

KABUPATEN TOJO UNA-UNA DALAM ANGKA

Tojo Una-Una Regency in Figures

2018



**BADAN PUSAT STATISTIK
KABUPATEN TOJO UNA-UNA**

BPS - Statistics of Tojo Una-Una Regency

KABUPATEN TOJO UNA-UNA DALAM ANGKA

Tojo Una-Una Regency in Figures

2018



Kabupaten Tojo Una-Una Dalam Angka

Tojo Una-Una Regency in Figures

2018

ISBN: 978-602-5575-05-1

No. Publikasi/Publication Number: 72090.1804

Katalog/Catalog: 1102001.7209

Ukuran Buku/Book Size: 14,8 cm x 21 cm

Jumlah Halaman/Number of Pages: xxxiv + 200 halaman /pages

Naskah/Manuscript:

Badan Pusat Statistik Kabupaten Tojo Una-Una
BPS-Statistics of Tojo Una-Una Regency

Penyunting/Editor:

Badan Pusat Statistik Kabupaten Tojo Una-Una
BPS-Statistics of Tojo Una-Una Regency

Gambar Kover oleh/Cover Designed by:

Badan Pusat Statistik Kabupaten Tojo Una-Una
BPS-Statistics of Tojo Una-Una Regency

Ilustrasi Kover/Cover Illustration:

Peta Wilayah Kabupaten Tojo Una-Una/*Tojo Una-Una Regency Area*

Diterbitkan oleh/Published by:

© BPS Kabupaten Tojo Una-Una/*BPS-Statistics of Tojo Una-Una Regency*

Dicetak oleh/Printed by:

CV. Dinisya Grafika

Dilarang mengumumkan, mendistribusikan, mengomunikasikan, dan/atau menggandakan sebagian atau seluruh isi buku ini untuk tujuan komersial tanpa izin tertulis dari Badan Pusat Statistik

Prohibited to announce, distribute, communicate, and/or copy part or all of this book for commercial purpose without permission from BPS-Statistics Indonesia

Tim Penyusun / *Drafting Team*
Kabupaten Tojo Una-Una Dalam Angka
Tojo Una-Una Regency in Figures
2018

Penanggung jawab Umum/*General in Charge*:

Abdul Samad Kadim, S.Si

Penyunting/*Editor*:

Ahmad, S. Sos.

Arifah Nur Ngafiyah, S. ST, M. Si.

Penulis/*Writer*:

Moh. Jabir Mubarok, S.ST

Pengolah Data/*Data Processor*:

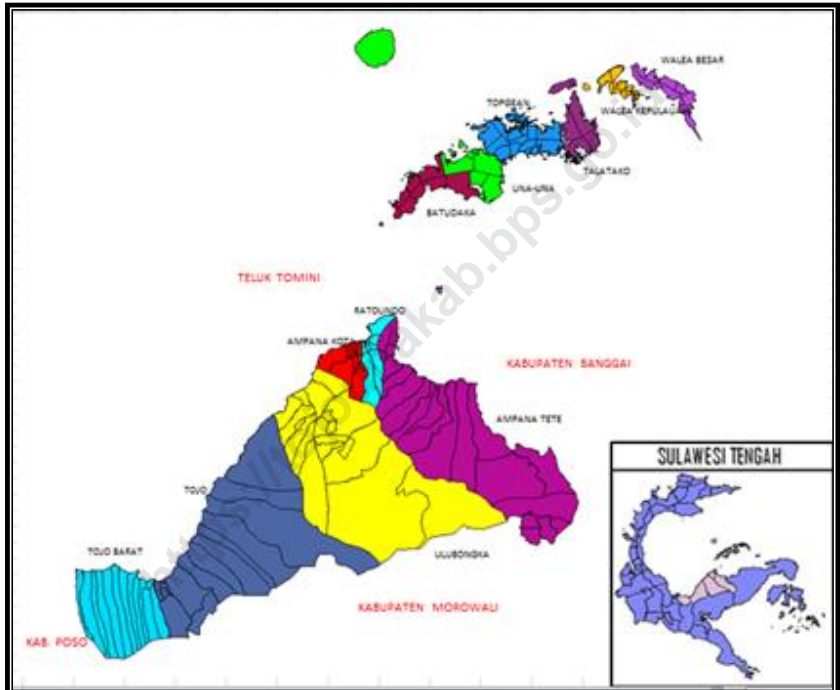
Moh. Jabir Mubarok, S.ST

Gambar Kulit/*Cover Design*:

Moh. Jabir Mubarok, S. ST

PETA WILAYAH KABUPATEN TOJO UNA-UNA

MAP OF TOJO UNA-UNA REGENCY



KEPALA BPS KABUPATEN TOJO UNA-UNA
CHIEF STATISTICIAN OF TOJO UNA-UNA REGENCY



Abdul Samad Kadim, S.Si.



KATA PENGANTAR

Tojo Una-Una Dalam Angka 2018 merupakan publikasi tahunan yang diterbitkan oleh BPS Kabupaten Tojo Una-Una. Disadari bahwa publikasi ini belum sepenuhnya memenuhi harapan pihak pemakai data khususnya para perencana, namun diharapkan dapat membantu melengkapi penyusunan rencana pembangunan di Kabupaten Tojo Una-Una.

Publikasi ini dapat terwujud berkat kerja sama dan bantuan dari berbagai pihak baik instansi pemerintah maupun swasta. Kepada semua pihak yang telah memberikan bantuan disampaikan penghargaan dan terima kasih yang sebesar-besarnya.

Walaupun publikasi ini telah disiapkan sebaik-baiknya, namun disadari masih ada kekurangan dan kesalahan yang terjadi. Untuk perbaikan publikasi ini, tanggapan dan saran yang bersifat konstruktif dari para pemakai sangat diharapkan.

Ampana, Agustus 2018
Kepala BPS
Kabupaten Tojo Una-Una

Abdul Samad Kadim, S.Si.



PREFACE

Tojo Una-Una Regency in Figures 2018 is an annual publication written by BPS Tojo Una-Una Regency. Honestly, this publication has not perfect yet and has not filled the user's hope, especially for the planners yet, but hopefully it can help to equip compilation of development planning in this new regency.

This comprehensive publication has been made possible with the assistance and contribution from several governmental institutions and private organizations. To all parties who have been involved in the preparation of this publication, I would like to express my sincerest appreciation and gratitude.

Comments and constructive suggestions for the improvement of this publication are always welcome.

*Ampana, Augustus 2018
Chief Statistician of
Tojo Una-Una Regency*

Abdul Samad Kadim, S.Si.

DAFTAR ISI/CONTENTS

	halaman page
Peta Wilayah Kabupaten Tojo Una-Una	v
<i>Map Of Tojo Una-Una Regency</i>	v
Kepala BPS Kabupaten Tojo Una-Una.....	viii
<i>Chief Statistician Of Tojo Una-Una Regency</i>	viii
Kata Pengantar	ix
<i>Preface</i>	x
Daftar Isi/ <i>Contents</i>	xi
Daftar Tabel/ <i>List Of Tables</i>	xiv
Daftar Gambar/ <i>List Of Figures</i>	xxxi
Penjelasan Umum/ <i>Explanatory Notes</i>	xxxiii
1 Geografi dan Iklim.....	1
<i>Geography and Climate</i>	1
1.1 Geografi/ <i>Geography</i>	9
1.2 Iklim/ <i>Climate</i>	14
2 Pemerintahan	15
<i>Government</i> Error! Bookmark not <i>defined</i>	15
2.1 Wilayah Administratif/ <i>Administrative Area</i>	21
2.2 Dewan Perwakilan Rakyat Daerah	24
<i>The Regional House Of Representative</i>	24
2.3 Pegawai Negeri Sipil/ <i>Civil Servants</i>	27
3 Kependudukan dan Ketenagakerjaan	33
<i>Population and Employment</i>	33
3.1 Kependudukan/ <i>Population</i>	44
3.2 Ketenagakerjaan/ <i>Employment</i>	49
4 Sosial	59
<i>Social</i>	59

4.1	Pendidikan/ <i>Education</i>	70
4.2	Kesehatan/ <i>Health</i>	78
4.3	Agama/ <i>Religion</i>	94
4.4	Kriminalitas/ <i>Crime</i>	95
4.5	Kemiskinan/ <i>Poverty</i>	97
5	Pertanian	99
	<i>Agriculture</i>	99
5.1	Tanaman Pangan/ <i>Food Crops</i>	107
5.2	Hortikultura/ <i>Horticulture</i>	111
5.3	Perkebunan / <i>Estate Crops</i>	113
5.4	Peternakan/ <i>Livestock</i>	115
5.5	Perikanan/ <i>Fishery</i>	117
5.6	Kehutanan/ <i>Forestry</i>	119
6	Industri, Pertambangan, Energi, dan Konstruksi	121
	<i>Industry, Mining, Energy, And Construction</i>	121
6.1	Industri/ <i>Industry</i>	126
6.2	Energi/ <i>Energy</i>	127
7	Perdagangan.....	131
	<i>Trade</i>	131
8	Hotel dan Pariwisata.....	141
	<i>Hotel and Tourism</i>	141
8.1	Hotel/ <i>Hotels</i>	147
8.2	Pariwisata/ <i>Tourism</i>	148
9	Transportasi dan Komunikasi	151
	<i>Transportation and Communication</i>	151
9.1	Transportasi/ <i>Transportation</i>	156
9.2	Komunikasi/ <i>Communication</i>	160
10	Keuangan Daerah dan Harga	163
	<i>Local Finance and Price</i>	163
10.1	Keuangan Daerah/ <i>Local Finance</i>	167
10.2	Harga/ <i>Price</i>	169
11	Pengeluaran Penduduk dan Konsumsi Makanan	171
	<i>Population Expenditure and Food Consumption</i>	171

12	Pendapatan Regional	179
	<i>Regional Income</i>	179
13	Perbandingan Antar Kabupaten/Kota.....	195
	<i>Regency/Municipal Comparison</i>	195

<https://tojouanakab.bps.go.id>

DAFTAR TABEL/LIST OF TABLES

	halaman page
1	GEOGRAFI DAN IKLIM 1
	GEOGRAPHY AND CLIMATE 1
1.1	GEOGRAFI/GEOGRAPHY 9
1.1.1	Luas Wilayah Menurut Kecamatan di Kabupaten Tojo Una-Una, 20179 <i>Total Area by Subdistrict in Tojo Una-Una Regency, 2017</i>9
1.1.2	Tinggi Wilayah di Atas Permukaan Laut (DPL) Menurut Kecamatan di Kabupaten Tojo Una-Una, 201710 <i>Height Above Mean Sea Level (AMSL) by Subdistrict in Tojo Una- Una Regency, 2017</i>10
1.1.3	Jarak antara Ibukota Kecamatan dengan Ibukota Kabupaten menurut Kecamatan11 <i>Distances between Subdistrict Capital to Regency Capital by Subdistrict</i>11
1.1.4	Jarak Pusat Pemerintahan Kecamatan dengan beberapa Kota Terdekat di Sulawesi Tengah (km).....12 <i>Distance between Subdistrict Capital to Other Cities in Sulawesi Tengah (km)</i>12
1.1.5	Jarak Antar Pelabuhan se-Kabupaten Tojo Una-Una dengan Beberapa Pelabuhan di Kabupaten Sulawesi Tengah.....13 <i>Distance between Port in Tojo Una-Una Regency with Other port in Sulawesi Tengah Province</i>13
1.2	IKLIM/CLIMATE 14
1.2.1	Jumlah Curah Hujan dan Jumlah Hari Hujan menurut Bulan di Ampana Tojo Una-Una, 201714 <i>Number of Precipitation and Number of Rain Days in Ampana Tojo Una-Una Regency by Month, 2017</i>14

2	PEMERINTAHAN	15
	GOVERNMENT	15
2.1	WILAYAH ADMINISTRATIF/ADMINISTRATIVE AREA	21
2.1.1	Jumlah Desa/Kelurahan Menurut Kecamatan di Kabupaten Tojo Una-Una, 2017	23
	<i>Number of Sub Subdistricts and Number of Villages by Subdistrict in Tojo Una-Una Regency, 2017</i>	<i>23</i>
2.2	DEWAN PERWAKILAN RAKYAT DAERAH	24
	THE REGIONAL HOUSE OF REPRESENTATIVE	24
2.2.1	Jumlah Anggota Dewan Perwakilan Rakyat Daerah Menurut Partai Politik dan Jenis Kelamin di Kabupaten Tojo Una-Una, 2017	24
	<i>Number of Members of The Regional House of Representatives by Political Parties and Sex in Tojo Una-Una Regency, 2017</i>	<i>24</i>
2.2.2	Jumlah Anggota Dewan Perwakilan Rakyat Daerah Menurut Partai Politik dan Tingkat Pendidikan di Kabupaten Tojo Una-Una, 2017	24
	<i>Number of Members of The Regional House of Representatives by Political Parties by Educational in Tojo Una-Una Regency, 2017</i>	<i>24</i>
2.2.3	Jumlah Keputusan Dewan Perwakilan Rakyat Daerah Kabupaten Tojo Una-Una, 2017.....	24
	<i>Number of Acts of The Regional House of Representatives in Tojo Una-Una Regency, 2017</i>	<i>24</i>
2.3	PEGAWAI NEGERI SIPIL/CIVIL SERVANTS	27
2.3.1	Jumlah Pegawai Negeri Sipil Menurut Dinas/Instansi Pemerintah dan Golongan Kepangkatan di Kabupaten Tojo Una-Una, 2017	27
	<i>Number of Civil Servants by Institution/Office and Hierarchy in Tojo Una-Una Regency, 2017</i>	<i>27</i>
2.3.2	Jumlah Pegawai Negeri Sipil Menurut Pendidikan Tertinggi yang Ditamatkan dan Jenis Kelamin di Kabupaten Tojo Una-Una, 2017	31
	<i>Number of Civil Servants by Educational Attainment and Sex in Tojo Una-Una Regency, 2017</i>	<i>31</i>
2.3.3	Jumlah Pegawai Negeri Sipil Menurut Golongan Kepangkatan dan Jenis Kelamin di Kabupaten Tojo Una-Una, 2017.....	32

	<i>Number of Civil Servants by Educational Attainment and Sex in Tojo Una-Una Regency, 2017</i>	32
3	KEPENDUDUKAN DAN KETENAGAKERJAAN	33
	POPULATION AND EMPLOYMENT	33
3.1	KEPENDUDUKAN/POPULATION	45
3.1.1	Jumlah Penduduk dan Laju Pertumbuhan Penduduk Menurut Kecamatan di Kabupaten Tojo Una-Una 2011, 2016, dan 2017	45
	<i>Population and Population Growth Rate by Subdistrict in Tojo Una-Una Regency, 2011, 2016, and 2017</i>	45
3.1.2	Jumlah Penduduk dan Rasio Jenis Kelamin Menurut Kecamatan di Kabupaten Tojo Una-Una, 2017	46
	<i>Population and Sex Ratio by Subdistrict in Tojo Una-Una Regency, 2017</i>	46
3.1.3	Distribusi dan Kepadatan Penduduk Menurut Kecamatan di Kabupaten Tojo Una-Una, 2017	47
	<i>Population Distribution and Density by Subdistrict in Tojo Una-Una Regency, 2017</i>	47
3.1.4	Jumlah Penduduk Menurut Kelompok Umur dan Jenis Kelamin di Kabupaten Tojo Una-Una, 2017	48
	<i>Population by Age Group and Sex in Tojo Una-Una Regency, 2017</i>	48
3.2	KETENAGAKERJAAN/EMPLOYMENT	49
3.2.1	Jumlah Penduduk Berumur 15 Tahun Keatas Menurut Jenis Kegiatan Selama Seminggu yang Lalu dan Jenis Kelamin di Kabupaten Tojo Una-Una, 2017	49
	<i>Population Aged 15 Years and Over by Type of Activity During The Previous Week and Sex in Tojo Una-Una Regency, 2017</i>	49
3.2.2	Jumlah Penduduk Berumur 15 Tahun Ke Atas Menurut Pendidikan Tertinggi yang Ditamatkan dan Jenis Kegiatan Selama Seminggu yang Lalu di Kabupaten Tojo Una-Una, 2017	50
	<i>Population Aged 15 Years and Over by Educational Attainment and Type of Activity During The Previous Week in Tojo Una-Una Regency, 2017</i>	50

3.2.3	Jumlah Penduduk Berumur 15 Tahun Keatas yang Bekerja Selama Seminggu yang Lalu Menurut Kelompok Umur dan Jenis Kelamin di Kabupaten Tojo Una-Una, 2017	51
	<i>Population Aged 15 Years and Over Who Worked During the Previous Week by Age Group and Sex in Tojo Una-Una Regency, 2017.....</i>	<i>51</i>
3.2.4	Jumlah Penduduk Berumur 15 Tahun Ke Atas yang Bekerja Selama Seminggu yang Lalu Menurut Lapangan Pekerjaan Utama dan Jenis Kelamin di Kabupaten Tojo Una-Una, 2017.....	52
	<i>Population Aged 15 Years and Over Who Worked During the Previous Week by Main Industry and Sex in Tojo Una-Una Regency, 2017.....</i>	<i>52</i>
3.2.5	Jumlah Penduduk Berumur 15 Tahun Ke Atas yang Bekerja Selama Seminggu yang Lalu Menurut Jumlah Jam Kerja Seluruhnya dan Jenis Kelamin di Kabupaten Tojo Una-Una, 2017.....	53
	<i>Population Aged 15 Years and Over Who Worked During the Previous Week by Total Working Hours and Sex in Tojo Una-Una Regency, 2017</i>	<i>53</i>
3.2.6	Jumlah Penduduk Berumur 15 Tahun Ke Atas yang Bekerja Selama Seminggu yang Lalu Menurut Jumlah Jam Kerja Pada Pekerjaan Utama dan Jenis Kelamin di Kabupaten Tojo Una-Una, 2017	54
	<i>Population Aged 15 Years and Over Who Worked During the Previous Week by Number of Working Hours on Main Industry and Sex in Tojo Una-Una Regency, 2017</i>	<i>54</i>
3.2.7	Jumlah Penduduk Berumur 15 Tahun Ke Atas yang Bekerja Selama Seminggu yang Lalu Menurut Status Pekerjaan Utama dan Jenis Kelamin di Kabupaten Tojo Una-Una, 2017	55
	<i>Population Aged 15 Years and Over Who Worked During the Previous Week by Main Employment Status and Sex in Tojo Una-Una Regency, 2017.....</i>	<i>55</i>
3.2.8	Jumlah Pencari Kerja Terdaftar Menurut Tingkat Pendidikan Tertinggi yang Ditamatkan dan Jenis Kelamin di Kabupaten Tojo Una-Una, 2017	56

	<i>Number of Registered Job Applicants by Educational Attainment and Sex in Tojo Una-Una Regency, 2017</i>	56
3.2.9	Jumlah Pencari Kerja Terdaftar Menurut Bulan dan Tingkat Pendidikan Tertinggi yang Ditamatkan di Kabupaten Tojo Una-Una, 2017	56
	<i>Number of Registered Job Applicants by Month and Educational Attainment in Tojo Una-Una Regency, 2017</i>	56
3.2.10	Realisasi Penempatan Transmigrasi menurut Jenisnya di Kabupaten Tojo Una-Una, 2017	56
	<i>Realization of Transmigration Placement by Type in Tojo Una-Una Regency, 2017</i>	56
4	SOSIAL	59
	SOCIAL	59
4.1	PENDIDIKAN/EDUCATION	70
4.1.1	Persentase Penduduk Usia 7–24 Tahun Menurut Jenis Kelamin, Kelompok Umur Sekolah, dan Partisipasi Sekolah di Kabupaten Tojo Una-Una, 2017	70
	<i>Percentage of Population Aged 7-24 Years by Sex, Age Group, and School Participation in Tojo Una-Una Regency, 2017</i>	70
4.1.2	Angka Partisipasi Murni (APM) dan Angka Partisipasi Kasar (APK) Menurut Jenjang Pendidikan di Kabupaten Tojo Una-Una, 2017	71
	<i>Net Enrolment Rate and Gross Enrolment Rate by Educational Level in Tojo Una-Una Regency, 2017</i>	71
4.1.3	Jumlah Sekolah, Murid, Guru, dan Rasio Murid-Guru Sekolah Dasar (SD) Menurut Kecamatan di Kabupaten Tojo Una-Una, 2017	72
	<i>Number of Schools, Pupils, Teachers, and School-Teacher Ratio of Primary Schools by Subdistrict in Tojo Una-Una Regency, 2017</i>	72
4.1.4	Jumlah Sekolah, Murid, Guru, dan Rasio Murid-Guru Madrasah Ibtidaiyah (MI) Menurut Kecamatan di Kabupaten Tojo Una-Una, 2017	73
	<i>Number of Schools, Pupils, Teachers, and School-Teacher Ratio of Madrasah Ibtidaiyah (MI) by Subdistrict in Tojo Una-Una Regency, 2017</i>	73

4.1.5	Jumlah Sekolah, Murid, Guru, dan Rasio Murid-Guru Sekolah Menengah Pertama Menurut Kecamatan di Kabupaten Tojo Una-Una, 2017	74
	<i>Number of Schools, Pupils, Teachers, and School-Teacher Ratio of Junior High Schools by Subdistrict in Tojo Una-Una Regency, 2017</i>	74
4.1.6	Jumlah Sekolah, Murid, Guru, dan Rasio Murid-Guru Madrasah Tsanawiyah (MTs) Menurut Kecamatan di Kabupaten Tojo Una-Una, 2017	75
	<i>Number of Schools, Pupils, Teachers, and School-Teacher Ratio of Madrasah Tsanawiyah (MTs) by Subdistrict in Tojo Una-Una Regency, 2017</i>	75
4.1.7	Jumlah Sekolah, Murid, Guru, dan Rasio Murid-Guru Sekolah Menengah Atas, Sekolah Menengah Kejuruan dan Madrasah Aliyah di Kabupaten Tojo Una-Una, 2017	76
	<i>Number of Schools, Pupils, Teachers, and School-Teacher Ratio of Senior High Schools in Tojo Una-Una Regency, 2017</i>	76
4.1.8	Jumlah Sekolah, Murid, Guru, dan Rasio Murid-Guru Madrasah Aliyah Menurut Kecamatan di Kabupaten Tojo Una-Una, 2017	77
	<i>Number of Schools, Pupils, Teachers, and School-Teacher Ratio of Senior High Schools by Subdistrict in Tojo Una-Una Regency, 2017</i> ...	77
4.2	KESEHATAN/HEALTH	78
4.2.1	Jumlah Fasilitas Kesehatan Menurut Kecamatan di Kabupaten Tojo Una-Una, 2017	78
	<i>Number of Health Facilities by Subdistrict in Tojo Una-Una Regency, 2017</i>	78
4.2.2	Jumlah Tenaga Kesehatan Menurut Sarana Pelayanan Kesehatan di Kabupaten Tojo Una-Una, 2017	79
	<i>Number of Health Personnel by Type of Health Facilities in Tojo Una-Una Regency, 2017</i>	79
4.2.3	Jumlah Dokter, Perawat, Bidan dan Farmakolog Menurut Sarana Pelayanan Kesehatan di Kabupaten Tojo Una-Una, 2017	80
	<i>Number of Doctor, Nurse, Midwife and Pharmacologist by Type of Health Facility in Tojo Una-Una Regency, 2017</i>	80

4.2.4	Jumlah Ahli Gizi, Tehnisi Medis, Sanitasi dan Kesmas Menurut Sarana Pelayanan Kesehatan di KabupatenTojo Una-Una, 2017	80
	<i>Number of Nutrisionist, Medical Technition, Sanitary and Public Health by Type of Health Facility in Tojo Una-Una Regency, 2017.....</i>	80
4.2.5	Jumlah Kelahiran Bayi menurut Penolong Proses Kelahiran di Kabupaten Tojo Una-Una, 2017	82
	<i>Number of Baby Birth by Birth Attendant in Tojo Una-Una Regency, 2017.....</i>	82
4.2.6	Jumlah Balita Yang Pernah Mendapat Imunisasi Menurut Kecamatan dan Jenis Imunisasi di Kabupaten Tojo Una-Una, 2017	83
	<i>Percentage of Children Under Five Years Who Had Immunization by SubdistrictSubdistrict and Type of Immunization in Tojo Una-Una Regency, 2017</i>	83
4.2.7	Jumlah Kasus 10 Penyakit Terbanyak di Kabupaten Tojo Una-Una, 2017	85
	<i>Number of Cases of the 10 Most Diseases in Tojo Una-Una Regency, 2017.....</i>	85
4.2.8	Jumlah Bayi Lahir, Bayi Berat Badan Lahir Rendah (BBLR), BBLR Dirujuk, dan Bergizi Buruk di Kabupaten Tojo Una-Una, 2014-2017 ...	86
	<i>Number of Births, Babies with Low Birth Weights (LBW), Treated LBW, and Malnutrion Cases Tojo Una-Una Regency, 2014-2017</i>	86
4.2.9	Jumlah Ibu Hamil, Melakukan Kunjungan K1, Melakukan Kunjungan K4, Kurang Energi Kronis (KEK), dan Mendapat Tablet Zat Besi (Fe) di KabupatenTojo Una-Una, 2012–2017	87
	<i>Number of Pregnant Women, Those with One Visit and four Visits of Antenatal Care, Chronic Energy Deficiency (CED), and Receiving Iron Supplement in Tojo Una-Una</i>	87
4.2.10	Jumlah Kasus HIV/AIDS, IMS, DBD, Diare, TB, dan Malaria Menurut Kecamatan di Kabupaten Tojo Una-Una, 2017.....	88
	<i>Number of Cases of HIV/AIDS, Sexually Transmitted Infection, Dengue Fever, Diarhea, Tuberculosis (TB) and Malaria by Subdistrict in Tojo Una-Una Regency, 2017.....</i>	88
4.2.11	Jumlah Klinik Keluarga Berencana (KKB) Menurut Kecamatan di Kabupaten Tojo Una-Una, 2017	89

	<i>Number of Family Planning Clinics by Subdistrict in Tojo Una-Una Regency, 2017</i>	89
4.2.12	Jumlah Pasangan Usia Subur dan Peserta KB Aktif Menurut Kecamatan di Kabupaten Tojo Una-Una, 2017	90
	<i>Number of Eligible Couples and Family Planning Participants by Subdistrict in Tojo Una-Una Regency, 2017</i>	90
4.2.13	Jumlah Pasangan Usia Subur dan Peserta KB Baru Menurut Kecamatan di Kabupaten Tojo Una-Una, 2017	92
	<i>Number of Eligible Couples and Family Planning Participants by Subdistrict in Tojo Una-Una Regency, 2017</i>	92
4.3	AGAMA/RELIGION	94
4.3.1	Jumlah Tempat Peribadatan Menurut Kecamatan di Kabupaten Tojo Una-Una, 2017	94
	<i>Number of Worship Facilities by Subdistrict in Tojo Una-Una Regency, 2017</i>	94
4.4	KRIMINALITAS/CRIME	95
4.4.1	Jumlah Tindak Pidana Menurut Kepolisian Resort di Kabupaten Tojo Una-Una, 2014–2017	95
	<i>Number of Reported Criminal Cases by Subdistrict Police Office in Tojo Una-Una Regency, 2014–2017</i>	95
4.4.2	Persentase Perkara yang Diterima dan Diselesaikan di Kabupaten Tojo Una-Una, 2014–2017	96
	<i>Percentage of Crime Clearance Rate by Subdistrict Police Office in Tojo Una-Una Regency, 2014–2017</i>	96
4.5	KEMISKINAN/POVERTY	97
4.5.1	Garis Kemiskinan dan Penduduk Miskin di Kabupaten Tojo Una-Una, 2011–2017	97
	<i>Poverty Line and Number of Poor People in Tojo Una-Una Regency, 2011–2017</i>	97
5	PERTANIAN	99
	AGRICULTURE	99
5.1	TANAMAN PANGAN/FOOD CROPS	107

5.1.1	Luas Lahan Sawah Menurut Kecamatan dan Jenis Pengairan di Kabupaten Tojo Una-Una (hektar), 2016.....	107
	<i>Area of Wetland by Subdistrict and Type of Irrigation in Tojo Una-Una Regency, 2016</i>	<i>107</i>
5.1.2	Luas Panen dan Produksi Padi Sawah dan Padi Ladang Menurut Kecamatan di Kabupaten Tojo Una-Una, 2016.....	108
	<i>Harvested Area and Production of Wetland and Dryland Paddy by Subdistrict in Tojo Una-Una Regency, 2016.....</i>	<i>108</i>
5.1.3	Luas Panen Jagung, Kedelai, Kacang Tanah, Kacang Hijau, Ubi Kayu, Ubi Jalar Menurut Kecamatan di Kabupaten Tojo Una-Una, 2016....	109
	<i>Harvested Area of Maize, Soybean, Peanut, Mungbean, Cassava, and Sweet Potato by Subdistrict in Tojo Una-Una Regency, 2016.....</i>	<i>109</i>
5.1.4	Produksi Jagung, Kedelai, Kacang Tanah, Kacang Hijau, Ubi Kayu, Ubi Jalar Menurut Kecamatan di Kabupaten Tojo Una-Una, 2016....	109
	<i>Production of Maize, Soybean, Peanut, Mungbean, Cassava, and Sweet Potato by Subdistrict in Tojo Una-Una Regency, 2016.....</i>	<i>109</i>
5.2	HORTIKULTURA/HORTICULTURE	111
5.2.1	Luas Panen dan Produksi Tanaman Sayuran Menurut Jenis Sayuran di Kabupaten Tojo Una-Una, 2017	111
	<i>Harvested Area and Production of Vegetables by Kind of Plant in Tojo Una-Una Regency, 2017</i>	<i>111</i>
5.2.2	Jumlah Tanaman Menghasilkan dan Produksi (Kw) Tanaman Buah-Buahan Menurut Jenisnya di Kabupaten Tojo Una-Una, 2017.....	112
	<i>Number of Fruiting Trees and Production of Fruits by Kind of Fruit in Tojo Una-Una Regency, 2017</i>	<i>112</i>
5.3	PERKEBUNAN / ESTATE CROPS	113
5.3.1	Luas Tanaman Perkebunan Menurut Kecamatan dan Jenis Tanaman di Kabupaten Tojo Una-Una (hektar), 2017	113
	<i>Planted Area of Estate Crops by Subdistrict and Kind of Crop in Tojo Una-Una Regency (hectare), 2017.....</i>	<i>113</i>
5.3.2	Produksi Tanaman Perkebunan Menurut Kecamatan dan Jenis Tanaman di Kabupaten Tojo Una-Una (ton), 2017	114
	<i>Production of Estate Crops by Subdistrict and Kind of Crop in Tojo Una-Una Regency (ton), 2017.....</i>	<i>114</i>

5.4	PETERNAKAN/LIVESTOCK	115
5.4.1	Populasi Ternak Menurut Kecamatan dan Jenis Ternak di Kabupaten Tojo Una-Una, 2017	115
	<i>Livestock Population by Subdistrict and Kind of Livestock in Tojo Una-Una Regency, 2017</i>	115
5.4.2	Populasi Unggas Menurut Kecamatan dan Jenis Unggas di Kabupaten Tojo Una-Una, 2017	116
	<i>Poultry Population by Subdistrict and Kind of Poultry in Tojo Una-Una Regency, 2017</i>	116
5.5	PERIKANAN/FISHERY	117
5.5.1	Produksi Perikanan Tangkap Menurut Kecamatan dan Subsektor di Kabupaten Tojo Una-Una (ton), 2015 dan 2017	117
	<i>Production of Fish Capture by Subdistrict and Subsector in Tojo Una-Una Regency (ton), 2015 and 2017</i>	117
5.5.2	Jumlah Perahu/Kapal Menurut Kecamatan dan Jenis Kapal di Kabupaten Tojo Una-Una, 2017	118
	<i>Number of Fishing Boats by Subdistrict and Type of Boat in Tojo Una-Una Regency, 2017</i>	118
5.6	KEHUTANAN/FORESTY	119
5.6.1	Luas Hutan menurut Fungsinya di Kabupaten Tojo Una-Una Tahun 2017 (Ha).....	119
	<i>Area of Forest by Function in Tojo Una-Una Regency, 2017 (Ha)</i>	119
5.6.2	Produksi Hasil Hutan menurut Jenisnya di Kabupaten Tojo Una-Una, 2013 - 2017	120
	<i>Forest Production by Kinds in Tojo Una-Una Regency, 2013 - 2017</i> ..	120
6	INDUSTRI, PERTAMBANGAN, ENERGI, DAN KONSTRUKSI	121
	INDUSTRY, MINING, ENERGY, AND CONSTRUCTION	121
6.1	INDUSTRI/INDUSTRY	126
6.1.1	Jumlah Perusahaan Menurut Klasifikasi Industri di Kabupaten Tojo Una-Una, 2015-2017	126
	<i>Number of Establishment, Employees, Investment, and Production Value by Subdistrict in Tojo Una-Una Regency, 2017</i>	126
6.2	ENERGI/ENERGY	127

6.2.1	Daya Terpasang, Produksi, dan Distribusi Listrik PT. PLN (Persero) pada Cabang/Ranting PLN Menurut Kecamatan di Kabupaten Tojo Una-Una, 2017.....	127
	<i>Installed Capacity, Production, and Distribution of Electricity of State Electricity Company at Branch Level by Subdistrict in Tojo Una-Una Regency, 2017</i>	127
6.2.2	Jumlah Pelanggan Listrik Menurut Kecamatan di Kabupaten Tojo Una-Una, 2012–2017.....	128
	<i>Number of Registered Electricity Costumers by Subdistrict in Tojo Una-Una Regency, 2012–2017</i>	128
6.2.3	Jumlah Pelanggan PDAM Menurut Jenis Konsumen di Kabupaten Tojo Una-Una, 2017.....	129
	<i>Number of Customer and Distributed Clean Water by Type of Customers in Tojo Una-Una Regency, 2017</i>	129
6.2.4	Banyaknya Air Minum Yang Disalurkan Menurut Jenis Konsumen di Kabupaten Tojo Una-Una, 2017 (M ³)	130
	<i>Number of Distributed Clean Water by Type of Customers in Tojo Una-Una Regency, 2017</i>	130
7	PERDAGANGAN	131
	TRADE	131
7.1	Jumlah Perusahaan Menurut Bentuk Badan Hukum di Kabupaten Tojo Una-Una, 2016–2017.....	137
	<i>Number of Establishments by Type of Business Entity in Tojo Una-Una Regency, 2016–2017</i>	137
7.2	Jumlah Sarana Perdagangan Menurut Jenisnya di Kabupaten Tojo Una-Una, 2012–2017.....	138
	<i>Number of Trading Facilities by Type of Facility in Tojo Una-Una Regency, 2012–2017</i>	138
7.3	Jumlah Koperasi Menurut Jenis Koperasi dan Kecamatan di Kabupaten Tojo Una-Una, 2017	139
	<i>Number of of Cooperatives by Type of Cooperative and Subdistrict in Tojo Una-Una Regency, 2017</i>	139
8	HOTEL DAN PARIWISATA	141
	HOTEL AND TOURISM	141

8.1	HOTEL	147
8.1.1	Jumlah Akomodasi Hotel di Kabupaten Tojo Una-Una, 2013-2017 ..	147
	<i>Number of Hotel Accomodations in Tojo Una-Una Regency, 2013-2017</i>	147
8.2	PARIWISATA/TOURISM	148
8.2.1	Jumlah Hotel dan Restoran/Rumah di Kabupaten Tojo Una-Una, 2012-2017	148
	<i>Number of Hotel and Restaurant in Tojo Una-Una Regency, 2012-2017</i>	148
8.2.2	Jumlah Wisatawan Mancanegara dan Domestik di Kabupaten Tojo Una-Una, 2012–2017	149
	<i>Number of International and Domestic Visitors in Tojo Una-Una Regency, 2012–2017</i>	149
8.2.3	Jumlah Obyek Wisata Kecamatan, 2017	150
	<i>Number of International and Domestic Visitors in Tojo Una-Una Regency, 2012–2017</i>	150
9	TRANSPORTASI DAN KOMUNIKASI	151
	TRANSPORTATION AND COMMUNICATION	151
9.1	TRANSPORTASI/TRANSPORTATION	156
9.1.1	Panjang Jalan Menurut Kecamatan dan Pemerintahan yang Berwenang Mengelolanya di Kabupaten Tojo Una-Una (km), 2017 .	156
	<i>Length of Roads by Subdistrict and Level of Government Authority in Tojo Una-Una Regency (km), 2017</i>	156
9.1.2	Panjang Jalan Menurut Jenis Permukaan Jalan di Kabupaten Tojo Una-Una (km), 2017	157
	<i>Length of Roads by Type of Road Surface in Tojo Una-Una Regency (km), 2017</i>	157
9.1.3	Panjang Jalan Menurut Kondisi Jalan di Kabupaten Tojo Una-Una (km), 2017	158
	<i>Length of Roads by Road Condition in Tojo Una-Una Regency (km), 2017</i>	158
9.1.4	Jumlah Keagenan, Armada dan Penumpang Angkutan Darat, 2015-2017.....	159
	<i>Number of agent, armada and passenger, 2015-2017</i>	159

9.2	KOMUNIKASI/COMMUNICATION	160
9.2.1	Jumlah Kantor Pos Pembantu Menurut Kecamatan di Kabupaten Tojo Una-Una, 2017.....	160
	<i>Number of Auxiliary Post Office by Subdistrict in Tojo Una-Una Regency, 2017.....</i>	160
9.2.2	Banyaknya Surat, Warkat/Kartu Pos, Paket Pos dan Wesel, 2017	161
	<i>Number of Letter, Post Card, Post Packet And Money Order, 2017 ..</i>	161
10	KEUANGAN DAERAH DAN HARGA	163
	LOCAL FINANCE AND PRICE	163
10.1	KEUANGAN DAERAH/LOCAL FINANCE	167
10.1.1	Realisasi Pendapatan Pemerintah Kabupaten Tojo Una-Una Menurut Jenis Pendapatan (ribu rupiah), 2017.....	167
	<i>Actual Revenues of Government of Tojo Una-Una Regency by Source of Revenues (thousand rupiahs), 2017.....</i>	167
10.1.2	Realisasi Pendapatan Pemerintah Kabupaten Tojo Una-Una Menurut Jenis Pendapatan (ribu rupiah), 2017	168
	<i>Actual Revenues of Government of Tojo Una-Una Regency by Source of Revenues (thousand rupiahs), 2013–2017.....</i>	168
10.2	HARGA/PRICE	169
10.2.1	Rata-Rata Harga Eceran 9 Bahan Pokok di Ibu Kota Kabupaten, 2015-2017.....	169
	<i>Average of Retail Price by 9 Basic Foodstuff in Regency Capital, 2015-2017.....</i>	169
11	PENGELUARAN PENDUDUK DAN KONSUMSI MAKANAN	171
	POPULATION EXPENDITURE AND FOOD CONSUMPTION	171
11.1	Persentase Penduduk Menurut Golongan Pengeluaran Per Kapita Sebulan di Kabupaten Tojo Una-Una, 2017.....	175
	<i>Percentage of Population by Expenditure Per Capita Per Month Class in Tojo Una-Una Regency, 2017.....</i>	175
11.2	Rata-rata Pengeluaran dan Persentase Rata-rata Pengeluaran Per Kapita Sebulan Menurut Kelompok Makanan di Kabupaten Tojo Una-Una, 2017.....	176

	<i>Average Expenditure and Percentage of Average Expenditure Per Capita Per Month by Food Group in Tojo Una-Una Regency, 2017.</i>	176
11.3	Rata-rata Pengeluaran dan Persentase Rata-rata Pengeluaran Per Kapita Sebulan Menurut Kelompok Bukan Makanan di Kabupaten Tojo Una-Una, 2017	177
	<i>Average Expenditure and Percentage of Average Expenditure Per Capita Per Month by Non-Food Group in Tojo Una-Una Regency, 2017.....</i>	177
12	PENDAPATAN REGIONAL	179
	REGIONAL INCOME	179
12.1	Produk Domestik Regional Bruto Atas Dasar Harga Berlaku Menurut Lapangan Usaha di Kabupaten Tojo Una-Una (miliar rupiah), 2014–2017	189
	<i>Gross Regional Domestic Product at Current Market Prices by Industry in Tojo Una-Una Regency (billion rupiahs), 2014–2017</i>	189
12.2	Produk Domestik Regional Bruto Atas Dasar Harga Konstan 2011 Menurut Lapangan Usaha di Kabupaten Tojo Una-Una (miliar rupiah), 2014–2017	190
	<i>Gross Regional Domestic Product at 2011 Constant Market Prices by Industry in Tojo Una-Una Regency (billion rupiahs), 2014–2017 .</i>	190
12.3	Distribusi Persentase Produk Domestik Regional Bruto Atas Dasar Harga Berlaku Menurut Lapangan Usaha di Kabupaten Tojo Una-Una (persen), 2014–2017.....	191
	<i>Percentage Distribution of Gross Regional Domestic Product at Current Market Prices by Industry in Tojo Una-Una Regency (percent), 2014–2017</i>	191
12.4	Laju Pertumbuhan Produk Domestik Regional Bruto Atas Dasar Harga Konstan 2011 Menurut Lapangan Usaha di Kabupaten Tojo Una-Una (miliar rupiah), 2014–2017.....	192
	<i>Growth Rate of Gross Regional Domestic Product at 2011 Constant Market Prices by Industry in Tojo Una-Una Regency (billion rupiahs), 2014–2017</i>	192

12.5	Indeks Harga Implisit Produk Domestik Regional Bruto Menurut Lapangan Usaha di Kabupaten Tojo Una-Una (2011=100), 2014–2017	193
	<i>Implicit Price Index of Gross Regional Domestic Product by Industry in Tojo Una-Una Regency (2011=100), 2014–2017</i>	193
12.6	Indeks Harga Implisit Produk Domestik Regional Bruto Menurut Lapangan Usaha di Kabupaten Tojo Una-Una (2011=100), 2013–2017	194
	<i>Implicit Price Index of Gross Regional Domestic Product by Industry in Tojo Una-Una Regency (2011=100), 2013–2017</i>	194
13	PERBANDINGAN ANTAR KECAMATAN	195
	SUBDISTRICTS COMPARISON	195
13.1	Jumlah Penduduk Menurut Kabupaten/Kota di Provinsi Sulawesi Tengah (ribu), 2014–2017	198
	<i>Population by Regency/City in Sulawesi Tengah Province (thousand), 2014–2017</i>	198
13.2	Laju Pertumbuhan Produk Domestik Regional Bruto Atas Dasar Harga Konstan 2011 Menurut Kabupaten/Kota di Provinsi Sulawesi Tengah (persen), 2013–2017	199
	<i>Implicit Price Index of Gross Regional Domestic Product by Industry in Sulawesi Tengah Province (2011=100), 2013–2017</i>	199
13.3	Jumlah Penduduk Miskin Menurut Kabupaten/Kota di Provinsi Sulawesi Tengah (ribu), 2014–2017	200
	<i>Number of Poor People by Regency/City in Sulawesi Tengah Province (thousand), 2014–2017</i>	200

DAFTAR GAMBAR/LIST OF FIGURES

	halaman page
1 Luas Wilayah Menurut Kecamatan di Kabupaten Tojo Una-Una (Km ²), 2017/ <i>Total Area By Subdistrict in Tojo Una-Una Regency (Square.Km), 2017</i>	7
2 Curah Hujan Ampana Kota menurut Bulan (mm), 2017/ <i>Rainfalls in Ampana Kota menurut Bulan (mm), 2017</i>	8
3 Komposisi Anggota DPRD menurut Partai Politik di Kabupaten Tojo Una-Una, 2017/ <i>The Regional House of Representatives by Political Parties in Tojo Una-Una Regency, 2017</i>	21
4 Jumlah Pegawai Negerio sipil menurut Pendidikan Tertinggi yang Ditamatkan dan Jenis Kelamin di Kabupaten Tojo Una-Una, 2017/ <i>Number of Civil Servants by Educational Attainment and Sex in Tojo Una-Una Regency, 2017</i>	22
5 Piramida Penduduk Kabupaten Tojo Una-Una, 2017/ <i>Population Phyramid of Tojo Una-Una Regency, 2017</i>	44

PENJELASAN UMUM/EXPLANATORY NOTES

Tanda-tanda, satuan-satuan, dan lain-lainnya yang digunakan dalam publikasi ini adalah sebagai berikut:

Symbols, measurement units, and acronyms which are used in this publication, are as follows:

1. TANDA-TANDA/SYMBOLS

Data tidak tersedia/ <i>Data not available</i>	: ...
Tidak ada atau nol / <i>Null or zero</i>	: –
Data dapat diabaikan/ <i>Data negligible</i>	: 0
Tanda decimal/ <i>Decimal point</i>	: ,
Data tidak dapat ditampilkan/ <i>Not applicable</i>	: NA
Angka perkiraan/ <i>Estimated figures</i>	: e
Angka sementara/ <i>Preliminary figures</i>	: x
Angka sangat sementara/ <i>Very preliminary figures</i>	: xx
Angka diperbaiki/ <i>Revised figures</i>	: r

2. SATUAN/UNITS

barel/ <i>barrel</i>	:158,99 liter/ <i>litres</i> = 1/6,2898 m ³
hektar (ha)/ <i>hectare (ha)</i>	:10 000 m ²
kilometer (km)/ <i>kilometres (km)</i>	:1 000 meter/ <i>meters</i> (m)
knot/ <i>knot</i>	:1,8523 km/jam (km/hour)
kuintal/ <i>quintal</i>	:100 kg
KWh	:1 000 Watt <i>hour</i>
MWh	:1 000 KWh
liter (untuk beras)/ <i>litre (for rice)</i>	:0,80 kg
ons/ <i>ounce</i>	:28,31 gram/ <i>grams</i>
ton	:1 000 kg

Satuan lain: buah, dus, butir, helai/lembar, kaleng, batang, pulsa, ton kilometer (ton-km), jam, menit, persen (%).

Other units: unit, pack, pieces, sheet, tin, pulse, ton-kilometres(ton-km), hour, minute, percent (%).

Perbedaan angka di belakang koma disebabkan oleh pembulatan angka.

The difference in decimal numbers is caused by rounding.

LOKASI *Location*

0°06'56" - 2°01'41" LS

121°05'25" - 123°06'17" BT

Kec. Walea Kepulauan

Dengan Ibukota di Desa **Popolii** kecamatan ini adalah kecamatan yang paling jauh (wilayah kepulauan) dari pusat ibukota kabupaten dengan jarak **151 mil laut**

IKLIM *Climate*

Selama Tahun **2016** jumlah hari hujan sebanyak **142 hari** dengan curah hujan sebesar **295,5 mm**

Kec. Ratolindo

Kecamatan dengan luas wilayah terkecil yaitu **58,83 Km²**

Kec. Tojo Barat

Dengan Ibukota di Desa **Tombiano** kecamatan ini adalah kecamatan yang paling jauh (wilayah daratan) dari pusat ibukota kabupaten dengan jarak **115 Km**

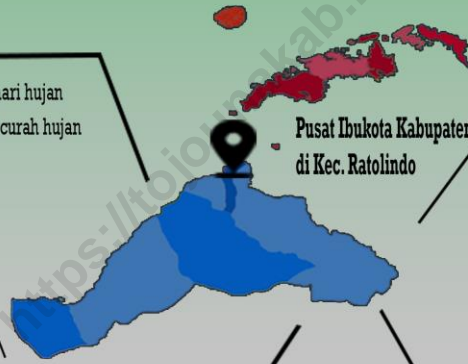
Pusat Ibukota Kabupaten di Kec. Ratolindo

Luas Wilayah Area

Luas Wilayah Kabupaten Tojo Una-una sebesar **5721,51 Km²** terdiri dari 12 kecamatan, 6 di wilayah daratan, 6 di wilayah kepulauan

Kec. Ulubongka

Kecamatan dengan wilayah terluas sebesar **1767,11 Km²**



PENJELASAN TEKNIS**TECHNICAL NOTES**

1. Secara astronomis, Kabupaten Tojo Una-Una yang merupakan salah satu kabupaten/kota di Provinsi Sulawesi Tengah terletak antara $0^{\circ} 06' 56'' - 2^{\circ} 01' 41''$ LS dan $121^{\circ} 05' 25'' - 123^{\circ} 06' 17''$ BT.
 2. Berdasarkan posisi geografisnya, Kabupaten Tojo Una-Una memiliki batas bagian utara dengan Provinsi Gorontalo, sedangkan bagian selatan berbatasan dengan Kabupaten Morowali. Sementara itu, pada bagian timur Kabupaten ini berbatasan dengan Kabupaten Banggai dan bagian barat dengan Kabupaten Poso.
 3. Kabupaten Tojo Una-Una adalah Kabupaten yang terdiri dari 12 kecamatan dimana 6 kecamatan berada dalam Pulau Sulawesi sementara 6 kecamatan lainnya berbentuk kepulauan diluar Pulau Sulawesi. Kecamatan yang berada di Pulau Sulawesi yaitu Ampana Kota, Ampana Tete, Ratolindo, Ulubongka, Tojo, Tojo Barat. Sedangkan yang ada dalam kepulauan adalah Una-una, Togeang, Batudaka, Walea Kepulauan, Talatako, Walea Besar.
1. *Astronomically, Tojo Una-Una Regency is one of regency/city in Sulawesi Tengah Province which located between $0^{\circ} 06' 56'' - 2^{\circ} 01' 41''$ South latitude and between $121^{\circ} 05' 25'' - 123^{\circ} 06' 17''$ East Longitude.*
 2. *In terms of geographic position, Tojo Una-Una Regency has Gorontalo Province in north boundary, While Morowali Regency in south. Meanwhile in east boundary is Banggai Regency and Poso Regency in west.*
 3. *Tojo Una-Una Regency has 12 Subdistrict spreading 6 in mainland of Sulawesi Island and 6 in archipelago outside Sulawesi Island. The Subdistricts in mainland are Ampana Tete, Ratolindo, Ulubongka, Ampana Kota, Tojo, and Tojo Barat. Then Subdistricts in archipelago are Una-una, Togeang, Batudaka, Walea Kepulauan, Talatako, Walea Besar.*

4. Badan Pusat Statistik (BPS) telah melakukan pendataan Potensi Desa (Podes) sejak tahun 1980. Sejak saat itu, Podes dilaksanakan secara rutin sebanyak 3 kali dalam kurun waktu sepuluh tahun untuk mendukung kegiatan Sensus Penduduk, Sensus Pertanian, ataupun Sensus Ekonomi. Dengan demikian, fakta penting terkait ketersediaan infrastruktur dan potensi yang dimiliki oleh setiap wilayah dapat dipantau perkembangannya secara berkala dan terus menerus.
 5. Sejak tahun 2008, pendataan Podes mengalami perubahan dengan adanya penambahan kuesioner suplemen kecamatan dan kabupaten/kota. Penambahan kuesioner tersebut bertujuan untuk meningkatkan manfaat data Podes bagi para konsumen data dan pemerintah daerah dalam perencanaan pembangunan wilayah.
 6. Data Podes merupakan satu-satunya sumber data kewilayahan yang muatannya beragam dan memberi gambaran tentang situasi pembangunan suatu wilayah (regional). Ini berbeda dengan data dari hasil pendekatan rumah tangga yang lebih menekankan
4. *BPS-Statistics Indonesia has already recorded village potential (Podes) since 1980. Since then, Podes regularly implemented 3 (three) times within ten years to support the activities of the Population Census, Agriculture Census, or Economic Census. Thus, important facts related to the availability of infrastructure and the potential possessed by each region can be monitored regularly and continually.*
 5. *Since 2008, Podes has been changed especially in providing additional information from Subdistrict and regency/municipality, using separate questionnaires. The goal of these changes is to provide more benefits for data users and local government in regional development planning.*
 6. *Podes data is the only one source of spatial data consisting of various information and providing a picture of development progress in a region. The Podes data are different from data resulted from household surveys focusing on the dimension of sectoral activities. Both kind of*

pada dimensi aktivitas sektoral. Keduanya sama penting dan menjadi kekayaan BPS.

data are important and become the trade mark of BPS on the data richness aspect.

7. Cakupan Wilayah Podes

Pencacahan Podes dilakukan secara sensus terhadap seluruh wilayah administrasi pemerintahan terendah setingkat desa (yaitu desa, kelurahan, nagari, Unit Permukiman Transmigrasi (UPT)) yang masih dibina oleh kementerian terkait. Berdasarkan hasil Podes 2015, ada sebanyak 82.190 wilayah setingkat desa yang tersebar di 511 kabupaten/kota.

7. Podes Coverage

Podes enumeration is implemented as a census of the lowest governmental administrative region equivalent to village (i.e. village, sub-Subdistrict, nagari, and Transmigration Settlement Unit which is still fostered by the relevant ministries). There were 82,190 village-level areas spread over 511 regencies/municipalities based on the result of Podes 2015.

8. Metode Pengumpulan Data

Pengumpulan data Podes 2015 dilakukan melalui wawancara langsung oleh petugas terlatih dengan narasumber yang relevan. Petugas adalah aparatur ataupun mitra kerja BPS Kabupaten/Kota, sementara narasumber adalah kepala desa/lurah atau narasumber lain yang memiliki pengetahuan terhadap wilayah target pencacahan.

8. Method of Data Collection

Data collection of Podes 2015 carried out through direct interviews by trained personnel with relevant respondents. The interviewers are BPS Regency/City personnel or partners, meanwhile, the selected respondents are the village head/sub-Subdistrict head or other respondents who have the knowledge towards the target area of enumeration.

ULASAN

Kabupaten Tojo Una-Una yang menjadi salah satu dari 13 Kabupaten/Kota di Provinsi Sulawesi Tengah ini memiliki luas wilayah sebesar 5721,51 km². Wilayah ini sebagian besar merupakan kawasan pegunungan dan perbukitan, sehingga ketinggian wilayah pada umumnya berada diatas 500 meter dari permukaan laut.

Wilayah Tojo Una-Una terdiri dari 12 kecamatan yang terbagi menjadi dua kategori yaitu wilayah daratan 6 kecamatan dan kepulauan 6 kecamatan. Bagian utara dari Kabupaten Tojo Una-Una berbatasan dengan Teluk Tomini dan Provinsi Gorontalo, bagian selatan berbatasan dengan Kabupaten Morowali, bagian barat berbatasan dengan Kabupaten Poso dan bagian timur berbatasan dengan Kabupaten Banggai.

Selama tahun 2016, curah hujan tertinggi berlangsung pada bulan Januari, sedangkan curah hujan terendah terdapat di bulan Februari. Sementara itu hari hujan tertinggi berada dibulan Juni dan yang terendah dibulan November.

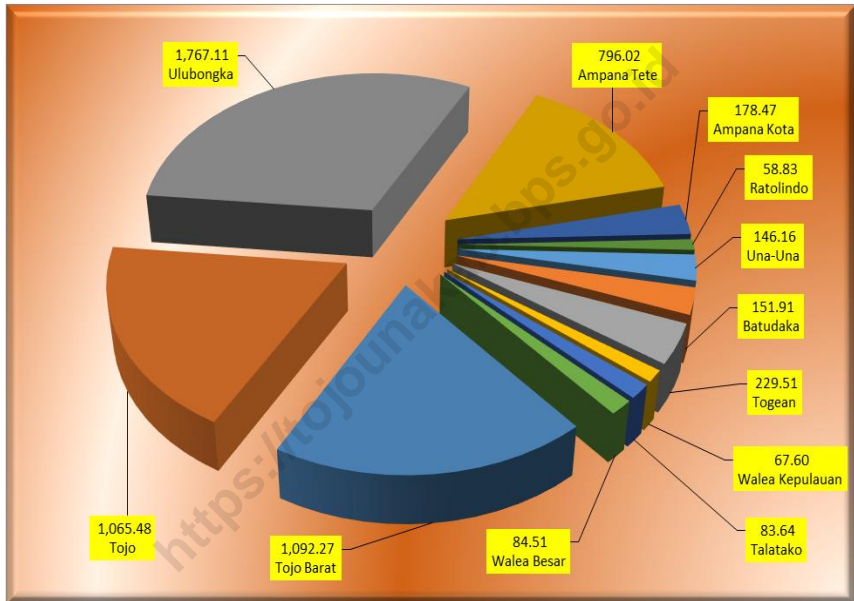
DESCRIPTION

Tojo Una – Una Regency which is one of 13 regency/cities in Central Sulawesi Province has total area about 5721,51 km². Most of this area are mountains and hills, So the altitude generally upper than 500 metres from the sea.

Tojo Una - Una region consists of 12 subdistricts that is divided into two categories: 6 in mainland and 6 in archipelago. Nort area of Tojo Una-Una Regency bordered by Teluk Tomini and Gorontalo Province, south area border on Morowali Regency, west area boaaaaaarder on Poso Regency and east area border on Banggai Regency.

During 2016, the highest number of rainfalls is in January, and the lowest is in February. While The highest number of Rains day in Juni and the lowest in November.

Gambar 1 Luas Wilayah Menurut Kecamatan di Kabupaten Tojo Una-Una (km²), 2017
Picture **Total Area by Subdistrict In Tojo Una-Una Regency (square.km),2017**



Gambar 2 Curah Hujan Ampana Kota menurut Bulan (mm), 2016
Picture Rainfalls in Ampana Kota menurut Bulan (mm),2016



1.1 GEOGRAFI/*GEOGRAPHY*

Tabel 1.1.1 Luas Wilayah Menurut Kecamatan di Kabupaten Tojo Una-Una, 2017
Total Area by Subdistrict in Tojo Una-Una Regency, 2017

	Kecamatan Subdistrict	Luas (km²) Total Area (square.km)	Persentase Percentage
	(1)	(2)	(3)
1	Tojo Barat	1 092,27	19,09
2	Tojo	1 065,48	18,62
3	Ulubongka	1 767,11	30,89
4	Ampana Tete	796,02	13,91
5	Ampana Kota	175,42	3,06
6	Ratolindo	61,88	0,01
7	Una-Una	146,16	2,55
8	Batudaka	151,91	2,65
9	Togean	229,51	4,01
10	Walea Kepulauan	67,6	1,18
11	Talatako	83,64	1,46
12	Walea Besar	84,51	1,48
	Tojo Una-Una	5 721,51	100,00

Sumber: Badan Pusat Statistik Kabupaten Tojo Una-Una

Source: BPS-Statistics of Tojo Una-Una Regency

Tabel 1.1.2 Tinggi Wilayah di Atas Permukaan Laut (DPL) Menurut Kecamatan di Kabupaten Tojo Una-Una (km), 2017
Table Height Above Mean Sea Level (AMSL) by Subdistrict in Tojo Una-Una Regency (km), 2017

	Kecamatan Subdistrict	Ibukota Kecamatan Capital of Subdistrict	Tinggi/Height (meter)
	(1)	(2)	(3)
1	Tojo Barat	Tombiano	8,00
2	Tojo	Uekuli	8,00
3	Ulubongka	Marowo	5,00
4	Ampana Tete	Tete A	14,00
5	Ampana Kota	Ampana	9,00
6	Ratolindo	Sumoli	9,00
7	Una-Una	Wakai	7,00
8	Batudaka	Molowagu	8,00
9	Togean	Lebiti	7,00
10	Walea Kepulauan	Popolii	9,00
11	Talatako	Kalia	8,00
12	Walea Besar	Pasokan	19,00

Sumber: Badan Pusat Statistik Kabupaten Tojo Una-Una

Source: BPS-Statistics of Tojo Una-Una Regency

Tabel 1.1.3 Jarak antara Ibukota Kecamatan dengan Ibukota Kabupaten menurut Kecamatan
Table *Distances between Subdistrict Capital to Regency Capital by Subdistrict*

	Kecamatan <i>Subdistrict</i>	Ibukota Kecamatan <i>Capital of Subdistrict</i>	Jarak ke Ibukota Kabupaten <i>Distance to Regency Capital</i>	
			Darat <i>Land (Km)</i>	Laut <i>Sea (Km)</i>
	(1)	(2)	(3)	(4)
1	Tojo Barat	Tombiano	115	-
2	Tojo	Uekuli	104	-
3	Ulubongka	Marowo	22	-
4	Ampana Tete	Tete A	10	-
5	Ampana Kota	Ampana	7	-
6	Ratolindo	Sumoli	8	-
7	Una-Una	Wakai	-	71
8	Batudaka	Molowagu	-	137
9	Togean	Lebiti	-	61
10	Walea Kepulauan	Popolii	-	151
11	Talatako	Kalia	-	125
12	Walea Besar	Pasokan	-	102

Sumber: Badan Pusat Statistik Kabupaten Tojo Una-Una

Source: *BPS-Statistics of Tojo Una-Una Regency*

Tabel 1.1.4 Jarak Pusat Pemerintahan Kecamatan dengan beberapa Kota Terdekat di Sulawesi Tengah (km)
Table *Distance between Subdistrict Capital to Other Cities in Sulawesi Tengah (km)*

Tempat Cities	Poso	Parigi	Palu	Luwuk
(1)	(2)	(3)	(4)	(5)
Tombiano	42	163	247	320
Uekuli	53	174	258	309
Marowo	135	256	340	227
Ampana	157	278	362	205
Tete A	167	288	372	195

Sumber: Badan Pusat Statistik Kabupaten Tojo Una-Una

Source: BPS-Statistics of Tojo Una-Una Regency

Tabel 1.1.5 Jarak Antar Pelabuhan se-Kabupaten Tojo Una-Una dengan Beberapa Pelabuhan di Kabupaten Sulawesi Tengah
Distance between Port in Tojo Una-Una Regency with Other port in Sulawesi Tengah Province

Jarak Distance	Ampana	Una-Una	Dolong	Bunta	Pagimana	Balantak	Bonebobakal	Luwuk
(1)	(2)	(3)	(4)	(5)	(6)	(7)	(8)	(9)
Ampana	-	46	66	42	48	150	186	205
Una-Una	46	-	40	67	69	138	176	146
Dolong	66	40	-	45	46	104	136	150
Bunta	42	67	45	-	38	120	156	168
Pagimana	48	69	46	38	-	76	118	167
Balantak	150	138	104	120	76	-	34	56
Bonebobakal	186	176	136	156	118	34	-	22
Luwuk	205	146	150	168	167	56	22	-

Sumber : Badan Pusat Statistik Kabupaten Tojo Una Una
 Source : Statistic Office of Tojo Una Una Regency

1.2 IKLIM/*CLIMATE*

Tabel 1.2.1 Jumlah Curah Hujan dan Jumlah Hari Hujan menurut Bulan di Ampana Tojo Una-Una, 2016
Number of Precipitation and Number of Rain Days in Ampana Tojo Una-Una Regency by Month, 2016

Bulan Month	Jumlah Curah Hujan Number of Precipitation(mm)	Jumlah Hari Hujan Number of Rain Days
(1)	(2)	(3)
Januari/ <i>January</i>	33,7	13
Pebruari/ <i>February</i>	14,7	9
Maret/ <i>March</i>	21	10
April/ <i>April</i>	21,20	12
Mei/ <i>May</i>	32	14
Juni/ <i>June</i>	27,80	15
Juli/ <i>July</i>	27,80	14
Agustus/ <i>August</i>	27,50	12
September/ <i>September</i>	24,70	10
Oktober/ <i>October</i>	18,80	12
Nopember/ <i>November</i>	16,90	8
Desember/ <i>December</i>	29,40	13

Catatan: Data curah hujan tahun 2017 tidak tersedia sehingga ditampilkan data tahun 2016

Sumber: Dinas Pertanian Peternakan Perkebunan dan Kesehatan Hewan Kabupaten Tojo Una-Una

Source: *Agriculture Animal Husbandry and Animal Health Service of Tojo Una-Una Regency*

Jumlah **Peraturan Daerah**
yang dibuat DPRD tahun 2017
sebanyak

15
Keputusan

Jumlah **Keputusan DPRD**
yang dibuat selama tahun 2017
sebanyak

28
Keputusan

Jumlah **Nota Kesepakatan**
yang dibuat DPRD tahun 2017
sebanyak

4 Keputusan

Jumlah Keputusan
Badan Musyawarah Tahun 2017
sebanyak

6 Keputusan



<https://tojournalkab.bps.go.id>

PENJELASAN TEKNIS**TECHNICAL NOTES**

1. Anggota Dewan Perwakilan Rakyat Daerah (DPRD) dipilih melalui pemilihan umum (pemilu) dan dilantik dalam masa jabatan lima tahun.
 2. Susunan pemerintahan Kabupaten Tojo Una-Unaperiode 2016–2020 terdiri dari bupati, wakil bupati, dan satuan kerja pemerintah daerah Kabupaten Tojo Una-Una.
 3. Berdasarkan Undang-Undang Republik Indonesia No. 5 tahun 2014 tentang Aparatur Sipil Negara, yang dimaksud Aparatur Sipil Negara adalah profesi bagi pegawai negeri sipil dan pegawai pemerintah dengan perjanjian kerja yang bekerja pada instansi pemerintah.
 4. Pasal 1 UU RI no. 5 tahun 2014 tentang Aparatur Sipil Negara, Pegawai Negeri Sipil adalah warga Negara Indonesia yang memenuhi syarat tertentu, diangkat sebagai pegawai ASN secara tetap oleh pejabat pembina kepegawaian untuk menduduki jabatan pemerintahan.
1. *Regional House of Representatives (DPRD) members are elected through a general election and appointed for a five-years membership.*
 2. *The government structure of the Tojo Una-Una Regency period 2016–2020 consists of regent, vice regent, and local government unit.*
 3. *Based on the Law of the Republic of Indonesia No. 5 2014 about the State Civil Apparatus, the State Civil Apparatus is a profession for civil servants and government employees with employment agreements working in government agencies.*
 4. *Article 1 on the Law of the Republic of Indonesia no. 5 2014 about the State Civil Apparatus, Civil Servants are Indonesia citizens who meet certain requirements, appointed permanent ASN Officers by civil service officers to occupy government positions.*

GOVERNMENT

5. Pegawai Negeri Sipil Daerah adalah Pegawai Negeri Sipil Daerah Provinsi/Kabupaten/Kota yang gajinya dibebankan pada Anggaran Pendapatan dan Belanja Daerah dan bekerja pada Pemerintah Daerah, atau dipekerjakan di luar instansi induknya.

5. *Regional Civil Servants is a Civil Servants in a provincial/regional/municipal salary is charged to the budget of Regional and Local Government is working on, or employed outside the parent institution.*

<https://tojoounakab.bps.go.id>

ULASAN**DESCRIPTION**

Kabupaten Tojo Una-Una awalnya merupakan bagian dari Kabupaten Poso. Kabupaten ini terbentuk pada tanggal 18 Desember 2003 berdasarkan Undang-Undang RI Nomor 32 Tahun 2003 tentang pembentukan Kabupaten Tojo Una-Una (Lembaran Negara RI Tahun 2003 Nomor 147, tambahan Lembaran Negara RI Nomor 4.342).

Jumlah kecamatan di Kabupaten Tojo Una-Una bertambah menjadi 12 kecamatan pada tahun 2015. Sebelumnya, hingga tahun 2014 jumlah kecamatan di Kabupaten Tojo Una-Una berjumlah 9. Pemekaran yang terjadi di Kecamatan Ampana Kota, Una-Una, dan Walea Kepulauan membuat perubahan jumlah kecamatan di Kabupaten ini.

Pada Pemilu tahun 2016 untuk pemilihan bupati dan wakil bupati, Jumlah pemilih yang menggunakan hak pilihnya sebanyak 83.106 orang. Pemilih terdiri dari 42.302 orang laki-laki dan 40.804 orang perempuan. Hasil pilkada ini menetapkan Mohammad Lahay, SE dan Admin AS Lasimpala, S,IP sebagai Bupati dan Wakil Bupati periode 2016-

Tojo Una - Una is part of Poso Regency before. This Regency formed on December 18, 2003 based on Law No. 32 of 2003 on the establishment of Tojo Una - Una Regency (State Gazette Year 2003 Number 147 , Additional State Gazette Number 4.342) .

The number of Subdistricts in Tojo Una - Una in 2015 increased from nine Subdistricts to 12 Subdistricts in 2015. Previously, until 2014 the number of subdistrict here are only 9. Increasing the number of Subdistricts comes from the division Ampana Kota Subdistrict of the city, Subdistrict of Una-Una division, and the division of the Subdistrict Walea Islands .

At the election in 2016 for Regent and Vice Regent, Total voters who can vote here are 83.106 peoples. Voters consist of 42.302 male voters and 40804 female voters. The result confirm that Mohammad Lahay, SE and Admin AS Lasimpala, S,IP to be Regent

GOVERNMENT

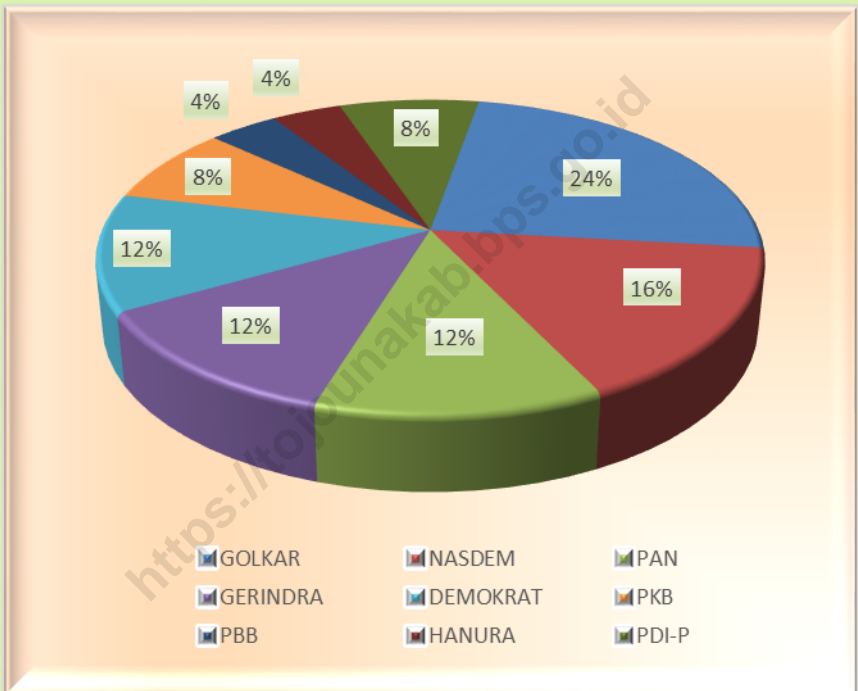
2021.

Pegawai Negeri Sipil (PNS) Pemerintah Daerah di Kabupaten Tojo Una-Una pada tahun 2017 sebanyak 1.554 orang. Lebih dari separuh PNS tersebut berada pada jenjang golongan III (62,29 %). Dilihat dari pendidikannya, mayoritas PNS Pemda Kabupaten Tojo Una-Una berpendidikan S1 atau sederajat, yaitu sebesar 40,57 %.

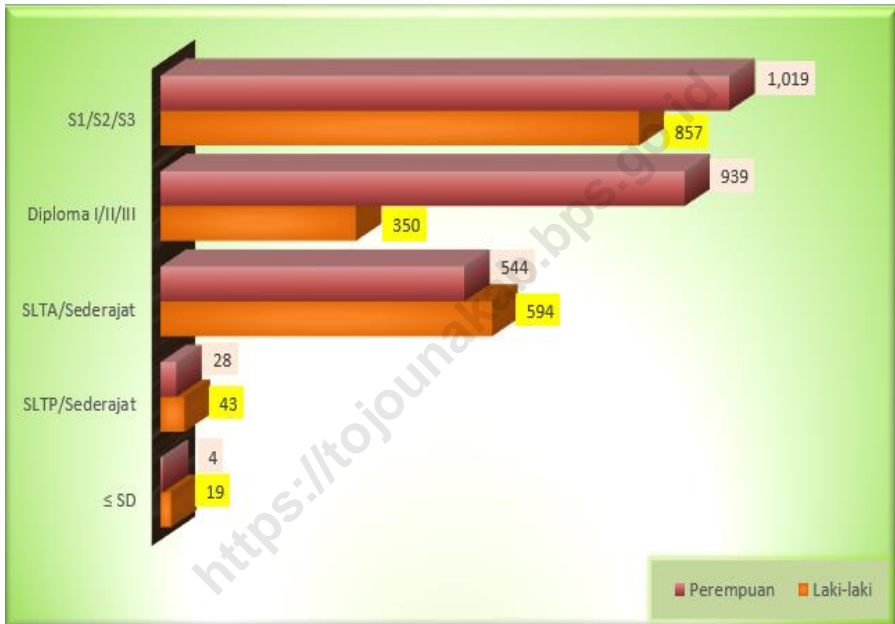
and Vice Regent from 2016 until 2021.

Total civil servants (PNS) Local Government of Tojo Una-Una Regency in 2017 were 1.554 persons. Most of them were classified as level of III (62,29 %). Refer to their education attainment, most of them were graduated senior high school or on the parallel, about 40,57 percent.

Gambar 3 Komposisi Anggota DPRD menurut Partai Politik di Kabupaten Tojo Una-Una, 2017
Picture *The Regional House of Representatives by Political Parties in Tojo Una-Una Regency, 2017*



Gambar 4 Jumlah Pegawai Negeri Sipil Menurut Pendidikan Tertinggi yang Ditamatkan dan Jenis Kelamin di Kabupaten Tojo Una-Una, 2017
Number of Civil Servants by Educational Attainment and Sex in Tojo Una-Una Regency, 2017



2.1 WILAYAH ADMINISTRATIF/*ADMINISTRATIVE AREA*

Tabel 2.1.1 Jumlah Desa/Kelurahan Menurut Kecamatan di Kabupaten Tojo Una-Una, 2017
Table Number of Sub Subdistricts and Number of Villages by Subdistrict in Tojo Una-Una Regency, 2017

	Kecamatan Subdistrict	Desa/Village	Kelurahan/Village
	(1)	(2)	(3)
1	Tojo Barat	13	-
2	Tojo	16	-
3	Ulubongka	18	-
4	Ampana Tete	20	-
5	Ampana Kota	4	6
6	Ratolindo	4	6
7	Una-Una	11	-
8	Batudaka	9	-
9	Togean	16	-
10	Walea Kepulauan	9	-
11	Talatako	6	-
12	Walea Besar	8	-
	Tojo Una-Una	134	12

Sumber: Dinas Pemberdayaan Masyarakat Desa Kabupaten Tojo Una-Una

Source: Rural Community Empowerment Service of Tojo Una-Una Regency

2.2 DEWAN PERWAKILAN RAKYAT DAERAH

THE REGIONAL HOUSE OF REPRESENTATIVE

Tabel 2.2.1 Jumlah Anggota Dewan Perwakilan Rakyat Daerah Menurut Partai Politik dan Jenis Kelamin di Kabupaten Tojo Una-Una, 2017
Number of Members of The Regional House of Representatives by Political Parties and Sex in Tojo Una-Una Regency, 2017

Partai Politik <i>Political Parties</i>	Jenis Kelamin/Sex		
	Laki-Laki <i>Male</i>	Perempuan <i>Female</i>	Jumlah <i>Total</i>
(1)	(2)	(3)	(4)
1. GOLKAR	5	1	6
2. NASDEM	3	1	4
3. PAN	3	0	3
4. GERINDRA	3	0	3
5. DEMOKRAT	3	0	3
6. PKB	2	0	2
7. PBB	1	0	1
8. HANURA	1	0	1
9. PDI-P	2	0	2
Tojo Una-Una	23	2	25

Sumber: Komisi Pemilihan Umum Kabupaten Tojo Una-Una

Source: Social Politic Directorate of Tojo Una-Una Regency

Tabel 2.2.2 Jumlah Anggota Dewan Perwakilan Rakyat Daerah Menurut Partai Politik dan Tingkat Pendidikan di Kabupaten Tojo Una-Una, 2017
Number of Members of The Regional House of Representatives by Educational in Tojo Una-Una Regency, 2017

Partai Politik <i>Political Parties</i>	Tingkat Pendidikan/ <i>Educational</i>			
	SMA	DI/DII/DIII	S1	S2/S3
(1)	(2)	(3)	(4)	
1. GOLKAR	2	0	3	1
2. NASDEM	3	0	0	1
3. PAN	1	0	2	0
4. GERINDRA	1	0	2	0
5. DEMOKRAT	0	0	3	0
6. PKB	1	0	1	0
7. PBB	0	0	1	0
8. HANURA	1	0	0	0
9. PDI-P	2	0	0	0
Tojo Una-Una	11	0	12	2

Sumber: Komisi Pemilihan Umum Kabupaten Tojo Una-Una

Source: Social Politic Directorate of Tojo Una-Una Regency

Tabel 2.2.3 Jumlah Keputusan Dewan Perwakilan Rakyat Kabupaten Tojo Una-Una, 2017
Number of Acts of The Regional House of Representatives at Tojo Una-Una Regency, 2017

	Partai Politik Political Parties	Jenis Kelamin/Sex
	(1)	(2)
1.	Peraturan Daerah <i>Regional Regulation</i>	15
2.	Keputusan DPRD <i>DPRD Decissions</i>	28
3.	Nota Kesepakatan <i>Note of Understanding</i>	4
4.	Pernyataan <i>Statement</i>	-
5.	Pernyataan Pendapat <i>Opinion</i>	-
6.	Resolusi <i>Resolution</i>	-
7.	Kesimpulan, Pendapat <i>Conclusion</i>	-
8.	Keputusan Pimpinan DPRD <i>Chief's Decision</i>	-
9.	Keputusan Badan Musyawarah <i>Conference Committee Decision</i>	6
10.	Memorandum <i>Memorandum</i>	-
11.	Panitia Anggaran <i>Budget Committee</i>	-
12.	Panitia Khusus <i>Ad hoc Committe</i>	-
Tojo Una-Una		51

Sumber: Komisi Pemilihan Umum Kabupaten Tojo Una-Una

Source: Social Politic Directorate of Tojo Una-Una Regency

2.3 PEGAWAI NEGERI SIPIL/CIVIL SERVANTS

Tabel 2.3.1 Jumlah Pegawai Negeri Sipil Menurut Dinas/Instansi Pemerintah dan Golongan Kepangkatan di Kabupaten Tojo Una-Una, 2017
Number of Civil Servants by Institution/Office and Hierarchy in Tojo Una-Una Regency, 2017

Dinas/Instansi Pemerintahan <i>Institution/Office</i>	Golongan Kepangkatan <i>Hierarchy</i>				Jumlah <i>Total</i>
	I	II	III	IV	
(1)	(2)	(3)	(4)	(5)	(6)
1. Sekretariat Daerah	0	40	54	28	122
2. Sekretariat DPRD	0	12	10	4	26
3. Inspektorat Daerah	0	7	32	10	49
4. Dinas Kependudukan dan Catatan Sipil	1	6	12	2	21
5. Dinas Kesehatan	0	24	111	5	140
6. Dinas Komunikasi dan Informatika	0	2	16	1	19
7. Dinas Pariwisata dan Kebudayaan	0	8	23	3	34
8. Dinas Pekerjaan Umum dan Penataan Ruang	1	29	36	1	67
9. Dinas Pemberdayaan Masyarakat dan Desa Dinas Pemberdayaan Perempuan,	0	4	18	6	28
10. Perlindungan Anak, Pengendalian Penduduk & KB	0	2	14	4	20
11. Dinas Penanaman Modal dan Pelayanan Terpadu Satu Pintu	0	0	17	4	21
Jumlah/Total	2	134	343	68	547

GOVERNMENT

Tabel 2.3.1 Lanjutan
Table

	Dinas/Instansi Pemerintahan <i>Institution/Office</i>	Golongan Kepangkatan <i>Hierarchy</i>				Jumlah <i>Total</i>
		I	II	III	IV	
	(1)	(2)	(3)	(4)	(5)	(6)
12.	Dinas Pendidikan, Pemuda dan Olah Raga	0	0	38	7	45
13.	Dinas Perikanan	0	9	21	1	31
14.	Dinas Perindustrian dan Perdagangan	0	0	15	3	18
15.	Dinas Perhubungan	0	16	18	1	35
16.	Dinas Perpustakaan dan Kearsipan	0	0	5	6	11
17.	Dinas Pertanian dan Ketahanan Pangan	0	0	23	5	28
18.	Dinas Perumahan, Kawasan Permukiman dan LH	0	9	24	4	37
19.	Dinas Sosial	0	4	17	6	27
20.	Dinas Tenaga Kerja dan Transmigrasi	0	1	16	3	20
21.	Satuan Polisi Pamong Praja	5	20	14	4	43
22.	Badan Kesbang dan Politik	0	3	12	10	25
23.	Badan Kepegawaian dan Pengembangan SDM	2	14	26	4	46
24.	Badan Penanggulangan Bencana Daerah	0	5	12	6	23
25.	Badan Pendapatan Daerah	0	10	25	3	38
Jumlah/Total		7	91	266	63	427

Tabel 2.3.1 Lanjutan
Table

Dinas/Instansi Pemerintahan <i>Institution/Office</i>	Golongan Kepangkatan <i>Hierarchy</i>				Jumlah <i>Total</i>
	I	II	III	IV	
	(1)	(2)	(3)	(4)	
26. Badan Pengelolaan Keuangan dan Aset Daerah	1	9	32	3	45
27. Badan Perencanaan Pembangunan, Penelitian dan Pengembangan	0	9	25	3	37
28. Rumah Sakit Ampana	0	25	152	8	185
29. Rumah Sakit Wakai	0	4	11	0	15
30. Kantor Camat Ampana Kota	1	9	9	1	20
31. Kantor Camat Ampana Tete	0	20	10	2	32
32. Kantor Camat Batudaka	2	4	4	0	10
33. Kantor Camat Ratolindo	2	6	7	2	17
34. Kantor Camat Talatako	0	5	2	1	8
35. Kantor Camat Tojo	2	18	11	1	32
36. Kantor Camat Tojo Barat	0	11	9	2	22
37. Kantor Camat Ulubongka	3	8	9	2	22
38. Kantor Camat Una-Una	0	13	10	0	23
39. Kantor Camat Walea Besar	0	7	4	1	12
40. Kantor Camat Walea Kepulauan	0	11	8	2	21
Jumlah/Total	11	159	303	28	501

GOVERNMENT

Tabel 2.3.1 Lanjutan
Table

Dinas/Instansi Pemerintahan <i>Institution/Office</i>	Golongan Kepangkatan <i>Hierarchy</i>				Jumlah <i>Total</i>
	I	II	III	IV	
(1)	(2)	(3)	(4)	(5)	(6)
41. Kantor Lurah Bonerato	0	0	5	0	5
42. Kantor Lurah Dondo Barat	0	1	4	0	5
43. Kantor Lurah Muara Toba	0	2	4	0	6
44. Kantor Lurah Uemalingku	0	1	5	0	6
45. Kantor Lurah Uentanaga Bawah	0	1	5	0	6
46. Kantor Lurah Uentanaga Atas	0	2	5	0	7
47. Kantor Lurah Malotong	0	3	4	0	7
48. Kantor Lurah Dondo	0	3	5	0	8
49. Kantor Lurah Bailo	0	3	5	0	8
50. Kantor Lurah Ampana	0	3	5	0	8
51. Kantor Lurah Labiabae	0	1	5	0	6
52. Kantor Lurah Bailo Baru	0	3	4	0	7
Jumlah/Total	0	23	56	0	79
Tojo Una-Una	20	407	968	159	1 554

Sumber: Badan Kepegawaian Daerah Kabupaten Tojo Una-Una

Source: Regional Office for Civil Servant Management of Tojo Una-Una Regency

Tabel 2.3.2 Jumlah Pegawai Negeri Sipil Menurut Pendidikan Tertinggi yang Ditamatkan dan Jenis Kelamin di Kabupaten Tojo Una-Una, 2017
Number of Civil Servants by Educational Attainment and Sex in Tojo Una-Una Regency, 2017

Pendidikan Terakhir Educational Attainment	Jenis Kelamin/Sex		Jumlah Total
	Laki-Laki Male	Perempuan Female	
(1)	(2)	(3)	(4)
Sampai dengan SD <i>Up to Primary School</i>	19	4	23
SLTP/Sederajat <i>General/Vocational Junior High School</i>	43	28	71
SMA/Sederajat <i>General/Vocational Senior High School</i>	594	544	1 138
Diploma I,II, III <i>Diploma I,II, III</i>	350	939	1 289
Diploma IV/S1 <i>Diploma IV/University</i>	787	997	1 784
S2/S3 <i>Post Graduate/Doctor/Ph.d</i>	70	22	92
Jumlah/Total	1 863	2 534	4 397

Sumber: Badan Kepegawaian Daerah Kabupaten Tojo Una-Una

Source: Regional Office for Civil Servant Management of Tojo Una-Una Regency

Tabel 2.3.3 Jumlah Pegawai Negeri Sipil Menurut Golongan Kepegangatan dan Jenis Kelamin di Kabupaten Tojo Una-Una, 2017

Number of Civil Servants by Educational Attainment and Sex in Tojo Una-Una Regency, 2017

Golongan Kepegangatan <i>Hierarchy</i>	Jenis Kelamin/ <i>Sex</i>		Jumlah <i>Total</i>
	Laki-Laki <i>Male</i>	Perempuan <i>Female</i>	
(1)	(2)	(3)	(4)
I/A (Juru Muda)	1	0	1
I/B (Juru Muda Tingkat I)	3	0	3
I/C (Juru)	20	28	48
I/D (Juru Tingkat I)	14	0	14
Golongan I/Range I	38	28	66
II/A (Pengatur Muda)	166	222	388
II/B (Pengatur Muda Tingkat I)	127	92	219
II/C (Pengatur)	194	312	506
II/D (Pengatur Tingkat I)	122	218	340
Golongan II/Range II	609	844	1 453
III/A (Penata Muda)	277	527	804
III/B (Penata Muda Tingkat I)	213	373	586
III/C (Penata)	215	228	443
III/D (Penata Tingkat I)	229	285	514
Golongan III/Range III	934	1 413	2 347
IV/A (Pembina Muda)	205	190	395
IV/B (Pembina Muda Tingkat I)	52	56	108
IV/C (Pembina)	23	3	26
IV/D (Pembina Tingkat I)	2	0	2
IV/E (Pembina Utama)	0	0	0
Golongan IV/Range IV	282	249	531
Jumlah/Total	1 863	2 534	4 397

Sumber: Badan Kepegawaian Daerah Kabupaten Tojo Una-Una

Source: Regional Office for Civil Servant Management of Tojo Una-Una Regency

JUMLAH PENDUDUK KABUPATEN TOJO UNA-UNA 2017



KEPADATAN PENDUDUK

LAJU PERTUMBUHAN PENDUDUK

26 $\frac{\text{PENDUDUK}}{\text{KM}^2}$

1,08%

“ PADA TAHUN 2017 JIKA DIBANDINGKAN TAHUN 2016 ”

RASIO JENIS KELAMIN



“ DALAM SETIAP 100
PENDUDUK PEREMPUAN
TERDAPAT 105 PENDUDUK
LAKI-LAKI ”

PENJELASAN TEKNIS

1. Sumber utama data kependudukan adalah sensus penduduk yang dilaksanakan setiap sepuluh tahun sekali. Sensus penduduk telah dilaksanakan sebanyak enam kali sejak Indonesia merdeka, yaitu tahun 1961, 1971, 1980, 1990, 2000, dan 2011.

Di dalam sensus penduduk, pencacahan dilakukan terhadap seluruh penduduk yang berdomisili di wilayah teritorial Indonesia termasuk warga negara asing kecuali anggota korps diplomatik negara sahabat beserta keluarganya.

Metode pengumpulan data dalam sensus dilakukan dengan wawancara antara petugas sensus dengan responden dan juga melalui *e-census*. Pencatatan penduduk menggunakan konsep usual residence, yaitu konsep di mana penduduk biasa bertempat tinggal. Bagi penduduk yang bertempat tinggal tetap dicacah di mana mereka biasa tinggal, sedangkan untuk penduduk yang tidak bertempat tinggal tetap dicacah di tempat di mana mereka ditemukan petugas sensus pada malam 'Hari Sensus'. Termasuk penduduk yang tidak bertempat tinggal tetap adalah

TECHNICAL NOTES

1. *The main source of demographic data is population census, which is conducted every ten years. Population Census has been conducted six times since Indonesia's independence: 1961, 1971, 1980, 1990, 2000, and 2011.*

The population census enumerates all residents who domicile in the entire territory of Indonesia including foreign citizens except the diplomatic corps members and their families.

The method of data collection in a population census involves interviewing respondents and conducting e-census. Enumeration of the population uses the concept of "usual residence", which is the concept of "places where people usually live". De jure was applied to the permanent residents, while de facto was applied to non-permanent residents. The permanent residents were enumerated in place where they normally live, the non-permanent residents were enumerated where they were found by the enumerators, on the night of 'Census Date'. The non permanent residents include homeless people, ship crew, boat people, remote

tuna wisma, awak kapal berbendera Indonesia, penghuni perahu/rumah apung, masyarakat terpencil/terasing, dan pengungsi. Bagi mereka yang mempunyai tempat tinggal tetap dan sedang bepergian ke luar wilayah lebih dari enam bulan, tidak dicacah di tempat tinggalnya, tetapi dicacah di tempat tujuannya. Untuk tahun yang tidak dilaksanakan sensus penduduk, data kependudukan diperoleh dari hasil proyeksi penduduk. Proyeksi penduduk merupakan suatu perhitungan ilmiah yang didasarkan pada asumsi dari komponen-komponen perubahan penduduk, yaitu kelahiran, kematian, dan migrasi. Proyeksi penduduk Indonesia 2011–2035 menggunakan data dasar penduduk hasil SP2011.

2. **Penduduk Indonesia** adalah semua orang yang berdomisili di wilayah teritorial Indonesia selama 6 bulan atau lebih dan atau mereka yang berdomisili kurang dari 6 bulan tetapi bertujuan menetap.
3. **Laju pertumbuhan penduduk** adalah angka yang menunjukkan persentase penambahan penduduk dalam jangka waktu tertentu.

area community, and internally displaced persons. Those who had permanent residence and had been travelling away from their home for six months or more were not enumerated in their permanent place, but in the place where they were during the census.

For the periods where the population census is not conducted, population projection is done to estimate population during those years. The population projection is an estimate based on the demographic components, such as birth, death, and migration. Indonesia's 2011–2035 population projection used the 2011 Population Census as the base population.

2. **The population of Indonesia** are all residents of the entire territory of Indonesia who have stayed for six months or longer, and those who intended to stay more than six months even though their length of stay is less than six months.
3. **The growth rate of population** is the number that show percentage of population growth within a specified period.

- | | |
|--|---|
| <p>4. Kepadatan penduduk adalah rasio banyaknya penduduk per kilometer persegi.</p> | <p>4. Population density is ratio of population per square kilometer.</p> |
| <p>5. Rasio jenis kelamin adalah perbandingan antara penduduk laki-laki dan penduduk perempuan pada suatu wilayah dan waktu tertentu. Biasanya dinyatakan dengan banyaknya penduduk laki-laki untuk 100 penduduk perempuan.</p> | <p>5. Sex ratio is the ratio of males population to females population in a given area and time, usually expressed as the number of males for every 100 females.</p> |
| <p>6. Distribusi penduduk adalah pola persebaran penduduk di suatu wilayah, baik berdasarkan batas-batas geografis maupun berdasarkan batas-batas administrasi pemerintahan.</p> | <p>6. Population distribution is the pattern of population distribution in an area, either by geographic boundaries or by government administrative boundaries.</p> |
| <p>7. Komposisi penduduk adalah pola persebaran penduduk menurut karakteristiknya, contoh: penduduk menurut kelompok umur, penduduk menurut jenis kelamin</p> | <p>7. Population composition is the pattern of population distribution by its characteristics, example: population by age group, population by sex</p> |
| <p>8. Rumah tangga adalah seseorang atau sekelompok orang yang mendiami sebagian atau seluruh bangunan fisik/sensus dan biasanya tinggal bersama serta pengelolaan makan dari satu dapur. Yang dimaksud makan dari satu dapur adalah jika pengurusan kebutuhan sehari-harinya dikelola bersama-sama menjadi satu.</p> | <p>8. Household is an individual or group of people living in a physical/census building unit or part of it and usually commit on a common provision for food and other essentials of living. Common provision for food means one organising daily needs for all of household members.</p> |

GOVERNMENT

9. **Anggota rumah tangga** adalah semua orang yang biasanya bertempat tinggal di suatu rumah tangga, baik yang berada di rumah pada waktu pencacahan maupun yang sementara tidak ada.
 10. **Rata-rata anggota rumah tangga** adalah angka yang menunjukkan rata-rata jumlah anggota rumah tangga per rumah tangga.
 11. **Penduduk usia kerja** adalah penduduk yang berumur 15 tahun ke atas.
 12. **Angkatan kerja** adalah penduduk usia kerja (15 tahun ke atas) yang bekerja, punya pekerjaan namun sementara tidak bekerja, dan pengangguran.
 13. **Bekerja** adalah kegiatan ekonomi yang dilakukan oleh seseorang dengan maksud memperoleh atau membantu memperoleh pendapatan atau keuntungan dan lamanya bekerja paling sedikit 1 jam secara terus menerus dalam seminggu yang lalu (termasuk pekerja keluarga tanpa upah yang membantu dalam suatu usaha/kegiatan ekonomi).
9. **Household member** are those who usually lives in a household regardless of their location at the time of enumeration.
 10. **Average household size** is the average number of household members per household.
 11. **Working age population** is persons of 15 years and over.
 12. **Labor force or economically active** are persons of 15 years and over, who in the previous week were working, temporarily absent from work but having jobs, and unemployment.
 13. **Working** is economic activity conducted by a person and intended to earn income by doing work or helping to do work at least one hour continuously during the reference week (including unpaid family worker/s for any economic activity).

14. **Jumlah jam kerja seluruhnya** adalah jumlah jam kerja yang digunakan untuk bekerja (tidak termasuk jam kerja istirahat resmi dan jam kerja yang digunakan untuk hal-hal di luar pekerjaan).
14. ***Total working hours** is the total hours spent by an employee to perform all jobs (excluding the time used for other activities which are not classified as work).*
15. **Lapangan usaha** adalah bidang kegiatan dari pekerjaan/tempat bekerja di mana seseorang bekerja. Klasifikasi lapangan usaha mengikuti Klasifikasi Baku Lapangan Usaha Indonesia (KBLI) dalam 1 digit.
15. ***Industry** is field of a person's activity or establishment. The classification of industries follows the Indonesia Standard Industrial Classification (KBLI) in one digit.*
16. **Status pekerjaan** adalah kedudukan seseorang dalam unit usaha/kegiatan dalam melakukan pekerjaan.
16. ***Employment status** is the status of a person at his place of work or establishment where he was employed.*
17. **Berusaha sendiri tanpa dibantu orang lain** adalah bekerja atau berusaha dengan menanggung risiko secara ekonomis, yaitu dengan tidak kembalinya ongkos produksi yang telah dikeluarkan dalam rangka usahanya tersebut, serta tidak menggunakan pekerja dibayar maupun pekerja tak dibayar, termasuk yang sifat pekerjaannya memerlukan teknologi atau keahlian khusus.
17. ***Own-account worker** is a person who works at his own risk without assisted by paid per mount worker or unpaid worker include technical job or skill job.*
18. **Berusaha dibantu buruh tidak tetap/buruh tidak dibayar** adalah bekerja atau berusaha atas risiko
18. ***Employer assisted by temporary workers/unpaid worker** is a person who works at his own risk and*

GOVERNMENT

sendiri, dan menggunakan buruh/pekerja tak dibayar dan atau buruh/pekerja tidak tetap.

assisted by temporary worker/unpaid worker.

19. **Berusaha dibantu buruh tetap/buruh dibayar** adalah berusaha atas risiko sendiri dan mempekerjakan paling sedikit satu orang buruh/pekerja tetap yang dibayar.

19. ***Employer assisted by permanent workers/paid workers*** is a person who does his business at her/his own risk at least one assisted by paid permanent worker.

20. **Buruh/karyawan/pegawai** adalah seseorang yang bekerja pada orang lain atau instansi/kantor/perusahaan secara tetap dengan menerima upah/gaji baik berupa uang maupun barang. Buruh yang tidak mempunyai majikan tetap, tidak digolongkan sebagai buruh/karyawan, tetapi sebagai pekerja bebas. Seseorang dianggap memiliki majikan tetap jika memiliki 1 (satu) majikan (orang/rumah tangga) yang sama dalam sebulan terakhir, khusus pada sektor bangunan batasannya tiga bulan. Apabila majikannya instansi/lembaga, boleh lebih dari satu.

20. ***Employee*** is a person who work permanently for other people or institution/office/ company and gains some money/cash or goods as wage/salary. Labor who have no permanent employer is not categorized as a laborer/worker/employee but casual worker. A laborers in general is considered to have a permanent employer if he has the same employer during the past month, particularly for building construction sector is 3 months. If the employer is an institution, more than 1 (one) employer is allowed.

21. **Pekerja bebas** adalah seseorang yang bekerja pada orang lain/majikan/institusi yang tidak tetap (lebih dari 1 majikan dalam sebulan terakhir) di usaha pertanian

21. ***Casual employee*** is a person who does not work permanently for other people/employer/ institution (more than 1 employer during the last 1 month) in agricultural sector,

baik berupa usaha rumah tangga maupun bukan usaha rumah tangga, ataupun di nonpertanian atas dasar balas jasa dengan menerima upah atau imbalan baik berupa uang maupun barang, dan baik dengan sistem pembayaran harian maupun borongan

either home industry or not home industry, or in non-agricultural sector based on remuneration paid with money or goods, and based on daily or contact payment system.

22. **Pekerja tak dibayar** adalah seseorang yang bekerja membantu usaha untuk memperoleh penghasilan/keuntungan yang dilakukan oleh salah seorang anggota rumah tangga atau bukan anggota rumah tangga tanpa mendapat upah/gajibaik berupa uang maupun barang.

22. **Unpaid worker** is a person who intended to work without pa,y either with money or good, in an establishment run by other members of the family, relative or neighbour.

23. **Garkim** pemugaran permukiman penduduk setempat sebagai bagian dari SP-Pugar. SP-Pugar adalah bagian dari SKP berupa permukiman penduduk setempat yang dipugar menjadi satu kesatuan dengan permukiman baru dengan daya tampung 300-500 (tiga ratus sampai dengan lima ratus) keluarga.

23. **Garkim** restoration of local settlements as part of SP-Pugar. SP-Pugar is part of SKP in the form of settlements of local residents who are restored into a single unit with new settlements with a capacity of 300-500 (three hundred to five hundred) families.

ULASAN

DESCRIPTION

Kependudukan

Penduduk Kabupaten Tojo Una-Una berdasarkan proyeksi penduduk tahun 2017 sebanyak 150.820 jiwa yang terdiri atas 77.111 jiwa penduduk laki-laki dan 73.709 jiwa penduduk perempuan. Dibandingkan dengan proyeksi jumlah penduduk tahun 2017, penduduk Tojo Una-Una mengalami pertumbuhan sebesar 1,08 persen dengan masing-masing persentase pertumbuhan penduduk laki-laki sebesar 1,04 persen dan penduduk perempuan sebesar 1,11 persen. Sementara itu besarnya angka rasio jenis kelamin tahun 2017 penduduk laki-laki terhadap penduduk perempuan sebesar 104,615.

Kepadatan penduduk di Kabupaten Tojo Una-Una tahun 2017 adalah 26 jiwa/km² dengan rata-rata jumlah penduduk per rumah tangga 4 orang. Kepadatan Penduduk di 12 kecamatan cukup beragam dengan kepadatan penduduk tertinggi terletak di kecamatan Ratolindo dengan kepadatan sebesar 439 jiwa/km² dan terendah di Ulubongka dengan kepadatan sebesar 10 jiwa/km².

Population

Tojo Una-Una Regency population based population projections for 2017 were 150.820 people consisting of 77.111 inhabitants of the male and 73.709 female population people. Compared with the total Tojo Una-Una population projection in 2017, the population growth of Tojo Una-Una are 1,08 percent with each percentage of the male population growth of 1,04 percent and 1,11 percent for female population. While the magnitude of the sex ratio in 2017 the male population towards the female population are 104,615.

Population density of Tojo Una-Una Regency in 2017 is 26 people/km² with the average number of residents per household are 4 people. Population density in 12 subdistricts are quite diverse with the highest population density of subdistrict is located in the Subdistrict of Ratolindo with the number of density are 439 people/km² and the lowest in Ulubongka Subdistrict with the number of density are 10 people/km².

Ketenagakerjaan

Employment

Employment is one of important

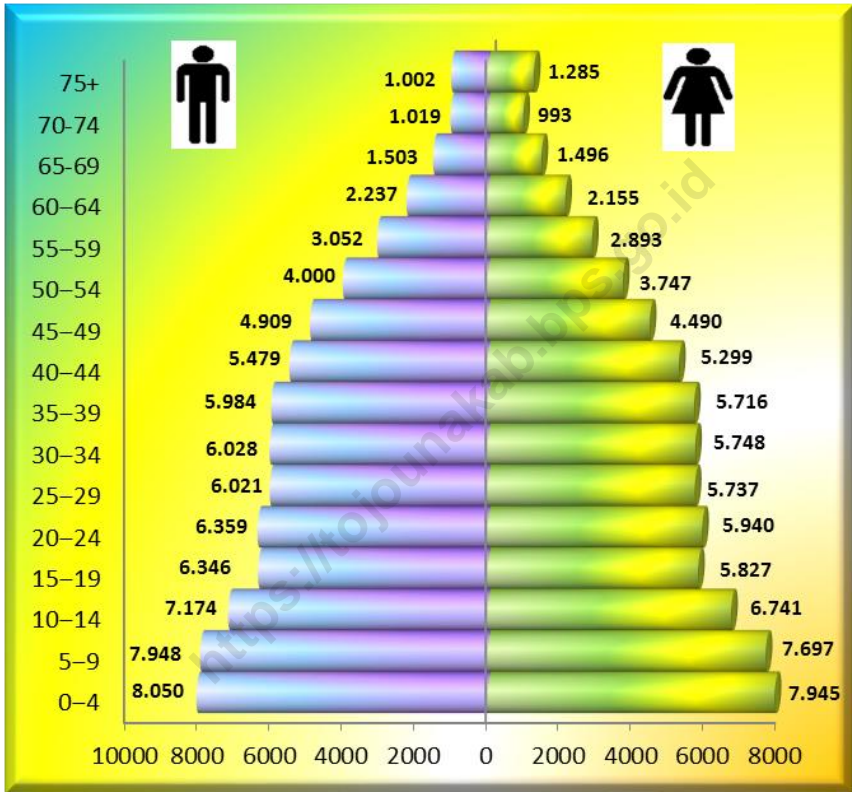
Tenaga kerja adalah salah satu modal bagi geraknya roda pembangunan. Jumlah dan komposisi tenaga kerja selalu mengalami perubahan seiring dengan berlangsungnya dinamika penduduk. Ketidakseimbangan antara jumlah angkatan kerja dan lowongan kerja yang tersedia menyebabkan timbulnya masalah-masalah sosial dalam masyarakat.

Berdasarkan hasil Survei Angkatan Kerja Nasional 2017 diketahui bahwa Tingkat Partisipasi Angkatan Kerja (TPAK) di Kabupaten Tojo Una-Una pada tahun 2016 adalah 68,96 persen, sementara Tingkat Pengangguran Terbuka (TPT) tahun 2017 adalah 2,87 persen.

capitals for economic and development purposes. The composition of manpower changes parallel with the population dynamic. The unbalance ratio of work force and the occupations brought many consequences to social damaged.

From the result of 2017 National Labour Force Survey is known that Labour Force Participation Rate in Tojo Una-Una Regency in 2017 was 68,96 percent, while Unemployment Rate (TPT) in 2017 was 2,87 percent.

Gambar 5 Piramida Penduduk Kabupaten Tojo Una-Una, 2017
Picture Population Phyramid of Tojo Una-Una Regency, 2017



3.1 KEPENDUDUKAN/*POPULATION*

Tabel 3.1.1 Jumlah Penduduk dan Laju Pertumbuhan Penduduk Menurut Kecamatan di Kabupaten Tojo Una-Una 2010, 2016, dan 2017
Population and Population Growth Rate by Subdistrict in Tojo Una-Una Regency, 2010, 2016, and 2017

Kecamatan <i>Subdistrict</i>	Jumlah Penduduk (ribu) <i>Population (thousand)</i>			Laju Pertumbuhan Penduduk per Tahun <i>Annual Population Growth Rate (%)</i>	
	2010	2016	2017	2010-2017	2016-2017
(1)	(2)	(3)	(4)	(5)	(6)
1. Tojo Barat	11 358	12 270	12 402	1,26	1,08
2. Tojo	12 488	13 384	13 528	1,15	1,08
3. Ulubongka	14 669	16 750	16 929	2,07	1,07
4. Ampana Tete	21 610	24 246	24 505	1,81	1,07
5. Ampana Kota	39 289	18 632	18 831	1,84	1,07
6. Ratolindo	-	25 539	25 813	-	1,07
7. Una-Una	12 455	7 897	7 983	1,21	1,09
8. Batudaka	-	5 507	5 568	-	1,11
9. Togean	9 160	9 759	9 865	1,06	1,09
10. Walea Kepulauan	10 065	5 116	5 172	1,40	1,09
11. Talatako	-	5 861	5 925	-	1,09
12. Walea Besar	3 851	4 253	4 299	1,58	1,08
Tojo Una-Una	134 945	149 214	150 820	1,60	1,08

Sumber: Proyeksi Penduduk Indonesia 2010–2020

Source: *Indonesia Population Projection 2010–2020*

Tabel 3.1.2 Jumlah Penduduk dan Rasio Jenis Kelamin Menurut Kecamatan di Kabupaten Tojo Una-Una, 2017
Population and Sex Ratio by Subdistrict in Tojo Una-Una Regency, 2017

Kecamatan Subdistrict	Jenis Kelamin (ribu) Sex (thousand)			Rasio Jenis Kelamin Sex Ratio
	Laki-Laki Male	Perempuan Female	Jumlah Total	
(1)	(2)	(3)	(4)	(5)
1. Tojo Barat	6 436	5 966	12 402	108
2. Tojo	7 003	6 525	13 528	107
3. Ulubongka	8 764	8 165	16 929	107
4. Ampana Tete	12 763	11 742	24 505	109
5. Ampana Kota	9 566	9 265	18 831	103
6. Ratolindo	12 860	12 953	25 813	99
7. Una-Una	4 042	3 941	7 983	103
8. Batudaka	2 880	2 748	5 568	105
9. Togean	5 086	4 779	9 865	106
10. Walea Kepulauan	2 635	2 537	5 172	104
11. Talatako	2 923	3 002	5 925	97
12. Walea Besar	2 213	2 086	4 299	106
Tojo Una-Una	77 111	73 709	150 820	105

Sumber: Proyeksi Penduduk Indonesia 2010–2020

Source: Indonesia Population Projection 2010–2020

Tabel 3.1.3 Distribusi dan Kepadatan Penduduk Menurut Kecamatan di Kabupaten Tojo Una-Una, 2017
Population Distribution and Density by Subdistrict in Tojo Una-Una Regency, 2017

Kecamatan Subdistrict	Persentase Penduduk Percentage of Total Population	Kepadatan Penduduk per km ² Population Density per sq.km
(1)	(2)	(3)
1. Tojo Barat	8,22	11
2. Tojo	8,97	13
3. Ulubongka	11,22	10
4. Ampana Tete	16,24	31
5. Ampana Kota	12,48	106
6. Ratolindo	17,11	439
7. Una-Una	5,29	55
8. Batudaka	3,72	37
9. Togean	6,54	43
10. Walea Kepulauan	3,43	77
11. Talatako	3,93	71
12. Walea Besar	2,85	51
Tojo Una-Una	100,00	26

Sumber: Proyeksi Penduduk Indonesia 2010–2020

Source: Indonesia Population Projection 2010–2020

Tabel 3.1.4 Jumlah Penduduk Menurut Kelompok Umur dan Jenis Kelamin di Kabupaten Tojo Una-Una, 2017
Population by Age Group and Sex in Tojo Una-Una Regency, 2017

Kelompok Umur <i>Age Group</i>	Jenis Kelamin/Sex		
	Laki-Laki <i>Male</i>	Perempuan <i>Female</i>	Jumlah <i>Total</i>
(1)	(2)	(3)	(4)
0-4	8 050	7 945	15 995
5-9	7 948	7 697	15 645
10-14	7 174	6 741	13 915
15-19	6 346	5 827	12 173
20-24	6 359	5 940	12 299
25-29	6 021	5 737	11 758
30-34	6 028	5 748	11 776
35-39	5 984	5 716	11 700
40-44	5 479	5 299	10 778
45-49	4 909	4 490	9 399
50-54	4 000	3 747	7 747
55-59	3 052	2 893	5 945
60-64	2 237	2 155	4 392
65-69	1 503	1 496	2 999
70-74	1 019	993	2 012
75+	1 002	1 285	2 287
Jumlah/Total	77 111	73 709	150 820

Sumber: Proyeksi Penduduk Indonesia 2010-2020

Source: *Indonesia Population Projection 2010-2020*

3.2 KETENAGAKERJAAN/*EMPLOYMENT*

Tabel 3.2.1 Jumlah Penduduk Berumur 15 Tahun Keatas Menurut Jenis Kegiatan Selama Seminggu yang Lalu dan Jenis Kelamin di Kabupaten Tojo Una-Una, 2017
Population Aged 15 Years and Over by Type of Activity During The Previous Week and Sex in Tojo Una-Una Regency, 2017

Kegiatan Utama Main Activity	Jenis Kelamin/Sex		
	Laki-laki Male	Perempuan Female	Jumlah Total
(1)	(2)	(3)	(4)
Angkatan Kerja/<i>Economically Active</i>	46 338	26 508	72 846
Bekerja/ <i>Working</i>	44 968	25 783	70 751
Pengangguran Terbuka/ <i>Unemployment</i>	1 370	725	2 095
Bukan Angkatan Kerja <i>Economically Inactive</i>	7 771	25 010	32 781
Sekolah/ <i>Attending School</i>	3 394	3 543	6 937
Mengurus Rumah Tangga/ <i>Housekeeping</i>	2 728	20 572	23 300
Lainnya/ <i>Others</i>	1 649	895	2 544
Jumlah/<i>Total</i>	54 109	51 518	105 627
Tingkat Partisipasi Angkatan Kerja <i>Economically Active Participation Rate</i>	85,63	51,45	68,96
Tingkat Pengangguran/<i>Unemployment Rate</i>	2,95	2,73	2,87

Sumber: Survei Angkatan Kerja Nasional

Source: National Labor Force Survey

Tabel 3.2.2 Jumlah Penduduk Berumur 15 Tahun Ke Atas Menurut Pendidikan Tertinggi yang Ditamatkan dan Jenis Kegiatan Selama Seminggu yang Lalu di Kabupaten Tojo Una-Una, 2017
Population Aged 15 Years and Over by Educational Attainment and Type of Activity During The Previous Week in Tojo Una-Una Regency, 2017

Pendidikan Tertinggi yang Ditamatkan <i>Educational Attainment</i>	Angkatan Kerja/ <i>Economically Active</i>		
	Bekerja <i>Working</i>	Pengangguran Terbuka <i>Unemployment</i>	Jumlah <i>Total</i>
(1)	(2)	(3)	(4)
Tidak/Belum Pernah Sekolah, Tidak/Belum Tamat SD, Sekolah Dasar <i>/ No Schooling, Not Yet Completed Primary School, Primary School</i>	38 641	1 216	39 857
Sekolah Menengah Pertama/ <i>Junior High School</i>	10 221	68	10 289
Sekolah Menengah Atas/ <i>Senior High School</i>	11 307	442	11 749
Sekolah Menengah Atas Kejuruan/ <i>Vacational Senior High School</i>	10 582	369	10 951
Jumlah/<i>Total</i>	70 751	2 095	72 846

Sumber: Survei Angkatan Kerja Nasional

Source: National Labor Force Survey

Tabel 3.2.3 Jumlah Penduduk Berumur 15 Tahun Keatas yang Bekerja Selama Seminggu yang Lalu Menurut Kelompok Umur dan Jenis Kelamin di Kabupaten Tojo Una-Una, 2017
Table Population Aged 15 Years and Over Who Worked During the Previous Week by Age Group and Sex in Tojo Una-Una Regency, 2017

Kelompok Umur <i>Age Group</i>	Jenis Kelamin/Sex		
	Laki-laki <i>Male</i>	Perempuan <i>Female</i>	Jumlah <i>Total</i>
(1)	(2)	(3)	(4)
15-24	7 663	3 890	11 553
25-30	6 942	3 137	10 079
31-34	3 820	2 368	6 188
35-44	12 145	7 258	19 043
45-54	8 532	5 405	13 937
55-59	2 295	1 577	3 872
60-64	1 687	1 005	2 692
65-69	872	661	1 533
70+	1 012	482	1 494
Jumlah/Total	44 968	25 783	70 751

Sumber: Survei Angkatan Kerja Nasional Agustus

Source: August National Labor Force Survey

Tabel 3.2.4 Jumlah Penduduk Berumur 15 Tahun Ke Atas yang Bekerja Selama Seminggu yang Lalu Menurut Lapangan Pekerjaan Utama dan Jenis Kelamin di Kabupaten Tojo Una-Una, 2017
Table *Population Aged 15 Years and Over Who Worked During the Previous Week by Main Industry and Sex in Tojo Una-Una Regency, 2017*

Lapangan Pekerjaan Utama ¹ <i>Main Industry¹</i>	Jenis Kelamin/Sex		
	Laki-laki <i>Male</i>	Perempuan <i>Female</i>	Jumlah <i>Total</i>
(1)	(2)	(3)	(4)
1	25 179	10 530	35 709
2	455	349	804
3	2 170	2 032	4 202
4	3 367	0	3 367
5	3 408	3 913	7 321
6	2 828	168	2 996
7	1 272	495	995
8	7 061	8 296	15 357
Jumlah/Total	44 968	25 783	70 751

Keterangan/Note: ¹

- 1 Pertanian, Kehutanan, Perburuan, dan Perikanan/*Agriculture, Forestry, Hunting, and Fisheries*
- 2 Pertambangan dan Pengalihan/*Mining and Quarrying*
- 3 Industri Pengolahan, Listrik, Gas, dan Air /*Manufacturing Industry, Electricity, Gas, and Water*
- 4 Bangunan/*Construction*
- 5 Perdagangan Besar, Eceran, Rumah Makan, dan Hotel/*Wholesale Trade, Retail Trade, Restaurants, and Hotels*
- 6 Angkutan, Pergudangan, dan Komunikasi/*Transportation, Warehousing, and Communication*
- 7 Keuangan, Asuransi, Usaha Persewaan Bangunan, Tanah, dan Jasa Perusahaan/*Financial, Insurance, Real Estate, and Business Services*
- 8 Jasa Kemasyarakatan, Sosial, dan Perorangan/*Community, Social, and Personal Services*

Sumber: Survei Angkatan Kerja Nasional

Source: National Labor Force Survey

Tabel 3.2.5 Jumlah Penduduk Berumur 15 Tahun Ke Atas yang Bekerja Selama Seminggu yang Lalu Menurut Jumlah Jam Kerja Seluruhnya dan Jenis Kelamin di Kabupaten Tojo Una-Una, 2017
Population Aged 15 Years and Over Who Worked During the Previous Week by Total Working Hours and Sex in Tojo Una-Una Regency, 2017

Jumlah Jam Kerja Seluruhnya (jam) <i>Total Working Hours (hours)</i>	Jenis Kelamin/Sex		
	Laki-laki <i>Male</i>	Perempuan <i>Female</i>	Jumlah <i>Total</i>
(1)	(2)	(3)	(4)
0 ¹	1 536	672	2 208
1-14	1 374	3 046	4 420
15-24	4 177	3 689	7 866
25-34	5 697	5 285	10 982
35-40	7 399	4 876	12 275
41+	24 785	8 215	33 000
Jumlah/Total	44 968	25 783	70 751

Keterangan/Note: ¹ Sementara tidak bekerja/*Temporarily out of work*

Sumber: Survei Angkatan Kerja Nasional

Source: *National Labor Force Survey*

Tabel 3.2.6 Jumlah Penduduk Berumur 15 Tahun Ke Atas yang Bekerja Selama Seminggu yang Lalu Menurut Jumlah Jam Kerja Pada Pekerjaan Utama dan Jenis Kelamin di Kabupaten Tojo Una-Una, 2017
Population Aged 15 Years and Over Who Worked During the Previous Week by Number of Working Hours on Main Industry and Sex in Tojo Una-Una Regency, 2017

Jumlah Jam Kerja Pada Pekerjaan Utama (jam) <i>Number of Working Hours on Main Industry (hours)</i>	Jenis Kelamin/Sex		
	Laki-laki <i>Male</i>	Perempuan <i>Female</i>	Jumlah <i>Total</i>
(1)	(2)	(3)	(4)
0 ¹	1 536	672	2 208
1-14	1 374	3 046	4 420
15-24	4 177	3 689	7 866
25-34	5 697	5 285	10 982
35-40	7 399	4 876	12 275
41+	24 785	8 215	33 000
Jumlah/Total	44 968	25 783	70 751

Keterangan/Note: ¹ Sementara tidak bekerja/*Temporarily out of work*

Sumber: Survei Angkatan Kerja Nasional

Source: *National Labor Force Survey*

Tabel 3.2.7 Jumlah Penduduk Berumur 15 Tahun Ke Atas yang Bekerja Selama Seminggu yang Lalu Menurut Status Pekerjaan Utama dan Jenis Kelamin di Kabupaten Tojo Una-Una, 2017
Population Aged 15 Years and Over Who Worked During the Previous Week by Main Employment Status and Sex in Tojo Una-Una Regency, 2017

Status Pekerjaan Utama <i>Main Employment Status</i>	Jenis Kelamin/Sex		Jumlah <i>Total</i>
	Laki-laki <i>Male</i>	Perempuan <i>Female</i>	
(1)	(2)	(3)	(4)
Berusaha sendiri <i>Own account worker</i>	10 687	2 776	13 463
Berusaha dibantu buruh tidak tetap/buruh tak dibayar <i>Employer assisted by temporary worker/unpaid worker</i>	14 437	3 607	18 044
Berusaha dibantu buruh tetap/buruh dibayar <i>Employer assisted by permanent worker/paid worker</i>	1 795	82	1 877
Buruh/Karyawan/Pegawai <i>Regular employee</i>	9 147	8 742	17 889
Pekerja bebas di pertanian <i>Agriculture casual employee</i>	898	353	1 251
Pekerja bebas di non-pertanian <i>Non-agriculture casual employee</i>	3 131	951	4 082
Pekerja keluarga/tak dibayar <i>Family worker/unpaid worker</i>	4 873	9 272	14 145
Jumlah/Total	44 968	25 783	70 751

Sumber: Survei Angkatan Kerja Nasional
Source: National Labor Force Survey

Tabel 3.2.8 Jumlah Pencari Kerja Terdaftar Menurut Tingkat Pendidikan Tertinggi yang Ditamatkan dan Jenis Kelamin di Kabupaten Tojo Una-Una, 2017
Number of Registered Job Applicants by Educational Attainment and Sex in Tojo Una-Una Regency, 2017

Pendidikan Tertinggi yang Ditamatkan <i>Educational Attainment</i>	Jenis Kelamin/Sex		
	Laki-laki <i>Male</i>	Perempuan <i>Female</i>	Jumlah <i>Total</i>
(1)	(2)	(3)	(4)
Tidak/Belum Pernah Sekolah <i>No Schooling</i>	0	0	0
Tidak/Belum Tamat SD <i>Not Yet Completed Primary School</i>	0	0	0
Sekolah Dasar/ <i>Primary School</i>	20	32	52
Sekolah Menengah Pertama <i>Junior High School</i>	40	44	84
Sekolah Menengah Atas/Kejuruan <i>Senior/Vacational Senior High School</i>	879	1 120	1 999
Diploma I/II/III/Akademi <i>Diploma I/II/III/Academy</i>	233	708	941
Universitas/ <i>University</i>	453	829	1 282
Jumlah/Total	1 625	2 733	4 258

Sumber: Dinas Tenaga Kerja dan Transmigrasi Kabupaten Tojo Una-Una
 Source: Manpower and Transmigration Services of Tojo Una-Una Regency

Tabel 3.2.9 Jumlah Pencari Kerja Terdaftar Menurut Bulan dan Tingkat Pendidikan Tertinggi yang Ditamatkan di Kabupaten Tojo Una-Una, 2017
Table *Number of Registered Job Applicants by month and Educational Attainment in Tojo Una-Una Regency, 2017*

Bulan	≤ SD	SLTP	SMU/SMK	Diploma I/II/III	Sarjana/Pascasarjana
(1)	(2)	(3)			(4)
Januari/January	3	1	10	5	3
February/February	0	0	6	2	4
Maret/March	0	0	7	117	7
April/April	3	23	601	146	435
Mei/May	25	21	630	414	398
Juni/June	1	1	128	34	70
Juli/July	16	12	284	92	197
Agustus/August	4	25	306	126	152
September/September	0	0	9	1	4
Oktober/October	0	0	3	0	1
November/Nopember	0	0	11	3	5
Desember/December	0	1	4	1	6
Jumlah/Total	52	84	1 999	941	1 282

Sumber: Dinas Tenaga Kerja dan Transmigrasi Kabupaten Tojo Una-Una

Source: Manpower and Transmigration Services of Tojo Una-Una Regency

Tabel 3.2.10 Realisasi Penempatan Transmigrasi menurut Jenisnya di Kabupaten Tojo Una-Una, 2017
Table Realization of Transmigration Placement by Type in Tojo Una-Una Regency, 2017

UPT	Umum		Swakarsa		Garkim		Jumlah	
	Kepala Keluarga	Jiwa	Kepala Keluarga	Jiwa	Kepala Keluarga	Jiwa	Kepala Keluarga	Jiwa
(1)	(2)	(3)	(4)	(5)	(6)	(7)	(8)	(9)
TSM Betaua	0	0	50	125	100	...	148	...
TSM Padauloyo	0	0	84	240	100	...	184	...
TU. Pakanangi	80	...	80	200	120	...	200	...
Jumlah/Total	80	...	214	565	320	...	532	...

Sumber: Dinas Tenaga Kerja dan Transmigrasi Kabupaten Tojo Una-Una

Source: Manpower and Transmigration Services of Tojo Una-Una Regency

4 SOSIAL

Sosial

Jumlah **SD/MI**
sebanyak

192 Sekolah
dengan jumlah Murid **20.624**
dan jumlah guru **1.589**

Jumlah **SMP/MTs**
sebanyak

75 Sekolah
dengan jumlah Murid **8.912**
dan jumlah guru **694**

Jumlah **SMA, SMK**
,MA sebanyak

26 Sekolah
dengan jumlah Murid **6.401**
dan jumlah guru **497**



Jumlah sarana
kesehatan di Kabupaten

Tojo Una-Una

291 Sarana
meliputi Rumah Sakit, Puskesmas,
Puskesmas Keliling, Posyandu
Puskesmas Pembantu,
Polindes/Poskesdes



Badan Pusat Statistik
Kabupaten Tojo Una-una

PENJELASAN TEKNIS

1. **Tidak/belum pernah sekolah** adalah mereka yang tidak pernah atau belum pernah terdaftar dan tidak pernah atau belum pernah aktif mengikuti pendidikan di suatu jenjang pendidikan formal. Termasuk juga yang tamat/belum tamat taman kanak-kanak tetapi tidak melanjutkan ke sekolah dasar.
2. **Masih bersekolah** adalah mereka yang terdaftar dan aktif mengikuti pendidikan formal dan nonformal (Paket A, B, atau C), baik pendidikan dasar, menengah maupun pendidikan tinggi. Bagi mahasiswa yang sedang cuti dianggap masih bersekolah.
3. **Tidak bersekolah lagi** adalah mereka yang pernah terdaftar dan aktif mengikuti pendidikan di suatu jenjang pendidikan formal dan nonformal (Paket A, B, atau C), tetapi pada saat pencacahan tidak lagi terdaftar dan tidak aktif mengikuti pendidikan.
4. **Tamat sekolah** adalah menyelesaikan pelajaran yang ditandai dengan lulus ujian akhir

TECHNICAL NOTES

1. **Not/never attending school** is someone who has never attended or never been registered in a formal education, such as primary, secondary, and tertiary education. Those who just completed kindergarten are considered as never attended school.
2. **Attending school** is someone who is currently attending primary, secondary, or tertiary education, including package A, package B, or package C. College student who postpones his/her study is considered as attending school.
3. **Not attending school anymore** is someone who had enrolled and participated in formal and non-formal education in the past including package A, package B, or package C, but currently does not attend school.
4. **Completed particular level of education** is someone who has completed particular level of

GOVERNMENT

pada kelas atau tingkat terakhir suatu jenjang pendidikan di sekolah negeri maupun swasta dengan mendapatkan tanda tamat belajar/ijazah. Seseorang yang belum mengikuti pelajaran pada kelas tertinggi tetapi telah mengikuti ujian akhir dan lulus dianggap tamat sekolah.

5. **Dapat membaca dan menulis** artinya dapat membaca dan menulis kata-kata/kalimat sederhana dengan suatu aksara tertentu.
 6. **Jalur Pendidikan di Indonesia** terdiri atas 1) pendidikan formal, 2) pendidikan nonformal, dan 3) pendidikan informal yang ketiganya dapat saling melengkapi dan memperkaya (Undang-Undang No. 20 Tahun 2014 tentang Sistem Pendidikan Nasional).
 7. **Jenjang Pendidikan Formal** terdiri atas pendidikan dasar, pendidikan menengah, dan pendidikan tinggi. Jenis pendidikan yang diajarkan mencakup pendidikan umum, kejuruan, akademik, profesi, vokasi, keagamaan, dan khusus.
 - a. Pendidikan Dasar berbentuk Sekolah Dasar (SD) dan Madrasah Ibtidaiyah (MI) atau
- education in private or public school and accepting graduation certificate. Someone who has never attended the highest grade but passed the final exam is considered as completed particular level of education.*
5. **Able to read and write** is the ability to read and write at least a simple sentence in any letter of alphabets.
 6. **The Education System in Indonesia** consists of 1) a formal education, 2) non-formal education, and 3) informal education that all three can be complementary and enriching (Law No. 20 Year 2014 about The National Education System).
 7. **The Formal Education Level** consists of primary education, secondary education, and high education. The kind of education that taught consists of general education, vocational, academic, professional, religious, and specific education.
 - a. The Primary Education consists of Elementary School and

- bentuk lain yang sederajat serta Sekolah Menengah Pertama (SMP) dan Madrasah Tsanawiyah (MTs), atau bentuk lain yang sederajat.
- b. Pendidikan Menengah berbentuk Sekolah Menengah Atas (SMA), Madrasah Aliyah (MA), Sekolah Menengah Kejuruan (SMK), dan Madrasah Aliyah Kejuruan (MAK), atau bentuk lain yang sederajat.
 - c. Pendidikan Tinggi merupakan jenjang pendidikan setelah pendidikan menengah yang mencakup program pendidikan diploma, sarjana, magister, spesialis, dan doktor yang diselenggarakan oleh perguruan tinggi. Perguruan tinggi dapat berbentuk akademi, politeknik, sekolah tinggi, institut, atau universitas.
8. **Rumah Sakit** adalah tempat pemeriksaan dan perawatan kesehatan, biasanya berada di bawah pengawasan dokter/tenaga medis, yang melayani penderita yang sakit untuk berobat rawat jalan atau rawat inap.

Islamic Elementary School or other equivalent forms and Junior High School and MTs, or other equivalent forms.

b. The Secondary Education consists of the senior high school, MA, Vocational School, and Vocational Madrasah Aliyah, or other equivalent forms.

c. The High Education consists of the education level after the secondary education that consists of diplomas, bachelor, master, specialist, and doctoral degrees that are held by the college. The colleges can be academy, polytechnic, high school, institute, or university.
 8. **Hospital** is a place for health check, usually controlled/supervised by doctors/medical personnel to serve the ill patients to get outpatient or inpatient treatment services.
 9. **Rumah Sakit Bersalin** adalah rumah sakit khusus untuk persalinan, dilengkapi pelayanan spesialis

9. Maternity Hospital is a specialized hospital for childbirth, has

GOVERNMENT

pemeriksaan kehamilan, persalinan, rawat inap dan rawat jalan ibu dan anak yang berada di bawah pengawasan dokter spesialis kandungan.

specialist inspection service to pregnancy, childbirth, hospitalization and outpatient for mothers and children that is under the supervision of an obstetrician.

10. **Rumah Bersalin** adalah sarana pelayanan kesehatan dengan izin sebagai rumah bersalin, dilengkapi pelayanan pemeriksaan kehamilan, persalinan serta pemeriksaan ibu dan anak yang berada di bawah pengawasan bidan senior.

10. **Maternity House** is health care facility with a license as a maternity house, equipped with prenatal care, childbirth and examination of mothers and children which is under the supervision of a senior midwife.

11. **Puskesmas (Pusat Kesehatan Masyarakat)** adalah unit pelaksana teknis dinas kesehatan Kecamatan yang mempunyai fungsi utama sebagai penyelenggara pelayanan kesehatan tingkat pertama. Wilayah kerja puskesmas maksimal adalah satu kecamatan dan untuk dapat menjangkau wilayah kerjanya, puskesmas mempunyai jaringan pelayanan yang meliputi unit Puskesmas Pembantu (Pustu), unit Puskesmas Keliling (Puskel), dan unit bidan desa/komunitas (Peraturan Menteri Kesehatan RI No. 75 Tahun 2015 Tentang Pusat Kesehatan Masyarakat).

11. **Public Health Center** is technical implementation unit of regency health department that have the primary function as a first-level health care providers. The working area standard of public health center is one Subdistrict and to reach their working areas, public health centers have a service network covering subsidiary of public health center, mobile public health center units, and midwife units (Regulation of the Minister of Health of Indonesia Number 75 Year 2015 about Public Health Center).

12. **Apotek** adalah suatu tempat tertentu yang digunakan untuk melakukan pekerjaan kefarmasian,

12. **Pharmacy** is a specific place that is used for pharmaceutical jobs, and distribution/sale of

dan penyaluran/penjualan obat atau bahan farmasi dan perbekalan kesehatan lainnya kepada masyarakat yang dikelola oleh tenaga apoteker (Peraturan Menteri Kesehatan RI No. 1332 Tahun 2002 Tentang Perubahan Atas Peraturan Menteri Kesehatan RI No. 922/MENKES/PER/X/1993 Tentang Ketentuan dan Tata Cara Pemberian Izin Apotek).

drugs/pharmaceuticals and other medical supplies to people that are administered by trained pharmacist (Regulation of the Minister of Health of Indonesia Number 1332 Year 2002 about the Changes of Regulation of the Minister of Health of Indonesia Number 922/MENKES/PER/X/1993 about Pro-vision and Procedures for Administration of Licensed Pharmacies).

13. **Imunisasi** adalah memasukkan kuman atau racun penyakit tertentu yang sudah dilemahkan (vaksin) ke dalam tubuh dengan cara disuntik atau diminum (diteteskan dalam mulut) dengan maksud agar terjadi kekebalan tubuh terhadap penyakit tersebut.

13. **Immunization** is putting enervated microbe of a certain disease into human body by injection or drinking (dropping into mouth) to make the body immune to that disease.

14. **Kasus kumulatif AIDS** adalah kumulatif kasus AIDS sampai dengan referensi waktu tertentu.

14. **Cummulative AIDS case** is cummulative AIDS cases with reference to a particular time.

15. **BCG (Bacillus Calmette Guerin)** merupakan vaksinasi untuk mencegah penyakit TBC, diberikan pada bayi baru lahir atau anak, dengan suntikan pada kulit pangkal lengan atas. Bekas suntikan kemudian akan membentuk tonjolan kecil jaringan parut pada kulit lengan atas. Suntikan BCG

15. **BCG (Bacillus Calmette Guerin)** is a vaccine to prevent TBC disease, given to newborns or children, by injection at the base of the skin of the upper arm. Injection site will form little bumps of scar tissue in the skin of the upper arm. BCG injections given to children 1 times.

GOVERNMENT

diberikan kepada anak sebanyak 1 kali.

16. **DPT (Difteri, Pertusis, Tetanus)** merupakan vaksin untuk mencegah penyakit Difteri, Pertusis, dan Tetanus yang diberikan pada bayi berumur 3 bulan ke atas, dengan suntikan pada paha, diulang 1 bulan dan 2 bulan kemudian, sehingga suntikan imunisasi DPT lengkap pada balita berjumlah 3 kali (kadang-kadang selang waktu antar suntikan bisa lebih dari 1 bulan).
16. **DPT (Diphtheria, Pertussis, Tetanus)** is a vaccine to prevent the diphtheria, pertussis, and tetanus disease, given to infants aged 3 months and above, with a shot in the thigh, repeated one month and two months later, so that the complete DPT immunization shots at toddler totaling 3 times (sometimes the time interval between injections can be more than 1 month).
17. Untuk mengukur kemiskinan, BPS menggunakan konsep kemampuan memenuhi kebutuhan dasar (*basic needs approach*). Dengan pendekatan ini, kemiskinan dipandang sebagai ketidakmampuan dari sisi ekonomi untuk memenuhi kebutuhan dasar makanan dan bukan makanan yang diukur dari sisi pengeluaran. Metode yang digunakan adalah menghitung Garis Kemiskinan (GK), yang terdiri dari dua komponen yaitu Garis Kemiskinan Makanan (GKM) dan Garis Kemiskinan Non-Makanan (GKNM). Penghitungan Garis Kemiskinan dilakukan secara terpisah untuk daerah perkotaan dan pedesaan.
17. To measure poverty, BPS-Statistics Indonesia has used the concept of basic needs approach. Therefore, poverty is viewed as economic inability to fulfill food and non-food basic needs which are measured by consumption/expenditure. The method used is calculating poverty line, which consists of two components that are Food Poverty Line (FPL) and Non-Food Poverty Line (NFPL). The poverty line was calculated separately for urban and rural areas.

18. **Penduduk miskin** adalah penduduk yang memiliki rata-rata pengeluaran per kapita per bulan di bawah Garis Kemiskinan.
18. *A person whose expenditure per capita per month is below the poverty line is considered to be poor.*
19. **Garis Kemiskinan Makanan (GKM)** merupakan nilai pengeluaran kebutuhan minimum makanan yang disetarakan dengan 2.100 kkalori per kapita per hari. Garis Kemiskinan Non-Makanan (GKNM) adalah kebutuhan minimum untuk perumahan, sandang, pendidikan, kesehatan, dan kebutuhan dasar lainnya.
19. *The Food Poverty Line refers to the daily minimum requirement of 2,100 kcal per capita per day. The Non-Food Poverty Line refers to the minimum requirement for household necessities for clothing, education, health, and other basic individual needs.*

ULASAN

DESCRIPTION

Pendidikan

Kualitas Sumber Daya Manusia (SDM) menjadi syarat dalam mencapai target pembangunan. Pendidikan menjadi kunci dalam peningkatan kualitas SDM. Karenanya pemerataan pendidikan untuk semua masyarakat perlu digalakkan.

Data pendidikan yang disajikan berasal dari Dinas Pendidikan Pemuda dan Olahraga Kabupaten Tojo Una-Una. Dari data yang dapat dihimpun ditahun pelajaran 2017/2018 jumlah SD/MI sebanyak 192 unit, SLTP/MTs 65 unit, SLTA/MA/SMK 26 unit dan Akademi/ perguruan tinggi hanya sebanyak 1 Unit.

Kesehatan

Selain pendidikan faktor penting lainnya yang menjadi penentu peningkatan kualitas SDM adalah kesehatan. Dalam hal ini mencakup kualitas kehidupan dan harapan hidup. Untuk itu, sasaran pembangunan diarahkan untuk menurunkan jumlah kematian bayi, ibu hamil, peningkatan harapan hidup serta status gizi masyarakat.

Data kesehatan diperoleh dari Dinas Kesehatan, Pengendalian Penduduk dan

Education

Quality of human resources are one of the requirement for achieving the development goal. Education is a key to improving quality of human resources. Because of that education equity for all people should be encouraged.

Education data presented is derived from the Department of Education, Youth and Sports Tojo Una-Una. The amount of Elementary school at 2017/2018 are 192 unit, secondary schools 65 units, higher schools 26 units and academy/university only 1 units.

Health

Beside education the important factor which can be determinant for improving quality of human resources is health. In this case includes quality of live and life expectancy. Therefore, the development goals are pointed to decrease the number of death babies and mothers, besides to improve the better nutrition consumption for society.

Health data obtained from the Department of Health, Control of the

Keluarga Berencana Kabupaten Tojo Una-Una. Hasil imunisasi di tahun 2017 yang terbanyak adalah imunisasi Polio tahap 2 mencapai 3.112 orang balita. Sedangkan imunisasi Hepatitis B tahap 1 menjadi yang paling sedikit hanya mencapai 2.309 balita.

Kesehatan

Persentase peserta KB aktif tahun 2017 mencapai 80,85 %. Peserta KB terbanyak menggunakan suntikan yakni 11.691 pasangan. Suntikan masih menjadi pilihan utama sama seperti tahun sebelumnya.

Kriminalitas

Angka-angka kriminalitas dikumpulkan melalui Kepolisian Resort Tojo Una-Una. Tindak kejahatan yang paling banyak terjadi selama 2017 yaitu kejahatan seksual sebanyak 54 kasus. Tindak kejahatan berikutnya yang banyak dilaporkan oleh masyarakat yaitu penipuan dan pencurian dalam rumah masing-masing 32 dan 25 kasus.

population and Family Planning of Tojo Una-Una Regency. The highest immunization Coverage in 2017 is second stage Polio until 2.889 toddler. While first stage Hepatitis B being the lowest which only 2.309 toddler.

Family Planing Program

Percentage of family planning acceptors active in 2017 is 80,85 %. The most acceptors use injection about 11.691 couples. Injection still be the main option same as years before.

Crime

Crime figures were collected through the Police Resort of Tojo Una-Una. Crimes mostly occurred during 2017, namely the theft in the house as many as 54 cases. The next crime that was widely reported by the public, namely deception and theft in the house respectively 32 and 25 cases.

4.1 PENDIDIKAN/EDUCATION

Tabel 4.1.1 **Persentase Penduduk Usia 7–24 Tahun Menurut Jenis Kelamin, Kelompok Umur Sekolah, dan Partisipasi Sekolah di Kabupaten Tojo Una-Una, 2017**
Percentage of Population Aged 7-24 Years by Sex, Age Group, and School Participation in Tojo Una-Una Regency, 2017

Jenis Kelamin dan Kelompok Umur Sekolah <i>Sex and School Age Group</i>	Partisipasi Sekolah/ <i>School Participation</i>		
	Tidak/Belum Pernah Sekolah <i>Not/Never Attending School</i>	Masih Sekolah <i>Attending School</i>	Tidak Sekolah Lagi <i>Not Attending School Anymore</i>
(1)	(2)	(3)	(4)
Laki-Laki/Male			
7–12	0.00	100.00	0.00
13–15	0.00	90.00	10.00
16–18	0.00	59.84	40.16
19–24	0.00	21.69	78.31
7-24	0.00	69.90	30.10
Perempuan/Female			
7–12	0.00	100.00	0.00
13–15	0.00	97.71	2.29
16–18	0.00	67.16	32.84
19–24	0.00	18.43	81.57
7-24	0.00	70.99	29.01
Laki-laki+Perempuan /Male+Female			
7–12	0.00	100.00	0.00
13–15	0.00	94.28	5.72
16–18	0.00	63.16	36.84
19–24	0.00	20.09	79.91
7–24	0.00	70.43	29.57

Sumber: Survei Sosial Ekonomi Nasional Kor, Maret 2017

Source: National Socio Economic Survey kor, March 2017

Tabel 4.1.2 Angka Partisipasi Murni (APM) dan Angka Partisipasi Sekolah (APS) Menurut Jenjang Pendidikan di Kabupaten Tojo Una-Una, 2017
Net Enrolment Rate and School Enrolment Ratio by Educational Level in Tojo Una-Una Regency, 2017

Jenjang Pendidikan <i>Educational Level</i>	APM <i>Net Enrollment Rate</i>	APS <i>School Enrolment Ratio</i>
(1)	(2)	(3)
SD/MI <i>Elementary School</i>	95,42	100,00
SMP/MTs <i>Junior High School</i>	68,92	94,28
SMA/SMK/MA <i>Senior High School</i>	55,58	63,16
Perguruan Tinggi <i>University</i>

Sumber: Survei Sosial Ekonomi Nasional Kor, Maret 2017

Source: National Socio Economic Survey kor, March 2017

Tabel 4.1.3 Jumlah Sekolah, Murid, Guru, dan Rasio Murid-Guru Sekolah Dasar (SD) Menurut Kecamatan di Kabupaten Tojo Una-Una, 2017
Number of Schools, Pupils, Teachers, and School-Teacher Ratio of Primary Schools by Subdistrict in Tojo Una-Una Regency, 2017

	Kecamatan Subdistrict	Sekolah Schools	Murid Pupils	Guru Teachers	Rasio Murid- Guru/Pupil- Teacher Ratio
	(1)	(2)	(3)	(4)	(5)
1.	Tojo Barat	15	1 340	135	10
2.	Tojo	21	1 530	180	9
3.	Ulubongka	22	2 481	168	15
4.	Ampana Tete	26	3 116	243	13
5.	Ampana Kota	14	2 489	161	15
6.	Ratolindo	16	2 846	175	16
7.	Una-Una	11	1 117	75	15
8.	Batudaka	10	821	57	14
9.	Togean	19	1 487	103	14
10.	Walea Kepulauan	9	826	74	11
11.	Talatako	8	1 118	53	21
12.	Walea Besar	11	644	67	10
	Tojo Una-Una	182	19 815	1 491	13

Sumber: Dinas Pendidikan, Pemuda dan Olahraga Kabupaten Tojo Una-Una

Source: Education, Youth and Sport Services of Tojo Una-Una Regency

Tabel 4.1.4 Jumlah Sekolah, Murid, Guru, dan Rasio Murid-Guru Madrasah Ibtidaiyah (MI) Menurut Kecamatan di Kabupaten Tojo Una-Una, 2017
Number of Schools, Pupils, Teachers, and School-Teacher Ratio of Madrasah Ibtidaiyah (MI) by Subdistrict in Tojo Una-Una Regency, 2017

	Kecamatan <i>Subdistrict</i>	Sekolah <i>Schools</i>	Murid <i>Pupils</i>	Guru <i>Teachers</i>	Rasio Murid- Guru/ <i>Pupil- Teacher Ratio</i>
	(1)	(2)	(3)	(4)	(5)
1.	Tojo Barat	1	49	10	4,90
2.	Tojo	1	39	8	4,87
3.	Ulubongka	0	0	0	0
4.	Ampana Tete	4	243	31	7,84
5.	Ampana Kota	0	0	0	0
6.	Ratolindo	3	424	38	1,16
7.	Una-Una	1	54	11	4,90
8.	Batudaka	0	0	0	0
9.	Togean	0	0	0	0
10.	Walea Kepulauan	0	0	0	0
11.	Talatako	0	0	0	0
12.	Walea Besar	0	0	0	0
	Tojo Una-Una	10	809	98	8,25

Sumber: Dinas Pendidikan, Pemuda dan Olahraga Kabupaten Tojo Una-Una

Source: Education, Youth and Sport Services of Tojo Una-Una Regency

Tabel 4.1.5 Jumlah Sekolah, Murid, Guru, dan Rasio Murid-Guru Sekolah Menengah Pertama (SMP) Menurut Kecamatan di Kabupaten Tojo Una-Una, 2017
Number of Schools, Pupils, Teachers, and School-Teacher Ratio of Junior High Schools by Subdistrict in Tojo Una-Una Regency, 2017

	Kecamatan Subdistrict	Sekolah Schools	Murid Pupils	Guru Teachers	Rasio Murid- Guru/Pupil- Teacher Ratio
	(1)	(2)	(3)	(4)	(5)
1.	Tojo Barat	4	579	47	12,31
2.	Tojo	5	563	51	11,04
3.	Ulubongka	8	795	51	15,58
4.	Ampana Tete	7	1 185	82	14,45
5.	Ampana Kota	4	1 417	82	17,28
6.	Ratolindo	3	898	54	16,63
7.	Una-Una	3	465	20	23,25
8.	Batudaka	2	131	11	11,90
9.	Togean	3	421	15	28,06
10.	Walea Kepulauan	4	298	22	13,54
11.	Talatak	3	277	12	23,08
12.	Walea Besar	3	275	20	13,75
	Tojo Una-Una	49	7 304	467	15,64

Sumber: Dinas Pendidikan, Pemuda dan Olahraga Kabupaten Tojo Una-Una

Source: Education, Youth and Sport Services of Tojo Una-Una Regency

Tabel 4.1.6 Jumlah Sekolah, Murid, Guru, dan Rasio Murid-Guru Madrasah Tsanawiyah (MTs) Menurut Kecamatan di Kabupaten Tojo Una-Una, 2017
Number of Schools, Pupils, Teachers, and School-Teacher Ratio of Madrasah Tsanawiyah (MTs) by Subdistrict in Tojo Una-Una Regency, 2017

	Kecamatan Subdistrict	Sekolah Schools	Murid Pupils	Guru Teachers	Rasio Murid- Guru/Pupil- Teacher Ratio
	(1)	(2)	(3)	(4)	(5)
1.	Tojo Barat	1	136	12	11,33
2.	Tojo	2	191	30	6,36
3.	Ulubongka	1	123	12	10,25
4.	Ampana Tete	4	354	58	6,1
5.	Ampana Kota	1	116	8	14,5
6.	Ratolindo	3	445	51	8,72
7.	Una-Una	1	114	14	8,14
8.	Batudaka	1	34	13	2,61
9.	Togean	1	51	12	4,25
10.	Walea Kepulauan	1	44	11	4
11.	Talatako	0	0	0	0
12.	Walea Besar	0	0	0	0
	Tojo Una-Una	16	1 608	227	7,08

Sumber: Dinas Pendidikan, Pemuda dan Olahraga Kabupaten Tojo Una-Una

Source: Education, Youth and Sport Services of Tojo Una-Una Regency

Tabel 4.1.7 Jumlah Sekolah, Murid, Guru, dan Rasio Murid-Guru Sekolah Menengah Atas, Sekolah Menengah Kejuruan dan Madrasah Aliyah di Kabupaten Tojo Una-Una, 2017
Number of Schools, Pupils, Teachers, and School-Teacher Ratio of Senior High Schools in Tojo Una-Una Regency, 2017

	Jenjang Level	Sekolah Schools	Murid Pupils	Guru Teachers	Rasio Murid-Guru/Pupil-Teacher Ratio
	(1)	(2)	(3)	(4)	(5)
1.	Sekolah Menengah Atas	12	3 225	213	15,14
2.	Sekolah Menengah Kejuruan	7	2 443	174	14,04
3.	Madrasah Aliyah	7	733	110	6,66
Tojo Una-Una		26	6 401	497	12,87

Sumber: Dinas Pendidikan, Pemuda dan Olahraga Kabupaten Tojo Una-Una

Source: Education, Youth and Sport Services of Tojo Una-Una Regency

Tabel 4.1.8 Jumlah Sekolah, Murid, Guru, dan Rasio Murid-Guru Madrasah Aliyah Menurut Kecamatan di Kabupaten Tojo Una-Una, 2017
Number of Schools, Pupils, Teachers, and School-Teacher Ratio of Senior High Schools by Subdistrict in Tojo Una-Una Regency, 2017

	Kecamatan Subdistrict	Sekolah Schools	Murid Pupils	Guru Teachers	Rasio Murid- Guru/Pupil- Teacher Ratio
	(1)	(2)	(3)	(4)	(5)
1.	Tojo Barat	1	80	14	5,71
2.	Tojo	1	75	19	3,95
3.	Ulubongka	-	0	0	0
4.	Ampana Tete	2	352	41	8,58
5.	Ampana Kota	-	0	0	0
6.	Ratolindo	2	226	36	6,28
7.	Una-Una	-	0	0	0
8.	Batudaka	-	0	0	0
9.	Togean	-	0	0	0
10.	Walea Kepulauan	1	66	12	5,5
11.	Talatako	-	0	0	0
12.	Walea Besar	-	0	0	0
	Tojo Una-Una	7	733	110	7,02

Sumber: Dinas Pendidikan, Pemuda dan Olahraga Kabupaten Tojo Una-Una

Source: Education, Youth and Sport Services of Tojo Una-Una Regency

4.2 KESEHATAN/HEALTH

Tabel 4.2.1 Jumlah Fasilitas Kesehatan Menurut Kecamatan di Kabupaten Tojo Una-Una, 2017
Table Number of Health Facilities by Subdistrict in Tojo Una-Una Regency, 2017

Tahun Year	Rumah Sakit <i>Hospital</i>	Rumah Bersalin <i>Maternity Hospital</i>	Puskesmas <i>Public Health Center</i>	Posyandu <i>Maternal & Child Health Center</i>	Klinik/Balai Kesehatan <i>Clinic/Health Center</i>	Polindes dan Poskesdes <i>Village Maternity</i>
(1)	(2)	(3)	(4)	(5)	(6)	(7)
2014	1	0	13	69
2015	1	0	13	69
2016	2	1	13	69
2017	2	1	13	196	3	76

Sumber: Dinas Kesehatan Kabupaten Tojo Una-Una

Source: Health Services of Tojo Una-Una Regency

Tabel 4.2.2 Jumlah Tenaga Kesehatan Menurut Sarana Pelayanan Kesehatan di Kabupaten Tojo Una-Una, 2017
Table *Number of Health Personnel by Type of Health Facilities in Tojo Una-Una Regency, 2017*

	Unit Kerja	Dokter Spesialis	Dokter Umum	Dokter Gigi
	(1)	(2)	(3)	(4)
1.	Puskesmas	-	16	2
2.	Rumah Sakit	17	20	1
3.	Institusi Diknakes/Diklat	-	-	-
4.	Sarana Kesehatan Lain	-	-	-
5.	Dinkes Kabupaten	-	-	-
	Tojo Una-Una	17	36	3

Sumber: Dinas Kesehatan Kabupaten Tojo Una-Una

Source: *Health Services of Tojo Una-Una Regency*

Tabel 4.2.3 Jumlah Dokter, Perawat, Bidan dan Farmakolog Menurut Sarana Pelayanan Kesehatan di Kabupaten Tojo Una-Una, 2017
Number of Doctor, Nurse, Midwife and Pharmacologist by Type of Health Facility in Tojo Una-Una Regency, 2017

Unit Kerja Work Unit	Tenaga Medis			
	Dokter Doctors	Perawat Nurse	Bidan Midwife	Farmasi Pharmacologist
(1)	(2)	(3)	(4)	(5)
Puskesmas Matakoto	2	26	12	1
Puskesmas Tombiano	1	16	13	2
Puskesmas Uekuli	1	24	25	-
Puskesmas Marowo	1	31	29	-
Puskesmas Ampana Barat	2	16	31	2
Puskesmas Ampana Timur	3	16	29	1
Puskesmas Tete A	3	20	30	3
Puskesmas Dataran Bulan	1	19	16	-
Puskesmas Wakai	1	24	22	-
Puskesmas Lebiti	1	14	22	1
Puskesmas Popolii	1	14	17	1
Puskesmas Dolong B	-	18	9	-
Puskesmas Pasokan	1	12	12	-
Dinkes	-	19	1	4
Rumah Sakit Ampana	33	217	71	36
Rumah Sakit Wakai	5	44	15	7
Jumlah/Total	56	530	332	58

Sumber: Dinas Kesehatan Kabupaten Tojo Una-Una

Source: Health Services of Tojo Una-Una Regency

Tabel 4.2.4 Jumlah Ahli Gizi, Tehnisi Medis, Sanitasi dan Kesmas Menurut Sarana Pelayanan Kesehatan di Kabupaten Tojo Una-Una, 2017
Number of Nutrisionist, Medical Technition, Sanitary and Public Health by Type of Health Facility in Tojo Una-Una Regency, 2017

Unit Kerja <i>Work Unit</i>	Tenaga Non Medis			
	Ahli Gizi <i>Nutritionist</i>	Tehnisi Medis <i>Medical Technition</i>	Sanitasi <i>Sanitary</i>	Kesmas <i>Public Health</i>
(1)	(2)	(3)	(4)	(5)
Puskesmas Mataka	1	-	-	3
Puskesmas Tombiano	1	-	1	7
Puskesmas Uekuli	1	-	4	4
Puskesmas Marowo	1	-	2	4
Puskesmas Ampana Barat	1	-	4	7
Puskesmas Ampana Timur	1	-	3	3
Puskesmas Tete A	2	-	1	6
Puskesmas Dataran Bulan	1	-	-	2
Puskesmas Wakai	-	-	1	1
Puskesmas Lebiti	-	-	-	2
Puskesmas Popolii	-	-	2	1
Puskesmas Dolong B	1	-	2	2
Puskesmas Pasokan	-	-	1	1
Dinkes	-	-	6	56
Rumah Sakit Ampana	15	33	10	4
Rumah Sakit Wakai	0	0	1	4
Jumlah/Total	25	33	38	107

Sumber: Dinas Kesehatan Kabupaten Tojo Una-Una

Source: Health Services of Tojo Una-Una Regency

Tabel 4.2.5 Jumlah Kelahiran Bayi menurut Penolong Proses Kelahiran di Kabupaten Tojo Una-Una, 2017
Number of Baby Birth by Birth Attendant in Tojo Una-Una Regency, 2017

Tahun	Tenaga Kesehatan (Dokter & Bidan)	Tenaga Non Kesehatan	Jumlah Total	Persentase Tenaga Kesehatan Percentage of Health Personnel
(1)	(2)	(3)	(4)	(5)
2014	2 178	51	2 229	97,71
2015	2 380	29	2 409	98,80
2016	2 428	41	2 469	98,34
2017	2 720	759	3 479	78,18

Sumber: Dinas Kesehatan Kabupaten Tojo Una-Una

Source: Health Services of Tojo Una-Una Regency

Tabel 4.2.6 Jumlah Balita Yang Pernah Mendapat Imunisasi Menurut Kecamatan dan Jenis Imunisasi di Kabupaten Tojo Una-Una, 2017
Percentage of Children Under Five Years Who Had Immunization by SubdistrictSubdistrict and Type of Immunization in Tojo Una-Una Regency, 2017

	Kecamatan Subdistrict	BCG BCG	DPT DPT			Campak Measles
			1	2	3	
	(1)	(2)	(3)	(4)	(5)	(6)
1.	Tojo Barat	234	211	210	168	224
2.	Tojo	218	349	383	346	269
3.	Ulubongka	209	237	227	219	192
4.	Ampana Tete	603	709	706	847	868
5.	Ampana Kota	377	346	353	294	294
6.	Ratolindo	509	413	387	390	423
7.	Una-Una	205	202	211	219	212
8.	Batudaka
9.	Togean	550	492	412	387	375
10.	Walea Kepulauan	183	163	135	150	179
11.	Talatako
12.	Walea Besar	80	102	86	95	96
Tojo Una-Una						

Tabel Lanjutan Tabel/Continued Table 4.2.5
Table

KecamatanSubdistrict	Polio Polio				Hepatitis B Hepatitis B		
	1	2	3	4	1	2	3
(1)	(7)	(8)	(9)	(10)	(11)	(12)	(13)
1. Tojo Barat	209	209	209	171	-	-	-
2. Tojo	350	350	382	347	-	-	-
3. Ulubongka	235	235	281	259	-	-	-
4. Ampana Tete	733	733	805	875	-	-	-
5. Ampana Kota	354	354	378	328	-	-	-
6. Ratolindo	382	382	369	343	-	-	-
7. Una-Una	202	202	211	210	-	-	-
8. Batudaka	-	-	-
9. Togeang	459	459	396	382	-	-	-
10. Walea Kepulauan	146	146	125	140	-	-	-
11. Talatako	-	-	-
12. Walea Besar	96	96	81	86	-	-	-
Tojo Una-Una							

Catatan : 1. Pelayanan di wilayah Kecamatan Batudaka masih dibawahahi oleh pelayanan kesehatan puskesmas

Sumber: Dinas Kesehatan Kabupaten Tojo Una-Una

Source: Health Services of Tojo Una-Una Regency

Tabel 4.2.7 Jumlah Kasus 10 Penyakit Terbanyak di Kabupaten Tojo Una-Una, 2017
Table *Number of Cases of the 10 Most Diseases in Tojo Una-Una Regency, 2017*

Jenis Penyakit <i>The Type of Disease</i>		Jumlah Kasus <i>Number Of Cases</i>
(1)		(2)
1.	Infeksi Akut Lain Pada Saluran Pernapasan Atas	21 356
2.	Gastritis (Maag)	9 791
3.	Penyakit pada sistem otot & Jaringan penyekat (Penyakit tulang belulang, radang sendi termasuk rheumatik)	9 256
4.	Penyakit tekanan darah tinggi (hipertensi berat, esensial/ringan, maligna)	9 201
5.	Anemia defisiensi besi pada anak (Anemia sedang/berat), Kehamilan dan semua usia	3 363
6.	Penyakit kulit alergi	3 274
7.	Hypotensi	3 248
8.	Influenza	3 136
9.	Diare (Termasuk tersangka kolera)	2 433
10.	Penyakit lain pada saluran pernapasan atas (Asma)	2 213

Sumber: Dinas Kesehatan Kabupaten Tojo Una-Una

Source: Health Services of Tojo Una-Una Regency

Tabel 4.2.8 Jumlah Bayi Lahir, Bayi Berat Badan Lahir Rendah (BBLR), BBLR Dirujuk, dan Bergizi Buruk di Kabupaten Tojo Una-Una, 2014-2017
Table *Number of Births, Babies with Low Birth Weights (LBW), Treated LBW, and Malnutrition Cases Tojo Una-Una Regency, 2014-2017*

Kecamatan <i>Subdistrict</i>	Bayi Lahir <i>Births</i>	BBLR/LBW		Gizi Buruk <i>Malnutrition</i>
		Jumlah <i>Total</i>	Dirujuk <i>Treated</i>	
(1)	(2)	(3)	(4)	(5)
2014	2 412	34	-	41
2015	2 367	36	-	85
2016	2 442	67	-	65
2017	2 732	104	56	53

Sumber: Dinas Kesehatan Kabupaten Tojo Una-Una

Source: Health Services of Tojo Una-Una Regency

Tabel 4.2.9 Jumlah Ibu Hamil, Melakukan Kunjungan K1, Melakukan Kunjungan K4, Kurang Energi Kronis (KEK), dan Mendapat Tablet Zat Besi (Fe) di Kabupaten Tojo Una-Una, 2014–2017
Number of Pregnant Women, Those with One Visit and four Visits of Antenatal Care, Chronic Energy Deficiency (CED), and Receiving Iron Supplement in Tojo Una-Una

Tahun Years	Jumlah Ibu Hamil Pregnant Women	Melakukan Kunjungan K1 One Visit	Melakukan Kunjungan K4 Four Visits	Kurang Energi Kronis (KEK) Chronic Energy Deficiency (CED)	Mendapat Zat Besi (Fe) Receiving Iron Supplement	
					FE1	FE2
(1)	(2)	(3)	(4)	(5)	(6)	(7)
2014	3 217	3 028	2 246	-	2 630	2 302
2015	3 164	3 264	2 264	-	2 973	2 279
2016	3 689	3 062	2 096	-	2 939	1 981
2017	3 624	2 993	2 371	438	3 101	2 392

Sumber: Dinas Kesehatan Kabupaten Tojo Una-Una

Source: Health Services of Tojo Una-Una Regency

Tabel 4.2.10 Jumlah Kasus HIV/AIDS, IMS, DBD, Diare, TB, dan Malaria Menurut Kecamatan di Kabupaten Tojo Una-Una, 2017
Number of Cases of HIV/AIDS, Sexually Transmitted Infection, Dengue Fever, Diarrhea, Tuberculosis (TB) and Malaria by Subdistrict in Tojo Una-Una Regency, 2017

KecamatanSubdistrict		HIV/AIDS HIV/AIDS	IMS Sexually Transmit- ed Infection	DBD Dengue Fever	Diare Diarrhea	TB Tubercu- losis	Malaria Malaria
(1)	(2)	(3)	(4)	(5)	(6)	(7)	
1.	Tojo Barat	0	0	0	271	34	0
2.	Tojo	0	0	0	332	35	10
3.	Ulubongka	0	0	0	90	23	3
4.	Ampana Tete	0	0	2	506	50	87
5.	Ampana Kota	0	0	9	257	47	0
6.	Ratolindo	0	0	9	260	58	1
7.	Una-Una	0	0	0	202	26	0
8.	Batudaka	0	0	0	0
9.	Togean	0	0	0	194	12	0
10.	Walea Kepulauan	0	0	0	209	31	1
11.	Talatako	0	0	0
12.	Walea Besar	0	0	0	41	17	1
Tojo Una-Una		0	0	20	2 362	333	103

Sumber: Dinas Kesehatan Kabupaten Tojo Una-Una

Source: Health Services of Tojo Una-Una Regency

Tabel 4.2.11 Jumlah Klinik Keluarga Berencana (KKB) Menurut Kecamatan di Kabupaten Tojo Una-Una, 2017
Number of Family Planning Clinics by Subdistrict in Tojo Una-Una Regency, 2017

	Kecamatan	PLKB	PPLKB	PKKBD Family Planning Clinics
	Subdistrict			
	(1)	(2)	(3)	(4)
1	Tojo Barat	1	4	13
2	Tojo	1	3	16
3	Ulubongka	1	6	18
4	Ampana Tete	1	9	20
5	Ampana Kota	1	8	10
6	Ratolindo	1	6	10
7	Una-Una	1	1	11
8	Batudaka	1	2	9
9	Togean	1	2	16
10	Walea Kepulauan	1	2	9
11	Walea Besar	1	2	8
12	Talatakko	1	2	6
	Tojo Una-Una	12	47	146

Sumber: Dinas Kesehatan Kabupaten Tojo Una-Una

Source: Health Services of Tojo Una-Una Regency

Tabel 4.2.12 Jumlah Pasangan Usia Subur dan Peserta KB Aktif Menurut Kecamatan di Kabupaten Tojo Una-Una, 2017
Number of Eligible Couples and Family Planning Participants by Subdistrict in Tojo Una-Una Regency, 2017

Kecamatan Subdistrict	Jumlah PUS Eligible Couples	Peserta KB Aktif Family Planning Participants			
		IUD	MOW	MOP	Kondom Condom
(1)	(2)	(3)	(4)	(5)	(6)
1. Tojo Barat	2 395	31	21	0	17
2. Tojo	2 586	104	26	5	55
3. Ulubongka	2 942	15	14	1	2
4. Ampana Tete	4 812	119	46	5	30
5. Ampana Kota	5 235	628	159	5	259
6. Ratolindo	4 869	569	3	92	150
7. Una-Una	1 388	10	6	1	5
8. Batudaka	1 176	3	0	0	6
9. Togean	1 897	26	0	0	0
10. Walea Kepulauan	1 584	88	0	0	71
11. Walea Besar	850	11	3	0	7
12. Talatako	1 527	7	0	0	62
Tojo Una-Una	31 261	1 611	278	109	664

Sumber: Dinas Kesehatan Kabupaten Tojo Una-Una
 Source: Health Services of Tojo Una-Una Regency

Tabel Lanjutan Tabel/Continued Table 4.2.5
Table

Kecamatan <i>Subdistrict</i>	Peserta KB Aktif <i>Family Planning Participants</i>				Persentase Pencapaian
	Implan <i>Implants</i>	Suntikan <i>Injection</i>	Pil <i>Pill</i>	Jumlah <i>Total</i>	
(1)	(7)	(8)	(9)	(10)	(11)
1. Tojo Barat	172	1 174	746	2 161	90,23
2. Tojo	217	1 226	715	2 348	90,80
3. Ulubongka	161	1 337	1 105	2 635	89,56
4. Ampana Tete	546	2 012	940	3 698	76,85
5. Ampana Kota	570	2 324	1 044	4 989	95,30
6. Ratolindo	319	1 003	813	2 949	60,57
7. Una-Una	163	372	420	977	70,39
8. Batudaka	174	574	208	965	82,06
9. Togean	161	801	448	1 436	75,70
10. Walea Kepulauan	224	539	435	1 357	85,67
11. Walea Besar	40	317	201	579	68,12
12. Talatako	152	441	628	1 290	84,48
Tojo Una-Una	2 899	12 120	7 703	25 384	81,20

Sumber: Badan Pemberdayaan Perempuan dan KB Kabupaten Tojo Una-Una

Source: *Women's Empowerment and Family Planing Services of Tojo Una-Una Regency*

Tabel 4.2.13 Jumlah Pasangan Usia Subur dan Peserta KB Baru Menurut Kecamatan di Kabupaten Tojo Una-Una, 2017
Table Number of Eligible Couples and Family Planning Participants by Subdistrict in Tojo Una-Una Regency, 2017

	Kecamatan Subdistrict	Peserta KB Baru Family Planning Participants			
		IUD	MOW	MOP	Kondom Condom
	(1)	(2)	(3)	(4)	(5)
1.	Tojo Barat	2	0	0	4
2.	Tojo	3	0	0	0
3.	Ulubongka	1	1	1	0
4.	Ampana Tete	10	0	0	0
5.	Ampana Kota	347	123	0	10
6.	Ratolindo	0	0	0	0
7.	Una-Una	1	0	0	0
8.	Batudaka	0	0	0	0
9.	Togean	2	1	0	0
10.	Walea Kepulauan	0	0	0	0
11.	Walea Besar	0	0	0	0
12.	Talatako	0	1	0	0
	Tojo Una-Una	366	126	1	14

Sumber: Dinas Kesehatan Kabupaten Tojo Una-Una

Source: Health Services of Tojo Una-Una Regency

Tabel Lanjutan Tabel/*Continued Table 4.2.5*
Table

Kecamatan <i>Subdistrict</i>	Peserta KB Baru <i>Family Planning Participants</i>			
	Implan <i>Implants</i>	Suntikan <i>Injection</i>	Pil <i>Pill</i>	Jumlah <i>Total</i>
(1)	(6)	(7)	(8)	(9)
1. Tojo Barat	140	41	32	219
2. Tojo	29	119	23	174
3. Ulubongka	4	213	9	229
4. Ampana Tete	11	165	15	201
5. Ampana Kota	63	560	197	1 300
6. Ratolindo	0	24	0	24
7. Una-Una	39	120	61	221
8. Batudaka	1	13	3	17
9. Togean	1	77	1	82
10. Walea Kepulauan	1	21	1	23
11. Walea Besar	7	4	0	11
12. Talatako	0	61	16	78
Tojo Una-Una	296	1 418	358	2 579

Sumber: Badan Pemberdayaan Perempuan dan KB Kabupaten Tojo Una-Una

Source: *Women's Empowerment and Family Planing Services of Tojo Una-Una Regency*

4.3 AGAMA/RELIGION

Tabel 4.3.1 Jumlah Tempat Peribadatan Menurut Kecamatan di Kabupaten Tojo Una-Una, 2017
Table Number of Worship Facilities by Subdistrict in Tojo Una-Una Regency, 2017

Kecamatan Subdistrict	Masjid Mosque	Mushola Mushola	Gereja Protestan Christian Church	Gereja Katholik Catholic Church	Pura Temple	Vihara Vihara
(1)	(2)	(3)	(4)	(5)	(6)	(7)
1. Tojo Barat	18	4	7	0	0	0
2. Tojo	24	6	3	0	0	0
3. Ulubongka	20	9	16	0	3	0
4. Ampana Tete	32	4	12	1	4	0
5. Ampana Kota	25	3	0	0	0	0
6. Ratolindo	29	0	2	2	0	0
7. Una-Una	19	0	1	0	0	0
8. Batudaka	8	1	1	0	0	0
9. Togean	20	3	0	0	0	0
10. Walea Kepulauan	9	0	0	0	0	0
11. Talatako	10	2	0	0	0	0
12. Walea Besar	12	0	0	0	0	0
Tojo Una-Una	226	32	42	3	7	0

Sumber: Kementerian Agama Kabupaten Tojo Una-Una

Source: Ministry of Religion Affairs of Tojo Una-Una Regency

4.4 KRIMINALITAS/CRIME

Tabel 4.4.1 Jumlah Tindak Pidana Menurut Kepolisian Resort di Kabupaten Tojo Una-Una, 2015–2017
Number of Reported Criminal Cases by Subdistrict Police Office in Tojo Una-Una Regency, 2015–2017

Kepolisian Resort Subdistrict Police Office		2015	2016	2017
(1)		(2)	(3)	(4)
1.	Pembunuhan	0	9	1
2.	Penganiayaan Berat	2	5	1
3.	Pembakaran	1	1	0
4.	Kejahatan Seksual	27	54	33
5.	Kejahatan Terhadap Mata Uang	0	0	5
6.	Pencurian Kendaraan Bermotor	21	9	16
7.	Pencurian Hewan Ternak	5	3	3
8.	Pencurian Dalam Rumah	46	25	1
9.	Minuman Keras	0	0	0
10.	Perjudian	3	17	6
11.	Penculikan	0	0	0
12.	Pemerasan	0	0	0
13.	Penipuan	37	32	29
14.	Penyalahgunaan Narkotika	0	18	16
15.	Pembalakan Liar (<i>Illegal Logging</i>)	9	2	3
16.	Korupsi	3	4	2
Tojo Una-Una		154	179	116

Sumber: Kepolisian Resort Kabupaten Tojo Una-Una

Source: *Polres of Tojo Una-Una Regency*

Tabel 4.4.2 Persentase Perkara yang Diterima dan Diselesaikan di Kabupaten Tojo Una-Una, 2017
Table Percentage of Crime Clearance Rate by Subdistrict Police Office in Tojo Una-Una Regency, 2017

Bulan	Perkara Pidana Umum		Perkara Perdata	
	Diterima	Diselesaikan	Diterima	Diselesaikan
(1)	(2)	(3)	(4)	(5)
1. Januari	11	3	0	0
2. Februari	7	4	0	0
3. Maret	5	16	0	0
4. April	8	6	3	0
5. Mei	9	4	0	0
6. Juni	7	27	0	0
7. Juli	6	14	0	0
8. Agustus	22	4	0	0
9. September	11	9	0	0
10. Oktober	13	14	0	0
11. Nopember	6	5	0	0
12. Desember	17	16	1	0
Tojo Una-Una	122	122	4	0

Sumber: Kejaksaan Negeri Kabupaten Tojo Una-Una

Source: State Court of Tojo Una-Una Regency

4.5 KEMISKINAN/POVERTY

Tabel 4.5.1 **Garis Kemiskinan dan Penduduk Miskin di Kabupaten Tojo Una-Una, 2011–2017**
Poverty Line and Number of Poor People in Tojo Una-Una Regency, 2011–2017

Tahun Year	Garis Kemiskinan Poverty Line (rupiah)	Penduduk Miskin Number of Poor People	
		Jumlah (dalam ribuan) Total	Persentase Percentage
(1)	(2)	(3)	(4)
2011	277 143	31,50	22,37
2012	298 581	29,86	20,97
2013	332 065	29,74	20,61
2014	356 790	27,73	18,95
2015	362 840	27,62	18,79
2016	404 437	27,62	18,56
2017	417 508	27,30	18,15

Sumber/Source: Survei Sosial Ekonomi Nasional/National Socio Economic Survey

PADI SAWAH KABUPATEN TOJO UNA-UNA 2017



Luas Panen padi sawah di Kabupaten Tojo Una-Una pada tahun 2017 sebanyak **1,338 Ha** dengan jumlah produksi padi sawah sebanyak **6,392 Ton**

LUAS PANEN JAGUNG 2017

11 804
Hektar

PRODUKSI JAGUNG 2017

60,147
TON

POPULASI TERNAK SAPI 2017

34,637
EKOR

“
JUMLAH POPULASI TERNAK SAPI
DI KABUPATEN TOJO UNA-UNA
PADA TAHUN 2017
”

PENJELASAN TEKNIS

1. **Lahan sawah** adalah lahan pertanian yang berpetak-petak dan dibatasi oleh pematang (galengan), saluran untuk menahan/ menyalurkan air, yang biasanya ditanami padi sawah tanpa memandang dari mana diperoleh atau status lahan tersebut. Lahan yang dimaksud termasuk lahan yang terdaftar di Pajak Bumi Bangunan, luran Pembangunan Daerah, lahan bengkok, lahan serobotan, lahan rawa yang ditanami padi dan lahan bekas tanaman tahunan yang telah dijadikan sawah, baik yang ditanami padi, palawija atau tanaman semusim lainnya.
2. **Tegal/Kebun** adalah lahan pertanian bukan sawah (lahan kering) yang ditanami tanaman semusim atau tahunan dan terpisah dengan halaman sekitar rumah serta penggunaannya tidak berpindah pindah.
3. **Ladang/Huma** adalah lahan pertanian bukan sawah (lahan kering) yang biasanya ditanami tanaman semusim dan penggunaannya hanya semusim

TECHNICAL NOTES

1. **Wetland** is agricultural land that separated by small dykes to resist water, where the main crop is usually wetland paddy without considering where it is got from or the status of the land. It includes the land that is registered at land income tax office, regional development contribution, 'bengkok' land, illegal ownership, swamps for rice cultivation, and annual crop land mark that has been used as rice field, which are both planted with paddy, secondary crops or the other seasonal crops.
2. **Dry field/Garden** is an dryland (unirrigated land) which is planted with seasonal or annual crops and separately from the yard around the house without shifting
3. **Unirrigated agricultural field /Shifting cultivation land** is dryland (unirrigated land) that usually is cultivated for seasonal crops and utilized only for one or

GOVERNMENT

atau dua musim, kemudian akanditinggalkan bila sudah tidak subur lagi (berpindah-pindah). Kemungkinan lahan ini beberapa tahun kemudian akan dikerjakankembali jika sudah subur.

4. **Lahan yang sementara tidak diusahakan** adalah lahan yang biasanya diusahakan tetapi untuk sementara (lebih dari 1 (satu) tahun tetapi kurang dari atau sama dengan 2 (dua) tahun) tidak diusahakan, termasuk lahan sawah yang tidak diusahakan selama lebih dari 2 (dua)tahun.
5. Data pokok tanaman pangan yang dikumpulkan adalah luas panen dan produktivitas (hasil per hektar). Produksi tanaman pangan merupakan hasil perkalian antara luas panen dengan produktivitas. Pengumpulan data luas panen dilakukan setiap bulan dengan pendekatan area kecamatan di seluruh wilayah Indonesia. Pengumpulan data produktivitas dilakukan melalui pengukuran langsung pada plot ubinan berukuran 2½ m x 2½ m. Pengumpulan data produktivitas dilakukan setiap subround (empat bulanan) pada waktu panen petani.

two seasons, then it will be left when it is not fertile (shifting). Maybe, this land will be used again in a few years if it has been fertile.

4. **Temporarily unused land** is land that is regularly used but temporarily (more than a year but less or equal than twoyears) is unused, it includes wetland that is not cultivated more than twoyears.
5. *The main food crops data collected consists of harvested area and productivity (yield per hectare). Food crops production is generated by harvested area multiplied by productivity. The harvested area data is collected every month using sub Subdistrict area approach in all sub Subdistrict in Indonesia. The productivity data collection is conducted by a direct measurement in 2½m x 2½m crop cutting plot. The productivity measurement is conductedin every subround (four monthly)at the time when farmers are harvesting their crops.*

6. Data produksi padi dan palawija yang disajikan adalah dalam kualitas: gabah kering giling (padi), pipilan kering (jagung), biji kering (kedelai dan kacang tanah), dan umbi basah (ubi kayu dan ubi jalar).
6. *Production of paddy and secondary crops data are presented in the form of: dry unhusked rice (paddy), dry loose maize (maize), dry shells crops (soybeans and peanuts), and fresh roots (cassava and sweet potatoes).*
7. **Tanaman sayuran dan buah-buahan semusim**
Tanaman sayuran semusim adalah tanaman sumber vitamin, garam mineral dan lain-lain yang dikonsumsi dari bagian tanaman yang berupa daun, bunga, buah, dan umbinya, yang berumur kurang dari satu tahun.
Tanaman buah-buahan semusim adalah tanaman sumber vitamin, garam mineral, dan lain-lain yang dikonsumsi dari bagian tanaman yang berupa buah, berumur kurang dari satu tahun, tidak berbentuk pohon/rumpuntetapi menjalar dan berbatang lunak.
7. ***Seasonal vegetable and fruit plants***
Seasonal vegetable plants are plants which are the sources of vitamin, mineral salt, etc, consumed from the part of the plant in the form of leaf, flower, fruit, and root with the age of less than one year.
Seasonal fruit plants are plants which are the sources of vitamin, mineral salt, etc, consumed from the part of the plant in the form of fruits. These plants are creeps with the age of less than one year.
8. **Tanaman buah-buahan dan sayuran tahunan**
Tanaman buah-buahan tahunan adalah tanaman sumber vitamin, garam mineral, dan lain-lain yang dikonsumsi dari bagian tanaman yang berupa buah dan merupakan
8. ***Annual fruit and vegetable plants***
Annual fruit plants are plants which are the sources of vitamin, contained mineral salt, etc, consumed from the part of plant in the form of fruit and more than one year of age.

GOVERNMENT

tanaman tahunan.

Tanaman sayuran tahunan adalah tanaman sumber vitamin, garam mineral, dan lain-lain yang dikonsumsi dari bagian tanaman yang berupa daun dan atau buah yang berumur lebih dari satu tahun.

9. **Tanaman biofarmaka** adalah tanaman yang bermanfaat untuk obat-obatan, kosmetik, dan kesehatan yang dikonsumsi atau digunakan dari bagian-bagian tanaman seperti daun, batang, buah, umbi (rimpang) ataupun akar.

10. **Tanaman hias** adalah tanaman yang mempunyai nilai keindahan baik bentuk, warna daun, tajuk maupun bunganya, sering digunakan untuk penghias pekarangan dan lain sebagainya.

11. **Luas panen tanaman hortikultura** adalah luas tanaman sayuran, buah-buahan, biofarmaka, dan tanaman hias yang diambil hasilnya/dipanen pada periode pelaporan.

12. **Luas panen untuk tanaman sayuran** adalah luas tanaman yang dipanen sekaligus/habis/dibongkar dan luas tanaman yang dipanen berkali-kali (lebih dari satu

Annual vegetable plants are plants which are the sources of vitamin, contained mineral salt, etc, consumed from the part of the plant in the form of vegetable and more than one year of age.

9. **Medicinal plants** are plants which are useful for medicine. It is consumed from part of the plant such as leaf, flower, fruit, tuber, and root.

10. **Ornamental plants** are plants which have a beauty value, either in shape, colour of leaf or crown of flower, and they are often used as a yard decorator.

11. **Harvested area of horticulture** is area which vegetable, fruit, medicinal and ornamental plant of crop harvested during the period of report.

12. **Harvested area of vegetables** is area of entirely plant harvested/demolished and plant harvested several times/undemolished.

Entirely plants harvested/

kali)/belum habis.

Tanaman yang dipanen sekaligus/habis/dibongkar adalah tanaman yang sehabis panen langsung dibongkar/dicabut, terdiri dari bawang merah, bawang putih, bawang daun, kentang, kol/kubis, kembang kol, petsai/sawi, wortel, lobak, dan kacang merah.

Tanaman yang dipanen berkali-kali (lebih dari satu kali)/belum habis adalah tanaman yang pemanenannya lebih dari satu kali dan biasanya dibongkar apabila panen terakhir sudah tidak memadai lagi, terdiri dari: kacang panjang, cabe besar, cabe rawit, jamur, tomat, terung, buncis, ketimun, labu siam, kangkung, bayam, melon, semangka, dan blewah.

13. Produksi hortikultura adalah hasil menurut bentuk produk dari setiap tanaman sayuran, buah-buahan, biofarmaka dan tanaman hias yang diambil berdasarkan luas yang dipanen/tanaman yang menghasilkan pada bulan/triwulan laporan.

***demolished** are plants usually harvested once and demolished to be substituted by other plants, consisting of: shallots, garlic, leeks, potato, cabbage, cauli flower, mustard green, carrots, chinese radish, and red kidney beans.*

***Plants harvested several times/undemolished** are plants usually harvested more than once and demolished in the case that the last harvest was economically not profitable. They consist of : yard long beans, chili, small chili, mushroom, tomatoes, egg plant, french beans, cucumber, pumpkin/chajota, swamp cabbage, spinach, melon, watermelon, and blewah .*

13. *Horticulture production is the standard production quantity form of vegetable, fruit, medicinal and ornamental plant based on harvested area/the number of production plants reported monthly/quarterly.*

ULASAN

Berbeda dengan tahun 2016, dua komoditi unggulan yaitu jagung dan kedelai tidak lagi mendominasi. Pada tahun 2017 komoditi jagung tetap mendominasi dengan luas tanam terluas. Namun pada posisi kedua sekarang adalah ubi kayu. Perbedaan ini merupakan dampak berpindahnya beberapa penduduk yang menanam kedelai menjadi menanam nilam.

Di sektor lain yaitu perkebunan, komoditi unggulan Kabupaten Tojo Una-Una adalah kelapa dan kakao pada 2016 masih tetap menjadi andalan di tahun 2017. Dua komoditi ini tidak hanya unggul dalam besarnya luas lahan melainkan juga produksinya pada tahun 2017.

Sedangkan untuk hewan ternak, Kambing masih menjadi yang tertinggi untuk produksinya dalam Kabupaten Tojo Una-Una. Di sisi lain, Ayam kampung memiliki produksi tertinggi dalam kabupaten ini.

DESCRIPTION

Different from 2016, two main commodity which name Corn and Soybean are not dominating again here. In 2017 Corn still dominating for the largest plant area. But in second position now is cassava. This differences was happened because of some soybean farmer change over now to plantsof nilam.

In the plantation sector, coconut and cocoa plants which were main commodity in 2016 arestill dominating in 2017. This two commodity dominate not only in plant area but also in product in 2017.

At the same time for animals, Goat is still the highest product in Tojo Una-Una Regency. While, hens has the highest product in this regency.

5.1 TANAMAN PANGAN/FOOD CROPS

Tabel 5.1.1 Luas Lahan Sawah Menurut Kecamatan dan Jenis Pengairan di Kabupaten Tojo Una-Una (hektar), 2016
Area of Wetland by Subdistrict and Type of Irrigation in Tojo Una-Una Regency, 2016

	Kecamatan Subdistrict	Irigasi Irrigation	Non Irigasi Non Irrigation	Jumlah Total
	(1)	(2)	(3)	(4)
1.	Tojo Barat	220	0	220
2.	Tojo	326	0	326
3.	Ulubongka	0	24	24
4.	Ampana Tete	330	77	407
5.	Ampana Kota	105	47	152
6.	Ratolindo	0	51	51
7.	Una-Una	12	0	12
8.	Batudaka	0	0	0
9.	Togean	4	0	4
10.	Walea Kepulauan	0	0	0
11.	Talatako	0	0	0
12.	Walea Besar	0	0	0
	Tojo Una-Una	997	199	1196

Sumber : Laporan Daftar SP yang diolah Tahun 2016

Source : Processed report SP List year 2016

Tabel 5.1.2 Luas Panen dan Produksi Padi Sawah dan Padi Ladang Menurut Kecamatan di Kabupaten Tojo Una-Una, 2016
Table Harvested Area and Production of Wetland and Dryland Paddy by Subdistrict in Tojo Una-Una Regency, 2016

Kecamatan Subdistrict	Padi Sawah Wetland Paddy		Padi Ladang Dryland Paddy	
	Luas Panen Harvested Area (Ha)	Produksi Production (Ton)	Luas Panen Harvested Area (Ha)	Produksi Production (Ton)
(1)	(2)		(3)	
1. Tojo Barat	383	1 967	32	91
2. Tojo	374	2 151	74	239
3. Ulubongka	28	133	261	947
4. Ampana Tete	213	1 136	71	265
5. Ampana Kota	181	505	61	176
6. Ratolindo	126	454	11	30
7. Una-Una	14	34	31	92
8. Batudaka	12	0	77	228
9. Togean	0	14	0	0
10. Walea Kepulauan	6	0	0	0
11. Talatako	1	0	0	0
12. Walea Besar	0	0	0	0
Tojo Una-Una	1 338	6 394	618	2 067

Sumber : Laporan Daftar SP yang diolah Tahun 2016

Source : Processed report SP List year 2016

Tabel 5.1.3 Luas Panen Jagung, Kedelai, Kacang Tanah, Kacang Hijau, Ubi Kayu, Ubi Jalar Menurut Kecamatan di Kabupaten Tojo Una-Una (Ha), 2016
Harvested Area of Maize, Soybean, Peanut, Mungbean, Cassava, and Sweet Potato by Subdistrict in Tojo Una-Una Regency, 2016

Kecamatan Subdistrict	Jagung Maize	Kedelai Soybean	Kacang Tanah Peanut	Kacang Hijau Mungbean	Ubi Kayu Cassava	Ubi Jalar Sweet Potato
(1)	(2)	(3)	(4)	(5)	(6)	(7)
1. Tojo Barat	525	3	4	2	3	1
2. Tojo	913	0	0	0	27	19
3. Ulubongka	6 273	179	35	25	49	19
4. Ampana Tete	1 859	154	12	8	19	10
5. Ampana Kota	1 587	8	21	4	4	5
6. Ratolindo	424	0	8	0	13	5
7. Una-Una	22	0	5	0	5	2
8. Batudaka	142	0	13	0	9	0
9. Togean	38	55	0	0	12	6
10. Walea Kepulauan	14	0	8	4	11	3
11. Talatako	7	1	2	0	0	0
12. Walea Besar	0	0	0	0	0	0
Tojo Una-Una	11 804	400	108	43	152	70

Sumber : Laporan Daftar SP yang diolah Tahun 2016

Source : Processed report SP List year 2016

Tabel 5.1.4 **Produksi Jagung, Kedelai, Kacang Tanah, Kacang Hijau, Ubi Kayu, Ubi Jalar Menurut Kecamatan di Kabupaten Tojo Una-Una (ton), 2016**
Production of Maize, Soybean, Peanut, Mungbean, Cassava, and Sweet Potato by Subdistrict in Tojo Una-Una Regency (ton), 2016

Kecamatan Subdistrict	Jagung Maize	Kedelai Soybean	Kacang Tanah Peanut	Kacang Hijau Mungbean	Ubi Kayu Cassava	Ubi Jalar Sweet Potato
(1)	(2)	(3)	(4)	(5)	(6)	(7)
1. Tojo Barat	2 380	4	6	2	546	1
2. Tojo	4 717	0	0	0	4 872	15
3. Ulubongka	33 423	350	50	19	8 896	15
4. Ampana Tete	9 817	330	0	6	3 445	8
5. Ampana Kota	7 222	0	31	3	729	4
6. Ratolindo	1 882	0	0	0	0	0
7. Una-Una	90	0	5	0	901	2
8. Batudaka	588	0	13	0	1 621	0
9. Togean	0	0	0	0	2 179	5
10. Walea Kepulauan	0	0	8	0	0	0
11. Talatako	28	1	0	0	0	0
12. Walea Besar	0	0	0	0	0	0
Tojo Una-Una	60 147	685	113	30	23 189	50

Sumber : Laporan Daftar SP yang diolah Tahun 2016
 Source : Processed report SP List year 2016

5.2 HORTIKULTURA/*HORTICULTURE*

Tabel 5.2.1 Luas Panen dan Produksi Tanaman Sayuran Menurut Jenis Sayuran di Kabupaten Tojo Una-Una, 2017
Table *Harvested Area and Production of Vegetables by Kind of Plant in Tojo Una-Una Regency, 2017*

Jenis Sayuran <i>Vegetables</i>		Luas Panen <i>Harvested Area</i> (Ha)	Produksi <i>Production</i> (Kw)
(1)		(2)	(3)
1.	Bawang Daun	34,00	65,96
2.	Bawang Merah	27,00	90,59
3.	Bayam	59,00	220,48
4.	Cabai Besar	31,00	66,28
5.	Cabai Rawit	125,00	193,88
6.	Kacang Panjang	91,00	661,57
7.	Kangkung	49,00	75,75
8.	Ketimun	41,00	409,63
9.	Labu Siam	0	0
10.	Petsai/Sawi	24,00	84,89
11.	Semangka	26,00	185,59
12.	Terung	69,00	553,45
13.	Tomat	68,00	75,62
Tojo Una-Una		644,00	2 683,69

Sumber: Dinas pertanian melalui survei pertanian hortikultura

Source: *Agriculture departement through Agriculture survey for horticulture*

Tabel 5.2.2 Jumlah Tanaman Menghasilkan dan Produksi (Kw) Tanaman Buah-Buahan Menurut Jenisnya di Kabupaten Tojo Una-Una, 2017
Number of Fruiting Trees and Production of Fruits by Kind of Fruit in Tojo Una-Una Regency, 2017

	Jenis Buah-Buahan Fruits	Tanaman Menghasilkan Fruiting Trees	Produksi Production (Kw)
	(1)	(2)	(3)
1.	Alpukat	20	152
2.	Belimbing	15	91
3.	Langsat	2 030	17 691
4.	Durian	3 577	39 941
5.	Jambu Air	17	55
6.	Jambu Biji	30	151
7.	Jeruk Besar	80	606
8.	Jeruk Siam/Keprook	25	317
9.	Mangga	200	2 556
10.	Manggis	25	207
11.	Nangka/Cempedak	20	197
12.	Nenas	50	23
13.	Pepaya	75	341
14.	Petai	-	-
15.	Pisang	250	1 143
16.	Rambutan	2 340	21 217
17.	Salak	50	40
18.	Sawo	-	-
19.	Sirsak	-	-
20.	Sukun	29	182
Tojo Una-Una			

Sumber: Dinas pertanian melalui survei pertanian hortikultura

Source: Agriculture departement through Agriculture survey for horticulture

5.3 PERKEBUNAN / *ESTATE CROPS*

Tabel 5.3.1 Luas Tanaman Perkebunan Menurut Kecamatan dan Jenis Tanaman di Kabupaten Tojo Una-Una (hektar), 2017
Table *Planted Area of Estate Crops by Subdistrict and Kind of Crop in Tojo Una-Una Regency (hectare), 2017*

Kecamatan <i>Subdistrict</i>	Nilam <i>Patchouli</i>	Kelapa <i>Coconut</i>	Cengkeh <i>Clove</i>	Kopi <i>Coffee</i>	Lada <i>Pepper</i>	Kakao <i>Cocoa</i>
(1)	(2)	(3)	(4)	(5)	(6)	(7)
1. Tojo Barat	37	1 631	275	41	2	2 232
2. Tojo	-	837	72	3	1	521
3. Ulubongka	5	1 946	40	27	0	512
4. Ampana Tete	71	5 634	125	122	19	2 867
5. Ampana Kota	7	6 027	430	42	4	2 647
6. Ratolindo
7. Una-Una	5	1 227	529	8	4	682
8. Batudaka
9. Togean	9	1 008	249	18	2	411
10. Walea Kepulauan	7	940	225	8	3	386
11. Talatako
12. Walea Besar	5	636	182	6	2	112
Tojo Una-Una	146	19 868	2 127	275	37	10 370

Sumber: Dinas Pertanian, Perkebunan, Peternakan dan Kesehatan Hewan Kabupaten Tojo Una-Una

Source: Agriculture, Animal Husbandry and Animal Health Services of Tojo Una-Una Regency

Tabel 5.3.2 **Produksi Tanaman Perkebunan Menurut Kecamatan dan Jenis Tanaman di Kabupaten Tojo Una-Una (ton), 2017**
Table **Production of Estate Crops by Subdistrict and Kind of Crop in Tojo Una-Una Regency (ton), 2017**

	Kecamatan Subdistrict	Nilam Patchouli	Kelapa Coconut	Cengkeh Clove	Kopi Coffee	Lada Pepper	Kakao Cocoa
	(1)	(2)	(3)	(4)	(5)	(6)	(7)
1.	Tojo Barat	13,32	2 215,35	220,00	37,515	1,34	1 897,2
2.	Tojo	-	1 129,95	57,60	2,745	0,67	442,85
3.	Ulubongka	1,8	2 627,50	32,00	24,705	0	435,2
4.	Ampana Tete	25,56	7 605,90	100,00	111,63	12,68	2 436,95
5.	Ampana Kota	2,52	8 136,45	344,00	38,43	2,68	2 249,95
6.	Ratolindo
7.	Una-Una	1,8	1 656,45	423,20	7,32	2,69	579,7
8.	Batudaka
9.	Togean	3,24	1 360,80	199,20	16,47	1,34	349,35
10.	Walea Kepulauan	2,52	1 269,00	180,00	7,32	2,02	328,1
11.	Talatako
12.	Walea Besar	1,8	845,10	145,60	5,49	1,37	95,2
	Tojo Una-Una	52,6	26 846,5	1 701,6	251,625	24,79	8 814,5

Sumber: Dinas Pertanian, Perkebunan, Peternakan dan Kesehatan Hewan Kabupaten Tojo Una-Una

Source: Agriculture, Animal Husbandry and Animal Health Services of Tojo Una-Una Regency

5.4 PETERNAKAN/*LIVESTOCK*

Tabel 5.4.1 Populasi Ternak Menurut Kecamatan dan Jenis Ternak di Kabupaten Tojo Una-Una, 2017
Table *Livestock Population by Subdistrict and Kind of Livestock in Tojo Una-Una Regency, 2017*

	Kecamatan <i>Subdistrict</i>	Sapi <i>Cattle</i>	Kuda <i>Horse</i>	Babi <i>Pig</i>	Kambing <i>Goat</i>
	(1)	(2)	(3)	(4)	(5)
1.	Tojo Barat	1 943	-	1 437	5 089
2.	Tojo	5 884	-	429	4 841
3.	Ulubongka	7 097	2	4 332	4 025
4.	Ampaña Tete	9 176	13	319	1 933
5.	Ampaña Kota	2 168	19	-	1 940
6.	Ratolindo	2 333	265	-	1 418
7.	Una-Una	3 107	3	-	4 628
8.	Batudaka	1 632	-	-	-
9.	Togean	1 063	7	-	4 799
10.	Walea Kepulauan	459	-	-	772
11.	Talatako	280	-	-	405
12.	Walea Besar	295	-	-	220
	Tojo Una-Una	34 637	309	6 517	30 070

Sumber: Dinas Pertanian, Perkebunan, Peternakan dan Kesehatan Hewan Kabupaten Tojo Una-Una

Source: *Agriculture, Animal Husbandry and Animal Health Services of Tojo Una-Una Regency*

Tabel 5.4.2 Populasi Unggas Menurut Kecamatan dan Jenis Unggas di Kabupaten Tojo Una-Una, 2017
Table Poultry Population by Subdistrict and Kind of Poultry in Tojo Una-Una Regency, 2017

	Kecamatan Subdistrict	Ayam Kampung Native Chicken	Ayam Petelur Layer	Ayam Pedaging Broiler	Itik/Itik Manila Duck/Muscovy Duck
	(1)	(2)	(3)	(4)	(5)
1.	Tojo Barat	20 011	-	9 996	389
2.	Tojo	21 675	5 157	4 500	121
3.	Ulubongka	27 800	4 116	12 000	176
4.	Ampana Tete	101 977	2 472	11 000	122
5.	Ampana Kota	61 953	10 708	10 400	275
6.	Ratolindo	11 498	-	-	-
7.	Una-Una	19 923	-	-	-
8.	Batudaka	8 435	-	3 200	-
9.	Togean	20 142	54	-	-
10.	Walea Kepulauan	16 656	-	-	-
11.	Talatako	11 493	-	-	-
12.	Walea Besar	18 532	-	-	-
	Tojo Una-Una	322 095	22 507	51 096	1 083

Sumber: Dinas Pertanian, Perkebunan, Peternakan dan Kesehatan Hewan Kabupaten Tojo Una-Una

Source: Agriculture, Animal Husbandry and Animal Health Services of Tojo Una-Una Regency

5.5 PERIKANAN/FISHERY

Tabel 5.5.1 Produksi Perikanan Tangkap Menurut Kecamatan dan Subsektor di Kabupaten Tojo Una-Una (ton), 2016 dan 2017
Table Production of Fish Capture by Subdistrict and Subsector in Tojo Una-Una Regency (ton), 2016 and 2017

Kecamatan <i>Subdistrict</i>	Perikanan Laut		Peraieran Umum		Jumlah	
	2016	2017	2016	2017	2016	2017
(1)	(2)	(3)	(4)	(5)	(6)	(7)
Tojo Barat	...	741,30	...	6,7	...	741,30
Tojo	...	2 137,50	...	38,52	...	2 137,50
Ulubongka	...	353,30	...	8,4	...	353,30
Ampana Tete	...	825,40	...	5	...	825,40
Ampana Kota	...	1 073,70	...	22,1	...	1 073,70
Ratolindo	...	1 342,40	...	17,03	...	1 342,40
Una-Una	...	839,50	...	25,30	...	839,50
Batudaka	...	828,50	...	-	...	828,50
Togean	...	781,60	...	-	...	781,60
Walea Kepualauan	...	825,70	...	-	...	825,70
Talatako	...	719,20	...	-	...	719,20
Walea Besar	...	985,70	...	-	...	985,70
Tojo Una-Una	...	11 453,80	...	123,05	...	11 453,80

Sumber: Dinas Kelautan dan Perikanan Kabupaten Tojo Una-Una

Source: Marine and Fisheries Services of Tojo Una-Una Regency

Tabel 5.5.2 Jumlah Perahu/Kapal Menurut Kecamatan dan Jenis Kapal di Kabupaten Tojo Una-Una, 2017
Number of Fishing Boats by Subdistrict and Type of Boat in Tojo Una-Una Regency, 2017

	Kecamatan Subdistrict	Perahu Tanpa Motor Nonpowered Boat	Perahu Motor Tempel Outboard Motorboat	Kapal Motor Inboard Motorboat
	(1)	(2)	(3)	(4)
1.	Tojo Barat	79	139	1
2.	Tojo	52	399	8
3.	Ulubongka	-	109	-
4.	Ampana Tete	97	301	1
5.	Ampana Kota	-	144	8
6.	Ratolindo	-	275	2
7.	Una-Una	25	289	1
8.	Batudaka	1	380	-
9.	Togean	29	650	-
10.	Walea Kepulauan	43	480	-
11.	Talatako	45	339	-
12.	Walea Besar	-	246	1
	Tojo Una-Una	371	3 751	22

Sumber: Dinas Kelautan dan Perikanan Kabupaten Tojo Una-Una

Source: Marine and Fisheries Services of Tojo Una-Una Regency

5.6 KEHUTANAN/FORESTRY

Tabel 5.6.1 Luas Hutan menurut Fungsinya di Kabupaten Tojo Una-Una, 2017 (Ha)
Table Area of Forest by Function in Tojo Una-Una Regency, 2017 (Ha)

Jenis Hutan Type of Forest	Luas Hutan (Ha) Forest Area
(1)	(2)
1. Hutan Lindung <i>Protected forest</i>	181,385
2. Hutan Produksi Tetap <i>Regular production forests</i>	45,783
3. Hutan Produksi Terbatas <i>Limited production forest</i>	141,240
4. Hutan Suaka Alam dan Wisata <i>Forests and Nature Tourism</i>	371,041
5. Hutan yang Dikonversi <i>Converted Forests</i>	13,236
6. Hutan Bakau <i>Mangrove forests</i>	0
Luas Hutan <i>Total Forest Area</i>	752,685

Sumber : UPT Dinas Kehutanan Provinsi Sulawesi Tengah
 Source : UPT Forestry Services of Sulawesi Tengah Province

Tabel 5.6.2 Produksi Hasil Hutan menurut Jenisnya di Kabupaten Tojo Una-Una, 2014 - 2017
Table **Forest Production by Kinds in Tojo Una-Una Regency, 2014 - 2017**

Jenis Hasil Hutan <i>Kinds of Forest Production</i>	Satuan <i>Unit</i>	Tahun / Year			
		2014	2015	2016	2017
(1)	(2)	(3)	(4)	(5)	(6)
1. Kayu Bulat <i>Logs</i>	M ³	4 842	7 960	2 773,50	-
2. Rotan <i>Rattan</i>	Ton	1 278	1 170	...	-
3. Damar <i>Resin</i>	Ton	1 515	1 150	...	-
4. Meranti <i>Meranti</i>	M ³	182	542	...	-
5. Kayu Rimba Campuran <i>Mixed Wood Forest</i>	M ³	4 646	7 401	...	-
6. Kayu Gergajian <i>Sawn Timber</i>	M ³	204,08

Sumber : Dinas Kehutanan Kabupaten Tojo Una-Una
 Source : *Forestry Services of Tojo Una-Una Regency*



JUMLAH PELANGGAN AIR BERSIH
PDAM DI KABUPATEN TOJO UNA-UNA
DI TAHUN 2017 SEBANYAK

JUMLAH PELANGGAN LISTRIK PLN
DI KABUPATEN TOJO UNA-UNA
DI TAHUN 2017 SEBANYAK

12,026
PELANGGAN

27,667
PELANGGAN



PENJELASAN TEKNIS

TECHNICAL NOTES

- | | |
|---|--|
| <p>1. Pengumpulan data industri besar dan sedang dilakukan melalui Survei Industri Besar dan Sedang yang dilaksanakan setiap tahun secara lengkap (sensus) sejak tahun 1975. Survei Industri Besar dan Sedang mencakup semua perusahaan industri yang mempunyai tenaga kerja 20 orang atau lebih dengan menggunakan kuesioner II A.</p> <p>2. Klasifikasi industri yang digunakan dalam survei ini berdasar kepada Klasifikasi Baku Lapangan Usaha Indonesia (KBLI). KBLI adalah klasifikasi lapangan usaha yang berdasar kepada <i>International Standard Industrial Classification of All Economic Activities</i> (ISIC) revisi 4 yang telah disesuaikan dengan kondisi Indonesia.</p> <p>3. Industri manufaktur adalah suatu kegiatan ekonomi yang melakukan kegiatan mengubah suatu barang dasar secara mekanis, kimia, atau dengan tangan sehingga menjadi barang jadi/setengah jadi, dan atau barang yang kurang nilainya menjadi barang yang lebih tinggi nilainya, dan sifatnya lebih dekat kepada</p> | <p>1. <i>Data collection of large and medium scale manufacturing is conducted through The Large and Medium Manufacturing Establishment Survey that has been done annually for all industries (census) since 1975. Large and Medium Manufacturing Establishment Survey covers all manufactures/industries with 20 workers or more by questionnaire II A.</i></p> <p>2. <i>The industrial clasification adopted in this survey refers to the Klasifikasi Baku Lapangan Usaha Indonesia (KBLI). KBLI is classification of economic activities based on the International Standard Industrial Classification of All Economic Activities (ISIC rev 4) that has been modified according to the local condition in Indonesia.</i></p> <p>3. Manufacturing industry is defined as an economic activity processing basic goods mechanically, chemicals or manually into final or intermediate goods. It is also defined as processing of lower value goods into higher value goods as final or intermediate products. The activities also include services for</p> |
|---|--|

GOVERNMENT

pemakai akhir. Termasuk dalam kegiatan ini adalah jasa industri dan pekerjaan perakitan.

4. **Perusahaan atau usaha industri** adalah suatu unit (kesatuan) usaha yang melakukan kegiatan ekonomi, bertujuan menghasilkan barang atau jasa, terletak pada suatu bangunan atau lokasi tertentu, dan mempunyai catatan administrasi tersendiri mengenai produksi dan struktur biaya serta ada seorang atau lebih yang bertanggung jawab atas usaha tersebut.
5. Industri manufaktur dikelompokkan ke dalam 4 golongan berdasarkan banyaknya pekerja, yaitu: industri besar (100 orang pekerja atau lebih), industri sedang/menengah (20–99 orang pekerja), industri kecil (5–19 orang pekerja), dan industri mikro (1–4 orang pekerja).
6. Pelanggan adalah individu atau kelompok, baik rumah tangga, perusahaan atau institusi non-profit yang membeli air bersih dari perusahaan air bersih.
7. Air disalurkan adalah volume air bersih dari perusahaan air bersih

manufacturing and assembling.

4. **A manufacturing establishment** is defined as a production unit engaged in economic activity, producing goods or services, located in a building or in a certain location, keeping a business record concerning the production and cost structure, and having a person or more that are responsible to those activities.
5. *Manufacturing industries are categorized into four groups, based on the number of employees: large scale manufacturing (100 employees or more), medium scale manufacturing (20–99 employees), small scale manufacturing (5–19 employees), and micro industry (1–4 employees).*
6. *Customers are individuals or groups, whether household, company or non-profit institutions that buy water supply from water supply establishment.*
7. *Distributed water is the volume of water supply from watersupply establishment.*

ULASAN

DESCRIPTION

Industri

Industri adalah suatu usaha atau kegiatan pengolahan bahan mentah atau barang setengah jadi menjadi barang jadi yang memiliki nilai tambah untuk mendapatkan keuntungan. Usaha perakitan dan reparasi adalah bagian dari industri. Hasil industri tidak hanya berupa barang tetapi juga dalam bentuk jasa.

Industry

Industrial activity is a business of processing of raw materials or semi-finished goods into finished products that have added value to get benefit. A assembling and repairing activities is a part of the industry. Industry results is not only in the form of goods, but also in the form of services.

Energi

Sebagai upaya peningkatan taraf hidup masyarakat pemerintah mengupayakan program listrik masuk desa. Kebutuhan listrik di Tojo Una-Una dipenuhi oleh PT. PLN. Jumlah pelanggan listrik PLN di Kabupaten Tojo Una-Una pada tahun 2017 berjumlah 24.996 pelanggan, dengan 74,76 persen merupakan pelanggan listrik Prabayar dan 25,24 persen pelanggan listrik Pasca Bayar.

Energy

To raise the public living was performed by government through the program of electricity on village. The need of electricity in Tojo Una-Una Regency that supplied by PT PLN. The amount of the electricity customers in Tojo Una-Una in 2017 amounted to 24.996 customers, with 74,76 percent of the prepaid electricity customers and 25,24 percent of electricity customers postpaid.

Ketersediaan air yang bersih dan sehat sangat dibutuhkan masyarakat. Produksi air minum di Kabupaten Tojo Una-Una tahun 2017 berjumlah 652.679 m³ dengan total jumlah pelanggan sebanyak 13.203 pelanggan.

Availability of healthful clean water is very important for every people. Water supply production in Tojo Una-Una Regency in 2017 was 652.679 m³ with total of customers are 13.203 customers.

6.1 INDUSTRI/INDUSTRY

Tabel 6.1.1 Jumlah Perusahaan Menurut Klasifikasi Industri di Kabupaten Tojo Una-Una, 2016-2017
Number of Establishment, Employees, Investment, and Production Value by Subdistrict in Tojo Una-Una Regency, 2016-2017

Klasifikasi Industri <i>Industrial Classification</i>	2016	2017
(1)	(2)	(3)
PT	32	35
CV/Firma	137	161
Koperasi	4	3
Perorangan	247	561
Lainnya	18	-
Tojo Una-Una	438	760

Sumber: Kantor Pelayanan Perizinan Terpadu Daerah Kabupaten Tojo Una-Una

Source : Regional Integrated Licensing Services of Tojo Una-Una Regency

6.2 ENERGI/ENERGY

Tabel 6.2.1 Daya Terpasang, Produksi, dan Distribusi Listrik PT. PLN (Persero) pada Cabang/Ranting PLN Menurut Kecamatan di Kabupaten Tojo Una-Una, 2017
Installed Capacity, Production, and Distribution of Electricity of State Electricity Company at Branch Level by Subdistrict in Tojo Una-Una Regency, 2017

Kecamatan <i>Subdistrict</i>	2016	2017
(1)	(2)	(3)
Daya Terpasang <i>Installed Capacity (KW)</i>	9 994	9 704
Produksi Listrik <i>Production (KWh)</i>	32 083	34 227
Listrik Terjual <i>Electricity Sold (KWh)</i>	42 053 147	42 937 186
Dipakai Sendiri <i>Own Usage (KWh)</i>
Susut/Hilang <i>Shrunked (KWh)</i>

Sumber : Perusahaan Listrik Negara Cabang Ampana
 Source : State Electricity Company Branch Ampana

Tabel 6.2.2 Jumlah Pelanggan Listrik Menurut Rayon di Kabupaten Tojo Una-Una, 2017
Number of Registered Electricity Costumers by Area in Tojo Una-Una Regency, 2017

	Kecamatan Subdistrict	Pelanggan		Total
		Pasca Bayar	Prabayar	
	(1)	(2)	(3)	(4)
1	AMPANA	5 375	7 312	12 687
2	MAROWO	6	2 368	2 374
3	WAKAI	6	1 321	1 327
4	DOLONG	2	669	671
5	PASOKAN	1	529	530
6	BOMBA	-	522	522
7	POPOLII	1	168	169
Jumlah/Total		6 101	21 566	27 667

Sumber : Perusahaan Listrik Negara Cabang Ampana
 Source : State Electricity Company Branch Ampana

Tabel 6.2.3 Jumlah Pelanggan PDAM Menurut Jenis Konsumen di Kabupaten Tojo Una-Una, 2013-2017
Number of Customer and Distributed Clean Water by Type of Customers in Tojo Una-Una Regency, 2013-2017

Jenis Konsumen	2013	2014	2015	2016	2017
(1)	(2)	(3)	(4)	(5)	(6)
<i>Sosial/Social</i>					
Umum	84	89	94	94	91
Khusus	23	25	23	26	27
<i>Non Niaga</i>					
Rumah Tangga	6 703	8 676	10 806	12 675	11 499
Instansi Pemerintah	201	218	222	239	236
<i>Niaga</i>					
Kecil	139	149	143	148	154
Besar	14	13	17	17	17
<i>Industri</i>					
Kecil	1	2	1	1	1
Besar	-	-	1	1	-
<i>Khusus</i>					
Pelabuhan	1	1	1	2	2
Lainnya	136	-	-	-	-
Tojo Una-Una	7 302	9 173	11 308	13 203	12 026

Sumber : Perusahaan Daerah Air Minum Kabupaten Tojo Una-Una
 Source : Regional Water Company of Tojo Una-Una Regency

Tabel 6.2.4 Banyaknya Air Minum Yang Disalurkan Menurut Jenis Konsumen di Kabupaten Tojo Una-Una, 2013-2017 (M³)
Number of Distributed Clean Water by Type of Customers in Tojo Una-Una Regency, 2013- 2017

Jenis Konsumen	2013	2014	2015	2016	2017
(1)	(2)	(3)	(4)	(5)	(6)
<i>Sosial/Social</i>					
Umum	2 133	2 519	827	868	148
Khusus	703	923	2 664	3 452	398
<i>Non Niaga</i>					
Rumah Tangga	132 340	100 645	185 222	602 433	82 851
Instansi Pemerintah	16 615	6 451	19 194	38 581	2 603
<i>Niaga</i>					
Kecil	3 881	2 873	3 365	6 258	678
Besar	467	722	1 718	587	453
<i>Industri</i>					
Kecil	454	-	10	10	...
Besar	-	-	-	-	...
Khusus					
Pelabuhan	266	-	635	490	550
Lainnya	-	-	-	-	-
Tojo Una-Una	156 859	113 299	213 635	652 679	87 681

Sumber : Perusahaan Daerah Air Minum Kabupaten Tojo Una-Una
 Source : Regional Water Company of Tojo Una-Una Regency

7

PERDAGANGAN

Trade

JUMLAH KOPERASI DI KABUPATEN
TOJO UNA-UNA TAHUN 2017
SEBANYAK

66 USAHA
KOPERASI



JUMLAH SARANA PERDAGANGAN
DI KABUPATEN TOJO UNA-UNA
DI TAHUN 2017 SEBANYAK

51 UNIT



Badan Pusat Statistik
Kabupaten Tojo Una-una

PENJELASAN TEKNIS

1. Sistem pencatatan Statistik Ekspor dan Impor adalah “*General Trade*” dengan wilayah pencatatan meliputi seluruh wilayah kepabeanaan Indonesia.
2. Pengesahan dokumen kepabeanaan ekspor dan impor dilakukan oleh Bea dan Cukai berdasarkan Persetujuan Muat/Bongkar Barang.
3. Data ekspor berasal dari dokumen kepabeanaan BC 3.0 atau yang disebut dokumen Pemberitahuan Ekspor Barang (PEB) yang diisi oleh eksportir.
4. Data impor berasal dari dokumen kepabeanaan BC 2.0 atau yang disebut dokumen Pemberitahuan Impor Barang (PIB), Pemberitahuan Impor Barang Khusus (PIBK), Pemberitahuan Pabean Free Trade Zone (PPFTZ) dan dokumen kepabeanaan BC 2.3 yang mencatat impor barang dari Luar Negeri ke Kawasan Berikat.
5. Barang-barang yang dikirim ke luar negeri untuk diolah dicatat sebagai ekspor, sedangkan hasil olahan yang

TECHNICAL NOTES

1. *The recording of export and import statistics is based on General Trade System covering all Indonesian customs areas.*
2. *The legalization of customs export and import documents is conducted by the Customs and Excise Office.*
3. *The export data are compiled based on customs export documents BC 3.0 or known as Export Declarations (PEB), filled by exporters.*
4. *The import data are compiled based on customs import documents BC 2.0 or known as Import Declarations Form (PIB), Import Declarations Form for Special Commodity (PIBK), Customs Declaration Form for Free Trade Zone (PPFTZ), and customs import documents BC 2.3 which records import goods from foreign country to Bounded Zones Area.*
5. *Goods send abroad for processing purposes are recorded as export while its product sent to Indonesia*

GOVERNMENT

dikembalikan ke Indonesia dicatat sebagai impor.

are recorded as import.

6. Barang-barang luar negeri yang diolah di dalam negeri dicatat sebagai barang impor meskipun barang olahan tersebut akan kembali ke luar negeri.
6. *Foreign goods processed in Indonesia are still recorded as imports although the products will be sent to abroad.*
7. Barang-barang yang tidak dicakup dalam pencatatan:
 - a. Pakaian dan barang-barang perhiasan penumpang.
 - a. *Clothings and passengers' jewelry.*
 - b. Barang-barang bawaan penumpang dari/ke luar negeri untuk dipakai sendiri, kecuali lemari es, pesawat televisi, dan sebagainya.
 - b. *Luggage of passengers for own use, except refrigerators, television sets, etc.*
 - c. Barang-barang untuk keperluan perwakilan kedutaan suatu negara.
 - c. *Goods imported/exported for the use of foreign representative countries/embassies.*
 - d. Barang-barang ekspedisi dan ekshibisi atau pameran.
 - d. *Goods for expeditions, and shows or exhibitions.*
 - e. Barang-barang untuk militer yang diimpor langsung oleh angkatan bersenjata
 - e. *Military goods directly imported by the Armed Forces.*
 - f. Pembungkus/peti kemas untuk diisi kembali.
 - f. *Packings/containers to be refilled.*
 - g. Uang dan surat-surat berharga.
 - g. *Bank notes and securities*
 - h. Barang-barang contoh
 - h. *Sample goods*
8. Sistem pengolahan dokumen impor/ekspor Indonesia adalah sistem "Carry Over" yaitu dokumen ditunggu selama satu bulan, setelah
8. *The carry-over system is used in processing Indonesian export and import documents. Documents are processed one month after the*

bulan berjalan, sedangkan dokumen-dokumen yang terlambat akan diolah pada bulan berikutnya. Dengan demikian dokumen bulan-bulan sebelumnya yang terlambat diterima dan masuk pada bulan berjalan, diperlakukan sebagai dokumen bulan pengolahan.

current month, while those received later will be processed for the succeeding month. This means previous documents received in the current month will be treated as processed documents.

- | | |
|---|--|
| <p>9. Pelabuhan Muat adalah pelabuhan darimana barang diangkut ke luar negeri atau diekspor</p> | <p>9. Port of loading is port where the goods are transported out of the country or exported.</p> |
| <p>10. Negara tujuan adalah negara tujuan akhir yang diketahui untuk barang ekspor yang dikirim ke luar negeri</p> | <p>10. Country of destination is country that is known to export goods sent abroad.</p> |
| <p>11. Jenis komoditi adalah barang ekspor yang dicatat sesuai kode Harmonized System (HS)</p> | <p>11. Type commodity is exported goods recorded based on Harmonized System (HS) code.</p> |

ULASAN

Pembangunan perdagangan ditujukan untuk meningkatkan aktivitas perekonomian kota dan pada akhirnya dapat mensejahterakan masyarakat baik penjual maupun pembeli. Hal-hal penting dalam perdagangan seperti mutu produk dan pemasaran merupakan kunci dalam rangka peningkatan volume perdagangan. Disamping itu perlu juga campur tangan pemerintah dalam menyusun system tata niaga dan distribusi barang agar ada jaminan dan kepastian untuk menciptakan iklim usaha yang berdaya saing.

Jumlah sarana perdagangan di Kabupaten Tojo Una-Una mengalami peningkatan. Peningkatan terjadi pada jenis sarana perdagangan toko, kios dan warung. Sedangkan jumlah pasar tidak mengalami perubahan.

Koperasi sebagai soko guru perekonomian sangat penting peranannya dalam lingkup usaha kecil dan menengah. Dari tahun ke tahun jumlah koperasi di Kabupaten Tojo Una-Una mengalami kenaikan. Pada tahun 2017 ada perubahan jumlah koperasi dibandingkan tahun sebelumnya. Banyaknya koperasi ada 66 unit terdiri atas 6 KUD dan 60 non KUD.

DESCRIPTION

Trade development activities are aimed to improve the city's economy and the welfare of society can ultimately both sellers and buyers. Important issues in trade such as product quality and marketing are main key in increasing trade volume. A support from the government is needed in order to obtain a conducive trade system especially in improving our bargaining.

The amount of the trading facilities in Tojo Una-Una increased. The increase occurred on the type of trade shops, grocery and stalls. While the number of markets has not changed.

The function of cooperative, as the pillar of economic is important for the purpose to small medium fund aid. The number of cooperative in Tojo Una-Una Regency had increased. In 2017 the number of cooperative is not same as previous year. There are 66 units, consist of 6 "KUD" and 60 non "KUD".

Tabel 7.1 Jumlah Perusahaan Menurut Bentuk Badan Hukum di Kabupaten Tojo Una-Una, 2016–2017
Table *Number of Establishments by Type of Business Entity in Tojo Una-Una Regency, 2016–2017*

Tipe Badan Hukum <i>Type of Business Entity</i>	2016	2017
(1)	(2)	(3)
Perseroan Terbatas	32	35
CV/Firma	137	161
Koperasi	4	3
Perorangan	247	561
Lainnya	18	-
Jumlah/Total	438	760

Sumber : Kantor Pelayanan Perizinan Terpadu Daerah Kabupaten Tojo Una-Una
 Source *Regional Integrated Licensing Services of Tojo Una-Una Regency*

Tabel 7.2 Jumlah Sarana Perdagangan Menurut Jenisnya di Kabupaten Tojo Una-Una, 2013–2017
Table Number of Trading Facilities by Type of Facility in Tojo Una-Una Regency, 2013–2017

Sarana Perdagangan Trading Facilities	2013	2014	2015	2016	2017
(1)	(2)	(3)	(4)	(5)	(6)
Pasar Umum	1	1	1	1	3
Pasar Desa	38	46	49	49	48
Toko	50	85	92	34	...
Kios	114	75	39	27	...
Warung	-	6	9	26	...
Rumah Makan/Restoran	13	8	5	13	...
Jumlah/Total	216	221	195	195	51

Sumber: Dinas Koperasi, UMKM dan Perindag Kabupaten Tojo Una-Una

Source: Cooperatives, UMKM and Industry Trade of Tojo Una-Una Regency

Tabel 7.3 Jumlah Koperasi Menurut Jenis Koperasi dan Kecamatan di Kabupaten Tojo Una-Una, 2017
Table Number of of Cooperatives by Type of Cooperative and Subdistrict in Tojo Una-Una Regency, 2017

Kecamatan Subdistrict	KUD	KPN	KOPKAR	KOPPAS	KOPWAN	Lainnya Other	Jumlah Total
(1)	(2)	(3)	(4)	(5)	(6)	(7)	(8)
1. Tojo Barat	0	1	1	0	1	3	6
2. Tojo	1	1	1	0	1	2	6
3. Ulubongka	1	1	0	0	0	0	2
4. Ampana Tete	1	1	1	0	0	6	9
5. Ampana Kota	1	5	0	1	1	6	14
6. Ratolindo	0	3	2	1	3	11	20
7. Una-Una	1	1	0	0	0	1	3
8. Batudaka	0	0	0	0	0	0	0
9. Togeang	0	0	0	0	0	0	0
10. Walea Kepulauan	1	1	0	0	1	1	4
11. Talatak	0	0	0	0	0	0	0
12. Walea Besar	0	0	0	0	0	2	2
Tojo Una-Una	6	14	5	2	7	32	66

Sumber: Dinas Koperasi, UMKM dan Perindag Kabupaten Tojo Una-Una

Source: Cooperatives, UMKM and Industry Trade of Tojo Una-Una Regency

8

HOTEL DAN PARIWISATA

Hotel and Tourism

JUMLAH WISATAWAN MANCANEgara
ATAU ASING DI KABUPATEN
TOJO UNA-UNA TAHUN 2017
SEBANYAK

7 617
WISATAWAN



JUMLAH AKOMODASI HOTEL
DI KABUPATEN TOJO UNA-UNA
DI TAHUN 2017 SEBANYAK

34
HOTEL



**Badan Pusat Statistik
Kabupaten Tojo Una-una**

PENJELASAN TEKNIS

1. **Wisatawan mancanegara** (wisman) ialah setiap pengunjung yang mengunjungi suatu negara di luar tempat tinggalnya, didorong oleh satu atau beberapa keperluan tanpa bermaksud memperoleh penghasilan di tempat yang dikunjungi dan lamanya kunjungan tersebut tidak lebih dari satu tahun (12 bulan). Definisi ini mencakup 2 (dua) kategori wisatawan mancanegara, yaitu :
 - a. Wisatawan (turis) ialah setiap pengunjung seperti definisi di atas yang tinggal paling sedikit 24 jam, akan tetapi tidak lebih dari 1 (satu) tahun di tempat yang dikunjungi, dengan maksud antara lain: berlibur, rekreasi, olah raga, bisnis, menghadiri pertemuan, studi, dan kunjungan dengan alasan kesehatan.
 - b. *Excursionist* ialah setiap pengunjung seperti definisi di atas yang tinggal kurang dari 24 jam di tempat yang dikunjungi (termasuk "Cruise passengers"). *Cruise Passengers* ialah setiap pengunjung yang tiba di suatu negara di mana mereka tidak menginap di akomodasi yang tersedia di negara tersebut,

TECHNICAL NOTES

1. **An International Visitor** is any person visiting a country other than his usual place of residence for any reason other than for earning income in the country visited, and the length of stay is no more than one year (12 months). This definition covers two categories of foreign visitors, namely :
 - a. "Tourist" is any visitor staying for at least 24 hours, but no more than one year, in the country visited, with the intention of visiting, and for any of these purposes: Pleasure, recreation and sports, Business, visiting friends and relatives, missions, attending meetings, conferences, visit for health reasons and study.
 - b. "Excursionist" is any visitor staying less than 24 hours in the country visited including, "Cruise Passengers", i.e. visitors arriving in a country without staying in any accommodation available in the visited country.

GOVERNMENT

misalnya dengan kapal laut.

2. **Rata-rata lama tinggal** adalah rata-rata waktu tinggal wisatawan mancanegara di Indonesia untuk satu kali kunjungan.
 3. Usaha penyediaan akomodasi adalah usaha yang menyediakan pelayanan penginapan yang dapat dilengkapi dengan pelayanan pariwisata lainnya. Usaha penyediaan akomodasi dapat berupa hotel, vila, pondok wisata, bumi perkemahan, persinggahan karavan, dan akomodasi lainnya yang digunakan untuk tujuan pariwisata.
 4. **Hotel** adalah penyediaan akomodasi secara harian berupa kamar-kamar di dalam satu bangunan yang dapat dilengkapi dengan jasa pelayanan makan dan minum, kegiatan hiburan dan atau fasilitas lainnya. Hotel terdiri dari hotel berbintang dan hotel non- bintang.
 5. **Hotel bintang** adalah usaha penyediaan jasa pelayanan penginapan, makan minum serta jasa lainnya bagi umum dengan menggunakan sebagian atau seluruh bangunan. Usaha ini
2. **Average length of stay** is the average stay duration of foreign visitor in Indonesia for one trip.
 3. *The business of providing accommodation is a business that provides specialty services that can be equipped with other tourism services. It includes hotel, villa, cottage, camping, caravan stop, and other accommodation that are used for tourism purposes.*
 4. **Hotel** is a daily supply of accommodation rooms within a building which can be equipped with eating and drinking services, entertainment activities and/or other facilities. Hotel consists of a classified hotel and a non-classified hotel.
 5. **A star hotel** is the business of providing an accommodation, eating and drinking as well as other services for the public by using a building or a part of a building. It is managed commercially and meets specified requirements as a star hotel (including diamonds) set forth

dikelola secara komersial serta memenuhi ketentuan persyaratan sebagai hotel bintang (termasuk berlian) yang ditetapkan dalam surat keputusan instansi yang membinanya. Misalnya hotel bintang lima, hotel bintang empat dan seterusnya.

6. **Tingkat penghunian kamar hotel** adalah persentase banyaknya malam kamar yang dihuni terhadap banyaknya malam kamar yang tersedia.
7. **Rata-rata lamanya tamu menginap** adalah banyaknya malam tempat tidur yang terpakai (malam tamu) dengan banyaknya tamu yang menginap di hotel atau akomodasi lainnya.

in the decree of fostering agency. For example, five star hotel, four star hotel, and so on.

6. **Room occupancy rate** is the number of room-nights occupied divided by the number of room-nights available, multiplied by 100 percent.
7. **Average length of stay** is the number of bed-nights used (guest night) divided by the number of guests coming to spend the night at the accommodation.

ULASAN

Pengembangan pariwisata saat ini makin penting, tidak saja dalam rangka meningkatkan penerimaan daerah, tetapi juga dalam rangka memperluas kesempatan kerja. Kepulauan Togean di Kabupaten Tojo Una-Una merupakan salah satu tujuan pariwisata wisatawan nusantara maupun wisatawan mancanegara.

Banyaknya obyek wisata di Kabupaten Tojo Una-Una tahun 2017, yaitu 64 obyek. Selama tahun 2017 tercatat 12.955 wisatawan datang ke Tojo Una-Una, yang terdiri dari 5.378 wisatawan domestik dan 7.617 wisatawan mancanegara.

Pada tahun 2017, jumlah usaha akomodasi di Kabupaten Tojo Una-Una sebanyak 34 usaha. Semua usaha akomodasi tersebut diklasifikasikan sebagai hotel tidak berbintang. Sedangkan untuk rumah makan/ restoran terdapat 38 usaha yang ada di kabupaten ini

DESCRIPTION

Tourism development recently become important, not only as a source to enhance regency receipts but also to entarge job opportunity. Toge an archipelago in Tojo Una-Una Regency is one of the tourist destinations for domestic and foreign tourist.

Number of recreation object in Tojo Una-Una Regency in 2017 was 64 object. During the year 2017 recorded 12.955 tourist came to the Tojo Una-Una, which consist of 5.378 domestic tourist and 7.617 foreign tourist.

In 2017, number of accommodation establishment in Tojo Una-Una Regency was 34 accommodation. All of the accommodation establishment been classified as non star hotel. Then there are 38 Restaurant around this regency.

8.1 HOTEL

Tabel 8.1.1 Jumlah Akomodasi Hotel di Kabupaten Tojo Una-Una, 2013-2017
Table *Number of Hotel Accomodations in Tojo Una-Una Regency, 2013-2017*

Tahun Year	Hotel Hotel	
	Berbintang Stars	Nonbintang Not Stars
(1)	(2)	(3)
2013	-	...
2014	-	...
2015	-	46
2016	-	46
2017	-	34

Sumber/Source: Survei Perusahaan/Usaha Jasa Akomodasi/Accommodation Services Establishment Survey

8.2 PARIWISATA/TOURISM

Tabel 8.2.1 Jumlah Restoran/Rumah Makan di Kabupaten Tojo Una-Una, 2013-2017
Number of Restaurant in Tojo Una-Una Regency, 2013-2017

Tahun Year	Rumah Makan Restaurant
(1)	(2)
2013	41
2014	42
2015	72
2016	72
2017	38

Sumber : Dinas Kebudayaan dan Pariwisata Kabupaten Tojo Una-Una

Source : *Culture and Tourism Services of Tojo Una-Una Regency*

Tabel 8.2.2 Jumlah Wisatawan Mancanegara dan Domestik di Kabupaten Tojo Una-Una, 2017
Table *Number of International and Domestic Visitors in Tojo Una-Una Regency, 2017*

	Bulan Month	Wisatawan Nusantara Domestic Tourist	Wisatawan Mancanegara Foreign Tourist
	(1)	(2)	(3)
1	Januari	1 050	108
2	Februari	71	117
3	Maret	25	294
4	April	212	239
5	Mei	189	331
6	Juni	33	254
7	Juli	53	510
8	Agustus	226	1 104
9	September	488	651
10	Oktober	1 535	684
11	November	1 640	351
12	Desember	2 095	735
Tojo Una-Una		7 617	5 378

Sumber : Dinas Kebudayaan dan Pariwisata Kabupaten Tojo Una-Una
 Source : *Culture and Tourism Services of Tojo Una-Una Regency*

Tabel 8.2.3 Jumlah Obyek Wisata menurut Jenis dan Kecamatan di Kabupaten Tojo Una-Una, 2017
Table Number Tourist Attraction by Type of Tourist Attraction and Subdistrict in Tojo Una-Una Regency, 2017

Kecamatan Subdistrict	Jenis Obyek Wisata Type Of Tourist Attraction					
	Pantai Beach	Pemandian Air Tawar Freshwater Baths	Air Terjun Waterfall	Danau Lake	Hutan Forest	Situs Sejarah Historical Site
(1)	(2)	(3)	(4)	(5)	(6)	(7)
1 Tojo Barat	3	2	2
2 Tojo	-	1	2	1	..	1
3 Ulubongka	3	1	1	1
4 Ampana Tete	1	1
5 Ampana Kota	1	1	1	1
6 Ratolindo	-	..	1	..	1	..
7 Una-Una	6	..	1	2	..	2
8 Batudaka	4	1
9 Togean	7	1	..	2
10 Walea Kepulauan	2	1	..
11 Talatako	3
12 Walea Besar	4	1	..
Tojo Una-Una	35	6	7	5	4	7

Sumber: Dinas Kebudayaan dan Pariwisata Kabupaten Tojo Una-Una

Source: Culture and Tourism Services of Tojo Una-Una Regency

9

TRANSPORTASI DAN KOMUNIKASI

Transportation and Communication

Panjang Jalan Menurut Jenis Permukaan Jalan (Km) di Kabupaten Tojo Una-Una, 2017

89,46

TANAH

197,02

LAINNYA

327,12

ASPAL

554,55

KERIKIL



PENJELASAN TEKNIS

1. **Kendaraan bermotor** adalah setiap kendaraan yang digerakkan oleh peralatan teknik yang ada pada kendaraan tersebut, biasanya digunakan untuk angkutan orang atau barang di atas jalan raya selain kendaraan yang berjalan di atas rel. Kendaraan bermotor yang dicatat adalah semua jenis kendaraan kecuali kendaraan bermotor TNI/Polri dan Korps Diplomatik.
2. **Mobil penumpang** adalah setiap kendaraan bermotor yang dilengkapi dengan tempat duduk untuk sebanyak-banyaknya delapan orang, tidak termasuk tempat duduk untuk pengemudi, baik dilengkapi atau tidak dilengkapi bagasi.
3. **Mobil bis** adalah setiap kendaraan bermotor yang dilengkapi dengan tempat duduk untuk lebih dari delapan orang, tidak termasuk tempat duduk untuk pengemudi, baik dilengkapi atau tidak dilengkapi bagasi.
4. **Mobil truk** adalah setiap kendaraan bermotor yang digunakan untuk angkutan barang, selain mobil

TECHNICAL NOTES

1. **Motor vehicles** are any kind of vehicles motorized by machine set up in those vehicles, they are usually used for transporting peoples or goods on roads except vehicles moving along a railway line. The data cover all kinds of motor vehicles except those belong to Indonesia Army Force Indonesian State Police and Diplomatic Corps.
2. **Passenger cars** are any motor vehicles with no more than eight seats, excluding seat for driver, it can be with or without hoot.
3. **Train** is a coach or a number of coaches joined together, moving along a railway line. It can be passenger train or freight train.
4. **Passenger kilometer** is total kilometers of all departing passenger. This measurement is

GOVERNMENT

penumpang, mobil bis dan kendaraan bermotor roda dua.

the sum of distance between the place of origin and the place of destination taken by all passengers.

5. **Telekomunikasi** adalah setiap pemancaran, pengiriman dan atau penerimaan dari setiap informasi dalam bentuk tanda-tanda, isyarat, tulisan, gambar, suara dan bunyi melalui sistem kawat, optik, radio atau sistem elektromagnetik lainnya.

5. **Mean distance of journey per passenger** is mean distance taken by each passenger or total of passenger-kilometer divided by the number of departing passengers.

6. **Jaringan telekomunikasi** adalah rangkaian perangkat telekomunikasi dan kelengkapannya yang digunakan dalam bertelekomunikasi.

6. **Ship call** is a ship arriving at a port either for mooring or berthing.

ULASAN

Jalan merupakan prasarana pengangkutan darat yang penting untuk memperlancar kegiatan perekonomian. Dengan makin meningkatnya usaha pembangunan maka akan menuntut peningkatan jalan untuk memudahkan mobilitas penduduk dan memperlancar lalu lintas barang dari satu daerah ke daerah lain.

Panjang jalan di wilayah Kabupaten Tojo Una-Una pada tahun 2017 adalah 1.168,15 kilometer. Berdasarkan jenis permukaannya, jalan tersebut terbagi menjadi 327,12 km diaspal, 554,55 km kerikil, 89,46 km tanah dan 197,02 km lainnya.

Transportasi merupakan salah satu hal yang penting dalam perkembangan Kabupaten Tojo Una-Una. Seiring dengan meningkatnya jumlah penduduk Kabupaten Tojo Una-Una maka kebutuhan akan transportasi akan meningkat pula.

Jenis transportasi di Kabupaten Tojo Una-Una meliputi darat, laut dan udara. Angkutan udara menghubungkan ibukota Kabupaten Tojo Una-Una dengan Kota Palu, Luwuk dan Gorontalo.

DESCRIPTION

One of the important infrastructures supporting economic activities is the availability of roads. Improvement in all aspects of economic development requires more improvement in transportation, especially in road development. This development is intended to facilitate population mobility and distributive trade from one region to another region.

The total road length of Tojo Una-Una Regency in 2017 was 1.168,15 kilometres. By type of road surface the total road length devined 327,12 kilometres was road surfaceare asphalt, 554,55 kilometers gravel, 89,46 kilometers land and 197,02 kilometres others.

Transportation is one of the things that are important in the development of Tojo Una-Una Regency. Along with the increasing population of the Tojo Una-Una Regency, a need for transport will increase as well.

Modes of transportation in Tojo Una-Una Regency include land, sea and air. Air transportation is used to connect capital city of Tojo Una-Una Regency with Palu city, Luwuk and Gorontalo.

9.1 TRANSPORTASI

Tabel 9.1.1 Panjang Jalan Menurut Pemerintahan yang Berwenang Mengelolanya di Kabupaten Tojo Una-Una (Km), 2012-2017
Table Length of Roads by Level of Government Authority in Tojo Una-Una Regency (Km), 2012-2017

Kategori Pengelola Level of Authority	2012	2013	2014	2015	2016	2017
(1)	(2)	(3)	(4)	(5)	(6)	(7)
1 Jalan Negara	190,00	190,00	190,00	-*	-	-
2 Jalan Propinsi	66,00	66,00	66,00	-*	-	-
3 Jalan Kabuapten	1 977,01	1 983,71	1 983,71	1 168,14*	1 168,15	1 168,15
Jumlah/Total	2 233,01	2 239,71	2 239,71	1 168,14*	1 168,15	1 168,15

Sumber: Dinas Pekerjaan Umum Kabupaten Tojo Una-Una

Source: Public Work Services of Tojo Una-Una Regency

*) Angka perbaikan karena ada pendataan ulang pada tahun 2016

Tabel 9.1.2 Panjang Jalan Menurut Jenis Permukaan Jalan di Kabupaten Tojo Una-Una (Km), 2013-2017
Length of Roads by Type of Road Surface in Tojo Una-Una Regency (Km), 2013- 2017

Jenis Permukaan Jalan <i>Type of Road Surface</i>		2013	2014	2015	2016	2017
(1)	(2)	(3)	(4)	(5)	(5)	
1	Diaspal	149,16	168,06	286,93	315,90	327,12
2	Kerikil	768,22	774,92	534,06	564,79	554,55
3	Tanah	1 066,33	1 040,73	236,65	89,84	89,46
4	Lainnya	-	-	110,50	198,12	197,02
Jumlah/Total		1 983,71	1 983,71	1 168,14	1 168,15	1 168,15

Sumber: Dinas Pekerjaan Umum Kabupaten Tojo Una-Una

Source: *Public Work Services of Tojo Una-Una Regency*

Tabel 9.1.3 Panjang Jalan Menurut Kondisi Jalan di Kabupaten Tojo Una-Una (Km), 2013-2017
Table
Length of Roads by Condition in Tojo Una-Una Regency (Km), 2013- 2017

Kondisi Jalan Road Condition		2013	2014	2015	2016	2017
(1)	(2)	(3)	(4)	(5)	(6)	
1	Baik	120,41	139,31	457,89	531,83	558,05
2	Sedang	462,12	462,12	22,80	34,53	34,53
3	Rusak	563,65	554,20	428,49	362,18	352,10
4	Rusak Berat	837,53	828,08	259,06	239,61	223,47
Jumlah/Total		1 977,01	1 983,71	1 168,14	1 168,15	1 168,15

Sumber: Dinas Pekerjaan Umum Kabupaten Tojo Una-Una

Source: Public Work Services of Tojo Una-Una Regency

Tabel 9.1.4 Jumlah Keagenan, Armada dan Penumpang Angkutan Darat, 2015-2017
Number of agent, armada and passenger, 2015-2017

Uraian		2015	2016	2017
<i>Description</i>				
(1)	(2)	(3)	(4)	
1.	Agen	6	7	7
2.	Armada	32	38	43
3.	Jumlah Penumpang	147 320	189 820	201 031

Sumber : Dinas Perhubungan Kabupaten Tojo Una-Una
 Source : Department of Transportation Tojo Una-Una

9.2 KOMUNIKASI

Tabel 9.2.1 Jumlah Kantor Pos Pembantu Menurut Kecamatan di Kabupaten Tojo Una-Una, 2017
Table Number of Auxiliary Post Office by Subdistrict in Tojo Una-Una Regency, 2017

Kecamatan Subdistrict		Jumlah Kantor Pos Total of Post Office
(1)		(2)
1.	Tojo Barat	-
2.	Tojo	1
3.	Ulubongka	-
4.	Ampana Tete	1
5.	Ampana Kota	-
6.	Ratolindo	1
7.	Una-Una	1
8.	Batudaka	-
9.	Togean	-
10.	Walea Kepulauan	-
11.	Talatako	-
12.	Walea Besar	-
Jumlah/Total		4

Sumber : Kantor Pos Cabang Ampana
 Source : Branch Post Office ampana

Tabel 9.2.2 Banyaknya Surat, Warkat/Kartu Pos, Paket Pos dan Wesel, 2017
Table *Number of Post Object Traffic, 2017*

Jenis Benda Pos <i>Type of Post Object</i>	Surat <i>Letters</i> (units)	Warkat Pos/Kar tu Pos	Paket Pos	Wesel Pos	
				Banyaknya <i>Number</i> (units)	Nilainya <i>Value</i> (000 Rp)
-1	-2	-3	-4	-5	-6
1. Diterima Dalam Negeri	26 655	-	28 715	28 320	13 540 000
2. Diterima dari Luar Negeri	29	23	824	14 160	8 203 735
3. Dikirim Dalam Negeri	6 785	-	3 731	56 640	32 463 750
4. Dikirim ke Luar Negeri	25	37	6	7 082	720 000

Sumber : Kantor Pos Cabang Ampana
Source: Branch Post Office ampana

10

KEUANGAN DAERAH DAN HARGA

Local Finance and Price

**PENDAPATAN ASLI DAERAH KABUPATEN TOJO UNA-UNA
PADA TAHUN 2017 SEBESAR Rp. 74.774.393.224,26**



**TOTAL PENDAPATAN PEMERINTAH
KABUPATEN TOJO UNA-UNA
PADA TAHUN 2017
SEBESAR Rp. 960.685.683.120,26**

PENJELASAN TEKNIS

1. Realisasi Penerimaan dan Pengeluaran Pemerintah Kabupaten adalah realisasi/perhitungan APBD Kabupaten pada tiap tahun anggaran.
2. **Pendapatan Asli Daerah (PAD)** adalah pendapatan yang diperoleh daerah yang dipungut berdasarkan peraturan daerah sesuai dengan peraturan perundang-undangan, guna keperluan daerah yang bersangkutan dalam membiayai kegiatannya.
3. **Dana Perimbangan** adalah dana yang bersumber dari pendapatan APBN yang dialokasikan kepada Daerah untuk mendanai kebutuhan daerah dalam rangka pelaksanaan desentralisasi.
4. **Lain-lain Pendapatan yang Sah** adalah pendapatan lainnya dari pemerintah pusat dan atau dari instansi pusat, serta dari daerah lainnya.

TECHNICAL NOTES

1. *Actual revenue and expenditure of Provincial Government is the realization/provincial budget calculations for every fiscal year.*
2. **Original Local Government Revenue** is revenue that withheld based on local regulations in accordance with the legislation, for the purposes of financing their activities.
3. **Balanced Budget** is the fund coming from the state budget that allocated to regions to fund their needs in the context of decentralization.
4. **Other Legal Revenue** is other income that coming from the central government and or from the central agencies, as well as from other local government.

ULASAN

DESCRIPTION

Dalam mengelola anggaran dan belanja daerah dianut suatu sistim anggaran yang berimbang dan dinamis. Sistim berimbang berarti terdapat keseimbangan antara penerimaan dan pengeluaran, sedangkan sistim dinamis berarti terjadi peningkatan tabungan pemerintah.

The budgetary program and regional expenditure management was kept to take the dynamic and balanced, budget system. The balanced system means a balance between receipts and expenditures, while the dynamic system means there was an additional government savings.

Realisasi penerimaan pendapatan daerah Kabupaten Tojo Una-Una tahun 2017 sebesar 960.685.683.120,26 rupiah. Sedangkan realisasi pengeluaran belanja daerah pada tahun anggaran 2017 tercatat 975.349.827.728,64 ribu rupiah.

Budgetary realization of the regional revenue in the budgetary year 2017 recorded 960.685.683.120,26 thousand rupiahs,. While expenditure realization in budgetary year 2017 by 975.349.827.728,64 rupiahs.

Dalam usaha mengetahui tingkat pendapatan penduduk dan mengukur tingkat konsumsi masyarakat dibutuhkan data-data di sektor ekonomi antara lain adalah data perkembangan tingkat harga. Fluktuasi harga di pasar merupakan salah satu indikator utama dalam menggambarkan stabilitas perekonomian suatu daerah. Berdasarkan data tersebut dapat dilihat keseimbangan antara penawaran (*supply*) dengan permintaan (*demand*) barang dan jasa pada saat tertentu.

As measurement of income rate and consumption by people needed data of economic sector, such as data trend of prices rate. The prices fluctuation in market is one of the main indicators to illustrate a region economy stabilization. From the data, even be able to see balance between supply and demand of goods and services on fixed times.

10.1 KEUANGAN DAERAH/LOCAL FINANCE

Tabel 10.1.1 Realisasi Pendapatan Pemerintah Kabupaten Tojo Una-Una Menurut Jenis Pendapatan (rupiah), 2017
Table Actual Revenues of Government of Tojo Una-Una Regency by Source of Revenues (rupiahs), 2017

Jenis Pendapatan Source of Revenues		2017
(1)		(2)
1.	Pendapatan Asli Daerah (PAD)/Original Local Government Revenue	74 774 393 224,26
1.1	Pajak Daerah/Local Taxes	10 131 458 230,00
1.2	Retribusi Daerah/Rebtributions	1 488 387 310,00
1.3	Hasil Perusahaan Milik Daerah dan Pengelolaan Kekayaan Daerah yang Dipisahkan <i>Income of Regional Gov. Corporate and Management of Separated Reg. Gov. Wealth</i>	2 190 303 580,00
1.4	Lain-lain PAD yang Sah/Other Original Local Gov. Revenue	60 964 244 104,26
2.	Dana Perimbangan/Balanced Budget	750 356 885 746,00
2.1	Bagi Hasil Pajak/Tax Sharing	8 626 719 205,00
2.2	Bagi Hasil Bukan Pajak/Sumber Daya Alam/Non Tax/Natural Resources Sharing	16 308 616 877,00
2.3	Dana Alokasi Umum <i>General Allocation Funds</i>	551 607 986 000,00
2.4	Dana Alokasi Khusus <i>Special Allocation Funds</i>	173 813 563 164,00
3	Lain-lain Pendapatan yang Sah/Other Legal Revenue	135 554 404 150,00
3.1	Pendapatan Hibah/Grants	1 125 508 163,00
3.2	Dana Darurat/Emergency Funds	0
3.3	Dana Bagi Hasil Pajak dari Kabupaten dan Pemerintah Daerah Lainnya/tax sharing from province and other local governments	21 435 108 987,00
3.4	Dana Penyesuaian dan Otonomi Daerah <i>Autonomous Region and Balancing Funds</i>	112 753 787 000,00
3.5	Bantuan Keuangan dari Kabupaten atau Pemerintah Daerah Lainnya/financial assistance from province and other local governmentgovernments	240 000 000,00
3.6	Lainnya/Other Funds	0
Jumlah/Total		960 685 683 120,26

Catatan/Note: ¹ Data APBD

Sumber/Source: Survei Statistik Keuangan Daerah/Financial Statistics of Provincial Government Survey

Tabel 10.1.2 Realisasi Pengeluaran Pemerintah Kabupaten Tojo Una-Una Menurut Jenis Pendapatan (rupiah), 2017
Actual Revenues of Government of Tojo Una-Una Regency by Source of Revenues (rupiahs), 2017

Jenis Belanja Kind of Expenditures		2017
(1)		(5)
1.	Belanja Tidak Langsung Indirect Expenditure	461 956 021 236,64
1.1	Belanja Pegawai/Personnel expenditure	282 654 017 097,00
1.2	Belanja Bunga/Repayments	-
1.3	Belanja Subsidi/Subsidies Expenditure	296 237 700,00
1.4	Belanja Hibah/Grant	8 055 188 800,00
1.5	Belanja Bantuan Sosial Social Expenditure	6 038 000 000,00
1.6	Belanja Bagi Hasil kepada Provinsi/Kabupaten/Kota Sharing Fund Expenditure to Provincial/Subdistrict/City and Village Government	763 232 410,00
1.7	Belanja Bantuan Keuangan kepada Provinsi/ Kabupaten/ Kota dan Pemerintah Desa Financial Assistance Expenditure to Provincial/ Subdistrict/City and Village Government	164 082 870 928,00
1.8	Belanja Tidak Terduga Unpredicted Expenditure	66 474 301,64
2.	Belanja Langsung Direct Expenditure	513 393 806 492,00
2.1	Belanja Pegawai/Personnel expenditure	77 055 296 425,00
2.2	Belanja Barang dan Jasa Goods and Services Expenditure	223 408 816 979,00
2.3	Belanja Modal Capital expenditure	212 929 693 088,00
Jumlah/Total		975 349 827 728,64

Catatan/Note: ¹ Data APBD

Sumber/Source: Survei Statistik Keuangan Daerah/Financial Statistics of Provincial Government Survey

10.2 HARGA/PRICE

Tabel 10.2.1 Rata-Rata Harga Eceran 9 Bahan Pokok di Ibu Kota Kabupaten, 2015-2017
Average of Retail Price by 9 Basic Foodstuff in Regency Capital, 2015-2017

Jenis Barang <i>Item of Goods</i>	Satuan <i>Unit</i>	Tahun / Year		
		2015	2016	2017
(1)	(2)	(3)	(4)	(5)
1. Beras	Kg	10 000	10 400	10 500
2. Minyak Goreng	Liter	13 000	13 700	11 000
3. Gula Pasir	Kg	16 500	15 700	16 000
4. Daging				
a. Ikan	Kg	30 000	30 000	40 000
b. Ayam	Kg	50 000	50 000	63 000
c. Sapi	Kg	100 000	100 000	10 000
5. Telur	Kg	21 000	21 750	23 300
6. Susu	Kaleng	11 000	11 000	11 000
7. Jagung	Kg	3 500	3 500	5 000
8. Minyak Tanah	Liter	11 000	11 275	13 100
9. Garam	250 gr	2 000	2 000	2 250

Sumber : Badan Pusat Statistik Kabupaten Tojo Una-Una
 Source : BPS-Statistic Office of Tojo Una-Una

11

PENGELUARAN PENDUDUK DAN KONSUMSI MAKANAN



Rata-rata pengeluaran perkapita
untuk **Padi-Padian** sebesar

Rp 72.872

Rata-rata pengeluaran perkapita
untuk **Ikan** sebesar

Rp 44.447

Rata-rata pengeluaran perkapita
untuk **Makanan dan Minuman jadi**
sebesar

Rp 107.482

Rata-rata pengeluaran perkapita
untuk **Rokok** sebesar

Rp 75.342



PENJELASAN TEKNIS

1. **Pengeluaran rata-rata per kapita** adalah biaya yang dikeluarkan untuk konsumsi semua anggota rumah tangga selama sebulan baik yang berasal dari pembelian, pemberian maupun produksi sendiri dibagi dengan banyaknya anggota rumah tangga dalam rumah tangga tersebut.

TECHNICAL NOTES

1. ***Per capita Average Expenditure*** is the cost spent for all household members consumption during the month, whether from purchasing, giving or own production, divided by the number of household members in the household.

<https://tojouanakab.bps.go.id>

ULASAN

Tingkat ketersediaan pangan suatu daerah dapat ditinjau dari kecukupan gizi, angka kecukupan gizi yang dianjurkan pada Widyakarya Pangan dan Gizi V (1993) sekitar 2.150 kalori/kapita/hari, untuk protein sekitar 46,20 gram/kapita/hari, dan untuk lemak minimum setara 10 persen dan maksimum 25 persen dari energi.

Pengeluaran per kapita digolongkan menjadi pengeluaran makanan dan pengeluaran bukan makanan. Pada tahun 2017 pengeluaran per kapita untuk konsumsi makanan rata-rata di Kabupaten Tojo Una-Una sebesar Rp 437.134. Sedangkan pengeluaran kelompok non makanan mencapai Rp 310.017.

DESCRIPTION

A regional food availability level can be reflected by nutrient sufficiency. The nutrient sufficiency that recommended by Fifth Food and Nutrient Workshop (1993) is around 2,150 calories/capita/day, protein is around 46,20 gram/capita/day, fat is around minimum 10 percent and maximum 25 percent of energy.

Per capita expenditure is classified into food and non food consumption. In 2017, the average consumption of food per capita in Tojo Una-Una Regency is 437.134 rupiahs, whereas non food group consumption per capita reached 310.017 rupiahs.

Tabel 11.1 **Persentase Penduduk Menurut Golongan Pengeluaran Per Kapita Sebulan di Kabupaten Tojo Una-Una, 2017**
Percentage of Population by Expenditure Per Capita Per Month Class in Tojo Una-Una Regency, 2017

Golongan Pengeluaran <i>Expenditure Class</i> (rupiah)	Persentase Penduduk <i>Percentage of Population</i>
(1)	(2)
< 150 000	0,00
150 000–199 999	0,00
200 000–299 999	2,54
300 000–499 999	29,32
500 000–749 999	33,27
750 000–999 999	14,59
1 000 000–1 499 999	13,78
> 1500 000	6,50
Jumlah/Total	100,00

Sumber: Survei Sosial Ekonomi Nasional, Maret
 Source: *March National Socio Economic Survey*

Tabel 11.2 Rata-rata Pengeluaran dan Persentase Rata-rata Pengeluaran Per Kapita Sebulan Menurut Kelompok Makanan di Kabupaten Tojo Una-Una, 2017
Average Expenditure and Percentage of Average Expenditure Per Capita Per Month by Food Group in Tojo Una-Una Regency, 2017

Kelompok Makanan <i>Food Group</i>	Rata-rata Pengeluaran <i>Average Expenditure</i> (rupiah)	Persentase Rata-rata <i>Percentage of</i> <i>Average Expenditure</i>
(1)	(2)	(3)
Padi-padian/ <i>Cereals</i>	72 872	16,67
Umbi-umbian/ <i>Tubers</i>	6 718	1,54
Ikan/Udang/Cumi/Kerang <i>Fish/Prawn/Squid/Clam</i>	44 447	10,17
Daging/ <i>Meat</i>	7 951	1,83
Telur dan susu/ <i>Eggs and milk</i>	17 354	3,97
Sayur-sayuran/ <i>Vegetables</i>	32 462	7,43
Kacang-kacangan/ <i>Legumes</i>	4 292	0,98
Buah-buahan/ <i>Fruits</i>	15 860	3,63
Minyak dan Kelapa/ <i>Oil and Coconut</i>	12 489	2,86
Bahan minuman/ <i>Beverage stuffs</i>	21 943	5,02
Bumbu-bumbuan/ <i>Spices</i>	10 181	2,33
Konsumsi lainnya/ <i>Miscellaneous food items</i>	7 741	1,77
Makanan dan minuman jadi <i>Prepared food and beverages</i>	107 482	24,59
Rokok/ <i>Cigarette</i>	75 342	17,24
Jumlah/Total	437 134	100

Sumber: Survei Sosial Ekonomi Nasional, Maret
 Source: March National Socio Economic Survey

Tabel 11.3 Rata-rata Pengeluaran dan Persentase Rata-rata Pengeluaran Per Kapita Sebulan Menurut Kelompok Bukan Makanan di Kabupaten Tojo Una-Una, 2017
Average Expenditure and Percentage of Average Expenditure Per Capita Per Month by Non-Food Group in Tojo Una-Una Regency, 2017

Kelompok Bukan Makanan Non-Food Group	Rata-rata Pengeluaran Average Expenditure (rupiah)	Persentase Rata-rata Pengeluaran Percentage of Average Expenditure
(1)	(2)	(3)
Perumahan dan fasilitas rumah tangga/ <i>Housing and household facility</i>	156 911	50,61
Aneka barang dan jasa/ <i>Goods and services</i>	58 916	19,00
Pakaian, alas kaki, dan tutup kepala <i>Clothing, footwear, and headgear</i>	21 837	7,04
Barang yang tahan lama/ <i>Durable goods</i>	32 650	10,53
Pajak, pungutan, dan asuransi <i>Taxes and insurances</i>	22 839	7,37
Keperluan pesta dan upacara <i>Parties and ceremonies</i>	16 866	5,44
Jumlah/Total	310 017	100

Sumber: Survei Sosial Ekonomi Nasional, Maret

Source: March National Socio Economic Survey



PDRB Tojo Una-una Bersumber dari Kategori yang lain



PDRB Tojo Una-una Bersumber dari Kategori [A] Pertanian, Kehutanan dan Perikanan

TOJO UNA-UNA MENGALAMI PERLAMBATAN PERTUMBUHAN EKONOMI



PENJELASAN TEKNIS

1. Penghitungan statistik neraca nasional mengikuti buku petunjuk yang diterbitkan oleh Perserikatan Bangsa Bangsa (PBB) dikenal sebagai Sistem Neraca Nasional (SNN). SNN adalah rekomendasi internasional tentang bagaimana menyusun ukuran aktivitas ekonomi yang sesuai dengan standar neraca baku yang didasarkan pada prinsip-prinsip ekonomi. Rekomendasi yang dimaksud dinyatakan dalam sekumpulan konsep, definisi, klasifikasi, dan aturan neraca yang disepakati secara internasional dalam mengukur indikator tertentu seperti Produk Domestik Bruto (PDB). Salah satu bentuk adaptasi pencatatan statistik nasional adalah melakukan perubahan tahun dasar PDB Indonesia dari tahun 2000 ke 2011. Perubahan tahun dasar PDB dilakukan seiring dengan mengadopsi rekomendasi PBB yang tertuang dalam Sistem Neraca Nasional 2008 (SNA 2008).
2. Produk Domestik Bruto pada tingkat nasional serta Produk Domestik Regional Bruto (PDRB) pada tingkat regional (Kabupaten) menggambarkan kemampuan suatu

TECHNICAL NOTES

1. *The method used to estimate national accounts statistics is based on the standard guidelines formed by United Nation known as System of National Accounts (SNA). SNA is the internationally agreed standard set of recommendations on how to compile measures of economic activity in accordance with strict accounting conventions based on economic principles. The recommendations are expressed in term of a set of concepts, definitions, classifications and accounting rules that comprise the internationally agreed standard for measuring indicators such as Gross Domestic Product (GDP). One of the improvement in the national statistical system is to rebase GDP form base year 2000 to 2011 in order to capture current economic condition. It is in line with the United Nations (UN) recommendation on 2008 SNA.*
2. *The basic measure of the value added arising from economic activity is known as Gross Domestic Product at the national level and Gross Regional Domestic Product*

GOVERNMENT

wilayah untuk menciptakan nilai tambah pada suatu waktu tertentu. Untuk menyusun PDB maupun PDRB digunakan 2 pendekatan, yaitu lapangan usaha dan pengeluaran. Keduanya menyajikan komposisi data nilai tambah dirinci menurut sumber kegiatan ekonomi (lapangan usaha) dan menurut komponen penggunaannya. PDB maupun PDRB dari sisi lapangan usaha merupakan penjumlahan seluruh komponen nilai tambah bruto yang mampu diciptakan oleh sektor-sektor ekonomi atas berbagai aktivitas produksinya. Sedangkan dari sisi pengeluaran menjelaskan tentang penggunaan dari nilai tambah tersebut.

3. PDB menurut lapangan usaha mengalami perubahan klasifikasi dari 9 lapangan usaha menjadi 17 lapangan usaha. PDB menurut lapangan usaha dirinci menurut total nilai tambah dari seluruh sektor ekonomi yang mencakup lapangan usaha Pertanian, Kehutanan, dan Perikanan; Pertambangan dan Penggalian; Industri Pengolahan; Pengadaan Listrik dan Gas; Pengadaan Air, Pengelolaan Sampah, Limbah dan Daur Ulang; Konstruksi; Perdagangan Besar dan Eceran,

(GRDP) at the regional level (provinces/regencies/municipalities). To compile these statistics, two approaches have been used, i.e. "production approach" and "expenditure approach". The first approach is to measure value added produced by various kinds of economic activities, while the second approach is to measure final uses of the country's output. In other words, GDP/GRDP is the sum of total value added produced by all economic industries (activities) and the way of using it.

3. *GDP by industry classification changes from 9 sectors to 17 industries. GDP by industry is classified by types of economic activities such as Agriculture, Forestry and Fishing; Mining and Quarrying; Manufacturing; Electricity and Gas; Water supply, Sewerage, Waste Management and Remediation Activities; Construction; Wholesale and Retail Trade; Repair of Motor Vehicles and Motorcycles; Transportation and Storage; Accommodation and Food Service Activities; Information and*

Reparasi Mobil dan Sepeda Motor; Transportasi dan Pergudangan; Penyediaan Akomodasi dan Makan Minum; Informasi dan Komunikasi; Jasa Keuangan dan Asuransi; Real Estat; Jasa Perusahaan; Administrasi Pemerintahan, Pertahanan dan Jaminan Sosial Wajib; Jasa Pendidikan; Jasa Kesehatan dan Kegiatan Sosial; dan Jasa lainnya.

Communication; Financial and Insurance Activities; Real Estate Activities; Business Activities; Public Administration; Defence and Compulsory Social Security; Education; Human Health and Social Work Activities; and Other Services Activities.

4. PDB menurut pengeluaran mengalami perubahan klasifikasi dimana pengeluaran konsumsi Lembaga Non Profit yang Melayani Rumah Tangga (LNPR) yang sebelumnya termasuk bagian dari pengeluaran konsumsi rumah tangga menjadi komponen terpisah. Sehingga klasifikasi PDB menurut pengeluaran dirinci menjadi 7 komponen yaitu komponen pengeluaran konsumsi rumah tangga, pengeluaran konsumsi LNPR, pengeluaran konsumsi pemerintah, pembentukan modal tetap bruto, perubahan inventori, ekspor barang dan jasa, dan impor barang dan jasa.

4. *GDP by expenditure classification changes where consumption expenditure Non-profit Institutions Serving Households (NPISH) previously included as part of household consumption expenditure is taken out into separate component. So that, GDP by type of expenditures is classified into: household consumption expenditure, NPISH consumption expenditure, government consumption expenditure, gross fixed capital formation, changes in inventories, exports of goods and services, and imports of goods and services.*

5. Pengeluaran konsumsi rumah tangga mencakup berbagai pengeluaran konsumsi akhir rumah tangga atas barang dan jasa untuk memenuhi kebutuhan individu

5. *Household consumption expenditures consist of expenditures incurred by households, which are used for both individual or collective needs.*

GOVERNMENT

ataupun kelompok secara langsung. Pengeluaran rumah tangga di sini mencakup makanan dan minuman selain restoran; pakaian, alas kaki dan jasa perawatannya; perumahan dan perlengkapan rumah tangga; kesehatan dan pendidikan; transportasi dan komunikasi; restoran dan hotel serta lainnya.

6. Pengeluaran Konsumsi Pemerintah terdiri dari Pengeluaran Konsumsi Individu dan Pengeluaran Konsumsi Kolektif. Barang dan jasa individu merupakan barang dan jasa privat, dimana ciri-ciri barang privat adalah
a) Scarcity, yaitu ada kelangkaan/keterbatasan dalam jumlah; b) Excludable consumption, yaitu konsumsi suatu barang dapat dibatasi hanya pada mereka yang memenuhi persyaratan tertentu (biasanya harga); c) Rivalrous competition, yaitu konsumsi oleh satu konsumen akan mengurangi atau menghilangkan kesempatan pihak lain untuk melakukan hal serupa. Contoh barang dan jasa yang dihasilkan pemerintah dan tergolong sebagai barang dan jasa individu adalah jasa pelayanan kesehatan pemerintah di rumah sakit/puskesmas dan jasa pendidikan di sekolah/universitas negeri. Sedangkan barang dan jasa

Household consumptions are classified into food and beverages other than restaurants; clothing, footwear, and related maintenance services; housing and household equipment; health and education; transport and communication; restaurants and hotels; and others.

6. *Government consumption expenditure consists of Individual Consumption Expenditure and Collective Consumption Expenditure. Individual goods and services are private goods and services, which the characteristics of private goods is a) Scarcity, that there is a scarcity/limited in number; b) Excludable consumption, the consumption of goods can be limited only to those who meet certain requirements (usually the price); c) Rivalrous competition, ie consumption by the consumer will reduce or eliminate the chance of another party to do so. Examples of goods and services produced by government and classified as goods and services of individuals is the government health services in hospitals/health centers and education services in schools/universities. Collective goods and services equivalent to*

kolektif ekuivalen dengan barang publik yang memiliki ciri a) Non rivalry, yaitu penggunaan satu konsumen terhadap suatu barang tidak mengurangi kesempatan konsumen lain untuk juga mengkonsumsi barang tersebut; b) Non excludable, yaitu apabila suatu barang publik tersedia, maka tidak ada yang dapat menghalangi siapapun untuk memperoleh manfaat dari barang tersebut atau dengan kata lain setiap orang memiliki akses ke barang tersebut. Contoh barang dan jasa yang dihasilkan pemerintah dan tergolong sebagai barang dan jasa kolektif adalah jasa pertahanan yang dilakukan TNI dan keamanan yang dilakukan kepolisian.

public goods characterized by a) Non-rivalry, namely the use of a consumer for an item does not reduce the chance of another consumer to also consume goods; b) Non-excludable, i.e. when a public good available, then nothing can hinder anyone to benefit from the goods or in other words everyone has access to the goods. Examples of goods and services produced by government and classified as collective goods and services is carried military defense services and the police's security.

7. Pembentukan Modal Tetap Bruto (PMTB) mencakup pengadaan, pembuatan, dan pembelian barang modal. Barang modal dimaksud adalah barang-barang yang digunakan untuk proses produksi, tahan lama atau yang mempunyai umur pemakaian lebih dari satu tahun seperti bangunan, mesin-mesin dan alat angkutan. Termasuk pula di sini perbaikan besar (berat) yang sifatnya memperpanjang umur atau mengubah bentuk atau kapasitas barang modal tersebut.

7. *Gross Fixed Capital Formation (GFCF) includes procurement, manufacture, and the purchase of capital goods. Capital goods are goods which are used for the production process, durable or have a service life of more than one year such as buildings, machinery, and transportation equipment. Including here: huge improvement that are to extend the life or changing the shape or the capacity of the capital goods. Capital expenditures for military purposes*

GOVERNMENT

Pengeluaran barang modal untuk keperluan militer juga dicakup sebagai PMTB. Klasifikasi komponen PMTB dibagi menjadi 6 sub komponen yaitu Konstruksi; Mesin dan Peralatan; Kendaraan; Peralatan Lainnya; Cultivated Biological Resources (CBR) dan Produk Kekayaan Intelektual.

8. Ekspor barang dan jasa merupakan transaksi perdagangan barang dan jasa dari penduduk (residen) ke bukan penduduk (nonresiden). Impor barang dan jasa adalah transaksi perdagangan dari bukan penduduk ke penduduk. Ekspor atau impor barang terjadi pada saat terjadi perubahan hak kepemilikan barang antara penduduk dengan bukan penduduk (dengan atau tanpa perpindahan fisik barang tersebut). Pada PDB dengan tahun dasar 2011, ekspor dan impor barang dirinci menjadi nonmigas dan migas.
 9. Produk Domestik Bruto maupun agregat turunannya disajikan dalam 2 (dua) versi penilaian, yaitu atas dasar “harga berlaku” dan atas dasar “harga konstan”. Disebut sebagai harga berlaku karena seluruh agregat dinilai dengan menggunakan harga pada tahun
- are also covered as GFCF. GFCF component are classified into six sub-components: Construction; Machinery and Equipment; vehicle; Other equipment; Cultivated Biological Resources (CBR) and Intellectual Property Product.*
8. *Exports of goods and services consist of transactions of goods and services from residents to non-residents. Imports of goods and services consist of transaction of goods and services from non-residents to residents. Exports and imports of goods occur when there are changes in ownership of goods between residents and non-residents (with or without physical movements of goods across frontiers). On the GDP at 2011 basic year, exports and imports of goods specified into non oil and gas and oil and gas.*
 9. *GDP and its aggregations are presented in two forms: at current market prices and at constant base year market prices. In presenting current market prices, all aggregates are valued at current market prices, while base year constant market prices are shown*

berjalan, sedangkan harga konstan penilaiannya didasarkan kepada harga satu tahun dasar tertentu, dalam publikasi ini digunakan harga tahun 2011.

by valuing all aggregates at fixed base year prices. Year of 2011 is used as the base year in this publication.

10. Laju pertumbuhan Produk Domestik Bruto diperoleh dari perhitungan PDB atas dasar harga konstan. Diperoleh dengan cara mengurangi nilai PDB pada tahun ke-n terhadap nilai pada tahun ke n-1 (tahun sebelumnya), dibagi dengan nilai pada tahun ke n-1, dikalikan dengan 100 persen. Laju pertumbuhan menunjukkan perkembangan agregat pendapatan dari satu waktu tertentu terhadap waktu sebelumnya.

10. Growth rate of Gross Domestic Product is derived from GDP at constant market prices. It is obtained by subtracting the value of GDP year n with the value of GDP year n-1, divided by the value of GDP year n-1 then multiplied by 100 percent. The growth rate of GDP explains the income growth during the given period.

ULASAN

DESCRIPTION

Produk Domestik Regional Bruto merupakan salah satu indikator perekonomian yang dapat digunakan sebagai bahan penentuan kebijakan pembangunan khususnya dalam bidang perekonomian dan bahan evaluasi pembangunan ekonomi regional.

Pertumbuhan ekonomi secara nasional maupun regional mengalami perubahan akibat berbagai perubahan skala ekonomi, teknologi, dan SDM dalam memproduksi barang dan jasa. PDRB Kabupaten Tojo Una-Una didasarkan atas harga berlaku dan harga konstan tahun 2011.

PDRB atas dasar harga berlaku Tojo Una-Una pada tahun 2017 sebesar 5.044.232,95 juta rupiah. Sedangkan PDRB atas dasar harga konstan (harga tahun 2011) sebesar 3.611.039,97 juta rupiah. Tahun 2017 ekonomi Tojo Una-Una tumbuh 6,25 persen.

Struktur ekonomi ditunjukkan oleh distribusi persentase PDRB. Secara umum, ekonomi Kabupaten Tojo Una-Una masih didominasi oleh sektor pertanian. Pada tahun 2017 sektor ini mempunyai peranan terbesar terhadap penciptaan PDRB Kabupaten Tojo Una-Una dengan besar sumbangan terhadap PDRB sebesar 39,29 persen.

Gross Domestic Regional Product is one indicator among several economic indicators used as a substance in decision making process, as well as an evaluation material in regional economic control.

Economic growth as well as nation and regional experienced change is due to the varied change of economic scale, technology, and human resource in producing goods and service. GDP of Tojo Una-Una Regency based on current prices and constant prices of year 2011.

Gross Domestic Regional Product (GDP) Tojo Una-Una at current prices in 2017 amounted to 5.044.232,95 million rupiah. While the GDP at constant prices (prices of 2011) amounted to 3.611.039,97 million rupiah. Tojo Una-Una economy at 2017 grew 6,25 percent.

The percentage of GDP reflects economic structure. The general economic in Tojo Una-Una Regency still powerfull with agriculture sector. In 2016, this sector are the main sector configure GDP Tojo Una-Una Regency with share of the GDP was 39,29 percent.

Tabel 12.1 Produk Domestik Regional Bruto Atas Dasar Harga Berlaku Menurut Lapangan Usaha di Kabupaten Tojo Una-Una (juta rupiah), 2014–2017
Gross Regional Domestic Product at Current Market Prices by Industry in Tojo Una-Una Regency (million rupiahs), 2014–2017

Lapangan Usaha Industry		2014	2015	2016 ^x	2017 ^{xx}
(1)		(2)	(3)	(4)	(5)
A	Pertanian, Kehutanan dan perikanan	1 596 805,02	1 721 231,51	1 831 738,93	1 982 329,37
B	Pertambangan dan Penggalian	89 684,62	68 003,08	73 637,29	83 322,66
C	Industri pengolahan	328 322,47	342 737,12	395 456,55	420 067 25
D	Pengadaan listrik dan gas	1 274,86	1 169,75	1 260,24	1.560,26
E	Pengadaan air, Pengolahan sampah	5 768,29	6,603,47	7 593,99	8.525,25
F	Konstruksi	314 494,24	363 124,63	397 727,53	434 079,62
G	Perdagangan Besar, dan Eceran, Reparasi Mobil dan sebagainya	307 408,86	333 528,88	361 719,15	400 070,10
H	Transportasi dan Pergudangan	105 481,53	119 915,94	132 396,48	143 192,11
I	Penyediaan akomodasi dan Makan Minum	25 900,63	30 111,07	34 244,90	38 263,69
J	Informasi dan Komunikasi	172 862,11	190 954,85	208 297,65	231 335,85
K	Jasa Keuangan dan Asuransi	52 536,45	59 738,84	72 477,36	80 998,68
L	Real Estate	167 895,16	186 134,34	203 057,58	215 513,44
M,N	Jasa Perusahaan	1 291,14	1 408,86	1 596,32	1 720,48
O	Administrasi Pemerintah Pertahanan	285 732,07	338 149,74	371 317,51	422 996,20
P	Jasa Pendidikan	251 679,84	290 828,02	317 235,44	346 564,79
Q	Jasa Kesehatan dan Kegiatan Sosial	116 277,05	136 914,96	152 240,65	169 619,20
R,S,T,U	Jasa Lainnya	46 275,44	51 353,53	56 570,23	64 074,01
Produk Domestik Regional Bruto Gross Regional Domestic Bruto		3 869 689,78	4 241 908,58	4 618 567,79	5 044 232,95

Sumber: Badan Pusat Statistik Kabupaten Tojo Una-Una
 Source: BPS-Statistics of Tojo Una-Una Regency

Tabel 12.2 **Produk Domestik Regional Bruto Atas Dasar Harga Konstan 2011 Menurut Lapangan Usaha di Kabupaten Tojo Una-Una (juta rupiah), 2014–2017**
Gross Regional Domestic Product at 2011 Constant Market Prices by Industry in Tojo Una-Una Regency (million rupiahs), 2014–2017

Lapangan Usaha Industry		2014	2015	2016*	2017**
(1)		(2)	(3)	(4)	(5)
A	Pertanian, Kehutanan dan perikanan	1 178 936,18	1 239 218,29	1 284 784,92	1 359 855,52
B	Pertambangan dan Penggalian	75 015,33	53 507,74	57 233,20	63.420,02
C	Industri pengolahan	279 931,84	284 412,54	310 122,35	322.412,79
D	Pengadaan listrik dan gas	1 303,02	1 489,00	1 553,42	1.675,99
E	Pengadaan air, Pengolahan sampah	4 723,34	5 117,59	5 535,23	6.061,79
F	Konstruksi	264 280,21	287 771,79	298 476,79	318.735,86
G	Perdagangan Besar, dan Eceran, Reparasi Mobil dan sebagainya	282 638,62	298 792,11	320 945,35	335.313,20
H	Transportasi dan Pergudangan	89 150,90	98 086,56	106 091,95	114.337,94
I	Penyediaan akomodasi dan Makan Minum	20 734,40	22 767,07	24 676,20	26.901,75
J	Informasi dan Komunikasi	153 531,00	168 326,26	183 580,75	199.406,45
K	Jasa Keuangan dan Asuransi	39 539,16	43 032,76	50 405,80	54.517,59
L	Real Estate	132 460,83	143 414,34	150 212,52	157.278,19
M,N	Jasa Perusahaan	1 244,11	1 351,79	1 454,90	1.537,06
O	Administrasi Pemerintah Pertahanan	211 049,79	231 431,55	246 340,91	270.076,31
P	Jasa Pendidikan	191 159,46	204 337,61	215 486,42	227.336,51
Q	Jasa Kesehatan dan Kegiatan Sosial	84 142,29	91 696,52	98 611,97	106.222,57
R,S,T,U	Jasa Lainnya	38 594,68	40 795,90	43 05.,87	45.950,42
Produk Domestik Regional Bruto Gross Regional Domestic Bruto		3 048 435,17	3 215 549,41	3 398 569,55	3 611 039,97

Sumber: Badan Pusat Statistik Kabupaten Tojo Una-Una
Source: BPS-Statistics of Tojo Una-Una Regency

Tabel 12.3 Distribusi Persentase Produk Domestik Regional Bruto Atas Dasar Harga Berlaku Menurut Lapangan Usaha di Kabupaten Tojo Una-Una (persen), 2014–2017
Table *Percentage Distribution of Gross Regional Domestic Product at Current Market Prices by Industry in Tojo Una-Una Regency (percent), 2014–2017*

Lapangan Usaha <i>Industry</i>		2014	2015	2016 ^x	2017 ^{xx}
(1)		(2)	(3)	(4)	(5)
A	Pertanian, Kehutanan dan perikanan	41.26	40.58	39.66	39,30
B	Pertambangan dan Penggalian	2.32	1.60	1.59	1,65
C	Industri pengolahan	8.48	8.08	8.56	8,33
D	Pengadaan listrik dan gas	0.03	0.03	0.03	0,03
E	Pengadaan air, Pengolahan sampah	0.15	0.16	0.16	0,17
F	Konstruksi	8.13	8.56	8.61	8,61
G	Perdagangan Besar, dan Eceran, Reparasi Mobil dan sebagainya	7.94	7.86	7.83	7,93
H	Transportasi dan Pergudangan	2.73	2.83	2.87	2,84
I	Penyediaan akomodasi dan Makan Minum	0.67	0.71	0.74	0,76
J	Informasi dan Komunikasi	4.47	4.50	4.51	4,59
K	Jasa Keuangan dan Asuransi	1.36	1.41	1.57	1,61
L	Real Estate	4.34	4.39	4.40	4,27
M,N	Jasa Perusahaan	0.03	0.03	0.03	0,03
O	Administrasi Pemerintah Pertahanan	7.38	7.97	8.04	8,39
P	Jasa Pendidikan	6.50	6.86	6.87	6,87
Q	Jasa Kesehatan dan Kegiatan Sosial	3.00	3.23	3.30	3,36
R,S,T,U	Jasa Lainnya	1.20	1.21	1.22	1,27
Produk Domestik Regional Bruto Gross Regional Domestic Bruto		100,00	100,00	100,00	100,00

Sumber: Badan Pusat Statistik Kabupaten Tojo Una-Una

Source: BPS-Statistics of Tojo Una-Una Regency

Tabel 12.4 Laju Pertumbuhan Produk Domestik Regional Bruto Atas Dasar Harga Konstan 2011 Menurut Lapangan Usaha di Kabupaten Tojo Una-Una (miliar rupiah), 2014–2017
Table Growth Rate of Gross Regional Domestic Product at 2011 Constant Market Prices by Industry in Tojo Una-Una Regency (billion rupiahs), 2014–2017

Lapangan Usaha Industry	2014	2015	2016*	2017**
(1)	(2)	(3)	(4)	(5)
A Pertanian, Kehutanan dan perikanan	6.34	5.11	3.68	5,84
B Pertambangan dan Penggalan	-1.14	-28.67	6.96	10,81
C Industri pengolahan	4.78	1.60	9.04	3,96
D Pengadaan listrik dan gas	13.60	14.27	4.33	7,89
E Pengadaan air, Pengolahan sampah	8.77	8.35	8.16	9,51
F Konstruksi	8.88	8.89	3.72	6,79
G Perdagangan Besar, dan Eceran, Reparasi Mobil dan sebagainya	6.84	5.72	7.41	4,48
H Transportasi dan Pergudangan	8.09	10.02	8.16	7,77
I Penyediaan akomodasi dan Makan Minum	9.24	9.80	8.39	9,02
J Informasi dan Komunikasi	9.22	9.64	9.06	8,62
K Jasa Keuangan dan Asuransi	4.04	8.84	17.13	8,16
L Real Estate	8.17	8.27	4.74	4,70
M,N Jasa Perusahaan	8.76	8.66	7.63	5,65
O Administrasi Pemerintah Pertahanan	9.57	9.66	6.44	9,64
P Jasa Pendidikan	7.24	6.89	5.46	5,50
Q Jasa Kesehatan dan Kegiatan Sosial	8.84	8.98	7.54	7,72
R,S,T,U Jasa Lainnya	5.90	5.70	5.54	6,72
Produk Domestik Regional Bruto Gross Regional Domestic Bruto	6,86	5,48	5,69	6,25

Sumber: Badan Pusat Statistik Kabupaten Tojo Una-Una
 Source: BPS-Statistics of Tojo Una-Una Regency

Tabel 12.5 Indeks Harga Implisit Produk Domestik Regional Bruto Menurut Lapangan Usaha di Kabupaten Tojo Una-Una (2011=100), 2014–2017
Implicit Price Index of Gross Regional Domestic Product by Industry in Tojo Una-Una Regency (2011=100), 2014–2017

Lapangan Usaha Industry		2014	2015	2016 [*]	2017 ^{**}
(1)		(2)	(3)	(4)	(5)
A	Pertanian, Kehutanan dan perikanan	135,44	138,90	142,57	145,77
B	Pertambangan dan Penggalian	119,56	127,09	128,66	131,38
C	Industri pengolahan	117,29	120,51	127,52	130,29
D	Pengadaan listrik dan gas	97,84	78,56	81,13	93,10
E	Pengadaan air, Pengolahan sampah	122,12	129,03	137,19	140,64
F	Konstruksi	119,00	126,18	133,25	136,19
G	Perdagangan Besar, dan Eceran, Reparasi Mobil dan sebagainya	108,76	111,63	112,70	119,31
H	Transportasi dan Pergudangan	118,32	122,26	124,79	125,24
I	Penyediaan akomodasi dan Makan Minum	124,92	132,26	138,01	142,23
J	Informasi dan Komunikasi	112,59	113,44	113,46	116,01
K	Jasa Keuangan dan Asuransi	132,87	138,82	143,79	148,57
L	Real Estate	126,75	129,79	135,18	137,03
M,N	Jasa Perusahaan	103,78	104,22	109,72	111,93
O	Administrasi Pemerintah Pertahanan	135,39	146,11	150,73	156,62
P	Jasa Pendidikan	131,66	142,33	147,22	152,45
Q	Jasa Kesehatan dan Kegiatan Sosial	138,19	149,31	154,38	159,68
R,S,T,U	Jasa Lainnya	119,90	125,88	131,38	139,44
Produk Domestik Regional Bruto Gross Regional Domestic Bruto		126,94	131,92	135,89	139,69

Sumber: Badan Pusat Statistik Kabupaten Tojo Una-Una

Source: BPS-Statistics of Tojo Una-Una Regency

Tabel 12.6 Laju Harga Implisit Produk Domestik Regional Bruto Menurut Lapangan Usaha di Kabupaten Tojo Una-Una (2011=100), 2014–2017
Implicit Rate Price Index of Gross Regional Domestic Product by Industry in Tojo Una-Una Regency (2011=100), 2014–2017

Lapangan Usaha Industry		2014	2015	2016 ^x	2017 ^{xx}
(1)		(2)	(3)	(4)	(5)
A	Pertanian, Kehutanan dan perikanan	6.05	2.55	2.65	2,25
B	Pertambangan dan Penggalian	4.68	6.30	1.24	2,11
C	Industri pengolahan	3.40	2.75	5.82	2,17
D	Pengadaan listrik dan gas	0.11	-19.71	3.27	14,75
E	Pengadaan air, Pengolahan sampah	5.85	5.66	6.32	2,51
F	Konstruksi	5.75	6.04	5.60	2,20
G	Perdagangan Besar, dan Eceran, Reparasi Mobil dan sebagainya	3.45	2.63	0.97	5,86
H	Transportasi dan Pergudangan	5.94	3.33	2.08	0,35
I	Penyediaan akomodasi dan Makan Minum	6.78	5.88	4.35	3,06
J	Informasi dan Komunikasi	2.40	0.76	0.02	2,25
K	Jasa Keuangan dan Asuransi	3.92	4.48	3.58	3,33
L	Real Estate	7.72	2.40	4.15	1,37
M,N	Jasa Perusahaan	0.47	0.42	5.28	2,02
O	Administrasi Pemerintah Pertahanan	7.94	7.92	3.16	3,91
P	Jasa Pendidikan	7.22	8.10	3.44	3,55
Q	Jasa Kesehatan dan Kegiatan Sosial	8.01	8.05	3.40	3,43
R,S,T,U	Jasa Lainnya	3.97	4.99	4.37	6,13
Produk Domestik Regional Bruto Gross Regional Domestic Bruto		5,66	3,92	3,01	2,79

Sumber: Badan Pusat Statistik Kabupaten Tojo Una-Una

Source: BPS-Statistics of Tojo Una-Una Regency

13

PERBANDINGAN ANTAR KABUPATEN/KOTA

Regency/City Comparison



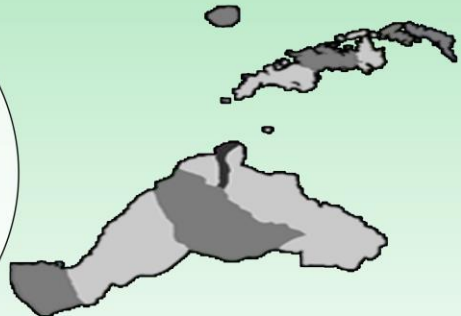
SULAWESI TENGAH

Presentase **Penduduk Miskin** terbesar di Provinsi Sulawesi Tengah Tahun 2017 adalah Kabupaten Donggala sebesar

18,17%

Presentase **Penduduk Miskin** di Kabupaten Tojo Una-Una Tahun 2017 sebesar

18,15%



TOJO UNA-UNA



URAIAN	DESCRIPTION
<p>Statistik komparatif disajikan untuk memberikan gambaran tentang perbandingan data penting antar-provinsi, seperti inflasi, Indeks Harga Konsumen, jumlah penduduk, Produk Domestik Regional Bruto (PDRB) menurut harga berlaku dan harga konstan, serta jumlah penduduk miskin. Data statistik komparatif bersumber dari Publikasi BPS.</p>	<p><i>Comparative statistics are served to describe about comparison some important data of inter-province, such as inflation, consumer price indices, population, Gross Regional Domestic Product (GRDB) at current or constant market prices, and number of poor people. Comparative statistics derived from other BPS Publication.</i></p>
<p>Jumlah penduduk di Provinsi Sulawesi Tengah tahun 2015 sampai 2017 semakin bertambah. Pada tahun 2017 jumlah penduduk tercatat 2.966.325 jiwa atau naik 1,53 persen dari tahun 2016. Kabupaten/kota yang memiliki jumlah penduduk terbanyak pada tahun 2017 adalah Kabupaten Parigi Moutong dengan 474.339 jiwa diikuti Kota Palu 378.782 jiwa dan Kabupaten Banggai 365.616 jiwa. Kabupaten dengan penduduk paling sedikit adalah Kabupaten Banggai Laut dengan 72.298 jiwa.</p>	<p><i>Number of population in Sulawesi Tengah Province from 2015 until 2017 increased. In 2017 number of population was recorded 2.966.325 people or increased by 1,53 percents compared to 2016. Regency/city which has the largest population was Parigi Moutong Regency with 474.339 people followed by Palu City 378.782 people and Banggai Regency 365.616 people. Banggai Laut Regency which has the smallest population with 72.298 people.</i></p>
<p>Presentase penduduk miskin di Provinsi Sulawesi Tengah pada tahun 2017 yaitu sebesar 14,14 persen dengan presentase penduduk miskin terbesar yaitu di Kabupaten Donggala sebesar 18,17 persen.</p>	<p><i>Percentage of poor people in Sulawesi Tengah Province in 2017 was about 14,14 percent. The largest percentage of poor people was in Donggala Regency 18,17 percent.</i></p>

Tabel 13.1 Jumlah Penduduk Menurut Kabupaten/Kota di Provinsi Sulawesi Tengah (ribu), 2015–2017
Table Population by Regency/City in Sulawesi Tengah Province (thousand), 2015–2017

Kabupaten/Kota Regency/City	2015	2016	2017
(1)	(2)	(3)	(4)
Kabupaten/Regency			
1. Banggai Kepulauan	114 980	116 011	116 811
2. Banggai	354 402	360 022	365 616
3. Morowali	113 132	115 199	117 330
4. Poso	235 567	240 812	245 993
5. Donggala	293 742	296 380	299 174
6. Toli-Toli	225 875	228 496	230 996
7. Buol	149 004	152 296	155 593
8. Parigi Moutong	457 707	465 883	474 339
9. Tojo Una-Una	147 536	149 214	150 820
10. Sigi	229 474	232 174	234 588
11. Banggai Laut	69 514	70 886	72 298
12. Morowali Utara	117 670	120 322	122 985
Kota/City			
1. Palu	368 086	374 020	379 782
Sulawesi Tengah	2 876 689	2 921 715	2 966 325

Sumber/Source: Proyeksi Penduduk Indonesia 2011–2035/Indonesia Population Projection 2011–2035

Tabel 13.2 Laju Pertumbuhan Produk Domestik Regional Bruto Atas Dasar Harga Konstan 2011 Menurut Kabupaten/Kota di Provinsi Sulawesi Tengah (persen), 2013–2017
Table *Implicit Price Index of Gross Regional Domestic Product by Industry in Sulawesi Tengah Province (2011=100), 2013–2017*

Kabupaten/Kota Regency/City	2013	2014	2015	2016*	2017**
(1)	(2)	(3)	(4)	(5)	(6)
Kabupaten/Regency					
1. Banggai Kepulauan	7,18	7,02	6,66	6,40	6,29
2. Banggai	9,53	5,27	33,71	37,12	8,42
3. Morowali	23,77	0,09	67,82	13,18	14,42
4. Poso	7,64	7,10	7,12	6,53	6,36
5. Donggala	6,86	5,86	5,99	4,89	5,00
6. Toli-Toli	7,91	6,24	6,63	5,42	5,41
7. Buol	7,33	609	6,06	3,64	4,38
8. Parigi Moutong	7,15	6,47	7,08	5,57	5,64
9. Tojo Una-Una	7,62	6,86	5,48	5,69	6,25
10. Sigi	6,89	6,31	6,60	5,62	5,62
11. Banggai Laut	7,80	7,83	7,98	7,86	6,58
12. Morowali Utara	18,59	0,46	7,21	6,48	7,48
Kota/City					
1. Palu	9,30	8,06	7,84	6,12	5,86
Sulawesi Tengah	9,59	5,07	15,52	9,98	7,14

Sumber/Source: Sulawesi Tengah Dalam Angka/ Sulawesi Tengah in Figures 2017

Tabel 13.3 Persentase Penduduk Miskin Menurut Kabupaten/Kota di Provinsi Sulawesi Tengah, 2014–2017
Table *Percentage of Poor People by Regency/City in Sulawesi Tengah Province, 2014–2017*

Kabupaten/Kota Regency/City	2014	2015	2016	2017
(1)	(2)	(3)	(4)	(5)
Kabupaten/Regency				
1. Banggai Kepulauan	15,45	16,08	16,18	15,92
2. Banggai	9,27	9,84	9,47	9,20
3. Morowali	14,97	15,80	15,13	14,55
4. Poso	17,09	18,16	17,71	17,16
5. Donggala	16,30	18,11	18,59	18,17
6. Toli-Toli	13,14	13,64	13,57	13,30
7. Buol	14,18	16,36	16,68	16,65
8. Parigi Moutong	16,60	18,05	17,80	17,55
9. Tojo Una-Una	18,95	18,79	18,56	18,15
10. Sigi	11,63	12,75	12,76	12,66
11. Banggai Laut	...	17,68	16,60	16,17
12. Morowali Utara	...	16,91	16,07	15,73
Kota/City				
1. Palu	7,05	7,42	7,06	6,74
Sulawesi Tengah	13,61	14,66	14,45	14,14

DATA

MENCERDASKAN BANGSA

Enlighten The Nation



**BADAN PUSAT STATISTIK
KABUPATEN TOJO UNA-UNA**
BPS - Statistics of Tojo Una-Una Regency
Jl. Lalarato No.1 Uemalingku, Ratolindo
Website: <http://tojounakab.bps.go.id>; Email: bps7209@bps.go.id

ISBN 602557505-1



9 786025 575051