

# Kota TOMOHON DALAM ANGKA

*Tomohon Municipality in Figures*

# 2018

<https://tomohonkota.bps.go.id>



**BADAN PUSAT STATISTIK  
KOTA TOMOHON**  
*BPS-Statistics of Tomohon Municipality*



**Kota  
TOMOHON  
DALAM ANGKA**

*Tomohon Municipality in Figures*

**2018**



# **Kota Tomohon Dalam Angka**

## ***Tomohon Municipality in Figures***

### **2018**

ISBN: 978-602-0970-45-5

No. Publikasi/*Publication Number*: 71730.1803

Katalog/*Catalog*: 1102001.7173

Ukuran Buku/*Book Size*: 14,8 cm x 21 cm

Jumlah Halaman/*Number of Pages*: xxxvi + 289 halaman /*pages*

Naskah/*Manuscript*:

Badan Pusat Statistik Kota Tomohon

*BPS-Statistics of Tomohon Municipality*

Gambar Kover oleh/*Cover Designed by*:

Badan Pusat Statistik Kota Tomohon

*BPS-Statistics of Tomohon Municipality*

Ilustrasi Kover/*Cover Illustration*:

Menara Alfa Omega/*Alfa Omega Tower*

Diterbitkan oleh/*Published by*:

© BPS Kota Tomohon/*BPS-Statistics of Tomohon Municipality*

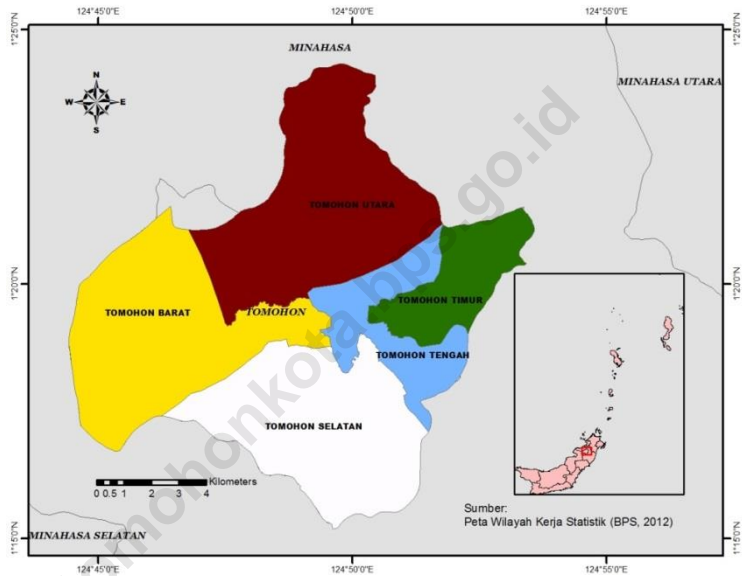
Dicetak oleh/*Printed by*:

**Dilarang mengumumkan mendistribusikan mengomunikasikan dan/atau mengandakan sebagian atau seluruh isi buku ini untuk tujuan komersial tanpa izin tertulis dari Badan Pusat Statistik.**

*Prohibited to announce distribute communicate and/or copy part or all of this book for commercial purpose without permission from BPS-Statistics Indonesia.*

# PETA WILAYAH KOTA TOMOHON

## MAP OF TOMOHON CITY





**KEPALA BPS KOTA TOMOHON**  
*CHIEF STATISTICIAN OF TOMOHON MUNICIPALITY*



**Hirsfeld Manullang S.Si, M.Si**







## KATA PENGANTAR

Kota Tomohon Dalam Angka 2018 diterbitkan oleh Badan Pusat Statistik Kota Tomohon secara tahunan. Publikasi ini memuat gambaran umum tentang keadaan geografi dan iklim pemerintahan serta kondisi sosial-demografi dan perekonomian di Kota Tomohon. Beberapa tabel tertentu menyajikan data pada tingkat kabupaten/kota untuk melihat keterbandingan antarwilayah.

Publikasi Kota Tomohon Dalam Angka akan terus disempurnakan struktur dan muatannya seiring dengan kebutuhan konsumen data. Untuk mempermudah akses Kota Tomohon Dalam Angka dapat dibaca dan diunduh melalui website BPS Kota Tomohon ([tomohonkota.bps.go.id](http://tomohonkota.bps.go.id)) tanpa membayar.

Publikasi ini dapat terwujud berkat kerjasama dan partisipasi dari instansi-instansi pemerintah dan swasta yang ada di Kota Tomohon. Untuk itu kami sampaikan terima kasih. Diharapkan agar data yang dimuat dalam Tomohon Dalam Angka 2018 dapat digunakan tidak saja untuk melengkapi kebutuhan informasi dasar tetapi juga sebagai bahan untuk memantapkan perencanaan di berbagai bidang. Saran-saran yang membangun untuk perbaikan di masa mendatang juga sangat kami harapkan.

Tomohon, Agustus 2018  
Kepala BPS Kota Tomohon

Hirsfeld Manullang S.Si, M.Si



## **PREFACE**

*Tomohon Municipality in Figures 2018 published by Statistics of Tomohon annually and it is a continuation of the previous one. The publication provides general pictures of geographic and climate conditions government and key socio-demographic and economic characteristic of Tomohon Municipality. Some particular tables are presented at regencial level to compare among regency/city.*

*Tomohon Municipality in Figures publication will be continuously improved in line with the increasing demand of data users. This publication can be read and downloaded on our website ([tomohonkota.bps.go.id](http://tomohonkota.bps.go.id)) for free.*

*The release of the publication has been made possible due to the assistance and contribution of various government institutions and private organization. We hope that presented data in Tomohon in Figures 2018 can be used not only for completing the basic information needed but also for being substance to steady the plan of many sectors. More suggestion for improving of this publication in the future would be sincerely welcomed.*

Tomohon, August 2018  
Chief Statistician of  
Tomohon Municipality

Hirsfeld Manullang S.Si,M.Si

## DAFTAR ISI/CONTENTS

	Halaman page
Peta Wilayah Kota Tomohon .....	iii
<i>Map Of Tomohon Municipality</i> .....	iii
Kepala BPS Kota Tomohon .....	v
<i>Chief Statistician Of Tomohon Municipality</i> .....	v
Kata Pengantar .....	vii
<i>Preface</i> .....	viii
Daftar Isi/ <i>Contents</i> .....	ix
Daftar Table/ <i>List Of Tables</i> .....	xi
Daftar Gambar/ <i>List Of Figures</i> .....	xxxiii
Penjelasan Umum/ <i>Explanatory Notes</i> .....	xxxv
1 Geografi dan Iklim/ <i>Geography and Climate</i> .....	1
1.1 Geografi/ <i>Geography</i> .....	9
1.2 Iklim/ <i>Climate</i> .....	12
2 Pemerintahan/ <i>Government</i> .....	17
2.1 Wilayah Administratif/ <i>Administrative Area</i> .....	23
2.2 Dewan Perwakilan Rakyat Daerah/ <i>The Regional House Of         Representative</i> .....	24
2.3 Pegawai Negeri Sipil/ <i>Civil Servants</i> .....	26
3 Kependudukan dan Ketenagakerjaan/ <i>Population and Employment</i> .....	37
3.1 Kependudukan/ <i>Population</i> .....	49
3.2 Ketenagakerjaan/ <i>Employment</i> .....	54
4 Sosial/ <i>Social</i> .....	69
4.1 Pendidikan/ <i>Education</i> .....	83
4.2 Kesehatan/ <i>Health</i> .....	100
4.3 Agama/ <i>Religion</i> .....	115

4.4	Kriminalitas/ <i>Crime</i> .....	117
4.5	Kemiskinan/ <i>Poverty</i> .....	123
4.6	Sosial Lain/ <i>Other Social</i> .....	125
5	Pertanian/ <i>Agriculture</i> .....	145
5.1	Tanaman Pangan/ <i>Food Crops</i> .....	157
5.2	Hortikultura/ <i>Horticulture</i> .....	162
5.3	Perkebunan/ <i>estate crops</i> .....	173
5.4	peternakan/ <i>livestock</i> .....	175
5.5	perikanan/ <i>fishery</i> .....	178
5.6	Kehutanan/ <i>Forestry</i> .....	184
5.7	Pertanian Lainnya / <i>Other Agriculture</i> .....	185
6	Industri dan Energi/ <i>Industry and Energi</i> .....	187
6.1	Industri/ <i>Industry</i> .....	194
6.2	Energi/ <i>Energy</i> .....	198
7	Perdagangan/ <i>Trade</i> .....	203
8	Hotel Dan Pariwisata/ <i>Hotel and Tourism</i> .....	217
8.1	Hotel.....	224
8.2	Pariwisata/ <i>Tourism</i> .....	227
9	Transportasi dan Komunikasi/ <i>Transportation and Communication</i> .....	229
10	Keuangan Daerah dan Harga/ <i>Local Finance and Price</i> .....	243
10.1	Keuangan Daerah/ <i>Local Finance</i> .....	248
10.2	Harga/ <i>Price</i> .....	252
10.3	Investasi/ <i>Invesment</i> .....	254
11	Pengeluaran Penduduk dan Konsumsi Makanan/ <i>Population Expenditure and Food Consumption</i> .....	255
12	Pendapatan Regional/ <i>Regional Income</i> .....	263
13	Perbandingan Antar Kabupaten atau Kota / <i>Regency or Municipal Comparison</i> .....	281

## DAFTAR TABEL/LIST OF TABLES

	halaman <i>page</i>
1	Geografi Dan Iklim/ <i>Geography and Climate</i> ..... 1
1.1	Geografi/ <i>Geography</i> ..... 9
1.1.1	Luas Wilayah Menurut Kecamatan Di Kota Tomohon, 2017..... 9 <i>Total Area By Subdistrict In Tomohon Municipality, 2017</i> ..... 9
1.1.2	Tinggi Wilayah Di Atas Permukaan Laut (Dpl) Menurut Kecamatan Di Kota Tomohon, 2017 ..... 10 <i>Height Above Mean Sea Level (Amsl) By Subdistrict In Tomohon Municipality, 2017</i> ..... 10
1.1.3	Jarak Dari Ibukota Kota Tomohon Ke Ibukota Kecamatan, 2017 ..... 11 <i>Distance From Capital Of Tomohon Municipality To Capital Of Subdistrict, 2017</i> ..... 11
1.2	Iklim/ <i>Climate</i> ..... 12
1.2.1	Rata-Rata Suhu Dan Kelembaban Udara Menurut Bulan Di Kota Tomohon, 2017 ..... 12 <i>Average Temperature And Humidity By Month In Tomohon Municipality, 2017</i> ..... 12
1.2.2	Rata-Rata Tekanan Udara Kecepatan Angin Dan Penyinaran Matahari Menurut Bulan Di Kota Tomohon, 2017..... 13 <i>Average Atmospheric Pressure Wind Velocity And Duration Of Sunshine By Month In Tomohon Municipality, 2017</i> ..... 13
1.2.3	Jumlah Curah Hujan Dan Hari Hujan Menurut Bulan Dan Lokasi Di Kota Tomohon 2017 ..... 14 <i>Amount Of Precipitation And Number Of Rainy Days By Month And Location In Tomohon Municipality 2017</i> ..... 14
2	Pemerintahan/ <i>Government</i> ..... 17
2.1	Wilayah Administratif/ <i>Administrative Area</i> ..... 23
2.1.1	Jumlah Desa Kelurahan Dan Lingkungan Menurut Kecamatan Di Kota Tomohon 2017 ..... 23

	<i>Number Villages And Government Office Place By Subdistrict In Tomohon Municipality 2017</i> .....	23
2.2	Dewan Perwakilan Rakyat Daerah/ <i>The Regional House Of Representative</i> .....	24
2.2.1	Jumlah Anggota Dewan Perwakilan Rakyat Daerah Menurut Partai Politik Dan Jenis Kelamin Di Kota Tomohon 2017 .....	24
	<i>Number Of The Regional House Of Representatives Members By Political Parties And Sex In Tomohon Municipality 2017</i> .....	24
2.2.2	Jumlah Keputusan Dewan Perwakilan Rakyat Daerah Menurut Jenis Keputusan Di Kota Tomohon 2013-2017 .....	25
	<i>Number Of The Regional House Of Representatives Decision By Type In Tomohon Municipality 2013-2017</i> .....	25
2.3	Pegawai Negeri Sipil/ <i>Civil Servants</i> .....	26
2.3.1	Jumlah Pegawai Negeri Sipil Menurut Dinas/Instansi Pemerintah Daerah Dan Jenis Kelamin Di Kota Tomohon 2017 .....	26
	<i>Number Of Civil Servants By Regional Institution/Office And Sex In Tomohon Municipality 2017</i> .....	26
2.3.2	Jumlah Pegawai Negeri Sipil Menurut Dinas/Instansi Pemerintah Daerah Dan Golongan Di Kota Tomohon 2017 .....	29
	<i>Number Of Civil Servants By Regional Institution/Office And Range In Tomohon Municipality 2017</i> .....	29
2.3.3	Jumlah Pegawai Negeri Sipil Menurut Pendidikan Tertinggi Yang Ditamatkan Dan Jenis Kelamin Di Pemerintah Daerah Kota Tomohon 2017 .....	32
	<i>Number Of Civil Servants By Educational Attainment And Sex In Tomohon Municipality Governmental 2017</i> .....	32
2.3.4	Jumlah Pegawai Negeri Sipil Menurut Golongan Kepangkatan Dan Jenis Kelamin Di Pemerintah Daerah Kota Tomohon 2017 .....	33
	<i>Number Of Civil Servants By Hierarchy And Sex In Tomohon Municipality Governmental 2017</i> .....	33

2.3.5	Jumlah Pegawai Negeri Sipil Menurut Dinas/Instansi Pemerintah Daerah Dan Golongan Di Kota Tomohon 2017 .....	34
	<i>Number Of Civil Servants By Regional Institution/Office And Range In Tomohon Municipality 2017.....</i>	34
3	Kependudukan dan Ketenagakerjaan/ <i>Population and Employment</i> ....	37
3.1	Kependudukan/ <i>Population</i> .....	49
3.1.1	Jumlah Penduduk Dan Laju Pertumbuhan Penduduk Menurut Kecamatan Di Kota Tomohon 2010 2016 Dan 2017.....	49
	<i>Population And Population Growth Rate By Subdistrict In Tomohon Municipality 2010 2016 And 2017.....</i>	49
3.1.2	Jumlah Penduduk Dan Rasio Jenis Kelamin Menurut Kecamatan Di Kota Tomohon 2017 .....	50
	<i>Population And Sex Ratio By Subdistrict In Tomohon Municipality 2017.....</i>	50
3.1.3	Distribusi Dan Kepadatan Penduduk Menurut Kecamatan Di Kota Tomohon 2017 .....	51
	<i>Population Distribution And Density By Subdistrict In Tomohon Municipality 2017.....</i>	51
3.1.4	Jumlah Penduduk Menurut Kelompok Umur Dan Jenis Kelamin Di Kota Tomohon 2017 .....	52
	<i>Population By Age Group And Sex In Tomohon Municipality 2017.....</i>	52
3.1.5	Jumlah Penduduk Menurut Kelompok Umur Sasaran Program Dan Jenis Kelamin Di Kota Tomohon 2017 .....	53
	<i>Population By Program Aiming Age Group And Sex In Tomohon Municipality 2017.....</i>	53
3.2	Ketenagakerjaan/ <i>Employment</i> .....	54
3.2.1	Jumlah Penduduk Berumur 15 Tahun Keatas Menurut Jenis Kegiatan Selama Seminggu Yang Lalu Dan Jenis Kelamin Di Kota Tomohon 2017.....	54
	<i>Population Aged 15 Years And Over By Type Of Activity During The Previous Week And Sex In Tomohon Municipality 2017.....</i>	54

3.2.2	Jumlah Penduduk Berumur 15 Tahun Ke Atas Menurut Pendidikan Tertinggi Yang Ditamatkan Dan Jenis Kegiatan Selama Seminggu Yang Lalu Di Kota Tomohon 2017 .....	55
	<i>Population Aged 15 Years And Over By Educational Attainment And Type Of Activity During The Previous Week In Tomohon City 2017 .....</i>	<i>55</i>
3.2.3	Jumlah Penduduk Berumur 15 Tahun Ke Atas Yang Bekerja Selama Seminggu Yang Lalu Menurut Kelompok Umur Dan Jenis Kelamin Di Kota Tomohon 2017 .....	56
	<i>Population Aged 15 Years And Over Who Worked During The Previous Week By Age Group And Sex In Tomohon Municipality 2017 .....</i>	<i>56</i>
3.2.4	Jumlah Penduduk Berumur 15 Tahun Ke Atas Yang Bekerja Selama Seminggu Yang Lalu Menurut Lapangan Pekerjaan Utama Dan Jenis Kelamin Di Kota Tomohon 2017 .....	57
	<i>Population Aged 15 Years And Over Who Worked During The Previous Week By Main Industry And Sex In Tomohon Municipality 2017 .....</i>	<i>57</i>
3.2.5	Jumlah Penduduk Berumur 15 Tahun Ke Atas Yang Bekerja Selama Seminggu Yang Lalu Menurut Jumlah Jam Kerja Seluruhnya Dan Jenis Kelamin Di Kota Tomohon 2017.....	58
	<i>Population Aged 15 Years And Over Who Worked During The Previous Week By Total Working Hours And Sex In Tomohon Municipality 2017 .....</i>	<i>58</i>
3.2.6	Jumlah Penduduk Berumur 15 Tahun Ke Atas Yang Bekerja Selama Seminggu Yang Lalu Menurut Status Pekerjaan Utama Dan Jenis Kelamin Di Kota Tomohon 2017 .....	59
	<i>Population Aged 15 Years And Over Who Worked During The Previous Week By Main Employment Status And Sex In Tomohon Municipality 2017 .....</i>	<i>59</i>
3.2.7	Jumlah Pekerja Tidak Bersekolah Menurut Kecamatan Dan Jenis Kelamin Di Kota Tomohon 2017 .....	60



	<i>Number Of Non-School Workers By Subdistrict And Sex In Tomohon Municipality 2017</i> .....	60
3.2.8	Jumlah Pekerja Tamatan SD Menurut Kecamatan Dan Jenis Kelamin Di Kota Tomohon 2017.....	61
	<i>Number Of Elementary School Graduate Workers By Subdistrict And Sex In Tomohon Municipality 2017</i> .....	61
3.2.9	Jumlah Pekerja Tamatan SMP Menurut Kecamatan Dan Jenis Kelamin Di Kota Tomohon 2017.....	62
	<i>Number Of Junior High School Graduate Workers By Subdistrict And Sex In Tomohon Municipality 2017</i> .....	62
3.2.10	Jumlah Pekerja Tamatan SMA Menurut Kecamatan Dan Jenis Kelamin Di Kota Tomohon 2017.....	63
	<i>Number Of High School Graduate Workers By Subdistrict And Sex In Tomohon Municipality 2017</i> .....	63
3.2.11	Jumlah Pekerja Tamatan Diploma I/li/lii Menurut Kecamatan Dan Jenis Kelamin Di Kota Tomohon 2017 .....	64
	<i>Number Of Diploma I/li/lii Graduate Workers By Subdistrict And Sex In Tomohon Municipality 2017</i> .....	64
3.2.12	Jumlah Pekerja Tamatan Sarjana Strata 1 Menurut Kecamatan Dan Jenis Kelamin Di Kota Tomohon 2017 .....	65
	<i>Number Of Bachelor Workers By Subdistrict And Sex In Tomohon Municipality 2017</i> .....	65
3.2.13	Jumlah Pekerja Tamatan Sarjana Strata 2 Menurut Kecamatan Dan Jenis Kelamin Di Kota Tomohon 2017 .....	66
	<i>Number Of Graduate Workers By Subdistrict And Sex In Tomohon Municipality 2017</i> .....	66
3.2.14	Jumlah Pekerja Tamatan Sarjana Strata 3 Menurut Kecamatan Dan Jenis Kelamin Di Kota Tomohon 2017 .....	67
	<i>Number Of Postgraduate Workers By Subdistrict And Sex In Tomohon Municipality 2017</i> .....	67

3.2.15	Jumlah Pencari Kerja Yang Dapat Ditempatkan Menurut Tingkat Pendidikan Tertinggi Yang Ditamatkan Dan Jenis Kelamin Di Kota Tomohon 2017.....	68
	<i>Number Of Registered Job Applicants Who Have Been Placed By Educational Attainment And Sex In Tomohon Municipality 2017 .....</i>	<i>68</i>
4	Sosial/Social .....	69
4.1	Pendidikan/Education.....	83
4.1.1	Angka Partisipasi Sekolah Menurut Jenis Kelamin Di Kota Tomohon 2017 .....	83
	<i>School Participation Rates By Sex In Tomohon Municipality 2017 .....</i>	<i>83</i>
4.1.2	Angka Partisipasi Murni (Apm) Dan Angka Partisipasi Kasar (Apk) Menurut Jenjang Pendidikan Di Kota Tomohon 2017 .....	84
	<i>Net Enrolment Rate And Gross Enrolment Rate By Educational Level In Tomohon Municipality 2017 .....</i>	<i>84</i>
4.1.3	Jumlah Sekolah Murid Guru Dan Rasio Murid-Guru Sekolah Dasar (Sd) Menurut Kecamatan Di Kota Tomohon Tahun Ajaran 2016/2017 .....	85
	<i>Number Of Schools Pupils Teachers And School-Teacher Ratio Of Primary Schools By Subdistrict In Kota Tomohon School Year 2016/2017 .....</i>	<i>85</i>
4.1.4	Jumlah Murid Dan Guru Sekolah Dasar (Sd) Menurut Kecamatan Dan Jenis Kelamin Di Kota Tomohon Tahun Ajaran 2016/2017 .....	86
	<i>Number Of Pupils And Teachers Of Primary Schools By Subdistrict And Sex In Kota Tomohon School Year 2016/2017 .....</i>	<i>86</i>
4.1.5	Jumlah Sekolah Murid Guru Dan Rasio Murid-Guru Madrasah Ibtidaiyah (Mi) Menurut Kecamatan Di Kota Tomohon Tahun Ajaran 2016/2017 .....	87
	<i>Number Of Schools Pupils Teachers And School-Teacher Ratio Of Madrasah Ibtidaiyah (Mi) By Subdistrict In Tomohon Municipality School Year 2016/2017 .....</i>	<i>87</i>

4.1.6	Jumlah Murid Dan Guru Madrasah Ibtidaiyah (Mi) Menurut Kecamatan Dan Jenis Kelamin Di Kota Tomohon Tahun Ajaran 2016/2017 .....	88
	<i>Number Of Pupils And Teachers Of Madrasah Ibtidaiyah (Mi) By Subdistrict And Sex In Kota Tomohon School Year 2016/2017 .....</i>	88
4.1.7	Jumlah Sekolah Murid Guru Dan Rasio Murid-Guru Sekolah Menengah Pertama Menurut Kecamatan Di Kota Tomohon Tahun Ajaran 2016/2017.....	89
	<i>Number Of Schools Pupils Teachers And School-Teacher Ratio Of Junior High Schools By Subdistrict In Tomohon Municipality School Year 2016/2017 .....</i>	89
4.1.8	Jumlah Murid Dan Guru Sekolah Menengah Pertama Menurut Kecamatan Dan Jenis Kelamin Di Kota Tomohon Tahun Ajaran 2016/2017 .....	90
	<i>Number Of Pupils And Teachersof Junior High Schools By Subdistrict And Sex In Tomohon City School Year 2016/2017 .....</i>	90
4.1.9	Jumlah Sekolah Murid Guru Dan Rasio Murid-Guru Madrasah Tsanawiyah (Mts) Menurut Kecamatan Di Kota Tomohon Tahun Ajaran 2016/2017.....	91
	<i>Number Of Schools Pupils Teachers And School-Teacher Ratio Of Madrasah Tsanawiyah (Mts) By Subdistrict In Tomohon Municipality School Year 2016/2017.....</i>	91
4.1.10	Jumlah Murid Dan Guru Madrasah Tsanawiyah (Mts) Menurut Kecamatan Dan Jenis Kelamin Di Kota Tomohon Tahun Ajaran 2016/2017 .....	92
	<i>Number Of Pupils And Teachers Madrasah Tsanawiyah (Mts) By Subdistrict And Sex In Kota Tomohon School Year 2016/2017.....</i>	92
4.1.11	Jumlah Sekolah Murid Guru Dan Rasio Murid-Guru Sekolah Menengah Atas Menurut Jenis Sekolah Di Kota Tomohon Tahun Ajaran 2016/2017.....	93

	<i>Number Of Schools Pupils Teachers And School-Teacher Ratio Of Senior High Schools By Type Of Senior High School In Tomohon Municipality School Year 2016/2017</i> .....	93
4.1.12	Jumlah Murid Dan Guru Sekolah Menengah Atas Menurut Jenis Sekolah Dan Jenis Kelamin Di Kota Tomohon Tahun Ajaran 2016/2017 .....	94
	<i>Number Of Pupils And Teachers Of Senior High Schools By Type Of Senior High School And Sex In Tomohon Municipality School Year 2016/2017</i> .....	94
4.1.13	Jumlah Sekolah Murid Dan Guru Taman Kanak-Kanak Di Kota Tomohon 2012/2013 - 2016/2017 .....	95
	<i>Number Of School Pupils And Teachers Of Kindergaten In Tomohon Municipality 2012/2013 - 2016/2017</i> .....	95
4.1.14	Jumlah Sekolah Murid Dan Guru Raudatul Athfal Di Kota Tomohon 2012/2013 - 2016/2017 .....	96
	<i>Number Of School Pupils And Teachers Of Raudatul Athfal In Tomohon Municipality 2012/2013 - 2016/2017</i> .....	96
4.1.15	Jumlah Peserta Pendidikan Kesetaraan Paket A Paket B Paket C Menurut Jenis Kelamin Di Kota Tomohon 2014-2017 .....	97
	<i>Number Of Equal Education Participants A B And C By Sex In Tomohon Municipality 2014-2017</i> .....	97
4.1.16	Jumlah Sekolah Murid Guru Dan Rasio Murid-Guru Sekolah Luar Biasa Menurut Kecamatan Di Kota Tomohon Tahun Ajaran 2016/2017 .....	98
	<i>Number Of Schools Pupils Teachers And School-Teacher Ratio Of Special Schools By Subdistrict In Tomohon Municipality School Year 2016/2017</i> .....	98
4.1.17	Jumlah Murid Dan Guru Sekolah Luar Biasa (Slb) Menurut Kecamatan Di Kota Tomohon Tahun Ajaran 2016/2017 .....	99
	<i>Number Of Pupils And Teachers Of Special Schools By Subdistrict In Tomohon Municipality School Year 2016/2017</i> .....	99

4.2	Kesehatan/ <i>Health</i> .....	100
4.2.1	Jumlah Fasilitas Kesehatan Menurut Kecamatan Di Kota Tomohon 2017.....	100
	<i>Number Of Health Facilities By Subdistrict In Tomohon Municipality 2017</i> .....	100
4.2.2	Jumlah Tenaga Kesehatan Menurut Unit Kerja Dan Sarana Pelayanan Kesehatan Di Kota Tomohon 2017 .....	102
	<i>Number Of Health Personnel By Subdistrict In Tomohon Municipality 2017</i> .....	102
4.2.3	Jumlah Dokter Spesialis Dokter Umum Dan Dokter Gigi Menurut Sarana Pelayanan Kesehatan Di Kota Tomohon 2017.....	103
	<i>Number Of Specialist Doctor Generalist Doctor And Dentist By Type Of Health Facility In Tomohon Municipality 2017</i> .....	103
4.2.4	Jumlah Kelahiran Menurut Penolong Proses Kelahiran Di Kota Tomohon 2013-2017 .....	104
	<i>Number Of Birth By Birth Attendant In Tomohon Municipality 2013- 2017</i> .....	104
4.2.5	Jumlah Balita Yang Pernah Mendapat Imunisasi Menurut Kecamatan Dan Jenis Imunisasi Di Kota Tomohon 2017.....	105
	<i>Number Of Children Under Five Years Who Had Immunization By Subdistrict And Type Of Immunization In Tomohon Municipality 2017</i> .....	105
4.2.6	Jumlah Kasus 10 Penyakit Terbanyak Di Kota Tomohon 2017 .....	107
	<i>Number Of Cases Of The 10 Most Diseases In Tomohon Municipality 2017</i> .....	107
4.2.7	Jumlah Bayi Lahir Bayi Berat Badan Lahir Rendah (Bblr) Bblr Dirujuk Dan Bergizi Buruk Menurut Kecamatan Di Kota Tomohon 2017 .....	108
	<i>Number Of Births Babies With Low Birth Weights (Lbw) Treated Lbw And Malnutrition Cases By Subdistrict In Tomohon Municipality 2017</i> .....	108

4.2.8	Jumlah Ibu Hamil Melakukan Kunjungan K1 Melakukan Kunjungan K4 Kurang Energi Kronis (Kek) Dan Mendapat Tablet Zat Besi (Fe) Di Kota Tomohon 2013–2017 .....	109
	<i>Number Of Pregnant Women Those With One Visit And Four Visits Of Antenatal Care Chronic Energy Deficiency (Ced) And Receiving Iron Supplement In Tomohon Municipality 2013–2017.....</i>	109
4.2.9	Jumlah Remaja Usia 15-24 Tahun Yang Mendapat Penyuluhan Tentang Kesehatan Reproduksi (Kespro) Hiv/Aids Dan Keluarga Berencana (Kb) Menurut Kecamatan Di Kota Tomohon 2017.....	110
	<i>Number Of Young People Aged 15 - 24 Who Had Counselling On Reproductive Health Hiv/Aids And Family Planning By Subdistrict In Tomohon Municipality 2017 .....</i>	110
4.2.10	Jumlah Klinik Keluarga Berencana (Kkb) Menurut Satus Dan Kecamatan Di Kota Tomohon, 2017 .....	111
	<i>Number Of Family Planning Clinics By Status And Subdistrict In Tomohon Municipality 2017 .....</i>	111
4.2.11	Jumlah Pos Pelayanan Keluarga Berencana Desa (Ppkbd) Menurut Kecamatan Di Kota Tomohon 2017 .....	112
	<i>Number Of Village Family Planning Service Units By Subdistrict In Tomohon Municipality 2017 .....</i>	112
4.2.12	Jumlah Pasangan Usia Subur (Pus) Dan Peserta Kb Aktif Menurut Kecamatan Di Kota Tomohon 2017 .....	113
	<i>Number Of Eligible Couples And Family Planning Participants By Subdistrict In Tomohon Municipality 2017 .....</i>	113
4.3	<i>Agama/Religion .....</i>	115
4.3.1	Jumlah Penduduk Menurut Kecamatan Dan Agama Yang Dianut Di Kota Tomohon 2017 .....	115
	<i>Population By Subdistrict And Religion In Tomohon Municipality 2017 .....</i>	115
4.3.2	Jumlah Tempat Peribadatan Menurut Kecamatan Di Kota Tomohon 2017 .....	116

	<i>Number Of Worship Facilities By Subdistrict In Tomohon Municipality 2017</i> .....	116
4.4	Kriminalitas/ <i>Crime</i> .....	117
4.4.1	Jumlah Perkara Yang Diterima Dan Diselesaikan Menurut Bulan Di Kejaksaan Negeri Tomohon 2017.....	117
	<i>Number Of Received And Settled Cases By Month In Civil Attorney Of Tomohon Municipality 2017</i> .....	117
4.4.2	Jumlah Narapidana Dan Tahanan Menurut Bulan Di Lembaga Pembinaan Khusus Anak Tomohon 2017.....	118
	<i>Number Of Convict And Prisoners By Month In Tomohon Special Coaching Children Institution 2017</i> .....	118
4.4.3	Jumlah Laporan Tindakan Pidana Yang Diterima Dan Diselesaikan Di Polres Tomohon 2013 - 2017.....	119
	<i>Number Of Received And Settled Criminal Complaints In Tomohon Tomohon Regional Resort 2013 - 2017</i> .....	119
4.4.4	Jumlah Perkara Pidana Yang Diterima Dan Diselesaikan Oleh Kepolisian Resort (Polres) Tomohon Menurut Bulan Di Kota Tomohon 2017.....	120
	<i>Number Of Criminal Cases That Received And Settled By Tomohon Resort Police By Month In Tomohon Municipality 2017</i> .....	120
4.4.5	Jumlah Kekerasan Terhadap Perempuan Dan Anak Menurut Instansi Di Kota Tomohon 2017.....	121
	<i>Number Of Violence Against Women And Children By Institution In Tomohon Municipality 2017</i> .....	121
4.4.6	Jumlah Penanganan Kekerasan Terhadap Perempuan Dan Anak Menurut Instansi Di Kota Tomohon 2017.....	122
	<i>Number Of Violence Against Women And Children Handling By Institution In Tomohon Municipality 2017</i> .....	122
4.5	Kemiskinan/ <i>Poverty</i> .....	123
4.5.1	Indeks Kemiskinan Di Kota Tomohon, 2015-2017.....	123
	<i>Poverty Index In Tomohon Municipality, 2015-2017</i> .....	123

4.5.2	Garis Kemiskinan Dan Penduduk Miskin Di Kota Tomohon 2013– 2017 .....	124
	<i>Poverty Line And Number Of Poor People In Tomohon Municipality 2013–2017 .....</i>	<i>124</i>
4.6	Sosial Lain/ <i>Other Social</i> .....	125
4.6.1	Jumlah Akte Perkawinan Yang Dikeluarkan Menurut Kecamatan Di Kota Tomohon 2013-2017 .....	125
	<i>Number Of Marriage Certificate Issued By Subdistrict In Tomohon Municipality 2013-2017 .....</i>	<i>125</i>
4.6.2	Jumlah Akte Perceraian Yang Dikeluarkan Menurut Kecamatan Di Kota Tomohon 2013-2017 .....	126
	<i>Number Of Divorced Certificate Issued By Subdistrict In Tomohon Municipality 2013-2017 .....</i>	<i>126</i>
4.6.3	Jumlah Akte Kelahiran Yang Dikeluarkan Menurut Kecamatan Di Kota Tomohon 2013-2017 .....	127
	<i>Number Of Act Of Birthissued By Subdistrict In Tomohon Municipality 2013-2017 .....</i>	<i>127</i>
4.6.4	Jumlah Akte Kematian Yang Dikeluarkan Menurut Kecamatan Di Kota Tomohon 2015-2017 .....	128
	<i>Number Of Act Of Deathissued By Subdistrict In Tomohon Municipality 2015-2017 .....</i>	<i>128</i>
4.6.5	Jumlah Kecelakaan Dan Korban Kecelakaan Lalu Lintas Di Wilayah Hukum Polres Kota Tomohon 2013-2017 .....	129
	<i>Number Of Traffic Accident And It's Victims In Tomohon Municipality 2013-2017 .....</i>	<i>129</i>
4.6.6	Jumlah Kejadian Bencana Daerah Di Kota Tomohon 2017.....	130
	<i>Number Of Regional Disaster In Tomohon Municipality 2017.....</i>	<i>130</i>
4.6.7	Jumlah Sertifikat Tanah Yang Dikeluarkan Menurut Jenis Hak Atas Tanah Di Kota Tomohon 2013-2017 .....	131
	<i>Number Of Land Certificate Issued By Kind Of Land Rights In Tomohon Municipality 2013-2017 .....</i>	<i>131</i>



5.6.10	Jumlah Gelanggang/Balai Olahraga Menurut Cabang Olahraga Kota Tomohon 2017 .....	134
	<i>Number Of Playing Field By Sports In Tomohon Municipality 2017 ...</i>	134
5.6.11	Jumlah Pekerjaan Penataan Lingkungan Pemukiman Penduduk Dan Infrastrukur Perkotaan (Plp2ip) Menurut Kecamatan Di Kota Tomohon 2016 .....	135
	<i>Number Of Urban Structuring The Neighborhood Settlement And Infrastructure By Subdistrict In Tomohon Municipality 2016 .....</i>	135
5	Pertanian/Agriculture.....	145
5.1	Tanaman Pangan/ <i>Food Crops</i> .....	157
5.1.1	Luas Lahan Sawah Menurut Kecamatan Dan Jenis Pengairan Di Kota Tomohon (Hektar) 2017 .....	157
	<i>Area Of Wetland By Subdistrict And Type Of Irrigation In Tomohon Municipality 2017.....</i>	157
5.1.2	Luas Panen Produksi Dan Produktivitas Padi Sawah Dan Padi Ladang Menurut Kecamatan Di Kota Tomohon 2017 .....	158
	<i>Harvested Area Production And Productivity Of Wetland And Dryland Paddy By Subdistrict In Tomohon Municipality 2017.....</i>	158
5.1.3	Luas Panen Produksi Dan Produktivitas Jagung Dan Kedelai Menurut Kecamatan Di Kota Tomohon 2017.....	159
	<i>Harvested Area Production And Productivity Of Maize And Soybean By Subdistrict In Tomohon Municipality 2017 .....</i>	159
5.1.4	Luas Panen Produksi Dan Produktivitas Kacang Tanah Dan Kacang Hijau Menurut Kecamatan Di Kota Tomohon 2017 .....	160
	<i>Harvested Area Production And Productivity Of Peanut And Mungbean By Subdistrict In Tomohon Municipality 2017.....</i>	160
5.1.5	Luas Panen Produksi Dan Produktivitas Ubi Kayu Dan Ubi Jalar Menurut Kecamatan Di Kota Tomohon 2017.....	161
	<i>Harvested Area Production And Productivity Of Cassava And Sweet Potato By Subdistrict In Tomohon Municipality 2017 .....</i>	161
5.2	Hortikultura/ <i>Horticulture</i> .....	162

5.2.1	Luas Panen Tanaman Sayuran Menurut Kecamatan Dan Jenis Sayuran Di Kota Tomohon (Hektar) 2017 .....	162
	<i>Harvested Area Of Vegetables By Subdistrict And Kind Of Plant In Kota Tomohon (Hectare) 2017.....</i>	162
5.2.2	Produksi Tanaman Sayuran Menurut Kecamatan Dan Jenis Sayuran Di Kota Tomohon (Kuintal) 2017.....	165
	<i>Production Of Vegetables By Subdistrict And Kind Of Plant In Tomohon Municipality (Quintal) 2017.....</i>	165
5.2.3	Produksi Buah-Buahan Menurut Kecamatan Dan Jenis Buah Di Kota Tomohon (Ton) 2017 .....	168
	<i>Production Of Fruits By Subdistrict And Kind Of Fruit In Tomohon Municipality (Ton) 2017.....</i>	168
5.2.4	Produksi Tanaman Biofarmaka Menurut Kecamatan Dan Jenis Biofarmaka Di Kota Tomohon (Kuintal) 2017 .....	170
	<i>Production Of Biofarmaka By Subdistrict And Kind Of Plant In Tomohon Municipality (Quintal) 2017.....</i>	170
5.2.5	Produksi Tanaman Bunga Menurut Kecamatan Dan Jenis Bunga Di Kota Tomohon (Tangkai) 2017.....	171
	<i>Production Of Flower By Subdistrict And Kind Of Plant In Tomohon Municipality (Stock) 2017.....</i>	171
5.3	Perkebunan/ <i>Estate Crops</i> .....	173
5.3.1	Luas Tanaman Perkebunan Menurut Kecamatan Dan Jenis Tanaman Di Kota Tomohon (Hektar) 2017 .....	173
	<i>Planted Area Of Estate Crops By Subdistrict And Kind Of Crop In Tomohon Municipality (Hectare) 2017.....</i>	173
5.3.2	Produksi Tanaman Perkebunan Menurut Kecamatan Dan Jenis Tanaman Di Kota Tomohon (Ton) 2017.....	174
	<i>Production Of Estate Crops By Subdistrict And Kind Of Crop In Tomohon Municipality (Ton) 2017.....</i>	174
5.4	Peternakan/ <i>Livestock</i> .....	175

5.4.1	Populasi Ternak Menurut Kecamatan Dan Jenis Ternak Di Kota Tomohon 2017 .....	175
	<i>Livestock Population By Subdistrict And Kind Of Livestock In Tomohon Municipality 2017</i> .....	175
5.4.2	Populasi Unggas Menurut Kecamatan Dan Jenis Unggas Di Kota Tomohon 2017 .....	176
	<i>Poultry Population By Subdistrict And Kind Of Poultry In Tomohon Municipality 2017</i> .....	176
5.4.3	Jumlah Ternak Yang Dipotong Menurut Kecamatan Dan Jenis Ternak Di Kota Tomohon 2017 .....	177
	<i>Livestock Slaughtered By Sub District And Kind Of Livestock In Tomohon Municipality 2017</i> .....	177
5.5	Perikanan/ <i>Fishery</i> .....	178
5.5.1	Jumlah Rumah Tangga Perikanan Air Tawar Budidaya Menurut Kecamatan Dan Jenis Budidaya Di Kota Tomohon 2014-2017.....	178
	<i>Number Of Fresh Water Aquaculture Households By Subdistrict And Type Of Aquaculture In Tomohon Municipality 2014-2017</i> .....	178
5.5.2	Produksi Perikanan Air Tawar Budidaya Menurut Kecamatan Di Kota Tomohon (Ton) 2013-2017 .....	179
	<i>Production Of Fresh Water Aquaculture By Subdistrict In Tomohon Municipality (Ton) 2013-2017</i> .....	179
5.5.3	Produksi Perikanan Budidaya Menurut Kecamatan Di Kota Tomohon (Ton) 2017 .....	180
	<i>Production Of Fresh Water Aquaculture By Subdistrict In Tomohon Municipality (Ton) 2017</i> .....	180
5.5.4	Produksi Ikan Menurut Areal Dan Kecamatan Di Kota Tomohon (Ton) 2017 .....	181
	<i>Production Of Fish By Fishery Area And Subdistrict In Tomohon Municipality (Ton) 2017</i> .....	181
5.5.5	Produksi Ikan Menurut Areal Dan Jenis Ikan Di Kota Tomohon (Ton) 2017.....	182

	<i>Production Of Fish By Fishery Area And Kind Of Fish In Tomohon Municipality (Ton) 2017</i> .....	182
5.5.6	Nilai Produksi Ikan Menurut Areal Dan Jenis Ikan Di Kota Tomohon (Ton) 2017.....	183
	<i>Production Value Of Fish By Fishery Area And Kind Of Fish In Tomohon Municipality (Ton) 2017</i> .....	183
5.6	Kehutanan/ <i>Forestry</i> .....	184
5.6.1	Luas Kawasan Hutan Dan Perairan Menurut Kecamatan Di Kota Tomohon (Hektar) 2017 .....	184
	<i>Forest And Inland Water Area By Subdistrict In Tomohon Municipality (Hectare) 2017</i> .....	184
5.7	Pertanian Lainnya / <i>Other Agriculture</i> .....	185
5.7.1	Jumlah Kelompok Tani Menurut Kelas Dan Kecamatan Di Kota Tomohon 2017.....	185
	<i>Number Of Farmers Group By Class And Subdistrict In Tomohon Municipality 2017</i> .....	185
5.7.2	Jumlah Kelompok Tani Menurut Unit Usaha Tani Dan Kecamatan Di Kota Tomohon 2016 .....	186
	<i>Number Of Farmers Group By Agricultural Business Unit And Subdistrict In Tomohon Municipality 2016</i> .....	186
6	Industri Dan Energi/ <i>Industry and Energy</i> .....	187
6.1	Industri/ <i>Industry</i> .....	194
6.1.1	Jumlah Perusahaan Dan Tenaga Kerja Menurut Klasifikasi Industri Di Kota Tomohon 2017 .....	194
	<i>Number Of Establishment Employees And Production Value By Industrial Classification In Tomohon Municipality 2017</i> .....	194
6.2	Energi/ <i>Energy</i> .....	198
6.2.1	Daya Terpasang Dan Distribusi Listrik Pt Pln (Persero) Pada Cabang/Ranting Pln Di Kota Tomohon 2014–2017.....	198
	<i>Installed Capacity And Distribution Of Electricity Of State Electricity Company At Branch Level In Tomohon Municipality 2014–2017</i> .....	198
6.2.2	Produksi Listrik Ap2b Pada Gardu Induk Tomohon 2013–2017 .....	199

	<i>Ap2b Electricity Production In Tomohon Main Substation 2013–2017</i> .....	199
6.2.3	Jumlah Pelanggan Listrik Menurut Kecamatan Di Kota Tomohon 2013–2017.....	200
	<i>Number Of Registered Electricity Costumers By Subdistrict In Tomohon Municipality 2013–2017</i> .....	200
6.2.4	Jumlah Pelanggan Dan Air Yang Disalurkan Menurut Pelanggan Di Kota Tomohon 2017 .....	201
	<i>Number Of Customer And Distributed Clean Water By Type Of Customers In Tomohon Municipality 2017</i> .....	201
7	Perdagangan/Trade.....	203
7.1.1	Jumlah Perusahaan Menurut Bentuk Badan Hukum Di Kota Tomohon 2013–2017 .....	210
	<i>Number Of Establishments By Type Of Business Entity In Tomohon Municipality 2013–2017</i> .....	210
7.1.2	Jumlah Pedagang Menurut Kecamatan Di Kota Tomohon 2017.....	211
	<i>Number Of Merchants By Subdistrict In Tomohon Municipality 2017</i> .....	211
7.1.3	Jumlah Sarana Perdagangan Menurut Jenisnya Di Kota Tomohon 2013–2017.....	212
	<i>Number Of Trading Facilities By Type Of Facility In Tomohon Municipality 2013–2017</i> .....	212
7.1.4	Jumlah Koperasi Menurut Jenis Koperasi Dan Kecamatan Di Kota Tomohon 2017 .....	213
	<i>Number Of Cooperatives By Type Of Cooperative And Subdistrict In Tomohon Municipality 2017</i> .....	213
7.1.5	Jumlah Usaha Mikro Kecil Menengah Menurut Kecamatan Di Kota Tomohon 2017 .....	214
	<i>Number Of Umkm By Subdistrict In Tomohon Municipality 2017</i> .....	214
7.1.6	Jumlah Ijin Yang Dikeluarkan Menurut Jenis Ijin Di Kota Tomohon Tahun 2012 - 2016.....	215

	<i>Number Of Permissions By Kind Of Permission In Tomohon Municipality 2012–2016</i> .....	215
8	Hotel Dan Pariwisata/ <i>Hotel and Tourism</i> .....	217
8.1	Hotel .....	224
8.1.3	Jumlah Hotel Dan Restoran .....	226
	<i>/Rumah Makan Di Kota Tomohon 2013–2017</i> .....	226
	<i>Number Of Hotel And Restaurant In Tomohon Municipality 2013–2017</i> .....	226
8.2	Pariwisata/ <i>Tourism</i> .....	227
8.2.1	Jumlah Wisatawan Mancanegara Dan Domestik Di Kota Tomohon 2013–2017 .....	227
	<i>Number Of International And Domestic Visitors In Tomohon Municipality 2013–2017</i> .....	227
8.2.2	Jumlah Restoran/Rumah Makan Kecamatan Di Kota Tomohon, 2013- 2017 .....	228
	<i>Number Of Restaurant By Subdistrict In Tomohon Municipality,2013 - 2017</i> .....	228
9	Transportasi Dan Komunikasi/ <i>Transportation and Communication</i> ...	229
9.1	Panjang Jalan Menurut Pemerintahan Yang Berwenang Mengelolanya Di Kota Tomohon (Km) 2013-2017.....	235
	<i>Length Of Roads By Level Of Government Authority In Tomohon Municipality (Km) 2013-2017</i> .....	235
9.2	Panjang Jalan Menurut Jenis Permukaan Jalan Di Kota Tomohon (Km) 2013-2017.....	236
	<i>Length Of Roads By Type Of Road Surface In Tomohon Municipality (Km) 2013-2017</i> .....	236
9.3	Panjang Jalan Menurut Kondisi Jalan Di Kota Tomohon (Km) 2011-2017 .....	237
	<i>Length Of Roads By Road Condition In Tomohon Municipality (Km) 2011-2017</i> .....	237
9.4	Jumlah Kendaraan Bermotor Menurut Jenis Kendaraan Di Kota Tomohon 2017.....	238

	<i>Number Of Motor Vehicles By Ype Of Vehicle In Tomohon Municipality 2017</i> .....	238
9.5	Produksi Pos Menurut Jenisnya Di Kota Tomohon 2016–2017.....	239
	<i>Post Product By It's Type In Tomohon Municipality 2016–2017</i> .....	239
10	Keuangan Daerah Dan Harga/ <i>Local finance and Price</i> .....	243
10.1	Keuangan Daerah/ <i>Local Finance</i> .....	248
10.1.1	Realisasi Pendapatan Pemerintah Kota Tomohon Menurut Jenis Pendapatan 2014–2017 .....	248
	<i>Actual Revenues Of Government Of Tomohon Municipality By Source Of Revenues 2014–2017</i> .....	248
10.1.2	Realisasi Belanja Pemerintah Kota Tomohon Menurut Jenis Belanja 2014–2017.....	250
	<i>Actual Expenditures Of Government Of Tomohon Municipality By Kind Of Expenditures 2014–2017</i> .....	250
10.2	Harga/ <i>Price</i> .....	252
10.2.1	Perkembangan Harga Eceran Beberapa Jenis Bahan Kebutuhan Pokok Di Kota Tomohon 2017 .....	252
	<i>Monthly Price Of Some Goods In Tomohon Municipality 2017</i> .....	252
10.3	Investasi/ <i>Invesment</i> .....	254
11	Pengeluaran Penduduk Dan Konsumsi Makanan/ <i>Population Expenditure and Food Consumption</i> .....	255
11.1.1	Persentase Pengeluaran Rata-Rata Perkapita Sebulan Menurut Golongan Pengeluaran Dan Kelompok Barang Di Kota Tomohon 2017.....	260
	<i>Percentage Average Expenditure Per Capita Per Month By Expenditure Class And Commodity Group In Tomohon Municipality 2017</i> .....	260
11.1.2	Pengeluaran Rata-Rata Perkapita Sebulan Menurut Kelompok Makanan Di Kota Tomohon (Rupiah) 2017 .....	261
	<i>Average Expenditure Per Capita Per Month By Food Group In Tomohon Municipality (Rupiahs) 2017</i> .....	261

11.1.3	Pengeluaran Rata-Rata Perkapita Sebulan Menurut Kelompok Non Makanan Di Kota Tomohon (Rupiah) 2017.....	262
	<i>Average Expenditure Per Capita Per Month By Food Group In Tomohon Municipality (Rupiahs) 2017</i> .....	262
12	Pendapatan Regional/ <i>Regional Income</i> .....	263
12.1.1	Produk Domestik Regional Bruto Atas Dasar Harga Berlaku Menurut Lapangan Usaha Di Kota Tomohon (Juta Rupiah) 2013–2017 .....	274
	<i>Gross Regional Domestic Product At Current Market Prices By Industry In Tomohon Municipality (Million Rupiahs) 2013–2017</i> .....	274
12.1.2	Produk Domestik Regional Bruto Atas Dasar Harga Konstan 2010 Menurut Lapangan Usaha Di Kota Tomohon (Juta Rupiah) 2015–2017 .....	275
	<i>Gross Regional Domestic Product At 2010 Constant Market Prices By Industry In Tomohon Municipality (Million Rupiahs) 2015–2017</i> .....	275
12.1.3	Distribusi Persentase Produk Domestik Regional Bruto Atas Dasar Harga Berlaku Menurut Lapangan Usaha Di Kota Tomohon (Persen) 2015–2017 .....	276
	<i>Percentage Distribution Of Gross Regional Domestic Product At Current Market Prices By Industry In Tomohon Municipality (Percent) 2015–2017</i> .....	276
12.1.4	Laju Pertumbuhan Produk Domestik Regional Bruto Atas Dasar Harga Konstan 2010 Menurut Lapangan Usaha Di Kota Tomohon 2015–2017 .....	277
	<i>Growth Rate Of Gross Regional Domestic Product At 2010 Constant Market Prices By Industry In Tomohon Municipality 2015–2017</i> .....	277
12.1.5	Indeks Harga Implisit Produk Domestik Regional Bruto Menurut Lapangan Usaha Di Kota Tomohon (2010=100) 2015–2017 .....	278
	<i>Implicit Price Index Of Gross Regional Domestic Product By Industry In Tomohon Municipality (2010=100) 2015–2017</i> .....	278
12.1.6	Laju Implisit Produk Domestik Regional Bruto Menurut Lapangan Usaha Di Kota Tomohon 2015–2017 .....	279



	<i>Implicit Growth Rate Of Gross Regional Domestic Product By Industry In Tomohon Municipality 2015–2017</i> .....	279
13	Perbandingan Antar Kabupaten atau Kota/ <i>Regency or municipal Comparison</i> .....	281
13.1.1	Jumlah Penduduk Menurut Kabupaten/Kota Di Provinsi Sulawesi Utara, 2013–2017..... <i>Population By Regency/Municipality In Sulawesi Utara Province, 2013–2017</i> .....	286
13.1.2	Laju Pertumbuhan Produk Domestik Regional Bruto Atas Dasar Harga Konstan 2010 Menurut Kabupaten/Kota Di Provinsi Sulawesi Utara (Persen) 2013–2017 .....	287
	<i>Growth Rate Of Gross Regional Domestic Product At 2010 Constant Market Prices By Regency/City In Sulawesi Utara Province (Percent) 2013–2017</i> .....	287
13.1.3	Jumlah Penduduk Miskin Menurut Kabupaten/Kota Di Provinsi Sulawesi Utara (Ribuan), 2016–2017 .....	288
	<i>Number Of Poor People By Regency/Municipality In Sulawesi Utara Province (Thousands), 2016–2017</i> .....	288
13.1.4	Indeks Pembangunan Manusia (Ipm) Serta Komponen-Komponen Penyusunnya Menurut Kabupaten/Kota Di Provinsi Sulawesi Utara 2017.....	289
	<i>Human Development Index (Hdi) And It's Components By Regency/Municipality In Sulawesi Utara Province 2017</i> .....	289

Sengaja dikosongkan

## DAFTAR GAMBAR/LIST OF FIGURES

	halaman page
1 Luas Wilayah Menurut Kecamatan di Kota Tomohon (km <sup>2</sup> ) 2017.....8 <i>Total Area by Subdistrict In Tomohon Municipality (square ,km) 2017..... 8</i>	8
2 Komposisi Anggota Dewan Perwakilan Rakyat Daerah Kota Tomohon 2017....22 <i>Tomohon Regional House of Representatives Composition 2017.....22</i>	22
3 Jumlah Penduduk Menurut Kecamatan dan Jenis Kelamin di Kota Tomohon 2017 .....47 <i>Population by Subdistrict and Sex in Tomohon Municipality 2017 .....48</i>	47
4 Angka Partisipasi Murni (APM) dan Angka Partisipasi Kasar (APK) Menurut Jenjang Pendidikan di Kota Tomohon 2017 .....81 <i>Net Enrolment Rate and Gross Enrolment Rate by Educational Level in Tomohon City 2017.....81</i>	81
5 Jumlah Sekolah Menurut Jenjang Pendidikan di Kota Tomohon 2017.....81 <i>Number of Schools by Educational Level in Tomohon City 2017.....81</i>	81
6 Jumlah Kasus 10 Penyakit Terbanyak di Kota Tomohon 2017.....82 <i>Number of Cases of the 10 Most Diseases in Tomohon Municipality 2017 .....82</i>	82
7 Jumlah Produksi Padi dan Jagung di Kota Tomohon 2017.....156 <i>Number of Paddy and Maizena Productions in Tomohon Municipality 2017.156</i>	156
8 Jumlah Produksi Kubis di Kota Tomohon 2017.....156 <i>Number of Cabbage Productions in Tomohon Municipality 2017..... 156</i>	156
9 Jumlah Perusahaan dan Tenaga Kerja di Kota Tomohon 2017.....193 <i>Number of Establishment and Employee in Tomohon Municipality 2017 .....193</i>	193
10 Jumlah Pedagang Kecil di Kota Tomohon, 2017 .....209 <i>Number of Sole Propreitor in Tomohon Municipality, 2017.....209</i>	209
11 Jumlah Wisatawan Mancanegara di Kota Tomohon, 2013-2017 .....223 <i>Number of Foreign Tourism in Tomohon Municipality, 2013-2017 .....223</i>	223
12 Panjang Jalan di Kota Tomohon, 2017 .....234 <i>Lengthof Roads in Tomohon Municipality, 2017.....234</i>	234

13 Laju Pertumbuhan Ekonomi di Kota Tomohon 2013 -2017 .....	273
<i>Economic Growth Rate in Tomohon Municipality 2013 -2017.....</i>	<i>273</i>

<https://tomohonkota.bps.go.id>

## PENJELASAN UMUM/EXPLANATORY NOTES

Tanda-tanda satuan-satuan dan lain-lainnya yang digunakan dalam publikasi ini adalah sebagai berikut:

*Symbols measurement units and acronyms which are used in this publication are as follows:*

### 1. TANDA-TANDA/SYMBOLS

Data tidak tersedia/ <i>Data not available</i>	:	...
Tidak ada atau nol / <i>Null or zero</i>	:	—
Data dapat diabaikan/ <i>Data negligible</i>	:	0
Tanda decimal/ <i>Decimal point</i>	:	,
Data tidak dapat ditampilkan/ <i>Not applicable</i>	:	NA
Angka perkiraan/ <i>Estimated figures</i>	:	e
Angka sementara/ <i>Preliminary figures</i>	:	x
Angka sangat sementara/ <i>Very preliminary figures</i>	:	xx
Angka diperbaiki/ <i>Revised figures</i>	:	r

### 2. SATUAN/UNITS

barel/ <i>barrel</i>	:	158,99 liter/ <i>litres</i> = $1/6,2898 \text{ m}^3$
hektar (ha)/ <i>hectare (ha)</i>	:	10 000 m <sup>2</sup>
kilometer (km)/ <i>kilometres (km)</i>	:	1 000 meter/ <i>meters</i> (m)
knot/ <i>knot</i>	:	1,8523 km/jam (km/hour)
kuintal/ <i>quintal</i>	:	100 kg
KWh	:	1 000 Watt <i>hour</i>
MWh	:	1 000 KWh
liter (untuk beras)/ <i>litre (for rice)</i>	:	0,80 kg
ons/ <i>ounce</i>	:	28,31 gram/ <i>grams</i>
ton	:	1 000 kg

Satuan lain: buah, dus, butir, helai/lembar, kaleng, batang, pulsa, ton, kilometer (ton-km), jam, menit, persen (%).

*Other units: unit pack, pieces, sheet, tin, pulse, ton-kilometres(ton-km),,hour, minute percent (%).*

Perbedaan angka di belakang koma disebabkan oleh pembulatan angka ,  
*The difference in decimal numbers is caused by rounding ,*

<https://tomohonkota.bps.go.id>

Sengaja dikosongkan

# GEOGRAFI DAN IKLIM

GEOGRAPHY AND CLIMATE

## **bab 01** *chapter*

Rata-rata Curah Hujan  
di Kota Tomohon

**327** mm

Rata-rata Hari Hujan  
di Kota Tomohon

**15** hari







**PENJELASAN TEKNIS**

1. Secara astronomis Kota Tomohon terletak pada 01 18' 51" Lintang Utara dan 124 49' 40" Bujur Timur.
2. Berdasarkan posisi geografisnya Kota Tomohon seluruhnya dibatasi oleh Kabupaten Minahasa.
3. Kota Tomohon terdiri dari 5 Kecamatan yaitu:
  - Kecamatan Tomohon Selatan
  - Kecamatan Tomohon Tengah
  - Kecamatan Tomohon Timur
  - Kecamatan Tomohon Barat
  - Kecamatan Tomohon Utara
4. Badan Pusat Statistik (BPS) telah melakukan pendataan Potensi Desa (Podes) sejak tahun 1980. Sejak saat itu Podes dilaksanakan secara rutin sebanyak 3 kali dalam kurun waktu sepuluh tahun untuk mendukung kegiatan Sensus Penduduk Sensus Pertanian ataupun Sensus Ekonomi. Dengan demikian fakta penting terkait ketersediaan infrastruktur dan potensi yang dimiliki oleh setiap wilayah dapat dipantau perkembangannya secara berkala dan terus menerus.

**TECHNICAL NOTES**

1. *Astronomically Tomohon Municipality is located on 01 18' 51" North latitude and 124 49' 40" East longitude.*
2. *In terms of geographic position Tomohon Municipality has boundaries by Minahasa Regency.*
3. *Tomohon Municipality has 5 Subdistrit. These include:*
  - *Tomohon Selatan Subdistrict*
  - *Tomohon Selatan Subdistrict*
  - *Tomohon Selatan Subdistrict*
  - *Tomohon Selatan Subdistrict*
  - *Tomohon Selatan Subdistrict*
4. *BPS-Statistics Indonesia has already recorded village potential (Podes) since 1980. Since then Podes regularly implemented 3 (three) times within ten years to support the activities of the Population Census Agriculture Census or Economic Census. Thus important facts related to the availability of infrastructure and the potential possessed by each region can be monitored regularly and continually.*

5. Sejak tahun 2008 pendataan Podes mengalami perubahan dengan adanya penambahan kuesioner suplemen kecamatan dan kabupaten/kota. Penambahan kuesioner tersebut bertujuan untuk meningkatkan manfaat data Podes bagi para konsumen data dan pemerintah daerah dalam perencanaan pembangunan wilayah.
  6. Data Podes merupakan satu-satunya sumber data kewilayahan yang muatannya beragam dan memberi gambaran tentang situasi pembangunan suatu wilayah (regional). Ini berbeda dengan data dari hasil pendekatan rumah tangga yang lebih menekankan pada dimensi aktivitas sektoral. Keduanya sama penting dan menjadi kekayaan BPS.
  7. Cakupan Wilayah  
Pencacahan Podes dilakukan secara sensus terhadap seluruh wilayah administrasi pemerintahan terendah setingkat desa (yaitu desa kelurahan nagari Unit Permukiman Transmigrasi (UPT)) yang masih dibina oleh kementerian terkait.
5. *Since 2008 Podes has been changed especially in providing additional information from subdistrict and regency/municipality using separate questionnaires. The goal of these changes is to provide more benefits for data users and local government in regional development planning.*
  6. *Podes data is the only one source of spatial data consisting of various information and providing a picture of development progress in a region. The Podes data are different from data resulted from household surveys focusing on the dimension of sectoral activities. Both kind of data are important and become the trade mark of BPS on the data richness aspect.*
  7. *Podes Coverage  
Podes enumeration is implemented as a census of the lowest governmental administrative region equivalent to village (i.e. village sub-district nagari and Transmigration*

Berdasarkan hasil Podes 2015 ada sebanyak 82.190 wilayah setingkat desa yang tersebar di 511 kabupaten/kota.

#### 8. Metode Pengumpulan Data

Pengumpulan data Podes 2015 dilakukan melalui wawancara langsung oleh petugas terlatih dengan narasumber yang relevan. Petugas adalah aparatur ataupun mitra kerja BPS Kabupaten/Kota sementara narasumber adalah kepala desa/lurah atau narasumber lain yang memiliki pengetahuan terhadap wilayah target pencacahan.

9. Desa/Kelurahan Tepi Laut adalah desa/kelurahan yang sebagian atau seluruh wilayahnya bersinggungan langsung dengan laut baik berupa pantai maupun tebing karang.

10. Desa/Kelurahan bukan tepi laut adalah desa/kelurahan yang wilayahnya tidak bersinggungan langsung dengan laut.

*Settlement Unit which is still fostered by the relevant ministries). There were 82 190 village-level areas spread over 511 regencies/municipalities based on the result of Podes 2015.*

#### 8. Method of Data Collection

*Data collection of Podes 2015 carried out through direct interviews by trained personnel with relevant respondents. The interviewers are BPS Regency/Municipality personnel or partners meanwhile the selected respondents are the village head/sub-district head or other respondents who have the knowledge towards the target area of enumeration.*

9. *Coastal Village/Coastal Sub-District is a village/sub-district which some areas are intersect/directly adjacent to the sea either gently sloping/flat beach or cliffs/reef.*

10. *NonCoastal Village/Non Coastal Sub-District is a village which has no area that intersect/directly adjacent to the sea.*

## GEOGRAPHY AND CLIMATE

11. Desa/Kelurahan Lereng/Puncak adalah desa/kelurahan yang sebagian besar wilayahnya berada di puncak gunung/pegunungan atau terletak di antara puncak sampai lembah.  
*11. Slope/Peak Village/Sub-District is a village/sub-district which the largest part of village/sub-district lies on the highest part of mount/mountain or lies between the peak to the valley.*
12. Desa/Kelurahan lembah adalah desa/kelurahan yang wilayahnya sebagian besar merupakan daerah rendah yang terletak di antara dua gunung/pegunungan atau daerah yang mempunyai kedudukan lebih rendah dibandingkan daerah sekitarnya.  
*12. Valley Village/Sub-District area is a village/sub-district with the largest part of the village/sub-district is a low area between two mountains or area that have a position lower than the surrounding areas.*
13. Desa/Kelurahan Dataran adalah desa/kelurahan yang sebagian besar wilayahnya tampak datar rata dan membentang.  
*13. Flat Village/Sub-District is a village/sub-district which the largest part of village1/sub-district looked plane flat and stretches.*

**ULASAN**

Tomohon merupakan dataran tinggi dengan ketinggian rata-rata 786 meter di atas permukaan laut. Pusat Kota Tomohon terletak pada posisi 01 18' 51" Lintang Utara dan 124 49' 40" Bujur Timur. Luas wilayah Kota Tomohon adalah 147,21 km<sup>2</sup>.

Pada tahun 2017 curah hujan diukur di 5 titik yaitu di kantor Balai Penyuluh Pertanian Perikanan dan Kehutanan di masing-masing kecamatan Tomohon Selatan Tomohon Tengah Tomohon Timur Tomohon Barat dan Tomohon Utara. Hujan yang turun di Kota Tomohon paling banyak mengguyur Kecamatan Tomohon Barat pada bulan Desember dengan curah hujan sebesar 512,00 mm<sup>3</sup>. Sedangkan Kecamatan Tomohon Timur paling sering mengalami hujan pada bulan Mei dengan hari hujan sebanyak 26 hari.

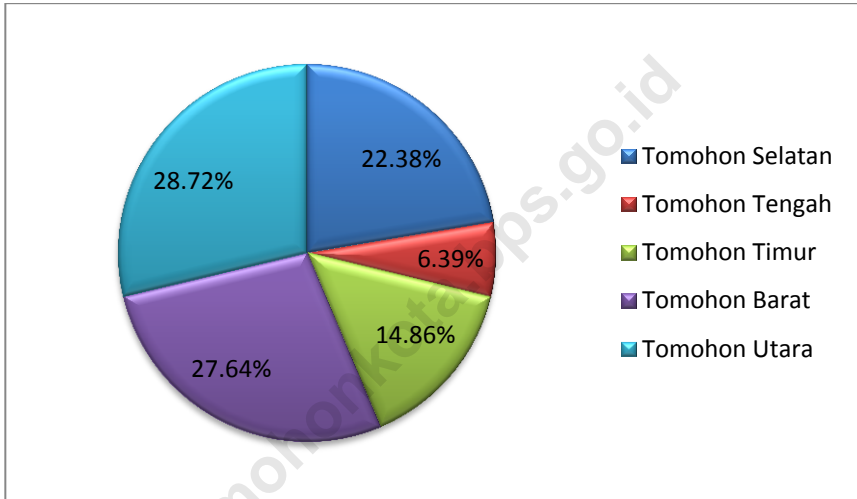
**DESCRIPTION**

*Tomohon is an area with average high around 786 meters of sea surface. Central of Tomohon Municipality is located at 01 18' 51" north latitude 124 49' 40" east longitude. Tomohon Municipality area is 147,21 km<sup>2</sup>.*

*On 2017 precipitation was measured at Agriculture Fishery and Forestry Scout Office of each Subdistrt Tomohon Selatan Tomohon Timur Tomohon Barat and Tomohon Utara. The rain that fell in Tomohon City flooded most of West Tomohon Subdistrict in December with rainfall of 512.00 mm<sup>3</sup>.*

*While East Tomohon Subdistrict most often experience rain in May with rainy day as much as 26 days.*

**Gambar 1** Luas Wilayah Menurut Kecamatan di Kota Tomohon (km<sup>2</sup>) 2017  
*Picture* **Total Area by Subdistrict In Tomohon Municipality (square ,km) 2017**



1.1 GEOGRAFI/*GEOGRAPHY*

**Tabel 1.1.1** Luas Wilayah Menurut Kecamatan di Kota Tomohon, 2017  
**Table** *Total Area by Subdistrict in Tomohon Municipality, 2017*

Kecamatan <i>Subdistrict</i>		Luas (km <sup>2</sup> ) <i>Total Area (square.km)</i>	Persentase <i>Percentage</i>
(1)		(2)	(3)
1.	Tomohon Selatan	32,95	22,38
2.	Tomohon Tengah	9,41	6,39
3.	Tomohon Timur	21,88	14,86
4.	Tomohon Barat	40,69	27,64
5.	Tomohon Utara	42,28	28,72
<b>Tomohon</b>		<b>147,21</b>	<b>100,00</b>

Sumber/*Source*: Pendataan Potensi Desa 2015/*Data Collection of Potential Village 2015*

**Tabel 1.1.2** **Tinggi Wilayah di Atas Permukaan Laut (DPL) Menurut Kecamatan di Kota Tomohon, 2017**  
**Height Above Mean Sea Level (AMSL) by Subdistrict in Tomohon Municipality, 2017**

	<b>Kecamatan Subdistrict</b>	<b>Tinggi/Height (meter)</b>
	(1)	(2)
1.	Tomohon Selatan	779,00
2.	Tomohon Tengah	788,00
3.	Tomohon Timur	806,00
4.	Tomohon Barat	757,00
5.	Tomohon Utara	800,00

Sumber/Source: Pendataan Potensi Desa 2015/Data Collectioan of Potential Village 2015



**Tabel 1.1.3** Jarak dari Ibukota Kota Tomohon ke Ibukota Kecamatan, 2017  
**Table** *Distance from Capital of Tomohon Municipality to Capital of Subdistrict, 2017*

	Kecamatan Subdistrict	Jarak/Distance (kilometer)
	(1)	(2)
1.	Tomohon Selatan	0,50
2.	Tomohon Tengah	3,00
3.	Tomohon Timur	2,50
4.	Tomohon Barat	2,00
5.	Tomohon Utara	5,50

Sumber/Source: Pendataan Potensi Desa 2015/Data Collection of Potential Village 2015

## 1.2 IKLIM/CLIMATE

**Tabel 1.2.1 Rata-rata Suhu dan Kelembaban Udara Menurut Bulan di Kota Tomohon, 2017**  
**Average Temperature and Humidity by Month in Tomohon Municipality, 2017**

Bulan/Month	Suhu Udara Temperature (°C)			Kelembaban Udara Humidity (%)		
	Maks Max	Min	Rata- rata Average	Maks Max	Min	Rata- rata Average
(1)	(2)	(3)	(4)	(5)	(6)	(7)
Januari/January	30,8	24,4	33,2	93	77	86
Februari/February	30,2	21,4	32,0	97	83	89
Maret/March	30,9	22,7	32,4	96	84	89
April/April	31,8	23,0	34,2	93	78	86
Mei/May	32,4	23,0	33,7	97	79	89
Juni/June	31,5	22,4	33,6	96	72	89
Juli/July	31,9	22,2	34,0	97	73	85
Agustus/August	32,5	22,3	34,2	95	70	80
September/September	32,2	22,3	34,0	95	70	83
Oktober/October	32,5	22,6	34,6	95	64	85
November/November	31,3	22,5	33,0	95	80	88
Desember/December	32,0	22,6	34,2	95	79	86

Sumber/Source: Stasiun Klimatologi Minahasa Utara/Climatology Station of North Minahasa

**Tabel 1.2.2 Rata-Rata Tekanan Udara Kecepatan Angin dan Penyinaran Matahari Menurut Bulan di Kota Tomohon, 2017**  
***Average Atmospheric Pressure Wind Velocity and Duration of Sunshine by Month in Tomohon Municipality, 2017***

<b>Bulan/Month</b>	<b>Tekanan Udara Atmospheric Pressure (mb)</b>	<b>Kecepatan Angin Wind Velocity (knot)</b>	<b>Penyinaran Matahari Duration of Sunshine (%)</b>
(1)	(2)	(3)	(4)
Januari/January	1 012,6	2,2	37
Februari/February	1 011,5	3,1	38
Maret/March	1 011,4	3,1	51
April/April	1 011,6	2,7	69
Mei/May	1 010,7	2	48
Juni/June	1 011,4	2	41
Juli/July	1 011,3	1,7	49
Agustus/August	1 010,8	3,7	65
September/September	1 011,5	3,7	44
Oktober/October	1 010,4	2,6	51
November/November	1 009,3	3,4	49
Desember/December	1 009,9	3	66

Sumber/Source: Stasiun Klimatologi Minahasa Utara/Climatology Station of North Minahasa

**Tabel 1.2.3** Jumlah Curah Hujan dan Hari Hujan Menurut Bulan dan Lokasi di Kota Tomohon 2017  
**Table** Amount of Precipitation and Number of Rainy Days by Month and Location in Tomohon Municipality 2017

Bulan/Month	BP3K Tomohon Selatan		BP3K Tomohon Tengah		BP3K Tomohon Timur	
	Hari Hujan Rainy Days	Curah Hujan Precipitation (mm <sup>3</sup> )	Hari Hujan Rainy Days	Curah Hujan Precipitation (mm <sup>3</sup> )	Hari Hujan Rainy Days	Curah Hujan Precipitation (mm <sup>3</sup> )
(1)	(2)	(3)	(2)	(3)	(2)	(3)
Januari/January	16	408	16	408	16	408
Februari/February	20	497	20	497	20	497
Maret/March	17	284	17	284	17	284
April/April	11	156	11	156	11	156
Mei/May	15	462	15	462	15	462
Juni/June	19	406	19	406	19	406
Juli/July	17	298	17	298	17	298
Agustus/August	8	77	8	77	8	77
September/September	8	181	8	181	8	181
Oktober/October	16	388	16	388	16	388
November/November	20	421	20	421	20	421
Desember/December	16	345	16	345	16	345

Sumber/Source: Stasiun Klimatologi Minahasa Utara/Climatology Station of North Minahasa

Lanjutan Tabel / *Continued Table 1.2.3*

Bulan/ <i>Month</i>	BP3K Tomohon Barat		BP3K Tomohon Utara	
	Hari Hujan <i>Rainy Days</i>	Curah Hujan <i>Precipitation</i> (mm <sup>3</sup> )	Hari Hujan <i>Rainy Days</i>	Curah Hujan <i>Precipitation</i> (mm <sup>3</sup> )
(1)	(2)	(3)	(2)	(3)
Januari/ <i>January</i>	16	408	16	408
Februari/ <i>February</i>	20	497	20	497
Maret/ <i>March</i>	17	284	17	284
April/ <i>April</i>	11	156	11	156
Mei/ <i>May</i>	15	462	15	462
Juni/ <i>June</i>	19	406	19	406
Juli/ <i>July</i>	17	298	17	298
Agustus/ <i>August</i>	8	77	8	77
September/ <i>September</i>	8	181	8	181
Oktober/ <i>October</i>	16	388	16	388
November/ <i>November</i>	20	421	20	421
Desember/ <i>December</i>	16	345	16	345

Sumber/*Source*: Stasiun Klimatologi Minahasa Utara/*Climatology Station of North Minahasa*

<https://tomohonkota.bps.go.id>

Sengaja dikosongkan

# **bab 02**

*chapter*

## **PEMERINTAHAN** *GOVERNMENT*

**36,23% PNS**

bekerja di  
**Dinas Pendidikan**  
**Daerah Kota Tomohon**







**PENJELASAN TEKNIS****TECHNICAL NOTES**

1. Anggota Dewan Perwakilan Rakyat Daerah (DPRD) dipilih melalui pemilihan umum (pemilu) dan dilantik dalam masa jabatan lima tahun.
  2. Susunan pemerintahan daerah Kota Tomohon menurut PP No. 41 Tahun 2007 terdiri dari walikota, wakil walikota, sekretaris daerah, staf ahli walikota, sekretariat dewan, dinas, lembaga teknis, kecamatan, kelurahan dan perusahaan daerah.
  3. Dinas-dinas terdiri dari Dinas Pendidikan daerah, Dinas Pemuda dan Olahraga, Dinas Kesehatan dan Sosial, Dinas Kependudukan dan Catatan Sipil, Dinas Tenaga Kerja, Dinas Perhubungan Komunikasi dan Informatika, Dinas Pekerjaan Umum, Dinas Tata Ruang Pertamanan dan Persampahan, Dinas Koperasi dan Usaha Menengah Kecil dan Mikro, Dinas Perindustrian dan Perdagangan, Dinas Pendapatan Pengelolaan Keuangan dan Aset Milik Daerah, Dinas Kebudayaan dan Pariwisata, Dinas Pertanian Peternakan dan Perikanan, Dinas Kehutanan dan
1. *Regional House of Representatives (DPRD) members are elected through a general election and appointed for a five-years membership.*
  2. *The government structure of the Tomohon Municipality based on Government Regulation Number 41/2007 of major, vice major, regional secretary, expert staff, representative, agencies, technical institution, subdistricts, villages, and local company.*
  3. *Dinas-dinas terdiri dari Dinas Pendidikan daerah, Dinas Pemuda dan Olahraga, Dinas Kesehatan dan Sosial, Dinas Kependudukan dan Catatan Sipil, Dinas Tenaga Kerja, Dinas Perhubungan Komunikasi dan Informatika, Dinas Pekerjaan Umum, Dinas Tata Ruang Pertamanan dan Persampahan, Dinas Koperasi dan Usaha Menengah Kecil dan Mikro, Dinas Perindustrian dan Perdagangan, Dinas Pendapatan Pengelolaan Keuangan dan Aset Milik Daerah, Dinas Kebudayaan dan Pariwisata, Dinas Pertanian Peternakan dan Perikanan, Dinas Kehutanan dan*

## GOVERNMENT

Perkebunan, serta Dinas Pertambangan dan Energi Sumber Daya Mineral.

4. Lembaga-lembaga teknis terdiri dari Inspektorat, Badan Perencanaan Pembangunan Daerah, Badan Kesatuan Bangsa Politik dan Perlindungan Masyarakat, Badan Pemberdayaan Masyarakat dan Pemerintah Kelurahan/Desa, Badan Lingkungan Hidup, Badan Kepegawaian Daerah, Badan Keluarga Berencana dan Pemberdayaan Perempuan, Badan Penanaman Modal, Badan Pelaksana Penyuluh Pertanian perikanan Kehutanan, Badan Ketahanan Pangan. Badan Narkotika Daerah, Badan Penanggulangan Bencana Daerah, Kantor Perpustakaan dan Arsip Daerah, Kantor Pelayanan Perijinan Terpadu, Sekretariat KORPRI Tingkat Kota, Satuan Polisi Pamong Praja.
5. Perusahaan Daerah terdiri dari Perusahaan Daerah Pasar Tomohon dan Perusahaan Daerah Air Minum Tomohon.

*Perkebunan, serta Dinas Pertambangan dan Energi Sumber Daya Mineral*

4. *Lembaga-lembaga teknis terdiri dari Inspektorat, Badan Perencanaan Pembangunan Daerah, Badan Kesatuan Bangsa Politik dan Perlindungan Masyarakat, Badan Pemberdayaan Masyarakat dan Pemerintah Kelurahan/Desa, Badan Lingkungan Hidup, Badan Kepegawaian Daerah, Badan Keluarga Berencana dan Pemberdayaan Perempuan, Badan Penanaman Modal, Badan Pelaksana Penyuluh Pertanian perikanan Kehutanan, Badan Ketahanan Pangan. Badan Narkotika Daerah, Badan Penanggulangan Bencana Daerah, Kantor Perpustakaan dan Arsip Daerah, Kantor Pelayanan Perijinan Terpadu, Sekretariat KORPRI Tingkat Kota, Satuan Polisi Pamong Praja.*
5. *Perusahaan Daerah terdiri dari Perusahaan Daerah Pasar Tomohon dan Perusahaan Daerah Air Minum Tomohon.*

**ULASAN****DESCRIPTION**

Kota Tomohon sebelumnya merupakan bagian dari Kabupaten Minahasa. Kemudian, melalui Undang-undang Nomor 10 Tahun 2003, Tomohon dimekarkan menjadi sebuah wilayah kota yang otonom. Sejak pertama kali berdiri, Kota Tomohon terdiri dari 5 kecamatan. Pemekaran yang terjadi adalah dalam hal jumlah desa/kelurahan di mana pada awal terbentuknya Tomohon terdiri dari 35 desa/kelurahan sedangkan sekarang 44 kelurahan.

Jumlah wakil rakyat yang duduk pada lembaga legislatif, yaitu Dewan Perwakilan Rakyat Daerah (DPRD) sebanyak 20 orang, dengan 12 orang laki-laki dan 8 orang perempuan.

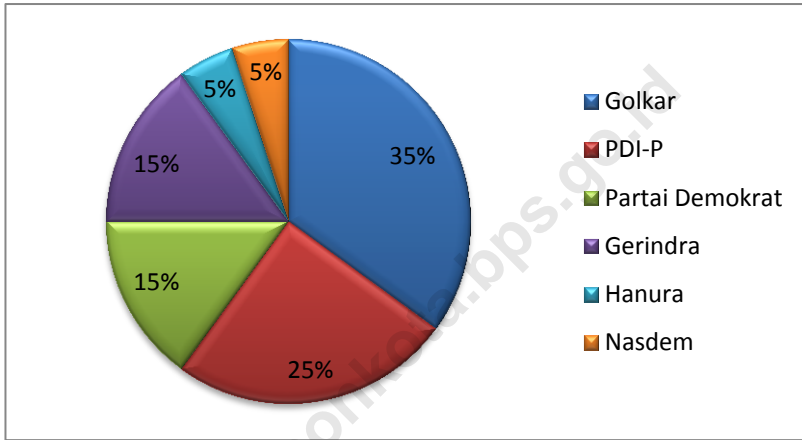
Jumlah pegawai negeri sipil (PNS) di pemerintah daerah Kota Tomohon tahun 2017 adalah sebanyak 2.724 orang yang terdiri dari 951 laki-laki dan 1.773 perempuan. Dari jumlah tersebut, 36,23 persen PNS bekerja pada Dinas Pendidikan Daerah Kota Tomohon.

*Tomohon Municipality was previously a part of the Minahasa regency. Through Law 10/2003, it was broaden into an autonomous municipality. From first broaded Tomohon consists of 5 subdistricts. On 2003 Tomohon consist of 35 vilages and now it has been 44 villages.*

*Tomohon House of Representatives (DPRD) has 20 members, comprising 12 men and 8 women.*

*On 2017, the number of civil servant in Tomohon governmental office is 2.724 comprising 951 men and 1.773 women. Of these, 36,23 percent of civil servants work at the Education Service of Tomohon Municipality.*

**Gambar 2** Komposisi Anggota Dewan Perwakilan Rakyat Daerah Kota Tomohon 2017  
*Tomohon Regional House of Representatives Composition 2017*



## 2.1 WILAYAH ADMINISTRATIF/*ADMINISTRATIVE AREA*

**Tabel 2.1.1 Jumlah Desa Kelurahan dan Lingkungan Menurut Kecamatan di Kota Tomohon 2017**  
*Number Villages and Government Office Place by Subdistrict in Tomohon Municipality 2017*

Kecamatan Subdistrict	Desa Village	Kelurahan Village	Lingkungan
(1)	(2)	(3)	(4)
1. Tomohon Selatan	-	12	84
2. Tomohon Tengah	-	9	60
3. Tomohon Timur	-	5	44
4. Tomohon Barat	-	8	65
5. Tomohon Utara	-	10	84
<b>Tomohon</b>	-	<b>44</b>	<b>337</b>

Sumber/Source: Dinas Pemberdayaan Masyarakat dan Kelurahan Daerah Kota Tomohon/ *Community Empowerment and Kelurahan Service of Tomohon Municipality*

## 2.2 DEWAN PERWAKILAN RAKYAT DAERAH/*THE REGIONAL HOUSE OF REPRESENTATIVE*

**Tabel 2.2.1** Jumlah Anggota Dewan Perwakilan Rakyat Daerah Menurut Partai Politik dan Jenis Kelamin di Kota Tomohon 2017  
*Number of The Regional House of Representatives Members by Political Parties and Sex in Tomohon Municipality 2017*

	Partai Politik <i>Political Parties</i>	Jenis Kelamin/ <i>Sex</i>		Jumlah <i>Total</i>
		Laki-Laki <i>Male</i>	Perempuan <i>Female</i>	
	(1)	(2)	(3)	(4)
1.	Partai Golongan Karya (Golkar)	4	3	7
2.	Partai Demokrasi Indonesia Perjuangan (PDI-P)	4	1	5
3.	Partai Demokrat	2	1	3
4.	Partai Gerakan Indonesia Raya (Gerindra)	1	2	3
5.	Partai Hati Nurani Rakyat (Hanura)	-	1	1
6.	Partai Nasional Demokrat (Nasdem)	1	-	1
	<b>Tomohon</b>	<b>12</b>	<b>8</b>	<b>20</b>

Sumber/*Source*: Dewan Perwakilan Rakyat Daerah Kota Tomohon/ *Tomohon Regional House of Representatives*

**Tabel 2.2.2 Jumlah Keputusan Dewan Perwakilan Rakyat Daerah Menurut Jenis Keputusan di Kota Tomohon 2013-2017**  
**Number of The Regional House of Representatives Decision by Type in Tomohon Municipality 2013-2017**

Jenis Keputusan Type of Decision		2013	2014	2015	2016	2017
(1)		(2)	(3)	(4)	(5)	(6)
1.	Peraturan Daerah Local Regulation	4	6	4	9	6
2.	Keputusan	12	13	9	32	23
3.	Keputusan Pimpinan	4	4	4	4	7
4.	Rapat-rapat	60	65	84	135	132
<b>Jumlah/ Total</b>		<b>80</b>	<b>88</b>	<b>101</b>	<b>180</b>	<b>168</b>

Sumber/Source: Dewan Perwakilan Rakyat Daerah Kota Tomohon/ Tomohon Regional House of Representatives

## 2.3 PEGAWAI NEGERI SIPIL/CIVIL SERVANTS

**Tabel 2.3.1 Jumlah Pegawai Negeri Sipil Menurut Dinas/Instansi Pemerintah Daerah dan Jenis Kelamin di Kota Tomohon 2017**  
**Number of Civil Servants by Regional Institution/Office and Sex in Tomohon Municipality 2017**

	Dinas/Instansi Pemerintahan <i>Institution/Office</i>	Jenis Kelamin/Sex		
		Laki-Laki <i>Male</i>	Perempuan <i>Female</i>	Jumlah <i>Total</i>
	(1)	(2)	(3)	(4)
1.	Badan Kepegawaian Pendidikan dan Pelatihan Daerah	16	15	31
2.	Badan Kesatuan Bangsa dan Politik	19	7	26
3.	Badan Keuangan Daerah	37	38	75
4.	Badan Penanggulangan Bencana Daerah	45	4	49
5.	Badan Perencanaan Penelitian dan Pengembangan	17	19	36
6.	Dinas Kearsipan dan Perpustakaan	7	9	16
7.	Dinas Kependudukan dan Pencatatan Sipil	7	12	19
8.	Dinas Kesehatan	65	346	411
9.	Dinas Komunikasi Informatika dan Persandian	9	9	14
10.	Dinas Koperasi, Usaha Kecil dan Menengah	7	13	20
11.	Dinas Lingkungan Hidup	14	14	28
12.	Dinas Pangan	44	51	95
13.	Dinas Pariwisata	18	18	36



	Dinas/Instansi Pemerintahan <i>Institution/Office</i>	Jenis Kelamin/ <i>Sex</i>		
		Laki-Laki <i>Male</i>	Perempuan <i>Female</i>	Jumlah <i>Total</i>
	(1)	(2)	(3)	(4)
14.	Dinas Pekerjaan Umum dan Penataan Ruang	21	14	35
15.	Dinas Pemberdayaan Masyarakat Kelurahan	11	6	17
16.	Dinas Pemberdayaan Perempuan dan Perlindungan Anak	3	16	19
17.	Dinas Pemuda dan Olahraga	13	6	19
18.	Dinas Penanaman Modal dan Pelayanan Terpadu Satu Pintu	12	16	28
19.	Dinas Pendidikan dan Kebudayaan	178	809	987
20.	Dinas Pengendalian penduduk dan Keluarga Berencana	2	18	20
21.	Dinas Perdagangan dan Perindustrian	12	8	20
22.	Dinas Perhubungan	33	6	39
23.	Dinas Pertanian dan Perikanan	23	22	45
24.	Dinas Perumahan Rakyat dan Kawasan Permukiman	12	5	17
25.	Dinas Sosial	7	12	19
26.	Dinas Tenaga Kerja	14	17	31
27.	Inspektorat	9	17	26
28.	Kantor Pemilihan Umum	2	4	6
29.	Kecamatan Tomohon Barat	28	25	53
30.	Kecamatan Tomohon Barat	33	39	72

GOVERNMENT

Dinas/Instansi Pemerintahan <i>Institution/Office</i>	Jenis Kelamin/Sex		
	Laki-Laki <i>Male</i>	Perempuan <i>Female</i>	Jumlah <i>Total</i>
(1)	(2)	(3)	(4)
31. Kecamatan Tomohon Tengah	33	36	69
32. Kecamatan Tomohon Timur	22	29	51
33. Kecamatan Tomohon Utara	35	33	68
34. Satuan Polisi Pamong Praja	63	6	69
35. Sekretariat Daerah	70	61	131
36. Sekretariat Dewan Perwakilan Rakyat Daerah	10	13	23
<b>Jumlah/Total</b>	<b>951</b>	<b>1 773</b>	<b>2 724</b>

Sumber/Source: Badan Kepegawaian Pendidikan dan Pelatihan Kota Tomohon / *Personel Education and Training Affairs of Tomohon Municipality*

**Tabel 2.3.2 Jumlah Pegawai Negeri Sipil Menurut Dinas/Instansi Pemerintah Daerah dan Golongan di Kota Tomohon 2017**  
**Number of Civil Servants by Regional Institution/Office and Range in Tomohon Municipality 2017**

Dinas/Instansi Pemerintahan <i>Institution/Office</i>	Golongan / Range				Jumlah <i>Total</i>
	I	II	III	IV	
(1)	(2)	(3)	(4)	(5)	(6)
1. Badan Kepegawaian Pendidikan dan Pelatihan Daerah	0	7	20	4	31
2. Badan Kesatuan Bangsa dan Politik	0	3	18	5	26
3. Badan Keuangan Daerah	0	14	55	6	75
4. Badan Penanggulangan Bencana Daerah	0	16	29	4	49
5. Badan Perencanaan Penelitian dan Pengembangan	0	2	27	7	36
6. Dinas Kearsipan dan Perpustakaan	0	1	12	3	16
7. Dinas Kependudukan dan Pencatatan Sipil	0	2	15	2	19
8. Dinas Kesehatan	0	56	327	28	411
9. Dinas Komunikasi Informatika dan Persandian	0	2	13	3	18
10. Dinas Koperasi, Usaha Kecil dan Menengah	0	4	13	3	20
11. Dinas Lingkungan Hidup	1	3	20	4	28
12. Dinas Pangan	0	14	44	37	95
13. Dinas Pariwisata	0	11	22	3	36
14. Dinas Pekerjaan Umum dan Penataan Ruang	0	4	26	5	35

GOVERNMENT

Dinas/Instansi Pemerintahan <i>Institution/Office</i>	Golongan / Range				Jumlah <i>Total</i>
	I	II	III	IV	
<i>(1)</i>	<i>(2)</i>	<i>(3)</i>	<i>(4)</i>	<i>(5)</i>	<i>(6)</i>
15. Dinas Pemberdayaan Masyarakat Kelurahan	0	3	10	4	17
16. Dinas Pemberdayaan Perempuan dan Perlindungan Anak	0	1	14	4	19
17. Dinas Pemuda dan Olahraga	0	2	11	6	19
18. Dinas Penanaman Modal dan Pelayanan Terpadu Satu Pintu	0	2	21	5	28
19. Dinas Pendidikan dan Kebudayaan	0	89	501	397	987
20. Dinas Pengendalian penduduk dan Keluarga Berencana	0	1	13	6	20
21. Dinas Perdagangan dan Perindustrian	0	2	15	3	20
22. Dinas Perhubungan	3	15	17	4	39
23. Dinas Pertanian dan Perikanan	0	3	37	5	45
24. Dinas Perumahan Rakyat dan Kawasan Permukiman	1	2	8	6	17
25. Dinas Sosial	0	2	15	2	19
26. Dinas Tenaga Kerja	0	3	25	3	31
27. Inspektorat	0	3	18	5	26
28. Kantor Pemilihan Umum	1	0	4	1	6
29. Kecamatan Tomohon Barat	0	14	37	2	53
30. Kecamatan Tomohon Barat	1	12	56	3	72
31. Kecamatan Tomohon Tengah	0	14	52	3	69
32. Kecamatan Tomohon Timur	0	15	35	1	51
33. Kecamatan Tomohon Utara	1	11	52	4	68
34. Satuan Polisi Pamong Praja	2	35	30	1	69

Dinas/Instansi Pemerintahan <i>Institution/Office</i>	Golongan / Range				Jumlah <i>Total</i>
	I	II	III	IV	
<i>(1)</i>	<i>(2)</i>	<i>(3)</i>	<i>(4)</i>	<i>(5)</i>	<i>(6)</i>
35. Sekretariat Daerah	1	29	72	29	131
36. Sekretariat Dewan Perwakilan Rakyat Daerah	0	1	18	4	23
<b>Jumlah/Total</b>	11	398	1 702	614	2 724

Sumber/Source: Badan Kepegawaian Pendidikan dan Pelatihan Kota Tomohon / *Personel Education and Training Affairs of Tomohon Municipality*

**Tabel 2.3.3** Jumlah Pegawai Negeri Sipil Menurut Pendidikan Tertinggi yang Ditamatkan dan Jenis Kelamin di Pemerintah Daerah Kota Tomohon 2017  
**Number of Civil Servants by Educational Attainment and Sex in Tomohon Municipality Governmental 2017**

Pendidikan Terakhir <i>Educational Attainment</i>	Jenis Kelamin/Sex		
	Laki-Laki <i>Male</i>	Perempuan <i>Female</i>	Jumlah <i>Total</i>
(1)	(2)	(3)	(4)
Sampai dengan SD <i>Up to Primary School</i>	5	0	5
SLTP/Sederajat <i>General/Vocational Junior High School</i>	14	5	19
SLTA/Sederajat <i>General/Vocational Senior High School</i>	211	324	535
Diploma <i>Diploma</i>	91	272	363
Sarjana Strata 1 <i>University Graduates – S1</i>	585	1103	1688
Sarjana Strata 2 <i>University Graduates – S2</i>	45	68	113
Sarjana Strata 3 <i>University Graduates – S3</i>	0	1	1
<b>Jumlah/Total</b>	<b>951</b>	<b>1 773</b>	<b>2 724</b>

Sumber/Source: Badan Kepegawaian Pendidikan dan Pelatihan Kota Tomohon / *Personel Education and Training Affairs of Tomohon Municipality*

**Tabel 2.3.4 Jumlah Pegawai Negeri Sipil Menurut Golongan Kepangkatan dan Jenis Kelamin di Pemerintah Daerah Kota Tomohon 2017**  
**Number of Civil Servants by Hierarchy and Sex in Tomohon Municipality Governmental 2017**

Golongan Kepangkatan <i>Hierarchy</i>	Jenis Kelamin/Sex		
	Laki-Laki <i>Male</i>	Perempuan <i>Female</i>	Jumlah <i>Total</i>
(1)	(2)	(3)	(4)
I/A (Juru Muda)	1	0	1
I/B (Juru Muda Tingkat I)	0	0	0
I/C (Juru)	8	1	9
I/D (Juru Tingkat I)	1	0	1
<b>Golongan I</b>	10	1	11
II/A (Pengatur Muda)	61	65	126
II/B (Pengatur Muda Tingkat I)	39	59	98
II/C ((Pengatur)	63	48	111
II/D (Pengatur Tingkat I)	24	39	63
<b>Golongan II</b>	187	211	398
III/A (Penata Muda)	81	185	266
III/B(Penata Muda Tingkat I)	207	336	543
III/C (Penata)	157	304	461
III/D (Penata Tingkat I)	149	283	432
<b>Golongan III</b>	594	1 108	1 702
IV/A (Pembina Muda)	83	217	300
IV/B (Pembina Muda Tingkat I)	54	220	274
IV/C (Pembina)	21	16	37
IV/D (Pembina Tingkat I)	1	0	1
Non PNS	1	0	1
<b>Golongan IV</b>	160	453	613
<b>Jumlah/Total</b>	<b>951</b>	<b>1 773</b>	<b>2 724</b>

Sumber/Source: Badan Kepegawaian Pendidikan dan Pelatihan Kota Tomohon / *Personel Education and Training Affairs of Tomohon Municipality*

GOVERNMENT

**Tabel 2.3.5 Jumlah Pegawai Negeri Sipil Menurut Dinas/Instansi Pemerintah Daerah dan Golongan di Kota Tomohon 2017**  
**Number of Civil Servants by Regional Institution/Office and Range in Tomohon Municipality 2017**

Dinas/Instansi Pemerintahan <i>Institution/Office</i>	Eselon/ Echelon						
	Non Eselon	IVb	IVa	IIIb	IIIa	IIb	IIa
(1)	(2)	(3)	(4)	(5)	(6)	(7)	(8)
1. Badan Kepegawaian Pendidikan dan Pelatihan Daerah	19	0	8	2	1	1	0
2. Badan Kesatuan Bangsa dan Politik	9	0	11	4	1	1	0
3. Badan Keuangan Daerah	49	0	19	5	1	1	0
4. Badan Penanggulangan Bencana Daerah	36	0	8	3	1	1	0
5. Badan Perencanaan Penelitian dan Pengembangan	15	0	15	4	1	1	0
6. Dinas Kearsipan dan Perpustakaan	6	0	6	2	1	1	0
7. Dinas Kependudukan dan Pencatatan Sipil	8	0	8	2	0	1	0
8. Dinas Kesehatan	394	0	12	4	1	1	0
9. Dinas Komunikasi Informatika dan Persandian	4	0	9	3	1	1	0
10. Dinas Koperasi, Usaha Kecil dan Menengah	8	0	8	2	1	1	0
11. Dinas Lingkungan Hidup	11	0	11	4	1	1	0
12. Dinas Pangan	78	0	12	3	1	1	0
13. Dinas Pariwisata	20	0	11	3	1	1	0



PEMERINTAHAN

14.	Dinas Pekerjaan Umum dan Penataan Ruang	15	0	14	4	1	1	0
15.	Dinas Pemberdayaan Masyarakat Kelurahan	5	0	8	2	1	1	0
16.	Dinas Pemberdayaan Perempuan dan Perlindungan Anak	7	0	8	2	1	1	0
17.	Dinas Pemuda dan Olahraga	8	0	7	2	1	1	0
18.	Dinas Penanaman Modal dan Pelayanan Terpadu Satu Pintu	12	0	11	3	1	1	0
19.	Dinas Pendidikan dan Kebudayaan	971	0	11	3	1	1	0
20.	Dinas Pengendalian penduduk dan Keluarga Berencana	7	0	8	3	1	1	0
21.	Dinas Perdagangan dan Perindustrian	8	0	8	2	1	1	0
22.	Dinas Perhubungan	27	0	8	2	1	1	0
23.	Dinas Pertanian dan Perikanan	19	0	19	6	0	1	0
24.	Dinas Perumahan Rakyat dan Kawasan Permukiman	6	0	7	2	1	1	0
25.	Dinas Sosial	8	0	7	2	1	1	0
26.	Dinas Tenaga Kerja	17	0	9	3	1	1	0
27.	Inspektorat	20	0	2	0	3	1	0
28.	Kantor Pemilihan Umum	6	0	0	0	0	0	0
29.	Kecamatan Tomohon Barat	24	14	13	1	1	0	0
30.	Kecamatan Tomohon Barat	27	28	15	1	1	0	0
31.	Kecamatan Tomohon Tengah	27	27	13	1	1	0	0

## GOVERNMENT

32.	Kecamatan Tomohon Timur	26	15	9	0	1	0	0
33.	Kecamatan Tomohon Utara	22	30	14	1	1	0	0
34.	Satuan Polisi Pamong Praja	52	0	11	4	1	1	0
35.	Sekretariat Daerah	88	0	27	0	9	6	1
36.	Sekretariat Dewan Perwakilan Rakyat Daerah	14	0	5	0	3	1	0
<b>Jumlah/Total</b>		<b>2 072</b>	<b>114</b>	<b>372</b>	<b>85</b>	<b>45</b>	<b>35</b>	<b>1</b>

Sumber/Source: Badan Kepegawaian Pendidikan dan Pelatihan Kota Tomohon / *Personel Education and Training Affairs of Tomohon Municipality*

# **bab 03** *chapter*

## **KEPENDUDUKAN DAN KETENAGAKERJAAN POPULATION AND EMPLOYMENT**



**SEKTOR JASA MEMILIKI JUMLAH PEKERJA TERBANYAK  
SEBESAR 28.825 pekerja**



**PENJELASAN TEKNIS**

1. Sumber utama data kependudukan adalah sensus penduduk yang dilaksanakan setiap sepuluh tahun sekali. Sensus penduduk telah dilaksanakan sebanyak enam kali sejak Indonesia merdeka, yaitu tahun 1961, 1971, 1980, 1990, 2000, dan 2010.

Di dalam sensus penduduk, pencacahan dilakukan terhadap seluruh penduduk yang berdomisili di wilayah teritorial Indonesia termasuk warga negara asing kecuali anggota korps diplomatik negara sahabat beserta keluarganya.

Metode pengumpulan data dalam sensus dilakukan dengan wawancara antara petugas sensus dengan responden dan juga melalui *e-census*. Pencatatan penduduk menggunakan konsep usual residence, yaitu konsep di mana penduduk biasa bertempat tinggal. Bagi penduduk yang bertempat tinggal tetap dicacah di mana mereka biasa tinggal, sedangkan untuk penduduk yang tidak bertempat tinggal tetap dicacah di tempat di mana mereka ditemukan petugas sensus pada malam 'Hari Sensus'. Termasuk penduduk yang tidak bertempat tinggal tetap

**TECHNICAL NOTES**

1. *The main source of demographic data is population census, which is conducted every ten years. Population Census has been conducted six times since Indonesia's independence: 1961, 1971, 1980, 1990, 2000, and 2010.*

*The population census enumerates all residents who domicile in the entire territory of Indonesia including foreign citizens except the diplomatic corps members and their families.*

*The method of data collection in a population census involves interviewing respondents and conducting e-census.*

*Enumeration of the population uses the concept of "usual residence", which is the concept of "places where people usually live". De jure was applied to the permanent residents, while de facto was applied to non-permanent residents. The permanent residents were enumerated in place where they normally live, the non-permanent residents were enumerated where they were found by the enumerators, on the night of 'Census Date'. The non permanent*

## POPULATION AND EMPLOYMENT

adalah tuna wisma, awak kapal berbendera Indonesia, penghuni perahu/rumah apung, masyarakat terpencil/terasing, dan pengungsi. Bagi mereka yang mempunyai tempat tinggal tetap dan sedang bepergian ke luar wilayah lebih dari enam bulan, tidak dicacah di tempat tinggalnya, tetapi dicacah di tempat tujuannya. Untuk tahun yang tidak dilaksanakan sensus penduduk, data kependudukan diperoleh dari hasil proyeksi penduduk. Proyeksi penduduk merupakan suatu perhitungan ilmiah yang didasarkan pada asumsi dari komponen-komponen perubahan penduduk, yaitu kelahiran, kematian, dan migrasi. Proyeksi penduduk Indonesia 2010–2035 menggunakan data dasar penduduk hasil SP2010.

2. **Penduduk Indonesia** adalah semua orang yang berdomisili di wilayah teritorial Indonesia selama 6 bulan atau lebih dan atau mereka yang berdomisili kurang dari 6 bulan tetapi bertujuan menetap.

*residents include homeless people, ship crew, boat people, remote area community, and internally displaced persons. Those who had permanent residence and had been travelling away from their home for six months or more were not enumerated in their permanent place, but in the place where they were during the census.*

*For the periods where the population census is not conducted, population projection is done to estimate population during those years. The population projection is an estimate based on the demographic components, such as birth, death, and migration. Indonesia's 2010–2035 population projection used the 2010 Population Census as the base population.*

2. **The population of Indonesia** are all residents of the entire territory of Indonesia who have stayed for six months or longer, and those who intended to stay more than six months even though their length of stay is less than six months.

3. **Laju pertumbuhan penduduk** adalah angka yang menunjukkan persentase pertambahan penduduk dalam jangka waktu tertentu.
  4. **Kepadatan penduduk** adalah rasio banyaknya penduduk per kilometer persegi.
  5. **Rasio jenis kelamin** adalah perbandingan antara penduduk laki-laki dan penduduk perempuan pada suatu wilayah dan waktu tertentu. Biasanya dinyatakan dengan banyaknya penduduk laki-laki untuk 100 penduduk perempuan.
  6. **Distribusi penduduk** adalah pola persebaran penduduk di suatu wilayah, baik berdasarkan batas-batas geografis maupun berdasarkan batas-batas administrasi pemerintahan.
  7. **Komposisi penduduk** adalah pola persebaran penduduk menurut karakteristiknya, contoh: penduduk menurut kelompok umur, penduduk menurut jenis kelamin
  8. **Penduduk usia kerja** adalah penduduk yang berumur 15 tahun ke atas.
3. *The growth rate of population is the number that show percentage of population growth within a specified period.*
  4. *Population density is ratio of population per square kilometer.*
  5. *Sex ratio is the ratio of males population to females population in a given area and time, usually expressed as the number of males for every 100 females.*
  6. *Population distribution is the pattern of population distribution in an area, either by geographic boundaries or by government administrative boundaries.*
  7. *Population compotition is the pattern of population distribution by its characteristics, example: population by age group, population by sex*
  8. *Working age population is persons of 15 years and over.*

## POPULATION AND EMPLOYMENT

9. **Angkatan kerja** adalah penduduk usia kerja (15 tahun ke atas) yang bekerja, punya pekerjaan namun sementara tidak bekerja, dan pengangguran.
10. **Bekerja** adalah kegiatan ekonomi yang dilakukan oleh seseorang dengan maksud memperoleh atau membantu memperoleh pendapatan atau keuntungan dan lamanya bekerja paling sedikit 1 jam secara terus menerus dalam seminggu yang lalu (termasuk pekerja keluarga tanpa upah yang membantu dalam suatu usaha/kegiatan ekonomi).
11. **Jumlah jam kerja seluruhnya** adalah jumlah jam kerja yang digunakan untuk bekerja (tidak termasuk jam kerja istirahat resmi dan jam kerja yang digunakan untuk hal-hal di luar pekerjaan).
12. **Lapangan usaha** adalah bidang kegiatan dari pekerjaan/tempat bekerja di mana seseorang bekerja. Klasifikasi lapangan usaha mengikuti Klasifikasi Baku Lapangan Usaha Indonesia (KBLI) dalam 1 digit.
13. **Status pekerjaan** adalah
9. **Labor force or economically active** are persons of 15 years and over, who in the previous week were working, temporarily absent from work but having jobs, and unemployment.
10. **Working** is economic activity conducted by a person and intended to earn income by doing work or helping to do work at least one hour continuously during the reference week (including unpaid family worker/s for any economic activity).
11. **Total working hours** is the total hours spent by an employee to perform all jobs (excluding the time used for other activities which are not classified as work).
12. **Industry** is field of a person's activity or establishment. The classification of industries follows the Indonesia Standard Industrial Classification (KBLI) in one digit.
13. **Employment status** is the status



kedudukan seseorang dalam unit usaha/kegiatan dalam melakukan pekerjaan.

*of a person at his place of work or establishment where he was employed.*

14. **Berusaha sendiri tanpa dibantu orang lain** adalah bekerja atau berusaha dengan menanggung risiko secara ekonomis, yaitu dengan tidak kembalinya ongkos produksi yang telah dikeluarkan dalam rangka usahanya tersebut, serta tidak menggunakan pekerja dibayar maupun pekerja tak dibayar, termasuk yang sifat pekerjaannya memerlukan teknologi atau keahlian khusus.

14. ***Own-account worker*** is a person who works at his own risk without assisted by paid per mount worker or unpaid worker include technical job or skill job.

15. **Berusaha dibantu buruh tidak tetap/buruh tidak dibayar** adalah bekerja atau berusaha atas risiko sendiri, dan menggunakan buruh/pekerja tak dibayar dan atau buruh/pekerja tidak tetap.

15. ***Employer assisted by temporary workers/unpaid worker*** is a person who works at his own risk and assisted by temporary worker/unpaid worker.

16. **Berusaha dibantu buruh tetap/buruh dibayar** adalah berusaha atas risiko sendiri dan mempekerjakan paling sedikit satu orang buruh/pekerja tetap yang dibayar.

16. ***Employer assisted by permanent workers/paid workers*** is a person who does his business at her/his own risk at least one assisted by paid permanent worker.

17. **Buruh/karyawan/pegawai** adalah seseorang yang bekerja pada orang lain atau instansi/kantor/perusahaan secara tetap dengan

17. ***Employee*** is a person who work permanently for other people or institution/office/ company and gains some money/cash or goods

## POPULATION AND EMPLOYMENT

menerima upah/gaji baik berupa uang maupun barang. Buruh yang tidak mempunyai majikan tetap, tidak digolongkan sebagai buruh/karyawan, tetapi sebagai pekerja bebas. Seseorang dianggap memiliki majikan tetap jika memiliki 1 (satu) majikan (orang/rumah tangga) yang sama dalam sebulan terakhir, khusus pada sektor bangunan batasannya tiga bulan. Apabila majikannya instansi/lembaga, boleh lebih dari satu.

18. **Pekerja bebas** adalah seseorang yang bekerja pada orang lain/majikan/institusi yang tidak tetap (lebih dari 1 majikan dalam sebulan terakhir) di usaha pertanian baik berupa usaha rumah tangga maupun bukan usaha rumah tangga, ataupun di nonpertanian atas dasar balas jasa dengan menerima upah atau imbalan baik berupa uang maupun barang, dan baik dengan sistem pembayaran harian maupun borongan

19. **Pekerja tak dibayar** adalah seseorang yang bekerja membantu usaha untuk memperoleh penghasilan/keuntungan yang dilakukan oleh salah seorang

*as wage/salary. Labor who have no permanent employer is not categorized as a laborer/worker/employee but casual worker. A laborers in general is considered to have a permanent employer if he has the same employer during the past month, particularly for building construction sector is 3 months. If the employer is an institution, more than 1 (one) employer is allowed.*

18. **Casual employee** is a person who does not work permanently for other people/employer/institution (more than 1 employer during the last 1 month) in agricultural sector, either home industry or not home industry, or in non-agricultural sector based on remuneration paid with money or goods, and based on daily or contact payment system.

19. **Unpaid worker** is a person who intended to work without pa,y either with money or good, in an establishment run by other members of the family, relative or

anggota rumah tangga atau bukan anggota rumah tangga tanpa mendapat upah/gaji baik berupa uang maupun barang.

*neighbour.*

<https://tomohonkota.bps.go.id>

## POPULATION AND EMPLOYMENT

### ULASAN

### DESCRIPTION

#### Kependudukan

Penduduk Tomohon berdasarkan proyeksi penduduk tahun 2017 sebanyak 103.711 jiwa yang terdiri atas 52.314 jiwa penduduk laki-laki dan 51.397 jiwa penduduk perempuan. Dibandingkan dengan proyeksi jumlah penduduk tahun 2017, penduduk Tomohon mengalami pertumbuhan sebesar 1,70 persen. Sementara itu besarnya angka rasio jenis kelamin tahun 2017 penduduk laki-laki terhadap penduduk perempuan sebesar 101,78.

Kepadatan penduduk di Kota Tomohon tahun 2017 mencapai 704 jiwa/km<sup>2</sup>. Kepadatan Penduduk di 5 kecamatan cukup beragam dengan kepadatan penduduk tertinggi terletak di kecamatan Tomohon Tengah dengan kepadatan sebesar 2.527 jiwa/km<sup>2</sup> dan terendah di Kecamatan Tomohon Barat sebesar 367 jiwa/km<sup>2</sup>.

#### Ketenagakerjaan

Jumlah Pencari Kerja Terdaftar di Kota Tomohon pada Dinas Tenaga Kerja Kota Tomohon pada Tahun 2017 sebesar 90 orang. Dari 90 Pekerja yang terdaftar sebesar 36 telah ditempatkan bekerja.

#### Population

*Tomohon population based population projections for 2017 were 103.711 people consisting of 52.314 of the male and 50.595 female population people. This compares with a total Tomohon Population in 2017, the Population growth of Tomohon are 1.70 percent. While the magnitude of the sex ratio in 2017 the male population towards the female population are 101.78*

*Population density of Tomohon Municipality in 2017 reached 704 people/km<sup>2</sup>. Population density in 5 subdistricts are quite diverse with the highest population density of subdistrict is located in the subdistrict Tomohon Tengah with the number of density are 2.527 people/km<sup>2</sup> and the lowest in Subdistrict Tomohon Barat with 367 people/km<sup>2</sup>.*

#### Employment

*Number of Job Seekers Registered in Tomohon In Employment Office of Tomohon Municipality were 90 employee. From 90 workers who registered for 36 has been placed in jobs.*

Proporsi terbesar pencari kerja yang mendaftar pada dinas Tenaga Kerja berpendidikan terakhir SMA yaitu sebesar 58,88 persen (53 pekerja) dan yang ditempatkan sebanyak 25 pekerja di tahun 2017.

Sementara itu menurut sektor lapangan usaha, jasa merupakan sektor yang memiliki jumlah pekerja terbanyak di tahun 2017 yaitu sebesar 28.825 pekerja.

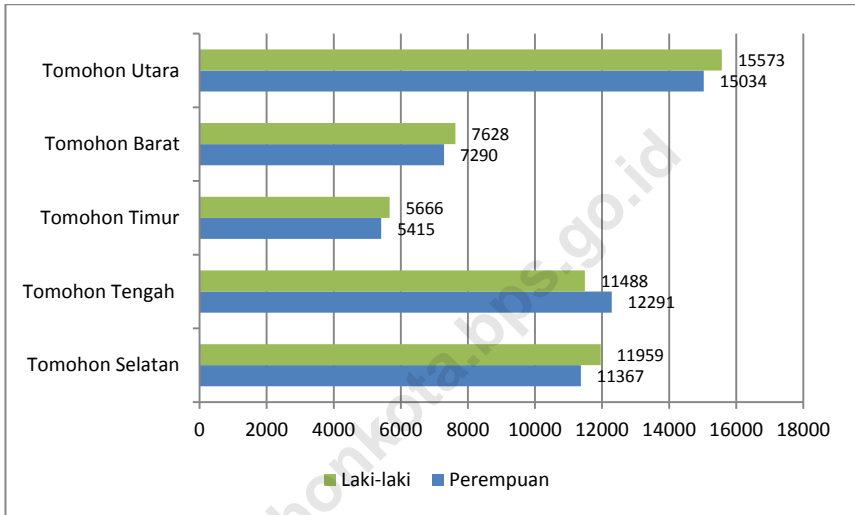
*The largest proportion of job seekers who register with the Employment Office of Tomohon Municipality have last educated scholar as senior high school by 58.88 percent (53 workers) and are placed as many as 25 workers in 2017.*

*Meanwhile, according to the field of business sectoral, services is a sector that has the highest number of worker in 2017 was 28.825 workers, both men and women*

**Gambar 3** Jumlah Penduduk Menurut Kecamatan dan Jenis Kelamin di Kota Tomohon 2017  
*Picture*

POPULATION AND EMPLOYMENT

**Population by Subdistrict and Sex in Tomohon Municipality 2017**



3.1 KEPENDUDUKAN/*POPULATION*

**Tabel 3.1.1 Jumlah Penduduk dan Laju Pertumbuhan Penduduk Menurut Kecamatan di Kota Tomohon 2010 2016 dan 2017**  
***Population and Population Growth Rate by Subdistrict in Tomohon Municipality 2010 2016 and 2017***

Kecamatan Subdistrict	Jumlah Penduduk Population			Laju Pertumbuhan Penduduk per Tahun Annual Population Growth Rate (%)	
	2010	2016	2017	2010-2017	2016-2017
(1)	(2)	(4)	(4)	(5)	(6)
1. Tomohon Selatan	21 062	23 014	23326	9,27	1,36
2. Tomohon Tengah	20 156	23 251	23779	15,36	2,27
3. Tomohon Timur	10 269	10 972	11081	6,85	0,99
4. Tomohon Barat	14 160	14 822	14918	4,68	0,65
5. Tomohon Utara	25 906	29 922	30607	15,50	2,29
<b>Tomohon</b>	<b>91 553</b>	<b>101 981</b>	<b>103 711</b>	<b>11,39</b>	<b>1,70</b>

Sumber/Source: Proyeksi Penduduk / Population Projection

POPULATION AND EMPLOYMENT

**Tabel 3.1.2 Jumlah Penduduk dan Rasio Jenis Kelamin Menurut Kecamatan di Kota Tomohon 2017**  
**Population and Sex Ratio by Subdistrict in Tomohon Municipality 2017**

Kecamatan Subdistrict	Jenis Kelamin Sex			Rasio Jenis Kelamin Sex Ratio
	Laki-Laki Male	Perempuan Female	Jumlah Total	
(1)	(2)	(3)	(4)	(5)
1. Tomohon Selatan	11 959	11 367	23 326	105,21
2. Tomohon Tengah	11 488	12 291	23 779	93,47
3. Tomohon Timur	5 666	5 415	11 081	104,64
4. Tomohon Barat	7 628	7 290	14 918	104,64
5. Tomohon Utara	15 573	15 034	30 607	103,59
<b>Tomohon</b>	<b>52 314</b>	<b>51 397</b>	<b>103 711</b>	<b>101,78</b>

Sumber/Source: Proyeksi Penduduk / Population Projection



**Tabel 3.1.3** Distribusi dan Kepadatan Penduduk Menurut Kecamatan di Kota Tomohon 2017  
*Population Distribution and Density by Subdistrict in Tomohon Municipality 2017*

Kecamatan Subdistrict	Persentase Penduduk Percentage of Total Population	Kepadatan Penduduk per km <sup>2</sup> Population Density per sq ,km
(1)	(2)	(3)
1. Tomohon Selatan	22.49	707.92
2. Tomohon Tengah	22.93	2 526.99
3. Tomohon Timur	10.68	506.44
4. Tomohon Barat	14.38	366.63
5. Tomohon Utara	29.51	723.91
<b>Tomohon</b>	<b>100,00</b>	<b>704.51</b>

Sumber/Source: Proyeksi Penduduk / Population Projection

POPULATION AND EMPLOYMENT

**Tabel 3.1.4 Jumlah Penduduk Menurut Kelompok Umur dan Jenis Kelamin di Kota Tomohon 2017**  
**Population by Age Group and Sex in Tomohon Municipality 2017**

Kelompok Umur Age Group	Jenis Kelamin/Sex		Jumlah Total
	Laki-Laki Male	Perempuan Female	
(1)	(2)	(3)	(4)
0-4	3 911	3 605	7 516
5-9	4 066	3 840	7 906
10-14	4 334	3 960	8 294
15-19	4 614	4 594	9 208
20-24	4 340	4 717	9 057
25-29	3 846	3 531	7 377
30-34	3 779	3 267	7 046
35-39	3 740	3 678	7 418
40-44	3 751	3 720	7 471
45-49	3 624	3 483	7 107
50-54	3 380	3 195	6 575
55-59	2 881	2 839	5 720
60-64	2 401	2 456	4 857
65-69	1 740	1 731	3 471
70-74	1 037	1 135	2 172
75+	870	1 646	2 516
<b>Jumlah/Total</b>	<b>51 386</b>	<b>50 595</b>	<b>101 981</b>

Sumber/Source: Proyeksi Penduduk / Population Projection

**Tabel 3.1.5 Jumlah Penduduk Menurut Kelompok Umur Sasaran Program dan Jenis Kelamin di Kota Tomohon 2017**  
**Table Population by Program Aiming Age Group and Sex in Tomohon Municipality 2017**

Kelompok Umur Age Group	Jenis Kelamin/Sex		Jumlah Total
	Laki-Laki Male	Perempuan Female	
(1)	(2)	(3)	(4)
0	785	713	1 498
1-2	1 550	1 416	2 966
3-4	1 576	1 476	3 052
5-6	1 636	1 561	3 197
7-12	4 987	4 607	9 594
13-15	2 694	2 502	5 196
16-18	2 775	2 764	5 539
19-24	5 262	5 677	10 939
25-44	15 116	14 196	29 312
45 +	15 933	16 485	32 418
<b>Jumlah/Total</b>	<b>52 314</b>	<b>51 397</b>	<b>103 711</b>
15-35	21 655	21 655	21 655
5-17	21 655	21 655	21 655

Sumber/Source: Proyeksi Penduduk / Population Projection

POPULATION AND EMPLOYMENT

3.2 KETENAGAKERJAAN/EMPLOYMENT

**Tabel 3.2.1** Jumlah Penduduk Berumur 15 Tahun Keatas Menurut Jenis Kegiatan Selama Seminggu yang Lalu dan Jenis Kelamin di Kota Tomohon 2017  
*Population Aged 15 Years and Over by Type of Activity During The Previous Week and Sex in Tomohon Municipality 2017*

Kegiatan Utama <i>Main Activity</i>	Jenis Kelamin/Sex		
	Laki-laki <i>Male</i>	Perempuan <i>Female</i>	Jumlah <i>Total</i>
(1)	(2)	(3)	(4)
<b>Angkatan Kerja/Economically Active</b>	<b>29 853</b>	<b>19 621</b>	<b>49 474</b>
Bekerja/ <i>Working</i>	27 44	17 608	45 052
Pengangguran Terbuka/ <i>Unemployment</i>	2 409	2 013	4 422
<b>Bukan Angkatan Kerja Economically Inactive</b>	<b>10 249</b>	<b>20 515</b>	<b>30 764</b>
Sekolah/ <i>Attending School</i>	4 580	3 685	8 265
Mengurus Rumah Tangga/ <i>Housekeeping</i>	2 907	15 913	18 820
Lainnya/ <i>Others</i>	2 762	917	3 679
<b>Jumlah/Total</b>	<b>40 102</b>	<b>40 136</b>	<b>80 238</b>
<b>Tingkat Partisipasi Angkatan Kerja Economically Active Participation Rate</b>	<b>74,44</b>	<b>48,89</b>	<b>61,66</b>
<b>Tingkat Pengangguran/Unemployment Rate</b>	<b>8,07</b>	<b>10,26</b>	<b>8,94</b>

Sumber/Source: Survei Angkatan Kerja Nasional Agustus/ August National Labor Force Survey 2017

**Tabel 3.2.2 Jumlah Penduduk Berumur 15 Tahun Ke Atas Menurut Pendidikan Tertinggi yang Ditamatkan dan Jenis Kegiatan Selama Seminggu yang Lalu di Kota Tomohon 2017**  
***Population Aged 15 Years and Over by Educational Attainment and Type of Activity During The Previous Week in Tomohon City 2017***

Pendidikan Tertinggi yang Ditamatkan <i>Educational Attainment</i>	Angkatan Kerja/ <i>Economically Active</i>		
	Bekerja <i>Working</i>	Pengangguran Terbuka <i>Unemployment</i>	Jumlah Total
(1)	(2)	(3)	(4)
Di Bawah SD/ <i>Below Primary School</i>	2 379	82	2 461
Sekolah Dasar/ <i>Primary School</i>	5 009	314	5 323
Sekolah Lanjutan Tingkat Pertama/ <i>Junior High School</i>	7 865	398	8 263
Sekolah Menengah Atas/ <i>Senior High School</i>	20 115	2 511	22 626
Diploma I/II/III/Akademi/Universitas <i>Diploma I/II/III/Academy/University</i>	9 684	1 117	10 801
<b>Jumlah/Total</b>	<b>45 052</b>	<b>4 422</b>	<b>49 474</b>

Sumber/Source: Survei Angkatan Kerja Nasional Agustus/ *August National Labor Force Survey 2017*

POPULATION AND EMPLOYMENT

**Tabel 3.2.3** Jumlah Penduduk Berumur 15 Tahun Keatas yang Bekerja Selama Seminggu yang Lalu Menurut Kelompok Umur dan Jenis Kelamin di Kota Tomohon 2017  
*Population Aged 15 Years and Over Who Worked During the Previous Week by Age Group and Sex in Tomohon Municipality 2017*

Kelompok Umur <i>Age Group</i>	Jenis Kelamin/Sex		
	Laki-laki <i>Male</i>	Perempuan <i>Female</i>	Jumlah <i>Total</i>
(1)	(2)	(3)	(4)
15-19	99	546	645
20-24	2 159	1 057	3 216
25 - 29	3 275	2 022	5 297
30 - 34	2 896	2 579	5 475
35 - 39	3 015	2 452	5 557
40 - 44	3 321	2 055	5 376
45 - 49	3 870	2 519	6 389
50 - 54	2 975	2 081	5 056
55 - 59	2 393	1 388	3 781
60 +	3 351	909	4 260
<b>Jumlah/Total</b>	<b>27 444</b>	<b>17 608</b>	<b>45 052</b>

Sumber/Source: Survei Angkatan Kerja Nasional Agustus/ August National Labor Force Survey 2017

**Tabel 3.2.4** Jumlah Penduduk Berumur 15 Tahun Ke Atas yang Bekerja Selama Seminggu yang Lalu Menurut Lapangan Pekerjaan Utama dan Jenis Kelamin di Kota Tomohon 2017  
**Table** *Population Aged 15 Years and Over Who Worked During the Previous Week by Main Industry and Sex in Tomohon Municipality 2017*

Lapangan Pekerjaan Utama <sup>1</sup> <i>Main Industry</i> <sup>1</sup>	Jenis Kelamin/Sex		
	Laki-laki <i>Male</i>	Perempuan <i>Female</i>	Jumlah <i>Total</i>
(1)	(2)	(3)	(4)
Pertanian, Perkebunan, Kehutanan, Perburuan, dan Perikanan/ <i>Agriculture, Forestry, Hunting, and Fishery</i>	3 966	1 068	5 034
Pertambangan dan Penggalian/ <i>Mining and Quarrying</i>	1 166	-	1 166
Industri/ <i>Industry</i>	2 280	1 231	3 511
Listrik, Gas, dan Air/ <i>Electricity, Gas, and Water</i>	100	-	100
Konstruksi/ <i>Construction</i>	5 363	-	5 363
Perdagangan, rumah makan, dan Akomodasi/ <i>Trades, Restaurant, and Accomodation</i>	4 889	7 194	12 083
Transortasi, Pergudangan, dan Komunikasi/ <i>Transportation, Storage, and Communication</i>	2 801	213	3 014
Lembaga Keuangan, Real Estate, Usaha Persewaan, dan Jasa Perusahaan/ <i>Financing, Real estate, and Business Services</i>	1 040	824	1 864
Jasa Kemasyarakatan, Sosial, dan Perorangan/ <i>Community, Social, and Personal Services</i>	5 839	7 078	12 917
<b>Jumlah/Total</b>	<b>27 444</b>	<b>17 608</b>	<b>45 052</b>

Sumber/Source: Survei Angkatan Kerja Nasional Agustus/ August National Labor Force Survey 2017

**Tabel 3.2.5 Jumlah Penduduk Berumur 15 Tahun Ke Atas yang Bekerja Selama Seminggu yang Lalu Menurut Jumlah Jam Kerja Seluruhnya dan Jenis Kelamin di Kota Tomohon 2017**  
***Population Aged 15 Years and Over Who Worked During the Previous Week by Total Working Hours and Sex in Tomohon Municipality 2017***

Jumlah Jam Kerja Seluruhnya (jam) <i>Total Working Hours (hours)</i>	Jenis Kelamin/Sex		
	Laki-laki <i>Male</i>	Perempuan <i>Female</i>	Jumlah <i>Total</i>
(1)	(2)	(3)	(4)
0 <sup>1</sup>	874	486	1 360
1-14	748	1 537	2 285
15-24	2 329	1 726	4 055
25-34	3 088	1 690	4 778
35-40	4 003	4 262	8 265
41+	16 402	7 907	24 309
<b>Jumlah/Total</b>	<b>27 444</b>	<b>17 608</b>	<b>45 052</b>

Sumber/Source: Survei Angkatan Kerja Nasional Agustus/ August National Labor Force Survey 2017



**Tabel 3.2.6** Jumlah Penduduk Berumur 15 Tahun Ke Atas yang Bekerja Selama Seminggu yang Lalu Menurut Status Pekerjaan Utama dan Jenis Kelamin di Kota Tomohon 2017  
**Table** Population Aged 15 Years and Over Who Worked During the Previous Week by Main Employment Status and Sex in Tomohon Municipality 2017

Status Pekerjaan Utama <i>Main Employment Status</i>	Jenis Kelamin/Sex		
	Laki-laki <i>Male</i>	Perempuan <i>Female</i>	Jumlah <i>Total</i>
(1)	(2)	(3)	(4)
Berusaha sendiri <i>Own account worker</i>	5 301	4 297	9 598
Berusaha dibantu buruh tidak tetap/buruh tak dibayar <i>Employer assisted by temporary worker/unpaid worker</i>	1 775	882	2 657
Berusaha dibantu buruh tetap/buruh dibayar <i>Employer assisted by permanent worker/paid worker</i>	1 256	940	2 196
Buruh/Karyawan/Pegawai <i>Regular employee</i>	13 223	9 528	22 751
Pekerja bebas di pertanian <i>Casual employee in Agriculture</i>	949	77	1 026
Pekerja bebas di Non Pertanian <i>Casual employee Not in Agriculture</i>	4 163	517	4 680
Pekerja keluarga/tak dibayar <i>Family worker/unpaid worker</i>	777	1 367	2 144
<b>Jumlah/Total</b>	<b>27 444</b>	<b>17 608</b>	<b>45 052</b>

Sumber/Source: Survei Angkatan Kerja Nasional Agustus/ August National Labor Force Survey 2017

## POPULATION AND EMPLOYMENT

**Tabel 3.2.7** Jumlah Pekerja Tidak Bersekolah menurut Kecamatan dan Jenis Kelamin di Kota Tomohon 2017  
*Number of Non-School Workers by Subdistrict and Sex in Tomohon Municipality 2017*

Kecamatan <i>Subdistrict</i>	Jenis Kelamin/Sex		
	Laki-laki <i>Male</i>	Perempuan <i>Female</i>	Jumlah <i>Total</i>
(1)	(2)	(3)	(4)
Tomohon Selatan	160	16	176
Tomohon Tengah	97	9	106
Tomohon Utara	283	19	302
Tomohon Barat	178	20	198
Tomohon Timur	91	11	102
<b>Jumlah/Total</b>	<b>809</b>	<b>75</b>	<b>884</b>

Sumber/Source: Dinas Tenaga Kerja 2017/ Labor Service 2017

**Tabel 3.2.8** Jumlah Pekerja Tamatan SD menurut Kecamatan dan Jenis Kelamin di Kota Tomohon 2017  
*Number of Elementary School Graduate Workers by Subdistrict and Sex in Tomohon Municipality 2017*

Kecamatan <i>Subdistrict</i>	Jenis Kelamin/ <i>Sex</i>		Jumlah <i>Total</i>
	Laki-laki <i>Male</i>	Perempuan <i>Female</i>	
(1)	(2)	(3)	(4)
Tomohon Selatan	1 049	112	1 161
Tomohon Tengah	550	54	604
Tomohon Utara	1 430	89	1 519
Tomohon Barat	931	91	1 022
Tomohon Timur	541	96	637
<b>Jumlah/<i>Total</i></b>	<b>4 501</b>	<b>442</b>	<b>4 943</b>

Sumber/*Source*: Dinas Tenaga Kerja 2017/ *Labor Service 2017*

POPULATION AND EMPLOYMENT

**Tabel 3.2.9** Jumlah Pekerja Tamatan SMP menurut Kecamatan dan Jenis Kelamin di Kota Tomohon 2017  
*Number of Junior High School Graduate Workers by Subdistrict and Sex in Tomohon Municipality 2017*

Kecamatan <i>Subdistrict</i>	Jenis Kelamin/Sex		
	Laki-laki <i>Male</i>	Perempuan <i>Female</i>	Jumlah <i>Total</i>
(1)	(2)	(3)	(4)
Tomohon Selatan	1 311	146	1 457
Tomohon Tengah	795	153	948
Tomohon Utara	1 645	173	1 818
Tomohon Barat	1 160	100	1 260
Tomohon Timur	683	136	819
<b>Jumlah/Total</b>	<b>5594</b>	<b>708</b>	<b>6 302</b>

Sumber/Source: Dinas Tenaga Kerja 2017/ Labor Service 2017

**Tabel 3.2.10 Jumlah Pekerja Tamatan SMA menurut Kecamatan dan Jenis Kelamin di Kota Tomohon 2017**  
**Number of High School Graduate Workers by Subdistrict and Sex in Tomohon Municipality 2017**

Kecamatan <i>Subdistrict</i>	Jenis Kelamin/ <i>Sex</i>		Jumlah <i>Total</i>
	Laki-laki <i>Male</i>	Perempuan <i>Female</i>	
(1)	(2)	(3)	(4)
Tomohon Selatan	2 866	1 032	3 898
Tomohon Tengah	2 528	1 127	3 655
Tomohon Utara	3 339	1 202	4 541
Tomohon Barat	1 754	540	2 294
Tomohon Timur	1 380	645	2 025
<b>Jumlah/<i>Total</i></b>	<b>11 867</b>	<b>4 546</b>	<b>16 413</b>

Sumber/*Source*: Dinas Tenaga Kerja 2017/ *Labor Service 2017*

## POPULATION AND EMPLOYMENT

**Tabel 3.2.11 Jumlah Pekerja Tamatan Diploma I/II/III menurut Kecamatan dan Jenis Kelamin di Kota Tomohon 2017**  
**Table Number of Diploma I/II/III Graduate Workers by Subdistrict and Sex in Tomohon Municipality 2017**

Kecamatan <i>Subdistrict</i>	Jenis Kelamin/Sex		
	Laki-laki <i>Male</i>	Perempuan <i>Female</i>	Jumlah <i>Total</i>
(1)	(2)	(3)	(4)
Tomohon Selatan	194	206	400
Tomohon Tengah	168	235	403
Tomohon Utara	177	194	371
Tomohon Barat	126	176	302
Tomohon Timur	73	101	174
<b>Jumlah/Total</b>	<b>738</b>	<b>912</b>	<b>1650</b>

Sumber/Source: Dinas Tenaga Kerja 2017/ Labor Service 2017

**Tabel 3.2.12 Jumlah Pekerja Tamatan Sarjana Strata 1 menurut Kecamatan dan Jenis Kelamin di Kota Tomohon 2017**  
**Table Number of Bachelor Workers by Subdistrict and Sex in Tomohon Municipality 2017**

Kecamatan <i>Subdistrict</i>	Jenis Kelamin/ <i>Sex</i>		Jumlah <i>Total</i>
	Laki-laki <i>Male</i>	Perempuan <i>Female</i>	
(1)	(2)	(3)	(4)
Tomohon Selatan	606	704	1 310
Tomohon Tengah	730	823	1 553
Tomohon Utara	694	709	1 403
Tomohon Barat	278	356	634
Tomohon Timur	252	309	561
<b>Jumlah/<i>Total</i></b>	<b>2 560</b>	<b>2 901</b>	<b>5 461</b>

Sumber/*Source*: Dinas Tenaga Kerja 2017/ *Labor Service 2017*

**Tabel 3.2.13 Jumlah Pekerja Tamatan Sarjana Strata 2 menurut Kecamatan dan Jenis Kelamin di Kota Tomohon 2017**  
**Table Number of Graduate Workers by Subdistrict and Sex in Tomohon Municipality 2017**

Kecamatan <i>Subdistrict</i>	Jenis Kelamin/Sex		Jumlah <i>Total</i>
	Laki-laki <i>Male</i>	Perempuan <i>Female</i>	
(1)	(2)	(3)	(4)
Tomohon Selatan	67	66	133
Tomohon Tengah	82	97	179
Tomohon Utara	78	73	151
Tomohon Barat	22	26	48
Tomohon Timur	16	21	37
<b>Jumlah/Total</b>	<b>265</b>	<b>283</b>	<b>548</b>

Sumber/Source: Dinas Tenaga Kerja 2017/ Labor Service 2017



**Tabel 3.2.14 Jumlah Pekerja Tamatan Sarjana Strata 3 menurut Kecamatan dan Jenis Kelamin di Kota Tomohon 2017**  
**Table Number of Postgraduate Workers by Subdistrict and Sex in Tomohon Municipality 2017**

Kecamatan <i>Subdistrict</i>	Jenis Kelamin/ <i>Sex</i>		Jumlah <i>Total</i>
	Laki-laki <i>Male</i>	Perempuan <i>Female</i>	
(1)	(2)	(3)	(4)
Tomohon Selatan	11	3	14
Tomohon Tengah	11	12	23
Tomohon Utara	12	9	21
Tomohon Barat	-	1	1
Tomohon Timur	1	-	1
<b>Jumlah/<i>Total</i></b>	<b>35</b>	<b>25</b>	<b>60</b>

Sumber/*Source*: Dinas Tenaga Kerja 2017/ *Labor Service 2017*

**Tabel 3.2.15 Jumlah Pencari Kerja Yang Dapat Ditempatkan Menurut Tingkat Pendidikan Tertinggi yang Ditamatkan dan Jenis Kelamin di Kota Tomohon 2017**  
**Number of Registered Job Applicants Who Have Been Placed by Educational Attainment and Sex in Tomohon Municipality 2017**

Pendidikan Tertinggi yang Ditamatkan <i>Educational Attainment</i>	Jenis Kelamin/Sex		
	Laki-laki <i>Male</i>	Perempuan <i>Female</i>	Jumlah <i>Total</i>
(1)	(2)	(3)	(4)
Sekolah Dasar ke Bawah <i>Primary School and Lower</i>	0	0	0
Sekolah Menengah Pertama <i>Junior High School</i>	0	0	0
Sekolah Menengah Atas / Sekolah Menengah Kejuruan <i>Senior High School/Vacational Senior High School</i>	21	4	25
Diploma I/II/III/Akademi <i>Diploma I/II/III/Academy</i>	0	0	0
Universitas/ <i>University</i>	7	4	11
<b>Jumlah/Total</b>	<b>28</b>	<b>8</b>	<b>36</b>

Sumber/Source: Dinas Tenaga Kerja 2017/ *Labor Service 2017*

# **bab 04** *chapter*

# **SOSIAL** **SOCIAL**



**53**

dokter umum



**61**

dokter spesialis



**7**

dokter gigi

**JUMLAH DOKTER DI KOTA TOMOHON TAHUN 2017**

**SEBANYAK 121 ORANG**



## PENJELASAN TEKNIS

1. **Tidak/belum pernah sekolah** adalah mereka yang tidak pernah atau belum pernah terdaftar dan tidak pernah atau belum pernah aktif mengikuti pendidikan di suatu jenjang pendidikan formal. Termasuk juga yang tamat/belum tamat taman kanak-kanak tetapi tidak melanjutkan ke sekolah dasar.
2. **Masih bersekolah** adalah mereka yang terdaftar dan aktif mengikuti pendidikan formal dan nonformal (Paket A, B, atau C), baik pendidikan dasar, menengah maupun pendidikan tinggi. Bagi mahasiswa yang sedang cuti dianggap masih bersekolah.
3. **Tidak bersekolah lagi** adalah mereka yang pernah terdaftar dan aktif mengikuti pendidikan di suatu jenjang pendidikan formal dan nonformal (Paket A, B, atau C), tetapi pada saat pencacahan tidak lagi terdaftar dan tidak aktif mengikuti pendidikan.
4. **Tamat sekolah** adalah menyelesaikan pelajaran yang ditandai dengan lulus ujian akhir pada kelas atau tingkat terakhir suatu jenjang pendidikan di sekolah negeri maupun swasta dengan

## TECHNICAL NOTES

1. **Not/never attending school** is someone who has never attended or never been registered in a formal education, such as primary, secondary, and tertiary education. Those who just completed kindergarten are considered as never attended school.
2. **Attending school** is someone who is currently attending primary, secondary, or tertiary education, including package A, package B, or package C. College student who postpones his/her study is considered as attending school.
3. **Not attending school anymore** is someone who had enrolled and participated in formal and non-formal education in the past including package A, package B, or package C, but currently does not attend school.
4. **Completed particular level of education** is someone who has completed particular level of education in private or public school and accepting graduation certificate. Someone who has never

mendapatkan tanda tamat belajar/ijazah. Seseorang yang belum mengikuti pelajaran pada kelas tertinggi tetapi telah mengikuti ujian akhir dan lulus dianggap tamat sekolah.

5. **Jenjang Pendidikan Formal** terdiri atas pendidikan dasar, pendidikan menengah, dan pendidikan tinggi. Jenis pendidikan yang diajarkan mencakup pendidikan umum, kejuruan, akademik, profesi, vokasi, keagamaan, dan khusus.
- Pendidikan Dasar berbentuk Sekolah Dasar (SD) dan Madrasah Ibtidaiyah (MI) atau bentuk lain yang sederajat serta Sekolah Menengah Pertama (SMP) dan Madrasah Tsanawiyah (MTs), atau bentuk lain yang sederajat.
  - Pendidikan Menengah berbentuk Sekolah Menengah Atas (SMA), Madrasah Aliyah (MA), Sekolah Menengah Kejuruan (SMK), dan Madrasah Aliyah Kejuruan (MAK), atau bentuk lain yang sederajat.
  - Pendidikan Tinggi merupakan jenjang pendidikan setelah pendidikan menengah yang mencakup program pendidikan diploma, sarjana, magister, spesialis, dan doktor yang

*attended the highest grade but passed the final exam is considered as completed particular level of education.*

5. **The Formal Education Level** consists of primary education, secondary education, and high education. The kind of education that taught consists of general education, vocational, academic, professional, religious, and specific education.
- The Primary Education consists of Elementary School and Islamic Elementary School or other equivalent forms and Junior High School and MTs, or other equivalent forms.*
  - The Secondary Education consists of the senior high school, MA, Vocational School, and Vocational Madrasah Aliyah, or other equivalent forms.*
  - The High Education consists of the education level after the secondary education that consists of diplomas, bachelor, master, specialist, and doctoral degrees that are held by the college. The colleges can be academy, polytechnic, high*

diselenggarakan oleh perguruan tinggi. Perguruan tinggi dapat berbentuk akademi, politeknik, sekolah tinggi, institut, atau universitas.

6. **Rumah Sakit** adalah tempat pemeriksaan dan perawatan kesehatan, biasanya berada di bawah pengawasan dokter/tenaga medis, yang melayani penderita yang sakit untuk berobat rawat jalan atau rawat inap.
  7. **Rumah Sakit Bersalin** adalah rumah sakit khusus untuk persalinan, dilengkapi pelayanan spesialis pemeriksaan kehamilan, persalinan, rawat inap dan rawat jalan ibu dan anak yang berada di bawah pengawasan dokter spesialis kandungan.
  8. **Rumah Bersalin** adalah sarana pelayanan kesehatan dengan izin sebagai rumah bersalin, dilengkapi pelayanan pemeriksaan kehamilan, persalinan serta pemeriksaan ibu dan anak yang berada di bawah pengawasan bidan senior.
  9. **Poliklinik** adalah sarana kesehatan yang dipakai untuk pelayanan berobat jalan, biasanya berada di bawah pengawasan dokter/tenaga medis.
6. **Hospital** is a place for health check, usually controlled/supervised by doctors/medical personnel to serve the ill patients to get outpatient or inpatient treatment services.
  7. **Maternity Hospital** is a specialized hospital for childbirth, has specialist inspection service to pregnancy, childbirth, hospitalization and outpatient for mothers and children that is under the supervision of an obstetrician.
  8. **Maternity House** is health care facility with a license as a maternity house, equipped with prenatal care, childbirth and examination of mothers and children which is under the supervision of a senior midwife.
  9. **Polyclinic** is a health facility in which to get outpatient services, usually under the control of doctor/medical personnel.

10. **Puskesmas (Pusat Kesehatan Masyarakat)** adalah unit pelaksana teknis dinas kesehatan kabupaten/kota yang mempunyai fungsi utama sebagai penyelenggara pelayanan kesehatan tingkat pertama. Wilayah kerja puskesmas maksimal adalah satu kecamatan dan untuk dapat menjangkau wilayah kerjanya, puskesmas mempunyai jaringan pelayanan yang meliputi unit Puskesmas Pembantu (Pustu), unit Puskesmas Keliling (Puskel), dan unit bidan desa/komunitas (Peraturan Menteri Kesehatan RI No. 75 Tahun 2015 Tentang Pusat Kesehatan Masyarakat).
11. **Apotek** adalah suatu tempat tertentu yang digunakan untuk melakukan pekerjaan kefarmasian, dan penyaluran/penjualan obat atau bahan farmasi dan perbekalan kesehatan lainnya kepada masyarakat yang dikelola oleh tenaga apoteker (Peraturan Menteri Kesehatan RI No. 1332 Tahun 2002 Tentang Perubahan Atas Peraturan Menteri Kesehatan RI No. 922/MENKES/PER/X/1993 Tentang Ketentuan dan Tata Cara Pemberian Izin Apotek).
12. **Imunisasi** adalah memasukkan

10. **Public Health Center** is technical implementation unit of regency health department that have the primary function as a first-level health care providers. The working area standard of public health center is one district and to reach their working areas, public health centers have a service network covering subsidiary of public health center, mobile public health center units, and midwife units (Regulation of the Minister of Health of Indonesia Number 75 Year 2015 about Public Health Center).
11. **Pharmacy** is a specific place that is used for pharmaceutical jobs, and distribution/sale of drugs/pharmaceuticals and other medical supplies to people that are administered by trained pharmacist (Regulation of the Minister of Health of Indonesia Number 1332 Year 2002 about the Changes of Regulation of the Minister of Health of Indonesia Number 922/MENKES/PER/X/1993 about Pro-vision and Procedures for Administration of Licensed Pharmacies).
12. **Immunization** is putting enervated microbe of a certain disease into



kuman atau racun penyakit tertentu yang sudah dilemahkan (vaksin) ke dalam tubuh dengan cara disuntik atau diminum (diteteskan dalam mulut) dengan maksud agar terjadi kekebalan tubuh terhadap penyakit tersebut.

13. **BCG (Bacillus Calmette Guerin)** merupakan vaksinasi untuk mencegah penyakit TBC, diberikan pada bayi baru lahir atau anak, dengan suntikan pada kulit pangkal lengan atas. Bekas suntikan kemudian akan membentuk tonjolan kecil jaringan parut pada kulit lengan atas. Suntikan BCG diberikan kepada anak sebanyak 1 kali.
14. **DPT (Difteri, Pertusis, Tetanus)** merupakan vaksin untuk mencegah penyakit Difteri, Pertusis, dan Tetanus yang diberikan pada bayi berumur 3 bulan ke atas, dengan suntikan pada paha, diulang 1 bulan dan 2 bulan kemudian, sehingga suntikan imunisasi DPT lengkap pada balita berjumlah 3 kali (kadang-kadang selang waktu antar suntikan bisa lebih dari 1 bulan).
15. **Bencana Alam** adalah peristiwa atau serangkaian peristiwa yang mengancam dan mengganggu

*human body by injection or drinking (dropping into mouth) to make the body immune to that disease.*

13. **BCG (Bacillus Calmette Guerin)** is a vaccine to prevent TBC disease, given to newborns or children, by injection at the base of the skin of the upper arm. Injection site will form little bumps of scar tissue in the skin of the upper arm. BCG injections given to children 1 times.
14. **DPT (Diphtheria, Pertussis, Tetanus)** is a vaccine to prevent the diphtheria, pertussis, and tetanus disease, given to infants aged 3 months and above, with a shot in the thigh, repeated one month and two months later, so that the complete DPT immunization shots at toddler totaling 3 times (sometimes the time interval between injections can be more than 1 month).
15. **Natural Disaster** is an event or series of events that threaten and disrupt the lives and livelihoods caused by natural factors such as:

## SOCIAL

kehidupan/penghidupan masyarakat yang disebabkan oleh faktor alam antara lain berupa gempa bumi, tsunami, gunung meletus, banjir, kekeringan, angin topan, dan tanah longsor sehingga mengakibatkan kerugian materi maupun non-materi.

16. **Korban meninggal** adalah orang yang dilaporkan tewas atau meninggal dunia akibat bencana.
17. **Korban hilang** adalah orang yang dilaporkan hilang atau tidak ditemukan atau tidak diketahui keberadaannya setelah terjadi bencana.
18. **Korban luka/sakit** adalah orang yang mengalami luka-luka atau sakit, dalam keadaan luka ringan, luka sedang maupun luka parah/berat, baik yang berobat jalan maupun rawat inap.
19. **Rusak Berat** adalah kriteria kerusakan yang mengakibatkan bangunan roboh atau sebagian besar komponen struktur rusak.
20. **Rusak sedang** adalah kriteria kerusakan yang mengakibatkan sebagian kecil komponen struktur

*earthquake, tsunami, volcanic eruption, flood, flash flood, drought, typhoon/cyclone, and landslide so it can lead to result in loss of material and non-material.*

16. **Fatality** is a person reported killed or death in the wake of a disaster.
17. **Missing person** is a person reported missing or who cannot be located or who cannot be accounted for in the wake of a disaster.
18. **Casualty** is a person suffering injury or illness, in a state of light injury, moderate injury, or heavy injury, which in undergoing treatment as either an outpatient or inpatient.
19. **Severely damaged** is the criteria of damage that resulted most buildings collapsed or damaged its structural components.
20. **Damaged** is the criteria of damage that resulted defective fraction of structural components and supporting components damaged,

rusak, dan komponen penunjang rusak namun bangunan masih tetap berdiri.

21. Rusak ringan adalah kriteria kerusakan yang mengakibatkan sebagian komponen struktur retak (struktur masih bisa digunakan) dan bangunan masih tetap berdiri.
22. Untuk mengukur kemiskinan, BPS menggunakan konsep kemampuan memenuhi kebutuhan dasar (*basic needs approach*). Dengan pendekatan ini, kemiskinan dipandang sebagai ketidakmampuan dari sisi ekonomi untuk memenuhi kebutuhan dasar makanan dan bukan makanan yang diukur dari sisi pengeluaran. Metode yang digunakan adalah menghitung Garis Kemiskinan (GK), yang terdiri dari dua komponen yaitu Garis Kemiskinan Makanan (GKM) dan Garis Kemiskinan Non-Makanan (GKNM). Penghitungan Garis Kemiskinan dilakukan secara terpisah untuk daerah perkotaan dan perdesaan.
23. **Penduduk miskin** adalah penduduk yang memiliki rata-rata pengeluaran per kapita per bulan di bawah Garis Kemiskinan.
24. **Garis Kemiskinan Makanan (GKM)**

*but the building still stands.*

21. **Lightly damaged** is the criteria of damage that resulted partially cracked structural components, but the structure still can be used and the building still stands.
22. To measure poverty, BPS-Statistics Indonesia has used the concept of basic needs approach. Therefore, poverty is viewed as economic inability to fulfill food and non-food basic needs which are measured by consumption/expenditure. The method used is calculating poverty line, which consists of two components that are Food Poverty Line (FPL) and Non-Food Poverty Line (NFPL). The poverty line was calculated separately for urban and rural areas.
23. A person whose expenditure per capita per month is below the poverty line is considered to be poor.
24. **The Food Poverty Line** refers to the daily minimum requirement of

merupakan nilai pengeluaran kebutuhan minimum makanan yang disetarakan dengan 2.100 kkalori per kapita per hari. Garis Kemiskinan Non-Makanan (GKNM) adalah kebutuhan minimum untuk perumahan, sandang, pendidikan, kesehatan, dan kebutuhan dasar lainnya.

25. Ukuran Kemiskinan

- a. **Head Count Index** (HCI- $P_0$ ) adalah persentase penduduk miskin yang berada di bawah Garis Kemiskinan (GK).
- b. **Indeks Kedalaman Kemiskinan** (*Poverty Gap Index*- $P_1$ ) merupakan ukuran rata-rata kesenjangan pengeluaran masing-masing penduduk miskin terhadap garis kemiskinan. Semakin tinggi nilai indeks, semakin jauh rata-rata pengeluaran penduduk dari garis kemiskinan.
- c. **Indeks Keparahan Kemiskinan** (*Poverty Severity Index*- $P_2$ ) memberikan gambaran mengenai penyebaran pengeluaran di antara penduduk miskin. Semakin tinggi nilai indeks, semakin tinggi ketimpangan pengeluaran di antara penduduk miskin.

*2,100 kcal per capita per day. The Non-Food Poverty Line refers to the minimum requirement for household necessities for clothing, education, health, and other basic individual needs.*

25. Poverty Measures

- a. **Head Count Index** (HCI- $P_0$ ) simply measures the percentage of the population that is counted as poor, often denoted by  $P_0$ .
- b. **Poverty Gap Index- $P_1$**  measures the extent to which individuals fall below the poverty line (the poverty gaps) as a proportion of the poverty line. Higher value of the index shows that the gap between average expenditure of the poor and the poverty line is wider.
- c. **Poverty Severity Index- $P_2$**  describes inequality among the poor. This is simply a weighted sum of poverty gaps (as a proportion of the poverty line), where the weights are the proportionate poverty gaps themselves. Hence, by squaring the poverty gap index, the measure implicitly puts more weight on observations that fall

Foster-Greer-Thorbecke (1984) merumuskan suatu ukuran yang digunakan untuk mengukur tingkat kemiskinan sebagai berikut:

$$P_a = \frac{1}{n} \sum_{i=1}^q \left[ \frac{z - y_i}{z} \right]^a$$

dimana:

$a=0, 1, 2$

$z$ =Garis kemiskinan

$y_i$ =Rata-rata pengeluaran perkapita sebulan penduduk yang berada di bawah garis kemiskinan ( $i=1,2,\dots,q$ ),  $y_i < z$

$q$ =Banyaknya penduduk yang berada di bawah garis kemiskinan

$n$ =Jumlah penduduk

Jika  $a=0$ , diperoleh *Head Count Index* ( $P_0$ ), jika  $a=1$  diperoleh indeks kedalaman kemiskinan (*Poverty Gap Index*- $P_1$ ) dan jika  $a=2$  disebut indeks keparahan kemiskinan (*Poverty Severity Index*- $P_2$ ).

*well below the poverty line. Higher value of the index shows that inequality among the poor is higher.*

Foster-Greer-Thorbecke (1984) developed poverty measures that may be written as:

$$P_a = \frac{1}{n} \sum_{i=1}^q \left[ \frac{z - y_i}{z} \right]^a$$

where:

$a=0, 1, 2$

$z$ =the poverty line

$y_i$ =Average expenditure per capita per month of the poor ( $i=1,2,\dots,q$ ),  $y_i < z$

$q$ =the number of poor

$n$ =the total population

*if  $a=0$  is obtained Head Count Index ( $P_0$ ), if  $a=1$  is obtained Poverty Gap Index- $P_1$ , and if  $a=2$  is obtained Poverty Severity Index- $P_2$ .*

**ULASAN**

**DESCRIPTION**

**Pendidikan**

Angka Partisipasi Sekolah perempuan pada usia 7-12 dan 13-15 tahun cenderung lebih tinggi dari Angka Partisipasi Sekolah laki-laki. Penduduk usia 7-12 dan 13 - 15 tahun semuanya bersekolah, dilihat dari angka APS 100 persen. Jumlah sarana pendidikan setingkat SD, SMP dan SMA pada tahun 2017 masing-masing adalah 66, 24, dan 18 sekolah.

**Education**

*Female School Partisipation Rates on 7-12 and 1-18 age group was higher than male School Partisipation Rates. The children at 7-12 and 13-15 year olds are all in school, this can be sen by the APS 100 percent Number of school as level elementary school, junior hingh school, and senior high school are 66, 24, and 18 unit.*

**Kesehatan**

Tenaga kesehatan merupakan sumber daya manusia yang sangat dibutuhkan karena dengan bantuan mereka maka banyak kemungkinan penyakit dapat disembuhkan. Jumlah dokter di Kota Tomohon pada tahun 2017 adalah 33 dokter spesialis, 82 dokter umum dan 11 orang dokter gigi.

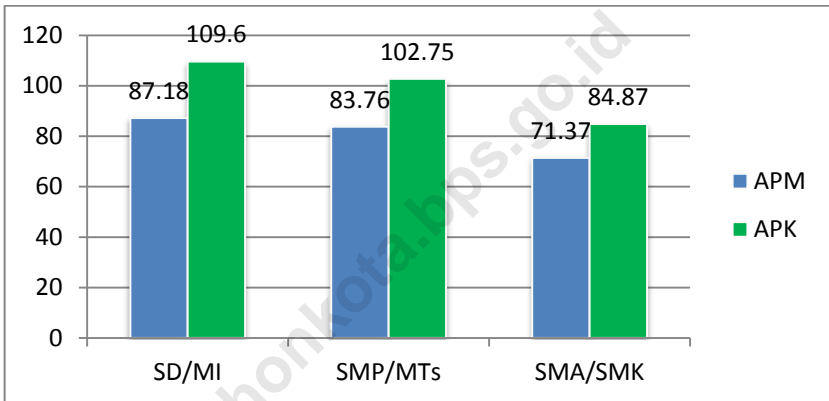
**Health**

*Physicians are the most important human resources in health. They will help people to cure various diseases. The number of doctor in Tomohon Municipality on 2017 was 33 medical specialist, 82 general practitioners, and 11 dentists.*

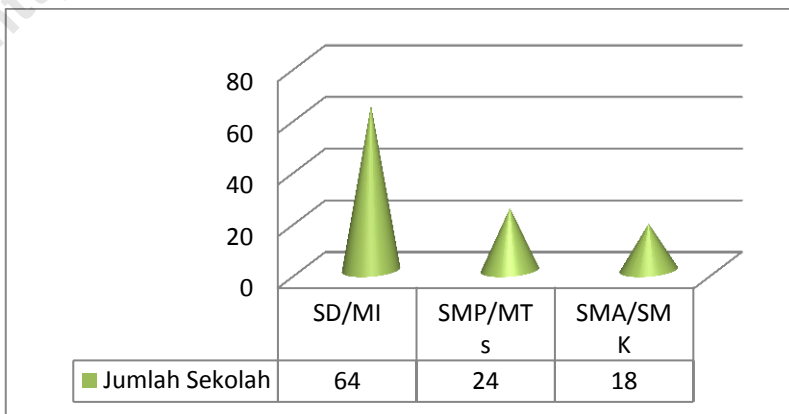
Pada tahun 2017, di Tomohon terdapat 2 rumah sakit, 1 rumah bersalin, 7 puskesmas, 75 posyandu, dan 1 polindes.

*In 2017, number of public health centers were 2 hospitals, 1 maternity hospital, 75 integrated service centers, and 1 village maternity health center.*

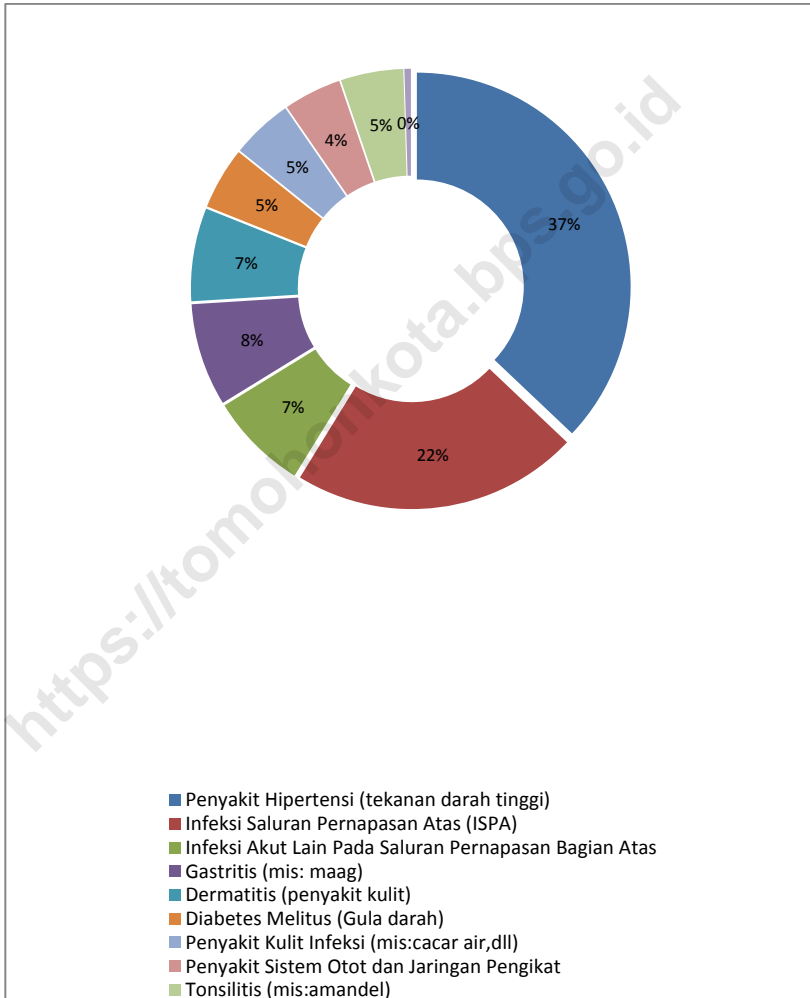
**Gambar 4** Angka Partisipasi Murni (APM) dan Angka Partisipasi Kasar (APK) Menurut Jenjang Pendidikan di Kota Tomohon 2017  
*Net Enrolment Rate and Gross Enrolment Rate by Educational Level in Tomohon City 2017*



**Gambar 5** Jumlah Sekolah Menurut Jenjang Pendidikan di Kota Tomohon 2017  
*Number of Schools by Educational Level in Tomohon City 2017*



**Gambar 6** Jumlah Kasus 10 Penyakit Terbanyak di Kota Tomohon 2017  
**Picture** Number of Cases of the 10 Most Diseases in Tomohon Municipality 2017





## 4.1 PENDIDIKAN/EDUCATION

**Tabel 4.1.1** Angka Partisipasi Sekolah Menurut Jenis Kelamin di Kota Tomohon 2017  
**Table** *School Participation Rates by Sex in Tomohon Municipality 2017*

Angka Partisipasi Sekolah <i>School Participation Rates</i>	Laki-Laki <i>Male</i>	Perempuan <i>Female</i>	Jumlah <i>Total</i>
(1)	(2)	(3)	(4)
7-12	98,42	100,00	99,23
13-15	96,30	100,00	98,05
16-18	72,20	90,36	80,78

Sumber/Source: Survei Sosial Ekonomi Nasional Kor Maret 2017/National Socio Economic Survey kor March 2017

**Tabel 4.1.2** Angka Partisipasi Murni (APM) dan Angka Partisipasi Kasar (APK) Menurut Jenjang Pendidikan di Kota Tomohon 2017  
**Table** *Net Enrolment Rate and Gross Enrolment Rate by Educational Level in Tomohon Municipality 2017*

<b>Jenjang Pendidikan</b> <i>Educational Level</i>	<b>APM</b> <i>Net Enrollment Rate</i>	<b>APK</b> <i>Gross Enrollment Rate</i>
(1)	(2)	(3)
SD/MI <i>Elementary School</i>	87,18	109,60
SMP/MTs <i>Junior High School</i>	83,76	102,75
SMA/SMK/MA <i>Senior High School</i>	71,37	84,87

Sumber/Source: Survei Sosial Ekonomi Nasional Kor Maret 2017/National Socio Economic Survey kor March 2017

**Tabel 4.1.3 Jumlah Sekolah Murid Guru dan Rasio Murid-Guru Sekolah Dasar (SD) Menurut Kecamatan di Kota Tomohon Tahun Ajaran 2016/2017**  
***Number of Schools Pupils Teachers and School-Teacher Ratio of Primary Schools by Subdistrict in Kota Tomohon School Year 2016/2017***

	<b>Kecamatan Subdistrict</b>	<b>Sekolah Schools</b>	<b>Murid Pupils</b>	<b>Guru Teachers</b>	<b>Rasio Murid- Guru/Pupil- Teacher Ratio</b>
	(1)	(2)	(3)	(4)	(5)
1	Tomohon Selatan	17	1 769	149	11,87
2	Tomohon Tengah	10	2 007	121	16,59
3	Tomohon Timur	7	1 160	84	13,81
4	Tomohon Barat	13	1 520	137	11,09
5	Tomohon Utara	17	2 427	165	14,71
	<b>Tomohon</b>	64	8 883	656	13,54

Sumber/Source: Dinas Pendidikan dan Kebudayaan Daerah Kota Tomohon/ Regional Culture and Education Office of Tomohon Municipality

**Tabel 4.1.4 Jumlah Murid dan Guru Sekolah Dasar (SD) Menurut Kecamatan dan Jenis Kelamin di Kota Tomohon Tahun Ajaran 2016/2017**  
**Number of Pupils and Teachers of Primary Schools by Subdistrict and Sex in Kota Tomohon School Year 2016/2017**

Kecamatan Subdistrict	Murid Pupils			Guru Teachers		
	Laki- Laki Male	Perempuan Female	Jumlah Total	Laki- Laki Male	Perempuan Female	Jumlah Total
(1)	(2)	(3)	(4)	(5)	(6)	(7)
1 Tomohon Selatan	963	806	1 769	25	124	149
2 Tomohon Tengah	1 038	969	2 007	22	99	121
3 Tomohon Timur	631	529	1 160	11	73	84
4 Tomohon Barat	829	691	1 520	21	116	137
5 Tomohon Utara	1 269	1 158	2 427	30	135	165
<b>Tomohon</b>	<b>4 730</b>	<b>4 153</b>	<b>8 883</b>	<b>109</b>	<b>547</b>	<b>656</b>

Sumber/Source: Dinas Pendidikan dan Kebudayaan Daerah Kota Tomohon/ Regional Culture and Education Office of Tomohon Municipality

**Tabel 4.1.5 Jumlah Sekolah Murid Guru dan Rasio Murid-Guru Madrasah Ibtidaiyah (MI) Menurut Kecamatan di Kota Tomohon Tahun Ajaran 2016/2017**  
***Number of Schools Pupils Teachers and School-Teacher Ratio of Madrasah Ibtidaiyah (MI) by Subdistrict in Tomohon Municipality School Year 2016/2017***

<b>Kecamatan Subdistrict</b>	<b>Sekolah Schools</b>	<b>Murid Pupils</b>	<b>Guru Teachers</b>	<b>Rasio Murid- Guru/Pupil- Teacher Ratio</b>
(1)	(2)	(3)	(4)	(5)
1 Tomohon Selatan	-	-	-	-
2 Tomohon Tengah	1	135	11	12,27
3 Tomohon Timur	-	-	-	-
4 Tomohon Barat	-	-	-	-
5 Tomohon Utara	1	42	9	4,67
<b>Tomohon</b>	<b>2</b>	<b>177</b>	<b>20</b>	<b>8,85</b>

Sumber/Source: Dinas Pendidikan dan Kebudayaan Daerah Kota Tomohon/ Regional Culture and Education Office of Tomohon Municipality

**Tabel 4.1.6 Jumlah Murid dan Guru Madrasah Ibtidaiyah (MI) Menurut Kecamatan dan Jenis Kelamin di Kota Tomohon Tahun Ajaran 2016/2017**  
**Number of Pupils and Teachers of Madrasah Ibtidaiyah (MI) by Subdistrict and Sex in Kota Tomohon School Year 2016/2017**

Kecamatan Subdistrict	Murid Pupils			Guru Teachers		
	Laki- Laki Male	Perempuan Female	Jumlah Total	Laki- Laki Male	Perempuan Female	Jumlah Total
(1)	(3)	(4)	(5)	(6)	(7)	(8)
1 Tomohon Selatan	-	-	-	-	-	-
2 Tomohon Tengah	61	74	135	5	6	11
3 Tomohon Timur	-	-	-	-	-	-
4 Tomohon Barat	-	-	-	-	-	-
5 Tomohon Utara	27	15	42	1	8	9
<b>Tomohon</b>	<b>88</b>	<b>89</b>	<b>177</b>	<b>6</b>	<b>14</b>	<b>20</b>

Sumber/Source: Dinas Pendidikan dan Kebudayaan Daerah Kota Tomohon/ Regional Culture and Education Office of Tomohon Municipality

**Tabel 4.1.7 Jumlah Sekolah Murid Guru dan Rasio Murid-Guru Sekolah Menengah Pertama Menurut Kecamatan di Kota Tomohon Tahun Ajaran 2016/2017**  
***Number of Schools Pupils Teachers and School-Teacher Ratio of Junior High Schools by Subdistrict in Tomohon Municipality School Year 2016/2017***

	Kecamatan Subdistrict	Sekolah Schools	Murid Pupils	Guru Teachers	Rasio Murid- Guru/Pupil- Teacher Ratio
	(1)	(2)	(3)	(4)	(5)
1	Tomohon Selatan	5	761	60	12,68
2	Tomohon Tengah	4	2 239	100	22,39
3	Tomohon Timur	4	1 158	77	15,04
4	Tomohon Barat	4	771	49	15,73
5	Tomohon Utara	5	1 046	72	14,53
	<b>Tomohon</b>	<b>22</b>	<b>5 975</b>	<b>358</b>	<b>16,69</b>

Sumber/Source: Dinas Pendidikan dan Kebudayaan Daerah Kota Tomohon/ *Regional Culture and Education Office of Tomohon Municipality*

**Tabel 4.1.8 Jumlah Murid dan Guru Sekolah Menengah Pertama Menurut Kecamatan dan Jenis Kelamin di Kota Tomohon Tahun Ajaran 2016/2017**  
***Number of Pupils and Teachers of Junior High Schools by Subdistrict and Sex in Tomohon City School Year 2016/2017***

Kecamatan <i>Subdistrict</i>	Murid <i>Pupils</i>			Guru <i>Teachers</i>		
	Laki- Laki <i>Male</i>	Perempuan <i>Female</i>	Jumlah <i>Total</i>	Laki- Laki <i>Male</i>	Perempuan <i>Female</i>	Jumlah <i>Total</i>
(1)	(3)	(4)	(5)	(6)	(7)	(8)
1 Tomohon Selatan	422	339	761	15	45	60
2 Tomohon Tengah	1 043	1 196	2 239	32	68	100
3 Tomohon Timur	634	524	1 158	21	56	77
4 Tomohon Barat	409	362	771	12	37	49
5 Tomohon Utara	571	475	1 046	24	48	72
<b>Tomohon</b>	<b>3 079</b>	<b>2 896</b>	<b>5 975</b>	<b>104</b>	<b>254</b>	<b>358</b>

Sumber/Source: Dinas Pendidikan dan Kebudayaan Daerah Kota Tomohon/ *Regional Culture and Education Office of Tomohon Municipality*



**Tabel 4.1.9 Jumlah Sekolah Murid Guru dan Rasio Murid-Guru Madrasah Tsanawiyah (MTs) Menurut Kecamatan di Kota Tomohon Tahun Ajaran 2016/2017**  
***Number of Schools Pupils Teachers and School-Teacher Ratio of Madrasah Tsanawiyah (MTs) by Subdistrict in Tomohon Municipality School Year 2016/2017***

<b>Kecamatan Subdistrict</b>	<b>Sekolah Schools</b>	<b>Murid Pupils</b>	<b>Guru Teachers</b>	<b>Rasio Murid- Guru/Pupil- Teacher Ratio</b>
(1)	(2)	(3)	(4)	(5)
1 Tomohon Selatan	-	-	-	-
2 Tomohon Tengah	1	40	14	2,86
3 Tomohon Timur	-	-	-	-
4 Tomohon Barat	-	-	-	-
5 Tomohon Utara	1	20	10	2,00
<b>Tomohon</b>	<b>2</b>	<b>60</b>	<b>24</b>	<b>2,5</b>

Sumber/Source: Dinas Pendidikan dan Kebudayaan Daerah Kota Tomohon/ Regional Culture and Education Office of Tomohon Municipality

**Tabel 4.1.10 Jumlah Murid dan Guru Madrasah Tsanawiyah (MTs) Menurut Kecamatan dan Jenis Kelamin di Kota Tomohon Tahun Ajaran 2016/2017**  
**Number of Pupils and Teachers Madrasah Tsanawiyah (MTs) by Subdistrict and Sex in Kota Tomohon School Year 2016/2017**

Kecamatan Subdistrict	Murid Pupils			Guru Teachers		
	Laki- Laki Male	Perempuan Female	Jumlah Total	Laki- Laki Male	Perempuan Female	Jumlah Total
(1)	(3)	(4)	(5)	(6)	(7)	(8)
1 Tomohon Selatan	-	-	-	-	-	-
2 Tomohon Tengah	16	24	40	4	10	14
3 Tomohon Timur	-	-	-	-	-	-
4 Tomohon Barat	-	-	-	-	-	-
5 Tomohon Utara	12	8	20	2	8	10
<b>Tomohon</b>	<b>28</b>	<b>32</b>	<b>60</b>	<b>6</b>	<b>18</b>	<b>24</b>

Sumber/Source: Dinas Pendidikan dan Kebudayaan Daerah Kota Tomohon/ Regional Culture and Education Office of Tomohon Municipality

**Tabel 4.1.11 Jumlah Sekolah Murid Guru dan Rasio Murid-Guru Sekolah Menengah Atas Menurut Jenis Sekolah di Kota Tomohon Tahun Ajaran 2016/2017**  
***Number of Schools Pupils Teachers and School-Teacher Ratio of Senior High Schools by Type of Senior High School in Tomohon Municipality School Year 2016/2017***

Kecamatan Subdistrict	Sekolah Schools	Murid Pupils	Guru Teachers	Rasio Murid- Guru/Pupil- Teacher Ratio
(1)	(2)	(3)	(4)	(5)
1 Sekolah Menengah Umum	10	3 627	246	14,74
2 Sekolah Menengah Kejuruan	7	2 724	200	13,62
3 Madrasah Aliyah*	1	16	11	1,45
4 Madrasah Aliyah Kejuruan	-	-	-	-
<b>Tomohon</b>	<b>18</b>	<b>6 367</b>	<b>457</b>	<b>131,93</b>

Sumber/Source: Dinas Pendidikan dan Kebudayaan Daerah Kota Tomohon/ Regional Culture and Education Office of Tomohon Municipality

**Tabel 4.1.12 Jumlah Murid dan Guru Sekolah Menengah Atas Menurut Jenis Sekolah dan Jenis Kelamin di Kota Tomohon Tahun Ajaran 2016/2017**  
**Number of Pupils and Teachers of Senior High Schools by Type of Senior High School and Sex in Tomohon Municipality School Year 2016/2017**

Jenis Sekolah Type	Murid Pupils			Guru Teachers		
	Laki-Laki Male	Perempuan Female	Jumlah Total	Laki-Laki Male	Perempuan Female	Jumlah Total
(1)	(3)	(4)	(5)	(6)	(7)	(8)
1 Sekolah Menengah Umum	1 619	2 008	3 627	102	144	206
2 Sekolah Menengah Kejuruan	1 582	1 142	2 724	82	118	200
3 Madrasah Aliyah*	-	16	16	5	6	11
4 Madrasah Aliyah Kejuruan	-	-	-	-	-	-
<b>Tomohon</b>	3201	3 166	6367	189	268	417

Sumber/Source: Dinas Pendidikan dan Kebudayaan Daerah Kota Tomohon/ Regional Culture and Education Office of Tomohon Municipality

**Tabel 4.1.13 Jumlah Sekolah Murid dan Guru Taman Kanak-Kanak di Kota Tomohon 2012/2013 - 2016/2017**  
**Number of School Pupils and Teachers of Kindergarten in Tomohon Municipality 2012/2013 - 2016/2017**

<b>Uraian</b> <b>Explanation</b>	<b>2012/2013</b>	<b>2013/2014</b>	<b>2014/2015</b>	<b>2015/2016</b>	<b>2016/2017</b>
<i>(1)</i>	<i>(2)</i>	<i>(3)</i>	<i>(4)</i>	<i>(4)</i>	<i>(5)</i>
Laki-Laki	769	828	803	784	941
Murid Perempuan	725	716	734	755	854
<b>Jumlah</b>	<b>1 521</b>	<b>1 544</b>	<b>1 537</b>	<b>1 539</b>	<b>1 795</b>
Laki-Laki	1	1	5	5	1
Guru Perempuan	182	189	196	192	157
<b>Jumlah</b>	<b>183</b>	<b>190</b>	<b>201</b>	<b>197</b>	<b>158</b>
Rasio Murid-Guru	8,31	8,13	7,65	7,81	11,36
Jumlah Sekolah	49	52	52	52	53

Sumber/Source: Dinas Pendidikan dan Kebudayaan Daerah Kota Tomohon/ *Regional Culture and Education Office of Tomohon Municipality*

**Tabel 4.1.14 Jumlah Sekolah Murid dan Guru Raudatul Athfal di Kota Tomohon 2012/2013 - 2016/2017**  
**Table Number of School Pupils and Teachers of Raudatul Athfal in Tomohon Municipality 2012/2013 - 2016/2017**

<b>Uraian</b> <b>Explanation</b>	<b>2012/2013</b>	<b>2013/2014</b>	<b>2014/2015</b>	<b>2015/2016</b>	<b>2016/2017</b>	
(1)	(2)	(3)	(4)	(4)		
Murid	Laki-Laki	32	32	36	21	26
	Perempuan	20	22	21	35	37
	<b>Jumlah</b>	<b>52</b>	<b>54</b>	<b>57</b>	<b>56</b>	<b>63</b>
Guru	Laki-Laki	0	0	0	0	0
	Perempuan	6	6	7	7	8
	<b>Jumlah</b>	<b>6</b>	<b>6</b>	<b>7</b>	<b>7</b>	<b>8</b>
Rasio Murid-Guru	8,67	9,00	8,14	8,0	7,88	
Jumlah Sekolah	2	2	2	2	2	

Sumber/Source: Dinas Pendidikan dan Kebudayaan Daerah Kota Tomohon/ *Regional Culture and Education Office of Tomohon Municipality*

**Tabel 4.1.15 Jumlah Peserta Pendidikan Kesetaraan Paket A Paket B Paket C Menurut Jenis Kelamin di Kota Tomohon 2014-2017**  
**Number of Equal Education Participants A B and C by Sex in Tomohon Municipality 2014-2017**

Jenis Paket Type		2014	2015	2016	2017
(1)	(2)	(3)	(4)	(5)	(6)
Paket A	Laki-Laki	18	0	11	0
	Perempuan	0	0	0	0
	<b>Jumlah</b>	<b>1</b>	<b>0</b>	<b>11</b>	<b>0</b>
Paket B	Laki-Laki	36	12	17	4
	Perempuan	13	3	5	0
	<b>Jumlah</b>	<b>49</b>	<b>15</b>	<b>22</b>	<b>4</b>
Paket C	Laki-Laki	62	33	70	62
	Perempuan	47	33	616	45
	<b>Jumlah</b>	<b>109</b>	<b>66</b>	<b>131</b>	<b>107</b>
<b>Tomohon</b>		<b>176</b>	<b>81</b>	<b>164</b>	<b>111</b>

Sumber/Source: Dinas Pendidikan dan Kebudayaan Daerah Kota Tomohon/ Regional Culture and Education Office of Tomohon Municipality

**Tabel 4.1.16 Jumlah Sekolah Murid Guru dan Rasio Murid-Guru Sekolah Luar Biasa Menurut Kecamatan di Kota Tomohon Tahun Ajaran 2016/2017**  
***Number of Schools Pupils Teachers and School-Teacher Ratio of Special Schools by Subdistrict in Tomohon Municipality School Year 2016/2017***

	<b>Kecamatan Subdistrict</b>	<b>Sekolah Schools</b>	<b>Murid Pupils</b>	<b>Guru Teachers</b>	<b>Rasio Murid- Guru/Pupil- Teacher Ratio</b>
	<i>(1)</i>	<i>(2)</i>	<i>(3)</i>	<i>(4)</i>	<i>(5)</i>
1	Tomohon Selatan	-	-	-	-
	Tomohon Tengah	2	123	31	3,97
3	Tomohon Timur	-	-	-	-
4	Tomohon Barat	-	-	-	-
5	Tomohon Utara	-	-	-	-
	<b>Tomohon</b>	<b>2</b>	<b>123</b>	<b>31</b>	<b>3,97</b>

Sumber/Source: Dinas Pendidikan dan Kebudayaan Daerah Kota Tomohon/ *Regional Culture and Education Office of Tomohon Municipality*



**Tabel 4.1.17 Jumlah Murid dan Guru Sekolah Luar Biasa (SLB) Menurut Kecamatan di Kota Tomohon Tahun Ajaran 2016/2017**  
**Number of Pupils and Teachers of Special Schools by Subdistrict in Tomohon Municipality School Year 2016/2017**

Kecamatan Subdistrict	Murid Pupils			Guru Teachers		
	Laki- Laki Male	Perempuan Female	Jumlah Total	Laki- Laki Male	Perempuan Female	Jumlah Total
(1)	(3)	(4)	(5)	(6)	(7)	(8)
1 Tomohon Selatan	-	-	-	-	-	-
2 Tomohon Tengah	60	63	123	9	22	31
3 Tomohon Timur	-	-	-	-	-	-
4 Tomohon Barat	-	-	-	-	-	-
5 Tomohon Utara	-	-	-	-	-	-
<b>Tomohon</b>	<b>60</b>	<b>63</b>	<b>123</b>	<b>9</b>	<b>22</b>	<b>31</b>

Sumber/Source: Dinas Pendidikan dan Kebudayaan Daerah Kota Tomohon/ Regional Culture and Education Office of Tomohon Municipality

## 4.2 KESEHATAN/HEALTH

**Tabel 4.2.1 Jumlah Fasilitas Kesehatan Menurut Kecamatan di Kota Tomohon 2017**  
**Table Number of Health Facilities by Subdistrict in Tomohon Municipality 2017**

Kecamatan Subdistrict	Rumah Sakit Hospital	Rumah Bersalin Maternity Hospital	Puskesmas Public Health Center	Posyandu Maternal & Child Health Center	Klinik/Balai Kesehatan Clinic/Health Center	Polindes Village Maternity
(1)	(2)	(3)	(4)	(5)	(6)	(7)
1 Tomohon Selatan	-	-	2	19	-	1
2 Tomohon Tengah	2	-	1	13	-	-
3 Tomohon Timur	-	-	1	6	-	-
4 Tomohon Barat	-	-	1	16	-	-
5 Tomohon Utara	-	1	2	21	-	-
<b>Tomohon</b>	<b>2</b>	<b>1</b>	<b>7</b>	<b>75</b>	<b>-</b>	<b>1</b>

Sumber/Source: Dinas Kesehatan Daerah Kota Tomohon / Regional Health Office of Tomohon Municipality

Lanjutan Tabel / *Continued Table 4 2 1*

Kecamatan Subdistrict	Puskesmas Pembantu <i>Public Health Center Branch</i>	Poskesdes <i>Village Health Center</i>	Apotek <i>Pharmacy</i>	Toko Khusus Obat/Jamu <i>Traditional Pharmacy</i>
(1)	(8)	(9)	(10)	(11)
1 Tomohon Selatan	8	1	2	1
2 Tomohon Tengah	6	2	9	1
3 Tomohon Timur	4	-	4	0
4 Tomohon Barat	4	2	1	0
5 Tomohon Utara	7	1	1	0
<b>Tomohon</b>	<b>29</b>	<b>6</b>	<b>17</b>	<b>2</b>

**Tabel 4.2.2 Jumlah Tenaga Kesehatan Menurut Unit Kerja dan Sarana Pelayanan Kesehatan di Kota Tomohon 2017**  
**Number of Health Personnel by Subdistrict in Tomohon Municipality 2017**

Unit Kerja Regency/City		Tenaga Kesehatan/Health Personnel				Ahli Gizi Nutritionist
		Dokter Doctor	Tenaga Keperawatan Nursing Personnel	Tenaga Kebidanan Midwifery Personnel	Tenaga Kefarmasian Pharmacy Personnel	
(1)	(2)	(3)	(4)	(5)	(6)	
1	PKM Kakaskasen	5	32	5	3	2
2	PKM Tinoor	6	19	6	2	2
3	PKM Lansot	5	31	4	3	2
4	PKM Pangolombian	3	25	6	1	2
5	PKM Rurukan	5	20	7	2	2
6	PKM Taratara	5	28	12	3	2
7	PKM Matani	5	17	8	2	2
8	Instalasi Farmasi	0	0	0	9	0
9	Laboratorium Kesehatan Daerah	0	0	0	0	0
10	Dinas Kesehatan	4	19	1	0	3
11	Rumah Sakit	83	308	25	20	4
<b>Tomohon</b>		<b>121</b>	<b>499</b>	<b>74</b>	<b>45</b>	<b>21</b>

Sumber/Source: Dinas Kesehatan Daerah Kota Tomohon / Regional Health Office of Tomohon Municipality

**Tabel 4.2.3 Jumlah Dokter Spesialis Dokter Umum dan Dokter Gigi Menurut Sarana Pelayanan Kesehatan di Kota Tomohon 2017**  
***Number of Specialist Doctor Generalist Doctor and Dentist by Type of Health Facility in Tomohon Municipality 2017***

<b>Unit Kerja Work Unit</b>	<b>Dokter Spesialis Specialist Doctors</b>	<b>Dokter Umum Generalist Doctors</b>	<b>Dokter Gigi Dentist</b>
(1)	(2)	(3)	(4)
Puskesmas <i>Public Health Center</i>	1	27	7
Rumah Sakit <i>Hospital</i>	32	51	4
Institusi Diknakes/ Diklat <i>Regional Health and Social Service Institution</i>	0	0	0
Sarana Kesehatan Lain <i>Other Health Facilities</i>	0	0	0
Dinas Kesehatan dan Sosial <i>Regional Health and Social Office</i>	0	4	0
<b>Jumlah/Total</b>	<b>33</b>	<b>82</b>	<b>11</b>

Sumber/Source: Dinas Kesehatan Daerah Kota Tomohon / Regional Health Office of Tomohon Municipality

**Tabel 4.2.4 Jumlah Kelahiran Menurut Penolong Proses Kelahiran di Kota Tomohon 2013-2017**  
**Table Number of Birth by Birth Attendant in Tomohon Municipality 2013-2017**

Tahun Year	Tenaga Kesehatan Health Personnel	Non Tenaga Kesehatan Non-Health Personnel	Jumlah Total	Persentase Tenaga Kesehatan Percentage of Health Personnel
(1)	(2)	(3)	(4)	(5)
2013	1437	0	1437	100
2014	1566	0	1566	100
2015	1530	0	1530	100
2016	1576	0	1576	100
2017	1563	0	1563	100

Sumber/Source: Dinas Kesehatan Daerah Kota Tomohon / Regional Health Office of Tomohon Municipality

**Tabel 4.2.5 Jumlah Balita Yang Pernah Mendapat Imunisasi Menurut Kecamatan dan Jenis Imunisasi di Kota Tomohon 2017**  
**Number of Children Under Five Years Who Had Immunization by Subdistrict and Type of Immunization in Tomohon Municipality 2017**

	Kecamatan Subdistrict	BCG BCG	DPT DPT			Campak Measles
			1	2	3	
	(1)	(2)	(3)	(4)	(5)	(6)
1	Tomohon Selatan	290	301	289	285	299
2	Tomohon Tengah	319	274	281	123	328
3	Tomohon Timur	174	167	176	182	200
4	Tomohon Barat	255	271	275	268	172
5	Tomohon Utara	551	492	492	489	523
	<b>Tomohon</b>	1 589	1 505	1 513	1 347	1 522

Sumber/Source: Dinas Kesehatan Daerah Kota Tomohon / Regional Health Office of Tomohon Municipality

Lanjutan Tabel / Continued Table 4.2.5

Kecamatan Subdistrict	Polio Polio				Hepatitis B Hepatitis B		
	1	2	3	4	1	2	3
(1)	(7)	(8)	(9)	(10)	(11)	(12)	(13)
1 Tomohon Selatan	290	289	301	285	301	289	285
2 Tomohon Tengah	319	281	274	123	274	281	123
3 Tomohon Timur	174	176	167	182	167	176	182
4 Tomohon Barat	255	275	271	268	271	275	268
5 Tomohon Utara	551	492	492	489	492	492	489
<b>Tomohon</b>	<b>1 586</b>	<b>1 513</b>	<b>1 505</b>	<b>1 347</b>	<b>1 505</b>	<b>1 513</b>	<b>1 347</b>

Sumber/Source: Dinas Kesehatan Daerah Kota Tomohon / Regional Health Office of Tomohon Municipality



**Tabel 4.2.6 Jumlah Kasus 10 Penyakit Terbanyak di Kota Tomohon 2017**  
**Table Number of Cases of the 10 Most Diseases in Tomohon Municipality 2017**

	<b>Jenis Penyakit</b> <i>The Type of Disease</i>	<b>Jumlah Kasus</b> <i>Number Of Cases</i>
	(1)	(2)
1	Penyakit Hipertensi (tekanan darah tinggi)	23 553
2	Infeksi Saluran Pernapasan Atas (ISPA)	13 788
3	Infeksi Akut Lain Pada Saluran Pernapasan Bagian Atas	4 737
4	Gastritis (mis: maag)	4 943
5	Dermatitis (penyakit kulit)	4 477
6	Diabetes Melitus (Gula darah)	2 988
7	Penyakit Kulit Infeksi (mis:cacar air,dll)	2 954
8	Penyakit Sistem Otot dan Jaringan Pengikat	2 781
9	Tonsilitis (mis:amandel)	3 010
10	Artritis (mis: radang sendi,dll)	310

Sumber/Source: Dinas Kesehatan Daerah Kota Tomohon / Regional Health Office of Tomohon Municipality

**Tabel 4.2.7 Jumlah Bayi Lahir Bayi Berat Badan Lahir Rendah (BBLR) BBLR Dirujuk dan Bergizi Buruk Menurut Kecamatan di Kota Tomohon 2017**  
**Number of Births Babies with Low Birth Weights (LBW) Treated LBW and Malnutrition Cases by Subdistrict in Tomohon Municipality 2017**

	Kecamatan <i>Subdistrict</i>	Bayi Lahir <i>Births</i>	BBLR/LBW		Gizi Buruk <i>Malnutrition</i>
			Jumlah <i>Total</i>	Dirujuk <i>Treated</i>	
	(1)	(2)	(3)	(4)	(5)
1	Tomohon Selatan	365	7	7	0
2	Tomohon Tengah	316	20	20	0
3	Tomohon Timur	166	0	0	0
4	Tomohon Barat	187	1	1	0
5	Tomohon Utara	482	7	7	
	<b>Tomohon</b>	<b>1 516</b>	<b>35</b>	<b>35</b>	<b>0</b>

Sumber/Source: Dinas Kesehatan Daerah Kota Tomohon / Regional Health Office of Tomohon Municipality

**Tabel 4.2.8** Jumlah Ibu Hamil Melakukan Kunjungan K1 Melakukan Kunjungan K4 Kurang Energi Kronis (KEK) dan Mendapat Tablet Zat Besi (Fe) di Kota Tomohon 2013–2017  
*Number of Pregnant Women Those with One Visit and Four Visits of Antenatal Care Chronic Energy Deficiency (CED) and Receiving Iron Supplement in Tomohon Municipality 2013–2017*

Tahun Years	Jumlah Ibu Hamil Pregnant Women	Melakukan Kunjungan K1 One Visit	Melakukan Kunjungan K4 Four Visits	Kurang Energi Kronis (KEK) Chronic Energy Deficiency (CED)	Mendapat Zat Besi (Fe) Receiving Iron Supplement
(1)	(2)	(3)	(4)	(5)	(6)
2013	1857	1769	1698	0	1826
2014	1827	1827	1742	0	1827
2015	1664	1761	1689	0	1761
2016	1659	1781	1706	0	1781
2017	1656	1815	1676	0	1815

Sumber/Source: Dinas Kesehatan Daerah Kota Tomohon / Regional Health Office of Tomohon Municipality

**Tabel 4.2.9 Jumlah Remaja Usia 15-24 Tahun yang Mendapat Penyuluhan Tentang Kesehatan Reproduksi (Kespro) HIV/AIDS dan Keluarga Berencana (KB) Menurut Kecamatan di Kota Tomohon 2017**  
***Number of Young People Aged 15 - 24 Who Had Counselling on Reproductive Health HIV/AIDS and Family Planning by Subdistrict in Tomohon Municipality 2017***

Kecamatan <i>Subdistrict</i>		Jumlah remaja  <i>Number of Adolescent</i>	Penyuluhan Kespro <i>Reproductive Health Counselling</i>	Narkoba  <i>drugs</i>	Penyuluhan HIV/AIDS <i>HIV/AIDS Counselling</i>
<i>(1)</i>		<i>(2)</i>	<i>(3)</i>	<i>(4)</i>	<i>(5)</i>
1	Tomohon Selatan	4.801	336	-	-
2	Tomohon Tengah	3.150	686	-	-
3	Tomohon Timur	2.544	236	-	-
4	Tomohon Barat	5.404	236	-	-
5	Tomohon Utara	4.740	186	-	-
<b>Tomohon</b>		<b>20 639</b>	<b>1 680</b>	-	-

Sumber/Source: Dinas Pengendalian Penduduk dan Keluarga Berencana Kota Tomohon/ *Population Control and Family Planning Office of Tomohon Municipality*

**Tabel 4.2.10 Jumlah Klinik Keluarga Berencana (KKB) Menurut Satus dan Kecamatan di Kota Tomohon, 2017**  
**Number of Family Planning Clinics by Status and Subdistrict in Tomohon Municipality 2017**

	Kabupaten/Kota <i>Regency/City</i>	Pemerintah <i>Government</i>	Swasta <i>Private</i>
	(1)	(2)	(3)
1	Tomohon Selatan	2	3
2	Tomohon Tengah	1	5
3	Tomohon Timur	1	3
4	Tomohon Barat	1	2
5	Tomohon Utara	2	7
	<b>Tomohon</b>	<b>7</b>	<b>20</b>

Sumber/Source: Dinas Pengendalian Penduduk dan Keluarga Berencana Kota Tomohon/ *Population Control and Family Planning Office of Tomohon Municipality*

**Tabel 4.2.11 Jumlah Pos Pelayanan Keluarga Berencana Desa (PPKBD) Menurut Kecamatan di Kota Tomohon 2017**  
**Table Number of Village Family Planning Service Units by Subdistrict in Tomohon Municipality 2017**

	Kecamatan	Pemerintah
	(1)	(2)
1	Tomohon Selatan	12
2	Tomohon Tengah	9
3	Tomohon Timur	5
4	Tomohon Barat	8
5	Tomohon Utara	10
	<b>Tomohon</b>	<b>44</b>

Sumber/Source: Dinas Pengendalian Penduduk dan Keluarga Berencana Kota Tomohon/ Population Control and Family Planning Office of Tomohon Municipality

**Tabel 4.2.12 Jumlah Pasangan Usia Subur (PUS) dan Peserta KB Aktif Menurut Kecamatan di Kota Tomohon 2017**  
**Table Number of Eligible Couples and Family Planning Participants by Subdistrict in Tomohon Municipality 2017**

	Kecamatan Subdistrict	Jumlah PUS Eligible Couples	Peserta KB Aktif Family Planning Participants			Kondom Condom
			IUD	MOW	MOP	
	(1)	(2)	(3)	(4)	(5)	(6)
1	Tomohon Selatan	3.830	221	183	23	97
2	Tomohon Tengah	3.488	357	129	11	125
3	Tomohon Timur	1.682	210	46	2	40
4	Tomohon Barat	2.360	277	59	4	84
5	Tomohon Utara	4.270	255	85	27	117
	<b>Tomohon</b>	<b>15.630</b>	<b>1.320</b>	<b>502</b>	<b>67</b>	<b>463</b>

Sumber/Source: Dinas Pengendalian Penduduk dan Keluarga Berencana Kota Tomohon/ Population Control and Family Planning Office of Tomohon Municipality

Lanjutan Tabel / *Continued Table 4.2.12*

Kecamatan <i>Subdistrict</i>	Peserta KB Aktif <i>Family Planning Participants</i>			Jumlah Total
	Implan <i>Implants</i>	Suntikan <i>Injection</i>	Pil <i>Pill</i>	
(1)	(7)	(8)	(9)	(10)
1 Tomohon Selatan	268	1703	595	3 090
2 Tomohon Tengah	198	1467	492	2 779
3 Tomohon Timur	140	588	252	1 278
4 Tomohon Barat	194	684	416	1 718
5 Tomohon Utara	326	2169	474	3 453
<b>Tomohon</b>	<b>1 126</b>	<b>6 611</b>	<b>2 229</b>	<b>12 318</b>

Sumber/Source: Dinas Pengendalian Penduduk dan Keluarga Berencana Kota Tomohon/ *Population Control and Family Planning Office of Tomohon Municipality*



## 4.3 AGAMA/RELIGION

**Tabel 4.3.1** Jumlah Penduduk Menurut Kecamatan dan Agama yang Dianut di Kota Tomohon 2017  
**Table** Population by Subdistrict and Religion in Tomohon Municipality 2017

Kecamatan Subdistrict	Islam Islam	Protestan Christian	Katolik Catholic	Hindu Hindu	Budha Buddha	Lainnya others
(1)	(2)	(3)	(4)	(5)	(6)	(7)
1 Tomohon Selatan	1 410	16 527	3 974	0	5	0
2 Tomohon Tengah	465	14 430	4 869	0	6	144
3 Tomohon Timur	208	7 004	2 656	0	12	0
4 Tomohon Barat	50	8 053	7 013	0	0	14
5 Tomohon Utara	281	21 925	4 067	8	9	0
<b>Tomohon</b>	<b>2 414</b>	<b>67 939</b>	<b>22 579</b>	<b>8</b>	<b>32</b>	<b>158</b>

Sumber/Source: Kementerian Agama Kota Tomohon/ Ministry of Religious Affairs of Tomohon Municipality

**Tabel 4.3.2 Jumlah Tempat Peribadatan Menurut Kecamatan di Kota Tomohon 2017**  
**Table**  
**Number of Worship Facilities by Subdistrict in Tomohon Municipality 2017**

Kecamatan Subdistrict	Masjid Mosque	Mushola Mushola	Gereja Protestan Christian Church	Gereja Katholik Catholic Church	Pura Temple	Vihara Vihara	Litang/ Kelenteng
(1)	(2)	(3)	(4)	(5)	(6)	(7)	(8)
1 Tomohon Selatan	1	1	26	5	-	-	-
2 Tomohon Tengah	1	-	15	3	-	-	-
3 Tomohon Timur	-	1	11	3	-	-	-
4 Tomohon Barat	-	-	9	2	-	-	-
5 Tomohon Utara	1	-	23	5	-	1	-
<b>Tomohon</b>	<b>3</b>	<b>2</b>	<b>84</b>	<b>18</b>	<b>0</b>	<b>1</b>	<b>0</b>

Sumber/Source: Kementerian Agama Kota Tomohon/ Ministry of Religious Affairs of Tomohon Municipality

## 4.4 KRIMINALITAS/CRIME

**Tabel 4.4.1** Jumlah Perkara yang Diterima dan Diselesaikan Menurut Bulan di Kejaksaan Negeri Tomohon 2017  
**Table** Number of Received and Settled Cases by Month in Civil Attorney of Tomohon Municipality 2017

Bulan Month	Perkara Pidana Criminal Cases		Perkara Perdata Civil Cases		Jumlah Total	
	Diterima Received	Diselesai kan Settled	Diterima Received	Diselesai kan Settled	Diterima Received	Diselesai kan Settled
(1)	(2)	(3)	(4)	(5)	(6)	(7)
1 Januari January	4	1	-	-	4	1
2 Februari February	5	4	-	-	5	4
3 Maret March	11	8	-	-	11	8
4 April April	12	6	-	-	12	6
5 Mei May	13	1	-	-	13	1
6 Juni June	14	9	-	-	14	9
7 Juli July	7	9	-	-	7	9
8 Agustus August	7	3	-	-	7	3
9 September September	5	7	-	-	5	7
10 Oktober October	6	3	-	-	6	3
11 November November	8	5	-	-	8	5
12 Desember December	14	1	-	-	14	1
<b>Jumlah/Total</b>	106	57	-	-	106	57

Sumber/Source: Kejaksaan Negeri Kota Tomohon / Civil Attorney of Tomohon Municipality

**Tabel 4.4.2 Jumlah Narapidana dan Tahanan Menurut Bulan di Lembaga Pembinaan Khusus Anak Tomohon 2017**  
**Table Number of Convict and Prisoners by Month in Tomohon Special Coaching Children Institution 2017**

	Bulan Month	Narapidana Convict			Tahanan Prisoners		
		Laki-Laki Male	Perempuan Female	Jumlah Total	Laki-Laki Male	Perempuan Female	Jumlah Total
	(1)	(2)	(3)	(4)	(5)	(6)	(7)
1	Januari January	68	17	85	-	1	1
2	Februari February	69	18	87	4	1	5
3	Maret March	72	18	90	6	1	7
4	April April	76	18	94	6	1	7
5	Mei May	69	19	94	6	-	6
6	Juni June	69	23	92	7	-	7
7	Juli July	66	26	92	3	-	3
8	Agustus August	68	-	68	4	-	4
9	September September	70	-	70	3	-	3
10	Oktober October	44	-	44	5	-	5
11	November November	47	-	47	2	-	2
12	Desember December	48	-	48	2	-	2

Sumber/Source: Lembaga Pembinaan Khusus Anak Tomohon / Tomohon Special Coaching Children Institution

**Tabel 4.4.3** Jumlah Laporan Tindakan Pidana yang diterima dan diselesaikan di Polres Tomohon 2013 - 2017  
**Table** *Number of received and settled Criminal Complaints in Tomohon Tomohon Regional Resort 2013 - 2017*

Tahun	Perkara Pidana		
	Criminal Cases		
Year	Diterima Received	Diselesaikan Settled	Persentase Percentage (%)
(1)	(2)	(3)	(4)
2013	669	643	96
2014	743	460	62
2015	708	405	57
2016	758	515	68
2017	676	370	54,73

Sumber/Source: Kepolisian Resort Kota Tomohon/Tomohon Regional Police

**Tabel 4.4.4 Jumlah Perkara Pidana yang diterima dan diselesaikan Oleh  
Kepolisian Resort (POLRES) Tomohon Menurut Bulan di Kota  
Tomohon 2017**  
*Number of Criminal Cases that Received and Settled by  
Tomohon Resort Police by Month in Tomohon Municipality  
2017*

	Bulan <i>Month</i>	Perkara Pidana/ <i>Criminal Cases</i>	
		Diterima <i>Received</i>	Diselesaikan <i>Settled</i>
	(1)	(2)	(3)
1	Januari <i>January</i>	72	42
2	Februari <i>February</i>	55	31
3	Maret <i>March</i>	55	27
4	April <i>April</i>	49	26
5	Mei <i>May</i>	48	29
6	Juni <i>June</i>	52	36
7	Juli <i>July</i>	49	36
8	Agustus <i>August</i>	68	27
9	September <i>September</i>	63	25
10	Oktober <i>October</i>	20	12
11	November <i>November</i>	15	12
12	Desember <i>December</i>	18	10
	<b>Jumlah/Total</b>	<b>676</b>	<b>370</b>

Sumber/Source: Kepolisian Resort Kota Tomohon/Tomohon Resort Police

**Tabel 4.4.5 Jumlah Kekerasan Terhadap Perempuan dan Anak Menurut Instansi di Kota Tomohon 2017**  
***Number of Violence against Women and Children by Institution in Tomohon Municipality 2017***

	Nama Instansi/Unit <i>Office Name/Unit</i>	Bentuk Kekerasan						Lainnya
		Fisik	Psikis	Seksual	Eksplotasi	Penelantaran	Trafiking	
	(1)	(2)	(3)	(4)	(5)	(6)	(7)	(8)
1	UPPA Kota Tomohon	30	3	16	3	4	0	1
2	Polsek Utara (Kec. Tomohon Utara)	4	0	1	0	2	0	1
3	Polsek Tengah (Tomohon Tengah, Tomohon Timur, Tomohon Barat)	2	0	1	0	0	0	0
4	Polsek Selatan (Tomohon Selatan)	4	0	0	0	0	0	0
5	P2TP2A	2	0	2	0	0	0	0
	<b>Tomohon</b>	<b>42</b>	<b>3</b>	<b>20</b>	<b>3</b>	<b>6</b>	<b>0</b>	<b>2</b>

Sumber/Source: Dinas Pemberdayaan Perempuan dan Perlindungan Anak Kota Tomohon/ *Women's Empowerment and Child Protection Office of Tomohon Manucipality*

**Tabel 4.4.6 Jumlah Penanganan Kekerasan Terhadap Perempuan dan Anak Menurut Instansi di Kota Tomohon 2017**  
**Table Number of Violence against Women and Children Handling by Institution in Tomohon Municipality 2017**

	Nama Instansi/Unit <i>Office Name/Unit</i>	Diberikan	
		Penanganan Aduan	Penegakkan Hukum
	(1)	(2)	(3)
1	UPPA Kota Tomohon	12	45
2	Polsek Utara (Kec. Tomohon Utara)	1	7
3	Polsek Tengah (Tomohon Tengah, Tomohon Timur, Tomohon Barat)	2	1
4	Polsek Selatan (Tomohono Selatan)	1	3
	<b>Tomohon</b>	<b>18</b>	<b>58</b>

Sumber/Source: Dinas Pemberdayaan Perempuan dan Perlindungan Anak Kota Tomohon/ *Women's Empowerment and Child Protection Office of Tomohon Municipality*



#### 4.5 KEMISKINAN/POVERTY

**Tabel 4.5.1 Indeks Kemiskinan di Kota Tomohon, 2015-2017**  
**Table Poverty Index in Tomohon Municipality, 2015-2017**

Indeks Index	2015	2016	2017
	(2)	(3)	
Persentase Kemiskinan (%)	6,78	6,56	6,47
Indeks Kedalaman Kemiskinan	1,36	1,01	0,88
Indeks Keparahan Kemiskinan	0,46	0,24	0,20
Garis Kemiskinan (Rupiah)	313 236	336 266	354 635

Sumber/Source: BPS Kota Tomohon /Statistics of Tomohon Municipality

**Tabel 4.5.2** **Garis Kemiskinan dan Penduduk Miskin di Kota Tomohon 2013–2017**  
**Table** **Poverty Line and Number of Poor People in Tomohon Municipality 2013–2017**

Tahun Year	Garis Kemiskinan Poverty Line (rupiah)	Penduduk Miskin Number of Poor People	
		Jumlah Total (000)	Persentase Percentage
(1)	(2)	(3)	(4)
2013	285 307	6,40	6,57
2014	287 381	6,26	6,32
2015	313 236	6,63	6,78
2016	336 266	6,63	6,56
2017	354 635	6,69	6,47

Sumber/Source: Survei Sosial Ekonomi Nasional/National Socio Economic Survey

#### 4.6 SOSIAL LAIN/*OTHER SOCIAL*

**Tabel 4.6.1** Jumlah Akte Perkawinan yang Dikeluarkan Menurut Kecamatan di Kota Tomohon 2013-2017  
**Table** *Number of Marriage Certificate Issued by Subdistrict in Tomohon Municipality 2013-2017*

Kecamatan Subdistrict	2013	2014	2015	2016	2017
(1)	(2)	(3)	(4)	(5)	(6)
1 Tomohon Selatan	153	155	198	146	128
2 Tomohon Tengah	124	143	166	152	120
3 Tomohon Timur	88	100	98	75	200
4 Tomohon Barat	101	127	161	109	121
5 Tomohon Utara	191	248	217	161	81
<b>Tomohon</b>	<b>716</b>	<b>657</b>	<b>773</b>	<b>643</b>	<b>650</b>

Sumber/Source: Dinas Kependudukan dan Catatan Sipil Kota Tomohon/*Demography and Civil Note Service of Tomohon Municipality*

**Tabel 4.6.2 Jumlah Akte Perceraian yang Dikeluarkan Menurut Kecamatan di Kota Tomohon 2013-2017**  
**Table Number of Divorced Certificate Issued by Subdistrict in Tomohon Municipality 2013-2017**

Kecamatan Subdistrict		2013	2014	2015	2016	2017
(1)	(2)	(3)	(4)	(5)	(6)	
1	Tomohon Selatan	3	12	3	13	12
2	Tomohon Tengah	7	6	7	10	17
3	Tomohon Timur	4	10	4	3	9
4	Tomohon Barat	2	11	2	4	3
5	Tomohon Utara	10	13	10	8	5
<b>Tomohon</b>		<b>14</b>	<b>26</b>	<b>52</b>	<b>38</b>	<b>46</b>

Sumber/Source: Dinas Kependudukan dan Catatan Sipil Kota Tomohon/Demography and Civil Note Service of Tomohon Municipality

**Tabel 4.6.3 Jumlah Akte Kelahiran yang Dikeluarkan Menurut Kecamatan di Kota Tomohon 2013-2017**  
**Table** *Number of Act of Birth Issued by Subdistrict in Tomohon Municipality 2013-2017*

	Kecamatan Subdistrict	2013	2014	2015	2016	2017
	(1)	(2)	(3)	(4)	(5)	(6)
1	Tomohon Selatan	512	432	557	474	417
2	Tomohon Tengah	558	344	457	359	367
3	Tomohon Timur	452	242	278	212	612
4	Tomohon Barat	558	415	436	372	367
5	Tomohon Utara	522	839	737	689	205
	<b>Tomohon</b>	<b>1 687</b>	<b>2 602</b>	<b>2 272</b>	<b>2 106</b>	<b>1 968</b>

Sumber/Source: Dinas Kependudukan dan Catatan Sipil Kota Tomohon/Demography and Civil Note Service of Tomohon Municipality

**Tabel 4.6.4 Jumlah Akte Kematian yang dikeluarkan Menurut Kecamatan di Kota Tomohon 2015-2017**  
**Table Number of Act of Death Issued by Subdistrict in Tomohon Municipality 2015-2017**

	Kecamatan Subdistrict	2014	2015	2016	2017
	(1)	(2)	(3)	(4)	(5)
1	Tomohon Selatan	123	89	120	197
2	Tomohon Tengah	50	84	109	169
3	Tomohon Timur	46	41	52	196
4	Tomohon Barat	63	44	74	115
5	Tomohon Utara	154	82	205	91
	<b>Tomohon</b>	<b>436</b>	<b>340</b>	<b>560</b>	<b>768</b>

Sumber/Source: Dinas Kependudukan dan Catatan Sipil Kota Tomohon/Demography and Civil Note Service of Tomohon Municipality

**Tabel 4.6.5 Jumlah Kecelakaan dan Korban Kecelakaan Lalu Lintas di Wilayah Hukum Polres Kota Tomohon 2013-2017**  
**Number of Traffic Accident and It's Victims in Tomohon Municipality 2013-2017**

Tahun Year	Jumlah Kecelakaan Number of Traffic Accident	Korban (orang) Victims (people)		
		Meninggal Death	Luka Berat Seriously Injured	Luka Ringan Non Seriously Injured
(1)	(2)	(3)	(4)	(5)
2013	171	32	9	222
2014	115	12	1	139
2015	88	13	6	135
2016	97	24	15	135
2017	145	19	9	194

Sumber/Source: Kepolisian Resort Kota Tomohon/Tomohon Resort Police

**Tabel 4.6.6 Jumlah Kejadian Bencana Daerah di Kota Tomohon 2017**  
**Table Number of Regional Disaster in Tomohon Municipality 2017**

Jenis Bencana <i>Type of Disaster</i>	Jumlah Kejadian <i>Number of Events</i>	Kerusakan <i>Damage</i>		
		Rusak Ringan <i>Light Damage</i>	Rusak Sedang <i>Medium Damage</i>	Rusak Berat <i>Heavy Damage</i>
(1)	(2)	(3)	(4)	(5)
Kebakaran	-	-	-	-
Banjir Bandang dan Genangan	8	7	1	-
Tanah Longsor	10	9	-	1
Pohon Tumbang	53	53	-	-
Cuaca Ekstrem / Angin Puting Beliung	-	-	-	-
Tanggap darurat Letusan Gunung Lokon	- Kali	Korban jiwa -	Korban Mengungsi -	- -

Sumber/Source: Badan Penanggulangan Bencana Daerah Kota Tomohon/ *Regional Disaster Management Agency of Tomohon Municipality*



**Tabel 4.6.7 Jumlah Sertifikat Tanah yang Dikeluarkan Menurut Jenis Hak Atas Tanah di Kota Tomohon 2013-2017**  
**Number of Land Certificate Issued by Kind of Land Rights in Tomohon Municipality 2013-2017**

Jenis Hak atas Tanah <i>Land Right</i>	2013	2014	2015	2016	2017
(1)	(2)	(3)	(4)	(5)	(6)
1 Hak Milik	1 690	2 305	1 289	1 046	4 411
2 Hak Tanggungan	275	390	405	333	247
2 Hak Guna Bangunan	10	2	90	182	5
3 Hak Guna Usaha	0	0	0	0	-
4 Hak Pakai	0	1	3	11	-
5 Hak Wakaf	-	-	1	1	-
<b>Tomohon</b>	<b>1 975</b>	<b>2 698</b>	<b>1 788</b>	<b>1 573</b>	<b>4 663</b>

Sumber/Source: Badan Pertanahan Nasional Kota Tomohon/ Representative Office of National Land Agency of Tomohon Municipality

**Tabel 5.6.8 Jumlah Rumah Tidak Layak Huni (RTLH) Menurut Kecamatan di Kota Tomohon, 2017**  
**Table** *Number of Uninhabitable House in Tomohon Municipality, 2017*

No	Kecamatan	Jumlah	
		Kelurahan	Rumah
(1)	(2)	(3)	(4)
1	Tomohon Utara	10	617
2	Tomohon Selatan	12	619
3	Tomohon Tengah	9	411
4	Tomohon Timur	5	422
5	Tomohon Barat	8	364
<b>Jumlah</b>		<b>44</b>	<b>2.415</b>

Sumber/Source :Dinas Perumahan Rakyat dan Kawasan Pemukiman Daerah Kota Tomohon/  
*People's Housing and Settlement Area Office of Tomohon Municipality*

**Tabel : 5.6.9 Jumlah Tempat Pemakaman Umum dan Luas Lahan Menurut Kecamatan di Kota Tomohon 2017**  
**Number of Public Cemetery and Land Area by Subdistrict in Tomohon Municipality, 2017**

No Num ber	Kecamatan Subdistrict	TPU Public Cemetery	Luas Lahan		
			Luas Terpakai Used Area	Luas Belum Terpakai Unused Area	Total Total
(1)	(2)	(3)	(4)	(5)	(6)
1	Tomohon Selatan	12	78 328	65 0390,33	143 0418,33
2	Tomohon Tengah	9	113 577	31 856	145 433
3	Tomohon Timur	4	30 430	32 826	63 256
4	Tomohon Barat	4	30 925,65	9 836,25	40 764,90
5	Tomohon Utara	9	46.810	28 310	75 120
<b>Jumlah Total</b>		<b>38</b>	<b>300 070,65</b>	<b>167 921,58</b>	<b>467 992,32</b>

Sumber/Source: Dinas perumahan rakyat dan kawasan pemukiman daerah kota tomohon

**Tabel 5.6.10 Jumlah Gelanggang/Balai Olahraga Menurut Cabang Olahraga Kota Tomohon 2017**  
**Number of Playing Field by Sports in Tomohon Municipality 2017**

<b>Cabang Olahraga</b>	<b>Jumlah Gelanggang/Balai Olahraga</b>
<b>Sports</b>	<b>Number of playing field</b>
<i>(1)</i>	<i>(2)</i>
Sepak Bola/ <i>Soccer</i>	9
Bola Voli/ <i>Vollyball</i>	23
Bulu Tangkis/ <i>Badminton</i>	21
Renang/ <i>Pool</i>	1
Menembak/ <i>Shoot</i>	2
Tinju/ <i>Boxing</i>	-
Forki/ <i>Forki</i>	1

Sumber/*Source*: Dinas Kepemudaan dan Olahraga Kota Tomohon

**Tabel 5.6.11** Jumlah Pekerjaan Penataan Lingkungan Pemukiman Penduduk dan Infrastruktur Perkotaan (PLP2IP) Menurut Kecamatan di Kota Tomohon 2016  
***Number of Urban Structuring the Neighborhood Settlement and Infrastructure by Subdistrict in Tomohon Municipality 2016***

Kecamatan <i>Subdistrict</i>		Jumlah Pekerjaan
(1)	(2)	
1	Tomohon Selatan	23
2	Tomohon Tengah	18
3	Tomohon Timur	10
4	Tomohon Barat	12
5	Tomohon Utara	19
<b>Tomohon</b>		<b>82</b>

Sumber/*Source*: Dinas Pemberdayaan Masyarakat dan Kelurahan Daerah Kota Tomohon/

**Tabel 5.6.12** **Daftar Nama Panti Asuhan Anak dan Jumlah Anak yang Dilayani di Kota Tomohon, 2015-2017**  
**List of Child Orphanage and Number of Children Served in Tomohon City, 2015-2017**

No	Nama Panti	Alamat	Jumlah Anak		
			2015	2016	2017
(1)	(2)	(3)	(4)	(5)	(6)
1	PA Nazaret	Jl. Nazaret Kel. Matani Tiga, Tomohon Tengah	45	42	42
2	PA Wale Ne Oki	Jl. Nazaret Kel. Matani Tiga, Tomohon Tengah	35	30	20
3	PA Mefiboset	Jl. Tomohon Raya, Kel Talete Dua, Tomohon Tengah	28	24	22
4	PA Mutmainah	Jl. Tomohon-Manado, Kel. Kinilow, Tomohon Utara	45	45	20

Sumber/Source: Dinas Sosial Kota Tomohon/ Social Services of Tomohon Municipality

**Tabel 5.6.13 Daftar Nama Panti Asuhan Anak Cacat dan Jumlah Anak yang Dilayani di Kota Tomohon, 2015-2017**  
***List of Disable Child Orphanage and Number of Children Served in Tomohon City, 2015-2017***

No	Nama Panti	Alamat	Jumlah Anak		
			2015	2016	2017
(1)	(2)	(3)	(4)	(5)	(6)
1.	PA Santa Ana Cacat Mental	Jl. Gunung Maria Kel. Kolongan, Tomohon Tengah	45	42	42
2.	PA Sayap Kasih Cacat Ganda	Jl. Woloan Kel. Woloan, Tomohon Barat	21	20	20
3.	PA Damai Rungu Wicara	Jl. Tomohon Raya, Kel Talete Satu, Tomohon Tengah	35	32	32

Sumber/Source: Dinas Sosial Kota Tomohon/ Social Services of Tomohon Municipality

**Tabel 5.6.14 Daftar Nama Panti Werda dan Jumlah Lansia yang Dilayani di Kota Tomohon, 2015-2017**  
***List of Nursing Home and Elderly Numbers Served in Tomohon City, 2015-2017***

No	Nama Panti	Alamat	Jumlah Anak		
			2015	2016	2017
(1)	(2)	(3)	(4)	(5)	(6)
1.	PW Lidya Tomohon	Jl. Kasuang, Kel. Matani Satu, Tomohon Tengah	9	10	9

Sumber/Source: Dinas Sosial Kota Tomohon/ *Social Services of Tomohon Municipality*



**Tabel 5.6.14** **Daftar Nama Panti Werda dan Jumlah Lansia yang Dilayani di Kota Tomohon, 2015-2017**  
***List of Nursing Home and Elderly Numbers Served in Tomohon City, 2015-2017***

No	Jenis LNPR	Jumlah Anak		
		2015	2016	2017
(1)	(2)	(3)	(4)	(5)
1.	Organisasi Masyarakat	10	10	10
2.	Organisasi Sosial	15	15	15
3.	Organisasi Profesi	13	13	13
4.	Perkumpulan/Sosial/Kebudayaan/Olahraga/Hobi	10	10	10
5.	Lembaga Swadaya Masyarakat	2	2	2
6.	Lembaga Keagamaan	-	-	-
7.	Organisasi Bantuan Kemanusiaan/Beasiswa	-	-	-
8.	Organisasi Kepemudaan	6	6	7

Sumber/Source: Badan Kesatuan Bangsa dan Politik Kota Tomohon/ *National Unity and Politics Board of Tomohon Municipality*

**Tabel 5.6.15 Jumlah Sarana Angkut Sampah di Kota Tomohon, 2016 - 2017**  
**Table Number Of Waste Transport Facilities in Tomohon City, 2016-2017**

No	Jenis Sarana	2016	2017
(1)	(2)	(3)	(4)
1	Gerobak Sampah	-	-
2	Gerobak Celeng	-	-
3	Truk Tinja	-	-
4	Mobil Toilet	-	-
5	Truk Tangki Air	-	-
6	Dump truk besar 6 Ban	6 Unit	6 Unit
7	Dump truk kecil 6 Ban	-	-
8	Arm roll besar	2 Unit	4 Unit
9	Arm roll kecil	-	-
10	Truk tronton	-	-

Sumber/source: Badan Lingkungan Hidup Kota Tomohon/ *Environmental Agency of Tomohon Municipality*

**Tabel 5.6.16** Luas Ruang Terbuka Hijau (RTH) menurut jenis RTH Di Kota Tomohon, 2016-2017 (m<sup>2</sup>)

*Area of Green Open Space (RTH) by type of green space in Tomohon City, 2016-2017 (m<sup>2</sup>)*

NO	Jenis Ruang Terbuka Hijau	2016	2017
(1)	(2)	(3)	(4)
1	Taman Kota	150	150
2	Taman Intraktif	-	-
3	Taman Lingkungan	-	-
4	Taman Bangunan Umum	-	-
5	Taman Rekreasi	-	150
6	Jalur Hijau Jalan	500	500
7	Tepian Air	10	10
8	RTH Pemakaman	500	500

Sumber/source: Badan Lingkungan Hidup Kota Tomohon/ *Environmental Agency of Tomohon Municipality*

**Tabel 5.6.17 Jumlah Koleksi Buku Di Kota Tomohon,2017**  
**Table Number of Books Collection in Tomohon City, 2017**

No	Jenis Buku atau Arsip	Jumlah
(1)	(2)	(3)
1	Karya Umum	1 338
2	Filsafat/Psikologi	997
3	Agama	2 162
4	Ilmu Sosial	2 871
5	Bahasa	805
6	Ilmu-Ilmu Murni	1 603
7	Ilmu-Ilmu Terapan	5 644
8	kKesenian, Hiburan dan Olahraga	1 876
9	Kesusastraan	1 478
10	Geografi dan Sejarah Umum	1 119
<b>Jumlah/Total</b>		<b>19 893</b>

**Tabel 5.6.17** Jumlah Koleksi Kearsipan Di Kota Tomohon,2017  
**Table** *Number of Archive Collection in Tomohon City, 2017*

<b>NO</b>	<b>JENIS ARSIP</b>	<b>JUMLAH</b>
<i>(1)</i>	<i>(2)</i>	<i>(3)</i>
1	Peraturan Daerah	11
2	Peraturan Walikota	40
3	Laporan	58
4	Struktur Organisasi	45
5	Surat-Surat keputusan	726
6	SK Kepegawaian	118
7	Lainnya (Umum)	69
<b>JUMLAH</b>		<b>1067</b>

<https://tomohonkota.bps.go.id>

Sengaja dikosongkan

# **bab 05** *chapter*

## **PERTANIAN** **AGRICULTURE**

**PETSAI**  
**65.320**  
**KUINTAL**



**KUBIS**  
**136.600**  
**KUINTAL**

**KOTA TOMOHON TERKENAL SEBAGAI  
PENGHASIL HORTIKULTURA DI SULAWESI UTARA**





**PENJELASAN TEKNIS**

1. **Lahan sawah** adalah lahan pertanian yang berpetak-petak dan dibatasi oleh pematang (galengan), saluran untuk menahan/ menyalurkan air, yang biasanya ditanami padi sawah tanpa memandang dari mana diperoleh atau status lahan tersebut. Lahan yang dimaksud termasuk lahan yang terdaftar di Pajak Bumi Bangunan, luran Pembangunan Daerah, lahan bengkok, lahan serobotan, lahan rawa yang ditanami padi dan lahan bekas tanaman tahunan yang telah dijadikan sawah, baik yang ditanami padi, palawija atau tanaman semusim lainnya.
2. **Tegal/Kebun** adalah lahan pertanian bukan sawah (lahan kering) yang ditanami tanaman semusim atau tahunan dan terpisah dengan halaman sekitar rumah serta penggunaannya tidak berpindah pindah.
3. **Ladang/Huma** adalah lahan pertanian bukan sawah (lahan kering) yang biasanya ditanami tanaman semusim dan penggunaannya hanya semusim

**TECHNICAL NOTES**

1. **Wetland** is agricultural land that separated by small dykes to resist water, where the main crop is usually wetland paddy without considering where it is got from or the status of the land. It includes the land that is registered at land income tax office, regional development contribution, 'bengkok' land, illegal ownership, swamps for rice cultivation, and annual crop land mark that has been used as rice field, which are both planted with paddy, secondary crops or the other seasonal crops.
2. **Dry field/Garden** is an dryland (unirrigated land) which is planted with seasonal or annual crops and separately from the yard around the house without shifting
3. **Unirrigated agricultural field /Shifting cultivation land** is dryland (unirrigated land) that usually is cultivated for seasonal crops and utilized only for one or

atau dua musim, kemudian akan ditinggalkan bila sudah tidak subur lagi (berpindah-pindah). Kemungkinan lahan ini beberapa tahun kemudian akan dikerjakan kembali jika sudah subur.

4. **Lahan yang sementara tidak diusahakan** adalah lahan yang biasanya diusahakan tetapi untuk sementara (lebih dari 1 (satu) tahun tetapi kurang dari atau sama dengan 2 (dua) tahun) tidak diusahakan, termasuk lahan sawah yang tidak diusahakan selama lebih dari 2 (dua) tahun.

5. Data pokok tanaman pangan yang dikumpulkan adalah luas panen dan produktivitas (hasil per hektar). Produksi tanaman pangan merupakan hasil perkalian antara luas panen dengan produktivitas. Pengumpulan data luas panen dilakukan setiap bulan dengan pendekatan area kecamatan di seluruh wilayah Indonesia. Pengumpulan data produktivitas dilakukan melalui pengukuran langsung pada plot ubinan berukuran 2½ m x 2½ m. Pengumpulan data produktivitas dilakukan setiap subround (empat bulanan) pada waktu panen petani.

*two seasons, then it will be left when it is not fertile (shifting). Maybe, this land will be used again in a few years if it has been fertile.*

4. **Temporarily unused land** is land that is regularly used but temporarily (more than a year but less or equal than two years) is unused, it includes wetland that is not cultivated more than two years.

5. *The main food crops data collected consists of harvested area and productivity (yield per hectare). Food crops production is generated by harvested area multiplied by productivity. The harvested area data is collected every month using sub district area approach in all sub district in Indonesia. The productivity data collection is conducted by a direct measurement in 2½m x 2½m crop cutting plot. The productivity measurement is conducted in every subround (four monthly) at the time when farmers are harvesting their crops.*

6. Data produksi padi dan palawija yang disajikan adalah dalam kualitas: gabah kering giling (padi), pipilan kering (jagung), biji kering (kedelai dan kacang tanah), dan umbi basah (ubi kayu dan ubi jalar).
6. *Production of paddy and secondary crops data are presented in the form of: dry unhusked rice (paddy), dry loose maize (maize), dry shells crops (soybeans and peanuts), and fresh roots (cassava and sweet potatoes).*
7. **Tanaman sayuran dan buah-buahan semusim**  
**Tanaman sayuran semusim** adalah tanaman sumber vitamin, garam mineral dan lain-lain yang dikonsumsi dari bagian tanaman yang berupa daun, bunga, buah, dan umbinya, yang berumur kurang dari satu tahun.
7. ***Seasonal vegetable and fruit plants***  
***Seasonal vegetable plants*** are plants which are the sources of vitamin, mineral salt, etc, consumed from the part of the plant in the form of leaf, flower, fruit, and root with the age of less than one year.
8. **Tanaman buah-buahan semusim** adalah tanaman sumber vitamin, garam mineral, dan lain-lain yang dikonsumsi dari bagian tanaman yang berupa buah, berumur kurang dari satu tahun, tidak berbentuk pohon/rumpun tetapi menjalar dan berbatang lunak.
8. ***Seasonal fruit plants*** are plants which are the sources of vitamin, mineral salt, etc, consumed from the part of the plant in the form of fruits. These plants are creeps with the age of less than one year.
9. **Tanaman buah-buahan dan sayuran tahunan**  
**Tanaman buah-buahan tahunan** adalah tanaman sumber vitamin, garam mineral, dan lain-lain yang dikonsumsi dari bagian tanaman yang berupa buah dan merupakan
9. ***Annual fruit and vegetable plants***  
***Annual fruit plants*** are plants which are the sources of vitamin, contained mineral salt, etc, consumed from the part of plant in the form of fruit and more than one year of age.

tanaman tahunan.

10. **Tanaman sayuran tahunan** adalah tanaman sumber vitamin, garam mineral, dan lain-lain yang dikonsumsi dari bagian tanaman yang berupa daun dan atau buah yang berumur lebih dari satu tahun.
10. **Annual vegetable plants** are plants which are the sources of vitamin, contained mineral salt, etc, consumed from the part of the plant in the form of vegetable and more than one year of age.
11. **Tanaman biofarmaka** adalah tanaman yang bermanfaat untuk obat-obatan, kosmetik, dan kesehatan yang dikonsumsi atau digunakan dari bagian-bagian tanaman seperti daun, batang, buah, umbi (rimpang) ataupun akar.
11. **Medicinal plants** are plants which are useful for medicine. It is consumed from part of the plant such as leaf, flower, fruit, tuber, and root.
12. **Tanaman hias** adalah tanaman yang mempunyai nilai keindahan baik bentuk, warna daun, tajuk maupun bunganya, sering digunakan untuk penghias pekarangan dan lain sebagainya.
12. **Ornamental plants** are plants which have a beauty value, either in shape, colour of leaf or crown of flower, and they are often used as a yard decorator.
13. **Luas panen tanaman hortikultura** adalah luas tanaman sayuran, buah-buahan, biofarmaka, dan tanaman hias yang diambil hasilnya/dipanen pada periode pelaporan.
13. **Harvested area of horticulture** is area which vegetable, fruit, medicinal and ornamental plant of crop harvested during the period of report.
14. **Luas panen untuk tanaman sayuran** adalah luas tanaman yang dipanen sekaligus/habis/dibongkar
14. **Harvested area of vegetables** is area of entirely plant harvested/demolished and plant

dan luas tanaman yang dipanen berkali-kali (lebih dari satu kali)/belum habis.

15. **Tanaman yang dipanen sekaligus/habis/dibongkar** adalah tanaman yang sehabis panen langsung dibongkar/dicabut, terdiri dari bawang merah, bawang putih, bawang daun, kentang, kol/kubis, kembang kol, petsai/sawi, wortel, lobak, dan kacang merah.

16. **Tanaman yang dipanen berkali-kali (lebih dari satu kali)/belum habis** adalah tanaman yang pemanenannya lebih dari satu kali dan biasanya dibongkar apabila panen terakhir sudah tidak memadai lagi, terdiri dari: kacang panjang, cabe besar, cabe rawit, jamur, tomat, terung, buncis, ketimun, labu siam, kangkung, bayam, melon, semangka, dan blewah.

17. Produksi hortikultura adalah hasil menurut bentuk produk dari setiap tanaman sayuran, buah-buahan, biofarmaka dan tanaman hias yang diambil berdasarkan luas yang dipanen/tanaman yang menghasilkan pada bulan/triwulan laporan.

18. Kawasan hutan adalah wilayah

*harvested several times/undemolished.*

15. **Entirely plants harvested/demolished** are plants usually harvested once and demolished to be substituted by other plants, consisting of: shallots, garlic, leeks, potato, cabbage, cauli flower, mustard green, carrots, chinese radish, and red kidney beans.

16. **Plants harvested several times/undemolished** are plants usually harvested more than once and demolished in the case that the last harvest was economically not profitable. They consist of : yard long beans, chili, small chili, mushroom, tomatoes, egg plant, frech beans, cucumber, pumpkin/chajota, swamp cabbage, spinach, melon, watermelon, and blewah .

17. *Horticulture production is the standard production quantity form of vegetable, fruit, medicinal and ornamental plant based on harvested area/the number of production plants reported monthly/quarterly.*

18. *Forest Area is a specific territory*

## AGRICULTURE

tertentu yang berupa hutan, yang ditunjuk dan atau ditetapkan oleh pemerintah untuk dipertahankan keberadaannya sebagai hutan tetap. Hal ini untuk menjamin kepastian hukum mengenai status kawasan hutan, letak batas dan luas suatu wilayah tertentu yang sudah ditunjuk menjadi kawasan hutan tetap.

*of forest ecosystem determined and or decided by the government as a permanent forest. Such decision is important to maintain the size of forest area and to ensure its legitimation and boundary demarcation of permanent forest.*

19. Kawasan hutan Indonesia ditetapkan oleh Menteri Kehutanan dalam bentuk Surat Keputusan Menteri Kehutanan tentang Penunjukan Kawasan Hutan dan Perairan Provinsi. Penunjukan Kawasan Hutan ini disusun berdasarkan hasil pemaduserasian antara Rencana Tata Ruang Wilayah Provinsi (RTRWP) dengan Tata Guna Hutan Kesepakatan (TGHK).

19. *Indonesian forest area is determined by the Minister of Forestry in the format of Ministerial Decree on the Designation of Provincial Forest Area and Inland Water, Coastal and Marine Ecosystem. The designation of Forest Area is formulated based on integrated and harmonized of Provincial Spatial Planning (RTRWP) and Forest Land Use by Concensus (TGHK).*

20. Penunjukan kawasan hutan mencakup pula kawasan perairan yang menjadi bagian dari Kawasan Suaka Alam (KSA) dan Kawasan Pelestarian Alam (KPA).

20. *The designation of forest area in some cases also cover inland water, coastal and marine ecosystem that may become part of Sanctuary Reserve Area (KSA) and Nature Conservation Area (KPA).*

21. Kawasan Suaka Alam (KSA) adalah kawasan dengan ciri khas tertentu,

21. *A Sanctuary Reserve Area is a specific terrestrial or aquatic area*

baik di darat maupun di perairan yang mempunyai fungsi pokok sebagai kawasan pengawetan keanekaragaman tumbuhan dan satwa serta ekosistemnya, yang juga berfungsi sebagai wilayah sistem penyangga kehidupan.

*having specific criteria for preserving biodiversity plant and animal as well as ecosystem, which also serve as life support system.*

22. Kawasan Pelestarian Alam (KPA) adalah kawasan dengan ciri khas tertentu, baik di darat maupun di perairan yang mempunyai fungsi pokok perlindungan sistem penyangga kehidupan, pengawetan keanekaragaman jenis tumbuhan dan satwa, serta pemanfaatan secara lestari sumber daya alam hayati dan ekosistemnya.
22. *A Nature Conservation area is a specific terrestrial or aquatic area whose main function is to serve life support system and preserve diversity of plant and animal species, as well as to provide a sustainable utilization of living resources and their ecosystems.*
23. Berdasarkan Undang-Undang No. 41 Tahun 1999 tentang Kehutanan, kawasan hutan dibagi ke dalam kelompok Hutan Konservasi, Hutan Lindung, dan Hutan Produksi.
23. *In accordance to the Act on Forestry No. 41/1999, forest area is categorized as Conservation Forest, Protection Forest and Production Forest.*
24. Hutan Konservasi adalah kawasan hutan dengan ciri khas tertentu, yang mempunyai fungsi pokok pengawetan keanekaragaman tumbuhan dan satwa serta ekosistemnya.
24. *Conservation Forest is a forest area having specific characteristic established for the purposes of conservation of animal and plant species as well as their ecosystem.*
25. Hutan Lindung adalah kawasan hutan yang mempunyai fungsi pokok sebagai perlindungan sistem
25. *Protection Forest is a forest area designated to serve life support system, maintain hydrological*

## AGRICULTURE

penyangga kehidupan untuk mengatur tata air, mencegah banjir, mengendalikan erosi, mencegah intrusi air laut, dan memelihara kesuburan tanah.

*system, prevent of flood, erotion control, seawater intrusion, and maintain soil fertility.*

26. Hutan Produksi adalah kawasan hutan yang mempunyai fungsi pokok memproduksi hasil hutan. Hutan produksi terdiri dari Hutan Produksi Tetap (HP), Hutan Produksi Terbatas (HPT), dan Hutan Produksi yang dapat dikonversi.
26. *Production Forest is a forest area designated mainly to promote sustainable forest production. Production forest is classified as permanent production forest, limited production forest, and convertible production forest.*
27. Hutan Konservasi terdiri dari: Kawasan suaka alam berupa Cagar Alam (CA) dan Suaka Margasatwa (SM); kawasan pelestarian alam berupa Taman Nasional (TN), Taman Hutan Raya (THR), dan Taman Wisata Alam (TWA);
27. *Conservation Forest is divided into: Sanctuary Reserve area consists of Strict Nature Reserve and Wildlife Sanctuary. Nature conservation area consists of National Park (TN), Grand Forest Park (THR), and Nature Recreation Park (TWA);*
28. Taman Buru (TB). Taman Buru adalah kawasan hutan yang ditetapkan sebagai tempat wisata berburu.
28. *Game Hunting Park (TB) Game Hunting Park is forest area devoted for game hunting recreation.*
29. Rumah Tangga Perikanan Budidaya adalah rumah tangga yang melakukan kegiatan budidaya ikan/binatang air lainnya/tanaman air dengan tujuan sebagian/seluruh hasilnya untuk dijual.
29. *An aquaculture fishery household is a household conducting activities in culturing fishes/other aquatic animals/aquatic plants, for which the products are wholly or partly to be sold. different types of parameters.*



**ULASAN**

Pada tahun 2017 produksi padi di Kota Tomohon sebesar 13.936 ton. Produksi terbesar terdapat di kecamatan Tomohon Barat yaitu sebanyak 8.372 ton atau lebih dari 60,07 persen dari total seluruh produksi padi.

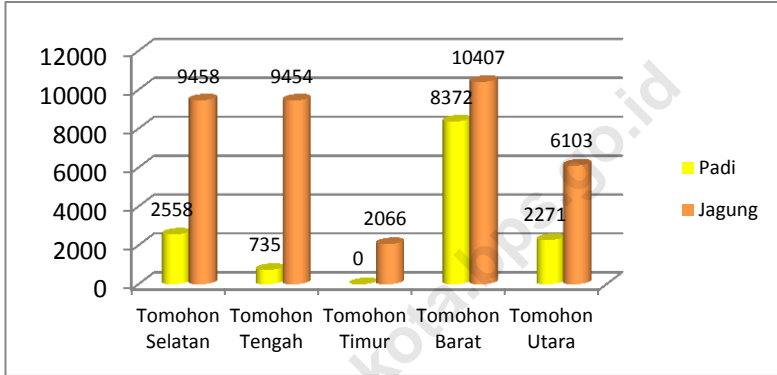
Kota Tomohon terkenal sebagai penghasil hortikultura di Sulawesi Utara. Kubis merupakan tanaman hortikultura yang terbanyak produksinya yaitu sebesar 45.705 quintal. Sedangkan produksi petsai menempati urutan kedua yaitu sebesar 34.294 quintal.

**DESCRIPTION**

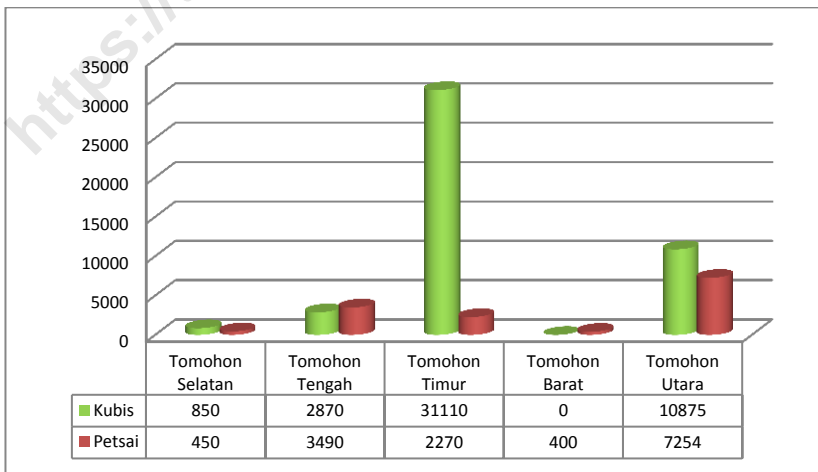
*On 2017, production of paddy in Tomohon Municipality was 10.461 tons. The most production is on Tomohon Barat Subdistrict, that was 8.372 tons or more than 60 percent from all production.*

*Tomohon City is famous for producing horticulture in North Sulwaesi. Cabbage is the largest horticultural production, that is 45.705 quintal. While petsai production get second position, which is 34.294 quintal.*

**Gambar 7** Jumlah Produksi Padi dan Jagung di Kota Tomohon 2017 (ton)  
**Picture** *Number of Paddy and Maizena Productions in Tomohon Municipality 2017(Ton)*



**Gambar 8** Jumlah Produksi Kubis di Kota Tomohon 2017  
**Picture** *Number of Cabbage Productions in Tomohon Municipality 2017*



5.1 TANAMAN PANGAN/*FOOD CROPS*

**Tabel 5.1.1** Luas Lahan Sawah Menurut Kecamatan dan Jenis Pengairan di Kota Tomohon (hektar) 2017  
**Table** *Area of Wetland by Subdistrict and Type of Irrigation in Tomohon Municipality 2017*

	<b>Kecamatan Subdistrict</b>	<b>Irigasi Irrigation</b>	<b>Non Irigasi Non Irrigation</b>	<b>Jumlah Total</b>
	<i>(1)</i>	<i>(2)</i>	<i>(3)</i>	<i>(4)</i>
1	Tomohon Selatan	187	0	187
2	Tomohon Tengah	50	0	50
3	Tomohon Timur	0	0	0
4	Tomohon Barat	494	0	494
5	Tomohon Utara	148,8	0	148,8
	<b>Tomohon</b>	<b>879,8</b>	<b>0</b>	<b>879,8</b>

Sumber/Source: Dinas Pertanian, Peternakan dan Perikanan Kota Tomohon/Agriculture, Livestock and Fisheries Office of Tomohon Municipality

**Tabel 5.1.2 Luas Panen Produksi dan Produktivitas Padi Sawah dan Padi Ladang Menurut Kecamatan di Kota Tomohon 2017**  
***Harvested Area Production and Productivity of Wetland and Dryland Paddy by Subdistrict in Tomohon Municipality 2017***

Kecamatan Subdistrict	Padi Sawah Wetland Paddy			Padi Ladang Dryland Paddy		
	Luas Panen Harvested Area (Ha)	Produksi Production (Ton)	Produktivitas Productivity (Kw/Ha)	Luas Panen Harvested Area (Ha)	Produksi Production (Ton)	Produktivitas Productivity (Kw/Ha)
(1)	(2)	(3)	(4)	(5)	(6)	(7)
1 Tomohon Selatan	501	2 558	51,05	0	0	0
2 Tomohon Tengah	144	735	51,05	0	0	0
3 Tomohon Timur	0	0	51,05	0	0	0
4 Tomohon Barat	1 640	8 372	51,05	0	0	0
5 Tomohon Utara	445	2 271	51,05	0	0	0
<b>Tomohon</b>	<b>2 730</b>	<b>13 936</b>	<b>51,05</b>	<b>0</b>	<b>0</b>	<b>0</b>

Sumber/Source: Dinas Pertanian dan Perikanan Kota Tomohon/Agriculture and Fisheries Office of Tomohon Municipality

**Tabel 5.1.3 Luas Panen Produksi dan Produktivitas Jagung dan Kedelai Menurut Kecamatan di Kota Tomohon 2017**  
**Table Harvested Area Production and Productivity of Maize and Soybean by Subdistrict in Tomohon Municipality 2017**

Kecamatan Subdistrict	Jagung Maize			Kedelai Soybean		
	Luas Panen Harvested Area (Ha)	Produksi Production (Ton)	Produktivitas Productivity (Kw/Ha)	Luas Panen Harvested Area (Ha)	Produksi Production (Ton)	Produktivitas Productivity (Kw/Ha)
(1)	(2)	(3)	(4)	(5)	(6)	(7)
1 Tomohon Selatan	2261	9458	41,83	0	0	0
2 Tomohon Tengah	2260	9454	41,83	0	0	0
3 Tomohon Timur	494	2066	41,83	0	0	0
4 Tomohon Barat	2488	10407	41,83	0	0	0
5 Tomohon Utara	1459	6103	41,83	0	0	0
<b>Tomohon</b>	<b>8962</b>	<b>37488</b>	<b>41,83</b>	<b>0</b>	<b>0</b>	<b>0</b>

Sumber/Source: Dinas Pertanian dan Perikanan Kota Tomohon/Agriculture and Fisheries Office of Tomohon Municipality

**Tabel 5.1.4 Luas Panen Produksi dan Produktivitas Kacang Tanah dan Kacang Hijau Menurut Kecamatan di Kota Tomohon 2017**  
**Table** *Harvested Area Production and Productivity of Peanut and Mungbean by Subdistrict in Tomohon Municipality 2017*

Kecamatan Subdistrict	Kacang Tanah Peanut			Kacang Hijau Mungbean		
	Luas Panen Harvested Area (Ha)	Produksi Production (Ton)	Produktivitas Productivity (Kw/Ha)	Luas Panen Harvested Area (Ha)	Produksi Production (Ton)	Produktivitas Productivity (Kw/Ha)
(1)	(2)	(3)	(4)	(5)	(6)	(7)
1 Tomohon Selatan	12	21,6	18	0	0	0
2 Tomohon Tengah	3	5,4	18	0	0	0
3 Tomohon Timur	3	5,4	18	0	0	0
4 Tomohon Barat	9	16,2	18	0	0	0
5 Tomohon Utara	3	5,4	18	0	0	0
<b>Tomohon</b>	<b>30</b>	<b>54</b>	<b>18</b>	<b>0</b>	<b>0</b>	<b>0</b>

Sumber/Source: Dinas Pertanian dan Perikanan Kota Tomohon/Agriculture and Fisheries Office of Tomohon Municipality

**Tabel 5.1.5 Luas Panen Produksi dan Produktivitas Ubi Kayu dan Ubi Jalar Menurut Kecamatan di Kota Tomohon 2017**  
**Table** *Harvested Area Production and Productivity of Cassava and Sweet Potato by Subdistrict in Tomohon Municipality 2017*

Kecamatan Subdistrict	Ubi Kayu Cassava			Ubi Jalar Sweet Potato		
	Luas Panen Harvested Area (Ha)	Produksi Production (Ton)	Produktivitas Productivity (Kw/Ha)	Luas Panen Harvested Area (Ha)	Produksi Production (Ton)	Produktivitas Productivity (Kw/Ha)
(1)	(2)	(3)	(4)	(5)	(6)	(7)
1 Tomohon Selatan	7	92,4	132	27	318,6	118
2 Tomohon Tengah	7	92,4	132	6	70,8	118
3 Tomohon Timur	6	79,2	132	0	0	118
4 Tomohon Barat	21	277,2	132	130	1 534	118
5 Tomohon Utara	3	39,6	132	10	118	118
<b>Tomohon</b>	<b>44</b>	<b>580,8</b>	<b>132</b>	<b>173</b>	<b>2 041,4</b>	<b>118</b>

Sumber/Source: Dinas Pertanian dan Perikanan Kota Tomohon/Agriculture and Fisheries Office of Tomohon Municipality

5.2 HORTIKULTURA/*HORTICULTURE*

**Tabel 5.2.1 Luas Panen Tanaman Sayuran Menurut Kecamatan dan Jenis Sayuran di Kota Tomohon (Hektar) 2017**  
**Table** *Harvested Area of Vegetables by Subdistrict and Kind of Plant in Kota Tomohon (Hectare) 2017*

	<b>Kecamatan Subdistrict</b>	<b>Cabai Merah</b>	<b>Cabai Rawit Chilli</b>	<b>Kentang Potato</b>	<b>Kubis Cabbage</b>	<b>Wortel Carrots</b>
	(1)	(2)	(3)	(4)	(5)	(6)
1	Tomohon Selatan	17	18	1	4	-
2	Tomohon Tengah	25	35	-	26	31
3	Tomohon Timur	12	31	3	338	336
4	Tomohon Barat	14	44	-	-	-
5	Tomohon Utara	70	43	-	59	-
	<b>Tomohon</b>	<b>148</b>	<b>171</b>	<b>4</b>	<b>427</b>	<b>364</b>

Sumber/Source: Dinas Pertanian dan Perikanan Kota Tomohon/Agriculture and Fisheries Office of Tomohon Municipality



Lanjutan Tabel / *Continued Table 5 2 1*

	Kecamatan <i>Subdistrict</i>	Petsai <i>Chinese Cabbage</i>	Bawang Daun	Kembang Kol	Tomat <i>Tomato</i>	Terong
	(1)	(7)	(8)	(9)	(10)	(11)
1	Tomohon Selatan	3	41	2	14	6
2	Tomohon Tengah	38	12	-	12	15
3	Tomohon Timur	363	169	195	116	119
4	Tomohon Barat	3	11	1	2	2
5	Tomohon Utara	53	56	54	22	22
	<b>Tomohon</b>	<b>460</b>	<b>289</b>	<b>252</b>	<b>166</b>	<b>164</b>

Sumber/Source: Dinas Pertanian dan Perikanan Kota Tomohon/Agriculture and Fisheries Office of Tomohon Municipality

Lanjutan Tabel / *Continued Table 5 2 1*

	Kecamatan <i>Subdistrict</i>	Buncis	Ketimun <i>Cucumber</i>	Labu Siam	Kangkung	Bayam <i>Spinach</i>
	(1)	(12)	(13)	(14)	(15)	(16)
1	Tomohon Selatan	6	5	7	-	9
2	Tomohon Tengah	2	2	-	3	14
3	Tomohon Timur	22	-	17	-	18
4	Tomohon Barat	3	7	10	-	-
5	Tomohon Utara	18	18	15	6	6
	<b>Tomohon</b>	<b>51</b>	<b>32</b>	<b>49</b>	<b>9</b>	<b>47</b>

Sumber/Source: Dinas Pertanian dan Perikanan Kota Tomohon/Agriculture and Fisheries Office of Tomohon Municipality

**Tabel 5.2.2** **Produksi Tanaman Sayuran Menurut Kecamatan dan Jenis Sayuran di Kota Tomohon (Kuintal) 2017**  
***Production of Vegetables by Subdistrict and Kind of Plant in Tomohon Municipality (Quintal) 2017***

	<b>Kecamatan Subdistrict</b>	<b>Cabai Merah</b>	<b>Cabai Rawit Chilli</b>	<b>Kentang Potato</b>	<b>Kubis Cabbage</b>	<b>Wortel Carrots</b>
	(1)	(2)	(3)	(4)	(5)	(6)
1	Tomohon Selatan	5 463	5 220	250	850	-
2	Tomohon Tengah	3 040	3 795	-	2 870	3 770
3	Tomohon Timur	2 140	3 590	580	31 110	29 420
4	Tomohon Barat	1 720	6 135	-	-	--
5	Tomohon Utara	9 675	8 300	-	10 875	-
	<b>Tomohon</b>	<b>22 020</b>	<b>27 040</b>	<b>830</b>	<b>45 705</b>	<b>33 190</b>

Sumber/Source: Dinas Pertanian dan Perikanan Kota Tomohon/Agriculture and Fisheries Office of Tomohon Municipality

Lanjutan Tabel / *Continued Table 5 2 2*

	Kecamatan <i>Subdistrict</i>	Petsai <i>Chinese Cabbage</i>	Bawang Daun	Kembang Kol	Tomat <i>Tomato</i>	Terong
	(1)	(7)	(8)	(9)	(10)	(11)
1	Tomohon Selatan	450	3 716	255	4 100	2 870
2	Tomohon Tengah	3 490	990	-	1 236	1 458
3	Tomohon Timur	2 270	13 290	8 010	19 800	8 985
4	Tomohon Barat	400	1 110	100	550	500
5	Tomohon Utara	7 254	4 143	5 747	6 500	3 540
	<b>Tomohon</b>	<b>34 294</b>	<b>23 249</b>	<b>14 112</b>	<b>32 186</b>	<b>17 353</b>

Sumber/Source: Dinas Pertanian dan Perikanan Kota Tomohon/Agriculture and Fisheries Office of Tomohon Municipality

Lanjutan Tabel / *Continued Table 5 2 2*

	Kecamatan <i>Subdistrict</i>	Buncis	Ketimun <i>Cucumber</i>	Labu Siam	Kangkung	Bayam <i>Spinach</i>
	(1)	(12)	(13)	(14)	(15)	(16)
1	Tomohon Selatan	3 940	4 830	22 850	-	760
2	Tomohon Tengah	200	375	545	66	544
3	Tomohon Timur	2 590	-	5 960	-	1 582
4	Tomohon Barat	300	140	2 100	1 300	-
5	Tomohon Utara	1 597	1 800	10 300	625	215
	<b>Tomohon</b>	<b>8 627</b>	<b>7 145</b>	<b>41 755</b>	<b>1 991</b>	<b>3 101</b>

Sumber/Source: Dinas Pertanian dan Perikanan Kota Tomohon/Agriculture and Fisheries Office of Tomohon Municipality

**Tabel 5.2.3** **Produksi Buah-buahan Menurut Kecamatan dan Jenis Buah di Kota Tomohon (Ton) 2017**  
**Production of Fruits by Subdistrict and Kind of Fruit in Tomohon Municipality (Ton) 2017**

	Kecamatan Subdistrict	Mangga Mango	Durian Durian	Rambutan Rambutan	Pisang Banana	Pepaya Papaya	Nanas Pine- apple
	(1)	(2)	(3)	(4)	(5)	(6)	(7)
1	Tomohon Selatan	-	-	-	821	800	-
2	Tomohon Tengah	87	197	113	277	248	8
3	Tomohon Timur	62	42	36	1 810	248	85
4	Tomohon Barat	356	555	38	5 255	3 300	149
5	Tomohon Utara	5 000	388	-	463	436	18
	<b>Tomohon</b>	<b>5 505</b>	<b>1 182</b>	<b>187</b>	<b>8 626</b>	<b>5 032</b>	<b>260</b>

Sumber/Source: Dinas Pertanian dan Perikanan Kota Tomohon/Agriculture and Fisheries Office of Tomohon Municipality

Lanjutan Tabel / *Continued Table 5.2.3*

	Kecamatan <i>Subdistrict</i>	Duku/Langsar	Alpukat <i>Avocado</i>	Jambu Biji <i>Guava</i>	Salak <i>Salak</i>	Nangka <i>Jackfruit</i>	Jeruk <i>Citrus</i>
	(1)	(2)	(3)	(4)	(5)	(6)	(7)
1	Tomohon Selatan	-	-	-	560	417	-
2	Tomohon Tengah	82	274	24	-	722	36
3	Tomohon Timur	165	160	12	-	-	30
4	Tomohon Barat	100	115	21	-	77	11
5	Tomohon Utara	101	122	109	-	493	30
	<b>Tomohon</b>	448	671	166	560	1 709	107

Sumber/Source: Dinas Pertanian dan Perikanan Kota Tomohon/Agriculture and Fisheries Office of Tomohon Municipality

**Tabel 5.2.4** **Produksi Tanaman Biofarmaka Menurut Kecamatan dan Jenis Biofarmaka di Kota Tomohon (Kuintal) 2017**  
**Table** **Production of Biofarmaka by Subdistrict and Kind of Plant in Tomohon Municipality (Quintal) 2017**

Kecamatan Subdistrict	Jahe Ginger	Lengkuas Alpinia Galanga	Kencur Kaemferia Galanga	Kunyit Turmeric	Temulawak Javanese Ginger
(1)	(2)	(3)	(4)	(5)	(6)
1 Tomohon Selatan	1 365	384	0	20	0
2 Tomohon Tengah	54 064	60	23	3 945	450
3 Tomohon Timur	0	0	0	0	0
4 Tomohon Barat	284 600	54 000	700	908 500	0
5 Tomohon Utara	50 389	3 295	1 040	4 741	2 809
<b>Tomohon</b>	<b>300 426</b>	<b>57 739</b>	<b>1 763</b>	<b>917 206</b>	<b>3 259</b>

Sumber/Source: Dinas Pertanian dan Perikanan Kota Tomohon/Agriculture and Fisheries Office of Tomohon Municipality



**Tabel 5.2.5** Produksi Tanaman Bunga Menurut Kecamatan dan Jenis Bunga di Kota Tomohon (Tangkai) 2017  
**Table** *Production of Flower by Subdistrict and Kind of Plant in Tomohon Municipality (Stock) 2017*

Kecamatan Subdistrict	Anggrek Orchid	Anthurium Anthurium	Anyelir Carnation	Gerbera	Gladiol Gladiol
(1)	(2)	(3)	(4)	(5)	(6)
1 Tomohon Selatan	-	-	-	-	-
2 Tomohon Tengah	-	-	-	-	-
3 Tomohon Timur	-	-	-	-	-
4 Tomohon Barat	-	-	-	-	-
5 Tomohon Utara	800	2 185	875	430	483 000
<b>Tomohon</b>	<b>800</b>	<b>2 185</b>	<b>875</b>	<b>430</b>	<b>483 000</b>

Sumber/Source: Dinas Pertanian dan Perikanan Kota Tomohon/Agriculture and Fisheries Office of Tomohon Municipality

Lanjutan Tabel / *Continued Table 5.2.5*

Kecamatan Subdistrict		Heliconia	Krisan Chrysanthemum	Mawar Rose	Aster Aster
(1)	(2)	(3)	(4)	(5)	
1	Tomohon Selatan	-	-	-	-
2	Tomohon Tengah	-	-	-	-
3	Tomohon Timur	-	-	-	-
4	Tomohon Barat	-	-	-	-
5	Tomohon Utara	12 050	5 955 594	101 398	500 080
<b>Tomohon</b>		<b>12 050</b>	<b>5 955 594</b>	<b>101 398</b>	<b>500 080</b>

Sumber/Source: Dinas Pertanian dan Perikanan Kota Tomohon/Agriculture and Fisheries Office of Tomohon Municipality

5.3 PERKEBUNAN/*ESTATE CROPS*

**Tabel 5.3.1 Luas Tanaman Perkebunan Menurut Kecamatan dan Jenis Tanaman di Kota Tomohon (hektar) 2017**  
***Planted Area of Estate Crops by Subdistrict and Kind of Crop in Tomohon Municipality (hectare) 2017***

	Kecamatan <i>Subdistrict</i>	Cengkeh <i>Cloves</i>	Kelapa <i>Coconut</i>	Aren <i>Sugar Palm</i>	Kopi <i>Coffee</i>	Vanili <i>Vanilla</i>	Kakao <i>Cocoa</i>
	(1)	(2)	(3)	(4)	(5)	(6)	(7)
1	Tomohon Selatan	358,18	104,90	230,04	6,97	-	-
2	Tomohon Tengah	4,90	2,10	190,53	1,83	-	-
3	Tomohon Timur	133,50	59,00	207,00	2,20	-	-
4	Tomohon Barat	541,76	423,55	245,25	1,10	-	-
5	Tomohon Utara	566,90	586,05	130,62	2,00	-	-
	<b>Tomohon</b>	1 605,24	1 175,60	976,44	14,10	-	-

Sumber/*Source*: Dinas Kehutanan dan Perkebunan Kota Tomohon/*Foserty and Estate Crop Office of Tomohon Municipality*

**Tabel 5.3.2** **Produksi Tanaman Perkebunan Menurut Kecamatan dan Jenis Tanaman di Kota Tomohon (ton) 2017**  
**Table** **Production of Estate Crops by Subdistrict and Kind of Crop in Tomohon Municipality (ton) 2017**

	Kecamatan Subdistrict	Cengkeh Cloves	Kelapa Coconut	Aren Sugar Palm	Kopi Coffee	Vanili Vanilla	Kakao Cocoa
	(1)	(2)	(3)	(4)	(5)	(6)	(7)
1	Tomohon Selatan	-	17,29	4,95	-	-	-
2	Tomohon Tengah	-	-	0,90	-	-	-
3	Tomohon Timur	-	12,64	2,25	-	-	-
4	Tomohon Barat	-	142,90	5,40	-	-	-
5	Tomohon Utara	-	188,95	3,15	-	-	-
	<b>Tomohon</b>	-	361,78	16,65	-	-	-

Sumber/Source: Dinas Kehutanan dan Perkebunan Kota Tomohon/Foserty and Estate Crop Office of Tomohon Municipality

## 5.4 PETERNAKAN/LIVESTOCK

**Tabel 5.4.1 Populasi Ternak Menurut Kecamatan dan Jenis Ternak di Kota Tomohon 2017**  
**Table Livestock Population by Subdistrict and Kind of Livestock in Tomohon Municipality 2017**

Kecamatan Subdistrict	Sapi Perah Dairy Cattle	Sapi Potong Beef Cattle	Kerbau Buffalo	Kuda Horse	Kambing Goat	Domba Sheep	Babi Pig
(1)	(2)	(3)	(4)	(5)	(6)	(7)	(8)
1 Tomohon Selatan	3	852	-	16	115	-	7 456
2 Tomohon Tengah	-	855	-	32	-	-	800
3 Tomohon Timur	-	740	-	15	-	-	1100
4 Tomohon Barat	-	980	-	10	-	-	25 265
5 Tomohon Utara	-	210	-	20	75	-	8 140
<b>Tomohon</b>	<b>3</b>	<b>3 637</b>	<b>-</b>	<b>83</b>	<b>190</b>	<b>-</b>	<b>42 761</b>

Sumber/Source: Dinas Pertanian, Peternakan dan Perikanan Kota Tomohon/Agriculture, Livestock and Fisheries Office of Tomohon Municipality

**Tabel 5.4.2** Populasi Unggas Menurut Kecamatan dan Jenis Unggas di Kota Tomohon 2017  
**Table** Poultry Population by Subdistrict and Kind of Poultry in Tomohon Municipality 2017

	Kecamatan <i>Subdistrict</i>	Ayam Kampung <i>Native Chicken</i>	Ayam Petelur <i>Layer</i>	Ayam Pedaging <i>Broiler</i>	Itik <i>Duck</i>
	(1)	(2)	(3)	(4)	(5)
1	Tomohon Selatan	2 485	58 000	-	-
2	Tomohon Tengah	4 300	-	-	-
3	Tomohon Timur	4 150	52 000	-	-
4	Tomohon Barat	5 050	62 500	56 500	31
5	Tomohon Utara	3 320	160 500	3 500	-
	<b>Tomohon</b>	<b>19 305</b>	<b>333 000</b>	<b>60 000</b>	<b>31</b>

Sumber/Source: Dinas Pertanian dan Perikanan Kota Tomohon/Agriculture and Fisheries Office of Tomohon Municipality

**Tabel 5.4.3 Jumlah Ternak yang Dipotong Menurut Kecamatan dan Jenis Ternak di Kota Tomohon 2017**  
***Livestock Slaughtered by Sub District and Kind of Livestock in Tomohon Municipality 2017***

	Kecamatan <i>Subdistrict</i>	Sapi Potong <i>Beef Cattle</i>	Kerbau <i>Buffalo</i>	Kuda <i>Horse</i>	Kambing <i>Goat</i>	Domba <i>Sheep</i>	Babi/ <i>Pig</i>
	(1)	(2)	(3)	(4)	(5)	(6)	(7)
1	Tomohon Selatan	590	-	-	-	-	2 401
2	Tomohon Tengah	3 504	-	-	9	-	20 143
3	Tomohon Timur	-	-	-	-	-	5 539
4	Tomohon Barat	-	-	-	-	-	2 528
5	Tomohon Utara	-	-	-	1	-	2 043
	<b>Tomohon</b>	<b>4 094</b>	-	-	<b>10</b>	-	<b>32 654</b>

Sumber/Source: Dinas Pertanian dan Perikanan Kota Tomohon/Agriculture and Fisheries Office of Tomohon Municipality

5.5 PERIKANAN/*FISHERY*

**Tabel 5.5.1 Jumlah Rumah Tangga Perikanan Air Tawar Budidaya Menurut Kecamatan dan Jenis Budidaya di Kota Tomohon 2014-2017**  
***Number of Fresh Water Aquaculture Households by Subdistrict and Type of Aquaculture in Tomohon Municipality 2014-2017***

	<b>Kecamatan Subdistrict</b>	<b>2014</b>	<b>2015</b>	<b>2016</b>	<b>2017</b>
	<b>(1)</b>	<b>(2)</b>	<b>(3)</b>	<b>(4)</b>	<b>(5)</b>
1	Tomohon Selatan	52	130	104	149
2	Tomohon Tengah	23	43	23	122
3	Tomohon Timur	20	26	14	10
4	Tomohon Barat	146	177	245	174
5	Tomohon Utara	30	93	30	128
	<b>Tomohon</b>	<b>271</b>	<b>469</b>	<b>416</b>	<b>583</b>

Sumber/Source: Dinas Pertanian dan Perikanan Kota Tomohon/Agriculture and Fisheries Office of Tomohon Municipality



**Tabel 5.5.2 Produksi Perikanan Air Tawar Budidaya Menurut Kecamatan di Kota Tomohon (ton) 2013-2017**  
**Table** *Production of Fresh Water Aquaculture by Subdistrict in Tomohon Municipality (ton) 2013-2017*

Kecamatan Subdistrict	2013	2014	2015	2016	2017
(1)	(2)	(3)	(4)	(5)	(5)
1. Tomohon Selatan	500,15	553,45	505,33	302,59	243,67
2. Tomohon Tengah	208,50	263,02	93,56	66,14	90,91
3. Tomohon Timur	318,65	111,19	34,93	21,02	0,86
4. Tomohon Barat	300,06	575,22	391,41	500,30	375,57
5. Tomohon Utara	523,16	352,40	205,19	194,27	179,83
<b>Tomohon</b>	<b>1850,52</b>	<b>1855,28</b>	<b>1230,42</b>	<b>1084,32</b>	<b>890,84</b>

Sumber/Source: Dinas Pertanian dan Perikanan Kota Tomohon/Agriculture and Fisheries Office of Tomohon Municipality

**Tabel 5.5.3** **Produksi Perikanan Budidaya Menurut Kecamatan di Kota Tomohon (ton) 2017**  
**Production of Fresh Water Aquaculture by Subdistrict in Tomohon Municipality (ton) 2017**

Kecamatan Subdistrict	<i>nila</i>	<i>mas</i>	<i>Ikan lainnya</i>	<i>lele</i>	<i>Gurame</i>
(1)	(2)	(3)	(4)	(5)	(5)
1. Tomohon Selatan	142,24	101,43	0	0	0
2. Tomohon Tengah	82,44	8,47	0	0	0
3. Tomohon Timur	0,68	0,18	0	0	0
4. Tomohon Barat	218,05	157,52	0	0	0
5. Tomohon Utara	120,13	59,70	0	0	0
<b>Tomohon</b>	<b>563,54</b>	<b>327,30</b>	<b>0</b>	<b>0</b>	<b>0</b>

Sumber/Source: Dinas Pertanian dan Perikanan Kota Tomohon/Agriculture and Fisheries Office of Tomohon Municipality

**Tabel 5.5.4 Produksi Ikan Menurut Areal dan Kecamatan di Kota Tomohon (ton) 2017**  
**Table** *Production of Fish by Fishery Area and Subdistrict in Tomohon Municipality (ton) 2017*

Kecamatan Subdistrict	Kolam Fresh Water Pond	Sawah Paddy Field	Tambak Brackish Water Pond	Kantong Jaring Apung (Unit)
(1)	(2)	(3)	(4)	(5)
1. Tomohon Selatan	113,44	36,22	-	94,01
2. Tomohon Tengah	89,39	1,52	-	-
3. Tomohon Timur	0,86	0	-	-
4. Tomohon Barat	281,27	94,30	-	-
5. Tomohon Utara	154,66	25,17	-	-
<b>Tomohon</b>	<b>639,62</b>	<b>157,17</b>	<b>-</b>	<b>94,01</b>

Sumber/Source: Dinas Pertanian dan Perikanan Kota Tomohon/Agriculture and Fisheries Office of Tomohon Municipality

**Tabel 5.5.5** **Produksi Ikan Menurut Areal dan Jenis Ikan di Kota Tomohon (ton) 2017**  
**Table** **Production of Fish by Fishery Area and Kind of Fish in Tomohon Municipality (ton) 2017**

Jenis Ikan <i>Kind of Fish</i>		Kolam <i>Fresh Water Pond</i>	Sawah <i>Paddy Field</i>	Tambak <i>Brackish Water Pond</i>	Kantong Jaring Apung ( <i>Unit</i> )
(1)	(2)	(3)	(4)	(5)	
1	Nila	469,53	-	-	94,01
2	Mas	170,09	157,21	-	...
3	Gurame	-	-	-	-
4	Lele	-	-	-	-
5	Patin	-	-	-	-
6	Ikan Lainnya	-	-	-	-
<b>Tomohon</b>		<b>639,62</b>	<b>157,21</b>	<b>-</b>	<b>94,01</b>

Sumber/Source: Dinas Pertanian dan Perikanan Kota Tomohon/Agriculture and Fisheries Office of Tomohon Municipality

**Tabel 5.5.6 Nilai Produksi Ikan Menurut Areal dan Jenis Ikan di Kota Tomohon (ton) 2017**  
**Table** *Production Value of Fish by Fishery Area and Kind of Fish in Tomohon Municipality (ton) 2017*

Jenis Ikan <i>Kind of Fish</i>		Kolam <i>Fresh Water Pond</i>	Sawah <i>Paddy Field</i>	Tambak <i>Brackish Water Pond</i>	Kantong Jaring Apung (Unit)
(1)	(2)	(3)	(4)	(5)	
1	Nilai	11 738 250 000	-	-	2 350 250 000
2	Mas	9 354 950 000	8 646 550 000	-	-
3	Gurame	-	-	-	-
4	Lele	-	-	-	-
5	Patin	-	-	-	-
6	Ikan Lainnya	-	-	-	-
<b>Tomohon</b>		<b>21 093 200 000</b>	<b>8 646 550 000</b>	<b>-</b>	<b>2 350 250 000</b>

Sumber/Source: Dinas Pertanian dan Perikanan Kota Tomohon/Agriculture and Fisheries Office of Tomohon Municipality

5.6 KEHUTANAN/*FORESTY*

**Tabel 5.6.1 Luas Kawasan Hutan dan Perairan Menurut Kecamatan di Kota Tomohon (hektar) 2017**  
***Forest and Inland Water Area by Subdistrict in Tomohon Municipality (hectare) 2017***

<b>Jenis Fungsi</b> <i>Type of Function</i>		<b>Luas</b> <i>Area</i>
<b>(1)</b>		<b>(2)</b>
1	Kawasan Suaka Alam	
	a Hutan Cagar Alam	232,78
	b hutan Taman Nasional	-
	c Hutan Wisata Alam	-
	d Suaka Alam Laut dan Darat	-
	e Suaka Alam Perairan	-
2	Hutan Lindung	307,73
3	Hutan Produksi Terbatas	229,78
4	Hutan Produksi	-
5	Hutan Produksi yang Dapat Dikonversi	-
6	Hutan Kota	-
<b>Tomohon</b>		<b>770,29</b>

Sumber/*Source*: UPTD KPHP Unit V, Dinas Kehutanan Daerah Provinsi Sulawesi Utara /*Foserty Office of Sulawesi Utara Province*

## 5.7 PERTANIAN LAINNYA /OTHER AGRICULTURE

**Tabel 5.7.1** Jumlah Kelompok Tani Menurut Kelas Dan Kecamatan Di Kota Tomohon 2017  
**Table** *Number Of Farmers Group By Class And Subdistrict In Tomohon Municipality 2017*

Kecamatan Subdistrict	Kelas Class			
	Pemula Beginner	Lanjut Intermediate	Madya Advanced	Utama Expert
(1)	(2)	(3)	(4)	(5)
1 Tomohon Selatan	54	12	1	1
2 Tomohon Tengah	29	19	2	-
3 Tomohon Timur	34	18	2	-
4 Tomohon Barat	81	8	-	-
5 Tomohon Utara	111	6	2	-
<b>Tomohon</b>	309	63	7	1

Sumber/Source: Dinas Pangan Daerah Kota Tomohon/Local Food Agency Tomohon Municipality

**Tabel 5.7.2 Jumlah Kelompok Tani Menurut Unit Usaha Tani Dan Kecamatan Di Kota Tomohon 2016**  
**Table** *Number Of Farmers Group By Agricultural Business Unit And Subdistrict In Tomohon Municipality 2016*

Kecamatan Subdistrict	Unit Usaha Tani <i>Agricultural Business Unit</i>			
	Pangan/Hortikultura Food/Horticulture	Peternakan Animal Husbandry	Perikanan Fishery	Jumlah Total
(1)	(2)	(3)	(4)	(5)
1 Tomohon Selatan	86	5	8	99
2 Tomohon Tengah	54	6	7	67
3 Tomohon Timur	47	11	0	58
4 Tomohon Barat	103	19	6	128
5 Tomohon Utara	141	1	4	146
<b>Tomohon</b>	<b>431</b>	<b>42</b>	<b>25</b>	<b>498</b>

Sumber/Source: Dinas Pangan Daerah Kota Tomohon/Local Food Agency Tomohon Municipality



# **bab 06**

*chapter*

## **INDUSTRI DAN ENERGI** **INDUSTRY AND ENERGY**



**PADA TAHUN 2017**  
**PDAM MENYALURKAN 919.882 M3**  
**KE 4.120 PELANGGAN DI KOTA TOMOHON**

**INDUSTRI PAKAIAN SEBANYAK 74 USAHA**  
**DENGAN JUMLAH TENAGA KERJA SEBANYAK**

# **132 ORANG**





## PENJELASAN TEKNIS

1. Pengumpulan data industri besar dan sedang dilakukan melalui Survei Industri Besar dan Sedang yang dilaksanakan setiap tahun secara lengkap (sensus) sejak tahun 1975. Survei Industri Besar dan Sedang mencakup semua perusahaan industri yang mempunyai tenaga kerja 20 orang atau lebih dengan menggunakan kuesioner II A.
2. Klasifikasi industri yang digunakan dalam survei ini berdasar kepada Klasifikasi Baku Lapangan Usaha Indonesia (KBLI). KBLI adalah klasifikasi lapangan usaha yang berdasar kepada *International Standard Industrial Classification of All Economic Activities* (ISIC) revisi 4 yang telah disesuaikan dengan kondisi Indonesia.
3. **Industri manufaktur** adalah suatu kegiatan ekonomi yang melakukan kegiatan mengubah suatu barang dasar secara mekanis, kimia, atau dengan tangan sehingga menjadi barang jadi/setengah jadi, dan atau barang yang kurang nilainya menjadi barang yang lebih tinggi nilainya, dan sifatnya lebih dekat kepada pemakai akhir. Termasuk dalam

## TECHNICAL NOTES

1. *Data collection of large and medium scale manufacturing is conducted through The Large and Medium Manufacturing Establishment Survey that has been done annually for all industries (census) since 1975. Large and Medium Manufacturing Establishment Survey covers all manufactures/industries with 20 workers or more by questionnaire II A.*
2. *The industrial clasification adopted in this survey refers to the Klasifikasi Baku Lapangan Usaha Indonesia (KBLI). KBLI is classification of economic activities based on the International Standard Industrial Classification of All Economic Activities (ISIC rev 4) that has been modified according to the local condition in Indonesia.*
3. **Manufacturing industry** is defined as an economic activity processing basic goods mechanically, chemicals or manually into final or intermediate goods. It is also defined as processing of lower value goods into higher value goods as final or intermediate products. The activities also include services for manufacturing and assembling.

kegiatan ini adalah jasa industri dan pekerjaan perakitan.

4. **Jasa industri** adalah kegiatan industri yang melayani keperluan pihak lain. Pada kegiatan ini bahan baku disediakan oleh pihak lain sedangkan pihak pengolah hanya melakukan pengolahannya dengan mendapat imbalan sebagai balas jasa (upah maklon).
  5. **Perusahaan atau usaha industri** adalah suatu unit (kesatuan) usaha yang melakukan kegiatan ekonomi, bertujuan menghasilkan barang atau jasa, terletak pada suatu bangunan atau lokasi tertentu, dan mempunyai catatan administrasi tersendiri mengenai produksi dan struktur biaya serta ada seorang atau lebih yang bertanggung jawab atas usaha tersebut.
  6. Industri manufaktur dikelompokkan ke dalam 4 golongan berdasarkan banyaknya pekerja, yaitu: industri besar (100 orang pekerja atau lebih), industri sedang/menengah (20–99 orang pekerja), industri kecil (5–19 orang pekerja), dan industri mikro (1–4 orang pekerja).
  7. Pelanggan adalah individu atau
4. *Services for manufacturing* is defined as a manufacturing activity which serving other manufacturing establishments. In this case, raw materials are supplied by others while the workers are paid as a compensation for processing raw materials.
  5. *A manufacturing establishment* is defined as a production unit engaged in economic activity, producing goods or services, located in a building or in a certain location, keeping a business record concerning the production and cost structure, and having a person or more that are responsible to those activities.
  6. *Manufacturing industries* are categorized into four groups, based on the number of employees: large scale manufacturing (100 employees or more), medium scale manufacturing (20–99 employees), small scale manufacturing (5–19 employees), and micro industry (1–4 employees).
  7. *Customers* are individuals or

kelompok, baik rumah tangga, perusahaan atau institusi non profit yang membeli air bersih dari perusahaan air bersih.

*groups, whether household, company or non-profit institutions that buy water supply from water supply establishment.*

8. Air disalurkan adalah volume air bersih dari perusahaan air bersih

8. *Distributed water is the volume of water supply from water supply establishment.*

<https://tomohonkota.bps.go.id>

**ULASAN**

**DESCRIPTION**

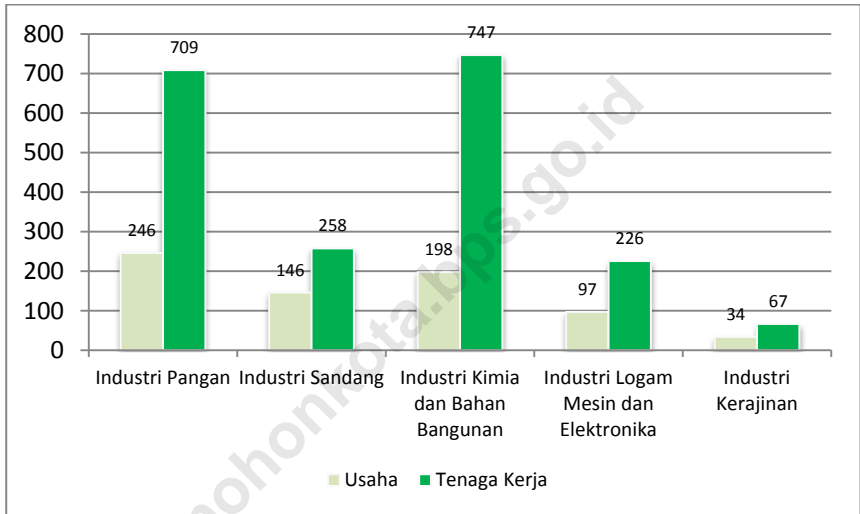
Industri pangan memiliki unit usaha terbanyak di Kota Tomohon sebanyak 246 usaha. Industri pangan menyerap tenaga kerja sebanyak 709 orang. Akan tetapi jika dilihat secara lebih detil, industri pakaian/penjahitan merupakan usaha terbanyak yaitu sebanyak 146 usaha dengan jumlah tenagar kerja 258 orang.

*The food industry has the largest business units in Tomohon Municipality ity as many as 246 unit. Food industry absorb labor as much as 709 people. However if viewed in more detail, Clothing / sewing industry is the most business that is as many as 146 businesses with a labor of 258 people.*

Sebanyak 100.925 m3 air bersih disalurkan oleh Perusahaan Daerah Air Minum Kota Tomohon ke 5.651 pelanggan pada tahun 2017. Pengguna terbanyaknya adalah kelompok II (rumah tangga kategori 1 sampai dengan rumah tangga kategori 4) sebanyak 5.286 pelanggan.

*As much as 100.925 m3 of clean water were distributed to 5.651 customers by local clean water office of Tomohon Municipality on 2017. The most user is Group II (household category 1 until category 4) 5.286 customers.*

**Gambar 9** Jumlah Perusahaan dan Tenaga Kerja di Kota Tomohon 2017  
**Picture** *Number of Establishment and Employee in Tomohon Municipality 2017*



## 6.1 INDUSTRI/INDUSTRY

**Tabel 6.1.1 Jumlah Perusahaan dan Tenaga Kerja Menurut Klasifikasi Industri di Kota Tomohon 2017**  
***Number of Establishment Employees and Production Value by Industrial Classification in Tomohon Municipality 2017***

Klasifikasi Industri <i>Industrial Classification</i>	Perusahaan <i>Establishments</i>	Tenaga Kerja <i>Employee</i>
(1)	(2)	(3)
<b>1 Industri Pangan</b>		
Industri Pengawetan Buah-buahan dan sayur-sayuran	-	-
Industri Minyak Baku Kasar (VCO)	-	-
Industri Berbagai Macam Tepung dari Padi Kacang-kacangan Umbi-umbian dan Sejenisnya	-	-
Industri Konsentrat Pakan Ternak	-	-
Industri Kue dan Sejenisnya	-	-
a Roti	29	183
b Kue Kering	10	19
c Pia Kacang	-	-
Industri Gula Merah	50	100
Industri Makaroni Mie Spagheti Bihun dan Sejenisnya	10	31
Industri Tempe Tahu	14	35
Industri Es Batu	-	-
Industri Pengolahan Ikan	-	-
a Abon Ikan Roa	-	-
b Bakso	-	-
Industri Kerupuk dan Sejenisnya	4	23
Industri Kue Basah	95	184
Industri Makanan Lainnya	-	-
a Kacang Shanghai	3	45
b Nata de coco	1	10



Klasifikasi Industri <i>Industrial Classification</i>	Perusahaan <i>Establishments</i>	Tenaga Kerja <i>Employee</i>
(1)	(2)	(3)
c Keripik Pisang	19	45
d Biapong	7	26
Industri Penyaluran Air Bersih/ depot air minum	4	8
<b>Sub Total</b>	<b>246</b>	<b>709</b>
<b>2 Industri Sandang</b>	<b>-</b>	<b>-</b>
Industri Pakaian Jadi/Penjahitan	146	258
<b>Sub Total</b>	<b>146</b>	<b>258</b>
<b>3 Industri Kimia dan Bahan Bangunan</b>		
Industri moulding dan komponen bahan bangunan	-	-
Rumah Kayu	54	297
Kosen pintu jendela lambersering perss dan lain-lain	20	78
Industri Percetakan	34	91
Industri Jasa Percetakan	34	91
Fotocopy	12	17
Industri Batu Bata	3	9
Industri Barang dari Semen	-	-
Pilar	-	-
Hiasan Dinding	-	-
Industri Barang dari Semen dan Kapur untuk Kontruksi/ Batako	24	78
Industri Barang dari Semen Lainnya	-	-
Genteng	-	-
Industri Meubel Kayu	14	72
Industri Penggilingan Batu	-	-

## INDUSTRY AND ENERGY

Klasifikasi Industri <i>Industrial Classification</i>	Perusahaan <i>Establishments</i>	Tenaga Kerja <i>Employee</i>
(1)	(2)	(3)
Industri Alkohol Tekhnis	-	-
Industri Tukang Foto	3	14
<b>Sub Total</b>	<b>198</b>	<b>747</b>
<b>4 Industri Logam Mesin dan Elektronika</b>		
Industri Barang Logam Lainnya yang Belum Termasuk Kelompok Manapun	-	-
Pagar Besi	8	18
Industri Pemeliharaan dan Perbaikan Mobil	7	22
Industri Barang Logam Lainnya	-	-
Bubut Besi	-	-
Industri Service Elektronik	14	21
Industri Jok Mobil/ Kursi	4	8
Industri Alat Dapur dari Aluminium	-	-
Industri Bengkel Motor	64	157
Industri Tambal Ban	-	-
<b>Sub Total</b>	<b>97</b>	<b>226</b>
<b>5 Industri Kerajinan</b>		
Industri Anyaman Bambu dan Rotan dan Sejenisnya	24	47
Industri Biro Reklame	-	-
Industri Barang dari Tali	-	-
Sapu Ijuk	-	-
Tali Ijuk	-	-
Industri Kerajinan Tempurung	1	3

<b>Klasifikasi Industri</b> <i>Industrial Classification</i>	<b>Perusahaan</b> <i>Establishments</i>	<b>Tenaga Kerja</b> <i>Employee</i>
(1)	(2)	(3)
Industri Kerajinan Kertas	-	-
Bunga/Krans	9	17
Souvenir Bunga	-	-
Industri Kerajinan Akar Kayu	-	-
Industri Tungku Sekam	-	-
Industri Kerajinan Kayu Hitam	-	-
<b>Sub Total</b>	34	67
<b>Jumlah</b>	721	2 007

Sumber/Source: Dinas Perdagangan dan Perindustrian Kota Tomohon/Industry and Trade Office of Tomohon Municipality

## 6.2 ENERGI/ENERGY

**Tabel 6.2.1 Daya Terpasang dan Distribusi Listrik PT PLN (Persero) pada Cabang/Ranting PLN di Kota Tomohon 2014–2017**  
***Installed Capacity and Distribution of Electricity of State Electricity Company at Branch Level in Tomohon Municipality 2014–2017***

Tahun/Year	Daya Terpasang Installed Capacity (KW)	Listrik Terjual Electricity Sold (KWh)	Dipakai Sendiri Own Usage (KWh)	Susut/Hilang Shrunked (KWh)
(1)	(2)	(3)	(4)	(5)
2012	23 419 600	35 563 179	–	–
2013	27 302 300	35 440 661	–	–
2014	29 904 350	38 376 792	–	–
2015	31 282 900	39 746 317	–	1 757 411
2016	3.219.450	41.683.726.	–	–
2017	37.099.400	41.324.246.	–	–

Sumber/Source: Perusahaan Listrik Negara Ranting Tomohon / Governmental Electricity Branch Office in Tomohon Municipality

**Tabel 6.2.2** **Produksi Listrik AP2B pada Gardu Induk Tomohon 2013–2017**  
**Table** **AP2B Electricity Production in Tomohon Main Substation 2013–2017**

Tahun/Year	Produksi Listrik Electricity Production (KWh)
(1)	(2)
2013	61 618 513,80
2014	65 503 014,00
2015	67 435 888,30
2016	68 681 492,00
2017	65 521 465,60

**Tabel 6.2.3 Jumlah Pelanggan Listrik Menurut Kecamatan di Kota Tomohon 2013–2017**  
**Table** **Number of Registered Electricity Costumers by Subdistrict in Tomohon Municipality 2013–2017**

Kecamatan Subdistrict	2013	2014	2015	2016	2017
(1)	(2)	(3)	(4)	(5)	(6)
1 Tomohon Selatan	-	-	5 265	-	-
2 Tomohon Tengah	-	-	4 974	-	-
3 Tomohon Timur	-	-	1 683	-	-
4 Tomohon Barat	-	-	3 659	-	-
5 Tomohon Utara	-	-	6 554	-	-
<b>Tomohon</b>	<b>20 785</b>	<b>21 521</b>	<b>22 135</b>	-	-

Sumber/Source: Perusahaan Listrik Negara Ranting Tomohon / Governmental Electricity Branch Office in Tomohon Municipality

**Tabel 6.2.4 Jumlah Pelanggan dan Air yang Disalurkan Menurut Pelanggan di Kota Tomohon 2017**  
**Number of Customer and Distributed Clean Water by Type of Customers in Tomohon Municipality 2017**

Pelanggan <i>Customers</i>	Pelanggan <i>Customers</i>	Air Disalurkan <i>Distributed Water</i> (m <sup>3</sup> )
(1)	(2)	(3)
Kelompok I ( <i>Group I</i> )		
Sosial Umum	29	1 357
Sosial Khusus	40	699
Kelompok II ( <i>Group II</i> )		
Rumah Tangga 1	17	618
Rumah Tangga 2	4 790	75 249
Rumah Tangga 3	471	11 417
Rumah Tangga 4	8	413
Kelompok III ( <i>Group III</i> )		
Instansi Pemerintah	18	1 380
Niaga 1	52	1 656
Niaga 2	208	6 409
Niaga 3	18	1 527
Kelompok Khusus		
Pelabuhan / Bandara		
Lainnya		
<b>Jumlah/Total</b>	5 651	100 925

Sumber/Source: Perusahaan Daerah Air Minum Kota Tomohon / Local Clean Water Office in Tomohon Municipality

<https://tomohonkota.bps.go.id>

Sengaja dikosongkan



# **bab 07**

*chapter*

## **PERDAGANGAN TRADE**



**SARANA PERDAGANGAN  
YANG PALING BANYAK  
DIGUNAKAN ADALAH**

# **WARUNG**

**PEDAGANG KECIL  
DI KOTA TOMOHON SEBANYAK**

# **1.460 ORANG**





**PENJELASAN TEKNIS****TECHNICAL NOTES**

- |   |   |
|---|---|
| <ol style="list-style-type: none"> <li>1. Sistem pencatatan Statistik Ekspor dan Impor adalah “General Trade” dengan wilayah pencatatan meliputi seluruh wilayah kepabeanaan Indonesia.</li> <li>2. Pengesahan dokumen kepabeanaan ekspor dan impor dilakukan oleh Bea dan Cukai berdasarkan Persetujuan Muat/Bongkar Barang.</li> <li>3. Data ekspor berasal dari dokumen kepabeanaan BC 3.0 atau yang disebut dokumen Pemberitahuan Ekspor Barang (PEB) yang diisi oleh eksportir.</li> <li>4. Data impor berasal dari dokumen kepabeanaan BC 2.0 atau yang disebut dokumen Pemberitahuan Impor Barang (PIB), Pemberitahuan Impor Barang Khusus (PIBK), Pemberitahuan Pabean Free Trade Zone (PPFTZ) dan dokumen kepabeanaan BC 2.3 yang mencatat impor barang dari Luar Negeri ke Kawasan Berikat.</li> <li>5. Barang-barang yang dikirim ke luar negeri untuk diolah dicatat sebagai ekspor, sedangkan hasil olahan yang dikembalikan ke Indonesia dicatat</li> </ol> | <ol style="list-style-type: none"> <li>1. <i>The recording of export and import statistics is based on General Trade System covering all Indonesian customs areas.</i></li> <li>2. <i>The legalization of customs export and import documents is conducted by the Customs and Excise Office.</i></li> <li>3. <i>The export data are compiled based on customs export documents BC 3.0 or known as Export Declarations (PEB), filled by exporters.</i></li> <li>4. <i>The import data are compiled based on customs import documents BC 2.0 or known as Import Declarations Form (PIB), Import Declarations Form for Special Commodity (PIBK), Customs Declaration Form for Free Trade Zone (PPFTZ), and customs import documents BC 2.3 which records import goods from foreign country to Bounded Zones Area.</i></li> <li>5. <i>Goods send abroad for processing purposes are recorded as export while its product sent to Indonesia are recorded as import.</i></li> </ol> |
|---|---|

## TRADE

sebagai impor.

6. Barang-barang luar negeri yang diolah di dalam negeri dicatat sebagai barang impor meskipun barang olahan tersebut akan kembali ke luar negeri.
  7. Barang-barang yang tidak dicakup dalam pencatatan:
    - a. Pakaian dan barang-barang perhiasan penumpang.
    - b. Barang-barang bawaan penumpang dari/ke luar negeri untuk dipakai sendiri, kecuali lemari es, pesawat televisi, dan sebagainya.
    - c. Barang-barang untuk keperluan perwakilan kedutaan suatu negara.
    - d. Barang-barang ekspedisi dan ekshibisi atau pameran.
    - e. Barang-barang untuk militer yang diimpor langsung oleh angkatan bersenjata
    - f. Pembungkus/peti kemas untuk diisi kembali.
    - g. Uang dan surat-surat berharga.
    - h. Barang-barang contoh
  8. Sistem pengolahan dokumen impor/ekspor Indonesia adalah sistem "Carry Over" yaitu dokumen ditunggu selama satu bulan, setelah bulan berjalan, sedangkan
6. *Foreign goods processed in Indonesia are still recorded as imports although the products will be sent to abroad.*
  7. *The following goods are not included in the statistics:*
    - a. *Clothings and passengers' jewelry.*
    - b. *Luggage of passengers for own use, except refrigerators, television sets, etc.*
    - c. *Goods imported/exported for the use of foreign representative countries/embassies.*
    - d. *Goods for expeditions, and shows or exhibitions.*
    - e. *Military goods directly imported by the Armed Forces.*
    - f. *Packings/containers to be refilled.*
    - g. *Bank notes and securities*
    - h. *Sample goods*
  8. *The carry-over system is used in processing Indonesian export and import documents. Documents are processed one month after the current month, while those received*

dokumen-dokumen yang terlambat akan diolah pada bulan berikutnya. Dengan demikian dokumen bulan-bulan sebelumnya yang terlambat diterima dan masuk pada bulan berjalan, diperlakukan sebagai dokumen bulan pengolahan.

*later will be processed for the succeeding month. This means previous documents received in the current month will be treated as processed documents.*

9. **Pelabuhan Muat** adalah pelabuhan darimana barang diangkut ke luar negeri atau diekspor

9. **Port of loading** is port where the goods are transported out of the country or exported.

10. **Negara tujuan** adalah negara tujuan akhir yang diketahui untuk barang ekspor yang dikirim ke luar negeri

10. **Country of destination** is country that is known to export goods sent abroad.

11. **Jenis komoditi** adalah barang ekspor yang dicatat sesuai kode Harmonized System (HS)

11. **Type commodity** is exported goods recorded based on Harmonized System (HS) code.

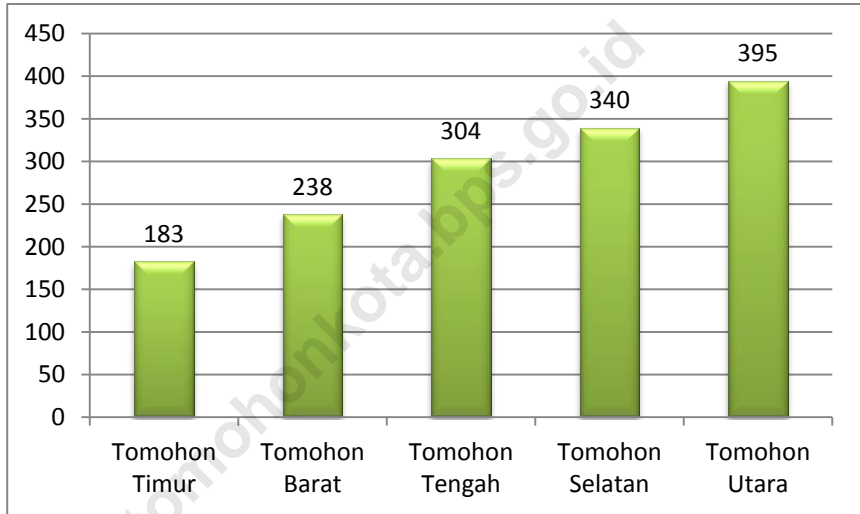
**ULASAN**

Pedagang kecil merupakan pedagang terbanyak di Kota Tomohon, yaitu sebanyak 1.460 pedagang. Sedangkan bentuk badan usaha yang paling banyak pada tahun 2016 adalah perusahaan perseorangan. Sarana perdagangan yang paling banyak digunakan adalah warung, yaitu sebanyak 1.065. Sedangkan bentuk badan usaha yang paling banyak tahun 2016 adalah perusahaan perseorangan

**DESCRIPTION**

*Small traders are the most traders in Tomohon Municipality, that's as many as 1.460 traders. While the form of the largest business entity in 2017 is sole proprietor. The place of business most used is stall. That is as many as 1.065 unit. In other side, the most establishment on 2017 is individual company.*

**Gambar 10** Jumlah Pedagang Kecil di Kota Tomohon, 2017  
**Picture** *Number of Sole Propreitor in Tomohon Municipality, 2017*



**Tabel 7.1.1 Jumlah Perusahaan Menurut Bentuk Badan Hukum di Kota Tomohon 2012–2016**  
**Table Number of Establishments by Type of Business Entity in Tomohon Municipality 2012–2016**

<b>Tipe Badan Hukum Type of Business Entity</b>	<b>2012</b>	<b>2013</b>	<b>2014</b>	<b>2015</b>	<b>2016</b>
(1)	(2)	(3)	(4)	(5)	(6)
Perseroan Terbatas	38	48	23	25	31
CV/Firma	137	196	47	44	48
Koperasi	266	267	3	6	2
Perorangan	384	459	51	45	78
Lainnya	22	22	24	24	74
<b>Jumlah/Total</b>	<b>847</b>	<b>992</b>	<b>148</b>	<b>144</b>	<b>233</b>

Sumber/Source: Dinas Perdagangan dan Perindustrian Kota Tomohon/Industry and Trade Office of Tomohon Municipality



**Tabel 7.1.2 Jumlah Pedagang Menurut Kecamatan di Kota Tomohon 2016**  
**Table** *Number of Merchants by Subdistrict in Tomohon Municipality 2016*

Kecamatan <i>Subdistrict</i>	Pedagang Besar <i>Wholesaler</i>	Pedagang Menengah <i>Medium Trader</i>	Pedagang Kecil <i>Small Trader</i>
(1)	(2)	(3)	(4)
1 Tomohon Selatan	8	16	340
2 Tomohon Tengah	471	8	304
3 Tomohon Timur	-	5	183
4 Tomohon Barat	-	2	238
5 Tomohon Utara	-	4	395
<b>Tomohon</b>	...	<b>479</b>	<b>35</b>

Sumber/Source: Dinas Perdagangan dan Perindustrian Kota Tomohon/*Industry and Trade Office of Tomohon Municipality*

**Tabel 7.1.3 Jumlah Sarana Perdagangan Menurut Jenisnya di Kota Tomohon 2012–2016**  
**Table Number of Trading Facilities by Type of Facility in Tomohon Municipality 2012–2016**

<b>Sarana Perdagangan Trading Facilities</b>	<b>2012</b>	<b>2013</b>	<b>2014</b>	<b>2015</b>	<b>2016</b>
(1)	(2)	(3)	(4)	(5)	(6)
Pasar Umum	1	1	1	1	1
Pasar Desa	1	1	1	2	2
Toko/Store	17	20	29	203	205
Kios	87	87	87	119	125
Warung	427	441	441	1 054	1 065
Rumah Makan / Restoran	36	41	61	302	310
<b>Jumlah/Total</b>	<b>569</b>	<b>591</b>	<b>620</b>	<b>1 671</b>	<b>1 735</b>

Sumber/Source: Dinas Perdagangan dan Perindustrian Kota Tomohon/Industry and Trade Office of Tomohon Municipality

**Tabel 7.1.4 Jumlah Koperasi Menurut Jenis Koperasi dan Kecamatan di Kota Tomohon 2017**  
**Number of Cooperatives by Type of Cooperative and Subdistrict in Tomohon Municipality 2017**

Kecamatan Subdistrict	KUD	KPN	KOPKAR	KOPPAS	KOPWAN	Lainnya Other	Jumlah Total
(1)	(2)	(3)	(4)	(5)	(6)	(7)	(8)
1 Tomohon Selatan	1	-	1	1	1	14	18
2 Tomohon Tengah	1	2	4	-	2	17	26
3 Tomohon Timur	2	-	-	1	-	9	12
4 Tomohon Barat	2	-	-	-	1	3	6
5 Tomohon Utara	2	2	-	-	1	15	20
<b>Tomohon</b>	<b>8</b>	<b>4</b>	<b>5</b>	<b>2</b>	<b>5</b>	<b>58</b>	<b>82</b>

Sumber/Source: Dinas Koperasi dan Usaha Kecil Mikro dan Menengah Kota Tomohon/Cooperative and Small and Medium Enterprise Commerce Office of Tomohon Municipality

**Tabel 7.1.5 Jumlah Usaha Mikro Kecil Menengah Menurut Kecamatan di Kota Tomohon 2017**  
**Number of UMKM by Subdistrict in Tomohon Municipality 2017**

Kecamatan Subdistrict	Usaha Mikro (Unit)	Usaha Kecil (Unit)	Usaha Menengah (Unit)	Jumlah UMKM (Unit)
(1)	(2)	(3)	(4)	(5)
1 Tomohon Selatan	755	163	11	929
2 Tomohon Tengah	987	256	19	1 262
3 Tomohon Timur	758	197	11	966
4 Tomohon Barat	1 347	137	7	1 491
5 Tomohon Utara	1 722	209	8	1 939
<b>Tomohon</b>	<b>5 596</b>	<b>962</b>	<b>56</b>	<b>6 587</b>

Sumber/Source: Dinas Koperasi dan Usaha Kecil Mikro dan Menengah Kota Tomohon/Cooperative and Small and Medium Enterprise Commerce Office of Tomohon Municipality

**Tabel 7.1.6 Jumlah Ijin yang dikeluarkan Menurut Jenis Ijin di Kota Tomohon Tahun 2012 - 2016**  
**Table** *Number of Permissions By Kind of Permission in Tomohon Municipality 2012–2016*

Jenis Ijin <i>Kind of Permissions</i>	2013	2014	2015	2016	2017
(1)	(3)	(4)	(5)	(6)	(6)
SIUP	136	136	115	149	140
TDP	13	136	123	176	147
TDG	3	1	4	0	2
TDI	0	5	4	4	2
IUI	0	0	0	0	6
SITP-MB	16	16	7	7	5
IMB	101	353	72	386	431
Izin Reklame	0	0	0	0	2
Izin Praktek Dokter umum/Gigi	0	0	0	1	76
Surat Ijin Bidan	0	0	0	0	1
Surat Ijin Kerja Perawat	0	0	0	0	129
Surat Ijin Apoteker(SIPA/SIKA)	2	6	4	4	4
Ijin TenagaKefarmasian(SIKTTK)	0	0	0	0	17
Ijin Prakter Dokter Spesialis	0	0	0	0	29
Ijin Optikal	2	0	1	3	2
Ijin Refraksionis Optisien	0	0	0	0	4
Ijin Apotik	0	0	0	0	4
Ijin Pedagang Eceran Obat	0	0	0	0	1
Ijin Produksi Pangan (SPP-IRT)	0	0	0	0	18
Kartu Pencari Kerja	0	0	0	0	122
Ijin Lingkungan	0	0	0	0	73
TDUP Rumah Makan	3	10	9	13	22
IUJK	30	21	27	32	20
HO/Izin Gangguan	141	135	172	182	58

Sumber/Source: Dinas Penanaman Modal dan Pelayanan Terpadu Satu Pintu Kota Tomohon/ *Capital Investment and one stop integrated service Office of Tomohon Municipality*

Sengaja dikosongkan

# HOTEL DAN PARIWISATA *HOTEL AND TOURISM*

## **bab 08** *chapter*



### **WISATAWAN**

DI KOTA TOMOHON  
MENINGKAT SIGNIFIKAN  
DARI TAHUN SEBELUMNYA  
YAITU SEBESAR

**101,23%**

**JUMLAH HOTEL  
DI KOTA TOMOHON SEBANYAK  
25 HOTEL**







## PENJELASAN TEKNIS

1. **Wisatawan mancanegara** (wisman) ialah setiap pengunjung yang mengunjungi suatu negara di luar tempat tinggalnya, didorong oleh satu atau beberapa keperluan tanpa bermaksud memperoleh penghasilan di tempat yang dikunjungi dan lamanya kunjungan tersebut tidak lebih dari satu tahun (12 bulan). Definisi ini mencakup 2 (dua) kategori wisatawan mancanegara, yaitu :
  - a. Wisatawan (turis) ialah setiap pengunjung seperti definisi di atas yang tinggal paling sedikit 24 jam, akan tetapi tidak lebih dari 1 (satu) tahun di tempat yang dikunjungi, dengan maksud antara lain: berlibur, rekreasi, olah raga, bisnis, menghadiri pertemuan, studi, dan kunjungan dengan alasan kesehatan.
  - b. *Excursionist* ialah setiap pengunjung seperti definisi di atas yang tinggal kurang dari 24 jam di tempat yang dikunjungi (termasuk "Cruise passengers"). *Cruise Passengers* ialah setiap pengunjung yang tiba di suatu negara di mana mereka tidak menginap di akomodasi yang tersedia di negara tersebut,

## TECHNICAL NOTES

8. **An International Visitor** is any person visiting a country other than his usual place of residence for any reason other than for earning income in the country visited, and the length of stay is no more than one year (12 months). This definition covers two categories of foreign visitors, namely :
  - a. "Tourist" is any visitor staying for at least 24 hours, but no more than one year, in the country visited, with the intention of visiting, and for any of these purposes: Pleasure, recreation and sports, Business, visiting friends and relatives, missions, attending meetings, conferences, visit for health reasons and study.
  - b. "Excursionist" is any visitor staying less than 24 hours in the country visited including, "Cruise Passengers", i.e. visitors arriving in a country without staying in any accommodation available in the visited country.

misalnya dengan kapal laut.

2. **Rata-rata lama tinggal** adalah rata-rata waktu tinggal wisatawan mancanegara di Indonesia untuk satu kali kunjungan.
3. Usaha penyediaan akomodasi adalah usaha yang menyediakan pelayanan penginapan yang dapat dilengkapi dengan pelayanan pariwisata lainnya. Usaha penyediaan akomodasi dapat berupa hotel, vila, pondok wisata, bumi perkemahan, persinggahan karavan, dan akomodasi lainnya yang digunakan untuk tujuan pariwisata.
4. **Hotel** adalah penyediaan akomodasi secara harian berupa kamar-kamar di dalam satu bangunan yang dapat dilengkapi dengan jasa pelayanan makan dan minum, kegiatan hiburan dan atau fasilitas lainnya. Hotel terdiri dari hotel berbintang dan hotel non- bintang.
5. **Hotel bintang** adalah usaha penyediaan jasa pelayanan penginapan, makan minum serta jasa lainnya bagi umum dengan menggunakan sebagian atau seluruh bangunan. Usaha ini
9. **Average length of stay** is the average stay duration of foreign visitor in Indonesia for one trip.
10. *The business of providing accommodation is a business that provides specialty services that can be equipped with other tourism services. It includes hotel, villa, cottage, camping, caravan stop, and other accommodation that are used for tourism purposes.*
11. **Hotel** is a daily supply of accommodation rooms within a building which can be equipped with eating and drinking services, entertainment activities and/or other facilities. Hotel consists of a classified hotel and a non-classified hotel.
12. **A star hotel** is the business of providing an accommodation, eating and drinking as well as other services for the public by using a building or a part of a building. It is managed commercially and meets

dikelola secara komersial serta memenuhi ketentuan persyaratan sebagai hotel bintang (termasuk berlian) yang ditetapkan dalam surat keputusan instansi yang membinanya. Misalnya hotel bintang lima, hotel bintang empat dan seterusnya.

*specified requirements as a star hotel (including diamonds) set forth in the decree of fostering agency. For example, five star hotel, four star hotel, and so on.*

6. **Tingkat penghunian kamar hotel** adalah persentase banyaknya malam kamar yang dihuni terhadap banyaknya malam kamar yang tersedia.
7. **Rata-rata lamanya tamu menginap** adalah banyaknya malam tempat tidur yang terpakai (malam tamu) dengan banyaknya tamu yang menginap di hotel atau akomodasi lainnya.

13. **Room occupancy rate** is the number of room-nights occupied divided by the number of room-nights available, multiplied by 100 percent.
14. **Average length of stay** is the number of bed-nights used (guest night) divided by the number of guests coming to spend the night at the accommodation.

**ULASAN**

**DESCRIPTION**

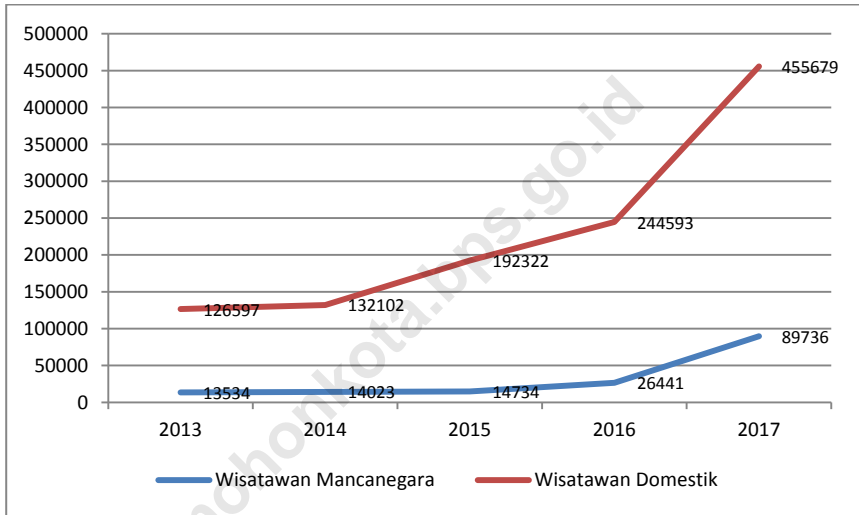
Jumlah hotel mengalami penurunan di tahun 2017 sebanyak 4 hotel. Pada tahun 2016 jumlah hotel sebanyak 29 turun menjadi 25 pada tahun 2017. Hal ini diikuti dengan penurunan jumlah kamar dan jumlah tempat tidur.

*Number of hotels decreased in 2017 by 4 hotels. By 2017 the number of hotels by 29 drops to 25 by 2017. This is followed by a decrease in the number of rooms and the number of beds.*

Jumlah wisatawan baik mancanegara maupun domestik mengalami peningkatan cukup pesat dibandingkan tahun 2017 yaitu sebesar 101,23 persen. Wisatawan mancanegara meningkat cukup signifikan sebesar 239,38 persen dari tahun sebelumnya. Peningkatan ini disebabkan oleh banyaknya wisatawan dari China.

*Number of visitors, international and domestic, has increase compared with 2017 condition, it was 101,23 percent. Foreign tourists increased significantly by 239,38 percent from the previous year. The increase is due to the number of tourists from China.*

**Gambar 11** Jumlah Wisatawan Mancanegara di Kota Tomohon, 2013-2017  
**Picture** *Number of Foreign Tourism in Tomohon Municipality, 2013-2017*



## 8.1 HOTEL

**Tabel 8.1.1**  
**Table** Jumlah Akomodasi Hotel Menurut Kecamatan di Kota Tomohon 2016 dan 2017  
*Number of Hotel Accomodations by Subdistrict in Tomohon Municipality 2016 and 2017*

Kecamatan Subdistrict	Hotel Hotels		Kamar Rooms		Tempat Tidur Beds	
	2016	2017	2016	2017	2016	2017
(1)	(2)	(3)	(4)	(5)	(6)	(7)
1 Tomohon Selatan	10	8	89	54	126	74
2 Tomohon Tengah	3	2	33	10	84	19
3 Tomohon Timur	2	2	61	44	102	66
4 Tomohon Barat	-	-	-	-	-	-
5 Tomohon Utara	14	13	207	78	336	98
<b>Tomohon</b>	<b>29</b>	<b>25</b>	<b>390</b>	<b>186</b>	<b>648</b>	<b>257</b>

Sumber/Source: Dinas Pariwisata Kota Tomohon/ *Tourism Office of Tomohon Municipality*

**Tabel**  
**Table** 8.1.2

**Jumlah Hotel, Kamar, dan Tempat Tidur Menurut Tahun di Kota Tomohon, 2013 - 2017**  
**Number of Hotel Accomodations by Year in Tomohon Municipality, 2013 – 2017**

<b>Tahun Year</b>	<b>Hotel Hotels</b>	<b>Kamar Rooms</b>	<b>Tempat Tidur Beds</b>
<i>(1)</i>	<i>(2)</i>	<i>(3)</i>	<i>(4)</i>
2013	22	259	356
2014	31	414	597
2015	32	414	662
2016	29	390	648
2017	25	189	257

Sumber/Source: Dinas Pariwisata Kota Tomohon/ Tourism Office of Tomohon Municipality

**Tabel 8.1.3 Jumlah Hotel dan Restoran /Rumah Makan di Kota Tomohon 2013–2017**  
**Number of Hotel and Restaurant in Tomohon Municipality 2013–2017**

Tahun Year	Hotel Hotels		Restoran/Rumah Makan Restaurant
	Berbintang Stars Hotels	Nonbintang Non Stars Hotels	
(1)	(2)	(3)	(4)
2013	-	22	58
2014	-	31	102
2015	-	32	131
2016	-	29	125
2017	-	25	135

Sumber/Source: Dinas Pariwisata Kota Tomohon/ Tourism Office of Tomohon Municipality



## 8.2 PARIWISATA/*TOURISM*

**Tabel 8.2.1 Jumlah Wisatawan Mancanegara dan Domestik di Kota Tomohon 2013–2017**  
**Table** *Number of International and Domestic Visitors in Tomohon Municipality 2013–2017*

Tahun Year	Wisatawan Visitors		Jumlah Total
	Mancanegara International	Domestic Domestic	
(1)	(2)	(3)	(4)
2013	13 534	126 597	140 131
2014	14 023	132 102	146 125
2015	14 734	192 322	207 056
2016	26 441	244 593	271 034
2017	89 736	455 679	545 415

Sumber/Source: Sumber/Source: Dinas Pariwisata Kota Tomohon/ *Tourism Office of Tomohon Municipality*

**Tabel 8.2.2 Jumlah Restoran/Rumah Makan Kecamatan di Kota Tomohon, 2013- 2017**  
**Number of Restaurant by Subdistrict in Tomohon Municipality, 2013 - 2017**

	<b>Kecamatan Subdistrict</b>	<b>2013</b>	<b>2014</b>	<b>2015</b>	<b>2016</b>	<b>2017</b>
	<i>(1)</i>	<i>(2)</i>	<i>(3)</i>	<i>(4)</i>	<i>(5)</i>	<i>(6)</i>
1	Tomohon Selatan	4	15	18	17	19
2	Tomohon Tengah	13	42	47	43	56
3	Tomohon Timur	11	16	26	19	17
4	Tomohon Barat	-	-	-	3	3
5	Tomohon Utara	10	29	40	43	40
	<b>Tomohon</b>	<b>38</b>	<b>102</b>	<b>131</b>	<b>125</b>	<b>135</b>

Sumber/Source: Dinas Pariwisata Kota Tomohon/ Tourism Office of Tomohon Municipality

# **bab 09** *chapter*

## **TRANSPORTASI DAN KOMUNIKASI**

*TRANSPORTATION AND COMMUNICATION*

PANJANG JALAN DI KOTA TOMOHON  
PADA TAHUN 2017 MENCAPAI  
**555,25 KILOMETER**





**PENJELASAN TEKNIS**

1. **Kendaraan bermotor** adalah setiap kendaraan yang digerakkan oleh peralatan teknik yang ada pada kendaraan tersebut, biasanya digunakan untuk angkutan orang atau barang di atas jalan raya selain kendaraan yang berjalan di atas rel. Kendaraan bermotor yang dicatat adalah semua jenis kendaraan kecuali kendaraan bermotor kecuali kendaraan bermotor TNI/Polri dan Korps Diplomatik.
2. **Mobil penumpang** adalah setiap kendaraan bermotor yang dilengkapi dengan tempat duduk untuk sebanyak-banyaknya delapan orang, tidak termasuk tempat duduk untuk pengemudi, baik dilengkapi atau tidak dilengkapi bagasi.
3. **Mobil bis** adalah setiap kendaraan bermotor yang dilengkapi dengan tempat duduk untuk lebih dari delapan orang, tidak termasuk tempat duduk untuk pengemudi, baik dilengkapi atau tidak dilengkapi bagasi.
4. **Mobil truk** adalah setiap kendaraan bermotor yang digunakan untuk angkutan barang, selain mobil penumpang, mobil bis dan

**TECHNICAL NOTES**

1. **Motor vehicles** are any kind of vehicles motorized by machine set up in those vehicles, they are usually used for transporting peoples or goods on roads except vehicles moving along a railway line. The data cover all kinds of motor vehicles except those belong to Indonesia Army Force Indonesian State Police and Diplomatic Corps.
2. **Passenger cars** are any motor vehicles with no more than eight seats, excluding seat for driver, it can be with or without hoot.
3. **Buses** are large passenger cars having seats for more than eight passengers, excluding seat for driver, it can be with or without hoot.
4. **Trucks** are any motor vehicles used to transport goods excluding passenger cars, buses, and motorcycles.

kendaraan bermotor roda dua.

5. **Kantor Pos** adalah tempat pemberi pelayanan komunikasi tertulis dan atau surat elektronik, layanan paket, layanan logistik, layanan transaksi keuangan, dan layanan keagenan pos untuk kepentingan umum. Rumah pos berfungsi sama seperti kantor pos dan kantor pos pembantu, bedanya rumah pos biasanya terletak di daerah terpencil.
5. **Post Office** is a service provider facility of written communication and or electronic mail, parcel service, logistics services, financial transaction services, and postal services to the public. Postal house has the same function as the post office and subsidiary of post office, the difference is that postal house is usually located in remote areas.

**ULASAN****DESCRIPTION**

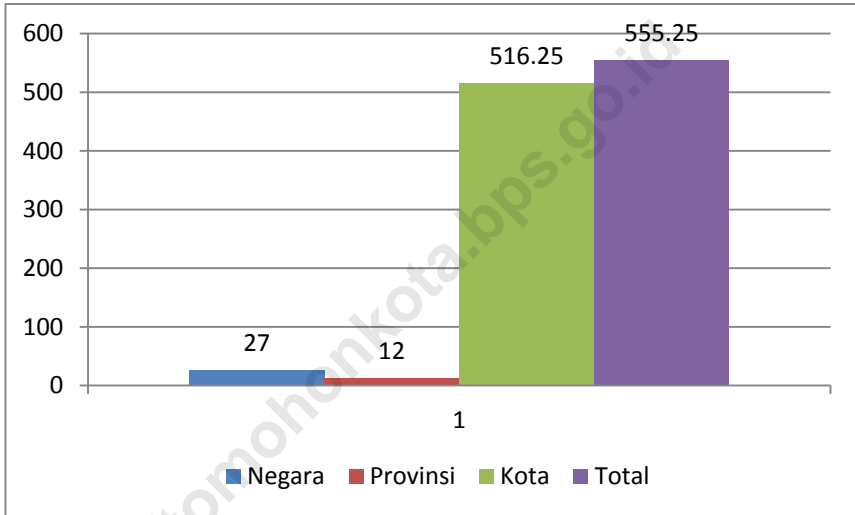
Jalan dalam Kota Tomohon menurut wewenang pembinaan dapat dibedakan menjadi tiga jenis, yaitu Jalan Negara, Jalan Propinsi, dan Jalan Kota. Panjang jalan di seluruh wilayah Kota Tomohon pada tahun 2017 mencapai 555,25 kilometer. Panjang Jalan Negara adalah 27 kilometer, Jalan Propinsi 12 kilometer, dan sisanya 516,25 kilometer adalah Jalan Kota.

Menurut kondisinya, jalan kota di kota Tomohon dibedakan menjadi kondisi baik (59,42%), sedang (10,49%), Rusak (15,89%), dan rusak berat (14,20%).

*The roads in Tomohon Municipality according to the government authority can be divided into three types. There are State Roads, Province Roads and Municipaly Roads. In 2017, the length of the all roads in Tomohon Municipality was 555,25km. The length of State Road was 27 km, Province was 12 km, and the rest 516,25 km was belong to City Road's length.*

*By condition, the road in Tomohon city were divided into good (38,06%), moderate (17,49%), light damage (19,48%), and heavy damage (24,97%).*

**Gambar 12 Panjang Jalan di Kota Tomohon, 2017**  
**Picture Lengthof Roads in Tomohon Municipality, 2017**





**Tabel 9.1 PANJANG JALAN MENURUT PEMERINTAHAN YANG BERWENANG  
MENGELOLANYA DI KOTA TOMOHON (KM) 2013-2017**

*Length of Roads by Level of Government Authority in  
Tomohon Municipality (km) 2013-2017*

Pemerintahan yang Berwenang Mengelola Level of Government Authority		2013	2014	2015	2016	2017
(1)	(2)	(3)	(4)	(5)	(6)	
1	Negara State	27,00	27,00	27,00	27,00	27,00
2	Provinsi Province	12,00	12,00	12,00	12,00	12,00
3	Kabupaten/Kota Regency/Municipality	429,68	447,678	474,21	503,71	516,25
<b>Jumlah/Total</b>		<b>468,68</b>	<b>486,67</b>	<b>513,21</b>	<b>542,71</b>	<b>555,25</b>

Sumber/Source: Dinas Pekerjaan Umum dan Penataan Ruang Kota Tomohon/Public Works and Spatial Planning Office of Tomohon Municipality

TRANSPORTATION AND COMMUNICATION

**Tabel 9.2** PANJANG JALAN MENURUT JENIS PERMUKAAN JALAN DI KOTA TOMOHON (KM) 2013-2017

*Length of Roads by Type of Road Surface in Tomohon Municipality (km) 2013-2017*

Jenis Permukaan Jalan Type of Road Surface	2013	2014	2015	2016	2017
(1)	(2)	(3)	(4)	(5)	(6)
1 Aspal Asphalt	336,31	355,21	364,28	395,16	422,50
2 Kerikil/Telford Gravel/Telford	35,18	38,00	43,46	28,61	32,63
3 Tanah/Setapak Dirt Road/Footpath	58,19	54,47	66,46	79,94	61,13
<b>Jumlah/Total</b>	<b>429,68</b>	<b>447,68</b>	<b>474,20</b>	<b>503,71</b>	<b>516,25</b>

Sumber/Source: Dinas Pekerjaan Umum dan Penataan Ruang Kota Tomohon/Public Works and Spatial Planning Office of Tomohon Municipality

**Tabel 9.3 PANJANG JALAN MENURUT KONDISI JALAN DI KOTA TOMOHON (KM) 2011-2017**  
**Table**

*Length Of Roads By Road Condition In Tomohon Municipality (Km)  
 2011-2017*

Kondisi Jalan Road Condition		2013	2014	2015	2016	2017
(1)	(2)	(3)	(4)	(5)	(6)	
1	Baik <i>Good</i>	429,68	447,68	474,20	503,71	306,76
2	Sedang <i>Moderate</i>	429,68	447,68	474,20	503,71	54,17
3	Rusak <i>Damaged</i>	429,68	447,68	474,20	503,71	82,03
4	Rusak Berat <i>Severely Damaged</i>	429,68	447,68	474,20	503,71	73,29
<b>Jumlah/Total</b>		<b>429,68</b>	<b>447,68</b>	<b>474,21</b>	<b>503,71</b>	<b>516,25</b>

Sumber/Source: Dinas Pekerjaan Umum dan Penataan Ruang Kota Tomohon/*Public Works and Spatial Planning Office of Tomohon Municipality*

**Tabel 9.4 JUMLAH KENDARAAN BERMOTOR MENURUT JENIS KENDARAAN DI  
Kota Tomohon 2017**

***Number of Motor Vehicles by ype of Vehicle in Tomohon  
Municipality 2017***

<b>Jenis Kendaraan/ Type of Vehicle</b>		<b>2017</b>
<b>(1)</b>		<b>(2)</b>
1	Sedan	148
2	ST. Wagon	4 479
3	Jeep	301
4	Bus	18
5	Microbus	841
6	Light Truck	214
7	Truck	332
8	Pick Up	1 882
9	Kendaraan Khusus (Ambulans, Pemadam, modifikasi)	22
10	Sepeda Motor	22 353
<b>Jumlah / Total</b>		<b>30 590</b>

Sumber/Source: Unit Pelaksana Teknis Pendapatan Daerah Provinsi Sulawesi Utara Kota Tomohon

**Tabel 9.5 PRODUKSI POS MENURUT JENISNYA DI KOTA TOMOHON 2016–2017**

*Post Product by It's Type in Tomohon Municipality 2016–2017*

Jenis Pos <i>Type of Post</i>		Satuan <i>Unit</i>	2016	2017
(1)	(5)	(2)	(3)	(3)
1	Surat Pos			
	a Dalam Negeri			
	- Biasa	Lembar	1 349	1 121
	- Tercatat	Lembar	-	-
	- Kilat Biasa	Lembar	-	-
	- Kilat Khusus	Lembar	6 772	3 967
	- Kilat Tercatat	Lembar	-	-
	- Facsimile	Lembar	-	-
	- Pos Express	Lembar	6 720	3 742
	b Luar Negeri		-	-
	- Biasa	Lembar	-	-
	- Tercatat	Lembar	145	122
	- Express Mail Service	Lembar	185	111
2	Paket Pos		-	-
	a Dalam Negeri			
	Biasa	Parcel	211	276
	Kilat Khusus	Parcel	0	3 255
	Express	Parcel	0	1 387
	b Luar Negeri			
	Express Mail Service	Parcel	0	66
3	Wesel Pos			
	a Dikirim	Rupiah	114 532 116	107 512 452
	b Dibayar	Rupiah	11 527 310 815	11 603 410 113
	<b>Jumlah</b>		<b>11 641 842 931</b>	<b>11 710 922 565</b>

Sumber/Source: PT POS Kota Tomohon/Post Office of Tomohon Municipality

TRANSPORTATION AND COMMUNICATION

**Tabel 9.6** Jumlah Penerangan Jalan Utama (PJU) Menurut Pembangun di Kota Tomohon, 2017  
*Lighting of Main Street (PJU) According to Builders in Tomohon Municipality, 2017*

	Pembangun <i>Builder</i>	Jenis Penerangan <i>Kind of Lighting</i>		Jumlah <i>Total</i>
		Konvensional <i>Conventional</i>	solar cell	
(1)	(2)	(3)	(4)	(5)
1	Pemerintah Kota Tomohon	1 092	40 (LED)	1 132
2	Pemerintah Provinsi Sulawesi Utara	36	52 (SOLAR)	88
3	Pengembang	-	18 (SOLAR)	18
<b>Jumlah Total</b>		1 128	110	1 238

Sumber/Source :Dinas Perumahan Rakyat dan Kawasan Pemukiman Daerah Kota Tomohon/ *People's Housing and Settlement Area Office of Tomohon Municipality*

**Tabel 9.7 Jumlah Sarana Komunikasi dan Informasi di Kota Tomohon, 2017**  
**Table**  
*Number of Information dan Communication Facilities in Tomohon Municipality, 2017*

No	Jenis Data	2015	2016	2017
(1)	(2)	(3)	(4)	(5)
I	Telekomunikasi			
	1. layanan Telepon Seluler			
	Jumlah Kelurahan terlayani	44	44	44
	jumlah Kelurahan yang Belum Terlayani	-	-	-
	Jumlah BTS	36	36	39
	Menara Triangel	7	7	7
	Tower Monopole	3	3	6
	Tower Rectangular	25	25	25
	Combat	1	1	1
	Jumlah Provider	7	7	7
	2. Layanan Telepon Kabel			
	Jumlah Jaringan Telepon Tersedia	1	1	1
II	Pos			
	Jumlah Kantor Pos	1	1	1
	Jumlah Kantor Pos Pembantu	-	-	-
	Jumlah Kelurahan Terlayani Pos Keliling	-	-	-
III	Layanan Media Elektronik			
	1 Radio			
	Jumlah Stasiun Radio	3	4	4
	Jumlah Kelurahan terlayani	44	44	44
	2. Televisi			
	Jumlah Stasiun Televisi	1	1	2
	Jumlah Desa Terlayani	-	-	-
	Jumlah Desa Belum terlayani	-	-	-
IV	Media Cetak			
	Surat Kabar Nasional yang Masuk	1		
	Surat kabar Lokal yang masuk	13	11	13

Sumber/source: Dinas Informasi dan Komunikasi Kota Tomohon/ *Information and Communication Office of Tomohon Municipality*

Sengaja dikosongkan



# **bab 10** *chapter*

## **KEUANGAN DAERAH DAN HARGA** *LOCAL FINANCE AND PRICE*

**KENAIKAN REALISASI BELANJA  
TAHUN 2017 SEBESAR**

**4,11%**





**PENJELASAN TEKNIS**

1. **Realisasi Penerimaan dan Pengeluaran Pemerintah Provinsi** adalah realisasi/perhitungan APBD kota pada tiap tahun anggaran.
2. **Pendapatan Asli Daerah (PAD)** adalah pendapatan yang diperoleh daerah yang dipungut berdasarkan peraturan daerah sesuai dengan peraturan perundang-undangan, guna keperluan daerah yang bersangkutan dalam membiayai kegiatannya.
3. **Dana Perimbangan** adalah dana yang bersumber dari pendapatan APBN yang dialokasikan kepada Daerah untuk mendanai kebutuhan daerah dalam rangka pelaksanaan desentralisasi.
4. **Lain-lain Pendapatan yang Sah** adalah pendapatan lainnya dari pemerintah pusat dan atau dari instansi pusat, serta dari daerah lainnya.

**TECHNICAL NOTES**

1. **Actual revenue and expenditure of Provincial Government** is the realization/municipal budget calculations for every fiscal year.
2. **Original Local Government Revenue** is revenue that withheld based on local regulations in accordance with the legislation, for the purposes of financing their activities.
3. **Balanced Budget** is the fund coming from the state budget that allocated to regions to fund their needs in the context of decentralization.
4. **Other Legal Revenue** is other income that coming from the central government and or from the central agencies, as well as from other local government.

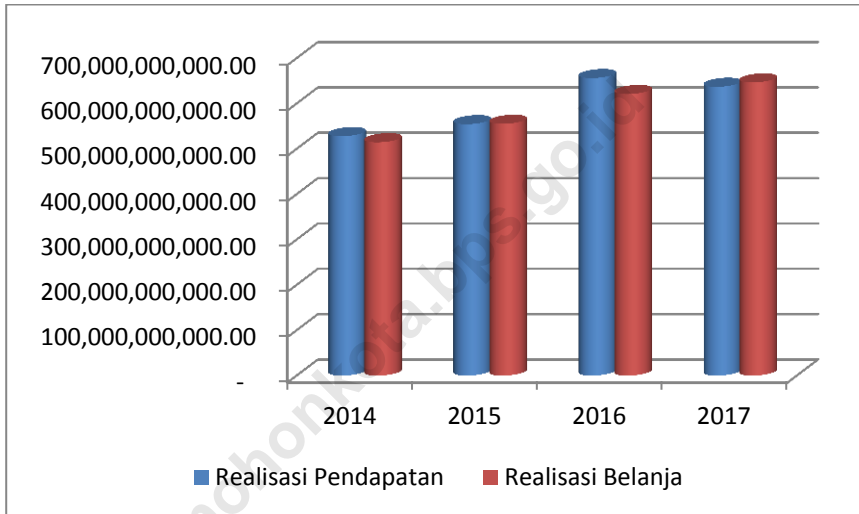
**ULASAN**

**DESCRIPTION**

Secara keseluruhan realisasi pendapatan pemerintah Kota Tomohon 2017 mengalami penurunan sebesar 19.293.125.774,00 rupiah, atau sekitar 2,94 persen dari realisasi pendapatan tahun 2016. Sedangkan kenaikan realisasi belanja tahun 2017 sebesar 4,11 persen dibandingkan tahun lalu.

*Totally, actual revenues of Tomohon Governmental 2017 has decrease 2,94 percent, 19.293.125.774,00 rupiahs from 2015. Eventhough, actual expenditure has also increase 4,11 percent from last year realization.*

**Gambar 13** Realisasi Pendapatan dan Belanja Kota Tomohon, 2017  
*Picture* Revenues and Expenditures Realization of Tomohon Municipality, 2017



**10.1 KEUANGAN DAERAH/LOCAL FINANCE**

**Tabel 10.1.1 Realisasi Pendapatan Pemerintah Kota Tomohon Menurut Jenis Pendapatan 2014–2017**  
**Actual Revenues of Government of Tomohon Municipality by Source of Revenues 2014–2017**

	<b>Jenis Pendapatan</b> <b>Source of Revenues</b>	<b>2014</b>	<b>2015</b>
	<i>(1)</i>	<i>(2)</i>	<i>(3)</i>
<b>1</b>	<b>Pendapatan Asli Daerah (PAD)/</b> <b>Original Local Government Revenue</b>	<b>20 100 568 636,00</b>	<b>24 657 382 659,00</b>
1 1	Pajak Daerah/ <i>Local Taxes</i>	9 756 925 375,00	10 637 396 788,00
1 2	Retribusi Daerah/ <i>Rebtributions</i>	1 880 245 228,00	2 441 051 862,00
1 3	Hasil Perusahaan Milik Daerah dan Pengelolaan Kekayaan Daerah yang Dipisahkan <i>Income of Regional Gov Corporate and Management of Separated Reg Gov Wealth</i>	789 995 731,00	726 587 592,00
1 4	Lain-lain PAD yang Sah/ <i>Other Original Local Gov Revenue</i>	7 673 402 302,00	10 852 346 417,00
<b>2</b>	<b>Dana Perimbangan</b> <b>Balanced Budget</b>	<b>438 339 080 739,00</b>	<b>437 426 205 283,00</b>
2 1	Bagi Hasil Pajak dan Bukan Pajak/ <i>Tax Sharing and Non Tax Sharing</i>	24 521 665 739,00	18 819 864 283,00
2 2	Dana Alokasi Umum <i>General Allocation Funds</i>	376 334 135 000,00	360 894 361 000,00
2 3	Dana Alokasi Khusus <i>Special Allocation Funds</i>	37 483 280 000,00	57 711 980 000,00
<b>3</b>	<b>Lain-lain Pendapatan yang Sah/</b> <b>Other Legal Revenue</b>	<b>69 595 987 078,00</b>	<b>92 432 389 379,00</b>
3 1	Pendapatan Hibah/ <i>Grants</i>	0,00	9 092 355 000,00
3 2	Dana Bagi Hasil Pajak dari Provinsi dan Pemerintah Daerah Lainnya/ <i>Tax sharing from province and other local governments</i>	14 000 872 283,00	17 745 533 553,00
3 3	Dana Penyesuaian dan Otonomi Daerah <i>Otonomous Region and Balancing Funds</i>	54 066 314 795,00	62 057 625 000,00
3 4	Bantuan Keuangan dari Provinsi atau Pemerintah Daerah Lainnya/ <i>Financial assistance from province and other local government governments</i>	0,00	3 490 584 000,00
3 5	Lainnya/ <i>Other Funds</i>	1 528 800 000,00	46 291 826,00
	<b>Jumlah/Total</b>	<b>528 035 636 453,00</b>	<b>554 515 977 321,00</b>

## KEUANGAN DAERAH DAN HARGA

Sumber/Source: Dinas Pendapatan Pengelolaan Keuangan dan Barang Milik Daerah Kota Tomohon/Income Financial Regional Government Asset Management Office of Tomohon Municipality

### Lanjutan Tabel / *Continued Table 10.1.1*

<b>Jenis Pendapatan</b>		<b>2016</b>	<b>2017</b>
<b>Source of Revenues</b>			
<i>(1)</i>	<i>(2)</i>	<i>(3)</i>	
<b>1</b>	<b>Pendapatan Asli Daerah (PAD)/</b> <b>Original Local Government Revenue</b>	26 011 141 966	34 179 041 704
1 1	Pajak Daerah/ <i>Local Taxes</i>	12 435 848 866	16 045 169 432
1 2	Retribusi Daerah/ <i>Rebtributions</i>	3 172 953 226	3 175 549 876
1 3	Hasil Perusahaan Milik Daerah dan Pengelolaan Kekayaan Daerah yang Dipisahkan <i>Income of Regional Gov Corporate and Management of Separated Reg Gov Wealth</i>	416 058 868	548 878 090
1 4	Lain-lain PAD yang Sah/ <i>Other Original Local Gov Revenue</i>	9 986 281 006	14 409 444 306
<b>2</b>	<b>Dana Perimbangan</b> <b>Balanced Budget</b>	606 295 715 030	572 840 067 767
2 1	Bagi Hasil Pajak dan Bukan Pajak/ <i>Tax Sharing and Non Tax Sharing</i>	25 506 133 767	31 053 489 877
2 2	Dana Alokasi Umum <i>General Allocation Funds</i>	401 799 456 000	398 270 294 000
2 3	Dana Alokasi Khusus <i>Special Allocation Funds</i>	178 990 125 263	143 516 283 890
<b>3</b>	<b>Lain-lain Pendapatan yang Sah/</b> <b>Other Legal Revenue</b>	18 039 203 366	29 854 813 117
3 1	Pendapatan Hibah/ <i>Grants</i>		2 000 000 000
3 2	Dana Bagi Hasil Pajak dari Provinsi dan Pemerintah Daerah Lainnya/ <i>Tax sharing from province and other local governments</i>	18 039 203 366	20 354 813 117
3 3	Dana Penyesuaian dan Otonomi Daerah <i>Outonomous Region and Balancing Funds</i>	5 820 988 000	7 500 000 000
3 4	Bantuan Keuangan dari Provinsi atau Pemerintah Daerah Lainnya/ <i>Financial assistance from province and other local government governments</i>		
3 5	Lainnya/ <i>Other Funds</i>		
<b>Jumlah/Total</b>		<b>656 167 048 362</b>	<b>636 873 922 588</b>

## LOCAL FINANCE AND PRICE

Sumber/Source: Dinas Pendapatan Pengelolaan Keuangan dan barang Milik Daerah Kota Tomohon/Income *Financial Regional Government Asset Management Office of Tomohon Municipality*

**Tabel 10.1.2 Realisasi Belanja Pemerintah Kota Tomohon Menurut Jenis Belanja 2014–2017**  
**Actual Expenditures of Government of Tomohon Municipality by Kind of Expenditures 2014–2017**

Jenis Belanja <i>Kind of Expenditures</i>		2014	2015
(1)		(2)	(3)
<b>1</b>	<b>Belanja Tidak Langsung</b> <i>Indirect Expenditure</i>	<b>253 290 696 949,00</b>	<b>286 999 792 139,00</b>
1.1	Belanja Pegawai/ <i>Personnel expenditure</i>	248 462 999 684,00	270 854 796 345,00
1.2	Belanja Bunga/ <i>Retributions</i>	0,00	0,00
1.3	Belanja Subsidi <i>Subsidies Expenditure</i>	0,00	0,00
1.4	Belanja Hibah/ <i>Grant</i>	3 575 000 000,00	14 800 000 000,00
1.5	Belanja Bantuan Sosial <i>Social Expenditure</i>	785 775 000,00	785 000 000,00
1.6	Belanja Bagi Hasil kepada Provinsi/Kabupaten/Kota <i>Sharing Fund Expenditure to Provincial/District/City and Village Government</i>	0,00	0,00
1.7	Belanja Bantuan Keuangan kepada Provinsi/ Kabupaten/ Kota dan Pemerintah Desa <i>Financial Assistance Expenditure to Provincial/ District/City and Village Government</i>	466 922 265,00	558 804 794,00
1.8	Belanja Tidak Terduga <i>Unpredicted Expenditure</i>	0,00	1 191 000,00
<b>2</b>	<b>Belanja Langsung</b> <i>Direct Expenditure</i>	<b>261 279 242 439,00</b>	<b>268 223 570 314,00</b>
2.1	Belanja Pegawai/ <i>Personnel expenditure</i>	28 781 870 000,00	35 336 101 000,00
2.2	Belanja Barang dan Jasa <i>Goods and Services Expenditure</i>	86 299 119 022,00	103 063 077 713,00
2.3	Belanja Modal <i>Capital expenditure</i>	146 198 253 417,00	129 824 391 601,00
<b>Jumlah/Total</b>		<b>514 569 939 388,00</b>	<b>555 223 362 453,00</b>

Sumber/Source: Dinas Pendapatan Pengelolaan Keuangan dan barang Milik Daerah Kota Tomohon/Income *Financial Regional Government Asset Management Office of Tomohon Municipality*



Lanjutan Tabel / *Continued Table 10.1.2*

Jenis Belanja <i>Kind of Expenditures</i>		2016	2017
(1)		(4)	(5)
<b>1</b>	<b>Belanja Tidak Langsung</b> <i>Indirect Expenditure</i>	300 963 769 569	646 510 808 218
1.1	Belanja Pegawai/ <i>Personnel expenditure</i>	296 412 695 227	254 585 951 417
1.2	Belanja Bunga/ <i>Retributions</i>	0,00	0,00
1.3	Belanja Subsidi <i>Subsidies Expenditure</i>	0,00	0,00
1.4	Belanja Hibah/ <i>Grant</i>	3 267 502 098	7 657 769 339
1.5	Belanja Bantuan Sosial <i>Social Expenditure</i>	700 000 000	184 570 000
1.6	Belanja Bagi Hasil kepada Provinsi/Kabupaten/Kota <i>Sharing Fund Expenditure to Provincial/District/City and Village Government</i>	0,00	0,00
1.7	Belanja Bantuan Keuangan kepada Provinsi/ Kabupaten/ Kota dan Pemerintah Desa <i>Financial Assistance Expenditure to Provincial/ District/City and Village Government</i>	558 804 794	1 558 804 794
1.8	Belanja Tidak Terduga <i>Unpredicted Expenditure</i>	24 767 450	34 077 306
<b>2</b>	<b>Belanja Langsung</b> <i>Direct Expenditure</i>	319 995 483 886	382 489 635 362
2.1	Belanja Pegawai/ <i>Personnel expenditure</i>	46 377 602 000	47 559 444 000
2.2	Belanja Barang dan Jasa <i>Goods and Services Expenditure</i>	116 947 096 055	131 445 625 859
2.3	Belanja Modal <i>Capital expenditure</i>	156 670 785 831	203 484 565 503
<b>Jumlah/Total</b>		<b>620 959 253 455</b>	<b>646 510 808 218</b>

Sumber/Source: Dinas Pendapatan Pengelolaan Keuangan dan barang Milik Daerah Kota Tomohon/Income *Financial Regional Government Asset Management Office of Tomohon Municipality*

10.2 HARGA/PRICE

**Tabel 10.2.1 Perkembangan Harga eceran beberapa Jenis Bahan Kebutuhan Pokok di Kota Tomohon 2016**  
**Table Monthly Price of Some Goods in Tomohon Municipality 2016**

Jenis Belanja Kind of Expenditures	Satuan Unit	Januari January	Februari February	Maret March	April April	Mei May	Juni June
(1)	(2)	(2)	(3)	(4)	(4)	(4)	(4)
1 Beras Rice	Kg	9 500	9 500	9 500	10 000	9 500	10 000
2 Daging Sapi Beef	Kg	90 000	90 000	90 000	89 000	88 000	90 000
3 Daging Ayam Chicken	Kg	28 000	28 000	28 000	25 000	23 000	28 000
4 Daging Babi Pork	Kg	50 000	55 000	55 000	55 000	55 000	55 000
5 Telur Ayam Ras Egg	Butir	1 500	1 500	1 500	1 500	2 200	1 500
6 Jagung Pipilan Corn	Kg	4 200	4 200	4 200	4 000	4 200	4 200
7 Susu Bubuk Milk Powder	Dos (400gr)	43 000	43 000	43 000	43 000	43 000	43 000
8 Gula Pasir Sugar	Kg	11 000	12 000	12 000	11 500	12 000	12 000
9 Minyak Goreng Cooking Oil	Liter	14 000	14 000	14 000	14 000	15 000	14 000
10 Garam Yodium Iodized Salt	Kg	4 000	4 000	4 000	4 000	4 000	4 000
11 Minyak Tanah Kerosene	Liter	15 000	15 000	15 000	15 000	15 000	15 000

Sumber/Source: Dinas Perindustrian dan Perdagangan Kota Tomohon/Industry and Trade Office of Tomohon Municipality

Lanjutan Tabel/*Continued Tabel* 10.2.1

Jenis Belanja <i>Kind of Expenditures</i>	Satuan <i>Unit</i>	Juli <i>July</i>	Agustus <i>August</i>	September <i>September</i>	Oktober <i>October</i>	November <i>November</i>	Desember <i>December</i>
(1)	(2)	(4)	(4)	(4)	(4)	(4)	(5)
1 Beras <i>Rice</i>	Kg	8 500	8 500	9 700	9 400	11 000	10 000
2 Daging Sapi <i>Beef</i>	Kg	90 000	90 000	90 000	90 000	90 000	90 000
3 Daging Ayam <i>Chicken</i>	Kg	30 000	28 000	29 000	25 000	27 000	28 000
4 Daging Babi <i>Pork</i>	Kg	55 000	55 000	56 000	55 000	60 000	60 000
5 Telur Ayam Ras <i>Egg</i>	Butir	1 500	1 500	1 500	1 500	1 500	1 700
6 Jagung Pipilan <i>Corn</i>	Kg	4 000	3 800	3 800	3 800	3 800	3 800
7 Susu Bubuk <i>Milk Powder</i>	Dos (400gr)	43 000	43 000	43 000	43 000	47 000	43 000
8 Gula Pasir <i>Sugar</i>	Kg	13 000	13 000	13 000	13 000	13 000	13 000
9 Minyak Goreng <i>Cooking Oil</i>	Liter	14 000	14 000	14 000	14 000	14 000	14 000
10 Garam Yodium <i>Iodized Salt</i>	Sachet	4 000	4 000	4 000	4 000	4 000	4 000
11 Minyak Tanah <i>Kerosene</i>	Liter	15 000	15 000	15 000	15 000	15 000	15 000

Sumber/*Source*: Dinas Perindustrian dan Perdagangan Kota Tomohon/*Industry and Trade Office of Tomohon Municipality*

**10.3 INVESTASI/INVESTMENT**

**Tabel 10.3.1 Jumlah Investasi di Kota Tomohon Tahun 2013 - 2017**  
**Table**  
**Number of Investment in Tomohon Municipality 2013-2017**

Tahun Year	Nilai Investasi Value of Investment
(1)	(2)
2013	143 870 000 000
2014	65 053 647 570
2015	52 842 440 000
2016	95 681 760 000
2017	5 672 598 615 000

Sumber/Source: Dinas Penanaman Modal dan Pelayanan Terpadu Satu Pintu Kota Tomohon/ *Capital Investment and one stop integrated service Office of Tomohon Municipality*

# PENGELUARAN PENDUDUK DAN KONSUMSI MAKANAN

POPULATION EXPENDITURE AND  
FOOD CONSUMPTION

# **bab 11** *chapter*

rata-rata pengeluaran  
per kapita per bulan  
penduduk kota Tomohon  
2017




KONSUMSI MAKANAN

**48%**



KONSUMSI NON MAKANAN

**52%**





**PENJELASAN TEKNIS**

1. **Pengeluaran rata-rata per kapita** adalah biaya yang dikeluarkan untuk konsumsi semua anggota rumah tangga selama sebulan baik yang berasal dari pembelian, pemberian maupun produksi sendiri dibagi dengan banyaknya anggota rumah tangga dalam rumah tangga tersebut.

**TECHNICAL NOTES**

1. **Per capita Average Expenditure** is the cost spent for all household members consumption during the month, whether from purchasing, giving or own production, divided by the number of household members in the household.

<https://tomohonkota.bps.go.id/>

## POPULATION EXPENDITURE AND FOOD CONSUMPTION

### ULASAN

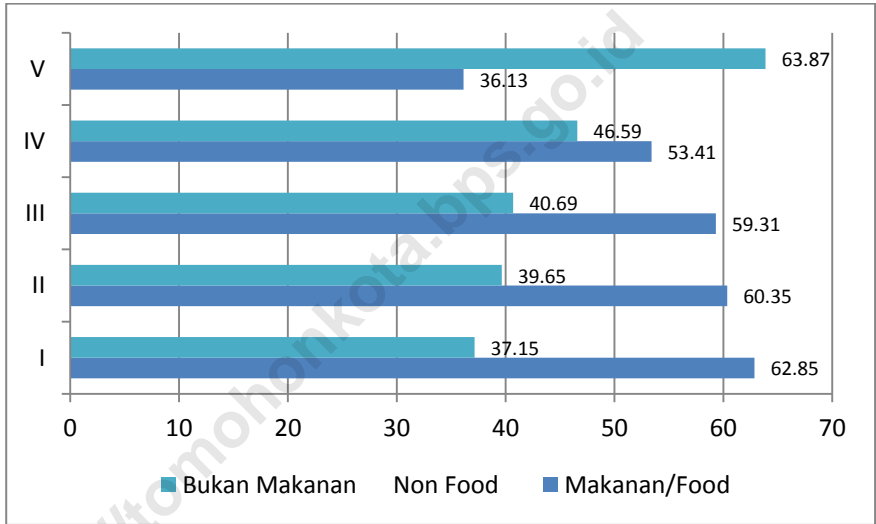
Pada tahun 2017, pengeluaran rata-rata per kapita sebulan penduduk Kota Tomohon tercatat sebesar Rp 1.263.066,00. Dari pengeluaran tersebut sebesar 48.00 persen atau Rp 606.318,20 digunakan untuk konsumsi makanan dan 52.00 persen atau Rp 656.747.20 digunakan untuk konsumsi bukan makanan.

### DESCRIPTION

*On 2017, the average expenditure per capita per month of Tomohon population was recorded at 1.263.066,00 rupiahs. There was 48 percent or 54,41 rupiahs is for food consumption and 52 percent or 656.747.20 was for non food consumption.*



**Gambar 14** Persentase Pengeluaran Perkapita Menurut Kuantil Kota Tomohon, 2017  
*Picture* **14** *Percentage of Perkapita Expenditures According to the Kuantil of Tomohon Municipality, 2017*



**Tabel 11.1.1** **Persentase Pengeluaran Perkapita Menurut Kelompok Barang dan Kuintil Pengeluaran di Kota Tomohon 2017**  
**Percentage Average Expenditure Per Capita by Commodity Group and Quintil of Expenditure in Tomohon Municipality 2017**

Kuintil Quintil	Kelompok Barang/Commodity Group		
	Makanan/Food	Bukan Makanan Non Food	Jumlah Total
(1)	(2)	(3)	(4)
I	62,85	37,15	100
II	60,35	39,65	100
III	59,31	40,69	100
IV	53,41	46,59	100
V	36,13	63,87	100

Sumber/Source: Survei Sosial Ekonomi Nasional Maret/National Socioeconomic Survey March 2017

PENGELUARAN PENDUDUK DAN KONSUMSI MAKANAN

**Tabel 11.1.2 Pengeluaran Rata-Rata Perkapita Sebulan Menurut Kelompok Makanan dan Kuintil Pengeluaran Di Kota Tomohon (Rupiah) 2017**  
*Average Expenditure Per Capita Per Month by Food Group and Quintil of Expenditure in Tomohon Municipality (rupiahs) 2017*

Kelompok Makanan <i>Food Group</i>	Kuintil/Quintil				
	I	II	III	IV	V
(1)	(2)	(3)	(4)	(5)	(6)
Padi-padian/ <i>Cereals</i>	43 769	60 052	67 619	85 590	90 116
Umbi-umbian/ <i>Tubers</i>	3 911	5 164	8 963	8 677	9 996
Ikan/ <i>Fish</i>	28 391	35 535	52 808	74 728	85 291
Daging/ <i>Meat</i>	5 482	11 084	28 916	28 833	47 308
Telur dan susu/ <i>Eggs and milk</i>	14 720	18 384	23 061	33 609	46 157
Sayur-sayuran/ <i>Vegetables</i>	26 383	40 387	53 748	67 554	79 312
Kacang-kacangan/ <i>Legumes</i>	3 660	7 161	7 794	10 909	14 088
Buah-buahan/ <i>Fruits</i>	10 673	16 365	27 903	40 443	56 081
Minyak dan lemak/ <i>Oil and fats</i>	7 037	10 089	13 662	16 016	16 785
Bahan minuman/ <i>Beverage stuffs</i>	8 529	14 178	17 621	20 130	25 475
Bumbu-bumbuan/ <i>Spices</i>	4 438	5 845	8 397	9 663	12 421
Konsumsi lainnya/ <i>Miscellaneous food items</i>	5 605	5 607	9 840	9 844	14 635
Makanan dan minuman jadi <i>Prepared food and beverages</i>	71 087	126 618	193 707	271 273	392 465
Tembakau dan sirih/ <i>Tobacco and betel</i>	25 712	51 133	76 921	80 541	125 689
<b>Jumlah/Total</b>	<b>259.397</b>	<b>407 605</b>	<b>590 959</b>	<b>757 811</b>	<b>1 015 819</b>

Sumber/Source: Survei Sosial Ekonomi Nasional Maret/National Socioeconomic Survey March 2017

**Tabel 11.1.3 Pengeluaran Rata-Rata Perkapita Sebulan Menurut Kelompok Non Makanan dan Kuintil Pengeluaran di Kota Tomohon (Rupiah) 2017**  
***Average Expenditure Per Capita Per Month by Food Group and Quintil of Expenditure in Tomohon Municipality (rupiahs) 2017***

Kelompok Non Makanan Non Food Group	Kuintil/Quintil				
	I	II	III	IV	V
(1)	(2)	(3)	(4)	(5)	(6)
Perumahan bahan bakar penerangan air <i>Housing and household facility</i>	72.914	126.541	195.246	300.994	652.325
Aneka barang dan jasa/ <i>Goods and services</i>	42.495	77.860	110.194	175.505	474.747
Pakaian alas kaki dan tutup kepala <i>Clothing footwear and headgear</i>	12.617	25.681	40.628	60.537	122.584
Barang yang tahan lama/ <i>Durable goods</i>	12.142	19.296	30.290	64.402	386.538
Pajak pemakaian dan premi asuransi <i>Taxes and insurances</i>	11.507	15.175	20.123	35.127	66.564
Keperluan pesta dan upacara <i>Parties and ceremonies</i>	1.646	3.291	8.946	24.500	93.325
<b>Jumlah/Total</b>	153.322	267.843	405.426	661.066	1.796.082

Sumber/Source: Survei Sosial Ekonomi Nasional Maret/National Socioeconomic Survey March 2017

# PENDAPATAN REGIONAL

*REGIONAL INCOME*

# **bab 12**

*chapter*



**Kategori pertambangan dan penggalan  
merupakan penyumbang terbesar  
PDRB Kota Tomohon tahun 2017 yaitu dengan  
pertumbuhan mencapai**

# **3,99%**



**PENJELASAN TEKNIS**

2. Penghitungan statistik neraca nasional mengikuti buku petunjuk yang diterbitkan oleh Perserikatan Bangsa Bangsa (PBB) dikenal sebagai Sistem Neraca Nasional (SNN). SNN adalah rekomendasi internasional tentang bagaimana menyusun ukuran aktivitas ekonomi yang sesuai dengan standar neraca baku yang didasarkan pada prinsip-prinsip ekonomi. Rekomendasi yang dimaksud dinyatakan dalam sekumpulan konsep, definisi, klasifikasi, dan aturan neraca yang disepakati secara internasional dalam mengukur indikator tertentu seperti Produk Domestik Bruto (PDB). Salah satu bentuk adaptasi pencatatan statistik nasional adalah melakukan perubahan tahun dasar PDB Indonesia dari tahun 2000 ke 2010. Perubahan tahun dasar PDB dilakukan seiring dengan mengadopsi rekomendasi PBB yang tertuang dalam Sistem Neraca Nasional 2008 (SNA 2008).
2. Produk Domestik Bruto pada tingkat nasional serta Produk Domestik Regional Bruto (PDRB) pada tingkat regional (provinsi) menggambarkan kemampuan suatu wilayah untuk menciptakan

**TECHNICAL NOTES**

1. *The method used to estimate national accounts statistics is based on the standard guidelines formed by United Nation known as System of National Accounts (SNA). SNA is the internationally agreed standard set of recommendations on how to compile measures of economic activity in accordance with strict accounting conventions based on economic principles. The recommendations are expressed in term of a set of concepts, definitions, classifications and accounting rules that comprise the internationally agreed standard for measuring indicators such as Gross Domestic Product (GDP). One of the improvement in the national statistical system is to rebase GDP form base year 2000 to 2010 in order to capture current economic condition. It is in line with the United Nations (UN) recommendation on 2008 SNA.*
2. *The basic measure of the value added arising from economic activity is known as Gross Domestic Product at the national level and Gross Regional Domestic Product (GRDP) at the regional level*

nilai tambah pada suatu waktu tertentu. Untuk menyusun PDB maupun PDRB digunakan 2 pendekatan, yaitu lapangan usaha dan pengeluaran. Keduanya menyajikan komposisi data nilai tambah dirinci menurut sumber kegiatan ekonomi (lapangan usaha) dan menurut komponen penggunaannya. PDB maupun PDRB dari sisi lapangan usaha merupakan penjumlahan seluruh komponen nilai tambah bruto yang mampu diciptakan oleh sektor-sektor ekonomi atas berbagai aktivitas produksinya. Sedangkan dari sisi pengeluaran menjelaskan tentang penggunaan dari nilai tambah tersebut.

3. PDB menurut lapangan usaha mengalami perubahan klasifikasi dari 9 lapangan usaha menjadi 17 lapangan usaha. PDB menurut lapangan usaha dirinci menurut total nilai tambah dari seluruh sektor ekonomi yang mencakup lapangan usaha Pertanian, Kehutanan, dan Perikanan; Pertambangan dan Penggalian; Industri Pengolahan; Pengadaan Listrik dan Gas; Pengadaan Air, Pengelolaan Sampah, Limbah dan Daur Ulang; Konstruksi; Perdagangan Besar dan Eceran,

*(provinces/regencies/municipalities). To compile these statistics, two approaches have been used, i.e. "production approach" and "expenditure approach". The first approach is to measure value added produced by various kinds of economic activities, while the second approach is to measure final uses of the country's output. In other words, GDP/GRDP is the sum of total value added produced by all economic industries (activities) and the way of using it.*

3. *GDP by industry classification changes from 9 sectors to 17 industries. GDP by industry is classified by types of economic activities such as Agriculture, Forestry and Fishing; Mining and Quarrying; Manufacturing; Electricity and Gas; Water supply, Sewerage, Waste Management and Remediation Activities; Construction; Wholesale and Retail Trade; Repair of Motor Vehicles and Motorcycles; Transportation and Storage; Accommodation and Food Service Activities; Information and*



Reparasi Mobil dan Sepeda Motor; Transportasi dan Pergudangan; Penyediaan Akomodasi dan Makan Minum; Informasi dan Komunikasi; Jasa Keuangan dan Asuransi; Real Estat; Jasa Perusahaan; Administrasi Pemerintahan, Pertahanan dan Jaminan Sosial Wajib; Jasa Pendidikan; Jasa Kesehatan dan Kegiatan Sosial; dan Jasa lainnya.

*Communication; Financial and Insurance Activities; Real Estate Activities; Business Activities; Public Administration; Defence and Compulsory Social Security; Education; Human Health and Social Work Activities; and Other Services Activities.*

4. PDB menurut pengeluaran mengalami perubahan klasifikasi dimana pengeluaran konsumsi Lembaga Non Profit yang Melayani Rumah Tangga (LNPR) yang sebelumnya termasuk bagian dari pengeluaran konsumsi rumah tangga menjadi komponen terpisah. Sehingga klasifikasi PDB menurut pengeluaran dirinci menjadi 7 komponen yaitu komponen pengeluaran konsumsi rumah tangga, pengeluaran konsumsi LNPR, pengeluaran konsumsi pemerintah, pembentukan modal tetap bruto, perubahan inventori, ekspor barang dan jasa, dan impor barang dan jasa.

4. *GDP by expenditure classification changes where consumption expenditure Non-profit Institutions Serving Households (NPISH) previously included as part of household consumption expenditure is taken out into separate component. So that, GDP by type of expenditures is classified into: household consumption expenditure, NPISH consumption expenditure, government consumption expenditure, gross fixed capital formation, changes in inventories, exports of goods and services, and imports of goods and services.*

5. Pengeluaran konsumsi rumah tangga mencakup berbagai pengeluaran konsumsi akhir rumah tangga atas barang dan jasa untuk memenuhi kebutuhan individu

5. *Household consumption expenditures consist of expenditures incurred by households, which are used for both individual or collective needs.*

## REGIONAL INCOME

ataupun kelompok secara langsung. Pengeluaran rumah tangga di sini mencakup makanan dan minuman selain restoran; pakaian, alas kaki dan jasa perawatannya; perumahan dan perlengkapan rumah tangga; kesehatan dan pendidikan; transportasi dan komunikasi; restoran dan hotel serta lainnya.

6. Pengeluaran Konsumsi Pemerintah terdiri dari Pengeluaran Konsumsi Individu dan Pengeluaran Konsumsi Kolektif. Barang dan jasa individu merupakan barang dan jasa privat, dimana ciri-ciri barang privat adalah a) Scarcity, yaitu ada kelangkaan/keterbatasan dalam jumlah; b) Excludable consumption, yaitu konsumsi suatu barang dapat dibatasi hanya pada mereka yang memenuhi persyaratan tertentu (biasanya harga); c) Rivalrous competition, yaitu konsumsi oleh satu konsumen akan mengurangi atau menghilangkan kesempatan pihak lain untuk melakukan hal serupa. Contoh barang dan jasa yang dihasilkan pemerintah dan tergolong sebagai barang dan jasa individu adalah jasa pelayanan kesehatan pemerintah di rumah sakit/puskesmas dan jasa pendidikan di sekolah/universitas negeri. Sedangkan barang dan jasa

*Household consumptions are classified into food and beverages other than restaurants; clothing, footwear, and related maintenance services; housing and household equipment; health and education; transport and communication; restaurants and hotels; and others.*

6. *Government consumption expenditure consists of Individual Consumption Expenditure and Collective Consumption Expenditure. Individual goods and services are private goods and services, which the characteristics of private goods is a) Scarcity, that there is a scarcity/limited in number; b) Excludable consumption, the consumption of goods can be limited only to those who meet certain requirements (usually the price); c) Rivalrous competition, ie consumption by the consumer will reduce or eliminate the chance of another party to do so. Examples of goods and services produced by government and classified as goods and services of individuals is the government health services in hospitals/health centers and education services in schools/universities. Collective goods and services equivalent to*

kolektif ekuivalen dengan barang publik yang memiliki ciri a) Non rivalry, yaitu penggunaan satu konsumen terhadap suatu barang tidak mengurangi kesempatan konsumen lain untuk juga mengkonsumsi barang tersebut; b) Non excludable, yaitu apabila suatu barang publik tersedia, maka tidak ada yang dapat menghalangi siapapun untuk memperoleh manfaat dari barang tersebut atau dengan kata lain setiap orang memiliki akses ke barang tersebut. Contoh barang dan jasa yang dihasilkan pemerintah dan tergolong sebagai barang dan jasa kolektif adalah jasa pertahanan yang dilakukan TNI dan keamanan yang dilakukan kepolisian.

*public goods characterized by a) Non-rivalry, namely the use of a consumer for an item does not reduce the chance of another consumer to also consume goods; b) Non-excludable, i.e. when a public good available, then nothing can hinder anyone to benefit from the goods or in other words everyone has access to the goods. Examples of goods and services produced by government and classified as collective goods and services is carried military defense services and the police's security.*

7. Pembentukan Modal Tetap Bruto (PMTB) mencakup pengadaan, pembuatan, dan pembelian barang modal. Barang modal dimaksud adalah barang-barang yang digunakan untuk proses produksi, tahan lama atau yang mempunyai umur pemakaian lebih dari satu tahun seperti bangunan, mesin-mesin dan alat angkutan. Termasuk pula di sini perbaikan besar (berat) yang sifatnya memperpanjang umur atau mengubah bentuk atau kapasitas barang modal tersebut.

7. *Gross Fixed Capital Formation (GFCF) includes procurement, manufacture, and the purchase of capital goods. Capital goods are goods which are used for the production process, durable or have a service life of more than one year such as buildings, machinery, and transportation equipment. Including here: huge improvement that are to extend the life or changing the shape or the capacity of the capital goods. Capital expenditures for military purposes*

## REGIONAL INCOME

Pengeluaran barang modal untuk keperluan militer juga dicakup sebagai PMTB. Klasifikasi komponen PMTB dibagi menjadi 6 sub komponen yaitu Konstruksi; Mesin dan Peralatan; Kendaraan; Peralatan Lainnya; Cultivated Biological Resources (CBR) dan Produk Kekayaan Intelektual.

8. Ekspor barang dan jasa merupakan transaksi perdagangan barang dan jasa dari penduduk (residen) ke bukan penduduk (nonresiden). Impor barang dan jasa adalah transaksi perdagangan dari bukan penduduk ke penduduk. Ekspor atau impor barang terjadi pada saat terjadi perubahan hak kepemilikan barang antara penduduk dengan bukan penduduk (dengan atau tanpa perpindahan fisik barang tersebut). Pada PDB dengan tahun dasar 2010, ekspor dan impor barang dirinci menjadi nonmigas dan migas.
9. Produk Domestik Bruto maupun agregat turunannya disajikan dalam 2 (dua) versi penilaian, yaitu atas dasar “harga berlaku” dan atas dasar “harga konstan”. Disebut sebagai harga berlaku karena seluruh agregat dinilai dengan menggunakan harga pada tahun

*are also covered as GFCF. GFCF component are classified into six sub-components: Construction; Machinery and Equipment; vehicle; Other equipment; Cultivated Biological Resources (CBR) and Intellectual Property Product.*

8. *Exports of goods and services consist of transactions of goods and services from residents to non-residents. Imports of goods and services consist of transaction of goods and services from non-residents to residents. Exports and imports of goods occur when there are changes in ownership of goods between residents and non-residents (with or without physical movements of goods across frontiers). On the GDP at 2010 basic year, exports and imports of goods specified into non oil and gas and oil and gas.*
9. *GDP and its aggregations are presented in two forms: at current market prices and at constant base year market prices. In presenting current market prices, all aggregates are valued at current market prices, while base year constant market prices are shown*

berjalan, sedangkan harga konstan penilaiannya didasarkan kepada harga satu tahun dasar tertentu, dalam publikasi ini digunakan harga tahun 2010.

*by valuing all aggregates at fixed base year prices. Year of 2010 is used as the base year in this publication.*

10. Laju pertumbuhan Produk Domestik Bruto diperoleh dari perhitungan PDB atas dasar harga konstan. Diperoleh dengan cara mengurangi nilai PDB pada tahun ke-n terhadap nilai pada tahun ke n-1 (tahun sebelumnya), dibagi dengan nilai pada tahun ke n-1, dikalikan dengan 100 persen. Laju pertumbuhan menunjukkan perkembangan agregat pendapatan dari satu waktu tertentu terhadap waktu sebelumnya.

10. *Growth rate of Gross Domestic Product is derived from GDP at constant market prices. It is obtained by subtracting the value of GDP year n with the value of GDP year n-1, divided by the value of GDP year n-1 then multiplied by 100 percent. The growth rate of GDP explains the income growth during the given period.*

## REGIONAL INCOME

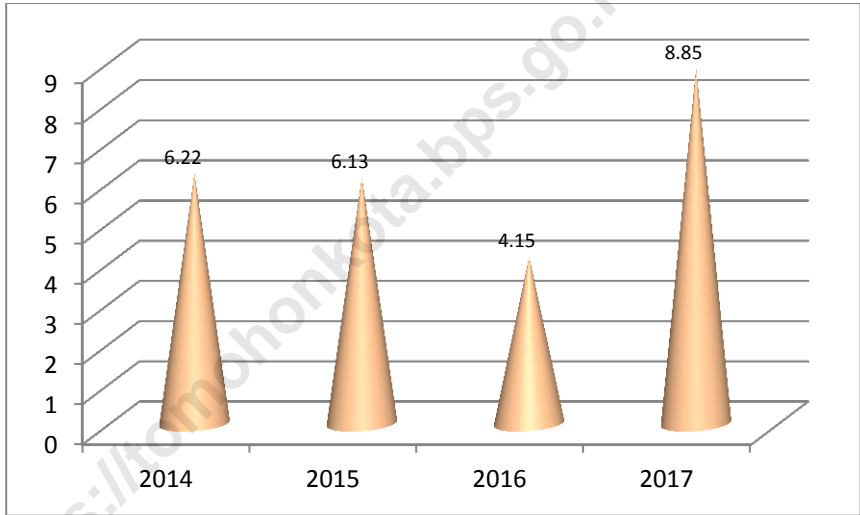
### ULASAN

Pada tahun 2017, Kategori pertambangan dan penggalan merupakan penyumbang terbesar angka PDRB Kota Tomohon, yaitu dengan pertumbuhan mencapai 3,99 persen. Pertumbuhan ekonomi mengalami percepatan. Laju pertumbuhan ekonomi tahun 2017 sebesar 8,85 persen lebih cepat dibanding laju pertumbuhan ekonomi tahun 2016 yang sebesar 4,15 persen. Percepatan ini dikarenakan produksi panas bumi naik cukup tinggi, laju pertumbuhan ekonomi kategori pertambangan dan penggalan mengalami laju pertumbuhan sebesar 60,43 persen.

### DESCRIPTION

*In 2017, mining and excavation Category is the largest contributor of GDP of Tomohon Manucipality reaching 3,99 percent. Economic growth is accelerate. The pace of economic growth in 2017 is 8,85 percent faster than the economic growth rate of 2016 of 4,15 percent. This acceleration is due to geothermal production increase far enough, the economic growth rate of mining and quarrying categories run into a positive growth rate of 60,43 percent.*

**Gambar 15** Laju Pertumbuhan Ekonomi di Kota Tomohon, 2014 -2017  
**Picture** Economic Growth Rate in Tomohon Municipality, 2014 -2017



**Tabel 12.1.1 Produk Domestik Regional Bruto Atas Dasar Harga Berlaku Menurut Lapangan Usaha di Kota Tomohon (juta rupiah) 2013–2017**  
**Gross Regional Domestic Product at Current Market Prices by Industry in Tomohon Municipality (million rupiahs) 2013–2017**

	Kategori Category	2014	2015	2016 <sup>x</sup>	2017 <sup>xx</sup>
	(1)	(2)	(3)	(4)	(5)
A	Pertanian Kehutanan dan Perikanan	379 943,74	425 441,52	473 394,16	508 887,32
B	Pertambangan dan Penggalian	236 713,20	268 539,93	201 479,08	317 593,90
C	Industri Pengolahan	185 145,84	203 227,47	216 458,25	230 088,62
D	Pengadaan Listrik dan Gas	5 385,56	6 416,83	6 881,89	8 288,21
E	Pengadaan Air Pengelolaan Sampah Limbah dan Daur Ulang	14 174,97	15 824,77	17 039,28	17 039,28
F	Konstruksi	594 326,74	643 026,41	711 998,57	777 052,83
G	Perdagangan Besar dan Eceran; Reparasi Mobil dan Sepeda Motor	291 896,44	324 585,44	354 293,82	388 536,22
H	Transportasi dan Pergudangan	145 912,43	175 091,89	203 917,73	218 892,62
I	Penyediaan Akomodasi dan Makan Minum	54 979,30	63 984,09	72 728,25	78 811,95
J	Informasi dan Komunikasi	92 172,58	100 672,88	109 672,88	122 949,70
K	Jasa Keuangan dan Asuransi	54 138,73	57 795,35	71 575,41	79 287,57
L	Real Estate	115 909,08	129 809,83	141 608,91	152 422,41
M N	Jasa Perusahaan	1 240,38	1 412,83	1 605,58	1 850,19
O	Administrasi Pemerintahan Pertahanan dan Jaminan Sosial Wajib	199 714,16	223 614,64	253 889,16	269 829,29
P	Jasa Pendidikan	74 149,44	81 409,42	90 296,81	96 093,59
Q	Jasa Kesehatan dan Kegiatan Sosial	192 917,28	206 973,38	226 549,75	249 516,02
R S T U	Jasa Lainnya	57 813,84	62 736,47	68 721,59	76 386,82
<b>Produk Domestik Regional Bruto Gross Regional Domestic Bruto</b>		<b>2 696 533,71</b>	<b>2 990 563,14</b>	<b>3 222 111,12</b>	<b>3 593 526,54</b>



**Tabel 12.1.2 Produk Domestik Regional Bruto Atas Dasar Harga Konstan 2010 Menurut Lapangan Usaha di Kota Tomohon (juta rupiah) 2015–2017**  
**Gross Regional Domestic Product at 2010 Constant Market Prices by Industry in Tomohon Municipality (million rupiahs) 2015–2017**

	<b>Kategori</b> <b>Category</b>	<b>2014</b>	<b>2015</b>	<b>2016<sup>x</sup></b>	<b>2017<sup>xx</sup></b>
	(1)	(2)	(3)	(4)	(5)
A	Pertanian Kehutanan dan Perikanan	330 768,23	342 755,93	361 758,19	379 214,33
B	Pertambangan dan Penggalian	215 147,29	241 231,89	169 373,57	271 718,65
C	Industri Pengolahan	159 394,02	166 228,54	173 445,89	182 058,74
D	Pengadaan Listrik dan Gas	6 816,09	7 271,63	7 860,90	8 309,61
E	Pengadaan Air Pengelolaan Sampah Limbah dan Daur Ulang	13 071,52	13 786,72	14 502,50	14 538,08
F	Konstruksi	517 908,97	548 118,72	603 455,14	635 524,80
G	Perdagangan Besar dan Eceran; Reparasi Mobil dan Sepeda Motor	257 724,07	273 843,80	296 207,30	307 529,85
H	Transportasi dan Pergudangan	110 925,54	118 284,07	126 929,71	133 048,90
I	Penyediaan Akomodasi dan Makan Minum	46 412,19	50 033,96	54 153,18	56 775,24
J	Informasi dan Komunikasi	89 193,02	94 393,25	102 506,73	110 253,06
K	Jasa Keuangan dan Asuransi	46 388,10	47 619,96	57 535,32	61 802,54
L	Real Estate	101 492,98	108 462,02	115 963,05	122 899,29
M N	Jasa Perusahaan	995,56	1 074,68	1 160,54	1 253,50
O	Administrasi Pemerintahan Pertahanan dan Jaminan Sosial Wajib	141 780,87	153 338,72	164 746,76	170 136,87
P	Jasa Pendidikan	59 427,60	62 023,56	65 105,63	68 347,89
Q	Jasa Kesehatan dan Kegiatan Sosial	173 029,50	181 793,05	194 810,68	208 698,08
R S T U	Jasa Lainnya	51 597,15	54 077,54	57 184,91	61 634,48
<b>Produk Domestik Regional Bruto</b> <b>Gross Regional Domestic Bruto</b>		<b>2 322 072,70</b>	<b>2 464 338,04</b>	<b>2 566 700,00</b>	<b>2 793 743,92</b>

**Tabel 12.1.3 Distribusi Persentase Produk Domestik Regional Bruto Atas Dasar Harga Berlaku Menurut Lapangan Usaha di Kota Tomohon (persen) 2015–2017**  
**Percentage Distribution of Gross Regional Domestic Product at Current Market Prices by Industry in Tomohon Municipality (percent) 2015–2017**

Kategori Category		2015	2016	2017 <sup>x</sup>	2017 <sup>xx</sup>
(1)		(2)	(3)	(4)	(5)
A	Pertanian Kehutanan dan Perikanan	14,09	14,23	14,69	14,16
B	Pertambangan dan Penggalian	8,78	8,98	6,25	8,84
C	Industri Pengolahan	6,87	6,80	6,72	6,40
D	Pengadaan Listrik dan Gas	0,20	0,21	0,21	0,23
E	Pengadaan Air Pengelolaan Sampah Limbah dan Daur Ulang	0,53	0,53	0,53	0,47
F	Konstruksi	22,04	21,50	22,10	21,62
G	Perdagangan Besar dan Eceran; Reparasi Mobil dan Sepeda Motor	10,82	10,85	11,00	10,81
H	Transportasi dan Pergudangan	5,41	5,85	6,33	6,09
I	Penyediaan Akomodasi dan Makan Minum	2,04	2,14	2,26	2,19
J	Informasi dan Komunikasi	3,42	3,37	3,40	3,42
K	Jasa Keuangan dan Asuransi	2,01	1,93	2,22	2,21
L	Real Estate	4,30	4,34	4,39	4,24
M N	Jasa Perusahaan	0,05	0,05	0,05	0,05
O	Administrasi Pemerintahan Pertahanan dan Jaminan Sosial Wajib	7,41	7,48	7,88	7,51
P	Jasa Pendidikan	2,75	2,72	2,80	2,67
Q	Jasa Kesehatan dan Kegiatan Sosial	7,15	6,92	7,03	6,94
R S T U	Jasa Lainnya	2,14	2,10	2,13	2,13
<b>Produk Domestik Regional Bruto Gross Regional Domestic Bruto</b>		<b>100,00</b>	<b>100,00</b>	<b>100,00</b>	<b>100,00</b>

**Tabel 12.1.4 Laju Pertumbuhan Produk Domestik Regional Bruto Atas Dasar Harga Konstan 2010 Menurut Lapangan Usaha di Kota Tomohon 2015–2017**  
***Growth Rate of Gross Regional Domestic Product at 2010 Constant Market Prices by Industry in Tomohon Municipality 2015–2017***

	Kategori Category	2014	2015	2016 <sup>x</sup>	2017 <sup>xx</sup>
	(1)	(2)	(3)	(4)	(5)
A	Pertanian Kehutanan dan Perikanan	4,13	3,62	5,54	4.83
B	Pertambangan dan Penggalian	7,64	12,12	(29,79)	60.43
C	Industri Pengolahan	5,83	4,29	4,34	4.97
D	Pengadaan Listrik dan Gas	9,61	6,68	8,10	5.71
E	Pengadaan Air Pengelolaan Sampah Limbah dan Daur Ulang	7,11	5,47	5,19	0.25
F	Konstruksi	4,36	5,83	10,10	5.31
G	Perdagangan Besar dan Eceran; Reparasi Mobil dan Sepeda Motor	8,05	6,25	8,17	3.82
H	Transportasi dan Pergudangan	9,81	6,63	7,31	4.82
I	Penyediaan Akomodasi dan Makan Minum	9,11	7,80	8,23	4.84
J	Informasi dan Komunikasi	8,30	5,83	8,60	7.56
K	Jasa Keuangan dan Asuransi	2,77	2,66	20,82	7.42
L	Real Estate	8,30	6,87	6,92	5.98
M N	Jasa Perusahaan	8,18	7,95	7,99	8.01
O	Administrasi Pemerintahan Pertahanan dan Jaminan Sosial Wajib	9,28	8,15	7,44	3.27
P	Jasa Pendidikan	4,16	4,37	4,97	4.98
Q	Jasa Kesehatan dan Kegiatan Sosial	6,27	5,06	7,16	7.13
R S T U	Jasa Lainnya	4,27	4,81	5,75	7.78
<b>Produk Domestik Regional Bruto Gross Regional Domestic Bruto</b>		<b>6.22</b>	<b>6,13</b>	<b>4,15</b>	<b>8,85</b>

**Tabel 12.1.5 Indeks Harga Implisit Produk Domestik Regional Bruto Menurut Lapangan Usaha di Kota Tomohon (2010=100) 2015–2017**  
**Implicit Price Index of Gross Regional Domestic Product by Industry in Tomohon Municipality (2010=100) 2015–2017**

Kategori Category		2014	2015	2016 <sup>x</sup>	2017 <sup>xx</sup>
(1)	(2)	(3)	(4)	(5)	
A	Pertanian Kehutanan dan Perikanan	114.87	124.12	130.86	134.20
B	Pertambangan dan Penggalian	110.02	111.32	118.96	116.88
C	Industri Pengolahan	116.16	122.26	124.80	126.38
D	Pengadaan Listrik dan Gas	79.01	88.24	87.55	99.74
E	Pengadaan Air Pengelolaan Sampah Limbah dan Daur Ulang	108.44	114.78	117.49	117.20
F	Konstruksi	114.76	117.32	117.99	122.27
G	Perdagangan Besar dan Eceran; Reparasi Mobil dan Sepeda Motor	113.26	118.53	119.61	126.34
H	Transportasi dan Pergudangan	131.54	148.03	160.65	164.52
I	Penyediaan Akomodasi dan Makan Minum	118.46	127.88	134.30	138.81
J	Informasi dan Komunikasi	103.34	106.65	106.99	111.52
K	Jasa Keuangan dan Asuransi	116.71	121.37	124.40	128.29
L	Real Estate	114.20	119.68	122.12	124.02
M N	Jasa Perusahaan	124.59	131.47	138.35	147.60
O	Administrasi Pemerintahan Pertahanan dan Jaminan Sosial Wajib	140.86	145.83	154.11	158.60
P	Jasa Pendidikan	124.77	131.26	138.69	140.59
Q	Jasa Kesehatan dan Kegiatan Sosial	111.49	113.85	116.29	119.56
R S T U	Jasa Lainnya	112.05	116.01	120.17	123.94
<b>Produk Domestik Regional Bruto Gross Regional Domestic Bruto</b>		<b>116.13</b>	<b>121.35</b>	<b>125.54</b>	<b>128.63</b>

**Tabel 12.1.6 Laju Implisit Produk Domestik Regional Bruto Menurut Lapangan Usaha di Kota Tomohon 2015–2017**  
**Table** *Implicit Growth Rate of Gross Regional Domestic Product by Industry in Tomohon Municipality 2015–2017*

Kategori <i>Category</i>		2015	2016	2017 <sup>x</sup>	2017 <sup>xx</sup>
(1)		(2)	(3)	(4)	(5)
A	Pertanian Kehutanan dan Perikanan	5.15	8.06	5.43	2.55
B	Pertambangan dan Penggalan	(5.59)	1.18	6.86	(1.74)
C	Industri Pengolahan	1.87	5.25	2.08	1.27
D	Pengadaan Listrik dan Gas	0.25	11.68	(0.79)	13.93
E	Pengadaan Air Pengelolaan Sampah Limbah dan Daur Ulang	(1.02)	5.85	2.36	(0.24)
F	Konstruksi	3.20	2.23	0.57	3.63
G	Perdagangan Besar dan Eceran; Reparasi Mobil dan Sepeda Motor	2.66	4.65	0.91	5.63
H	Transportasi dan Pergudangan	9.69	12.53	8.53	2.41
I	Penyediaan Akomodasi dan Makan Minum	6.29	7.95	5.02	3.36
J	Informasi dan Komunikasi	0.58	3.20	0.32	4.23
K	Jasa Keuangan dan Asuransi	3.32	3.99	2.50	3.13
L	Real Estate	4.50	4.80	2.03	1.56
M N	Jasa Perusahaan	6.02	5.52	5.23	6.69
O	Administrasi Pemerintahan Pertahanan dan Jaminan Sosial Wajib	9.98	3.53	5.68	2.91
P	Jasa Pendidikan	9.46	5.20	5.67	1.37
Q	Jasa Kesehatan dan Kegiatan Sosial	2.95	2.11	2.14	2.81
R S T U	Jasa Lainnya	1.11	3.54	3.59	3.13
<b>Produk Domestik Regional Bruto Gross Regional Domestic Bruto</b>		<b>3.41</b>	<b>4.50</b>	<b>3.45</b>	<b>2.46</b>

Sengaja dikosongkan

# **bab 13** *chapter*

## **PERBANDINGAN ANTAR KAB/KOTA** *REGENCY/MUNICIPAL COMPARISON*

**ANGKA IPM KOTA TOMOHON  
BERADA PADA PERINGKAT KEDUA  
YAITU SEBESAR**

# **75,34**







**PENJELASAN TEKNIS**

1. **Indeks Pembangunan Manusia (IPM)** menjelaskan bagaimana penduduk dapat mengakses hasil pembangunan dalam memperoleh pendapatan, kesehatan, pendidikan dan sebagainya. IPM diperkenalkan oleh UNDP pada tahun 1990 dan dipublikasikan secara berkala dalam laporan tahunan Human Development Report (HDR). IPM dibentuk oleh 3 (tiga) dimensi dasar: Umur panjang dan hidup sehat; pengetahuan; dan standar hidup layak.

**TECHNICAL NOTES**

1. ***The Human Development Index (HDI)*** explains how people can access development results in obtaining income, health, education and so forth. HDI was introduced by United Nations Development Programme (UNDP) in 1990 and published periodically in the annual report of the Human Development Report. HDI was formed by three basic dimensions: a long and healthy life; knowledge; and a decent standard of living.

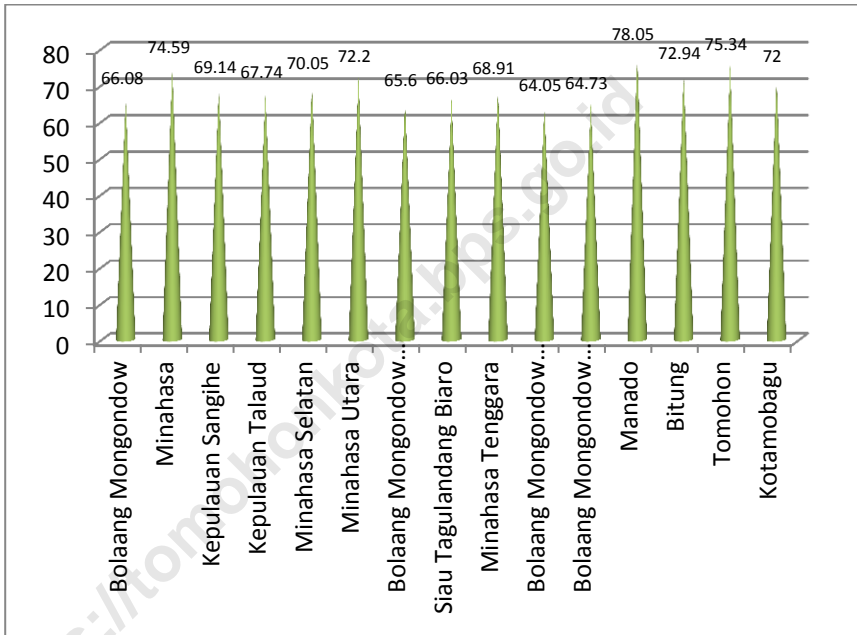
**ULASAN**

**DESCRIPTION**

Dibandingkan dengan kabupaten/kota lain di Provinsi Sulawesi Utara, angka IPM Tomohon sebesar 75,34 berada pada peringkat kedua. Hal ini dipengaruhi oleh angka harapan hidup, harapan lama sekolah, rata-rata lama sekolah dan daya beli masyarakat yang didekati dengan nilai pengeluaran perkapita.

*Compared with other regencies/municipalities in Sulawesi Utara Province, Tomohon's Human Development Index is in second rank. HDI composed by life expectancy, hope for length of school, average length of school and buying power which can be approach from expenditure per capita.*

**Gambar 16** Indeks Pembangunan Manusia menurut Kabupaten/Kota se Sulawesi Utara, 2017  
**Picture** Human Development Index by Regency / City in North Sulawesi, 2017



**Tabel 13.1.1 Jumlah Penduduk Menurut Kabupaten/Kota di Provinsi Sulawesi Utara, 2013–2017**  
**Table Population by Regency/Municipality in Sulawesi Utara Province, 2013–2017**

<b>Kabupaten/Kota Regency/Municipality</b>		<b>2013</b>	<b>2014</b>	<b>2015</b>	<b>2016</b>	<b>2017</b>
(1)		(2)	(3)	(4)	(5)	(6)
<b>Kabupaten/Regency</b>						
1	Bolaang Mongondow	224 400	229 604	233 189	113 789	240 505
2	Minahasa	319 945	325 680	329 003	332 190	335 321
3	Kepulauan Sangihe	129 008	129 103	129 584	130 024	130 493
4	Kepulauan Talaud	85 984	87 922	88 803	89 836	90 678
5	Minahasa Selatan	200 072	203 317	204 983	206 603	208 013
6	Minahasa Utara	196 842	196 419	198 084	199 498	200 985
7	Bolaang Mongondow Utara	71 570	75 290	76 331	77 383	78 437
8	Siau Tagulandang Biaro	64 744	65 284	65 582	65 827	65 976
9	Minahasa Tenggara	102 226	103 818	104 536	105 163	105 714
10	Bolaang Mongondow Selatan	59 908	61 177	62 222	63 207	64 171
11	Bolaang Mongondow Timur	66 677	67 824	68 692	69 716	70 610
<b>Kota/Municipality</b>						
1	Manado	419 596	423 257	425 634	427 906	430 133
2	Bitung	198 257	202 204	205 675	208 995	212 409
3	Tomohon	95 157	98 686	100 373	101 981	103 711
4	Kotamobagu	109 141	117 019	119 427	121 699	123 872
<b>Sulawesi Utara</b>		<b>2 343 527</b>	<b>2 386 604</b>	<b>2 412 118</b>	<b>2436 921</b>	<b>2 461 028</b>

**Tabel 13.1.2 Laju Pertumbuhan Produk Domestik Regional Bruto Atas Dasar Harga Konstan 2010 Menurut Kabupaten/Kota di Provinsi Sulawesi Utara (persen) 2013–2017**  
***Growth Rate of Gross Regional Domestic Product at 2010 Constant Market Prices by Regency/City in Sulawesi Utara Province (percent) 2013–2017***

Kabupaten/Kota Regency/City		2013	2014	2015	2016	2017
(1)		(2)	(3)	(4)	(5)	(6)
<b>Kabupaten/Regency</b>						
1	Bolaang Mongondow	5,07	6,67	5,61	6,64	6.68
2	Minahasa	6,53	6,20	6,42	6,10	6.08
3	Kepulauan Sangihe	5,56	5,60	5,44	6,12	5.46
4	Kepulauan Talaud	4,96	5,20	5,18	5,29	5.11
5	Minahasa Selatan	6,13	6,61	6,70	5,10	6.54
6	Minahasa Utara	7,12	6,91	7,49	7,06	6.52
7	Bolaang Mongondow Utara	6,92	7,12	7,01	6,17	6.29
8	Siau Tagulandang Biaro	8,19	8,02	7,56	7,02	6.99
9	Minahasa Tenggara	6,31	6,42	6,57	6,33	6.37
10	Bolaang Mongondow Selatan	6,96	7,21	7,47	6,14	6.25
11	Bolaang Mongondow Timur	6,61	6,70	6,98	5,57	5.72
<b>Kota/Municipality</b>						
1	Manado	7,11	7,16	6,68	7,19	6.75
2	Bitung	6,45	6,66	6,38	5,19	6.19
3	Tomohon	6,93	6,10	6,22	4,11	8.85
4	Kotamobagu	6,96	7,06	6,69	6,63	6.79
<b>Sulawesi Utara</b>		<b>6,86</b>	<b>6,38</b>	<b>6,31</b>	<b>6,17</b>	<b>6.32</b>

**Tabel 13.1.3 Jumlah Penduduk Miskin Menurut Kabupaten/Kota di Provinsi Sulawesi Utara (ribuan), 2016–2017**  
**Number of Poor People by Regency/Municipality in Sulawesi Utara Province (Thousands), 2016–2017**

<b>Kabupaten/Kota</b>		<b>2016</b>	<b>2017</b>
<b>Regency/Municipality</b>			
<b>(1)</b>		<b>(3)</b>	<b>(4)</b>
<b>Kabupaten/Regency</b>			
1	Bolaang Mongondow	19,55	19.05
2	Minahasa	27,64	26.34
3	Kepulauan Sangihe	15,95	15.38
4	Kepulauan Talaud	9,22	8.84
5	Minahasa Selatan	20,42	20.26
6	Minahasa Utara	15,71	14.93
7	Bolaang Mongondow Utara	7,22	6.95
8	Siau Tagulandang Biaro	6,96	6.81
9	Minahasa Tenggara	16,19	15.57
10	Bolaang Mongondow Selatan	9,35	9.05
11	Bolaang Mongondow Timur	4,69	4.37
<b>Kota/Municipality</b>			
1	Manado	22,41	23.39
2	Bitung	13,64	14.00
3	Tomohon	6,63	6.69
4	Kotamobagu	7,24	7.28
<b>Sulawesi Utara</b>		<b>202,82</b>	<b>198.88</b>

**Tabel 13.1.4 Indeks Pembangunan Manusia (IPM) serta Komponen-Komponen Penyusunnya Menurut Kabupaten/Kota di Provinsi Sulawesi Utara 2017**  
**Human Development Index (HDI) and It's Components by Regency/Municipality in Sulawesi Utara Province 2017**

Kabupaten/Kota <i>Regency/Municipality</i>	IPM	Angka Harapan Hidup (Tahun)	Harapan Lama Sekolah (persen)	Rata- rata Lama Sekolah (Tahun)	Pengeluaran Per Kapita Disesuaikan (ribu rupiah/ orang/tahun)
(1)	(2)	(3)	(4)	(5)	(6)
<b>Kabupaten/Regency</b>					
1 Bolaang Mongondow	66,08	68,61	11,16	7,38	9 761
2 Minahasa	74,59	70,46	13,94	9,55	12 026
3 Kepulauan Sangihe	69,14	69,35	11,90	7,89	11 111
4 Kepulauan Talaud	67,74	69,48	12,14	8,93	8 268
5 Minahasa Selatan	70,05	69,24	11,76	8,72	11 162
6 Minahasa Utara	72,20	70,86	12,45	9,32	11 075
7 Bolaang Mongondow Utara	65,60	66,98	11,87	7,86	8 739
8 Siau Tagulandang Biaro	66,03	69,85	11,32	8,56	7 812
9 Minahasa Tenggara	68,91	69,58	11,71	8,51	10 105
10 Bolaang Mongondow Selatan	64,05	64,03	12,22	7,72	8 452
11 Bolaang Mongondow Timur	64,73	67,32	11,47	7,53	8 568
<b>Kota/Municipality</b>					
1 Manado	78,05	71,34	14,11	11,03	13 477
2 Bitung	72,94	70,54	12,25	9,64	11 895
3 Tomohon	75,34	71,18	14,16	10,24	11 323
4 Kotamobagu	72,00	69,72	12,68	9,98	10 366
<b>Sulawesi Utara</b>	<b>71.66</b>	<b>71,04</b>	<b>12,66</b>	<b>9,14</b>	<b>10 422</b>







# DATA

## MENCERDASKAN BANGSA



**BADAN PUSAT STATISTIK  
KOTA TOMOHON**

*BPS-Statistics of Tomohon Municipality  
Jl. Nimawanua, Kel. Lansot, Kec. Tomohon Selatan,  
Kota Tomohon, Sulawesi Utara  
Telp (62-431) 3159904, Mailbox: bps7173@bps.go.id*

ISBN 978-602-0970-45-5



9 786020 970455