

KATALOG BPS : 1102001.7108

# KABUPATEN KEPULAUAN SIAU TAGULANDANG BIARO DALAM ANGKA

*Kepulauan Siau Tagulandang Biaro Regency in Figures*

2018



**BADAN PUSAT STATISTIK**

**KABUPATEN KEPULAUAN SIAU TAGULANDANG BIARO**

**STATISTICS OF KEPULAUAN SIAU TAGULANDANG BIARO REGENCY**





# KABUPATEN KEPULAUAN SIAU TAGULANDANG BIARO DALAM ANGKA

*Kepulauan Siau Tagulandang Biaro Regency in Figures*

# 2018



**BADAN PUSAT STATISTIK**  
KABUPATEN KEPULAUAN SIAU TAGULANDANG BIARO  
STATISTICS OF KEPULAUAN SIAU TAGULANDANG BIARO REGENCY

# **Kepulauan Siau Tagulandang Biaro Dalam Angka**

## ***Kepulauan Siau Tagulandang Biaro Regency in Figures***

### **2018**

ISBN: 978-602-1007-78-5

No. Publikasi/*Publication Number*: 71080.1806

Katalog/*Catalog*: 1102001.7108

Ukuran Buku/*Book Size*: 14,8 cm x 21 cm

Jumlah Halaman/*Number of Pages*: xvii + 250 halaman /*pages*

Naskah/*Manuscript*:

Badan Pusat Statistik Kabupaten Kepulauan Siau Tagulandang Biaro  
*BPS-Statistics of Kepulauan Siau Tagulandang Biaro Regency*

Gambar Cover oleh/*Cover Designed by*:

Badan Pusat Statistik Kabupaten Kepulauan Siau Tagulandang Biaro  
*BPS-Statistics of Kepulauan Siau Tagulandang Biaro Regency*

Ilustrasi Cover/*Cover Illustration*:

Pepohonan Kelapa di Pantai Paseng/*Coconut trees in Paseng Beach*

Diterbitkan oleh/*Published by*:

© BPS Kabupaten Kepulauan Siau Tagulandang Biaro /*BPS-Statistics of Kepulauan Siau Tagulandang Biaro Regency*

Dicetak oleh/*Printed by*:

BPS Kabupaten Kepulauan Siau Tagulandang Biaro /*BPS-Statistics of Kepulauan Siau Tagulandang Biaro Regency*

**Dilarang mengumumkan, mendistribusikan, mengomunikasikan, dan/atau menggandakan sebagian atau seluruh isi buku ini untuk tujuan komersial tanpa izin tertulis dari Badan Pusat Statistik**

*Prohibited to announce, distribute, communicate, and/or copy part or all of this book for commercial purpose without permission from BPS-Statistics Indonesia*



**KEPALA BPS KABUPATEN KEP. SIAU TAGULANDANG BIARO**  
*CHIEF STATISTICIAN OF KEP. SIAU TAGULANDANG BIARO REGENCY*



**Raymond A.E. Kodoati, SE, M.Si**



## KATA PENGANTAR

Kepulauan Siau Tagulandang Biaro Dalam Angka 2018 merupakan publikasi tahunan yang diterbitkan oleh BPS Kabupaten Kepulauan Siau Tagulandang Biaro. Disadari bahwa publikasi ini belum sepenuhnya memenuhi harapan pihak pemakai data khususnya para perencana, namun diharapkan dapat membantu melengkapi penyusunan rencana pembangunan di Kabupaten Kepulauan Siau Tagulandang Biaro.

Publikasi ini dapat terwujud berkat kerja sama dan bantuan dari berbagai pihak baik instansi pemerintah maupun swasta. Kepada semua pihak yang telah memberikan bantuan disampaikan penghargaan dan terima kasih yang sebesar –besarnya.

Walaupun publikasi ini telah disiapkan sebaik-baiknya, namun disadari masih ada kekurangan dan kesalahan yang terjadi. Untuk perbaikan publikasi ini, tanggapan dan saran yang bersifat konstruktif dari para pemakai sangat diharapkan.

Ondong Siau, 2018  
Kepala BPS  
Kabupaten Kepulauan Siau  
Tagulandang Biaro

Raymond A.E. Kodoati, SE, M.Si







## DAFTAR ISI/CONTENTS

	halaman <i>page</i>
<b>Peta Wilayah Kabupaten Kepulauan Siau Tagulandang Biaro / <i>Map Of Kepulauan Siau Tagulandang Biaro Regency</i> .....</b>	iii
<b>Kepala BPS Kabupaten Kepulauan Siau Tagulandang Biaro / <i>Chief Statistician Of Kepulauan Siau Tagulandang Biaro Regency</i> .....</b>	iv
<b>Kata Pengantar / <i>Preface</i> .....</b>	v
<b>Daftar Isi / <i>Contents</i> .....</b>	vii
<b>Daftar Tabel / <i>List Of Tables</i> .....</b>	ix
<b>Daftar Gambar / <i>List Of Figures</i> .....</b>	xxvii
<b>Penjelasan Umum / <i>Explanatory Notes</i> .....</b>	xxviii
<b>1 Geografi dan Iklim.....</b>	<b>1</b>
<b>Geography and Climate .....</b>	<b>1</b>
1.1 Geografi/Geography .....	10
1.2 Iklim/ <i>Climate</i> .....	13
<b>2 Pemerintahan .....</b>	<b>17</b>
<b>Government .....</b>	<b>17</b>
2.1 Wilayah Administratif/ <i>Administrative Area</i> .....	25
2.2 Dewan Perwakilan Rakyat Daerah .....	31
<i>The Regional House Of Representative</i> .....	31
2.3 Pegawai Negeri Sipil/Civil Servants.....	34
2.4 Lembaga Organisasi / <i>Organization</i> .....	38
<b>3 Kependudukan dan Ketenagakerjaan.....</b>	<b>45</b>
<b>Population and Employment .....</b>	<b>45</b>
3.1 Kependudukan/ <i>Population</i> .....	56
3.2 Ketenagakerjaan/ <i>Employment</i> .....	60
<b>4 Sosial.....</b>	<b>65</b>
<b>Social .....</b>	<b>65</b>
4.1 Pendidikan/ <i>Education</i> .....	84
4.2 Kesehatan/ <i>Health</i> .....	96
4.3 Agama/ <i>Religion</i> .....	120

4.4	Kemiskinan/Poverty .....	122
4.5	Sosial Lainnya/ Other Social Affairs .....	123
<b>5</b>	<b>Pertanian.....</b>	<b>125</b>
	<b>Agriculture .....</b>	<b>125</b>
5.1	Tanaman Pangan/ <i>Food Crops</i> .....	142
5.2	Hortikultura/ <i>Horticulture</i> .....	144
5.3	Perkebunan/ <i>Estate Crops</i> .....	145
5.4	Kehutanan/ <i>Forestry</i> .....	154
5.5	Peternakan/ <i>Livestock</i> .....	155
5.6	Perikanan/ <i>Fishery</i> .....	159
<b>6</b>	<b>Industri, Pertambangan, dan ENERGI .....</b>	<b>167</b>
	<b>Industry, Mining, And Energy.....</b>	<b>167</b>
6.1	Industri/ <i>Industry</i> .....	172
6.2	Energi/ <i>Energy</i> .....	174
<b>7</b>	<b>Perdagangan .....</b>	<b>177</b>
	<b>Trade .....</b>	<b>177</b>
<b>8</b>	<b>Hotel dan Pariwisata .....</b>	<b>187</b>
	<b>Hotel and Tourism .....</b>	<b>187</b>
8.1	Hotel.....	193
8.2	Pariwisata/ <i>Tourism</i> .....	194
<b>9</b>	<b>Transportasi dan Komunikasi .....</b>	<b>199</b>
	<b>Transportation and Communication .....</b>	<b>199</b>
<b>10</b>	<b>Kuangan Daerah dan Harga .....</b>	<b>217</b>
	<b>Local Finance and Price .....</b>	<b>217</b>
10.1	Kuangan Daerah/ <i>Local Finance</i> .....	221
<b>11</b>	<b>Pengeluaran Penduduk dan Konsumsi Makanan .....</b>	<b>223</b>
	<b>Population Expenditure and Food Consumption .....</b>	<b>223</b>
<b>12</b>	<b>Pendapatan Regional .....</b>	<b>229</b>
	<b>Regional Income .....</b>	<b>229</b>
<b>13</b>	<b>Perbandingan Antar Kabupaten/Kota .....</b>	<b>241</b>
	<b>Regency/Municipal Comparison .....</b>	<b>241</b>

## DAFTAR TABEL/LIST OF TABLES

	halaman page
<b>1 GEOGRAFI DAN IKLIM</b>	
<b>GEOGRAPHY AND CLIMATE</b>	
1.1 Geografi/Geography	
1.1.1 Letak Geografis Kabupaten Kepulauan Siau Tagulandang Biaro , 2017 <i>Geographical Location Of Kep. Siau Tagulandang Biaro Regency, 2017</i>	10
1.1.2 Luas Wilayah Menurut Kecamatan di Kabupaten Kep. Siau Tagulandang Biaro , 2017 <i>Total Area by Subdistrict in Kep. Siau Tagulandang Biaro Regency, 2017</i>	11
1.1.3 Tinggi Gunung di Kabupaten Kep. Siau Tagulandang Biaro, 2017 <i>Mountain Altitude in Kep. Siau Tagulandang Biaro Regency, 2017</i>	12
1.2 Iklim/Climate	
1.2.1 Rata-rata Suhu dan Kelembaban Udara Menurut Bulan di Kabupaten Kep. Siau Tagulandang Biaro, 2017 <i>Average Temperature and Humidity by Month in Kep. Siau Tagulandang Biaro Regency, 2017</i>	13
1.2.2 Rata-Rata Tekanan Udara, Kecepatan Angin dan Penyinaran Matahari Menurut Bulan di Kabupaten Kep. Siau Tagulandang Biaro, 2017 <i>Average Atmospheric Pressure, Wind Velocity and Duration of Sunshine by Month in Kep. Siau Tagulandang Biaro Regency, 2017</i>	14
1.2.3 Rata-Rata Curah Hujan Setiap Bulan di Kabupaten Kep. Siau Tagulandang Biaro, 2017 <i>Average of Monthly Rainfall in Kep. Siau Tagulandang Biaro Regency, 2017</i>	15

## 2 PEMERINTAHAN GOVERNMENT

2.1	Wilayah Administratif/Administrative Area	
2.1.1	Jumlah Desa/Kelurahan dan Letak Kantor Pemerintahan Menurut Kecamatan, 2017 <i>Number of Villages and Government Office Place by District, 2017</i>	25
2.1.2	Jumlah Satuan Lingkungan Setempat (SLS) Menurut Kecamatan, 2017  <i>Number of Local Community Unit by District, 2017</i>	26
2.1.3	Daftar Nama Desa/Kelurahan Menurut Kecamatan, 2017 <i>Villages List by District, 2017</i>	27
2.2	Dewan Perwakilan Rakyat Daerah/The Regional House of Representative	
2.2.1	Banyaknya Anggota DPRD Berdasarkan Hasil Pemilu, 2014 <i>Number Of DPRD Members Based On General Election, 2014</i>	31
2.2.2	Banyaknya Anggota DPRD Menurut Komisi, 2017 <i>Number Of DPRD Members By Comission, 2017</i>	32
2.2.3	Banyaknya Alat Kelengkapan DPRD, 2017 <i>Number Of Tools Of Local Representative, 2017</i>	33
2.3	Pegawai Negeri Sipil/Civil Servants	
2.3.1	Jumlah Pegawai Negeri Sipil Menurut Pendidikan Tertinggi yang Ditamatkan dan Pengelompokan di Kabupaten Kep. Siau Tagulandang Biaro, 2017  <i>Number of Civil Servants by Educational Attainment and Classification in Kep. Siau Tagulandang Biaro Regency, 2017</i>	34
2.3.2	Jumlah Pegawai Negeri Sipil Menurut Pangkat/Gol. Ruang dan Pengelompokan di Kabupaten Kep. Siau Tagulandang Biaro, 2017 <i>Number of Civil Servants by Educational Attainment and Classification in Kep. Siau Tagulandang Biaro Regency, 2017</i>	35

2.3.3	Jumlah PNS Daerah Menurut Pengelompokan dan Jenis Kelamin, 2017 <i>Number Of Local Civil Servants By Classification and Sex, 2017</i>	36
2.3.4	Banyaknya Pegawai Negeri Sipil (PNS) Pusat Menurut Instansi Dan Golongan , 2017 <i>Number Of Central Civil Servants By Institution And Rank, 2017</i>	37
2.4	Lembaga Organisasi/Organization	
2.4.1	Daftar Nama Lembaga Swadaya Masyarakat (LSM) , 2017 <i>List of Non-Governmental Organization (NGO), 2017</i>	38
2.4.2	Daftar Nama Organisasi Kepemudaan (OKP) , 2017  <i>List of Youth Organization, 2017</i>	42
2.4.3	Daftar Nama Partai Politik, 2017 <i>List of Political Party, 2017</i>	44

### **3 PENDUDUK DAN KETENAGAKERJAAN POPULATION AND EMPLOYMENT**

3.1	Kependudukan/Population	
3.1.1	Jumlah Penduduk Menurut Kecamatan di Kabupaten Kep. Siau Tagulandang Biaro, 2010, 2016, dan 2017 <i>Population by Subdistrict in Kep. Siau Tagulandang Biaro Regency, 2010, 2016, and 2017</i>	56
3.1.2	Jumlah Penduduk dan Rasio Jenis Kelamin Menurut Kecamatan di Kabupaten Kep. Siau Tagulandang Biaro, 2017 <i>Population and Sex Ratio by Subdistrict in Kep. Siau Tagulandang Biaro Regency, 2017 .....</i>	57
3.1.3	Distribusi dan Kepadatan Penduduk Menurut Kecamatan di Kabupaten Kep. Siau Tagulandang Biaro, 2017 <i>Population Distribution and Density by Subdistrict in Kep. Siau Tagulandang Biaro Regency, 2017</i>	58

3.1.4	Jumlah Penduduk Menurut Kelompok Umur dan Jenis Kelamin di Kabupaten Kep. Sitaro, 2017	
	<i>Population by Age Group and Sex in Kep. Sitaro Regency, 2017 .....</i>	59
3.2	Ketenagakerjaan/Employment	
3.2.1	Jumlah Penduduk Berumur 15 Tahun Keatas Menurut Jenis Kegiatan Selama Seminggu yang Lalu dan Jenis Kelamin di Kabupaten Kep. Siau Tagulandang Biaro, 2016	
	<i>Population Aged 15 Years and Over by Type of Activity During The Previous Week and Sex in Kep. Siau Tagulandang Biaro Regency, 2016</i>	60
3.2.2	Jumlah Penduduk Berumur 15 Tahun Keatas yang Bekerja Selama Seminggu yang Lalu Menurut Kelompok Umur dan Jenis Kelamin di Kabupaten Kep. Siau Tagulandang Biaro,2016	
	<i>Population Aged 15 Years and Over Who Worked During the Previous Week by Age Group and Sex in Kep. Siau Tagulandang Biaro Regency, 2016</i>	61
3.2.3	Jumlah Penduduk Berumur 15 Tahun Ke Atas yang Bekerja Selama Seminggu yang Lalu Menurut Jumlah Jam Kerja Seluruhnya dan Jenis Kelamin di Kabupaten Kep. Siau Tagulandang Biaro, 2016	
	<i>Population Aged 15 Years and Over Who Worked During the Previous Week by Total Working Hours and Sex in Kep. Siau Tagulandang Biaro Regency, 2016 .....</i>	62
3.2.4	Jumlah Penduduk Berumur 15 Tahun Ke Atas yang Bekerja Selama Seminggu yang Lalu Menurut Status Pekerjaan Utama dan Jenis Kelamin di Kabupaten Kep. Siau Tagulandang Biaro, 2016	
	<i>Population Aged 15 Years and Over Who Worked During the Previous Week by Main Employment Status and Sex in Kep. Siau Tagulandang Biaro Regency, 2016 .....</i>	63

## 4 SOSIAL SOCIAL

### 4.1 Pendidikan/Education

- 4.1.1 Jumlah Taman Kanak-Kanak, Murid, Guru, dan Rasio Murid-Guru Taman Kanak- Kanak Menurut Kecamatan di Kabupaten Kep. Siau Tagulandang Biaro, 2017  
*Number of Infant School, Pupils, Teachers, and School-Teacher Ratio of Infant Schools by Subdistrict in Kep. Siau Tagulandang Biaro Regency, 2017* ..... 84
- 4.1.2 Jumlah Raudhatul Athfal (RA)/ Bustanul Athfal (BA), Murid, Guru, dan Rasio Murid-Guru Raudhatul Athfal (RA)/ Bustanul Athfal (BA) Menurut Kecamatan di Kabupaten Kep. Siau Tagulandang Biaro, 2017  
*Number of Raudhatul Athfal (RA)/ Bustanual Athfal (BA), Pupils, Teachers, and School-Teacher Ratio of Raudhatul Athfal (RA)/ Bustanual Athfal (BA) by Subdistrict in Kep. Siau Tagulandang Biaro Regency, 2017* ..... 85
- 4.1.3 Jumlah Sekolah, Murid, Guru, dan Rasio Murid-Guru Sekolah Dasar (SD) Menurut Kecamatan di Kabupaten Kep. Siau Tagulandang Biaro, 2017  
*Number of Schools, Pupils, Teachers, and School-Teacher Ratio of Primary Schools by Subdistrict in Kep. Siau Tagulandang Biaro Regency, 2017* ..... 86
- 4.1.4 Jumlah Sekolah, Murid, Guru, dan Rasio Murid-Guru Madrasah Ibtidaiyah (MI) Menurut Kecamatan di Kabupaten Kep. Siau Tagulandang Biaro, 2017  
*Number of Schools, Pupils, Teachers, and School-Teacher Ratio of Madrasah Ibtidaiyah (MI) by Subdistrict in Kep. Siau Tagulandang Biaro Regency, 2017* ..... 87



4.1.5	<p>Jumlah Sekolah, Murid, Guru, dan Rasio Murid-Guru Sekolah Menengah Pertama Menurut Kecamatan di Kabupaten Kep. Siau Tagulandang Biaro, 2017</p> <p><i>Number of Schools, Pupils, Teachers, and School-Teacher Ratio of Junior High Schools by Subdistrict in Kep. Siau Tagulandang Biaro Regency, 2017</i></p> <p>.....</p>	88
4.1.6	<p>Jumlah Sekolah, Murid, Guru, dan Rasio Murid-Guru Madrasah Tsanawiyah (MTs) Menurut Kecamatan di Kabupaten Kep. Siau Tagulandang Biaro, 2017</p> <p><i>Number of Schools, Pupils, Teachers, and School-Teacher Ratio of Madrasah Tsanawiyah (MTs) by Subdistrict in Kep. Siau Tagulandang Biaro Regency, 2017</i> .....</p>	89
4.1.7	<p>Jumlah Sekolah, Murid, Guru, dan Rasio Murid-Guru Sekolah Menengah Atas Menurut Kecamatan di Kabupaten Kep. Siau Tagulandang Biaro, 2017</p> <p><i>Number of Schools, Pupils, Teachers, and School-Teacher Ratio of Senior High Schools by Subdistrict in Kep. Siau Tagulandang Biaro Regency, 2017</i></p>	90
4.1.8	<p>Jumlah Sekolah, Murid, Guru, dan Rasio Murid-Guru Sekolah Menengah Kejuruan Menurut Kecamatan di Kabupaten Kep. Siau Tagulandang Biaro, 2017</p> <p><i>Number of Schools, Pupils, Teachers, and School-Teacher Ratio of Vocational High Schools by Subdistrict in Kep. Siau Tagulandang Biaro Regency, 2017</i> .....</p>	91
4.1.9	<p>Persentase Penduduk Usia 7–24 Tahun Menurut Jenis Kelamin dan Partisipasi Sekolah di Kabupaten Kep. Siau Tagulandang Biaro, 2017</p> <p><i>Percentage of Population Aged 7-24 Years by Sex, Age Group, and School Participation in Kep. Siau Tagulandang Biaro Regency, 2017</i></p>	92

4.1.10	Angka Partisipasi Murni (APM) dan Angka Partisipasi Kasar (APK) Menurut Jenjang Pendidikan di Kabupaten Kep. Siau Tagulandang Biaro, 2017 <i>Net Enrolment Rate and Gross Enrolment Rate by Educational Level in Kep. Siau Tagulandang Biaro Regency, 2017</i>	93
4.1.11	Jumlah Koleksi dan Kunjungan Perpustakaan di Kabupaten Kep. Siau Tagulandang Biaro, 2017 <i>Number of Library Collection and Visit in Kep. Siau Tagulandang Biaro Regency, 2017 .....</i>	94
4.1.12	Jumlah Koleksi dan Kunjungan Perpustakaan Kampung di Kabupaten Kep. Siau Tagulandang Biaro, 2017 <i>Number of Collection and Visit of Village Library in Kep. Siau Tagulandang Biaro Regency, 2017</i>	95
4.2	<b>Kesehatan/Health</b>	
4.2.1	Jumlah Fasilitas Kesehatan Menurut Kecamatan di Kabupaten Kep. Siau Tagulandang Biaro, 2017 <i>Number of Health Facilities by Subdistrict in Kep. Siau Tagulandang Biaro Regency, 2017 ....</i>	96
4.2.2	Jumlah Tenaga Kesehatan Menurut Kecamatan di Kabupaten Kep. Siau Tagulandang Biaro, 2017 <i>Number of Health Facilities by Subdistrict in Kep. Siau Tagulandang Biaro Regency, 2017 ....</i>	97
4.2.3	Jumlah Tenaga Kesehatan Menurut Kecamatan di Kabupaten Kep. Siau Tagulandang Biaro, 2017 <i>Number of Health Personnel by Subdistrict in Kep. Siau Tagulandang Biaro Regency, 2017 ..</i>	99
4.2.4	Jumlah Balita Yang Pernah Mendapat Imunisasi Menurut Kecamatan dan Jenis Imunisasi di Kabupaten Kep. Siau Tagulandang Biaro, 2017	

	<i>Number of Children Under Five Years Who Had Immunization by District and Type of Immunization in Kep. Siau Tagulandang Biaro Regency, 2017 .....</i>	100
4.2.5	Jumlah Kasus 10 Penyakit Terbanyak di Kabupaten Kep. Siau Tagulandang Biaro, 2017 <i>Number of Cases of the 10 Most Diseases in Kep. Siau Tagulandang Biaro Regency, 2017</i>	102
4.2.6	Jumlah Bayi Lahir, Bayi Berat Badan Lahir Rendah (BBLR), BBLR Dirujuk, dan Bergizi Buruk Menurut Kecamatan di Kabupaten Kep. Siau Tagulandang Biaro, 2017 <i>Number of Births, Babies with Low Birth Weights (LBW), Treated LBW, and Malnutrition Cases by Subdistrict in Kep. Siau Tagulandang Biaro Regency, 2017 .....</i>	103
4.2.7	Jumlah Ibu Hamil, Melakukan Kunjungan K1, Melakukan Kunjungan K4, Kurang Energi Kronis (KEK), dan Mendapat Tablet Zat Besi (Fe) di Kabupaten Kep. Siau Tagulandang Biaro, 2017 <i>Number of Pregnant Women, Those with One Visit and four Visits of Antenatal Care, Chronic Energy Deficiency (CED), and Receiving Iron Supplement in Kep. Siau Tagulandang Biaro Regency, 2017</i>	104
4.2.8	Jumlah Kasus HIV/AIDS, IMS, DBD, Diare, TB, dan Malaria Menurut Kecamatan di Kabupaten Kep. Siau Tagulandang Biaro, 2017 <i>Number of Cases of HIV/AIDS, Sexually Transmitted Infection, Dengue Fever, Diarrhea, Tuberculosis (TB) and Malaria by Subdistrict in Kep. Siau Tagulandang Biaro Regency, 2017</i>	105
4.2.9	Jumlah Kunjungan Penderita Rawat Jalan Menurut Klinik Rumah Sakit Umum Daerah Sawang, 2017 <i>Number of Out Patient Visit by Clinic at Sawang General Hospital, 2017 .....</i>	106
4.2.10	Jumlah Kunjungan Penderita Rawat Jalan di Rumah Sakit Umum Daerah, 2017	

	<i>Number of Out Patient Visit at General Hospital, 2017 .....</i>	107
4.2.11	Jumlah Pasangan Usia Subur dan Peserta KB Aktif Menurut Kecamatan di Kabupaten Kep. Siau Tagulandang Biaro, 2016 <i>Number of Eligible Couples and Family Planning Participants by Subdistrict in Kep. Siau Tagulandang Biaro Regency, 2016</i>	108
4.2.12	Jumlah Pasangan Usia Subur Menurut Umur Istri dan Kecamatan, 2016 <i>Number of Child Bearing Age Group by Wife Age and District, 2016 .....</i>	110
4.2.13	Banyaknya Keluarga Menurut Kecamatan dan Klasifikasi Keluarga di Kabupaten Kep. Siau Tagulandang Biaro, 2017 <i>Number of Family by District and Classification Family in Kep. Siau Tagulandang Biaro Regency, 2017</i>	111
4.2.14	Jumlah Penyandang Masalah Kesejahteraan Sosial Menurut Jenis dan Kecamatan, 2017 <i>Number of People with Social Properously Problem by Kinds and District, 2017 .....</i>	112
4.3	Agama/Religion	
4.3.1	Jumlah Tempat Peribadatan Menurut Kecamatan di Kabupaten Kep. Siau Tagulandang Biaro, 2017 <i>Number of Worship Facilities by Subdistrict in Kep. Siau Tagulandang Biaro Regency, 2017</i>	120
4.3.2	Jumlah Penduduk Menurut Kecamatan dan Agama yang Dianut di Kabupaten Kep. Siau Tagulandang Biaro, 2017 <i>Population by Subdistrict and Religion in Kep. Siau Tagulandang Biaro Regency, 2017 .....</i>	121
4.4	Kemiskinan/Poverty	
4.4.1	Garis Kemiskinan dan Penduduk Miskin di Kabupaten Kep. Siau Tagulandang Biaro , 2010–2017 <i>Poverty Line and Number of Poor People in Kep. Siau Tagulandang Biaro Regency, 2010–2017</i>	122

4.5	Sosial Lainnya/Other Social Affairs	
4.5.1	Data Kebersihan dan Pertamanan di Kabupaten Siau Tagulandang Biaro, 2017 <i>Cleanliness and Gardens Data in Siau Tagulandang Biaro Regency, 2017</i> .....	123
<b>5</b>	<b>PERTANIAN</b> <b>AGRICULTURE</b>	
5.1	Tanaman Pangan/Food Crops	
5.1.1	Luas Lahan Menurut Penggunaannya di Kabupaten Kepulauan Siau Tagulandang Biaro 2016 <i>Areas By Cultivation In Siau Tagulandang Biaro Regency, 2016</i> .....	142
5.1.2	Luas Panen, Produksi Dan Produktivitas Tanaman Pangan di Kabupaten Kepulauan Siau Tagulandang Biaro 2017 <i>Area Harvested, Production And Yield Rate Dryland Paddyby District In Siau Tagulandang Biaro Regency, 2017</i>	143
5.2	Hortikultura/Horticulture	
5.2.1	Luas Panen Tanaman Sayuran Menurut Kabupaten/Kota dan Jenis Sayuran Kabupaten Kepulauan Siau Tagulandang Biaro 2014 <i>Harvested Area of Vegetables by Regency/City and Kind of Plant in Siau Tagulandang Biaro Regency, 2014</i>	144
5.3	Perkebunan/Estate Crops	
5.3.1	Luas Areal Tanaman Perkebunan Rakyat Per Jenis Tanaman di Kabupaten Kepulauan Siau Tagulandang Biaro (Ha), 2017 <i>Planted Area Of Smallholders By Crops Item In Siau Tagulandang Biaro Regency (Ha), 2017</i>	145
5.3.2	Produksi Perkebunan Rakyat Per Jenis Tanaman di Kabupaten Kepulauan Siau Tagulandang Biaro (Ton), 2017	

	<i>Planted Area Of Smallholders By Crops Item In Siau Tagulandang Biaro Regency (Ton), 2017</i>	147
5.3.3	Luas Areal Tanaman Kelapa Perkebunan Rakyat Per Kecamatan di Kabupaten Kepulauan Siau Tagulandang Biaro (Ha), 2017 <i>Planted Area Of Smallholders Coconut Estate By Crops Item In Siau Tagulandang Biaro Regency (Ton), 2017</i>	148
5.3.4	Banyaknya Pohon Tanaman Kelapa Perkebunan Rakyat Per Kecamatan di Kabupaten Kepulauan Siau Tagulandang Biaro (ribu pohon), 2014 <i>Number Of Coconut On Smallholders Estate By District In Siau Tagulandang Biaro Regency (Thousands Tree), 2014</i>	149
5.3.5	Luas Areal Tanaman Cengkih Perkebunan Rakyat Per Kecamatan di Kabupaten Kepulauan Siau Tagulandang Biaro (Ha), 2017 <i>Planted Area Of Smallholders Clove Estate By Crops Item In Siau Tagulandang Biaro Regency (Ha) 2017</i>	150
5.3.6	Banyaknya Pohon Tanaman Cengkih Perkebunan Rakyat Per Kecamatan di Kabupaten Kepulauan Siau Tagulandang Biaro, 2014 <i>Planted Area Of Smallholders Clove Estate By Crops Item In Siau Tagulandang Biaro Regency, 2014</i>	151
5.3.7	Luas Areal Tanaman Pala Perkebunan Rakyat Kecamatan di Kabupaten Kepulauan Siau Tagulandang Biaro (Ha), 2017 <i>Planted Area Of Smallholders Nutmeg Estate By Crops Item In Siau Tagulandang Biaro Regency (Ha) 2017</i>	152
5.3.8	Banyaknya Pohon Tanaman Pala Perkebunan Rakyat Per Kecamatan di Kabupaten Kepulauan Siau Tagulandang Biaro, 2014 <i>Planted Area Of Smallholders Nutmeg Estate By Crops Item In Siau Tagulandang Biaro Regency, 2014</i>	153

5.4	Kehutanan/Forestry	
5.4.1	Luas Hutan Menurut Fungsi di Kabupaten Kepulauan Siau Tagulandang Biaro (Ha), 2014 <i>Forest Area By Function In Siau Tagulandang Biaro Regency (Ha), 2014</i> .....	154
5.5	Peternakan/Livestock	
5.5.1	Banyaknya Populasi Ternak Menurut Jenisnya di Kabupaten Kepulauan Siau Tagulandang Biaro, 2014 <i>Number Of Poultry In Siau Tagulandang Biaro Regency, 2014</i> .....	155
5.5.2	Produksi Ternak Menurut Jenisnya di Kabupaten Kepulauan Siau Tagulandang Biaro, 2017 <i>Number Of Poultry In Siau Tagulandang Biaro Regency, 2017</i> .....	157
5.6	Perikanan/Fishery	
5.6.1	Banyaknya Perahu Kapal Penangkap Ikan di Kabupaten Kepulauan Siau Tagulandang Biaro, 2017 <i>Number Of Fishery Boats In Siau Tagulandang Biaro Regency, 2017</i> .....	159
5.6.2	Banyaknya Unit Penangkap Ikan Menurut Jenis Penangkap di Kabupaten Kepulauan Siau Tagulandang Biaro, 2017 <i>Number Of Fishery Boats In Siau Tagulandang Biaro Regency, 2017</i> .....	160
5.6.3	Produksi Perikanan Laut Menurut Alat Penangkap di Kabupaten Kepulauan Siau Tagulandang Biaro (Ton), 2014 <i>Production Of Sea Fishery By Catching Tools In Siau Tagulandang Biaro Regency (Ton), 2014</i> .....	161
5.6.4	Nilai Produksi Perikanan Laut Menurut Jenis Ikan di Kabupaten Kepulauan Siau Tagulandang Biaro (Ton), 2014 <i>Value Marine Fishery Production By Species Fish In Siau Tagulandang Biaro Regency (Ton), 2014</i> .....	162



5.6.5	Banyaknya Produksi Perikanan di Kabupaten Kepulauan Siau Tagulandang Biaro (Ton), 2011-2014 <i>Production Of Marine Fishery In Siau Tagulandang Biaro Regency (Ton.), 2011-2014</i>	164
5.6.6	Nilai Produksi Perikanan di Kabupaten Kepulauan Siau Tagulandang Biaro (000 Rp), 2011-2014 <i>Value Of Fishery Production In Siau Tagulandang Biaro Regency (000 Rp), 2011-2014</i>	165
<b>6</b>	<b>INDUSTRI, PERTAMBANGAN, DAN ENERGI</b> <b>INDUSTRY, MINING, AND ENERGY</b>	
6.1	Industri/Industry	
6.1.1	Jumlah Perusahaan, Tenaga Kerja Dan Nilai Investasi Perusahaan Industri Menurut Kecamatan Di Kab. Kep. Siau Tagulandang Biaro , 2014 <i>Number Of Establishment, Manpower And Investment Industrial By District In Siau Tagulandang Biaro Regency 2014</i>	172
6.1.2	Banyaknya Perusahaan, Tenaga Kerja Dan Nilai Investasi Perusahaan Industri Formal Menurut Kecamatan di Kab. Kepulauan Siau Tagulandang Biaro , 2014 <i>Number Of Establishment, Manpower And Investment Of Formal Industrial Establishment By District In Siau Tagulandang Biaro Regency , 2014</i>	173
6.2	Energi/Energy	
6.2.1	Lokasi Cadangan Barang Tambang Di Kabupaten Kepulauan Siau Tagulandang Biaro, 2016 <i>Mining Potencial Map In Siau Tagulandang Biaro Regency, 2017 .....</i>	174
6.2.1	Jumlah Pelanggan PLN Di Kabupaten Kepulauan Siau Tagulandang Biaro, 2017 <i>Number of PLN Customers In Siau Tagulandang Biaro Regency, 2017 .....</i>	175

## **7 PERDAGANGAN**

### **TRADE**

#### **7 Perdagangan/Trade**

- 7.1 Banyaknya Perusahaan Menurut Bentuk Badan Hukum di Kabupaten Kep. Siau Tagulandang Biaro, 2017  
*Number of Establishment by Type of Business Entity in Kep. Siau Tagulandang Biaro Regency, 2017.....* 183
- 7.2 Jumlah Koperasi Menurut Jenis Kecamatan di Kabupaten Kep. Siau Tagulandang Biaro, 2017  
*Number of Cooperative by Type in Kep. Siau Tagulandang Biaro Regency, 2017.....* 184
- 7.3 Jumlah Koperasi Simpan Pinjam Menurut Kecamatan di Kabupaten Kep. Siau Tagulandang Biaro, 2017  
*Number of Cooperative by Type in Kep. Siau Tagulandang Biaro Regency, 2017.....* 185

## **8 HOTEL DAN PARIWISATA**

### **HOTEL AND TOURISM**

#### **8.1 Hotel dan Restoran**

- 8.1.1 Jumlah Hotel / Penginapan Menurut Kecamatan di Kabupaten Kep. Siau Tagulandang Biaro, 2017  
*Number of Hotel by District in Kep. Siau Tagulandang Biaro Regency, 2017 .....* 193
- 8.1.2 Jumlah Restoran/Rumah Makan Kecamatan di Kabupaten Kep. Siau Tagulandang Biaro, 2017  
*Number of Restaurant by District in Kep. Siau Tagulandang Biaro Regency, 2017.....* 194

#### **8.2 Pariwisata/Tourism**

- 8.2.1 Jumlah Wisata Alam, Wisata Budaya, Wisata Memancing, Wisata Kuliner dan Akomodasi Hotel Menurut Kecamatan di Kabupaten Kep. Siau Tagulandang Biaro 2017  
*Number of Natural Tourism, Cultural Tourism, Food Tourism, Fishing Tourism, Food Tourism and Hotel Accomodations by Subdistrict in Kep. Siau* 195

*Tagulandang Biaro Regency, 2017*

8.2.2	Kunjungan Wisatawan Nusantara Dan Mancanegara di Kabupaten Kep. Siau Tagulandang Biaro, 2013-2017 <i>Visit Of Tourism Local And Foreign Countries in Kep. Siau Tagulandang Biaro Regency, 2013-2017</i>	196
8.2.3	Obyek Wisata Alam Menurut Kecamatan di Kabupaten Kep. Siau Tagulandang Biaro, 2017 <i>Natural Tourism Object by District in Kep. Siau Tagulandang Biaro Regency, 2017 .....</i>	197

**9 TRANSPORTASI DAN KOMUNIKASI  
TRANSPORTATION AND COMMUNICATION**

9.1	Panjang Jalan Menurut Kondisi Jalan dan Status Jalan di Kabupaten Kep. Siau Tagulandang Biaro (km), 2017 <i>Length of Roads by Condition and Status in Kep. Siau Tagulandang Biaro Regency (km), 2017</i>	211
9.2	Jumlah Kendaraan Angkutan Pedesaan Menurut Trayek di Kabupaten Kep. Siau Tagulandang Biaro (km), 2017 <i>Number of Villages Route Vehicles in Kep. Siau Tagulandang Biaro Regency (km), 2017.....</i>	212
9.3	Jumlah Kendaraan Angkutan Perkotaan Menurut Trayek di Kabupaten Kep. Siau Tagulandang Biaro (km), 2017 <i>Number of Villages Route Vehicles in Kep. Siau Tagulandang Biaro Regency (km), 2017 .....</i>	213
9.4	Jumlah Kendaraan Wajib Uji Menurut Jenis Kendaraan dan Kecamatan di Kabupaten Kep. Siau Tagulandang Biaro (km), 2017 <i>Number of Vehicles Compulsorily Tested by Kind of Vehicles and Sub District in Kep. Siau Tagulandang Biaro Regency (km), 2017 .....</i>	214
9.5	Banyaknya Sambungan Telepon Menurut Lokasi di Kabupaten Kep. Siau Tagulandang Biaro (km), 2014	

<i>Number Of Phone Connections By Location by Kind of Vehicles and Sub District in Kep. Siau Tagulandang Biaro Regency (km), 2014</i>	215
---	-----

**10 KEUANGAN DAERAH DAN HARGA**

**LOCAL FINANCE AND PRICE**

10.1	Keuangan Daerah/Local Finance	
10.1.1	Realisasi Pendapatan Pemerintah Kabupaten Kep. Siau Tagulandang Biaro Menurut Jenis Pendapatan (ribu rupiah), 2013–2017 <i>Actual Revenues of Government of Kep. Siau Tagulandang Biaro Regency by Source of Revenues (thousand rupiahs), 2013–2017</i>	221
10.1.2	Realisasi Belanja Pemerintah Kabupaten Kep. Siau Tagulandang Biaro Menurut Jenis Belanja (rupiah), 2017 <i>Actual Expenditures of Government of Kep. Siau Tagulandang Biaro Regency by Kind of Expenditures (rupiahs), 2017</i>	222

**11 PENGELUARAN PENDUDUK DAN KOMSUMSI MAKANAN**

**POPULATION EXPENDITURE AND FOOD CONSUMPTION**

11.1	Persentase Pengeluaran Per Kapita Sebulan Menurut Jenis Menurut Golongan Pengeluaran dan Kelompok Komoditas Di Kab. Kep. Siau Tagulandang Biaro , 2017 <i>Percentage Of Monthly Per Capita by Expenditure Group and Commodity In Siau Tagulandang Biaro Regency, 2017</i>	227
------	--	-----

**12 PENDAPATAN REGIONAL**

**REGIONAL INCOME**

12.1	PDRB Kabupaten Kepulauan Siau Tagulandang Biaro Atas Dasar Harga Berlaku Menurut Lapangan Usaha (Juta Rp) , 2014 -2017 <i>Gross Regional Domestic Product In Siau Tagulandang Biaro At Current Market Prices By Industrial Origin (Million Rps) , 2014 -2017</i>	239
------	---	-----

12.2	PDRB Kabupaten Kepulauan Siau Tagulandang Biaro Atas Dasar Harga Konstan Menurut Lapangan Usaha (Juta Rp) , 2014 - 2017 <i>Gross Regional Domestic Product In Siau Tagulandang Biaro At Current 2010 Constant Prices By Industrial Origin (Million Rps) , 2014 - 2017 .....</i>	240
<b>13 PERBANDINGAN ANTAR KABUPATEN/KOTA</b>		
<b>REGENCY/MUNICIPAL COMPARISON</b>		
13.1	Jumlah Penduduk Per Kabupaten / Kota di Sulawesi Utara (Juta Jiwa), 2014 -2017 <i>Number Of Population By Regency / City In Sulawesi Utara (Million Lives) , 2014-2017.....</i>	244
13.2	Jumlah Penduduk Miskin Menurut Kabupaten/Kota di Provinsi Sulawesi Utara (ribu), 2014–2017 <i>Number of Poor People by Regency/City in Sulawesi Utara Province (thousand), 2014–2017</i>	245
13.3	Laju Pertumbuhan Produk Domestik Regional Bruto Atas Dasar Harga Konstan 2010 Menurut Kabupaten/Kota di Provinsi Sulawesi Utara (persen), 2013–2017 <i>Growth Rate of Gross Regional Domestic Product at 2010 Constant Market Prices by Regency/City in Sulawesi Utara Province (percent), 2013–2017</i>	246
13.4	Indeks Pembangunan Manusia Per Kabupaten / Kota Di Sulawesi Utara , 2014 -2017  <i>Human Development Index By Regency / Municipality In Sulawesi Utara , 2014 -2017.....</i>	247
13.5	Indikator Sosial Ekonomi Kabupaten Kepulauan Siau Tagulandang Biaro , 2016-2017 <i>Socio Economic Indicators Of Kepulauan Siau Tagulandang Biaro Regency, 2016-2017.....</i>	248

<https://sitarokab.bps.go.id>

## DAFTAR GAMBAR/LIST OF FIGURES

	halaman page
1 Persentase Luas Wilayah per Kecamatan di Kabupaten Kepulauan Siau Tagulandang Biaro, 2017 <i>Percentage of Area by District of Siau Tagulandang Biaro Regency), 2017</i> .....	9
2 Jumlah Desa dan Kelurahan Menurut Kecamatan di Kab.Kep. Sitaro, 2017 <i>Number Urban and Rural By District in Sitaro Regency, 2017</i> .....	24



## PENJELASAN UMUM/EXPLANATORY NOTES

Tanda-tanda, satuan-satuan, dan lain-lainnya yang digunakan dalam publikasi ini adalah sebagai berikut:

*Symbols, measurement units, and acronyms which are used in this publication, are as follows:*

### 1. TANDA-TANDA/SYMBOLS

Data tidak tersedia/ <i>Data not available</i>	:	...
Tidak ada atau nol / <i>Null or zero</i>	:	—
Data dapat diabaikan/ <i>Data negligible</i>	:	0
Tanda decimal/ <i>Decimal point</i>	:	,
Data tidak dapat ditampilkan/ <i>Not applicable</i>	:	NA
Angka perkiraan/ <i>Estimated figures</i>	:	e
Angka sementara/ <i>Preliminary figures</i>	:	x
Angka sangat sementara/ <i>Very preliminary figures</i>	:	xx
Angka diperbaiki/ <i>Revised figures</i>	:	r

### 2. SATUAN/UNITS

barel/ <i>barrel</i>	:	158,99 liter/ <i>litres</i> = 1/6,2898 m <sup>3</sup>
hektar (ha)/ <i>hectare (ha)</i>	:	10 000 m <sup>2</sup>
kilometer (km)/ <i>kilometres (km)</i>	:	1 000 meter/ <i>meters</i> (m)
knot/ <i>knot</i>	:	1,8523 km/jam (km/hour)
kuintal/ <i>quintal</i>	:	100 kg
KWh	:	1 000 Watt <i>hour</i>
MWh	:	1 000 KWh
liter (untuk beras)/ <i>litre (for rice)</i>	:	0,80 kg
ons/ <i>ounce</i>	:	28,31 gram/ <i>grams</i>
ton	:	1 000 kg

Satuan lain: buah, dus, butir, helai/lembar, kaleng, batang, pulsa, ton kilometer (ton-km), jam, menit, persen (%).

*Other units: unit, pack, pieces, sheet, tin, pulse, ton-kilometres(ton-km), hour, minute, percent (%).*

Perbedaan angka di belakang koma disebabkan oleh pembulatan angka.

*The difference in decimal numbers is caused by rounding.*







**GEOGRAFI DAN IKLIM**  
**GEOGRAPHY AND CLIMATE**

Kelembaban Udara



Dalage  
1165 m

Karangetang  
1320 m

Kolongan  
1158 m

welcome!

Siau Tagulandang Biaro  
275,95 km<sup>2</sup>



**PENJELASAN TEKNIS**

1. Badan Pusat Statistik (BPS) telah melakukan pendataan Potensi Desa (Podes) sejak tahun 1980. Sejak saat itu, Podes dilaksanakan secara rutin sebanyak 3 kali dalam kurun waktu sepuluh tahun untuk mendukung kegiatan Sensus Penduduk, Sensus Pertanian, ataupun Sensus Ekonomi. Dengan demikian, fakta penting terkait ketersediaan infrastruktur dan potensi yang dimiliki oleh setiap wilayah dapat dipantau perkembangannya secara berkala dan terus menerus.
2. Sejak tahun 2008, pendataan Podes mengalami perubahan dengan adanya penambahan kuesioner suplemen kecamatan dan kabupaten/kota. Penambahan kuesioner tersebut bertujuan untuk meningkatkan manfaat data Podes bagi para konsumen data dan pemerintah daerah dalam perencanaan pembangunan wilayah.
3. Data Podes merupakan satu-satunya sumber data kewilayahan yang muatannya beragam dan memberi gambaran tentang situasi pembangunan suatu wilayah (regional). Ini berbeda dengan data

**TECHNICAL NOTES**

1. *BPS-Statistics Indonesia has already recorded village potential (Podes) since 1980. Since then, Podes regularly implemented 3 (three) times within ten years to support the activities of the Population Census, Agriculture Census, or Economic Census. Thus, important facts related to the availability of infrastructure and the potential possessed by each region can be monitored regularly and continually.*
2. *Since 2008, Podes has been changed especially in providing additional information from subdistrict and regency/municipality, using separate questionnaires. The goal of these changes is to provide more benefits for data users and local government in regional development planning.*
3. *Podes data is the only one source of spatial data consisting of various information and providing a picture of development progress in a region. The Podes data are different from data resulted from household*

dari hasil pendekatan rumah tangga yang lebih menekankan pada dimensi aktivitas sektoral. Keduanya sama penting dan menjadi kekayaan BPS.

*surveys focusing on the dimension of sectoral activities. Both kind of data are important and become the trade mark of BPS on the data richness aspect.*

4. Cakupan Wilayah

Pencacahan Podes dilakukan secara sensus terhadap seluruh wilayah administrasi pemerintahan terendah setingkat desa (yaitu desa, kelurahan, nagari, Unit Permukiman Transmigrasi (UPT)) yang masih dibina oleh kementerian terkait. Berdasarkan hasil Podes 2014, ada sebanyak 82.190 wilayah setingkat desa yang tersebar di 511 kabupaten/kota.

4. Podes Coverage

*Podes enumeration is implemented as a census of the lowest governmental administrative region equivalent to village (i.e. village, sub-district, nagari, and Transmigration Settlement Unit which is still fostered by the relevant ministries). There were 82,190 village-level areas spread over 511 regencies/municipalities based on the result of Podes 2014.*

5. Metode Pengumpulan Data

Pengumpulan data Podes 2014 dilakukan melalui wawancara langsung oleh petugas terlatih dengan narasumber yang relevan. Petugas adalah aparatur ataupun mitra kerja BPS Kabupaten/Kota, sementara narasumber adalah kepala desa/lurah atau narasumber lain yang memiliki pengetahuan terhadap wilayah target pencacahan.

5. Method of Data Collection

*Data collection of Podes 2014 carried out through direct interviews by trained personnel with relevant respondents. The interviewers are BPS Regency/City personnel or partners, meanwhile, the selected respondents are the village head/sub-district head or other respondents who have the knowledge towards the target area of enumeration.*

6. Desa/Kelurahan Tepi Laut adalah desa/kelurahan yang sebagian atau seluruh wilayahnya bersinggungan

6. *Coastal Village/Coastal Sub-District is a village/sub-district which some areas are intersect/directly adjacent*

langsung dengan laut, baik berupa pantai maupun tebing karang.

*to the sea, either gently sloping/flat beach or cliffs/reef.*

7. Desa/Kelurahan bukan tepi laut adalah desa/kelurahan yang wilayahnya tidak bersinggungan langsung dengan laut.

7. *Non Coastal Village/Non Coastal Sub-District is a village which has no area that intersect/directly adjacent to the sea.*

8. Desa/Kelurahan Lereng/Puncak adalah desa/kelurahan yang sebagian besar wilayahnya berada di puncak gunung/pegunungan atau terletak di antara puncak sampai lembah.

8. *Slope/Peak Village/Sub-District is a village/sub-district which the largest part of village/sub-district lies on the highest part of mount/mountain or lies between the peak to the valley.*

9. Desa/Kelurahan lembah adalah desa/kelurahan yang wilayahnya sebagian besar merupakan daerah rendah yang terletak di antara dua gunung/pegunungan atau daerah yang mempunyai kedudukan lebih rendah dibandingkan daerah sekitarnya.

9. *Valley Village/Sub-District area is a village/sub-district with the largest part of the village/sub-district is a low area between two mountains or area that have a position lower than the surrounding areas.*

10. Desa/Kelurahan Dataran adalah desa/kelurahan yang sebagian besar wilayahnya tampak datar, rata, dan membentang.

10. *Flat Village/Sub-District is a village/sub-district which the largest part of village1/sub-district looked plane, flat, and stretches.*

11. Berdasarkan Peraturan Pemerintah Nomor 82 Tahun 2001 tentang Pengolahan Kualitas Air dan Pengendalian Pencemaran Air, klasifikasi mutu air ditetapkan menjadi empat kelas, yaitu: Kelas I,

11. *Government Regulation Number 82 year 2001 on Water Quality Management and Water Pollution Control states that water quality is classified into four categories: Class I, Class II, Class III, and Class IV.*



Kelas II, Kelas III, dan Kelas IV.

- |  |  |
|--|--|
| <p>12. Kelas I, air yang dapat digunakan untuk air bahan baku air minum dan atau peruntukan lain yang mensyaratkan mutu air yang sama dengan kegunaan tersebut.</p>  | <p><i>12. Class I, water that can be used for drinking and other uses requiring the same water quality category.</i></p>   |
| <p>13. Kelas II, air yang dapat digunakan untuk prasarana atau sarana rekreasi air, pembudidayaan ikan air tawar, peternakan, air untuk mengairi pertanaman, dan atau peruntukan lain yang mensyaratkan mutu air yang sama dengan kegunaan tersebut.</p> | <p><i>13. Class II, water that can be used for water recreation infrastructure, fresh water fish culture, animal husbandry, watering cropping, and other uses requiring the same water quality category.</i></p> |
| <p>14. Kelas III, air yang dapat digunakan untuk pembudidayaan ikan air tawar, peternakan, air untuk mengairi pertanaman, dan atau peruntukan lain yang mensyaratkan mutu air yang sama dengan kegunaan tersebut.</p>                                    | <p><i>14. Class III, water that can be used for fresh water fish culture, animal husbandry, watering cropping, and other uses requiring the same water quality category.</i></p>                                 |
| <p>15. Kelas IV, air yang dapat digunakan untuk pertanaman dan atau peruntukan lain yang mensyaratkan mutu air yang sama dengan kegunaan tersebut.</p>   | <p><i>15. Class IV, water that can be used for watering cropping and other uses requiring the same water quality category.</i></p>   |
| <p>16. Penentuan status mutu air sungai dilakukan dengan Metode Indeks Pencemaran (IP).</p>  | <p><i>16. Determination of river water quality status with Pollutant Index Method.</i></p>   |

17. Metode IP: Status mutu air dihitung berdasarkan data sesaat dengan Metode Indeks Pencemaran Keputusan Menteri Lingkungan Hidup Nomor 115 tahun 2003 dibandingkan dengan kriteria mutu air kelas I dan kriteria mutu air kelas II Peraturan Pemerintah Nomor 82 tahun 2001. Status mutu yang diperoleh merupakan status mutu sesaat dan hanya berdasarkan parameter tertentu yang dipantau di tiap sungai dengan jumlah dan jenis yang berbeda.
- 17. Pollutant Index Method: Status of water quality is assessed based on the transient data by Pollutant Index Method pursuant to Decree of Minister of Environment Number 115 Year 2003 compared to the water quality criteria Class I and the water quality criteria Class II of Government Regulation Number 82 Year 2001. The quality status obtained is transient quality status and only based on certain parameters monitored at every river at different amount and with different types of parameters.*

**ULASAN**

Kabupaten Kepulauan Siau Tagulandang Biaro atau yang sering disingkat dengan SITARO merupakan salah satu dari kabupaten yang berada di Provinsi Sulawesi Utara yang terletak pada koordinat 2<sup>o</sup>07'48" – 2<sup>o</sup>48'36" Lintang Utara dan 125<sup>o</sup>09'36" – 125<sup>o</sup>29'24" Bujur Timur. Wilayah ini memiliki batas dengan Kabupaten Kepulauan Sangihe di sebelah utara, Laut Maluku di timur, Kabupaten Minahasa Utara di selatan, dan laut Sulawesi di barat.

Secara administratif luas dari Kabupaten Kepulauan Sitaro adalah 275,95 km<sup>2</sup>, yang terdiri dari 47 pulau di mana sebanyak 12 pulau sudah berpenghuni, dan 35 pulau belum berpenghuni.

Kondisi topografi Kabupaten Kepulauan Sitaro pada umumnya memiliki bentuk wilayah yang berbukit dan bergunung, dan memiliki kemiringan lereng yang curam.

Terdapat 5 buah gunung, salah satunya gunung karangetang yang dikenal sebagai gunung berapi dan statusnya yang masih sangat aktif.

**DESCRIPTION**

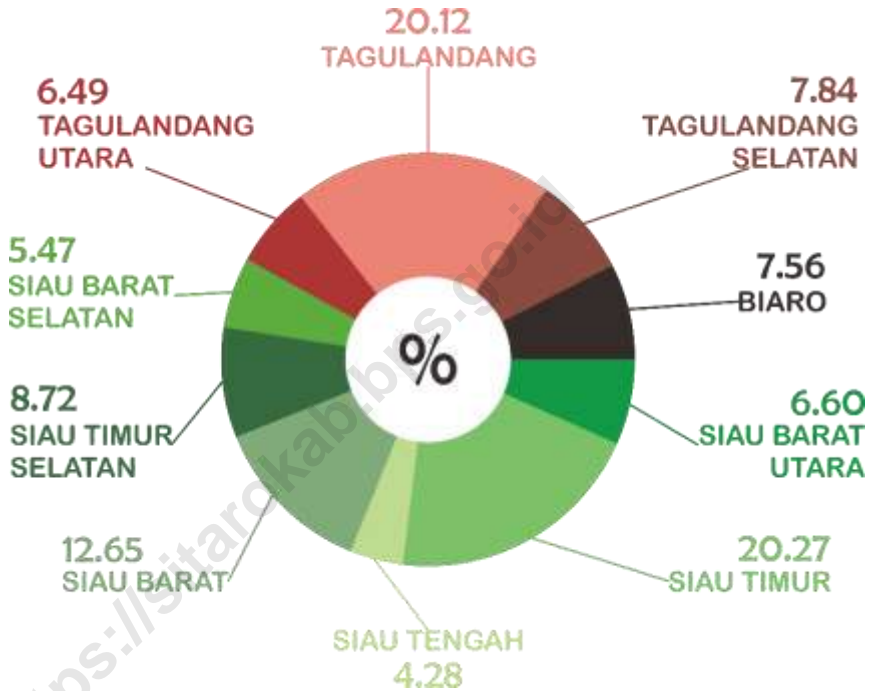
Kepulauan Siau Tagulandang Biaro Regency or often shorted with SITARO is one of sub-province in Sulawesi Utara which is located and coordinated between 2<sup>o</sup>07'48" – 2<sup>o</sup>48'36" north latitude and 125<sup>o</sup>09'36" – 125<sup>o</sup>29'24" east longitude. Kepulauan Siau Tagulandang Biaro Regency is an archipelago and bordered in north side by Sangihe Regency, in east side by Maluku Sea, by Minahasa Utara Regency in south, and by Sulawesi Sea in west side.

*Administratively the large of Kepulauan Sitaro Regency area is 275.95 kms<sup>2</sup>, it is consists of 47 islands, which 12 islands are lived by peoples and 35 islands are not lived yet.*

*Topographic condition of Kepulauan Sitaro Regency generally is hilly and mountainous region which has a steep slope.*

*There are 5 mountains with karangetang mount is one of the most popular as a volcanoe mount and its status that still very active till now*

**Gambar 1** Persentase Luas Wilayah per Kecamatan di Kabupaten Kepulauan Siau Tagulandang Biaro, 2017  
*Picture* Percentage of Area by District of Siau Tagulandang Biaro Regency), 2017



## 1.1 GEOGRAFI/GEOGRAPHY

**Tabel 1.1.1 Letak Geografis Kabupaten Kepulauan Siau Tagulandang Biaro , 2017**  
***Geographical Location Of Kep. Siau Tagulandang Biaro Regency, 2017***

---

A.	Letak Koordinat Kabupaten Kepulauan Siau Tagulandang Biaro / <i>Location of Siau Tagulandang Biaro :</i> 2°07'48" – 2°48'36" Lintang Utara / <i>North Latitude *</i> 125°09'36" – 125°29'24" Bujur Timur / <i>East Longitude *</i>								
B.	Kabupaten Kepulauan Siau Tagulandang Biaro Berbatasan Dengan / <i>Siau Tagulandang Biaro Are Borders with **)</i> : <ul style="list-style-type: none"> <li>- Sebelah Utara dengan Kabupaten Kepulauan Sangihe /  <i>To The North with Sangihe Regency</i></li> <li>- Sebelah Timur dengan Laut Maluku dan Laut Pasifik / <i>To The East with Maluku Sea and Pacific Ocean</i></li> <li>- Sebelah Selatan dengan Kabupaten Minahasa Utara /  <i>To The South with North Minahasa Regency</i></li> <li>- Sebelah Barat dengan Laut Sulawesi /  <i>To The West with Sulawesi Sea</i></li> </ul>								
C.	Jarak Ibukota Kabupaten ke Ibukota Propinsi / <i>Distance Between Regency Capitals and District : 146 Km</i>								
D.	A. Jarak Rentang Kendali : <table border="0" style="width: 100%; margin-left: 20px;"> <tr> <td style="width: 50%;">1. Ulu Siau – Buhias:</td> <td style="width: 50%; text-align: right;">21 mil laut</td> </tr> <tr> <td>2. Ulu Siau – Biaro:</td> <td style="text-align: right;">41 mil laut</td> </tr> <tr> <td>3. Ulu Siau – Tahuna:</td> <td style="text-align: right;">60 mil laut</td> </tr> <tr> <td>4. Ulu Siau – Manado:</td> <td style="text-align: right;">85 mil laut</td> </tr> </table>	1. Ulu Siau – Buhias:	21 mil laut	2. Ulu Siau – Biaro:	41 mil laut	3. Ulu Siau – Tahuna:	60 mil laut	4. Ulu Siau – Manado:	85 mil laut
1. Ulu Siau – Buhias:	21 mil laut								
2. Ulu Siau – Biaro:	41 mil laut								
3. Ulu Siau – Tahuna:	60 mil laut								
4. Ulu Siau – Manado:	85 mil laut								

---

Sumber/Source: BPN Provinsi Sulawesi Utara dalam Sulawesi Utara Dalam Angka 2008

\*\*) menurut UU No 15 Tahun 2007 / according to Act Number 15 Year 2007

**Tabel 1.1.2 Luas Wilayah Menurut Kecamatan di Kabupaten Kep. Siau Tagulandang Biaro , 2017**  
**Total Area by Subdistrict in Kep. Siau Tagulandang Biaro Regency, 2017**

	<b>Kecamatan Subdistrict</b>	<b>Luas (km<sup>2</sup>) Total Area (square.km)</b>	<b>Persentase Percentage</b>
	(1)	(2)	(3)
1	Biaro	20,85	7,56
2	Tagulandang Selatan	21,63	7,84
3	Tagulandang	55,53	20,12
4	Tagulandang utara	17,92	6,49
5	Siau Barat Selatan	15,10	5,47
6	Siau Timur Selatan	24,06	8,72
7	Siau Barat	34,92	12,65
8	Siau Tengah	11,80	4,28
9	Siau Timur	55,94	20,27
10	Siau Barat Utara	18,20	6,60
<b>Kep. Siau Tagulandang Biaro</b>		<b>275,95</b>	<b>100.00</b>

Sumber/Source: Dinas Pertanahan Nasional Provinsi Sulawesi Utara/ Representatif Office of National Land Agency of Sulawesi Utara

**Tabel 1.1.3** **Tinggi Gunung di Kabupaten Kep. Siau Tagulandang Biaro, 2017**  
**Table** **Mountain Altitude in Kep. Siau Tagulandang Biaro Regency, 2017**

No	Gunung/Mountain	Tinggi/Height (meter)
(1)	(2)	(3)
1	Ruang	714
2	Karangetang	1 320
3	Dalage	1 165
4	Kolongan	1 158
5	Tamata	1 134

Sumber/Source: Dinas Pertanahan Nasional Provinsi Sulawesi Utara/ Representatif Office of National Land Agency of Sulawesi Utara

## 1.2 IKLIM/*CLIMATE*

**Tabel 1.2.1 Rata-rata Suhu dan Kelembaban Udara Menurut Bulan di Kabupaten Kep. Siau Tagulandang Biaro, 2017**  
*Average Temperature and Humidity by Month in Kep. Siau Tagulandang Biaro Regency, 2017*

Bulan/ <i>Month</i>	Suhu Udara Temperature (°C)			Kelembaban Udara Humidity (%)
	Maks Max	Min	Rata-rata Average	Rata-rata Average
(1)	(2)	(3)	(4)	(7)
Januari/ <i>January</i>	32,1	22,2	27,3	86
Februari/ <i>February</i>	28,5	19,9	24,2	85
Maret/ <i>March</i>	29,5	20,6	25,0	86
April/ <i>April</i>	28,9	20,2	24,5	84
Mei/ <i>May</i>	29,0	20,2	24,5	84
Juni/ <i>June</i>	28,7	20,0	24,3	84
Juli/ <i>July</i>	28,4	19,9	24,0	84
Agustus/ <i>August</i>	31,2	23,4	27,3	84
September/ <i>September</i>	27,7	19,5	23,4	85
Oktober/ <i>October</i>	27,5	19,6	23,4	82
November/ <i>November</i>	27,2	19,3	23,1	83
Desember/ <i>December</i>	26,8	19,0	22,7	87

Sumber/*Source*: Badan Meteorologi Klimatologi Dan Geofosika Tahuna/ Tahuna Agency for Meteorology, Climatology and Geophysics



**Tabel 1.2.2 Rata-Rata Tekanan Udara, Kecepatan Angin dan Penyinaran Matahari Menurut Bulan di Kabupaten Kep. Siau Tagulandang Biaro, 2017**  
***Average Atmospheric Pressure, Wind Velocity and Duration of Sunshine by Month in Kep. Siau Tagulandang Biaro Regency, 2017***

Bulan/Month	Tekanan Udara Atmospheric Pressure (mb)	Kecepatan Angin/Wind Velocity (knot)	Penyinaran Matahari Duration of Sunshine (%)
(1)	(2)	(3)	(4)
Januari/January	1 010,1	5	58
Februari/February	1 011,1	5	52
Maret/March	1 011,2	5	49
April/April	1 011,3	4	76
Mei/May	1 010,4	5	67
Juni/June	1 010,6	5	48
Juli/July	1 010,9	5	52
Agustus/August	1 010,4	6	65
September/September	1 011,1	5	57
Oktober/October	1 009,7	6	61
November/November	1 009,0	5	53
Desember/December	1 010,0	5	50

Sumber/Source: Badan Meteorologi Klimatologi Dan Geofosika Tahuna/ Tahuna Agency for Meteorology, Climatology and Geophysics

**Tabel 1.2.3 Rata-Rata Curah Hujan Setiap Bulan di Kabupaten Kep. Siau Tagulandang Biaro, 2016**  
***Average of Monthly Rainfall in Kep. Siau Tagulandang Biaro Regency, 2016***

<b>Bulan Month</b>	<b>Jumlah Hari Hujan Number of Rainy Day</b>	<b>Curah Hujan Precipitation (mm<sup>3</sup>)</b>
(1)	(2)	(3)
Januari/January	20	160
Februari/February	20	157
Maret/March	16	50
April/April	14	60
Mei/May	23	248
Juni/June	21	362
Juli/July	14	184
Agustus/August	15	148
September/September	22	363
Oktober/October	21	363
November/November	24	465
Desember/December	22	451


Sumber/Source: Badan Meteorologi Klimatologi Dan Geofosika Tahuna/ Tahuna Agency for Meteorology, Climatology and Geophysics



PEMERINTAHAN  
GOVERNMENT



Total 2117 PNS



Jumlah desa & kelurahan

93





**PENJELASAN TEKNIS****TECHNICAL NOTES**

- |   |   |
|---|---|
| <p>1. Anggota Dewan Perwakilan Rakyat Daerah (DPRD) dipilih melalui pemilihan umum (pemilu) dan dilantik dalam masa jabatan lima tahun.</p>   | <p>1. <i>Regional House of Representatives (DPRD) members are elected through a general election and appointed for a five-years membership.</i></p>   |
| <p>2. Susunan pemerintahan Republik Indonesia periode 2014–2019 terdiri dari presiden, wakil presiden, lembaga tinggi negara, kementerian, setingkat menteri, dan Lembaga Pemerintahan Non Kementerian (LPNK).</p>  | <p>2. <i>The government structure of the Republic of Indonesia period 2009–2014 consists of president, vice president, state supreme agencies, ministries, ministerial level institutions, and non-ministerial institutions.</i></p>            |
| <p>3. Lembaga tinggi negara terdiri dari Majelis Permusyawaratan Rakyat (MPR), Dewan Perwakilan Rakyat (DPR), Badan Pemeriksa Keuangan (BPK), dan Mahkamah Agung (MA), Dewan Perwakilan Daerah (DPD), Mahkamah Konstitusi (MK), dan Komisi Yudisial (KY).</p> | <p>3. <i>State supreme agencies consist of The People’s Consultative Assembly, The House of Representative, The Audit Board of the Republic of Indonesia, Supreme Court, Local Councils, Constitutional Court, and Judicial Commission.</i></p> |
| <p>4. Kementerian terdiri dari kementerian koordinator dan kementerian.</p>   | <p>4. <i>Ministries consist of coordinating ministry and departmental ministry.</i></p>   |
| <p>5. Kementerian koordinator terdiri dari bidang politik, hukum, dan keamanan (Polhukam), bidang perekonomian, bidang pembangunan manusia dan kebudayaan, dan bidang</p>   | <p>5. <i>Coordinating ministries consist of Coordinating Ministry for Political, Legal, and Security Affairs, Coordinating Ministry for the Economy, Coordinating Ministry for Maritime Affairs, and Coordinating</i></p>                       |

kemaritiman.

*Ministry for Human Development and Culture*

6. Kementerian terdiri dari Kementerian Sekretaris Negara, Kementerian Dalam Negeri, Kementerian Luar Negeri, Kementerian Perencanaan Pembangunan Nasional/Bappenas, Kementerian Pertahanan, Kementerian Hukum dan Hak Asasi Manusia, Kementerian Keuangan, Kementerian Energi dan Sumber Daya Mineral, Kementerian Perindustrian, Kementerian Perdagangan, Kementerian Pertanian, Kementerian Perhubungan, Kementerian Kelautan dan Perikanan, Kementerian Ketenagakerjaan, Kementerian Badan Usaha Milik Negara, Kementerian Koperasi dan UKM, Kementerian Pekerjaan Umum dan Perumahan Rakyat, Kementerian Lingkungan Hidup dan Kehutanan, Kementerian Agraria dan Tata Ruang/Badan Pertanahan Nasional, Kementerian Kesehatan, Kementerian Kebudayaan dan Pendidikan Dasar Menengah, Kementerian Sosial, Kementerian Agama, Kementerian Pariwisata, Kementerian Komunikasi dan Informatika, Kementerian Pendayagunaan Aparatur Negara

6. *Departmental Ministries consist of State Secretary; Ministry of Home Affairs; Ministry of Foreign Affairs; Ministry of National Development Planning/Chairperson of National Development Planning Agency; Ministry of Defense; Ministry of Justice and Human Rights; Ministry of Finance; Ministry of Energy and Mineral Resources; Ministry of Industry; Ministry of Trade; Ministry of Agriculture; Ministry of Transportation; Ministry of Maritime Affairs and Fisheries; Ministry of Manpower; Ministry of State Owned Enterprises; Ministry of Cooperatives and Small and Medium Enterprises; Ministry of Public Works and Public Housing; Ministry of Environment and Forestry; Ministry of Agrarian Affairs and Spatial Planning/National Land Agency; Ministry of Health; Ministry of Culture and Elementary & Secondary Education; Ministry of Social Services; Ministry of Religious Affairs; Ministry of Tourism; Ministry of Communication and Informatics; Ministry of Empowerment of State Apparatus and Bureaucracy Reform; Ministry of Youth and Sports Affairs; Ministry*

dan Reformasi Birokrasi, Kementerian Pemuda dan Olahraga, Kementerian Desa, Pembangunan Daerah Tertinggal dan Transmigrasi, Kementerian Riset Teknologi dan Pendidikan Tinggi, dan Kementerian Pemberdayaan Perempuan dan Perlindungan Anak.

7. Setingkat Menteri terdiri dari Kejaksaan Agung, Tentara Nasional Indonesia, dan Kepolisian Negara Republik Indonesia

8. Lembaga Pemerintah Non Kementerian terdiri dari Arsip Nasional Republik Indonesia, Badan Intelijen Negara, Badan Kepegawaian Negara, Badan Kependudukan dan Keluarga Berencana Nasional, Badan Koordinasi Penanaman Modal, Badan Informasi Geospasial, Badan Meteorologi, Klimatologi, dan Geofisika, Badan Narkotika Nasional, Badan Nasional Penanggulangan Bencana, Badan Nasional Penanggulangan Terorisme, Badan Nasional Penempatan dan Perlindungan Tenaga Kerja Indonesia, Badan Pengawasan Obat dan Makanan, Badan Pengawasan Tenaga Nuklir, Badan Pengawasan Keuangan dan Pembangunan, Badan Pengkajian dan Penerapan

*of Village Development, Disadvantaged Regions and Transmigration; Ministry of Research, Technology, and Higher Education; and Ministry of Women Empowerment and Child Protection*

7. *Ministerial Level Officials consist of, Attorney General, Indonesian National Defense Force, and Indonesian National Police.*

8. *Non Ministerial Institutions consist of National Archive of the Republic of Indonesia, State Intelligence Board, National Civil Service Agency, National Population and Family Planning Board, Investment Coordinating Board, Geospatial Information Agency, Meteorology, Climatology, and Geophysics Agency, National Narcotics Agency, National Agency for Disaster Management, National Counter Terrorism Agency, The National Authority for The Placement and Protection of Indonesian Overseas Workers, National Agency of Drugs and Foods Control, Nuclear Energy Controlling Board, Audit and Development Supervising Agency, Agency for the Assesment and Application Technology, BPS-*



Teknologi, Badan Pusat Statistik, Badan SAR Nasional, Badan Standardisasi Nasional, Badan Tenaga Nuklir Nasional, Lembaga Administrasi Negara, Lembaga Ilmu Pengetahuan Indonesia, Lembaga Ketahanan Nasional, Lembaga Kebijakan Pengadaan Barang/Jasa Pemerintah, Lembaga Penerbangan dan Antariksa Nasional, Lembaga Sandi Negara, dan Perpustakaan Nasional Republik Indonesia.

*Statistics Indonesia, National Search and Rescue Agency, National Standardization Board, National Nuclear Energy Board, National Institute of Administration, National Institute of Science, National Resilience Institute, Government Procurement Policy Board, National Institute of Space and Aeronautics, National Crypto Agency, and National Library of Republic of Indonesia.*

**ULASAN****DESCRIPTION**

Kabupaten Kepulauan Siau Tagulandang Biaro terbagi menjadi 10 kecamatan, di mana pada 2014 dari sejumlah kecamatan tersebut terbagi lagi ke dalam 83 desa dan 10 kelurahan. Pada 2017 tidak terjadi pemekaran wilayah, sehingga jumlah kecamatan dan desa tersebut masih sama dengan tahun 2014.

Sedangkan jumlah anggota dewan di DPRD Kabupaten Kepulauan Siau Tagulandang Biaro berdasarkan hasil pemilu tahun 2014 adalah sebanyak 20 anggota, yang dibagi dalam 3 fraksi. Fraksi Partai Demokrasi Indonesia Perjuangan beranggotakan 7 orang, Fraksi Partai Golkar 4 orang, dan fraksi gabungan yang terdiri dari 9 orang.

Jumlah pegawai negeri sipil daerah pada 2017 sebanyak 2.117 orang. Berkurang 361 orang dari tahun 2016 yang jumlahnya 2.478 orang. Jika dilihat dari tingkat pendidikan yang berhasil ditamatkan, sebanyak 22,12 persen pegawai mempunyai tingkat pendidikan SMA ke bawah, 23,52 persen berpendidikan Diploma, selanjutnya 54,36 persen pegawai merupakan lulusan sarjana strata 1 dan program pascasarjana.

Selain pegawai negeri sipil daerah,

*Kepulauan Siau Tagulandang Biaro Regency is divided into 10 districts, where in 2014 from all districts divided again into 83 urban villages ( desa ), and 10 villages ( kelurahan ). No separation happened in along 2017, so it still has the same amount of districts and villages as in 2012 condition.*

*And the number of Parlement (DPRD) members based on the result of general election 2009 of Siau Tagulandang Biaro in counted 20 peoples, which grouped of 3 fraksies. Fraksi Partai Demokrasi Indonesia Perjuangan is membered by 9 peoples, Fraksi Partai Golkar 5 peoples, and merging fraksi which consist of 9 peoples.*

*The number of local civil servants in 2017 are 2,117 peoples, decrease amount 361 peoples from 2016 which counted 2,478 peoples. Grouped by level of education, there are about 22.12 percent of local civil servants who have level of education on senior high school and under, then 23.52 percent are from Diploma, 54.36 percent are graduated from university and master degree.*

di kabupaten kepulauan sitaro juga terdapat total 154 PNS pusat yang bekerja pada 7 instansi pemerintah pusat yang berbeda pada tahun 2017.

*Beside local civil servant, in Sitaro Regency there are about 154 vertical civil servants that work in 7 different vertical boards in 2017.*

**Gambar 2** Jumlah Desa dan Kelurahan Menurut Kecamatan di Kab.Kep. Sitaro, 2017  
**Picture** Number Urban and Rural By District in Sitaro Regency, 2017



## 2.1 WILAYAH ADMINISTRATIF/*ADMINISTRATIVE AREA*

**Tabel 2.1.1 Jumlah Desa/Kelurahan dan Letak Kantor Pemerintahan Menurut Kecamatan, 2017**  
***Number of Villages and Government Office Place by District, 2017***

No.	Kecamatan <i>District</i>	Letak Kantor Pemerintahan <i>Government Office Place</i>	Desa <i>Rural</i>	Kelurahan <i>Urban</i>	Jumlah <i>Total</i>
(1)	(2)	(3)	(4)	(5)	(6)
1	Biaro	Lamanggo	5	-	5
2	Tagulandang Selatan	Kisihang	6	-	6
3	Tagulandang	Buhias	13	2	15
4	Tagulandang utara	Bawoleu	6	-	6
5	Siau Barat Selatan	Talawid	7	-	7
6	Siau Timur Selatan	Sawang	14	-	14
7	Siau Barat	Ondong	9	3	12
8	Siau Tengah	Beong	4	-	4
9	Siau Timur	Ulu	11	5	16
10	Siau Barat Utara	Hiung	8	-	8
<b>Jumlah/Total</b>			<b>83</b>	<b>10</b>	<b>93</b>

Sumber/Source: BPS Kabupaten Kep. Siau Tagulandang Biaro / *BPS-Statistics ofKep. Siau Tagulandang Biaro Regency*

**Tabel 2.1.2 Jumlah Satuan Lingkungan Setempat (SLS) Menurut Kecamatan, 2017**  
**Table Number of Local Community Unit by District, 2017**

No	Kecamatan District	Jumlah SLS Total Local Community Unit
(1)	(2)	(3)
1	Biaro	19
2	Tagulandang Selatan	15
3	Tagulandang	52
4	Tagulandang utara	17
5	Siau Barat Selatan	23
6	Siau Timur Selatan	43
7	Siau Barat	32
8	Siau Tengah	12
9	Siau Timur	114
10	Siau Barat Utara	21

Sumber/Source: BPS Kabupaten Kep. Siau Tagulandang Biaro / BPS-Statistics ofKep. Siau Tagulandang Biaro Regency

**Tabel 2.1.3 Daftar Nama Desa/Kelurahan Menurut Kecamatan, 2017**  
**Table Villages List by District, 2017**

No.		Kecamatan <i>District</i>	Desa/Kelurahan <i>villages</i>
(1)		(2)	(3)
1	[010]	BIARO	[001] BUANG [002] LAMANGGO [003] DALINSAHENG [004] KARUNGO [005] TOPE
2	[010]	TAGULANDANG SELATAN	[001] HUMBIA [002] KISIHANG [003] BIRAKIAMA [004] BUHA [005] BATUMAWIRA [006] BIRARIKEI
3	[030]	TAGULANDANG	[005] LAINGPATEHI [006] PUMPENTE [007] BAHOI [008] MAHANGIANG [009] TULUSAN [010] HAASI [021] BOTO [022] BALEHUMARA [023] LESAH [024] MULENGEN [025] MOHONSAWANG [026] APENGSALA [027] LESAH RENDE [028] BARANGKAA PEHE [029] PAHIAMA

**Tabel 2.1.3 Daftar Nama Desa/Kelurahan Menurut Kecamatan, 2017**  
**Table Villages List by District, 2017**

(Lanjutan/Continued)

No.		Kecamatan District	Desa/Kelurahan villages
(1)		(2)	(3)
4	[040]	TAGULANDANG UTARA	[003] BULANGAN [004] MINANGA [005] W O [006] BAWOLEU [007] LUMBO [008] BAWO
5	[050]	SIAU BARAT SELATAN	[001] TANAKI [002] KAPETA [003] TALAWID [004] MAKOA/MEKAR SARI [005] LAGHAENG [006] BATUSENGGO [007] MAHUNENI
6	[060]	SIAU TIMUR SELATAN	[001] TAPILE [002] BUHIAS [003] BALIRANGEN [004] BIAU [005] BANDIL [006] SAWANG [007] PANGIROLONG [008] MALA [009] BINALU [010] KALIHANG [011] LAHOPANG [012] PAHEPA [013] MATOLE [014] BIAU SEHA

**Tabel 2.1.3 Daftar Nama Desa/Kelurahan Menurut Kecamatan, 2017**  
**Table Villages List by District, 2017**

**(Lanjutan/Continued)**

No.		Kecamatan <i>District</i>	Desa/Kelurahan <i>villages</i>
(1)		(2)	(3)
7	[070]	SIAU BARAT	[006] PELINGSAWANG [007] PELING [008] PASENG [009] PANIKI [013] ONDONG [014] KANAWONG [015] LEHI [022] MAKALEHI [023] BUMBIHA [024] PEHE [025] MAKALEHI TIMUR [026] MAKALEHI UTARA
8	[080]	SIAU TENGAH	[001] LAI [002] SALILI [003] BEONG [004] DOMPASE
9	[090]	SIAU TIMUR	[009] BAHU [010] AKESIMBEKA [011] BEBALI [012] TARORANE [013] TATEHADENG [014] DAME [015] KARALUNG [016] BUISE [017] KANANG [018] LIA [019] DEAHE



**Tabel 2.1.3 Daftar Nama Desa/Kelurahan Menurut Kecamatan, 2017**  
**Table Villages List by District, 2017**

(Lanjutan/Continued)

No.		Kecamatan District	Desa/Kelurahan villages
(1)		(2)	(3)
9	[090]	SIAU TIMUR	[020] APELAWO [021] BUKIDE [022] DAME I [023] KARALUNG I [024] LIA I
10	[100]	SIAU BARAT UTARA	[001] KINALI [002] HIUNG [003] KIAWANG [004] KAWAHANG [005] BATUBULAN [006] NAMENG [007] MINI [008] WINANGUN

Sumber/Source: BPS Kabupaten Kep. Siau Tagulandang Biaro / BPS-Statistics ofKep. Siau Tagulandang Biaro Regency

## 2.2 DEWAN PERWAKILAN RAKYAT DAERAH

### *THE REGIONAL HOUSE OF REPRESENTATIVE*

**Tabel 2.2.1 Banyaknya Anggota DPRD Berdasarkan Hasil Pemilu, 2014**  
**Table Number Of DPRD Members Based On General Election, 2014**

<b>Fraksi</b>	<b>Laki-Laki</b>	<b>Perempuan</b>	<b>Jumlah</b>
<i>Fraksi</i>	<i>Male</i>	<i>Female</i>	<i>Total</i>
(1)	(2)	(3)	(4)
1. Fraksi PDI - P	5	2	7
2. Fraksi Golkar	3	1	4
3. Fraksi PAN	1	3	4
4. Fraksi Gardenas	4	1	5
<b>Jumlah/Total</b>	<b>13</b>	<b>7</b>	<b>20</b>

Sumber/Source: Sekretariat DPRD Kab. Kep. SITARO/ Secretariat DPRD of SITARO Regency

**Tabel 2.2.2 Banyaknya Anggota DPRD Menurut Komisi, 2017**  
**Table Number Of DPRD Members By Comission, 2017**

<b>Komisi</b>	<b>Laki-Laki</b>	<b>Perempuan</b>	<b>Jumlah</b>
<i>Comission</i>	<i>Male</i>	<i>Female</i>	<i>Total</i>
(1)	(2)	(3)	(4)
1. Komisi A	4	1	5
2. Komisi B	2	4	6
3. Komisi C	4	1	5
<b>Jumlah/Total</b>	<b>10</b>	<b>6</b>	<b>16</b>

Sumber/Source: Sekretariat DPRD Kab. Kep. SITARO/ Secretariat DPRD of SITARO Regency

**Tabel 2.2.3 Banyaknya Alat Kelengkapan DPRD, 2017**  
**Table Number Of Tools Of Local Representative, 2017**

<b>Fraksi</b>	<b>Laki-Laki</b>	<b>Perempuan</b>	<b>Jumlah</b>
<i>Fraction</i>	<i>Male</i>	<i>Female</i>	<i>Total</i>
(1)	(2)	(3)	(4)
Keanggotaan Badan Musyawarah	5	5	10
Keanggotaan Badan Legislasi	5	-	5
Keanggotaan Badan Anggaran	6	3	9
Keanggotaan Badan Kehormatan Dewan	-	3	3
<b>Jumlah/Total</b>	<b>16</b>	<b>11</b>	<b>27</b>

Sumber/Source: Sekretariat DPRD Kab. Kep. SITARO/ Secretariat DPRD of SITARO Regency

## 2.3 PEGAWAI NEGERI SIPIL/CIVIL SERVANTS

**Tabel 2.3.1 Jumlah Pegawai Negeri Sipil Menurut Pendidikan Tertinggi yang Ditamatkan dan Pengelompokan di Kabupaten Kep. Siau Tagulandang Biaro, 2017**  
**Number of Civil Servants by Educational Attainment and Classification in Kep. Siau Tagulandang Biaro Regency, 2017**

<b>Pendidikan Terakhir</b> <i>Educational Attainment</i>	<b>Teknis</b> <i>Technical</i>	<b>Guru</b> <i>Teacher</i>	<b>Medis</b> <i>Medical</i>	<b>Jumlah</b> <i>Total</i>
(1)	(2)	(3)	(4)	
Sampai dengan SD <i>Up to Primary School</i>	7	-	-	7
SLTP/Sederajat <i>General/Vocational Junior High School</i>	10	-	-	10
SMA/Sederajat <i>General/Vocational Senior High School</i>	298	81	72	451
Diploma I,II <i>Diploma I,II</i>	13	142	16	171
Diploma III/Sarjana Muda <i>Diploma III/Bachelor</i>	110	3	214	327
Tingkat Sarjana/Doktor/Ph.d <i>University Graduates</i>	510	582	59	1 151
<b>Jumlah/Total</b>	<b>948</b>	<b>808</b>	<b>361</b>	<b>2 117</b>

Sumber/Source: Sumber : Badan Kepegawaian dan Diklat Daerah Kabupaten Kep. Siau Tagulandang Biaro / Local Personnel Board of Siau Tagulandang Biaro

**Tabel 2.3.2 Jumlah Pegawai Negeri Sipil Menurut Pangkat/Gol. Ruang dan Pengelompokan di Kabupaten Kep. Siau Tagulandang Biaro, 2017**  
***Number of Civil Servants by Educational Attainment and Classification in Kep. Siau Tagulandang Biaro Regency, 2017***

No.	Pendidikan Terakhir <i>Educational Attainment</i>	Teknis <i>Technical</i>	Guru <i>Teacher</i>	Medis <i>Medical</i>	Jumlah <i>Total</i>
	(1)	(2)	(3)	(4)	
1	Juru Muda, I/a	-	-	-	-
2	Juru Muda Tingkat I, I/b	2	-	-	2
3	Juru, I/c	2	-	-	2
4	Juru Tingkat I, I/d	4	-	-	4
5	Pengatur Muda, II/a	47	12	7	66
6	Pengatur Muda Tingkat I, II/b	151	28	15	194
7	Pengatur, II/c	59	59	74	192
8	Pengatur Tingkat I, II/d	96	24	44	164
9	Penata Muda, III/a	64	173	112	349
10	Penata Muda Tingkat I, III/b	86	165	59	310
11	Penata, III/c	292	82	32	406
12	Penata Tingkat I, III/d	50	93	16	159
13	Pembina, IV/a	46	136	-	182
14	Pembina Tingkat I, IV/b	29	36	1	66
15	Pembina Utama Muda, IV/c	20	-	1	21
16	Pembina Utama Madya, IV/d	-	-	-	-
<b>Jumlah/Total</b>		<b>948</b>	<b>808</b>	<b>361</b>	<b>2 117</b>

Sumber/Source: Sumber : Badan Kepegawaian dan Diklat Daerah Kabupaten Kep. Siau Tagulandang Biaro / Local Personnel Board of Siau Tagulandang Biaro

**Tabel 2.3.3 Jumlah PNS Daerah Menurut Pengelompokan dan Jenis Kelamin, 2017**  
**Number Of Local Civil Servants By Classification and Sex, 2017**

Kelompok Classification	Laki-Laki Male	Perempuan Female	Jumlah Number
(1)	(2)	(3)	(4)
Tenaga Teknis <i>Technical</i>	484	464	948
Tenaga Medis <i>Medical</i>	41	320	361
Tenaga Guru <i>Teachers</i>	188	620	808
<b>Jumlah/Total</b>	<b>713</b>	<b>1 404</b>	<b>2 117</b>

Sumber/Source: Sumber : Badan Kepegawaian dan Diklat Daerah Kabupaten Kep. Siau Tagulandang Biaro / Local Personnel Board of Siau Tagulandang Biaro

**Tabel 2.3.4 Banyaknya Pegawai Negeri Sipil (PNS) Pusat Menurut Instansi Dan Golongan , 2017**  
**Number Of Central Civil Servants By Institution And Rank, 2017**

<b>Instansi / Institution</b>	<b>I</b>	<b>II</b>	<b>III</b>	<b>IV</b>	<b>Total</b>
(1)	(2)	(3)	(4)	(5)	(6)
Kantor Pelabuhan Ulu Siau	0	11	9	0	20
Cabang Kejari Ondong Siau	0	8	14	1	23
Lembaga Pemasarakatan Ulu Siau	0	21	13	3	37
Rutan Tagulandang	0	10	4	0	14
Badan Pusat Statistik	0	2	19	1	22
Kementrian Agama Sitaro	0	2	17	5	24
Komisi Pemilihan Umum	0	5	8	1	14
<b>Jumlah/Total</b>	<b>0</b>	<b>59</b>	<b>84</b>	<b>11</b>	<b>154</b>

Sumber/Source: Sumber : KPPN Tahuna



**2.4 LEMBAGA ORGANISASI / ORGANIZATION**

**Tabel 2.4.1 Daftar Nama Lembaga Swadaya Masyarakat (LSM) , 2017**  
**Table List of Non-Governmental Organization (NGO), 2017**

No	Nama Organisasi Organization Name	Pengurus (Ketua) Leader's Name	Alamat Address
(1)	(2)	(3)	(4)
1	Suara Masyarakat Karangetang (SUMAKA) Kab. Sitaro	Okswal Makagiansar, SH	Akesimbeka
2	Lembaga Pemantau Pemberantasan Korupsi (LP2K)	Tommy Mohede	Tatehadeng
3	Komite Independen Pemantau Pemilu (KIPP)	A.V.M Salindeho	Ondong
4	Lembaga Investasi Proyek Kemanusiaan	Drs. L. Tahulending	Biaro
5	Lembaga Pemberdayaan Dan Pengawasan Pembangunan Sulut (LP3) Perwakilan Sitaro	Jeckson Kansil	Paniki
6	Sulut Corruption Watch (SCW) Perwakilan Sitaro	A.V.M Salindeho	Ondong
7	Lembaga Pemberdayaan Dan Pengawasan Pembangunan Sulut (LP3) Kecamatan Tagulandang Selatan	Patje L. Papodi	Haasi
8	Lembaga Pemberdayaan Dan Pengawasan Pembangunan Sulut (LP3) Kecamatan Biaro	Derli Patolosang	Biaro
9	Lembaga Pemberdayaan Dan Pengawasan Pembangunan Sulut (LP3) Kecamatan Tagulandang Utara	Rein J. Kingkame	Bawoleu
10	Lembaga Pemberdayaan Dan Pengawasan Pembangunan Sulut (LP3) Kecamatan Tagulandang	Jolly Bulallangi	Balehumara

**Tabel 2.4.1 Daftar Nama Lembaga Swadaya Masyarakat (LSM) , 2017**  
**Table List of Non-Governmental Organization (NGO), 2017**  
**(Lanjutan/Continued)**

No	Nama Organisasi Organization Name	Pengurus (Ketua) Leader's Name	Alamat Address
(1)	(2)	(3)	(4)
11	Lembaga Pemberdayaan Dan Pengawasan Pembangunan Sulut (LP3) Kecamatan Siau Barat Utara	Albert Rendeo	Hiung
12	Lembaga Pemberdayaan Dan Pengawasan Pembangunan Sulut (LP3) Kecamatan Siau Barat	Imanuel Pagerapan	Ondong
13	Lembaga Pemberdayaan Dan Pengawasan Pembangunan Sulut (LP3) Kecamatan Siau Tengah	Ronny Himpong	Beong
14	Lembaga Pemberdayaan Dan Pengawasan Pembangunan Sulut (LP3) Kecamatan Siau Timur	Alfret Mamalango	Ulu
15	Lembaga Pemberdayaan Dan Pengawasan Pembangunan Sulut (LP3) Kampung Mala	Asrat Pontoh	Mala
16	Lembaga Pemberdayaan Dan Pengawasan Pembangunan Sulut (LP3) Kampung Tapile	Rizal Kakombohi	Tapile
17	Lembaga Pemberdayaan Dan Pengawasan Pembangunan Sulut (LP3) Kampung Matole	Yosafat Lope	Matole

Sumber/Source: Sumber : Badan Kesatuan Bangsa dan Politik Kab. Kepulauan Sitaro/ National Unity and Politics

**Tabel 2.4.1 Daftar Nama Organisasi Kemasyarakatan (Ormas), 2017**  
**Table List of Social Organization, 2017**

No	Nama Organisasi Organization Name	Pengurus (Ketua) Leader's Name	Alamat Address
(1)	(2)	(3)	(4)
1	Himpunan Nelayan Seluruh Indonesia (HNSI) Kab. Sitaro	Benyamin Rawung	Tarorane, Siau Timur
2	Forum Komunikasi Masyarakat Biaro (FKM-Biaro)	Drs W. Jacobs, SE	Lamanggo, Biaro
3	Laskar Anti Korupsi Indonesia (LAKI)	Tommy Mohede	Tatehadeng, Siau Timur
4	Purna Paskibraka Indonesia (PPI) Sitaro	Eka P.P. Dalughu, SE	Akisebeka, Siau Timur
5	Pemuda Pancasila (PP)	A.V.M Salindeho	Ondong, Siau Barat
6	Laskar Karangetang	Dr. Mister Maru, M.Hum	Tarorane, Siau Timur
7	Gerakan Peduli Sitaro (GPS)	Eka Candra Kahiking, S.Pd	Tarorane, Siau Timur
8	Himpunan Profesi Pengemudi Indonesia (HPPI) Cab. Sitaro	Alwaren Londo	Bebali, Siau Timur
9	Asosiasi Pedagang Kaki Lima (APKL) Sitaro	Judson Laheba	Tarorane, Siau Timur
10	Organisasi Angkutan Darat (ORGANDA) Sitaro	Julian Papona	Tarorane, Siau Timur

**Tabel 2.4.1 Daftar Nama Organisasi Kemasyarakatan (Ormas), 2017**  
**Table List of Social Organization, 2017**

(Lanjutan/Continued)

No	Nama Organisasi Organization Name	Pengurus (Ketua) Leader's Name	Alamat Address
(1)	(2)	(3)	(4)
11	Asosiasi Pemuda Pemerhati Sitaro (APPS)	Meigel R.M. Lombo, SH	Paniki, Siau Barat
12	Dewan Koperasi Indonesia (DEKOPIN) Daerah Sitaro	Ellyzabeth A.S. Kansil	Ondong, Siau Barat
13	Komite Wartawan Reformasi Indonesia (KWRI) Sitaro	Wolter Bare	Balehumara, Tagulandang
14	Radio Antar Penduduk Indonesia (RAPI) Sitaro	Charlton B. Wuaten	Ondong, Siau Barat
15	Barisan Militan Olly Dondo Kambey (BM-OD) Sitaro	Bob Nover Janis	Bahu, Siau Timur
16	Sanggar Seni Musik "Masenang"	F. Mokodongan	Kanang, Siau Timur
17	Sanggar Seni Musik "Bawatunusa"	Walestein Dawi	Dompase, Siau Tengah
18	Sanggar Seni Musik "Dohongpintu"	P. Merdekawati	Akesimbeka, Siau Timur
19	Sanggar Seni Musik "Mudolosa"	L.R. Andris	Bumbiha, Siau Barat

Sumber/Source: Sumber : Badan Kesatuan Bangsa dan Politik Kab. Kepulauan Sitaro/ National Unity and Politics

**Tabel 2.4.2 Daftar Nama Organisasi Kepemudaan (OKP) , 2017**  
**Table List of Youth Organization, 2017**

No	Nama Organisasi Organization Name	Pengurus (Ketua) Leader's Name	Alamat Address
(1)	(2)	(3)	(4)
1	Serikat Buruh Sejahtera Indonesia	Bob Nover Janis	Akesimbeka, Siau Timur
2	Ikatan Putra Putri Indonesia (IPPI) Sitaro	dr. Ivan S. Marthin	Ondong, Siau Barat
3	Ikatan Mahasiswa Pembangunan Indonesia (IMPI)	dr. Ivan S. Marthin	Ondong, Siau Barat
4	Komite Nasional Pemuda Indonesia (KNPI) Sitaro	Novri Erens Takalamingan, S.STP	Ulu, Siau Timur
5	Komite Nasional Pemuda Indonesia (KNPI) Kecamatan Siau Timur	Okswald Makagiarsar, SH	Ulu, Siau Timur
6	Komite Nasional Pemuda Indonesia (KNPI) Kecamatan Siau Barat	Fernando Karel, ST	Ondong, Siau Barat
7	Komite Nasional Pemuda Indonesia (KNPI) Kecamatan Siau Barat Utara	Sudirman Pagumpia, SIP	Hiung, Siau Barat Utara
8	Komite Nasional Pemuda Indonesia (KNPI) Kecamatan Siau Barat Selatan	Hendrol Tatengkeng	Talawid, Siau Barat Selatan
9	Komite Nasional Pemuda Indonesia (KNPI) Kecamatan Siau Tengah	Teddy Kahiking, S.Sos	Beong, Siau Tengah
10	Komite Nasional Pemuda Indonesia (KNPI) Kecamatan Siau Timur Selatan	B.K. Mangangue, SH	Sawang, Siau Timur Selatan

**Tabel 2.4.2 Daftar Nama Organisasi Kepemudaan (OKP) , 2017**  
**Table List of Youth Organization, 2017**

(Lanjutan/*Continued*)

No	Nama Organisasi Organization Name	Pengurus (Ketua) Leader's Name	Alamat Address
(1)	(2)	(3)	(4)
11	Komite Nasional Pemuda Indonesia (KNPI) Kecamatan Tagulandang	Reindyas Asman, SH	Balehumara, Tagulandang
12	Komite Nasional Pemuda Indonesia (KNPI) Kecamatan Tagulandang Utara	Riky Minggu, S.Pd	Bawoleu, Tagulandang Utara
13	Komite Nasional Pemuda Indonesia (KNPI) Kecamatan Tagulandang Selatan	Tomy Siri	Haasi, Tagulandang Selatan
14	Komite Nasional Pemuda Indonesia (KNPI) Kecamatan Biaro	Fengky S. Langkedeng	Lamanggo, Biaro
15	Forum Pemuda Peduli Lingkungan "Sinekanaung"	Trisye I Adipati, S.Pd	Buise, Siau Timur
16	Forum Pemuda Peduli Lingkungan "Malunsemahe"	Meilan Takarendehang, SPdk	Pangirolong, Siau Timur Selatan
17	Forum Pemuda Peduli Lingkungan "Kapapia"	Anggraini Y. Bogar, S.Pd	Pehe, Siau Barat
18	Forum Pemuda Peduli Lingkungan "Kadademahe"	Ombry H. Kasese	Dame, Siau Timur
19	Forum Pemuda Peduli Lingkungan "Matelang"	Tutilke Bogar	Bahu, Siau Timur

Sumber/*Source*: Sumber : Badan Kesatuan Bangsa dan Politik Kab. Kepulauan Sitaro/ National Unity and Politics

**Tabel 2.4.3 Daftar Nama Partai Politik, 2017**  
**Table List of Political Party, 2017**

No	Nama Organisasi Organization Name	Pengurus (Ketua) Leader's Name	Alamat Address
(1)	(2)	(3)	(4)
1	NASDEM	Sumitro Jacobus	Paniki
2	PKB	Drs. Heskia Bare	Ondong
3	PKS	Yunus Noe	Tarorane
4	PDIP	Toni Supit, SE, MM	Akesimbeka
5	GOLKAR	Drs. Piet Hein Kuera	Ondong
6	GERINDRA	Elians Bawole, SE	Paniki
7	DEMOKRAT	Joutje Luntungan, SE	Paniki
8	PAN	Heryanto Dubaili	Tarorane
9	HANURA	Julian Papona	Akesimbeka
10	PKPI	Amos Batasina Tulentang	Talawid
11	PERINDO	Jepronilja Bawotong, SH, MH	-
12			
13			

Sumber/Source: Sumber : Badan Kesatuan Bangsa dan Politik Kab. Kepulauan Sitaro/ National Unity and Politics

## KEPENDUDUKAN DAN KETENAGAKERJAAN POPULATION AND EMPLOYMENT



### Sex Ratio

"Perbandingan jumlah penduduk laki-laki dan jumlah penduduk perempuan"



Jumlah Pengangguran  
**827**

Tingkat Pengangguran Terbuka

LOWONGAN PEKERJAAN

2,86

"Dari 100 orang angkatan kerja di Kab. Sitara, terdapat 2-3 orang yang merupakan pengangguran"







**PENJELASAN TEKNIS**

1. Sumber utama data kependudukan adalah sensus penduduk yang dilaksanakan setiap sepuluh tahun sekali. Sensus penduduk telah dilaksanakan sebanyak enam kali sejak Indonesia merdeka, yaitu tahun 1961, 1971, 1980, 1990, 2000, dan 2010.

Di dalam sensus penduduk, pencacahan dilakukan terhadap seluruh penduduk yang berdomisili di wilayah teritorial Indonesia termasuk warga negara asing kecuali anggota korps diplomatik negara sahabat beserta keluarganya.

Metode pengumpulan data dalam sensus dilakukan dengan wawancara antara petugas sensus dengan responden dan juga melalui *e-census*. Pencatatan penduduk menggunakan konsep usual residence, yaitu konsep di mana penduduk biasa bertempat tinggal. Bagi penduduk yang bertempat tinggal tetap dicacah di mana mereka biasa tinggal, sedangkan untuk penduduk yang tidak bertempat tinggal tetap dicacah di tempat di mana mereka ditemukan petugas sensus pada malam 'Hari Sensus'. Termasuk penduduk yang tidak bertempat tinggal tetap adalah

**TECHNICAL NOTES**

1. *The main source of demographic data is population census, which is conducted every ten years. Population Census has been conducted six times since Indonesia's independence: 1961, 1971, 1980, 1990, 2000, and 2010.*

*The population census enumerates all residents who domicile in the entire territory of Indonesia including foreign citizens except the diplomatic corps members and their families.*

*The method of data collection in a population census involves interviewing respondents and conducting e-census. Enumeration of the population uses the concept of "usual residence", which is the concept of "places where people usually live". De jure was applied to the permanent residents, while de facto was applied to non-permanent residents. The permanent residents were enumerated in place where they normally live, the non-permanent residents were enumerated where they were found by the enumerators, on the night of 'Census Date'. The non permanent residents include homeless people,*

tuna wisma, awak kapal berbendera Indonesia, penghuni perahu/rumah apung, masyarakat terpencil/terasing, dan pengungsi. Bagi mereka yang mempunyai tempat tinggal tetap dan sedang bepergian ke luar wilayah lebih dari enam bulan, tidak dicacah di tempat tinggalnya, tetapi dicacah di tempat tujuannya. Untuk tahun yang tidak dilaksanakan sensus penduduk, data kependudukan diperoleh dari hasil proyeksi penduduk. Proyeksi penduduk merupakan suatu perhitungan ilmiah yang didasarkan pada asumsi dari komponen-komponen perubahan penduduk, yaitu kelahiran, kematian, dan migrasi. Proyeksi penduduk Indonesia 2010–2035 menggunakan data dasar penduduk hasil SP2010.

2. **Penduduk Indonesia** adalah semua orang yang berdomisili di wilayah teritorial Indonesia selama 6 bulan atau lebih dan atau mereka yang berdomisili kurang dari 6 bulan tetapi bertujuan menetap.
3. **Laju pertumbuhan penduduk** adalah angka yang menunjukkan persentase penambahan penduduk dalam jangka waktu tertentu.

*ship crew, boat people, remote area community, and internally displaced persons. Those who had permanent residence and had been travelling away from their home for six months or more were not enumerated in their permanent place, but in the place where they were during the census.*

*For the periods where the population census is not conducted, population projection is done to estimate population during those years. The population projection is an estimate based on the demographic components, such as birth, death, and migration. Indonesia's 2010–2035 population projection used the 2010 Population Census as the base population.*

2. **The population of Indonesia** are all residents of the entire territory of Indonesia who have stayed for six months or longer, and those who intended to stay more than six months even though their length of stay is less than six months.
3. **The growth rate of population** is the number that show percentage of population growth within a specified period.

4. **Kepadatan penduduk** adalah rasio banyaknya penduduk per kilometer persegi.
5. **Rasio jenis kelamin** adalah perbandingan antara penduduk laki-laki dan penduduk perempuan pada suatu wilayah dan waktu tertentu. Biasanya dinyatakan dengan banyaknya penduduk laki-laki untuk 100 penduduk perempuan.
6. **Distribusi penduduk** adalah pola persebaran penduduk di suatu wilayah, baik berdasarkan batas-batas geografis maupun berdasarkan batas-batas administrasi pemerintahan.
7. **Komposisi penduduk** adalah pola persebaran penduduk menurut karakteristiknya, contoh: penduduk menurut kelompok umur, penduduk menurut jenis kelamin
8. **Rumah tangga** adalah seseorang atau sekelompok orang yang mendiami sebagian atau seluruh bangunan fisik/sensus dan biasanya tinggal bersama serta pengelolaan makan dari satu dapur. Yang dimaksud makan dari satu dapur adalah jika pengurusan kebutuhan sehari-harinya dikelola bersama-sama menjadi satu.
4. **Population density** is ratio of population per square kilometer.
5. **Sex ratio** is the ratio of males population to females population in a given area and time, usually expressed as the number of males for every 100 females.
6. **Population distribution** is the pattern of population distribution in an area, either by geographic boundaries or by government administrative boundaries.
7. **Population composition** is the pattern of population distribution by its characteristics, example: population by age group, population by sex
8. **Household** is an individual or group of people living in a physical/census building unit or part of it and usually commit on a common provision for food and other essentials of living. Common provision for food means one organising daily needs for all of household members.

9. **Anggota rumah tangga** adalah semua orang yang biasanya bertempat tinggal di suatu rumah tangga, baik yang berada di rumah pada waktu pencacahan maupun yang sementara tidak ada.
9. **Household member** are those who usually lives in a household regardless of their location at the time of enumeration.
10. **Rata-rata anggota rumah tangga** adalah angka yang menunjukkan rata-rata jumlah anggota rumah tangga per rumah tangga.
10. **Average household size** is the average number of household members per household.
11. Istilah migrasi seumur hidup disebut bila provinsi tempat tinggal seseorang pada saat pencacahan berbeda dengan provinsi tempat lahirnya.
11. **Lifetime migration terminology** if someone's province of residence at the time of enumeration was different from his/her province of birthplace.
12. Istilah migrasi risen disebut bila provinsi tempat tinggal seseorang pada saat pencacahan berbeda dengan provinsi tempat tinggalnya 5 tahun yang lalu.
12. **Recent migration terminology** if someone's province of residence at the time of enumeration was different from his/her province of residence 5 years ago.
13. **Penduduk usia kerja** adalah penduduk yang berumur 15 tahun ke atas.
13. **Working age population** is persons of 15 years and over.
14. **Angkatan kerja** adalah penduduk usia kerja (15 tahun ke atas) yang bekerja, punya pekerjaan namun sementara tidak bekerja, dan pengangguran.
14. **Labor force or economically active** are persons of 15 years and over, who in the previous week were working, temporarily absent from work but having jobs, and unemployment.

15. **Bekerja** adalah kegiatan ekonomi yang dilakukan oleh seseorang dengan maksud memperoleh atau membantu memperoleh pendapatan atau keuntungan dan lamanya bekerja paling sedikit 1 jam secara terus menerus dalam seminggu yang lalu (termasuk pekerja keluarga tanpa upah yang membantu dalam suatu usaha/kegiatan ekonomi).
15. **Working** is economic activity conducted by a person and intended to earn income by doing work or helping to do work at least one hour continuously during the reference week (including unpaid family worker/s for any economic activity).
16. **Jumlah jam kerja seluruhnya** adalah jumlah jam kerja yang digunakan untuk bekerja (tidak termasuk jam kerja istirahat resmi dan jam kerja yang digunakan untuk hal-hal di luar pekerjaan).
16. **Total working hours** is the total hours spent by an employee to perform all jobs (excluding the time used for other activities which are not classified as work).
17. **Lapangan usaha** adalah bidang kegiatan dari pekerjaan/tempat bekerja di mana seseorang bekerja. Klasifikasi lapangan usaha mengikuti Klasifikasi Baku Lapangan Usaha Indonesia (KBLI) dalam 1 digit.
17. **Industry** is field of a person's activity or establishment. The classification of industries follows the Indonesia Standard Industrial Classification (KBLI) in one digit.
18. **Status pekerjaan** adalah kedudukan seseorang dalam unit usaha/kegiatan dalam melakukan pekerjaan.
18. **Employment status** is the status of a person at his place of work or establishment where he was employed.
19. **Berusaha sendiri tanpa dibantu orang lain** adalah bekerja atau berusaha dengan menanggung
19. **Own-account worker** is a person who works at his own risk without assisted by paid per mount worker

risiko secara ekonomis, yaitu dengan tidak kembalinya ongkos produksi yang telah dikeluarkan dalam rangka usahanya tersebut, serta tidak menggunakan pekerja dibayar maupun pekerja tak dibayar, termasuk yang sifat pekerjaannya memerlukan teknologi atau keahlian khusus.

*or unpaid worker include technical job or skill job.*

20. **Berusaha dibantu buruh tidak tetap/buruh tidak dibayar** adalah bekerja atau berusaha atas risiko sendiri, dan menggunakan buruh/pekerja tak dibayar dan atau buruh/pekerja tidak tetap.

20. ***Employer assisted by temporary workers/unpaid worker*** is a person who works at his own risk and assisted by temporary worker/unpaid worker.

21. **Berusaha dibantu buruh tetap/buruh dibayar** adalah berusaha atas risiko sendiri dan mempekerjakan paling sedikit satu orang buruh/pekerja tetap yang dibayar.

21. ***Employer assisted by permanent workers/paid workers*** is a person who does his business at her/his own risk at least one assisted by paid permanent worker.

22. **Buruh/karyawan/pegawai** adalah seseorang yang bekerja pada orang lain atau instansi/kantor/perusahaan secara tetap dengan menerima upah/gaji baik berupa uang maupun barang. Buruh yang tidak mempunyai majikan tetap, tidak digolongkan sebagai buruh/karyawan, tetapi sebagai pekerja bebas. Seseorang dianggap memiliki majikan tetap jika memiliki

22. ***Employee*** is a person who work permanently for other people or institution/office/ company and gains some money/cash or goods as wage/salary. Labor who have no permanent employer is not categorized as a laborer/worker/employee but casual worker. A laborers in general is considered to have a permanent employer if he has the same

1 (satu) majikan (orang/rumah tangga) yang sama dalam sebulan terakhir, khusus pada sektor bangunan batasannya tiga bulan. Apabila majikannya instansi/lembaga, boleh lebih dari satu.

*employer during the past month, particularly for building construction sector is 3 months. If the employer is an institution, more than 1 (one) employer is allowed.*

23. **Pekerja bebas** adalah seseorang yang bekerja pada orang lain/majikan/institusi yang tidak tetap (lebih dari 1 majikan dalam sebulan terakhir) di usaha pertanian baik berupa usaha rumah tangga maupun bukan usaha rumah tangga, ataupun di nonpertanian atas dasar balas jasa dengan menerima upah atau imbalan baik berupa uang maupun barang, dan baik dengan sistem pembayaran harian maupun borongan

23. **Casual employee** is a person who does not work permanently for other people/employer/ institution (more than 1 employer during the last 1 month) in agricultural sector, either home industry or not home industry, or in non-agricultural sector based on remuneration paid with money or goods, and based on daily or contact payment system.

24. **Pekerja tak dibayar** adalah seseorang yang bekerja membantu usaha untuk memperoleh penghasilan/keuntungan yang dilakukan oleh salah seorang anggota rumah tangga atau bukan anggota rumah tangga tanpa mendapat upah/gaji baik berupa uang maupun barang.

24. **Unpaid worker** is a person who intended to work without pa,y either with money or good, in an establishment run by other members of the family, relative or neighbour.



**ULASAN**

**DESCRIPTION**

**Kependudukan**

Berdasarkan data hasil proyeksi, pada 2017 jumlah penduduk Kabupaten Kepulauan Siau Tagulandang Biaro adalah sebesar 65.976 orang, yang terdiri dari 32.576 laki-laki (49,38%) dan 33.400 perempuan (50,62%). Jumlah ini naik 3,07% persen dari hasil sensus penduduk yang dilakukan oleh Badan Pusat Statistik pada tahun 2010 yang berjumlah 64.010 orang.

Jika dilihat berdasarkan sebaran penduduk di setiap kecamatan, jumlah penduduk terbanyak berada pada Kecamatan Siau Timur yakni sebanyak 17.221 jiwa, dan jumlah penduduk paling sedikit berada di Kecamatan Siau Tengah dengan jumlah penduduk sebanyak 1.981 jiwa. Kepadatan tertinggi dimiliki oleh Siau Timur Selatan dengan 322,86 jiwa/km<sup>2</sup>, dan kepadatan penduduk terendah yakni Biaro dengan 137,46 jiwa / km<sup>2</sup>.

**Ketenagakerjaan**

Berdasarkan konsep yang digunakan oleh Badan Pusat Statistik, penduduk yang digolongkan usia kerja adalah penduduk yang berumur 15 tahun ke atas. Kemudian dibagi menjadi angkatan kerja dan bukan angkatan kerja. Angkatan kerja terdiri dari bekerja dan

**Population**

*Based on the projection result, the total population of Kepulauan Siau Tagulandang Biaro Regency in 2017 counted as 65,976 peoples, consist of 32,576 male (49.38%) and 33,400 female (50.62%). This number increased 3.07 percent from the result of population census held by BPS - Statistic Indonesia in 2010 that was counted 64,010 peoples.*

*According to distribution of population by districts, Siau Timur has the largest number of population with 17,221 peoples, and Siau Tengah has the lowest number of population with 1,981 peoples. The highest population density is hold by Siau Timur Selatan with 322.86 peoples/kms<sup>2</sup>. And the lowest population density is hold by Biaro with the number 137.46 peoples/kms<sup>2</sup>.*

**Employment**

*According to the concept that used by BPS - Statistic Indonesia, working age population is population aged 15 years and over. And then divided into labour force and not labor force. Labour force consist of working and job seeking. And not labour force consist of attending school, house keeping, and others.*

mencari pekerjaan, sedangkan bukan angkatan kerja terdiri adalah anak sekolah, ibu rumah tangga, dan lainnya.

Penduduk di Kabupaten Kepulauan Siau Tagulandang Biaro usia 15 tahun keatas yang bekerja pada tahun 2017 adalah 28.120 orang, dan yang menganggur sebanyak 827 orang. Sedangkan jumlah penduduk yang tergolong bukan angkatan kerja sebanyak 22.153 orang, yang terdiri dari penduduk yang sedang bersekolah sebanyak 3.526 orang, mengurus rumah tangga sebanyak 15.728 orang, dan kategori lainnya sebanyak 2.899 orang.

*The number population of Kepulauan Siau Tagulandang Biaro Regency aged 15 years and over who work in 2017 is about 28.120 peoples, and the number of unemployment is about 827 peoples. The number of population who called with not labor force in 2017 is about 22.153 peoples, which is consist of 3.526 peoples are attending school, 15.728 peoples are as house keeping, and 2.899 peoples are included in other categories.*

## 3.1 KEPENDUDUKAN/POPULATION

**Tabel 3.1.1 Jumlah Penduduk Menurut Kecamatan di Kabupaten Kep. Siau Tagulandang Biaro, 2010, 2016, dan 2017**  
**Table Population by Subdistrict in Kep. Siau Tagulandang Biaro Regency, 2010, 2016, and 2017**

	Kecamatan Subdistrict	Jumlah Penduduk (jiwa) Population		
		2010	2016	2017
	(1)	(2)	(3)	(4)
1	Biaro	3 253	2 927	2 866
2	Tagulandang Selatan	4 185	4 323	4 336
3	Tagulandang	11 628	11 480	11 426
4	Tagulandang Utara	4 036	3 888	3 854
5	Siau Barat Selatan	4 088	4 359	4 395
6	Siau Timur Selatan	7 309	8 192	7 768
7	Siau Barat	7 876	8 192	8 224
8	Siau Tengah	1 857	1 967	1 981
9	Siau Timur	15 879	17 060	17 221
10	Siau Barat Utara	3 899	3 913	3 905
<b>Kep. Siau Tagulandang Biaro</b>		<b>64 010</b>	<b>65 827</b>	<b>65 976</b>

Sumber/Source: Proyeksi Penduduk Indonesia 2010–2035/Indonesia Population Projection 2010–2035

**Tabel 3.1.2 Jumlah Penduduk dan Rasio Jenis Kelamin Menurut Kecamatan di Kabupaten Kep. Siau Tagulandang Biaro, 2017**  
**Table Population and Sex Ratio by Subdistrict in Kep. Siau Tagulandang Biaro Regency, 2017**

	Kecamatan Subdistrict	Jenis Kelamin Sex			Rasio Jenis Kelamin Sex Ratio
		Laki-Laki Male	Perempuan Female	Jumlah Total	
	(1)	(2)	(3)	(4)	(5)
1	Biaro	1 424	1 442	2 866	0.99
2	Tagulandang Selatan	2 106	2 230	4 336	0.94
3	Tagulandang	5 602	5 824	11 426	0.96
4	Tagulandang Utara	1 877	1 977	3 854	0.95
5	Siau Barat Selatan	2 162	2 233	4 395	0.97
6	Siau Timur Selatan	3 860	3 908	7 768	0.99
7	Siau Barat	4 107	4 117	8 224	1.00
8	Siau Tengah	978	1 003	1 981	0.98
9	Siau Timur	8 530	8 691	17 221	0.98
10	Siau Barat Utara	1 930	1 975	3 905	0.98
<b>Kep. Siau Tagulandang Biaro</b>		<b>32 576</b>	<b>33 400</b>	<b>65 976</b>	<b>0.98</b>

Sumber/Source: Proyeksi Penduduk Indonesia 2010–2035/Indonesia Population Projection 2010–2035

**Tabel 3.1.3** Distribusi dan Kepadatan Penduduk Menurut Kecamatan di Kabupaten Kep. Siau Tagulandang Biaro, 2017  
**Table** Population Distribution and Density by Subdistrict in Kep. Siau Tagulandang Biaro Regency, 2017

	Kecamatan Subdistrict	Persentase Penduduk Percentage of Total Population	Kepadatan Penduduk per km <sup>2</sup> Population Density per sq.km
	(1)	(2)	(3)
1	Biaro	4,34	137,46
2	Tagulandang Selatan	6,57	200,46
3	Tagulandang	17,32	205,76
4	Tagulandang Utara	5,84	215,07
5	Siau Barat Selatan	6,66	291,06
6	Siau Timur Selatan	11,77	322,86
7	Siau Barat	12,47	235,51
8	Siau Tengah	3,00	167,88
9	Siau Timur	26,10	307,85
10	Siau Barat Utara	5,92	214,56
	<b>Kep. Siau Tagulandang Biaro</b>	<b>100,00</b>	<b>239,09</b>

**Tabel 3.1.4** Jumlah Penduduk Menurut Kelompok Umur dan Jenis Kelamin di Kabupaten Kep. Sitaro, 2017  
**Table** *Population by Age Group and Sex in Kep. Sitaro Regency, 2017*

Kelompok Umur <i>Age Group</i>	Jenis Kelamin/Sex		
	Laki-Laki <i>Male</i>	Perempuan <i>Female</i>	Jumlah <i>Total</i>
(1)	(2)	(3)	(4)
0-4	2 329	2 377	4 706
5-9	2 529	2 458	4 987
10-14	2 766	2 527	5 293
15-19	2 486	2 325	4 811
20-24	2 310	2 147	4 457
25-29	2 316	2 195	4 511
30-34	2 137	2 029	4166
35-39	2 248	2 343	4 591
40-44	2 496	2 598	5 094
45-49	2 835	2 705	5 540
50-54	2 299	2 298	4 597
55-59	1 851	2 033	3 884
60-64	1 551	1 854	3 405
65+	2 423	3 511	5 934
<b>Jumlah/Total</b>	<b>32 576</b>	<b>33 400</b>	<b>65 976</b>

Sumber/Source: Proyeksi Penduduk Indonesia 2010-2035/Indonesia Population Projection 2010-2035

## 3.2 KETENAGAKERJAAN/EMPLOYMENT

**Tabel 3.2.1 Jumlah Penduduk Berumur 15 Tahun Keatas Menurut Jenis Kegiatan Selama Seminggu yang Lalu dan Jenis Kelamin di Kabupaten Kep. Siau Tagulandang Biaro, 2017**  
**Population Aged 15 Years and Over by Type of Activity During The Previous Week and Sex in Kep. Siau Tagulandang Biaro Regency, 2017**

Kegiatan Utama <i>Main Activity</i>	Jenis Kelamin/Sex		
	Laki-laki <i>Male</i>	Perempuan <i>Female</i>	Jumlah <i>Total</i>
(1)	(2)	(3)	(4)
<b>Angkatan Kerja/Economically Active</b>			
Bekerja/ <i>Working</i>	18 810	9 310	28 120
Pengangguran Terbuka/ <i>Unemployment</i>	491	336	827
<b>Bukan Angkatan Kerja Economically Inactive</b>			
Sekolah/ <i>Attending School</i>	2 016	1 510	3 526
Mengurus Rumah Tangga/ <i>Housekeeping</i>	2 117	13 611	15 728
Lainnya/ <i>Others</i>	1 555	1 344	2 899
<b>Jumlah/Total</b>	<b>24 989</b>	<b>26 111</b>	<b>51 100</b>
<b>Tingkat Partisipasi Angkatan Kerja Economically Active Participation Rate</b>	<b>77.24</b>	<b>36.94</b>	<b>56.65</b>
<b>Tingkat Pengangguran/Unemployment Rate</b>	<b>2.54</b>	<b>3.48</b>	<b>2.86</b>

Sumber/Source: Survei Angkatan Kerja Nasional Agustus/ August National Labor Force Survey

**Tabel 3.2.2 Jumlah Penduduk Berumur 15 Tahun Keatas yang Bekerja Selama Seminggu yang Lalu Menurut Kelompok Umur dan Jenis Kelamin di Kabupaten Kep. Siau Tagulandang Biaro, 2017**  
***Population Aged 15 Years and Over Who Worked During the Previous Week by Age Group and Sex in Kep. Siau Tagulandang Biaro Regency, 2017***

Kelompok Umur Age Group	Jenis Kelamin/Sex		Jumlah Total
	Laki-laki Male	Perempuan Female	
(1)	(2)	(3)	(4)
15-19	1 107	231	1 338
20-24	1 226	539	1 765
25-29	1 622	1 550	3 103
30-34	1 640	678	2 318
35-39	2 455	901	3 356
40-44	2 340	1 629	3 969
45-49	2 709	1 406	4 115
50-54	2 380	1 173	3 553
55-59	1 724	529	2 253
60+	2 098	1 010	3 108
<b>Jumlah/Total</b>	<b>19 301</b>	<b>9 646</b>	<b>28 947</b>

Sumber/Source: Survei Angkatan Kerja Nasional Agustus/ August National Labor Force Survey



**Tabel 3.2.3** Jumlah Penduduk Berumur 15 Tahun Ke Atas yang Bekerja Selama Seminggu yang Lalu Menurut Jumlah Jam Kerja Seluruhnya dan Jenis Kelamin di Kabupaten Kep. Siau Tagulandang Biaro, 2017  
*Population Aged 15 Years and Over Who Worked During the Previous Week by Total Working Hours and Sex in Kep. Siau Tagulandang Biaro Regency, 2017*

Jumlah Jam Kerja Seluruhnya (jam) <i>Total Working Hours (hours)</i>	Jenis Kelamin/Sex		
	Laki-laki <i>Male</i>	Perempuan <i>Female</i>	Jumlah <i>Total</i>
(1)	(2)	(3)	(4)
0 <sup>1</sup>	913	208	1 121
1–14	1 852	1 343	3 195
15–24	3 496	2 131	5 627
25–34	2 879	1 561	4 440
35–40	2 568	1 249	3 817
41+	7 102	2 818	9 920
<b>Jumlah/Total</b>	<b>18 810</b>	<b>9 310</b>	<b>28 120</b>

Sumber/Source: Survei Angkatan Kerja Nasional Agustus/ August National Labor Force Survey

**Tabel 3.2.4** Jumlah Penduduk Berumur 15 Tahun Ke Atas yang Bekerja Selama Seminggu yang Lalu Menurut Status Pekerjaan Utama dan Jenis Kelamin di Kabupaten Kep. Siau Tagulandang Biaro, 2017  
**Population Aged 15 Years and Over Who Worked During the Previous Week by Main Employment Status and Sex in Kep. Siau Tagulandang Biaro Regency, 2017**

Status Pekerjaan Utama <i>Main Employment Status</i>	Jenis Kelamin/Sex		
	Laki-laki <i>Male</i>	Perempuan <i>Female</i>	Jumlah <i>Total</i>
(1)	(2)	(3)	(4)
Berusaha sendiri <i>Own account worker</i>	4 802	2 771	7 573
Berusaha dibantu buruh tidak tetap/buruh tak dibayar <i>Employer assisted by temporary worker/unpaid worker</i>	2 909	894	3 803
Berusaha dibantu buruh tetap/buruh dibayar <i>Employer assisted by permanent worker/paid worker</i>	342	375	717
Buruh/Karyawan/Pegawai <i>Regular employee</i>	4 141	3 182	7 323
Pekerja bebas di pertanian <i>Casual employee in agriculture</i>	1 791	154	1 945
Pekerja bebas di non pertanian <i>Casual employee not in agriculture</i>	3 122	221	3 343
Pekerja keluarga/tak dibayar <i>Family worker/unpaid worker</i>	1 703	1 713	3 416
<b>Jumlah/Total</b>	<b>18 810</b>	<b>9 310</b>	<b>28 120</b>

Sumber/Source: Survei Angkatan Kerja Nasional Agustus/ August National Labor Force Survey

<https://sitarokab.bps.go.id>

## SOSIAL SOCIAL



41

9

Tenaga Kesehatan

46

217

- Perawat (Nurse)
- Dokter (Physicians)
- Bidan (Midwife)
- Farmasi (Pharmacy)



TK Sederajat

92

SD Sederajat

42

SMP Sederajat

23

SMA Sederajat

11

Jumlah Siswa



1391



5948



3232



2846





## PENJELASAN TEKNIS

1. **Tidak/belum pernah sekolah** adalah mereka yang tidak pernah atau belum pernah terdaftar dan tidak pernah atau belum pernah aktif mengikuti pendidikan di suatu jenjang pendidikan formal. Termasuk juga yang tamat/belum tamat taman kanak-kanak tetapi tidak melanjutkan ke sekolah dasar.
2. **Masih bersekolah** adalah mereka yang terdaftar dan aktif mengikuti pendidikan formal dan nonformal (Paket A, B, atau C), baik pendidikan dasar, menengah maupun pendidikan tinggi. Bagi mahasiswa yang sedang cuti dianggap masih bersekolah.
3. **Tidak bersekolah lagi** adalah mereka yang pernah terdaftar dan aktif mengikuti pendidikan di suatu jenjang pendidikan formal dan nonformal (Paket A, B, atau C), tetapi pada saat pencacahan tidak lagi terdaftar dan tidak aktif mengikuti pendidikan.
4. **Tamat sekolah** adalah menyelesaikan pelajaran yang ditandai dengan lulus ujian akhir pada kelas atau tingkat terakhir suatu jenjang pendidikan di sekolah

## TECHNICAL NOTES

1. **Not/never attending school** is someone who has never attended or never been registered in a formal education, such as primary, secondary, and tertiary education. Those who just completed kindergarten are considered as never attended school.
2. **Attending school** is someone who is currently attending primary, secondary, or tertiary education, including package A, package B, or package C. College student who postpones his/her study is considered as attending school.
3. **Not attending school anymore** is someone who had enrolled and participated in formal and non-formal education in the past including package A, package B, or package C, but currently does not attend school.
4. **Completed particular level of education** is someone who has completed particular level of education in private or public school and accepting graduation

negeri maupun swasta dengan mendapatkan tanda tamat belajar/ijazah. Seseorang yang belum mengikuti pelajaran pada kelas tertinggi tetapi telah mengikuti ujian akhir dan lulus dianggap tamat sekolah.

5. **Dapat membaca dan menulis** artinya dapat membaca dan menulis kata-kata/kalimat sederhana dengan suatu aksara tertentu.

6. **Jalur Pendidikan di Indonesia** terdiri atas 1) pendidikan formal, 2) pendidikan nonformal, dan 3) pendidikan informal yang ketiganya dapat saling melengkapi dan memperkaya (Undang-Undang No. 20 Tahun 2013 tentang Sistem Pendidikan Nasional).

7. **Jenjang Pendidikan Formal** terdiri atas pendidikan dasar, pendidikan menengah, dan pendidikan tinggi. Jenis pendidikan yang diajarkan mencakup pendidikan umum, kejuruan, akademik, profesi, vokasi, keagamaan, dan khusus.

a. Pendidikan Dasar berbentuk Sekolah Dasar (SD) dan Madrasah Ibtidaiyah (MI) atau bentuk lain yang sederajat serta Sekolah Menengah Pertama

*certificate. Someone who has never attended the highest grade but passed the final exam is considered as completed particular level of education.*

5. **Able to read and write** is the ability to read and write at least a simple sentence in any letter of alphabets.

6. **The Education System in Indonesia** consists of 1) a formal education, 2) non-formal education, and 3) informal education that all three can be complementary and enriching (Law No. 20 Year 2013 about The National Education System).

7. **The Formal Education Level** consists of primary education, secondary education, and high education. The kind of education that taught consists of general education, vocational, academic, professional, religious, and specific education.

a. *The Primary Education consists of Elementary School and Islamic Elementary School or other equivalent forms and*

- (SMP) dan Madrasah Tsanawiyah (MTs), atau bentuk lain yang sederajat.
- b. Pendidikan Menengah berbentuk Sekolah Menengah Atas (SMA), Madrasah Aliyah (MA), Sekolah Menengah Kejuruan (SMK), dan Madrasah Aliyah Kejuruan (MAK), atau bentuk lain yang sederajat.
- c. Pendidikan Tinggi merupakan jenjang pendidikan setelah pendidikan menengah yang mencakup program pendidikan diploma, sarjana, magister, spesialis, dan doktor yang diselenggarakan oleh perguruan tinggi. Perguruan tinggi dapat berbentuk akademi, politeknik, sekolah tinggi, institut, atau universitas.
8. **Rumah Sakit** adalah tempat pemeriksaan dan perawatan kesehatan, biasanya berada di bawah pengawasan dokter/tenaga medis, yang melayani penderita yang sakit untuk berobat rawat jalan atau rawat inap.
9. **Rumah Sakit Bersalin** adalah rumah sakit khusus untuk persalinan, dilengkapi pelayanan spesialis pemeriksaan kehamilan, persalinan, rawat inap dan rawat jalan ibu dan *Junior High School and MTs, or other equivalent forms.*
- b. *The Secondary Education consists of the senior high school, MA, Vocational School, and Vocational Madrasah Aliyah, or other equivalent forms.*
- c. *The High Education consists of the education level after the secondary education that consists of diplomas, bachelor, master, specialist, and doctoral degrees that are held by the college. The colleges can be academy, polytechnic, high school, institute, or university.*
8. **Hospital** is a place for health check, usually controlled/supervised by doctors/medical personnel to serve the ill patients to get outpatient or inpatient treatment services.
9. **Maternity Hospital** is a specialized hospital for childbirth, has specialist inspection service to pregnancy, childbirth,



anak yang berada di bawah pengawasan dokter spesialis kandungan.

*hospitalization and outpatient for mothers and children that is under the supervision of an obstetrician.*

10. **Rumah Bersalin** adalah sarana pelayanan kesehatan dengan izin sebagai rumah bersalin, dilengkapi pelayanan pemeriksaan kehamilan, persalinan serta pemeriksaan ibu dan anak yang berada di bawah pengawasan bidan senior.

10. **Maternity House** is health care facility with a license as a maternity house, equipped with prenatal care, childbirth and examination of mothers and children which is under the supervision of a senior midwife.

11. **Poliklinik** adalah sarana kesehatan yang dipakai untuk pelayanan berobat jalan, biasanya berada di bawah pengawasan dokter/tenaga medis.

11. **Polyclinic** is a health facility in which to get outpatient services, usually under the control of doctor/medical personnel.

12. **Puskesmas (Pusat Kesehatan Masyarakat)** adalah unit pelaksana teknis dinas kesehatan kabupaten/kota yang mempunyai fungsi utama sebagai penyelenggara pelayanan kesehatan tingkat pertama. Wilayah kerja puskesmas maksimal adalah satu kecamatan dan untuk dapat menjangkau wilayah kerjanya, puskesmas mempunyai jaringan pelayanan yang meliputi unit Puskesmas Pembantu (Pustu), unit Puskesmas Keliling (Puskel), dan unit bidan desa/komunitas (Peraturan Menteri Kesehatan RI No. 75 Tahun 2014 Tentang Pusat Kesehatan Masyarakat).

12. **Public Health Center** is technical implementation unit of regency health department that have the primary function as a first-level health care providers. The working area standard of public health center is one district and to reach their working areas, public health centers have a service network covering subsidiary of public health center, mobile public health center units, and midwife units (Regulation of the Minister of Health of Indonesia Number 75 Year 2014 about Public Health Center).

13. **Apotek** adalah suatu tempat tertentu yang digunakan untuk melakukan pekerjaan kefarmasian, dan penyaluran/penjualan obat atau bahan farmasi dan perbekalan kesehatan lainnya kepada masyarakat yang dikelola oleh tenaga apoteker (Peraturan Menteri Kesehatan RI No. 1332 Tahun 2002 Tentang Perubahan Atas Peraturan Menteri Kesehatan RI No. 922/MENKES/PER/X/1993 Tentang Ketentuan dan Tata Cara Pemberian Izin Apotek).
14. **Imunisasi** adalah memasukkan kuman atau racun penyakit tertentu yang sudah dilemahkan (vaksin) ke dalam tubuh dengan cara disuntik atau diminum (diteteskan dalam mulut) dengan maksud agar terjadi kekebalan tubuh terhadap penyakit tersebut.
15. **Keluhan kesehatan** adalah keadaan seseorang yang mengalami gangguan kesehatan atau kejiwaan, baik karena penyakit akut, penyakit kronis, kecelakaan, kriminal, atau hal lain.
16. **Mengobati sendiri** adalah upaya oleh anggota rumah tangga/keluarga dengan melakukan
13. **Pharmacy** is a specific place that is used for pharmaceutical jobs, and distribution/sale of drugs/pharmaceuticals and other medical supplies to people that are administered by trained pharmacist (Regulation of the Minister of Health of Indonesia Number 1332 Year 2002 about the Changes of Regulation of the Minister of Health of Indonesia Number 922/MENKES/PER/X/1993 about Pro-vision and Procedures for Administration of Licensed Pharmacies).
14. **Immunization** is putting enervated microbe of a certain disease into human body by injection or drinking (dropping into mouth) to make the body immune to that disease.
15. **Health complaint** is a condition where a person has health or mental problems because of acute illness, chronically illness, accident, crimes, or others.
16. **Self treatment** is an effort of household members/family to have a health treatment by themselves

pengobatan sendiri tanpa datang ke tempat fasilitas kesehatan atau memanggil dokter/petugas kesehatan ke rumahnya (misal minum obat modern, jamu, kerokan, kompres, kop, pijat) agar sembuh atau menjadi lebih ringan keluhan kesehatannya.

*without visiting health facilities or a doctor/health personnel (for instance, by taking modern medicine, herb medicine, chief with a coin, compress, cupping suction, massage) in order to recover from illness or reduce the health complaint.*

17. **Angka penemuan kasus tuberkulosis** adalah jumlah kasus baru tuberkulosis (TB) dan kasus TB yang didiagnosis kambuh yang diobati dalam program penanggulangan TB nasional dan dilaporkan kepada WHO, dibagi dengan perkiraan WHO terhadap jumlah kasus insiden tuberkulosis pada tahun yang sama, dinyatakan sebagai persentase.

17. ***The case detection rate for all forms of tuberculosis*** is the number of new and relapse tuberculosis cases diagnosed and treated in national tuberculosis control programmes and notified to WHO, divided by WHO's estimate of the number of incident tuberculosis cases for the same year, expressed as a percentage.

18. **Angka keberhasilan pengobatan tuberkulosis smear positive/Basil Tahan Asam (BTA) positif** adalah proporsi (dinyatakan sebagai persentase) kasus TB BTA positif yang terdaftar di bawah program pengendalian TB nasional pada tahun tertentu yang dinyatakan berhasil menyelesaikan pengobatan. Dengan atau tanpa bukti bakteriologi keberhasilan ("sembuh" dan "menyelesaikan pengobatan" masing-masing).

18. ***The treatment success rate for new pulmonary smear-positive tuberculosis cases*** is the proportion (expressed as a percentage) of new smear-positive tuberculosis cases registered under a national tuberculosis control programme in a given year that successfully completed treatment. With or without bacteriological evidence of succes ("cured" and "treatment completed" respectively).

19. **Kasus kumulatif AIDS** adalah kumulatif kasus AIDS sampai dengan referensi waktu tertentu.
19. *Cummulative AIDS case is cummulative AIDS cases with reference to a particular time.*
20. **BCG (Bacillus Calmette Guerin)** merupakan vaksinasi untuk mencegah penyakit TBC, diberikan pada bayi baru lahir atau anak, dengan suntikan pada kulit pangkal lengan atas. Bekas suntikan kemudian akan membentuk tonjolan kecil jaringan parut pada kulit lengan atas. Suntikan BCG diberikan kepada anak sebanyak 1 kali.
20. *BCG (Bacillus Calmette Guerin) is a vaccine to prevent TBC disease, given to newborns or children, by injection at the base of the skin of the upper arm. Injection site will form little bumps of scar tissue in the skin of the upper arm. BCG injections given to children 1 times.*
21. **DPT (Difteri, Pertusis, Tetanus)** merupakan vaksin untuk mencegah penyakit Difteri, Pertusis, dan Tetanus yang diberikan pada bayi berumur 3 bulan ke atas, dengan suntikan pada paha, diulang 1 bulan dan 2 bulan kemudian, sehingga suntikan imunisasi DPT lengkap pada balita berjumlah 3 kali (kadang-kadang selang waktu antar suntikan bisa lebih dari 1 bulan).
21. *DPT (Diphtheria, Pertussis, Tetanus) is a vaccine to prevent the diphtheria, pertussis, and tetanus disease, given to infants aged 3 months and above, with a shot in the thigh, repeated one month and two months later, so that the complete DPT immunization shots at toddler totaling 3 times (sometimes the time interval between injections can be more than 1 month).*
22. **Luas lantai** adalah luas lantai yang ditempati dan digunakan untuk keperluan sehari-hari (sebatas atap).
22. *Floor area is the total area which is occupied and utilized daily.*
23. **Air leding** adalah sumber air yang
23. *Pipe water is a water source that*

berasal dari air yang telah melalui proses penjernihan dan penyehatan sebelum dialirkan kepada konsumen melalui instalasi berupa saluran air. Sumber air ini biasanya diusahakan oleh PAM/PDAM/BPAM. Termasuk dalam hal ini air leding yang didapat secara eceran.

*comes from water that has been through a process of purification and sanitation before distribute to consumers through an instalation of water lines. This water source is usually distributed by PAM/PDAM/BPAM. This include a pipe water that sold at retail.*

24. **Sumur terlindung** adalah air yang berasal dari dalam tanah yang digali dan lingkaran sumur tersebut dilindungi oleh tembok paling sedikit 0,8 meter di atas tanah dan 3 meter ke bawah tanah, serta ada lantai semen sejauh 1 meter dari lingkaran sumur.

24. **Protected wells** is water that comes from the soil were excavated and the circumference of the well was protected by walls at least 0.8 meters above ground and 3 meters underground, and cement floor as far as 1 meter from the well circumference.

25. **Status penguasaan bangunan tempat tinggal milik sendiri** adalah jika tempat tinggal tersebut pada waktu pencacahan betul-betul sudah milik kepala rumah tangga atau salah seorang anggota rumah tangga. Rumah yang dibeli secara angsuran melalui kredit bank atau rumah dengan status sewa beli dianggap rumah milik sendiri.

25. **Own ownership property status** is a status of dwelling occupied belongs to the head of household or one of the household member. Houses bought through bank credit or houses with leasing status were also categorized as an own property.

26. **Peristiwa tindak pidana yang dilaporkan** ialah setiap peristiwa yang diterima kepolisian dari laporan masyarakat, atau peristiwa dimana pelakunya tertangkap tangan oleh kepolisian.

26. **Reported crime incidence** includes all criminal cases reported and received by police office, and all crimes caught by police.

27. **Jumlah tindak pidana** menggambarkan jumlah kasus tindak pidana yang terjadi pada kurun waktu tertentu.

27. *Crime total* refers to the number of criminal cases occurring during a given period.

28. **Resiko penduduk terjadi tindak pidana per 100.000 penduduk**

28. *Crime rate*

$$= \frac{\text{Jumlah tindak pidana tahun } t}{\text{Jumlah penduduk tahun } t} \times 100.000$$

$$= \frac{\text{Number of criminal cases year } t}{\text{Total population year } t} \times 100.000$$

Resiko penduduk terjadi tindak pidana per 100.000 penduduk mengindikasikan peluang penduduk berisiko terkena tindak pidana. Biasanya dinyatakan dalam setiap 100.000 penduduk.

*Crime rate* indicates the probability of population exposed to risk of crime, expressed in every 100,000 people.

29. **Selang waktu terjadi tindak pidana tahun t**

29. *Crime clock*

$$= \frac{365 \times 24 \times 60 \times 60}{\text{Jumlah tindak pidana tahun } t} \times (\text{detik})$$

$$= \frac{365 \times 24 \times 60 \times 60}{\text{Number of criminal cases year } t} \times (\text{second})$$

Selang waktu terjadi tindak pidana tahun t mengindikasikan selang waktu terjadinya satu tindak kejahatan dengan kejahatan yang lain.

*Crime clock* indicates the time interval of occurrence between one crime to another crime.

30. **Persentase penyelesaian tindak pidana**

30. *Crime clearance rate*

$$= \frac{\text{Jumlah tindak pidana yang diselesaikan}}{\text{Jumlah peristiwa tindak pidana yang dilaporkan}} \times 100\%$$

$$= \frac{\text{Number of cleared criminal cases}}{\text{Number of reported criminal cases}} \times 100\%$$

Persentase penyelesaian peristiwa tindak pidana menyatakan persentase penyelesaian tindak pidana oleh polisi. Suatu tindak pidana dinyatakan sebagai kasus yang selesai di tingkat kepolisian, apabila:

1. berkas perkaranya sudah siap untuk diserahkan atau telah diserahkan kepada kejaksaan;
2. dalam hal delik aduan, pengaduannya dicabut dalam tenggang waktu yang telah ditentukan menurut undang-undang;
3. telah diselesaikan oleh kepolisian berdasarkan azas *plichmatigheid* (kewajiban berdasarkan kewenangan hukum);
4. kasus yang dimaksud tidak termasuk kompetensi kepolisian
5. tersangka meninggal dunia;
6. kasus kadaluwarsa.

31. **Bencana Alam** adalah peristiwa atau serangkaian peristiwa yang mengancam dan mengganggu kehidupan/penghidupan masyarakat yang disebabkan oleh faktor alam antara lain berupa gempa bumi, tsunami, gunung meletus, banjir, kekeringan, angin topan, dan tanah longsor sehingga mengakibatkan

*Crime clearence rate refers to percentage of crime clearance by police. A criminal case is categorized as a cleared case by police, if:*

1. *All documents are ready to submit or already submitted to justice court;*
2. *In the case of attense that warrants complaint, the complaint was withdraw within a given period state in the law;*
3. *The case was cleared by police based on the principle of plichmatigheid (obligation on the basis of law outhority);*
4. *The case was not the responsibility of police office;*
5. *The suspect died;*
6. *The case was out of date.*

31. **Natural Disaster** is an event or series of events that threaten and disrupt the lives and livelihoods caused by natural factors such as: *earthquake, tsunami, volcanic eruption, flood, flash flood, drought, typhoon/cyclone, and landslide so it can lead to result in loss of material and non-material.*

kerugian materi maupun non-materi.

32. **Korban meninggal** adalah orang yang dilaporkan tewas atau meninggal dunia akibat bencana.
32. **Fatality** is a person reported killed or death in the wake of a disaster.
33. **Korban hilang** adalah orang yang dilaporkan hilang atau tidak ditemukan atau tidak diketahui keberadaannya setelah terjadi bencana.
33. **Missing person** is a person reported missing or who cannot be located or who cannot be accounted for in the wake of a disaster.
34. **Korban luka/sakit** adalah orang yang mengalami luka-luka atau sakit, dalam keadaan luka ringan, luka sedang maupun luka parah/berat, baik yang berobat jalan maupun rawat inap.
34. **Casualty** is a person suffering injury or illness, in a state of light injury, moderate injury, or heavy injury, which is undergoing treatment as either an outpatient or inpatient.
35. **Rusak Berat** adalah kriteria kerusakan yang mengakibatkan bangunan roboh atau sebagian besar komponen struktur rusak.
35. **Severely damaged** is the criteria of damage that resulted most buildings collapsed or damaged its structural components.
36. **Rusak sedang** adalah kriteria kerusakan yang mengakibatkan sebagian kecil komponen struktur rusak, dan komponen penunjang rusak namun bangunan masih tetap berdiri.
36. **Damaged** is the criteria of damage that resulted defective fraction of structural components and supporting components damaged, but the building still stands.
37. Rusak ringan adalah kriteria kerusakan yang mengakibatkan sebagian komponen struktur retak (struktur masih bisa digunakan) dan
37. **Lightly damaged** is the criteria of damage that resulted partially cracked structural components, but the structure still can be used and



bangunan masih tetap berdiri.

*the building still stands.*

38. Untuk mengukur kemiskinan, BPS menggunakan konsep kemampuan memenuhi kebutuhan dasar (*basic needs approach*). Dengan pendekatan ini, kemiskinan dipandang sebagai ketidakmampuan dari sisi ekonomi untuk memenuhi kebutuhan dasar makanan dan bukan makanan yang diukur dari sisi pengeluaran. Metode yang digunakan adalah menghitung Garis Kemiskinan (GK), yang terdiri dari dua komponen yaitu Garis Kemiskinan Makanan (GKM) dan Garis Kemiskinan Non-Makanan (GKNM). Penghitungan Garis Kemiskinan dilakukan secara terpisah untuk daerah perkotaan dan perdesaan.

38. *To measure poverty, BPS-Statistics Indonesia has used the concept of basic needs approach. Therefore, poverty is viewed as economic inability to fulfill food and non-food basic needs which are measured by consumption/expenditure. The method used is calculating poverty line, which consists of two components that are Food Poverty Line (FPL) and Non-Food Poverty Line (NFPL). The poverty line was calculated separately for urban and rural areas.*

39. **Penduduk miskin** adalah penduduk yang memiliki rata-rata pengeluaran per kapita per bulan di bawah Garis Kemiskinan.

39. *A person whose expenditure per capita per month is below the poverty line is considered to be poor.*

40. **Garis Kemiskinan Makanan (GKM)** merupakan nilai pengeluaran kebutuhan minimum makanan yang disetarakan dengan 2.100 kkalori per kapita per hari. Garis Kemiskinan Non-Makanan (GKNM) adalah kebutuhan minimum untuk perumahan, sandang, pendidikan,

40. ***The Food Poverty Line** refers to the daily minimum requirement of 2,100 kcal per capita per day. The Non-Food Poverty Line refers to the minimum requirement for household necessities for clothing, education, health, and other basic individual needs.*

kesehatan, dan kebutuhan dasar lainnya.

#### 41. Ukuran Kemiskinan

- a. **Head Count Index** (HCI- $P_0$ ) adalah persentase penduduk miskin yang berada di bawah Garis Kemiskinan (GK).
- b. **Indeks Kedalaman Kemiskinan** (*Poverty Gap Index*- $P_1$ ) merupakan ukuran rata-rata kesenjangan pengeluaran masing-masing penduduk miskin terhadap garis kemiskinan. Semakin tinggi nilai indeks, semakin jauh rata-rata pengeluaran penduduk dari garis kemiskinan.
- c. **Indeks Keparahan Kemiskinan** (*Poverty Severity Index*- $P_2$ ) memberikan gambaran mengenai penyebaran pengeluaran di antara penduduk miskin. Semakin tinggi nilai indeks, semakin tinggi ketimpangan pengeluaran di antara penduduk miskin.

Foster-Greer-Thorbecke (1984) merumuskan suatu ukuran yang digunakan untuk mengukur tingkat kemiskinan sebagai berikut:

#### 41. Poverty Measures

- a. **Head Count Index** (HCI- $P_0$ ) simply measures the percentage of the population that is counted as poor, often denoted by  $P_0$ .
- b. **Poverty Gap Index- $P_1$**  measures the extent to which individuals fall below the poverty line (the poverty gaps) as a proportion of the poverty line. Higher value of the index shows that the gap between average expenditure of the poor and the poverty line is wider.
- c. **Poverty Severity Index- $P_2$**  describes inequality among the poor. This is simply a weighted sum of poverty gaps (as a proportion of the poverty line), where the weights are the proportionate poverty gaps themselves. Hence, by squaring the poverty gap index, the measure implicitly puts more weight on observations that fall well below the poverty line. Higher value of the index shows that inequality among the poor is higher.

Foster-Greer-Thorbecke (1984) developed poverty measures that

$$P_a = \frac{1}{n} \sum_{i=1}^q \left[ \frac{z - y_i}{z} \right]^a$$

dimana:

$a=0, 1, 2$

$z$ =Garis kemiskinan

$y_i$ =Rata-rata pengeluaran perkapita sebulan penduduk yang berada di bawah garis kemiskinan ( $i=1,2,\dots,q$ ),  $y_i < z$

$q$ =Banyaknya penduduk yang berada di bawah garis kemiskinan

$n$ =Jumlah penduduk

Jika  $a=0$ , diperoleh *Head Count Index* ( $P_0$ ), jika  $a=1$  diperoleh indeks kedalaman kemiskinan (*Poverty Gap Index*- $P_1$ ) dan jika  $a=2$  disebut indeks keparahan kemiskinan (*Poverty Severity Index*- $P_2$ ).

may be written as:

$$P_a = \frac{1}{n} \sum_{i=1}^q \left[ \frac{z - y_i}{z} \right]^a$$

where:

$a=0, 1, 2$

$z$ =the poverty line

$y_i$ =Average expenditure per capita per month of the poor ( $i=1,2,\dots,q$ ),  $y_i < z$

$q$ =the number of poor

$n$ =the total population

if  $a=0$  is obtained *Head Count Index* ( $P_0$ ), if  $a=1$  is obtained *Poverty Gap Index*- $P_1$ , and if  $a=2$  is obtained *Poverty Severity Index*- $P_2$ .

42. **Indeks Pembangunan Manusia** (IPM) menjelaskan bagaimana penduduk dapat mengakses hasil pembangunan dalam memperoleh pendapatan, kesehatan, pendidikan dan sebagainya. IPM diperkenalkan oleh UNDP pada tahun 1990 dan dipublikasikan secara berkala dalam laporan tahunan Human Development Report (HDR). IPM dibentuk oleh 3 (tiga) dimensi

42. **The Human Development Index** (HDI) explains how people can access development results in obtaining income, health, education and so forth. HDI was introduced by United Nations Development Programme (UNDP) in 1990 and published periodically in the annual report of the Human Development Report. HDI was formed by three basic dimensions:

dasar: Umur panjang dan hidup sehat; pengetahuan; dan standar hidup layak.

*a long and healthy life; knowledge; and a decent standard of living.*

<https://sitarokab.bps.go.id>

**ULASAN****DESCRIPTION****Pendidikan**

Perhatian Pemerintah terhadap pentingnya bidang pendidikan masyarakat terlihat dengan dilaksanakannya program – program pendidikan seperti sekolah gratis, peningkatan kualitas dan kuantitas fasilitas pendidikan. Semua program tersebut dimaksudkan untuk mempercepat perkembangan di bidang pendidikan demi mewujudkan masyarakat yang cerdas dan berkualitas.

Pada tahun 2017 terdapat 102 SD, 25 SMP, dan 5 SMA dan 6 SMK di Kabupaten Kep. SITARO. Dari data jumlah guru dan jumlah murid maka bisa didapat angka rasio murid terhadap guru. Rasio murid terhadap guru pada SD sebesar 10,81, SMP sebesar 10,26, SMU sebesar 11,83 dan SMK 11,14.

**Kesehatan**

Kesehatan merupakan masalah bersama, baik pemerintah maupun masyarakat. Oleh karena itu masalah kesehatan perlu mendapat perhatian khusus dari berbagai pihak. Salah satu peran pemerintah dalam bidang kesehatan adalah dengan melaksanakan berbagai program seperti penambahan tenaga kesehatan hingga ke semua wilayah serta pembangunan sarana dan

**Education**

*The Government give a serious attention to education sector. they show it from many new programs like free of school fee, improvement about the quality and quantity of educational facilities. All of those programs are intended to accelerate the development of education in order to realize intelegent and qualified people.*

*In 2017 there are 102 elementary schools (SD), 25 junior high schools (SMP), and 11 senior high schools (SMA and SMK) in SITARO regency. Hence from both data, then could be calculated student and teacher ratio and the results are 10,81 for SD, 10,26 for SMP, and 11,83 for SMU and SMK 11,14.*

**Health**

*Health is the problem for us to solved, both for the government and society. So that it should be got seriously attention from all of us. One of government responsibility in health development is doing all programs in health like providing more medical workers allocated to all part of region, also build more public health facilities*

prasarana kesehatan, seperti rumah sakit, puskesmas, puskesmas pembantu, yang semuanya harus mampu dijangkau oleh masyarakat luas, tidak hanya terjangkau secara biaya tetapi juga secara akses dan lokasi.

Pada 2017 di Kabupaten Sitiro terdapat 2 RSUD, 13 puskesmas umum, 23 pusku.

*like hospital, public health center, subsidiary public health center, that reachable for wide society, it means the wide society not only can reach about the financial, but also the access and location of that public health facilities.*

*In 2017 there are 2 general hospitals, 13 public health centre, 23 subsidiary PHC.*

<https://sitarokab.bps.go.id>

## 4.1 PENDIDIKAN/EDUCATION

**Tabel 4.1.1** Jumlah Taman Kanak-Kanak, Murid, Guru, dan Rasio Murid-Guru Taman Kanak- Kanak Menurut Kecamatan di Kabupaten Kep. Siau Tagulandang Biaro, 2016  
**Number of Infant School, Pupils, Teachers, and School-Teacher Ratio of Infant Schools by Subdistrict in Kep. Siau Tagulandang Biaro Regency, 2016**

	Kecamatan <i>Subdistrict</i>	Sekolah <i>Schools</i>	Murid <i>Pupils</i>	Guru <i>Teachers</i>	Rasio Murid- Guru/ <i>Pupil- Teacher Ratio</i>
	(1)	(2)	(3)	(4)	(5)
1	Biaro	5	67	7	9.57
2	Tagulandang Selatan	6	104	7	14.86
3	Tagulandang	14	232	22	10.55
4	Tagulandang utara	7	102	11	9.27
5	Siau Barat Selatan	8	120	8	15.00
6	Siau Timur Selatan	9	118	14	8.43
7	Siau Barat	8	141	9	15.67
8	Siau Tengah	4	89	5	17.80
9	Siau Timur	21	283	22	12.86
10	Siau Barat Utara	7	89	7	12.71
	<b>Kep. Siau Tagulandang Biaro</b>	<b>89</b>	<b>1 345</b>	<b>112</b>	<b>12.01</b>

Sumber/Source: Dinas Pendidikan Kabupaten Kep. Siau Tagulandang Biaro/ Education Service of Kep. Siau Tagulandang Biaro Regency

**Tabel 4.1.2** Jumlah Raudhatul Athfal (RA)/ Bustanul Athfal (BA), Murid, Guru, dan Rasio Murid-Guru Raudhatul Athfal (RA)/ Bustanul Athfal (BA) Menurut Kecamatan di Kabupaten Kep. Siau Tagulandang Biaro, 2016  
***Number of Raudhatul Athfal (RA)/ Bustanual Athfal (BA), Pupils, Teachers, and School-Teacher Ratio of Raudhatul Athfal (RA)/ Bustanual Athfal (BA) by Subdistrict in Kep. Siau Tagulandang Biaro Regency, 2016***

	<b>Kecamatan Subdistrict</b>	<b>Sekolah Schools</b>	<b>Murid Pupils</b>	<b>Guru Teachers</b>	<b>Rasio Murid- Guru/Pupil- Teacher Ratio</b>
	(1)	(2)	(3)	(4)	(5)
1	Biaro	1	15	1	15
2	Tagulandang Selatan	0	0	0	0
3	Tagulandang	1	12	2	6
4	Tagulandang utara	0	0	0	0
5	Siau Barat Selatan	0	0	0	0
6	Siau Timur Selatan	0	0	0	0
7	Siau Barat	0	0	0	0
8	Siau Tengah	0	0	0	0
9	Siau Timur	1	19	2	8.15
10	Siau Barat Utara	0	0	0	0
	<b>Kep. Siau Tagulandang Biaro</b>	<b>3</b>	<b>46</b>	<b>5</b>	<b>11.57</b>

Sumber/Source: Dinas Pendidikan Kabupaten Kep. Siau Tagulandang Biaro/ Education Service of Kep. Siau Tagulandang Biaro Regency



**Tabel 4.1.3** Jumlah Sekolah, Murid, Guru, dan Rasio Murid-Guru Sekolah Dasar (SD) Menurut Kecamatan di Kabupaten Kep. Siau Tagulandang Biaro, 2017  
*Number of Schools, Pupils, Teachers, and School-Teacher Ratio of Primary Schools by Subdistrict in Kep. Siau Tagulandang Biaro Regency, 2017*

Kecamatan Subdistrict	Sekolah Schools		Murid Pupils	Guru Teachers	Rasio Murid- Guru/Pupil- Teacher Ratio
	Negeri State	Swasta Private			
(1)	(2)	(3)	(4)	(5)	(6)
1 Biaro	3	3	300	30	10.00
2 Tagulandang Selatan	4	2	411	43	9.56
3 Tagulandang	9	6	1142	100	11.42
4 Tagulandang utara	3	4	338	42	8.05
5 Siau Barat Selatan	4	4	352	38	9.26
6 Siau Timur Selatan	1	12	725	52	13.94
7 Siau Barat	5	8	682	68	10.03
8 Siau Tengah	1	3	197	20	9.85
9 Siau Timur	10	11	1461	123	11.88
10 Siau Barat Utara	2	7	340	34	10.00
<b>Kep. Siau Tagulandang Biaro</b>	<b>42</b>	<b>60</b>	<b>5948</b>	<b>550</b>	<b>10.81</b>

Sumber/Source: Dinas Pendidikan Kabupaten Kep. Siau Tagulandang Biaro/ Education Service of Kep. Siau Tagulandang Biaro Regency

**Tabel 4.1.4** Jumlah Sekolah, Murid, Guru, dan Rasio Murid-Guru Madrasah Ibtidaiyah (MI) Menurut Kecamatan di Kabupaten Kep. Siau Tagulandang Biaro, 2017  
**Table** *Number of Schools, Pupils, Teachers, and School-Teacher Ratio of Madrasah Ibtidaiyah (MI) by Subdistrict in Kep. Siau Tagulandang Biaro Regency, 2017*

Kecamatan Subdistrict	Sekolah Schools		Murid Pupils	Guru Teachers	Rasio Murid- Guru/Pupil- Teacher Ratio
	Negeri State	Swasta Private			
(1)	(2)	(3)	(4)	(5)	(6)
1 Biaro	0	0	-	-	-
2 Tagulandang Selatan	0	0	-	-	-
3 Tagulandang	0	0	-	-	-
4 Tagulandang utara	0	0	-	-	-
5 Siau Barat Selatan	0	0	-	-	-
6 Siau Timur Selatan	0	0	-	-	-
7 Siau Barat	0	0	-	-	-
8 Siau Tengah	0	0	-	-	-
9 Siau Timur	0	0	-	-	-
10 Siau Barat Utara	0	0	-	-	-
<b>Kep. Siau Tagulandang Biaro</b>	<b>0</b>	<b>0</b>	<b>-</b>	<b>-</b>	<b>-</b>

Sumber/Source: Dinas Pendidikan Kabupaten Kep. Siau Tagulandang Biaro/ Education Service of Kep. Siau Tagulandang Biaro Regency

**Tabel 4.1.5** Jumlah Sekolah, Murid, Guru, dan Rasio Murid-Guru Sekolah Menengah Pertama Menurut Kecamatan di Kabupaten Kep. Siau Tagulandang Biaro, 2017  
**Number of Schools, Pupils, Teachers, and School-Teacher Ratio of Junior High Schools by Subdistrict in Kep. Siau Tagulandang Biaro Regency, 2017**

Kecamatan Subdistrict	Sekolah Schools		Murid Pupils	Guru Teachers	Rasio Murid- Guru/Pupil- Teacher Ratio
	Negeri State	Swasta Private			
(1)	(2)	(3)	(4)	(5)	(6)
1 Biaro	2	0	146	20	7.30
2 Tagulandang Selatan	2	0	139	21	6.62
3 Tagulandang	4	0	661	61	10.84
4 Tagulandang utara	1	1	213	20	10.65
5 Siau Barat Selatan	2	0	197	17	11.59
6 Siau Timur Selatan	2	0	305	27	11.30
7 Siau Barat	3	0	418	46	9.09
8 Siau Tengah	1	0	83	10	8.30
9 Siau Timur	4	1	901	74	12.18
10 Siau Barat Utara	2	0	169	19	8.89
<b>Kep. Siau Tagulandang Biaro</b>	<b>23</b>	<b>2</b>	<b>3232</b>	<b>315</b>	<b>10.26</b>

Sumber/Source: Dinas Pendidikan Kabupaten Kep. Siau Tagulandang Biaro/ Education Service of Kep. Siau Tagulandang Biaro Regency

**Tabel 4.1.6** Jumlah Sekolah, Murid, Guru, dan Rasio Murid-Guru Madrasah Tsanawiyah (MTs) Menurut Kecamatan di Kabupaten Kep. Siau Tagulandang Biaro, 2017  
**Table** Number of Schools, Pupils, Teachers, and School-Teacher Ratio of Madrasah Tsanawiyah (MTs) by Subdistrict in Kep. Siau Tagulandang Biaro Regency, 2017

	Kecamatan Subdistrict	Sekolah Schools		Murid Pupils	Guru Teachers	Rasio Murid- Guru/Pupil- Teacher Ratio
		Negeri State	Swasta Private			
	(1)	(2)	(3)	(4)	(5)	(6)
1	Biaro	0	0	-	-	-
2	Tagulandang Selatan	0	0	-	-	-
3	Tagulandang	0	0	-	-	-
4	Tagulandang utara	0	0	-	-	-
5	Siau Barat Selatan	0	0	-	-	-
6	Siau Timur Selatan	0	0	-	-	-
7	Siau Barat	0	0	-	-	-
8	Siau Tengah	0	0	-	-	-
9	Siau Timur	0	0	-	-	-
10	Siau Barat Utara	0	0	-	-	-
<b>Kep. Siau Tagulandang Biaro</b>		<b>0</b>	<b>0</b>	<b>-</b>	<b>-</b>	<b>-</b>

Sumber/Source: Dinas Pendidikan Kabupaten Kep. Siau Tagulandang Biaro/ Education Service of Kep. Siau Tagulandang Biaro Regency

**Tabel 4.1.7** Jumlah Sekolah, Murid, Guru, dan Rasio Murid-Guru Sekolah Menengah Atas Menurut Kecamatan di Kabupaten Kep. Siau Tagulandang Biaro, 2017  
*Number of Schools, Pupils, Teachers, and School-Teacher Ratio of Senior High Schools by Subdistrict in Kep. Siau Tagulandang Biaro Regency, 2017*

	Kecamatan Subdistrict	Sekolah Schools		Murid Pupils	Guru Teachers	Rasio Murid- Guru/Pupil- Teacher Ratio
		Negeri State	Swasta Private			
	(1)	(2)	(3)	(4)	(5)	(6)
1	Biaro	0	0	-	-	-
2	Tagulandang Selatan	0	0	-	-	-
3	Tagulandang	1	0	528	42	12.57
4	Tagulandang utara	0	0	-	-	-
5	Siau Barat Selatan	0	0	-	-	-
6	Siau Timur Selatan	0	0	-	-	-
7	Siau Barat	2	0	487	43	11.33
8	Siau Tengah	0	0	-	-	-
9	Siau Timur	2	0	606	52	11.65
10	Siau Barat Utara	0	0	-	-	-
<b>Kep. Siau Tagulandang Biaro</b>		<b>5</b>	<b>0</b>	<b>1621</b>	<b>137</b>	<b>11.83</b>

Sumber/Source: Dinas Pendidikan Kabupaten Kep. Siau Tagulandang Biaro/ Education Service of Kep. Siau Tagulandang Biaro Regency

**Tabel 4.1.8** Jumlah Sekolah, Murid, Guru, dan Rasio Murid-Guru Sekolah Menengah Kejuruan Menurut Kecamatan di Kabupaten Kep. Siau Tagulandang Biaro, 2017  
**Table** *Number of Schools, Pupils, Teachers, and School-Teacher Ratio of Vocational High Schools by Subdistrict in Kep. Siau Tagulandang Biaro Regency, 2017*

Kecamatan <i>Subdistrict</i>	Sekolah <i>Schools</i>		Murid <i>Pupils</i>	Guru <i>Teachers</i>	Rasio Murid- Guru/ <i>Pupil- Teacher Ratio</i>
	Negeri <i>State</i>	Swasta <i>Private</i>			
(1)	(2)	(3)	(4)	(5)	(6)
1 Biaro	1	0	104	8	13.00
2 Tagulandang Selatan	1	0	191	17	11.24
3 Tagulandang	0	0	-	-	-
4 Tagulandang utara	1	0	187	15	12.47
5 Siau Barat Selatan	1	0	96	19	5.05
6 Siau Timur Selatan	1	0	49	9	5.44
7 Siau Barat	0	0	-	-	-
8 Siau Tengah	0	0	-	-	-
9 Siau Timur	1	0	598	42	14.24
10 Siau Barat Utara	0	0	-	-	-
<b>Kep. Siau Tagulandang Biaro</b>	<b>6</b>	<b>0</b>	<b>1225</b>	<b>110</b>	<b>11.14</b>

Sumber/*Source*: Dinas Pendidikan Kabupaten Kep. Siau Tagulandang Biaro/ Education Service of Kep. Siau Tagulandang Biaro Regency

**Tabel 4.1.9** Persentase Penduduk Usia 7–24 Tahun Menurut Jenis Kelamin dan Partisipasi Sekolah di Kabupaten Kep. Siau Tagulandang Biaro, 2017  
**Percentage of Population Aged 7-24 Years by Sex, Age Group, and School Participation in Kep. Siau Tagulandang Biaro Regency, 2017**

Jenis Kelamin dan Kelompok Umur Sekolah <i>Sex and School Age Group</i>	Partisipasi Sekolah/ <i>School Participation</i>		
	Tidak/Belum Pernah Sekolah <i>Not/Never Attending School</i>	Masih Sekolah <i>Attending School</i>	Tidak Sekolah Lagi Not Attending School Anymore
(1)	(2)	(3)	(4)
<b>Laki-Laki/Male</b>			
7–12			
13–15			
16–18			
19–24			
<b>7–24</b>	<b>0.00</b>	<b>68.56</b>	<b>31.45</b>
<b>Perempuan/Female</b>			
7–12			
13–15			
16–18			
19–24			
<b>7–24</b>	<b>0.74</b>	<b>68.74</b>	<b>30.53</b>
<b>Laki-laki+Perempuan/Male+Female</b>			
7–12			
13–15			
16–18			
19–24			
<b>7–24</b>	<b>0.36</b>	<b>68.64</b>	<b>31.00</b>

Sumber/Source: Survei Sosial Ekonomi Nasional Kor, Maret 2017/National Socio Economic Survey kor, March 2017

**Tabel 4.1.10 Angka Partisipasi Murni (APM) dan Angka Partisipasi Kasar (APK) Menurut Jenjang Pendidikan di Kabupaten Kep. Siau Tagulandang Biaro, 2017**  
**Net Enrolment Rate and Gross Enrolment Rate by Educational Level in Kep. Siau Tagulandang Biaro Regency, 2017**

Jenjang Pendidikan <i>Educational Level</i>	APM <i>Net Enrollment Rate</i>	APK <i>Gross Enrollment Rate</i>
(1)	(2)	(3)
SD/MI <i>Elementary School</i>	96,86	107,54
SMP/MTs <i>Junior High School</i>	80,00	85,72
SMA/SMK/MA <i>Senior High School</i>	70,53	94,92

Sumber/Source: Survei Sosial Ekonomi Nasional Kor, Maret 2017/*National Socio Economic Survey kor, March 2017*



**Tabel**  
**Table** 4.1.11

**Jumlah Koleksi dan Kunjungan Perpustakaan di Kabupaten Kep. Siau Tagulandang Biaro, 2017**  
**Number of Library Collection and Visit in Kep. Siau Tagulandang Biaro Regency, 2017**

Jenis Perpustakaan	Jumlah Koleksi		Jumlah Kunjungan	
	Judul	Eksemplar	Laki-Laki	Perempuan
(1)	(2)	(3)	(4)	(5)
1 Perpustakaan Umum Daerah	265	1 325	787	1 752
2 Perpustakaan Kampung	2 480	4 127	483	714
3 Perpustakaan Sekolah Dasar	27 059	82 194	3 110	3 052
4 Perpustakaan Sekolah Menengah Pertama	3 240	12 849	2 051	1 864
5 Perpustakaan Sekolah Menengah Atas	2 129	26 840	1 434	1 649
<b>Jumlah / Total</b>	<b>35 173</b>	<b>127 335</b>	<b>7 865</b>	<b>9 031</b>

Sumber/Source: Dinas Kearsipan Kabupaten Kep. Siau Tagulandang Biaro/ File and Library of Kep. Siau Tagulandang Biaro Regency

**Tabel**  
**Table** 4.1.12

**Jumlah Koleksi dan Kunjungan Perpustakaan Kampung di Kabupaten Kep. Siau Tagulandang Biaro, 2017**  
**Number of Collection and Visit of Village Library in Kep. Siau Tagulandang Biaro Regency, 2017**

	Kecamatan Subdistrict	Jumlah Koleksi Number of Collection		Jumlah Kunjungan Number of Visit	
		Judul Title	Eksemplar Copies	Laki-Laki Male	Perempuan Female
	(1)	(2)	(3)	(4)	(5)
1	Biaro	-	-	-	-
2	Tagulandang Selatan	-	-	-	-
3	Tagulandang				
	Haasi	461	836	238	529
	Tulusan	28	28	16	9
	Mulengen	200	188	21	28
4	Tagulandang Utara	-	-	-	-
5	Siau Barat Selatan				
	Talawid	10	10	0	0
	Tanaki	417	824	122	65
6	Siau Timur Selatan	-	-	-	-
7	Siau Barat				
	Peling Sawang	10	10	10	10
	Pehe	40	40	0	0
8	Siau Tengah	-	-	-	-
9	Siau Timur				
	Bahu	50	50	41	42
	Apelawo	923	923	0	0
	Kanang	225	1102	25	26
	Dame 1	96	96	0	0
	Bukide	10	10	0	0
10	Siau Barat Utara				
	Nameng	10	10	10	5
<b>Jumlah / Total</b>		<b>2480</b>	<b>4127</b>	<b>483</b>	<b>714</b>

Sumber/Source: Dinas Kearsipan Kabupaten Kep. Siau Tagulandang Biaro/ File and Library of Kep. Siau Tagulandang Biaro Regency

## 4.2 KESEHATAN/HEALTH

**Tabel 4.2.1** Jumlah Fasilitas Kesehatan Menurut Kecamatan di Kabupaten Kep. Siau Tagulandang Biaro, 2017  
**Table** *Number of Health Facilities by Subdistrict in Kep. Siau Tagulandang Biaro Regency, 2017*

Kecamatan Subdistrict	Rumah Sakit Hospital	Rumah Bersalin Maternity Hospital	Puskes mas Public Health Center	Posyandu Maternal & Child Health Center	Klinik/Balai Kesehatan Clinic/Health Center	Polindes Village Maternity	Puskes mas Pembantu (Pustu)
(1)	(2)	(3)	(4)	(5)	(6)	(7)	(8)
1 Biaro	0	0	1	5	0	0	1
2 Tagulandang Selatan	0	0	1	8	0	0	1
3 Tagulandang	1	0	1	19	0	0	4
4 Tagulandang utara	0	0	1	6	0	0	1
5 Siau Barat Selatan	0	0	1	10	0	0	2
6 Siau Timur Selatan	1	0	2	20	0	0	4
7 Siau Barat	0	0	2	13	0	0	2
8 Siau Tengah	0	0	1	5	0	0	1
9 Siau Timur	0	0	2	17	1	0	4
10 Siau Barat Utara	0	0	1	8	0	0	3
<b>Kep. Siau Tagulandang Biaro</b>	<b>2</b>	<b>0</b>	<b>13</b>	<b>111</b>	<b>1</b>	<b>0</b>	<b>23</b>

Sumber/Source: Dinas Kesehatan, Pengendalian Penduduk dan Keluarga Berencana Kabupaten Kep. Siau Tagulandang Biaro/Health Service of Kep. Siau Tagulandang Biaro Regency

**Tabel 4.2.2 Jumlah Tenaga Kesehatan Menurut Kecamatan di Kabupaten Kep. Siau Tagulandang Biaro, 2017**  
**Table** *Number of Health Personnel by Subdistrict in Kep. Siau Tagulandang Biaro Regency, 2017*

Kecamatan <i>Subdistrict</i>	Dokter Physicians	Tenaga Paramedis/ <i>Medical Personnel</i>		
		Perawat Nurse	Bidan Midwife	Farmasi Pharmacy
(1)	(2)	(2)	(3)	(4)
1. Biaro	2	10	2	0
2. Tagulandang Selatan	1	16	3	0
3. Tagulandang	11	38	13	3
4. Tagulandang utara	1	7	5	0
5. Siau Barat Selatan	1	13	2	0
6. Siau Timur Selatan	15	49	10	4
7. Siau Barat	3	31	3	1
8. Siau Tengah	1	8	0	0
9. Siau Timur	5	33	5	1
10. Siau Barat Utara	1	12	3	0
<b>Jumlah/ Total</b>	<b>41</b>	<b>217</b>	<b>46</b>	<b>9</b>

Lanjutan Tabel/ *Continued Table 4.2.2*

Kecamatan <i>Subdistrict</i>	Tenaga Nonmedis/ <i>Unmedical Personnel</i>			
	Ahli Gizi	Teknisi Medis	Sanitasi	Kesehatan Masyarakat
(1)	(6)	(7)	(8)	(9)
1. Biaro	-	-	-	-
2. Tagulandang Selatan	-	-	1	-
3. Tagulandang	-	-	2	4
4. Tagulandang utara	-	-	-	-
5. Siau Barat Selatan	-	-	1	1
6. Siau Timur Selatan	1	-	3	-
7. Siau Barat	-	-	2	2
8. Siau Tengah	-	-	1	-
9. Siau Timur	-	-	2	3
10. Siau Barat Utara	-	-	1	1
<b>Jumlah/ Total</b>	<b>1</b>	<b>-</b>	<b>13</b>	<b>11</b>

Sumber/Source: Dinas Kesehatan, Pengendalian Penduduk dan Keluarga Berencana Kabupaten Kep. Siau Tagulandang Biaro/  
Health Service of Kep. Siau Tagulandang Biaro Regency

**Tabel 4.2.3** Jumlah Tenaga Kesehatan Menurut Kecamatan di Kabupaten Kep. Siau Tagulandang Biaro, 2017  
**Table** Number of Health Personnel by Subdistrict in Kep. Siau Tagulandang Biaro Regency, 2017

Kecamatan Subdistrict	Tenaga Kesehatan/Health Personnel				
	Tenaga Medis Medical Personnel	Tenaga Keperawatan Nursing Personnel	Tenaga Kebidanan Midwifery Personnel	Tenaga Kefarmasian Pharmacy Personnel	Tenaga Kesehatan Lainnya Other Health Personnel
(1)	(2)	(3)	(4)	(5)	(6)
1. Biaro	2	11	2	0	0
2. Tagulandang Selatan	1	18	3	0	0
3. Tagulandang	12	51	13	3	1
4. Tagulandang utara	1	8	5	0	0
5. Siau Barat Selatan	1	13	2	0	0
6. Siau Timur Selatan	15	58	10	4	1
7. Siau Barat	4	32	3	1	1
8. Siau Tengah	1	9	0	0	0
9. Siau Timur	6	34	5	1	11
10. Siau Barat Utara	0	13	3	0	0
<b>Kep. Siau Tagulandang Biaro</b>	<b>43</b>	<b>247</b>	<b>46</b>	<b>9</b>	<b>14</b>

Sumber/Source: Dinas Kesehatan, Pengendalian Penduduk dan Keluarga Berencana Kabupaten Kep. Siau Tagulandang Biaro/ Health Service of Kep. Siau Tagulandang Biaro Regency

**Tabel 4.2.4 Jumlah Balita Yang Pernah Mendapat Imunisasi Menurut Kecamatan dan Jenis Imunisasi di Kabupaten Kep. Siau Tagulandang Biaro, 2017**  
***Number of Children Under Five Years Who Had Immunization by District and Type of Immunization in Kep. Siau Tagulandang Biaro Regency, 2017***

	Kecamatan Subdistrict	BCG BCG	DPT DPT			Campak Measles
			1	2	3	
	(1)	(2)	(3)	(4)	(5)	(6)
1.	Biaro	63	-	54	-	55
2.	Tagulandang Selatan	51	-	52	-	45
3.	Tagulandang	186	-	181	-	176
4.	Tagulandang utara	64	-	44	-	47
5.	Siau Barat Selatan	55	-	68	-	50
6.	Siau Timur Selatan	101	-	106	-	101
7.	Siau Barat	89	-	92	-	93
8.	Siau Tengah	30	-	31	-	22
9.	Siau Timur	215	-	228	-	158
10.	Siau Barat Utara	50	-	65	-	53
<b>Kep. Siau Tagulandang Biaro</b>		<b>904</b>	<b>-</b>	<b>921</b>	<b>-</b>	<b>800</b>

Lanjutan Tabel/ *Continued Table 4.2.7*

Kecamatan Subdistrict	Polio <i>Polio</i>				Hepatitis B <i>Hepatitis B</i>		
	1	2	3	4	1	2	3
(1)	(7)	(8)	(9)	(10)	(11)	(12)	(13)
1. Biaro	-	-	55	-	-	-	-
2. Tagulandang Selatan	-	-	57	-	-	-	-
3. Tagulandang	-	-	181	-	-	-	-
4. Tagulandang utara	-	-	44	-	-	-	-
5. Siau Barat Selatan	-	-	59	-	-	-	-
6. Siau Timur Selatan	-	-	106	-	-	-	-
7. Siau Barat	-	-	104	-	-	-	-
8. Siau Tengah	-	-	31	-	-	-	-
9. Siau Timur	-	-	227	-	-	-	-
10. Siau Barat Utara	-	-	65	-	-	-	-
<b>Kep. Siau Tagulandang Biaro</b>	-	-	<b>929</b>	-	-	-	-

Sumber/Source: Dinas Kesehatan, Pengendalian Penduduk dan Keluarga Berencana Kabupaten Kep. Siau Tagulandang Biaro/  
Health Service of Kep. Siau Tagulandang Biaro Regency



**Tabel 4.2.5 Jumlah Kasus 10 Penyakit Terbanyak di Kabupaten Kep. Siau Tagulandang Biaro, 2016**  
***Number of Cases of the 10 Most Diseases in Kep. Siau Tagulandang Biaro Regency, 2016***

Jenis Penyakit <i>The Type of Disease</i>		Jumlah Kasus <i>Number Of Cases</i>
(1)		(2)
1.	Infeksi Akut pada Saluran Pernapasan Bagian Atas	3332
2.	Hypertensi	2002
3.	Gastritis	1223
4.	Penyakit Kulit Alergi	721
5.	Bronchitis	716
6.	Penyakit pada Sistem Otot dan Jaringan Pengikat (Tulang Belakang, Radang Sendi termasuk Rematik)	696
7.	Kecelakaan dan Rudapaksa	500
8.	Tonsilitis	474
9.	DM	287
10.	Karies Gigi	136
<b>Kep. Siau Tagulandang Biaro</b>		<b>10 087</b>

Sumber/Source: Dinas Kesehatan, Pengendalian Penduduk dan Keluarga Berencana Kabupaten Kep. Siau Tagulandang Biaro/  
 Health Service of Kep. Siau Tagulandang Biaro Regency

**Tabel 4.2.6** Jumlah Bayi Lahir, Bayi Berat Badan Lahir Rendah (BBLR), BBLR Dirujuk, dan Bergizi Buruk Menurut Kecamatan di Kabupaten Kep. Siau Tagulandang Biaro, 2017  
**Table** *Number of Births, Babies with Low Birth Weights (LBW), Treated LBW, and Malnutrition Cases by Subdistrict in Kep. Siau Tagulandang Biaro Regency, 2017*

	Kecamatan Subdistrict	Bayi Lahir Births	BBLR/LBW		Gizi Buruk Malnutrition
			Jumlah Total	Dirujuk Treated	
	(1)	(2)	(3)	(4)	(5)
1.	Biaro	59	0	0	-
2.	Tagulandang Selatan	55	1	1	-
3.	Tagulandang	174	1	1	1
4.	Tagulandang utara	48	2	2	-
5.	Siau Barat Selatan	64	3	3	-
6.	Siau Timur Selatan	108	1	1	-
7.	Siau Barat	115	7	7	-
8.	Siau Tengah	32	1	1	-
9.	Siau Timur	229	2	2	-
10.	Siau Barat Utara	58	0	0	-
<b>Kep. Siau Tagulandang Biaro</b>		<b>942</b>	<b>18</b>	<b>18</b>	<b>1</b>

Sumber/Source: Dinas Kesehatan, Pengendalian Penduduk dan Keluarga Berencana Kabupaten Kep. Siau Tagulandang Biaro/  
 Health Service of Kep. Siau Tagulandang Biaro Regency

**Tabel 4.2.7** Jumlah Ibu Hamil, Melakukan Kunjungan K1, Melakukan Kunjungan K4, Kurang Energi Kronis (KEK), dan Mendapat Tablet Zat Besi (Fe) di Kabupaten Kep. Siau Tagulandang Biaro, 2017  
*Number of Pregnant Women, Those with One Visit and four Visits of Antenatal Care, Chronic Energy Deficiency (CED), and Receiving Iron Supplement in Kep. Siau Tagulandang Biaro Regency, 2017*

Kecamatan	Jumlah Ibu Hamil <i>Pregnant Women</i>	Melakukan Kunjungan K1 <i>One Visit</i>	Melakukan Kunjungan K4 <i>Four Visits</i>
(1)	(2)	(3)	(4)
1. Biaro	53	38	47
2. Tagulandang Selatan	66	70	39
3. Tagulandang	193	254	212
4. Tagulandang utara	65	44	50
5. Siau Barat Selatan	66	58	64
6. Siau Timur Selatan	136	127	113
7. Siau Barat	149	129	102
8. Siau Tengah	30	27	23
9. Siau Timur	229	295	203
10. Siau Barat Utara	45	60	59
<b>Jumlah/ Total</b>	<b>1 032</b>	<b>1 102</b>	<b>912</b>

Sumber/Source: Dinas Kesehatan, Pengendalian Penduduk dan Keluarga Berencana Kabupaten Kep. Siau Tagulandang Biaro/  
 Health Service of Kep. Siau Tagulandang Biaro Regency

**Tabel 4.2.8 Jumlah Kasus HIV/AIDS, IMS, DBD, Diare, TB, dan Malaria Menurut Kecamatan di Kabupaten Kep. Siau Tagulandang Biaro, 2017**  
***Number of Cases of HIV/AIDS, Sexually Transmitted Infection, Dengue Fever, Diarrhea, Tuberculosis (TB) and Malaria by Subdistrict in Kep. Siau Tagulandang Biaro Regency, 2017***

Kecamatan Subdistrict	HIV/A IDS HIV/A IDS	IMS Sexually Transmit- ed Infection	DBD Dengue Fever	Diare Diarrhea	TB Tubercu- losis	Malaria Malaria
(1)	(2)	(3)	(4)	(5)	(6)	(7)
1. Biaro	0	0	0	75	5	0
2. Tagulandang Selatan	0	0	0	102	2	39
3. Tagulandang	0	0	0	265	25	132
4. Tagulandang utara	0	0	0	88	13	5
5. Siau Barat Selatan	0	0	0	96	3	1
6. Siau Timur Selatan	0	0	0	178	22	13
7. Siau Barat	0	0	0	203	23	3
8. Siau Tengah	0	0	0	43	5	0
9. Siau Timur	0	0	0	357	21	10
10. Siau Barat Utara	0	0	0	92	12	2
<b>Kep. Siau Tagulandang Biaro</b>	<b>0</b>	<b>0</b>	<b>0</b>	<b>1499</b>	<b>131</b>	<b>205</b>

Sumber/Source: Dinas Kesehatan, Pengendalian Penduduk dan Keluarga Berencana Kabupaten Kep. Siau Tagulandang Biaro/  
 Health Service of Kep. Siau Tagulandang Biaro Regency

**Tabel 4.2.9 Jumlah Kunjungan Penderita Rawat Jalan Menurut Klinik Rumah Sakit Umum Daerah Sawang, 2017**  
***Number of Out Patient Visit by Clinic at Sawang General Hospital, 2017***

	<b>Klinik Clinic</b>	<b>Jumlah Kunjungan Total Visitors</b>
	(1)	(2)
1.	Penyakit Dalam <i>Internal Medicine</i>	3 034
2.	Kesehatan Ibu dan Anak <i>Paediatrics Care</i>	1 392
3.	Bedah <i>Surgery</i>	845
4.	Kebidanan/ Kandungan <i>Obstetry/ Gynaecology</i>	1 030
5.	Mata <i>Optical Unit</i>	401
6.	Gigi <i>Dental Unit</i>	214
7.	Umum <i>General</i>	2 243
8.	Rawat Darurat <i>Emergency</i>	651
9.	Keluarga Berencana <i>Family Planning</i>	10
10.	Radiologi <i>Radiology</i>	1 193
<b>Jumlah/ Total</b>		<b>11 013</b>

Sumber/Source: Rumah sakit Umum Daerah, Sawang/ General Hospital, Sawang

**Tabel 4.2.10 Jumlah Kunjungan Penderita Rawat Jalan di Rumah Sakit Umum Daerah, 2017**  
**Table Number of Out Patient Visit at General Hospital, 2017**

	Bulan Month	Kunjungan Penderita Rawat Jalan Out Patient Visit		Jumlah Total
		Baru New Visitor	Lama Old Visitor	
	(1)	(2)	(3)	(4)
1.	Januari/January	183	613	796
2.	Februari/February	183	566	749
3.	Maret/ March	210	635	845
4.	April/ April	162	601	763
5.	Mei/ May	220	825	1 045
6.	Juni/ June	207	706	913
7.	Juli/ July	170	666	836
8.	Agustus/ August	176	856	1 032
9.	September/September	154	641	795
10.	Oktober/ October	152	820	972
11.	November/November	162	785	947
12.	Desember/ December	119	550	669
	<b>Jumlah/Total</b>	<b>2 098</b>	<b>8 264</b>	<b>10 362</b>

Sumber/Source: Rumah sakit Umum Daerah, Sawang/ General Hospital, Sawang

**Tabel 4.2.11 Jumlah Pasangan Usia Subur dan Peserta KB Aktif Menurut Kecamatan di Kabupaten Kep. Siau Tagulandang Biaro, 2017**  
**Number of Eligible Couples and Family Planning Participants by Subdistrict in Kep. Siau Tagulandang Biaro Regency, 2017**

Kecamatan Subdistrict	Jumlah PUS Eligible Couples	Peserta KB Aktif Family Planning Participants				
		IUD	MOW	MOP	OV	Pil
(1)	(2)	(3)	(4)	(5)	(6)	(7)
1. Biaro	563	-	-	-	-	-
2. Tagulandang Selatan	810	-	-	-	-	-
3. Tagulandang	2 025	-	-	-	-	-
4. Tagulandang utara	700	-	-	-	-	-
5. Siau Barat Selatan	748	-	-	-	-	-
6. Siau Timur Selatan	1 285	-	-	-	-	-
7. Siau Barat	1 278	-	-	-	-	-
8. Siau Tengah	315	-	-	-	-	-
9. Siau Timur	2 902	-	-	-	-	-
10. Siau Barat Utara	720	-	-	-	-	-
<b>Kep. Siau Tagulandang Biaro</b>	<b>11 346</b>	-	-	-	-	-

Lanjutan Tabel/ *Continued Table 4.2.16*

Kecamatan Subdistrict	Peserta KB Aktif <i>Family Planning Participants</i>			
	Implan <i>Implants</i>	Suntikan <i>Injection</i>	Kondom <i>Condom</i>	Jumlah <i>Total</i>
(1)	(8)	(9)	(10)	(11)
1. Biaro	-	-	-	174
2. Tagulandang Selatan	-	-	-	163
3. Tagulandang	-	-	-	294
4. Tagulandang utara	-	-	-	669
5. Siau Barat Selatan	-	-	-	500
6. Siau Timur Selatan	-	-	-	1 113
7. Siau Barat	-	-	-	994
8. Siau Tengah	-	-	-	62
9. Siau Timur	-	-	-	1 413
10. Siau Barat Utara	-	-	-	609
<b>Kep. Siau Tagulandang Biaro</b>	-	-	-	<b>609</b>

Sumber/Source: Dinas Kesehatan, Pengendalian Penduduk dan Keluarga Berencana Kabupaten Kep. Siau Tagulandang Biaro/  
Health Service of Kep. Siau Tagulandang Biaro Regency



**Tabel 4.2.12 Jumlah Pasangan Usia Subur Menurut Umur Istri dan Kecamatan, 2017**  
**Table Number of Child Bearing Age Group by Wife Age and District, 2017**

	Kecamatan Subdistrict	Umur/ Age			Jumlah Total
		< 20 thn < 20 year	20- 30 thn 20-30 year	>30 thn >30 year	
	(1)	(2)	(3)	(4)	(5)
1.	Biaro	-	-	-	563
2.	Tagulandang Selatan	-	-	-	810
3.	Tagulandang	-	-	-	2 025
4.	Tagulandang utara	-	-	-	700
5.	Siau Barat Selatan	-	-	-	748
6.	Siau Timur Selatan	-	-	-	1 285
7.	Siau Barat	-	-	-	1 278
8.	Siau Tengah	-	-	-	315
9.	Siau Timur	-	-	-	2 902
10.	Siau Barat Utara	-	-	-	720
	<b>Jumlah/ Total</b>	-	-	-	<b>11 346</b>

Sumber/Source: Dinas Kesehatan, Pengendalian Penduduk dan Keluarga Berencana Kabupaten Kep. Siau Tagulandang Biaro/  
 Health Service of Kep. Siau Tagulandang Biaro Regency

**Tabel 4.2.13 Banyaknya Keluarga Menurut Kecamatan dan Klasifikasi Keluarga di Kabupaten Kep. Siau Tagulandang Biaro, 2016**  
**Table Number of Family by District and Classification Family in Kep. Siau Tagulandang Biaro Regency, 2016**

Kecamatan <i>Subdistrict</i>		Pra Sejahtera Pre Prosperous Family	Sejahtera Tahap I Prosperous Family I	Sejahtera Tahap II Prosperous Family II
(1)		(2)	(3)	(4)
1.	Biarno	192	600	344
2.	Tagulandang Selatan	117	849	382
3.	Tagulandang	346	2 341	863
4.	Tagulandang utara	270	684	259
5.	Siau Barat Selatan	96	889	249
6.	Siau Timur Selatan	406	1 628	534
7.	Siau Barat	227	1 523	433
8.	Siau Tengah	33	368	140
9.	Siau Timur	849	2 951	1 026
10.	Siau Barat Utara	190	720	254
<b>Jumlah/ Total</b>		<b>2 726</b>	<b>12 553</b>	<b>4 484</b>

Sumber/Source: Dinas Kesehatan, Pengendalian Penduduk dan Keluarga Berencana Kabupaten Kep. Siau Tagulandang Biaro/  
 Health Service of Kep. Siau Tagulandang Biaro Regency

**Tabel 4.2.14 Jumlah Penyandang Masalah Kesejahteraan Sosial Menurut Jenis dan Kecamatan, 2017**  
**Number of People with Social Properously Problem by Kinds and District, 2017**

	Kecamatan Subdistrict	Keluarga Fakir Miskin	Keluarga Berumah Tak Layak Huni	Lansia Terlantar
	(1)	(2)	(3)	(4)
1.	Biaro	468	-	153
2.	Tagulandang Selatan	573	-	90
3.	Tagulandang	3 707	-	0
4.	Tagulandang utara	580	-	25
5.	Siau Barat Selatan	434	-	6
6.	Siau Timur Selatan	1 057	-	10
7.	Siau Barat	805	-	90
8.	Siau Tengah	140	-	119
9.	Siau Timur	1 529	-	45
10.	Siau Barat Utara	478	-	23
	<b>Jumlah/ Total</b>	<b>9 771</b>	<b>-</b>	<b>561</b>

Lanjutan Tabel/ *Continued Table 4.2.14*

	Kecamatan Subdistrict	Korban Tindak Kekerasan	Pekerja Migran Bermasalah	Masyarakat Tinggal di Daerah Rawan Bencana
	(1)	(5)	(6)	(7)
1.	Biaro	-	-	-
2.	Tagulandang Selatan	-	-	-
3.	Tagulandang	-	-	-
4.	Tagulandang utara	-	-	-
5.	Siau Barat Selatan	-	-	-
6.	Siau Timur Selatan	-	-	-
7.	Siau Barat	-	-	-
8.	Siau Tengah	-	-	-
9.	Siau Timur	-	-	-
10.	Siau Barat Utara	-	-	-
	<b>Jumlah/ Total</b>	-	-	-

Lanjutan Tabel/ *Continued Table 4.2.14*

	Kecamatan Subdistrict	Korban Bencana Alam (KK)	Korban Bencana Sosial/Pengungsi	Wanita Rawan Sosial Ekonomi
	(1)	(8)	(9)	(10)
1.	Biaro	-	-	-
2.	Tagulandang Selatan	-	-	2
3.	Tagulandang	-	-	-
4.	Tagulandang utara	-	-	-
5.	Siau Barat Selatan	-	-	-
6.	Siau Timur Selatan	4	-	-
7.	Siau Barat	-	-	29
8.	Siau Tengah	-	-	13
9.	Siau Timur	-	-	6
10.	Siau Barat Utara	-	-	-
	<b>Jumlah/ Total</b>	<b>4</b>	<b>-</b>	<b>48</b>

Lanjutan Tabel/ *Continued Table 4.2.14*

	Kecamatan Subdistrict	Wanita Korban Tindak Kekerasan	Balita Terlantar	Anak Terlantar
	(1)	(11)	(12)	(13)
1.	Biaro	-	-	-
2.	Tagulandang Selatan	-	-	-
3.	Tagulandang	-	-	-
4.	Tagulandang utara	-	7	5
5.	Siau Barat Selatan	-	-	-
6.	Siau Timur Selatan	-	-	-
7.	Siau Barat	-	-	-
8.	Siau Tengah	-	-	6
9.	Siau Timur	-	-	6
10.	Siau Barat Utara	-	-	-
	<b>Jumlah/ Total</b>	<b>0</b>	<b>7</b>	<b>12</b>

Lanjutan Tabel/ *Continued Table 4.2.14*

	Kecamatan Subdistrict	Anak Korban Tindak Kekerasan	Anak Nakal	Anak Jalanan
	(1)	(14)	(15)	(16)
1.	Biaro	-	-	-
2.	Tagulandang Selatan	-	-	-
3.	Tagulandang	-	-	-
4.	Tagulandang utara	-	-	-
5.	Siau Barat Selatan	-	-	-
6.	Siau Timur Selatan	-	-	-
7.	Siau Barat	-	-	-
8.	Siau Tengah	-	-	-
9.	Siau Timur	-	-	-
10.	Siau Barat Utara	-	-	-
	<b>Jumlah/ Total</b>	-	-	-

Lanjutan Tabel/ *Continued Table 4.2.14*

	Kecamatan Subdistrict	Anak Cacat	Penyangang Cacat	Tuna Susila
	(1)	(17)	(18)	(19)
1.	Biaro	3	10	-
2.	Tagulandang Selatan	7	18	-
3.	Tagulandang	0	20	-
4.	Tagulandang utara	4	27	-
5.	Siau Barat Selatan	1	29	-
6.	Siau Timur Selatan	11	90	-
7.	Siau Barat	10	81	-
8.	Siau Tengah	1	22	-
9.	Siau Timur	1	23	-
10.	Siau Barat Utara	9	36	-
	<b>Jumlah/ Total</b>	<b>47</b>	<b>356</b>	<b>0</b>



Lanjutan Tabel/ *Continued Table 4.2.214*

	Kecamatan Subdistrict	Bekas Narapidana	Korban Penyalahgunaan Napza	Bekas Penderita Penyakit Kronis
	(1)	(20)	(21)	(22)
1.	Biaro	-	-	-
2.	Tagulandang Selatan	-	-	-
3.	Tagulandang	-	-	-
4.	Tagulandang utara	-	-	-
5.	Siau Barat Selatan	2	-	-
6.	Siau Timur Selatan	-	-	-
7.	Siau Barat	9	-	-
8.	Siau Tengah	2	-	-
9.	Siau Timur	-	-	-
10.	Siau Barat Utara	2	-	-
	<b>Jumlah/ Total</b>	<b>15</b>	<b>-</b>	<b>-</b>

Lanjutan Tabel/ *Continued Table 4.2.14*

	Kecamatan Subdistrict	Bermasalah Sosial Psikologis (KK)	Pengidap HIV / AIDS
	(1)	(23)	(24)
1.	Biaro	-	-
2.	Tagulandang Selatan	-	-
3.	Tagulandang	-	-
4.	Tagulandang utara	-	-
5.	Siau Barat Selatan	-	-
6.	Siau Timur Selatan	-	-
7.	Siau Barat	-	-
8.	Siau Tengah	-	-
9.	Siau Timur	-	-
10.	Siau Barat Utara	-	-
<b>Jumlah/ Total</b>		-	-

Sumber/Source: Dinas Sosial,P3A, PMD Kab Kep. Siau Tagulandang Biaro/ Social Service

## 4.3 AGAMA/RELIGION

**Tabel 4.3.1 Jumlah Tempat Peribadatan Menurut Kecamatan di Kabupaten Kep. Siau Tagulandang Biaro, 2016**  
**Number of Worship Facilities by Subdistrict in Kep. Siau Tagulandang Biaro Regency, 2016**

	<b>Kecamatan Subdistrict</b>	<b>Masjid Mosque</b>	<b>Mushola Mushola</b>	<b>Gereja Protestan Christian Church</b>	<b>Gereja Katholik Catholic Church</b>	<b>Pura Temple</b>	<b>Vihara Vihara</b>
	(1)	(2)	(3)	(4)	(5)	(6)	(7)
1	Biaro	1	0	19	0	0	0
2	Tagulandang Selatan	0	0	23	0	0	0
3	Tagulandang	1	0	40	1	0	0
4	Tagulandang utara	0	0	19	0	0	0
5	Siau Barat Selatan	0	0	41	0	0	0
6	Siau Timur Selatan	0	0	41	0	0	0
7	Siau Barat	0	1	27	1	0	0
8	Siau Tengah	0	0	8	1	0	0
9	Siau Timur	1	0	49	1	0	0
10	Siau Barat Utara	0	0	19	0	0	0
	<b>Jumlah/ Total</b>	<b>3</b>	<b>1</b>	<b>286</b>	<b>4</b>	<b>0</b>	<b>0</b>

Sumber/Source: Kantor Kementerian Agama Kabupaten Kep. Siau Tagulandang Biaro/ Religion Department Office of Kep. Siau Tagulandang Biaro Regency

**Tabel 4.3.2** **Persentase Penduduk Menurut Kecamatan dan Agama yang Dianut di Kabupaten Kep. Siau Tagulandang Biaro, 2017**  
**Percentage of Population by Subdistrict and Religion in Kep. Siau Tagulandang Biaro Regency, 2017**

	<b>Kecamatan Subdistrict</b>	<b>Islam Islam</b>	<b>Protestan Christian</b>	<b>Katolik Catholic</b>	<b>Hindu Hindu</b>	<b>Budha Buddha</b>	<b>Jumlah Total</b>
	(1)	(2)	(3)	(4)	(5)	(6)	(7)
1	Biaro	0.66	3.48	0.00	0.00	0.01	4.16
2	Tagulandang Selatan	0.02	5.71	0.00	0.00	0.00	5.73
3	Tagulandang	0.15	20.00	0.03	0.00	0.00	20.18
4	Tagulandang utara	0.01	5.42	0.01	0.00	0.00	5.44
5	Siau Barat Selatan	0.00	3.82	0.01	0.00	0.00	3.84
6	Siau Timur Selatan	0.03	4.10	0.00	0.00	0.00	4.14
7	Siau Barat	0.42	18.26	0.19	0.00	0.00	18.86
8	Siau Tengah	0.11	3.38	0.05	0.00	0.00	3.54
9	Siau Timur	5.49	22.99	0.00	0.00	0.00	28.48
10	Siau Barat Utara	0.02	5.61	0.00	0.00	0.00	5.63
	<b>Kep. Siau Tagulandang Biaro</b>	<b>6.92</b>	<b>92.78</b>	<b>0.29</b>	<b>0.00</b>	<b>0.01</b>	<b>100.00</b>

Sumber/Source: Kantor Kementerian Agama Kabupaten Kep. Siau Tagulandang Biaro/ Religion Department Office of Kep. Siau Tagulandang Biaro Regency

## 4.4 KEMISKINAN/POVERTY

**Tabel 4.4.1** Garis Kemiskinan dan Penduduk Miskin di Kabupaten Kep. Siau Tagulandang Biaro , 2010–2017  
**Table** *Poverty Line and Number of Poor People in Kep. Siau Tagulandang Biaro Regency, 2010–2017*

Tahun Year	Garis Kemiskinan Poverty Line (rupiah)	Penduduk Miskin Number of Poor People	
		Jumlah (Ribu) Total (Thousands)	Persentase Percentage
(1)	(2)	(3)	(4)
2010	220 165	7,5	11,79
2011	227 916	6,7	10,38
2012	230 592	6,1	9,48
2013	231 807	7,4	11,36
2014	-	7,2	11,08
2015	245 388	7,15	10,93
2016	264 632	6,96	10,58
2017	276 800	6.81	10.33
<b>Sulawesi Utara</b>	<b>333 510</b>	<b>198.88</b>	<b>8.10</b>

Sumber/Source: Survei Sosial Ekonomi Nasional/National Socio Economic Survey

#### 4.5 SOSIAL LAINNYA/ OTHER SOCIAL AFFAIRS

**Tabel 4.5.1 Data Kebersihan dan Pertamanan di Kabupaten Siau Tagulandang Biaro, 2017**  
***Cleanliness and Gardens Data in Siau Tagulandang Biaro Regency, 2017***

No	Rincian	Jumlah	Keterangan
(1)	(2)	(3)	(4)
1	TPA (Tempat Pembuangan Akhir)	1	-
2	TPS (Tempat Pembuangan Sementara)	3	-
3	Angkutan Kebersihan		-
	Mobil Sampah	4	-
	Motor Sampah	1	-
4	Jumlah tenaga kebersihan	123	-
5	Taman	2	-

Sumber/Source: Dinas Lingkungan Hidup dan Pertanahan Kabupaten Kep. Siau Tagulandang Biaro

<https://sitarokab.bps.go.id>



## PERTANIAN AGRICULTURE



- Motor Tempel
- Perahu Tanpa Motor
- Kapal Motor





## PENJELASAN TEKNIS

1. **Lahan sawah** adalah lahan pertanian yang berpetak-petak dan dibatasi oleh pematang (galengan), saluran untuk menahan/menyalurkan air, yang biasanya ditanami padi sawah tanpa memandang dari mana diperoleh atau status lahan tersebut. Lahan yang dimaksud termasuk lahan yang terdaftar di Pajak Bumi Bangunan, luran Pembangunan Daerah, lahan bengkok, lahan serobotan, lahan rawa yang ditanami padi dan lahan bekas tanaman tahunan yang telah dijadikan sawah, baik yang ditanami padi, palawija atau tanaman semusim lainnya.
2. **Tegal/Kebun** adalah lahan pertanian bukan sawah (lahan kering) yang ditanami tanaman semusim atau tahunan dan terpisah dengan halaman sekitar rumah serta penggunaannya tidak berpindah pindah.
3. **Ladang/Huma** adalah lahan pertanian bukan sawah (lahan kering) yang biasanya ditanami tanaman semusim dan penggunaannya hanya semusim atau dua musim, kemudian akan

## TECHNICAL NOTES

1. **Wetland** is agricultural land that separated by small dykes to resist water, where the main crop is usually wetland paddy without considering where it is got from or the status of the land. It includes the land that is registered at land income tax office, regional development contribution, 'bengkok' land, illegal ownership, swamps for rice cultivation, and annual crop land mark that has been used as rice field, which are both planted with paddy, secondary crops or the other seasonal crops.
2. **Dry field/Garden** is an dryland (unirrigated land) which is planted with seasonal or annual crops and separately from the yard around the house without shifting
3. **Unirrigated agricultural field /Shifting cultivation land** is dryland (unirrigated land) that usually is cultivated for seasonal crops and utilized only for one or two seasons, then it will be left

ditinggalkan bila sudah tidak subur lagi (berpindah-pindah). Kemungkinan lahan ini beberapa tahun kemudian akan dikerjakan kembali jika sudah subur.

4. **Lahan yang sementara tidak diusahakan** adalah lahan yang biasanya diusahakan tetapi untuk sementara (lebih dari 1 (satu) tahun tetapi kurang dari atau sama dengan 2 (dua) tahun) tidak diusahakan, termasuk lahan sawah yang tidak diusahakan selama lebih dari 2 (dua) tahun.
5. Data pokok tanaman pangan yang dikumpulkan adalah luas panen dan produktivitas (hasil per hektar). Produksi tanaman pangan merupakan hasil perkalian antara luas panen dengan produktivitas. Pengumpulan data luas panen dilakukan setiap bulan dengan pendekatan area kecamatan di seluruh wilayah Indonesia. Pengumpulan data produktivitas dilakukan melalui pengukuran langsung pada plot ubinan berukuran 2½ m x 2½ m. Pengumpulan data produktivitas dilakukan setiap subround (empat bulanan) pada waktu panen petani.

*when it is not fertile (shifting). Maybe, this land will be used again in a few years if it has been fertile.*

4. **Temporarily unused land** is land that is regularly used but temporarily (more than a year but less or equal than two years) is unused, it includes wetland that is not cultivated more than two years.
5. *The main food crops data collected consists of harvested area and productivity (yield per hectare). Food crops production is generated by harvested area multiplied by productivity. The harvested area data is collected every month using sub district area approach in all sub district in Indonesia. The productivity data collection is conducted by a direct measurement in 2½m x 2½m crop cutting plot. The productivity measurement is conducted in every subround (four monthly) at the time when farmers are harvesting their crops.*

6. Data produksi padi dan palawija yang disajikan adalah dalam kualitas: gabah kering giling (padi), pipilan kering (jagung), biji kering (kedelai dan kacang tanah), dan umbi basah (ubi kayu dan ubi jalar).
6. *Production of paddy and secondary crops data are presented in the form of: dry unhusked rice (paddy), dry loose maize (maize), dry shells crops (soybeans and peanuts), and fresh roots (cassava and sweet potatoes).*
7. **Tanaman sayuran dan buah-buahan semusim**  
**Tanaman sayuran semusim** adalah tanaman sumber vitamin, garam mineral dan lain-lain yang dikonsumsi dari bagian tanaman yang berupa daun, bunga, buah, dan umbinya, yang berumur kurang dari satu tahun.  
**Tanaman buah-buahan semusim** adalah tanaman sumber vitamin, garam mineral, dan lain-lain yang dikonsumsi dari bagian tanaman yang berupa buah, berumur kurang dari satu tahun, tidak berbentuk pohon/rumpun tetapi menjalar dan berbatang lunak.
7. **Seasonal vegetable and fruit plants**  
**Seasonal vegetable plants** are plants which are the sources of vitamin, mineral salt, etc, consumed from the part of the plant in the form of leaf, flower, fruit, and root with the age of less than one year.  
**Seasonal fruit plants** are plants which are the sources of vitamin, mineral salt, etc, consumed from the part of the plant in the form of fruits. These plants are creeps with the age of less than one year.
8. **Tanaman buah-buahan dan sayuran tahunan**  
**Tanaman buah-buahan tahunan** adalah tanaman sumber vitamin, garam mineral, dan lain-lain yang dikonsumsi dari bagian tanaman yang berupa buah dan merupakan tanaman tahunan.
8. **Annual fruit and vegetable plants**  
**Annual fruit plants** are plants which are the sources of vitamin, contained mineral salt, etc, consumed from the part of plant in the form of fruit and more than one year of age.

**Tanaman sayuran tahunan** adalah tanaman sumber vitamin, garam mineral, dan lain-lain yang dikonsumsi dari bagian tanaman yang berupa daun dan atau buah yang berumur lebih dari satu tahun.

***Annual vegetable plants** are plants which are the sources of vitamin, contained mineral salt, etc, consumed from the part of the plant in the form of vegetable and more than one year of age.*

9. **Tanaman biofarmaka** adalah tanaman yang bermanfaat untuk obat-obatan, kosmetik, dan kesehatan yang dikonsumsi atau digunakan dari bagian-bagian tanaman seperti daun, batang, buah, umbi (rimpang) ataupun akar.

9. ***Medicinal plants** are plants which are useful for medicine. It is consumed from part of the plant such as leaf, flower, fruit, tuber, and root.*

10. **Tanaman hias** adalah tanaman yang mempunyai nilai keindahan baik bentuk, warna daun, tajuk maupun bunganya, sering digunakan untuk penghias pekarangan dan lain sebagainya.

10. ***Ornamental plants** are plants which have a beauty value, either in shape, colour of leaf or crown of flower, and they are often used as a yard decorator.*

11. **Luas panen tanaman hortikultura** adalah luas tanaman sayuran, buah-buahan, biofarmaka, dan tanaman hias yang diambil hasilnya/dipanen pada periode pelaporan.

11. ***Harvested area of horticulture** is area which vegetable, fruit, medicinal and ornamental plant of crop harvested during the period of report.*

12. **Luas panen untuk tanaman sayuran** adalah luas tanaman yang dipanen sekaligus/habis/dibongkar dan luas tanaman yang dipanen berkali-kali (lebih dari satu kali)/belum habis.

12. ***Harvested area of vegetables** is area of entirely plant harvested/demolished and plant harvested several times/undemolished.*

**Tanaman yang dipanen sekaligus/**

***Entirely plants harvested/demolished** are plants usually*

**habis/dibongkar** adalah tanaman yang sehabis panen langsung dibongkar/dicabut, terdiri dari bawang merah, bawang putih, bawang daun, kentang, kol/kubis, kembang kol, petersai/sawi, wortel, lobak, dan kacang merah.

**Tanaman yang dipanen berkali-kali (lebih dari satu kali)/belum habis** adalah tanaman yang pemanenannya lebih dari satu kali dan biasanya dibongkar apabila panen terakhir sudah tidak memadai lagi, terdiri dari: kacang panjang, cabe besar, cabe rawit, jamur, tomat, terung, buncis, ketimun, labu siam, kangkung, bayam, melon, semangka, dan blewah.

*harvested once and demolished to be substituted by other plants, consisting of: shallots, garlic, leeks, potato, cabbage, cauli flower, mustard green, carrots, chinese radish, and red kidney beans.*

***Plants harvested several times/ undemolished** are plants usually harvested more than once and demolished in the case that the last harvest was economically not profitable. They consist of : yard long beans, chili, small chili, mushroom, tomatoes, egg plant, french beans, cucumber, pumpkin/chajota, swamp cabbage, spinach, melon, watermelon, and blewah .*

13. Produksi hortikultura adalah hasil menurut bentuk produk dari setiap tanaman sayuran, buah-buahan, biofarmaka dan tanaman hias yang diambil berdasarkan luas yang dipanen/tanaman yang menghasilkan pada bulan/triwulan laporan.

*13. Horticulture production is the standard production quantity form of vegetable, fruit, medicinal and ornamental plant based on harvested area/the number of production plants reported monthly/quarterly.*

14. Penghitungan luas tanaman perkebunan besar adalah pada keadaan akhir tahun dan tidak termasuk yang luasnya kurang dari 5 hektar.

*14. Planted areas of estates refer to condition at the end of the year, and exclude areas less than 5 hectares.*

15. Bentuk produksi perkebunan adalah; karet kering (karet), daun kering (teh dan tembakau), biji kering (kopi dan coklat), kulit kering (kayu manis dan kina), serat kering (rami), bunga kering (cengkeh), refined sugar (tebu dari perkebunan besar), gula mangkok (tebu dari perkebunan rakyat), ekivalen kopra (kopra), biji dan bunga (pala) serta minyak daun (sereh).
15. *Production of estates crops are follows: dry rubber (rubber); dry leaves (tea and tobacco); dry beans (coffee and cocoa); dry bark (cassia vera and cinchona); dry fibre (rosella); dry flowers/buds (cloves); refined sugar (sugar cane from estate); cup sugar (sugar cane from smallholders); copra (copra); seeds and buds (nutmeg); and leaf oil (citronella).*
16. Persediaan akhir tahun produksi perkebunan besar bukan merupakan cadangan penyangga (buffer stock).
16. *The production availability of estates at the end of year is not the buffer stock.*
17. Data Statistik Kehutanan sebagian besar merupakan data sekunder yang bersumber dari Kementerian Kehutanan.
17. *Most of forestry statistics are secondary data obtained from the Ministry of Forestry.*
18. Kawasan hutan adalah wilayah tertentu yang berupa hutan, yang ditunjuk dan atau ditetapkan oleh pemerintah untuk dipertahankan keberadaannya sebagai hutan tetap. Hal ini untuk menjamin kepastian hukum mengenai status kawasan hutan, letak batas dan luas suatu wilayah tertentu yang sudah ditunjuk menjadi kawasan hutan tetap.
18. *Forest Area is a specific territory of forest ecosystem determined and or decided by the government as a permanent forest. Such decision is important to maintain the size of forest area and to ensure its legitimation and boundary demarcation of permanent forest.*

19. Kawasan hutan Indonesia ditetapkan oleh Menteri Kehutanan dalam bentuk Surat Keputusan Menteri Kehutanan tentang Penunjukan Kawasan Hutan dan Perairan Provinsi. Penunjukan Kawasan Hutan ini disusun berdasarkan hasil pemaduserasian antara Rencana Tata Ruang Wilayah Provinsi (RTRWP) dengan Tata Guna Hutan Kesepakatan (TGHK).
19. *Indonesian forest area is determined by the Minister of Forestry in the format of Ministerial Decree on the Designation of Provincial Forest Area and Inland Water, Coastal and Marine Ecosystem. The designation of Forest Area is formulated based on integrated and harmonized of Provincial Spatial Planning (RTRWP) and Forest Land Use by Concensus (TGHK).*
20. Penunjukan kawasan hutan mencakup pula kawasan perairan yang menjadi bagian dari Kawasan Suaka Alam (KSA) dan Kawasan Pelestarian Alam (KPA).
20. *The designation of forest area in some cases also cover inland water, coastal and marine ecosystem that may become part of Sanctuary Reserve Area (KSA) and Nature Conservation Area (KPA).*
21. Kawasan Suaka Alam (KSA) adalah kawasan dengan ciri khas tertentu, baik di darat maupun di perairan yang mempunyai fungsi pokok sebagai kawasan pengawetan keanekaragaman tumbuhan dan satwa serta ekosistemnya, yang juga berfungsi sebagai wilayah sistem penyangga kehidupan.
21. *A Sanctuary Reserve Area is a specific terrestrial or aquatic area having specific criteria for preserving biodiversity plant and animal as well as ecosystem, which also serve as life support system.*
22. Kawasan Pelestarian Alam (KPA) adalah kawasan dengan ciri khas tertentu, baik di darat maupun di
22. *A Nature Conservation area is a specific terrestrial or aquatic area whose main function is to serve life*



perairan yang mempunyai fungsi pokok perlindungan sistem penyangga kehidupan, pengawetan keanekaragaman jenis tumbuhan dan satwa, serta pemanfaatan secara lestari sumber daya alam hayati dan ekosistemnya.

*support system and preserve diversity of plant and animal species, as well as to provide a sustainable utilization of living resources and their ecosystems.*

23. Berdasarkan Undang-Undang No. 41 Tahun 1999 tentang Kehutanan, kawasan hutan dibagi ke dalam kelompok Hutan Konservasi, Hutan Lindung, dan Hutan Produksi.

23. *In accordance to the Act on Forestry No. 41/1999, forest area is categorized as Conservation Forest, Protection Forest and Production Forest.*

24. Hutan Konservasi adalah kawasan hutan dengan ciri khas tertentu, yang mempunyai fungsi pokok pengawetan keanekaragaman tumbuhan dan satwa serta ekosistemnya.

24. *Conservation Forest is a forest area having specific characteristic established for the purposes of conservation of animal and plant species as well as their ecosystem.*

25. Hutan Lindung adalah kawasan hutan yang mempunyai fungsi pokok sebagai perlindungan sistem penyangga kehidupan untuk mengatur tata air, mencegah banjir, mengendalikan erosi, mencegah intrusi air laut, dan memelihara kesuburan tanah.

25. *Protection Forest is a forest area designated to serve life support system, maintain hydrological system, prevent of flood, erosion control, seawater intrusion, and maintain soil fertility.*

26. Hutan Produksi adalah kawasan hutan yang mempunyai fungsi pokok memproduksi hasil hutan. Hutan produksi terdiri dari Hutan Produksi Tetap (HP), Hutan

26. *Production Forest is a forest area designated mainly to promote sustainable forest production. Production forest is classified as permanent production forest,*

- Produksi Terbatas (HPT), dan Hutan Produksi yang dapat dikonversi. *limited production forest, and convertible production forest.*
27. Hutan Konservasi terdiri dari: Kawasan suaka alam berupa Cagar Alam (CA) dan Suaka Margasatwa (SM); kawasan pelestarian alam berupa Taman Nasional (TN), Taman Hutan Raya (THR), dan Taman Wisata Alam (TWA); Taman Buru (TB). *27. Conservation Forest is divided into: Sanctuary Reserve area consists of Strict Nature Reserve and Wildlife Sanctuary. Nature conservation area consists of National Park (TN), Grand Forest Park (THR), and Nature Recreation Park (TWA); Game Hunting Park (TB)*
- Taman Buru adalah kawasan hutan yang ditetapkan sebagai tempat wisata berburu. *Game Hunting Park is forest area devoted for game hunting recreation.*
28. Penetapan lahan kritis mengacu pada lahan yang telah sangat rusak karena kehilangan penutupan vegetasinya, sehingga kehilangan atau berkurang fungsinya sebagai penahan air, pengendali erosi, siklus hara, pengatur iklim mikro, dan retensi karbon. Berdasarkan kondisi vegetasinya, kondisi lahan dapat diklasifikasikan sebagai: sangat kritis, kritis, agak kritis, potensial kritis, dan kondisi normal. *28. Critical land refers to a piece of land severely damaged due to lost of its vegetation cover so that its functions as water retention, erosion control, nutrient cycling, micro climate regulator and carbon retention are completely depleted. Based upon its vegetation condition, the land could be classified as : very critical, critical, slight critical, potential critical, and normal condition.*
29. Reboisasi atau rehabilitasi hutan bertujuan untuk menghidupkan kembali kawasan hutan yang kritis di wilayah daerah aliran sungai (DAS) yang dilaksanakan bersama masyarakat secara partisipatif. *29. Reforestation or forest rehabilitation is intended to rehabilitate the critical land inside forest area or watershed to improve their ecological and hydrological functions. The*

- activities were conducted with active participation of local communities who live nearby the target area.*
30. Pemanfaatan hasil hutan kayu adalah segala bentuk usaha yang memanfaatkan dan mengusahakan hasil hutan kayu dengan tidak merusak lingkungan dan tidak mengurangi fungsi pokok hutan. Kegiatan ini hanya dapat dilaksanakan pada areal hutan yang memiliki potensi untuk dilakukan kegiatan pemanfaatan hasil hutan kayu dan dapat dilaksanakan setelah diperoleh izin usaha.
30. *Commercial utilization of timber as forest product is activities to utilize timber without destructing the environment and undermining the main functions of the forest area. Those activities could only be executed in forest area with high commercial timber value with license.*
31. Izin Usaha Pemanfaatan Hasil Hutan Kayu (IUPHHK) pada hutan alam adalah izin untuk memanfaatkan hutan produksi yang kegiatannya terdiri dari pemanenan atau penebangan, penanaman, pemeliharaan, pengamanan, pengolahan, dan pemasaran hasil hutan kayu. IUPHHK dapat diberikan kepada perorangan, koperasi, badan usaha swasta, dan BUMN/BUMD.
31. *The license to commercially utilize timber in natural forest is license to utilize production forest for which the activities consist of harvesting or felling, planting, tending, protecting, processing, and marketing. The license could be granted to individuals, cooperatives, private companies, state-owned enterprises/local government-owned enterprises.*
32. Produksi hasil hutan utama yang dihasilkan dari hutan adalah kayu bulat. Produksi kayu bulat ini dihasilkan dari hutan alam melalui
32. *The main product of commercial forest operation is log. The log is harvested from various sources such as natural forest granted to*

kegiatan perusahaan Hak Pengusahaan Hutan (HPH/IUPHHK), kegiatan ijin pemanfaatan kayu (IPK) dalam rangka pembukaan wilayah hutan, pembangunan Hutan Tanaman Industri (HTI), serta kegiatan hutan rakyat.

*concessionaires (IUPHHK/HPH), land clearing activities (IPK), industrial forest plantation (HTI) and community forest.*

33. Kayu Gergajian merupakan kayu hasil konversi kayu bulat dengan menggunakan mesin gergaji, mempunyai bentuk yang teratur dengan sisi-sisi sejajar dan sudut-sudutnya siku dengan ketebalan tidak lebih dari 6 cm dan kadar air tidak lebih dari 18 persen. Kayu gergajian yang diolah langsung dari kayu bulat, wajib didukung dengan dokumen yang sah.

33. *Sawn Timber Constitutes a sawmill product derived from logs as raw material. The product is characterized with regular forms having parallel sides at right angle to each other, thickness not more than 6 cm and moisture content not to exceed 18 percent. Sawn timber produced directly from logs must be certified by a legal document.*

34. Kayu Lapis adalah panel kayu yang tersusun dari lapisan veneer dibagian luarnya, sedangkan dibagian intinya (core) bisa berupa veneer atau material lain, diikat dengan lem kemudian di-press (ditekan) sedemikian rupa sehingga menjadi panel yang kuat. Termasuk dalam artian ini adalah kayu lapis yang dilapisi lagi dengan material lain.

34. *Plywood is wood panel consisting of layers pressed together in between veneers; the core may be veneer or some other material, bound together with glue and pressed tightly together to make a strong panel. Included to this definition is plywood covered with other materials.*

35. Data populasi ternak bersumber dari Direktorat Jenderal Peternakan dan Kesehatan Hewan Kementerian

35. *Data of domestic livestock population are obtain from the Directorate General of Livestock*

Pertanian, sedangkan jumlah pemotongan ternak merupakan hasil Survei Laporan Pemotongan Ternak. Pengumpulan data pemotongan ternak dilakukan secara lengkap setiap triwulan di seluruh Rumah Potong Hewan (RPH) dan Tempat Pemotongan Hewan (TPH) yang ada di Indonesia. Pada tahun 2013 jumlah Dokumen RPH/TPH hasil pencacahan yang diolah sebanyak 4.033.

*and Animal Health Service, while data on the number of animals slaughtered are based on the quarterly survey conducted by BPS. This survey is a complete enumeration on all slaughterhouses and abattoirs in Indonesia. There are 4.033 covered in 2013.*

36. Data statistik perikanan merupakan data sekunder yang bersumber dari Direktorat Jenderal Perikanan Tangkap dan Direktorat Jenderal Budidaya. Statistik perikanan dibedakan atas data Perikanan Tangkap dan Perikanan Budidaya. Perikanan Tangkap diklasifikasikan atas penangkapan ikan di laut dan penangkapan ikan di perairan umum. Perikanan Budidaya diklasifikasikan atas jenis budidaya yaitu budidaya laut, tambak, kolam, karamba, jaring apung, dan sawah.

*36. Fishery Statistics are secondary data obtained from the Directorate General of Capture Fisheries and Directorate General of Aquaculture. Fishery statistics are categorized into capture fisheries and aquaculture. Capture fisheries are further classified into marine capture fisheries and inland open water capture fisheries. Aquaculture are further classified into several types of culture: marine culture, brackish water pond, fresh water pond, cage, floating net, and fish breeding in paddy fields.*

37. Rumah Tangga Perikanan Tangkap adalah rumah tangga yang melakukan kegiatan penangkapan ikan/binatang air lainnya/tanaman air dengan tujuan sebagian/seluruh

*37. A capture fishery household is a household conducting activities in catching fishes/other aquatic animals/aquatic plants, for which the products are wholly or partly to*

---

hasilnya untuk dijual.

*be sold.*

38. Rumah Tangga Perikanan Budidaya adalah rumah tangga yang melakukan kegiatan budidaya ikan/binatang air lainnya/tanaman air dengan tujuan sebagian/seluruh hasilnya untuk dijual.

38. *An aquaculture fishery household is a household conducting activities in culturing fishes/other aquatic animals/aquatic plants, for which the products are wholly or partly to be sold. different types of parameters.*

<https://sitarokab.bps.go.id>

**ULASAN****DESCRIPTION****Tanaman Pangan**

Sektor pertanian di Kabupaten Kepulauan Siau Tagulandang Biaro didominasi oleh subsektor perkebunan seperti kelapa, pala, dan cengkih. Luas areal perkebunan kelapa pada 2017 mencapai 4.435,05 Ha, dengan jumlah produksi mencapai 3.247,45 ton. Sedangkan luas areal perkebunan cengkih adalah 575,13 Ha dengan produksi mencapai 330,91 ton.

Selain dua komoditas di atas, di Kabupaten Kepulauan Siau Tagulandang Biaro juga terdapat perkebunan pala yang merupakan komoditas unggulan dan mampu menjadi pemasok terbesar pada perdagangan pala dunia. Luas areal perkebunan pala pada 2017 mencapai 5.192,66 Ha dengan jumlah pohon pala sekitar 837.819 pohon pada tahun 2014 dan produksi pala mencapai 3.190,83 ton pada tahun 2017.

**Perikanan**

Sebagai kabupaten kepulauan, subsektor perikanan tentu sangat bergantung dari perikanan laut. Terdapat 4.092 perahu kapal penangkap ikan di Kabupaten SITARO yang mencari ikan dengan berbagai jenis peralatan. Produksi perikanan laut pada 2014 mencapai 16.066,59 ton, dengan nilai mencapai lebih dari 214 milyar rupiah.

**Farm Food Crops**

*Agriculture sector in Kepulauan Siau Tagulandang Biaro Regency is still dominated by estate subsectors, like coconut, clove, and nutmeg. Planted area of coconut farms in 2017 are 4.435,05 hectares, with total production reached 3.247,45 tons. Planted area of clove farms were 575,13 hectares with total production reached 330,91 tons.*

*Beside of both commodities above, there are also nutmeg farming, that became main commodities in Kepulauan Siau Tagulandang Biaro Regency, and became the biggest supplier of nutmeg at international trade. The planted areas of nutmeg in 2017 were about 5.192,66 hectares with the number of nutmeg trees around 837.819 trees, and its production reached 3.190,83 tons.*

**Fishery**

As the archipelago regency, fishery subsector in Sitaro depends on the activities of marine fishery. There are about 4,092 fishery boats establishment in sitaro regency, with many kinds of catching tools. The total production of marine fishery in 2014 are 16,066.59 tons with its value of production more than 214 billion rupiahs.

**Peternakan**

Jenis ternak yang dipelihara di Kabupaten Kep. Sitaro meliputi ternak besar seperti sapi, kambing, kuda, babi, dan juga ternak unggas seperti itik dan ayam. Pada 2014 terdapat 98 ekor sapi, 738 ekor kambing, 11.837 ekor babi. Selain itu juga ada 1.953 ekor itik, 1.300 ayam petelur, 11.353 ayam pedaging, dan 52.854 ayam kampung.

**Livestock**

Kinds of livestock that maintained in Sitaro Regency are cow, goat, horse, pig, and also poultry like duck and chicken. In 2014 there are amount 98 cows, 738 goats, 11,837 pigs. Besise that there are also 1,953 ducks, 1,300 layer chickens, 11,353 broiler chickens, and 52,854 native chickens

<https://sitarokab.bps.go.id>



5.1 TANAMAN PANGAN/*FOOD CROPS*

**Tabel 5.1.1** Luas Lahan Menurut Penggunaannya di Kabupaten Kepulauan Siau Tagulandang Biaro 2016  
*Areas By Cultivation In Siau Tagulandang Biaro Regency, 2016*

PENGUNAAN LAHAN / <i>CULTIVATION AREA</i>		LUAS (hektar)	PERSENTASE (%)
(1)		(2)	
<b>1</b>	<b>LAHAN PERTANIAN / <i>AGRICULTURE AREA</i></b>	<b>20 087</b>	<b>70,56</b>
A.	Lahan Sawah	0	0,00
B.	Lahan Bukan Sawah	20 087	70,56
<b>2</b>	<b>LAHAN NON PERTANIAN / <i>NON-AGRICULTURE AREA</i></b>	<b>8 380</b>	<b>29,44</b>
<b>JUMLAH / TOTAL</b>		<b>28 467</b>	<b>100,00</b>

Sumber/Source: Laporan statistik pertanian tanaman pangan, penggunaan lahan/*Statistic Report of Food Crops, land utilization*

**Tabel 5.1.2 Luas Panen, Produksi Dan Produktivitas Tanaman Pangan di Kabupaten Kepulauan Siau Tagulandang Biaro 2017**  
**Area Harvested, Production And Yield Rate Dryland Paddyby District In Siau Tagulandang Biaro Regency, 2017**

Komoditas Comodity	Luas Panen Area Harvested (Ha)	Produksi Production (Ton)	Produktivitas Yield Rate (Ton/Ha)
(1)	(2)	(3)	(4)
1. Padi Sawah Paddy	-	-	-
2. Padi Ladang Dryland Paddy	2	4	2
3. Jagung Corn	1	4	4
4. Kacang Tanah Peanuts	-	-	-
5. Ubi Kayu Cassava	12,5	62,5	5
6. Talas Taro	5	20	4
7. Ubi Jalar Sweet Potatoe	1	1	1

Sumber/Source: Dinas Pangan dan Pertanian Kabupaten Kepulauan Sitaro/ Agricultural Service of Sitaro Regency

5.2 HORTIKULTURA/*HORTICULTURE*

**Tabel 5.2.1 Luas Panen Tanaman Sayuran Menurut Kabupaten/Kota dan Jenis Sayuran Kabupaten Kepulauan Siau Tagulandang Biaro 2017**  
*Harvested Area of Vegetables by Regency/City and Kind of Plant in Siau Tagulandang Biaro Regency, 2017*

Kecamatan <i>Regency</i>	Bawang Merah <i>Shallot</i>	Cabai <i>Chilli</i>	Kentang <i>Potato</i>	Kubis <i>Cabbage</i>	Petsai <i>Chinese Cabbage</i>	Lainnya <i>Others</i>
(1)	(2)	(3)	(4)	(5)	(6)	(7)
1. Biaro	0,1	1	-	-	-	-
2. Tagulandang Selatan	-	1	-	-	-	-
3. Tagulandang	-	3	-	-	-	-
4. Tagulandang Utara	-	5	-	-	-	-
5. Siau Barat Selatan	-	1	-	-	-	-
6. Siau Timur Selatan	-	2	-	-	-	-
7. Siau Barat	-	2	-	-	-	-
8. Siau Tengah	-	2	-	-	-	-
9. Siau Timur	-	2	-	-	-	-
10. Siau Barat Utara	0,25	1	-	-	-	-
<b>Kep. Siau Tagulandang Biaro</b>	<b>0,35</b>	<b>20</b>	<b>-</b>	<b>-</b>	<b>-</b>	<b>-</b>

Sumber/Source: Dinas Pangan dan Pertanian Kabupaten Kepulauan Sitaro/ Agricultural Service of Sitaro Regency

5.3 PERKEBUNAN/*ESTATE CROPS*

**Tabel 5.3.1 Luas Areal Tanaman Perkebunan Rakyat Per Jenis Tanaman di Kabupaten Kepulauan Siau Tagulandang Biaro (Ha), 2017**  
**Table** *Planted Area Of Smallholders By Crops Item In Siau Tagulandang Biaro Regency (Ha), 2017*

	Kecamatan <i>District</i>	Kelapa <i>Coconut</i>	Cengkih <i>Clove</i>	Pala <i>Nutmeg</i>
	(1)	(2)	(3)	(4)
1.	Biaro	203,10	68,94	44,49
2.	Tagulandang Selatan	711,98	58,08	404,19
3.	Tagulandang	857,90	62,10	525,32
4.	Tagulandang Utara	485,69	43,33	311,06
5.	Siau Barat Selatan	345,80	22,87	497,59
6.	Siau Timur Selatan	339,35	39,60	597,60
7.	Siau Barat	354,10	54,52	607,73
8.	Siau Tengah	225,80	35,90	425,89
9.	Siau Timur	436,18	51,97	1 080,12
10.	Siau Barat Utara	475,15	137,82	698,67
	<b>Jumlah / Total</b>	<b>4 435,05</b>	<b>575,13</b>	<b>5 192,66</b>
	2 0 1 6	4 435,05	575,13	4 587,66
	2 0 1 5	4 435,05	547,38	4 499,04

Lanjutan Tabel/ *Continued Table 5.3.1*

	<b>Kecamatan</b> <i>District</i>	<b>Kopi</b> <i>Coffee</i>	<b>Kakao</b> <i>Cocoa</i>	<b>Panili</b> <i>Vanili</i>
	(1)	(2)	(3)	(4)
1.	Biaro	-	-	-
2.	Tagulandang Selatan	-	-	-
3.	Tagulandang	-	-	-
4.	Tagulandang Utara	-	-	-
5.	Siau Barat Selatan	-	-	-
6.	Siau Timur Selatan	-	-	-
7.	Siau Barat	-	-	-
8.	Siau Tengah	-	-	-
9.	Siau Timur	-	-	-
10.	Siau Barat Utara	-	-	-
	<b>Jumlah / Total</b>	-	-	-
	<b>2016</b>	-	-	-
	<b>2015</b>	-	-	-

Sumber/Source: Dinas Pangan dan Pertanian Kabupaten Kepulauan Sitaro/ Agricultural Service of Sitaro Regency

**Tabel 5.3.2** **Produksi Perkebunan Rakyat Per Jenis Tanaman di Kabupaten Kepulauan Siau Tagulandang Biaro (Ton), 2017**  
**Table** **Planted Area Of Smallholders By Crops Item In Siau Tagulandang Biaro Regency (Ton), 2017**

Kecamatan <i>District</i>	Kelapa <i>Coconut</i>	Cengkih <i>Clove</i>	Pala <i>Nutmeg</i>
(1)	(2)	(3)	(4)
1. Biaro	123,83	-	8,43
2. Tagulandang Selatan	609,15	-	244,92
3. Tagulandang	707,81	-	268,76
4. Tagulandang Utara	392,49	-	174,45
5. Siau Barat Selatan	225,32	-	279,24
6. Siau Timur Selatan	206,55	-	381,56
7. Siau Barat	203,86	-	360,63
8. Siau Tengah	147,58	-	243,39
9. Siau Timur	307,95	-	679,60
10. Siau Barat Utara	322,91	-	549,85
<b>Jumlah / Total</b>	<b>3 247,45</b>	<b>-</b>	<b>3 190,83</b>
2 0 1 6	3 247,45	330,91	3 190,83
2 0 1 5	3 280,25	218,37	3 195,98

Sumber/Source: Dinas Pangan dan Pertanian Kabupaten Kepulauan Sitaro/ Agricultural Service of Sitaro Regency

**Tabel 5.3.3 Luas Areal Tanaman Kelapa Perkebunan Rakyat Per Kecamatan di Kabupaten Kepulauan Siau Tagulandang Biaro (Ha), 2017**  
***Planted Area Of Smallholders Coconut Estate By Crops Item In Siau Tagulandang Biaro Regency (Ton), 2017***

Kecamatan <i>District</i>	Belum Meng- Hasilkan <i>Not Yet Yielded</i>	Menghasil- Kan <i>Productive</i>	Tidak Meng- Hasilkan / Not <i>Productive</i>	Jumlah <i>Total</i>
(1)	(2)	(3)	(4)	(5)
1. Biaro	57,75	138,25	7,10	203,10
2. Tagulandang Selatan	25,45	679,93	6,60	711,98
3. Tagulandang	58,80	786,45	12,65	857,90
4. Tagulandang Utara	18,50	461,75	5,44	485,69
5. Siau Barat Selatan	36,50	251,50	57,80	345,80
6. Siau Timur Selatan	84,05	230,50	24,80	339,35
7. Siau Barat	116,50	227,50	10,10	354,10
8. Siau Tengah	30,25	164,75	30,80	225,80
9. Siau Timur	25,06	343,75	67,37	436,18
10. Siau Barat Utara	74,75	360,34	40,06	475,15
<b>Jumlah / Total</b>	<b>527,61</b>	<b>3 644,72</b>	<b>262,72</b>	<b>4 435,05</b>
2 0 1 6	527,61	3 644,72	262,72	4 435,05
2 0 1 5	527,61	3 644,72	262,72	4 435,05

Sumber/Source: Dinas Pangan dan Pertanian Kabupaten Kepulauan Sitaro/ Agricultural Service of Sitaro Regency

**Tabel 5.3.4 Banyaknya Pohon Tanaman Kelapa Perkebunan Rakyat Per Kecamatan di Kabupaten Kepulauan Siau Tagulandang Biaro (ribu pohon), 2014**  
**Number Of Coconut On Smallholders Estate By District In Siau Tagulandang Biaro Regency (Thousands Tree), 2014**

Kecamatan <i>District</i>	Belum Meng- Hasilkan <i>Not Yet Yielded</i>	Menghasil- Kan <i>Productive</i>	Tidak Meng- Hasilkan/ <i>Not</i> <i>Productive</i>	Jumlah <i>Total</i>
(1)	(2)	(3)	(4)	(5)
1. Biaro	5 775	13 825	710	20 310
2. Tagulandang Selatan	2 545	67 993	660	71 198
3. Tagulandang	5 880	78 645	1 265	85 790
4. Tagulandang Utara	1 850	46 175	544	48 569
5. Siau Barat Selatan	3 650	25 150	5 780	34 580
6. Siau Timur Selatan	8 405	23 050	2 480	33 935
7. Siau Barat	11 650	22 750	1 010	35 410
8. Siau Tengah	3 025	16 475	3 080	22 580
9. Siau Timur	2 506	34 375	6 737	43 618
10. Siau Barat Utara	7 475	36 034	4 006	47 515
<b>Jumlah / Total</b>	<b>52 761</b>	<b>364 472</b>	<b>26 272</b>	<b>443 505</b>
2014	102 449	712 736	56 055	871 240
2013	107 842	707 345	56 056	871 225
2012	107 842	707 345	56 056	871 225
2011	107 115	707 376	50 553	865 045
2010	42 555	363 609	24 100	430 264

Sumber/Source: Dinas Pangan dan Pertanian Kabupaten Kepulauan Sitaro/ Agricultural Service of Sitaro Regency



**Tabel 5.3.5 Luas Areal Tanaman Cengkih Perkebunan Rakyat Per Kecamatan di Kabupaten Kepulauan Siau Tagulandang Biaro (Ha), 2017**  
*Planted Area Of Smallholders Clove Estate By Crops Item In Siau Tagulandang Biaro Regency (Ha) 2017*

Kecamatan <i>District</i>	Belum Meng- Hasilkan <i>Not Yet Yielded</i>	Menghasil- Kan <i>Productive</i>	Tidak Meng- Hasilkan / <i>Not</i> <i>Productive</i>	Jumlah <i>Total</i>
(1)	(2)	(3)	(4)	(5)
1. Biaro	63,28	4,26	1,40	68,94
2. Tagulandang Selatan	1,03	54,58	2,47	58,08
3. Tagulandang	0,20	56,60	5,30	62,10
4. Tagulandang Utara	1,28	36,80	5,25	43,33
5. Siau Barat Selatan	0,47	18,80	3,60	22,87
6. Siau Timur Selatan	0,50	35,88	3,22	39,60
7. Siau Barat	21,20	30,63	2,69	54,52
8. Siau Tengah	15,20	19,78	0,92	35,90
9. Siau Timur	1,00	45,47	5,50	51,97
10. Siau Barat Utara	53,78	73,96	10,08	137,82
<b>Jumlah / Total</b>	<b>157,94</b>	<b>376,76</b>	<b>40,43</b>	<b>575,13</b>
2016	157,94	376,76	40,43	575,13
2015	131,39	375,56	40,43	547,38

Sumber/Source: Dinas Pangan dan Pertanian Kabupaten Kepulauan Sitaro/ Agricultural Service of Sitaro Regency

**Tabel 5.3.6 Banyaknya Pohon Tanaman Cengkih Perkebunan Rakyat Per Kecamatan di Kabupaten Kepulauan Siau Tagulandang Biaro, 2017**  
***Planted Area Of Smallholders Clove Estate By Crops Item In Siau Tagulandang Biaro Regency, 2017***

Kecamatan <i>District</i>	Belum Meng- Hasilkan <i>Not Yet Yielded</i>	Menghasil- Kan <i>Productive</i>	Tidak Meng- Hasilkan / <i>Not</i> <i>Productive</i>	Jumlah <i>Total</i>
(1)	(2)	(3)	(4)	(5)
1. Biaro	6 328	426	140	6 894
2. Tagulandang Selatan	103	5 458	247	5 808
3. Tagulandang	20	5 660	530	6 210
4. Tagulandang Utara	128	3 680	525	4 333
5. Siau Barat Selatan	47	1 880	350	2 277
6. Siau Timur Selatan	50	3 588	322	3 960
7. Siau Barat	2 120	3 063	269	5 452
8. Siau Tengah	1 520	1 978	92	3 590
9. Siau Timur	100	4 547	550	5 197
10. Siau Barat Utara	5 378	7 396	1 008	13 782
<b>Jumlah / <i>Total</i></b>	<b>15 794</b>	<b>37 676</b>	<b>4 033</b>	<b>57 503</b>
2 0 1 4	18 158	82 931	10 121	111 210
2 0 1 3	19 119	81 971	10 120	111 210
2 0 1 2	14 119	81 971	10 120	106 210
2 0 1 1	22 091	75 398	2 189	99 680
2 0 1 0	19 365	56 189	3 626	79 182

Sumber/Source: Dinas Pangan dan Pertanian Kabupaten Kepulauan Sitaro/ Agricultural Service of Sitaro Regency

**Tabel 5.3.7 Luas Areal Tanaman Pala Perkebunan Rakyat Kecamatan di Kabupaten Kepulauan Siau Tagulandang Biaro (Ha), 2017**  
**Planted Area Of Smallholders Nutmeg Estate By Crops Item In Siau Tagulandang Biaro Regency (Ha) 2017**

Kecamatan <i>District</i>	Belum Meng- Hasilkan <i>Not Yet Yielded</i>	Menghasil- Kan <i>Productive</i>	Tidak Meng- Hasilkan / <i>Not</i> <i>Productive</i>	Jumlah <i>Total</i>
(1)	(2)	(3)	(4)	(5)
1. Biaro	36,40	6,89	1,20	44,49
2. Tag Selatan	193,94	196,25	14,00	404,19
3. Tagulandang	291,61	215,49	18,22	525,32
4. Tag Utara	161,69	140,17	9,20	311,06
5. Sibar Selatan	230,01	223,58	44,00	497,59
6. Sitim Selatan	257,41	305,49	34,70	597,60
7. Siau Barat	282,35	288,98	36,40	607,73
8. Siau Tengah	207,75	195,03	23,11	425,89
9. Siau Timur	426,86	544,16	109,10	1 080,12
10. Siau Barat Utara	201,53	440,74	56,40	698,67
<b>Jumlah / <i>Total</i></b>	<b>2 289,55</b>	<b>2 556,78</b>	<b>346,33</b>	<b>5 192,66</b>
2 0 1 6	1 684,55	2 556,78	346,33	4 587,66
2 0 1 5	1 595,93	2 556,78	346,33	4 499,04

Sumber/Source: Dinas Pangan dan Pertanian Kabupaten Kepulauan Sitaro/ Agricultural Service of Sitaro Regency

**Tabel 5.3.8 Banyaknya Pohon Tanaman Pala Perkebunan Rakyat Per Kecamatan di Kabupaten Kepulauan Siau Tagulandang Biaro, 2017**  
***Planted Area Of Smallholders Nutmeg Estate By Crops Item In Siau Tagulandang Biaro Regency, 2017***

<i>Kecamatan District</i>	<i>Belum Meng- Hasilkan Not Yet Yielded</i>	<i>Menghasil Kan Productive</i>	<i>Tidak Meng- Hasilkan / Not Productive</i>	<i>Jumlah Total</i>
<i>(1)</i>	<i>(2)</i>	<i>(3)</i>	<i>(4)</i>	<i>(5)</i>
1. Biaro	3 640	689	120	4 449
2. Tag Selatan	19 394	19 625	1 400	40 419
3. Tagulandang	29 161	21 549	1 822	52 532
4. Tag Utara	16 169	14 017	920	31 106
5. Siau Barat Selatan	23 001	22 358	4 400	49 759
6. Siau Timur Selatan	25 741	30 549	3 470	59 760
7. Siau Barat	28 235	28 898	3 640	60 773
8. Siau Tengah	20 775	19 503	2 311	42 589
9. Siau Timur	42 686	54 416	10 910	108 012
10. Siau Barat Utara	20 153	44 074	5 640	69 867
<b>Jumlah / Total</b>	<b>228 955</b>	<b>255 678</b>	<b>34 633</b>	<b>519 266</b>
2 0 1 4	255 876	540 876	41 067	837 819
2 0 1 3	258 097	535 272	41 047	834 436
2 0 1 2	258 097	520 272	41 067	819 436
2 0 1 1	291 213	663 612	52 357	1 007 172
2 0 1 0	139 719	293 086	28 161	460 966

Sumber/Source: Dinas Pangan dan Pertanian Kabupaten Kepulauan Sitaro/ Agricultural Service of Sitaro Regency

5.4 KEHUTANAN/*FORESTRY*

**Tabel 5.4.1 Luas Hutan Menurut Fungsi di Kabupaten Kepulauan Siau Tagulandang Biaro (Ha), 2017**  
**Table Forest Area By Function In Siau Tagulandang Biaro Regency (Ha), 2017**

Kecamatan <i>District</i>	Fungsi Hutan / <i>Forest Utility</i>				Jumlah <i>Total</i>
	Lindung <i>Protec Ted</i>	Produksi <i>Produc Tion</i>	Taman Buru/ <i>Wisata Buru</i>	Bakau <i>Mangro Ve</i>	
(1)	(2)	(3)	(4)	(5)	(6)
1. Biaro	-	-	-	-	-
2. Tagu Selatan	-	-	-	-	-
3. Tagulandang	-	-	-	-	-
4. Tag Utara	-	-	-	-	-
5. Sibar Selatan	-	-	-	-	-
6. Sitim Selatan	-	-	-	-	-
7. Siau Barat	-	-	-	-	-
8. Siau Tengah	-	-	-	-	-
9. Siau Timur	-	-	-	-	-
10. Sibar Utara	-	-	-	-	-
<b>Jumlah / <i>Total</i></b>	<b>3 460,10</b>	-	-	-	<b>3 460,10</b>
2 0 1 6					
2 0 1 5					

Sumber/Source: Dinas Pangan dan Pertanian Kabupaten Kepulauan Sitaro/ Agricultural Service of Sitaro Regency

## 5.5 PETERNAKAN/LIVESTOCK

**Tabel 5.5.1 Banyaknya Populasi Ternak Menurut Jenisnya di Kabupaten Kepulauan Siau Tagulandang Biaro, 2014**  
**Number Of Poultry In Siau Tagulandang Biaro Regency, 2014**

	Kecamatan <i>District</i>	Sapi <i>Cattle</i>	Kambing <i>Goat</i>	Babi <i>Pig</i>	Kuda <i>Horse</i>
	(1)	(2)	(3)	(4)	(5)
1.	Biaro	-	-	-	-
2.	Tagulandang Selatan	-	-	-	-
3.	Tagulandang	-	-	-	-
4.	Tagulandang Utara	-	-	-	-
5.	Siau Barat Selatan	-	-	-	-
6.	Siau Timur Selatan	-	-	-	-
7.	Siau Barat	-	-	-	-
8.	Siau Tengah	-	-	-	-
9.	Siau Timur	-	-	-	-
10.	Siau Barat Utara	-	-	-	-
	<b>Jumlah / Total</b>	<b>96</b>	<b>1 00</b>	<b>13 401</b>	<b>0</b>
	2 0 1 3	98	738	11 837	0
	2 0 1 2	90	704	11 827	0
	2 0 1 1	71	529	11 062	8

**Lanjutan Tabel/ Continued Table 4.5.1**

Kecamatan <i>District</i>	Itik <i>Duck</i>	<i>Ayam Petelur</i> <i>Layer</i>	<i>Ayam Pedaging</i> <i>Broiler</i>	<i>Ayam Kampung</i> <i>Native Chicken</i>
(1)	(2)	(3)	(4)	(5)
1. Biaro	-	-	-	-
2. Tagulandang Selatan	-	-	-	-
3. Tagulandang	-	-	-	-
4. Tagulandang Utara	-	-	-	-
5. Siau Barat Selatan	-	-	-	-
6. Siau Timur Selatan	-	-	-	-
7. Siau Barat	-	-	-	-
8. Siau Tengah	-	-	-	-
9. Siau Timur	-	-	-	-
10. Siau Barat Utara	-	-	-	-
<b>Jumlah / Total</b>	<b>2 317</b>	<b>2 042</b>	<b>11 100</b>	<b>76 812</b>
2 0 1 3	1 953	1 300	11 353	52 854
2 0 1 2	1 853	1 000	10 153	52 580
2 0 1 1	1 385	0	7 995	45 821

Sumber/Source: Dinas Pangan dan Pertanian Kabupaten Kepulauan Sitaro/ Agricultural Service of Sitaro Regency

**Tabel 5.5.2** Produksi Ternak Menurut Jenisnya di Kabupaten Kepulauan Siau Tagulandang Biaro (Kg), 2016  
**Table** Number Of Poultry In Siau Tagulandang Biaro Regency (Kg), 2016

Kecamatan <i>District</i>	Sapi <i>Cattle</i>	Kambing <i>Goat</i>	Babi <i>Pig</i>	Kuda <i>Horse</i>
(1)	(2)	(3)	(4)	(5)
1. Biaro	-	-	-	-
2. Tagulandang Selatan	-	-	-	-
3. Tagulandang	-	-	-	-
4. Tagulandang Utara	-	-	-	-
5. Siau Barat Selatan	-	-	-	-
6. Siau Timur Selatan	-	-	-	-
7. Siau Barat	-	-	-	-
8. Siau Tengah	-	-	-	-
9. Siau Timur	-	-	-	-
10. Siau Barat Utara	-	-	-	-
<b>Jumlah / Total</b>	<b>1 940</b>	<b>752</b>	<b>207 717</b>	-
2 0 1 5	3 900	10 726	135 376	-



Lanjutan Tabel/ *Continued Table 4.5.1*

Kecamatan <i>District</i>	Itik <i>Duck</i>	<i>Ayam Petelur</i> <i>Layer</i>	<i>Ayam Pedaging</i> <i>Broiler</i>	<i>Ayam Kampung</i> <i>Native Chicken</i>
(1)	(2)	(3)	(4)	(5)
1. Biaro	-	-	-	-
2. Tagulandang Selatan	-	-	-	-
3. Tagulandang	-	-	-	-
4. Tagulandang Utara	-	-	-	-
5. Siau Barat Selatan	-	-	-	-
6. Siau Timur Selatan	-	-	-	-
7. Siau Barat	-	-	-	-
8. Siau Tengah	-	-	-	-
9. Siau Timur	-	-	-	-
10. Siau Barat Utara	-	-	-	-
<b>Jumlah / Total</b>	<b>107</b>	<b>623 151</b>	<b>133 200</b>	-
2 0 1 5	13 277	594 941	201 527	-

Sumber/Source: Dinas Pangan dan Pertanian Kabupaten Kepulauan Sitaro/ Agricultural Service of Sitaro Regency

## 5.6 PERIKANAN/FISHERY

**Tabel 5.6.1 Banyaknya Perahu Kapal Penangkap Ikan di Kabupaten Kepulauan Siau Tagulandang Biaro, 2013-2017**  
**Number Of Fishery Boats In Siau Tagulandang Biaro Regency, 2013-2017**

Tahun Year	Perahu Tanpa Motor / Non Motorized Vessels				Motor Tempel	Kapal Motor	Jumlah Total
	Jukung	Perahu Papan			Out Boat	In Board	
		Kecil	Sedang	Besar	Motor Boat	Motor Boat	
(1)	(2)	(3)	(4)	(5)	(6)	(7)	(8)
2013	70	412	66	15	2 880	13	3 456
2014	70	405	66	15	2 880	23	3 459
2015	70	418	81	17	2 885	28	3 499
2016	70	499	100	14	2 920	43	3 646
2017	70	584	120	14	3 219	85	4 092

Sumber/Source: Dinas Kelautan dan Perikanan Kabupaten Kepulauan Sitaro/ Marine and Fisheries Service of Sitaro Regency

**Tabel 5.6.2 Banyaknya Unit Penangkap Ikan Menurut Jenis Penangkap di Kabupaten Kepulauan Siau Tagulandang Biaro, 2017**  
**Number Of Fishery Boats In Siau Tagulandang Biaro Regency, 2017**

	Jenis Alat Tools	Unit Unit
	(1)	(2)
1.	Payang	2
2.	Pukat Pantai	0
3.	Pukat Cincin	3
4.	Jaring Insang Hanyut	27
5.	Jaring Lingkar	280
6.	Jaring Insang Tetap	30
7.	Trammel Net	0
8.	Bagan Perahu / rakit	0
9.	Serok	0
10.	Rawai tunai	9
11.	Huhate	0
12.	Pancing tonda	2 550
13.	Sero	2
14.	Bubu	725
15.	Lain – lain (pancing ulur,garpu,tombak,dll )	3 125
	<b>Jumlah / Total</b>	<b>6 753</b>
	2 0 1 6	7 186
	2 0 1 5	-
	2 0 1 4	7 186
	2 0 1 3	7 484

Sumber/Source: Dinas Kelautan dan Perikanan Kabupaten Kepulauan Sitaro/ Marine and Fisheries Service of Sitaro Regency

**Tabel 5.6.3** **Produksi Perikanan Laut Menurut Alat Penangkap di Kabupaten Kepulauan Siau Tagulandang Biaro (Ton), 2017**  
**Table** **Production Of Sea Fishery By Catching Tools In Siau Tagulandang Biaro Regency (Ton), 2017**

	Jenis Alat <i>Tools</i>	Produksi <i>Production</i>
	(1)	(2)
1.	Payang	-
2.	Pukat Pantai	-
3.	Pukat Cincin	-
4.	Jaring Insang Hanyut	-
5.	Jaring Lingkar	-
6.	Jaring Insang Tetap	-
7.	Trammel Net	-
8.	Bagan Perahu / rakit	-
9.	Serok	-
10.	Rawai tunai	-
11.	Huhate	-
12.	Pancing tonda	-
13.	Sero	-
14.	Bubu	-
15.	Lain -Lain	-
	<b>Jumlah / Total</b>	-
	2016	-
	2015	-
	2014	16 066.59
	2013	15 965.86

Sumber/Source: Dinas Kelautan dan Perikanan Kabupaten Kepulauan Sitaro/ Marine and Fisheries Service of Sitaro Regency

**Tabel 5.6.4 Nilai Produksi Perikanan Laut Menurut Jenis Ikan di Kabupaten Kepulauan Siau Tagulandang Biaro (Ton), 2017**  
**Table Value Marine Fishery Production By Species Fish In Siau Tagulandang Biaro Regency (Ton), 2017**

Jenis Ikan/Species Fish	2015	2016	2017
(1)	(2)	(3)	(4)
1. Kakatua	-	-	144 480
2. Biji Nangka	-	-	-
3. Merah bambangan	-	-	27 560
4. Kerapu	-	-	53 680
5. Lencam	-	-	-
6. Kakap	-	-	72 640
7. Kurisi	-	-	12 380
8. Swangi	-	-	6 400
9. Ekor Kuning	-	-	11 860
10. Hiu	-	-	-
11. Pari	-	-	582
12. Bawal hitam	-	-	4 560
13. Bawal putih	-	-	2 851
14. Layang	-	-	392
15. Selar	-	-	263 422
16. Kuwe	-	-	37 560
17. Daun bambu	-	-	-
18. Ikan terbang	-	-	20 132
19. Belanak	-	-	1 360
20. Julung - julung	-	-	10 320
21. Teri	-	-	-
22. Japuh	-	-	-
23. Tembang	-	-	8 740

Lanjutan Tabel/ *Continued Table 5.6.4*

Jenis Ikan/ <i>Species Fish</i>	2015	2016	2017
(1)	(2)	(3)	(4)
24. Kembung	-	-	3 840
25. Tenggiri	-	-	8 740
26. Layar	-	-	-
27. Albacora	-	-	-
28. Madidihang	-	-	2 520
29. Tuna sirip kuning	-	-	296 956
30. Mata besar	-	-	-
31. Cakalang	-	-	611 592
32. Tongkol Komo	-	-	4 044 200
33. Lamadang	-	-	23 320
34. Ikan boronang	-	-	45 820
35. CumiOCumi	-	-	5 286
36. Gurita	-	-	15 160
37. Teripang	-	-	-
38. Penyu	-	-	-
39. Ikan lainnya	-	-	40 260
41. Kulit Pasir	-	-	-
42. Udang Lobster	-	-	-
40. Rumput laut	-	-	-
<b>Jumlah</b>	-	-	<b>5 776 613</b>

Sumber/Source: Dinas Kelautan dan Perikanan Kabupaten Kepulauan Sitaro/ Marine and Fisheries Service of Sitaro Regency

**Tabel 5.6.5 Banyaknya Produksi Perikanan di Kabupaten Kepulauan Siau Tagulandang Biaro (Ton), 2014-2017**  
**Production Of Marine Fishery In Siau Tagulandang Biaro Regency (Ton.), 2014-2017**

Tahun Year	Perikanan Laut / Marine Fisheries			Perikanan Darat / Land Fisheries				Jumlah Total
	Penang Kapan	Budi Daya Cultu Red	Perairan Open Water	Tambak Umum Bra Ckisit	Bd Kolam Fesh Pond	Karam Ba Cage	Sawah Paddy Field	
(1)	(2)	(3)	(4)	(5)	(6)	(7)	(8)	(9)
2014	16 066,59	17,145	0	0	0,00	0	0	16 083,735
2015	-	-	-	-	-	-	-	-
2016	-	-	-	-	-	-	-	-
2017	14,57	0,972	0	0	15,144	0	0	30,686

Sumber/Source: Dinas Kelautan dan Perikanan Kabupaten Kepulauan Sitaro/ Marine and Fisheries Service of Sitaro Regency

**Tabel 5.6.6 Nilai Produksi Perikanan di Kabupaten Kepulauan Siau Tagulandang Biaro (000 Rp), 2014-2017**  
**Value Of Fishery Production In Siau Tagulandang Biaro Regency (000 Rp), 2014-2017**

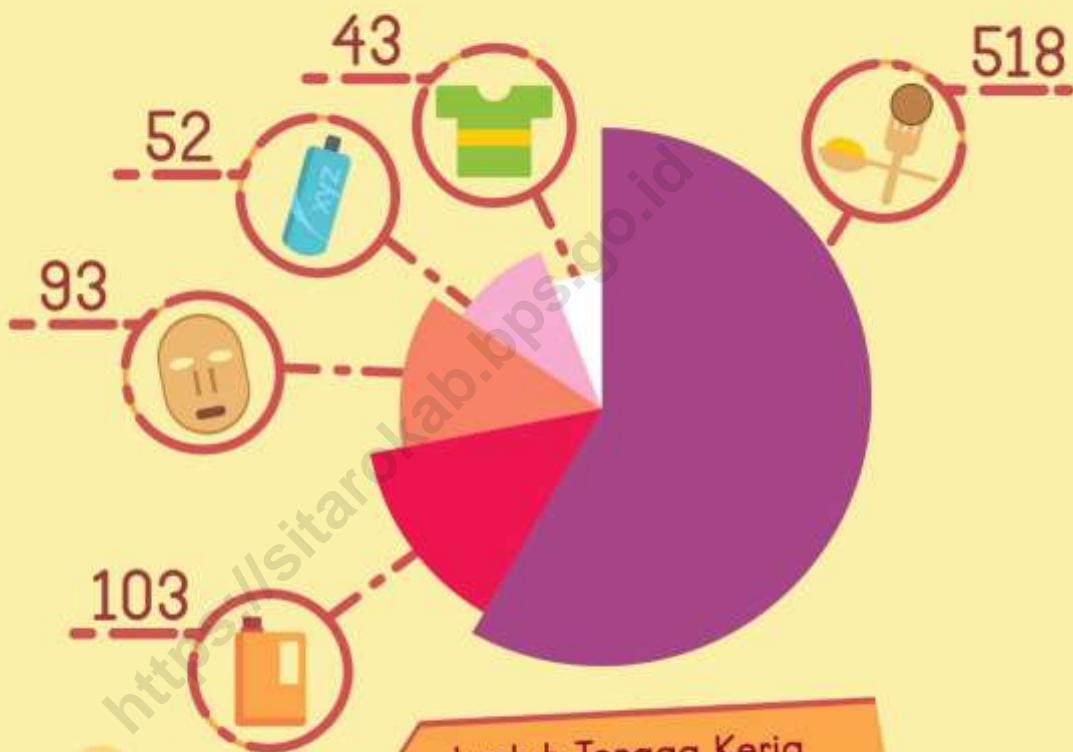
Tahun Year	Perikanan Laut / <i>Marine Fisheries</i>			Perikanan Darat / <i>Land Fisheries</i>				Jumlah Total
	Penang Kapan	Budi Daya <i>Cultu Red</i>	Perairan <i>Open Water</i>	Tambak Umum <i>Bra Ckisit</i>	Bd Kolam <i>Fesh Pond</i>	Karamba <i>Cage</i>	Sawah <i>Paddy Field</i>	
(1)	(2)	(3)	(4)	(5)	(6)	(7)	(8)	(9)
2014	214 130,103	741,600	0	0	350,000	0	64,750	215 286,453
2015	-	-	-	-	-	-	-	-
2016	-	-	-	-	-	-	-	-
2017	131 130	218 700	0	0	1 577 578	0	0	1 927 408

Sumber/Source: Dinas Kelautan dan Perikanan Kabupaten Kepulauan Sitaro/ Marine and Fisheries Service of Sitaro Regency





**INDUSTRI DAN ENERGI**  
**INDUSTRY AND ENERGY**



Jumlah Tenaga Kerja  
menurut Klasifikasi Industri





## PENJELASAN TEKNIS

1. Pengumpulan data industri besar dan sedang dilakukan melalui Survei Industri Besar dan Sedang yang dilaksanakan setiap tahun secara lengkap (sensus) sejak tahun 1975. Survei Industri Besar dan Sedang mencakup semua perusahaan industri yang mempunyai tenaga kerja 20 orang atau lebih dengan menggunakan kuesioner II A.
2. Klasifikasi industri yang digunakan dalam survei ini berdasar kepada Klasifikasi Baku Lapangan Usaha Indonesia (KBLI). KBLI adalah klasifikasi lapangan usaha yang berdasar kepada *International Standard Industrial Classification of All Economic Activities* (ISIC) revisi 4 yang telah disesuaikan dengan kondisi Indonesia.
3. **Industri manufaktur** adalah suatu kegiatan ekonomi yang melakukan kegiatan mengubah suatu barang dasar secara mekanis, kimia, atau dengan tangan sehingga menjadi barang jadi/setengah jadi, dan atau barang yang kurang nilainya menjadi barang yang lebih tinggi nilainya, dan sifatnya lebih dekat kepada pemakai akhir. Termasuk dalam

## TECHNICAL NOTES

1. *Data collection of large and medium scale manufacturing is conducted through The Large and Medium Manufacturing Establishment Survey that has been done annually for all industries (census) since 1975. Large and Medium Manufacturing Establishment Survey covers all manufactures/industries with 20 workers or more by questionnaire II A.*
2. *The industrial classification adopted in this survey refers to the Klasifikasi Baku Lapangan Usaha Indonesia (KBLI). KBLI is classification of economic activities based on the International Standard Industrial Classification of All Economic Activities (ISIC rev 4) that has been modified according to the local condition in Indonesia.*
3. **Manufacturing industry** is defined as an economic activity processing basic goods mechanically, chemicals or manually into final or intermediate goods. It is also defined as processing of lower value goods into higher value goods as final or intermediate products. The activities also include services for manufacturing and assembling.

kegiatan ini adalah jasa industri dan pekerjaan perakitan.

4. **Jasa industri** adalah kegiatan industri yang melayani keperluan pihak lain. Pada kegiatan ini bahan baku disediakan oleh pihak lain sedangkan pihak pengolah hanya melakukan pengolahannya dengan mendapat imbalan sebagai balas jasa (upah maklon).
4. *Services for manufacturing* is defined as a manufacturing activity which serving other manufacturing establishments. In this case, raw materials are supplied by others while the workers are paid as a compensation for processing raw materials.
5. **Perusahaan atau usaha industri** adalah suatu unit (kesatuan) usaha yang melakukan kegiatan ekonomi, bertujuan menghasilkan barang atau jasa, terletak pada suatu bangunan atau lokasi tertentu, dan mempunyai catatan administrasi tersendiri mengenai produksi dan struktur biaya serta ada seorang atau lebih yang bertanggung jawab atas usaha tersebut.
5. *A manufacturing establishment* is defined as a production unit engaged in economic activity, producing goods or services, located in a building or in a certain location, keeping a business record concerning the production and cost structure, and having a person or more that are responsible to those activities.
6. Industri manufaktur dikelompokkan ke dalam 4 golongan berdasarkan banyaknya pekerja, yaitu: industri besar (100 orang pekerja atau lebih), industri sedang/menengah (20–99 orang pekerja), industri kecil (5–19 orang pekerja), dan industri mikro (1–4 orang pekerja).
6. *Manufacturing industries* are categorized into four groups, based on the number of employees: large scale manufacturing (100 employees or more), medium scale manufacturing (20–99 employees), small scale manufacturing (5–19 employees), and micro industry (1–4 employees).

- |   |   |
|---|---|
| 7. Pelanggan adalah individu atau kelompok, baik rumah tangga, perusahaan atau institusi non profit yang membeli air bersih dari perusahaan air bersih. | 7. <i>Customers are individuals or groups, whether household, company or non-profit institutions that buy water supply from water supply establishment.</i> |
| 8. Air disalurkan adalah volume air bersih dari perusahaan air bersih   | 8. <i>Distributed water is the volume of water supply from water supply establishment.</i>  |

<https://sitarokab.bps.go.id>

## 6.1 INDUSTRI/INDUSTRY

**Tabel 6.1.1 Jumlah Perusahaan, Tenaga Kerja Dan Nilai Produksi Perusahaan Industri Menurut Kecamatan Di Kab. Kep. Siau Tagulandang Biaro , 2017**  
**Number Of Establishment, Manpower And Investment Industrial By District In Siau Tagulandang Biaro Regency 2017**

Kecamatan District	Jumlah Perusahaan Number of Establishment	Tenaga Kerja Employee	Nilai Produksi Production Value ( 000 Rp)
(1)	(2)	(3)	(4)
1. Tagulandang	35	170	15 768 636
2. Biaro	5	24	3 939 500
3. Tagulandang Utara	4	21	3 691 080
4. Tagulandang Selatan	3	20	5 400 000
5. Siau Timur	63	242	14 790 490
6. Siau Timur Selatan	13	61	2 871 850
7. Siau Barat	36	177	2 075 400
8. Siau Barat Selatan	12	55	1 035 800
9. Siau Barat Utara	2	15	292 500
10. Siau Tengah	1	21	1 549 500
<b>Jumlah / Total</b>	<b>174</b>	<b>806</b>	<b>51 414 756</b>

Sumber/Source: Dinas Perindag, Koperasi, dan Usaha Mikro Kecil Menengah Kab. Kep. Siatro/ Industry, Trade, Cooperatives, and Small Medium Micro Enterprises Service of Sitaro Regency

**Tabel 6.1.2 Jumlah Perusahaan dan Tenaga Kerja Menurut Klasifikasi Industri di Kab. Kepulauan Siau Tagulandang Biaro , 2017**  
***Number Of Establishment and Employees by Industrial Classification In Siau Tagulandang Biaro Regency , 2017***

<b>Klasifikasi Industri</b> <b><i>Industrial Classification</i></b>	<b>Jumlah Perusahaan</b> <b><i>Number of Establishment</i></b>	<b>Tenaga Kerja</b> <b><i>Employee</i></b>
(1)	(2)	(3)
1. Pangan/ <i>Food</i>	113	518
2. Sandang/ <i>Clothing</i>	24	43
3. Kimia dan Bahan Bangunan/ <i>Chemical and Material</i>	24	103
4. Logam dan Elektronika/ <i>Metal and Electronic</i>	13	52
5. Kerajinan/ <i>Craft</i>	20	93

Sumber/Source: Dinas Perindag, Koperasi, dan Usaha Mikro Kecil Menengah Kab. Kep. Siatro/ *Industry, Trade, Cooperatives, and Small Medium Micro Enterprises Service of Sitaro Regency*



6.2 ENERGI/ENERGY

**Tabel 6.2.1 Lokasi Cadangan Barang Tambang Di Kabupaten Kepulauan Siau Tagulandang Biaro, 2016**  
**Mining Potencial Map In Siau Tagulandang Biaro Regency, 2016**

Jenis Bahan Galian Commodity Type	Lokasi Location		Cadangan Reserve
	Kecamatan District	Tempat Point Of Location	
(1)	(2)	(3)	(4)
<b>Bahan Galian Mineral Logam</b>			
1. Emas(Au)	Biaro	Tope	Indikasi
	Tagulandang Utara	Minanga	Indikasi
2. Tembaga (Cu)	Biaro	Tope	Indikasi
3. Pasir Besi (Fe)	a. Kec. Tagulandang Selatan	a. PantaiTulusan	Indikasi
	b. Kec. Tagulandang	b. Pantai Pulau Ruang	Indikasi
	c. Kec. SiauTimur	c. Pantai Karalung	Indikasi
	d. Kec. SiauTimur Selatan	d. PantaiLepe	Indikasi
4. Biji Besi (Fe)	Kec. SiauTimur	Kampung Kanang	Indikasi
	Kec. Sibar Selatan	Talawid	Indikasi
	Kec. Tagulandang Utara	Minanga	Indikasi
	Kec. Siau Barat Utara	Nameng	Indikasi

Sumber/Source: Dinas Pertambangan dan Energi Kab. Kep. Sitaro/ Mining and Energy Service of Sitaro Regency

**Tabel 6.2.2 Jumlah Pelanggan PLN Di Kabupaten Kepulauan Siau Tagulandang Biaro, 2017**  
**Number of PLN Customers In Siau Tagulandang Biaro Regency, 2017**

Tahun Year	Jumlah Pelanggan Number of Customer
(1)	(2)
2013	15 596
2014	16 155
2015	17 008
2016	17 341
2017	17 944

Sumber/Source: PLN Kab. Kep. Sitaro/Sitaro Regency Electric Company

<https://sitarokab.bps.go.id>



# PERDAGANGAN TRADE

## 9 KOPERASI SIMPAN PINJAM

4 koperasi ada di Sitim

133

PERUSAHAAN  
Menurut bentuk  
badan hukum





**PENJELASAN TEKNIS****TECHNICAL NOTES**

- |  |  |
|--|--|
| <p>1. Sistem pencatatan Statistik Ekspor dan Impor adalah “General Trade” dengan wilayah pencatatan meliputi seluruh wilayah kepabeanaan Indonesia.</p>  | <p>1. <i>The recording of export and import statistics is based on General Trade System covering all Indonesian customs areas.</i></p>   |
| <p>2. Pengesahan dokumen kepabeanaan ekspor dan impor dilakukan oleh Bea dan Cukai berdasarkan Persetujuan Muat/Bongkar Barang.</p>  | <p>2. <i>The legalization of customs export and import documents is conducted by the Customs and Excise Office.</i></p>  |
| <p>3. Data ekspor berasal dari dokumen kepabeanaan BC 3.0 atau yang disebut dokumen Pemberitahuan Ekspor Barang (PEB) yang diisi oleh eksportir.</p>   | <p>3. <i>The export data are compiled based on customs export documents BC 3.0 or known as Export Declarations (PEB), filled by exporters.</i></p>   |
| <p>4. Data impor berasal dari dokumen kepabeanaan BC 2.0 atau yang disebut dokumen Pemberitahuan Impor Barang (PIB), Pemberitahuan Impor Barang Khusus (PIBK), Pemberitahuan Pabean Free Trade Zone (PPFTZ) dan dokumen kepabeanaan BC 2.3 yang mencatat impor barang dari Luar Negeri ke Kawasan Berikat.</p> | <p>4. <i>The import data are compiled based on customs import documents BC 2.0 or known as Import Declarations Form (PIB), Import Declarations Form for Special Commodity (PIBK), Customs Declaration Form for Free Trade Zone (PPFTZ), and customs import documents BC 2.3 which records import goods from foreign country to Bounded Zones Area.</i></p> |
| <p>5. Barang-barang yang dikirim ke luar negeri untuk diolah dicatat sebagai ekspor, sedangkan hasil olahan yang dikembalikan ke Indonesia dicatat</p>   | <p>5. <i>Goods send abroad for processing purposes are recorded as export while its product sent to Indonesia are recorded as import.</i></p>  |

sebagai impor.

- |   |  |
|---|--|
| <p>6. Barang-barang luar negeri yang diolah di dalam negeri dicatat sebagai barang impor meskipun barang olahan tersebut akan kembali ke luar negeri.</p>   | <p>6. <i>Foreign goods processed in Indonesia are still recorded as imports although the products will be sent to abroad.</i></p>  |
| <p>7. Barang-barang yang tidak dicakup dalam pencatatan:</p> <ul style="list-style-type: none"> <li>a. Pakaian dan barang-barang perhiasan penumpang.</li> <li>b. Barang-barang bawaan penumpang dari/ke luar negeri untuk dipakai sendiri, kecuali lemari es, pesawat televisi, dan sebagainya.</li> <li>c. Barang-barang untuk keperluan perwakilan kedutaan suatu negara.</li> <li>d. Barang-barang ekspedisi dan ekshibisi atau pameran.</li> <li>e. Barang-barang untuk militer yang diimpor langsung oleh angkatan bersenjata</li> <li>f. Pembungkus/peti kemas untuk diisi kembali.</li> <li>g. Uang dan surat-surat berharga.</li> <li>h. Barang-barang contoh</li> </ul> | <p>7. <i>The following goods are not included in the statistics:</i></p> <ul style="list-style-type: none"> <li>a. <i>Clothings and passengers' jewelry.</i></li> <li>b. <i>Luggage of passengers for own use, except refrigerators, television sets, etc.</i></li> <li>c. <i>Goods imported/exported for the use of foreign representative countries/embassies.</i></li> <li>d. <i>Goods for expeditions, and shows or exhibitions.</i></li> <li>e. <i>Military goods directly imported by the Armed Forces.</i></li> <li>f. <i>Packings/containers to be refilled.</i></li> <li>g. <i>Bank notes and securities</i></li> <li>h. <i>Sample goods</i></li> </ul> |
| <p>8. Sistem pengolahan dokumen impor/ekspor Indonesia adalah sistem "Carry Over" yaitu dokumen ditunggu selama satu bulan, setelah bulan berjalan, sedangkan</p>   | <p>8. <i>The carry-over system is used in processing Indonesian export and import documents. Documents are processed one month after the current month, while those received</i></p>   |

dokumen-dokumen yang terlambat akan diolah pada bulan berikutnya. Dengan demikian dokumen bulan-bulan sebelumnya yang terlambat diterima dan masuk pada bulan berjalan, diperlakukan sebagai dokumen bulan pengolahan.

*later will be processed for the succeeding month. This means previous documents received in the current month will be treated as processed documents.*

9. **Pelabuhan Muat** adalah pelabuhan darimana barang diangkut ke luar negeri atau diekspor

9. **Port of loading** is port where the goods are transported out of the country or exported.

10. **Negara tujuan** adalah negara tujuan akhir yang diketahui untuk barang ekspor yang dikirim ke luar negeri

10. **Country of destination** is country that is known to export goods sent abroad.

11. **Jenis komoditi** adalah barang ekspor yang dicatat sesuai kode Harmonized System (HS)

11. **Type commodity** is exported goods recorded based on Harmonized System (HS) code.



**ULASAN**

Pada 2017 banyaknya perusahaan di Kabupaten Kepulauan Sitaro terdapat 133 perusahaan dengan tipe badan hukum PT berjumlah 2, CV 103, dan Koperasi sebanyak 28.

Koperasi yang ada di Kabupaten Kepulauan Sitaro diantaranya 9 koperasi simpan pinjam dengan koperasi terbanyak berada di Siau Timur, 2 Koperasi Produsen dan 17 Koperasi lainnya.

**DESCRIPTION**

*In 2017, there were 133 companies in the Sitaro Islands Regency with PT legal entity types totaling 2, 103 CVs, and 28 cooperatives.*

*Cooperatives in Sitaro Islands Regency include 9 savings and loan cooperatives with the largest cooperatives in Siau Timur, 2 Producer Cooperatives and 17 other cooperatives..*

**Tabel 7.1** Banyaknya Perusahaan Menurut Bentuk Badan Hukum di Kabupaten Kep. Siau Tagulandang Biaro, 2017  
*Number of Establishment by Type of Business Entity in Kep. Siau Tagulandang Biaro Regency, 2017*

No.	Tipe Badan Hukum <i>Type of Business Entity</i>	Jumlah <i>Total</i>
(1)	(2)	(3)
1	PT (Perseroan Terbatas)	2
2	CV/Firma	103
3	Koperasi	28
4	Perorangan	-
<b>Kep. Siau Tagulandang Biaro</b>		<b>133</b>

Sumber/Source: Dinas Perindustrian, Perdagangan, Koperasi, UMKM dan Pasar/ *Industry, Trade, and Cooperative Service of Kep. Siau Tagulandang Biaro Regency*

**Tabel 7.2** Jumlah Koperasi Menurut Jenis di Kabupaten Kep. Siau Tagulandang Biaro, 2017  
**Table** *Number of Cooperative by Type in Kep. Siau Tagulandang Biaro Regency, 2017*

No.	Jenis Koperasi <i>Cooperative Type</i>	Jumlah <i>Total</i>
(1)	(2)	(3)
1	Koperasi Simpan Pinjam	9
2	Koperasi Produsen	2
3	Koperasi Konsumen	-
4	Koperasi Pemasaran	-
5	Koperasi Jasa	-
6	Koperasi Lainnya	17
<b>Kep. Siau Tagulandang Biaro</b>		<b>28</b>

Sumber/Source: Dinas Perindustrian, Perdagangan, Koperasi, UMKM dan Pasar/ *Industry, Trade, and Cooperative Service of Kep. Siau Tagulandang Biaro Regency*

**Tabel 7.3** Jumlah Koperasi Simpan Pinjam Menurut Kecamatan di Kabupaten Kep. Siau Tagulandang Biaro, 2017  
*Number of Cooperative by Type in Kep. Siau Tagulandang Biaro Regency, 2017*

No.	Kecamatan	Jumlah KSP Number of Loan & Saving Cooperative
(1)	(2)	(3)
1	Biaro	-
2	Tagulandang Selatan	-
3	Tagulandang	1
4	Tagulandang Utara	-
5	Siau Barat Selatan	-
6	Siau Timur Selatan	1
7	Siau Barat	3
8	Siau Tengah	-
9	Siau Timur	4
10	Siau Barat Utara	-
<b>Jumlah/Total</b>		<b>9</b>

Sumber/Source: Dinas Perindustrian, Perdagangan, Koperasi, UMKM dan Pasar/ Industry, Trade, and Cooperative Service of Kep. Siau Tagulandang Biaro Regency

<https://sitarokab.bps.go.id>

**HOTEL DAN PARIWISATA**  
**HOTEL AND TOURISM**



**9** Hotel

**121** Kamar



**3238**  
wisatawan



Wisman



Wisnus



**36**  
restoran



**PENJELASAN TEKNIS**

1. **Wisatawan mancanegara** (wisman) ialah setiap pengunjung yang mengunjungi suatu negara di luar tempat tinggalnya, didorong oleh satu atau beberapa keperluan tanpa bermaksud memperoleh penghasilan di tempat yang dikunjungi dan lamanya kunjungan tersebut tidak lebih dari satu tahun (12 bulan). Definisi ini mencakup 2 (dua) kategori wisatawan mancanegara, yaitu :
  - a. Wisatawan (turis) ialah setiap pengunjung seperti definisi di atas yang tinggal paling sedikit 24 jam, akan tetapi tidak lebih dari 1 (satu) tahun di tempat yang dikunjungi, dengan maksud antara lain: berlibur, rekreasi, olah raga, bisnis, menghadiri pertemuan, studi, dan kunjungan dengan alasan kesehatan.
  - b. *Excursionist* ialah setiap pengunjung seperti definisi di atas yang tinggal kurang dari 24 jam di tempat yang dikunjungi (termasuk "Cruise passengers"). *Cruise Passengers* ialah setiap pengunjung yang tiba di suatu negara di mana mereka tidak menginap di akomodasi yang tersedia di negara tersebut,

**TECHNICAL NOTES**

1. **An International Visitor** is any person visiting a country other than his usual place of residence for any reason other than for earning income in the country visited, and the length of stay is no more than one year (12 months). This definition covers two categories of foreign visitors, namely :
  - a. "Tourist" is any visitor staying for at least 24 hours, but no more than one year, in the country visited, with the intention of visiting, and for any of these purposes: Pleasure, recreation and sports, Business, visiting friends and relatives, missions, attending meetings, conferences, visit for health reasons and study.
  - b. "Excursionist" is any visitor staying less than 24 hours in the country visited including, "Cruise Passengers", i.e. visitors arriving in a country without staying in any accommodation available in the visited country.



misalnya dengan kapal laut.

2. **Rata-rata lama tinggal** adalah rata-rata waktu tinggal wisatawan mancanegara di Indonesia untuk satu kali kunjungan.
  3. Usaha penyediaan akomodasi adalah usaha yang menyediakan pelayanan penginapan yang dapat dilengkapi dengan pelayanan pariwisata lainnya. Usaha penyediaan akomodasi dapat berupa hotel, vila, pondok wisata, bumi perkemahan, persinggahan karavan, dan akomodasi lainnya yang digunakan untuk tujuan pariwisata.
  4. **Hotel** adalah penyediaan akomodasi secara harian berupa kamar-kamar di dalam satu bangunan yang dapat dilengkapi dengan jasa pelayanan makan dan minum, kegiatan hiburan dan atau fasilitas lainnya. Hotel terdiri dari hotel berbintang dan hotel non- bintang.
  5. **Hotel bintang** adalah usaha penyediaan jasa pelayanan penginapan, makan minum serta jasa lainnya bagi umum dengan menggunakan sebagian atau seluruh bangunan. Usaha ini
2. ***Average length of stay** is the average stay duration of foreign visitor in Indonesia for one trip.*
  3. *The business of providing accommodation is a business that provides specialty services that can be equipped with other tourism services. It includes hotel, villa, cottage, camping, caravan stop, and other accommodation that are used for tourism purposes.*
  4. ***Hotel** is a daily supply of accommodation rooms within a building which can be equipped with eating and drinking services, entertainment activities and/or other facilities. Hotel consists of a classified hotel and a non-classified hotel.*
  5. ***A star hotel** is the business of providing an accommodation, eating and drinking as well as other services for the public by using a building or a part of a building. It is managed commercially and meets*

dikelola secara komersial serta memenuhi ketentuan persyaratan sebagai hotel bintang (termasuk berlian) yang ditetapkan dalam surat keputusan instansi yang membinanya. Misalnya hotel bintang lima, hotel bintang empat dan seterusnya.

*specified requirements as a star hotel (including diamonds) set forth in the decree of fostering agency. For example, five star hotel, four star hotel, and so on.*

6. **Tingkat penghunian kamar hotel** adalah persentase banyaknya malam kamar yang dihuni terhadap banyaknya malam kamar yang tersedia.
7. **Rata-rata lamanya tamu menginap** adalah banyaknya malam tempat tidur yang terpakai (malam tamu) dengan banyaknya tamu yang menginap di hotel atau akomodasi lainnya.

6. **Room occupancy rate** is the number of room-nights occupied divided by the number of room-nights available, multiplied by 100 percent.
7. **Average length of stay** is the number of bed-nights used (guest night) divided by the number of guests coming to spend the night at the accommodation.

**ULASAN**

Pariwisata merupakan salah satu sector penting yang apabila dikelola dan dikembangkan dengan baik akan mampu memberikan sumbangan devisa yang banyak bagi pendapatan daerah. Tolak ukur perkembangan sector pariwisata bisa dilihat salah satunya dari jumlah wisatawan yang berkunjung, baik wisatawan domestic maupun mancanegara.

Selama tahun 2017 jumlah kunjungan wisatawan ke kabupaten sitaro adalah sebanyak 3.238 orang yang terdiri dari 2.776 wisatawan domestik dan 462 orang wisatawan mancanegara.

**DESCRIPTION**

*is one of many important sector, if it is maintained and developed properly will earn many foreign exchange and give positive contribution for the regional income. One of measurement to know the development in tourism sector can be seen from the number of tourist, both of domestic tourist and foreign tourist who come from some countries*

*Along 2017 the number of visitor or tourist who visit some tourism objects in sitaro regency counted 3.238 visitors, consist of 2.776 domestic tourists and 462 foreign tourists.*

## 8.1 HOTEL & RESTORAN

**Tabel 8.1.1 Jumlah Hotel / Penginapan Menurut Kecamatan di Kabupaten Kep. Siau Tagulandang Biaro, 2017**  
**Number of Hotel by District in Kep. Siau Tagulandang Biaro Regency, 2017**

No.	Kecamatan <i>District</i>	Nama Hotel/Penginapan <i>Hotel Name</i>	Jumlah Kamar <i>Number of Room</i>	Jumlah Tempat Tidur <i>Number of Bed</i>
(1)	(2)	(3)	(4)	(5)
1	Biaro	0	0	0
2	Tagulandang Selatan	0	0	0
3	Tagulandang	4	39	46
4	Tagulandang Utara	0	0	0
5	Siau Barat Selatan	0	0	0
6	Siau Timur Selatan	0	0	0
7	Siau Barat	2	27	31
8	Siau Tengah	0	0	0
9	Siau Timur	3	55	70
10	Siau Barat Utara	0	0	0
<b>Kep. Siau Tagulandang Biaro</b>		<b>9</b>	<b>121</b>	<b>147</b>

Sumber/Source: Dinas Pariwisata dan Kebudayaan Kabupaten Kep. Siau Tagulandang Biaro/ *Culture and Tourism Service of Kep. Siau Tagulandang Biaro Regency*

**Tabel 8.1.2 Jumlah Restoran/Rumah Makan Kecamatan di Kabupaten Kep. Siau Tagulandang Biaro, 2017**  
**Number of Restaurant by District in Kep. Siau Tagulandang Biaro Regency, 2017**

No.	Kecamatan District	Jumlah Restoran Number of Restaurant
(1)	(2)	(3)
1	Biaro	0
2	Tagulandang Selatan	0
3	Tagulandang	4
4	Tagulandang Utara	0
5	Siau Barat Selatan	0
6	Siau Timur Selatan	0
7	Siau Barat	13
8	Siau Tengah	0
9	Siau Timur	19
10	Siau Barat Utara	0
<b>Kep. Siau Tagulandang Biaro</b>		<b>36</b>

Sumber/Source: Dinas Pariwisata dan Kebudayaan Kabupaten Kep. Siau Tagulandang Biaro/ Culture and Tourism Service of Kep. Siau Tagulandang Biaro Regency

## 8.2 PARIWISATA/TOURISM

**Tabel 8.2.1 Jumlah Tempat Wisata Menurut Kecamatan dan Jenis Wisata di Kabupaten Kep. Siau Tagulandang Biaro 2017**  
**Number of Tourism Place by Subdistrict and Type of Tourism in Kep. Siau Tagulandang Biaro Regency, 2017**

No.	Kecamatan District	Wisata Alam <i>Natural Tourism</i>	Wisata Budaya <i>Cultural Tourism</i>	Wisata Buatan <i>Artificial Tourism</i>	Wisata Religi <i>Religy Tourism</i>
(1)	(2)	(3)	(4)	(6)	(7)
1	Biaro	3	0	0	0
2	Tagulandang Selatan	3	0	0	0
3	Tagulandang	4	0	0	0
4	Tagulandang Utara	3	0	0	0
5	Siau Barat Selatan	2	0	0	0
6	Siau Timur Selatan	6	0	1	0
7	Siau Barat	3	1	0	0
8	Siau Tengah	3	0	0	0
9	Siau Timur	0	0	1	0
10	Siau Barat Utara	3	1	0	0
<b>Kep. Siau Tagulandang Biaro</b>		<b>30</b>	<b>2</b>	<b>2</b>	<b>0</b>

Sumber/Source: Dinas Pariwisata dan Kebudayaan Kabupaten Kep. Siau Tagulandang Biaro/ *Culture and Tourism Service of Kep. Siau Tagulandang Biaro Regency*

**Tabel 8.2.2 Jumlah Wisatawan Mancanegara dan Domestik di Kabupaten Kep. Siau Tagulandang Biaro 2013-2017**  
**Number of International and Domestic Visitors in Kep. Siau Tagulandang Biaro Regency, 2013-2017**

Tahun Year	Wisatawan Visitors		Jumlah Total
	Mancanegara International	Domestik Domestic	
(1)	(2)	(3)	(4)
2013	117	791	908
2014	134	846	980
2015	228	1 196	1 424
2016	235	1 268	1 503
2017	462	2 776	3 238

Sumber/Source: Dinas Pariwisata dan Kebudayaan Kabupaten Kep. Siau Tagulandang Biaro/ Culture and Tourism Service of Kep. Siau Tagulandang Biaro Regency

**Tabel 8.2.3 Obyek Wisata Alam Menurut Kecamatan di Kabupaten Kep. Siau Tagulandang Biaro, 2017**  
***Natural Tourism Object by District in Kep. Siau Tagulandang Biaro Regency, 2017***

No.	Kecamatan District	Obyek Wisata Alam Natural Tourism Object
(1)	(2)	(3)
1	Biaro	Pantai Kalakuhi, Pantai Tumora, Pantai Bira, Teluk Tope, Teluk Buang, Diving Point Kawasan Bawah Laut Gugusan Pulau Biaro
2	Tagulandang Selatan	Pantai Kisihang, Pantai Watu Tumipu, Pantai Tawara, Tonggeng Napoto
3	Tagulandang	Diving Point Kawasan Bawah Laut Pulau Ruang, Tonggeng Natutung
4	Tagulandang Utara	Pantai Bulangan, Perkebunan Salak Bawole, Wisata Mata Air Akekuta
5	Siau Barat Selatan	Pantai Pasir Putih Talawid, Pantai Pasir Putih Tanganga, Pengamatan Satwa Langka Tarsius Tumpala Kapeta, Wisata Hutan Mangrove Medang, Danau Kapeta
6	Siau Timur Selatan	Pantai Pahepa, Pantai Kalihiang, Diving Point Kawasan Bawah Laut Gugusan Pulau Mahoro-Pahepa-Manumpitaneg
7	Siau Barat	Tanjung Senggeloh, Diving Point Kawasan Bawah Laut Pulau Makalehi, Danau Makalehi, Wisata Air Panas Alam Lehi
8	Siau Tengah	-
9	Siau Timur	Gunung Api Karangetang
10	Siau Barat Utara	-

Sumber/Source: Dinas Pariwisata dan Kebudayaan Kabupaten Kep. Siau Tagulandang Biaro/ *Culture and Tourism Service of Kep. Siau Tagulandang Biaro Regency*



<https://sitarokab.bps.go.id>

TRANSPORTASI DAN KOMUNIKASI  
TRANSPORTATION AND COMMUNICATION



Angkutan Perdesaan

172

88

Angkutan Perkotaan





## PENJELASAN TEKNIS

1. **Kendaraan bermotor** adalah setiap kendaraan yang digerakkan oleh peralatan teknik yang ada pada kendaraan tersebut, biasanya digunakan untuk angkutan orang atau barang di atas jalan raya selain kendaraan yang berjalan di atas rel. Kendaraan bermotor yang dicatat adalah semua jenis kendaraan kecuali kendaraan bermotor TNI/Polri dan Korps Diplomatik.
2. **Mobil penumpang** adalah setiap kendaraan bermotor yang dilengkapi dengan tempat duduk untuk sebanyak-banyaknya delapan orang, tidak termasuk tempat duduk untuk pengemudi, baik dilengkapi atau tidak dilengkapi bagasi.
3. **Mobil bis** adalah setiap kendaraan bermotor yang dilengkapi dengan tempat duduk untuk lebih dari delapan orang, tidak termasuk tempat duduk untuk pengemudi, baik dilengkapi atau tidak dilengkapi bagasi.
4. **Mobil truk** adalah setiap kendaraan bermotor yang digunakan untuk angkutan barang, selain mobil penumpang, mobil bis dan

## . TECHNICAL NOTES

1. **Motor vehicles** are any kind of vehicles motorized by machine set up in those vehicles, they are usually used for transporting peoples or goods on roads except vehicles moving along a railway line. The data cover all kinds of motor vehicles except those belong to Indonesia Army Force Indonesian State Police and Diplomatic Corps.
2. **Passenger cars** are any motor vehicles with no more than eight seats, excluding seat for driver, it can be with or without hoot.
3. **Buses** are large passenger cars having seats for more than eight passengers, excluding seat for driver, it can be with or without hoot.
4. **Trucks** are any motor vehicles used to transport goods excluding passenger cars, buses, and motorcycles.

kendaraan bermotor roda dua.

5. **Kereta api** adalah kendaraan dengan tenaga gerak (listrik, diesel atau tenaga uap) yang berjalan sendiri maupun dirangkaikan dengan kendaraan lain, yang akan atau sedang bergerak di atas rel, terdiri dari kereta penumpang dan kereta barang.
  6. **Kilometer penumpang** adalah jumlah kilometer dari semua penumpang yang berangkat. Besaran ini merupakan penjumlahan jarak asal tujuan masing-masing penumpang.
  7. **Rata-rata jarak perjalanan per penumpang** adalah rata-rata yang ditempuh oleh setiap penumpang, atau jumlah kilometer penumpang dibagi dengan jumlah penumpang berangkat.
  8. **Kilometer ton** adalah jumlah kilometer semua ton yang diangkat. Besaran ini merupakan hasil penjumlahan jarak asal tujuan masing-masing barang dalam ton.
  9. **Rata-rata jarak angkut barang** adalah rata-rata jarak yang ditempuh oleh setiap ton barang atau jumlah kilometer ton dibagi
5. **Train** is a coach or a number of coaches joined together, moving along a railway line. It can be passenger train or freight train.
  6. **Passenger kilometer** is total kilometers of all departing passenger. This measurement is the sum of distance between the place of origin and the place of destination taken by all passengers.
  7. **Mean distance of journey per passenger** is mean distance taken by each passenger or total of passenger-kilometer divided by the number of departing passengers.
  8. **Ton-kilometer** is total kilometer of all cargoes carried. This is the sum of distance from area of origin to area of destination for each ton of cargoes.
  9. **Mean distance of cargoes loaded** is mean distance of each ton of cargoes loaded or total ton-kilometer divided by total ton of

dengan ton dimuat.

*cargoes loaded.*

10. **Kunjungan kapal** adalah kapal yang datang di pelabuhan baik untuk berlabuh di perairan maupun bersandar di dermaga.
10. **Ship call** is a ship arriving at a port either for mooring or berthing.
11. **Gross Ton (GT)** adalah volume ruangan kapal dalam m<sup>3</sup>, kecuali terowongan, lubang poros baling-baling, tempat jangkar, dan alas ganda.
11. **Gross Ton (GT)** is total volume of all room in a ship (m<sup>3</sup>), excluding the volume of tunnel, the axle of propellers, the anchor, and the chain locker.
12. **Sertifikat Operator Pesawat Udara** adalah tanda bukti terpenuhinya standar dan prosedur dalam pengoperasian pesawat udara oleh perusahaan angkutan udara niaga.
12. **Aircraft Operator Certificate (AOC)** is clearance of compliance to the standards and procedures in aircraft operations by the commercial air transport companies.
13. **Sertifikat Pengoperasian Pesawat Udara** adalah tanda bukti terpenuhinya standar dan prosedur dalam pengoperasian pesawat udara untuk kegiatan angkutan udara bukan niaga.
13. **Operating Certificate (OC)** is clearance of compliance to the standards and procedures in aircraft operations for non commercial air transport activities.
14. **Kantor Pos** adalah tempat pemberi pelayanan komunikasi tertulis dan atau surat elektronik, layanan paket, layanan logistik, layanan transaksi keuangan, dan layanan keagenan pos untuk kepentingan umum. Rumah pos berfungsi sama seperti kantor pos dan kantor pos
14. **Post Office** is a service provider facility of written communication and or electronic mail, parcel service, logistics services, financial transaction services, and postal services to the public. Postal house has the same function as the post office and subsidiary of post office,

pembantu, bedanya rumah pos biasanya terletak di daerah terpencil.

*the difference is that postal house is usually located in remote areas.*

15. **Telekomunikasi** adalah setiap pemancaran, pengiriman dan atau penerimaan dari setiap informasi dalam bentuk tanda-tanda, isyarat, tulisan, gambar, suara dan bunyi melalui sistem kawat, optik, radio atau sistem elektromagnetik lainnya.

15. **Telecommunication** includes every transmitting, delivering and or receiving from every information of marking, signal, article, picture, sound and voice through strand of wire system, optic, radio or other electromagnetic system.

16. **Jaringan telekomunikasi** adalah rangkaian perangkat telekomunikasi dan kelengkapannya yang digunakan dalam bertelekomunikasi.

16. **Telecommunication network** is peripheral network of telecommunication and its equipment used in the means of telecommunication.

17. Telepon tetap kabel dalam Susenas disebut **telepon rumah** adalah jaringan telekomunikasi menggunakan perangkat telepon tetap dengan kabel yang secara umum diatur oleh standar-standar teknis dengan menggunakan suatu nomor telepon, dikenal pula sebagai Public Switched Telephone Network (PSTN). Pada umumnya dimanfaatkan untuk telepon rumah dan jaringan internet, memiliki kemampuan menghantarkan sinyal dengan kuat dan jelas dengan biaya yang relatif lebih murah.

17. Fixed line telephone based on Susenas called **home phone** is a telecommunication network using fixed line telephone device which is generally regulated by technical standards, using a phone number, also known as the Public Switched Telephone Network (PSTN). It is generally used for home phone and Internet networks, has the ability to deliver a strong and clear signal with a relatively low cost.

18. **Telepon bergerak seluler** adalah perangkat telekomunikasi elektronik yang mempunyai kemampuan dasar yang sama dengan telepon tetap kabel, namun dapat dibawa ke mana-mana (portable, mobile) dan tidak perlu disambungkan dengan jaringan telekomunikasi kabel. Selain berfungsi sebagai telepon, telepon seluler modern biasanya mendukung layanan tambahan seperti Short Messages Services (SMS), Multimedia Messages Service (MMS), e-mail dan akses Internet, aplikasi bisnis dan permainan, serta fotografi. Saat ini, Indonesia mempunyai dua sistem jaringan telepon bergerak seluler yaitu Global System for Mobile Telecommunications (GSM) dan CDMA.
18. *Cellular mobile phone is an electronic telecommunication device which has the same basic capabilities with fixed cables, but can be taken anywhere (portable, mobile) and does not need to be connected to the wired telecommunications networks. In addition to functioning as a telephone, modern mobile phone typically supports additional services such as Short Messages Services (SMS), Multimedia Messages Service (MMS), e-mail and access to the Internet, business applications and games, as well as photography. Currently, Indonesia has two cellular mobile telephone network system that are GSM (Global System for Mobile Telecommunications) and Code Division Multiple Access (CDMA).*
19. **Internet** adalah sebuah jaringan komputer publik di seluruh dunia. Internet menyediakan akses ke sejumlah layanan komunikasi termasuk World Wide Web dan membawa email, berita, hiburan dan file data.
19. *The internet is a worldwide public computer network. It provides access to a number of communication services including the World Wide Web and carries e-mail, news, entertainment and data files.*
20. **Penyiaran Radio** mencakup penyiaran sinyal suara melalui studio penyiaran radio dan fasilitas
20. *Radio broadcasting includes voice signals broadcasting through radio broadcasting studios and facilities*



untuk transmisi program yang berhubungan dengan masyarakat, termasuk mengumpulkan dan menyalurkan program melalui kabel atau satelit, internet (stasiun radio internet), termasuk penyiaran data yang terintegrasikan dengan penyiaran radio.

*for the programs transmission related to community, including collecting and distributing programs via cable or satellite, internet (internet radio station), including integrated data broadcasting with radio broadcasting.*

21. Penyiaran dan pemrograman televisi mencakup pembuatan program saluran televisi lengkap dari komponen program yang dibeli (seperti film, dokumenter, dan lain-lain), komponen program yang dihasilkan sendiri (seperti berita lokal, laporan langsung) atau kombinasi keduanya, pemrograman dari saluran video atas dasar permintaan, dan penyiaran data yang diintegrasikan dengan siaran televisi. Program televisi lengkap dapat disiarkan sendiri atau melalui distribusi pihak ke tiga, seperti perusahaan kabel atau provider televisi satelit. Pemrograman dapat bersifat umum atau khusus (misalnya format terbatas seperti program berita, olah raga, pendidikan atau program yang ditujukan untuk anak muda), dapat dibuat dengan bebas tersedia untuk pemakai atau dapat hanya tersedia atas dasar langganan.

*21. Broadcasting and television programming includes the manufacture of a complete television channel program from purchased program components (such as films, documentaries, etc.), own produced program components (such as local news, live reports) or a combination of both, the programming of the video channel on the basis of demand, and data broadcasting integrated with television broadcasting. Complete television program can broadcast their own or through a third party distribution, such as cable companies or satellite television providers. Programming can be general or specific (e.g. limited formats such as news programs, sports, education or programs aimed at young people), can be made freely available to users or can only available on a subscription*

*basis.*

22. Penerbitan surat kabar, jurnal, dan buletin/Majalah mencakup usaha penerbitan surat kabar dan surat kabar iklan, jurnal, buletin, majalah umum dan teknis, komik termasuk penerbitan jadwal radio dan televisi, dan sebagainya.
23. Koran atau surat kabar adalah suatu penerbitan yang ringan dan mudah dibuang, biasanya dicetak pada kertas berbiaya rendah yang disebut kertas koran, yang berisi berita-berita terkini dalam berbagai topik. Topiknya bisa berupa even politik, kriminalitas, olahraga, tajuk rencana, dan cuaca. Jenis surat kabar umum biasanya diterbitkan setiap hari, kecuali pada hari-hari libur. Surat kabar sore juga umum di beberapa negara. Selain itu, juga terdapat surat kabar mingguan yang biasanya lebih kecil dan kurang prestisius dibandingkan dengan surat kabar harian dan isinya biasanya lebih bersifat hiburan.
24. Tabloid adalah istilah suatu format surat kabar yang lebih kecil (597 mm × 375 mm) dari ukuran standar koran harian. Istilah ini biasanya
22. *Newspapers, journals, and bulletin/magazine publishing include newspapers and newspaper advertisements, journals, bulletin, general and technical magazines, comic, including radio and television schedule publishing, and so on.*
23. *Newspaper is a lightweight publication but easily disposed of, usually printed on low-cost paper called newsprint, containing the latest news on various topics. Topics can include political events, crime, sports, editorials, and weather. Common types of newspapers are usually published daily, except on holidays. Afternoon newspapers are also common in some countries. In addition, there is also a weekly newspaper that is usually smaller and less prestigious than the daily newspaper and its contents are usually more entertainment.*
24. *Tabloid is a smaller term format of newspaper (597 mm × 375 mm) than a standard size daily newspaper. This term is usually*

dikaitkan dengan penerbitan surat kabar reguler non harian (bisa mingguan, dwimingguan, dll), yang terfokus pada hal-hal yang lebih “tidak serius”, terutama masalah selebritas, olah raga, kriminal, dll.

*associated with the publishing of non-daily regular newspapers (can be weekly, biweekly, etc.), which focus on the things that are “not too serious”, especially the problem of celebrity, sports, crime, etc.*

25. Jurnal adalah majalah yang khusus memuat artikel dalam suatu bidang ilmu tertentu.

*25. Journal is a special magazine that publish an article in a particular field of science.*

26. Buletin adalah publikasi organisasi yang mengangkat perkembangan suatu topik atau aspek tertentu dan diterbitkan/dipublikasikan secara teratur (berkala) dalam waktu yang relatif singkat (harian hingga bulanan). Buletin ditujukan kepada khalayak yang lebih sempit, yang berkaitan dengan bidang tertentu saja. Tulisan dalam buletin umumnya singkat dan padat (mirip berita), menggunakan bahasa yang formal, dan banyak istilah teknis berkaitan dengan bidang tersebut.

*26. Bulletin is a publication of an organization that raised the development of a particular topic or aspect and issued/published regularly (periodically) in a relatively short time (daily to monthly). Bulletin is addressed to a narrower audience, which relates to a particular field. Posts in bulletin are generally short and concise (similar to news), using formal language and a lot of technical terms related to the field.*

27. Majalah adalah penerbitan berkala yang berisi bermacam-macam artikel dalam subyek yang bervariasi. Majalah biasa diterbitkan mingguan, dwimingguan atau bulanan. Majalah biasanya memiliki artikel mengenai topik populer yang ditujukan kepada masyarakat umum dan ditulis

*27. Magazine is a periodical publication containing a variety of articles on varied subjects. Regular magazine published weekly, biweekly or monthly. Magazines usually have articles on popular topics which are addressed to the general public and written in a style that is easily understood by many*

dengan gaya bahasa yang mudah dimengerti oleh banyak orang.

*people.*

28. Oplah adalah jumlah barang yang tercetak dalam satuan eksemplar.

28. *The circulation is the number of items printed in units of copies.*

29. Bioskop adalah pertunjukkan yang diperlihatkan dengan gambar (film) yang disorot sehingga dapat bergerak. Bioskop juga diartikan sebagai tempat untuk menonton pertunjukkan film dengan menggunakan layar lebar, dimana gambar film diproyeksikan ke layar menggunakan proyektor.

29. *Cinema is a show that is shown with the image (film) highlighted so it can move. Cinema also be interpreted as a place to watch the shows using a wide screen movies, where the film images projected onto a screen using a projector.*

**ULASAN**

**DESCRIPTION**

Jalan raya merupakan prasarana umum yang sangat penting untuk menunjang kegiatan ekonomi. Panjang jalan kabupaten yang ada di Kabupaten Kepulauan Sitaro pada tahun 2017 sepanjang 259.31 km. Menurut permukaannya sepanjang jalan tersebut diantaranya 182.43 km dalam kondisi baik, 18.22 km dalam kondisi sedang, 27.24 km dalam kondisi rusak dan 31.42 km dalam kondisi rusak berat. Dan untuk menjangkau antarwilayah sekarang sudah semakin banyak tersedia kendaraan umum.

Perkembangan pada subsektor komunikasi juga menjadi hal yang penting untuk diperhatikan. Pada 2017 jumlah sambungan telepon tercatat sebanyak 125 sambungan di mana sebanyak 71 berada di Ulu Siau dan 54 berada di Tagulandang. Jumlah ini berkurang sejak tahun 2013 yang berjumlah 678 sambungan.

*Road is a vital basic public facilities in supporting economics activities. The length of district roads in Sitaro Islands Regency in 2017 is 259.31 km. According to its surface along the road including 182.43 km in good condition, 18.22 km in moderate condition, 27.24 km in damaged condition and 31.42 km in heavily damaged condition. And to reach from one region to others there are more number of public transportations now.*

*Developments in the communication subsector are also important things to note. In 2017 the number of telephone connections was 125 connections, of which 71 were in Ulu Siau and 54 were in Tagulandang. This number has decreased since 2013, which amounted to 678 connections.*

**Tabel 9.1 Panjang Jalan Menurut Kondisi Jalan dan Status Jalan di Kabupaten Kep. Siau Tagulandang Biaro (km), 2017**  
**Table Length of Roads by Condition and Status in Kep. Siau Tagulandang Biaro Regency (km), 2017**

No.	Kondisi Jalan <i>Road Condition</i>	Status Jalan <i>Road status</i>					
		Jalan Negara <i>State Road</i>		Jalan Provinsi <i>Province Road</i>		Jalan Kab/Kota <i>Regency Road</i>	
		2016	2017	2016	2017	2016	2017
(1)	(2)	(3)	(4)	(5)	(6)	(7)	(8)
1	Baik <i>Good</i>	0	0	21.8	21.8	192.50	182.43
2	Sedang <i>Moderate</i>	0	0	0	0	19.27	18.22
3	Rusak <i>Damaged</i>	0	0	0	0	12.96	27.24
4	Rusak Berat	0	0	0	0	34.57	31.42
<b>Jumlah/Total</b>		<b>0</b>	<b>0</b>	<b>21.8</b>	<b>21.8</b>	<b>259.3</b>	<b>259.31</b>

Sumber/Source: Dinas Pekerjaan Umum Kabupaten Kep. Siau Tagulandang Biaro/ *Public Work Service of Kep. Siau Tagulandang Biaro Regency*

**Tabel 9.2** Jumlah Kendaraan Angkutan Pedesaan Menurut Trayek di Kabupaten Kep. Siau Tagulandang Biaro, 2017  
**Table** Number of Villages Route Vehicles in Kep. Siau Tagulandang Biaro Regency, 2017

No.	Trayek Route	Jenis Kendaraan Type of Vehicles	Jumlah Kendaraan Number of Vehicles
(1)	(2)	(3)	(4)
1	Ulu - Sawang - Biau	Mitsubishi L300	21
2	Ulu - Kanang	Mitsubishi L300	12
3	Ulu - Lia	Mitsubishi L300	5
4	Ulu - Kalihiang - Balirangen	Mitsubishi L300	4
5	Ulu - Pangirolong	Mitsubishi L300	5
6	Ulu - Makoa	Mitsubishi L300	1
7	Ulu - Lai	Mitsubishi L300	3
8	Ulu - Ondong - Peling	Mitsubishi L300	41
9	Ulu - Ondong - Langhaeng	Mitsubishi L300	6
10	Ulu - Ondong - Dompase	Mitsubishi L300	3
11	Ulu - Ondong - Tanaki	Mitsubishi L300	12
12	Ulu - Ondong - Hiung	Mitsubishi L300	17
13	Buhias - Birarikei	Daihatsu Mini Bus S 401 RV	1
14	Buhias - Bawoleu - Minanga	Daihatsu Mini Bus S 401 RV	7
15	Buhias - Kisihang	Daihatsu Mini Bus S 401 RV	8
16	Buhias - Buha	Mitsubishi ST120	9
17	Buhias - Mohonsawang	Mitsubishi ST120/ Daihatsu Mini Bus S 402 RV	4
18	Buhias - Bulangan	Mitsubishi L300	5
19	Buhias - Mulengen	Mitsubishi L300	5
20	Buhias - Lesa	Mitsubishi L300	3
<b>Jumlah/Total</b>			<b>172</b>

Sumber/Source: Dinas Perikanan, Kelautan dan Perhubungan Kab. Kep. Siau Tagulandang Biaro/ Fishery, Oceanic, and Transportation Service of Kep. Siau Tagulandang Biaro Regency

**Tabel 9.3** Jumlah Kendaraan Angkutan Perkotaan Menurut Trayek di Kabupaten Kep. Siau Tagulandang Biaro (km), 2017  
**Table** *Number of Villages Route Vehicles in Kep. Siau Tagulandang Biaro Regency (km), 2017*

No.	Trayek Route	Jenis Kendaraan Type of Vehicles	Jumlah Kendaraan Number of Vehicles
(1)	(2)	(3)	(4)
1	Pusat Kota Ulu - Bahu	Suzuki ST 150/ Mitsubishi T 120SS	15
2	Pusat Kota Ulu - Buao	Suzuki ST 150	2
3	Pusat Kota Ulu - Bebali	Suzuki ST 150/ Mitsubishi T 120SS/ Daihatsu S91	8
4	Pusat Kota Ulu - Dame	Suzuki ST 150/ Mitsubishi T 120SS	46
5	Pusat Kota Ulu - Lansi	-	1
6	Pusat Kota Ulu - Tampona	Suzuki ST 150/ Mitsubishi T 120SS	3
7	Pusat Kota Ondong - Paseng	Suzuki ST 150/ Mitsubishi T 120SS	10
8	Pusat Kota Ondong - Pehe	Suzuki ST 150/ Mitsubishi T 120SS	2
9	Pusat Kota Ondong - Kanawong	Mitsubishi T 120SS	1
<b>Jumlah/Total</b>			<b>88</b>

Sumber/Source: Dinas Perikanan, Kelautan dan Perhubungan Kab. Kep. Siau Tagulandang Biaro/ *Fishery, Oceanic, and Transportation Service of Kep. Siau Tagulandang Biaro Regency*



**Tabel 9.4** Jumlah Kendaraan Wajib Uji Menurut Jenis Kendaraan dan Kecamatan di Kabupaten Kep. Siau Tagulandang Biaro (km), 2017  
**Table** *Number of Vehicles Compulsorily Tested by Kind of Vehicles and Sub District in Kep. Siau Tagulandang Biaro Regency (km), 2017*

No.	Kabupaten Regency	Jenis Kendaraan (Aktif) Type of Vehicles			Jumlah Total
		Bus	Pick Up Roof	Truck	
(1)	(2)	(3)	(4)	(5)	(6)
1	Kepulauan Siau Tagulandang Biaro	18	284	123	425

Sumber/Source: Dinas Perikanan, Kelautan dan Perhubungan Kab. Kep. Siau Tagulandang Biaro/ Fishery, Oceanic, and Transportation Service of Kep. Siau Tagulandang Biaro Regency

**Tabel 9.5** Banyaknya Sambungan Telepon Menurut Lokasi di Kabupaten Kep. Siau Tagulandang Biaro (km), 2017  
**Table** *Number Of Phone Connections By Location by Kind of Vehicles and Sub District in Kep. Siau Tagulandang Biaro Regency (km), 2017*

Lokasi Location	Sambungan Telepon Connection (Sst)
(1)	(2)
1. ULU SIAU	71
2. TAGULANDANG	54
<b>Jumlah / Total</b>	<b>125</b>
2014	451
2013	678

Sumber/Source: PT. TELKOM Kantor Cabang Sitaro/ PT TELKOM Branch Office of Sitaro



## KEUANGAN DAERAH DAN HARGA

### LOCAL FINANCE AND PRICE





**PENJELASAN TEKNIS**

1. **Realisasi Penerimaan dan Pengeluaran Pemerintah Provinsi** adalah realisasi/perhitungan APBD Provinsi pada tiap tahun anggaran.
2. **Pendapatan Asli Daerah (PAD)** adalah pendapatan yang diperoleh daerah yang dipungut berdasarkan peraturan daerah sesuai dengan peraturan perundang-undangan, guna keperluan daerah yang bersangkutan dalam membiayai kegiatannya.
3. **Dana Perimbangan** adalah dana yang bersumber dari pendapatan APBN yang dialokasikan kepada Daerah untuk mendanai kebutuhan daerah dalam rangka pelaksanaan desentralisasi.
4. **Lain-lain Pendapatan yang Sah** adalah pendapatan lainnya dari pemerintah pusat dan atau dari instansi pusat, serta dari daerah lainnya.

**TECHNICAL NOTES**

1. **Actual revenue and expenditure of Provincial Government** is the realization/provincial budget calculations for every fiscal year.
2. **Original Local Government Revenue** is revenue that withheld based on local regulations in accordance with the legislation, for the purposes of financing their activities.
3. **Balanced Budget** is the fund coming from the state budget that allocated to regions to fund their needs in the context of decentralization.
4. **Other Legal Revenue** is other income that coming from the central government and or from the central agencies, as well as from other local government.

**ULASAN**

**DESCRIPTION**

Realisasi penerimaan daerah Kabupaten Kep. Sitaro pada 2017 tercatat sekitar 637,26 milyar rupiah. Mengalami penurunan dibanding tahun 2016 yang nilainya sekitar 663,71 milyar rupiah. Menurut jenisnya penerimaan tersebut terdiri dari pendapatan asli daerah sekitar 19,31 milyar rupiah, dana perimbangan sekitar 527,91 milyar rupiah, dan pendapatan lain-lain yang sah sebanyak 90,03 milyar rupiah.

*In 2017 budget and realization of Sitaro Regency is about 637,26 billion rupiahs. Decreased than in 2016 was noted about 663,71 billion rupiahs. According type of acceptance came from local government original receipt is about 19,31 billion rupiahs, balance fund is about 527,91 billion rupiahs, and others right acceptance is about 90,03 billion rupiahs.*

Sedangkan realisasi belanja daerah pada 2017 nilainya sekitar 649,88 milyar rupiah, yang terbagi atas belanja tidak langsung sekitar 311,22 milyar rupiah, dan belanja langsung sekitar 338,65 milyar rupiah.

*And realization of Sitaro Regency expenditure in 2017 is noted 649,88 billion rupiahs, that divided into indirect expenditure 311,22 billion rupiahs, and direct expenditure about 338,65 billion rupiahs.*

## 10.1 KEUANGAN DAERAH/LOCAL FINANCE

**Tabel 10.1.1 Realisasi Pendapatan Pemerintah Kabupaten Kep. Siau Tagulandang Biaro Menurut Jenis Pendapatan (ribu rupiah), 2014–2017**  
**Table Actual Revenues of Government of Kep. Siau Tagulandang Biaro Regency by Source of Revenues (thousand rupiahs), 2014–2017**

Jenis Pendapatan Source of Revenues		2014	2015	2016	2017
(1)		(2)	(3)	(4)	(5)
<b>1.</b>	<b>Pendapatan Asli Daerah (PAD)/Original Local Government Revenue</b>	<b>20 681 160</b>	<b>20 789 810</b>	<b>19 376 663</b>	19 316 547
1.1	Pajak Daerah/Local Taxes	2 894 429	3 798 669	4 400 184	4 251 434
1.2	Retribusi Daerah/Retributions	3 983 062	4 474 303	4 581 360	5 954 607
1.3	Hasil Perusahaan Milik Daerah dan Pengelolaan Kekayaan Daerah yang Dipisahkan /Income of Regional Gov. Corporate and Management of Separated Reg. Gov. Wealth	638 858	304 381	318 549	420 245
1.4	Lain-lain PAD yang Sah/Other Original Local Gov. Revenue	13 164 810	12 212 457	10 076 570	8 690 261
<b>2.</b>	<b>Dana Perimbangan/ Balanced Budget</b>	<b>401 737 820</b>	<b>449 360 838</b>	<b>567 775 230</b>	527 910 373
2.1	Bagi Hasil Pajak/Tax Sharing	8 646 907	8 413 801	10 250 497	13 121 933
2.2	Bagi Hasil Bukan Pajak/Sumber Daya Alam/Non Tax/Natural Resources Sharing	2 330 017	2 629 444	1 920 197	0
2.3	Dana Alokasi Umum/General Allocation Funds	340 218 976	356 321 695	378 915 794	375 688 340
2.4	Dana Alokasi Khusus Special Allocation Funds	50 541 920	81 995 898	176 688 740	139 100 100
<b>3</b>	<b>Lain-lain Pendapatan yang Sah/Other Legal Revenue</b>	<b>43 459 977</b>	<b>75 177 287</b>	<b>76 562 555</b>	90 037 015
3.1	Pendapatan Hibah/Grants	0	8 779 458	0	0
3.2	Dana Darurat/Emergency Funds	0	0	0	0
3.3	Dana Bagi Hasil Pajak dari Provinsi dan Pemerintah Daerah Lainnya/tax sharing from province and other local governments	7 963 987	5 926 263	10 515 201	12 552 157
3.4	Dana Penyesuaian dan Otonomi Daerah Autonomous Region and Balancing Funds	31 148 990	60 471 566	56 577 254	77 484 858
3.5	Bantuan Keuangan dari Provinsi atau Pemerintah Daerah Lainnya/financial assistance from province and other local government governments	4 347 000	0	0	0
3.6	Lainnya/Other Funds	0	0	0	0
<b>Jumlah/Total</b>		<b>465 878 957</b>	<b>545 327 935</b>	<b>663 714 448</b>	<b>637 263 935</b>

Sumber/Source: Badan Keuangan Pemerintah Daerah Kabupaten Kep. Siau Tagulandang Biaro



**Tabel 10.1.2 Realisasi Belanja Pemerintah Kabupaten Kep. Siau Tagulandang Biaro Menurut Jenis Belanja (ribu rupiah), 2017**  
**Actual Expenditures of Government of Kep. Siau Tagulandang Biaro Regency by Kind of Expenditures (thousand rupiahs), 2017**

<b>Jenis Belanja</b>		<b>Realisasi Belanja</b>
<b>Kind of Expenditures</b>		<b>Actual Expenditures</b>
<b>(1)</b>		<b>(2)</b>
<b>1.</b>	<b>Belanja Tidak Langsung</b>	<b>311 229 854</b>
1.1	Belanja Pegawai	191 379 760
1.2	Belanja Bunga	0
1.3	Belanja Subsidi	0
1.4	Belanja Hibah	10 184 600
1.5	Belanja Bantuan Sosial	3 792 768
1.6	Bagi Hasil Provinsi/Kab/kota dan Pemerintah Desa	300 000
1.7	Belanja Bantuan Provinsi/Kab/kota dan Pemerintah Desa	105 107 988
1.8	Belanja Tidak Terduga	464 738
<b>2.</b>	<b>Belanja Langsung</b>	<b>338 652 508</b>
2.1	Belanja Pegawai	10 023 414
2.2	Belanja Barang dan Jasa	123 759 101
2.3	Belanja Modal	204 869 993
<b>Jumlah/Total</b>		<b>649 882 362</b>

Sumber/Source: Badan Keuangan Pemerintah Daerah Kabupaten Kep. Siau Tagulandang Biaro

# BAB 1 1

CHAPTER

## PENGELUARAN PENDUDUK DAN KONSUMSI MAKANAN

POPULATION EXPENDITURE AND FOOD CONSUMPTION





**PENJELASAN TEKNIS**

1. **Pengeluaran rata-rata per kapita** adalah biaya yang dikeluarkan untuk konsumsi semua anggota rumah tangga selama sebulan baik yang berasal dari pembelian, pemberian maupun produksi sendiri dibagi dengan banyaknya anggota rumah tangga dalam rumah tangga tersebut.

**TECHNICAL NOTES**

1. ***Per capita Average Expenditure*** is the cost spent for all household members consumption during the month, whether from purchasing, giving or own production, divided by the number of household members in the household.

**ULASAN**

Data pengeluaran / konsumsi yang ditampilkan berikut diperoleh dari hasil pengolahan Survei Sosial Ekonomi Nasional ( SUSENAS ) per kondisi Maret 2017. Data pengeluaran yang ditampilkan dibagi atas pengeluaran makanan dengan non makanan dan dikelompokkan menurut golongan rata-rata pengeluaran masyarakat per bulan.

Dari data yang dihasilkan terlihat bahwa pengeluaran per kapita penduduk kepulauan Sitaro 58,57 persen untuk pengeluaran makanan sedangkan untuk non makanan sebesar 41,43 persen. Untuk kelompok makanan pengeluaran terbesar adalah untuk makanan dan minuman jadi sebesar 12,31 persen, sedangkan untuk kelompok non makanan pengeluaran terbesar untuk perumahan sebesar 24,92 persen.

**DESCRIPTION**

*The data about expenditure / consumption below is gotten from the result of National Socio Economic Survey ( SUSENAS ) based on March 2017 condition. The expenditure data that will be displayed below is divided into two categories food and non food, and classified into group of people's expenditure per month.*

*From the data below, it is known that people's expenditure at Sitaro Regency is 58,57 percent is for food expenditure and 41,43 for non food. For the food category, the biggest expenditure was for food and beverages amounting to 12.31 percent, while for the non-food category the largest expenditure for housing was 24.92 percent.*

PENGELUARAN PENDUDUK DAN KONSUMSI MAKANAN

**Tabel 11.1** **Persentase Pengeluaran Per Kapita Sebulan Menurut Jenis**  
**Table** **Menurut Golongan Pengeluaran dan Kelompok Komoditas**  
**Di Kab. Kep. Siau Tagulandang Biaro , 2017**  
*Percentage Of Monthly Per Capita by Expenditure Group*  
*and Commodity In Siau Tagulandang Biaro Regency, 2017*

Jenis Pengeluaran Kind Of Expenditure	Kuintil 1	Kuintil 2	Kuintil 3	Kuintil 4	Kuintil 5
(1)	(3)	(4)	(5)	(6)	(7)
<b>A. MAKANAN</b>	<b>192.384</b>	<b>271.771</b>	<b>390.293</b>	<b>561.115</b>	<b>918.179</b>
- Padi-padian	54.011	64.669	83.539	98.791	124.530
- Umbi-umbian	6.226	6.797	10.527	10.634	27.828
- Ikan	27.414	37.644	49.302	65.603	109.723
- Daging	643	1.536	2.131	13.825	42.288
- Telur dan Susu	6.991	10.669	15.168	31.049	48.594
- Sayur-sayuran	28.888	44.243	51.798	74.167	117.593
- Kacang-kacangan	655	1.081	2.481	3.793	8.824
- Buah-buahan	3.680	6.844	11.384	17.585	36.960
- Minyak dan Lemak	9.449	12.152	15.613	19.851	28.870
- Bahan Minuman	10.732	14.144	17.979	24.972	32.809
- Bumbu-bumbuan	3.215	4.089	5.697	7.349	14.051
- Konsumsi Lainnya	1.807	2.373	4.132	7.370	15.175
- Makanan Minuman Jadi	26.040	45.036	79.624	115.306	224.681
- Rokok	12.633	20.493	40.918	70.820	86.252

Lanjutan Tabel/ *Continued Table 11.1*

Jenis Pengeluaran Kind Of Expenditure	Kuintil 1	Kuintil 2	Kuintil 3	Kuintil 4	Kuintil 5
(1)	(3)	(4)	(5)	(6)	(7)
<b>B. Non Makanan</b>	<b>113.542</b>	<b>164.278</b>	<b>216.087</b>	<b>356.683</b>	<b>800.233</b>
Perumahan	75.556	113.615	143.658	237.511	422.430
Aneka Barang & Jasa	26.467	30.109	46.663	74.449	181.391
Pakaian dan Alas Kaki	5.225	7.216	11.778	21.590	54.199
Barang Tahan Lama	1.580	4.805	5.708	9.437	54.800
Pajak dan Asuransi	4.710	6.901	6.992	8.497	27.717
Keperluan Pesta	4	1.633	1.288	5.199	59.696
<b>Jumlah/Total</b>	<b>305.926</b>	<b>436.049</b>	<b>606.381</b>	<b>917.798</b>	<b>1.718.412</b>

Sumber/Source: Survei Sosial Ekonomi Nasional, Maret/National Socioeconomic Survey, March

# BAB 12

CHAPTER

## PENDAPATAN REGIONAL

### REGIONAL INCOME







**PENJELASAN TEKNIS**

1. Penghitungan statistik neraca nasional mengikuti buku petunjuk yang diterbitkan oleh Perserikatan Bangsa Bangsa (PBB) dikenal sebagai Sistem Neraca Nasional (SNN). SNN adalah rekomendasi internasional tentang bagaimana menyusun ukuran aktivitas ekonomi yang sesuai dengan standar neraca baku yang didasarkan pada prinsip-prinsip ekonomi. Rekomendasi yang dimaksud dinyatakan dalam sekumpulan konsep, definisi, klasifikasi, dan aturan neraca yang disepakati secara internasional dalam mengukur indikator tertentu seperti Produk Domestik Bruto (PDB). Salah satu bentuk adaptasi pencatatan statistik nasional adalah melakukan perubahan tahun dasar PDB Indonesia dari tahun 2000 ke 2010. Perubahan tahun dasar PDB dilakukan seiring dengan mengadopsi rekomendasi PBB yang tertuang dalam Sistem Neraca Nasional 2008 (SNA 2008).
2. Produk Domestik Bruto pada tingkat nasional serta Produk Domestik Regional Bruto (PDRB) pada tingkat regional (provinsi) menggambarkan kemampuan suatu wilayah untuk menciptakan nilai

**TECHNICAL NOTES**

1. *The method used to estimate national accounts statistics is based on the standard guidelines formed by United Nation known as System of National Accounts (SNA). SNA is the internationally agreed standard set of recommendations on how to compile measures of economic activity in accordance with strict accounting conventions based on economic principles. The recommendations are expressed in term of a set of concepts, definitions, classifications and accounting rules that comprise the internationally agreed standard for measuring indicators such as Gross Domestic Product (GDP). One of the improvement in the national statistical system is to rebase GDP form base year 2000 to 2010 in order to capture current economic condition. It is in line with the United Nations (UN) recommendation on 2008 SNA.*
2. *The basic measure of the value added arising from economic activity is known as Gross Domestic Product at the national level and Gross Regional Domestic Product (GRDP) at the regional level*

tambah pada suatu waktu tertentu. Untuk menyusun PDB maupun PDRB digunakan 2 pendekatan, yaitu lapangan usaha dan pengeluaran. Keduanya menyajikan komposisi data nilai tambah dirinci menurut sumber kegiatan ekonomi (lapangan usaha) dan menurut komponen penggunaannya. PDB maupun PDRB dari sisi lapangan usaha merupakan penjumlahan seluruh komponen nilai tambah bruto yang mampu diciptakan oleh sektor-sektor ekonomi atas berbagai aktivitas produksinya. Sedangkan dari sisi pengeluaran menjelaskan tentang penggunaan dari nilai tambah tersebut.

(provinces/regencies/municipalities). To compile these statistics, two approaches have been used, i.e. "production approach" and "expenditure approach". The first approach is to measure value added produced by various kinds of economic activities, while the second approach is to measure final uses of the country's output. In other words, GDP/GRDP is the sum of total value added produced by all economic industries (activities) and the way of using it.

3. PDB menurut lapangan usaha mengalami perubahan klasifikasi dari 9 lapangan usaha menjadi 17 lapangan usaha. PDB menurut lapangan usaha dirinci menurut total nilai tambah dari seluruh sektor ekonomi yang mencakup lapangan usaha Pertanian, Kehutanan, dan Perikanan; Pertambangan dan Penggalian; Industri Pengolahan; Pengadaan Listrik dan Gas; Pengadaan Air, Pengelolaan Sampah, Limbah dan Daur Ulang; Konstruksi; Perdagangan Besar dan Eceran, Reparasi Mobil dan Sepeda Motor;

3. GDP by industry classification changes from 9 sectors to 17 industries. GDP by industry is classified by types of economic activities such as Agriculture, Forestry and Fishing; Mining and Quarrying; Manufacturing; Electricity and Gas; Water supply, Sewerage, Waste Management and Remediation Activities; Construction; Wholesale and Retail Trade; Repair of Motor Vehicles and Motorcycles; Transportation and Storage; Accommodation and Food Service Activities; Information and Communication; Financial and

Transportasi dan Pergudangan; Penyediaan Akomodasi dan Makan Minum; Informasi dan Komunikasi; Jasa Keuangan dan Asuransi; Real Estat; Jasa Perusahaan; Administrasi Pemerintahan, Pertahanan dan Jaminan Sosial Wajib; Jasa Pendidikan; Jasa Kesehatan dan Kegiatan Sosial; dan Jasa lainnya.

*Insurance Activities; Real Estate Activities; Business Activities; Public Administration; Defence and Compulsory Social Security; Education; Human Health and Social Work Activities; and Other Services Activities.*

4. PDB menurut pengeluaran mengalami perubahan klasifikasi dimana pengeluaran konsumsi Lembaga Non Profit yang Melayani Rumah Tangga (LNPRT) yang sebelumnya termasuk bagian dari pengeluaran konsumsi rumah tangga menjadi komponen terpisah. Sehingga klasifikasi PDB menurut pengeluaran dirinci menjadi 7 komponen yaitu komponen pengeluaran konsumsi rumah tangga, pengeluaran konsumsi LNPRT, pengeluaran konsumsi pemerintah, pembentukan modal tetap bruto, perubahan inventori, ekspor barang dan jasa, dan impor barang dan jasa.

4. *GDP by expenditure classification changes where consumption expenditure Non-profit Institutions Serving Households (NPISH) previously included as part of household consumption expenditure is taken out into separate component. So that, GDP by type of expenditures is classified into: household consumption expenditure, NPISH consumption expenditure, government consumption expenditure, gross fixed capital formation, changes in inventories, exports of goods and services, and imports of goods and services.*

5. Pengeluaran konsumsi rumah tangga mencakup berbagai pengeluaran konsumsi akhir rumah tangga atas barang dan jasa untuk memenuhi kebutuhan individu ataupun kelompok secara langsung.

5. *Household consumption expenditures consist of expenditures incurred by households, which are used for both individual or collective needs. Household consumptions are*

Pengeluaran rumah tangga di sini mencakup makanan dan minuman selain restoran; pakaian, alas kaki dan jasa perawatannya; perumahan dan perlengkapan rumah tangga; kesehatan dan pendidikan; transportasi dan komunikasi; restoran dan hotel serta lainnya.

*classified into food and beverages other than restaurants; clothing, footwear, and related maintenance services; housing and household equipment; health and education; transport and communication; restaurants and hotels; and others.*

6. Pengeluaran Konsumsi Pemerintah terdiri dari Pengeluaran Konsumsi Individu dan Pengeluaran Konsumsi Kolektif. Barang dan jasa individu merupakan barang dan jasa privat, dimana ciri-ciri barang privat adalah
- Scarcity, yaitu ada kelangkaan/keterbatasan dalam jumlah;
  - Excludable consumption, yaitu konsumsi suatu barang dapat dibatasi hanya pada mereka yang memenuhi persyaratan tertentu (biasanya harga);
  - Rivalrous competition, yaitu konsumsi oleh satu konsumen akan mengurangi atau menghilangkan kesempatan pihak lain untuk melakukan hal serupa. Contoh barang dan jasa yang dihasilkan pemerintah dan tergolong sebagai barang dan jasa individu adalah jasa pelayanan kesehatan pemerintah di rumah sakit/puskesmas dan jasa pendidikan di sekolah/universitas negeri. Sedangkan barang dan jasa kolektif ekuivalen dengan barang

6. *Government consumption expenditure consists of Individual Consumption Expenditure and Collective Consumption Expenditure. Individual goods and services are private goods and services, which the characteristics of private goods is a) Scarcity, that there is a scarcity/limited in number; b) Excludable consumption, the consumption of goods can be limited only to those who meet certain requirements (usually the price); c) Rivalrous competition, ie consumption by the consumer will reduce or eliminate the chance of another party to do so. Examples of goods and services produced by government and classified as goods and services of individuals is the government health services in hospitals/health centers and education services in schools/universities. Collective goods and services equivalent to public goods characterized by a)*

publik yang memiliki ciri a) Non rivalry, yaitu penggunaan satu konsumen terhadap suatu barang tidak mengurangi kesempatan konsumen lain untuk juga mengkonsumsi barang tersebut; b) Non excludable, yaitu apabila suatu barang publik tersedia, maka tidak ada yang dapat menghalangi siapapun untuk memperoleh manfaat dari barang tersebut atau dengan kata lain setiap orang memiliki akses ke barang tersebut. Contoh barang dan jasa yang dihasilkan pemerintah dan tergolong sebagai barang dan jasa kolektif adalah jasa pertahanan yang dilakukan TNI dan keamanan yang dilakukan kepolisian.

*Non-rivalry, namely the use of a consumer for an item does not reduce the chance of another consumer to also consume goods; b) Non-excludable, i.e. when a public good available, then nothing can hinder anyone to benefit from the goods or in other words everyone has access to the goods. Examples of goods and services produced by government and classified as collective goods and services is carried military defense services and the police's security.*

7. Pembentukan Modal Tetap Bruto (PMTB) mencakup pengadaan, pembuatan, dan pembelian barang modal. Barang modal dimaksud adalah barang-barang yang digunakan untuk proses produksi, tahan lama atau yang mempunyai umur pemakaian lebih dari satu tahun seperti bangunan, mesin-mesin dan alat angkutan. Termasuk pula di sini perbaikan besar (berat) yang sifatnya memperpanjang umur atau mengubah bentuk atau kapasitas barang modal tersebut. Pengeluaran barang modal untuk

7. *Gross Fixed Capital Formation (GFCF) includes procurement, manufacture, and the purchase of capital goods. Capital goods are goods which are used for the production process, durable or have a service life of more than one year such as buildings, machinery, and transportation equipment. Including here: huge improvement that are to extend the life or changing the shape or the capacity of the capital goods. Capital expenditures for military purposes are also covered as GFCF. GFCF*

keperluan militer juga dicakup sebagai PMTB. Klasifikasi komponen PMTB dibagi menjadi 6 sub komponen yaitu Konstruksi; Mesin dan Peralatan; Kendaraan; Peralatan Lainnya; Cultivated Biological Resources (CBR) dan Produk Kekayaan Intelektual.

*component are classified into six sub-components: Construction; Machinery and Equipment; vehicle; Other equipment; Cultivated Biological Resources (CBR) and Intellectual Property Product.*

8. Ekspor barang dan jasa merupakan transaksi perdagangan barang dan jasa dari penduduk (residen) ke bukan penduduk (nonresiden). Impor barang dan jasa adalah transaksi perdagangan dari bukan penduduk ke penduduk. Ekspor atau impor barang terjadi pada saat terjadi perubahan hak kepemilikan barang antara penduduk dengan bukan penduduk (dengan atau tanpa perpindahan fisik barang tersebut). Pada PDB dengan tahun dasar 2010, ekspor dan impor barang dirinci menjadi nonmigas dan migas.
8. *Exports of goods and services consist of transactions of goods and services from residents to non-residents. Imports of goods and services consist of transaction of goods and services from non-residents to residents. Exports and imports of goods occur when there are changes in ownership of goods between residents and non-residents (with or without physical movements of goods across frontiers). On the GDP at 2010 basic year, exports and imports of goods specified into non oil and gas and oil and gas.*
9. Produk Domestik Bruto maupun agregat turunannya disajikan dalam 2 (dua) versi penilaian, yaitu atas dasar "harga berlaku" dan atas dasar "harga konstan". Disebut sebagai harga berlaku karena seluruh agregat dinilai dengan menggunakan harga pada tahun berjalan, sedangkan harga konstan
9. *GDP and its aggregations are presented in two forms: at current market prices and at constant base year market prices. In presenting current market prices, all aggregates are valued at current market prices, while base year constant market prices are*

penilaiannya didasarkan kepada harga satu tahun dasar tertentu, dalam publikasi ini digunakan harga tahun 2010.

*shown by valuing all aggregates at fixed base year prices. Year of 2010 is used as the base year in this publication.*

10. Laju pertumbuhan Produk Domestik Bruto diperoleh dari perhitungan PDB atas dasar harga konstan. Diperoleh dengan cara mengurangi nilai PDB pada tahun ke-n terhadap nilai pada tahun ke n-1 (tahun sebelumnya), dibagi dengan nilai pada tahun ke n-1, dikalikan dengan 100 persen. Laju pertumbuhan menunjukkan perkembangan agregat pendapatan dari satu waktu tertentu terhadap waktu sebelumnya.

10. *Growth rate of Gross Domestic Product is derived from GDP at constant market prices. It is obtained by subtracting the value of GDP year n with the value of GDP year n-1, divided by the value of GDP year n-1 then multiplied by 100 percent. The growth rate of GDP explains the income growth during the given period.*



**ULASAN**

Produk Domestik Regional Bruto ( PDRB ) yang disajikan secara series dari waktu ke waktu dimaksudkan untuk mengetahui gambaran pencapaian kinerja ekonomi makro dari waktu ke waktu, sehingga arah kebijakan perekonomian yang nantinya akan diambil bisa lebih jelas dan tepat.

Laju pertumbuhan ekonomi Kabupaten Kepulauan Siau Tagulandang Biaro pada tahun 2017 yang dihitung dengan menggunakan PDRB atas dasar harga konstan tahun dasar 2010 adalah sebesar 6,99 persen. Nilai PDRB ADHK pada 2017 mencapai 1.400,57 milyar rupiah dan pada 2016 sebesar 1.309,01 milyar rupiah. Sedangkan PDRB ADHB tahun 2017 mencapai 1.950,87 milyar rupiah dan tahun 2016 sebesar 1.765,1 milyar rupiah.

Jika dilihat menurut sektor, pada tahun 2017 sektor pertanian masih menjadi penyumbang terbesar dari PDRB Sitaro dengan 31,29 persen, di mana subsektor perkebunan dan perikanan masih sebagai subsektor utama. Selanjutnya diikuti oleh sektor Administrasi Pemerintahan, Pertahanan dan Jaminan Sosial Wajib dengan 15,65 persen dan Perdagangan Besar dan Eceran, dan Reparasi Mobil dan Sepeda Motor sebesar 14,48 persen.

**DESCRIPTION**

*Gross Regional Domestic Product ( GRDP ) that is displayed in series of years will give the information about macro economics achievement by the times, so the next regional economics development planning by regional government will have the right and clearer directon*

*The economic growth of Kepulauan Siau Tagulandang Biaro Regency for 2017 based on GRDP at 2010 constant price calculation is 6,99 persen. This growth is derived from the value of GRDP at 2010 constant price in 2017 that is 1.400,57 billion rupiahs and 1.309,01 billion rupiahs in 2016. The value of GRDP at current price in 2017 is 1.950,87 billion rupiahs and 1.765,1 billion rupiahs in 2016.*

*In 2017, agriculture sector give the most large contribution in Sitaro GDRP which is 31,29 percent. . And followed by Government Administration, Defence and Compulsory Social Security by 15,65 percent, and Wholesale and Retail Trade and Repair Car and Motorcycle by 14,48 percent.*

**Tabel 12.1** PDRB Kabupaten Kepulauan Siau Tagulandang Biaro Atas Dasar Harga Berlaku Menurut Lapangan Usaha (Juta Rp) , 2015 -2017  
**Table** *Gross Regional Domestic Product In Siau Tagulandang Biaro At Current Market Prices By Industrial Origin (Million Rps) , 2015 -2017*

Kategori Lapangan Usaha	2015	2016	2017
(1)	(2)	(3)	(4)
A Pertanian, Kehutanan, dan Perikanan	487 133	549 163	610 546
B Pertambangan dan Penggalian	51 107	57 214	60 889
C Industri Pengolahan	13 213	14 193	15 624
D Pengadaan Listrik dan Gas	794	853	1 039
E Pengadaan Air, Pengelolaan Sampah, Limbah dan Daur Ulang	1 426	1 597	1 660
F Konstruksi	165 614	184 304	206 718
G Perdagangan Besar dan Eceran; Reparasi Mobil dan Sepeda Motor	224 623	252 168	282 567
H Transportasi dan Pergudangan	164 853	186 650	202 325
I Penyediaan Akomodasi dan Makan Minum	11 053	12 661	13 771
J Informasi dan Komunikasi	8 243	9 309	10 324
K Jasa Keuangan	18 999	22 717	25 829
L Real Estate	73 370	80 743	87 964
M,N. Jasa Perusahaan	447	515	581
O Administrasi Pemerintahan, Pertahanan dan Jaminan Sosial Wajib	248 866	277 535	305 369
P Jasa Pendidikan	14 788	16 377	17 603
Q Jasa Kesehatan dan Kegiatan Sosial	85 948	96 990	106 746
R,S,T,U Jasa lainnya	1 862	2 102	2 320
<b>PRODUK DOMESTIK REGIONAL BRUTO</b>	<b>1 572 345</b>	<b>1 765 100</b>	<b>1 950 876</b>

Sumber/Source: BPS Kabupaten Kep. Siau Tagulandang Biaro / BPS-Statistics ofKep. Siau Tagulandang Biaro Regency

**Tabel 12.2 PDRB Kabupaten Kepulauan Siau Tagulandang Biaro Atas Dasar Harga Konstan Menurut Lapangan Usaha (Juta Rp) , 2015 - 2017**  
**Gross Regional Domestic Product In Siau Tagulandang Biaro At Current 2010 Constant Prices By Industrial Origin (Million Rps) , 2015 -2017**

Kategori Lapangan Usaha	2015	2016	2017
(1)	(2)	(3)	(4)
A Pertanian, Kehutanan, dan Perikanan	434 743	457 984	484 911
B Pertambangan dan Penggalian	38 197	40 936	43 766
C Industri Pengolahan	10 791	11 054	11 546
D Pengadaan Listrik dan Gas	864	926	997
E Pengadaan Air, Pengelolaan Sampah, Limbah dan Daur Ulang	1 061	1 122	1 135
F Konstruksi	123 928	134 298	146 001
G Perdagangan Besar dan Eceran; Reparasi Mobil dan Sepeda Motor	179 968	194 025	208 675
H Transportasi dan Pergudangan	107 742	116 066	124 351
I Penyediaan Akomodasi dan Makan Minum	8 741	9 576	10 263
J Informasi dan Komunikasi	7 693	8 426	8 947
K Jasa Keuangan	15 059	17 405	18 794
L Real Estate	52 665	57 304	61 734
M,N. Jasa Perusahaan	333	359	382
O Administrasi Pemerintahan, Pertahanan dan Jaminan Sosial Wajib	159 651	170 665	182 699
P Jasa Pendidikan	10 333	11 088	11 775
Q Jasa Kesehatan dan Kegiatan Sosial	70 018	76 257	82 959
R,S,T,U Jasa lainnya	1 416	1 528	1 638
<b>PRODUK DOMESTIK REGIONAL BRUTO</b>	<b>1 223 203</b>	<b>1 309 019</b>	<b>1 400 572</b>

Sumber/Source: BPS Kabupaten Kep. Siau Tagulandang Biaro / BPS-Statistics ofKep. Siau Tagulandang Biaro Regency

# BAB 13

CHAPTER

## PERBANDINGAN ANTAR KABUPATEN/KOTA

REGENCY/MUNICIPAL COMPARISON





**ULASAN****DESCRIPTION**

Sebagai Kabupaten yang masih baru, Kepulauan Siau Tagulandang Biaro terus melakukan pembangunan di berbagai bidang. Seberapa jauh pencapaian pembangunan yang telah dilakukan juga bisa dilihat dengan membandingkan dengan pencapaian dari kabupaten lain, khususnya di propinsi Sulawesi Utara.

Beberapa variabel seperti jumlah penduduk, nilai PDRB, angka IPM akan disajikan pada bab ini. Dari data yang ada, posisi Sitaro memang masih sedikit tertinggal dari kabupaten lainnya yang sudah lebih lama terbentuk, tapi sebagai kabupaten baru Sitaro mempunyai kemajuan dengan trend yang positif dan terus menunjukkan peningkatan yang signifikan, tetapi pada tahun 2017 mengalami pertumbuhan yang melambat.

*As a new regency, Kepulauan Siau Tagulandang Biaro Regency always do and improve the development programs in many sectors. To measure about this achievement can be seen by compare the same variables to other regions or regencies, especially in Sulawesi Utara Province.*

*Some variables such as number of population, value of GRDP, Human Development Index would be displayed in this chapter. From the data below, we know that the position of Sitaro Regency was still a little left than the others, but as a new regency Sitaro has the positive trend and show increasing result of development, but in 2017 there was a decline in the rate of economic growth..*

**Tabel 13.1 Jumlah Penduduk Per Kabupaten / Kota di Sulawesi Utara (Juta Jiwa), 2015 -2017**  
**Table Number Of Population By Regency / City In Sulawesi Utara (Million Lives) , 2015-2017**

Kabupaten	2015	2016	2017
(1)	(2)	(3)	(4)
Kab. Bolaang Mongondow	233 189	236 893	240 505
Kab. Minahasa	329 003	332 190	335 321
Kab. Kep. Sangihe	129 584	130 024	130 493
Kab. Kep. Talaud	88 803	89 836	90 678
Kab. Minahasa Selatan	204 983	206 603	208 013
Kab. Minahasa Utara	198 084	199 498	200 985
Kab. Bolaang Mongondow Utara	76 331	77 383	78 437
Kab. Kep. Sitaro	65 582	65 827	65 976
Kab. Minahasa Tenggara	104 536	105 163	105 714
Kab. Bolaang Mongondow Selatan	62 222	63 207	64 171
Kab. Bolaang Mongondow Timur	68 692	69 716	70 610
Kota Manado	425 634	427 906	430 133
Kota Bitung	205 675	208 995	212 409
Kota Tomohon	100 373	101 981	103 711
Kota Kotamobagu	119 427	121 699	123 872
<b>Jumlah/Total</b>	<b>2 412 118</b>	<b>2 436 921</b>	<b>2 461 028</b>

Sumber/Source: Hasil Proyeksi Penduduk, BPS/ Result of Population Projection by BPS

**Tabel 13.2** Jumlah Penduduk Miskin Menurut Kabupaten/Kota di Provinsi Sulawesi Utara (ribu), 2015–2017  
**Table** Number of Poor People by Regency/City in Sulawesi Utara Province (thousand), 2015–2017

Kabupaten	2015	2016	2017
(1)	(2)	(3)	(4)
Kab. Bolaang Mongondow	20,04	19,55	19,05
Kab. Minahasa	28,88	27,64	26,34
Kab. Kep. Sangihe	15,87	15,95	15,38
Kab. Kep. Talaud	8,92	9,22	8,84
Kab. Minahasa Selatan	20,88	20,42	20,26
Kab. Minahasa Utara	16,03	15,71	14,93
Kab. Bolaang Mongondow Utara	7,38	7,22	6,95
Kab. Kep. Sitaro	7,15	6,96	6,81
Kab. Minahasa Tenggara	17,45	16,19	15,57
Kab. Bolaang Mongondow Selatan	9,4	9,35	9,05
Kab. Bolaang Mongondow Timur	4,73	4,69	4,37
Kota Manado	23,96	22,41	23,39
Kota Bitung	14,13	13,64	14
Kota Tomohon	6,77	6,63	6,69
Kota Kotamobagu	6,95	7,24	7,28
<b>Sulawesi Utara</b>	<b>208,54</b>	<b>202,82</b>	<b>198,88</b>

Sumber/Source: Badan Pusat Statistik Kab. Kep. Sitaro/ BPS - Statistics of Sitaro Regency



**Tabel 13.3** Laju Pertumbuhan Produk Domestik Regional Bruto Atas Dasar Harga Konstan 2010 Menurut Kabupaten/Kota di Provinsi Sulawesi Utara (persen), 2015–2017  
**Growth Rate of Gross Regional Domestic Product at 2010 Constant Market Prices by Regency/City in Sulawesi Utara Province (percent), 2015–2017**

Kabupaten	2015	2016	2017
(1)	(2)	(3)	(4)
Kab. Bolaang Mongondow	5,67	6,64	6,68
Kab. Minahasa	6,17	6,10	6,08
Kab. Kep. Sangihe	6,00	6,12	5,46
Kab. Kep. Talaud	5,22	5,29	5,11
Kab. Minahasa Selatan	6,21	5,10	6,54
Kab. Minahasa Utara	7,09	7,06	6,50
Kab. Bolaang Mongondow Utara	5,62	6,17	6,29
Kab. Kep. Sitaro	7,01	7,02	6,99
Kab. Minahasa Tenggara	6,16	6,33	6,37
Kab. Bolaang Mongondow Selatan	6,00	6,14	6,25
Kab. Bolaang Mongondow Timur	6,48	5,57	5,72
Kota Manado	6,36	7,19	6,75
Kota Bitung	3,57	5,19	6,19
Kota Tomohon	6,17	4,11	8,85
Kota Kotamobagu	6,50	6,63	6,79
<b>Sulawesi Utara</b>	<b>6,12</b>	<b>6,17</b>	<b>6,32</b>

Sumber/Source: Badan Pusat Statistik Kab. Kep. Sitaro/ BPS - Statistics of Sitaro Regency

**Tabel 13.4** Indeks Pembangunan Manusia Per Kabupaten / Kota Di Sulawesi Utara , 2015 -2017  
**Table** Human Development Index By Regency / Municipality In Sulawesi Utara , 2015 -2017

Kabupaten	2015	2016	2017
(1)	(2)	(3)	(4)
Kab. Bolaang Mongondow	65.03	65.73	66.08
Kab. Minahasa	73.59	74.37	74.59
Kab. Kep. Sangihe	67.56	68.52	69.14
Kab. Kep. Talaud	66.92	67.58	67.74
Kab. Minahasa Selatan	69.18	69.97	70.05
Kab. Minahasa Utara	71.09	71.49	72.2
Kab. Bolaang Mongondow Utara	64.46	65.16	65.6
Kab. Kep. Siau Tagulandang Biaro	65.00	65.66	66.03
Kab. Minahasa Tenggara	68.05	68.42	68.91
Kab. Bolaang Mongondow Selatan	63.72	63.92	64.05
Kab. Bolaang Mongondow Timur	63.81	64.44	64.73
Kota Manado	77.32	77.59	78.05
Kota Bitung	71.64	72.43	72.94
Kota Tomohon	74.36	74.91	75.34
Kota Kotamobagu	70.70	71.68	72
<b>Sulawesi Utara</b>	<b>70,39</b>	<b>71.05</b>	<b>71.66</b>

Sumber/Source: Badan Pusat Statistik Kab. Kep. Sitaro/ BPS - Statistics of Sitaro Regency

**Tabel 13.5 Indikator Sosial Ekonomi Kabupaten Kepulauan Siau Tagulandang Biaro , 2016-2017**  
**Socio Economic Indicators Of Kepulauan Siau Tagulandang Biaro Regency, 2016-2017**

Indikator <i>Indicator</i>	Tahun/Years	
	2016	2017
(1)	(2)	(3)
Jumlah Penduduk	65 827 Jiwa	65 976 jiwa
Kepadatan Penduduk	239 Jiwa/ Km <sup>2</sup>	239 Jiwa/ Km <sup>2</sup>
Pertumbuhan Penduduk	0,37 %	0,22 %
Rasio Jenis Kelamin	97,06	97,53
Angka Beban Ketergantungan	46,44	46,43
Tingkat Partisipasi Angkatan Kerja ( TPAK )	-	56,65
Tingkat Pengangguran Terbuka ( TPT )	-	2,86
Persentase Penduduk Miskin	10,58 %	10,33 %
Angka Harapan Hidup	69,72 Tahun	69,85 Tahun
Rata-rata Lama Sekolah*	8,45 Tahun	8,56 Tahun
Angka Harapan Lama Sekolah	11,24	11,32
Pengeluaran Riil Per Kapita (000 Rp)	7 742	7 812
Indeks Pembangunan Manusia ( IPM )	65,66	66,03
Pertumbuhan Ekonomi	7,02	6,99
PDRB per Kapita (ADHB)	Rp 26 814 237	Rp 29 569 480

Sumber/Source: Badan Pusat Statistik Kab. Kep. Sitaro/ BPS - Statistics of Sitaro Regency

- Usia 25 tahun ke atas



# DATA

MENCERDASKAN BANGSA

<https://sitarokab.bpskab.id>



**BADAN PUSAT STATISTIK  
KABUPATEN KEPULUAN SIAU TAGULANDANG BIARO**

Kel. Pariki Lingkungan IV, Kec. Siau Barat, 95862  
Email : bps7108@bps.go.id  
Website : stansikab.bps.go.id

