

Katalog/ Catalog : 1102001.7103



2018

KABUPATEN KEPULAUAN SANGIHE DALAM ANGKA

Kepulauan Sangihe Regency in Figures



**BADAN PUSAT STATISTIK
KABUPATEN KEPULAUAN SANGIHE**
Statistic of Kepulauan Sangihe Regency



2018

**KABUPATEN KEPULAUAN SANGIHE
DALAM ANGKA**

Kepulauan Sangihe Regency in Figures

Kabupaten Kepulauan Sangihe Dalam Angka

Kepulauan Sangihe Regency in Figures

2018

ISBN: 978-602-5677-04-5

No. Publikasi/Publication Number: 71030.1806

Katalog/Catalog: 1102001.7103

Ukuran Buku/Book Size: 14,8 cm x 21 cm

Jumlah Halaman/Number of Pages: xli + 348 halaman /pages

Naskah/Manuscript:

Badan Pusat Statistik Kabupaten Kepulauan Sangihe

BPS-Statistics of Kepulauan Sangihe Regency

Gambar Kover oleh/Cover Designed by:

Badan Pusat Statistik Kabupaten Kepulauan Sangihe

BPS-Statistics of Kepulauan Sangihe Regency

Ilustrasi Kover/Cover Illustration:

Pasir Putih Objek Wisata Pananualeng Kecamatan Tabukan Tengah

Diterbitkan oleh/Published by:

© Badan Pusat Statistik Kabupaten Kepulauan Sangihe / *BPS-Statistics of Kepulauan Sangihe Regency*

Dicetak oleh/Printed by: CV. Bahu Bahtera Indah

Dilarang mengumumkan, mendistribusikan, mengomunikasikan, dan/atau menggandakan sebagian atau seluruh isi buku ini untuk tujuan komersial tanpa izin tertulis dari Badan Pusat Statistik

Prohibited to announce, distribute, communicate, and/or copy part or all of this book for commercial purpose without permission from BPS-Statistics Indonesia

TIM PENYUSUN
DRAFTING TEAM

Penanggung jawab Umum/*General in Charge:*

Ir. Hendra Tumbelaka

Penyunting/*Editor:*

Loveria Candra Puspita, SST

Penulis/*Writer:*

Stanly Mokodompis S.Si

Pengolah Data/*Data Processor:*

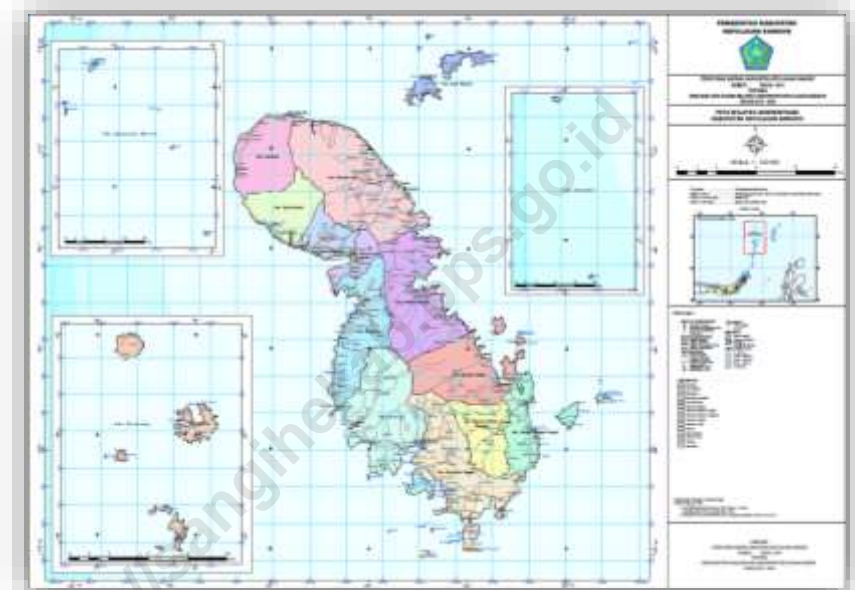
Renald Saputra Salendah, SST

Anastasya Wowompansing, SE

Gambar Kulit/*Cover Design:*

Stanly Mokodompis S.Si

PETA WILAYAH KABUPATEN KEPULAUAN SANGIHE
MAP OF KEPULAUAN SANGIHE REGENCY



KEPALA BPS KABUPATEN KEPULAUAN SANGIHE
CHIEF STATISTICIAN OF KEPULAUAN SANGIHE REGENCY



Ir. Hendra Tumbelaka



KATA PENGANTAR

Dengan memanjatkan puji syukur ke hadirat Tuhan Yang Maha Esa, Badan Pusat Statistik Kabupaten Kepulauan Sangihe telah dapat menyelesaikan buku publikasi "Kabupaten Kepulauan Sangihe dalam Angka 2018".

Pada kesempatan ini kami ucapkan banyak terima kasih kepada Bapak Bupati Kepulauan Sangihe atas perhatian yang diberikan untuk penerbitan publikasi ini.

Demikian pula halnya kami sampaikan kepada instansi pemerintah maupun swasta yang telah memberikan bantuan sehingga terwujudnya publikasi ini, diharapkan hubungan kerjasama yang sudah ada ini dapat terus terjalin dengan baik dan ditingkatkan.

Saran dan kritik dari berbagai pihak untuk perbaikan publikasi ini, sangat kami hargai.

Akhirnya, harapan kami semoga penyajian data statistik ini bermanfaat bagi para pemakai.

Tahuna, 16 Agustus 2018
Kepala Badan Pusat Statistik
Kabupaten Kepulauan Sangihe

Ir. Hendra Tumbelaka



PREFACE

Thank God, Central Board of Statistics of Kepulauan Sangihe Regency has published Book "Kepulauan Sangihe Regency in Figures 2018".

In this occasion, I would like to express my sincere thanks to the Regent of Sangihe Islands due to big interest offered to publish this book, and also acknowledge all public and private institutions who give support and make this publication becomes exist.

Suggestion for improvement of future edition would be welcomed.

Last, I hope the statistical data which presented in this publication have more benefits to the reader.

Tahuna, 16 Agustus 2018
Chief Statistician of
Kepulauan Sangihe Regency

Ir. Hendra Tumbelaka

DAFTAR ISI/CONTENTS

halaman
page

Peta Wilayah Kabupaten Kepulauan Sangihe/ <i>Map Of Kepulauan Sangihe Regency</i>	iv
Kepala BPS Kabupaten Kepulauan Sangihe/ <i>Chief Statistician Of Kepulauan Sangihe Regency</i>	v
Kata Pengantar/ <i>Preface</i>	vii/viii
Daftar Isi/ <i>Contents</i>	ix
Daftar Tabel/ <i>List Of Tables</i>	xi
Daftar Gambar/ <i>List Of Figures</i>	xxxviii
Penjelasan Umum/ <i>Explanatory Notes</i>	xl
1. Geografi dan Iklim/ <i>Geography and Climate</i>	1
1.1. Geografi/ <i>Geography</i>	9
1.2. Iklim/ <i>Climate</i>	15
2. Pemerintahan/ <i>Government</i>	19
2.1. Wilayah Administratif/ <i>Administrative Area</i>	26
2.2. Dewan Perwakilan Rakyat Daerah/ <i>The Regional House Of Representative</i>	28
2.3. Pegawai Negeri Sipil/ <i>Civil Servants</i>	32
2.4. Lainnya/ <i>Others</i>	41
3. Kependudukan dan Ketenagakerjaan/ <i>Population and Employment</i>	59
3.1. Kependudukan/ <i>Population</i>	73
3.2. Ketenagakerjaan/ <i>Employment</i>	84
4. Sosial/ <i>Social</i>	93
4.1. Pendidikan/ <i>Education</i>	105
4.2. Kesehatan/ <i>Health</i>	124
4.3. Agama/ <i>Religion</i>	151
4.4. Kriminalitas/ <i>Crime</i>	154

4.5.	<i>Kemiskinan/Poverty</i>	162
5.	<i>Pertanian/Agriculture</i>	163
5.1.	<i>Tanaman Pangan/Food Crops</i>	173
5.2.	<i>Hortikultura/Horticulture</i>	184
5.3.	<i>Perkebunan/Estate Crops</i>	194
5.4.	<i>Peternakan/Livestock</i>	196
5.5.	<i>Perikanan/Fisheries</i>	199
5.6.	<i>Kehutanan/Forestry</i>	209
6.	<i>Industri, Pertambangan, dan Energi /Industry, Mining, and Energy</i> .	211
6.1.	<i>Industri/Industry</i>	217
6.2.	<i>Pertambangan/Mining</i>	221
6.3.	<i>Energi/Energy</i>	223
7.	<i>Perdagangan/Trade</i>	227
8.	<i>Hotel dan Pariwisata/Hotel and Tourism</i>	245
8.1.	<i>Hotel/Hotel</i>	251
8.2.	<i>Pariwisata/Tourism</i>	257
9.	<i>Transportasi dan Komunikasi/Transportation and Communication..</i>	263
9.1.	<i>Transportasi/Transportation</i>	273
9.2.	<i>Komunikasi/Communication</i>	290
10.	<i>Kuangan Daerah dan Harga/Local Finance and Price</i>	297
10.1.	<i>Kuangan/Finance</i>	305
10.2.	<i>Harga/Price</i>	312
11.	<i>Pengeluaran Penduduk dan Konsumsi Makanan/Population Expenditure and Food Consumption</i>	314
12.	<i>Pendapatan Regional/Regional Income</i>	324
13.	<i>Perbandingan Antar Kabupaten/Kota/Regency/Municipal Comparison</i>	341

DAFTAR TABEL/LIST OF TABLES

	Halaman Page
GEOGRAFI DAN IKLIM/GEOGRAPHY AND CLIMATE	1
1.1. GEOGRAFI/GEOGRAPHY	9
1.1.1. Luas Wilayah Menurut Kecamatan di Kabupaten Kepulauan Sangihe, 2017/ <i>Total Area by Subdistrict in Kepulauan Sangihe Regency, 2017</i>	9
1.1.2. Tinggi Wilayah di Atas Permukaan Laut (DPL) Menurut Kecamatan di Kabupaten Kepulauan Sangihe, 2017/ <i>Height Above Mean Sea Level (AMSL) by Subdistrict in Kepulauan Sangihe Regency, 2017</i>	10
1.1.3. Jarak dari Ibukota Kecamatan ke Ibukota Kabupaten di Kabupaten Kepulauan Sangihe (km), 2017/ <i>Distance between Subdistrict Capital and Regency Capital in Kepulauan Sangihe Regency (km), 2017</i>	11
1.1.4. Nama Gunung dan Tingginya di Kabupaten Kepulauan Sangihe/ <i>Name and Height of Mountain in Kepulauan Sangihe Regency</i>	12
1.1.5. Tingkat Kemiringan Menurut Kecamatan di Kabupaten Kepulauan Sangihe, 2017/ <i>The Level of Slope by Subdistrict in Kepulauan Sangihe Regency, 2017</i>	13
1.1.6. Aktivitas Gunung Awu, 2017/ <i>Awu Volcanic Activity, 2017</i>	14
1.2. IKLIM/CLIMATE	15
1.2.1. Rata-rata Suhu dan Kelembaban Udara Menurut Bulan di Kabupaten Kepulauan Sangihe, 2017/ <i>Average Temperature and Humidity by Month in Kepulauan Sangihe Regency, 2017</i>	15
1.2.2. Rata-Rata Tekanan Udara, Kecepatan Angin dan Penyinaran Matahari Menurut Bulan di Kabupaten Kepulauan Sangihe, 2017/ <i>Average Atmospheric Pressure, Wind Velocity and</i>	

	<i>Duration of Sunshine by Month in Kepulauan Sangihe Regency, 2017</i>	16
1.2.3.	1.2.3.Jumlah Curah Hujan, Hari Hujan dan Penyinaran Matahari Menurut Bulan di Kabupaten Kepulauan Sangihe, 2017/ <i>Average of Monthly Precipitation, Rainy Days and Duration of Sunshine in Kepulauan Sangihe Regency, 2017</i>	17
2.	PEMERINTAHAN/GOVERNMENT	19
2.1.	WILAYAH ADMINISTRATIF/ADMINISTRATIVE AREA	26
2.1.1.	Jumlah Desa/Kelurahan dan Satuan Lingkungan Setempat Menurut Kecamatan di Kabupaten Kepulauan Sangihe, 2017/ <i>Number of Villages and Local Environment Unit by Subdistricts in Kepulauan Sangihe Regency, 2017</i>	26
2.1.2.	Jumlah Desa/Kelurahan Menurut Klasifikasi dan Kecamatan di Kabupaten Kepulauan Sangihe, 2017/ <i>Number of Villages by Classification and Subdistricts in Kepulauan Sangihe Regency, 2017</i>	27
2.2.	DEWAN PERWAKILAN RAKYAT DAERAH/THE REGIONAL HOUSE OF REPRESENTATIVE	28
2.2.1.	Jumlah Anggota Dewan Perwakilan Rakyat Daerah Menurut Partai Politik dan Jenis Kelamin di Kabupaten Kepulauan Sangihe, 2017/ <i>Number of Members of The Regional House of Representatives by Political Parties and Sex in Kepulauan Sangihe Regency, 2017</i>	28
2.2.2.	Jumlah Anggota Dewan Perwakilan Rakyat Daerah Menurut Kelompok Umur dan Jenis Kelamin di Kabupaten Kepulauan Sangihe, 2017/ <i>Number of Members of The Regional House of Representatives by Age Group and Sex in Kepulauan Sangihe Regency, 2017</i>	29
2.2.3.	Jumlah Anggota Dewan Perwakilan Rakyat Daerah Menurut Pendidikan Tertinggi Yang Ditamatkan dan Jenis Kelamin di Kabupaten Kepulauan Sangihe, 2017/ <i>Number of Members of</i>	

	<i>The Regional House of Representatives by Educational Attainment and Sex in Kepulauan Sangihe Regency, 2017</i>	30
2.2.4.	Jumlah Keputusan Anggota Dewan Perwakilan Rakyat Daerah Menurut Jenis Keputusan di Kabupaten Kepulauan Sangihe, 2012-2017/ <i>Number of Members of The Regional House of Representatives by Type of Decision in Kepulauan Sangihe Regency, 2012-2017</i>	31
2.3.	PEGAWAI NEGERI SIPIL/CIVIL SERVANTS	32
2.3.1.	Jumlah Pegawai Negeri Sipil Menurut Dinas/Instansi Pemerintah dan Golongan Kepangkatan di Kabupaten Kepulauan Sangihe, 2017/ <i>Number of Civil Servants by Institution/Office and Hierarchy in Kepulauan Sangihe Regency, 2017</i>	32
2.3.2.	Jumlah Pegawai Negeri Sipil Menurut Pendidikan Tertinggi yang Ditamatkan dan Jenis Kelamin di Kabupaten Kepulauan Sangihe, 2017/ <i>Number of Civil Servants by Educational Attainment and Sex in Kepulauan Sangihe Regency, 2017</i>	35
2.3.3.	Jumlah Pegawai Negeri Sipil Menurut Golongan Kepangkatan di Kabupaten Kepulauan Sangihe, 2017/ <i>Number of Civil Servants by Hierarchy in Kepulauan Sangihe Regency, 2017</i>	36
2.3.4.	Jumlah Pegawai Negeri Sipil Menurut Jabatan dan Jenis Kelamin di Kabupaten Kepulauan Sangihe, 2017/ <i>Number of Civil Servants by Eselon and Sex in Kepulauan Sangihe Regency, 2017</i>	37
2.3.5.	Jumlah Pegawai Negeri Sipil Menurut Lokasi Tugas di Kabupaten Kepulauan Sangihe, 2017/ <i>Number of Civil Servants by Location of Duty in Kepulauan Sangihe Regency, 2017</i>	38
2.3.6.	Jumlah Pegawai Negeri Sipil Menurut Kecamatan di Kabupaten Kepulauan Sangihe, 2017/ <i>Number of Civil Servants by Subdistricts in Kepulauan Sangihe Regency, 2017</i>	39
2.3.7.	Jumlah Pegawai Negeri Sipil Pusat Menurut Dinas/Instansi Pemerintah dan Golongan Kepangkatan di Kabupaten Kepulauan Sangihe, 2017/ <i>Number of Civil Servants by</i>	

<i>Institution/Office and Hierarchy in Kepulauan Sangihe Regency, 2017</i>	40
--	----

2.4. LAINNYA/OTHERS 41

2.4.1. Jumlah Akta Perkawinan yang Dikeluarkan Menurut Kecamatan di Kabupaten Kepulauan Sangihe, 2013-2017/ <i>Number of Marriage Certificate Issued by Subdistrict in Kepulauan Sangihe Regency, 2013-2017</i>	41
2.4.2. Jumlah Akta Kelahiran yang Dikeluarkan Menurut Kecamatan di Kabupaten Kepulauan Sangihe, 2013-2017/ <i>Number of Birth Certificate Issued by Subdistrict in Kepulauan Sangihe Regency, 2013-2017</i>	42
2.4.3. Jumlah Sertifikat Tanah yang Dikeluarkan Menurut Jenis Hak Tanah di Kabupaten Kepulauan Sangihe, 2017/ <i>Number of Land Certificate Issued by Type of Land Rights in Kepulauan Sangihe Regency, 2017</i>	43
2.4.4. Jumlah Organisasi Kepemudaan Menurut Kecamatan di Kabupaten Kepulauan Sangihe, 2013-2017/ <i>Number of Youth Organization by Subdistrict in Kepulauan Sangihe Regency, 2013-2017</i>	44
2.4.5. Jumlah Anggota Polisi dan Pegawai Negeri Sipil Menurut Unit dan Kepangkatan di Kabupaten Kepulauan Sangihe, 2017/ <i>Number of Police and Civil Servants by Unit and Hierarchy in Kepulauan Sangihe Regency, 2017</i>	45
2.4.6. Jumlah Anggota Tentara Nasional Indonesia Angkatan Laut dan PNS TNI AL Menurut Kepangkatan di Kabupaten Kepulauan Sangihe, 2017/ <i>Number of Navy Personnel and Civil Servants by Hierarchy in Kepulauan Sangihe Regency, 2017</i>	47
2.4.7. Jumlah Anggota Tentara Nasional Indonesia Angkatan Darat Menurut Kepangkatan di Kabupaten Kepulauan Sangihe, 2017/ <i>Number of Army Personnel and Civil Servants by Hierarchy in Kepulauan Sangihe Regency, 2017</i>	48
2.4.8. Jumlah Judul Buku, Buku Dipinjam dan Jumlah Anggota pada Perpustakaan Daerah di Kabupaten Kepulauan Sangihe, 2012-	

	<i>2017/Number of Book Title, Book Borrowed and Member at Local Library in Kepulauan Sangihe Regency, 2012-2017</i>	49
2.4.9.	Jumlah Pengunjung pada Perpustakaan Daerah per Bulan di Kabupaten Kepulauan Sangihe, 2017/ <i>Number of Visitor at Local Library per Month in Kepulauan Sangihe Regency, 2017</i>	50
2.4.10.	Jumlah Buku Menurut Jenis Buku pada Perpustakaan di Kabupaten Kepulauan Sangihe, 2012-2017/ <i>Number of Books by Type of Book at Local Library in Kepulauan Sangihe Regency, 2012-2017</i>	51
2.4.11.	Jumlah Surat Ijin yang Diterbitkan Menurut Jenis Ijin dan Bulan di Kabupaten Kepulauan Sangihe, 2017/ <i>Number of Permit Request by Classification and Month in Kepulauan Sangihe Regency, 2017</i>	52
3.	KEPENDUDUKAN DAN KETENAGAKERJAANX/POPULATION AND EMPLOYMENT	59
3.1.	KEPENDUDUKAN/POPULATION	73
3.1.1.	Jumlah Penduduk dan Laju Pertumbuhan Penduduk Menurut Kecamatan di Kabupaten Kepulauan Sangihe, 2010, 2014, dan 2017/ <i>Population and Population Growth Rate by Subdistrict in Kepulauan Sangihe Regency, 2010, 2014, and 2017</i>	73
3.1.2.	Jumlah Penduduk dan Rasio Jenis Kelamin Menurut Kecamatan di Kabupaten Kepulauan Sangihe, 2017/ <i>Population and Sex Ratio by Subdistrict in Kepulauan Sangihe Regency, 2017</i>	74
3.1.3.	Distribusi dan Kepadatan Penduduk Menurut Kecamatan di Kabupaten Kepulauan Sangihe, 2017/ <i>Population Distribution and Density by Subdistrict in Kepulauan Sangihe Regency, 2017</i>	75
3.1.4.	Jumlah Penduduk Menurut Kelompok Umur dan Jenis Kelamin di Kabupaten Kepulauan Sangihe, 2017/ <i>Population by Age Group and Sex in Kepulauan Sangihe Regency, 2017</i>	76
3.1.5.	Jumlah Penduduk, Rumah Tangga dan Rata-rata Anggota Rumah Tangga di Kabupaten Kepulauan Sangihe, 2012-	

	<i>2017/Population, Household and Average of Household Member in Kepulauan Sangihe Regency, 2012-2017</i>	<i>77</i>
3.1.6.	<i>Persentase Penduduk Usia 10 Tahun ke Atas menurut Karakteristik dan Status Perkawinan di Kabupaten Kepulauan Sangihe, 2017/Percentage of Population Age 10 Years and Up by Characteristic and Marital Status in Kepulauan Sangihe Regency, 2017.....</i>	<i>78</i>
3.1.7.	<i>Jumlah Paspor yang Dikeluarkan per Bulan di Kantor Imigrasi Klas II Tahuna, 2017/Passport Released per Month by Kantor Imigrasi Klas II Tahuna, 2017.....</i>	<i>79</i>
3.1.8.	<i>Jumlah Orang Asing Menurut Kebangsaan dan Jenis Dokumen Keimigrasian di Kabupaten Kepulauan Sangihe, 2017/Foreigner by Nationality and Kind of Immigration Document in Kepulauan Sangihe Regency, 2017.....</i>	<i>80</i>
3.1.9.	<i>Jumlah Orang Asing Menurut Bulan dan Jenis Dokumen Keimigrasian di Kabupaten Kepulauan Sangihe, 2017/Foreigner by Month and Kind of Immigration Document in Kepulauan Sangihe Regency, 2017.....</i>	<i>81</i>
3.1.10.	<i>Rekapitulasi Kegiatan Pos Marore, 2017/Recapitulation of Marore's Post Activity, 2017.....</i>	<i>82</i>
3.2.	KETENAGAKERJAAN/EMPLOYMENT	84
3.2.1.	<i>Jumlah Penduduk Berumur 15 Tahun Ke Atas Menurut Jenis Kegiatan Selama Seminggu yang Lalu dan Jenis Kelamin di Kabupaten Kepulauan Sangihe, 2017/Population 15 Years of Age and Over by Type of Activity During The Previous Week and Sex in Kepulauan Sangihe Regency, 2017.....</i>	<i>84</i>
3.2.2.	<i>Jumlah Penduduk Berumur 15 Tahun Ke Atas Menurut Pendidikan Tertinggi yang Ditamatkan dan Jenis Kegiatan Selama Seminggu yang Lalu di Kabupaten Kepulauan Sangihe, 2017/Population 15 Years of Age and Over by Educational Attainment and Type of Activity During The Previous Week in Kepulauan Sangihe Regency, 2017.....</i>	<i>85</i>

- 3.2.3. Jumlah Penduduk Berumur 15 Tahun Ke Atas yang Bekerja Selama Seminggu yang Lalu Menurut Kelompok Umur dan Jenis Kelamin di Kabupaten Kepulauan Sangihe, 2017/*Population 15 Years of Age and Over Who Worked During the Previous Week by Age Group and Sex in Kepulauan Sangihe Regency, 2017.. 86*
- 3.2.4. Jumlah Penduduk Berumur 15 Tahun Ke Atas yang Bekerja Selama Seminggu yang Lalu Menurut Lapangan Pekerjaan Utama dan Jenis Kelamin di Kabupaten Kepulauan Sangihe, 2017/*Population 15 Years of Age and Over Who Worked During the Previous Week by Main Industry and Sex in Kepulauan Sangihe Regency, 2017..... 87*
- 3.2.5. Jumlah Penduduk Berumur 15 Tahun Ke Atas yang Bekerja Selama Seminggu yang Lalu Menurut Jumlah Jam Kerja Seluruhnya dan Jenis Kelamin di Kabupaten Kepulauan Sangihe, 2017/*Population 15 Years of Age and Over Who Worked During the Previous Week by Total Working Hours and Sex in Kepulauan Sangihe Regency, 2017..... 88*
- 3.2.6. Jumlah Penduduk Berumur 15 Tahun Ke Atas yang Bekerja Selama Seminggu yang Lalu Menurut Status Pekerjaan Utama dan Jenis Kelamin di Kabupaten Kepulauan Sangihe, 2017/*Population 15 Years of Age and Over Who Worked During the Previous Week by Main Employment Status and Sex in Kepulauan Sangihe Regency, 2017..... 89*
- 3.2.7. Jumlah Pencari Kerja Terdaftar dan Ditempatkan Menurut Tingkat Pendidikan Tertinggi yang Ditamatkan dan Jenis Kelamin di Kabupaten Kepulauan Sangihe, 2017/*Number of Registered and Placed Job Applicants by Educational Attainment and Sex in Kepulauan Sangihe Regency, 2017..... 90*
- 3.2.8. Jumlah Pencari Kerja Terdaftar dan Ditempatkan Menurut Kelompok Umur dan Jenis Kelamin di Kabupaten Kepulauan Sangihe, 2017/*Number of Registered and Placed Job Applicants by Age Group and Sex in Kepulauan Sangihe Regency, 2017.. 91*
- 3.2.9. Jumlah Pencari Kerja Terdaftar Menurut Golongan Jabatan dan Jenis Kelamin di Kabupaten Kepulauan Sangihe, 2017/*Number*

of Registered Job Applicants by Specification Group and Sex in Kepulauan Sangihe Regency, 2017 92

4. SOSIAL/SOCIAL 93

4.1. PENDIDIKAN/EDUCATION 105

- 4.1.1. Persentase Penduduk Usia 7–24 Tahun Menurut Jenis Kelamin, Kelompok Umur Sekolah, dan Partisipasi Sekolah di Kabupaten Kepulauan Sangihe, 2017/*Percentage of Population Aged 7-24 Years by Sex, Age Group, and School Participation in Kepulauan Sangihe Regency, 2017*..... 105
- 4.1.2. Angka Partisipasi Murni (APM) dan Angka Partisipasi Kasar (APK) Menurut Jenjang Pendidikan di Kabupaten Kepulauan Sangihe, 2017/*Net Enrolment Rate and Gross Enrolment Rate by Educational Level in Kepulauan Sangihe Regency, 2017* 106
- 4.1.3. Jumlah Sekolah, Murid, Guru, dan Rasio Murid-Guru Sekolah Dasar (SD) Menurut Kecamatan di Kabupaten Kepulauan Sangihe, 2017/*Number of Schools, Pupils, Teachers, and School-Teacher Ratio of Primary Schools by Subdistrict in Kepulauan Sangihe Regency, 2017*..... 107
- 4.1.4. Jumlah Sekolah, Murid, Guru, dan Rasio Murid-Guru Madrasah Ibtidaiyah (MI) Menurut Kecamatan di Kabupaten Kepulauan Sangihe, 2017/*Number of Schools, Pupils, Teachers, and School-Teacher Ratio of Madrasah Ibtidaiyah (MI) by Subdistrict in Kepulauan Sangihe Regency, 2017*..... 108
- 4.1.5. Jumlah Sekolah, Murid, Guru, dan Rasio Murid-Guru Sekolah Menengah Pertama Menurut Kecamatan di Kabupaten Kepulauan Sangihe, 2017/*Number of Schools, Pupils, Teachers, and School-Teacher Ratio of Junior High Schools by Subdistrict in Kepulauan Sangihe Regency, 2017*..... 109
- 4.1.6. Jumlah Sekolah, Murid, Guru, dan Rasio Murid-Guru Madrasah Tsanawiyah (MTs) Menurut Kecamatan di Kabupaten Kepulauan Sangihe, 2017/*Number of Schools, Pupils, Teachers, and School-Teacher Ratio of Madrasah Tsanawiyah (MTs) by Subdistrict in Kepulauan Sangihe Regency, 2017*..... 110

- 4.1.7. Jumlah Sekolah, Murid, Guru, dan Rasio Murid-Guru Sekolah Menengah Atas Menurut Kecamatan di Kabupaten Kepulauan Sangihe, 2017/*Number of Schools, Pupils, Teachers, and School-Teacher Ratio of Senior High Schools by Subdistrict in Kepulauan Sangihe Regency, 2017*..... 111
- 4.1.8. Jumlah Sekolah, Murid, Guru, dan Rasio Murid-Guru Sekolah Menengah Kejuruan Menurut Kecamatan di Kabupaten Kepulauan Sangihe, 2017/*Number of Schools, Pupils, Teachers, and School-Teacher Ratio of Vocational High Schools by Subdistrict in Kepulauan Sangihe Regency, 2017* 112
- 4.1.9. Jumlah Sekolah, Murid, Guru, dan Rasio Murid-Guru Madrasah Aliyah (MA) Menurut Kecamatan di Kabupaten Kepulauan Sangihe, 2017/*Number of Schools, Pupils, Teachers, and School-Teacher Ratio of Madrasah Aliyah (MA) by Subdistrict in Kepulauan Sangihe Regency, 2017*..... 113
- 4.1.10. Jumlah Guru Menurut Ijazah di Kabupaten Kepulauan Sangihe, 2017/*Number of Teacher by Certificate in Kepulauan Sangihe Regency, 2017*..... 114
- 4.1.11. Jumlah Mahasiswa Baru Menurut Jurusan dan Tahun Masuk di Politeknik Nusa Utara Tahuna, 2013 – 2017/*Number of New Students by Department and Year in Nusa Utara Polytechnic Tahuna, 2013 - 2017*..... 115
- 4.1.12. Jumlah Mahasiswa Menurut Jurusan dan Tahun di Politeknik Nusa Utara Tahuna, 2013 – 2017/*Number of Students by Department and Year in Nusa Utara Polytechnic Tahuna, 2013 - 2017*..... 116
- 4.1.13. Jumlah Mahasiswa, Dosen dan Lulusan per Tahun di Politeknik Nusa Utara Tahuna, 2011 – 2017/*Number of Students, Lectures and Graduates per Year in Nusa Utara Polytechnic Tahuna, 2011 - 2017*..... 117
- 4.1.14. Jumlah Mahasiswa, Dosen dan Lulusan per Tahun di Akademi Keuangan dan Perbankan GMIST Tahuna, 2011 – 2017/*Number of Students, Lectures and Graduates per Year in Akademi Keuangan dan Perbankan GMIST Tahuna, 2011 - 2017*..... 118

4.1.15.	Jumlah Mahasiswa Menurut Jurusan dan Tahun di Akademi Keuangan dan Perbankan GMIST Tahuna, 2013 – 2017/ <i>Number of Students by Department and Year in Akademi Keuangan dan Perbankan GMIST Tahuna, 2013 - 2017</i>	119
4.1.16.	Jumlah Peserta Menurut Program Kegiatan di Sanggar Kegiatan Belajar Kabupaten Kepulauan Sangihe, 2012 – 2017/ <i>Number of Participants by Program in Learning Activities Studio Kepulauan Sangihe Regency, 2012 - 2017</i>	120
4.1.17.	Jumlah Peserta Program Pelatihan Masyarakat di Sanggar Kegiatan Belajar Kabupaten Kepulauan Sangihe, 2012 – 2017/ <i>Number of Participants of Community Training Program in Learning Activities Studio Kepulauan Sangihe Regency, 2012 - 2017</i>	123
4.2.	KESEHATAN/HEALTH	124
4.2.1.	Jumlah Fasilitas Kesehatan di Kabupaten Kepulauan Sangihe, 2012 – 2017/ <i>Number of Health Facilities in Kepulauan Sangihe Regency, 2012 - 2017</i>	124
4.2.2.	Jumlah Tenaga Kesehatan di Kabupaten Kepulauan Sangihe, 2012 – 2017/ <i>Number of Health Personnel in Kepulauan Sangihe Regency, 2012 - 2017</i>	125
4.2.3.	Jumlah Dokter Spesialis, Dokter Umum, dan Dokter Gigi Menurut Sarana Pelayanan Kesehatan di Kabupaten Kepulauan Sangihe, 2017/ <i>Number of Specialist Doctor, Generalist Doctor, and Dentist by Type of Health Facility in Kepulauan Sangihe Regency, 2017</i>	126
4.2.4.	Jumlah Tenaga Kesehatan Menurut Unit Kerja dan Sarana Pelayanan di Kabupaten Kepulauan Sangihe, 2017/ <i>Number of Health Personnel by Unit of Work and Facilities in Kepulauan Sangihe Regency, 2017</i>	127
4.2.5.	Banyaknya Balita Yang Pernah Mendapat Imunisasi Menurut Kecamatan dan Jenis Imunisasi di Kabupaten Kepulauan Sangihe, 2014/ <i>Number of Children Under Five Years Who Had</i>	

	<i>Immunization by Subdistrict and Type of Immunization in Kepulauan Sangihe Regency, 2014</i>	129
4.2.6.	Jumlah Kasus 10 Penyakit Terbanyak di Kabupaten Kepulauan Sangihe, 2014/ <i>Number of Cases of the 10 Most Diseases in Kepulauan Sangihe Regency, 2014</i>	130
4.2.7.	Jumlah Bayi Lahir, Bayi Berat Badan Lahir Rendah (BBLR), BBLR Dirujuk, dan Bergizi Buruk di Kabupaten Kepulauan Sangihe, 2011-2017/ <i>Number of Births, Babies with Low Birth Weights (LBW), Treated LBW, and Malnutrition Cases in Kepulauan Sangihe Regency, 2017</i>	131
4.2.8.	Jumlah Ibu Hamil, Melakukan Kunjungan K1, Melakukan Kunjungan K4, Kurang Energi Kronis (KEK), dan Mendapat Tablet Zat Besi (Fe) di Kabupaten Kepulauan Sangihe, 2011–2017/ <i>Number of Pregnant Women, Those with One Visit and Four Visits of Antenatal Care, Chronic Energy Deficiency (CED), and Receiving Iron Supplement in Kepulauan Sangihe Regency, 2011–2017</i>	132
4.2.9.	Jumlah Remaja Usia 15-24 Tahun yang Mendapat Penyuluhan Tentang Kesehatan Reproduksi (Kespro), HIV/AIDS, dan Keluarga Berencana (KB) Menurut Kecamatan di Kabupaten Kepulauan Sangihe, 2017/ <i>Number of Young People Aged 15 - 24 Who Had Counselling on Reproductive Health, HIV/AIDS, and Family Planning by Subdistrict in Kepulauan Sangihe Regency, 2017</i>	133
4.2.10.	Jumlah Kasus HIV/AIDS, IMS, DBD, Diare, TB, dan Malaria Menurut Kecamatan di Kabupaten Kepulauan Sangihe, 2014/ <i>Number of Cases of HIV/AIDS, Sexually Transmitted Infection, Dengue Fever, Diarrhea, Tuberculosis (TB) and Malaria by Subdistrict in Kepulauan Sangihe Regency, 2014</i>	134
4.2.11.	Jumlah Klinik Keluarga Berencana (KKB) dan Pos Pelayanan Keluarga Berencana Desa (PPKBD) Menurut Kecamatan di Kabupaten Kepulauan Sangihe, 2017/ <i>Number of Family Planning Clinics and Village Family Planning Service Units by Subdistrict in Kepulauan Sangihe Regency, 2017</i>	135

- 4.2.12. Jumlah Pasangan Usia Subur dan Peserta KB Aktif Menurut Kecamatan di Kabupaten Kepulauan Sangihe, 2017/*Number of Eligible Couples and Family Planning Participants by Subdistrict in Kepulauan Sangihe Regency, 2017* 136
- 4.2.13. Jumlah Penerima Donor Darah Menurut Golongan Darah dan Bulan di Kabupaten Kepulauan Sangihe, 2017/*Number of Blood Donor Receiver by Blood Group in Kepulauan Sangihe Regency, 2017*..... 137
- 4.2.14. Jumlah Donor Darah Menurut Jenis Pendonor dan Bulan di Kabupaten Kepulauan Sangihe, 2017/*Number of Blood Donor by Type and Month in Kepulauan Sangihe Regency, 2017*..... 138
- 4.2.15. Jumlah Panti Asuhan Pemerintah dan Swasta di Kabupaten Kepulauan Sangihe, 2017/*Number of State Owned and Subsidized Orphanage in Kepulauan Sangihe Regency, 2017* 140
- 4.2.16. Jumlah Sekolah Luar Biasa (SLB) di Kabupaten Kepulauan Sangihe, 2017/*Number of Special School in Kepulauan Sangihe Regency, 2017*..... 141
- 4.2.17. Jumlah Peserta Wajib Asuransi Kesehatan di Kabupaten Kepulauan Sangihe, 2017/*Number of Obligated Member of Health Insurance in Kepulauan Sangihe Regency, 2017* 142
- 4.2.18. Jumlah Tempat Tidur Menurut Jenis Kelas per Tahun di RSUD Liun Kendage, 2013-2017/*Number of Beds by Kinds of Classes per Year in Liun Kendage Hospital, 2013-2017* 143
- 4.2.19. Jumlah Kunjungan/Layanan Pasien Baru Menurut Jenis Poliklinik di RSUD Liun Kendage, 2017/*Number of New Patient by Kinds of Polyclinic in Liun Kendage Hospital, 2017*..... 144
- 4.2.20. Banyaknya Pasien Rawat Inap Menurut Jenis Instalasi di RSUD Liun Kendage, 2017/*Number of Hospitalized Patient by Kinds of Instalation in Liun Kendage Hospital, 2017* 145
- 4.2.21. Uraian Kegiatan Rawat Inap Pasien per Tahun di RSUD Liun Kendage, 2012-2017/*Specification of Hospitalized Patient Activity per Year in Liun Kendage Hospital, 2012-2017* 146

4.2.22.	Jumlah Kasus Kematian Menurut 10 Jenis Penyakit Utama di RSUD Liun Kendage, 2017/ <i>Number of Death Cases by 10 Major Disease in Liun Kendage Hospital, 2017</i>	147
4.2.23.	Jumlah Pasien Menurut 10 Jenis Penyakit Utama di RSUD Liun Kendage, 2017/ <i>Number of Under Pediatric Patient by 10 Numerous Disease in Liun Kendage Hospital, 2017</i>	148
4.2.24.	Kegiatan Badan Narkotika Kabupaten Kepulauan Sangihe, 2017/ <i>Activity of Narcotics Agency of Kepulauan Sangihe Regency, 2017</i>	149
4.2.25.	Jumlah Korban Penyalahgunaan Narkoba Menurut Kelompok Umur yang Tercatat di Badan Narkotika Kabupaten Kepulauan Sangihe, 2011-2017/ <i>Number of Drug User by Age Group Listed in Narcotics Agency of Kepulauan Sangihe Regency, 2017</i> ...	150
4.3.	AGAMA/RELIGION	151
4.3.1.	Jumlah Tempat Peribadahan Menurut Kecamatan Menurut Kecamatan di Kabupaten Kepulauan Sangihe, 2017/ <i>Number of Worship Facilities by Subdistrict in Kepulauan Sangihe Regency, 2017</i>	151
4.3.2.	Jumlah Talak dan Rujuk Menurut Kecamatan di Kabupaten Kepulauan Sangihe, 2017/ <i>Number of Separations and Reconciliation in Kepulauan Sangihe Regency, 2017</i>	152
4.4.	KRIMINALITAS/CRIME	153
4.4.1.	Jumlah Tindak Pidana yang Dilaporkan ke Kepolisian Resort Sangihe, 2013-2017/ <i>Number of Crimes Reported to District Police Office of Sangihe, 2013-2017</i>	153
4.4.2.	Jumlah Tindak Pidana yang Diselesaikan oleh Kepolisian Resort Sangihe, 2013-2017/ <i>Number of Crimes Solved by District Police Office of Sangihe, 2013-2017</i>	155
4.4.3.	Jumlah Narapidana Menurut Bulan dan Jenis Kelamin di Kepolisian Resort Sangihe, 2017/ <i>Number of Prisoners by Month and Sex in District Police Office of Sangihe, 2017</i>	157

4.4.4.	Jumlah Perkara Pidana Menurut Bulan dan Jenis Pidana di Kabupaten Kepulauan Sangihe, 2017/ <i>Number of Criminal Cases by Month and Kind of Cases in Kepulauan Sangihe Regency, 2017</i>	158
4.4.5.	Jumlah Kecelakaan dan Korban Lalu Lintas di Kabupaten Kepulauan Sangihe, 2011-2017/ <i>Number of Traffic Accidents and Casualties in Kepulauan Sangihe Regency, 2011-2017</i>	160
4.5.	KEMISKINAN/POVERTY	161
4.5.1.	Garis Kemiskinan dan Penduduk Miskin di Kabupaten Kepulauan Sangihe, 2010–2017/ <i>Poverty Line and Number of Poor People in Kepulauan Sangihe Regency, 2010–2017</i>	161
4.5.2.	Jumlah Perbaikan Rumah Tidak Layak Huni di Kabupaten Kepulauan Sangihe, 2012–2017/ <i>Number of Repairing Uninhabitable House in Kepulauan Sangihe Regency, 2012–2017</i>	162
5.	PERTANIAN/AGRICULTURE	163
5.1.	TANAMAN PANGAN/FOOD CROPS	173
5.1.1.	Luas Lahan Sawah Menurut Kecamatan dan Jenis Pengairan di Kabupaten Kepulauan Sangihe (hektar), 2014/ <i>Area of Wetland by Subdistrict and Type of Irrigation in Kepulauan Sangihe Regency, 2014</i>	173
5.1.2.	Luas Panen, Produksi dan Produktivitas Padi Sawah Menurut Kecamatan di Kabupaten Kepulauan Sangihe, 2017/ <i>Harvest Area, Production and Productivity of Wetland Paddy by Subdistrict in Kepulauan Sangihe Regency, 2017</i>	175
5.1.3.	Luas Panen, Produksi dan Produktivitas Padi Ladang Menurut Kecamatan di Kabupaten Kepulauan Sangihe, 2017/ <i>Harvest Area, Production and Productivity of Dryland Paddy by Subdistrict in Kepulauan Sangihe Regency, 2017</i>	176
5.1.4.	Luas Panen, Produksi dan Produktivitas Jagung Menurut Kecamatan di Kabupaten Kepulauan Sangihe, 2017/ <i>Harvest</i>	

	<i>Area, Production and Productivity of Corn by Subdistrict in Kepulauan Sangihe Regency, 2017</i>	177
5.1.5.	Luas Panen, Produksi dan Produktivitas Kedelai Menurut Kecamatan di Kabupaten Kepulauan Sangihe, 2017/ <i>Harvest Area, Production and Productivity of Soybean by Subdistrict in Kepulauan Sangihe Regency, 2017</i>	178
5.1.6.	Luas Panen, Produksi dan Produktivitas Kacang Tanah Menurut Kecamatan di Kabupaten Kepulauan Sangihe, 2017/ <i>Harvest Area, Production and Productivity of Peanut by Subdistrict in Kepulauan Sangihe Regency, 2017</i>	179
5.1.7.	Luas Panen, Produksi dan Produktivitas Kacang Hijau Menurut Kecamatan di Kabupaten Kepulauan Sangihe, 2017/ <i>Harvest Area, Production and Productivity of Green Bean by Subdistrict in Kepulauan Sangihe Regency, 2017</i>	180
5.1.8.	Luas Panen, Produksi dan Produktivitas Ubi Kayu Menurut Kecamatan di Kabupaten Kepulauan Sangihe, 2017/ <i>Harvest Area, Production and Productivity of Cassava by Subdistrict in Kepulauan Sangihe Regency, 2017</i>	181
5.1.9.	Luas Panen, Produksi dan Produktivitas Ubi Jalar Menurut Kecamatan di Kabupaten Kepulauan Sangihe, 2017/ <i>Harvest Area, Production and Productivity of Sweet Potato by Subdistrict in Kepulauan Sangihe Regency, 2017</i>	182
5.1.10.	Luas Panen, Produksi dan Produktivitas Talas Menurut Kecamatan di Kabupaten Kepulauan Sangihe, 2017/ <i>Harvest Area, Production and Productivity of Talas by Subdistrict in Kepulauan Sangihe Regency, 2017</i>	183
5.2.	HORTIKULTURA/HORTICULTURE	184
5.2.1.	Luas Panen Tanaman Sayuran Menurut Kecamatan dan Jenis Sayuran di Kabupaten Kepulauan Sangihe, 2017/ <i>Harvested Area of Vegetables by Subdistrict and Kind of Plant in Kepulauan Sangihe Regency, 2017</i>	184
5.2.2.	Produksi Tanaman Sayuran Menurut Kecamatan dan Jenis Sayuran di Kabupaten Kepulauan Sangihe, 2017/ <i>Harvested Area</i>	

	<i>of Vegetables by Subdistrict and Kind of Plant in Kepulauan Sangihe Regency, 2017</i>	186
5.2.3.	Jumlah Tanaman Buah-buahan Menurut Kecamatan dan Jenis Buah di Kabupaten Kepulauan Sangihe, 2017/ <i>Number of Fruit Crops by Subdistrict and Kind of Fruit in Kepulauan Sangihe Regency, 2017</i>	188
5.2.4.	Produksi Buah-buahan Menurut Kecamatan dan Jenis Buah di Kabupaten Kepulauan Sangihe, 2017/ <i>Production of Fruit by Subdistrict and Kind of Fruit in Kepulauan Sangihe Regency, 2017</i>	191
5.3.	PERKEBUNAN/ESTATE CROPS	194
5.3.1.	Luas Tanaman Perkebunan Menurut Kecamatan dan Jenis Tanaman di Kabupaten Kepulauan Sangihe (hektar), 2017/ <i>Planted Area of Estate Crops by Subdistrict and Kind of Crop in Kepulauan Sangihe Regency (hectare), 2017</i>	194
5.3.2.	Produksi Tanaman Perkebunan Menurut Kecamatan dan Jenis Tanaman di Kabupaten Kepulauan Sangihe (000 ton), 2017/ <i>Production of Estate Crops by Subdistrict and Kind of Crop in Kepulauan Sangihe Regency (000 tons), 2017</i>	195
5.4.	PETERNAKAN/LIVESTOCK	196
5.4.1.	Populasi Ternak Menurut Kecamatan dan Jenis Ternak di Kabupaten Kepulauan Sangihe, 2017/ <i>Livestock Population by Subdistrict and Kind of Livestock in Kepulauan Sangihe Regency, 2017</i>	196
5.4.2.	Populasi Unggas Menurut Kecamatan dan Jenis Unggas di Kabupaten Kepulauan Sangihe, 2017/ <i>Poultry Population by Subdistrict and Kind of Poultry in Kepulauan Sangihe Regency, 2017</i>	197
5.4.3.	Produksi Daging dan Telur di Kabupaten Kepulauan Sangihe (kg), 2011-2017/ <i>Production of Meat and Eggs in Kepulauan Sangihe Regency (kg), 2011-2017</i>	198

5.5. PERIKANAN/FISHERIES 199

- 5.5.1. Jumlah Rumah Tangga Perikanan Tangkap Menurut di Kabupaten Kepulauan Sangihe, 2017/*Number of Fish Capture Households in Kepulauan Sangihe Regency, 2017*..... 199
- 5.5.2. Produksi Perikanan Menurut Jenis Perikanan di Kabupaten Kepulauan Sangihe (ton), 2011-2017/*Production of Fisheries by Type of Fisheries in Kepulauan Sangihe Regency, 2011-2017* 200
- 5.5.3. Nilai Produksi Perikanan Menurut Jenis Perikanan di Kabupaten Kepulauan Sangihe (000 000 rupiah), 2011-2017/*Value of Production of Fisheries by Type of Fisheries in Kepulauan Sangihe Regency (000 000 rupiah), 2011-2017*..... 201
- 5.5.4. Produksi Perikanan Laut Menurut Jenis Ikan di Kabupaten Kepulauan Sangihe, 2017/*Production of Fisheries by Kind of Fish in Kepulauan Sangihe Regency, 2017* 202
- 5.5.5. Jumlah Perahu/Kapal Menurut Kecamatan dan Jenis Kapal di Kabupaten Kepulauan Sangihe, 2017/*Number of Fishing Boats by Subdistrict and Type of Boat in Kepulauan Sangihe Regency, 2017*..... 204
- 5.5.6. Jumlah Unit Penangkap Ikan Menurut Jenis Alat Penangkapan di Kabupaten Kepulauan Sangihe, 2011-2017/*Number of Fisher Unit by Kind of Catching Tool in Kepulauan Sangihe Regency, 2011 – 2017* 206
- 5.5.7. Jumlah Trip Menurut Jenis Alat Penangkapan di Kabupaten Kepulauan Sangihe, 2011-2017/*Number of Trip by Kind of Catching Tool in Kepulauan Sangihe Regency, 2011-2017*.... 207
- 5.5.8. Produksi Perikanan Laut Menurut Jenis Alat Penangkapan di Kabupaten Kepulauan Sangihe (ton), 2011-2017/*Production of Fisheries by Kind of Catching Tool in Kepulauan Sangihe Regency (ton), 2011-2017* 208

5.6. KEHUTANAN/FORESTRY 209

5.6.1.	Luas Kawasan Hutan Menurut Kecamatan di Kabupaten Kepulauan Sangihe (hektar), 2017/ <i>Forest Area by Subdistrict in Kepulauan Sangihe Regency (hectare), 2017</i>	209
5.6.2.	Produksi Kayu Pertukangan Menurut Kecamatan dan Jenis Produksi di Kabupaten Kepulauan Sangihe (m ³), 2017/ <i>Timber Production by Subdistrict and Type of Product in Kepulauan Sangihe Regency (m³), 2017</i>	210
6.	INDUSTRI, PERTAMBANGAN, DAN ENERGI/ <i>INDUSTRY, MINING, AND ENERGY</i>	211
6.1.	INDUSTRI/<i>INDUSTRY</i>	217
6.1.1.	Jumlah Perusahaan, Tenaga Kerja dan Nilai Investasi Perusahaan Industri Formal Menurut Jenis Industri di Kabupaten Kepulauan Sangihe, 2017/ <i>Number of Establishments, Employees and Investment of Formal Industry by Industrial Classification in Kepulauan Sangihe Regency, 2017</i>	217
6.1.2.	Jumlah Perusahaan, Tenaga Kerja, Investasi, dan Nilai Investasi Menurut Kecamatan di Kabupaten Kepulauan Sangihe, 2017/ <i>Number of Establishment, Employees, Investment, and Investment Values by Subdistrict in Kepulauan Sangihe Regency, 2017</i>	218
6.1.3.	Nilai Produksi, Nilai Bahan Baku Penolong dan Nilai Tambah Perusahaan Industri Formal Menurut Jenis Industri di Kabupaten Kepulauan Sangihe, 2017/ <i>Production Value, Raw Material Value and Added Value of Formal Industry by Industrial Classification in Kepulauan Sangihe Regency, 2017</i>	219
6.1.4.	Nilai Produksi, Nilai Bahan Baku Penolong dan Nilai Tambah Perusahaan Industri Formal Menurut Kecamatan di Kabupaten Kepulauan Sangihe, 2017/ <i>Production Value, Raw Material Value and Added Value of Formal Industry by Subdistrict in Kepulauan Sangihe Regency, 2017</i>	220
6.2.	PERTAMBANGAN/<i>MINING</i>	221

6.2.1. Lokasi Cadangan Bahan Tambang di Kabupaten Kepulauan Sangihe, 2017/*Mining Potential Map in Kepulauan Sangihe Regency, 2017*..... 221

6.3. ENERGI/ENERGY 223

6.3.1. Daya Terpasang, Produksi, dan Distribusi Listrik PT. PLN (Persero) pada Cabang/Ranting PLN di Kabupaten Kepulauan Sangihe, 2011-2017/*Installed Capacity, Production, and Distribution of Electricity of State Electricity Company at Branch Level in Kabupaten Kepulauan Sangihe, 2011-2017*..... 223

6.3.2. Jumlah Pelanggan Listrik Menurut Cabang/Ranting di Kabupaten Kepulauan Sangihe, 2017/*Number of Registered Electricity Customers by Branch/Twig in Kabupaten Kepulauan Sangihe, 2017* 224

6.3.3. Jumlah Pelanggan PDAM dan Air yang Disalurkan Menurut Jenis Pelanggan di Kabupaten Kepulauan Sangihe, 2017/*Number of Customer and Distributed Clean Water by Type of Customers in Kabupaten Kepulauan Sangihe, 2017*..... 225

7. PERDAGANGAN/TRADE 227

7.1.1. Jumlah Pedagang Menurut Kecamatan dan Sarana Berdagang di Kabupaten Kepulauan Sangihe, 2017/*Number of Merchants by Subdistrict and Trading Facilities in Kabupaten Kepulauan Sangihe, 2017* 233

7.1.2. Jumlah Pasar Tradisional dan Bangunan Pasar Menurut Kecamatan di Kabupaten Kepulauan Sangihe, 2014/*Number of Traditional Market and Market Building by Subdistrict in Kabupaten Kepulauan Sangihe, 2014*..... 235

7.1.3. Pemasukan Bahan Pokok dan Bahan Penting di Kabupaten Kepulauan Sangihe, 2017/*Number of Essential and Important Comodities Import in Kabupaten Kepulauan Sangihe, 2017* . 236

7.1.4. Realisasi Antar Pulau untuk Kopra, Pala, Fulli dan Cengkeh di Kabupaten Kepulauan Sangihe (ton), 2017/*Realization*

	<i>Interisland of Copra, Nutmeg, Mace and Clove in Kabupaten Kepulauan Sangihe (ton), 2017</i>	237
7.1.5.	Rekapitulasi Mutasi Persediaan Operasional Beras di Kabupaten Kepulauan Sangihe (ton), 2017/ <i>Recapitulation Mutation Operation Rice Supplies in Kabupaten Kepulauan Sangihe (ton), 2017</i>	238
7.1.6.	Rekapitulasi Mutasi Pengeluaran Operasional Beras di Kabupaten Kepulauan Sangihe, 2017/ <i>Recapitulation Mutation Operation Rice Expenditure in Kabupaten Kepulauan Sangihe, 2017</i>	240
8.	HOTEL DAN PARIWISATA/HOTEL AND TOURISM	243
8.1.	HOTEL/HOTEL	249
8.1.1.	Jumlah Akomodasi Hotel di Kabupaten Kepulauan Sangihe, 2011-2017/ <i>Number of Hotel Accomodations in Kepulauan Sangihe Regency, 2011-2017</i>	249
8.1.2.	Jumlah Restoran/Rumah Makan di Kabupaten Kepulauan Sangihe, 2011-2017/ <i>Number of Restaurant in Kepulauan Sangihe Regency, 2011-2017</i>	250
8.1.3.	Jumlah Kamar, Tempat tidur dan Tenaga Kerja Hotel/Penginapan di Kabupaten Kepulauan Sangihe, 2017/ <i>Number of Rooms, Beds and Employee of Hotel/Inn in Kepulauan Sangihe Regency, 2017</i>	251
8.1.4.	Jumlah Hotel/Losmen Tidak Berbintang Menurut Jenis Bangunan di Kabupaten Kepulauan Sangihe, 2011-2017/ <i>Number of Non Classified Hotel/Inn by Kind of Building in Kepulauan Sangihe Regency, 2011-2017</i>	252
8.1.5.	Jumlah Hotel/Losmen Tidak Berbintang Menurut Lokasi di Kabupaten Kepulauan Sangihe, 2011-2017/ <i>Number of Non Classified Hotel/Inn by Location in Kepulauan Sangihe Regency, 2011-2017</i>	253
8.1.6.	Jumlah Hotel/Losmen Tidak Berbintang Menurut Sumber Air di Kabupaten Kepulauan Sangihe, 2011-2017/ <i>Number of Non</i>	

Classified Hotel/Inn by Source of Water in Kepulauan Sangihe Regency, 2011-2017 254

8.2. PARIWISATA/TOURISM 255

8.2.1. Jumlah Wisatawan Mancanegara dan Domestik di Kabupaten Kepulauan Sangihe, 2011–2014/*Number of International and Domestic Visitors in Kepulauan Sangihe Regency, 2011–2014*..... 255

8.2.2. Lokasi Objek Wisata Alam/Pantai di Kabupaten Kepulauan Sangihe, 2017/*Location of Tourism Objects in Kepulauan Sangihe Regency, 2017*..... 256

9. TRANSPORTASI DAN KOMUNIKASI/TRANSPORTATION AND COMMUNICATION 261

9.1. TRANSPORTASI/TRANSPORTATION 271

9.1.1. Panjang Jalan Menurut Pemerintahan yang Berwenang Mengelolanya di Kabupaten Kepulauan Sangihe, 2013-2017/*Length of Roads by Level of Government Authority in Kabupaten Kepulauan Sangihe, 2013-2017*..... 271

9.1.2. Panjang Jalan Menurut Pemerintahan yang Berwenang Mengelolanya dan Jenis Permukaan Jalan di Kabupaten Kepulauan Sangihe (km), 2013-2017/*Length of Roads by Level of Government Authority and Type of Road Surface in Kepulauan Sangihe Regency (km), 2013-2017* 272

9.1.3. Panjang Jalan Menurut Kondisi Jalan di Kabupaten Kepulauan Sangihe (km), 2013-2017/*Length of Roads by Type of Road Condition in Kepulauan Sangihe Regency (km), 2013-2017* .. 273

9.1.4. Jumlah Jembatan Di Bawah Pengawasan Dinas Pekerjaan Umum Menurut Jenis Konstruksi di Kabupaten Kepulauan Sangihe, 2011-2017/*Number of Bridge in PU Service Supervision by Construction in Kepulauan Sangihe Regency, 2011-2017* 274

9.1.5. Panjang Jembatan Di Bawah Pengawasan Dinas Pekerjaan Umum Menurut Jenis Konstruksi di Kabupaten Kepulauan Sangihe (m), 2011-2017/*Length of Bridge in PU Service*

	<i>Supervision by Construction in Kepulauan Sangihe Regency (m), 2011-2017</i>	275
9.1.6.	Panjang Jembatan Di Bawah Pengawasan Dinas Pekerjaan Umum Menurut Kondisi di Kabupaten Kepulauan Sangihe (m), 2011-2017/ <i>Number of Bridge in PU Service Supervision by Condition in Kepulauan Sangihe Regency (m), 2011-2017</i>	276
9.1.7.	Jumlah Kendaraan Bermotor Yang Diuji Menurut Jenis Kendaraan di Kabupaten Kepulauan Sangihe, 2011-2017/ <i>Number of Motor Vehicles Tested by Type of Vehicle in Kepulauan Sangihe Regency, 2011-2017</i>	277
9.1.8.	Jumlah Kendaraan Bermotor Yang Wajib Uji Menurut Jenis Kendaraan di Kabupaten Kepulauan Sangihe, 2011-2017/ <i>Number of Motor Vehicles Compulsorily Tested by Type of Vehicle in Kepulauan Sangihe Regency, 2011-2017</i>	278
9.1.9.	Jumlah Surat Izin Mengemudi yang Dikeluarkan Menurut Jenis dan Golongan SIM di Kabupaten Kepulauan Sangihe, 2017/ <i>Number of Driving Licence Issued by Kind and Type of Driving License in Kepulauan Sangihe Regency, 2017</i>	279
9.1.10.	Jumlah Pengusaha Armada Mobil Barang dan Penumpang Angkutan Jalan Raya Menurut Jenis Kendaraan di Kabupaten Kepulauan Sangihe, 2011-2017/ <i>Number of Transport Establishment of Cargo and Passenger by Type of Vehicle in Kepulauan Sangihe Regency, 2011-2017</i>	280
9.1.11.	Jumlah Armada Mobil Barang Menurut Jenis Kendaraan di Kabupaten Kepulauan Sangihe, 2011-2017/ <i>Number of Unit of Cargo by Type of Vehicle in Kepulauan Sangihe Regency, 2011-2017</i>	281
9.1.12.	Kunjungan Kapal, Penumpang dan Barang Menurut Bulan di Pelabuhan Tahuna Kabupaten Kepulauan Sangihe, 2017/ <i>Visiting Ship, Passengers and Cargo by Month in Tahuna Harbour Kepulauan Sangihe Regency, 2017</i>	282
9.1.13.	Kunjungan Kapal, Penumpang dan Barang Menurut Jenis Pelayaran di Kabupaten Kepulauan Sangihe, 2017/ <i>Visiting Ship,</i>	

	<i>Passengers and Cargo by Kind of Trip in Kepulauan Sangihe Regency, 2017</i>	283
9.1.14.	Jumlah Pesawat dan Penumpang Melalui Pelabuhan Udara Naha Menurut Pelabuhan Asal dan Tujuan, 2017/ <i>Number of Aircraft and Passengers Through Naha Airport by Origin and Direction Port, 2017</i>	284
9.1.15.	Jumlah Barang, Bagasi dan Pos Paket Melalui Pelabuhan Udara Naha Menurut Pelabuhan Asal dan Tujuan, 2017/ <i>Number of Cargo, Baggage and Mail Packet Through Naha Airport by Origin and Direction Port, 2017</i>	285
9.1.16.	Jumlah Pesawat dan Penumpang Menurut Bulan Melalui Pelabuhan Udara Naha, 2017/ <i>Number of Aircraft and Passengers by Month Through Naha Airport, 2017</i>	286
9.1.17.	Jumlah Barang, Bagasi dan Pos Paket (ton) Menurut Bulan Melalui Pelabuhan Udara Naha, 2017/ <i>Number of Cargo, Baggage and Mail Packet (tons) by Month Through Naha Airport, 2017</i>	287
9.2.	KOMUNIKASI/COMMUNICATION	288
9.2.1.	Jumlah Fasilitas Fisik Pos Tahuna, 2011-2017/ <i>Number of Post Facilities in Tahuna, 2011-2017</i>	288
9.2.2.	Jumlah Surat yang Diterima dan Dikirim Menurut Bulan Melalui PT. Pos Indonesia (Persero) Kantor Pos Tahuna, 2017/ <i>Number of Sent and Received Mail by Month Through PT Pos Indonesia (Persero) Post Office Tahuna, 2017</i>	289
9.2.3.	Produksi Pos Menurut Jenisnya Melalui PT. Pos Indonesia (Persero) Kantor Pos, 2012-2017/ <i>Production of Post by Type through PT Pos Indonesia (Persero) Post Office Tahuna,2012-2017</i>	291
9.2.4.	Jumlah Sambungan Induk Telepon di Kabupaten Kepulauan Sangihe, 2011-2017/ <i>Number of General Connection in Kepulauan Sangihe Regency,2011-2017</i>	292
9.2.5.	Jumlah Klasifikasi Berita Menurut Bulan di RRI, 2017/ <i>Number of News Produced by Classification in RRI Tahuna, 2011-2017</i> .	293

10.	KEUANGAN DAERAH DAN HARGA/LOCAL FINANCE AND PRICE	295
10.1.	KEUANGAN/FINANCE	303
10.1.1.	Realisasi Pendapatan Pemerintah Kabupaten Kepulauan Sangihe Menurut Jenis Pendapatan (juta rupiah), 2013–2017/ <i>Actual Revenues of Government of Kepulauan Sangihe Regency by Source of Revenues (million rupiahs), 2013–2017</i>	303
10.1.2.	Realisasi Belanja Pemerintah Kabupaten Kepulauan Sangihe Menurut Jenis Belanja (juta rupiah), 2013–2017/ <i>Actual Expenditures of Government of Kepulauan Sangihe Regency by Kind of Expenditures (million rupiahs), 2012–2017</i>	304
10.1.3.	Kinerja Penerimaan Pajak di Kabupaten Kepulauan Sangihe (juta rupiah), 2012–2017/ <i>Performance of Tax Revenues in Kepulauan Sangihe Regency (million rupiahs), 2012–2017</i>	305
10.1.4.	Realisasi Penerimaan Pendapatan Asli Daerah Menurut Jenis Penerimaan di Kabupaten Kepulauan Sangihe (ribu rupiah), 2011-2017/ <i>Realization of Original Local Government Revenue by Kind of Revenues in Kepulauan Sangihe Regency (thousand rupiah), 2011-2017</i>	306
10.1.5.	Jumlah Nasabah dan Nilai Pinjaman Sesuai Barang Jaminan pada PT Pegadaian Cabang Tahuna (ribu rupiah), 2017/ <i>Number of Client and Loan Value at PT Pegadaian Branch Tahuna (thousand rupiah), 2017</i>	307
10.1.6.	Jumlah Koperasi Menurut Jenis Koperasi dan Kecamatan di Kabupaten Kepulauan Sangihe, 2017/ <i>Number of Cooperatives by Type of Cooperative and Subdistrict in Kepulauan Sangihe Regency, 2017</i>	308
10.2.	HARGA/PRICE	309

10.2.1.	Harga Eceran Beberapa Jenis Barang di Kabupaten Kepulauan Sangihe, 2017/ <i>Retail Price of Some Goods in Kepulauan Sangihe Regency, 2017</i>	309
11.	PENGELUARAN PENDUDUK DAN KONSUMSI MAKANAN/ POPULATION EXPENDITURE AND FOOD CONSUMPTION	311
11.1.	Rata-rata Konsumsi Kalori per Kapita Sehari Menurut Kelompok Barang dan Kuintil Pengeluaran di Kabupaten Kepulauan Sangihe (rupiah), 2017/ <i>Daily Average Consumption of Calorie per Capita by Foodstuffs Comodity Group and Expenditure Class in Kepulauan Sangihe Regency (rupiahs), 2017</i>	315
11.2.	Pengeluaran Rata-rata per Kapita Sebulan Menurut Kelompok Barang dan Kuintil Pengeluaran di Kabupaten Kepulauan Sangihe (rupiah), 2017/ <i>Monthly Average of per Capita Expenditure by Foodstuffs Comodity Group and Expenditure Class in Kepulauan Sangihe Regency (rupiah), 2017</i>	316
11.3.	Pengeluaran Rata-rata per Kapita Sebulan Menurut Kelompok Barang Bukan Makanan dan Kuintil Pengeluaran di Kabupaten Kepulauan Sangihe (rupiah), 2017/ <i>Monthly Average of per Capita Expenditure by Household Group and Expenditure Class in Kepulauan Sangihe Regency (rupiah), 2017</i>	317
12.	PENDAPATAN REGIONAL/REGIONAL INCOME	319
12.1.	Produk Domestik Regional Bruto Atas Dasar Harga Berlaku Menurut Lapangan Usaha di Kabupaten Kepulauan Sangihe (juta rupiah), 2013-2017/ <i>Gross Regional Domestic Product at Current Market Prices by Industry in Kepulauan Sangihe Regency (million rupiah), 2013-2017</i>	331
12.2.	Produk Domestik Regional Bruto Atas Dasar Harga Konstan 2010 Menurut Lapangan Usaha di Kabupaten Kepulauan Sangihe (juta rupiah), 2013-2017/ <i>Gross Regional Domestic Product at 2010 Constant Market Prices by Industry in Kepulauan Sangihe Regency (million rupiah), 2013-2017</i>	333

- 12.3. Distribusi Persentase Produk Domestik Regional Bruto Atas Dasar Harga Berlaku Menurut Lapangan Usaha di Kabupaten Kepulauan Sangihe, 2013-2017/*Percentage Distribution of Gross Regional Domestic Product at Current Market Prices by Industry in Kepulauan Sangihe Regency, 2013-2017*..... 334
- 12.4. Laju Pertumbuhan Produk Domestik Regional Bruto Atas Dasar Harga Konstan 2010 Menurut Lapangan Usaha di Kabupaten Kepulauan Sangihe, 2013-2017/*Growth Rate of Gross Regional Domestic Product at 2010 Constant Market Prices by Industry in Kepulauan Sangihe Regency, 2013-2017*..... 335
- 12.5. Indeks Harga Implisit Produk Domestik Regional Bruto Menurut Lapangan Usaha di Kabupaten Kepulauan Sangihe, 2013-2017/*Implicit Price Index of Gross Regional Domestic Product by Industry in Kepulauan Sangihe Regency, 2013-2017*..... 336
- 12.6. Laju Implisit Produk Domestik Regional Bruto Menurut Lapangan Usaha di Kabupaten Kepulauan Sangihe, 2013-2017/*Implicit Growth Rate of Gross Regional Domestic Product by Industry in Kepulauan Sangihe Regency, 2013-2017* 337
- 13. PERBANDINGAN ANTAR KABUPATEN/KOTA/
REGENCY/MUNICIPAL COMPARISON 339**
- 13.1. Jumlah Penduduk Menurut Kabupaten/Kota di Provinsi Sulawesi Utara, 2011–2017/*Population by Regency/Municipality in Sulawesi Utara Province, 2011–2017*..... 342
- 13.2. Laju Pertumbuhan Produk Domestik Regional Bruto Atas Dasar Harga Konstan 2010 Menurut Kabupaten/Kota di Provinsi Sulawesi Utara (persen), 2011–2017/*Growth Rate of Gross Regional Domestic Product at 2010 Constant Market Prices by Regency/Municipality in Sulawesi Utara Province (percent), 2011–2017*..... 345
- 13.3. Jumlah Penduduk Miskin Menurut Kabupaten/Kota di Provinsi Sulawesi Utara (ribu), 2011–2017/*Number of Poor People by*

	<i>Regency/Municipality in Sulawesi Utara Province (thousand), 2011–2017</i>	346
13.4.	Persentase Penduduk Miskin Menurut Kabupaten/Kota di Provinsi Sulawesi Utara, 2011–2017/ <i>Poverty by Regency/Municipality in Sulawesi Utara Province, 2011–2017</i>	347
13.5.	Indeks Pembangunan Manusia Menurut Kabupaten/Kota di Provinsi Sulawesi Utara, 2011–2017/ <i>Human Development Index by Regency/Municipality in Sulawesi Utara Province, 2011–2017</i>	348

<https://sangihekab.bps.go.id>

DAFTAR GAMBAR/LIST OF FIGURES

Halaman
Page

1	Luas Wilayah Menurut Kecamatan di Kabupaten Kepulauan Sangihe (km ²), 2017/ <i>Total Area by Subdistrict in Kepulauan Sangihe Regency (square.km), 2017</i>	8
2	Persentase ASN Daerah Menurut Pendidikan Tertinggi yang Ditamatkan di Kabupaten Kepulauan Sangihe, 2017/ <i>Percentage of Local Civil Servant by Educational Attainment Level in Kepulauan Sangihe Regency, 2017</i>	25
3	Banyaknya Kecelakaan Lalu Lintas yang Terjadi di Kabupaten Kepulauan Sangihe, 2017/ <i>Number of Traffic Accident in Kepulauan Sangihe Regency, 2017</i>	25
4	Piramida Penduduk Kabupaten Kepulauan Sangihe, 2017/ <i>Population Pyramid of Kepulauan Sangihe Regency, 2017</i>	72
5	Persentase Penduduk Umur 15 Tahun ke Atas yang Termasuk Angkatan Kerja Menurut Pendidikan Tertinggi yang Ditamatkan di Kabupaten Kepulauan Sangihe, 2017/ <i>Percentage of Population 15 Years Old and Over Who Are in Labor Force by Education in Kepulauan Sangihe Regency, 2017</i>	72
6	Jumlah Sekolah SD sampai SMA/Sederajat di Kabupaten Kepulauan Sangihe, 2017/ <i>Number of School from Elementary School to Senior High School in Kepulauan Sangihe Regency, 2017</i>	104
7	Jumlah Mahasiswa dan Lulusan Perguruan Tinggi di Kabupaten Kepulauan Sangihe, 2017/ <i>Number of Students and College Graduates in Kepulauan Sangihe Regency, 2017</i>	104
8	Produksi Listrik di Kabupaten Kepulauan Sangihe, 2012-2017 (KWh)/ <i>Electric Production in Kepulauan Sangihe Regency, 2012-2017 (KWHs)</i>	216
9	Persentase Pelanggan PDAM Menurut Jenisnya di Kabupaten Kepulauan Sangihe, 2017/ <i>Percentage of PDAM's Consumer by Kind in Kepulauan Sangihe Regency, 2017</i>	216
10	Jumlah Pedagang di Kabupaten Kepulauan Sangihe, 2011-2017/ <i>Number of Merchants in Kepulauan Sangihe Regency, 2011-2017</i>	232
11	Persentase Pedagang Menurut Sarana yang Digunakan di Kabupaten Kepulauan Sangihe, 2017/ <i>Percentage of Merchants by Subdistrict and Trading Facilities, 2017</i>	232

12	Jumlah Kunjungan Pesawat di Bandara Udara Naha, 2010-2017/ <i>Number of Aircraft Visit in Naha Airport, 2010-2017</i>	270
13	Persentase Panjang Jalan Kabupaten Menurut Jenis Permukaannya di Kabupaten Kepulauan Sangihe,2017/ <i>Percentage of Regency Road Length by Kind of Surface in Kepulauan Sangihe Regency, 2017</i>	270
14	Persentase Penerimaan Daerah di Kabupaten Kepulauan Sangihe, 2017/ <i>Percentage of Regional Revenue Realization in Kepulauan Sangihe Regency, 2017</i>	302
15	Realisasi Penerimaan Pajak Bumi Bangunan di Kabupaten Kepulauan Sangihe (ribu rupiah),2017/ <i>Realization of Land and Building Tax Revenue in Kepulauan Sangihe Regency (thousand rupiah), 2017</i>	302
16	Persentase Pengeluaran Rata-rata per Kapita Sebulan Menurut Kelompok Barang di Kabupaten Kepulauan Sangihe, 2017/ <i>Percentage of Average Expenditure per Capita per Month by Items Group in Kepulauan Sangihe Regency, 2017</i>	314
17	PDRB Kabupaten Kepulauan Sangihe (miliar rupiah), 2011-2017/ <i>GRDP of Kepulauan Sangihe Regency (billion rupiah), 2011-2017</i>	330
18	Pertumbuhan Ekonomi Kabupaten Kepulauan Sangihe, 2011-2017/ <i>Economic Growth of Kepulauan Sangihe Regency, 2011-2017</i>	330
19	Pertumbuhan dan Kontribusi PDRB Menurut Lapangan Usaha (persen), 2017/ <i>GRDP Growth and Distribution by Industry (percent), 2017</i>	331

PENJELASAN UMUM/EXPLANATORY NOTES

Tanda-tanda, satuan-satuan, dan lain-lainnya yang digunakan dalam publikasi ini adalah sebagai berikut:

Symbols, measurement units, and acronyms which are used in this publication, are as follows:

1. TANDA-TANDA/SYMBOLS

Data tidak tersedia/ <i>Data not available</i>	: ...
Tidak ada atau nol / <i>Null or zero</i>	: —
Data dapat diabaikan/ <i>Data negligible</i>	: 0
Tanda decimal/ <i>Decimal point</i>	: ,
Data tidak dapat ditampilkan/ <i>Not applicable</i>	: NA
Angka perkiraan/ <i>Estimated figures</i>	: e
Angka sementara/ <i>Preliminary figures</i>	: x
Angka sangat sementara/ <i>Very preliminary figures</i>	: xx
Angka diperbaiki/ <i>Revised figures</i>	: r

2. SATUAN/UNITS

barel/ <i>barrel</i>	: 158,99 liter/ <i>litres</i> = 1/6,2898
m ³	
hektar (ha)/ <i>hectare (ha)</i>	: 10 000 m ²
kilometer (km)/ <i>kilometres (km)</i>	: 1 000 meter/ <i>meters</i> (m)
knot/ <i>knot</i>	: 1,8523 km/jam (km/hour)
kuintal/ <i>quintal</i>	: 100 kg
KWh	: 1 000 Watt <i>hour</i>
MWh	: 1 000 KWh
liter (untuk beras)/ <i>litre (for rice)</i>	: 0,80 kg
ons/ <i>ounce</i>	: 28,31 gram/ <i>grams</i>
ton	: 1 000 kg

Satuan lain: buah, dus, butir, helai/lembar, kaleng, batang, pulsa, ton kilometer (ton-km), jam, menit, persen (%).

Other units: unit, pack, pieces, sheet, tin, pulse, ton-kilometres (ton-km), hour, minute, percent (%).

Perbedaan angka di belakang koma disebabkan oleh pembulatan angka.

The difference in decimal numbers is caused by rounding.

<https://sangihekab.bps.go.id>

1

KEADAAN GEOGRAFIS

Geographical Situation



LUAS WILAYAH
736, 98 km²



RATA-RATA
CURAH HUJAN
189 milimeter



RATA-RATA
PENYINARAN
MATAHARI
57 %

PENJELASAN TEKNIS

1. Kabupaten Kepulauan Sangihe merupakan bagian integral dari Provinsi Sulawesi Utara, dengan ibu kota Tahuna. Secara Astronomis, Kabupaten Kepulauan Sangihe terletak antara 20 4'13" – 40 44' 22" Lintang Utara dan 1250 9' 28" – 1250 56' 57" Bujur Timur.
2. Berdasarkan posisi geografisnya, Kabupaten Kepulauan Sangihe memiliki batas-batas: Utara- Republik Philipina dan Kabupaten Kepulauan Talaud; Selatan- Kabupaten Sitaro; Timur- Samudra Pasifik dan Laut Maluku; Barat- Laut Sulawesi.
3. Kabupaten Kepulauan Sangihe terdiri dari 15 kecamatan.
4. Badan Pusat Statistik (BPS) telah melakukan pendataan Potensi Desa (Podes) sejak tahun 1980. Sejak saat itu, Podes dilaksanakan secara rutin sebanyak 3 kali dalam kurun waktu sepuluh tahun untuk mendukung kegiatan Sensus Penduduk, Sensus Pertanian, ataupun Sensus Ekonomi. Dengan demikian, fakta penting terkait ketersediaan infrastruktur dan potensi yang dimiliki oleh

TECHNICAL NOTES

1. *Kepulauan Sangihe Regency is an integral part of North Sulawesi province with Tahuna as the capital. Astronomically, Sangihe Regency is located between 20 4'13" – 40 44' 22" North latitude and 1250 9' 28" – 1250 56' 57" East longitude.*
2. *In terms of geographic position, Kepulauan Sangihe Regency has boundaries as follows: North- Republic of Philippines and Talaud Regency; South- Sitaro Regency; East- Pacific Ocean and Maluku Sea; West- Sulawesi Sea.*
3. *Kepulauan Sangihe Regency has 15 subdistricts*
4. *BPS-Statistics Indonesia has already recorded potential of the village (Podes) since 1980. Since then, Podes regularly implemented 3 (three) times within ten years to support the activities of the Population Census, Agriculture Census, or Economic Census. Thus, important facts related to the availability of infrastructure and the potential possessed by*

setiap wilayah dapat dipantau perkembangannya secara berkala dan terus menerus.

each region can be monitored regularly and continually.

5. Sejak tahun 2008, pendataan Podes mengalami perubahan dengan adanya penambahan kuesioner suplemen kecamatan dan kabupaten/kota. Penambahan kuesioner tersebut bertujuan untuk meningkatkan manfaat data Podes bagi para konsumen data dan pemerintah daerah dalam perencanaan pembangunan wilayah.

5. Since 2008, Podes has been changed especially in providing additional information from subdistrict and regency/municipality, using separate questionnaires. The goal of these changes is to provide more benefits for data users and local government in regional development planning.

6. Data Podes merupakan satu-satunya sumber data kewilayahan yang muatannya beragam dan memberi gambaran tentang situasi pembangunan suatu wilayah (regional). Ini berbeda dengan data dari hasil pendekatan rumah tangga yang lebih menekankan pada dimensi aktivitas sektoral. Keduanya sama penting dan menjadi kekayaan BPS.

6. Podes data is the only one source of spatial data consisting of various information and providing a picture of development progress in a region. The Podes data are different from data resulted from household surveys focusing on the dimension of sectoral activities. Both kind of data are important and become the trade mark of BPS on the data richness aspect.

7. Cakupan Wilayah Pencacahan Podes dilakukan secara sensus terhadap seluruh wilayah administrasi pemerintahan terendah setingkat desa (yaitu desa, kelurahan, nagari, Unit

7. Area Coverage Podes enumeration is implemented as a census of the lowest governmental administrative region equivalent to village (i.e. village, sub-district, nagari, and

Permukiman Transmigrasi (UPT) yang masih dibina oleh kementerian terkait. Berdasarkan hasil Podes 2014 Kabupaten Kepulauan Sangihe, ada sebanyak 167 desa/kelurahan yang tersebar di 15 kecamatan.

Transmigration Settlement Unit which is still fostered by the relevant ministries). There were 167 village-level areas spread over 15 subdistricts based on the result of Podes 2014 in Kepulauan Sangihe Regency.

8. Desa/Kelurahan lembah adalah desa/kelurahan yang wilayahnya sebagian besar merupakan daerah rendah yang terletak di antara dua gunung/pegunungan atau daerah yang mempunyai kedudukan lebih rendah dibandingkan daerah sekitarnya.
 9. Desa/Kelurahan Dataran adalah desa/kelurahan yang sebagian besar wilayahnya tampak datar, rata, dan membentang.
 10. Suhu (Temperature) adalah keadaan panas atau dinginnya udara. Alat untuk mengukur suhu udara atau derajat panas disebut thermometer. Pengukuran biasanya dinyatakan dalam skala Celcius (C), Reamur (R), dan Fahrenheit (F). Suhu udara tertinggi di permukaan bumi adalah di daerah tropis (sekitar ekuator) dan makin ke kutub makin dingin.
8. *Valley Village/Sub-District area is a village/sub-district with the largest part of the village/sub-district is a low area between two mountains or area that have a position lower than the surrounding areas.*
 9. *Flat Village/Sub-District is a village/sub-district which the largest part of village1/sub-district looked plane, flat, and stretches.*
 10. *Temperature is an objective comparative measure of hot or cold. It is measured by a thermometer. Measurements are typically expressed in the Celsius scale (C), Reaumur (R), and Fahrenheit (F). The highest air temperature at the earth's surface is in the tropics (around the equator) and further to the colder poles.*

- | | |
|---|--|
| 11. Kelembaban Udara digunakan untuk menyatakan banyaknya kandungan uap air dalam udara diukur dengan hygrometer atau higooraf. | 11. <i>Humidity is the amount of water vapor in the air that measured with hygrometer/higooraf.</i> |
| 12. Tekanan Udara di permukaan bumi adalah gaya per satuan luas berdasarkan atas berat/ beban dari atmosfer di atasnya | 12. <i>Atmospheric pressure is the pressure exerted by the weight of air in the atmosphere of Earth.</i> |

<https://sangihekab.bps.go.id>

ULASAN

Kabupaten Kepulauan Sangihe merupakan bagian integral dari Provinsi Sulawesi Utara dengan ibukota Tahuna. Berjarak sekitar 142 Mil Laut dari Ibukota Provinsi Sulawesi Utara, Manado, terletak antara 20 4'13" – 40 44' 22" Lintang Utara dan 1250 9' 28" – 1250 56' 57" Bujur Timur, berada di antara Pulau Sulawesi dan Mindanao (Republik Philipina), sehingga Kabupaten Kepulauan Sangihe dapat di kategorikan "Daerah Perbatasan". Kemudian di samping daerah perbatasan, dua karakteristik lain yang cukup signifikan membedakan dengan Kab/Kota lain yaitu daerah kepulauan dan daerah Rawan Bencana Alam.

Tahun 2002, Kabupaten Kepulauan Sangihe Talaud dimekarkan menjadi dua Kabupaten berdasarkan UU No. 5 Tahun 2002, yaitu Kabupaten Kepulauan Sangihe dan Kabupaten Kepulauan Talaud sebagai hasil pemekaran. Pada tahun 2007, Kabupaten Kepulauan Sangihe kembali mengalami pemekaran wilayah dengan dibentuknya Kabupaten Kepulauan Siau Tagulandang Biaro berdasarkan UU No. 15 Tahun 2007.

Luas wilayah Kabupaten Kepulauan Sangihe adalah sebesar 736,98 km² yang terbagi menjadi 15 kecamatan. Tabukan Utara adalah

DESCRIPTION

Sangihe Regency is an integral part of North Sulawesi province with Tahuna as the capital. It's about 142 Sea Miles from the Capital of North Sulawesi Province, Manado, and located between 20 4'13" – 40 44' 22" North Latitude and 1250 9' 28" – 1250 56' 57" East Longitude, reside between Sulawesi Island and Mindanao Island (Republic of Philippines), so called as "Border area". Beside as Border area, there are two other characteristics, which have enough significantly differentiated from other regency/municipal: Archipelago Area and Area of Natural Disaster Gristle.

In 2002, Sangihe Talaud Regency was divided into two regencies based on Act No. 5 in 2002, that is Kepulauan Sangihe Regency and Kepulauan Talaud regency as the result of redistricting. Then in 2007, refer to Act No. 15 issued in 2007, Kepulauan Sangihe Regency was divided again into 2 regencies, Kepulauan Sangihe Regency and Siau Tagulandang Biaro Regency.

The total area of Kepulauan Sangihe Regency is about 736,98 km² which is divided into 15 district. Tabukan Utara is the largest district,

kecamatan dengan wilayah terluas, yaitu 114,76 km² (15,57 persen dari total luas Kabupaten Kepulauan Sangihe).

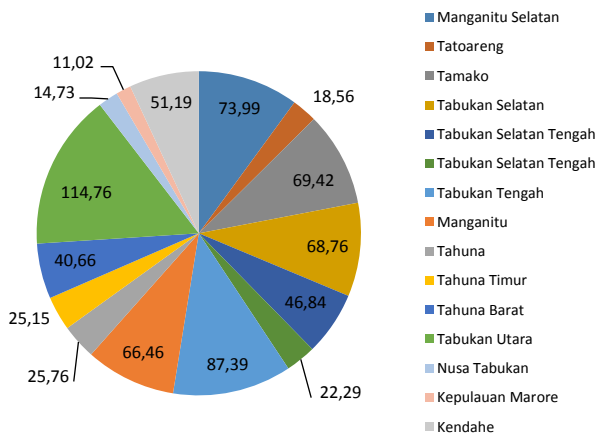
Secara umum, suhu udara rata-rata per bulan pada pengukuran Stasiun Meteorologi Naha-Tahuna Tahun 2017 adalah 24,5°C, dimana suhu udara terendah 22,7°C pada bulan Desember, dan suhu udara tertinggi 27,3°C pada bulan Januari dan Desember. Curah hujan tertinggi selama tahun 2017 terjadi pada bulan Januari yaitu 560 milimeter dengan banyaknya hari hujan 21 hari, sedangkan curah hujan terendah terjadi pada bulan Juni yaitu 48 milimeter dengan banyaknya hari hujan 22 hari.

that is 114,76 km² (15,57 percent from total area of Sangihe regency).

Generally, Station of Naha-Tahuna Meteorology recorded the average temperature per month in 2017 was 24,5°C, which the lowest temperature was 22,7°C in December and the highest was 27,3°C recorded in January and December. The highest rainfall was 560 milimeter in January with 21 rainy days, and the lowest was 48 milimeter in June with 22 rainy days.

Gambar 1 Luas Wilayah Menurut Kecamatan di Kabupaten Kepulauan Sangihe (km²), 2017
Picture

Total Area by Subdistrict in Kepulauan Sangihe Regency (square.km), 2017



1.1. GEOGRAFI/*GEOGRAPHY*

Tabel 1.1.1. Luas Wilayah Menurut Kecamatan di Kabupaten Kepulauan Sangihe, 2017
Table Total Area by Subdistrict in Kepulauan Sangihe Regency, 2017

	Kecamatan Subdistrict	Luas (km²) Total Area (square.km)	Persentase Percentage
	(1)	(2)	(3)
1.	Manganitu Selatan	73,99	10,04
2.	Tatoareng	18,56	2,52
3.	Tamako	69,42	9,42
4.	Tabukan Selatan	68,76	9,33
5.	Tabukan Selatan Tengah	46,84	6,36
6.	Tabukan Selatan Tenggara	22,29	3,02
7.	Tabukan Tengah	87,39	11,86
8.	Manganitu	66,46	9,02
9.	Tahuna	25,76	3,50
10.	Tahuna Timur	25,15	3,41
11.	Tahuna Barat	40,66	5,52
12.	Tabukan Utara	114,76	15,57
13.	Nusa Tabukan	14,73	2,00
14.	Kepulauan Marore	11,02	1,50
15.	Kendahe	51,19	6,95
	Kepulauan Sangihe	736,98	100,00

Sumber/Source: Badan Pertanahan Nasional Kabupaten Kepulauan Sangihe / *National Land Board of Kepulauan Sangihe Regency*

Tabel 1.1.2. Tinggi Wilayah di Atas Permukaan Laut (DPL) Menurut Kecamatan di Kabupaten Kepulauan Sangihe, 2017
Table Height Above Mean Sea Level (AMSL) by Subdistrict in Kepulauan Sangihe Regency, 2017

	Kecamatan Subdistrict	Ibukota Kecamatan Capital of Subdistrict	Tinggi/Height (meter)
	(1)	(2)	(3)
1.	Manganitu Selatan	Lapango	10
2.	Tatoareng	Kahakitang	2
3.	Tamako	Pokol	1
4.	Tabukan Selatan	Lesabe I	2
5.	Tabukan Selatan Tengah	Salurang	3
6.	Tabukan Selatan Tenggara	Pintareng	250
7.	Tabukan Tengah	Kuma	3
8.	Manganitu	Mala	7
9.	Tahuna	Bungalawang	10
10.	Tahuna Timur	Tona I	10
11.	Tahuna Barat	Mitung	8
12.	Tabukan Utara	Bengketang	2
13.	Nusa Tabukan	Nipa	3
14.	Kepulauan Marore	Marore	6
15.	Kendahe	Kendahe I	10

Sumber/Source: Badan Pusat Statistik Kabupaten Kepulauan Sangihe / BPS-Statistics of Kepulauan Sangihe Regency

Tabel 1.1.3. Jarak dari Ibukota Kecamatan ke Ibukota Kabupaten di Kabupaten Kepulauan Sangihe (km), 2017
Distance between Subdistrict Capital and Regency Capital in Kepulauan Sangihe Regency (km), 2017

Kecamatan <i>Subdistrict</i>	Ibukota Kecamatan <i>Capital of Subdistrict</i>	Jarak ke Ibukota Kabupaten / <i>Distance of Regency Capital</i>
(1)	(2)	(3)
1. Manganitu Selatan	Lapango	63,00
2. Tatoareng	Kahakitang	62,36
3. Tamako	Pokol	32,00
4. Tabukan Selatan	Lesabe	42,00
5. Tabukan Selatan Tengah	Salurang	47,30
6. Tabukan Selatan Tenggara	Pintareng	56,00
7. Tabukan Tengah	Kuma	22,00
8. Manganitu	Taloarane	11,00
9. Tahuna	Sawang Bendar	0,70
10. Tahuna Timur	Tona I	2,60
11. Tahuna Barat	Mitung	9,00
12. Tabukan Utara	Enemawira	18,00
13. Nusa Tabukan	Nusa	49,06
14. Kepulauan Marore	Marore	133,34
15. Kendahe	Kendahe 1	16,00

Sumber/Source: Dinas Perhubungan Kabupaten Kepulauan Sangihe/Transportation Service of Kepulauan Sangihe Regency

Tabel 1.1.4. Nama Gunung dan Tingginya di Kabupaten Kepulauan Sangihe
Table Name and Height of Mountain in Kepulauan Sangihe Regency

Kecamatan Subdistrict	Nama Gunung Name of Mountain	Tinggi/Height (meter)	Keterangan
(1)	(2)	(3)	(4)
1. Tatoareng	Banuawuhu	-5	Di bawah laut
2. Tamako	Sandaruman	1 046	
3. Tahuna	Awu	1 320	
4. Tahuna	Kakiralong	1 002	

Catatan/Note: Dikutip dari Provinsi Sulawesi Utara Dalam Angka 2018/Noted from Sulawesi Utara in Figures 2018

Tabel 1.1.5. Tingkat Kemiringan Menurut Kecamatan di Kabupaten Kepulauan Sangihe, 2017
The Level of Slope by Subdistrict in Kepulauan Sangihe Regency, 2017

Kecamatan <i>Subdistrict</i>	Tingkat Kemiringan <i>Level of Slope</i>
(1)	(2)
1. Manganitu Selatan	Landai
2. Tatoareng	Sedang
3. Tamako	Landai
4. Tabukan Selatan	Landai
5. Tabukan Selatan Tengah	Landai
6. Tabukan Selatan Tenggara	Landai
7. Tabukan Tengah	Landai
8. Manganitu	Landai
9. Tahuna	Sedang
10. Tahuna Timur	Sedang
11. Tahuna Barat	Sedang
12. Tabukan Utara	Landai
13. Nusa Tabukan	Landai
14. Kepulauan Marore	Sedang
15. Kendahe	Landai

Sumber/Source: Badan Pusat Statistik Kabupaten Kepulauan Sangihe / BPS-Statistics of Kepulauan Sangihe Regency

Tabel 1.1.6. Aktivitas Gunung Awu, 2017
Table Awu Volcanic Activity, 2017

	Bulan Month	Aktivitas / Activity				Keterangan
		Tektonik Jauh Distant Tectonic	Tektonik Lokal Local Tectonic	Vulkanik A Volcanic A	Vulkanik B Volcanic B	
	(1)	(2)	(3)	(4)	(5)	(6)
1.	Januari / January	917	13	7	49	5 x Tj terasa
2.	Februari / February	762	16	48	30	3 x Tj terasa
3.	Maret / March	789	20	11	82	3 x Tj terasa
4.	April / April	1 005	15	25	186	3 x Tj terasa
5.	Mei / May	998	23	9	41	3 x Tj terasa
6.	Juni / June	626	14	10	26	-
7.	Juli / July	693	9	6	88	-
8.	Agustus / August	1 008	29	24	286	3 x Tj terasa
9.	September / September	706	24	15	36	1 x Tj terasa
10.	Oktober / October	678	14	24	56	2 x Tj terasa
11.	November / November	701	21	21	111	1 x Tj terasa
12.	Desember / December	663	17	18	161	4 x Tj terasa
	2017	9 546	215	218	1 154	27X TJ TERASA
	2016	8 468	271	723	1 792	35X TJ TERASA
	2015	3 901	131	160	1 478	36X TEKTONIK TERASA

Sumber/Source: Kantor Pemantau Aktivitas Gunung Awu / Mount Awu Activity Monitoring Office

1.2. IKLIM/*CLIMATE*

Tabel 1.2.1. Rata-rata Suhu dan Kelembaban Udara Menurut Bulan di Kabupaten Kepulauan Sangihe, 2017
Table Average Temperature and Humidity by Month in Kepulauan Sangihe Regency, 2017

Bulan/Month	Suhu Udara Temperature (°C)			Kelembaban Udara Humidity (%)		
	Maks Max	Min	Rata- rata Average	Maks Max	Min	Rata- rata Average
(1)	(2)	(3)	(4)	(5)	(6)	(7)
Januari/January	32,1	22,2	27,3	86
Februari/February	28,5	19,9	24,2	85
Maret/March	29,5	20,6	25,0	86
April/April	28,9	20,2	24,5	84
Mei/May	29,0	20,2	24,5	84
Juni/June	28,7	20,0	24,3	84
Juli/July	28,4	29,9	24,0	84
Agustus/August	31,2	23,4	27,3	84
September/September	27,7	19,5	23,4	85
Oktober/October	27,5	19,6	23,4	82
November/November	27,2	19,3	23,1	83
Desember/December	26,8	19,0	22,7	87
2017	28,8	20,3	24,5	85
2016	32,6	22,7	27,8	83
2015	32,4	21,6	27,7	81

Sumber/Source: Stasiun Meteorologi Naha-Tahuna / Meteorological Station of Naha-Tahuna

Tabel 1.2.2. Rata-Rata Tekanan Udara, Angin Menurut Bulan di Kabupaten Kepulauan Sangihe, 2017
Table Average Atmospheric Pressure, Wind by Month in Kepulauan Sangihe Regency, 2017

Bulan/Month	Tekanan Udara Atmospheric Pressure (milibar)	Angin/Wind (knot)			
		Arah Terbanyak/ Mostly Direction	Kecepatan Rata-Rata/ Average Wind Velocity	Kecepatan Terbesar/ Maximum Wind Velocity	Arah Saat Kecepatan Terbesar/ Direction in Maximum Velocity
(1)	(2)	(3)	(4)	(5)	(6)
Januari/January	1 010,1	Utara	5	15	90
Februari/February	1 011,1	Utara	5	16	320
Maret/March	1 011,2	Utara	5	19	260
April/April	1 011,3	Timur	4	10	210
Mei/May	1 010,4	Timur Laut	5	12	260
Juni/June	1 010,6	Barat Daya	5	13	220
Juli/July	1 010,9	Barat Daya	5	22	230
Agustus/August	1 010,4	Barat Daya	6	16	100
September/September	1 011,1	Timur	5	15	320
Oktober/October	1 009,7	Barat Daya	6	25	320
November/November	1 009,0	Utara	5	13	250
Desember/December	1 010,0	Utara	5	12	350
2017	1 010,5	Utara	5	25	30/270
2016	1 011,4		5		
2015	1 010,9		6		

Sumber/Source: Stasiun Meteorologi Naha-Tahuna / Meteorological Station of Naha-Tahuna

Tabel 1.2.3. Jumlah Curah Hujan, Hari Hujan dan Penyinaran Matahari Menurut Bulan di Kabupaten Kepulauan Sangihe, 2017
Average of Monthly Precipitation, Rainy Days and Duration of Sunshine in Kepulauan Sangihe Regency, 2017

Bulan/Month	Jumlah Curah Hujan Precipitation (milimeter)	Jumlah Hari Hujan Rainy Days	Penyinaran Matahari Duration of Sunshine (%)
(1)	(2)	(3)	(4)
Januari/January	560	21	58
Februari/February	453	18	52
Maret/March	456	24	49
April/April	342	16	76
Mei/May	67	22	67
Juni/June	48	22	48
Juli/July	53	18	52
Agustus/August	65	18	65
September/September	57	16	57
Oktober/October	61	17	61
November/November	53	21	53
Desember/December	50	22	50
2017	189	20	57
2016	251	19	67
2015	149	16	78

Sumber/Source: Stasiun Meteorologi Naha / Meteorological Station of Naha

<https://sangihekab.bps.go.id>

2

PEMERINTAHAN *Government*

JUMLAH PEGAWAI NEGERI SIPIL

MENURUT GOLONGAN

1

35

Pegawai Negeri Sipil

2

916

Pegawai Negeri Sipil

3

2.306

Pegawai Negeri Sipil

4

706

Pegawai Negeri Sipil

Jumlah ini merupakan Pegawai Negeri Sipil di lingkungan Pemerintah Kabupaten Kepulauan Sangihe sehingga tidak termasuk Pegawai Negeri Sipil Pusat

PENJELASAN TEKNIS

1. Secara administratif, sejak tahun 2002 (UU No. 5 Tahun 2002) Kabupaten Kepulauan Sangihe Talaud dimekarkan menjadi dua yaitu, Kepulauan Sangihe dan Kabupaten Kepulauan Talaud.
2. Sampai dengan Desember 2017, Kabupaten Kepulauan Sangihe memiliki 15 kecamatan dengan 167 desa/ kelurahan.
3. Kekuasaan legislatif di Kabupaten Kepulauan Sangihe dipegang oleh DPRD (Dewan Perwakilan Rakyat Daerah).
4. Anggota Dewan Perwakilan Rakyat Daerah (DPRD) dipilih melalui pemilihan umum (pemilu) dan dilantik dalam masa jabatan lima tahun.
5. ASN (Aparatur Sipil Negara) adalah profesi bagi pegawai negeri sipil dan pegawai pemerintah dengan perjanjian kerja yang bekerja pada instansi pemerintah (UU No. 5 Tahun 2014)
6. Akta Kelahiran adalah akta catatan sipil hasil pencatatan terhadap Pelaporan kelahiran oleh penduduk dilaksanakan di Instansi Pelaksana tempat

TECHNICAL NOTES

1. *Since 2002 (Act No. 5 of 2002), Kepulauan Sangihe Regency have split in two regencies namely Kepulauan Sangihe Regency and Kepulauan Talaud Regency.*
2. *Until December 2017, Kepulauan Sangihe Regency consists of 15 subdistricts and 167 villages.*
3. *Kepulauan Sangihe Regency's Legislative power is held by Regional House of Representatives.*
4. *Regional House of Representatives (DPRD) members are elected through a general election and appointed for a five-years membership.*
5. *ASN (State Civil Apparatus) is a profession for civil servants and government employees with employment agreements that work in government agencies (Act No. 5 of 2014).*
6. *A birth certificate is a certificate of civil registration records of reporting the results of births by residents held in place Executing Agency domiciled residents. Writing a birth in a birth*

penduduk berdomisili. Penulisan tempat lahir di dalam Akta Kelahiran tetap menunjuk pada tempat terjadinya kelahiran.

7. Akta kematian adalah suatu akta yang dibuat dan diterbitkan oleh Dinas Kependudukan yang membuktikan secara pasti tentang kematian seseorang. Pelaporan kematian oleh rukun tetangga atau nama lain kepada Instansi Pelaksana dilaksanakan secara berjenjang kepada rukun warga atau nama lain, kelurahan/desa, dan kecamatan atau nama lain. (UU No. 24 Tahun 2013 Tentang perubahan atas UU No. 23 Tahun 2006 Tentang Administrasi Kependudukan.

certificate still refers to the place of birth.

7. *The death certificate is a certificate that is created and published by the Office of Population that prove with certainty about someone's death. Reporting the death by a neighborhood association or other names to the Executing Agency implemented gradually to the pillars of the citizens or any other name, the urban / rural, and subdistricts or other names. (Law No. 24 of 2013 On amendments to the Law No. 23 Year 2006 concerning Population Administration)*

ULASAN	DESCRIPTION
<p>Kabupaten Kepulauan Sangihe pada tahun 2017 dibagi dalam 15 Kecamatan yang memiliki 167 desa/kelurahan (145 desa dan 22 kelurahan). Pada tahun 2017 terdapat 108 desa/kel swadaya (64,67 persen), 58 desa/kel swakarya (34,73 persen), dan 1 desa/kel swasembada (0,60 persen).</p>	<p><i>Sangihe Regency in 2017 was divided into 15 districts and has 167 rurals/urbans (145 rurals and 22 urbans). In 2017, there were 108 self help rurals/urbans (64,67 percents), 58 self work rurals/urbans (34,73 percents), and 1 self supporting rurals/urbans (0,60 percents).</i></p>
<p>Jumlah anggota Dewan Perwakilan Rakyat Daerah (DPRD) di Kabupaten Kepulauan Sangihe Tahun 2017 sebanyak 25 orang, 76 persen diantaranya adalah laki-laki. Sebagian besar anggota DPRD berumur 36-49 tahun.</p>	<p><i>There were 25 members of the regional house of representatives in Sangihe Regency, where 76 percents are men. Most of the members of the regional house of representatives aged 36-49 years old.</i></p>
<p>Jumlah Pegawai Negeri Sipil (PNS) Daerah Kabupaten Kepulauan Sangihe Tahun 2017 sebanyak 3.963 orang, dimana 24 orang sampai dengan SD (0,61 persen), 27 orang tamat SLTP (0,68 persen), 1.334 orang tamat SLTA (33,66 persen), 814 orang tamat Diploma (20,54 persen), 1.668 tamat Sarjana Strata 1 (42,09 persen), dan 96 orang tamat Sarjana Strata 2 (2,42 persen). Dari 3.963 PNS daerah, 59,55 persen adalah perempuan. Sisanya sebesar 40,45 persen adalah laki-laki.</p>	<p><i>In 2017, there were 3.963 local civil servants (LCSs) in Sangihe Regency, where 24 LCSs were graduated from Elementary School (0,61 percents), 27 LCSs from Junior High School (0,68 percents), 1.334 LCSs from Senior High School (33,66 percents), 814 LCSs from diploma (20,54 percents), 1.668 LCSs from Bachelor Strata 1 (42,09 percents), and 96 LCSs from Master degree (2,42 percents). From 3.963 LCSs, 59,55 percents were women, and 40,45 percents were men.</i></p>
<p>Sekitar 96,32 persen PNS Daerah bertugas di Pulau Sangihe besar, sedangkan sisanya sebesar 3,68 persen bertugas di luar pulau Sangihe besar. Sedangkan jika dilihat menurut golongan, sekitar 58,24</p>	<p><i>About 96,32 percents LCSs worked in big Sangihe Island, and the other were out of big Sangihe Island. If viewed by group, about 58,24 percents were group III, about 23,06 percents were group II, about 17,81</i></p>

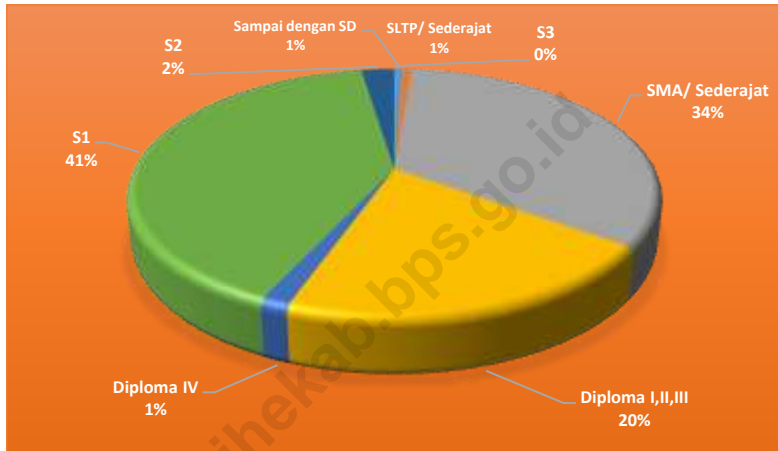
persen merupakan pegawai golongan III, sekitar 23,06 persen golongan II, sekitar 17,81 persen golongan IV, dan sisanya sekitar 0,88 persen golongan I. Data anggota Polri dan TNI di Kabupaten Kepulauan Sangihe disajikan pada tabel 2.4.6 – 2.4.8.

Pada tahun 2017, perpustakaan daerah Kabupaten Kepulauan Sangihe memiliki koleksi buku sebanyak 462 judul, 840 eksemplar buku, dan 35 anggota. Sedangkan buku yang pernah dipinjam sebanyak 346 buku. Sebagian besar pengunjung perpustakaan daerah adalah dari kelompok pelajar.

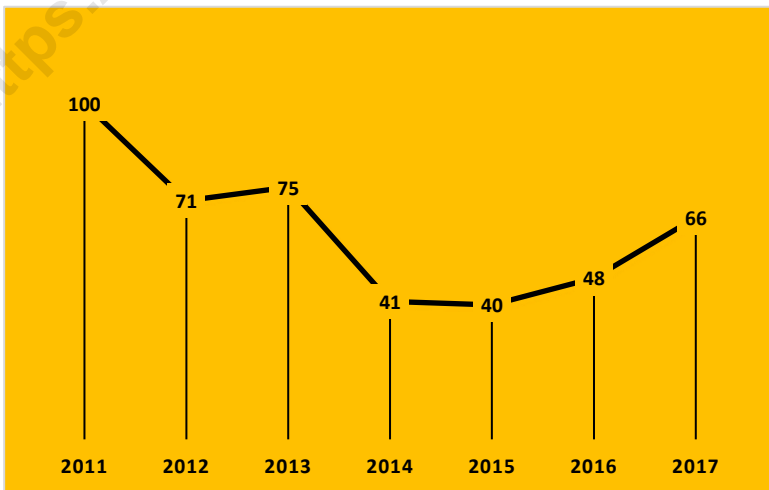
percents were group IV, and about 0,88 percents were group I. The personnel data of Police, Navy, and Army were presented in table 2.4.6 – 2.4.8.

In 2017, local library in Sangihe Regency had 462 book titles, 840 exemplar books, and 35 members. The Book had ever been borrowed were 346 books. Most the visitors is students.

Gambar 2. Persentase PNS Daerah Menurut Pendidikan Tertinggi yang Ditamatkan di Kabupaten Kepulauan Sangihe, 2017
Percentage of Local Civil Servant by Educational Attainment Level in Kepulauan Sangihe Regency, 2017



Gambar 3. Banyaknya Kecelakaan Lalu Lintas yang Terjadi di Kabupaten Kepulauan Sangihe, 2017
Number of Traffic Accident in Kepulauan Sangihe Regency, 2017



2.1. WILAYAH ADMINISTRATIF/ADMINISTRATIVE AREA

Tabel 2.1.1. Jumlah Desa/Kelurahan dan Satuan Lingkungan Setempat Menurut Kecamatan di Kabupaten Kepulauan Sangihe, 2017
Number of Villages and Local Environment Unit by Subdistricts in Kepulauan Sangihe Regency, 2017

	Kecamatan <i>Subdistrict</i>	Desa <i>Village</i>	Kelurahan <i>Urban</i>	Satuan Lingkungan Setempat (SLS) <i>Local Environment Unit</i>
	(1)	(2)	(3)	(4)
1.	Manganitu Selatan	13	-	46
2.	Tatoareng	7	-	24
3.	Tamako	20	-	72
4.	Tabukan Selatan	14	-	42
5.	Tabukan Selatan Tengah	9	-	27
6.	Tabukan Selatan Tenggara	6	-	23
7.	Tabukan Tengah	18	-	59
8.	Manganitu	18	-	67
9.	Tahuna	-	8	33
10.	Tahuna Timur	-	8	25
11.	Tahuna Barat	-	6	18
12.	Tabukan Utara	24	-	126
13.	Nusa Tabukan	5	-	20
14.	Kepulauan Marore	3	-	8
15.	Kendahe	8	-	32
	Kepulauan Sangihe	145	22	622

Sumber/Source: Dinas Pemberdayaan Masyarakat dan Desa Kabupaten Kepulauan Sangihe/Community Empowerment Board and Village Service in Kepulauan Sangihe Regency

Tabel 2.1.2. Jumlah Desa/Kelurahan Menurut Klasifikasi dan Kecamatan di Kabupaten Kepulauan Sangihe, 2017
Table Number of Villages by Classification and Subdistricts in Kepulauan Sangihe Regency, 2017

	Kecamatan <i>Subdistrict</i>	Swadaya <i>Self Help</i>	Swakarya <i>Self Work</i>	Swasembada <i>Self Supporting</i>	Jumlah <i>Total</i>
	(1)	(2)	(3)	(4)	(5)
1.	Manganitu Selatan	9	4	-	13
2.	Tatoareng	5	2	-	7
3.	Tamako	13	7	-	20
4.	Tabukan Selatan	12	2	-	14
5.	Tabukan Selatan Tengah	8	1	-	9
6.	Tabukan Selatan Tenggara	5	1	-	6
7.	Tabukan Tengah	15	3	-	18
8.	Manganitu	8	10	-	18
9.	Tahuna	3	4	1	8
10.	Tahuna Timur	2	6	-	8
11.	Tahuna Barat	2	4	-	6
12.	Tabukan Utara	16	8	-	24
13.	Nusa Tabukan	5	-	-	5
14.	Kepulauan Marore	1	2	-	3
15.	Kendahe	4	4	-	8
	Kepulauan Sangihe	108	58	1	167

Sumber/Source: Dinas Pemberdayaan Masyarakat dan Desa Kabupaten Kepulauan Sangihe/Community Empowerment Board and Village Service in Kepulauan Sangihe Regency

2.2. DEWAN PERWAKILAN RAKYAT DAERAH/*THE REGIONAL HOUSE OF REPRESENTATIVE*

Tabel 2.2.1. Jumlah Anggota Dewan Perwakilan Rakyat Daerah Menurut Partai Politik dan Jenis Kelamin di Kabupaten Kepulauan Sangihe, 2017
Number of Members of The Regional House of Representatives by Political Parties and Sex in Kepulauan Sangihe Regency, 2017

Partai Politik <i>Political Parties</i>	Jenis Kelamin/Sex		
	Laki-Laki <i>Male</i>	Perempuan <i>Female</i>	Jumlah <i>Total</i>
(1)	(2)	(3)	(4)
1. PDI Perjuangan	4	2	6
2. Partai Gerindra	3	1	4
3. Partai Nasional Demokrat	3	1	4
4. PKPI	3	-	3
5. Partai Golkar	1	2	3
6. Partai Demokrat	2	-	2
7. Partai Hanura	2	-	2
8. PKB	1	-	1
Jumlah / Total	19	6	25
2016	19	6	25

Sumber/Source: Sekretariat DPRD Kabupaten Kepulauan Sangihe / *Secretariat of The Regional House Of Representative of Kepulauan Sangihe Regency*

Tabel 2.2.2. Jumlah Anggota Dewan Perwakilan Rakyat Daerah Menurut Kelompok Umur dan Jenis Kelamin di Kabupaten Kepulauan Sangihe, 2017
Number of Members of The Regional House of Representatives by Age Group and Sex in Kepulauan Sangihe Regency, 2017

Kelompok Umur <i>Age Group</i>	Jenis Kelamin/Sex		
	Laki-Laki <i>Male</i>	Perempuan <i>Female</i>	Jumlah <i>Total</i>
(1)	(2)	(3)	(4)
21-35	-	1	1
36-49	10	3	13
50-59	9	1	10
60+	1	-	1
Jumlah / Total	20	5	25
2016	19	6	25

Sumber/Source: Sekretariat DPRD Kabupaten Kepulauan Sangihe / *Secretariat of The Regional House Of Representative of Kepulauan Sangihe Regency*

Tabel 2.2.3. Jumlah Anggota Dewan Perwakilan Rakyat Daerah Menurut Pendidikan Tertinggi yang Ditamatkan dan Jenis Kelamin di Kabupaten Kepulauan Sangihe, 2017
Number of Members of The Regional House of Representatives by Educational Attainment and Sex in Kepulauan Sangihe Regency, 2017

Pendidikan Tertinggi Yang Ditamatkan <i>Educational Attainment</i>	Jenis Kelamin/Sex		
	Laki-Laki <i>Male</i>	Perempuan <i>Female</i>	Jumlah <i>Total</i>
(1)	(2)	(3)	(4)
SMA/Sederajat <i>General/Vocational Senior High School</i>	11	3	14
Diploma I,II,III <i>Diploma I,II,III</i>	-	-	-
S1	6	2	8
S2 – S3	2	1	3
Jumlah/Total	19	6	25
2016	19	6	25

Sumber/Source: Sekretariat DPRD Kabupaten Kepulauan Sangihe / Secretariat of The Regional House Of Representative of Kepulauan Sangihe Regency

Tabel 2.2.4. Jumlah Keputusan Anggota Dewan Perwakilan Rakyat Daerah Menurut Jenis Keputusan di Kabupaten Kepulauan Sangihe, 2013-2017
Number of Members of The Regional House of Representatives by Type of Decision in Kepulauan Sangihe Regency, 2013-2017

Jenis Keputusan Type of Decision	Tahun/Year				
	2013	2014	2015	2016	2017
(1)	(2)	(3)	(4)	(5)	(6)
1. Peraturan Daerah	10	7	6	7	4
2. Keputusan DPRD	18	13	9	4	10
3. Keputusan Pimpinan DPRD	2	-	4	2	2
4. Keputusan Daerah	-	-	-	-	-
5. Rapat-Rapat	97	-	87	68	88
Jumlah/Total	127	20	106	81	104

Sumber/Source: Sekretariat DPRD Kabupaten Kepulauan Sangihe / Secretariat of The Regional House Of Representative of Kepulauan Sangihe Regency

2.3. PEGAWAI NEGERI SIPIL/CIVIL SERVANTS

Tabel 2.3.1. Jumlah Pegawai Negeri Sipil Menurut SKPD/Unit Kerja dan Golongan Kepangkatan di Lingkungan Pemerintah Kabupaten Kepulauan Sangihe, 2017
Number of Civil Servants by Institution/Office and Hierarchy in Kepulauan Sangihe Regency, 2017

Dinas/Instansi Pemerintahan <i>Institution/Office</i>	Golongan Kepangkatan / <i>Hierarchy</i>				Jumlah <i>Total</i>
	I	II	III	IV	
(1)	(2)	(3)	(4)	(5)	(6)
A. BADAN					
1. Badan Perencanaan, Penelitian dan Pengembangan	-	7	22	7	36
2. Badan Keuangan	-	10	35	4	49
3. Badan Kepegawaian serta Pendidik dan Pelatihan	-	14	17	5	36
4. Badan Kesatuan Bangsa dan Politik	-	5	14	5	24
5. Badan Penanggulangan Bencana Daerah	-	5	17	5	27
6. Badan Narkotika	-	2	3	1	6
B. DINAS					
7. Dinas Pendidikan	1	15	23	16	55
8. Dinas Kesehatan	2	7	32	4	45
9. Dinas Pekerjaan Umum dan Penataan Ruang	3	38	37	5	83
10. Dinas Perumahan Rakyat dan Kawasan Pemukiman serta Pertanahan	-	6	15	6	27
11. Dinas Sosial	-	5	14	6	25
12. Dinas Tenaga Kerja	-	6	10	3	19
13. Dinas Pemberdayaan Perempuan dan Perlindungan Anak	-	1	9	5	15
14. Dinas Pangan	-	3	12	4	19
15. Dinas Lingkungan Hidup	5	7	14	5	31
16. Dinas Kependudukan dan Pencatatan Sipil	-	16	19	5	40
17. Dinas Pemberdayaan Masyarakat dan Desa	1	6	10	6	23
18. Dinas Pengendalian Penduduk dan Keluarga Berencana	-	6	14	6	26

Lanjutan Tabel/*Continued Table 2.3.1*

	Dinas/Instansi Pemerintahan <i>Institution/Office</i>	Golongan Kepangkatan / <i>Hierarchy</i>				Jumlah <i>Total</i>
		I	II	III	IV	
	(1)	(2)	(3)	(4)	(5)	(6)
19.	Dinas Perhubungan	1	34	20	4	59
20.	Dinas Komunikasi dan Informatika	-	3	14	3	20
21.	Dinas Koperasi Usaha Mikro Kecil dan Menengah	-	3	6	4	13
22.	Dinas Penanaman Modal dan Pelayanan Terpadu Satu Pintu	-	5	14	5	24
23.	Dinas Kepemudaan dan Olahraga	-	3	8	3	14
24.	Dinas Kebudayaan dan Pariwisata	-	9	16	4	29
25.	Dinas Perpustakaan dan Kearsipan	-	-	13	3	16
26.	Dinas Kelautan dan Perikanan	-	5	21	5	31
27.	Dinas Pertanian	-	21	54	14	89
28.	Dinas Perindustrian dan Perdagangan	-	8	13	3	24
C. LAINNYA						
29.	Sekretariat Daerah	3	56	84	21	164
30.	Sekretariat DPRD	-	9	12	4	25
31.	Inspektorat	-	6	25	9	40
32.	Satuan Polisi Pamong Praja dan Pemadam Kebakaran	2	14	15	4	36
33.	Rumah Sakit Daerah Liun Kendage Tahuna	4	60	170	19	253
34.	Sanggar Kegiatan Belajar	-	2	7	4	13
35.	Sekretariat Komisi Pemilihan Umum	-	1	8	1	10
36.	Politeknik Nusa Utara	-	-	4	1	5
37.	Kecamatan	6	165	130	13	314
38.	Kelurahan	-	18	105	-	123
39.	Puskesmas	1	92	334	10	437
40.	UPT Dinas Pengendalian Penduduk dan Keluarga Berencana	-	1	13	2	16
41.	UPT Dinas Dukcapil Kecamatan Kepulauan Marore	-	1	2	-	3

Sumber/Source: Badan Kepegawaian serta Pendidikan dan Pelatihan Kabupaten Kepulauan Sangihe/Personnel, Education and Training Board of Kepulauan Sangihe Regency

Lanjutan Tabel/*Continued Table 2.3.1*

Dinas/Instansi Pemerintahan <i>Institution/Office</i>		Golongan Kepangkatan / <i>Hierarchy</i>				Jumlah <i>Total</i>
		I	II	III	IV	
(1)	(2)	(3)	(4)	(5)	(6)	
42. UPT Dinas Dukcapil Kecamatan Tabukan Selatan	-	1	1	-	2	
43. UPT Dinas Dukcapil Kecamatan Tabukan Utara	-	-	3	-	3	
44. UPT Dinas Dukcapil Kecamatan Tamako	-	1	2	-	3	
45. UPT Dinas Dukcapil Kecamatan Tatoareng	-	2	-	-	2	
46. UPT Dinas Dukcapil Kecamatan Manganitu Selatan	-	-	2	-	2	
47. UPT Dinas Dukcapil Kecamatan Kendahe	-	-	2	-	2	
48. UPT Dinas Dukcapil Kecamatan Tabukan Tengah	-	-	1	-	1	
49. UPT Dinas Pendidikan Kecamatan Kendahe	-	11	57	37	105	
50. UPT Dinas Pendidikan Kecamatan Manganitu	3	28	109	64	204	
51. UPT Dinas Pendidikan Kecamatan Manganitu Selatan	-	9	71	24	104	
52. UPT Dinas Pendidikan Kecamatan Tabukan Selatan	-	34	111	40	185	
53. UPT Dinas Pendidikan Tabukan Tengah	1	23	88	51	163	
54. UPT Dinas Pendidikan Kecamatan Tabukan Utara	1	57	147	68	273	
55. UPT Dinas Pendidikan kecamatan Tahuna	-	38	156	137	331	
56. UPT Dinas Pendidikan Kecamatan Tamako	1	29	108	47	185	
Jumlah/Total	35	914	2 308	706	3 963	
2016	40	967	2 377	697	4 081	
2015	43	1 112	2 568	925	4 648	

Sumber/Source: Badan Kepegawaian serta Pendidikan dan Pelatihan Kabupaten Kepulauan Sangihe/Personnel, Education and Training Board of Kepulauan Sangihe Regency

Tabel 2.3.2. Jumlah Pegawai Negeri Sipil Menurut Pendidikan Tertinggi yang Ditamatkan dan Jenis Kelamin di Kabupaten Kepulauan Sangihe, 2017
Number of Civil Servants by Educational Attainment and Sex in Kepulauan Sangihe Regency, 2017

Pendidikan Terakhir <i>Educational Attainment</i>	Jenis Kelamin/Sex		
	Laki-Laki <i>Male</i>	Perempuan <i>Female</i>	Jumlah <i>Total</i>
(1)	(2)	(3)	(4)
Sampai dengan SD <i>Up to Primary School</i>	23	1	24
SLTP/Sederajat <i>General/Vocational Junior High School</i>	23	4	27
SMA/Sederajat <i>General/Vocational Senior High School</i>	609	725	1 334
Diploma I,II,III <i>Diploma I,II,III</i>	207	607	814
Diploma IV <i>Diploma IV</i>	27	31	58
S1	656	954	1 610
S2	58	38	96
S3	-	-	-
Jumlah/Total	1 603	2 360	3 963
2016	1 664	2 417	4 081
2015	1 876	2 772	4 648

Sumber/Source: Badan Kepegawaian serta Pendidikan dan Pelatihan Kabupaten Kepulauan Sangihe/Personnel, Education and Training Board of Kepulauan Sangihe Regency

Tabel 2.3.3. Jumlah Pegawai Negeri Sipil Menurut Golongan Kepangkatan di Lingkungan Pemerintah Kabupaten Kepulauan Sangihe, 2017
Number of Civil Servants by Hierarchy in Kepulauan Sangihe Regency, 2017

Golongan Kepangkatan <i>Hierarchy</i>	Jumlah PNS <i>Number of Civil Servants</i>	Persentase <i>Percentage</i>
(1)	(2)	(3)
1. Golongan I/Range I		
I/A (Juru Muda)	15	0,38%
I/B (Juru Muda Tingkat I)	3	0,08%
I/C (Juru)	15	0,38%
I/D (Juru Tingkat I)	2	0,05%
2. Golongan II/Range II		
II/A (Pengatur Muda)	136	3,43%
II/B (Pengatur Muda Tingkat I)	222	5,60%
II/C (Pengatur)	314	7,92%
II/D (Pengatur Tingkat I)	244	6,16%
3. Golongan III/Range III		
III/A (Penata Muda)	449	11,33%
III/B (Penata Muda Tingkat I)	723	18,24%
III/C (Penata)	464	11,71%
III/D (Penata Tingkat I)	670	16,91%
4. Golongan IV/Range IV		
IV/A (Pembina Muda)	438	11,05%
IV/B (Pembina Muda Tingkat I)	227	5,73%
IV/C (Pembina)	39	0,98%
IV/D (Pembina Tingkat I)	2	0,05%
IV/E (Pembina Utama)	-	-
Jumlah/Total (1+2+3+4)	3 963	100%
2016	4 081	100%

Sumber/Source: Badan Kepegawaian serta Pendidikan dan Pelatihan Kabupaten Kepulauan Sangihe/Personnel, Education and Training Board of Kepulauan Sangihe Regency

Tabel 2.3.4. Jumlah Pegawai Negeri Sipil Menurut Jabatan di Lingkungan Pemerintah Kabupaten Kepulauan Sangihe, 2017
Number of Civil Servants by Eselon and Sex in Kepulauan Sangihe Regency, 2017

Jabatan <i>Position</i>	Jumlah PNS <i>Number of Civil Servants</i>
(1)	(2)
Pejabat Negara	-
Jabatan Struktural / <i>Structural</i>	717
1. Eselon VA	-
2. Eselon IVB	92
3. Eselon IVA	413
4. Eselon IIIB	116
5. Eselon IIIA	63
6. Eselon IIB	32
7. Eselon IIA	1
Jabatan Fungsional Umum/Staff	1 104
Jabatan Fungsional Tertentu	2 142
Jumlah/Total	3 963
2016	4 081

Sumber/Source: Badan Kepegawaian serta Pendidikan dan Pelatihan Kabupaten Kepulauan Sangihe/Personnel, Education and Training Board of Kepulauan Sangihe Regency

Tabel 2.3.5. Jumlah Pegawai Negeri Sipil Menurut Lokasi Tugas di Lingkungan Pemerintah Kabupaten Kepulauan Sangihe, 2012 - 2017
Number of Civil Servants by Location of Duty in Kepulauan Sangihe Regency, 2012 - 2017

Tahun Year	Pulau Sangihe Besar In Sangihe Island	Di Luar Pulau Sangihe Besar Other
(1)	(2)	(3)
2012	4 560	397
2013	4 461	376
2014	4 356	375
2015	4 423	225
2016	3 823	258
2017	3 817	146

Sumber/Source: Badan Kepegawaian serta Pendidikan dan Pelatihan Kabupaten Kepulauan Sangihe/Personnel, Education and Training Board of Kepulauan Sangihe Regency

Tabel 2.3.6. Jumlah Pegawai Negeri Sipil Menurut Kecamatan di Lingkungan Pemerintah Kabupaten Kepulauan Sangihe, 2017
Number of Civil Servants by Subdistricts in Kepulauan Sangihe Regency, 2017

Kecamatan Subdistrict	Jumlah PNS Number of Civil Servants
(1)	(2)
1. Manganitu Selatan	152
2. Tatoareng	86
3. Tamako	284
4. Tabukan Selatan	234
5. Tabukan Selatan Tengah	40
6. Tabukan Selatan Tenggara	35
7. Tabukan Tengah	226
8. Manganitu	270
9. Tahuna	1 094
10. Tahuna Timur	880
11. Tahuna Barat	78
12. Tabukan Utara	372
13. Nusa Tabukan	28
14. Kepulauan Marore	32
15. Kendahe	152
Jumlah/Total	3 963
2016	4 081

Sumber/Source: Badan Kepegawaian serta Pendidikan dan Pelatihan Kabupaten Kepulauan Sangihe/Personnel, Education and Training Board of Kepulauan Sangihe Regency

Tabel 2.3.7. Jumlah Pegawai Negeri Sipil Pusat Menurut Dinas/Instansi Pemerintah dan Golongan Kepangkatan di Kabupaten Kepulauan Sangihe, 2017
Number of Civil Servants by Institution/Office and Hierarchy in Kepulauan Sangihe Regency, 2017

Dinas/Instansi Pemerintahan <i>Institution/Office</i>	Golongan Kepangkatan / <i>Hierarchy</i>				Jumlah <i>Total</i>
	I	II	III	IV	
(1)	(2)	(3)	(4)	(5)	(6)
1. Kejaksaan Negeri Tahuna	-	4	20	1	25
2. Pengadilan Negeri Tahuna	-	3	38	2	43
3. Unit Penyelenggara Pelabuhan Tahuna	-	20	11	-	31
4. Stasiun Meteorologi Naha	-	4	8	-	12
5. Pengadilan Agama Tahuna	-	-	14	1	15
6. Lembaga Pemasarakatan (LP) Tahuna	-	35	15	1	51
7. Rumah Tahanan Enemawira	-	3	3	-	6
8. Rumah Tahanan Tamako	-	6	2	-	8
9. Bandar Udara Naha	-	17	3	-	20
10. Kantor Kementerian Agama	-	6	74	16	96
11. Badan Pusat Statistik	1	8	17	1	27
12. Kantor Pertanahan	1	4	14	1	207
13. Kantor Pelayanan Perbendaharaan Negara Tahuna	-	6	9	-	15
14. Madrasah Tsanawiyah Negeri Tahuna	-	-	6	4	10
15. Madrasah Ibtida'iyah Negeri Beha	-	-	5	1	6
16. Kantor Pelayanan Pajak Pratama Tahuna	-	37	12	1	50
17. Stasiun Karantina Ikan Klas II Tahuna	-	9	11	-	20
18. Komisi Pemilihan Umum	-	3	10	3	16
19. Madrasah Ibtida'iyah Negeri Ngaliapaeng	-	1	1	-	2
20. Kantor Imigrasi Klas II Tahuna	-	4	21	-	25
21. Pos Monitor Spektrum Frekuensi Radio Tahuna			JOIN MANADO		
22. LPP RRI Tahuna	-	-	15	2	17
Jumlah/Total	2	166	306	28	502

Sumber/Source: Kantor Pelayanan Perbendaharaan Negara (KPPN) Tahuna

2.4. LAINNYA/OTHERS

Tabel 2.4.1. Jumlah Yang Memiliki Akta Perkawinan Menurut Kecamatan di Kabupaten Kepulauan Sangihe, 2013-2017
Table Number of Marriage Certificate Issued by Subdistrict in Kepulauan Sangihe Regency, 2017

Kecamatan Subdistrict	Jumlah Penduduk Memiliki Akta Perkawinan Number of People that Has Marriage Certificate
(1)	(2)
1. Manganitu Selatan	2 487
2. Tatoareng	825
3. Tamako	4 290
4. Tabukan Selatan	1 971
5. Tabukan Selatan Tengah	778
6. Tabukan Selatan Tenggara	628
7. Tabukan Tengah	2 665
8. Manganitu	4 973
9. Tahuna	6 362
10. Tahuna Timur	5 128
11. Tahuna Barat	2 152
12. Tabukan Utara	5 910
13. Nusa Tabukan	686
14. Kepulauan Marore	381
15. Kendahe	1 680

Sumber/Source: Dinas Kependudukan dan Pencatatan Sipil Kabupaten Kepulauan Sangihe/Population and Civil Registration Service of Kepulauan Sangihe Regency

Tabel 2.4.2. Jumlah Penduduk Yang Memiliki Akta Kelahiran Menurut Kecamatan di Kabupaten Kepulauan Sangihe, 2013-2017
Table **Number of Birth Certificate Issued by Subdistrict in Kepulauan Sangihe Regency, 2013-2017**

Kecamatan Subdistrict	Jumlah Penduduk Memiliki Akta Kelahiran Number of People that Has Birth Certificate
(1)	(2)
1. Manganitu Selatan	2 977
2. Tatoareng	1 483
3. Tamako	6 183
4. Tabukan Selatan	2 679
5. Tabukan Selatan Tengah	1 139
6. Tabukan Selatan Tenggara	834
7. Tabukan Tengah	3 498
8. Manganitu	7 571
9. Tahuna	13 548
10. Tahuna Timur	10 613
11. Tahuna Barat	4 701
12. Tabukan Utara	7 772
13. Nusa Tabukan	605
14. Kepulauan Marore	697
15. Kendahe	2 225

Sumber/Source: Dinas Kependudukan dan Pencatatan Sipil Kabupaten Kepulauan Sangihe/Population and Civil Registration Service of Kepulauan Sangihe Regency

Tabel 2.4.3. Jumlah Sertifikat Tanah yang Dikeluarkan Menurut Jenis Hak Tanah di Kabupaten Kepulauan Sangihe, 2013-2017
Table Number of Land Certificate Issued by Type of Land Rights in Kepulauan Sangihe Regency, 2013-2017

Jenis Hak Tanah Type of Land Right	2013	2014	2015	2016	2017
(1)	(2)	(3)	(4)	(5)	(6)
Hak Milik	1 070	593	817	659	1 608
Hak Guna Bangunan	12	45	-	2	26
Hak Guna Usaha	-	-	-	-	-
Hak Pakai	40	57	43	4	11
Jumlah Total	1 122	695	860	665	1 645

Sumber/Source: Badan Pertanahan Kabupaten Kepulauan Sangihe/ National Land Board of Kepulauan Sangihe Regency

Tabel 2.4.4. Jumlah Organisasi Kepemudaan Menurut Kecamatan di Kabupaten Kepulauan Sangihe, 2013-2017
Table Number of Youth Organization by Subdistrict in Kepulauan Sangihe Regency, 2013-2017

Kecamatan Subdistrict	2013	2014	2015 ¹	2016	2017
(1)	(2)	(3)	(4)	(5)	(6)
1. Manganitu Selatan	-	-	...	-	-
2. Tatoareng	-	-	...	-	-
3. Tamako	-	-	...	-	-
4. Tabukan Selatan	-	-	...	-	-
5. Tabukan Selatan Tengah	-	-	...	-	-
6. Tabukan Selatan Tenggara	-	-	...	-	-
7. Tabukan Tengah	1	-	...	-	-
8. Manganitu	-	-	...	-	-
9. Tahuna	15	-	...	20	22
10. Tahuna Timur	4	1	...	1	2
11. Tahuna Barat	1	-	...	-	-
12. Tabukan Utara	1	-	...	-	-
13. Nusa Tabukan	-	-	...	-	-
14. Kepulauan Marore	-	-	...	-	-
15. Kendahe	-	-	...	-	-
Kepulauan Sangihe	22	1	...	21	24

Catatan: 1 Data tidak dapat dipisahkan menurut kecamatan/*The data can not be separated by subdistrict*

Sumber/Source: Badan Kesatuan Bangsa dan Politik Kabupaten Kepulauan Sangihe/*National Unit and Politics of Kepulauan Sangihe Regency*

Tabel 2.4.5. Jumlah Anggota Polisi dan Pegawai Negeri Sipil Menurut Unit dan Kepangkatan di Kabupaten Kepulauan Sangihe, 2017
Number of Police and Civil Servants by Unit and Hierarchy in Kepulauan Sangihe Regency, 2017

Unit Unit	Anggota Polisi /Police Personnel				Jumlah Total
	IV	III	II	I	
(1)	(2)	(3)	(4)	(5)	(6)
Mapolres Sangihe	5	36	212	-	253
Polsek:					
Tahuna	-	2	21	-	23
Tamako	-	1	22	-	23
Manganitu	-	2	24	-	26
Manganitu Selatan	-	1	17	-	18
Tatoareng	-	-	3	-	3
Kendahe	-	1	21	-	22
Tabukan Utara	-	2	22	-	24
Tabukan Tengah	-	2	16	-	18
Tabukan Selatan	-	1	24	-	25
Tabukan Selatan Tengah	-	-	-	-	-
Kepulauan Marore	-	1	15	-	16
Jumlah Total	5	49	397	-	451
2016	5	57	399	-	471
2015	6	56	480	-	542

Sumber/Source: Kepolisian Resort Sangihe / District Police Office of Sangihe

Lanjutan Tabel/Continued Table 2.4.5

Unit <i>Unit</i>	PNS Polri / <i>Civil Servant</i>				Jumlah <i>Total</i>
	IV	III	II	I	
(1)	(7)	(8)	(9)	(10)	(11)
Mapolres Sangihe	-	2	10	-	12
Polsek:					
Tahuna	-	-	-	-	-
Tamako	-	-	1	-	1
Manganitu	-	-	-	-	-
Manganitu Selatan	-	-	-	-	-
Tatoareng	-	-	-	-	-
Kendahe	-	1	-	-	1
Tabukan Utara	-	1	-	-	1
Tabukan Tengah	-	-	-	-	-
Tabukan Selatan	-	-	-	-	-
Tabukan Selatan Tengah	-	-	-	-	-
Kepulauan Marore	-	-	-	-	-
Jumlah <i>Total</i>	-	4	11	-	15
2016		4	11		15
2015	-	6	13	-	19

Sumber/Source: Kepolisian Resort Sangihe / District Police Office of Sangihe

Tabel 2.4.6. Jumlah Anggota Tentara Nasional Indonesia Angkatan Laut dan PNS TNI AL Menurut Kepangkatan di Kabupaten Kepulauan Sangihe, 2017
Number of Navy Personnel and Civil Servants by Hierarchy in Kepulauan Sangihe Regency, 2017

Tahun Year	Anggota TNI AL <i>Navy Personnel</i>				Sipil TNI AL <i>Civil Servant</i>		Jumlah Total
	IV	III	II	I	II	I	
	(2)	(3)	(4)	(5)	(6)	(7)	
(1)	(2)	(3)	(4)	(5)	(6)	(7)	(8)
2011	5	13	15	67	8	3	111
2012	5	18	18	61	7	3	112
2013	5	17	19	56	7	3	107
2014	5	17	19	56	7	3	107
2015	5	10	25	42	8	2	92
2016	2	13	23	40	7	9	87
2017	5	18	29	45	7	2	103

Sumber/Source: Pangkalan Angkatan Laut Tahuna/Naval Base Tahuna

Tabel 2.4.7. Jumlah Anggota Tentara Nasional Indonesia Angkatan Darat Menurut Kepangkatan di Kabupaten Kepulauan Sangihe, 2017
Number of Army Personnel and Civil Servants by Hierarchy in Kepulauan Sangihe Regency, 2017

Unit Unit	Anggota TNI AD Army Personnel			Jumlah Total
	Perwira	Bintara	Tamtama	
(1)	(2)	(3)	(4)	(5)
Makodim 1301	5	35	22	62
Koramil 1301:				
Tamako	1	9	5	15
Manganitu	-	11	1	12
Tahuna	1	15	7	23
Kendahe	1	9	3	13
Tabukan Utara	1	7	6	14
Tabukan Tengah	1	6	7	14
Tabukan Selatan	1	7	3	11
Kepulauan Marore	1	5	1	7
Jumlah/Total	12	104	55	171
2016	11	94	46	151
2015	13	93	38	144

Sumber/Source: Markas Komando Distrik Militer 1301/Military District Command Headquarters

Tabel 2.4.8. Jumlah Judul Buku, Buku Dipinjam dan Jumlah Anggota pada Perpustakaan Daerah di Kabupaten Kepulauan Sangihe, 2012-2017
Number of Book Title, Book Borrowed and Member at Local Library in Kepulauan Sangihe Regency, 2012-2017

Uraian	2012	2013	2014	2015	2016	2017
(1)	(2)	(3)	(4)	(5)	(6)	(7)
Jumlah Judul Buku	6 985	157	12	185	625	462
Eksemplar	53 747	1 153	865	705	759	840
Jumlah Buku yang Dipinjam	876	374	246	625	500	346
Jumlah Anggota	839	50	140	145	30	35

Sumber/Source: Dinas Perpustakaan dan Kearsipan Kabupaten Kepulauan Sangihe/Library, Archives and Documentation Office of Kepulauan Sangihe Regency

Tabel 2.4.9. Jumlah Pengunjung pada Perpustakaan Daerah per Bulan di Kabupaten Kepulauan Sangihe, 2017
Table Number of Visitor at Local Library per Month in Kepulauan Sangihe Regency, 2017

Bulan Month	Pelajar Pupil	Mahasiswa Student	PNS Civil Servant	Dosen Teacher	Umum General
(1)	(2)	(3)	(4)	(5)	(6)
Januari/January	11	-	3	-	5
Februari/February	22	-	-	-	18
Maret/March	10	4	2	-	5
April/April	4	18	5	-	2
Mei/May	6	7	-	-	3
Juni/June	36	6	4	1	7
Juli/July	66	12	4	-	2
Agustus/August	21	8	4	-	4
September/September	38	20	-	-	11
Oktober/October	13	21	2	-	5
November/November	51	8	1	-	6
Desember/December	7	3	-	-	1
Jumlah / Total	285	107	25	1	69
2016	432	206	54	5	101
2015	328	233	36	-	42

Sumber/Source: Dinas Perpustakaan dan Kearsipan Kabupaten Kepulauan Sangihe/Library, Archives and Documentation Office of Kepulauan Sangihe Regency

Tabel 2.4.10. Jumlah Buku Menurut Jenis Buku pada Perpustakaan di Kabupaten Kepulauan Sangihe, 2012-2017
Table Number of Books by Type of Book at Local Library in Kepulauan Sangihe Regency, 2012-2017

Uraian	2012	2013	2014	2015	2016	2017
(1)	(2)	(3)	(4)	(5)	(6)	(7)
1. Fiksi	10	83	84	-	-	30
2. Non Fiksi						
Karya Umum	35	50	121	-	230	250
Filsafat	17	50	26	82	20	30
Agama	297	50	106	11	59	59
Ilmu Sosial	252	100	82	4	30	30
Bahasa	102	100	77	60	50	50
Ilmu Pengetahuan Murni	169	100	218	65	85	118
Teknologi	162	130	142	205	33	33
Seni, Olahraga, Rekreasi	100	100	4	26	93	60
Kesusasteraan	-	200	9	158	9	50
Sejarah, Geografi, Biografi	100	190	-	32	150	150
Majalah	-	-	-	480	-	-
Surat Kabar	-	-	-	1 056	-	-
Jumlah Total	1 244	1 153	869	2 179	759	830

Sumber/Source: Dinas Perpustakaan dan Kearsipan Kabupaten Kepulauan Sangihe/Library, Archives and Documentation Office of Kepulauan Sangihe Regency

Tabel 2.4.11. Jumlah Surat Ijin yang Diterbitkan Menurut Jenis Ijin dan Bulan di Kabupaten Kepulauan Sangeihe, 2017
Table Number of Permit Request by Classification and Month in Kepulauan Sangeihe Regency, 2017

Bulan Month	Jenis Izin							IZIN LOKASI (IL) DAN PENETAPAN LOKASI (PL)
	SIG	SIUJK	SIUP	TDP	TDI	TDG	SITU	
(1)	(2)	(3)	(4)	(5)	(6)	(7)	(8)	(9)
1. Januari / January	98	12	72	23	-	1	2	-
2. Februari / February	69	21	45	18	-	1	6	-
3. Maret / March	66	25	58	25	-	-	3	-
4. April / April	42	17	32	16	-	-	4	-
5. Mei / May	232	8	33	25	-	3	3	-
6. Juni / June	144	1	30	22	--	-	-	-
7. Juli / July	643	7	160	98	-	1	5	-
8. Agustus / August	246	8	40	31	-	2	1	-
9. September / September	53	4	19	14	-	-	1	-
10. Oktober / October	95	5	42	34	2	2	4	-
11. November / November	148	-	33	33	1	-	3	-
12. Desember / December	14	3	13	11	1	1	3	-
Jumlah/ Total	1 850	111	577	350	4	11	35	-
2016	2 121	154	601	248	5	7	38	-
2015	1 802	107	540	220	7	2	20	-

Catatan:

SIG	Surat Ijin Gangguan	TDI	Penerbitan Tanda Daftar Industri	ITPBM	Ijin Tempat Penjualan Minuman Beralkohol
SIUJK	Surat Ijin Usaha Jasa Konstruksi	TDG	Tanda Daftar Gudang	SIUP	Surat Ijin Usaha Perikanan
SIUP	Surat Ijin Usaha Perdagangan	SITU	Surat Ijin Tempat Usaha	SIPI	Surat Ijin Penangkapan Ikan
TDP	Pelayanan Tanda Daftar Perusahaan	IMB	Ijin Mendirikan Bangunan		

Selain yang disebutkan di atas, ada beberapa perijinan yang diterbitkan namun tidak ada permintaan selama tahun 2017 antara lain: Ijin Lokasi (IL) dan Penetapan Lokasi (PL), Ijin Usaha Pertambangan, Ijin Mendirikan SPBU, Surat Ijin Praktek Dokter, Ijin Prinsip Penanaman Modal, Ijin Prinsip Perluasan Penanaman Modal, Ijin Prinsip Perubahan Penanaman Modal, Ijin Usaha Penanaman Modal, Ijin Usaha Perluasan Penanaman Modal, Ijin Usaha Perubahan Penanaman Modal, Ijin Usaha Penggabungan Penanaman Modal, Ijin Operasional Rumah Sakit, Usaha Daya Tarik Wisata, Usaha Jasa Perjalanan Wisata, Usaha Jasa Transportasi Wisata, Usaha Kawasan Pariwisata, Usaha Penyelenggaraan Kegiatan Hiburan dan Rekreasi, Usaha Jasa dan Minuman, dan Usaha Menyediakan Akomodasi.

Sumber/Source: Dinas Penanaman Modal dan Pelayanan Terpadu Satu Pintu Kabupaten Kepulauan Sangeihe/Investment and Integrated Services One Stop Board of Kepulauan Sangeihe Regency

Lanjutan Tabel/*Continued Table 2.4.11*

Bulan <i>Month</i>	Jenis Izin						Surat Izin Toko Obat	Surat Izin Mendirikan SPBU	Surat Izin Praktek Dokter
	IMB	ITPBM	SIUP	SIPI	Izin Trayek	(13)	(14)	(15)	(16)
(1)	(9)	(10)	(11)	(12)	(13)	(14)	(15)	(16)	
1. Januari / <i>January</i>	-	14	-	-	23 9	-	-	-	
2. Februari / <i>February</i>	-	5	-	-	84	-	-	-	
3. Maret / <i>March</i>	2	2	-	-	82	-	-	-	
4. April / <i>April</i>	5	1	-	-	51	-	-	-	
5. Mei / <i>May</i>	2	-	-	-	55	-	-	-	
6. Juni / <i>June</i>	3	1	-	-	21	-	-	-	
7. Juli / <i>July</i>	5	1	-	-	16	1	-	-	
8. Agustus / <i>August</i>	6	-	-	-	15	-	-	-	
9. September / <i>September</i>	9	-	-	-	13	-	-	-	
10. Oktober / <i>October</i>	6	-	-	-	15	-	-	-	
11. November / <i>November</i>	10	-	-	-	20	-	-	-	
12. Desember / <i>December</i>	5	-	-	-	2	-	-	-	
Jumlah Total	53	24	-	-	613	1	-	-	
2016	65	21	-	-	626	1	-	-	
2015	43	18	10	9	639	3	-	-	

Catatan:

SIG	Surat Ijin Gangguan	TDI	Penerbitan Tanda Daftar Industri	ITPBM	Ijin Tempat Penjualan Minuman Beralkohol
SIUJK	Surat Ijin Usaha Jasa Konstruksi	TDG	Tanda Daftar Gudang	SIUP	Surat Ijin Usaha Perikanan
SIUP	Surat Ijin Usaha Perdagangan	SITU	Surat Ijin Tempat Usaha	SIPI	Surat Ijin Penangkapan Ikan
TDP	Pelayanan Tanda Daftar Perusahaan	IMB	Ijin Mendirikan Bangunan		

Selain yang disebutkan di atas, ada beberapa perijinan yang diterbitkan namun tidak ada permintaan selama tahun 2017 antara lain: Ijin Lokasi (IL) dan Penetapan Lokasi (PL), Ijin Usaha Pertambangan, Ijin Mendirikan SPBU, Surat Ijin Praktek Dokter, Ijin Prinsip Penanaman Modal, Ijin Prinsip Perluasan Penanaman Modal, Ijin Prinsip Perubahan Penanaman Modal, Ijin Usaha Penanaman Modal, Ijin Usaha Perluasan Penanaman Modal, Ijin Usaha Perubahan Penanaman Modal, Ijin Usaha Penggabungan Penanaman Modal, Ijin Operasional Rumah Sakit, Usaha Daya Tarik Wisata, Usaha Jasa Perjalanan Wisata, Usaha Jasa Transportasi Wisata, Usaha Kawasan Pariwisata, Usaha Penyelenggaraan Kegiatan Hiburan dan Rekreasi, Usaha Jasa dan Minuman, dan Usaha Menyediakan Akomodasi.

Sumber/*Source*: Dinas Penanaman Modal dan Pelayanan Terpadu Satu Pintu Kabupaten Kepulauan Sangihe/*Investment and Integrated Services One Stop Board of Kepulauan Sangihe Regency*

Lanjutan Tabel/*Continued Table 2.4.11*

Bulan <i>Month</i>	Jenis Izin				
	Surat Izin Apoteker, Apotik	Sertifikat Industri Rumah Tangga	Izin Prinsip Penanaman Modal	Izin Prinsip Perluasan Penanaman Modal	Izin Prinsip Perubahan Penanaman Modal
(1)	(15)	(16)	(17)	(18)	(19)
1. Januari / <i>January</i>	-	-	-	-	-
2. Februari / <i>February</i>	-	1	-	-	-
3. Maret / <i>March</i>	-	-	-	-	-
4. April / <i>April</i>	-	-	-	-	-
5. Mei / <i>May</i>	-	-	-	-	-
6. Juni / <i>June</i>	-	-	-	-	-
7. Juli / <i>July</i>	3	-	-	-	-
8. Agustus / <i>August</i>	1	-	-	-	-
9. September / <i>September</i>	-	-	-	-	-
10. Oktober / <i>October</i>	-	2	-	-	-
11. November / <i>November</i>	-	5	-	-	-
12. Desember / <i>December</i>	-	1	-	-	-
Jumlah Total	4	9	-	-	-
2016	3	1	-	-	-
2015	9	4	-	-	-

Catatan:

SIG	Surat Ijin Gangguan	TDI	Penerbitan Tanda Daftar Industri	ITPBM	Ijin Tempat Penjualan Minuman Beralkohol
SIUJK	Surat Ijin Usaha Jasa Konstruksi	TDG	Tanda Daftar Gudang	SIUP	Surat Ijin Usaha Perikanan
SIUP	Surat Ijin Usaha Perdagangan	SITU	Surat Ijin Tempat Usaha	SIPI	Surat Ijin Penangkapan Ikan
TDP	Pelayanan Tanda Daftar Perusahaan	IMB	Ijin Mendirikan Bangunan		

Selain yang disebutkan di atas, ada beberapa perijinan yang diterbitkan namun tidak ada permintaan selama tahun 2017 antara lain: Ijin Lokasi (IL) dan Penetapan Lokasi (PL), Ijin Usaha Pertambangan, Ijin Mendirikan SPBU, Surat Ijin Praktek Dokter, Ijin Prinsip Penanaman Modal, Ijin Prinsip Perluasan Penanaman Modal, Ijin Prinsip Perubahan Penanaman Modal, Ijin Usaha Penanaman Modal, Ijin Usaha Perluasan Penanaman Modal, Ijin Usaha Perubahan Penanaman Modal, Ijin Usaha Penggabungan Penanaman Modal, Ijin Operasional Rumah Sakit, Usaha Daya Tarik Wisata, Usaha Jasa Perjalanan Wisata, Usaha Jasa Transportasi Wisata, Usaha Kawasan Pariwisata, Usaha Penyelenggaraan Kegiatan Hiburan dan Rekreasi, Usaha Jasa dan Minuman, dan Usaha Menyediakan Akomodasi.

Sumber/*Source*: Dinas Penanaman Modal dan Pelayanan Terpadu Satu Pintu Kabupaten Kepulauan Sangihe/*Investment and Integrated Services One Stop Board of Kepulauan Sangihe Regency*

Lanjutan Tabel/*Continued Table 2.4.11*

Bulan <i>Month</i>	Jenis Izin				
	Izin Usaha Penanaman Modal	Izin Usaha Perluasan Penanaman Modal	Izin Usaha Perubahan Penanaman Modal	Izin Usaha Penggabungan Penanaman Modal	Izin Operasional Angk. Umum Dlm Kota Trayek Tujuan Tertentu
(1)	(20)	(21)	(22)	(23)	(24)
1. Januari / <i>January</i>	-	-	-	-	-
2. Februari / <i>February</i>	-	1	-	-	-
3. Maret / <i>March</i>	-	-	-	-	-
4. April / <i>April</i>	-	-	-	-	-
5. Mei / <i>May</i>	-	-	-	-	-
6. Juni / <i>June</i>	-	-	-	-	-
7. Juli / <i>July</i>	-	-	-	-	-
8. Agustus / <i>August</i>	-	-	-	-	-
9. September / <i>September</i>	-	-	-	-	-
10. Oktober / <i>October</i>	-	-	-	-	-
11. November / <i>November</i>	-	-	-	-	-
12. Desember / <i>December</i>	-	-	-	-	-
Jumlah Total	-	-	-	-	-
2016	-	-	-	-	-
2015	-	-	-	-	-

Catatan:

SIG	Surat Ijin Gangguan	TDI	Penerbitan Tanda Daftar Industri	ITPBM	Ijin Tempat Penjualan Minuman Beralkohol
SIUJK	Surat Ijin Usaha Jasa Konstruksi	TDG	Tanda Daftar Gudang	SIUP	Surat Ijin Usaha Perikanan
SIUP	Surat Ijin Usaha Perdagangan	SITU	Surat Ijin Tempat Usaha	SIPI	Surat Ijin Penangkapan Ikan
TDP	Pelayanan Tanda Daftar Perusahaan	IMB	Ijin Mendirikan Bangunan		

Selain yang disebutkan di atas, ada beberapa perijinan yang diterbitkan namun tidak ada permintaan selama tahun 2017 antara lain: Ijin Lokasi (IL) dan Penetapan Lokasi (PL), Ijin Usaha Pertambangan, Ijin Mendirikan SPBU, Surat Ijin Praktek Dokter, Ijin Prinsip Penanaman Modal, Ijin Prinsip Perluasan Penanaman Modal, Ijin Prinsip Perubahan Penanaman Modal, Ijin Usaha Penanaman Modal, Ijin Usaha Perluasan Penanaman Modal, Ijin Usaha Perubahan Penanaman Modal, Ijin Usaha Penggabungan Penanaman Modal, Ijin Operasional Rumah Sakit, Usaha Daya Tarik Wisata, Usaha Jasa Perjalanan Wisata, Usaha Jasa Transportasi Wisata, Usaha Kawasan Pariwisata, Usaha Penyelenggaraan Kegiatan Hiburan dan Rekreasi, Usaha Jasa dan Minuman, dan Usaha Menyediakan Akomodasi.

Sumber/Source: Dinas Penanaman Modal dan Pelayanan Terpadu Satu Pintu Kabupaten Kepulauan Sangihe/*Investment and Integrated Services One Stop Board of Kepulauan Sangihe Regency*

Lanjutan Tabel/*Continued Table 2.4.11*

Bulan <i>Month</i>	Jenis Izin				
	Izin Operasional Rumah Sakit	Usaha Daya Tarik Wisata	Usaha Jasa Perjalanan Wisata	Usaha Jasa Transportasi Wisata	Usaha Kawasan Pariwisata
(1)	(25)	(26)	(27)	(28)	(29)
1. Januari / <i>January</i>	-	-	-	-	-
2. Februari / <i>February</i>	-	-	-	-	-
3. Maret / <i>March</i>	-	-	-	-	-
4. April / <i>April</i>	-	-	-	-	-
5. Mei / <i>May</i>	-	-	-	-	-
6. Juni / <i>June</i>	-	-	-	-	-
7. Juli / <i>July</i>	-	-	-	-	-
8. Agustus / <i>August</i>	-	-	-	-	-
9. September / <i>September</i>	-	-	-	-	-
10. Oktober / <i>October</i>	-	-	-	-	-
11. November / <i>November</i>	-	-	-	-	-
12. Desember / <i>December</i>	-	-	-	-	-
Jumlah	-	-	-	-	-
Total	-	-	-	-	-
2016	-	-	-	-	-
2015	-	-	-	-	-

Catatan:

SIG	Surat Ijin Gangguan	TDI	Penerbitan Tanda Daftar Industri	ITPBM	Ijin Tempat Penjualan Minuman Beralkohol
SIUJK	Surat Ijin Usaha Jasa Konstruksi	TDG	Tanda Daftar Gudang	SIUP	Surat Ijin Usaha Perikanan
SIUP	Surat Ijin Usaha Perdagangan	SITU	Surat Ijin Tempat Usaha	SIPI	Surat Ijin Penangkapan Ikan
TDP	Pelayanan Tanda Daftar Perusahaan	IMB	Ijin Mendirikan Bangunan		

Selain yang disebutkan di atas, ada beberapa perijinan yang diterbitkan namun tidak ada permintaan selama tahun 2017 antara lain: Ijin Lokasi (IL) dan Penetapan Lokasi (PL), Ijin Usaha Pertambangan, Ijin Mendirikan SPBU, Surat Ijin Praktek Dokter, Ijin Prinsip Penanaman Modal, Ijin Prinsip Perluasan Penanaman Modal, Ijin Prinsip Perubahan Penanaman Modal, Ijin Usaha Penanaman Modal, Ijin Usaha Perluasan Penanaman Modal, Ijin Usaha Perubahan Penanaman Modal, Ijin Usaha Penggabungan Penanaman Modal, Ijin Operasional Rumah Sakit, Usaha Daya Tarik Wisata, Usaha Jasa Perjalanan Wisata, Usaha Jasa Transportasi Wisata, Usaha Kawasan Pariwisata, Usaha Penyelenggaraan Kegiatan Hiburan dan Rekreasi, Usaha Jasa dan Minuman, dan Usaha Menyediakan Akomodasi.

Sumber/*Source*: Dinas Penanaman Modal dan Pelayanan Terpadu Satu Pintu Kabupaten Kepulauan Sangihe/*Investment and Integrated Services One Stop Board of Kepulauan Sangihe Regency*

Lanjutan Tabel/*Continued Table 2.4.11*

Bulan <i>Month</i>	Jenis Izin			
	Usaha Penyelenggaraan Kegiatan Hiburan & Rekreasi	Usaha Jasa dan Minuman	Usaha Menyediakan Akomodasi	SIUP Minuman Beralkohol
(1)	(30)	(31)	(32)	(33)
1. Januari / <i>January</i>	-	-	-	4
2. Februari / <i>February</i>	-	-	-	2
3. Maret / <i>March</i>	-	-	-	1
4. April / <i>April</i>	-	-	-	1
5. Mei / <i>May</i>	-	-	-	-
6. Juni / <i>June</i>	-	-	-	1
7. Juli / <i>July</i>	-	-	-	1
8. Agustus / <i>August</i>	-	-	-	-
9. September / <i>September</i>	-	-	-	-
10. Oktober / <i>October</i>	-	-	-	-
11. November / <i>November</i>	-	-	-	-
12. Desember / <i>December</i>	-	-	-	-
Jumlah	-	-	-	10
Total	-	-	-	-
2016	-	-	-	-
2015	-	-	-	-

Catatan:

SIG	Surat Ijin Gangguan	TDI	Penerbitan Tanda Daftar Industri	ITPBM	Ijin Tempat Penjualan Minuman Beralkohol
SIUJK	Surat Ijin Usaha Jasa Konstruksi	TDG	Tanda Daftar Gudang	SIUP	Surat Ijin Usaha Perikanan
SIUP	Surat Ijin Usaha Perdagangan	SITU	Surat Ijin Tempat Usaha	SIPI	Surat Ijin Penangkapan Ikan
TDP	Pelayanan Tanda Daftar Perusahaan	IMB	Ijin Mendirikan Bangunan		

Selain yang disebutkan di atas, ada beberapa perijinan yang diterbitkan namun tidak ada permintaan selama tahun 2017 antara lain: Ijin Lokasi (IL) dan Penetapan Lokasi (PL), Ijin Usaha Pertambangan, Ijin Mendirikan SPBU, Surat Ijin Praktek Dokter, Ijin Prinsip Penanaman Modal, Ijin Prinsip Perluasan Penanaman Modal, Ijin Prinsip Perubahan Penanaman Modal, Ijin Usaha Penanaman Modal, Ijin Usaha Perluasan Penanaman Modal, Ijin Usaha Perubahan Penanaman Modal, Ijin Usaha Penggabungan Penanaman Modal, Ijin Operasional Rumah Sakit, Usaha Daya Tarik Wisata, Usaha Jasa Perjalanan Wisata, Usaha Jasa Transportasi Wisata, Usaha Kawasan Pariwisata, Usaha Penyelenggaraan Kegiatan Hiburan dan Rekreasi, Usaha Jasa dan Minuman, dan Usaha Menyediakan Akomodasi.

Sumber/*Source*: Dinas Penanaman Modal dan Pelayanan Terpadu Satu Pintu Kabupaten Kepulauan Sangihe/*Investment and Integrated Services One Stop Board of Kepulauan Sangihe Regency*

Lanjutan Tabel/*Continued Table 2.4.11*

	Bulan <i>Month</i>	Jenis Izin			
		SIKB	SIKP	SIPTTK	SIOK
	(1)	(34)	(35)	(36)	(37)
1.	Januari / <i>January</i>	-	-	-	-
2.	Februari / <i>February</i>	-	-	-	-
3.	Maret / <i>March</i>	-	-	-	-
4.	April / <i>April</i>	-	-	-	-
5.	Mei / <i>May</i>	-	-	-	-
6.	Juni / <i>June</i>	-	-	-	-
7.	Juli / <i>July</i>	-	-	-	-
8.	Agustus / <i>August</i>	4	2	3	-
9.	September / <i>September</i>	1	-	-	1
10.	Oktober / <i>October</i>	-	1	1	-
11.	November / <i>November</i>	-	-	-	-
12.	Desember / <i>December</i>	-	6	-	1
	Jumlah				
	Total	5	9	4	2
	2016	-	-	-	-
	2015	-	-	-	-

Catatan:

SIG	Surat Ijin Gangguan	TDI	Penerbitan Tanda Daftar Industri	ITPBM	Ijin Tempat Penjualan Minuman Beralkohol
SIUJK	Surat Ijin Usaha Jasa Konstruksi	TDG	Tanda Daftar Gudang	SIUP	Surat Ijin Usaha Perikanan
SIUP	Surat Ijin Usaha Perdagangan	SITU	Surat Ijin Tempat Usaha	SIPI	Surat Ijin Penangkapan Ikan
TDP	Pelayanan Tanda Daftar Perusahaan	IMB	Ijin Mendirikan Bangunan		

Selain yang disebutkan di atas, ada beberapa perijinan yang diterbitkan namun tidak ada permintaan selama tahun 2017 antara lain: Ijin Lokasi (IL) dan Penetapan Lokasi (PL), Ijin Usaha Pertambangan, Ijin Mendirikan SPBU, Surat Ijin Praktek Dokter, Ijin Prinsip Penanaman Modal, Ijin Prinsip Perluasan Penanaman Modal, Ijin Prinsip Perubahan Penanaman Modal, Ijin Usaha Penanaman Modal, Ijin Usaha Perluasan Penanaman Modal, Ijin Usaha Perubahan Penanaman Modal, Ijin Usaha Penggabungan Penanaman Modal, Ijin Operasional Rumah Sakit, Usaha Daya Tarik Wisata, Usaha Jasa Perjalanan Wisata, Usaha Jasa Transportasi Wisata, Usaha Kawasan Pariwisata, Usaha Penyelenggaraan Kegiatan Hiburan dan Rekreasi, Usaha Jasa dan Minuman, dan Usaha Menyediakan Akomodasi.

Sumber/*Source*: Dinas Penanaman Modal dan Pelayanan Terpadu Satu Pintu Kabupaten Kepulauan Sangihe/*Investment and Integrated Services One Stop Board of Kepulauan Sangihe Regency*

3

KEPENDUDUKAN & KETENAGAKERJAAN

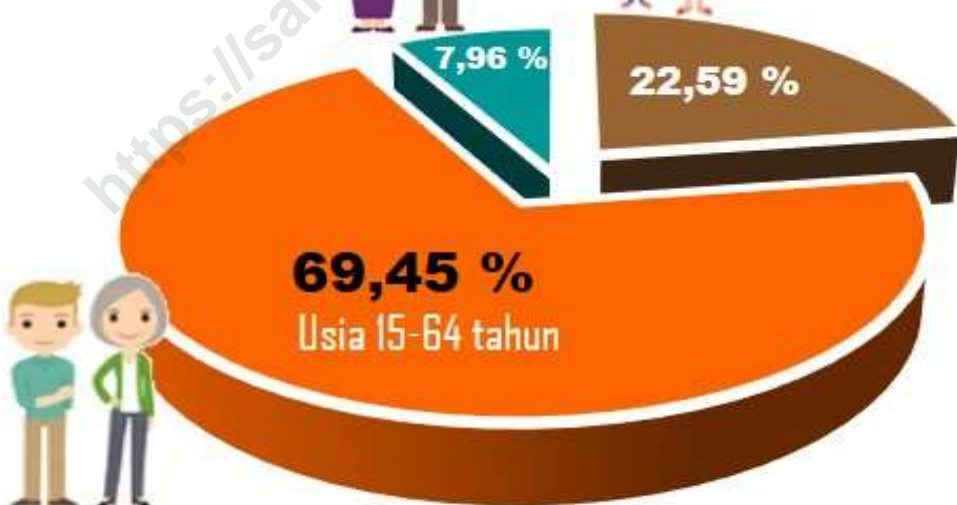
Population & Employment



Usia 65 tahun ke atas



Usia 0-14 tahun



Komposisi penduduk Kabupaten Kepulauan Sangihe didominasi **Penduduk Muda**

PENJELASAN TEKNIS

Sumber utama data kependudukan adalah sensus penduduk yang dilaksanakan setiap sepuluh tahun sekali. Sensus penduduk telah dilaksanakan sebanyak enam kali sejak Indonesia merdeka, yaitu tahun 1961, 1971, 1980, 1990, 2000, dan 2010.

Di dalam sensus penduduk, pencacahan dilakukan terhadap seluruh penduduk yang berdomisili di wilayah teritorial Indonesia termasuk warga negara asing kecuali anggota korps diplomatik negara sahabat beserta keluarganya.

Metode pengumpulan data dalam sensus dilakukan dengan wawancara antara petugas sensus dengan responden dan juga melalui *e-census*. Pencatatan penduduk menggunakan konsep *usual residence*, yaitu konsep dimana penduduk biasa bertempat tinggal. Bagi penduduk yang bertempat tinggal tetap dicacah di mana mereka biasa tinggal, sedangkan untuk penduduk yang tidak bertempat tinggal tetap dicacah di tempat dimana mereka ditemukan petugas sensus pada malam 'Hari Sensus'. Termasuk penduduk yang tidak bertempat tinggal tetap adalah tuna wisma, awak kapal berbendera Indonesia, penghuni perahu/rumah apung, masyarakat terpencil/terasing, dan pengungsi. Bagi mereka

TECHNICAL NOTES

The main source of demographic data is population census, which is conducted every ten years. Population Census has been conducted six times since Indonesia's independence: 1961, 1971, 1980, 1990, 2000, and 2010.

The population census enumerates all residents who domicile in the entire territory of Indonesia including foreign citizens except the diplomatic corps members and their families.

The method of data collection in a population census involves interviewing respondents and conducting e-census. Enumeration of the population uses the concept of "usual residence", which is the concept of "places where people usually live". De jure was applied to the permanent residents, while de facto was applied to non-permanent residents. The permanent residents were enumerated in place where they normally live, the non-permanent residents were enumerated where they were found by the enumerators, on the night of 'Census Date'. The non permanent residents include homeless people, ship crew, boat people, remote area community, and internally displaced persons. Those

yang mempunyai tempat tinggal tetap dan sedang bepergian ke luar wilayah lebih dari enam bulan, tidak dicacah di tempat tinggalnya, tetapi dicacah di tempat tujuannya.

Untuk tahun yang tidak dilaksanakan sensus penduduk, data kependudukan diperoleh dari hasil proyeksi penduduk. Proyeksi penduduk merupakan suatu perhitungan ilmiah yang didasarkan pada asumsi dari komponen-komponen perubahan penduduk, yaitu kelahiran, kematian, dan migrasi. Proyeksi penduduk Indonesia 2010–2035 menggunakan data dasar penduduk hasil SP2010.

1. **Penduduk Indonesia** adalah semua orang yang berdomisili di wilayah teritorial Indonesia selama 6 bulan atau lebih dan atau mereka yang berdomisili kurang dari 6 bulan tetapi bertujuan menetap.
2. **Laju pertumbuhan penduduk** adalah angka yang menunjukkan persentase penambahan penduduk dalam jangka waktu tertentu.
3. **Kepadatan penduduk** adalah rasio banyaknya penduduk per kilometer persegi.

who had permanent residence and had been travelling away from their home for six months or more were not enumerated in their permanent place, but in the place where they were during the census.

For the periods where the population census is not conducted, population projection is done to estimate population during those years. The population projection is an estimate based on the demographic components, such as birth, death, and migration. Indonesia's 2010–2035 population projection used the 2010 Population Census as the base population.

1. **The population of Indonesia** are all residents of the entire territory of Indonesia who have stayed for six months or longer, and those who intended to stay more than six months even though their length of stay is less than six months.
2. **The growth rate of population** is the number that show percentage of population growth within a specified period.
3. **Population density** is ratio of population per square kilometer.

4. **Rasio jenis kelamin** adalah perbandingan antara penduduk laki-laki dan penduduk perempuan pada suatu wilayah dan waktu tertentu. Biasanya dinyatakan dengan banyaknya penduduk laki-laki untuk 100 penduduk perempuan.
5. **Distribusi penduduk** adalah pola persebaran penduduk di suatu wilayah, baik berdasarkan batas - batas geografis maupun berdasarkan batas - batas administrasi pemerintahan.
6. **Komposisi penduduk** adalah pola persebaran penduduk menurut karakteristiknya, contoh: penduduk menurut kelompok umur, penduduk menurut jenis kelamin.
7. **Rumah tangga** adalah seseorang atau sekelompok orang yang mendiami sebagian atau seluruh bangunan fisik/sensus dan biasanya tinggal bersama serta pengelolaan makan dari satu dapur. Yang dimaksud makan dari satu dapur adalah jika pengurusan kebutuhan sehari-harinya dikelola bersama-sama menjadi satu.
8. **Anggota rumah tangga** adalah semua orang yang biasanya bertempat tinggal di suatu rumah
4. **Sex ratio** is the ratio of male population to female population in a given area and time, usually expressed as the number of male for every 100 female.
5. **Population distribution** is the pattern of population distribution in an area, either by geographic boundaries or by government administrative boundaries.
6. **Population composition** is the pattern of population distribution by its characteristics, example: population by age group, population by sex.
7. **Household** is an individual or group of people living in a physical/census building unit or part of it and usually commit on a common provision for food and other essentials of living. Common provision for food means one organising daily needs for all of household members.
8. **Household member** are those who usually lives in a household

tangga, baik yang berada di rumah pada waktu pencacahan maupun yang sementara tidak ada.

9. **Rata-rata anggota rumah tangga** adalah angka yang menunjukkan rata-rata jumlah anggota rumah tangga per rumah tangga.

10. **Sumber utama data** ketenagakerjaan adalah Survei Angkatan Kerja Nasional (Sakernas). Survei ini khusus dirancang untuk mengumpulkan informasi/data ketenagakerjaan. Pada beberapa survei sebelumnya, pengumpulan data ketenagakerjaan dipadukan dalam kegiatan lainnya, seperti Survei Sosial Ekonomi Nasional (Susenas), Sensus Penduduk (SP), dan Survei Penduduk Antarsensus (Supas). Sakernas pertama kali diselenggarakan pada tahun 1976, kemudian dilanjutkan pada tahun 1977 dan 1978. Pada tahun 1986-1993, Sakernas diselenggarakan secara triwulanan di seluruh provinsi di Indonesia, baru sejak tahun 1994-2001, Sakernas dilaksanakan secara tahunan, yaitu setiap bulan Agustus. Pada tahun 2002-2004, di samping Sakernas tahunan dilakukan pula Sakernas triwulanan. Pada tahun 2005-2010, pengumpulan data

regardless of their location at the time of enumeration.

9. **Average household size** is the average number of household members per household.

10. **The main source of employment data** is national Labour Force Survey (Sakernas). This survey is specifically design to collect information on labour force statistics. Previously, the collection of such data was integrated with other survey, such as National Socio-Economic Survey (Susenas), Population Census (SP), and Inter-Censal Population Survey (SUPAS). The first Sakernas was conducted in 1976, then conducted annually during the period 1977-1978. During 1986-1993, Sakernas was conducted quarterly in all provinces in Indonesia, only since 1994 until 2001 Sakernas was conducted yearly, every August of year. During the period 2002-2004, besides a yearly Sakernas, BPS also conducted a quarterly Sakernas. During the period 2005-2010, Sakernas has been conducted in semester period, i.e. February (Semester I) and August (Semester II). In 2011 is

Sakernas dilaksanakan secara semesteran pada Februari (semester I) dan Agustus (semester II). Tahun 2011 mulai dilakukan kembali secara triwulanan, yaitu Februari (Triwulan I), Mei (Triwulan II), Agustus (Triwulan III), dan November (Triwulan IV). Sakernas Triwulanan ini dimaksudkan untuk memantau indikator yang mengacu pada *The Key Indicators of the Labour Market* (KILM) yang direkomendasikan oleh *The International Labour Organization* (ILO).

conducted back on a quarterly basis which is: February (First Quarter), May (Second Quarter), August (Third Quarter), and November (Fourth Quarter). A Quarterly Sakernas is aimed to monitor the prompt indicators of Indonesian Labour market which referred to The Key Indicators of the Labour Market (KILM) recommended by The International Labour Organization (ILO).

11. Sejak Sakernas 2001, konsep status pekerjaan dan pengangguran mengalami perluasan dan penyempurnaan. Status pekerjaan yang pada Sakernas 2000 hanya 5 kategori, mulai tahun 2001 ditambahkan kategori baru, yaitu: Pekerja bebas di pertanian dan pekerja bebas di nonpertanian. Selain itu, dalam rangka menyesuaikan dengan konsep ILO, konsep pengangguran terbuka diperluas, yaitu di samping mencakup penduduk yang aktif mencari pekerjaan, mencakup penduduk yang aktif mencari pekerjaan, mencakup pula kelompok penduduk yang sedang mempersiapkan

11. *Since 2001 Sakernas, the concept of employment status and unemployment was revised. The employment status previously covered only 5 categories, but since 2001 two new categories of casual employee both in agriculture and non-agriculture sectors have been added. In addition, to adapt the ILO concept, the concept of open unemployment was also extended. Open unemployment covers population who were establishing a new business/firm/establishment, discouraged job seekers, and those who were not actively looking for work with the reason*

usaha/pekerjaan baru, kelompok penduduk yang tidak mencari pekerjaan karena merasa tidak mungkin mendapatkan pekerjaan, serta kelompok penduduk yang tidak aktif mencari pekerjaan dengan alasan sudah mempunyai pekerjaan tetapi belum mulai bekerja

of already having job but not starting to work.

12. **Penduduk usia kerja** adalah penduduk yang berumur 15 tahun ke atas.

12. **Working age population** is persons of 15 years and over.

13. **Angkatan kerja** adalah penduduk usia kerja (15 tahun ke atas) yang bekerja, punya pekerjaan namun sementara tidak bekerja, dan pengangguran.

13. **Labor force or economically active** are persons of 15 years and over, who in the previous week were working, temporarily absent from work but having jobs, and unemployment.

14. **Bekerja** adalah kegiatan ekonomi yang dilakukan oleh seseorang dengan maksud memperoleh atau membantu memperoleh pendapatan atau keuntungan dan lamanya bekerja paling sedikit 1 jam secara terus menerus dalam seminggu yang lalu (termasuk pekerja keluarga tanpa upah yang membantu dalam suatu usaha/kegiatan ekonomi).

14. **Working** is economic activity conducted by a person and intended to earn income by doing work or helping to do work at least one hour continuously during the reference week (including unpaid family worker/s for any economic activity).

15. **Jumlah jam kerja seluruhnya** adalah jumlah jam kerja yang digunakan untuk bekerja (tidak termasuk jam kerja istirahat

15. **Total working hours** is the total hours spent by an employee to perform all jobs (excluding the

resmi dan jam kerja yang digunakan untuk hal-hal di luar pekerjaan).

time used for other activities which are not classified as work).

16. **Lapangan usaha** adalah bidang kegiatan dari pekerjaan/tempat bekerja dimana seseorang bekerja. Klasifikasi lapangan usaha mengikuti Klasifikasi Baku Lapangan Usaha Indonesia (KBLI) dalam 1 digit.
16. **Industry** is field of a person's activity or establishment. The classification of industries follows the Indonesia Standard Industrial Classification (KBLI) in one digit.
17. **Status pekerjaan** adalah kedudukan seseorang dalam unit usaha/kegiatan dalam melakukan pekerjaan.
17. **Employment status** is the status of a person at his place of work or establishment where he was employed.
18. **Berusaha sendiri tanpa dibantu orang lain** adalah bekerja atau berusaha dengan menanggung risiko secara ekonomis, yaitu dengan tidak kembalinya ongkos produksi yang telah dikeluarkan dalam rangka usahanya tersebut, serta tidak menggunakan pekerja dibayar maupun pekerja tak dibayar, termasuk yang sifat pekerjaannya memerlukan teknologi atau keahlian khusus.
18. **Own-account worker** is a person who works at his own risk without assisted by paid per mount worker or unpaid worker include technical job or skill job.
19. **Berusaha dibantu buruh tidak tetap/buruh tidak dibayar** adalah bekerja atau berusaha atas risiko sendiri, dan menggunakan buruh/pekerja tak dibayar dan atau buruh/pekerja tidak tetap.
19. **Employer assisted by temporary workers/unpaid worker** is a person who works at his own risk and assisted by temporary worker/ unpaid worker.

20. **Berusaha dibantu buruh tetap/buruh dibayar** adalah berusaha atas risiko sendiri dan mempekerjakan paling sedikit satu orang buruh/pekerja tetap yang dibayar.
20. *Employer assisted by permanent workers/paid workers* is a person who does his business at her/his own risk at least one assisted by paid permanent worker.
21. **Buruh/karyawan/pegawai** adalah seseorang yang bekerja pada orang lain atau instansi/kantor/ perusahaan secara tetap dengan menerima upah/gaji baik berupa uang maupun barang. Buruh yang tidak mempunyai majikan tetap, tidak digolongkan sebagai buruh/karyawan, tetapi sebagai pekerja bebas. Seseorang dianggap memiliki majikan tetap jika memiliki 1 (satu) majikan (orang/rumah tangga) yang sama dalam sebulan terakhir, khusus pada sektor bangunan batasannya tiga bulan. Apabila majikannya instansi/ lembaga, boleh lebih dari satu.
21. *Employee* is a person who work permanently for other people or institution/office/company and gains some money/cash or goods as wage/salary. Labor who have no permanent employer is not categorized as a laborer/worker/employee but casual worker. A laborers in general is considered to have a permanent employer if he has the same employer during the past month, particularly for building construction sector is 3 months. If the employer is an institution, more than 1 (one) employer is allowed.
22. **Pekerja bebas** adalah seseorang yang bekerja pada orang lain/ majikan/institusi yang tidak tetap (lebih dari 1 majikan dalam sebulan terakhir) di usaha pertanian baik berupa usaha rumah tangga maupun bukan usaha rumah tangga, ataupun di nonpertanian atas dasar balas jasa dengan menerima upah atau imbalan baik berupa uang
22. *Casual employee* is a person who does not work permanently for other people/employer/institution (more than 1 employer during the last 1 month) in agricultural sector, either home industry or not home industry, or in non-agricultural sector based on remuneration paid with money or

maupun barang, dan baik dengan sistem pembayaran harian maupun borongan

goods, and based on daily or contact payment system.

23. **Pekerja tak dibayar** adalah seseorang yang bekerja membantu usaha untuk memperoleh penghasilan/keuntungan yang dilakukan oleh salah seorang anggota rumah tangga atau bukan anggota rumah tangga tanpa mendapat upah/gaji baik berupa uang maupun barang.

23. **Unpaid worker** is a person who intended to work without pay either with money or good, in an establishment run by other members of the family, relative or neighbour.

ULASAN	DESCRIPTION
<p>Kependudukan</p> <p>Jumlah penduduk Kabupaten Kepulauan Sangihe pada Tahun 2017 berdasarkan hasil proyeksi penduduk adalah 130.493 jiwa dengan jumlah rumah tangga sebanyak 34.163 dan kepadatan penduduk 177,06 jiwa/km². Kecamatan Tabukan Utara memiliki jumlah penduduk terbanyak yaitu 15,10 persen dari seluruh jumlah penduduk di Sangihe, dan kepadatan penduduk terbesar ada di Kecamatan Tahuna sebagai ibukota Kabupaten Kepulauan Sangihe, yaitu 733,66 jiwa per kilometer persegi.</p> <p>Jika dilihat menurut kelompok umur, jumlah penduduk usia produktif (umur 15 – 64 tahun) ada sekitar 69,45 persen, sementara usia non produktif ada sekitar 30,55 persen. Tahun 2017, jumlah penduduk laki-laki lebih banyak dari penduduk perempuan. Ini bisa dilihat dari nilai rasio jenis kelamin sebesar 102,37 yang berarti bahwa di setiap 100 penduduk perempuan ada terdapat sekitar 102 penduduk laki-laki. Ada tiga kecamatan yang memiliki rasio jenis kelamin dibawah 100, yaitu kecamatan Tahuna, Tahuna Timur, dan Tahuna Barat.</p> <p>Jumlah paspor yang diterbitkan pada tahun 2017 sebanyak 311.</p>	<p>Population</p> <p><i>Total population of Sangihe Regency in 2017 according to the result of Population Projection was 130.493 with 34.163 households and the population density was 177,06 people per square kilometre. Tabukan Utara had the most population, about 15,10 percents of the total population in Sangihe Regency, and the biggest population density is in Tahuna as the capital of Sangihe Regency, about 733,66 people per square kilometre.</i></p> <p><i>According to age group, population in productive age (15–64 years) was about 69,45 percent, while the unproductive age was about 30,55 percent. In 2017, the males were more than females. It was shown by sex ratio at 102,37, meant that there were 102 males in every 100 females. There were three districts with sex ratio under 100, those were Tahuna, Tahuna Timur, and Tahuna Barat.</i></p> <p><i>There were 311 passports that released in 2017. And foreigner who</i></p>

Sementara orang asing yang datang sebanyak 10 orang yang didominasi oleh pendatang dari Negara Amerika.

came as many as 10 persons, dominated by America.

Ketenagakerjaan

Pada tahun 2017, di Kabupaten Kepulauan Sangihe terdapat 101.134 penduduk usia kerja, dengan jumlah angkatan kerja sebanyak 65.192 orang dan bukan angkatan kerja sebanyak 35.942 orang.

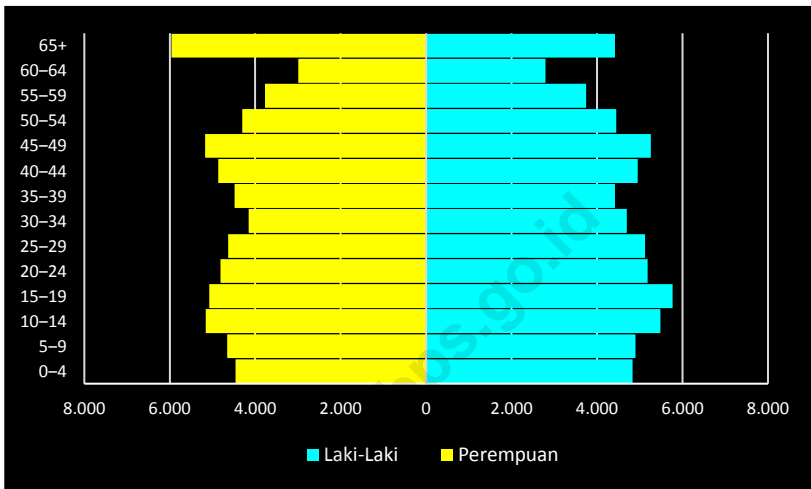
Bagian dari tenaga kerja yang aktif dalam kegiatan ekonomi disebut Angkatan kerja (Lihat Tabel 3.2.1). Tingkat Partisipasi Angkatan Kerja (TPAK) merupakan ukuran yang menggambarkan jumlah angkatan kerja untuk setiap 100 penduduk usia kerja (15+). Tingkat Partisipasi Angkatan Kerja Kabupaten Kepulauan Sangihe pada tahun 2017 sebesar 64,46 persen, sementara tingkat penganggurannya sebesar 5,11 persen. Data lengkap ketenagakerjaan disajikan pada tabel 3.2.1 – 3.2.7.

Employment

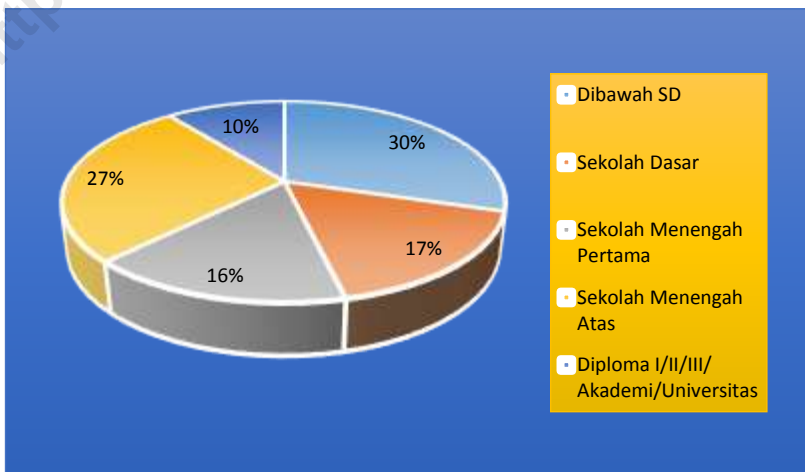
In 2017, in Sangihe Regency there were 101.134 labor age, with 63.487 labor forces and 35.942 non labor forces.

Labor who economically active is called labor force (see Tabel 3.2.1). Labor Force Participation Rates (LFPR) illustrates the number of population classified as labor force for every 100 of working age population (15+). Sangihe's LFPR in 2017 was 64,46 percent, and the unemployment rate was 5,11 percent. Complete data of employment is presented at table 3.2.1 - 3.2.7.

Gambar 4 Piramida Penduduk Kabupaten Kepulauan Sangihe, 2017
Picture Population Pyramid of Kepulauan Sangihe Regency, 2017



Gambar 5 Persentase Penduduk Umur 15 Tahun ke Atas yang Termasuk Angkatan Kerja Menurut Pendidikan Tertinggi yang Ditamatkan di Kabupaten Kepulauan Sangihe, 2017
Picture Percentage of Population 15 Years Old and Over Who are in Labor Force by Education in Kepulauan Sangihe Regency, 2017



3.1. KEPENDUDUKAN/*POPULATION*

Tabel 3.1.1. Jumlah Penduduk dan Laju Pertumbuhan Penduduk Menurut Kecamatan di Kabupaten Kepulauan Sangihe, 2010, 2016, dan 2017
Population and Population Growth Rate by Subdistrict in Kepulauan Sangihe Regency, 2010, 2015, and 2017

Kecamatan <i>Subdistrict</i>	Jumlah Penduduk (jiwa) <i>Population (person)</i>			Laju Pertumbuhan Penduduk per Tahun <i>Annual Population Growth Rate (%)</i>	
	2010	2016	2017	2010-2017	2016-2017
(1)	(2)	(3)	(4)	(5)	(6)
1. Manganitu Selatan	9 902	9 421	9 327	-5,81	-1,00
2. Tatoareng	4 358	4 039	3 982	-8,63	-1,41
3. Tamako	12 991	12 655	12 578	-3,18	-0,61
4. Tabukan Selatan	5 860	5 958	5 963	1,76	0,08
5. Tabukan Selatan Tengah	2 708	2 752	2 754	1,70	0,07
6. Tabukan Selatan Tenggara	2 107	2 145	2 147	1,90	0,09
7. Tabukan Tengah	10 297	10 054	9 996	-2,92	-0,58
8. Manganitu	13 904	14 497	14 569	4,78	0,50
9. Tahuna	15 948	18 480	18 899	18,50	2,27
10. Tahuna Timur	12 377	13 690	13 893	12,25	1,48
11. Tahuna Barat	5 443	5 993	6 077	11,65	1,40
12. Tabukan Utara	19 452	19 699	19 704	1,30	0,03
13. Nusa Tabukan	2 919	2 905	2 897	-0,75	-0,28
14. Kepulauan Marore	1 371	1 460	1 472	7,37	0,82
15. Kendahe	6 463	6 276	6 235	-3,53	-0,65
Kepulauan Sangihe	126 100	130 024	130 493	3,48	0,36

Sumber/Source: Proyeksi Penduduk Indonesia 2010–2035/*Indonesia Population Projection 2010–2035*

Tabel 3.1.2. Jumlah Penduduk dan Rasio Jenis Kelamin Menurut Kecamatan di Kabupaten Kepulauan Sangihe, 2017
Table Population and Sex Ratio by Subdistrict in Kepulauan Sangihe Regency, 2017

Kecamatan <i>Subdistrict</i>	Jenis Kelamin (ribu) <i>Sex (thousand)</i>			Rasio Jenis Kelamin <i>Sex Ratio</i>
	Laki-Laki <i>Male</i>	Perempuan <i>Female</i>	Jumlah <i>Total</i>	
(1)	(2)	(3)	(4)	(5)
1. Manganitu Selatan	4 695	4 632	9 327	101,36
2. Tatoareng	2 034	1 948	3 982	104,41
3. Tamako	6 354	6 224	12 578	102,09
4. Tabukan Selatan	3 111	2 852	5 963	109,08
5. Tabukan Selatan Tengah	1 401	1 353	2 754	103,55
6. Tabukan Selatan Tenggara	1 094	1 053	2 147	103,89
7. Tabukan Tengah	5 146	4 850	9 996	106,10
8. Manganitu	7 298	7 271	14 569	100,37
9. Tahuna	9 341	9 558	18 899	97,73
10. Tahuna Timur	6 905	6 988	13 893	98,81
11. Tahuna Barat	3 029	3 048	6 077	99,38
12. Tabukan Utara	10 053	9 651	19 704	104,17
13. Nusa Tabukan	1 575	1 322	2 897	119,14
14. Kepulauan Marore	799	673	1 472	118,72
15. Kendahe	3 176	3 059	6 235	103,82
Kepulauan Sangihe	66 011	64 482	130 493	102,37
2016	65 682	64 342	130 024	102,08

Sumber/Source: Proyeksi Penduduk Indonesia 2010–2035/Indonesia Population Projection 2010–2035

Tabel 3.1.3. Distribusi dan Kepadatan Penduduk Menurut Kecamatan di Kabupaten Kepulauan Sangihe, 2017
Table *Population Distribution and Density by Subdistrict in Kepulauan Sangihe Regency, 2017*

Kecamatan Subdistrict		Persentase Penduduk Percentage of Total Population	Kepadatan Penduduk per km ² Population Density per sq.km
(1)		(2)	(3)
1.	Manganitu Selatan	7,15	126,06
2.	Tatoareng	3,05	214,55
3.	Tamako	9,64	181,19
4.	Tabukan Selatan	4,57	86,72
5.	Tabukan Selatan Tengah	2,11	58,80
6.	Tabukan Selatan Tenggara	1,65	96,32
7.	Tabukan Tengah	7,66	114,38
8.	Manganitu	11,16	219,21
9.	Tahuna	14,48	733,66
10.	Tahuna Timur	10,65	552,41
11.	Tahuna Barat	4,66	149,46
12.	Tabukan Utara	15,10	171,70
13.	Nusa Tabukan	2,22	196,67
14.	Kepulauan Marore	1,13	133,58
15.	Kendahe	4,78	121,80
Kepulauan Sangihe		100,00	177,06
2016		100,00	176,43

Sumber/Source: Proyeksi Penduduk Indonesia 2010–2035/Indonesia Population Projection 2010–2035

Tabel 3.1.4. Jumlah Penduduk Menurut Kelompok Umur dan Jenis Kelamin di Kabupaten Kepulauan Sangihe, 2017
Table Population by Age Group and Sex in Kepulauan Sangihe Regency, 2017

Kelompok Umur <i>Age Group</i>	Jenis Kelamin/Sex		
	Laki-Laki <i>Male</i>	Perempuan <i>Female</i>	Jumlah <i>Total</i>
(1)	(2)	(3)	(4)
0-4	4 828	4 459	9 287
5-9	4 902	4 655	9 557
10-14	5 481	5 158	10 639
15-19	5 766	5 073	10 838
20-24	5 181	4 811	9 992
25-29	5 127	4 630	9 757
30-34	4 698	4 151	8 849
35-39	4 416	4 486	8 902
40-44	4 948	4 866	9 814
45-49	5 261	5 171	10 432
50-54	4 450	4 301	8 751
55-59	3 741	3 771	7 512
60-64	2 790	2 990	5 780
65+	4 422	5 960	10 382
Jumlah/Total	66 011	64 482	130 493
2016	65 682	64 342	130 024

Sumber/Source: Proyeksi Penduduk Indonesia 2010-2035/ *Indonesia Population Projection 2010-2035*

Tabel 3.1.5. Jumlah Penduduk, Rumah Tangga dan Rata-rata Anggota Rumah Tangga di Kabupaten Kepulauan Sangihe, 2012-2017
Population, Household and Average of Household Member in Kepulauan Sangihe Regency, 2012-2017

Tahun <i>Year</i>	Jumlah Penduduk <i>Population</i>	Rumah Tangga <i>Household</i>	Rata-rata Anggota Rumah Tangga <i>Average of Household Member</i>
(1)	(2)	(3)	(4)
2012	128 732	34 884	3,69
2013	129 008	33 692	3,83
2014	129 103	33 871	3,81
2015	129 584	33 925	3,82
2016	130 024	34 040	3,82
2017	130 493	34 163	3,82

Sumber/Source: Proyeksi Penduduk Indonesia 2010–2035/ *Indonesia Population Projection 2010–2035*

Tabel 3.1.6. Persentase Penduduk Usia 10 Tahun ke Atas Menurut Karakteristik dan Status Perkawinan di Kabupaten Kepulauan Sangihe, 2017
Percentage of Population Age 10 Years and Up by Characteristic and Marital Status in Kepulauan Sangihe Regency, 2017

Karakteristik/ Characteristic	Status Kawin / Marital Status			
	Belum Kawin Not Married	Kawin Married	Cerai Hidup Divorced	Cerai Mati Death Divorce
(1)	(2)	(3)	(4)	(5)
Jenis Kelamin				
Laki-Laki	35,16	60,48	0,79	3,57
Perempuan	25,22	61,23	3,98	9,57
Kuintil Pengeluaran				
Kuintil 1	37,45	55,78	1,42	5,36
Kuintil 2	32,52	56,85	3,57	7,06
Kuintil 3	28,44	63,13	1,77	6,66
Kuintil 4	28,19	64,17	2,89	4,75
Kuintil 5	24,93	64,00	2,19	8,88
Pendidikan Tertinggi				
Tidak Pernah Sekolah/ Tidak Tamat SD	31,61	54,23	2,28	11,88
SD dan sederajat	29,92	61,48	1,83	6,76
SMP dan sederajat	34,67	57,75	3,00	4,59
SMA ke atas	25,97	69,30	2,47	2,26
Kepulauan Sangihe	30,23	60,85	2,37	6,55

Sumber/Source: Susenas /Susenas

Tabel 3.1.7. Jumlah Paspor yang Dikeluarkan per Bulan di Kantor Imigrasi Klas II Tahuna, 2017
Table Passport Released per Month by Kantor Imigrasi Klas II Tahuna, 2017

Bulan <i>Month</i>	Jenis Kelamin/Sex		
	Laki-Laki <i>Male</i>	Perempuan <i>Female</i>	Jumlah <i>Total</i>
(1)	(2)	(3)	(4)
1. Januari / <i>January</i>	11	9	20
2. Februari / <i>February</i>	15	19	34
3. Maret / <i>March</i>	18	23	41
4. April / <i>April</i>	7	13	20
5. Mei / <i>May</i>	13	5	18
6. Juni / <i>June</i>	4	9	13
7. Juli / <i>July</i>	21	9	30
8. Agustus / <i>August</i>	16	14	30
9. September / <i>September</i>	20	10	30
10. Oktober / <i>October</i>	21	6	27
11. November / <i>November</i>	20	14	34
12. Desember / <i>December</i>	9	5	14
Jumlah/Total	175	136	311
2016	155	204	359
2015	112	113	225

Sumber/Source: Kantor Imigrasi Klas II Tahuna / 2nd Grade Immigration Office of Tahuna

Tabel 3.1.8. Jumlah Orang Asing Menurut Kebangsaan dan Jenis Dokumen Keimigrasian di Kabupaten Kepulauan Sangihe, 2017
Foreigner by Nationality and Kind of Immigration Document in Kepulauan Sangihe Regency, 2017

	Kebangsaan <i>Nationality</i>	Jenis Dokumen / <i>Kind of Document</i>				Jumlah <i>Total</i>
		Singkat	Itas	Dahsuskim	Itap	
	(1)	(2)	(3)	(4)	(5)	(6)
1.	Amerika	2	1	-	-	3
2.	Australia	-	-	-	1	1
3.	Inggris	2	-	-	-	2
4.	Kanada	-	-	-	-	-
5.	Cina	-	-	-	1	1
6.	Filipina	-	-	-	-	-
7.	Perancis	-	-	-	-	-
8.	Belgia	-	-	-	-	-
9.	Belanda	-	-	-	-	-
10.	Jepang	-	1	-	-	1
11.	Italia	-	-	-	-	-
12.	Jerman	-	-	-	-	-
13.	Republik Ceko	1	-	-	-	1
14.	Afrika Selatan	1	-	-	-	1
	Jumlah/Total	6	2	-	2	10
	2016	12	2	-	-	14
	2015	9	5	-	-	14

Sumber/Source: Kantor Imigrasi Klas II Tahuna / 2nd Grade Immigration Office of Tahuna

Tabel 3.1.9. Jumlah Orang Asing Menurut Bulan dan Jenis Dokumen Keimigrasian di Kabupaten Kepulauan Sangihe, 2017
Table Foreigner by Month and Kind of Immigration Document in Kepulauan Sangihe Regency, 2017

	Bulan Month	Jenis Dokumen / Kind of Document				Jumlah Total
		Singkat	Itas	Dahsuskim	Itap	
	(1)	(2)	(3)	(4)	(5)	(6)
1.	Januari / January	1	-	-	1	2
2.	Februari / February	-	-	-	-	-
3.	Maret / March	2	-	-	-	2
4.	April / April	1	1	-	-	2
5.	Mei / May	1	-	-	-	1
6.	Juni / June	-	-	-	-	-
7.	Juli / July	1	-	-	-	1
8.	Agustus / August	-	-	-	-	-
9.	September / September	-	-	-	-	-
10.	Oktober / October	-	-	-	-	-
11.	November / November	-	1	-	1	2
12.	Desember / December	-	-	-	-	-
Jumlah/Total		6	2	-	2	10
2016		12	2	-	-	14
2015		9	5	-	-	14

Sumber/Source: Kantor Imigrasi Klas II Tahuna / 2nd Grade Immigration Office of Tahuna

Tabel 3.1.10. Rekapitulasi Kegiatan Pos Marore, 2017
Table Recapitulation of Marore's Post Activity, 2017

Bulan Month	Pengeluaran		WNI					
	Pas Lintas		Datang			Berangkat		
	Batas		Arrive			Leave		
	BCC	CCC	Kapal Ship	Kru Crew	Penumpang Passanger	Kapal Ship	Kru Crew	Penumpang Passanger
(1)	(2)	(3)	(4)	(5)	(6)	(7)	(8)	(9)
1. Januari / January	20	-	8	20	53	4	13	19
2. Februari / February	11	-	9	23	25	14	14	11
3. Maret / March	11	-	7	28	21	4	22	25
4. April / April	28	-	4	32	30	9	42	40
5. Mei / May	36	-	11	71	74	12	55	39
6. Juni / June	22	-	16	71	73	11	48	59
7. Juli / July	7	-	8	59	57	7	27	21
8. Agustus / August	5	-	8	57	21	9	36	16
9. September/ September	8	-	4	39	33	3	29	21
10. Oktober / October	12	-	9	80	31	7	55	36
11. November/ November	7	-	5	52	25	8	67	33
12. Desember / December	15	-	3	25	30	2	18	27
Jumlah/Total	182	-	92	557	473	90	426	347
2016	227	-	95	463	319	110	470	390

Sumber/Source: Kantor Imigrasi Klas II Tahuna / 2nd Grade Imigration Office of Tahuna

Lanjutan Tabel / *Continued Table 3.1.10*

Bulan Month	WNA					
	Datang Arrive			Berangkat Leave		
	Kapal Ship	Kru Crew	Penumpang Passanger	Kapal Ship	Kru Crew	Penumpang Passanger
(1)	(4)	(5)	(6)	(7)	(8)	(9)
1. Januari / <i>January</i>	5	7	11	3	5	2
2. Februari / <i>February</i>	5	12	2	6	6	3
3. Maret / <i>March</i>	6	11	4	5	3	3
4. April / <i>April</i>	8	17	3	7	16	2
5. Mei / <i>May</i>	14	3	11	12	11	5
6. Juni / <i>June</i>	10	14	12	8	14	4
7. Juli / <i>July</i>	12	17	8	7	15	16
8. Agustus / <i>August</i>	12	18	5	6	6	2
9. September / <i>September</i>	13	28	1	12	26	6
10. Oktober / <i>October</i>	25	50	13	17	32	5
11. November / <i>November</i>	22	52	9	26	46	10
12. Desember / <i>December</i>	12	29	1	9	22	1
Jumlah/Total	144	258	80	118	202	59
2016	106	123	68	100	125	68

Sumber/Source: Kantor Imigrasi Klas II Tahuna / 2nd Grade Immigration Office of Tahuna

3.2. KETENAGAKERJAAN/*EMPLOYMENT*

Tabel 3.2.1. Jumlah Penduduk Berumur 15 Tahun ke Atas Menurut Jenis Kegiatan Selama Seminggu yang Lalu dan Jenis Kelamin di Kabupaten Kepulauan Sangihe, 2017
Population 15 Years of Age and Over by Type of Activity During The Previous Week and Sex in Kepulauan Sangihe Regency, 2017

Kegiatan Utama <i>Main Activity</i>	Jenis Kelamin/ <i>Sex</i>		
	Laki-laki <i>Male</i>	Perempuan <i>Female</i>	Jumlah <i>Total</i>
(1)	(2)	(3)	(4)
Angkatan Kerja/<i>Economically Active</i>			
Bekerja/ <i>Working</i>	41 246	20 614	61 860
Pengangguran Terbuka/<i>Unemployment</i>			
Pernah Bekerja	778	755	1 533
Tidak Pernah Bekerja	875	824	1 799
Bukan Angkatan Kerja <i>Economically Inactive</i>			
Sekolah/ <i>Attending School</i>	2 144	2 549	4 693
Mengurus Rumah Tangga/ <i>Housekeeping</i>	2 785	23 642	26 427
Lainnya/ <i>Others</i>	3 007	1 815	4 822
Jumlah/<i>Total</i>	50 835	50 299	101 134
Tingkat Partisipasi Angkatan Kerja <i>Economically Active Participation Rate</i>	84,39	44,32	64,46
Tingkat Pengangguran/<i>Unemployment Rate</i>	3,85	7,53	5,11

Sumber/*Source*: Survei Angkatan Kerja Nasional Agustus/ *August National Labor Force Survey*

Tabel 3.2.2. Jumlah Penduduk Berumur 15 Tahun ke Atas Yang Termasuk Angkatan Kerja Menurut Pendidikan Tertinggi yang Ditamatkan di Kabupaten Kepulauan Sangihe, 2017
Population 15 Years of Age and Over Who Are In Labor Force by Educational Attainment in Kepulauan Sangihe Regency, 2017

Pendidikan Tertinggi yang Ditamatkan <i>Educational Attainment</i>	Angkatan Kerja/ <i>Labor Force</i>
(1)	(5)
Dibawah SD/ <i>Below Primary School</i>	19 371
Sekolah Dasar/ <i>Primary School</i>	10 846
Sekolah Menengah Pertama/ <i>Up to Junior High School</i>	10 432
Sekolah Menengah Atas/ <i>Senior High School</i>	17 710
Diploma I/II/III/ Akademi/Universitas <i>Diploma I/II/III/ Academy/University</i>	6 833
Jumlah/Total	65 192

Sumber/Source: Survei Angkatan Kerja Nasional Agustus / *August National Labor Force Survey*

Tabel 3.2.3. Jumlah Penduduk Berumur 15 Tahun ke Atas yang Bekerja Selama Seminggu yang Lalu Menurut Kelompok Umur dan Jenis Kelamin di Kabupaten Kepulauan Sangihe, 2017
Population 15 Years of Age and Over Who Worked During the Previous Week by Age Group and Sex in Kepulauan Sangihe Regency, 2017

Kelompok Umur <i>Age Group</i>	Jenis Kelamin/Sex		
	Laki-laki <i>Male</i>	Perempuan <i>Female</i>	Jumlah <i>Total</i>
(1)	(2)	(3)	(4)
15-19	1 184	301	1 485
20-24	1 778	614	2 392
25-29	5 626	1 785	7 411
30-34	5 244	3 166	8 410
35-39	4 959	2 150	7 109
40-44	5 111	2 408	7 519
45-49	3 733	2 830	6 563
50-54	4 494	2 504	6 998
55-59	3 790	1 957	5 747
60+	5 327	2 899	8 226
Jumlah/Total	41 246	20 614	61 860

Sumber/Source: Survei Angkatan Kerja Nasional Agustus / August National Labor Force Survey

Tabel 3.2.4. Jumlah Penduduk Berumur 15 Tahun ke Atas yang Bekerja Selama Seminggu yang Lalu Menurut Lapangan Pekerjaan Utama dan Jenis Kelamin di Kabupaten Kepulauan Sangihe, 2017
Population 15 Years of Age and Over Who Worked During the Previous Week by Main Industry and Sex in Kepulauan Sangihe Regency, 2017

Lapangan Pekerjaan Utama ¹ <i>Main Industry ¹</i>	Jenis Kelamin/Sex		
	Laki-laki <i>Male</i>	Perempuan <i>Female</i>	Jumlah <i>Total</i>
(1)	(2)	(3)	(4)
1	11 279	3 438	14 717
2	1 888	295	2 183
3	5 860	1 452	7 312
4	109	-	109
5	7 183	109	7 292
6	2 661	7 735	10 396
7	4 024	267	4 291
8	820	364	1 184
9	7 422	6 954	14 376
Jumlah/Total	41 246	20 614	61 860

- Keterangan/Note: ¹
1. Pertanian, perkebunan, kehutanan, perburuan, dan perikanan/ *Agriculture, forestry, hunting, and fishery*
 2. Pertambangan dan penggalian/ *Mining and quarrying*
 3. Industri/ *Industry*
 4. Listrik, gas dan air minum/ *Electricity, gas and water*
 5. Konstruksi/ *Construction*
 6. Perdagangan, rumah makan dan jasa akomodasi/ *Trade, restaurants and accommodation services*
 7. Transportasi, pergudangan, dan komunikasi/ *Transportation, storage and communication*
 8. Lembaga keuangan, real estate, usaha persewaan dan jasa perusahaan/ *Financing, real estate and business services*
 9. Jasa kemasyarakatan, sosial dan perorangan/ *Community, social and personal services*

Sumber/Source: Survei Angkatan Kerja Nasional Agustus / *August National Labor Force Survey*

Tabel 3.2.5. Jumlah Penduduk Berumur 15 Tahun ke Atas yang Bekerja Selama Seminggu yang Lalu Menurut Jumlah Jam Kerja Seluruhnya dan Jenis Kelamin di Kabupaten Kepulauan Sangihe, 2017
Population 15 Years of Age and Over Who Worked During the Previous Week by Total Working Hours and Sex in Kepulauan Sangihe Regency, 2017

Jumlah Jam Kerja Seluruhnya (jam) <i>Total Working Hours</i>	Jenis Kelamin/Sex		
	Laki-laki <i>Male</i>	Perempuan <i>Female</i>	Jumlah <i>Total</i>
(1)	(2)	(3)	(4)
0 ¹	1 969	744	2 713
1-14	2 004	3 509	5 513
15-24	4 760	4 016	8 776
25-34	4 304	3 725	8 029
35-40	8 059	2 959	11 018
41 ⁺	20 150	5 661	25 811
Jumlah/Total	41 246	20 614	61 860

Tabel 3.2.6. Jumlah Penduduk Berumur 15 Tahun ke Atas yang Bekerja Selama Seminggu yang Lalu di Kegiatan Informal Menurut Lapangan Pekerjaan Utama dan Jenis Kelamin di Kabupaten Kepulauan Sangihe, 2017
Population 15 Years of Age and Over Who Worked During the Previous Week In Informal Activity by Main Industry and Sex in Kepulauan Sangihe Regency, 2017

Lapangan Pekerjaan Utama ¹ <i>Main Industry</i> ¹	Jenis Kelamin/Sex		
	Laki-laki <i>Male</i>	Perempuan <i>Female</i>	Jumlah <i>Total</i>
(1)	(2)	(3)	(4)
1	11111	3438	14549
2	629	295	924
3	4770	1357	6127
4	-	-	-
5	2994	6902	9896
6	1756	267	2023
7	2353	-	2353
8	-	871	871
9	820	-	820
Jumlah/Total	24433	13130	37563

- Keterangan/Note: ¹
1. Pertanian, perkebunan, kehutanan, perburuan, dan perikanan/ *Agriculture, forestry, hunting, and fishery*
 2. Pertambangan dan penggalian/ *Mining and quarrying*
 3. Industri/ *Industry*
 4. Listrik, gas dan air minum/ *Electricity, gas and water*
 5. Konstruksi/ *Construction*
 6. Perdagangan, rumah makan dan jasa akomodasi/ *Trade, restaurants and accommodation services*
 7. Transportasi, pergudangan, dan komunikasi/ *Transportation, storage and communication*
 8. Lembaga keuangan, real estate, usaha persewaan dan jasa perusahaan/ *Financing, real estate and business services*
 9. Jasa kemasyarakatan, sosial dan perorangan/ *Community, social and personal services*

Sumber/Source: Survei Angkatan Kerja Nasional Agustus / *August National Labor Force Survey*

Tabel 3.2.7. Jumlah Penduduk Berumur 15 Tahun ke Atas yang Termasuk Pengangguran Terbuka Menurut Status Pekerjaan Utama dan Jenis Kelamin di Kabupaten Kepulauan Sangihe, 2017
Population 15 Years of Age and Over Who Were Categorized Unemployment by Main Employment Status and Sex in Kepulauan Sangihe Regency, 2017

Kategori Pengangguran Terbuka/ <i>Unemployment Derrivation</i>	Jenis Kelamin/Sex		
	Laki-laki <i>Male</i>	Perempuan <i>Female</i>	Jumlah <i>Total</i>
(1)	(2)	(3)	(4)
Mencari pekerjaan/ <i>Looking For Work</i>	1 416	1 579	2 995
Mempersiapkan usaha/ <i>Establishing a new bussines/firm</i>	90	100	190
Merasa tidak mungkin mendapat pekerjaan/ <i>Hopeless of job</i>	-	-	-
Sudah mempunyai pekerjaan tetapi belum mulai bekerja/ <i>Have job in future start</i>	147	-	147
Jumlah/Total	1 653	1 679	3 332

Sumber/Source: Survei Angkatan Kerja Nasional Agustus / *August National Labor Force Survey*

**) Berdasarkan Konsep Lama/ *Based On Former Concept*

Tabel 3.2.8. Jumlah Pencari Kerja Terdaftar dan Ditempatkan Menurut Tingkat Pendidikan Tertinggi yang Ditamatkan dan Jenis Kelamin di Kabupaten Kepulauan Sangihe, 2017

Number of Registered and Placed Job Applicants by Educational Attainment and Sex in Kepulauan Sangihe Regency, 2017

Pendidikan Tertinggi yang Ditamatkan <i>Educational Attainment</i>	Terdaftar <i>Registered</i>			Ditempatkan <i>Placed</i>		
	Laki-laki <i>Male</i>	Perempuan <i>Female</i>	Jumlah <i>Total</i>	Laki-laki <i>Male</i>	Perempuan <i>Female</i>	Jumlah <i>Total</i>
(1)	(2)	(3)	(4)	(5)	(6)	(7)
Tidak/Belum Pernah Sekolah <i>No Schooling</i>	-	-	-	-	-	-
Tidak/Belum Tamat SD <i>Not Yet Completed Primary School</i>	-	-	-	-	-	-
Sekolah Dasar <i>Primary School</i>	13	-	13	11	-	11
Sekolah Menengah Pertama <i>Junior High School</i>	9	5	14	9	-	9
Sekolah Menengah Atas <i>Senior High School</i>	56	38	94	7	4	11
Diploma I/II/III/Akademi <i>Diploma I/II/III/Academy</i>	28	23	51	-	-	-
Universitas/ <i>University</i>	21	15	36	-	-	-
Jumlah/Total	127	81	208	27	4	31
2016	69	127	196	47	86	133
2015	22	25	47	6	15	21

Sumber/Source: Dinas Tenaga Kerja Kabupaten Kepulauan Sangihe /Labour Services of Kepulauan Sangihe Regency

Tabel 3.2.9. Jumlah Pencari Kerja Terdaftar dan Ditempatkan Menurut Kelompok Umur dan Jenis Kelamin di Kabupaten Kepulauan Sangihe, 2017
Number of Registered and Placed Job Applicants by Age Group and Sex in Kepulauan Sangihe Regency, 2017

Kelompok Umur <i>Age Group</i>	Terdaftar <i>Registered</i>			Ditempatkan <i>Placed</i>		
	Laki-laki <i>Male</i>	Perempuan <i>Female</i>	Jumlah <i>Total</i>	Laki-laki <i>Male</i>	Perempuan <i>Female</i>	Jumlah <i>Total</i>
(1)	(2)	(3)	(4)	(5)	(6)	(7)
15-19	6	4	10	3	2	5
20-29	112	84	196	34	11	45
30-44	12	16	28	2	-	2
Jumlah/Total	130	104	234	39	13	52
2016	87	130	215	41	72	113
2015	22	25	47	7	14	21

Sumber/Source: Dinas Tenaga Kerja Kabupaten Kepulauan Sangihe /Labour Services of Kepulauan Sangihe Regency

4

SOSIAL

Social

KEMISKINAN TAHUN 2017

Persentase Penduduk Miskin

11,80 %

Jumlah Penduduk Miskin

15.380 Orang

Garis Kemiskinan

240.321 Rupiah



“ Mengukur Kemiskinan, BPS menggunakan konsep kemampuan memenuhi kebutuhan dasar. Dengan pendekatan ini, kemiskinan dipandang sebagai ketidak-mampuan dari sisi ekonomi untuk memenuhi kebutuhan dasar makanan dan bukan makanan yang diukur dari sisi pengeluaran. Metode yang digunakan adalah menghitung Garis Kemiskinan (GK), yang terdiri dari dua komponen yaitu Garis Kemiskinan Makanan (GKM) dan Garis Kemiskinan Non-Makanan (GKNM).

PENJELASAN TEKNIS

1. **Tidak/belum pernah sekolah** adalah mereka yang tidak pernah atau belum pernah terdaftar dan tidak pernah atau belum pernah aktif mengikuti pendidikan di suatu jenjang pendidikan formal. Termasuk juga yang tamat/belum tamat taman kanak-kanak tetapi tidak melanjutkan ke sekolah dasar.
2. **Masih bersekolah** adalah mereka yang terdaftar dan aktif mengikuti pendidikan formal dan nonformal (Paket A, B, atau C), baik pendidikan dasar, menengah maupun pendidikan tinggi. Bagi mahasiswa yang sedang cuti dianggap masih bersekolah.
3. **Tidak bersekolah lagi** adalah mereka yang pernah terdaftar dan aktif mengikuti pendidikan di suatu jenjang pendidikan formal dan nonformal (Paket A, B, atau C), tetapi pada saat pencacahan tidak lagi terdaftar dan tidak aktif mengikuti pendidikan.
4. **Tamat sekolah** adalah menyelesaikan pelajaran yang ditandai dengan lulus ujian akhir pada kelas atau tingkat terakhir suatu jenjang pendidikan di sekolah negeri maupun swasta dengan mendapatkan tanda

TECHNICAL NOTES

1. **Not/never attending school** is someone who has never attended or never been registered in a formal education, such as primary, secondary, and tertiary education. Those who just completed kindergarten are considered as never attended school.
2. **Attending school** is someone who is currently attending primary, secondary, or tertiary education, including package A, package B, or package C. College student who postpones his/her study is considered as attending school.
3. **Not attending school anymore** is someone who had enrolled and participated in formal and non-formal education in the past including package A, package B, or package C, but currently does not attend school.
4. **Completed particular level of education** is someone who has completed particular level of education in private or public school and accepting graduation certificate. Someone who has never attended the highest grade

tamat belajar/ijazah. Seseorang yang belum mengikuti pelajaran pada kelas tertinggi tetapi telah mengikuti ujian akhir dan lulus dianggap tamat sekolah.

5. **Jenjang Pendidikan Formal** terdiri atas pendidikan dasar, pendidikan menengah, dan pendidikan tinggi. Jenis pendidikan yang diajarkan mencakup pendidikan umum, kejuruan, akademik, profesi, vokasi, keagamaan, dan khusus.
- a. Pendidikan Dasar berbentuk Sekolah Dasar (SD) dan Madrasah Ibtidaiyah (MI) atau bentuk lain yang sederajat serta Sekolah Menengah Pertama (SMP) dan Madrasah Tsanawiyah (MTs), atau bentuk lain yang sederajat.
 - b. Pendidikan Menengah berbentuk Sekolah Menengah Atas (SMA), Madrasah Aliyah (MA), Sekolah Menengah Kejuruan (SMK), dan Madrasah Aliyah Kejuruan (MAK), atau bentuk lain yang sederajat.
 - c. Pendidikan Tinggi merupakan jenjang pendidikan setelah pendidikan menengah yang mencakup program pendidikan diploma, sarjana, magister, spesialis, dan doktor yang diselenggarakan oleh perguruan tinggi. Perguruan tinggi dapat berbentuk akademi, politeknik,

but passed the final exam is considered as completed particular level of education.

5. **The Formal Education Level** consists of primary education, secondary education, and high education. The kind of education that taught consists of general education, vocational, academic, professional, religious, and specific education.
- a. *The Primary Education consists of Elementary School and Islamic Elementary School or other equivalent forms and Junior High School and MTs, or other equivalent forms.*
 - b. *The Secondary Education consists of the senior high school, MA, Vocational School, and Vocational Madrasah Aliyah, or other equivalent forms.*
 - c. *The High Education consists of the education level after the secondary education that consists of diplomas, bachelor, master, specialist, and doctoral degrees that are held by the college. The colleges can be academy, polytechnic, high school, institute, or university.*

sekolah tinggi, institut, atau universitas.

6. **Fasilitas Pelayanan Kesehatan** adalah suatu alat dan/ atau tempat yang digunakan untuk menyelenggarakan upaya pelayanan kesehatan, baik promotif, preventif, kuratif, maupun rehabilitatif yang dilakukan oleh pemerintah, pemerintah daerah, dan/atau masyarakat (UU No. 36 Tahun 2014).
 7. **Tenaga Kesehatan** adalah setiap orang yang mengabdikan diri dalam bidang kesehatan serta memiliki pengetahuan dan/atau keterampilan melalui pendidikan di bidang kesehatan yang untuk jenis tertentu memerlukan kewenangan untuk melakukan upaya kesehatan (UU No. 36 Tahun 2014)
 8. **Rumah Sakit** adalah tempat pemeriksaan dan perawatan kesehatan, biasanya berada di bawah pengawasan dokter/tenaga medis, yang melayani penderita yang sakit untuk berobat rawat jalan atau rawat inap.
 9. **Rumah Sakit Bersalin** adalah rumah sakit khusus untuk
6. **Health Care Facility** is an instrument and/or premises used to organize health services, baik promotive, preventive, curative, and rehabilitative conducted by the government, local government, and/or community (Act No. 36 of 2014).
 7. **Medicals** is any person who dedicated themselves in the field of health and have knowledge and/or skill through education in the field of health for certain types require the authority to make health measures (Act No. 36 of 2014)
 8. **Hospital** is a place for health check, usually controlled/supervised by doctors/medical personnel to serve the ill patients to get outpatient or inpatient treatment services.
 9. **Maternity Hospital** is a specialized hospital for childbirth, has specialist inspection service

persalinan, dilengkapi pelayanan spesialis pemeriksaan kehamilan, persalinan, rawat inap dan rawat jalan ibu dan anak yang berada di bawah pengawasan dokter spesialis kandungan.

10. **Rumah Bersalin** adalah sarana pelayanan kesehatan dengan izin sebagai rumah bersalin, dilengkapi pelayanan pemeriksaan kehamilan, persalinan serta pemeriksaan ibu dan anak yang berada di bawah pengawasan bidan senior.

11. **Poliklinik** adalah sarana kesehatan yang dipakai untuk pelayanan berobat jalan, biasanya berada di bawah pengawasan dokter/tenaga medis.

12. **Puskesmas (Pusat Kesehatan Masyarakat)** adalah unit pelaksana teknis dinas kesehatan kabupaten/ kota yang mempunyai fungsi utama sebagai penyelenggara pelayanan kesehatan tingkat pertama. Wilayah kerja puskesmas maksimal adalah satu kecamatan dan untuk dapat menjangkau wilayah kerjanya, puskesmas mempunyai jaringan pelayanan yang meliputi unit Puskesmas Pembantu (Pustu), unit Puskesmas Keliling (Puskel), dan

to pregnancy, childbirth, hospitalization and outpatient for mothers and children that is under the supervision of an obstetrician.

10. **Maternity House** is health care facility with a license as a maternity house, equipped with prenatal care, childbirth and examination of mothers and children which is under the supervision of a senior midwife.

11. **Polyclinic** is a health facility in which to get outpatient services, usually under the control of doctor/medical personnel.

12. **Public Health Center** is technical implementation unit of regency health department that have the primary function as a first-level health care providers. The working area standard of public health center is one district and to reach their working areas, public health centers have a service network covering subsidiary of public health center, mobile public health center units, and midwife units (Regulation of the Minister of Health of Indonesia

unit bidan desa/komunitas (Peraturan Menteri Kesehatan RI No. 75 Tahun 2014 Tentang Pusat Kesehatan Masyarakat).

Number 75 Year 2014 about Public Health Center).

13. **Apotek** adalah suatu tempat tertentu yang digunakan untuk melakukan pekerjaan kefarmasian, dan penyaluran/penjualan obat atau bahan farmasi dan perbekalan kesehatan lainnya kepada masyarakat yang dikelola oleh tenaga apoteker (Peraturan Menteri Kesehatan RI No. 1332 Tahun 2002 Tentang Perubahan Atas Peraturan Menteri Kesehatan RI No.922/MENKES/PER/X/1993 tentang Ketentuan dan Tata Cara Pemberian Izin Apotek).

13. **Pharmacy** is a specific place that is used for pharmaceutical jobs, and distribution/sale of drugs/ pharmaceuticals and other medical supplies to people that are administered by trained pharmacist (Regulation of the Minister of Health of Indonesia Number 1332 Year 2002 about the Changes of Regulation of the Minister of Health of Indonesia Number 922/MENKES/PER/X/1993 about Pro-vision and Procedures for Administration of Licensed Pharmacies).

14. **Imunisasi** adalah memasukkan kuman atau racun penyakit tertentu yang sudah dilemahkan (vaksin) ke dalam tubuh dengan cara disuntik atau diminum (ditetaskan dalam mulut) dengan maksud agar terjadi kekebalan tubuh terhadap penyakit tersebut.

14. **Immunization** is putting enervated microbe of a certain disease into human body by injection or drinking (dropping into mouth) to make the body immune to that disease.

15. **BCG (Bacillus Calmette Guerin)** merupakan vaksinasi untuk mencegah penyakit TBC, diberikan pada bayi baru lahir atau anak, dengan suntikan pada kulit pangkal lengan atas. Bekas

15. **BCG (Bacillus Calmette Guerin)** is a vaccine to prevent TBC disease, given to newborns or children, by injection at the base of the skin of the upper arm. Injection site will form little bumps of scar tissue in

suntikan kemudian akan membentuk tonjolan kecil jaringan parut pada kulit lengan atas. Suntikan BCG diberikan kepada anak sebanyak 1 kali.

the skin of the upper arm. BCG injections given to children 1 times.

16. DPT (Difteri, Pertusis, Tetanus)

merupakan vaksin untuk mencegah penyakit Difteri, Pertusis, dan Tetanus yang diberikan pada bayi berumur 3 bulan ke atas, dengan suntikan pada paha, diulang 1 bulan dan 2 bulan kemudian, sehingga suntikan imunisasi DPT lengkap pada balita berjumlah 3 kali (kadang-kadang selang waktu antar suntikan bisa lebih dari 1 bulan).

16. DPT (Diphtheria, Pertussis, Tetanus)

is a vaccine to prevent the diphtheria, pertussis, and tetanus disease, given to infants aged 3 months and above, with a shot in the thigh, repeated one month and two months later, so that the complete DPT immunization shots at toddler totaling 3 times (sometimes the time interval between injections can be more than 1 month).

17. Untuk mengukur kemiskinan, BPS

menggunakan konsep kemampuan memenuhi kebutuhan dasar (*basic needs approach*). Dengan pendekatan ini, kemiskinan dipandang sebagai ketidakmampuan dari sisi ekonomi untuk memenuhi kebutuhan dasar makanan dan bukan makanan yang diukur dari sisi pengeluaran. Metode yang digunakan adalah menghitung Garis Kemiskinan (GK), yang terdiri dari dua komponen yaitu Garis Kemiskinan Makanan (GKM) dan Garis Kemiskinan Non-Makanan (GKNM). Penghitungan Garis Kemiskinan

17. To measure poverty, BPS-

Statistics Indonesia has used the concept of basic needs approach. Therefore, poverty is viewed as economic inability to fulfill food and non-food basic needs which are measured by consumption/expenditure. The method used is calculating poverty line, which consists of two components that are Food Poverty Line (FPL) and Non-Food Poverty Line (NFPL). The poverty line was calculated separately for urban and rural areas.

dilakukan secara terpisah untuk daerah perkotaan dan perdesaan.

18. **Penduduk miskin** adalah penduduk yang memiliki rata-rata pengeluaran per kapita per bulan di bawah Garis Kemiskinan.
18. *A person whose expenditure per capita per month is below the poverty line is considered to be poor.*
19. **Garis Kemiskinan Makanan (GKM)** merupakan nilai pengeluaran kebutuhan minimum makanan yang disetarakan dengan 2.100 kkalori per kapita per hari. **Garis Kemiskinan Non-Makanan (GKNM)** adalah kebutuhan minimum untuk perumahan, sandang, pendidikan, kesehatan, dan kebutuhan dasar lainnya.
19. *The Food Poverty Line refers to the daily minimum requirement of 2,100 kcal per capita per day. The Non-Food Poverty Line refers to the minimum requirement for household necessities for clothing, education, health, and other basic individual needs.*
20. **Persentase penduduk miskin** adalah persentase penduduk yang berada di bawah Garis Kemiskinan.
20. *The percentage of poor is percentage of person whose expenditure per capita per month is below the poverty line.*

ULASAN	DESCRIPTION
<p>Pendidikan merupakan salah satu cara peningkatan kualitas sumber daya manusia (SDM). Peningkatan ini berguna dalam pembangunan suatu wilayah.</p>	<p><i>Education is one way to improve the quality of human resources. This enhancement is useful in developments of region or country.</i></p>
<p>Peningkatan mutu pendidikan dapat dilakukan dengan membuka kesempatan seluas-luasnya kepada penduduk untuk mengenyam pendidikan terutama pada kelompok umur sekolah (umur 7-24 tahun), hingga pada peningkatan kualitas dan kuantitas sarana dan prasarana pendidikan.</p>	<p><i>The quality of education can be enhanced by supplying huge opportunity for everyone to attain education evenly, especially for people in school age group (7-24 years old). Also, improving quality and quantity of facilities and infrastructure of education.</i></p>
<p>Jumlah Sekolah Dasar (SD) pada tahun 2017 ada sebanyak 207 sekolah, 11.723 siswa, 1.534 guru. Untuk Madrasah Ibtidayah, tahun 2017 ada 13 sekolah, 607 siswa, dan 90 guru.</p>	<p><i>For elementary school, in 2017, there were 207 schools, 11.723 students, and 1.534 teachers. For Islamic Elementary School, in 2017 there were 13 schools, 607 students, and 90 teachers.</i></p>
<p>Untuk Sekolah Menengah Pertama (SMP), tahun 2017 ada 59 sekolah, 5.605 siswa, dan 401 guru. Untuk Madrasah Tsanawiyah, pada tahun 2017 ada sebanyak 6 sekolah, 372 siswa, dan 55 guru. Data untuk tingkat SMA/ sederajat dan perguruan tinggi disajikan dalam tabel 4.1.7 sampai 4.1.15.</p>	<p><i>For Junior High School, in 2017 there were 59 schools, 5.605 students, and 401 teachers. For Islamic Junior High School, in 2017 there were 6 schools, 372 students, and 55 teachers. The data for senior high school/ equivalent is provided in table 4.1.7 to 4.1.15.</i></p>
<p>Tabel 4.2.1 – 4.2.10 menyajikan informasi mengenai fasilitas kesehatan dan data kesehatan yang ada di Sangihe. Beberapa fasilitas</p>	<p><i>Table 4.2.1 – 4.2.10 provide information about health facilities and some health data in Sangihe. Some health facilities in Sangihe in</i></p>

kesehatan yang ada di Sangihe tahun 2017 antara lain 1 rumah sakit, 113 puskesmas, 197 posyandu, 21 praktek dokter perorangan, 16 poskesdes, dan 11 apotek, yang melayani 15 kecamatan di Sangihe. Tahun 2017, ada sebanyak 54 dokter, 5 tenaga farmasi, dan 20 tenaga kesehatan masyarakat.

Pada tahun 2017, ada sebanyak 1.113 orang yang melakukan donor darah. Sementara penerima donor darah paling banyak adalah golongan darah O, yaitu sekitar 58,22 persen.

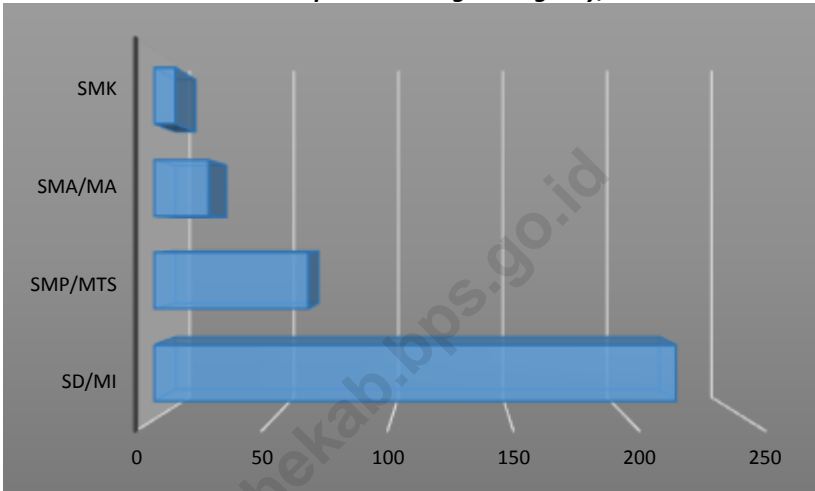
Data kriminalitas disajikan pada tabel 4.4.1 sampai tabel 4.4.5. Dan data kemiskinan disajikan pada tabel 4.5.1 sampai tabel 4.5.3.

2017, 1 hospital, 113 community health centers, 197 integrated service posts, 21 personal doctor practice, 16 poskesdes, and 11 pharmacy, in all 15 districts in Sangihe. In 2017, there were 54 doctors, 5 pharmacy personnels, and 20 community health workers.

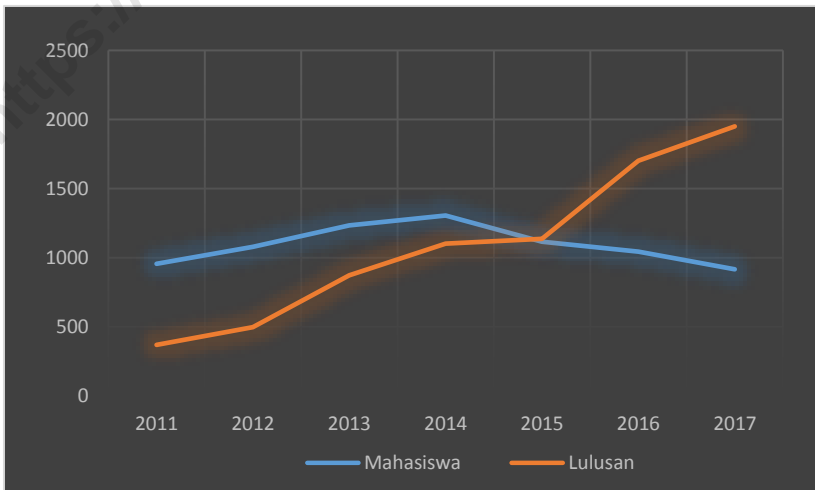
In 2017, there were 1.113 blood donor. The most blood donor receiver was blood group O, about 58,22 percent.

Data of crime were presented in table 4.4.1 – 4.4.5. And data of poverty were presented in table 4.5.1 – 4.5.3.

Gambar 6 Jumlah Sekolah SD sampai SMA/Sederajat di Kabupaten Kepulauan Sangihe, 2017
Picture Number of School from Elementary School to Senior High School in Kepulauan Sangihe Regency, 2017



Gambar 7 Jumlah Mahasiswa dan Lulusan Perguruan Tinggi di Kabupaten Kepulauan Sangihe, 2017
Picture Number of Students and College Graduates in Kepulauan Sangihe Regency, 2017



4.1. PENDIDIKAN/EDUCATION

Tabel 4.1.1. Persentase Penduduk Usia 7–24 Tahun Menurut Karakteristik dan Status Pendidikan di Kabupaten Kepulauan Sangihe, 2017
Percentage of Population Aged 7-24 Years According to Characteristics and Status of Education in Kepulauan Sangihe Regency, 2017

Karakteristik	Tidak/belum pernah bersekolah <i>No / have not attended school yet</i>	Masih Bersekolah/ <i>Still in school</i>			Tidak Bersekolah lagi <i>Not in School Anymore</i>	Jumlah <i>Amount</i>
		SD/ MI <i>Elementary School</i>	SMP/ MTs <i>Junior High School</i>	SMA/ SMK/ MA <i>Senior High School</i>		
(1)	(2)	(3)	(4)	(5)	(6)	(7)
Jenis Kelamin/ Gender						
Laki-laki/ <i>Male</i>	1,10	30,55	16,73	16,16	35,46	100,00
Perempuan/ <i>Female</i>	-	33,32	12,36	24,76	29,55	100,00
Kuintil Pengeluaran/ Quintile Spending						
Kuintil 1/ <i>Quintile 1</i>	-	27,92	19,05	16,19	36,84	100,00
Kuintil 2/ <i>Quintile 2</i>	0,36	33,58	13,36	17,53	35,18	100,00
Kuintil 3/ <i>Quintile 3</i>	2,34	35,31	16,34	16,54	29,47	100,00
Kuintil 4/ <i>Quintile 4</i>	-	29,03	13,01	29,52	28,45	100,00
Kuintil 5/ <i>Quintile 5</i>	-	34,66	8,56	25,88	30,90	100,00
Kepulauan Sangihe	0,56	31,89	14,61	20,34	32,59	100,00

Sumber/Source: Survei Sosial Ekonomi Nasional Kor, Maret 2017/National Socio Economic Survey Kor, March 2017

Tabel 4.1.2. Angka Partisipasi Murni (APM) dan Angka Partisipasi Kasar (APK) Menurut Jenjang Pendidikan di Kabupaten Kepulauan Sangihe, 2017
Net Enrolment Rate and Gross Enrolment Rate by Educational Level in Kepulauan Sangihe Regency, 2017

Jenjang Pendidikan <i>Educational Level</i>	APM <i>Net Enrollment Rate</i>	APK <i>Gross Enrollment Rate</i>
(1)	(2)	(3)
SD/MI <i>Elementary School</i>	99,73	107,92
SMP/MTs <i>Junior High School</i>	71,35	79,71
SMA/SMK/MA <i>Senior High School</i>	56,93	87,59

Sumber/Source: Survei Sosial Ekonomi Nasional Kor, Maret 2017/National Socio Economic Survey kor, March 2017

Tabel 4.1.3. Jumlah Sekolah, Murid, Guru, dan Rasio Murid-Guru Sekolah Dasar (SD) Menurut Kecamatan di Kabupaten Kepulauan Sangihe, 2017
Number of Schools, Pupils, Teachers, and School-Teacher Ratio of Primary Schools by Subdistrict in Kepulauan Sangihe Regency, 2017

	Kecamatan <i>Subdistrict</i>	Sekolah <i>Schools</i>	Murid <i>Pupils</i>	Guru <i>Teachers</i>	Rasio Murid- Guru/ Pupil- Teacher <i>Ratio</i>
	(1)	(2)	(3)	(4)	(5)
1	Manganitu Selatan	17	918	122	7,52
2	Tatoareng	11	456	64	7,13
3	Tamako	23	1 201	172	6,98
4	Tabukan Selatan	16	583	112	5,21
5	Tabukan Selatan Tengah	10	245	55	4,45
6	Tabukan Selatan Tenggara	6	247	36	6,86
7	Tabukan Tengah	24	1 038	154	6,74
8	Manganitu	23	1 273	190	6,70
9	Tahuna	11	1 662	129	12,88
10	Tahuna Timur	9	838	84	9,98
11	Tahuna Barat	7	409	60	6,82
12	Tabukan Utara	28	1 678	200	8,39
13	Nusa Tabukan	8	340	45	7,56
14	Kepulauan Marore	2	130	18	7,22
15	Kendahe	12	705	93	7,58
	Jumlah / Total	207	11 723	1 534	7,60
	2016	207	11 725	974	12,04
	2015	209	11 950	1 133	10,5

Sumber/Source: Dinas Pendidikan Kabupaten Kepulauan Sangihe / *Education Services of Kepulauan Sangihe Regency*

Tabel 4.1.4. Jumlah Sekolah, Murid, Guru, dan Rasio Murid-Guru Madrasah Ibtidaiyah (MI) Menurut Kecamatan di Kabupaten Kepulauan Sangihe, 2017
Number of Schools, Pupils, Teachers, and School-Teacher Ratio of Madrasah Ibtidaiyah (MI) by Subdistrict in Kepulauan Sangihe Regency, 2017

	Kecamatan Subdistrict	Sekolah Schools	Murid Pupils	Guru Teachers	Rasio Murid- Guru/Pupil- Teacher Ratio
	(1)	(2)	(3)	(4)	(5)
1	Manganitu Selatan	3	94	19	4,95
2	Tatoareng	-	-	-	-
3	Tamako	-	-	-	-
4	Tabukan Selatan	-	-	-	-
5	Tabukan Selatan Tengah	-	-	-	-
6	Tabukan Selatan Tenggara	-	-	-	-
7	Tabukan Tengah	-	-	-	-
8	Manganitu	-	-	-	-
9	Tahuna	1	115	12	9,58
10	Tahuna Timur	-	-	-	-
11	Tahuna Barat	-	-	-	-
12	Tabukan Utara	9	398	59	6,75
13	Nusa Tabukan	-	-	-	-
14	Kepulauan Marore	-	-	-	-
15	Kendahe	-	-	-	-
	Jumlah / Total	13	607	90	6,74

Sumber/Source: Kantor Kementerian Agama Kabupaten Kepulauan Sangihe/Religious Affairs Office of Kepulauan Sangihe Regency

Tabel 4.1.5. Jumlah Sekolah, Murid, Guru, dan Rasio Murid-Guru Sekolah Menengah Pertama Menurut Kecamatan di Kabupaten Kepulauan Sangihe, 2017
Number of Schools, Pupils, Teachers, and School-Teacher Ratio of Junior High Schools by Subdistrict in Kepulauan Sangihe Regency, 2017

	Kecamatan <i>Subdistrict</i>	Sekolah <i>Schools</i>	Murid <i>Pupils</i>	Guru <i>Teachers</i>	Rasio Murid- Guru/ <i>Pupil- Teacher Ratio</i>
	(1)	(2)	(3)	(4)	(5)
1	Manganitu Selatan	5	418	27	15,48
2	Tatoareng	3	187	17	11,00
3	Tamako	7	518	52	9,96
4	Tabukan Selatan	4	304	20	15,20
5	Tabukan Selatan Tengah	4	146	10	14,60
6	Tabukan Selatan Tenggara	1	119	2	59,50
7	Tabukan Tengah	5	448	21	21,33
8	Manganitu	6	623	49	12,71
9	Tahuna	6	969	52	18,63
10	Tahuna Timur	2	380	36	10,56
11	Tahuna Barat	1	239	20	11,95
12	Tabukan Utara	6	707	43	16,44
13	Nusa Tabukan	3	138	15	9,20
14	Kepulauan Marore	2	86	11	7,82
15	Kendahe	4	323	26	12,42
	Jumlah / Total	59	5 605	401	13,98
	2016	59	5 626	409	13,80
	2015	59	5 534	408	13,60

Sumber/Source: Dinas Pendidikan Kabupaten Kepulauan Sangihe / *Education Services of Kepulauan Sangihe Regency*

Tabel 4.1.6. Jumlah Sekolah, Murid, Guru, dan Rasio Murid-Guru Madrasah Tsanawiyah (MTs) Menurut Kecamatan di Kabupaten Kepulauan Sangihe, 2017
Number of Schools, Pupils, Teachers, and School-Teacher Ratio of Madrasah Tsanawiyah (MTs) by Subdistrict in Kepulauan Sangihe Regency, 2017

	Kecamatan <i>Subdistrict</i>	Sekolah <i>Schools</i>	Murid <i>Pupils</i>	Guru <i>Teachers</i>	Rasio Murid- Guru/ <i>Pupil- Teacher Ratio</i>
	(1)	(2)	(3)	(4)	(5)
1	Manganitu Selatan	1	50	8	6,25
2	Tatoareng	-	-	-	-
3	Tamako	-	-	-	-
4	Tabukan Selatan	-	-	-	-
5	Tabukan Selatan Tengah	-	-	-	-
6	Tabukan Selatan Tenggara	-	-	-	-
7	Tabukan Tengah	-	-	-	-
8	Manganitu	-	-	-	-
9	Tahuna	-	-	-	-
10	Tahuna Timur	1	114	14	8,14
11	Tahuna Barat	-	-	-	-
12	Tabukan Utara	4	208	33	6,30
13	Nusa Tabukan	-	-	-	-
14	Kepulauan Marore	-	-	-	-
15	Kendahe	-	-	-	-
	Jumlah / Total	6	372	55	6,76

Sumber/Source: Kantor Kementerian Agama Kabupaten Kepulauan Sangihe/Religious Affairs Office of Kepulauan Sangihe Regency

Tabel 4.1.7. Jumlah Sekolah, Murid, Guru, dan Rasio Murid-Guru Sekolah Menengah Atas Menurut Kecamatan di Kabupaten Kepulauan Sangihe, 2017
Number of Schools, Pupils, Teachers, and School-Teacher Ratio of Senior High Schools by Subdistrict in Kepulauan Sangihe Regency, 2017

	Kecamatan <i>Subdistrict</i>	Sekolah <i>Schools</i>	Murid <i>Pupils</i>	Guru <i>Teachers</i>	Rasio Murid- Guru/ <i>Pupil- Teacher Ratio</i>
	(1)	(2)	(3)	(4)	(5)
1	Manganitu Selatan	1	51	2	25,50
2	Tatoareng	1	71	1	71,00
3	Tamako	1	301	20	15,05
4	Tabukan Selatan	1	136	9	15,11
5	Tabukan Selatan Tengah	-	-	-	-
6	Tabukan Selatan Tenggara	1	54	4	13,50
7	Tabukan Tengah	1	93	11	8,45
8	Manganitu	1	269	18	14,94
9	Tahuna	2	114	7	16,29
10	Tahuna Timur	2	584	50	11,68
11	Tahuna Barat	1	59	8	7,38
12	Tabukan Utara	2	401	22	18,23
13	Nusa Tabukan	1	13	1	13,00
14	Kepulauan Marore	1	32	11	2,91
15	Kendahe	2	139	8	17,38
	Jumlah / Total	18	2 317	172	13,47
	2016	17	2 248	229	9,82

Sumber/Source: Dinas Pendidikan Daerah Cabang Dinas Kab. Kepl. Sangihe / Regional Education Office Branch Office of the District. Kepl. Sangihe

Tabel 4.1.8. Jumlah Sekolah, Murid, Guru, dan Rasio Murid-Guru Sekolah Menengah Kejuruan Menurut Kecamatan di Kabupaten Kepulauan Sangihe, 2017
Number of Schools, Pupils, Teachers, and School-Teacher Ratio of Vocational High Schools by Subdistrict in Kepulauan Sangihe Regency, 2017

	Kecamatan Subdistrict	Sekolah Schools	Murid Pupils	Guru Teachers	Rasio Murid- Guru/Pupil- Teacher Ratio
	(1)	(2)	(3)	(4)	(5)
1	Manganitu Selatan	1	193	9	21,44
2	Tatoareng	-	-	-	-
3	Tamako	1	152	11	13,82
4	Tabukan Selatan	1	86	5	17,20
5	Tabukan Selatan Tengah	-	-	-	-
6	Tabukan Selatan Tenggara	-	-	-	-
7	Tabukan Tengah	1	43	1	43,00
8	Manganitu	-	-	-	-
9	Tahuna	1	468	42	11,14
10	Tahuna Timur	2	1 123	61	18,41
11	Tahuna Barat	-	-	-	-
12	Tabukan Utara	2	292	17	17,18
13	Nusa Tabukan	-	-	-	-
14	Kepulauan Marore	-	-	-	-
15	Kendahe	-	-	-	-
	Jumlah / Total	9	2 357	146	16,14
	2016	9	2 420	173	13,99

Sumber/Source: Dinas Pendidikan Daerah Cabang Dinas Kab. Kepl. Sangihe / Regional Education Office Branch Office of the District. Kepl. Sangihe

Tabel 4.1.9. Jumlah Sekolah, Murid, Guru, dan Rasio Murid-Guru Madrasah Aliyah (MA) Menurut Kecamatan di Kabupaten Kepulauan Sangihe, 2017
Number of Schools, Pupils, Teachers, and School-Teacher Ratio of Madrasah Aliyah (MA) by Subdistrict in Kepulauan Sangihe Regency, 2017

	Kecamatan <i>Subdistrict</i>	Sekolah <i>Schools</i>	Murid <i>Pupils</i>	Guru <i>Teachers</i>	Rasio Murid- Guru/ <i>Pupil- Teacher Ratio</i>
	(1)	(2)	(3)	(4)	(5)
1	Manganitu Selatan	1	26	7	3,71
2	Tatoareng	-	-	-	-
3	Tamako	-	-	-	-
4	Tabukan Selatan	-	-	-	-
5	Tabukan Selatan Tengah	-	-	-	-
6	Tabukan Selatan Tenggara	-	-	-	-
7	Tabukan Tengah	1	29	7	4,14
8	Manganitu	-	-	-	-
9	Tahuna	-	-	-	-
10	Tahuna Timur	1	55	11	5,00
11	Tahuna Barat	-	-	-	-
12	Tabukan Utara	1	84	17	4,94
13	Nusa Tabukan	-	-	-	-
14	Kepulauan Marore	-	-	-	-
15	Kendahe	1	56	9	6,22
	Jumlah / Total	5	250	51	4,90

Sumber/Source: Kantor Kementerian Agama Kabupaten Kepulauan Sangihe/Religious Affairs Office of Kepulauan Sangihe Regency

Tabel 4.1.10. Jumlah Guru Menurut Ijazah di Kabupaten Kepulauan Sangihe, 2017
Table Number of Teacher by Certificate in Kepulauan Sangihe Regency, 2017

	Jenjang Level	Ijazah / Certificate							Jumlah/ Total
		SMA Sederajat	D1	D2	D3	D4/S1	S2	Lainnya	
	(1)	(2)	(4)	(5)	(6)	(7)	(8)	(9)	(10)
1	TK Kindergarden	-	103	9	1	92	-	-	205
2	SD Elementary School	103	-	112	3	708	1	33	960
3	Madrasah Ibtidaiyah (MI)	-	-	-	-	27	-	-	27
4	SMP Junior High School	50	20	16	18	276	13	8	401
5	Madrasah Tsanawiyah (MTs)	-	-	-	-	16	-	-	16
6	SMA Senior High School	-	-	-	-	158	13	1	172
7	SMK Vocational High School	-	-	-	1	131	14	-	146
8	Madrasah Aliyah (MA)	-	-	-	-	9	-	-	9

Sumber/Source :

- Dinas Pendidikan Kabupaten Kepulauan Sangihe / Education Services of Kepulauan Sangihe Regency
- Dinas Pendidikan Daerah Cabang Dinas Kab. Kepl. Sangihe / Regional Education Office Branch Office of the District. Kepl. Sangihe
- Kantor Kementerian Agama Kabupaten Kepulauan Sangihe/Religious Affairs Office of Kepulauan Sangihe Regency

Tabel 4.1.11. Jumlah Mahasiswa Baru Menurut Jurusan dan Tahun Masuk di Politeknik Nusa Utara Tahuna, 2013 - 2017
Table Number of New Students by Department and Year in Nusa Utara Polytechnic Tahuna, 2013 - 2017

Jurusan Department	Tahun / Year				
	2013	2014	2015	2016	2017
(1)	(2)	(3)	(4)	(6)	(7)
Kesehatan Health	138	142	137	117	94
Teknik Komputer dan Jaringan Computer Technic and Network	149	131	128	91	69
Perikanan dan Kebaharian Fisheries and Nautical	101	110	65	53	50
Jumlah Total	388	383	330	261	213

Sumber/Source: Politeknik Nusa Utara Tahuna / Nusa Utara Polytechnic Tahuna

Tabel 4.1.12. Jumlah Mahasiswa Menurut Jurusan dan Tahun di Politeknik Nusa Utara Tahuna, 2013 - 2017
Table Number of Students by Department and Year in Nusa Utara Polytechnic Tahuna, 2013 - 2017

Jurusan Department	Tahun / Year				
	2013	2014	2015	2016	2017
(1)	(2)	(3)	(4)	(5)	(6)
Kesehatan Health	495	494	388	285	344
Teknik Komputer dan Jaringan Computer Technic and Network	375	254	356	261	264
Perikanan dan Kebaharian Fisheries and Nautical	215	418	206	133	144
Jumlah Total	1 085	1 166	950	679	752

Sumber/Source: Politeknik Nusa Utara Tahuna / Nusa Utara Polytechnic Tahuna

Tabel 4.1.13. Jumlah Mahasiswa, Dosen dan Lulusan per Tahun di Politeknik Nusa Utara Tahuna, 2011 - 2017
Table Number of Students, Lectures and Graduates per Year in Nusa Utara Polytechnic Tahuna, 2011 - 2017

Tahun Year	Mahasiswa Student	Dosen Lecturer	Lulusan Graduate
(1)	(2)	(3)	(4)
2011	749	95	315
2012	925	80	460
2013	1 085	85	833
2014	1 166	70	1 064
2015	950	68	1 105
2016	872	60	1 651
2017	752	61	1 907

Sumber/Source: Politeknik Nusa Utara Tahuna / Nusa Utara Polytechnic Tahuna

Tabel 4.1.14. Jumlah Mahasiswa, Dosen dan Lulusan per Tahun di Akademi Keuangan dan Perbankan GMIST Tahuna, 2011 - 2017
Number of Students, Lectures and Graduates per Year in Akademi Keuangan dan Perbankan GMIST Tahuna, 2011 - 2017

Tahun Year	Mahasiswa Student	Dosen Lecturer	Lulusan Graduate
(1)	(2)	(3)	(4)
2011	206	22	54
2012	153	24	37
2013	149	22	40
2014	139	22	37
2015	166	25	31
2016	172	20	51
2017	164	19	43

Sumber/Source: Akademi Keuangan dan Perbankan GMIST Tahuna

Tabel 4.1.15. Jumlah Mahasiswa Menurut Jurusan dan Tahun di Akademi Keuangan dan Perbankan GMIST Tahuna, 2013 - 2017
Number of Students by Department and Year in Akademi Keuangan dan Perbankan GMIST Tahuna, 2013 - 2017

Jurusan <i>Department</i>	Tahun / Year				
	2013	2014	2015	2016	2017
(1)	(2)	(3)	(4)	(5)	(6)
Keuangan dan Perbankan <i>Finance and Banking</i>	149	139	166	171	164

Sumber/Source: Akademi Keuangan dan Perbankan GMIST Tahuna

Tabel 4.1.16. Jumlah Peserta Menurut Program Kegiatan di Sanggar Kegiatan Belajar Kabupaten Kepulauan Sangihe, 2012 - 2017
Number of Participants by Program in Learning Activities Studio Kepulauan Sangihe Regency, 2012 - 2017

Tahun Year	Paket A		Paket B		Paket C	
	Peserta	Kelulusan	Peserta	Kelulusan	Peserta	Kelulusan
(1)	(2)	(3)	(4)	(5)	(6)	(7)
2012	-	-	77	63	57	40
2013	-	-	45	29	100	84
2014	-	-	77	34	331	224
2015	-	-	-	-	-	-
2016	-	-	94	94	115	94
2017	-	-	30	-	239	-

Sumber/Source: Sanggar Kegiatan Belajar Kabupaten Kepulauan Sangihe/Learning Activities Studio of Kepulauan Sangihe Regency

Lanjutan Tabel/ *Continued Table 4.1.16*

Tahun Year	Kursus Menjahit		Kursus Tata Kecantikan Rambut		Kursus Komputer	
	Peserta	Kelulusan	Peserta	Kelulusan	Peserta	Kelulusan
(1)	(8)	(9)	(10)	(11)	(12)	(13)
2012	10	10	10	10	20	20
2013	10	10	10	10	20	20
2014	10	10	10	10	20	20
2015	10	10	10	10	-	-
2016	10	10	-	-	20	20
2017	10	10	10	10	20	20

Sumber/Source: Sanggar Kegiatan Belajar Kabupaten Kepulauan Sangihe/Learning Activities Studio of Kepulauan Sangihe Regency

Lanjutan Tabel/ *Continued Table 4.1.16*

Tahun Year	PAUD Binaan SKB		Penitipan Anak Binaan SKB		Jumlah	
	Peserta	Kelulusan	Peserta	Kelulusan	Peserta	Kelulusan
(1)	(14)	(15)	(16)	(17)	(18)	(19)
2012	76	76	10	10	260	229
2013	76	76	6	6	267	235
2014	78	78	7	7	533	383
2015	78	78	10	10	108	108
2016	26	29	10	4	275	2
2017	90	40	6	4	96	44

Sumber/Source: Sanggar Kegiatan Belajar Kabupaten Kepulauan Sangihe/Learning Activities Studio of Kepulauan Sangihe Regency

Tabel 4.1.17. Jumlah Peserta Program Pelatihan Masyarakat di Sanggar Kegiatan Belajar Kabupaten Kepulauan Sangihe, 2012 - 2017
Number of Participants of Community Training Program in Learning Activities Studio Kepulauan Sangihe Regency, 2012 - 2017

Tahun Year	Jenis Program Pelatihan Masyarakat Community Training Program	Jumlah Peserta Number Participants (Orang)
(1)	(2)	(3)
2012	Diklat PAUD dan Tutor Paket A dan B	32
2013	Diklat PAUD	25
	Diklat PAUD Dasar	20
2014	Diklat Kecakapan Hidup	50
2015	-	-
2016	-	-
2017	-	-

Sumber/Source: Sanggar Kegiatan Belajar Kabupaten Kepulauan Sangihe/Learning Activities Studio of Kepulauan Sangihe Regency

4.2. KESEHATAN/HEALTH

Tabel 4.2.1. Jumlah Fasilitas Kesehatan di Kabupaten Kepulauan Sangihe, 2012 - 2017
Table Number of Health Facilities in Kepulauan Sangihe Regency, 2012 - 2017

Fasilitas Kesehatan Health Facilities	Tahun / Year					
	2012	2013	2014	2015	2016	2017
(1)	(2)	(3)	(4)	(5)	(6)	(7)
Rumah Sakit / Hospital	1	1	1	1	1	1
Rumah Bersalin / Maternity Hospital	-	-	-	-	-	-
Puskesmas / Public Health Center	17	17	17	17	17	17
Puskesmas Pembantu / Helping Public Health Center	77	77	77	77	77	82
Puskesmas Keliling / Mobile Public Health Center	17	15	14	14	14	14
Posyandu / Maternal & Child Health Center	196	197	197	197	197	197
Klinik/Balai Kesehatan / Clinic/Health Center	-	2	-	-	-	3
Polindes / Village Maternity	-	-	2	-	-	2
Praktek Dokter Bersama/ Together Doctor Practise	43	40	-	-	-	29
Praktek Dokter Perorangan / Personal Doctor Practise	14	19	23	21	22	21
Poskesdes / Poskesdes	6	6	6	8	10	16
Apotek / Pharmacy	15	14	14	14	14	11
Toko Obat / Drug Store	-	-	3	-	-	14

Sumber/Source: Dinas Kesehatan Kabupaten Kepulauan Sangihe / Health Services of Kepulauan Sangihe Regency

Tabel 4.2.2. Jumlah Tenaga Kesehatan di Kabupaten Kepulauan Sangihe, 2012 - 2017
Table
Number of Health Personnel in Kepulauan Sangihe Regency, 2012 - 2017

Tenaga Kesehatan Health Personnel	Tahun / Year					
	2012	2013	2014	2015	2016	2017
(1)	(2)	(3)	(4)	(5)	(6)	(7)
Dokter Spesialis / <i>Specialist Doctor</i>	9	9	11	11	10	14
Dokter Umum/ <i>Generalist Doctor</i>	65	42	30	38	37	37
Dokter Gigi / <i>Dentist</i>	3	2	1	1	1	3
Apoteker / <i>Pharmacist</i>	12	5	4	4	4	5
Sarjana Kesehatan / <i>Bachelor of Health</i>	17	-	11	8	7	20

Sumber/Source: Dinas Kesehatan Kabupaten Kepulauan Sangihe / Health Services of Kepulauan Sangihe Regency

Tabel 4.2.3. Jumlah Dokter Spesialis, Dokter Umum, dan Dokter Gigi Menurut Sarana Pelayanan Kesehatan di Kabupaten Kepulauan Sangihe, 2017
Number of Specialist Doctor, Generalist Doctor, and Dentist by Type of Health Facility in Kepulauan Sangihe Regency, 2017

Unit Kerja Work Unit	Dokter Spesialis Specialist Doctors	Dokter Umum Generalist Doctors	Dokter Gigi Dentist
(1)	(2)	(3)	(4)
Puskesmas/Public Health Center	-	24	1
Rumah Sakit/Hospital	14	13	2
Institusi Diklat/Training Center	-	1	-
Sarana Kesehatan Lain/ Other Facilities	-	-	-
Dinas Kesehatan/Health Service	-	2	-
Jumlah / Total	14	40	3
2016	10	39	1
2015	11	38	1

Sumber/Source: Dinas Kesehatan Kabupaten Kepulauan Sangihe / Health Services of Kepulauan Sangihe Regency

Tabel 4.2.4. Jumlah Tenaga Kesehatan Menurut Unit Kerja dan Sarana Pelayanan di Kabupaten Kepulauan Sangihe, 2017
Number of Health Personnel by Unit of Work and Facilities in Kepulauan Sangihe Regency, 2017

Unit Kerja <i>Work Unit</i>	Tenaga Medis / <i>Medical Personnel</i>			
	Dokter <i>Doctor</i>	Perawat <i>Nurse</i>	Bidan <i>Midwife</i>	Farmasi <i>Pharmacy</i>
(1)	(2)	(3)	(4)	(5)
Puskesmas/ <i>Public Health Center</i>	22	-	72	1
Instalasi Farmasi/ <i>Pharmacy Instalation</i>	-	-	-	-
Labkesda/ <i>Regional Health Laboratory</i>	-	-	-	-
Dinas Kesehatan/ <i>Health Service</i>	2	7	2	2
Rumah Sakit/ <i>Hospital</i>	13	15	20	9
Jumlah / Total	37	22	94	12
2016	49	379	81	9
2015	38	390	80	7

Sumber/Source: Dinas Kesehatan Kabupaten Kepulauan Sangihe / *Health Services of Kepulauan Sangihe Regency*

Lanjutan Tabel/*Continued Table 4.2.4*

Unit Kerja <i>Work Unit</i>	Tenaga Non-Medis / <i>Non-Medical Personnel</i>			
	Ahli Gizi <i>Nutritionists</i>	Teknisi Medis <i>Medical Technicians</i>	Sanitasi <i>Sanitation</i>	Kesehatan Masyarakat <i>Public Health</i>
(1)	(6)	(7)	(8)	(9)
Puskesmas/ <i>Public Health Center</i>	15	-	20	13
Instalasi Farmasi/ <i>Pharmacy Instalation</i>	-	-	-	-
Labkesda/ <i>Regional Health Laboratory</i>	-	-	-	-
Dinas Kesehatan/ <i>Health Service</i>	1	-	4	5
Rumah Sakit/ <i>Hospital</i>	3	-	5	2
Jumlah / Total	19	-	29	20
2016	20	4	28	14
2015	21	3	31	15

Sumber/*Source*: Dinas Kesehatan Kabupaten Kepulauan Sangihe / *Health Services of Kepulauan Sangihe Regency*

Tabel 4.2.5. Banyaknya Balita yang Pernah Mendapat Imunisasi Menurut Kecamatan dan Jenis Imunisasi di Kabupaten Kepulauan Sangihe, 2017
Table
Percentage of Children Under Five Years Who Had Immunization by Subdistrict and Type of Immunization in Kepulauan Sangihe Regency, 2017

	Kecamatan <i>Subdistrict</i>	BCG <i>BCG</i>	DPT+HB <i>DPT+HB</i>		Polio 4 <i>Polio 4</i>	Campak <i>Measles</i>	Imunisasi <i>Lengkap</i>
			1	3			
	(1)	(2)	(3)	(4)	(5)	(6)	(7)
1.	Manganitu Selatan	110	86	77	59	109	102
2.	Tatoareng	29	30	36	32	24	19
3.	Tamako	166	166	164	176	150	135
4.	Tabukan Selatan	83	79	78	75	79	79
5.	Tabukan Selatan Tengah	19	19	22	22	28	26
6.	Tabukan Selatan Tenggara	17	20	16	28	25	24
7.	Tabukan Tengah	159	156	138	129	130	95
8.	Manganitu	178	174	164	160	166	162
9.	Tahuna	194	177	157	158	150	122
10.	Tahuna Timur	196	242	208	218	148	141
11.	Tahuna Barat	82	79	80	76	86	77
12.	Tabukan Utara	291	285	257	261	284	222
13.	Nusa Tabukan	35	58	43	46	30	30
14.	Marore	3	3	12	13	12	8
15.	Kendahe	96	95	88	81	78	73
Jumlah / Total		1 658	1 669	1 540	1 534	1 499	1 315
2016		1 707	1 442	-	1 638	1 552	1 449
2015		1 966	1 903	1 784	1 784	1 854	1 838

Sumber/Source: Dinas Kesehatan Kabupaten Kepulauan Sangihe / Health Services of Kepulauan Sangihe Regency

Tabel 4.2.6. Jumlah Kasus 10 Penyakit Terbanyak di Kabupaten Kepulauan Sangihe, 2017
Table **Number of Cases of the 10 Most Diseases in Kepulauan Sangihe Regency, 2017**

Jenis Penyakit <i>The Type of Disease</i>	Jumlah Kasus <i>Number Of Cases</i>	
	2016	2017
(1)	(2)	(3)
1. Infeksi Saluran Pernafasan Akut (ISPA)	13 160	15 501
2. Hipertensi	9 865	8 517
3. Gastritis	4 756	7 850
4. Penyakit pada Sistem Otot dan Jaringan Pengikat	3 576	3 145
5. Penyakit Kulit Alergi	2 453	3 628
6. Kecelakaan dan Ruda Paksa	2 375	1 463
7. Penyakit kulit infeksi	2 169	1 360
8. Obs. Febrio	1 978	1 349
9. Karies Gigi	1 852	646
10. Diare	1 429	1388

Sumber/Source: Dinas Kesehatan Kabupaten Kepulauan Sangihe / Health Services of Kepulauan Sangihe Regency

Tabel 4.2.7. Jumlah Bayi Lahir, Bayi Berat Badan Lahir Rendah (BBLR), BBLR Dirujuk, dan Bergizi Buruk di Kabupaten Kepulauan Sangihe, 2011-2017
Number of Births, Babies with Low Birth Weights (LBW), Treated LBW, and Malnutrition Cases in Kepulauan Sangihe Regency, 2011-2017

Tahun Year	Bayi Lahir Births	BBLR LBW		Gizi Buruk Malnutrition
		Jumlah Total	Dirujuk Treated	
(1)	(2)	(3)	(4)	(5)
2011	2 026	30	-	6
2012	2 059	45	-	8
2013	2 111	102	-	8
2014	1 797	67	-	7
2015	1 872	-	-	13
2016	1 723	52	-	11
2017	1 713	51	-	6

Sumber/Source: Dinas Kesehatan Kabupaten Kepulauan Sangihe / Health Services of Kepulauan Sangihe Regency

Tabel 4.2.8. Jumlah Ibu Hamil, Melakukan Kunjungan K1, Melakukan Kunjungan K4, Kurang Energi Kronis (KEK), dan Mendapat Tablet Zat Besi (Fe) di Kabupaten Kepulauan Sangihe, 2011–2017
Number of Pregnant Women, Those with One Visit and four Visits of Antinatal Care, Chronic Energy Deficiency (CED), and Receiving Iron Supplement in Kepulauan Sangihe Regency, 2011–2017

Tahun Years	Jumlah Ibu Hamil Pregnant Women	Melakukan Kunjungan K1 One Visit	Melakukan Kunjungan K4 Four Visits	Kurang Energi Kronis (KEK) Chronic Energy Deficiency (CED)	Mendapat Zat Besi (Fe) Receiving Iron Supplement
(1)	(2)	(3)	(4)	(5)	(6)
2011	2 650	2 027	1 767	-	1 045
2012	2 567	2 179	2 041	-	1 117
2013	2 640	2 374	2 217	-	2 356
2014	2 154	2 138	1 810	-	2 138
2015	2 111	2 027	1 858	126	2 027
2016	2 077	1 979	1 756	-	1 979
2017	2 046	1 995	1 763	39	1 995

Sumber/Source: Dinas Kesehatan Kabupaten Kepulauan Sangihe / Health Services of Kepulauan Sangihe Regency

Tabel 4.2.9. Jumlah Remaja Usia 15-24 Tahun yang Mendapat Penyuluhan Tentang Kesehatan Reproduksi (Kespro), HIV/AIDS, dan Keluarga Berencana (KB) Menurut Kecamatan di Kabupaten Kepulauan Sangihe, 2017
Table **Number of Young People Aged 15 - 24 Who Had Counselling on Reproductive Health, HIV/AIDS, and Family Planning by Subdistrict in Kepulauan Sangihe Regency, 2017**

Kabupaten/Kota Regency/Municipality	Penyuluhan Kespro Reproductive Health Counselling	Penyuluhan HIV/AIDS HIV/AIDS Counselling	Penyuluhan KB Family Planning Counselling
(1)	(2)	(3)	(4)
1. Manganitu Selatan	473	473	268
2. Tatoareng	92	92	180
3. Tamako	653	653	424
4. Tabukan Selatan	82	82	101
5. Tabukan Selatan Tengah	28	28	78
6. Tabukan Selatan Tenggara	18	18	38
7. Tabukan Tengah	680	680	280
8. Manganitu	378	378	148
9. Tahuna	1 486	1 486	380
10. Tahuna Timur	1 280	1 280	420
11. Tahuna Barat	650	650	280
12. Tabukan Utara	2 281	2 281	999
13. Nusa Tabukan	58	58	78
14. Marore	38	38	58
15. Kendahe	280	280	269
Jumlah / Total	8 477	8 477	4 001
2016	956	-	-
2015	1 607	1 607	-

Sumber/Source: Dinas Kesehatan Kabupaten Kepulauan Sangihe / Health Services of Kepulauan Sangihe Regency

Tabel 4.2.10. Jumlah Kasus HIV/AIDS, IMS, DBD, Diare, TB, dan Malaria Menurut Kecamatan di Kabupaten Kepulauan Sangihe, 2017
Number of Cases of HIV/AIDS, Sexually Transmitted Infection, Dengue Fever, Diarrhea, Tuberculosis (TB) and Malaria by Subdistrict in Kepulauan Sangihe Regency, 2017

Kabupaten/Kota Regency/Municipality	HIV/AIDS HIV/AIDS	IMS Sexually Transmit- ed Infection	DBD Dengue Fever	Diare Diarrhea	TB Tubercu- losis	Malaria Malaria
(1)	(2)	(3)	(4)	(5)	(6)	(7)
1. Manganitu Selatan	2	-	-	28	12	60
2. Tatoareng	-	-	1	55	17	106
3. Tamako	1	-	12	160	32	235
4. Tabukan Selatan	-	-	-	122	15	413
5. Tabukan Selatan Tengah	1	-	-	48	7	106
6. Tabukan Selatan Tenggara	-	-	-	4	4	55
7. Tabukan Tengah	-	-	2	153	16	126
8. Manganitu	-	-	1	112	19	321
9. Tahuna	-	-	18	175	20	-
10. Tahuna Timur	1	-	3	313	29	136
11. Tahuna Barat	1	-	2	52	12	2
12. Tabukan Utara	-	-	1	191	42	367
13. Nusa Tabukan	-	-	-	36	5	32
14. Marore	-	-	-	16	-	27
15. Kendahe	-	-	11	67	22	35
Jumlah / Total	6	-	51	1 532	252	2 021
2016	17	0	102	1 415	198	692
2015	8	0	30	1 352	199	603

Sumber/Source: Dinas Kesehatan Kabupaten Kepulauan Sangihe / Health Services of Kepulauan Sangihe Regency

Tabel 4.2.11. Jumlah Klinik Keluarga Berencana (KKB) dan Pos Pelayanan Keluarga Berencana Desa (PPKBD) Menurut Kecamatan di Kabupaten Kepulauan Sangihe, 2017
Number of Family Planning Clinics and Village Family Planning Service Units by Subdistrict in Kepulauan Sangihe Regency, 2017

Kabupaten/Kota Regency/Municipality	KKB Family Planning Clinics	PPKBD Village Family Planning Service Units
(1)	(2)	(3)
1. Manganitu Selatan	1	13
2. Tatoareng	1	7
3. Tamako	2	20
4. Tabukan Selatan	1	14
5. Tabukan Selatan Tengah	1	18
6. Tabukan Selatan Tenggara	1	6
7. Tabukan Tengah	1	18
8. Manganitu	1	18
9. Tahuna	4	8
10. Tahuna Timur	2	8
11. Tahuna Barat	1	6
12. Tabukan Utara	2	24
13. Nusa Tabukan	1	9
14. Marore	1	3
15. Kendahe	1	8
Jumlah / Total	21	167
2016	21	167
2015	21	167

Sumber/Source: Dinas Pengendalian Penduduk dan Keluarga Berencana Kabupaten Kepulauan Sangihe / Family Planning and Women Empowerment Board of Kepulauan Sangihe Regency

Tabel 4.2.12. Jumlah Pasangan Usia Subur dan Peserta KB Aktif Menurut Kecamatan di Kabupaten Kepulauan Sangihe, 2017
Number of Eligible Couples and Family Planning Participants by Subdistrict in Kepulauan Sangihe Regency, 2017

Kabupaten/Kota Regency/Municipality	Jumlah PUS Eligible Couples	Peserta KB Aktif Family Planning Participants			
		IUD	MOW	MOP	Kondom Condom
(1)	(2)	(3)	(4)	(5)	(6)
1. Manganitu Selatan	1 981	158	34	0	15
2. Tatoareng	500	2	0	0	0
3. Tamako	2 286	110	7	0	5
4. Tabukan Selatan	1 046	16	6	0	25
5. Tabukan Selatan Tengah	420	7	3	0	0
6. Tabukan Selatan Tenggara	391	5	4	1	1
7. Tabukan Tengah	1 889	32	13	1	10
8. Manganitu	3 212	52	32	1	9
9. Tahuna	2 382	156	121	1	38
10. Tahuna Timur	1 998	90	72	1	30
11. Tahuna Barat	869	8	26	0	2
12. Tabukan Utara	3 234	23	12	1	2
13. Nusa Tabukan	488	2	5	0	0
14. Marore	213	0	0	0	0
15. Kendahe	1 155	18	23	10	3
Jumlah / Total	22 064	679	358	16	140
2016	21 654	749	351	16	156
2015	21 994	634	942	16	145

Sumber/Source: Dinas Pengendalian Penduduk dan Keluarga Berencana Kabupaten Kepulauan Sangihe / Family Planning and Women Empowerment Board of Kepulauan Sangihe Regency

Lanjutan Tabel/Continued Table 4.2.12

Kabupaten/Kota <i>Regency/Municipality</i>	Peserta KB Aktif <i>Family Planning Participants</i>			
	Implan <i>Implants</i>	Suntikan <i>Injection</i>	Pil <i>Pill</i>	Jumlah <i>Total</i>
(1)	(7)	(8)	(9)	(10)
1. Manganitu Selatan	558	560	207	1 532
2. Tatoareng	109	248	89	448
3. Tamako	234	778	247	1 481
4. Tabukan Selatan	366	289	201	903
5. Tabukan Selatan Tengah	173	119	63	365
6. Tabukan Selatan Tenggara	192	103	18	324
7. Tabukan Tengah	626	814	234	1 730
8. Manganitu	630	941	343	2 008
9. Tahuna	350	909	555	2 130
10. Tahuna Timur	227	861	319	1 600
11. Tahuna Barat	108	374	205	723
12. Tabukan Utara	573	1 651	70	2 832
13. Nusa Tabukan	94	242	94	437
14. Marore	60	94	38	192
15. Kendahe	267	458	329	1 108
Jumlah / Total	1 567	8 441	3 612	17 813
2016	4 829	8 723	3 777	18 440
2015	5 018	8 803	4 241	19 799

Sumber/Source: Dinas Pengendalian Penduduk dan Keluarga Berencana Kabupaten Kepulauan Sangihe / *Family Planning and Women Empowerment Board of Kepulauan Sangihe Regency*

Tabel 4.2.13. Jumlah Penerima Donor Darah Menurut Golongan Darah dan Bulan di Kabupaten Kepulauan Sangihe, 2017
Table Number of Blood Donor Receiver by Blood Group in Kepulauan Sangihe Regency, 2017

Bulan Month	Golongan Darah Blood Group				Jumlah Total
	A	B	O	AB	
(1)	(2)	(3)	(4)	(5)	(6)
Januari / January	2	22	33	1	67
Februari / February	13	14	47	1	75
Maret / March	42	19	51	1	113
April / April	26	21	63	5	115
Mei / May	20	21	63	-	104
Juni / June	33	15	58	3	109
Juli / July	17	27	73	4	121
Agustus / August	19	17	52	5	93
September / September	21	11	67	3	102
Oktober / October	27	16	53	3	99
November / November	29	9	54	1	93
Desember / December	34	7	34	1	76
Jumlah / Total	238	199	648	28	1 113
2016	167	174	428	31	800
2015	294	319	745	44	1 402

Sumber/Source: Unit Transfusi Darah RSU Liun Kendage Tahuna / Blood Transfusion Unit of Liun Kendage Hospital Tahuna

Tabel 4.2.14. Jumlah Donor Darah Menurut Jenis Pendonor dan Bulan di Kabupaten Kepulauan Sangihe, 2017
Table *Number of Blood Donor by Type and Month in Kepulauan Sangihe Regency, 2017*

Bulan Month	Donor Sukarela Volunteer Donor	Donor Pengganti Paid Donor	Korps Sukarela Volunteer Corps	P M R Youth Red Crisis	Dinas Dermawan Darah Blood Transfusions
(1)	(2)	(3)	(4)	(5)	(6)
Januari / January	8	40	19	-	-
Februari / February	16	78	-	-	-
Maret / March	13	50	31	-	-
April / April	25	91	-	-	-
Mei / May	31	68	-	-	12
Juni / June	15	80	-	-	-
Juli / July	16	67	21	-	21
Agustus / August	11	65	-	-	10
September / September	7	47	68	-	-
Oktober / October	6	74	22	-	-
November / November	4	76	-	-	-
Desember / December	5	88	-	-	-
Jumlah / Total	157	825	161	-	43
2016	11	693	-	-	106
2015	382	592	261	169	-

Sumber/Source: Unit Transfusi Darah RSU Liun Kendage Tahuna / Blood Transfusion Unit of Liun Kendage Hospital Tahuna

Tabel 4.2.15. Jumlah Panti Asuhan Pemerintah dan Swasta di Kabupaten Kepulauan Sangihe, 2017
Table Number of State Owned and Subsidized Orphanage in Kepulauan Sangihe Regency, 2017

Kecamatan <i>Subdistrict</i>	Pemerintah <i>State Owned</i>			Swasta <i>Subsidized</i>		
	Panti <i>Orphanage</i>	Kapasitas <i>Capacity</i>	Penghuni <i>Occupant</i>	Panti <i>Orphanage</i>	Kapasitas <i>Capacity</i>	Penghuni <i>Occupant</i>
(1)	(2)	(3)	(4)	(5)	(6)	(7)
1. Manganitu Selatan	-	-	-	-	-	-
2. Tatoareng	-	-	-	-	-	-
3. Tamako	-	-	-	-	-	-
4. Tabukan Selatan	-	-	-	-	-	-
5. Tabukan Selatan Tengah	-	-	-	-	-	-
6. Tabukan Selatan Tenggara	-	-	-	-	-	-
7. Tabukan Tengah	-	-	-	-	-	-
8. Manganitu	-	-	-	-	-	-
9. Tahuna	1	-	-	-	120	26
10. Tahuna Timur	2	120	25	-	90	33
11. Tahuna Barat	-	-	-	-	-	-
12. Tabukan Utara	-	-	-	-	-	-
13. Nusa Tabukan	-	-	-	-	-	-
14. Marore	-	-	-	-	-	-
15. Kendahe	-	-	-	-	-	-
Jumlah / Total	3	120	25	-	210	59
2016	2	80	55	1	60	40
2015	1	20	25	2	75	62

Sumber / Source : Dinas Sosial Kabupaten Kepulauan Sangihe / Social Service of Kepulauan Sangihe Regency

Tabel 4.2.16. Jumlah Sekolah Luar Biasa (SLB) di Kabupaten Kepulauan Sangihe, 2017
Table Number of Special School in Kepulauan Sangihe Regency, 2017

	Kecamatan <i>Subdistrict</i>	S L B <i>Special School</i>	Kapasitas <i>Capacity</i>	Penghuni <i>Occupant</i>
	(1)	(2)	(3)	(4)
1.	Manganitu Selatan	-	-	-
2.	Tatoareng	-	-	-
3.	Tamako	-	-	-
4.	Tabukan Selatan	-	-	-
5.	Tabukan Selatan Tengah	-	-	-
6.	Tabukan Selatan Tenggara	-	-	-
7.	Tabukan Tengah	-	-	-
8.	Manganitu	1	20	6
9.	Tahuna	-	-	-
10.	Tahuna Timur	-	-	-
11.	Tahuna Barat	-	-	-
12.	Tabukan Utara	-	-	-
13.	Nusa Tabukan	-	-	-
14.	Marore	-	-	-
15.	Kendahe	-	-	-
	Jumlah / Total	1	20	6
	2016	1	45	29
	2015	1	20	25

Sumber / Source : Dinas Sosial Kabupaten Kepulauan Sangihe / Social Service of Kepulauan Sangihe Regency

Tabel 4.2.17. Jumlah Peserta Wajib Asuransi Kesehatan di Kabupaten Kepulauan Sangihe, 2017
Table Number of Obligated Member of Health Insurance in Kepulauan Sangihe Regency, 2017

Segmen	Sub Segmen	Jumlah Total
(1)	(2)	(3)
PBI	Jamkesmas	50 015
	Jamkesda	57 809
Pekerja Penerima Upah	Pegawai Negeri Sipil	12 246
	Kepolisian RI	845
	TNI	569
	BUMN, BUMD, Peg Swasta	1 292
	PPNPN dan Pejabat Negara	443
Pekerja Bukan Penerima Upah	Pekerja Mandiri	2 450
	Penerima Pensiun	3 609
	Veteran RI dan Perintis Kemerdekaan	7
	Pemberi Kerja	-
Jumlah / Total		129 285
2016		100 921

Sumber/Source : BPJS Kesehatan Cabang Tahuna/Social Security Administrator for Health Tahuna

Tabel 4.2.18. Jumlah Tempat Tidur Menurut Jenis Kelas per Tahun di RSUD Liun Kendage, 2013-2017
Number of Beds by Kinds of Classes per Year in Liun Kendage Hospital, 2013-2017

Kelas Perawatan <i>Care Room</i>	Tahun <i>Year</i>				
	2013	2014	2015	2016	2017
(1)	(2)	(3)	(4)	(5)	(6)
1. VVIP & VIP <i>VVIP & VIP</i>	1	1	1	1	2
2. Kelas I <i>Class I</i>	12	12	12	12	17
3. Kelas II <i>Class II</i>	44	44	54	54	46
4. Kelas III <i>Class III</i>	90	90	116	116	117
5. ICU Kelas III <i>Class ICU-III</i>	4	4	5	5	6
6. ICCU Kelas II <i>Class ICCU-II</i>	-	-	-	-	-
7. Darurat <i>Emergency</i>	12	12	12	12	12
RSU Liun Kendage	163	163	200	200	200

Sumber / Source : Rumah Sakit Umum Liun Kendage Tahuna / *Liun Kendage Hospital Tahuna*

Tabel 4.2.19. Jumlah Kunjungan/Layanan Pasien Baru Menurut Jenis Poliklinik di RSUD Liun Kendage, 2017
Table Number of New Patient by Kinds of Polyclinic in Liun Kendage Hospital, 2017

	Poliklinik Polyclinic	Umum General	BPJS	Jumlah Total
	(1)	(2)	(3)	(4)
1.	Anak	670	73	743
2.	Bedah	166	318	484
3.	EKG	-	-	-
4.	Endoscopy	-	-	-
5.	Gigi dan Mulut	471	69	540
6.	Gizi	-	-	-
7.	Poli Mata	154	888	1 042
8.	Poli Umum	17	56	73
9.	Poli Interna	421	809	1 230
10.	Poli KIA/KB	157	257	414

Sumber / Source : Rumah Sakit Umum Liun Kendage Tahuna / Liun Kendage Hospital Tahuna

Tabel 4.2.20. Banyaknya Pasien Rawat Inap Menurut Jenis Instalasi di RSUD Liun Kendage, 2017
Number of Hospitalizes Patient by Kinds of Instalation in Liun Kendage Hospital, 2017

	Instalasi Instalation	Pasien Patient	Lamanya Rawat Inap (Hari) Term of Hospitalies (Day)
	(1)	(2)	(4)
1.	Anggrek	917	3 168
2.	Bougenville	1 278	4 988
3.	Crisant	988	3 819
4.	Dahlia	12 470	43 050
5.	Edelweis	1 476	6 223
6.	Flamboyan	1 537	340
7.	ICU	694	219

Sumber / Source : Rumah Sakit Umum Liun Kendage Tahuna / Liun Kendage Hospital Tahuna

Tabel 4.2.21. Uraian Kegiatan Rawat Inap Pasien per Tahun di RSUD Liun Kendage, 2012-2017
Table Specification of Hospitalized Patient Activity per Year in Liun Kendage Hospital, 2012-2017

Uraian Kegiatan <i>Hospitalized Patient Activity</i>	Tahun / Year					
	2012	2013	2014	2015	2016	2017
(1)	(2)	(3)	(4)	(5)	(6)	(7)
1. Jumlah Tempat Tidur <i>Number of Beds</i>	148	148	151	200	200	200
2. Jumlah Pasien Masuk <i>Number of Check In Patient</i>	5 560	...	5 759	5 893	6 971	...
3. Jumlah Pasien Keluar <i>Number of Check Out Patient</i>	5 192	...	5 639	5 615	6 775	...
4. Lamanya Hari Perawatan <i>Term of Hospitality</i>	22 649	...	22 085	23 756	35 660	...
5. Lama dirawat (Hari) <i>Term of Hospitalized (Day)</i>	20 041	...	21 326	24 849	-	...

Sumber / Source : Rumah Sakit Umum Liun Kendage Tahuna / Liun Kendage Hospital Tahuna

Tabel 4.2.22. Jumlah Kasus Kematian Menurut 10 Jenis Penyakit Utama di RSUD Liun Kendage, 2017
Table Number of Death Cases by 10 Major Disease in Liun Kendage Hospital, 2017

Jenis Penyakit <i>The Type of Disease</i>	Jumlah Kasus <i>Number of Cases</i>
(1)	(2)
1. CHF	14
2. Sepsis	20
3. TB Paru	10
4. Stroke Haemoragik	-
5. Dyspepsia	-
6. DM	5
7. Gastro Enteritis	-
8. Bronchitis	-
9. Malaria Falciparum	-
10. Ca Mamae	-

Sumber / Source : Rumah Sakit Umum Liun Kendage Tahuna / Liun Kendage Hospital Tahuna

Tabel 4.2.23. Jumlah Pasien Menurut 10 Jenis Penyakit Utama di RSUD Liun Kendage, 2017
Table Number of Under Pediatric Patient by 10 Numerous Disease in Liun Kendage Hospital, 2017

Jenis Penyakit <i>The Type of Disease</i>		Jumlah <i>Total</i>	Persentase <i>Percentage</i>
(1)		(2)	(3)
1.	<i>Dyspepsia</i>	399	35,56
2.	<i>CHF</i>	169	15,06
3.	<i>TB Paru</i>	173	15,42
4.	<i>Gasro Enteritis</i>	120	10,70
5.	<i>Hypertensi</i>	80	7,13
6.	<i>ISPA</i>	10	0,89
7.	<i>Malaria Falciparum</i>	10	0,89
8.	<i>Infeksi Saluran Kencing</i>	58	5,17
9.	<i>General Weakness</i>	-	-
10.	<i>DM</i>	103	9,18

Sumber / *Source* : Rumah Sakit Umum Liun Kendage Tahuna / *Liun Kendage Hospital Tahuna*

Tabel 4.2.24. Kegiatan Badan Narkotika Kabupaten Kepulauan Sangihe, 2017
Table **2017**
Activity of Narcotics Agency of Kepulauan Sangihe Regency, 2017

Kegiatan Activity	Lokasi Location	Sasaran Target	Jumlah Total
(1)	(2)	(3)	(4)
1. Sosialisasi / Penyuluhan Tentang Bahaya Narkoba	Kampung	Masyarakat	842 Orang
	Sekolah	Siswa	517 Siswa
	Perguruan Tinggi Lembaga Pemasyarakatan	Mahasiswa - Narapidana	-
2. Pemeriksaan Tes Urin	SMK Neg. 1 Tahuna	Siswa	68 Siswa
	SMK Neg. 2 Tahuna	Siswa	51 Siswa
	Kodim 1301 Satal	Anggota Kodim 1301 Satal Tahuna	65
	TNI Angkatan Laut Tahuna	Anggota TNI Angkatan Laut Tahuna	70
	Polres Sangihe	Anggota Polres Sangihe	150
3. Penjangkauan	Sekolah	Siswa	1 283 Siswa

Sumber/Source: Badan Narkotika Kabupaten Kepulauan Sangihe/Narcotics Agency of Kepulauan Sangihe Regency

Tabel 4.2.25. Jumlah Korban Penyalahgunaan Narkoba Menurut Kelompok Umur yang Tercatat di Badan Narkotika Kabupaten Kepulauan Sangihe, 2011-2017
Number of Drug User by Age Group Listed in Narcotics Agency of Kepulauan Sangihe Regency, 2017

Tahun Year	Kelompok Usia Age Group				Jumlah Total
	13-15	16-18	19-21	Tidak Diketahui	
(1)	(2)	(3)	(4)	(5)	(6)
2011	1	1	-	-	2
2012	-	1	-	-	2
2013	21	1	-	5	27
2014	-	4	2	-	6
2015	2	7	2	-	11
2016	23	12	3	-	38
2017	16	22	1	2	41

Sumber/Source: Badan Narkotika Kabupaten Kepulauan Sangihe/Narcotics Agency of Kepulauan Sangihe Regency

4.3. AGAMA/RELIGION

Tabel 4.3.1. Jumlah Tempat Peribadahan Menurut Kecamatan di Kabupaten Kepulauan Sangihe, 2017
Number of Worship Facilities by Subdistrict in Kepulauan Sangihe Regency, 2017

	Kecamatan Subdistrict	Masjid Mosque	Mushola Mushola	Gereja Protestan Christian Church	Gereja Katholik Catholic Church	Pura Temple	Vihara Vihara
	(1)	(2)	(3)	(4)	(5)	(6)	(7)
1.	Manganitu Selatan	4	1	61	1	-	-
2.	Tatoareng	-	-	24	1	-	-
3.	Tamako	-	1	66	1	-	-
4.	Tabukan Selatan	2	1	36	1	-	-
5.	Tabukan Selatan Tengah	1	-	27	-	-	-
6.	Tabukan Selatan Tenggara	1	-	18	-	-	-
7.	Tabukan Tengah	11	-	45	-	-	-
8.	Manganitu	1	-	60	2	-	-
9.	Tahuna	6	1	34	2	-	-
10.	Tahuna Timur	2	4	16	-	-	-
11.	Tahuna Barat	1	-	17	-	-	-
12.	Tabukan Utara	48	10	37	-	-	-
13.	Nusa Tabukan	12	-	14	-	-	-
14.	Marore	1	-	7	-	-	-
15.	Kendahe	7	3	8	-	-	-
	Jumlah / Total	97	21	470	8	-	-

Sumber/Source: Kantor Kementerian Agama Kabupaten Kepulauan Sangihe / Office of Religious Affairs Kepulauan Sangihe Regency

Tabel 4.3.2. Jumlah Talak dan Rujuk Menurut Kecamatan di Kabupaten Kepulauan Sangihe, 2017
Table Number of Separations and Reconciliation in Kepulauan Sangihe Regency, 2017

	Kecamatan Subdistrict	Talak Separation	Rujuk Reconciliation
	(1)	(2)	(3)
1.	Manganitu Selatan	5	-
2.	Tatoareng	-	-
3.	Tamako	-	-
4.	Tabukan Selatan	-	-
5.	Tabukan Selatan Tengah	-	-
6.	Tabukan Selatan Tenggara	-	-
7.	Tabukan Tengah	-	-
8.	Manganitu	2	-
9.	Tahuna	8	-
10.	Tahuna Timur	10	-
11.	Tahuna Barat	-	-
12.	Tabukan Utara	21	-
13.	Nusa Tabukan	2	-
14.	Marore	-	-
15.	Kendahe	-	-
	Jumlah / Total	48	-
	2016	64	-
	2015	70	5

Sumber / Source: Pengadilan Agama Tahuna / Justice of Religion of Tahuna

4.4. KRIMINALITAS/CRIME

Tabel 4.4.1. Jumlah Tindak Pidana yang Dilaporkan ke Kepolisian Resort Sangihe, 2013-2017
Table *Number of Crimes Reported to District Police Office of Sangihe, 2013-2017*

Jenis Perkara <i>Kinds of Criminal</i>	Tahun / Year				
	2013	2014	2015	2016	2017
(1)	(2)	(3)	(4)	(5)	(6)
1. Pencurian Berat	-	-	2	26	-
2. Pencurian Biasa	90	114	112	100	89
3. Penganiayaan Biasa	189	292	306	247	250
4. Penganiayaan Ringan	17	22	48	23	17
5. Penganiayaan Berat	2	1	-	2	-
6. Penghinaan Biasa	46	103	11	42	100
7. Penghinaan Ringan	13	11	48	85	12
8. Perkosaan	6	1	5	6	1
9. Perzinahan	17	28	45	33	19
10. Pengancaman	98	172	153	106	79
11. Pembunuhan	3	1	2	3	5
12. Persetubuhan	11	18	8	-	-
13. Sumbang Zinah	-	-	-	7	-
14. Cabul	33	42	31	13	12
15. Pengrusakan	33	46	66	51	36
16. Perjudian	1	4	7	-	5
17. Kejahatan thdp Ketertiban Umum	-	4	8	-	2
18. Percobaan Perkosaan	2	1	5	1	5
19. Melarikan Anak Di Bawah Umur	5	6	4	-	1
20. Teroris	-	-	-	-	-
21. Narkoba / Psikotropika	-	-	-	1	-
22. Pertambangan	-	-	-	-	-
23. Korupsi	1	2	-	-	1
24. Bea Cukai	-	-	-	1	-
25. Pembakaran	-	2	1	1	2

Sumber/Source: Kepolisian Resort Sangihe / District Police Office of Sangihe

Lanjutan Tabel/ *Continued Table 4.4.1*

Jenis Perkara <i>Kinds of Criminal</i>	Tahun / Year				
	2013	2014	2015	2016	2017
(1)	(2)	(3)	(4)	(5)	(6)
26. Kebakaran	-	2	-	-	-
27. Kesalahan yg berakibat Orang Luka	-	1	-	-	-
28. Kejahatan terhadap Kesopanan	-	42	-	-	-
29. Melakukan Kekerasan Bersama	-	37	-	-	-
30. Miras	-	7	-	8	-
31. Pemalsuan Surat	5	7	3	11	1
32. Penipuan	54	-	76	78	56
33. Kelalaian yg mengakibatkan kematian	-	54	1	6	-
34. Penyelundupan Senjata Api & Amunisi	-	2	-	-	-
35. Imigrasi	-	-	-	-	1
36. Senjata Tajam	-	-	3	16	14
37. Perombakan Hutan	-	3	-	-	-
38. Pornografi	2	-	-	-	-
39. Aborsi	-	4	-	-	-
40. Pengeroyokan	25	-	61	39	38
41. Penggelapan	24	37	34	19	36
42. Upal	-	20	-	-	-
43. Tipiring	-	-	-	-	-
44. Senjata Api Rakitan	-	22	-	2	-
45. TP. Pemilu	-	-	-	-	-
46. TP. Konsumen	-	-	-	3	-
47. Kosmetik	-	-	-	-	-
48. Serobot Tanah	9	16	20	19	17
Jumlah / Total	686	1 124	1 060	949	799

Sumber/Source: Kepolisian Resort Sangihe / District Police Office of Sangihe

Tabel 4.4.2. Jumlah Tindak Pidana yang Diselesaikan oleh Kepolisian Resort Sangihe, 2013-2017
Table
Number of Crimes Solved by District Police Office of Sangihe, 2013-2017

Jenis Perkara <i>Kinds of Criminal</i>	Tahun / Year				
	2013	2014	2015	2016	2017
(1)	(2)	(3)	(4)	(5)	(6)
1. Pencurian Berat	-	-	1	16	-
2. Pencurian Biasa	33	114	50	65	67
3. Penganiayaan Biasa	95	292	158	209	238
4. Penganiayaan Ringan	12	22	28	22	17
5. Penganiayaan Berat	1	1	-	1	-
6. Penghinaan Biasa	14	103	47	40	87
7. Penghinaan Ringan	7	11	16	61	16
8. Perkosaan	2	1	2	4	1
9. Perzinahan	4	28	18	25	19
10. Pengancaman	50	172	76	87	75
11. Pembunuhan	1	1	-	7	3
12. Persetubuhan	4	18	2	1	-
13. Sumbang Zinah	-	-	-	6	-
14. Cabul	19	42	15	8	11
15. Pengrusakan	18	46	47	40	31
16. Perjudian	-	4	3	12	5
17. Kejahatan thdp Ketertiban Umum	-	4	7	9	2
18. Percobaan Perkosaan	1	1	1	-	4
19. Melarikan Anak Di Bawah Umur	2	6	2	-	1
20. Teroris	-	-	-	-	-
21. Narkoba / Psikotropika	-	-	-	-	-
22. Pertambangan	-	-	-	-	-
23. Korupsi	-	2	-	-	1
24. Bea Cukai	-	-	-	1	-
25. Pembakaran	-	2	-	-	2

Sumber/Source: Kepolisian Resort Sangihe / District Police Office of Sangihe

Lanjutan Tabel/ *Continued Table 4.4.2*

Jenis Perkara <i>Kinds of Criminal</i>	Tahun / Year				
	2013	2014	2015	2016	2017
(1)	(2)	(3)	(4)	(5)	(6)
26. Kebakaran	-	2	-	-	-
27. Kesalahan yg berakibat Orang Luka	-	1	-	-	-
28. Kejahatan terhadap Kesopanan	-	42	-	-	-
29. Melakukan Kekerasan Bersama	-	37	-	-	-
30. Miras	-	7	-	5	-
31. Pemalsuan Surat	1	7	-	4	1
32. Penipuan	13	-	29	59	50
33. Kelalaian yg mengakibatkan kematian	-	54	-	6	-
34. Penyelundupan Senjata Api & Amunisi	-	2	-	-	-
35. Imigrasi	-	-	-	-	-
36. Senjata Tajam	-	-	-	13	14
37. Perombakan Hutan	-	3	-	-	-
38. Pornografi	-	-	-	-	-
39. Aborsi	-	4	-	-	-
40. Pengeroyokan	14	-	36	29	33
41. Penggelapan	6	37	12	14	32
42. Upal	-	20	-	-	-
43. Tipiring	-	-	-	-	-
44. Senjata Api Rakitan	-	22	-	2	-
45. TP. Pemilu	-	-	-	-	-
46. TP. Konsumen	-	-	-	2	-
47. Kosmetik	-	-	-	-	-
48. Serobot Tanah	-	16	7	14	11
Jumlah <i>Total</i>	297	1 124	557	762	721

Sumber/Source: Kepolisian Resort Sangihe / District Police Office of Sangihe

Tabel 4.4.3. Jumlah Tahanan/Titipan (TAHTI) Menurut Bulan dan Jenis Kelamin di Kepolisian Resort Sangihe, 2017
Table Number of Prisoners by Month and Sex in District Police Office of Sangihe, 2017

Bulan Month	Jenis Kelamin / Sex		
	Laki-laki Male	Perempuan Female	Jumlah Total
(1)	(2)	(3)	(4)
Januari / January	20	-	20
Februari / February	25	-	25
Maret / March	47	-	47
April / April	27	-	27
Mei / May	19	-	19
Juni / June	15	-	15
Juli / July	14	-	14
Agustus / August	26	-	26
September / September	32	-	32
Oktober / October	17	-	17
November / November	23	-	23
Desember / December	31	-	31
Jumlah / Total	296	-	296
2016	306	-	306
2015	118	8	126

Sumber/Source: Kepolisian Resort Sangihe / District Police Office of Sangihe

Tabel 4.4.4. Jumlah Perkara Pidana Menurut Bulan dan Jenis Pidana di Kabupaten Kepulauan Sangihe, 2017
Table *Number of Criminal Cases by Month and Kind of Cases in Kepulauan Sangihe Regency, 2017*

Bulan Month	Pidana Biasa			Pidana Singkat				
	Sisa Bulan Lalu	Masuk	Putus	Sisa	Sisa Bulan Lalu	Masuk	Putus	Sisa
(1)	(2)	(3)	(4)	(5)	(6)	(7)	(8)	(9)
Januari / January	19	10	12	17	-	-	-	-
Februari / February	17	13	9	21	-	-	-	-
Maret / March	21	18	18	21	-	-	-	-
April / April	21	23	14	30	-	-	-	-
Mei / May	30	24	23	31	-	-	-	-
Juni / June	31	8	13	26	-	-	-	-
Juli / July	26	5	6	25	-	-	-	-
Agustus / August	25	24	29	20	-	-	-	-
September / September	20	10	12	14	-	-	-	-
Oktober / October	18	13	17	14	-	-	-	-
November / November	14	18	5	27	-	-	-	-
Desember / December	27	6	12	21	-	-	-	-
Jumlah / Total	269	172	170	271		-	-	
2016		197	164					
2015		140	144			-	-	

Sumber/Source: Pengadilan Negeri Tahuna/ District Court of Tahuna

Lanjutan Tabel/*Continued Table 4.4.4*

Bulan Month	Cepat Ringan			Lalu Lintas				
	Sisa Bulan Lalu	Masuk	Putus	Sisa	Sisa Bulan Lalu	Masuk	Putus	Sisa
(1)	(2)	(3)	(4)	(5)	(6)	(7)	(8)	(9)
Januari / <i>January</i>	-	-	-	-	-	68	68	-
Februari / <i>February</i>	-	-	-	-	-	557	557	-
Maret / <i>March</i>	-	5	5	-	-	118	118	-
April / <i>April</i>	-	2	2	-	-	611	611	-
Mei / <i>May</i>	-	-	-	-	-	352	352	-
Juni / <i>June</i>	-	-	-	-	-	373	373	-
Juli / <i>July</i>	-	1	1	-	-	151	151	-
Agustus / <i>August</i>	-	3	3	-	-	445	445	-
September / <i>September</i>	-	-	-	18	-	599	599	-
Oktober / <i>October</i>	-	5	4	1	-	461	461	-
November / <i>November</i>	1	1	2	-	-	1 617	1 617	-
Desember / <i>December</i>	-	-	-	-	-	43	43	-
Jumlah / Total	1	17	17	1	-	5 395	5 395	
2016		26	26		-	3 763	3 763	
2015		26	26			3 297	3 297	

Sumber/Source: Pengadilan Negeri Tahuna/ *District Court of Tahuna*

Tabel 4.4.5. Jumlah Kecelakaan dan Korban Lalu Lintas di Kabupaten Kepulauan Sangihe, 2011-2017
Number of Traffic Accidents and Casualties in Kepulauan Sangihe Regency, 2011-2017

Tahun Year	Jumlah Kecelakaan Number of Traffic Accident	Korban (orang) Victim (person)		
		Meninggal Death	Luka Berat Serious Injury	Luka Ringan Minor Injury
(1)	(2)	(3)	(4)	(5)
2011	100	13	46	105
2012	71	13	29	59
2013	75	9	21	185
2014	41	8	14	59
2015	40	7	17	33
2016	48	14	24	70
2017	66	20	21	67

Sumber/Source: Kepolisian Resort Sangihe / District Police Office of Sangihe

4.5. KEMISKINAN/*POVERTY*

Tabel 4.5.1. Garis Kemiskinan dan Penduduk Miskin di Kabupaten Kepulauan Sangihe, 2010–2017
Poverty Line and Number of Poor People in Kepulauan Sangihe Regency, 2010–2017

Tahun Year	Garis Kemiskinan Poverty Line (Rupiah)	Penduduk Miskin Number of Poor People	
		Jumlah Total (ribu)	Persentase Percentage
(1)	(2)	(3)	(4)
2010	190 539	16,60	13,22
2011	197 236	14,90	11,69
2012	199 240	13,60	10,65
2013	201 184	15,70	12,19
2014	202 201	15,30	11,84
2015	215 355	15,87	12,27
2016	232 736	15,95	12,28
2017	240 321	15,38	11,80

Sumber/Source: Survei Sosial Ekonomi Nasional/National Socio Economic Survey

Tabel
Table

4.5.2. Jumlah Perbaikan Rumah Tidak Layak Huni di Kabupaten Kepulauan Sangihe, 2012–2017
Number of Repairing Uninhabitable House in Kepulauan Sangihe Regency, 2012–2017

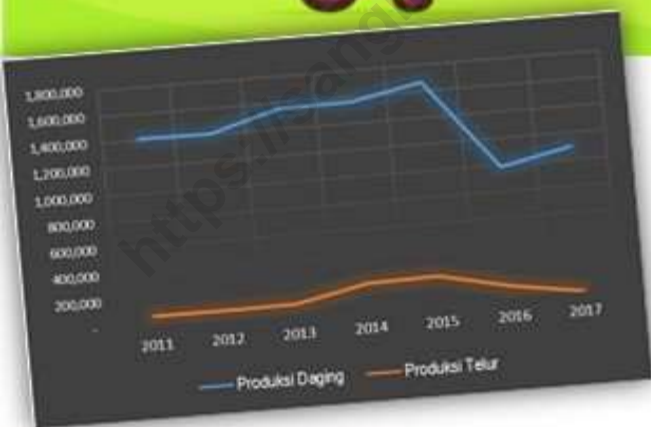
Tahun Year	Rumah Tidak Layak Huni Uninhabitable House	Penanganan Implementation	Sisa Leftover
(1)	(2)	(3)	(4)
2012	10 216	116	10 100
2013	10 100	692	9 408
2014	9 408	485	8 923
2015	8 923	397	8 526
2016	8 526	677	7 849
2017	7 849	1 573	6 276

Sumber / Source: Dinas Perumahan Rakyat dan Kawasan Permukiman serta Pertanahan Kabupaten Kepulauan Sangihe / Housing, Settlement, and Land Service of Sangihe Regency

5

PERTANIAN

Agriculture



394

Produksi Padi, 2017 (ton)



193,75

Produksi Jagung, 2017 (ton)



61,875

Produksi Kacang Tanah, 2017 (ton)

Populasi Ternak Terbesar,
2017



52.771

PENJELASAN TEKNIS

1. **Lahan sawah** adalah lahan pertanian yang berpetak-petak dan dibatasi oleh pematang (galengan), saluran untuk menahan/ menyalurkan air, yang biasanya ditanami padi sawah tanpa memandang dari mana diperoleh atau status lahan tersebut. Lahan yang dimaksud termasuk lahan yang terdaftar di Pajak Bumi Bangunan, luran Pembangunan Daerah, lahan bengkok, lahan serobotan, lahan rawa yang ditanami padi dan lahan bekas tanaman tahunan yang telah dijadikan sawah, baik yang ditanami padi, palawija atau tanaman semusim lainnya.

Tegal/Kebun adalah lahan pertanian bukan sawah (lahan kering) yang ditanami tanaman semusim atau tahunan dan terpisah dengan halaman sekitar rumah serta penggunaannya tidak berpindah pindah.

2. **Ladang/Huma** adalah lahan pertanian bukan sawah (lahan kering) yang biasanya ditanami tanaman semusim dan penggunaannya hanya semusim atau dua musim, kemudian akan ditinggalkan bila sudah tidak subur lagi (berpindah-pindah). Kemungkinan lahan ini beberapa

TECHNICAL NOTES

1. **Wetland** is agricultural land that separated by small dykes to resist water, where the main crop is usually wetland paddy without considering where it is got from or the status of the land. It includes the land that is registered at land income tax office, regional development contribution, 'bengkok' land, illegal ownership, swamps for rice cultivation, and annual crop land mark that has been used as rice field, which are both planted with paddy, secondary crops or the other seasonal crops.

Dry field/Garden is an dryland (unirrigated land) which is planted with seasonal or annual crops and separately from the yard around the house without shifting

2. **Unirrigated agricultural field/Shifting cultivation land** is dryland (unirrigated land) that usually is cultivated for seasonal crops and utilized only for one or two seasons, then it will be left when it is not fertile (shifting). Maybe, this land will be used

tahun kemudian akan dikerjakan kembali jika sudah subur.

again in a few years if it has been fertile.

3. **Lahan yang sementara tidak diusahakan** adalah lahan yang biasanya diusahakan tetapi untuk sementara (lebih dari 1 (satu) tahun tetapi kurang dari atau sama dengan 2 (dua) tahun) tidak diusahakan, termasuk lahan sawah yang tidak diusahakan selama lebih dari 2 (dua) tahun.
3. ***Temporarily unused land*** is land that is regularly used but temporarily (more than a year but less or equal than two years) is unused, it includes wetland that is not cultivated more than two years.
4. Data pokok tanaman pangan yang dikumpulkan adalah luas panen dan produktivitas (hasil per hektar). Produksi tanaman pangan merupakan hasil perkalian antara luas panen dengan produktivitas. Pengumpulan data luas panen dilakukan setiap bulan dengan pendekatan area kecamatan di seluruh wilayah Indonesia. Pengumpulan data produktivitas dilakukan melalui pengukuran langsung pada plot ubinan berukuran 2½ m x 2½ m. Pengumpulan data produktivitas dilakukan setiap *subround* (empat bulanan) pada waktu panen petani.
4. *The main food crops data collected consists of harvested area and productivity (yield per hectare). Food crops production is generated by harvested area multiplied by productivity. The harvested area data is collected every month using subdistrict area approach in all subdistricts in Indonesia. The productivity data collection is conducted by a direct measurement in 2½m x 2½m crop cutting plot. The productivity measurement is conducted in every subround (four monthly) at the time when farmers are harvesting their crops.*
5. Data produksi padi dan palawija yang disajikan adalah dalam kualitas: gabah kering giling (padi), pipilan kering (jagung),
5. *Production of paddy and secondary crops data are presented in the form of: dry unhusked rice (paddy), dry loose*

biji kering (kedelai dan kacang tanah), dan umbi basah (ubi kayu dan ubi jalar).

maize (maize), dry shells crops (soybeans and peanuts), and fresh roots (cassava and sweet potatoes).

6. **Tanaman sayuran dan buah-buahan semusim**

Tanaman sayuran semusim adalah tanaman sumber vitamin, garam mineral dan lain-lain yang dikonsumsi dari bagian tanaman yang berupa daun, bunga, buah, dan umbinya, yang berumur kurang dari satu tahun.

Tanaman buah-buahan semusim adalah tanaman sumber vitamin, garam mineral, dan lain-lain yang dikonsumsi dari bagian tanaman yang berupa buah, berumur kurang dari satu tahun, tidak berbentuk pohon/rumpun tetapi menjalar dan berbatang lunak.

6. ***Seasonal vegetable and fruit plants***

Seasonal vegetable plants are plants which are the sources of vitamin, mineral salt, etc, consumed from the part of the plant in the form of leaf, flower, fruit, and root with the age of less than one year.

Seasonal fruit plants are plants which are the sources of vitamin, mineral salt, etc, consumed from the part of the plant in the form of fruits. These plants are creeps with the age of less than one year.

7. **Tanaman buah-buahan dan sayuran tahunan**

Tanaman buah-buahan tahunan adalah tanaman sumber vitamin, garam mineral, dan lain-lain yang dikonsumsi dari bagian tanaman yang berupa buah dan merupakan tanaman tahunan.

Tanaman sayuran tahunan adalah tanaman sumber vitamin, garam mineral, dan lain-lain yang dikonsumsi dari bagian tanaman yang berupa daun dan atau buah

7. ***Annual fruit and vegetable plants***

Annual fruit plants are plants which are the sources of vitamin, contained mineral salt, etc, consumed from the part of plant in the form of fruit and more than one year of age.

Annual vegetable plants are plants which are the sources of vitamin, contained mineral salt, etc, consumed from the part of the plant in the form of

yang berumur lebih dari satu tahun.

vegetable and more than one year of age.

8. **Tanaman biofarmaka** adalah tanaman yang bermanfaat untuk obat-obatan, kosmetik, dan kesehatan yang dikonsumsi atau digunakan dari bagian-bagian tanaman seperti daun, batang, buah, umbi (rimpang) ataupun akar.

8. **Medicinal plants** are plants which are useful for medicine. It is consumed from part of the plant such as leaf, flower, fruit, tuber, and root.

9. **Tanaman hias** adalah tanaman yang mempunyai nilai keindahan baik bentuk, warna daun, tajuk maupun bunganya, sering digunakan untuk penghias pekarangan dan lain sebagainya.

9. **Ornamental plants** are plants which have a beauty value, either in shape, colour of leaf or crown of flower, and they are often used as a yard decorator.

10. **Luas panen tanaman hortikultura** adalah luas tanaman sayuran, buah-buahan, biofarmaka, dan tanaman hias yang diambil hasilnya/dipanen pada periode pelaporan.

10. **Harvested area of horticulture** is area which vegetable, fruit, medicinal and ornamental plant of crop harvested during the period of report.

11. **Luas panen untuk tanaman sayuran** adalah luas tanaman yang dipanen sekaligus/habis/dibongkar dan luas tanaman yang dipanen berkali-kali (lebih dari satu kali)/ belum habis.

11. **Harvested area of vegetables** is area of entirely plant harvested/demolished and plant harvested several times/undemolished.

Tanaman yang dipanen sekaligus/habis/dibongkar

Entirely plants harvested/demolished are plants usually harvested once and demolished

adalah tanaman yang sehabis panen langsung dibongkar/dicabut, terdiri dari bawang merah, bawang putih, bawang daun, kentang, kol/kubis, kembang kol, petsai/sawi, wortel, lobak, dan kacang merah.

Tanaman yang dipanen berkali-kali (lebih dari satu kali)/belum habis adalah tanaman yang pemanenannya lebih dari satu kali dan biasanya dibongkar apabila panen terakhir sudah tidak memadai lagi, terdiri dari: kacang panjang, cabe besar, cabe rawit, jamur, tomat, terung, buncis, ketimun, labu siam, kangkung, bayam, melon, semangka, dan blewah.

12. Produksi hortikultura adalah hasil menurut bentuk produk dari setiap tanaman sayuran, buah-buahan, biofarmaka dan tanaman hias yang diambil berdasarkan luas yang dipanen/tanaman yang menghasilkan pada bulan/triwulan laporan.

13. **Nilai Produksi Perikanan** dinyatakan dalam berat hidup ikan pada saat baru dipancing.

to be substituted by other plants, consisting of: shallots, garlic, leeks, potato, cabbage, cauli flower, mustard green, carrots, chinese radish, and red kidney beans.

Plants harvested several times/ undemolished are plants usually harvested more than once and demolished in the case that the last harvest was economically not profitable. They consist of: yard long beans, chili, small chili, mushroom, tomatoes, egg plant, french beans, cucumber, pumpkin/ chajota, swamp cabbage, spinach, melon, watermelon, and blewah .

12. *Horticulture production is the standard production quantity form of vegetable, fruit, medicinal and ornamental plant based on harvested area/the number of production plants reported monthly/quarterly.*

13. ***Fishery production value*** expressed in live weight of the fish at the newly fished.

ULASAN

DESCRIPTION

Pertanian

Data produksi, luas panen, dan produktivitas tanaman pangan meliputi padi sawah, padi ladang, jagung, kedelai, kacang tanah, kacang hijau, ubi kayu, ubi jalar, dan talas disajikan di tabel 5.1.1 sampai dengan 5.1.10.

Produksi tanaman pangan terbesar tahun 2017 adalah ubi kayu, yaitu 666 ton dan kecamatan Tabukan Selatan sebagai penyumbang produksi terbesar, yaitu sekitar 16,22 persen. Jika dilihat dari produktivitasnya, ubi jalar, talas dan ubi kayu adalah yang paling tinggi.

Beberapa tanaman hortikultura dihasilkan di Sangihe, seperti tanaman sayur-sayuran dan buah-buahan. Tanaman buah-buahan yang dihasilkan antara lain mangga, durian, langsung, pisang, pepaya, nenas, alpukat, nangka, sirsak, sukun, jeruk besar, jeruk siam, manggis, rambutan, dan melinjo.

Di tahun 2017, luas panen tanaman sayur-sayuran sebesar 187 ha. Luas panen tanaman cabe rawit, tomat, dan kacang panjang masing-masing sebesar 61 ha, 61 ha, dan 11 ha.

Untuk tanaman buah-buahan, jumlah tanaman yang paling banyak adalah buah langsung, yaitu 3.299.

Perkebunan menjadi salah satu andalan Kabupaten Kepulauan

Agriculture

The data of production, harvested area, and productivity of food crops which consist of wetland paddy, dryland paddy, corn, soy, peanuts, green beans, cassava, sweet potato, and talas were presented at table 5.1.1 till 5.1.10.

The most production of food crops in 2017 was cassava, that was 666 tons and Tabukan Selatan subdistrict as the most contributor to the production, that was about 16,22 percent. If viewed from productivity, sweet potato, talas and cassava was the highest.

Some horticultural crops were produced in Sangihe, such as vegetables and fruits. Some fruits that produced were mango, durian, langsung, banana, papaya, pineapple, avocado, jackfruit, soursop, breadfruit, large orange, siam oranges, mangosteen, rambutan, and melinjo.

In 2017, harvested area of fruitscrop was 187 ha. Harvested area of Cayenne Pepper, tomatoes, and long bean each for consist of 61 ha, 61 ha, and 11 ha.

For fruit crops, the most produced was langsung, about 3.299.

Plantation become one of the mainstays in Sangihe Regency beside

Sangihe selain sektor perikanan. Pengusahaan perkebunan di Sangihe masih perkebunan rakyat. Tiga tanaman perkebunan utama yang menjadi andalan Sangihe dan juga andalan propinsi Sulawesi Utara adalah tanaman kelapa, pala, dan cengkeh.

Peternakan

Populasi ternak di Kabupaten Kepulauan Sangihe tahun 2017 adalah 1.877 ekor ternak sapi, 5.374 ekor kambing, 52.771 ekor babi.

Populasi ternak unggas terdiri dari ayam pedaging, ayam buras, dan itik masing-masing di tahun 2017 berjumlah 64.061 ekor, 108.306 ekor, dan 3.346. Sementara produksi daging di tahun 2017, sebesar 1.094,593 kg.

Perikanan

Selain perkebunan, perikanan juga menjadi salah satu andalan Kabupaten Kepulauan Sangihe. Hal ini didukung oleh kondisi geografisnya yang berbentuk kepulauan. Produksi perikanan meningkat dari tahun 2014 ke 2017 dan didominasi perikanan laut.

Untuk penangkapan ikan di laut, dari sisi jumlah unit penangkap ikan banyak menggunakan pancing, termasuk pancing tonda dan kedua terbanyak adalah jaring insang hanyut.

the fishery sector. Plantation concession in Sangihe Regency is done only small holder plantation. Three main plantation crops in Sangihe Regency and also in Sulawesi Utara Province are coconut, nutmeg, and cloves.

Livestocks

In 2017, livestock population in Sangihe Regency were 1.877 beef cattle, 5.374 goats, and 52.771 pigs.

The poultry population consists of broiler, native chicken, and duck respectively in 2017 are 64.061 broiler, 108.306 native chicken and 3.346 duck. Meanwhile beef production in 2017 respectively 982.781,7 kg.

Fishery

Beside plantations crops, fishery also became one of the mainstays in Sangihe Regency. This is supported by its geographical conditions which is archipelago. Fishery production increased from 2014 to 2017 and was dominated by marine fishery.

For marine fisheries, many fisher unit used fishing rod, especially trolling and the second was drift gill nets.

Dari sisi produksi, perikanan laut yang menggunakan pukat cincin menghasilkan produksi terbesar yaitu sekitar 4.501 ton.

Dari sisi jenis ikan yang diproduksi, ikan layang dan ikan cakalang merupakan ikan yang paling banyak diproduksi dari perikanan laut yaitu 4.403,30 ton dan 1.536,40 ton.

Kehutanan

Luas hutan lindung dan hutan bakau pada tahun 2017 yaitu masing-masing seluas 9.237,54 hektar dan 574,36 hektar.

From production view in marine fisheries, fish catching which used purse seine gave the biggest production about 4.501 tons.

From kind of produced fish, ikan layang and cakalang were the most produced fish by marine fisheries 4.403,30 tons and 1.536,40 tons.

Forestry

The area of protected forest and mangrove in 2017 are 9.237,54 hectares and 574,36 hectare.

5.1. TANAMAN PANGAN/*FOOD CROPS*

Tabel 5.1.1. Luas Lahan Sawah Menurut Kecamatan dan Jenis Pengairan di Kabupaten Kepulauan Sangihe (Hektar), 2017

Area of Wetland by Subdistrict and Type of Irrigation in Kepulauan Sangihe Regency, 2017

Kecamatan <i>Subdistrict</i>	Irigasi / <i>Irrigation</i>		
	Teknis <i>Technical</i>	Setengah Teknis <i>Half Technical</i>	Sederhana <i>Simple</i>
(1)	(2)	(3)	(4)
1. Manganitu Selatan	-	35	-
2. Tatoareng	-	-	-
3. Tamako	-	3	-
4. Tabukan Selatan	-	-	-
5. Tabukan Selatan Tengah	-	3	-
6. Tabukan Selatan Tenggara	-	-	-
7. Tabukan Tengah	-	25	-
8. Manganitu	-	-	-
9. Tahuna	-	-	-
10. Tahuna Timur	-	-	-
11. Tahuna Barat	-	-	-
12. Tabukan Utara	-	23	-
13. Nusa Tabukan	-	-	-
14. Marore	-	-	-
15. Kendahe	-	-	-
Jumlah / <i>Total</i>	-	89,0	-
2016	-	19,0	-
2015	-	85,0	34,5

Sumber/Source: Dinas Pertanian Kabupaten Kepulauan Sangihe / *Agriculture Service in Sangihe Regency*

Lanjutan Tabel / Continued Table 5.1.1

Kecamatan <i>Subdistrict</i>	Non Irigasi / <i>Non Irrigation</i>			Jumlah <i>Total</i>
	Tadah Hujan <i>Rainfed</i>	Pasang Surut <i>Tidal</i>	Lainnya <i>Other</i>	
(1)	(5)	(6)	(7)	(8)
1. Manganitu Selatan	5	-	-	-
2. Tatoareng	-	-	-	-
3. Tamako	-	-	-	-
4. Tabukan Selatan	-	-	-	-
5. Tabukan Selatan Tengah	-	-	-	-
6. Tabukan Selatan Tenggara	-	-	-	-
7. Tabukan Tengah	5	-	-	-
8. Manganitu	-	-	-	-
9. Tahuna	-	-	-	-
10. Tahuna Timur	-	-	-	-
11. Tahuna Barat	-	-	-	-
12. Tabukan Utara	5	-	-	-
13. Nusa Tabukan	-	-	-	-
14. Kepulauan Marore	-	-	-	-
15. Kendahe	-	-	-	-
Jumlah / <i>Total</i>	15,0	-	-	104,0
2016	-	-	-	-
2015	25,0	-	-	144,5

Sumber/Source: Dinas Pertanian Kabupaten Kepulauan Sangihe / *Agriculture Service in Sangihe Regency*

Tabel 5.1.2. Luas Panen, Produksi dan Produktivitas Padi Sawah Menurut Kecamatan di Kabupaten Kepulauan Sangihe, 2017
Table Harvest Area, Production and Productivity of Wetland Paddy by Subdistrict in Kepulauan Sangihe Regency, 2017

Kecamatan Subdistrict		Luas Panen Harvest Area (Ha)	Produksi Production (Ton)	Produktivitas Productivity (Ton/Ha)
(1)		(2)	(3)	(4)
1.	Manganitu Selatan	80	320	4
2.	Tatoareng	-	-	-
3.	Tamako	-	-	-
4.	Tabukan Selatan	-	-	-
5.	Tabukan Selatan Tengah	4,5	18	4
6.	Tabukan Selatan Tenggara	-	-	-
7.	Tabukan Tengah	5	20	4
8.	Manganitu	-	-	-
9.	Tahuna	-	-	-
10.	Tahuna Timur	-	-	-
11.	Tahuna Barat	-	-	-
12.	Tabukan Utara	10	36	4
13.	Nusa Tabukan	-	-	-
14.	Marore	-	-	-
15.	Kendahe	-	-	-
Jumlah / Total		99,5	394	4,00
2016		48,0	192	4,00
2015		26,0	104	4,00

Sumber/Source: Dinas Pertanian Kabupaten Kepulauan Sangihe / Agriculture Service in Sangihe Regency

Tabel 5.1.3. Luas Panen, Produksi dan Produktivitas Padi Ladang Menurut Kecamatan di Kabupaten Kepulauan Sangihe, 2017
Table *Harvest Area, Production and Productivity of Dryland Paddy by Subdistrict in Kepulauan Sangihe Regency, 2017*

Kecamatan Subdistrict	Luas Panen Harvest Area (Ha)	Produksi Production (Ton)	Produktivitas Productivity (Ton/Ha)
(1)	(2)	(3)	(4)
1. Manganitu Selatan	-	-	-
2. Tatoareng	-	-	-
3. Tamako	4	8	2
4. Tabukan Selatan	4	8	2
5. Tabukan Selatan Tengah	3	6	2
6. Tabukan Selatan Tenggara	3	6	2
7. Tabukan Tengah	-	-	-
8. Manganitu	-	-	-
9. Tahuna	-	-	-
10. Tahuna Timur	-	-	-
11. Tahuna Barat	1,5	3	2
12. Tabukan Utara	-	-	-
13. Nusa Tabukan	-	-	-
14. Marore	-	-	-
15. Kendahe	1	2	2
Jumlah / Total	16,5	33,0	2,00
2016	22,0	44,0	2,00
2015	11,0	22,0	2,00

Sumber/Source: Dinas Pertanian Kabupaten Kepulauan Sangihe / Agriculture Service in Sangihe Regency

Tabel 5.1.4. Luas Panen, Produksi dan Produktivitas Jagung Menurut Kecamatan di Kabupaten Kepulauan Sangihe, 2017
Table *Harvest Area, Production and Productivity of Corn by Subdistrict in Kepulauan Sangihe Regency, 2017*

Kecamatan Subdistrict		Luas Panen Harvest Area (Ha)	Produksi Production (Ton)	Produktivitas Productivity (Ton/Ha)
(1)		(2)	(3)	(4)
1.	Manganitu Selatan	5	12,5	2,5
2.	Tatoareng	-	-	-
3.	Tamako	4	10	2,5
4.	Tabukan Selatan	8	20	2,5
5.	Tabukan Selatan Tengah	7	17,5	2,5
6.	Tabukan Selatan Tenggara	7	17,5	2,5
7.	Tabukan Tengah	8	20	2,5
8.	Manganitu	4	10	2,5
9.	Tahuna	3	7,5	2,5
10.	Tahuna Timur	-	-	-
11.	Tahuna Barat	11	27,5	2,5
12.	Tabukan Utara	16	40	2,5
13.	Nusa Tabukan	-	-	-
14.	Marore	-	-	-
15.	Kendahe	4,5	11,25	2,5
Jumlah / Total		77,5	193,75	2,5
2016		89,00	222,50	2,50
2015		28,0	63,00	2,25

Sumber/Source: Dinas Pertanian Kabupaten Kepulauan Sangihe / Agriculture Service in Sangihe Regency

Tabel 5.1.5. Luas Panen, Produksi dan Produktivitas Kedelai Menurut Kecamatan di Kabupaten Kepulauan Sangihe, 2017
Table *Harvest Area, Production and Productivity of Soybean by Subdistrict in Kepulauan Sangihe Regency, 2017*

Kecamatan <i>Subdistrict</i>		Luas Panen <i>Harvest Area</i> (Ha)	Produksi <i>Production</i> (Ton)	Produktivitas <i>Productivity</i> (Ton/Ha)
(1)		(2)	(3)	(4)
1.	Manganitu Selatan	2	4	2
2.	Tatoareng	-	-	-
3.	Tamako	2	4	2
4.	Tabukan Selatan	6	12	2
5.	Tabukan Selatan Tengah	3	6	2
6.	Tabukan Selatan Tenggara	5	10	2
7.	Tabukan Tengah	2	4	2
8.	Manganitu	2	4	2
9.	Tahuna	5	10	2
10.	Tahuna Timur	-	-	-
11.	Tahuna Barat	6	12	2
12.	Tabukan Utara	8	16	2
13.	Nusa Tabukan	-	-	-
14.	Marore	-	-	-
15.	Kendahe	1	2	2
Jumlah / Total		42	84,0	2
2016		-	-	-
2015		6,5	6,5	1

Sumber/Source: Dinas Pertanian Kabupaten Kepulauan Sangihe / Agriculture Service in Sangihe Regency

Tabel 5.1.6. Luas Panen, Produksi dan Produktivitas Kacang Tanah Menurut Kecamatan di Kabupaten Kepulauan Sangihe, 2017
Table *Harvest Area, Production and Productivity of Peanut by Subdistrict in Kepulauan Sangihe Regency, 2017*

Kecamatan Subdistrict		Luas Panen Harvest Area (Ha)	Produksi Production (Ton)	Produktivitas Productivity (Ton/Ha)
(1)		(2)	(3)	(4)
1.	Manganitu Selatan	3	6,75	2,25
2.	Tatoareng	-	-	-
3.	Tamako	3,5	7,875	2,25
4.	Tabukan Selatan	3	6,75	2,25
5.	Tabukan Selatan Tengah	1	2,25	2,25
6.	Tabukan Selatan Tenggara	1	2,25	2,25
7.	Tabukan Tengah	3	6,75	2,25
8.	Manganitu	3,5	7,875	2,25
9.	Tahuna	1,5	3,375	2,25
10.	Tahuna Timur	1	2,25	2,25
11.	Tahuna Barat	1	2,25	2,25
12.	Tabukan Utara	3	6,75	2,25
13.	Nusa Tabukan	-	-	-
14.	Marore	-	-	-
15.	Kendahe	3	6,75	2,25
Jumlah / Total		27,5	61,875	2,25
2016		29,5	66,375	2,25
2015		26,0	58,50	2,25

Sumber/Source: Dinas Pertanian Kabupaten Kepulauan Sangihe / Agriculture Service in Sangihe Regency

Tabel 5.1.7. Luas Panen, Produksi dan Produktivitas Kacang Hijau Menurut Kecamatan di Kabupaten Kepulauan Sangihe, 2017
Harvest Area, Production and Productivity of Green Bean by Subdistrict in Kepulauan Sangihe Regency, 2017

Kecamatan <i>Subdistrict</i>		Luas Panen <i>Harvest Area</i> (Ha)	Produksi <i>Production</i> (Ton)	Produktivitas <i>Productivity</i> (Ton/Ha)
(1)		(2)	(3)	(4)
1.	Manganitu Selatan	-	-	-
2.	Tatoareng	-	-	-
3.	Tamako	-	-	-
4.	Tabukan Selatan	-	-	-
5.	Tabukan Selatan Tengah	-	-	-
6.	Tabukan Selatan Tenggara	-	-	-
7.	Tabukan Tengah	-	-	-
8.	Manganitu	-	-	-
9.	Tahuna	-	-	-
10.	Tahuna Timur	-	-	-
11.	Tahuna Barat	-	-	-
12.	Tabukan Utara	-	-	-
13.	Nusa Tabukan	-	-	-
14.	Marore	-	-	-
15.	Kendahe	-	-	-
Jumlah / Total		-	-	-
2016		-	-	-
2015		-	-	-

Sumber/Source: Dinas Pertanian Kabupaten Kepulauan Sangihe / Agriculture Service in Sangihe Regency

Tabel 5.1.8. Luas Panen, Produksi dan Produktivitas Ubi Kayu Menurut Kecamatan di Kabupaten Kepulauan Sangihe, 2017

Harvest Area, Production and Productivity of Cassava by Subdistrict in Kepulauan Sangihe Regency, 2017

Kecamatan Subdistrict		Luas Panen Harvest Area (Ha)	Produksi Production (Ton)	Produktivitas Productivity (Ton/Ha)
(1)		(2)	(3)	(4)
1.	Manganitu Selatan	10,5	42	4
2.	Tatoareng	3	12	4
3.	Tamako	4	16	4
4.	Tabukan Selatan	20	108	4
5.	Tabukan Selatan Tengah	18	72	4
6.	Tabukan Selatan Tenggara	13	52	4
7.	Tabukan Tengah	10	44	4
8.	Manganitu	15	60	4
9.	Tahuna	7	28	4
10.	Tahuna Timur	7	28	4
11.	Tahuna Barat	13	52	4
12.	Tabukan Utara	26	104	4
13.	Nusa Tabukan	2	8	4
14.	Marore	1	4	4
15.	Kendahe	9	36	4
Jumlah / Total		158,5	666	4,00
2016		302,5	1 210	4,00
2015		74	296	4,00

Sumber/Source: Dinas Pertanian Kabupaten Kepulauan Sangihe / Agriculture Service in Sangihe Regency

Tabel 5.1.9. Luas Panen, Produksi dan Produktivitas Ubi Jalar Menurut Kecamatan di Kabupaten Kepulauan Sangihe, 2017
Table
Harvest Area, Production and Productivity of Sweet Potato by Subdistrict in Kepulauan Sangihe Regency, 2017

Kecamatan Subdistrict		Luas Panen Harvest Area (Ha)	Produksi Production (Ton)	Produktivitas Productivity (Ton/Ha)
(1)		(2)	(3)	(4)
1.	Manganitu Selatan	4	18	4,50
2.	Tatoareng	-	-	-
3.	Tamako	8	36	4,50
4.	Tabukan Selatan	12	54	4,50
5.	Tabukan Selatan Tengah	5	22,5	4,50
6.	Tabukan Selatan Tenggara	5	22,5	4,50
7.	Tabukan Tengah	1	4,5	4,50
8.	Manganitu	7	31,5	4,50
9.	Tahuna	5	22,5	4,50
10.	Tahuna Timur	2	8	4,50
11.	Tahuna Barat	6	27	4,50
12.	Tabukan Utara	19	85,5	4,50
13.	Nusa Tabukan	2	9	4,50
14.	Marore	2	9	4,50
15.	Kendahe	7	31,5	4,50
Jumlah / Total		85,00	381,00	4,50
2016		186,00	806,50	4,34
2015		78,00	349,50	4,48

Sumber/Source: Dinas Pertanian Kabupaten Kepulauan Sangihe / Agriculture Service in Sangihe Regency

Tabel 5.1.10. Luas Panen, Produksi dan Produktivitas Talas Menurut Kecamatan di Kabupaten Kepulauan Sangihe, 2017
Table Harvest Area, Production and Productivity of Talas by Subdistrict in Kepulauan Sangihe Regency, 2017

	Kecamatan Subdistrict	Luas Panen Harvest Area (Ha)	Produksi Production (Ton)	Produktivitas Productivity (Ton/Ha)
	(1)	(2)	(3)	(4)
1.	Manganitu Selatan	12	48	4
2.	Tatoareng	5	20	4
3.	Tamako	8	32	4
4.	Tabukan Selatan	17	68	4
5.	Tabukan Selatan Tengah	6	24	4
6.	Tabukan Selatan Tenggara	6	24	4
7.	Tabukan Tengah	6	24	4
8.	Manganitu	12	48	4
9.	Tahuna	5	20	4
10.	Tahuna Timur	3	12	4
11.	Tahuna Barat	5	20	4
12.	Tabukan Utara	12	48	4
13.	Nusa Tabukan	1	4	4
14.	Marore	1	4	4
15.	Kendahe	8	32	4
	Jumlah / Total	107	428	4
	2016	213,5	759	3,56
	2015	82	328	4,00

Sumber/Source: Dinas Pertanian Kabupaten Kepulauan Sangihe / Agriculture Service in Sangihe Regency

5.2. HORTIKULTURA/*HORTICULTURE*

Tabel 5.2.1. Luas Panen Tanaman Sayuran Menurut Kecamatan dan Jenis Sayuran di Kabupaten Kepulauan Sangihe, 2017
Table *Harvested Area of Vegetables by Subdistrict and Kind of Plant in Kepulauan Sangihe Regency, 2017*

	Kecamatan <i>Subdistrict</i>	Cabe Rawit <i>Cayenne Pepper</i>	Daun Bawang <i>Chives</i>	Kubis <i>Cabbage</i>	Wortel <i>Carrot</i>	Kentang <i>Potatoe</i>	Sawi <i>Mustard</i>
	(1)	(2)	(3)	(4)	(5)	(6)	(7)
1.	Manganitu Selatan	4	-	-	-	-	-
2.	Tatoareng	-	-	-	-	-	-
3.	Tamako	4	-	-	-	-	-
4.	Tabukan Selatan	9	-	-	-	-	-
5.	Tabukan Selatan Tengah	6	-	-	-	-	-
6.	Tabukan Selatan Tenggara	3	-	-	-	-	-
7.	Tabukan Tengah	4	-	-	-	-	-
8.	Manganitu	5	-	-	-	-	-
9.	Tahuna	4	-	-	-	-	-
10.	Tahuna Timur	2	-	-	-	-	-
11.	Tahuna Barat	12	-	-	-	-	-
12.	Tabukan Utara	7	-	-	-	-	-
13.	Nusa Tabukan	-	-	-	-	-	-
14.	Marore	-	-	-	-	-	-
15.	Kendahe	1	-	-	-	-	-
	Jumlah / Total	61	-	-	-	-	-
	2016	35,00	-	-	-	-	-
	2015	69,00	-	-	-	-	4,0

Sumber/Source: Dinas Pertanian Kabupaten Kepulauan Sangihe / Agriculture Service in Sangihe Regency

Lanjutan Tabel / Continued Table 5.2.1

Kecamatan <i>Subdistrict</i>	Kacang	Tomat	Terong	Ketimun	Kangkung	Bayam
	Panjang <i>Long Bean</i>	<i>Tomato</i>	<i>Eggplant</i>	<i>Cucumber</i>	<i>Watercress</i>	<i>Spinach</i>
(1)	(8)	(9)	(10)	(11)	(12)	(13)
1. Manganitu Selatan	1	1	-	-	-	1
2. Tatoareng	-	-	-	-	-	-
3. Tamako	1	3	-	-	-	1
4. Tabukan Selatan	1	6	-	-	-	1
5. Tabukan Selatan Tengah	1	2	1	1	-	1
6. Tabukan Selatan Tenggara	1	1	1	-	-	1
7. Tabukan Tengah	1	4	-	1	1	1
8. Manganitu	1	2	-	-	-	-
9. Tahuna	1	1	1	1	20	-
10. Tahuna Timur	-	-	-	-	-	-
11. Tahuna Barat	1	34	1	2	-	-
12. Tabukan Utara	1	4	2	3	5	2
13. Nusa Tabukan	-	-	-	-	-	-
14. Marore	-	-	-	-	-	-
15. Kendahe	1	4	2	1	-	-
Jumlah / Total	11,0	61	8	9	26	8
2016	11,0	80	8	9	36	8
2015	35,0	73,0	33,0	25,0	26,0	26,0

Sumber/Source: Dinas Pertanian Kabupaten Kepulauan Sangihe / Agriculture Service in Sangihe Regency

Tabel 5.2.2. Produksi Tanaman Sayuran Menurut Kecamatan dan Jenis Sayuran di Kabupaten Kepulauan Sangihe, 2017
Table
Harvested Area of Vegetables by Subdistrict and Kind of Plant in Kepulauan Sangihe Regency, 2017

Kecamatan <i>Subdistrict</i>	Cabe Rawit <i>Cayenne Pepper</i>	Daun Bawang <i>Chives</i>	Kubis <i>Cabbage</i>	Wortel <i>Carrot</i>	Kentang <i>Potatoe</i>	Sawi <i>Mustard</i>
(1)	(2)	(3)	(4)	(5)	(6)	(7)
1. Manganitu Selatan	8	-	-	-	-	-
2. Tatoareng	-	-	-	-	-	-
3. Tamako	-	-	-	-	-	-
4. Tabukan Selatan	18	-	-	-	-	-
5. Tabukan Selatan Tengah	12	-	-	-	-	-
6. Tabukan Selatan Tenggara	6	-	-	-	-	-
7. Tabukan Tengah	8	-	-	-	-	-
8. Manganitu	10	-	-	-	-	-
9. Tahuna	8	-	-	-	-	-
10. Tahuna Timur	4	-	-	-	-	-
11. Tahuna Barat	24	-	-	-	-	-
12. Tabukan Utara	14	-	-	-	-	-
13. Nusa Tabukan	-	-	-	-	-	-
14. Marore	-	-	-	-	-	-
15. Kendahe	2	-	-	-	-	-
Jumlah / Total	120	-	-	-	-	-
2016	70	-	-	-	-	-
2015	138	-	-	-	-	-

Sumber/Source: Dinas Pertanian Kabupaten Kepulauan Sangihe / Agriculture Service in Sangihe Regency

Lanjutan Tabel / *Continued Table 5.2.2*

Kecamatan <i>Subdistrict</i>	Kacang	Tomat	Terong	Ketimun	Kangkung	Bayam
	Panjang <i>Long Bean</i>	<i>Tomato</i>	<i>Eggplant</i>	<i>Cucumber</i>	<i>Watercress</i>	<i>Spinach</i>
(1)	(8)	(9)	(10)	(11)	(12)	(13)
1. Manganitu Selatan	1	6	-	-	-	1.5
2. Tatoareng	-	-	-	-	-	-
3. Tamako	1	18	-	-	-	1.5
4. Tabukan Selatan	1	36	-	-	-	1.5
5. Tabukan Selatan Tengah	1	12	2	1	-	1.5
6. Tabukan Selatan Tenggara	1	6	2	-	-	1.5
7. Tabukan Tengah	1	24	-	1	1	-
8. Manganitu	1	12	-	-	-	-
9. Tahuna	1	6	2	1	20	-
10. Tahuna Timur	-	-	-	-	-	-
11. Tahuna Barat	1	204	2	2	-	-
12. Tabukan Utara	1	24	4	3	5	3
13. Nusa Tabukan	-	-	-	-	-	-
14. Marore	-	-	-	-	-	-
15. Kendahe	1	24	4	1	-	-
Jumlah / Total	11	372	15	9	26	12
2016	11	480	15	9	36	12
2015	35	426	66	25	24,5	39

Sumber/Source: Dinas Pertanian Kabupaten Kepulauan Sangihe / *Agriculture Service in Sangihe Regency*

Tabel 5.2.3. Jumlah Tanaman Buah-buahan Menurut Kecamatan dan Jenis Buah di Kabupaten Kepulauan Sangihe, 2017
Table
Number of Fruit Crops by Subdistrict and Kind of Fruit in Kepulauan Sangihe Regency, 2017

	Kecamatan <i>Subdistrict</i>	Mangga <i>Mango</i>	Durian <i>Durian</i>	Langsat <i>Langsat</i>	Pisang <i>Banana</i>	Pepaya <i>Papaya</i>
	(1)	(2)	(3)	(4)	(5)	(6)
1.	Manganitu Selatan	75	50	127	417	17
2.	Tatoareng	-	-	-	126	12
3.	Tamako	275	900	564	462	57
4.	Tabukan Selatan	147	71	82	625	62
5.	Tabukan Selatan Tengah	45	41	60	712	77
6.	Tabukan Selatan Tenggara	80	50	50	428	31
7.	Tabukan Tengah	38	57	65	305	11
8.	Manganitu	585	300	567	350	27
9.	Tahuna	405	325	567	314	45
10.	Tahuna Timur	867	324	623	367	27
11.	Tahuna Barat	289	98	243	436	136
12.	Tabukan Utara	986	869	345	986	127
13.	Nusa Tabukan	14	-	-	36	19
14.	Marore	7	-	3	22	10
15.	Kendahe	41	234	87	120	28
	Jumlah / Total	3180	2922	3299	3063	671
	2016	3 854	3 319	5 834	5 706	3 674
	2015	8 515	4 442	3 480	12 528	11 380

Sumber/Source: Dinas Pertanian Kabupaten Kepulauan Sangihe / Agriculture Service in Sangihe Regency

Lanjutan Tabel / *Continued Table 5.2.3*

	Kecamatan <i>Subdistrict</i>	Nanas <i>Pineapple</i>	Alpukat <i>Advocado</i>	Nangka <i>Jackfruit</i>	Sirsak <i>Soursop</i>	Sukun <i>Breadfruit</i>
	(1)	(7)	(8)	(9)	(10)	(11)
1.	Manganitu Selatan	135	34	2	2	54
2.	Tatoareng	65	2	-	-	-
3.	Tamako	985	40	36	27	43
4.	Tabukan Selatan	707	42	42	12	142
5.	Tabukan Selatan Tengah	280	37	12	-	50
6.	Tabukan Selatan Tenggara	151	22	10	10	60
7.	Tabukan Tengah	315	27	24	15	35
8.	Manganitu	567	60	89	50	180
9.	Tahuna	213	280	34	25	155
10.	Tahuna Timur	145	128	12	-	25
11.	Tahuna Barat	118	56	25	15	75
12.	Tabukan Utara	123	213	104	24	423
13.	Nusa Tabukan	35	3	-	-	-
14.	Marore	45	2	-	-	-
15.	Kendahe	54	48	29	12	35
	Jumlah / Total	3 938	994	419	192	1 227
	2016	17 656	994	419	515	1 227
	2015	17 954	1 275	1 291	1 347	1 707

Sumber/Source: Dinas Pertanian Kabupaten Kepulauan Sangihe / *Agriculture Service in Sangihe Regency*

Lanjutan Tabel / Continued Table 5.2.3

Kecamatan <i>Subdistrict</i>		Jeruk besar <i>Large Orange</i>	Jeruk siam <i>Siam Orange</i>	Manggis <i>Mangos- teen</i>	Rambutan <i>Rambutan</i>	Melinjo <i>Melinjo</i>
(1)		(12)	(13)	(14)	(15)	(16)
1.	Manganitu Selatan	-	29	12	24	26
2.	Tatoareng	-	23	-	-	-
3.	Tamako	-	32	24	63	175
4.	Tabukan Selatan	26	26	36	76	354
5.	Tabukan Selatan Tengah	-	26	23	34	12
6.	Tabukan Selatan Tenggara	-	20	18	36	15
7.	Tabukan Tengah	-	50	20	24	69
8.	Manganitu	25	75	40	100	220
9.	Tahuna	30	120	45	70	60
10.	Tahuna Timur	-	120	34	324	26
11.	Tahuna Barat	-	125	23	50	200
12.	Tabukan Utara	167	298	29	987	631
13.	Nusa Tabukan	-	20	-	-	-
14.	Marore	-	50	-	-	-
15.	Kendahe	-	85	8	264	80
Jumlah / Total		248	1 099	312	2 052	1 868
2016		248	1 099	600	2 052	1 868
2015		379	6 099	496	1 930	1 880

Sumber/Source: Dinas Pertanian Kabupaten Kepulauan Sangihe / Agriculture Service in Sangihe Regency

Tabel 5.2.4. Produksi Buah-buahan Menurut Kecamatan dan Jenis Buah di Kabupaten Kepulauan Sangihe, 2017
Table *Production of Fruit by Subdistrict and Kind of Fruit in Kepulauan Sangihe Regency, 2017*

	Kecamatan <i>Subdistrict</i>	Mangga <i>Mango</i>	Durian <i>Durian</i>	Langsat <i>Langsat</i>	Pisang <i>Banana</i>	Pepaya <i>Papaya</i>
	(1)	(2)	(3)	(4)	(5)	(6)
1.	Manganitu Selatan	900	516	1 905	2 601	17
2.	Tatoareng	-	-	-	891	8
3.	Tamako	3 700	10 008	8 460	2 993	102
4.	Tabukan Selatan	2 100	636	1 155	2 889	123
5.	Tabukan Selatan Tengah	640	420	585	3 987	234
6.	Tabukan Selatan Tenggara	1 100	504	615	2 403	198
7.	Tabukan Tengah	540	552	780	1 701	87
8.	Manganitu	8 540	3 312	8 505	1 782	117
9.	Tahuna	7 740	3 576	8 505	1 386	67
10.	Tahuna Timur	14 680	3 204	9 345	1 188	67
11.	Tahuna Barat	5 340	804	3 645	1 305	1 202
12.	Tabukan Utara	17 340	9 072	5 175	3 789	867
13.	Nusa Tabukan	200	-	-	81	12
14.	Marore	100	-	-	153	6
15.	Kendahe	680	2 460	810	918	78
	Jumlah / Total	63 600	35 064	49 485	27 567	3 185
	2016	63 600	35 064	77 940	27 567	3 233
	2015	4 541	5 407	5 541	5 396	1 716

Sumber/Source: Dinas Pertanian Kabupaten Kepulauan Sangihe / Agriculture Service in Sangihe Regency

Lanjutan Tabel / *Continued Table 5.2.4*

	Kecamatan <i>Subdistrict</i>	Nenas <i>Pineapple</i>	Alpukat <i>Advocado</i>	Nangka <i>Jackfruit</i>	Sirsak <i>Soursop</i>	Sukun <i>Breadfruit</i>
	(1)	(7)	(8)	(9)	(10)	(11)
1.	Manganitu Selatan	78	96	15	2	138
2.	Tatoareng		55	-	-	-
3.	Tamako	12 567	128	19,5	27	111
4.	Tabukan Selatan	545	112	34,5	12	123
5.	Tabukan Selatan Tengah	125	104	13,5	-	138
6.	Tabukan Selatan Tenggara	98	60	9	10	153
7.	Tabukan Tengah	125	76	28,5	15	69
8.	Manganitu	354	212	52,5	50	327
9.	Tahuna	178	624	23	25	123
10.	Tahuna Timur	98	416	12	-	45
11.	Tahuna Barat	78	136	16,5	15	57
12.	Tabukan Utara	102	1 244	145,5	24	236
13.	Nusa Tabukan	134	-	-	-	-
14.	Marore	22	-	-	-	-
15.	Kendahe	98	92	28,5	12	72
	Jumlah / Total	14 657	3 300	385	192	2 292
	2016	14 657	3 300	385	515	2 292
	2015	370	640	1 088	469	444

Sumber/Source: Dinas Pertanian Kabupaten Kepulauan Sangihe / *Agriculture Service in Sangihe Regency*

Lanjutan Tabel / *Continued Table 5.2.4*

Kecamatan <i>Subdistrict</i>		Jeruk besar <i>Large Orange</i>	Jeruk siam <i>Siam Orange</i>	Manggis <i>Mangos- teen</i>	Rambutan <i>Rambutan</i>	Melinjo <i>Melinjo</i>
(1)		(12)	(13)	(14)	(15)	(16)
1.	Manganitu Selatan	-	116	108	240	110
2.	Tatoareng	-	92	-	-	-
3.	Tamako	-	128	216	648	825
4.	Tabukan Selatan	78	104	324	744	1 445
5.	Tabukan Selatan Tengah	-	104	207	408	45
6.	Tabukan Selatan Tenggara	-	80	162	408	55
7.	Tabukan Tengah	-	200	180	144	270
8.	Manganitu	75	300	360	780	880
9.	Tahuna	90	480	405	864	270
10.	Tahuna Timur	-	480	306	2 808	80
11.	Tahuna Barat	-	500	207	276	835
12.	Tabukan Utara	501	1 192	261	4 140	2 835
13.	Nusa Tabukan	-	80	-	-	-
14.	Marore	-	200	-	-	-
15.	Kendahe	-	340	72	1 224	385
Jumlah / Total		744	4 396	2 808	12 684	8 035
2016		744	4 396	5 400	12 684	8 035
2015		489	265	502	252	1 437

Sumber/Source: Dinas Pertanian Kabupaten Kepulauan Sangihe / *Agriculture Service in Sangihe Regency*

5.3. PERKEBUNAN/*ESTATE CROPS*

Tabel 5.3.1. Luas Tanaman Perkebunan Menurut Kecamatan dan Jenis Tanaman di Kabupaten Kepulauan Sangihe (Hektar), 2017

Planted Area of Estate Crops by Subdistrict and Kind of Crop in Kepulauan Sangihe Regency (Hectare), 2017

	Kecamatan <i>Subdistrict</i>	Pala <i>Nutmeg</i>	Kelapa Dalam <i>Coconut</i>	Kelapa Hibrida <i>Hybrid Coconut</i>	Cengkeh <i>Clove</i>	Lada <i>Pepper</i>	Panili <i>Valili</i>
	(1)	(2)	(3)	(4)	(5)	(6)	(7)
1.	Manganitu Selatan	204,00	1 853,25	1,50	340,45	-	-
2.	Tatoareng	12,25	51,50	-	12,00	-	-
3.	Tamako	1 103,15	2 164,00	6,00	910,70	-	-
4.	Tabukan Selatan	114,00	1 459,20	38,00	315,85	-	-
5.	Tabukan Selatan Tengah	105,25	1 009,40	12,50	200,65	-	-
6.	Tabukan Selatan Tenggara	43,45	1 547,30	17,00	234,50	-	-
7.	Tabukan Tengah	760,75	3 369,50	88,75	550,90	-	-
8.	Manganitu	1 379,25	2 809,50	2,50	843,00	-	-
9.	Tahuna	141,25	887,75	10,00	51,50	-	-
10.	Tahuna Timur	136,65	686,65	-	46,60	-	-
11.	Tahuna Barat	248,30	1 319,45	31,40	65,50	-	-
12.	Tabukan Utara	783,50	6 437,95	110,00	530,65	-	-
13.	Nusa Tabukan	11,50	95,25	-	12,00	-	-
14.	Marore	7,50	23,00	-	4,50	-	-
15.	Kendahe	805,00	1 457,40	3,00	38,50	-	-
	Jumlah / Total	5 855,80	25 171,10	320,65	4 157,30	-	-
	2016	4 176,90	19 921,40	343,15	3 894,75	-	-
	2015	2 390,55	16 073,50	315,75	2 900,40	-	2,90

Sumber/Source: Dinas Pertanian Kabupaten Kepulauan Sangihe / Agriculture Service in Sangihe Regency

Tabel 5.3.2. Produksi Tanaman Perkebunan Menurut Kecamatan dan Jenis Tanaman di Kabupaten Kepulauan Sangihe (000 ton), 2017

Production of Estate Crops by Subdistrict and Kind of Crop in Kepulauan Sangihe Regency (000 tons), 2017

Kecamatan <i>Subdistrict</i>	Pala <i>Nutmeg</i>	Kelapa Dalam <i>Coconut</i>	Kelapa Hibrida <i>Hybrid Coconut</i>	Cengkeh <i>Clove</i>	Lada <i>Pepper</i>	Panili <i>Valili</i>
(1)	(2)	(3)	(4)	(5)	(6)	(7)
1. Manganitu Selatan	62,10	1 123,20	1,72	149,91	-	-
2. Tatoareng	12,25	27,00	-	4,25	-	-
3. Tamako	856,35	1 697,06	9,44	362,63	-	-
4. Tabukan Selatan	72,00	627,60	46,33	130,13	-	-
5. Tabukan Selatan Tengah	70,43	437,40	13,51	75,00	-	-
6. Tabukan Selatan Tenggara	15,00	580,80	19,31	85,00	-	-
7. Tabukan Tengah	414,50	3 765,38	142,43	217,50	-	-
8. Manganitu	1 012,13	1 500,00	3,43	320,00	-	-
9. Tahuna	94,50	570,75	21,45	10,65	-	-
10. Tahuna Timur	64,49	305,00	-	9,80	-	-
11. Tahuna Barat	160,14	1 191,38	64,35	16,00	-	-
12. Tabukan Utara	360,23	9 566,72	171,60	172,20	-	-
13. Nusa Tabukan	4,05	58,50	-	2,50	-	-
14. Marore	0,96	10,80	-	0,60	-	-
15. Kendahe	562,50	1 150,03	4,29	10,00	-	-
Jumlah / Total	3 753,16	23 333,37	497,86	1 566,17	-	-
2016	2 779,82	11 453,97	436,09	1 478,95	-	-
2015	2 413,22	20 189,12	436,09	0,30	-	-

Sumber/Source: Dinas Pertanian Kabupaten Kepulauan Sangihe / Agriculture Service in Sangihe Regency

5.4. PETERNAKAN/LIVESTOCK

Tabel 5.4.1. Populasi Ternak Menurut Kecamatan dan Jenis Ternak di Kabupaten Kepulauan Sangihe, 2017
Table *Livestock Population by Subdistrict and Kind of Livestock in Kepulauan Sangihe Regency, 2017*

	Kecamatan <i>Subdistrict</i>	Sapi Potong <i>Beef Cattle</i>	Kambing <i>Goat</i>	Babi <i>Pig</i>
	(1)	(2)	(3)	(4)
1	Manganitu Selatan	6	67	4 661
2	Tatoareng	-	22	1 491
3	Tamako	-	85	6 946
4	Tabukan Selatan	18	174	3 557
5	Tabukan Selatan Tengah	2	68	3 452
6	Tabukan Selatan Tenggara	4	41	4 090
7	Tabukan Tengah	25	272	10 193
8	Manganitu	7	131	5 772
9	Tahuna	334	339	3 094
10	Tahuna Timur	3	169	2 151
11	Tahuna Barat	321	1 268	2 512
12	Tabukan Utara	1 048	2 037	3 323
13	Nusa Tabukan	-	304	1 382
14	Marore	-	-	63
15	Kendahe	109	397	84
	Jumlah / Total	1 877	5 374	52 771
	2016	1 843	5 284	51 835
	2015	1 813	5 224	51 715

Sumber/Source: Dinas Pertanian Kabupaten Kepulauan Sangihe / Agriculture Service in Sangihe Regency

Tabel 5.4.2. Populasi Unggas Menurut Kecamatan dan Jenis Unggas di Kabupaten Kepulauan Sangihe, 2017
Poultry Population by Subdistrict and Kind of Poultry in Kepulauan Sangihe Regency, 2017

	Kecamatan <i>Subdistrict</i>	Ayam Ras Petelur <i>Layer</i>	Ayam Ras Pedaging <i>Broiler</i>	Ayam Buras <i>Native Chicken</i>	Itik/Itik Manila <i>Duck/Musco- vy Duck</i>
	(1)	(2)	(3)	(4)	(5)
1.	Manganitu Selatan	-	3 145	6 753	301
2.	Tatoareng	-	-	2 299	607
3.	Tamako	-	3 490	15 001	429
4.	Tabukan Selatan	-	1 250	4 762	202
5.	Tabukan Selatan Tengah	-	850	6 753	131
6.	Tabukan Selatan Tenggara	579	-	3 541	74
7.	Tabukan Tengah	-	150	16 383	251
8.	Manganitu	153	2 551	16 385	169
9.	Tahuna	4 056	22 156	4 069	48
10.	Tahuna Timur	-	15 000	5 619	296
11.	Tahuna Barat	-	12 711	14 823	112
12.	Tabukan Utara	-	1 235	5 394	89
13.	Nusa Tabukan	-	-	5 386	124
14.	Marore	-	-	642	339
15.	Kendahe	-	1 523	496	174
	Jumlah / Total	4 788	64 061	108 306	3 346
	2016	2 150	98 662	106 189	2 022
	2015	4 900	25 515	124 635	1 222

Sumber/Source: Dinas Pertanian Kabupaten Kepulauan Sangihe / Agriculture Service in Sangihe Regency

Tabel 5.4.3. Produksi Daging dan Telur di Kabupaten Kepulauan Sangihe (kg), 2011-2017
Table
Production of Meat and Eggs in Kepulauan Sangihe Regency (kg), 2011-2017

Tahun Year	Produksi Daging Production of Meat	Produksi Telur Production of Eggs
(1)	(2)	(3)
2011	1 414 906	72 780
2012	1 409 815	71 718
2013	1 559 864	78 103
2014	1 560 812	188 930
2015	1 667 200	198 700
2016	982 781,7	81 323
2017	1 094,593	---

Sumber/Source: Dinas Pertanian Kabupaten Kepulauan Sangihe / Agriculture Service in Sangihe Regency

5.5. PERIKANAN/FISHERIES

Tabel 5.5.1. Jumlah Rumah Tangga Perikanan Tangkap di Kabupaten Kepulauan Sangihe, 2011-2017
Table
Number of Fish Capture Households in Kepulauan Sangihe Regency, 2011-2017

Tahun Year	Tanpa Perahu Vesselt Boat	Perahu Tanpa Motor Non Motorized Vessels				Motor Tempel Out Boat	Kapal Motor Motorized	Jumlah Total
		Jukung	Perahu Papan Board Vessel					
			Kecil Small	Sedang Medium	Besar Big			
(1)	(2)	(3)	(4)	(5)	(6)	(7)	(8)	(9)
2011	1 473	3 566	40	1	-	742	189	6 011
2012	1 473	3 284	40	1	-	750	521	6 069
2013	1 468	3 264	40	1	-	785	547	6 105
2014	1 465	3 246	42	1	-	789	567	6 128
2015	1 465	3 147	42	1	-	789	684	6 128
2016	1 465	3 147	42	1	-	790	684	6 129
2017	1 465	3 147	42	1	-	790	684	6 129

Sumber/Source : Dinas Kelautan dan Perikanan Kabupaten Kepulauan Sangihe/ Marine and Fisheries Service of Sangihe Regency

Tabel 5.5.2. Produksi Perikanan Menurut Jenis Perikanan di Kabupaten Kepulauan Sangihe (ton), 2011-2017
Table
Production of Fisheries by Type of Fisheries in Kepulauan Sangihe Regency (ton), 2011-2017

Jenis Perikanan <i>Kind of Fisheries</i>	Tahun / Year						
	2011	2012	2013	2014	2015	2016	2017
(1)	(2)	(3)	(4)	(5)	(6)	(7)	(8)
Perikanan Laut							
A. <i>Marine Fisheries</i>							
1. Tangkap <i>Catched</i>	8 189,88	8 209,36	8 501,86	8 521,24	8 528,6	8 613,3	8 654,64
2. Budidaya <i>Cultured</i>	18,52	23,70	99,41	83,58	83,32	102,8	-
Perikanan Darat							
B. <i>Land Fisheries</i>							
1. Perairan <i>Open Water</i>	-	-	-	-	-	-	-
2. Tambak <i>Brackisit</i>	2,72	19,69	83,55	69,17	78,47	59,8	-
3. Budidaya <i>Fish Pond</i>							
4. Kolam <i>Karamba</i>	58,3	34,83	79,45	123,40	117,69	121,3	-
4. Karamba <i>Cage</i>	-	-	-	-	-	-	-
Jumlah <i>Total</i>	8 269,42	8 287,58	8 764,27	8 798,39	8 808,58	8 897,2	8 654,64

Sumber/Source : Dinas Kelautan dan Perikanan Kabupaten Kepulauan Sangihe/ *Marine and Fisheries Service of Sangihe Regency*

Tabel 5.5.3. Nilai Produksi Perikanan Menurut Jenis Perikanan di Kabupaten Kepulauan Sangihe (000 000 rupiah), 2011-2017

Value of Production of Fisheries by Type of Fisheries in Kepulauan Sangihe Regency (000 000 rupiah), 2011-2017

Jenis Perikanan <i>Kind of Fisheries</i>	Tahun / Year						
	2011	2012	2013	2014	2015	2016	2017
(1)	(2)	(3)	(4)	(5)	(6)	(7)	(8)
A. Perikanan Laut <i>Marine Fisheries</i>							
1. Tangkap <i>Catched</i>	69 646	68 807	71 833	71 711,0	71 879,2	71 604,3	71 823,4
2. Budidaya <i>Cultured</i>	4 168	2 568	5 651	25 480,7	21 732,2	121 435,8	-
B. Perikanan Darat <i>Land Fisheries</i>							
1. Perairan <i>Open Water</i>	-	-	-	-	-	-	-
2. Tambak Umum <i>Brackisit</i>	153	674	1 670	2 683,3	3 287,0	2 610,6	-
3. Budidaya Kolam <i>Fish Pond</i>	2 624	1 256	3 345	4 826,7	4 883,3	4 978,8	-
4. Karamba <i>Cage</i>	-	-	-	-	-	-	-
Jumlah <i>Total</i>	76 591	73 305	82 499	104 701,7	101 781,7	200 629,5	71 823,4

Sumber/Source : Dinas Kelautan dan Perikanan Kabupaten Kepulauan Sangihe/ *Marine and Fisheries Service of Sangihe Regency*

Tabel 5.5.4. Produksi Perikanan Laut Menurut Jenis Ikan di Kabupaten Kepulauan Sangihe, 2017
Table
Production of Fisheries by Kind of Fish in Kepulauan Sangihe Regency, 2017

Jenis Ikan <i>Kind of Fish</i>		Produksi <i>Production</i> (ton)	Harga Rata-rata <i>Average Price</i> (Rp/kg)	Nilai <i>Value</i> (Rp)
(1)	(2)	(3)	(4)	(4)
IKAN				
1.	Ekor Kuning	10,80	6 800	73 440 000
2.	Selar	53,45	8 500	454 325 000
3.	Kuwe	72,10	7 000	504 700 000
4.	Layang	4 403,30	6 000	26 419 800 000
5.	Sunglir	25,30	5 500	139 150 000
6.	Tatengkek	0,04	4 500	180 000
7.	Bawal Hitam	0,04	4 500	180 000
8.	Talang-Talang	0,04	5 250	210 000
9.	Kakap Putih	0,04	8 000	320 000
10.	Golok-Golok	0,04	4 500	180 000
11.	Japuh	0,04	4 750	190 000
12.	Tembang	0,04	3 500	140 000
13.	Lemuru	0,04	3 500	140 000
14.	Lemadang	10,20	4 500	45 900 000
15.	Teri	4,50	3 500	15 750 000
16.	Ikan Terbang	29,30	6 000	175 800
17.	Julung-Julung	60,90	5 000	304 500 000
18.	Gerot-Gerot	0,04	4 500	180 000
19.	Lencam	0,04	5 500	220 000
20.	Kakap Merah/ Bambang	67,80	8 000	542 400 000
21.	Belanak	1,80	3 500	6 300 000
22.	Biji nangka karang	8,20	5 000	41 000 000
23.	Biji nangka	11,90	5 000	59 500 000
24.	Kurisi	76,40	5 000	382 000 000
25.	Swanggi/mata besar	0,08	6 500	520 000
26.	Gulamah/tiga wajah	0,04	5 000	200 000
27.	Tongkol krai	754,20	9 000	6 787 800
28.	Tongkol komo	536,45	9 000	4 828 050 000
29.	Cakalang	1 536,40	9 000	13 827 600 000

Sumber/Source : Dinas Kelautan dan Perikanan Kabupaten Kepulauan Sangihe/ Marine and Fisheries Service of Sangihe Regency

Lanjutan Tabel / *Continued Table 5.5.4*

Jenis Ikan <i>Kind of Fish</i>	Produksi <i>Production</i> (ton)	Harga Rata-rata <i>Average Price</i> (Rp/kg)	Nilai <i>Value</i> (Rp)
(1)	(2)	(3)	(4)
30. Kembung	4	6 500	26 000 000
31. Tenggiri	28,30	8 000	226 400 000
32. Albakora	13,61	19 000	258 590 000
33. Madidihang	618,90	19 000	11 759 100 000
34. Tuna sirip biru selatan	-	22 500	-
35. Mata besar	9,40	22 500	211 500 000
36. Kerapu karang	117,90	25 000	2 947 500 000
37. Beronang lingkis	8,80	7 500	66 000 000
38. Ikan beronang	30,55	7 000	213 850 000
39. Senuk	1,25	7 000	8 750 000
40. Kerong-kerong	0,04	7 000	280 000
41. Layur	1,90	5 000	9 500 000
42. Cucut	30	4 000	120 000 000
43. Pari	3,30	4 000	13 200 000
44. Ikan lainnya	88,60	7 000	620 200 000
BINATANG BERKULIT KERAS			
45. Udang barong/ udang karang	0,80	65 000	52 000 000
46. Udang lainnya	1,18	45 000	53 100 000
47. Kepiting	12,40	25 000	310 000 000
48. Rajungan	0,04	25 000	1 000 000
49. Penyu	1,35	35 000	47 250 000
BINATANG LUNAK			
50. Cumi-cumi	13,10	15 000	196 500 000
51. Gurita	1,70	10 000	17 000 000
52. Sotong	4	13 750	55 000 000
TANAMAN			
53. Rumput Laut	-	10 000	-
Jumlah / Total	8 654,64		71 823 395 000
2016	8 613,33		71 604 185 000
2015	8 528,60		71 879 150 000

Sumber/Source : Dinas Kelautan dan Perikanan Kabupaten Kepulauan Sangihe/ *Marine and Fisheries Service of Sangihe Regency*

Tabel 5.5.5. Jumlah Perahu/Kapal Menurut Kecamatan dan Jenis Kapal di Kabupaten Kepulauan Sangihe, 2017
Table
Number of Fishing Boats by Subdistrict and Type of Boat in Kepulauan Sangihe Regency, 2017

	Kecamatan <i>Subdistrict</i>	Pajeko	Pamo	Pumpboat
	(1)	(2)	(3)	(4)
1.	Manganitu Selatan	2	79	378
2.	Tatoareng	4	160	111
3.	Tamako	3	211	144
4.	Tabukan Selatan	-	7	129
5.	Tabukan Selatan Tengah	-	25	94
6.	Tabukan Selatan Tenggara	-	1	13
7.	Tabukan Tengah	4	19	165
8.	Manganitu	2	92	109
9.	Tahuna	1	7	59
10.	Tahuna Timur	12	24	27
11.	Tahuna Barat	-	1	20
12.	Tabukan Utara	-	3	154
13.	Nusa Tabukan	-	17	323
14.	Marore	-	-	129
15.	Kendahe	-	8	196
	Jumlah / Total	28	654	2 051
	2016	26	647	2 026
	2015	1 506	67	2 891

Sumber/Source : Dinas Kelautan dan Perikanan Kabupaten Kepulauan Sangihe/ *Marine and Fisheries Service of Sangihe Regency*

Lanjutan Tabel / *Continued Table 5.5.5*

	Jenis Ikan <i>Kind of Fish</i>	Pelang/Londe /Katinting	Pelang/Jukung/ Tanpa Mesin	Lainnya
	(1)	(5)	(6)	(7)
1.	Manganitu Selatan	8	145	-
2.	Tatoareng	115	50	-
3.	Tamako	103	252	-
4.	Tabukan Selatan	74	46	-
5.	Tabukan Selatan Tengah	29	76	-
6.	Tabukan Selatan Tenggara	2	20	-
7.	Tabukan Tengah	19	111	-
8.	Manganitu	107	99	-
9.	Tahuna	43	38	-
10.	Tahuna Timur	1	69	-
11.	Tahuna Barat	47	39	-
12.	Tabukan Utara	17	287	-
13.	Nusa Tabukan	4	-	-
14.	Marore	-	17	-
15.	Kendahe	21	174	-
	Jumlah / Total	590	1 423	-
	2016	625	1 330	-
	2015	8 528,60		71 879 150 000

Sumber/Source : Dinas Kelautan dan Perikanan Kabupaten Kepulauan Sangihe/ *Marine and Fisheries Service of Sangihe Regency*

Tabel 5.5.6. Jumlah Unit Penangkap Ikan Menurut Jenis Alat Penangkapan di Kabupaten Kepulauan Sangihe, 2011-2017
Table
Number of Fisher Unit by Kind of Catching Tool in Kepulauan Sangihe Regency, 2011-2017

Jenis Alat Penangkapan Kinds of Catching Tool	Tahun / Year						
	2011	2012	2013	2014	2015	2016	2017
(1)	(2)	(3)	(4)	(5)	(6)	(7)	(8)
1. Payang	33	-	-	-	-	-	-
2. Dogol	-	-	-	-	-	-	-
3. Pukat Pantai	170	170	170	170	170	170	170
4. Pukat Cincin	100	105	108	108	111	111	111
5. Jaring Insang Hanyut	1400	1 403	1 408	1 408	1 410	1 410	1 410
6. Jaring Lingkar	220	213	215	215	215	215	215
7. Jaring Insang Tetap	654	660	664	664	664	664	684
8. Jaring Klitik	-	-	-	-	-	-	-
9. Trammel Net	-	-	-	-	-	-	-
10. Bagan Perahu/Rakit	50	40	38	5	5	5	5
11. Serok	3	-	-	-	-	-	-
12. Jaring Angkat Lain	-	-	-	-	-	-	4
13. Rawai Tuna	150	143	143	143	143	143	143
14. Rawai tetap	-	-	-	-	-	-	-
15. Rawai Hanyut Lain	432	432	437	437	437	437	437
16. H u h a t e	-	-	-	-	-	-	-
17. Pancing Tonda	4856	4 870	4 882	4 930	4 930	4 930	4 930
18. Pancing Yang Lain	5800	6 140	6 205	6 215	6 258	6 450	6 505
19. S e r u	-	-	-	-	-	-	-
20. B u b u	471	463	465	468	468	478	478
21. Perangkap Lain	1080	1 065	1 065	1 065	1 065	1 065	1 065
22. Muruami	35	26	26	26	26	26	26
23. Lain-Lain	725	733	744	744	759	760	760
Jumlah / Total	16 179	16 463	16 570	16 598	16 661	16 864	16 943

Sumber/Source : Dinas Kelautan dan Perikanan Kabupaten Kepulauan Sangihe / Marine and Fisheries Service of Sangihe Regency

Tabel 5.5.7. Jumlah Trip Menurut Jenis Alat Penangkapan di Kabupaten Kepulauan Sangihe, 2011-2017
Table *Number of Trip by Kind of Catching Tool in Kepulauan Sangihe Regency, 2011-2017*

Jenis Alat Penangkapan <i>Kinds of Catching Tool</i>	Tahun / Year						
	2011	2012	2013	2014	2015	2016	2017
(1)	(2)	(3)	(4)	(5)	(6)	(7)	(8)
1. Payang	2 772	-	-	-	-	-	-
2. Dogol	-	-	-	-	-	-	-
3. Pukat Pantai	14 364	14 364	14 364	14 364	14 364	14 364	14 364
4. Pukat Cincin	8 400	7 900	8 200	8 200	8 308	8 308	8 308
5. Jaring Insang Hanyut	117 600	118 100	118 272	118 272	118 308	118 308	118 308
6. Jaring Lingkar	18 400	15 300	15 500	15 500	15 500	15 500	15 500
7. Jaring Insang Tetap	54 936	56 936	57 300	57 300	57 300	57 300	57 300
8. Jaring Klitik	-	-	-	-	-	-	-
9. Trammel Net	-	-	-	-	-	-	-
10. Bagan Perahu/Rakit	4 200	3 200	3 000	3 000	3 000	3 000	3 000
11. Serok	252	-	-	-	-	-	-
12. Jaring Angkat Lain	-	-	-	-	-	-	576
13. Rawai Tuna	12 600	7 400	7 400	7 400	7 400	7 400	7 400
14. Rawai tetap	-	-	-	-	-	-	-
15. Rawai Hanyut Lain	407 904	407 904	408 404	408 404	408 404	408 404	408 404
16. Huhate	-	-	-	-	-	-	-
17. Pancing Tonda	407 904	408 100	408 500	410 500	410 500	410 500	410 500
18. Pancing Yang Lain	487 200	556 100	556 800	558 900	559 296	560 256	560 916
19. Seru	-	-	-	-	-	-	-
20. Bubu	39 564	27 322	27 345	27 345	27 345	27 345	27 345
21. Perangkap Lain	90 720	75 300	75 300	75 300	75 300	75 300	75 300
22. Muruami	2 940	1 400	1 400	1 400	1 400	1 400	1 400
23. Lain-Lain	60 900	68 700	69 000	69 000	69 000	69 000	69 000
Jumlah / Total	1 730 656	1 768 026	1 770 785	1 770 785	1 775 425	1 776 385	1 777 621

Sumber/Source : Dinas Kelautan dan Perikanan Kabupaten Kepulauan Sangihe / *Marine and Fisheries Service of Sangihe Regency*

Tabel 5.5.8. Produksi Perikanan Laut Menurut Jenis Alat Penangkapan di Kabupaten Kepulauan Sangihe (ton), 2011-2017
Table
Production of Fisheries by Kind of Catching Tool in Kepulauan Sangihe Regency (ton), 2011-2017

Jenis Alat Penangkapan Kinds of Catching Tool		Tahun / Year						
		2011	2012	2013	2014	2015	2016	2017
(1)		(2)	(3)	(4)	(5)	(6)	(7)	(8)
1.	Payang	19,05	-	-	-	-	-	-
2.	Dogol	-	-	-	-	-	-	-
3.	Pukat Pantai	57,50	57,50	57,50	57,50	57,50	57,50	57,50
4.	Pukat Cincin	4 350,00	4 400,00	4 497,00	4 497,00	4 501,00	4 501,00	4 501,00
5.	Jaring Insang Hanyut	210,00	220,00	254,00	254,10	255,10	255,10	255,10
6.	Jaring Lingkar	390,00	105,00	115,10	115,40	115,40	115,40	115,40
7.	Jaring Insang Tetap	256,50	257,50	285,80	285,80	285,80	285,80	285,80
8.	Jaring Klitik	-	-	-	-	-	-	-
9.	Trammel Net	-	-	-	-	-	-	-
10.	Bagan Perahu/Rakit	-	85,00	83,00	83,00	83,00	83,00	83,00
11.	S e r o k	1,50	-	-	-	-	-	-
12.	Jaring Angkat Lain	-	-	-	-	-	-	2,31
13.	Rawai Tuna	2,50	1,33	1,33	1,35	1,35	1,35	1,35
14.	Rawai tetap	-	-	-	-	-	-	-
15.	Rawai Hanyut Lain	650,00	680,00	695,00	695,00	695,00	695,00	695,00
16.	H u h a t e	-	-	-	-	-	-	-
17.	Pancing Tonda	1 352,00	1 354,00	1 454,00	1 465,00	1 465,00	1 465,00	1 465,00
18.	Pancing Yang Lain	465,00	937,00	945,00	945,00	947,00	1 030,00	1 069,00
19.	S e r u	-	-	-	-	-	-	-
20.	B u b u	85,50	15,00	16,00	16,00	16,00	16,00	16,00
21.	Perangkap Lain	37,50	33,03	33,03	35,09	35,09	35,09	35,09
22.	Muruami	170,50	25,00	25,00	25,00	25,00	25,00	25,00
23.	Lain-Lain	142,33	39,00	40,00	46,00	46,36	48,09	48,09
Jumlah / Total		8 189,88	8 209,36	8 501,86	8 521,24	8 528,60	8 613,33	8 654,64

Sumber/Source : Dinas Kelautan dan Perikanan Kabupaten Kepulauan Sangihe / Marine and Fisheries Service of Sangihe Regency

5.6. KEHUTANAN/*FORESTRY*

Tabel 5.6.1. Kawasan Hutan di Kabupaten Kepulauan Sangihe, 2017
Table Forest Area in Kepulauan Sangihe Regency, 2017

Nama Kawasan Hutan/ Kelompok Hutan		Luas (Ha)	Letak
(1)		(2)	(3)
1.	Hutan Lindung Gunung Awu	5 448,35	Kecamatan Tahuna, Kecamatan Tahuna Barat, Kecamatan Kendahe, Kecamatan Tabukan Utara
2.	Hutan Lindung Gunung Sahendarumang I	301,37	Kecamatan Tahuna Timur, Kecamatan Tabukan Utara, Kecamatan Tabukan Tengah, Kecamatan Manganitu
3.	Hutan Lindung Gunung Sahendarumang II	3 487,82	Kecamatan Manganitu, Kecamatan Tabukan Tengah, Kecamatan Tabukan Selatan, Kecamatan Tamako, Kecamatan Manganitu Selatan
4.	Hutan Lindung Bakau Kuma	116,98	Kecamatan Tabukan Tengah
5.	Hutan Lindung Bakau Manalu	124,90	Kecamatan Tabukan Selatan Tengah dan Kecamatan Tabukan Selatan
6.	Hutan Lindung Bakau Tamako	332,48	Kecamatan Tamako dan Kecamatan Manganitu Selatan
Jumlah / Total		9 811,90	

Sumber/Source: UPTD Kesatuan Pengelolaan Hutan Lindung Unit III Kepulauan Sangihe, Kepulauan Talaud dan Kepulauan Sitaro / Forest Protection Office

Tabel 5.6.2. Produksi Hasil Hutan Kayu Olahan Menurut Jenis Kayu Olahan di Kabupaten Kepulauan Sangihe (m³), 2017
Table *Production of processed wood products by type of processed timber in Kepulauan Sangihe Regency (m³), 2017*

Jenis Kayu Olahan <i>Type of Processed Timber</i>		Satuan <i>Unit</i>	Volume <i>Volume</i>
(1)		(2)	(3)
1.	Sukun Hutan	m ³	93,2396
2.	Natoh	m ³	55,5770
3.	Pempalu	m ³	2,4000
4.	Durian	m ³	26,6181
5.	Tananga	m ³	2,4000
6.	Gumahe	m ³	24,7710
7.	Melengku	m ³	13,3344
8.	Peka	m ³	10,4129
9.	Sui	m ³	1,0790
10.	Daiyango	m ³	1,0000
11.	Mangga	m ³	5,0140
12.	Kelapa	m ³	0,0000
13.	Kenari	m ³	2,0160
14.	Soro	m ³	2,4000
15.	Kenanga	m ³	1,2000
16.	Engit	m ³	2,3400
17.	Mahandingkaleng	m ³	1,1880
18.	Panirang	m ³	5,1200
19.	Kamaluang	m ³	5,0400
20.	Kapuraca	m ³	5,0160
21.	Cibinong	m ³	1,9680
Jumlah / Total		m³	241,462

Sumber/Source: UPTD Kesatuan Pengelolaan Hutan Lindung Kepulauan Sangihe / Forest Protection Office

6

INDUSTRI, PERTAMBANGAN, ENERGI DAN KONSTRUKSI

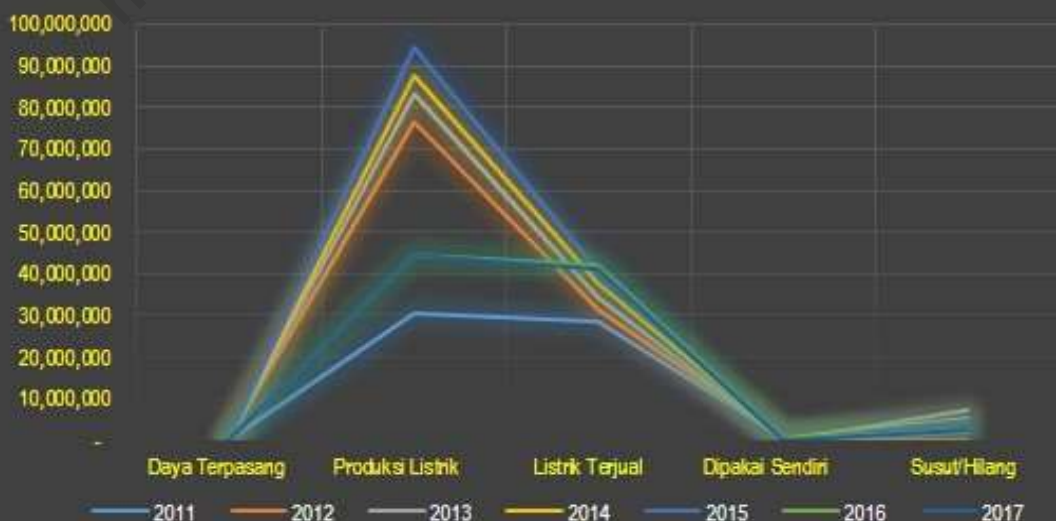
*Industry, Mining, Energy, and
Construction*



Jumlah Pelanggan
Listrik Pra
18.435



Jumlah Pelanggan
Listrik Pasca
14.818



PENJELASAN TEKNIS

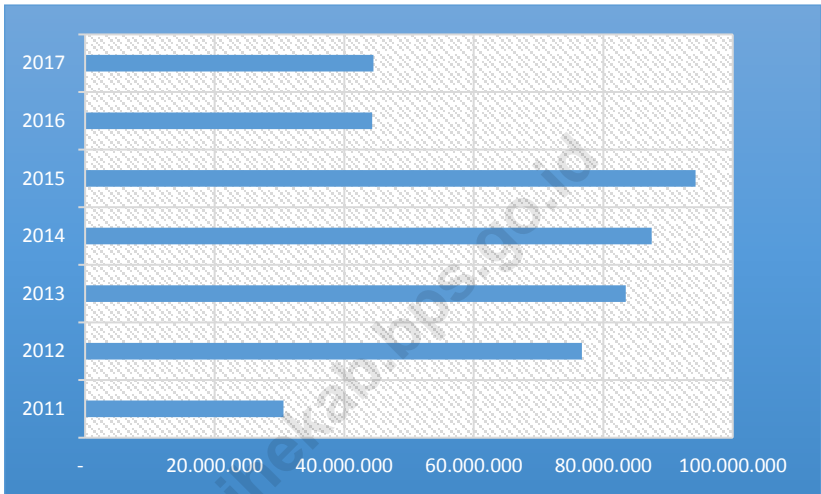
TECHNICAL NOTES

- 1. Perusahaan atau usaha industri** adalah suatu unit (kesatuan) usaha yang melakukan kegiatan ekonomi, bertujuan menghasilkan barang atau jasa, terletak pada suatu bangunan atau lokasi tertentu, dan mempunyai catatan administrasi tersendiri mengenai produksi dan struktur biaya serta ada seorang atau lebih yang bertanggung jawab atas usaha tersebut.
 - 2. Pertambangan** adalah suatu kegiatan pengambilan endapan bahan galian berharga dan bernilai ekonomis dari dalam kulit bumi, baik secara mekanis maupun manual, pada permukaan bumi, di bawah permukaan bumi dan di bawah permukaan air.
 - 3. Perusahaan Listrik Negara** adalah perusahaan yang berusaha di bidang tenaga listrik untuk kepentingan masyarakat dan negara dan meliputi usaha-usaha seperti: produksi, transmisi dan distribusi tenaga listrik, perencanaan dan pembangunan tenaga listrik, pengusahaan dan pengembangan tenaga listrik, pengusahaan jasa-jasa di bidang tenaga listrik.
- 1. A manufacturing establishment** is defined as a production unit engaged in economic activity, producing goods or services, located in a building or in a certain location, keeping a business record concerning the production and cost structure, and having a person or more that are responsible to those activities.
 - 2. Mining** is an economic activity to extract and prepare for further processing of mineral in solid, liquid and gas form. Mining activities are done either above (open mining) or under the ground (closed mining) including quarrying, scratching and mining of mineral solid, liquid or gas form.
 - 3. State Electricity Company** is a company that is doing business in the field of electric power for the benefit of society and the state and includes businesses such as: production, transmission and distribution of electricity, planning and construction of electric power, exploitation and development of electric power, utilization of services in the field of energy electricity.

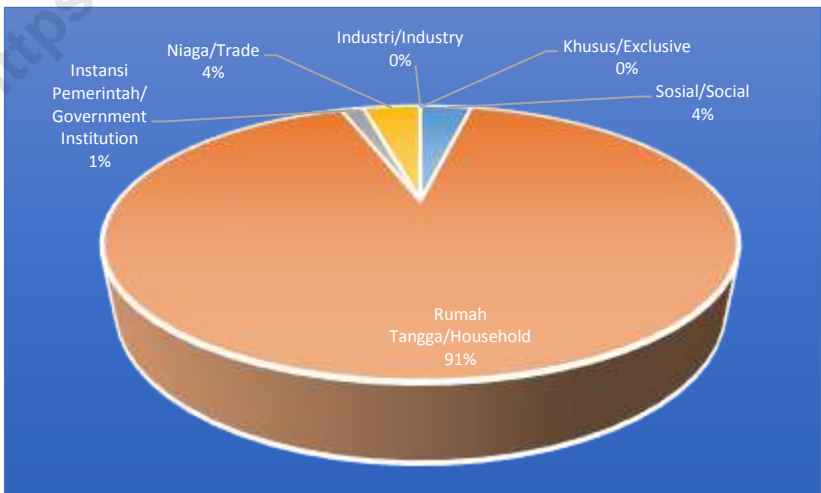
4. **Pelanggan** adalah individu atau kelompok, baik rumah tangga, perusahaan atau institusi non profit yang membeli air bersih dari perusahaan air bersih.
4. **Customers** are individuals or groups, whether household, company or non-profit institutions that buy water supply from water supply establishment.
5. **Air disalurkan** adalah volume air bersih dari perusahaan air bersih
5. **Distributed water** is the volume of water supply from water supply establishment.

ULASAN	DESCRIPTION
<p>Di Kabupaten Kepulauan Sangihe terdapat 133 perusahaan industri formal, 498 pekerja, dengan nilai investasi mencapai 7.304.273 juta rupiah dan terkonsentrasi di kecamatan Tahuna yang merupakan daerah sentral usaha. Jumlah perusahaan yang ada di kecamatan Tahuna adalah 53 perusahaan dari 258 perusahaan yang ada di Kabupaten Kepulauan Sangihe.</p>	<p><i>There are 133 establishments formal industry, 498 employees, and the value of investment reaches 7.304.273 million rupiahs, concentrated in Tahuna District because it is the trade center in Sangihe Regency. Total establishment in Tahuna District is 53 of 258 total establishments in Sangihe Regency.</i></p>
<p>Aktivitas pertambangan di Kabupaten Kepulauan Sangihe umumnya dilakukan secara tradisional. Umumnya masyarakat menjadi pekerja tambang batu. Data mengenai pertambangan dapat dilihat pada tabel 6.2.1.</p>	<p><i>Mining activities in Sangihe Regency mostly are done traditionally. Generally, mining in Sangihe was rocks. Complete data of mining is presented in table 6.2.1.</i></p>
<p>Produksi listrik semakin tahun semakin bertambah. Pada tahun 2017 terjadi peningkatan produksi listrik sebesar 0,40 persen dari tahun 2016. Kemudian untuk konsumen PDAM di Kabupaten Kepulauan Sangihe didominasi oleh rumah tangga sebesar 90,98 persen, disusul oleh niaga sebesar 3,93 persen.</p>	<p><i>Electric production in Sangihe Regency keeps increasing. In 2017 there is decrease about 0,40 percent compared with the year before. For PDAM consumer, are dominated by household 90,98 percent, followed by trade 3,93 percent.</i></p>

Gambar 8 Produksi Listrik di Kabupaten Kepulauan Sangihe, 2011-2017 (KWh)
Picture Electric Production in Kepulauan Sangihe Regency, 2011-2017 (KWHs)



Gambar 9 Persentase Pelanggan PDAM Menurut Jenisnya di Kabupaten Kepulauan Sangihe, 2017
Picture Percentage of PDAM's Consumer by Kind in Kepulauan Sangihe Regency, 2017



6.1. INDUSTRI/INDUSTRY

Tabel 6.1.1. Jumlah Perusahaan, Tenaga Kerja dan Nilai Investasi Perusahaan Industri Formal Menurut Jenis Industri di Kabupaten Kepulauan Sangihe, 2017
Number of Establishments, Employees and Investment of Formal Industry by Industrial Classification in Kepulauan Sangihe Regency, 2017

Klasifikasi Industri <i>Industrial Classification</i>	Perusahaan <i>Establishment</i>	Tenaga Kerja <i>Employee</i>	Investasi <i>Investment</i>
(1)	(2)	(3)	(4)
Industri Pangan	53	156	1 983 200
Industri Sandang dan Kulit	16	58	200 000
Industri Kimia dan Bahan Bangunan	18	65	1 121 073
Industri Logam dan Elektronika	43	100	1 675 000
Industri Kerajinan dan Umum	29	162	2 345 000
Jumlah / Total	133	498	7 304 273
2016	131	398	5 742 073 000
2015	138	410	6 448 433

Sumber/Source: Dinas Perindustrian dan Perdagangan Kabupaten Kepulauan Sangihe / *Industry and Trade Service Kepulauan Sangihe Regency*

Tabel 6.1.2. Jumlah Perusahaan, Tenaga Kerja, Investasi, dan Nilai Investasi Menurut Kecamatan di Kabupaten Kepulauan Sangihe, 2017
Number of Establishment, Employees, Investment, and Investment Values by Subdistrict in Kepulauan Sangihe Regency, 2017

	Kecamatan <i>Subdistrict</i>	Perusahaan <i>Establishments</i>	Tenaga Kerja <i>Employee</i>	Investasi <i>Investment</i>
	(1)	(2)	(3)	(4)
1.	Manganitu Selatan	13	15	94 000
2.	Tatoareng	3	87	125 000
3.	Tamako	13	403	325 000
4.	Tabukan Selatan
5.	Tabukan Selatan Tengah
6.	Tabukan Selatan Tenggara
7.	Tabukan Tengah	16	50	90 000
8.	Manganitu	19	102	261 750
9.	Tahuna	53	155	2 862 573
10.	Tahuna Timur	43	125	1 977 000
11.	Tahuna Barat	2	6	50 000
12.	Tabukan Utara	91	102	1 700 000
13.	Nusa Tabukan
14.	Marore
15.	Kendahe	5	29	157 000
	Jumlah / Total	258	1 074	7 642 323
	2016	131	398	5 742 073 000
	2015	138	410	6 448 433

Sumber/Source: Dinas Perindustrian dan Perdagangan Kabupaten Kepulauan Sangihe / *Industry and Trade Service Kepulauan Sangihe Regency*

Tabel 6.1.3. Nilai Produksi, Nilai Bahan Baku Penolong dan Nilai Tambah Perusahaan Industri Formal Menurut Jenis Industri di Kabupaten Kepulauan Sangihe, 2017
Production Value, Raw Material Value and Added Value of Formal Industry by Industrial Classification in Kepulauan Sangihe Regency, 2017

Klasifikasi Industri <i>Industrial Classification</i>	Nilai Produksi <i>Production Value</i>	Nilai Bahan Baku Penolong <i>Raw Material Value</i>	Nilai Tambah <i>Added Value</i>
(1)	(2)	(3)	(4)
Industri Pangan	1 851 650	645 933	1 205 717
Industri Sandang dan Kulit	244 700	85 644	159 056
Industri Kimia dan Bahan Bangunan	620 785	215 824	404 961
Industri Logam dan Elektronika	3 031 350	1 060 796	1 970 554
Industri Kerajinan dan Umum	6 666 435	2 329 928	4 336 507
Jumlah / Total	12 414 920	4 338 125	8 076 795
2016	9 589 645 000	3 403 282 000	6 186 363 000
2015	5 673 495	2 018 616	3 654 879

Sumber/Source: Dinas Perindustrian dan Perdagangan Kabupaten Kepulauan Sangihe / *Industry and Trade Service Kepulauan Sangihe Regency*

Tabel 6.1.4. Nilai Produksi, Nilai Bahan Baku Penolong dan Nilai Tambah Perusahaan Industri Formal Menurut Kecamatan di Kabupaten Kepulauan Sangihe, 2017
Table Production Value, Raw Material Value and Added Value of Formal Industry by Subdistrict in Kepulauan Sangihe Regency, 2017

	Kecamatan <i>Subdistrict</i>	Nilai Produksi <i>Production Value</i>	Nilai Bahan Baku Penolong <i>Raw Material Value</i>	Nilai Tambah <i>Added Value</i>
	(1)	(2)	(3)	(4)
1.	Manganitu Selatan	274 050	96 093	177 957
2.	Tatoareng	1 545 875	464 062	1 081 813
3.	Tamako	436 975	140 420	296 555
4.	Tabukan Selatan	-	-	-
5.	Tabukan Selatan Tengah	-	-	-
6.	Tabukan Selatan Tenggara	-	-	-
7.	Tabukan Tengah	321 974	111 620	210 354
8.	Manganitu	461 705	386 909	74 796
9.	Tahuna	2 603 275	895 919	1 707 356
10.	Tahuna Timur	4 995 950	1 720 279	2 375 671
11.	Tahuna Barat	82 500	28 875	53 625
12.	Tabukan Utara	2 623 760	1 118 378	2 505 382
13.	Nusa Tabukan	-	-	-
14.	Marore	-	-	-
15.	Kendahe	912 520	319 307	593 213
	Jumlah / Total	14 258 584	5 281 862	9 076 722
	2016	9 589 645 000	3 403 282 000	6 186 363 000
	2015	5 673 495	2 018 616	3 654 879

Sumber/Source: Dinas Perindustrian dan Perdagangan Kabupaten Kepulauan Sangihe / *Industry and Trade Service Kepulauan Sangihe Regency*

6.2. PERTAMBANGAN/MINING

Tabel 6.2.1. Lokasi Cadangan Bahan Tambang di Kabupaten Kepulauan Sangihe, 2017
Table Mining Potential Map in Kepulauan Sangihe Regency, 2017

Jenis Bahan Galian <i>Type of Mining</i>	Lokasi / <i>Location</i>		Cadangan <i>Reserve</i>
	Kecamatan <i>Subdistrict</i>	Tempat <i>Point</i>	
(1)	(2)	(3)	(4)
A. Mineral Logam / <i>Metallic Mineral</i>			
1. Emas (Au)	Mang Selatan	1. Tumulade, Laine	Indikasi (Eksplorasi)
		2. Sowaeng, P. Batunderang	Indikasi (Eksplorasi)
		3. Kaluwatu dsktr	Indikasi (Eksplorasi)
		4. Lapango dsktr	Indikasi (Eksplorasi)
	Tabsel Tenggara	1. Pintareng dsktr	Indikasi (Eksplorasi)
	Tabsel Tengah	1. Binebas dsktr	Terukur 32 000 ton (eksplorasi)
		2. Bawone tanah mahamu	Terukur 175 000 ton (eksplorasi)
		3. P. Beeng Darat dan Laut	Indikasi
	Tamako	1. Ulung Peliang	Indikasi
	2. Lelipang dsktr	Indikasi	
2. Barit (BaSO ₄)	Tabsel Tengah	1. Binebas	6 240 ton
3. Pyrite (FeS ₂) dan Chalcopyrite (Cu ₂ Fe ₂ S ₄)	Mang Selatan	1. Laine	Indikasi
	Tabsel Tengah	1. Binebas	Indikasi
	Tab Utara	1. Enemawira	Indikasi
4. Hematit (Fe ₂ O ₃)	Kendahe	1. P. Kawaluso	Indikasi
5. Pasir Besi (Fe)	Tab Utara	1. Gihang, Naha Sktr, Tab Lama Sktr	Pesisir pantai (99 % di laut) : 1 598 783 ton
	Kendahe	1. Kalasuge Sktr	Indikasi (Eksplorasi)

Lanjutan Tabel / Continued Table 6.2.1

Jenis Bahan Galian <i>Type of Mining</i>	Lokasi / <i>Location</i>		Cadangan <i>Reserve</i>
	Kecamatan <i>Subdistrict</i>	Tempat <i>Point</i>	
(1)	(2)	(3)	(4)
	Tab Selatan	1. Lesabe Sktr	Indikasi (Eksplorasi)
		2. Simueng Sktr	Indikasi (Eksplorasi)
	Tabssel Tengah	1. Salurang Sktr	Indikasi (Eksplorasi)
	Manganitu	1. Karatung Sktr	Indikasi
	Tab Tengah	1. Kulur Sktr	Indikasi
		2. Sensong Sktr	Indikasi
6. Biji Besi (Fe)	Mang Selatan	1. Sowaeng Sktr	Indikasi
7. Malahit (CuCo ₃ Cu(OH) ₂)	Kendahe	1. P. Lipang	Indikasi
B. Batuan			
1. Batu Apung	Tatoareng	1. P. Mahangetang	240 000 M ³
2. Pasir Urug	Tahuna	1. Sungai Mala Sktr	800 000 M ³ (Produksi)
	Tab Utara	1. Sungai Bahang Sktr	52 000 000 M ³ (Produksi)
3. Lempung	Mang Selatan	1. Laine Sktr	2 200 000 M ³
4. Tras	Tab Utara	1. Enemawira	Indikasi
5. Andesit	Manganitu, Tahuna, Tab Selatan, Tamako	Lebo, S. Beha, S. Kalembe Sktr	24 811 925 M ³ (Produksi)
6. Basalt	Tahuna, Manganitu	Paghulu, S. Beha, S. Kalembe Sktr	10 250 600 M ³
7. Kalsedon / <i>Chalsedony</i>	Tab Tengah	Sengsong	Indikasi

Sumber/Source: Sumber/Source: Dinas Tenaga Kerja Kabupaten Kepulauan Sangihe /Labour Services of Kepulauan Sangihe Regency

6.3. ENERGI/ENERGY

Tabel 6.3.1. Daya Terpasang, Produksi, dan Distribusi Listrik PT. PLN (Persero) pada Cabang/Ranting PLN di Kabupaten Kepulauan Sangihe, 2011-2017
Installed Capacity, Production, and Distribution of Electricity of State Electricity Company at Branch Level in Kabupaten Kepulauan Sangihe, 2011-2017

Tahun Year	Daya Terpasang <i>Installed Capacity (KW)</i>	Produksi Listrik <i>Production (KWh)</i>	Listrik Terjual <i>Electricity Sold (KWh)</i>	Dipakai Sendiri <i>Own Usage (KWh)</i>	Susut/Hilang <i>Shrined (KWh)</i>
(1)	(2)	(3)	(4)	(5)	(6)
2011	140 232	30 608 765	28 479 767	434 629	1 694 369
2012	29 354	76 702 407	31 555 710	412 771	-
2013	31 754	83 467 614	34 516 638	213 187	7 133 801
2014	35 384	87 485 421	37 905 645	266 648	5 511 161
2015	37 078	94 231 947	40 590 982	121 715	4 753 862
2016	12 823	44 325 912	41 863 494	281 345	2 181 073
2017	13 202	44 504 789	40 940 125	212 659	3 325 431

Sumber/Source: PT. PLN (Persero) Wilayah Suluttenggo Cabang Tahuna/State Ekectricity Company Tahuna

Tabel 6.3.2. Jumlah Pelanggan Listrik Menurut Cabang/Ranting di Kabupaten Kepulauan Sangihe, 2017
Number of Registered Electricity Customers by Branch/Twig in Kabupaten Kepulauan Sangihe, 2017

Cabang / Ranting Branch / Twig	Pasca	Pra
(1)	(2)	(3)
Cabang TAHUNA	-	-
Ranting PETTA	10 194	12 416
1. Sub Ranting Kendahe
2. Sub Ranting Nanedakele
3. Sub Ranting Marore
Ranting TAMAKO	4 624	6 019
1. Sub Ranting Lesabe
2. PLTM Ulung Peliang
3. PLTB Malamenggu
Jumlah / Total	14 818	18 435
2016	15 205	16 931
2015	15 429	15 639

Sumber/Source: PT. PLN (Persero) Wilayah Suluttenggo Cabang Tahuna

Tabel 6.3.3. Jumlah Pelanggan PDAM dan Air yang Disalurkan Menurut Jenis Pelanggan di Kabupaten Kepulauan Sangihe, 2017
Table
Number of Customer and Distributed Clean Water by Type of Customers in Kabupaten Kepulauan Sangihe, 2017

Jenis Pelanggan <i>Type of Customers</i>	Pelanggan <i>Customers</i>	Air Disalurkan <i>Distributed Water</i> (m ³)	Nilai/Value (rupiah)
(1)	(2)	(3)	(4)
Sosial/ <i>Social</i>	377	19 056	75 621 650
Rumah Tangga/ <i>Household</i>	9 711	132 778	643 287 750
Instansi Pemerintah/ <i>Government Institution</i>	163	8 296	33 554 150
Niaga/ <i>Trade</i>	420	12 326	57 717 150
Industri/ <i>Industry</i>	2	98	387 400
Khusus/ <i>Exclusive</i>	1	10	332 700
Jumlah / Total	10 674	172 564	810 900 800
2016	9 993	170 845	737 881 900
2015	5 942	123 617	550 483 050

Sumber: Perusahaan Daerah Air Minum (PDAM) Kabupaten Kepulauan Sangihe

<https://sangihekab.bps.go.id>

7

PERDAGANGAN

Trade



JUMLAH PASAR
TRADISIONAL, 2017

25 *Unit*



JUMLAH BANGUNAN
PASAR, 2017

30 *Unit*

Pasar adalah lembaga ekonomi tempat bertemunya pembeli dan penjual, baik secara langsung maupun tidak langsung untuk melakukan transaksi perdagangan (UU No. 7 Tahun 2014 tentang Perdagangan).



PENJELASAN TEKNIS

1. **Perdagangan** adalah tatanan kegiatan yang terkait dengan transaksi Barang dan/atau jasa di dalam negeri dan melampaui batas wilayah negara dengan tujuan pengalihan hak atas barang dan/atau jasa untuk memperoleh imbalan atau kompensasi (UU No. 7 Tahun 2014 tentang Perdagangan).
2. **Perdagangan perbatasan** adalah perdagangan yang dilakukan oleh warga negara Indonesia yang bertempat tinggal di daerah perbatasan Indonesia dengan penduduk negara tetangga untuk memenuhi kebutuhan sehari-hari (UU No. 7 Tahun 2014 tentang Perdagangan)
3. **Pasar** adalah lembaga ekonomi tempat bertemunya pembeli dan penjual, baik secara langsung maupun tidak langsung untuk melakukan transaksi perdagangan (UU No. 7 Tahun 2014 tentang Perdagangan).

TECHNICAL NOTES

1. **Trade** is transaction of goods and/ or services in the country and beyond the borders of the country with the purpose of the transfer of rights to the goods and/or services to obtain honor or compensation (Act No. 7 of 2014 on trade).
2. **Border trade** is a trade done by Indonesian citizens residing in border areas of Indonesia with neighboring countries to meet their daily needs (Act No. 7 of 2014 on trade)
3. **Market** is the economic institution meeting place for buyers and sellers, either directly or indirectly to trade (Act No. 7 of 2014 on Trade).

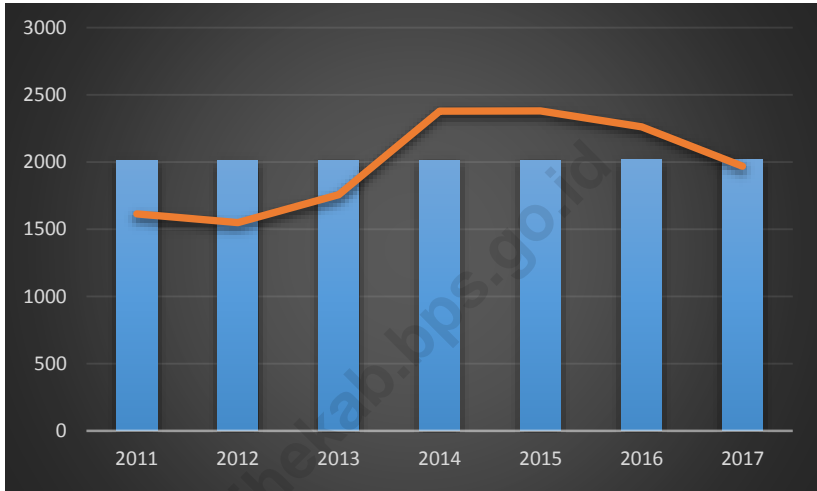
ULASAN	DESCRIPTION
<p>Jumlah pedagang di Kabupaten Kepulauan Sangihe tahun 2017 tercatat sebanyak 1.970 pedagang. Jumlah ini turun 14,82 persen dari tahun 2016. Sebagian besar pedagang masih menggunakan sarana meja sebagai tempat berdagangnya (sekitar 57,36 persen). Pasar tradisional hampir terdapat di semua kecamatan, kecuali Kecamatan Nusa Tabukan, Tatoareng, Kepulauan Marore, dan Tahuna Barat.</p>	<p><i>In 2017, there were 1.970 traders in Sangihe Regency. This number was decrease 14,82 percent from 2016. Most the traders still used table (about 57,36 percent). Traditional market almost presented in all District, except Nusa Tabukan, Tatoareng, Marore District, and Tahuna Barat.</i></p>
<p>Perkembangan tentang pemasukan bahan pokok dan bahan penting di Kabupaten Kepulauan Sangihe disajikan pada Tabel 7.1.3. Pemasukan bahan pokok pada tahun 2017 sebesar 23.600 ton. Pemasukan bahan pokok yang merupakan kebutuhan primer masyarakat yang terbanyak adalah beras dan minyak tanah, kemudian diikuti oleh gula pasir, minyak goreng, jagung, daging ayam, dan telur.</p>	<p><i>Growth of essential and important comodities import in Sangihe Regency is presented in table 7.1.3. Essential import in 2017 was 23.600 tons. The most essential import as the main need was rice and kerosene, followed sugar, cooking oil, corn, chicken, and egg.</i></p>
<p>Untuk bahan penting, terdapat pemasukan sebanyak 73.575 ton, didominasi oleh semen, aspal, besi beton, dan tepung terigu.</p>	<p><i>For important need, there were import as much as 73.575 tons, dominated by cement, asfalt, concrete steel, and wheat.</i></p>
<p>Pemenuhan kebutuhan masyarakat terhadap beras masih disokong oleh pengadaan beras oleh Bulog dan swasta mengingat produksi beras di Kabupaten Kepulauan Sangihe masih belum mencukup untuk memenuhi kebutuhan masyarakat. Data rekapitulasi mutasi</p>	<p><i>People needs for rice is still supported by Bulog and private, considering the production of rice in Sangihe Regency is still not enough to fulfill the needs of the people. Recapitulation mutation of rice supplies and spending by Bulog and development of realization</i></p>

persediaan dan pengeluaran beras oleh Bulog serta perkembangan realisasi antar pulau disajikan pada tabel 7.1.4 - 7.1.6.

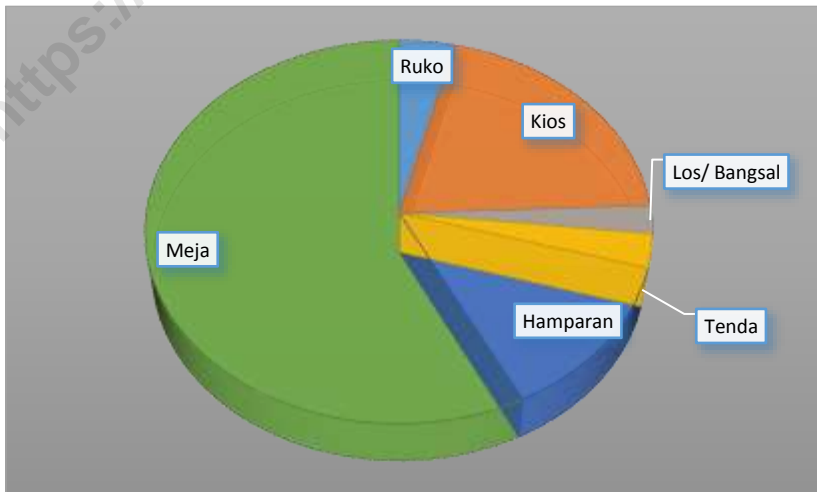
interislands presented in table 7.1.4 - 7.1.6.

<https://sangihekab.bps.go.id>

Gambar 10 Jumlah Pedagang di Kabupaten Kepulauan Sangihe, 2011-2017
Picture Number of Merchants in Kepulauan Sangihe Regency, 2011-2017



Gambar 11 Persentase Pedagang Menurut Sarana yang Digunakan di Kabupaten Kepulauan Sangihe, 2017
Picture Percentage of Merchants by Trading Facilities, 2017



Tabel 7.1.1. Jumlah Pedagang Menurut Kecamatan dan Sarana Berdagang di Kabupaten Kepulauan Sangihe, 2017
Table Number of Merchants by Subdistrict and Trading Facilities in Kabupaten Kepulauan Sangihe, 2017

Kecamatan <i>Subdistrict</i>	Ruko <i>Shop House</i>	Kios <i>Stall</i>	Los/ Bangsal <i>Los</i>
(1)	(2)	(3)	(4)
1. Manganitu Selatan	4	37	6
2. Tatoareng	-	8	-
3. Tamako	14	32	4
4. Tabukan Selatan	3	12	3
5. Tabukan Selatan Tengah	1	10	1
6. Tabukan Selatan Tenggara	-	-	1
7. Tabukan Tengah	1	53	7
8. Manganitu	3	44	4
9. Tahuna	35	107	7
10. Tahuna Timur	7	16	2
11. Tahuna Barat	2	-	-
12. Tabukan Utara	7	77	9
13. Nusa Tabukan	-	-	-
14. Kepulauan Marore	-	-	-
15. Kendahe	-	7	3
Jumlah/ Total	77	403	47
2016	181	417	41
2015	181	546	24

Sumber/Source: Dinas Perindustrian dan Perdagangan Kabupaten Kepulauan Sangihe / *Industry and Trade Service Kepulauan Sangihe Regency*

Lanjutan Tabel/ Continued Table 7.1.1

Kecamatan Subdistrict	Tenda Tent	Hamparan Stretch	Meja Table	Jumlah Total
(1)	(5)	(6)	(7)	(8)
1. Manganitu Selatan	12	38	192	289
2. Tatoareng	-	-	-	8
3. Tamako	5	76	84	215
4. Tabukan Selatan	5	12	66	101
5. Tabukan Selatan Tengah	-	8	59	79
6. Tabukan Selatan Tenggara	-	-	-	1
7. Tabukan Tengah	6	8	50	125
8. Manganitu	7	-	171	229
9. Tahuna	10	68	292	519
10. Tahuna Timur	-	-	-	25
11. Tahuna Barat	-	-	-	2
12. Tabukan Utara	10	42	204	349
13. Nusa Tabukan	-	-	-	-
14. Kepulauan Marore	-	-	-	-
15. Kendahe	-	6	12	28
Jumlah/ Total	55	258	1 130	1 970
2016	-	4	1 619	2 262
2015	7	338	1 285	2 381

Sumber/Source: Dinas Perindustrian dan Perdagangan Kabupaten Kepulauan Sangihe / Industry and Trade Service Kepulauan Sangihe Regency

Tabel 7.1.2. Jumlah Pasar Tradisional dan Bangunan Pasar Menurut Kecamatan di Kabupaten Kepulauan Sangihe, 2017
Table Number of Traditional Market and Market Building by Subdistrict in Kabupaten Kepulauan Sangihe, 2017

Kecamatan <i>Subdistrict</i>	Pasar Tradisional <i>Traditional Market</i>	Bangunan Pasar <i>Market Building</i>
(1)	(2)	(3)
1. Manganitu Selatan	5	5
2. Tatoareng	-	-
3. Tamako	2	2
4. Tabukan Selatan	1	1
5. Tabukan Selatan Tengah	1	1
6. Tabukan Selatan Tenggara	1	1
7. Tabukan Tengah	5	5
8. Manganitu	3	3
9. Tahuna	2	4
10. Tahuna Timur	1	1
11. Tahuna Barat	1	1
12. Tabukan Utara	2	2
13. Nusa Tabukan	-	1
14. Kepulauan Marore	-	1
15. Kendahe	2	2
Jumlah/ Total	25	30

Sumber/Source: Dinas Perindustrian dan Perdagangan Kabupaten Kepulauan Sangihe / *Industry and Trade Service Kepulauan Sangihe Regency*

Tabel 7.1.3. Pemasukan Bahan Pokok dan Bahan Penting di Kabupaten Kepulauan Sangihe, 2017
Table Number of Essential and Important Comodities Import in Kabupaten Kepulauan Sangihe, 2017

Jenis Kind	2015	2016	2017
(1)	(2)	(3)	(4)
A. BAHAN POKOK/MAIN (ton)			
1. Beras / Rice	9 813	9 037	12 085
2. Gula Pasir / Sugar	3 306	1 924	2 168
3. Garam / Salt	18	18	48
4. Mentega/Butter	-	140	25
5. Daging Sapi / Beef	-	-	-
6. Daging Ayam / Chicken	576	480	-
7. Minyak Goreng / Cooking Oil	777	300	647
8. Telur / Egg	505	157	153
9. Susu / Milk	9,5	43	37
10. Jagung / Corn	692	398	160
11.Minyak Tanah / Kerosene	6 335	7 830	8 220
12.Kedelai/Soy	-	10	57
B. BAHAN PENTING/IMPORTANT (ton)			
1. Tepung Terigu / Wheat	1 140	1 372	1 343
2. Semen / Cement	18 441	20 790	65 970
3. Besi Beton / Concrete Steel	2 132	2 000	2 648
4. Seng / Iron Sheetting	224	840	-
5. Paku Besi / Iron Nail	-	9	72
6. Pupuk / Fertilizer	93	-	210
7. Aspal / Asphalt	3 322	2 000	4 610
8. Tripleks / Plywood	129	450	65
C. BAHAN BAKAR MINYAK/FUEL (000 liter)			
1. Minyak Premium / Premium Oil	12 781	11 050	10 600
2. Minyak Solar / Diesel Fuel	3 568	11 490	8 220
3. Pertamina	-	-	50
4. Minyak Tanah / Kerosene	6 335	7 830	8 220

Sumber/Source: Dinas Perindustrian dan Perdagangan Kabupaten Kepulauan Sangihe / Industry and Trade Service Kepulauan Sangihe Regency

Tabel 7.1.4. Realisasi Antar Pulau untuk Kopra, Pala, Fulli dan Cengkeh di Kabupaten Kepulauan Sangihe (ton), 2017
Table Realization Interisland of Copra, Nutmeg, Mace and Clove in Kabupaten Kepulauan Sangihe (ton)e, 2017

Kecamatan Subdistrict	Kopra Coconut	Cengkeh Clove	Pala Nutmeg	Fulli Mace
(1)	(2)	(3)	(4)	(5)
2011	9 064,00	202	2 057,00	205,6
2012	9 064,00	202	2 057,00	67
2013	10 697	608	2 082	314
2014	10 879,00	7 041,00	2 073,00	937
2015	17 413,00	4 239,00	1 735,00	285
2016	6 700,00	6 200,00	5 200,00	18
2017	6 232	314	1 448	14

Sumber/Source: Dinas Perindustrian dan Perdagangan Kabupaten Kepulauan Sangihe / *Industry and Trade Service Kepulauan Sangihe Regency*

Tabel 7.1.5. Rekapitulasi Mutasi Persediaan Operasional Beras di Kabupaten Kepulauan Sangihe (ton), 2017
Table Recapitulation Mutation Operation Rice Supplies in Kabupaten Kepulauan Sangihe (ton), 2017

Uraian <i>Description</i>	Bulan / Month					
	Jan	Feb	Maret	April	Mei	Juni
(1)	(2)	(3)	(4)	(5)	(6)	(7)
A. Stok Awal / <i>Initial Stock</i>	953 122	953 122	953 122	1 058 122	1 058 122	1 610 122
B. Penerimaan / <i>Inflow</i>	-	-	-	-	-	-
1. Pengadaan dalam negeri <i>Domestic Procurement</i>	-	-	-	-	-	-
2. Hasil giling gabah <i>Milled rice result</i>	-	-	-	-	-	-
3. Hasil pengolahan <i>Processing result</i>	-	-	-	-	-	-
4. Angkutan antar sub drive <i>Movereg</i>	-	-	105 000	-	552 000	-
5. Dari drive lain <i>Movenas</i>	-	-	-	-	-	-
6. Impor <i>Import</i>	-	-	-	-	-	-
7. Pemasukan lainnya <i>Another Inflow</i>	-	-	-	-	-	-
8. Koreksi <i>Correction</i>	-	-	-	-	-	-
Jumlah Penerimaan <i>Total Inflow</i>	-	-	105 000	-	552 000	-
Persediaan yang dikuasai <i>Inventories Mastered</i> (A + B)	953 122	953 122	1 058 122	1 058 122	1 610 122	1 610 122

Sumber/Source: Kantor Bulog Subdivre Tahuna

Lanjutan Tabel/*Continued Table 7.1.5*

Uraian <i>Description</i>	Bulan / <i>Month</i>					
	Juli	Agustus	Sept	Okt	Nov	Des
(1)	(8)	(9)	(10)	(11)	(12)	(13)
A. Stok Awal / <i>Initial Stock</i>	1 505 122	1 505 122	1 505 122	2 057 122	2 057 122	2 057 122
B. Penerimaan / <i>Inflow</i>	-	-	-	-	-	-
1. Pengadaan dalam negeri <i>Domestic Procurement</i>	-	-	-	-	-	-
2. Hasil giling gabah <i>Milled rice result</i>	-	-	-	-	-	-
3. Hasil pengolahan <i>Processing result</i>	-	-	-	-	-	-
4. Angkutan antar sub drive <i>Movereg</i>	-	-	552 000	-	-	210 000
5. Dari drive lain <i>Movenas</i>	-	-	-	-	-	-
6. Impor <i>Import</i>	-	-	-	-	-	-
7. Pemasukan lainnya <i>Another Inflow</i>	-	-	-	-	-	-
8. Koreksi <i>Correction</i>	-	-	-	-	-	-
Jumlah Penerimaan <i>Total Inflow</i>	-	-	552 000	-	-	210 000
Persediaan yang dikuasai <i>Inventories Mastered</i> (A + B)	1 505 122	1 505 122	2 057 122	2 057 122	2 057 122	2 267 122

Sumber/*Source*: Kantor Bulog Subdivre Tahuna

Tabel 7.1.6. Rekapitulasi Mutasi Pengeluaran Operasional Beras di Kabupaten Kepulauan Sangihe, 2017
Table Recapitulation Mutation Operation Rice Expenditure in Kabupaten Kepulauan Sangihe, 2017

Uraian <i>Description</i>	Bulan / Month					
	Jan	Feb	Maret	April	Mei	Juni
(1)	(2)	(3)	(4)	(5)	(6)	(7)
1. Golongan dasar printlog						
a. TNI AD	-	-	-	-	2 160	558
b. Dinsosnakertrans	-	-	-	-	-	-
2. Golongan dasar PJB/DO SPMU						
a. KEMHUM & HAM	-	-	-	-	-	-
3. Diluar Golongan Anggaran						
a. PN / PNP / PTP	-	-	-	-	-	-
b. OPM – CBP	5 010	4 365	5 407	-	-	-
c. RASTRA	-	-	-	-	412 335	253 710
d. CBP – BENCAL	25 000	15 000	-	13 500	-	-
e. Lain-lain / Karyawan						
Karyawan <i>subdrive</i> & Pensiunan	690	620	730	710	770	680
PT KORPS / Pegawai kontrak	140	140	140	140	140	140
4. Basah / Busuk	-	-	-	-	-	-
5. Klaim Kekurangan	-	-	-	-	-	-
6. Reproses	-	-	-	-	-	-
7. Susut olah / Simpan	-	-	-	-	-	-
8. Koreksi	-	-	-	-	-	-
Jumlah Pengeluaran Total Outflow	30 840	20 125	6 277	14 350	415 425	255 088
2016	11 003	1 018 620	26 920	638 783	425 085	62 578
2015	154,82	377,14	497,92	256,94	467,05	84,36

Sumber/Source: Kantor Bulog Subdivre Tahuna

Lanjutan Tabel/*Continued Table 7.1.6*

Uraian <i>Description</i>	Bulan / <i>Month</i>					
	Juli	Agustus	Sept	Okt	Nov	Des
(1)	(2)	(3)	(4)	(5)	(6)	(7)
1. Golongan dasar printlog						
a. TNI AD	540	-	1 116	540	1 656	-
b. Dinsosnakertrans	-	2 000	-	-	-	-
2. Golongan dasar PJB/DO SPMU						
a. KEMHUM & HAM	-	-	-	-	-	-
3. Diluar Golongan Anggaran						
a. PN / PNP / PTP	-	-	-	-	-	-
b. OPM – CBP	-	-	-	-	9 405	58 890
c. RASTRA	268 560	260 100	66 465	350 235	117 315	-
d. CBP – BENCAL	15 000	-	-	-	15 000	4 500
e. Lain-lain / Karyawan						
Karyawan <i>subdrive</i> & Pensiunan	680	700	700	700	700	700
PT KORPS / Pegawai kontrak	140	140	140	140	140	140
4. Basah / Busuk	-	-	-	-	-	-
5. Klaim Kekurangan	-	-	-	-	-	-
6. Reproses	-	-	-	-	-	-
7. Susut olah / Simpan	-	-	-	-	-	-
8. Koreksi	-	-	-	-	-	-
Jumlah Pengeluaran <i>Total Outflow</i>	284 920	262 940	68 421	351 615	144 216	64 230
2016	1 034 650	43 118	24 118	1 165 458	18 660	27 678
2015	501,96	464,08	1,01	937,40	894,14	40,00

Sumber/*Source*: Kantor Bulog Subdivre Tahuna

<https://sangihekab.bps.go.id>

8

HOTEL DAN PARIWISATA

Hotel and Tourism

Sepanjang tahun 2017 wisatawan mancanegara yang datang ke kabupaten kepulauan sangihe sebanyak 2.110 orang atau meningkat sebesar 9,48 persen dibandingkan dengan tahun 2016



WISMAN
TERBANYAK
ke SANGIHE



PENJELASAN TEKNIS

1. **Wisatawan mancanegara** (wisman) ialah setiap pengunjung yang mengunjungi suatu negara di luar tempat tinggalnya, didorong oleh satu atau beberapa keperluan tanpa bermaksud memperoleh penghasilan di tempat yang dikunjungi dan lamanya kunjungan tersebut tidak lebih dari satu tahun (12 bulan). Definisi ini mencakup 2 (dua) kategori wisatawan mancanegara, yaitu :
 - a. Wisatawan (turis) ialah setiap pengunjung seperti definisi di atas yang tinggal paling sedikit 24 jam, akan tetapi tidak lebih dari 1 (satu) tahun di tempat yang dikunjungi, dengan maksud antara lain: berlibur, rekreasi, olah raga, bisnis, menghadiri pertemuan, studi, dan kunjungan dengan alasan kesehatan.
 - b. *Excursionist* ialah setiap pengunjung seperti definisi di atas yang tinggal kurang dari 24 jam di tempat yang dikunjungi (termasuk "*Cruise passengers*"). *Cruise Passengers* ialah setiap pengunjung yang tiba di suatu negara di mana mereka tidak menginap di akomodasi yang tersedia di negara tersebut, misalnya dengan kapal laut.

TECHNICAL NOTES

1. **An International Visitor** is any person visiting a country other than his usual place of residence for any reason other than for earning income in the country visited, and the length of stay is no more than one year (12 months). This definition covers two categories of foreign visitors, namely :
 - a. "*Tourist*" is any visitor staying for at least 24 hours, but no more than one year, in the country visited, with the intention of visiting, and for any of these purposes: Pleasure, recreation and sports, business, visiting friends and relatives, missions, attending meetings, conferences, visit for health reasons and study.
 - b. "*Excursionist*" is any visitor staying less than 24 hours in the country visited including, "*Cruise Passengers*", i.e. visitors arriving in a country without staying in any accommodation available in the visited country.

2. **Rata-rata lama tinggal** adalah rata-rata waktu tinggal wisatawan mancanegara di Indonesia untuk satu kali kunjungan.
 3. **Usaha penyediaan akomodasi** adalah usaha yang menyediakan pelayanan penginapan yang dapat dilengkapi dengan pelayanan pariwisata lainnya. Usaha penyediaan akomodasi dapat berupa hotel, vila, pondok wisata, bumi perkemahan, persinggahan karavan, dan akomodasi lainnya yang digunakan untuk tujuan pariwisata.
 4. **Hotel** adalah penyediaan akomodasi secara harian berupa kamar-kamar di dalam satu bangunan yang dapat dilengkapi dengan jasa pelayanan makan dan minum, kegiatan hiburan dan atau fasilitas lainnya. Hotel terdiri dari hotel berbintang dan hotel non-bintang.
 5. **Hotel bintang** adalah usaha penyediaan jasa pelayanan penginapan, makan minum serta jasa lainnya bagi umum dengan menggunakan sebagian atau seluruh bangunan. Usaha ini dikelola secara komersial serta memenuhi ketentuan persyaratan sebagai hotel
2. **Average length of stay** is the average stay duration of foreign visitor in Indonesia for one trip.
 3. **The business of providing accommodation** is a business that provides specialty services that can be equipped with other tourism services. It includes hotel, villa, cottage, camping, caravan stop, and other accommodation that are used for tourism purposes.
 4. **Hotel** is a daily supply of accommodation rooms within a building which can be equipped with eating and drinking services, entertainment activities and/or other facilities. Hotel consists of a classified hotel and a non-classified hotel.
 5. **A star hotel** is the business of providing an accommodation, eating and drinking as well as other services for the public by using a building or a part of a building. It is managed commercially and meets specified requirements as a star hotel (including diamonds) set forth in the decree of fostering agency.

bintang (termasuk berlian) yang ditetapkan dalam surat keputusan instansi yang membinanya. Misalnya hotel bintang lima, hotel bintang empat dan seterusnya.

For example, five star hotel, four star hotel, and so on.

6. **Tingkat penghunian kamar hotel** adalah persentase banyaknya malam kamar yang dihuni terhadap banyaknya malam kamar yang tersedia.
6. **Room occupancy rate** is the number of room-nights occupied divided by the number of room-nights available, multiplied by 100 percent.
7. **Rata-rata lamanya tamu menginap** adalah banyaknya malam tempat tidur yang terpakai (malam tamu) dengan banyaknya tamu yang menginap di hotel atau akomodasi lainnya.
7. **Average length of stay** is the number of bed-nights used (guest night) divided by the number of guests coming to spend the night at the accommodation.

ULASAN

Sektor pariwisata adalah sektor yang sangat penting dalam perekonomian Indonesia, baik sebagai salah satu sumber penerimaan devisa maupun kesempatan kerja (penciptaan lapangan pekerjaan di sektor pariwisata). Bagi Kabupaten Sangihe, diharapkan sektor pariwisata mampu menjadi salah satu kekuatan pembangunan yang dapat diandalkan, mengingat Sangihe sangat potensial jika dikembangkan sektor pariwisatanya, khususnya wisata bahari. Data lengkap pariwisata tersaji pada tabel 8.2.1 dan 8.2.2.

DESCRIPTION

The tourism sector is very important sector in the economy of Indonesia, both as a source of foreign exchange earnings and employment (job creation in the tourism sector). For Sangihe Regency, the tourism sector is expected to become one of the reliable power development potential because Sangihe Regency is very potential if the tourism sector is developed, especially marine tourism. Complete data of tourism is presented in table 8.2.1 and 8.2.2.

8.1. HOTEL/HOTEL

Tabel 8.1.1. Jumlah Akomodasi Hotel di Kabupaten Kepulauan Sangihe, 2011-2017
Table *Number of Hotel Accomodations in Kepulauan Sangihe Regency, 2011-2017*

Tahun Year	Hotel Hotels	Kamar Rooms	Tempat Tidur Beds
(1)	(2)	(3)	(4)
2011	10	101	151
2012	11	139	237
2013	11	171	274
2014	12	171	274
2015	12	171	274
2016	12	171	274
2017	12	171	274

Sumber/Source: Dinas Kebudayaan dan Pariwisata Kabupaten Kepulauan Sangihe / *Culture and Tourism Services of Kepulauan Sangihe Regency*

Tabel 8.1.2. Jumlah Restoran/Rumah Makan di Kabupaten Kepulauan Sangihe, 2011-2017
Table *Number of Restaurant in Kepulauan Sangihe Regency, 2011-2017*

Tahun Year	Restoran/Rumah Makan Restaurant
(1)	(2)
2011	22
2012	28
2013	34
2014	40
2015	50
2016	62
2017	69

Sumber/Source: Dinas Kebudayaan dan Pariwisata Kabupaten Kepulauan Sangihe / Culture and Tourism Services of Kepulauan Sangihe Regency

Tabel 8.1.3. Jumlah Akomodasi Hotel, Kamar, dan Tempat Tidur di Kabupaten Kepulauan Sangihe, 2011-2017
Number of Hotel Accommodation, Rooms, and Beds in Kepulauan Sangihe Regency, 2011-2017

Tahun Year	Hotel Hotels	Kamar Rooms	Tempat Tidur Beds
(1)	(2)	(3)	(4)
2011	10	101	151
2012	11	139	237
2013	11	171	274
2014	12	171	274
2015	12	171	274
2016	12	171	274
2017	12	171	274

Sumber/Source: Dinas Kebudayaan dan Pariwisata Kabupaten Kepulauan Sangihe / Culture and Tourism Services of Kepulauan Sangihe Regency

Tabel 8.1.4. Jumlah Hotel/Losmen Tidak Berbintang Menurut Jenis Bangunan di Kabupaten Kepulauan Sangihe, 2011-2017
Table Number of Non Classified Hotel/Inn by Kind of Building in Kepulauan Sangihe Regency, 2011-2017

Tahun Year	Bertingkat Storeyed	Tidak Bertingkat Non Storeyed	Jumlah Total
(1)	(2)	(3)	(4)
2011	3	7	10
2012	3	8	11
2013	4	8	12
2014	4	8	12
2015	4	8	12
2016	4	8	12
2017	4	8	12

Sumber/Source: Dinas Kebudayaan dan Pariwisata Kabupaten Kepulauan Sangihe / Culture and Tourism Services of Kepulauan Sangihe Regency

Tabel 8.1.5. Jumlah Hotel/Losmen Tidak Berbintang Menurut Lokasi di Kabupaten Kepulauan Sangihe, 2011-2017
Table Number of Non Classified Hotel/Inn by Location in Kepulauan Sangihe Regency, 2011-2017

Tahun Year	Pusat Kota Central	Pinggir Kota Side	Lainnya Others	Jumlah Total
(1)	(2)	(3)	(4)	(5)
2011	8	2	-	10
2012	8	2	1	11
2013	9	2	1	12
2014	9	2	1	12
2015	9	2	1	12
2016	9	2	1	12
2017	9	2	1	12

Sumber/Source: Dinas Kebudayaan dan Pariwisata Kabupaten Kepulauan Sangihe / Culture and Tourism Services of Kepulauan Sangihe Regency

Tabel 8.1.6. Jumlah Hotel/Losmen Tidak Berbintang Menurut Sumber Air di Kabupaten Kepulauan Sangihe, 2011-2017
Table Number of Non Classified Hotel/Inn by Source of Water in Kepulauan Sangihe Regency, 2011-2017

Tahun Year	PAM	Pompa Pump	Lainnya Others	Jumlah Total
(1)	(2)	(3)	(4)	(5)
2011	10	-	-	10
2012	10	-	1	11
2013	11	-	1	12
2014	11	-	1	12
2015	11	-	1	12
2016	11	-	1	12
2017	11	-	1	12

Sumber/Source: Dinas Kebudayaan dan Pariwisata Kabupaten Kepulauan Sangihe / Culture and Tourism Services of Kepulauan Sangihe Regency

8.2. PARIWISATA/*TOURISM*

Tabel 8.2.1. Jumlah Wisatawan Mancanegara dan Domestik di Kabupaten Kepulauan Sangihe, 2011–2017
Table *Number of International and Domestic Visitors in Kepulauan Sangihe Regency, 2011–2017*

	Wisatawan Visitors	2011	2012	2013	2014	2015	2016	2017
	(1)	(2)	(3)	(4)	(5)	(6)	(7)	(8)
1.	Domestik <i>Domestic</i>	20 215	33 267	25 000	26 500	29 360	30 000	31 765
2.	Manacanegara <i>International</i>	275	313	500	525	880	1 910	2 110
	A. Eropa Barat	70	85	192	200	685	1 200	360
	B. Amerika	40	45	53	56	193	360	290
	C. Australia	40	43	47	50	187	400	390
	D. ASEAN	85	90	95	98	750	2 300	335
	E. Jepang	15	17	53	60	875	1 800	250
	F. Lainnya	25	33	60	61	1 190	1 850	465
	Jumlah / Total	20 490	23 580	25 500	27 025	30 240	31 910	33 875

Sumber/Source: Dinas Kebudayaan dan Pariwisata Kabupaten Kepulauan Sangihe / *Culture and Tourism Services of Kepulauan Sangihe Regency*

Tabel 8.2.2. Lokasi Objek Wisata Alam/Pantai di Kabupaten Kepulauan Sangihe, 2017
Table *Location of Tourism Objects in Kepulauan Sangihe Regency, 2017*

Jenis Type	Kecamatan District	Lokasi Location	Obyek Object	
(1)	(2)	(3)	(4)	
Wisata Alam/Pantai	Tabukan Tengah	Tariang Baru	Pantai Pananualeng	
		Kuma	Pantai Sapaeng	
		Sensong	Teluk Sensong	
		Talengen	Teluk Talengen	
			Teluk Sapaeng	
			Teluk KulurTeluk Kuma	
	Tabukan Utara	Petta Selatan	Pantai Embuhanga	
		Lenganeng	Puncak Pusunge	
			Pulau "Leppe"	
	Nusa Tabukan Kab.Kepl.Sangihe	Bukide	Pantai Kasaraeng	
			Gunung Berapi "Awu"	
	Kendahe		Air Terjun "Pemanikiang"	
			Air Terjun "Sura"	
	Manganitu Selatan		Air Terjun "Kadadima"	
			Ngalipaneg	Teluk Ngalipaeng
			Lapango	Teluk Lapango
Batunderang			Teluk Batunderang	
			Genting Sowaeng-Betau-Batunderang	
	Laine	Air Terjun "Ellong"		

Sumber/Source: Dinas Kebudayaan dan Pariwisata Kabupaten Kepulauan Sangihe / Culture and Tourism Services of Kepulauan Sangihe Regency

Lanjutan Tabel/*Continued Table 8.2.2*

Jenis <i>Type</i>	Kecamatan <i>District</i>	Lokasi <i>Location</i>	Obyek <i>Object</i>	
(1)	(5)	(6)	(7)	
Wisata Alam/Pantai	Tabukan Selatan		Teluk Manalu	
			Pulau Laotongan	
	Tabukan Selatan		Pulau Batuwingkung	
			Pulau Beeng Laut	
			Pulau Beeng Darat	
		Malamenggu	Puncak "Malamenggu"	
		Salurang	Pantai Salurang	
		Tamako	Lelipang	Air Terjun "Ngurahlawo"
				Tanjung Lelapide
			Teluk Tamako	
			Teluk Dagho	
			Genting Mahumu	
			Tanjung Bebu	
	Kab.Kepl.Sangihe	Tahuna Timur		Gunung "Sahendarumang"
			Pusat Restorasi dan Pembelajaran Mangrove (PRPM)	
			Air Terjun "Puirang"	
Manganitu			Teluk Tawoali	
			Teluk Manganitu	
Wisata Bahari	Tatoareng	Mahengetang	Gunung Api Bawah Laut "Banua Wuhu"	
		Para	Spot Diving "Pulau Para"	

Sumber/Source: Dinas Kebudayaan dan Pariwisata Kabupaten Kepulauan Sangihe / *Culture and Tourism Services of Kepulauan Sangihe Regency*

Lanjutan Tabel/*Continued Table 8.2.2*

Jenis <i>Type</i>	Kecamatan <i>District</i>	Lokasi <i>Location</i>	Obyek <i>Object</i>	
(1)	(8)	(9)	(10)	
Wisata Bahari		Para	Spot Diving "Pulau Nitu"	
		Kahakitang	Spot Diving "Pulau Kahakitang"	
		Kalama	Spot Diving "Pulau Kalama"	
		Manganitu Selatan	P. Dakupang	Spot Diving "P.Dakupang"
			P. Mendaku	Spot Diving "P. Mendaku"
			Bebalang	Spot Diving "P.Bebalang"
			Batunderang	Spot Diving "P.Batunderang"
		Nusa Tabukan	P. Bukide	Spot Diving "P.Bukide"
			P. Nusa	Spot Diving "P. Nusa"
			P. Poa	Spot Diving "P. Poa"
			P. Liang	Spot Diving "P. Liang"
		Nusa Tabukan	P. Bukide	Spot Diving "Ruang Nadine"
		Tahuna		Spot Diving "Pintu Kota"
		Tahuna Timur		Spot Diving "Twin Anchor"
		Tahuna Timur		Spot Dive "Lesu"
	Tabukan Selatan		Spot Dive "Beeng Darat"	
	Tabukan Selatan		Spot Dive "Batuwingkung"	
Wisata Budaya	Tabukan Selatan Tengah	Salurang	Makam Raja "Makaampo" Makam Tua Manalu	
	Manganitu	Nento	Makam Raja "Bataha Santiago"	

Sumber/Source: Dinas Kebudayaan dan Pariwisata Kabupaten Kepulauan Sangihe / *Culture and Tourism Services of Kepulauan Sangihe Regency*

Lanjutan Tabel/*Continued Table 8.2.2*

Jenis <i>Type</i>	Kecamatan <i>District</i>	Lokasi <i>Location</i>	Obyek <i>Object</i>
(1)	(11)	(12)	(13)
Wisata Budaya	Manganitu		Makam Raja "WMP Mocodompis"
			Makam Raja "M.Mocodompis"
			Makam Raja "Willem A. Sarapil"
			Makam Tua "Mahumu"
	Tamako	Mahumu	Makam Tua "Kaluwatu"
	Tahuna		Makam "Nangka"
		Bungalawang	Makam Raja "Sangihe"
		Sawang Bendar	Makam Raja "Tatehe Woba"
	Tabukan Utara		Makam Raja "Tompoliu"
			Islam Tua "Masade"
		Makam Raja "David P. Sarapil"	
	Manganitu Selatan		Tengkorak Suku "Mindanau"
Wisata Buatan	Tahuna Barat	Kolongan Beha	Kolam Renang "Kolongan Beha"
	Manganitu		Kolam Renang "Manganitu"
	Tabukan Tengah	Sensong	Kolam Renang "Sensong"
	Tahuna		Boulevard Tahuna
		Manente	Kolam Renang "Telletubies"

Sumber/*Source*: Dinas Kebudayaan dan Pariwisata Kabupaten Kepulauan Sangihe / *Culture and Tourism Services of Kepulauan Sangihe Regency*

<https://sangihekab.bps.go.id>

9

TRANSPORTASI DAN KOMUNIKASI

*Transportation and
Communication*



03

TIBA - BERANGKAT

02

374 Pesawat

01

NAHA – MANADO

20.845 Penumpang

MANADO - NAHA

19.136 Penumpang



Bandar Udara Naha melayani penerbangan setiap hari Senin sampai Minggu, dan hanya satu kali penerbangan dalam sehari.

TRAVEL AGENT

PENJELASAN TEKNIS

1. **Kendaraan bermotor** adalah setiap kendaraan yang digerakkan oleh peralatan teknik yang ada pada kendaraan tersebut, biasanya digunakan untuk angkutan orang atau barang di atas jalan raya selain kendaraan yang berjalan di atas rel. Kendaraan bermotor yang dicatat adalah semua jenis kendaraan kecuali kendaraan bermotor TNI/Polri dan Korps Diplomatik.
2. **Mobil penumpang** adalah setiap kendaraan bermotor yang dilengkapi dengan tempat duduk untuk sebanyak-banyaknya delapan orang, tidak termasuk tempat duduk untuk pengemudi, baik dilengkapi atau tidak dilengkapi bagasi.
3. **Mobil bis** adalah setiap kendaraan bermotor yang dilengkapi dengan tempat duduk untuk lebih dari delapan orang, tidak termasuk tempat duduk untuk pengemudi, baik dilengkapi atau tidak dilengkapi bagasi.
4. **Mobil truk** adalah setiap kendaraan bermotor yang digunakan untuk angkutan barang, selain mobil penumpang,

TECHNICAL NOTES

1. **Motor vehicles** are any kind of vehicles motorized by machine set up in those vehicles, they are usually used for transporting peoples or goods on roads except vehicles moving along a railway line. The data cover all kinds of motor vehicles except those belong to Indonesia Army Force Indonesian State Police and Diplomatic Corps.
2. **Passenger cars** are any motor vehicles with no more than eight seats, excluding seat for driver, it can be with or without hoot.
3. **Buses** are large passenger cars having seats for more than eight passengers, excluding seat for driver, it can be with or without hoot.
4. **Trucks** are any motor vehicles used to transport goods excluding passenger cars, buses, and motorcycles.

mobil bis dan kendaraan bermotor roda dua.

5. **Rata-rata jarak perjalanan per penumpang** adalah rata-rata yang ditempuh oleh setiap penumpang, atau jumlah kilometer penumpang dibagi dengan jumlah penumpang berangkat.
5. **Mean distance of journey per passenger** is mean distance taken by each passenger or total of passenger-kilometre divided by the number of departing passengers.
6. **Rata-rata jarak angkut barang** adalah rata-rata jarak yang ditempuh oleh setiap ton barang atau jumlah kilometer ton dibagi dengan ton dimuat.
6. **Mean distance of cargoes loaded** is mean distance of each ton of cargoes loaded or total ton-kilometre divided by total ton of cargos loaded.
7. **Kunjungan kapal** adalah kapal yang datang di pelabuhan baik untuk berlabuh di perairan maupun bersandar di dermaga.
7. **Ship call** is a ship arriving at a port either for mooring or berthing.
8. **Gross Ton (GT)** adalah volume ruangan kapal dalam m³, kecuali terowongan, lubang poros baling-baling, tempat jangkar, dan alas ganda.
8. **Gross Ton (GT)** is total volume of all room in a ship (m³), excluding the volume of tunnel, the axle of propellers, the anchor, and the chain locker.
9. **Kantor Pos** adalah tempat pemberi pelayanan komunikasi tertulis dan atau surat elektronik, layanan paket, layanan logistik, layanan transaksi keuangan, dan layanan keagenan pos untuk kepentingan umum. Rumah pos berfungsi sama seperti kantor pos dan kantor pos pembantu,
9. **Post Office** is a service provider facility of written communication and or electronic mail, parcel service, logistics services, financial transaction services, and postal services to the public. Postal house has the same function as the post office and subsidiary of post office, the

bedanya rumah pos biasanya terletak di daerah terpencil.

difference is that postal house is usually located in remote areas.

10. **Telekomunikasi** adalah setiap pemancaran, pengiriman dan atau penerimaan dari setiap informasi dalam bentuk tanda-tanda, isyarat, tulisan, gambar, suara dan bunyi melalui sistem kawat, optik, radio atau sistem elektromagnetik lainnya.

10. **Telecommunication** includes every transmitting, delivering and or receiving from every information of marking, signal, article, picture, sound and voice through strand of wire system, optic, radio or other electromagnetic system.

11. **Jaringan telekomunikasi** adalah rangkaian perangkat telekomunikasi dan kelengkapannya yang digunakan dalam bertelekomunikasi.

11. **Telecommunication network** is peripheral network of telecommunication and its equipment used in the means of telecommunication.

12. Telepon tetap kabel dalam Susenas disebut **telepon rumah** adalah jaringan telekomunikasi menggunakan perangkat telepon tetap dengan kabel yang secara umum diatur oleh standar-standar teknis dengan menggunakan suatu nomor telepon, dikenal pula sebagai *Public Switched Telephone Network (PSTN)*. Pada umumnya dimanfaatkan untuk telepon rumah dan jaringan internet, memiliki kemampuan menghantarkan sinyal dengan kuat dan jelas dengan biaya yang relatif lebih murah.

12. *Fixed line telephone based on Susenas called **home phone** is a telecommunication network using fixed line telephone device which is generally regulated by technical standards, using a phone number, also known as the Public Switched Telephone Network (PSTN). It is generally used for home phone and Internet networks, has the ability to deliver a strong and clear signal with a relatively low cost.*

13. **Telepon bergerak seluler** adalah perangkat telekomunikasi

13. **Cellular mobile phone** is an electronic telecommunication

elektronik yang mempunyai kemampuan dasar yang sama dengan telepon tetap kabel, namun dapat dibawa ke mana-mana (*portable, mobile*) dan tidak perlu disambungkan dengan jaringan telekomunikasi kabel. Selain berfungsi sebagai telepon, telepon selular modern biasanya mendukung layanan tambahan seperti *Short Messages Services (SMS), Multimedia Messages Service (MMS)*, e-mail dan akses Internet, aplikasi bisnis dan permainan, serta fotografi. Saat ini, Indonesia mempunyai dua sistem jaringan telepon bergerak seluler yaitu *Global System for Mobile Telecommunications (GSM)* dan CDMA.

device which has the same basic capabilities with fixed cables, but can be taken anywhere (portable, mobile) and does not need to be connected to the wired telecommunications networks. In addition to functioning as a telephone, modern mobile phone typically supports additional services such as Short Messages Services (SMS), Multimedia Messages Service (MMS), e-mail and access to the Internet, business applications and games, as well as photography. Currently, Indonesia has two cellular mobile telephone network system that are GSM (Global System for Mobile Telecommunications) and Code Division Multiple Access (CDMA).

14. **Internet** adalah sebuah jaringan komputer publik di seluruh dunia. Internet menyediakan akses ke sejumlah layanan komunikasi termasuk *World Wide Web* dan membawa email, berita, hiburan dan file data.

14. **The internet** is a worldwide public computer network. It provides access to a number of communication services including the *World Wide Web* and carries e-mail, news, entertainment and data files.

15. Penyiaran Radio mencakup penyiaran sinyal suara melalui studio penyiaran radio dan fasilitas untuk transmisi program yang berhubungan dengan masyarakat, termasuk mengumpulkan dan menyalurkan program melalui

15. **Radio broadcasting** includes voice signals broadcasting through radio broadcasting studios and facilities for the programs transmission related to community, including collecting and distributing programs via cable or satellite, internet

kabel atau satelit, internet (stasiun radio internet), termasuk penyiaran data yang terintegrasi dengan penyiaran radio.

(internet radio station), including integrated data broadcasting with radio broadcasting.

16. Penyiaran dan pemrograman televisi mencakup pembuatan program saluran televisi lengkap dari komponen program yang dibeli (seperti film, dokumenter, dan lain-lain), komponen program yang dihasilkan sendiri (seperti berita lokal, laporan langsung) atau kombinasi keduanya, pemrograman dari saluran video atas dasar permintaan, dan penyiaran data yang diintegrasikan dengan siaran televisi. Program televisi lengkap dapat disiarkan sendiri atau melalui distribusi pihak ketiga, seperti perusahaan kabel atau provider televisi satelit. Pemrograman dapat bersifat umum atau khusus (misalnya format terbatas seperti program berita, olah raga, pendidikan atau program yang ditujukan untuk anak muda), dapat dibuat dengan bebas tersedia untuk pemakai atau dapat hanya tersedia atas dasar langganan.

16. *Broadcasting and television programming includes the manufacture of a complete television channel program from purchased program components (such as films, documentaries, etc.), own produced program components (such as local news, live reports) or a combination of both, the programming of the video channel on the basis of demand, and data broadcasting integrated with television broadcasting. Complete television program can broadcast their own or through a third party distribution, such as cable companies or satellite television providers. Programming can be general or specific (e.g. limited formats such as news programs, sports, education or programs aimed at young people), can be made freely available to users or can only available on a subscription basis.*

ULASAN	DESCRIPTION
<p>Jalan merupakan prasarana pengangkutan darat yang penting untuk memperlancar kegiatan perekonomian. Tersedianya jalan yang berkualitas akan mendukung usaha pembangunan khususnya untuk memudahkan mobilitas penduduk dan memperlancar lalu lintas barang dari satu daerah ke daerah lain.</p>	<p><i>The availability of road is one of the important infrastructure that supporting economic activities. Improvement the quality of road will support the development process especially to facilitate population mobility and trade traffic from one region to another region.</i></p>
<p>Panjang jalan provinsi di Kabupaten Kepulauan Sangihe pada tahun 2017 mencapai 78,70 km. Sedangkan panjang jalan kabupaten tahun 2017 sepanjang 543,23 km.</p>	<p><i>The total length of provincial road of Sangihe Regency in 2017 reached 78,70 km. The length of district roads have decreased from 2017 along 543,23 km.</i></p>
<p>Sepanjang 273,72 km dalam keadaan baik, sepanjang 284,23 km dalam keadaan rusak berat, sepanjang 257,36 km rusak sedang, dan sisanya sepanjang 160,49 km dalam keadaan rusak ringan.</p>	<p><i>As long as 273,72 km was good, as long as 284,23 km was severaly damaged, as long as 257,36 km was mediocrity, and 160,49 km was lightly damaged.</i></p>
<p>Sebagai daerah kepulauan, kapal laut menjadi sarana transportasi utama yang digunakan masyarakat Kabupaten Kepulauan Sangihe pergi ke wilayah lain. Di tahun 2017, tercatat ada sebanyak 1.059 kunjungan kapal ke pelabuhan Tahuna, dimana tahun 2016 sebanyak 1.287 kunjungan (turun 21,53 persen). Jumlah penumpang yang naik sebanyak 114.276 orang dan yang turun sebanyak 145.790 orang.</p>	<p><i>As the archipelago, ship is the main transportation tool used by Sangihe population go to another area. In 2017, there were 1.059 ships visit Tahuna port, while in 2016 there were 1.287 ship visits (decreased 21,53 percent). The number of passengers who leave as much as 114.276 people and arrived as much as 145.790.</i></p>
<p>Transportasi udara menjadi alternatif lain yang digunakan untuk</p>	<p><i>Air transportation is an alternative that used to go to</i></p>

pergi ke Manado. Bandar Udara Naha melayani penerbangan setiap hari Senin sampai Minggu, dan hanya satu kali penerbangan dalam sehari. Pada tahun 2017, ada sebanyak 374 penerbangan yang melayani Manado-Naha-Manado dengan jumlah penumpang yang berangkat sebanyak 20.845 orang dan yang tiba sebanyak 19.136 orang.

Berbagai usaha telah dilakukan pemerintah untuk memperlancar pelayanan berkenaan semakin meningkatnya permintaan akan jasa pos. Data lengkap tentang pelayanan Pos disajikan pada tabel 9.2.1 - 9.2.3.

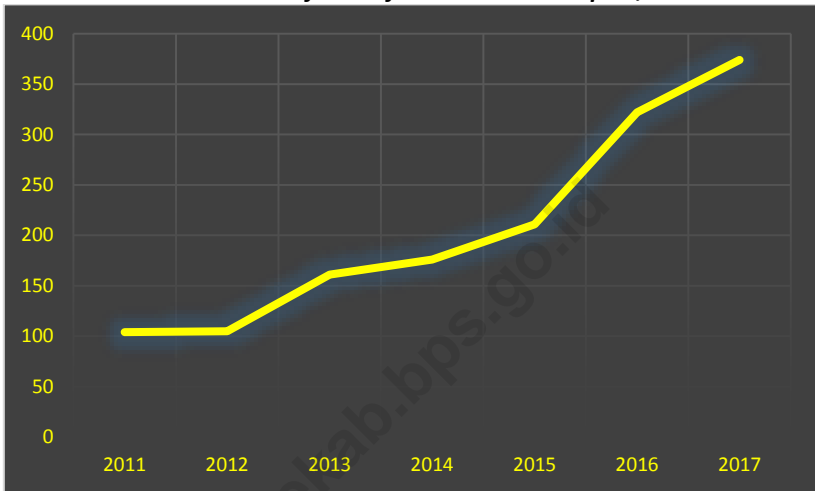
PT. Telkom telah melakukan pembangunan telekomunikasi untuk mendukung peningkatan pembangunan nasional, yaitu dengan memperlancar arus informasi serta memperluas jangkauan jasa telekomunikasi di seluruh pelosok. Tujuannya adalah untuk meningkatkan kemampuan, efisiensi, dan keandalan dalam memberi jasa telekomunikasi dan informasi kepada masyarakat dengan memanfaatkan kemajuan teknologi. Banyaknya sambungan telepon dan jenis pelanggan pada tahun 2017 disajikan dalam Tabel 9.2.4 dan 9.2.5.

Manado. Naha Airport serves flight every Monday to Sunday, and only one flight in a a day. In 2017, there were 374 flights that serve Manado-Naha-Manado with 20.845 passenger leaved and 19.136 passenger arrived.

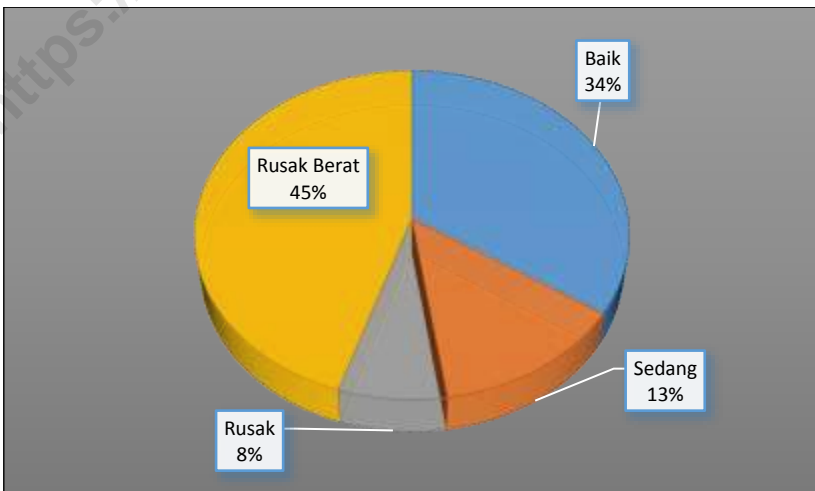
Some efforts had been conduct by government to support post service needs, which progressively increased. Post physical facility of post office are completely presented in table 9.2.1 – 9.2.3.

PT. Telkom had developed telecommunications sector to support improvement of national development. This aim is to increase the ability, efficiency, and reliability of telecommunications and information service for public using modern technology. The owner telephone receiver licence and kind of customers in 2017 are presented in table 9.2.4 and 9.2.5.

Gambar 12 Jumlah Kunjungan Pesawat di Bandara Udara Naha, 2011-2017
Picture Number of Aircraft Visit in Naha Airport, 2011-2017



Gambar 13 Persentase Panjang Jalan Kabupaten Menurut Jenis Permukaannya di Kabupaten Kepulauan Sangihe, 2017
Picture Percentage of Regency Road Length by Kind of Surface in Kepulauan Sangihe Regency, 2017



9.1. TRANSPORTASI/*TRANSPORTATION*

Tabel 9.1.1. Panjang Jalan Menurut Status Jalan di Kabupaten Kepulauan Sangihe, 2013-2017
Table Length of Roads by Road Status in Kabupaten Kepulauan Sangihe, 2013-2017

Status Jalan Road Status	2016 (km)	2017 (km)
(1)	(2)	(3)
Negara <i>Nation</i>	181,71	181,41
Provinsi <i>Province</i>	78,70	78,70
Kabupaten/Kota <i>Regency/Municipality</i>	542,23	543,230

Sumber/Source: 1. UPTD PU Prov Sulut 2. Dinas PU Kabupaten Kepulauan Sangihe / 1. Unit Office of Public Works Services Sulawesi Utara 2. Public Works Services of Sangihe Regency

Tabel 9.1.2. Panjang Jalan Menurut Jenis Permukaan Jalan di Kabupaten Kepulauan Sangihe (km), 2013-2017
Table Length of Roads by Type of Road Surface in Kepulauan Sangihe Regency (km), 2013-2017

Jenis Permukaan Jalan Type of Road Surface	2016	2017
(1)	(2)	(3)
Jalan Kabupaten/Regency Road		
Aspal/Pavement	269,52	318.65
Kerikil/Gravel	0,72	0,10
Tanah/Ground	271,99	222.97
Lainnya/Other	-	1.50
Jalan Provinsi/Provincial Road		
Aspal/Pavement	78,70	67.30
Kerikil/Gravel	-	-
Tanah/Ground	-	11.40
Lainnya/Other	-	-
Jalan Negara/ Nation Road		
Aspal/Pavement	181,71	181,41
Kerikil/Gravel	-	-
Tanah/Ground	-	-
Lainnya/Other	-	-

Sumber/Source: 1. UPTD PU Prov Sulut 2. Dinas PU Kabupaten Kepulauan Sangihe / 1. Unit Office of Public Works Services Sulawesi Utara 2. Public Works Services of Sangihe Regency

Tabel 9.1.3. Panjang Jalan Menurut Kondisi Jalan di Kabupaten Kepulauan Sangihe (km), 2013-2017
Table Length of Roads by Type of Road Condition in Kepulauan Sangihe Regency (km), 2013-2017

Jenis Permukaan Jalan Type of Road Surface	2016	2017
(1)	(2)	(3)
Jalan Kabupaten/Regency Road		
Baik/Good	83,56	186,22
Sedang/Moderate	110,19	72,45
Rusak/Damaged	64,25	40,10
Rusak Berat/Severely Damaged	284,23	244,46
Jalan Provinsi/Provincial Road		
Baik/Good	69,20	37,90
Sedang/Moderate	9,50	29,40
Rusak/Damaged	-	-
Rusak Berat/Severely Damaged	-	11,40
Jalan Negara/ Nation Road		
Baik/Good	40,60	49,60
Sedang/Moderate	58,64	58,64
Rusak/Damaged	80,97	71,67
Rusak Berat/Severely Damaged	1,50	1,50

Sumber/Source: 1. UPTD PU Prov Sulut 2. Dinas PU Kabupaten Kepulauan Sangihe / 1. Unit Office of Public Works Services Sulawesi Utara 2. Public Works Services of Sangihe Regency

Tabel 9.1.4. Jumlah Jembatan di Bawah Pengawasan Dinas Pekerjaan Umum Menurut Jenis Konstruksi di Kabupaten Kepulauan Sangihe, 2011-2017
Number of Bridge in PU Service Supervision by Construction in Kepulauan Sangihe Regency, 2011-2017

Tahun Year	Jumlah Jembatan Number of Bridge				Jumlah Total
	Beton Concrete	Rangka Baja Steel	Kayu Wood	Lainnya Others	
(1)	(2)	(3)	(4)	(5)	(6)
2011	203	2	-	-	205
2012	156	4	10	96	266
2013 ^f	172	4	10	-	186
2014 ^f	172	4	10	-	186
2015	174	4	10	-	188
2016	190	1	2	-	193
2017	187	5	10	-	202

Sumber/Source: Dinas PU Kabupaten Kepulauan Sangihe / Public Works Services of Kepulauan Sangihe Regency

Tabel 9.1.5. Panjang Jembatan di Bawah Pengawasan Dinas Pekerjaan Umum Menurut Jenis Konstruksi di Kabupaten Kepulauan Sangihe (m), 2011-2017
Length of Bridge in PU Service Supervision by Construction in Kepulauan Sangihe Regency (m), 2011-2017

Tahun Year	Panjang Jembatan Length of Bridge				Jumlah Total
	Beton Concrete	Rangka Baja Steel	Kayu Wood	Lainnya Others	
(1)	(2)	(3)	(4)	(5)	(6)
2011	1 364,0	340,0	-	-	1 704,0
2012
2013 ^r	1 445,1	93,0	78,0	-	1 616,1
2014 ^r	1 445,1	93,0	78,0	-	1 616,1
2015	1 468,1	93,0	78,0	-	1 639,1
2016	1 168,9	20,0	21,0	-	1 209,9
2017	1 507,2	95	78	-	173

Sumber/Source: Dinas PU Kabupaten Kepulauan Sangihe / Public Works Services of Kepulauan Sangihe Regency

Tabel 9.1.6. Panjang Jembatan di Bawah Pengawasan Dinas Pekerjaan Umum Menurut Kondisi di Kabupaten Kepulauan Sangihe (m), 2011-2017
Number of Bridge in PU Service Supervision by Condition in Kepulauan Sangihe Regency (m), 2011-2017

Tahun Year	Kondisi Jembatan Condition of Bridge		
	Baik Good	Rusak Ringan Moderate	Rusak Berat Severely Damaged
(1)	(2)	(3)	(4)
2011	1 694,0	10,0	-
2012
2013	1 184,7	202,3	65,2
2014 ^r	1 473,0	147,0	-
2015	1 495,9	147	-
2016	917,4	229,4	63,1
2017	1 460,2	125	-

Sumber/Source: Dinas PU Kabupaten Kepulauan Sangihe / Public Works Services of Kepulauan Sangihe Regency

Tabel 9.1.7. Jumlah Kendaraan Bermotor yang Diuji Menurut Jenis Kendaraan di Kabupaten Kepulauan Sangihe, 2011-2017
Table Number of Motor Vehicles Tested by Type of Vehicle in Kepulauan Sangihe Regency, 2011-2017

Tahun <i>Year</i>	Jenis Kendaraan <i>Type of Vehicle</i>					Jumlah <i>Total</i>
	Bus <i>Bus</i>	Mobil Barang Truck	Pickup <i>Pickup</i>	Tangki <i>Tanker</i>	Mobil Penumpang <i>Commercial Cars</i>	
(1)	(2)	(3)	(4)	(5)	(6)	(7)
2011	905	383	553	24	-	1 865
2012	910	385	556	24	-	1 875
2013	929	300	568	24	-	1 821
2014	968	335	580	24	176	2 083
2015	940	320	706	7	26	1 999
2016	995	762	505	8	31	2 301
2017	794	282	550	11	16	1 653

Sumber/Source: Dinas Perhubungan Kabupaten Kepulauan Sangihe/Transportation Service of Kepulauan Sangihe Regency

Tabel 9.1.8. Jumlah Kendaraan Bermotor yang Wajib Uji Menurut Jenis Kendaraan di Kabupaten Kepulauan Sangihe, 2011-2017
Table Number of Motor Vehicles Compulsorily Tested by Type of Vehicle in Kepulauan Sangihe Regency, 2011-2017

Tahun Year	Jenis Kendaraan Type of Vehicle					Jumlah Total
	Bus Bus	Mobil Barang Truck	Pickup Pickup	Tangki Tanker	Mobil Penumpang ^r Commercial Cars	
(1)	(2)	(3)	(4)	(5)	(6)	(7)
2011	124	383	553	24	-	1 084
2012	124	388	563	24	-	1 099
2013	667	241	388	19	-	1 315
2014	717	151	234	19	79	1 200
2015	732	157	256	19	84	1 248
2016	762	160	170	22	92	1 306
2017	397	141	275	6	8	827

Sumber/Source: Dinas Perhubungan Kabupaten Kepulauan Sangihe/Transportation Service of Kepulauan Sangihe Regency

Tabel 9.1.9. Jumlah Surat Izin Mengemudi yang Dikeluarkan Menurut Jenis dan Golongan SIM di Kabupaten Kepulauan Sangihe, 2017
Number of Driving License Issued by Kind and Type of Driving License in Kepulauan Sangihe Regency, 2017

Jenis Kind	Golongan Type							Jumlah Total
	A	AU	C	B1	B1U	B2	B2U	
(1)	(2)	(3)	(4)	(5)	(6)	(7)	(8)	(9)
Baru New	450	363	2 100	170	560	105	188	3 936
Perpanjangan Extention	-	-	-	-	-	-	-	-
Jumlah Total	450	363	2 100	170	560	105	188	3 936
2016	184	17	1 392	21	66	6	9	1 695
2015	108	105	1 628	30	15	-	-	1 886

Sumber/Source: Kepolisian Resort Sangihe / District Police Office of Sangihe

Tabel 9.1.10. Jumlah Pengusaha Armada Mobil Barang dan Penumpang Angkutan Jalan Raya Menurut Jenis Kendaraan di Kabupaten Kepulauan Sangihe, 2011-2017
Number of Transport Establishment of Cargo and Passenger by Type of Vehicle in Kepulauan Sangihe Regency, 2011-2017

Tahun Year	Jenis Kendaraan Type of Vehicle			Jumlah Total
	Bis Umum Public Bus	Bis Non Umum Non Public Bus	Mobil Barang Umum Public Freight Car	
(1)	(2)	(3)	(4)	(5)
2011	635	-	218	853
2012	629	-	222	851
2013	640	-	240	880
2014	645	-	255	900
2015	609	-	300	909
2016	664	-	467	1 071
2017	614	10	309	923

Sumber/Source: Dinas Perhubungan Kabupaten Kepulauan Sangihe/Transportation Service of Kepulauan Sangihe Regency

Tabel 9.1.11. Jumlah Armada Mobil Barang Menurut Jenis Kendaraan di Kabupaten Kepulauan Sangihe, 2011-2017
Number of Cargo Unit by Type of Vehicle in Kepulauan Sangihe Regency, 2011-2017

Tahun Year	Jenis Kendaraan Type of Vehicle				Jumlah Total
	Berat < 2 Ton Weight < 2 Ton		Berat > 2 Ton Weight > 2 Ton		
	Umum Public	Tidak Umum Non Public	Umum Public	Tidak Umum Non Public	
(1)	(2)	(3)	(4)	(5)	(6)
2011	84	2	113	5	204
2012	67	2	125	6	200
2013	70	2	130	120	322
2014	85	2	135	130	352
2015	260	56	157	20	493
2016	266	67	157	37	521
2017	216	63	112	36	427

Sumber/Source: Dinas Perhubungan Kabupaten Kepulauan Sangihe/Transportation Service of Kepulauan Sangihe Regency

Tabel 9.1.12. Kunjungan Kapal, Penumpang dan Barang Menurut Bulan di Pelabuhan Tahuna Kabupaten Kepulauan Sangihe, 2017
Table Visiting Ship, Passengers and Cargo by Month in Tahuna Harbour Kepulauan Sangihe Regency, 2017

Bulan Month	Kunjungan Kapal Visiting Ship	Penumpang (orang) Passengers		Barang (ton) Cargo	
		Turun Arrivals	Naik Departures	Bongkar Unloaded	Muat Loaded
(1)	(2)	(3)	(4)	(5)	(6)
1. Januari / January	101	11 082	12 879	1 728	38
2. Februari / February	87	9 388	7 674	2 091	13
3. Maret / March	86	9 388	7 674	2 091	13
4. April / April	95	11 763	8 520	3 507	305
5. Mei / May	95	12 023	9 485	10 417	551
6. Juni / June	91	14 391	10 954	1 425	4
7. Juli / July	90	14 639	11 748	2 191	11
8. Agustus / August	86	11 477	8 364	2 853	35
9. September / September	88	12 164	9 631	3 667	163
10. Oktober / October	75	10 931	9 707	1 207	6
11. November / November	80	10 006	8 177	5 306	19
12. Desember / December	85	18 538	9 463	2 112	4
Jumlah Total	1 059	145 790	114 276	38 595	1 162
2016	1 287	170 789	130 443	55 794	3 132
2015	1 906	176 013	146 242	132 855	163 077

Sumber/Source: Simoppel (Sistem Informasi Operasional Pelabuhan)

Tabel 9.1.13. Kunjungan Kapal, Penumpang dan Barang Menurut Jenis Pelayaran di Kabupaten Kepulauan Sangihe, 2017
Table Visiting Ship, Passengers and Cargo by Kind of Trip in Kepulauan Sangihe Regency, 2017

Jenis Pelayaran <i>Kind of Trip</i>	Kunjungan Kapal <i>Visiting Ship (Unit)</i>	Penumpang (orang) <i>Passengers</i>		Barang (ton) <i>Cargo</i>	
		Turun <i>Arrivals</i>	Naik <i>Departures</i>	Bongkar <i>Unloaded</i>	Muat <i>Loaded</i>
(1)	(2)	(3)	(4)	(5)	(6)
Dalam Negeri / <i>Domestic</i>	1 059	145 790	114 276	38 595	1 162
Luar Negeri / <i>International</i>	-	-	-	-	-
Jumlah Total	1 059	145 790	114 276	38 595	1 162
2016	1 287	170 789	130 443	55 794	3 132
2015	1 906	176 013	146 242	132 855	163 077

Sumber/Source: Simoppel (Sistem Informasi Operasional Pelabuhan)

Tabel 9.1.14. Jumlah Pesawat dan Penumpang Melalui Pelabuhan Udara Naha Menurut Pelabuhan Asal dan Tujuan, 2017
Table Number of Aircraft and Passengers Throught Naha Airport by Origin and Direction Port, 2017

Pelabuhan Asal dan Tujuan <i>Origin and Direction Port</i>	Pesawat <i>Aircraft</i>		Penumpang (orang) <i>Passengers</i>	
	Berangkat <i>Arrivals</i>	Tiba <i>Departures</i>	Berangkat <i>Arrivals</i>	Tiba <i>Departures</i>
(1)	(3)	(4)	(5)	(6)
Manado – Naha	-	374	-	19 136
Naha – Manado	374	-	20 845	-
Jumlah Total	374	374	20 845	19 136
2016	322	322	18 352	19 088
2015	211	211	12 917	11 892

Sumber/Source: Simoppel (Sistem Informasi Operasional Pelabuhan)

Tabel 9.1.15. Jumlah Barang, Bagasi dan Pos Paket Melalui Pelabuhan Udara Naha Menurut Pelabuhan Asal dan Tujuan, 2017
Table Number of Cargo, Baggage and Mail Packet Through Naha Airport by Origin and Direction Port, 2017

Pelabuhan Asal dan Tujuan <i>Origin and Direction Port</i>	Barang <i>Cargo</i>		Bagasi <i>Baggage</i>		Pos Paket <i>Mail</i>	
	Muat Loaded	Bongkar Unloaded	Muat Loaded	Bongkar Unloaded	Muat Loaded	Bongkar Unloaded
(1)	(3)	(4)	(5)	(6)	(7)	(8)
Manado – Naha	-	6 510	-	90 621	-	-
Naha – Manado	4 212	-	87 231	-	-	-
Jumlah Total	4 212	6 510	87 231	90 621	-	-
2016	3 330	2 760	87 419	80 236	-	-
2015	375	209	65 049	65 366	1 235	571

Sumber/Source: Simoppel (Sistem Informasi Operasional Pelabuhan)

Tabel 9.1.16. Jumlah Pesawat dan Penumpang Menurut Bulan Melalui Pelabuhan Udara Naha, 2017
Table Number of Aircraft and Passengers by Month Through Naha Airport, 2017

Bulan Month	Pesawat Aircraft		Penumpang (orang) Passengers	
	Berangkat Arrivals	Tiba Departures	Berangkat Arrivals	Tiba Departures
(1)	(3)	(4)	(5)	(6)
Januari / January	32	32	1 908	1 431
Februari / February	30	30	1 770	1 582
Maret / March	31	31	1 653	1 524
April / April	30	30	1 550	1 522
Mei / May	31	31	1 627	1 429
Juni / June	29	29	1 626	1 420
Juli / July	35	35	1 701	1 709
Agustus / August	32	32	1 762	1 549
September / September	30	30	1 741	1 671
Oktober / October	31	31	1 791	1 679
November / November	32	32	1 744	1 668
Desember / December	31	31	1 972	1 952
Jumlah Total	374	374	20 845	19 136
2016	322	322	19 088	18 352
2015	211	211	12 917	11 892

Sumber/Source: Simoppel (Sistem Informasi Operasional Pelabuhan)

Tabel 9.1.17. Jumlah Barang, Bagasi dan Pos Paket (ton) Menurut Bulan Melalui Pelabuhan Udara Naha, 2017
Number of Cargo, Baggage and Mail Packet (tons) by Month Through Naha Airport, 2017

Bulan Month	Barang Cargo		Bagasi Baggage		Pos Paket Mail	
	Muat Loaded	Bongkar Unloaded	Muat Loaded	Bongkar Unloaded	Muat Loaded	Bongkar Unloaded
(1)	(3)	(4)	(5)	(6)	(7)	(8)
Januari / January	221	1 065	8 442	7 911	-	-
Februari / February	180	940	5 345	6 140	-	-
Maret / March	335	750	6 651	7 108	-	-
April / April	267	555	6 031	7 414	-	-
Mei / May	174	264	6 789	6 319	-	-
Juni / June	1 105	359	8 046	7 179	-	-
Juli / July	254	261	8 133	7 823	-	-
Agustus / August	306	965	7 920	7 425	-	-
September / September	362	280	7 676	7 273	-	-
Oktober / October	354	550	7 312	7 927	-	-
November / November	211	168	6 734	7 461	-	-
Desember / December	443	353	8 152	10 569	-	-
Jumlah Total	4 212	6 510	87 231	90 621	-	-
2016	2 760	3 330	80 236	87 419	-	-
2015	375	209	64 989	65 366	1 235	571

Sumber/Source: Simoppel (Sistem Informasi Operasional Pelabuhan)

9.2. KOMUNIKASI/COMMUNICATION

Tabel 9.2.1. Jumlah Fasilitas Fisik Pos Tahuna, 2011-2017
Table Number of Post Facilities in Tahuna, 2011-2017

	Fasilitas Pos Post Facilities	2011	2012	2013	2014	2015	2016	2017
	(1)	(2)	(3)	(4)	(5)	(6)	(7)	(8)
1.	Kantor Pos	1	1	-	-	-	-	4
2.	Kantor Pos Pembantu	3	3	4	4	4	4	-
3.	Kantor Pos Tambahan	-	-	-	-	-	-	1
4.	Sentral Gabungan	1	1	-	-	-	-	-
5.	Kantor Pos Pedesaan	5	5	-	-	-	-	-
6.	Pos Pedesaan	4	4	8	8	8	8	7
7.	Kotak Pos	100	100	5*)	100	100	100	100
8.	Tromol Pos	-	-	-	-	-	-	-
9.	Bis Surat	-	-	-	-	-	-	-
10.	Kendaraan Bermotor	3	3	-	1	1	1	1

Catatan/Noted: Yang aktif / Active

Sumber/Source: Kantor Pos Tahuna / Post Office Tahuna

Tabel 9.2.2. Jumlah Surat yang Diterima dan Dikirim Menurut Bulan Melalui PT. Pos Indonesia (Persero) Kantor Pos Tahuna, 2017
Number of Sent and Received Mail by Month though PT Pos Indonesia (Persero) Post Office Tahuna, 2017

Bulan Month	Surat Biasa Common Mail		Surat Tercatat Registered Mail	
	Kirim Sent	Terima Received	Kirim Sent	Terima Received
(1)	(2)	(3)	(4)	(5)
Januari / January	400	384	-	-
Februari / February	3 000	716	-	-
Maret / March	2 920	215	-	-
April / April	-	39	-	-
Mei / May	880	339	-	-
Juni / June	1 000	46	-	-
Juli / July	7 100	156	-	-
Agustus / August	2 000	418	-	-
September / September	-	348	-	-
Oktober / October	3 700	391	-	-
November / November	4 800	11	-	-
Desember / December	3 550	267	-	-
Jumlah Total	29 350	3 330	-	-
2016	340	-	9 405	-
2015	4 360	5 449	-	-

Sumber/Source: Kantor Pos Tahuna/Post Office Tahuna

Lanjutan Tabel/Continued Table 9.2.2

Bulan Month	Surat Kilat Express Mail		Surat Kilat Khusus Special Express Mail		Pos Paket Parcel	
	Kirim Sent	Terima Received	Kirim Sent	Terima Received	Kirim Sent	Terima Received
(1)	(6)	(7)	(8)	(9)	(10)	(11)
Januari / January	-	-	750	2 200	52	1 308
Februari / February	-	-	587	2 649	56	765
Maret / March	-	-	660	2 791	104	1 075
April / April	-	-	690	3 277	91	586
Mei / May	-	-	584	3 916	100	627
Juni / June	-	-	506	2 261	91	548
Juli / July	-	-	714	3 591	113	652
Agustus / August	-	-	1 120	3 235	137	792
September / September	-	-	791	2 754	105	785
Oktober / October	-	-	705	2 903	85	871
November / November	-	-	688	2 664	99	731
Desember / December	-	-	520	2 901	91	865
Jumlah Total	-	-	8 315	35 142	1 124	9 605
2016	1 142	-	9 405	-	398	-
2015	186	-	11 384	48 988	932	3 490

Sumber/Source: Kantor Pos Tahuna/Post Office Tahuna

Tabel 9.2.3. Produksi Pos Menurut Jenisnya Melalui PT. Pos Indonesia (Persero) Kantor Pos, 2013-2017
Table *Production of Post by Type Through PT Pos Indonesia (Persero) Post Office Tahuna, 2013-2017*

Produksi Pos <i>Production of Post</i>	Satuan <i>Unit</i>	2013	2014	2015	2016	2017
(1)	(2)	(4)	(5)	(6)	(7)	(8)
I. SURAT POS / LETTER POST						
a. Dalam Negeri / <i>Domestic</i>						
Biasa / <i>Regular</i>	Lmbr	-	3 861	4 360	340	32 680
Tercatat / <i>Registered</i>	Lmbr	-	-	-	9 405	-
Kilat Biasa / <i>Express</i>	Lmbr	-	-	186	1 142	-
Kilat Khusus / <i>Special Express</i>	Lmbr	-	14 344	11 384	9 405	43 457
Kilat Tercatat / <i>Registered Express</i>	Lmbr	-	-	-	-	-
Faksimil / <i>Faximile</i>	Lmbr	-	-	-	-	-
b. Luar Negeri / <i>Abroad</i>						
Biasa / <i>Regular</i>	Lmbr	-	-	-	50	-
Tercatat / <i>Registered</i>	Lmbr	-	-	-	-	-
II. PAKET POST / PACKAGE POST						
a. Dalam Negeri / <i>Domestic</i>						
	Kg	3 940	3 737	4 282	398	10. 730
b. Luar Negeri / <i>Abroad</i>						
	Kg	-	-	-	-	-
III. WESEL POS / POSTAL MONEY ORDER (000 Rp)						
a. Dikirim / <i>Posted</i>						
	000 Rp	49 000	37 624	30 306	1 247 849	1 247 849
b. Dibayar / <i>Paid</i>						
	000 Rp	-	2 980 894	2 122 816	1 237 411	1 237 411

Sumber/Source: Kantor Pos Tahuna/Post Office Tahuna

Tabel 9.2.4. Jumlah Sambungan Induk Telepon di Kabupaten Kepulauan Sangihe, 2011-2017
Table **Number of General Connection in Kepulauan Sangihe Regency, 2011-2017**

Tahun Year	Sambungan Induk General Connection
(1)	(2)
2011	2 909
2012	1 191
2013	1 125
2014	1 111
2015	972
2016	847
2017	605

Sumber/Source: PT Telkom Kantor Cabang Tahuna / PT Telkom Branch Office of Tahuna

Tabel 9.2.5. Jumlah Berita Menurut Bulan dan Klasifikasi di RRI Tahuna, 2017
Table *Number of News Produced by Month and Classification in RRI Tahuna, 2017*

Bulan Month	Klasifikasi Berita		
	Berita Lokal Local News	Berita Regional/Daerah Regional News	Berita Nasional National News
(1)	(2)	(3)	(4)
Januari / January	294	25	67
Februari / February	239	24	53
Maret / March	261	27	100
April / April	272	25	80
Mei / May	293	27	44
Juni / June	326	27	83
Juli / July	348	78	99
Agustus / August	375	81	123
September / September	324	104	168
Oktober / October	312	107	119
November / November	400	26	122
Desember / December	318	37	27
Jumlah Total	3 762	588	1 085

Sumber/Source: Lembaga Penyiaran Publik Radio Republik Indonesia, Tahuna/Public Broadcaster RRI, Tahuna

<https://sangihekab.bps.go.id>

10

KEUANGAN DAERAH DAN HARGA

Local Finance and Price

Realisasi Pendapatan Pemerintah Kab. Kepl. Sangihe Tahun 2017

01

PENDAPATAN ASLI
DAERAH

69.935,44 Juta Rupiah

02

DANA PERIMBANGAN

860.972,90 Juta Rupiah

03

LAIN-LAIN PENDAPATAN
YANG SAH

149.830,68 Juta Rupiah

04

PENERIMAAN
PEMBIAYAAN DAERAH

36.426,61 Juta Rupiah



Pengeluaran terbesar adalah belanja tidak langsung, yaitu sekitar 56,35 persen (belanja pegawai adalah yang terbesar, yaitu 61,79 persen dari total pengeluaran).

PENJELASAN TEKNIS

1. **Realisasi Penerimaan dan Pengeluaran Pemerintah Kabupaten** adalah realisasi/perhitungan APBD Provinsi pada tiap tahun anggaran.
2. **Pendapatan Asli Daerah (PAD)** adalah pendapatan yang diperoleh daerah yang dipungut berdasarkan peraturan daerah sesuai dengan peraturan perundang-undangan, guna keperluan daerah yang bersangkutan dalam membiayai kegiatannya.
3. **Dana Perimbangan** adalah dana yang bersumber dari pendapatan APBN yang dialokasikan kepada daerah untuk mendanai kebutuhan daerah dalam rangka pelaksanaan desentralisasi.
4. **Dana Alokasi Umum (DAU)** adalah sejumlah dana yang dialokasikan kepada setiap Daerah Otonom (provinsi/kabupaten/kota) di Indonesia setiap tahunnya sebagai dana pembangunan.
5. **Dana Alokasi Khusus (DAK)** adalah alokasi dari Anggaran Pendapatan dan Belanja Negara kepada provinsi/kabupaten/kota tertentu dengan tujuan untuk

TECHNICAL NOTES

1. **Actual revenue and expenditure of Regency Government** is the realization/provincial budget calculations for every fiscal year.
2. **Original Local Government Revenue** is revenue that withheld based on local regulations in accordance with the legislation, for the purposes of financing their activities.
3. **Balanced Budget** is the fund coming from the state budget that allocated to regions to fund their needs in the context of decentralization.
4. **General Allocation Fund (DAU)** is the amount of funds allocated to each autonomous region (provincial/district/city) in Indonesia each year as development funds.
5. **Special Allocation Fund (DAK)** is the allocation of the State Budget to the provincial/district/city with the aim to fund specific activities that are of regional

mendanai kegiatan khusus yang merupakan urusan Pemerintahan Daerah dan sesuai dengan prioritas nasional.

government affairs and in accordance with national priorities.

6. **Lain-lain Pendapatan yang Sah** adalah pendapatan lainnya dari pemerintah pusat dan atau dari instansi pusat, serta dari daerah lainnya.

6. **Other Legal Revenue** is other income that coming from the central government and or from the central agencies, as well as from other local government.

7. **Asuransi** adalah suatu perjanjian dengan mana seorang penanggung mengikatkan diri kepada seseorang tertanggung dengan menerima suatu premi, untuk memberikan penggantian kepadanya karena suatu kerugian, kerusakan atau kehilangan keuntungan yang diharapkan yang mungkin akan dideritanya karena suatu peristiwa yang tak tertentu.

7. **Insurance** is an agreement by which a person is binding to the insured to receive a premium, to provide reimbursement to him for a loss, damage or loss of expected benefits that may be suffered due to an event that is not certain.

8. **Pegadaian** merupakan salah satu lembaga keuangan bukan bank di Indonesia yang mempunyai aktifitas pembiayaan kebutuhan masyarakat, baik bersifat produktif maupun konsumtif, dengan menggunakan hukum gadai. Pada dasarnya transaksi pembiayaan yang dilakukan oleh pegadaian sama dengan prinsip peminjaman melalui lembaga perbankan, namun yang membedakannya adalah dasar

8. **Pawnshop** is one of the non-bank financial institutions in Indonesia which has a financing activity needs of the community, whether it is productive and consumptive, using the law of pledge. Basically financing transactions carried out by the pawnshop is just the same with the lending principle through banking institutions, but the difference is the legal basis used is the law of pledge.

hukum yang digunakan yaitu hukum gadai.

9. **Bank** adalah badan usaha yang menghimpun dana dari masyarakat dalam bentuk simpanan dan menyalurkannya kepada masyarakat dalam bentuk kredit dan atau bentuk-bentuk lainnya dalam rangka meningkatkan taraf hidup rakyat banyak.
9. ***Banks** are business entities that raise funds from the public in the form of savings and channel them to the public in the form of credit or other forms in order to improve the standard of living of the people.*
10. **Simpanan Berjangka** adalah simpanan dari pihak ketiga pada bank yang penarikannya hanya dapat dilakukan dalam jangka waktu tertentu menurut perjanjian antara pihak ketiga dan bank yang bersangkutan.
10. ***Term deposits** are deposits from a third party at the bank may only be withdrawn within a certain period under an agreement between the third party and the bank concerned.*
11. **Koperasi** merupakan sebuah badan usaha yang memiliki anggota dan setiap orangnya memiliki tugas dan tanggung jawab masing-masing yang memiliki prinsip koperasi dan berdasar pada ekonomi rakyat sesuai dengan asas kekeluargaan yang tercantum pada Undang Undang Nomor 25 tahun 1992.
11. ***Cooperative** is an entity that has members and every person discount duties and responsibilities of each of which has a principle of cooperation and based on the people's economy in accordance with the principle of the family contained in Law No. 25 of 1992.*
12. **Harga eceran** adalah harga transaksi antara penjual dan pembeli untuk tiap jenis barang yang diecerkan menurut satuan setempat. Karena satuan setempat yang digunakan di tiap
12. ***The retail price** is the price of the transaction between the seller and the buyer for each type of goods are resold by the local unit. Due to the local unit that is used in each region may be different,*

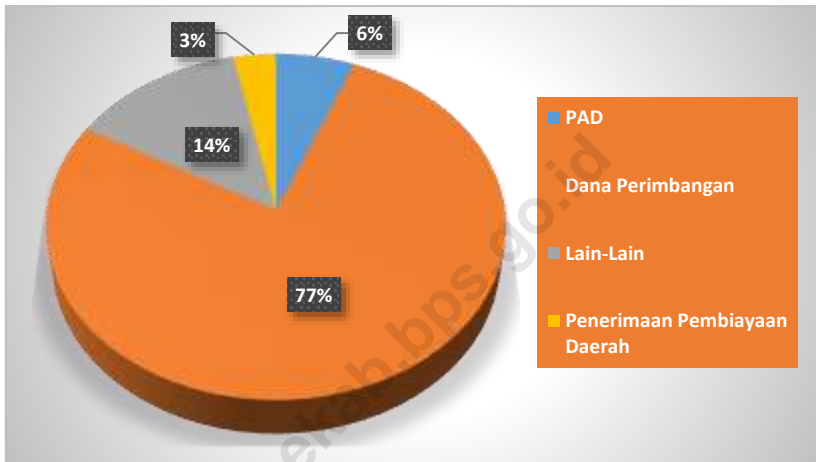
daerah mungkin berbeda, oleh karena itu pencatatan dilakukan sesuai dengan harga eceran di dalam satuan setempat yang lazim dipakai di daerah masing-masing.

therefore the recording is done in accordance with the retail price in the local units that are commonly used in each area.

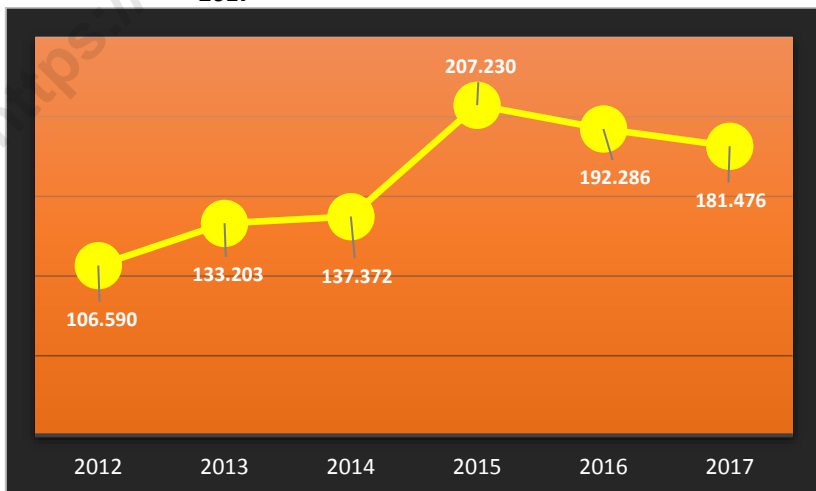
<https://sangihekab.bps.go.id>

ULASAN	DESCRIPTION
<p>Pada tahun 2017, realisasi penerimaan daerah Kabupaten Kepulauan Sangihe tercatat sebesar 1,12 triliun rupiah atau naik sekitar 9,20 persen dari tahun sebelumnya. Jenis penerimaan yang memberikan kontribusi terbesar terhadap penerimaan daerah adalah dana perimbangan yaitu sebesar 77,21 persen. Sedangkan pendapatan asli daerah hanya sebesar 6,09 persen dari total penerimaan.</p>	<p><i>In 2017, the total of Sangihe's revenue was 1,12 trillion rupiahs or increased 9,20 percent from the previous year. The type of revenue that contributed most to the Sangihe's revenue was the fund balance, about 77,21 percent. Meanwhile, original regional revenues was only 6,09 percent from the total revenue.</i></p>
<p>Total pengeluaran daerah pada tahun 2017 adalah sebesar 1.053,48 miliar rupiah. Selisih antara pendapatan dan pengeluaran sekitar 61,68 miliar rupiah. Pengeluaran terbesar adalah belanja tidak langsung, yaitu sekitar 56,35 persen (belanja pegawai adalah yang terbesar, yaitu 61,79 persen dari total pengeluaran). Sedangkan pengeluaran untuk belanja modal hanya sekitar 58,83 persen.</p>	<p><i>Total expenditure in 2017 was 1.053,48 billion rupiahs. The difference between revenue and expenditure was 61,68 billion rupiahs. The most expenditure was indirect expenditure, about 56,35 percent (personnel expenditure was the most, about 61,79 percent of the total expenditure). And capital expenditure was only 58,83 percent.</i></p>
<p>Realisasi penerimaan dari Pajak Bumi Bangunan Kabupaten Kepulauan Sangihe pada tahun 2017 sebesar 181.476 juta rupiah. Jumlah ini belum mencapai 100 persen.</p>	<p><i>Realization Of Land and Building Tax Revenue in Sangihe Regency in 2017 reached 181.476 billion rupiahs. This number not had been complete 100 percent.</i></p>
<p>Harga beberapa bahan pokok tahun 2017 tiap bulannya disajikan pada tabel 10.2.1.</p>	<p><i>The price of some main needs in 2017 was presented in table 10.2.1.</i></p>

Gambar 14 **Picture** **14** **Percentase Penerimaan Daerah di Kabupaten Kepulauan Sangihe,2017**
Percentage of Regional Revenue Realization in Kepulauan Sangihe Regency, 2017



Gambar 15 **Picture** **15** **Realisasi Penerimaan Pajak Bumi Bangunan di Kabupaten Kepulauan Sangihe (juta rupiah),2012-2017**
Realization of Land and Building Tax Revenue in Kepulauan Sangihe Regency (million rupiah), 2012-2017



10.1. KEUANGAN/*FINANCE*

Tabel 10.1.1. Realisasi Pendapatan Pemerintah Kabupaten Kepulauan Sangihe Menurut Jenis Pendapatan (juta rupiah), 2014–2017
Table Actual Revenues of Government of Kepulauan Sangihe Regency by Source of Revenues (million rupiah), 2014–2017

Jenis Pendapatan <i>Source of Revenues</i>		2014	2015	2016	2017
(1)		(4)	(5)	(6)	(6)
1.	Pendapatan Asli Daerah (PAD)/Original Local Government Revenue	52 202,78	52 121,33	55 148,63	67 935,44
1.1	Pajak Daerah/ <i>Local Taxes</i>	5 387,37	7 076,92	6 644,06	8 980,17
1.2	Retribusi Daerah/ <i>Rebtributions</i>	31 320,57	7 174,31	30 954,39	4 296,29
1.3	Hasil Perusahaan Milik Daerah dan Pengelolaan Kekayaan Daerah yang Dipisahkan/ <i>Income of Regional Gov. Corporate and Management of Separated Reg. Gov. Wealth</i>	2 060,02	1 698,64	1 015,46	1 339,61
1.4	Lain-lain PAD yang Sah/ <i>Other Original Local Gov. Revenue</i>	13 434,37	36 171,46	16 534,72	53 319,36
2.	Dana Perimbangan/Balanced Budget	603 983,25	614 932,51	763 776,69	860,972,90
2.1	Bagi Hasil Pajak/ <i>Tax Sharing</i>	10 995,98 ¹	8 638,96	-	13 506,78
2.2	Bagi Hasil Bukan Pajak/Sumber Daya Alam/ <i>Non Tax/Natural Resources Sharing</i>		2 732,93	14 644,00	511 785,03
2.3	Dana Alokasi Umum/ <i>General Allocation Funds</i>	471 848,31	488 661,84	520 936,21	277 512,88
2.4	Dana Alokasi Khusus/ <i>Special Allocation Funds</i>	121 138,95	114 898,78	228 196,49	58 168,20
3	Lain-lain Pendapatan yang Sah/Other Legal Revenue	71 535,53	125 605,36	135 883,81	149 830,68
3.1	Pendapatan Hibah/ <i>Grants</i>	...	7 122,00	-	15 000
3.2	Dana Darurat/ <i>Emergency Funds</i>	...	-	-	-
3.3	Dana Bagi Hasil Pajak dari Provinsi dan Pemerintah Daerah Lainnya/ <i>tax sharing from province and other local governments</i>	...	11 899,95	13 656,91	16 554,50
3.4	Dana Penyesuaian dan Otonomi Daerah/ <i>Autonomous Region and Balancing Funds</i>	...	106 583,41	93 098,60	118 272,91
3.5	Bantuan Keuangan dari Provinsi atau Pemerintah Daerah Lainnya/ <i>financial assistance from province and other local governments</i>	...	-	1 500,00	-
3.6	Lainnya/ <i>Other Funds</i>	...	-	27 628,30	3 275,00
4	Penerimaan Pembiayaan Daerah	44 330,55	-	57 715,26	36 426,61
Jumlah/Total		772 051,65	792 659,20	1 012 524,39	1 115 165,63

Catatan: ¹ Gabungan Dana Bagi Hasil Pajak dan Bukan Pajak

Sumber/*Source*: Badan Keuangan Kabupaten Kepulauan Sangihe / *Financial Services of Kepulauan Sangihe Regency*

Tabel 10.1.2. Realisasi Belanja Pemerintah Kabupaten Kepulauan Sangihe Menurut Jenis Belanja (juta rupiah), 2014–2017
Table Actual Expenditures of Government of Kepulauan Sangihe Regency by Kind of Expenditures (million rupiahs), 2013–2017

Jenis Belanja <i>Kind of Expenditures</i>		2014	2015	2016	2017
(1)		(2)	(3)	(4)	(5)
1.	Belanja Tidak Langsung/<i>Indirect Expenditure</i>	35 706,18	11 712,89	570 829,04	593 680,85
1.1	Belanja Pegawai/ <i>Personnel expenditure</i>	-	-	412 146,84	366 822,94
1.2	Belanja Bunga/ <i>Rebtributions</i>	-	-	-	-
1.3	Belanja Subsidi/ <i>Subsidies Expenditure</i>	40,00	-	-	-
1.4	Belanja Hibah/ <i>Grant</i>	6 912,72	9 557,77	31 680,74	53 590,62
1.5	Belanja Bantuan Sosial/ <i>Social Expenditure</i>	3 134,71	1 155,13	1 523,93	2 351,44
1.6	Belanja Bagi Hasil kepada Provinsi/Kabupaten/Kota / <i>Sharing Fund Expenditure to Provincial/District/City and Village Government</i>	358,33	-	1 279,31	1 689,34
1.7	Belanja Bantuan Keuangan kepada Provinsi/ Kabupaten/Kota dan Pemerintah Desa <i>Financial Assistance Expenditure to Provincial/ District/City and Village Government</i>	24 765,06	-	123 483,52	168 227,59
1.8	Belanja Tidak Terduga/ <i>Unpredicted Expenditure</i>	495,36	999,99	714,71	996,92
2.	Belanja Langsung/<i>Direct Expenditure</i>	689 249,59	701 099,73	372 893,49	459 797,26
2.1	Belanja Pegawai/ <i>Personnel expenditure</i>	390 819,86	393 604,31	13 214,14	11 964,14
2.2	Belanja Barang dan Jasa/ <i>Goods and Services Expenditure</i>	149 989,91	164 300,70	172 129,38	177 334,70
2.3	Belanja Modal/ <i>Capital expenditure</i>	148 439,82	143 194,72	187 549,96	270 496,42
		1 801,50			
Jumlah/<i>Total</i>		726 757,50	712 812,63	943 722,53	1 053 478.12

Sumber/Source: Badan Keuangan Kabupaten Kepulauan Sangihe / *Financial Services of Kepulauan Sangihe Regency*

Tabel 10.1.3. Kinerja Penerimaan Pajak di Kabupaten Kepulauan Sangihe
Table (juta rupiah), 2012–2017
Performance of Tax Revenues in Kepulauan Sangihe
Regency (million rupiahs), 2012–2017

Tahun Year	Target Target	Pencapaian		Pertumbuhan Growth
		Netto Netto	Persentase Percentage	
(1)	(2)	(3)	(4)	(5)
2012	117 272	106 590	90,89	6,97
2013	134 978	133 203	98,68	24,97
2014	147 753	137 372	92,97	3,13
2015	185 529	207 230	111,70	54,02
2016	272 785	192 286	70,00	-7,00
2017	242 101	181 476	74,00	-5,62

Sumber/Source: Kantor Pelayanan Pajak Pratama Tahuna / Tax Office of Tahuna

Tabel 10.1.4. Realisasi Penerimaan Pendapatan Asli Daerah Menurut Jenis Penerimaan di Kabupaten Kepulauan Sangihe (ribu rupiah), 2011-2017
Realization of Original Local Government Revenue by Kind of Revenues in Kepulauan Sangihe Regency (thousand rupiah), 2011-2017

Tahun Year	Jenis Penerimaan Kind of Revenues						Jumlah Total
	PKB	BBN-KB	PKAA	BBN-KAA	P3AP	P3A BT	
(1)	(2)	(3)	(4)	(5)	(6)	(7)	(8)
2011	3 607 121	5 013 062	1 852	-	960	-	8 622 995
2012	2 822 694	3 008 741	3 002	226	52 780 025	-	58 614 688
2013	3 497 396	3 731 145	-	-	2 500	-	7 231 041
2014	2 430 482	1 457 668	-	-	21 129	-	3 909 279
2015	2 152 496	1 883 769	-	-	9 442	-	4 045 707
2016	4 285 926	2 722 376	593	559	76 732	-	7 086 186
2017	4 940 897	2 428 015	820	-	56 061	-	7 425 795

Sumber/Source: UPTD Pendapatan Provinsi Sulawesi Utara / Revenue Service Regional Technical Unit of Sulawesi Utara Province in Tahun

Tabel 10.1.5. Jumlah Nasabah dan Nilai Pinjaman Sesuai Barang Jaminan pada PT Pegadaian Cabang Tahuna (ribu rupiah), 2017
Table *Number of Client and Loan Value at PT Pegadaian Branch Tahuna (thousand rupiah), 2017*

Bulan Month	Nasabah Client	Nilai Pinjaman Loan Value				Jumlah Total
		A	B	C	D	
(1)	(2)	(3)	(4)	(5)	(6)	(7)
Januari / January	4 913	1 104 586	6 075 223	2 761 465	1 104 586	11 045 860
Februari / February	4 610	1 144 785	6 296 317	2 861 962	1 144 785	11 447 850
Maret / March	5 262	1 311 536	7 213 448	3 278 840	1 311 536	13 115 360
April / April	4 503	1 133 094	6 232 017	2 832 735	1 133 094	11 330 940
Mei / May	4 941	1 190 706	6 548 883	2 976 765	1 190 706	11 907 060
Juni / June	3 671	936 433	5 150 381	2 341 082	936 433	9 364 330
Juli / July	5 420	1 413 636	7 774 998	3 534 090	1 413 636	14 136 360
Agustus / August	5 033	1 264 704	6 955 877	3 161 762	1 264 705	12 647 050
September / September	4 337	1 095 443	6 024 936	2 738 607	1 095 443	10 954 430
Oktober / October	4 728	1 174 251	6 458 380	2 935 627	1 174 251	11 742 510
November / November	5 146	1 384 306	7 613 683	3 460 765	1 384 306	13 843 060
Desember / December	4 206	1 097 318	6 035 249	2 743 295	1 097 318	10 973 180
Jumlah Total	56 770	14 250 799	78 379 394	35 626 997	14 250 799	142 507 990
2016	52 790	8 986 840	83 496 100	23 929 300	11 964 900	128 377 140

Sumber/Source: PT .Pegadaian Cabang Tahuna/Tahuna Pawnshop

Tabel 10.1.6. Jumlah Koperasi Menurut Jenis Koperasi dan Kecamatan di Kabupaten Kepulauan Sangihe, 2017
Table Number of Cooperatives by Type of Cooperative and Subdistrict in Kepulauan Sangihe Regency, 2017

	Kecamatan Subdistrict	KUD	KPN	KOPAS	KOPWAN	KSP	KOPERASI SERBA USAHA	Jumlah Total
	(1)	(2)	(3)	(4)	(5)	(6)	(6)	(7)
1	Manganitu Selatan	3	-	-	-	-	-	3
2	Tatoareng	3	-	-	-	-	-	3
3	Tamako	2	-	-	-	-	3	5
4	Tabukan Selatan	1	3	1	-	-	2	7
5	Tabukan Selatan Tengah	1	-	-	-	-	-	1
6	Tabukan Selatan Tenggara	1	-	-	-	-	1	2
7	Tabukan Tengah	3	1	-	-	2	1	7
8	Manganitu	4	-	-	-	-	-	4
9	Tahunana	1	21	-	-	7	8	37
10	Tahunana Timur	2	26	-	2	6	7	43
11	Tahunana Barat	-	1	-	1	1	5	8
12	Tabukan Utara	4	-	1	-	2	4	11
13	Nusa Tabukan	1	-	-	-	-	-	1
14	Kepulauan Marore	2	-	-	-	-	-	2
15	Kendahe	2	1	-	-	-	1	4
	Jumlah Total	20	32	2	3	18	32	107
	2016	27	49	4	5		138	223

Sumber/Source: Dinas Koperasi, Usaha Kecil dan Menengah Kabupaten Kepulauan Sangihe / Cooperatives, and UMKM Kepulauan Sangihe Regency

10.2. HARGA/PRICE

Tabel 10.2.1. Harga Eceran Beberapa Jenis Barang di Kabupaten Kepulauan Sangihe, 2017
Table Retail Price of Some Goods in Kepulauan Sangihe Regency, 2017

Barang Goods	Satuan Unit	Bulan / Month					
		Jan	Feb	Maret	April	Mei	Juni
(1)	(2)	(3)	(4)	(5)	(6)	(7)	(8)
1. Beras / Rice	1 KG	12 000	12 250	12 250	12 250	12 250	12 250
2. Daging Sapi / Beef	1 KG	-	-	-	-	-	-
3. Daging Ayam / Chicken	1 KG	45 000	45 000	45 000	45 000	45 000	45 000
4. Telur Ayam / Egg	1 KG	27 750	31 000	31 000	31 000	31 000	31 000
5. Ikan / Fish	1 KG	35 000	42 500	40 000	39 000	39 000	39 000
6. Susu Kental / Condensed Milk	1 KALENG	12 000	12 000	12 500	12 000	12 000	12 000
7. Susu Bubuk / Powder Milk	1 KOTAK 400GR	40 000	40 000	40 000	40 000	40 000	40 000
8. Gula Pasir / Sugar	1 KG	14 000	14 000	14 000	14 500	14 500	14 500
9. Minyak Goreng / Cooking Oil	1 LITER	13 000	13 000	13 000	13 000	13 500	13 500
10. Sabun Cuci / Washing Soap	1 BATANG	4 500	4 500	4 000	4 000	4 000	4 250
11. Minyak Tanah / Kerosene	1 LITER	5 000	5 000	5 000	5 000	5 000	5 000

Sumber: Survei Harga Konsumen Perdesaan/Consumer Price Survey

Lanjutan Tabel/*Continued Table 10.2.1*

Barang Goods	Satuan Unit	Bulan / Month					
		Juli	Agust	Sept	Okt	Nov	Des
(1)	(2)	(9)	(10)	(11)	(12)	(13)	(14)
1. Beras / Rice	1 KG	12 250	12 250	12 250	12 250	12 250	12 000
2. Daging Sapi / Beef	1 KG	-	-	-	-	-	-
3. Daging Ayam / Chicken	1 KG	45 000	45 000	45 000	45 000	45 000	45 000
4. Telur Ayam / Egg	1 KG	31 000	31 000	31 000	31 000	31 000	31 000
5. Ikan / Fish	1 KG	40 000	40 000	40 000	40 000	40 000	40 000
6. Susu Kental / Condensed Milk	1 KALENG	12 500	12 500	12 500	12 500	12 000	12 000
7. Susu Bubuk / Powder Milk	1 KOTAK 400GR	40 000	40 000	40 000	40 000	42 500	40 000
8. Gula Pasir / Sugar	1 KG	14 600	14 600	14 600	14 500	14 500	14 500
9. Minyak Goreng / Cooking Oil	1 LITER	13 500	13 500	13 500	13 500	13 500	13 500
10. Sabun Cuci / Washing Soap	1 BATANG	4 500	4 500	4 500	4 500	4 500	4 500
11. Minyak Tanah / Kerosene	1 LITER	5 000	5 000	5 000	5 000	5 000	5 000

Sumber: Survei Harga Konsumen Perdesaan/*Consumer Price Survey*

11

**PENGELUARAN PENDUDUK
DAN KONSUMSI MAKANAN***Population Expenditure and
Food Consumption***Makanan***Kuintil***1** 244.528**2** 322.754**3** 459.428**4** 580.377**5** 920.284**Bukan Makanan***Kuintil***1** 102.416**2** 170.118**3** 222.709**4** 366.783**5** 865.082**Pengeluaran rata-rata per kapita**

adalah biaya yang dikeluarkan untuk konsumsi semua anggota rumah tangga selama sebulan baik yang berasal dari pembelian, pemberian maupun produksi sendiri dibagi dengan banyaknya anggota rumah tangga dalam rumah tangga tersebut.

PENJELASAN TEKNIS

TECHNICAL NOTES

1. **Pengeluaran rata-rata per kapita** adalah biaya yang dikeluarkan untuk konsumsi semua anggota rumah tangga selama sebulan baik yang berasal dari pembelian, pemberian maupun produksi sendiri dibagi dengan banyaknya anggota rumah tangga dalam rumah tangga tersebut.

1. ***Per capita Average Expenditure*** is the cost spent for all household members consumption during the month, whether from purchasing, giving or owned production, divided by the number of household members in the household.

Pengeluaran dibagi menjadi dua kelompok, yaitu:

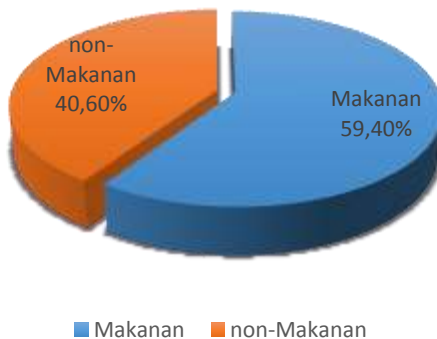
Expenditures are divided into two groups:

- a. Kelompok Makanan
- b. Kelompok Bukan Makanan

- a. *Food group*
- b. *Non-Food group*

ULASAN	DESCRIPTION
<p>Berdasarkan hasil Survei Sosial Ekonomi Nasional (Susenas) 2017, pengeluaran masyarakat terdiri dari 59,40% pengeluaran makanan, sedangkan sisanya yaitu 40,60% merupakan pengeluaran non makanan.</p>	<p><i>According to the result of National Economic and Social Survey 2017, expenditure consists of 59,40% food expenditure and 40,60% non food expenditure.</i></p>
<p>Pengeluaran makanan didominasi oleh kelompok barang makan ikan, padi-padian, dan makanan/minuman jadi. Sementara pengeluaran non makanan didominasi oleh kelompok barang bukan makanan perumahan dan fasilitas rumah tangga. Untuk data selengkapnya, dapat dilihat pada tabel 11.1 sampai 11.3.</p>	<p><i>Main food expenditure includes fish, grains, food and drinks. Non food expenditure was dominated by housekeeping facilities. For more details, can be viewed on table 11.1 until 11.3.</i></p>

Gambar 16 **Persentase Pengeluaran Rata-rata per Kapita Sebulan Menurut Kelompok Barang di Kabupaten Kepulauan Sangihe, 2017**
Percentage of Average Expenditure per Capita per Month by Items Group in Kepulauan Sangihe Regency, 2017



Tabel 11.1 Rata-rata Konsumsi Kalori per Kapita Sehari Menurut Kelompok Barang dan Kuintil Pengeluaran di Kabupaten Kepulauan Sangihe (Kcal), 2017
Daily Average Consumption of Calorie per Capita by Foodstuffs Commodity Group and Expenditure Class in Kepulauan Sangihe Regency (Kcal), 2017

Kelompok Barang Makan Group of Food Items	Kuintil Pengeluaran				
	Kuintil 1	Kuintil 2	Kuintil 3	Kuintil 4	Kuintil 5
(1)	(2)	(3)	(4)	(5)	(6)
a. Padi-padian / Grains	785,54	922,29	839,97	898,16	955,66
b. Umbi-umbian / Tubers	239,48	172,19	208,64	210,73	160,91
c. Ikan / Fish	58,64	72,33	84,40	96,18	95,43
d. Daging / Beef	3,90	17,38	12,54	16,97	73,06
e. Telur dan Susu / Eggs and Milk	10,93	23,66	36,77	35,89	71,43
f. Sayur-sayuran / Vegetables	22,69	26,02	31,04	37,20	41,27
g. Kacang-kacangan / Nuts	1,35	5,15	10,54	14,10	24,98
h. Buah-buahan / Fruits	28,91	32,63	42,45	58,08	85,65
i. Minyak & Lemak / Oil and Grease	226,50	276,26	293,18	349,93	379,11
j. Bahan Minuman / Beverage Ingredients	108,42	131,03	154,00	165,46	173,11
k. Bumbu-bumbuan / Seasoning	3,32	3,66	4,76	6,03	9,60
l. Konsumsi Lainnya / Other Consumption	13,96	23,37	27,70	34,45	48,77
m. Makanan & Minuman Jadi / Foods and Drinks	174,99	250,09	301,31	310,81	500,22
n. Tembakau & Sirih / Tobacco & Betel	-	-	-	-	-
Jumlah/Total	1 678,62	1 956,07	2 047,31	2 233,99	2 619,19

Sumber/Source: Survei Sosial Ekonomi Nasional, Maret/National Socioeconomic Survey, March

Tabel 11.2 Rata-rata Pengeluaran per Kapita Sebulan Menurut Kelompok Barang Makanan dan Kuintil Pengeluaran di Kabupaten Kepulauan Sangihe (rupiah), 2017
Monthly Average of per Capita Consumption Expenditure by Foodstuffs Commodity Groups and Expenditure Class in Kepulauan Sangihe Regency (rupiah), 2017

Kelompok Barang Makanan Group of Food Items	Kuintil Pengeluaran				
	Kuintil 1	Kuintil 2	Kuintil 3	Kuintil 4	Kuintil 5
(1)	(2)	(3)	(4)	(5)	(6)
a. Padi-padian / Grains	50 133	63 765	69 394	81 194	98 396
b. Umbi-umbian / Tubers	24 175	21 149	29 882	34 302	31 946
c. Ikan / Fish	34 394	45 667	63 465	80 935	97 473
d. Daging / Beef	1 719	6 114	5 180	8 264	36 838
e. Telur dan Susu / Eggs and Milk	6 596	13 463	29 277	25 350	55 053
f. Sayur-sayuran / Vegetables	26 799	37 987	50 257	65 061	89 307
g. Kacang-kacangan / Nuts	293	1 453	2 761	3 818	7 361
h. Buah-buahan / Fruits	6 415	8 090	13 177	18 732	31 412
i. Minyak & Lemak / Oil and Grease	10 497	13 299	15 206	20 713	25 098
j. Bahan Minuman / Beverage Ingredients	11 199	15 298	21 108	26 756	31 118
k. Bumbu-bumbuan / Seasoning	6 831	7 959	9 347	14 002	19 391
l. Konsumsi Lainnya / Other Consumption	2 265	3 940	5 465	7 060	11 448
m. Makanan & Minuman Jadi / Foods and Drinks	44 166	58 563	95 275	127 701	277 206
n. Tembakau & Sirih / Tobacco & Betel	19 046	26 007	49 632	66 489	108 237
Jumlah/Total	244 528	322 754	459 428	580 377	920 284

Sumber/Source: Survei Sosial Ekonomi Nasional, Maret/National Socioeconomic Survey, March

Tabel 11.3 Rata-rata Pengeluaran per Kapita Sebulan Menurut Kelompok Barang Bukan Makanan dan Kuintil Pengeluaran di Kabupaten Kepulauan Sangihe (rupiah), 2017
Monthly Average of per Capita Consumption Expenditure by Household Groups and Expenditure Class in Kepulauan Sangihe Regency (rupiah), 2017

Kelompok Barang Bukan Makanan <i>Group of Non Food Items</i>	Kuintil Pengeluaran				
	Kuintil 1	Kuintil 2	Kuintil 3	Kuintil 4	Kuintil 5
(1)	(2)	(3)	(4)	(5)	(6)
a. Perumahan dan Fasilitas Rumah Tangga / <i>Housekeeping Facilities</i>	49 120	86 803	119 817	193 844	412 600
b. Aneka Barang dan Jasa / <i>Various of Matter and Service</i>	30 365	41 590	57 516	89 978	198 144
c. Pakaian, Alas Kaki, Tutup Kepala / <i>Clothing, Footwear, Headgear</i>	4 715	8 923	14 969	21 972	52 958
d. Barang yang Tahan Lama / <i>Durable Matter</i>	2 187	10 037	10 450	30 751	94 241
e. Pajak, Pungutan dan Asuransi / <i>Tax, Retribution and Insurance</i>	12 952	20 831	17 255	22 155	62 154
f. Keperluan Pesta dan Upacara / <i>Purposes of The Party and Ceremonial</i>	3 076	1 934	2 703	8 083	44 985
Jumlah/Total	102 416	170 118	222 709	366 783	865 082

Sumber/Source: Survei Sosial Ekonomi Nasional, Maret/National Socioeconomic Survey, March

<https://sangihekab.bps.go.id>

12

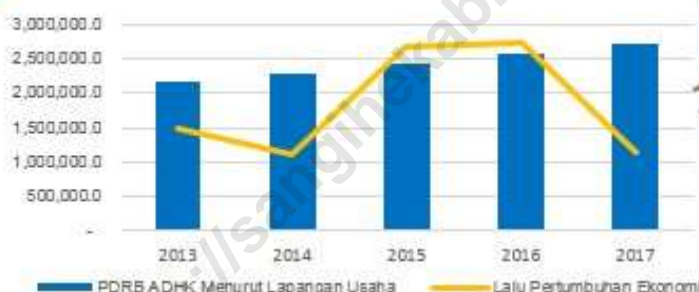
PENDAPATAN REGIONAL

Regional Income



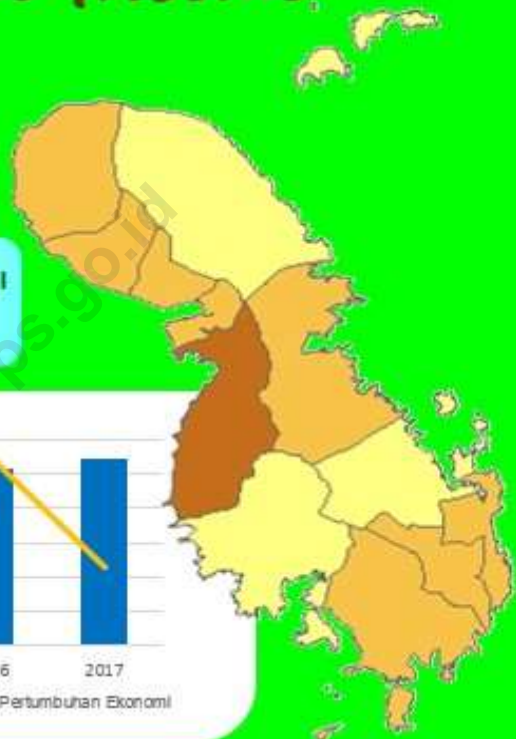
LAJU PERTUMBUHAN EKONOMI

5,46 %



■ PDRB ADHK Menurut Lapangan Usaha

— Laju Pertumbuhan Ekonomi



PRODUK DOMESTIK
REGIONAL BRUTO (PDRB)

Rp.3.664.841,2 Jute Rupiah

SUMBER PERTUMBUHAN PDRB

- G. Perdagangan Besar dan Eceran; Reparasi Mobil dan Sepeda Motor
- Q. Jasa Kesehatan dan Kegiatan Sosial
- F. Konstruksi
- H. Transportasi dan Pergudangan
- Q. Jasa Kesehatan dan Kegiatan Sosial

Pertumbuhan ekonomi suatu daerah dapat dilihat dari pertumbuhan PDRB atas dasar harga konstan pada suatu tahun tertentu.

PENJELASAN TEKNIS

1. Penghitungan statistik neraca nasional mengikuti buku petunjuk yang diterbitkan oleh Perserikatan Bangsa Bangsa (PBB) dikenal sebagai Sistem Neraca Nasional (SNN). SNN adalah rekomendasi internasional tentang bagaimana menyusun ukuran aktivitas ekonomi yang sesuai dengan standar neraca baku yang didasarkan pada prinsip-prinsip ekonomi. Rekomendasi yang dimaksud dinyatakan dalam sekumpulan konsep, definisi, klasifikasi, dan aturan neraca yang disepakati secara internasional dalam mengukur indikator tertentu seperti Produk Domestik Bruto (PDB). Salah satu bentuk adaptasi pencatatan statistik nasional adalah melakukan perubahan tahun dasar PDB Indonesia dari tahun 2000 ke 2010. Perubahan tahun dasar PDB dilakukan seiring dengan mengadopsi rekomendasi PBB yang tertuang dalam Sistem Neraca Nasional 2008 (SNA 2008).

TECHNICAL NOTES

1. *The method used to estimate national accounts statistics is based on the standard guidelines formed by United Nation known as System of National Accounts (SNA). SNA is the internationally agreed standard set of recommendations on how to compile measures of economic activity in accordance with strict accounting conventions based on economic principles. The recommendations are expressed in term of a set of concepts, definitions, classifications and accounting rules that comprise the internationally agreed standard for measuring indicators such as Gross Domestic Product (GDP). One of the improvement in the national statistical system is to rebase GDP form base year 2000 to 2010 in order to capture current economic condition. It is in line with the United Nations (UN) recommendation on 2008 SNA.*

2. Produk Domestik Bruto pada tingkat nasional serta Produk Domestik Regional Bruto (PDRB) pada tingkat regional (provinsi) menggambarkan kemampuan suatu wilayah untuk menciptakan nilai tambah pada suatu waktu tertentu. Untuk menyusun PDB maupun PDRB digunakan 2 pendekatan, yaitu lapangan usaha dan pengeluaran. Keduanya menyajikan komposisi data nilai tambah dirinci menurut sumber kegiatan ekonomi (lapangan usaha) dan menurut komponen penggunaannya. PDB maupun PDRB dari sisi lapangan usaha merupakan penjumlahan seluruh komponen nilai tambah bruto yang mampu diciptakan oleh sektor-sektor ekonomi atas berbagai aktivitas produksinya. Sedangkan dari sisi pengeluaran menjelaskan tentang penggunaan dari nilai tambah tersebut.
2. *The basic measure of the value added arising from economic activity is known as Gross Domestic Product at the national level and Gross Regional Domestic Product (GRDP) at the regional level (provinces/regencies/municipalities). To compile these statistics, two approaches have been used, i.e. "production approach" and "expenditure approach". The first approach is to measure value added produced by various kinds of economic activities, while the second approach is to measure final uses of the country's output. In other words, GDP/GRDP is the sum of total value added produced by all economic industries (activities) and the way of using it.*
3. PDB menurut lapangan usaha mengalami perubahan klasifikasi dari 9 lapangan usaha menjadi 17 lapangan usaha. PDB menurut lapangan usaha dirinci menurut total nilai tambah dari seluruh
3. *GDP by industry classification changes from 9 to 17 sectors. GDP by industry is classified by types of economic activities such as Agriculture, Forestry and Fishing; Mining and Quarrying;*

sektor ekonomi yang mencakup lapangan usaha Pertanian, Kehutanan, dan Perikanan; Pertambangan dan Penggalian; Industri Pengolahan; Pengadaan Listrik dan Gas; Pengadaan Air, Pengelolaan Sampah, Limbah dan Daur Ulang; Konstruksi; Perdagangan Besar dan Eceran, Reparasi Mobil dan Sepeda Motor; Transportasi dan Pergudangan; Penyediaan Akomodasi dan Makan Minum; Informasi dan Komunikasi; Jasa Keuangan dan Asuransi; Real Estat; Jasa Perusahaan; Administrasi Pemerintahan, Pertahanan dan Jaminan Sosial Wajib; Jasa Pendidikan; Jasa Kesehatan dan Kegiatan Sosial; dan Jasa lainnya.

Manufacturing; Electricity and Gas; Water supply, Sewerage, Waste Management and Remediation Activities; Construction; Wholesale and Retail Trade; Repair of Motor Vehicles and Motorcycles; Transportation and Storage; Accommodation and Food Service Activities; Information and Communication; Financial and Insurance Activities; Real Estate Activities; Business Activities; Public Administration; Defence and Compulsory Social Security; Education; Human Health and Social Work Activities; and Other Services Activities.

4. PDB menurut pengeluaran mengalami perubahan klasifikasi dimana pengeluaran konsumsi Lembaga Non Profit yang Melayani Rumah Tangga (LNPR) yang sebelumnya termasuk bagian dari pengeluaran konsumsi rumah tangga menjadi komponen terpisah. Sehingga klasifikasi PDB menurut pengeluaran dirinci menjadi 7 komponen yaitu komponen

4. *GDP by expenditure classification changes where consumption expenditure Non-Profit Institutions Serving Households (NPISH) previously included as part of household consumption expenditure is taken out into separate component. So that, GDP by type of expenditures is classified into: household consumption expenditure, NPISH consumption expenditure, government consumption*

pengeluaran konsumsi rumah tangga, pengeluaran konsumsi LNPRT, pengeluaran konsumsi pemerintah, pembentukan modal tetap bruto, perubahan inventori, ekspor barang dan jasa, dan impor barang dan jasa.

expenditure, gross fixed capital formation, changes in inventories, exports of goods and services, and imports of goods and services.

5. Pengeluaran konsumsi rumah tangga mencakup berbagai pengeluaran konsumsi akhir rumah tangga atas barang dan jasa untuk memenuhi kebutuhan individu ataupun kelompok secara langsung. Pengeluaran rumah tangga di sini mencakup makanan dan minuman selain restoran; pakaian, alas kaki dan jasa perawatannya; perumahan dan perlengkapan rumah tangga; kesehatan dan pendidikan; transportasi dan komunikasi; restoran dan hotel serta lainnya.

5. *Household consumption expenditures consist of expenditures incurred by households, which are used for both individual or collective needs. Household consumptions are classified into food and beverages other than restaurants; clothing, footwear, and related maintenance services; housing and household equipment; health and education; transport and communication; restaurants and hotels; and others.*

6. Pengeluaran Konsumsi Pemerintah terdiri dari Pengeluaran Konsumsi Individu dan Pengeluaran Konsumsi Kolektif. Barang dan jasa individu merupakan barang dan jasa privat, dimana ciri-ciri barang privat adalah a) *Scarcity*, yaitu ada kelangkaan/ keterbatasan dalam jumlah; b) *Excludable*

6. *Government consumption expenditure consists of Individual Consumption Expenditure and Collective Consumption Expenditure. Individual goods and services are private goods and services, which the characteristics of private goods is a) Scarcity, that there is a scarcity/limited in number; b) Excludable consumption, the*

consumption, yaitu konsumsi suatu barang dapat dibatasi hanya pada mereka yang memenuhi persyaratan tertentu (biasanya harga); c) *Rivalrous competition*, yaitu konsumsi oleh satu konsumen akan mengurangi atau menghilangkan kesempatan pihak lain untuk melakukan hal serupa. Contoh barang dan jasa yang dihasilkan pemerintah dan tergolong sebagai barang dan jasa individu adalah jasa pelayanan kesehatan pemerintah di rumah sakit/puskesmas dan jasa pendidikan di sekolah/universitas negeri. Sedangkan barang dan jasa kolektif ekuivalen dengan barang publik yang memiliki ciri a) *Non rivalry*, yaitu penggunaan satu konsumen terhadap suatu barang tidak mengurangi kesempatan konsumen lain untuk juga mengkonsumsi barang tersebut; b) *Non excludable*, yaitu apabila suatu barang publik tersedia, maka tidak ada yang dapat menghalangi siapapun untuk memperoleh manfaat dari barang tersebut atau dengan kata lain setiap orang memiliki

consumption of goods can be limited only to those who meet certain requirements (usually the price); c) Rivalrous competition, i.e consumption by the consumer will reduce or eliminate the chance of another party to do so. Examples of goods and services produced by government and classified as goods and services of individuals is the government health services in hospitals/health centers and education services in schools/universities. Collective goods and services equivalent to public goods characterized by a) Non-rivalry, namely the use of a consumer for an item does not reduce the chance of another consumer to also consume goods; b) Non-excludable, i.e. when a public good available, then nothing can hinder anyone to benefit from the goods or in other words everyone has access to the goods. Examples of goods and services produced by government and classified as collective goods and services is carried military defense services and the police's security.

akses ke barang tersebut. Contoh barang dan jasa yang dihasilkan pemerintah dan tergolong sebagai barang dan jasa kolektif adalah jasa pertahanan yang dilakukan TNI dan keamanan yang dilakukan kepolisian.

7. Pembentukan Modal Tetap Bruto (PMTB) mencakup pengadaan, pembuatan, dan pembelian barang modal. Barang modal dimaksud adalah barang-barang yang digunakan untuk proses produksi, tahan lama atau yang mempunyai umur pemakaian lebih dari satu tahun seperti bangunan, mesin-mesin dan alat angkutan. Termasuk pula di sini perbaikan besar (berat) yang sifatnya memperpanjang umur atau mengubah bentuk atau kapasitas barang modal tersebut. Pengeluaran barang modal untuk keperluan militer juga dicakup sebagai PMTB. Klasifikasi komponen PMTB dibagi menjadi 6 sub komponen yaitu Konstruksi; Mesin dan Peralatan; Kendaraan; Peralatan Lainnya; *Cultivated Biological Resources* (CBR) dan Produk Kekayaan Intelektual.

7. *Gross Fixed Capital Formation (GFCF) includes procurement, manufacture, and the purchase of capital goods. Capital goods are goods which are used for the production process, durable or have a service life of more than one year such as buildings, machinery, and transportation equipment. Including here: huge improvement that are to extend the life or changing the shape or the capacity of the capital goods. Capital expenditures for military purposes are also covered as GFCF. GFCF component are classified into six sub-components: Construction; Machinery and Equipment; vehicle; Other equipment; Cultivated Biological Resources (CBR) and Intellectual Property Product.*

8. Ekspor barang dan jasa merupakan transaksi perdagangan barang dan jasa dari penduduk (residen) ke bukan penduduk (nonresiden). Impor barang dan jasa adalah transaksi perdagangan dari bukan penduduk ke penduduk. Ekspor atau impor barang terjadi pada saat terjadi perubahan hak kepemilikan barang antara penduduk dengan bukan penduduk (dengan atau tanpa perpindahan fisik barang tersebut). Pada PDB dengan tahun dasar 2010, ekspor dan impor barang dirinci menjadi nonmigas dan migas.
8. *Exports of goods and services consist of transactions of goods and services from residents to non-residents. Imports of goods and services consist of transaction of goods and services from non-residents to residents. Exports and imports of goods occur when there are changes in ownership of goods between residents and non-residents (with or without physical movements of goods across frontiers). On the GDP at 2010 basic year, exports and imports of goods specified into non oil and gas and oil and gas.*
9. Produk Domestik Bruto maupun agregat turunannya disajikan dalam 2 (dua) versi penilaian, yaitu atas dasar “harga berlaku” dan atas dasar “harga konstan”. Disebut sebagai harga berlaku karena seluruh agregat dinilai dengan menggunakan harga pada tahun berjalan, sedangkan harga konstan penilaiannya didasarkan kepada harga satu tahun dasar tertentu, dalam publikasi ini digunakan harga tahun 2010.
9. *GDP and its aggregations are presented in two forms: at current market prices and at constant base year market prices. In presenting current market prices, all aggregates are valued at current market prices, while base year constant market prices are shown by valuing all aggregates at fixed base year prices. Year of 2010 is used as the base year in this publication.*

10. Laju pertumbuhan Produk Domestik Bruto diperoleh dari perhitungan PDB atas dasar harga konstan. Diperoleh dengan cara mengurangi nilai PDB pada tahun ke-n terhadap nilai pada tahun ke n-1 (tahun sebelumnya), dibagi dengan nilai pada tahun ke n-1, dikalikan dengan 100 persen. Laju pertumbuhan menunjukkan perkembangan agregat pendapatan dari satu waktu tertentu terhadap waktu sebelumnya.

10. *Growth rate of Gross Domestic Product is derived from GDP at constant market prices. It is obtained by subtracting the value of GDP year n with the value of GDP year n-1, divided by the value of GDP year n-1 then multiplied by 100 percent. The growth rate of GDP explains the income growth during the given period.*

ULASAN**DESCRIPTION**

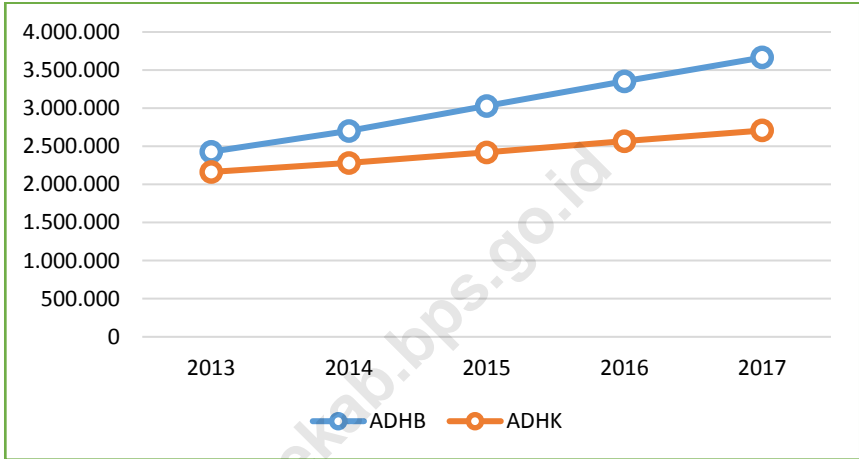
Penghitungan Produk Domestik Regional Bruto (PDRB) dilakukan atas dasar harga berlaku (ADHB) dan harga konstan (ADHK). PDRB ADHB pada tahun 2017 mencapai 3.664,84 miliar rupiah, sedangkan PDRB ADHK mencapai 2.707,21 miliar rupiah. Dapat dilihat pada gambar 17 bahwa PDRB Kabupaten Kepulauan Sangihe selalu meningkat setiap tahunnya.

Pertumbuhan ekonomi suatu daerah dapat dilihat dari pertumbuhan PDRB atas dasar harga konstan pada suatu tahun tertentu. Pertumbuhan ekonomi Kabupaten Kepulauan Sangihe (berdasarkan harga konstan 2010) tahun 2017 adalah sebesar 5,46%. Sedangkan untuk tahun sebelumnya, pertumbuhan ekonomi mencapai 6,09%. Pertumbuhan ekonomi yang terjadi di tahun 2017 masih didominasi oleh sektor pertanian, kehutanan, dan perikanan sebesar 28,48%.

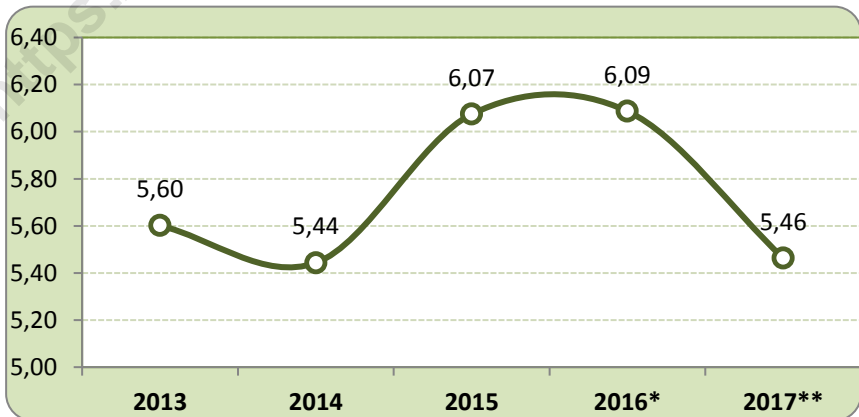
The calculation of Gross Regional Domestic Product (GRDP) is performed at current price and constant price. GRDP at current price in 2017 reached 3.664,84 billion rupiahs, while GRDP at constant price reached 2.707,21 billion rupiahs. Can be viewed on picture 17 that GRDP in Sangihe Regency always increases every year.

A region economic growth can be seen in growth of GRDP valued at constant base year price at a certain year. Economic growth of Sangihe (according to constant price, which 2010 as base year) in 2017 was 5,46%. Last year, the economic growth reached 6,09%. Economic growth in 2017 was still dominated by agriculture, forestry, and fishery 28,48%.

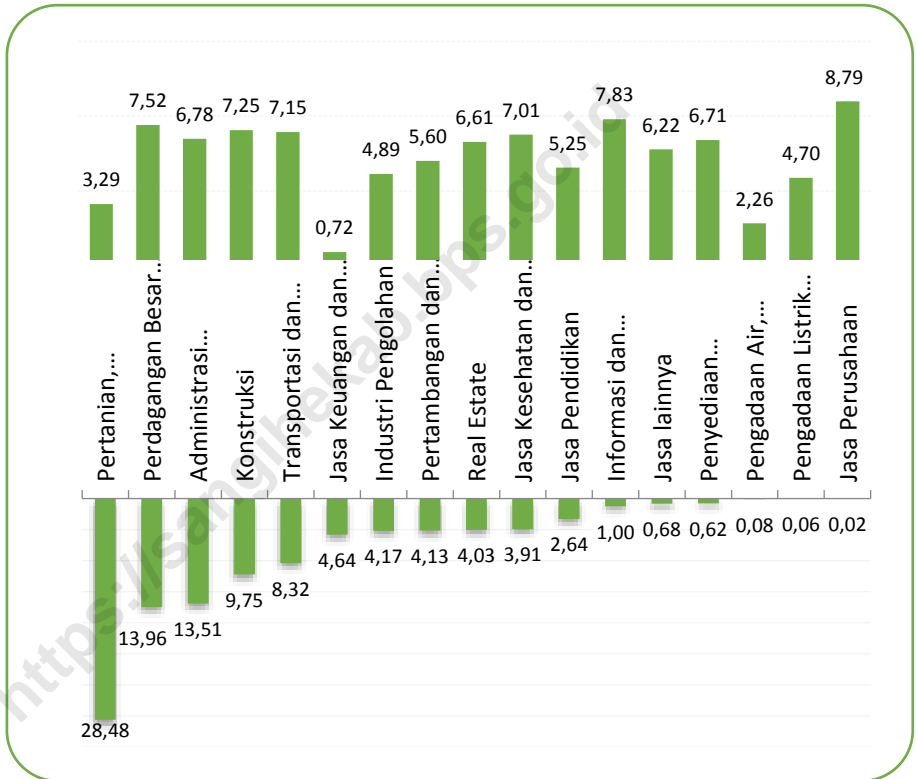
Gambar 17 PDRB Kabupaten Kepulauan Sangihe (juta rupiah), 2013-2017
Picture GRDP of Kepulauan Sangihe Regency (million rupiah), 2013-2017



Gambar 18 Pertumbuhan Ekonomi Kabupaten Kepulauan Sangihe, 2013-2017
Picture Economic Growth of Kepulauan Sangihe Regency, 2013-2017



Gambar 19 Pertumbuhan dan Kontribusi PDRB Menurut Lapangan Usaha (persen), 2017
Picture **GRDP Growth and Distribution by Industry (percent), 2017**



Tabel 12.1. Produk Domestik Regional Bruto Atas Dasar Harga Berlaku Menurut Lapangan Usaha di Kabupaten Kepulauan Sangihe (juta rupiah), 2013-2017
Gross Regional Domestic Product at Current Market Prices by Industry in Kepulauan Sangihe Regency (million rupiah), 2013-2017

Kategori	Uraian	2013	2014	2015*	2016 ^{xx}	2017 ^{xx}
(1)	(2)	(3)	(4)	(5)	(6)	(7)
A	Pertanian, Kehutanan, dan Perikanan	739 290,4	806 305,2	892 637,8	964 779,2	1 043 831
B	Pertambangan dan Penggalian	105 230,4	113 554,6	125 535,2	139 650,8	151 411,5
C	Industri Pengolahan	114 656,3	124 158,4	132 292,5	141 517,0	152 718,3
D	Pengadaan Listrik dan Gas	1 104,8	1 261,1	1 558,2	1 791,4	2 082,6
E	Pengadaan Air, Pengelolaan Sampah, Limbah dan Daur Ulang	2 074,9	2 266,5	2 464,8	2 686,7	2 863,1
F	Konstruksi	224 536,4	245 534,7	293 855,2	322 457,8	357 291,2
G	Perdagangan Besar dan Eceran; Reparasi Mobil dan Sepeda Motor	336 948,2	380 640,8	426 834,0	466 743,4	511 627,3
H	Transportasi dan Pergudangan	176 079,0	207 623,3	240 594,1	272 890,5	305 055,4
I	Penyediaan Akomodasi dan Makan Minum	15 334,6	16 858,0	18 830,3	20 858,7	22 868,5
J	Informasi dan Komunikasi	26 012,9	28 191,2	30 851,7	33 574,2	36 542,7
K	Jasa Keuangan dan Asuransi	102 358,3	113 533,5	124 362,7	164 173,0	169 918,2
L	Real Estate	100 220,8	113 187,4	122 367,1	134 928,4	147 852,6
M,N	Jasa Perusahaan	513,3	594,4	673,3	765,3	862,1
O	Administrasi Pemerintahan, Pertahanan dan Jaminan Sosial Wajib	304 229,5	353 024,3	395 827,0	443 999,2	495 142,8
P	Jasa Pendidikan	66 311,5	74 533,9	81 953,5	89 996,6	96 583,1
Q	Jasa Kesehatan dan Kegiatan Sosial	97 473,8	103 338,6	117 523,7	129 215,5	143 244,0
R,S,T,U	Jasa lainnya	17 083,4	17 698,9	20 539,1	22 775,7	24 946,8
PRODUK DOMESTIK REGIONAL BRUTO		2 429 458,4	2 702 304,8	3 028 700,4	3 352 803,4	3 664 841,2

Sumber/Source: Badan Pusat Statistik Kabupaten Kepulauan Sangihe/BPS-Statistics of Kepulauan Sangihe Regency

Tabel 12.2. Produk Domestik Regional Bruto Atas Dasar Harga Konstan 2010 Menurut Lapangan Usaha di Kabupaten Kepulauan Sangihe (juta rupiah), 2013-2017
Gross Regional Domestic Product at 2010 Constant Market Prices by Industry in Kepulauan Sangihe Regency (million rupiah), 2013-2017

Kategori	Uraian	2013	2014	2015	2016	2017**
(1)	(2)	(3)	(4)	(5)	(6)	(7)
A	Pertanian, Kehutanan, dan Perikanan	693 203,5	713 511,9	742 069,8	764 169,4	789 343,3
B	Pertambangan dan Penggalian	89 771,7	93 493,3	99 146,7	104 607,9	110 462,8
C	Industri Pengolahan	107 788,3	110 757,9	114 300,7	118 318,5	124 107,4
D	Pengadaan Listrik dan Gas	1 248,8	1 381,0	1 542,3	1 840,9	1 927,5
E	Pengadaan Air, Pengelolaan Sampah, Limbah dan Daur Ulang	1 854,6	1 906,1	1 990,1	2 034,0	2 079,9
F	Konstruksi	189 767,9	200 412,4	225 222,6	241 467,5	258 975,3
G	Perdagangan Besar dan Eceran; Reparasi Mobil dan Sepeda Motor	308 267,4	339 726,7	361 629,0	385 848,7	414 847,0
H	Transportasi dan Pergudangan	154 506,3	167 621,0	179 294,4	191 662,4	205 365,5
I	Penyediaan Akomodasi dan Makan Minum	13 603,2	14 505,9	15 269,2	16 252,7	17 343,0
J	Informasi dan Komunikasi	25 524,7	27 326,0	29 265,5	31 374,5	33 830,8
K	Jasa Keuangan dan Asuransi	89 847,1	94 305,6	97 597,7	125 504,3	126 410,4
L	Real Estate	90 609,9	96 798,4	103 386,8	110 208,5	117 498,6
M,N	Jasa Perusahaan	448,4	482,8	520,9	562,3	611,7
O	Administrasi Pemerintahan, Pertahanan dan Jaminan Sosial Wajib	238 389,2	254 520,5	270 644,0	284 448,1	303 740,8
P	Jasa Pendidikan	54 112,5	56 493,1	59 755,2	62 740,2	66 033,1
Q	Jasa Kesehatan dan Kegiatan Sosial	89 715,5	92 981,0	101 636,8	108 528,0	116 141,1
R,S,T,U	Jasa lainnya	14 721,5	14 912,4	16 424,3	17 410,1	18 493,2
PRODUK DOMESTIK REGIONAL BRUTO		2 163 380,2	2 281 136,1	2 419 696,0	2 566 978,0	2 707 211,5

Sumber/Source: Badan Pusat Statistik Kabupaten Kepulauan Sangihe/BPS-Statistics of Kepulauan Sangihe Regency

Tabel 12.3. Distribusi Persentase Produk Domestik Regional Bruto Atas Dasar Harga Berlaku Menurut Lapangan Usaha di Kabupaten Kepulauan Sangihe, 2013-2017
Percentage Distribution of Gross Regional Domestic Product at Current Market Prices by Industry in Kepulauan Sangihe Regency, 2013-2017

Kategori	Uraian	2013	2014	2015	2016	2017**
(1)	(2)	(3)	(4)	(5)	(6)	(7)
A	Pertanian, Kehutanan, dan Perikanan	30,43	29,84	29,47	28,78	28,48
B	Pertambangan dan Penggalian	4,33	4,20	4,14	4,17	4,13
C	Industri Pengolahan	4,72	4,59	4,37	4,22	4,17
D	Pengadaan Listrik dan Gas	0,05	0,05	0,05	0,05	0,06
E	Pengadaan Air, Pengelolaan Sampah, Limbah dan Daur Ulang	0,09	0,08	0,08	0,08	0,08
F	Konstruksi	9,24	9,09	9,70	9,62	9,75
G	Perdagangan Besar dan Eceran; Reparasi Mobil dan Sepeda Motor	13,87	14,09	14,09	13,92	13,96
H	Transportasi dan Pergudangan	7,25	7,68	7,94	8,14	8,32
I	Penyediaan Akomodasi dan Makan Minum	0,63	0,62	0,62	0,62	0,62
J	Informasi dan Komunikasi	1,07	1,04	1,02	1,00	1,00
K	Jasa Keuangan dan Asuransi	4,21	4,20	4,11	4,89	4,64
L	Real Estate	4,13	4,19	4,04	4,02	4,03
M,N	Jasa Perusahaan	0,02	0,02	0,02	0,02	0,02
O	Administrasi Pemerintahan, Pertahanan dan Jaminan Sosial Wajib	12,52	13,06	13,07	13,24	13,51
P	Jasa Pendidikan	2,73	2,76	2,71	2,68	2,64
Q	Jasa Kesehatan dan Kegiatan Sosial	4,01	3,82	3,88	3,85	3,91
R,S,T,U	Jasa lainnya	0,70	0,65	0,68	0,68	0,68
PRODUK DOMESTIK REGIONAL BRUTO		100,00	100,00	100,00	100,00	100,00

Sumber/Source: Badan Pusat Statistik Kabupaten Kepulauan Sangihe/BPS-Statistics of Kepulauan Sangihe Regency

Tabel 12.4. Laju Pertumbuhan Produk Domestik Regional Bruto Atas Dasar Harga Konstan 2010 Menurut Lapangan Usaha di Kabupaten Kepulauan Sangihe, 2013-2017
Growth Rate of Gross Regional Domestic Product at 2010 Constant Market Prices by Industry in Kepulauan Sangihe Regency, 2013-2017

Kategori	Uraian	2013	2014	2015	2016	2017
(1)	(2)	(3)	(4)	(5)	(6)	(7)
A	Pertanian, Kehutanan, dan Perikanan	5,81	2,93	4,00	2,98	3,29
B	Pertambangan dan Penggalian	4,85	4,15	6,05	5,51	5,60
C	Industri Pengolahan	4,73	2,75	3,20	3,52	4,89
D	Pengadaan Listrik dan Gas	16,64	10,58	11,68	19,33	4,70
E	Pengadaan Air, Pengelolaan Sampah, Limbah dan Daur Ulang	6,83	2,77	4,41	2,20	2,26
F	Konstruksi	5,57	5,61	12,38	7,21	7,25
G	Perdagangan Besar dan Eceran; Reparasi Mobil dan Sepeda Motor	9,62	10,21	6,45	6,70	7,52
H	Transportasi dan Pergudangan	6,12	8,49	6,96	6,90	7,15
I	Penyediaan Akomodasi dan Makan Minum	7,20	6,64	5,26	6,44	6,71
J	Informasi dan Komunikasi	6,63	7,06	7,10	7,21	7,83
K	Jasa Keuangan dan Asuransi	2,81	4,96	3,49	28,59	0,72
L	Real Estate	6,02	6,83	6,81	6,60	6,61
M,N	Jasa Perusahaan	8,05	7,69	7,87	7,97	8,79
O	Administrasi Pemerintahan, Pertahanan dan Jaminan Sosial Wajib	1,35	6,77	6,33	5,10	6,78
P	Jasa Pendidikan	4,20	4,40	5,77	5,00	5,25
Q	Jasa Kesehatan dan Kegiatan Sosial	6,06	3,64	9,31	6,78	7,01
R,S,T,U	Jasa lainnya	5,42	1,30	10,14	6,00	6,22
PRODUK DOMESTIK REGIONAL BRUTO		5,60	5,44	6,07	6,09	5,46

Sumber/Source: Badan Pusat Statistik Kabupaten Kepulauan Sangihe/BPS-Statistics of Kepulauan Sangihe Regency

Tabel 12.5. Indeks Harga Implisit Produk Domestik Regional Bruto Menurut Lapangan Usaha di Kabupaten Kepulauan Sangihe, 2013-2017
Table
Implicit Price Index of Gross Regional Domestic Product by Industry in Kepulauan Sangihe Regency, 2013-2017

Kategori	Uraian	2013	2014	2015	2017	2018
(1)	(2)	(3)	(4)	(5)	(6)	(7)
A	Pertanian, Kehutanan, dan Perikanan	106,65	113,01	120,29	126,25	132,24
B	Pertambangan dan Penggalian	117,22	121,46	126,62	133,50	137,07
C	Industri Pengolahan	106,37	112,10	115,74	119,61	123,05
D	Pengadaan Listrik dan Gas	88,46	91,32	101,03	97,31	108,04
E	Pengadaan Air, Pengelolaan Sampah, Limbah dan Daur Ulang	111,88	118,91	123,85	132,09	137,66
F	Konstruksi	118,32	122,51	130,47	133,54	137,96
G	Perdagangan Besar dan Eceran; Reparasi Mobil dan Sepeda Motor	109,30	112,04	118,03	120,97	123,33
H	Transportasi dan Pergudangan	113,96	123,86	134,19	142,38	148,54
I	Penyediaan Akomodasi dan Makan Minum	112,73	116,21	123,32	128,34	131,86
J	Informasi dan Komunikasi	101,91	103,17	105,42	107,01	108,02
K	Jasa Keuangan dan Asuransi	113,93	120,39	127,42	130,51	134,42
L	Real Estate	110,61	116,93	118,36	122,43	125,83
M,N	Jasa Perusahaan	114,49	123,11	129,26	136,09	140,92
O	Administrasi Pemerintahan, Pertahanan dan Jaminan Sosial Wajib	127,62	138,70	146,25	156,09	163,01
P	Jasa Pendidikan	122,54	131,93	137,15	143,44	146,26
Q	Jasa Kesehatan dan Kegiatan Sosial	108,65	111,14	115,63	119,06	123,34
R,S,T,U	Jasa lainnya	116,04	118,69	125,05	130,82	134,90
PRODUK DOMESTIK REGIONAL BRUTO		112,30	118,46	125,17	130,60	135,37

Sumber/Source: Badan Pusat Statistik Kabupaten Kepulauan Sangihe/BPS-Statistics of Kepulauan Sangihe Regency

Tabel 12.6. Laju Implisit Produk Domestik Regional Bruto Menurut Lapangan Usaha di Kabupaten Kepulauan Sangihe, 2013-2017
Table *Implicit Growth Rate of Gross Regional Domestic Product by Industry in Kepulauan Sangihe Regency, 2013-2017*

Kategori	Uraian	2013	2014	2015	2016	2017
(1)	(2)	(3)	(4)	(5)	(6)	(7)
A	Pertanian, Kehutanan, dan Perikanan	4,67	5,96	6,45	4,96	4,74
B	Pertambangan dan Penggalian	6,23	3,61	4,25	5,44	2,67
C	Industri Pengolahan	3,46	5,38	3,25	3,34	2,88
D	Pengadaan Listrik dan Gas	-4,73	3,22	10,64	-3,79	11,03
E	Pengadaan Air, Pengelolaan Sampah, Limbah dan Daur Ulang	2,59	6,29	4,16	6,65	4,21
F	Konstruksi	6,15	3,54	6,50	2,35	3,31
G	Perdagangan Besar dan Eceran; Reparasi Mobil dan Sepeda Motor	2,39	2,51	5,34	2,49	1,95
H	Transportasi dan Pergudangan	7,84	8,69	8,34	6,10	4,33
I	Penyediaan Akomodasi dan Makan Minum	3,30	3,09	6,12	4,07	2,74
J	Informasi dan Komunikasi	-0,04	1,23	2,19	1,51	0,94
K	Jasa Keuangan dan Asuransi	1,07	5,67	5,84	2,61	2,99
L	Real Estate	3,61	5,72	1,22	3,44	2,78
M,N	Jasa Perusahaan	6,24	7,53	4,99	5,29	3,55
O	Administrasi Pemerintahan, Pertahanan dan Jaminan Sosial Wajib	10,07	8,68	5,44	6,73	4,44
P	Jasa Pendidikan	6,75	7,66	3,95	4,59	1,97
Q	Jasa Kesehatan dan Kegiatan Sosial	1,41	2,29	4,04	2,97	3,59
R,S,T,U	Jasa lainnya	5,83	2,28	5,37	4,61	3,12
PRODUK DOMESTIK REGIONAL BRUTO		4,96	5,49	5,66	4,35	3,66

Sumber/Source: Badan Pusat Statistik Kabupaten Kepulauan Sangihe/BPS-Statistics of Kepulauan Sangihe Regency

<https://sangihekab.bps.go.id>

13

PERBANDINGAN ANTAR KABUPATEN/ KOTA

Regency/ Municipal Comparison

INDEKS PEMBANGUNAN MANUSIA KABUPATEN KEPULAUAN SANGIHE



“Indeks Pembangunan Manusia (IPM) adalah ukuran ringkas rata-rata capaian/ keberhasilan dimensi utama pembangunan manusia yaitu: umur panjang dan hidup sehat, mempunyai pengetahuan, dan memiliki standar hidup yang layak.

PENJELASAN TEKNIS

TECHNICAL NOTES

1. Untuk Mengukur Kemiskinan, BPS menggunakan konsep kemampuan memenuhi kebutuhan dasar. Dengan pendekatan ini, kemiskinan dipandang sebagai ketidak-mampuan dari sisi ekonomi untuk memenuhi kebutuhan dasar makanan dan bukan makanan yang diukur dari sisi pengeluaran. Metode yang digunakan adalah menghitung Garis Kemiskinan (GK), yang terdiri dari dua komponen yaitu Garis Kemiskinan Makanan (GKM) dan Garis Kemiskinan Non-Makanan (GKNM).
 2. **Penduduk Miskin** adalah yang memiliki rata-rata pengeluaran per kapita per bulan di bawah Garis Kemiskinan.
 3. **Garis Kemiskinan Makanan (GKM)** merupakan nilai pengeluaran kebutuhan minimum makanan yang disertakan dengan 2.100 kkalori pe kapita per hari.
 4. **Garis Kemiskinan Non-Makanan (GKNM)** adalah kebutuhan minimum untuk perumahan,
1. *To measure poverty, Statistic Indonesia has used the concept of basic needs approach. Therefore, poverty is viewed as economic inability to fulfill food and non-food basic needs which are measured by consumption/expenditure. The method used is calculating poverty line, which consist of two component that are Food Poverty Line (FPL) and Non-Food Poverty Line (NFPL).*
 2. *A person whose expenditure per capita per month is below the poverty line is considered to be poor.*
 3. *The food Poverty Line refers to the daily minimum requirement of 2,100 kcal per capita per day.*
 4. *The Non-Food Poverty Line refers to the minimum retirement for household necessities for*

sandang, pendidikan, kesehatan, dan kebutuhan dasar lainnya.

clothing, education, health, and other basic individual needs.

5. **Indeks Pembangunan Manusia (IPM)** adalah ukuran ringkas rata-rata capaian/keberhasilan dimensi utama pembangunan manusia yaitu: umur panjang dan hidup sehat, mempunyai pengetahuan, dan memiliki standar hidup yang layak.

5. **Human Development Index (HDI)** is a summary measure of average achievement in key dimensions of human development: a long and healthy life, being knowledgeable, and have a decent standard of living.

ULASAN	DESCRIPTION
<p>Jumlah penduduk propinsi Sulawesi Utara tahun 2017 (hasil proyeksi penduduk) berjumlah 2.461.028 jiwa. Kota Manado menjadi penyumbang penduduk terbesar dari 15 kabupaten/kota, yaitu 17,56 persen. Sedangkan penyumbang terkecil adalah Kabupaten Bolaang Mongondow Selatan, yaitu 2,59 persen. Kabupaten Kepulauan Sangihe menyumbang sekitar 5,34 persen.</p>	<p><i>The population of Sulawesi Utara Province in 2017 based on population projection was 2.461.028 Manado City contributed the largest population of the 15 regency/municipality, which was about 17,56 percent. Bolaang Mongondow Selatan contributed the lowest population, about 2,59 percent. Sangihe Regency contributed about 5,34 percent.</i></p>
<p>Indeks Pembangunan Manusia (IPM) dihitung dengan tiga variabel, yaitu variabel ekonomi, pendidikan, dan kesehatan. Di tahun 2017, IPM menggunakan metode baru. IPM Sulawesi Utara di tahun 2017 sebesar 71,66 dan Kepulauan Sangihe berada di bawah Sulawesi Utara yaitu 69,14.</p>	<p><i>Human Development Indeks (HDI) is counted with 3 variables, those are economic, education, and health variable. In 2017, IPM used a new method. Sulawesi Utara's HDI in 2017 increased became 71,66 and for Sangihe regency that was 69,14.</i></p>

Tabel 13.1. Jumlah Penduduk Menurut Kabupaten/Kota di Provinsi Sulawesi Utara, 2011–2017
Table
Population by Regency/Municipality in Sulawesi Utara Province, 2011–2017

Kabupaten/Kota Regency/Municipality		2011	2012	2013	2014	2015	2016	2017
(1)		(2)	(3)	(4)	(5)	(6)	(7)	(8)
Kabupaten/Regency								
1.	Bolaang Mongondow	145 511	220 093	224 400	229 604	233 189	236 893	240 505
2.	Minahasa	228 661	316 884	319 945	325 680	329 003	332 190	335 321
3.	Kepulauan Sangihe	92 058	128 732	129 008	129 103	129 584	130 024	130 493
4.	Kepulauan Talaud	58 198	85 171	85 984	87 922	88 803	89 836	90 678
5.	Minahasa Selatan	138 493	198 901	200 072	203 317	204 983	206 603	208 013
6.	Minahasa Utara	133 108	193 906	196 842	196 419	198 084	199 498	200 985
7.	Bolaang Mongondow Utara	46 895	71 530	71 570	75 290	76 331	77 383	78 437
8.	Siau Tagulandang Biaro	46 648	64 575	64 744	65 284	65 582	65 827	65 976
9.	Minahasa Tenggara	68 334	101 761	102 226	103 818	104 536	105 163	105 714
10.	Bolaang Mongondow Selatan	36 556	58 762	59 908	61 177	62 222	63 207	64 171
11.	Bolaang Mongondow Timur	44 253	65 511	66 677	67 824	68 692	69 716	70 610
Kota/Municipality								
1.	Manado	297 770	417 483	419 596	423 257	425 634	427 906	430 133
2.	Bitung	130 484	193 956	198 257	202 204	205 675	208 995	212 409
3.	Tomohon	67 441	93 857	95 157	98 686	100 373	101 981	103 711
4.	Kotamobagu	76 017	108 794	109 141	117 019	119 427	121 699	123 872
Sulawesi Utara		1 610 427	2 319 916	2 343 527	2 386 604	2 412 118	2 436 921	2 461 028

Sumber/Source: Proyeksi Penduduk Indonesia 2010–2035/Indonesia Population Projection 2010–2035

Tabel 13.2. Laju Pertumbuhan Produk Domestik Regional Bruto Atas Dasar Harga Konstan 2010 Menurut Kabupaten/Kota di Provinsi Sulawesi Utara (persen), 2011–2017
Growth Rate of Gross Regional Domestic Product at 2010 Constant Market Prices by Regency/Municipality in Sulawesi Utara Province (percent), 2011–2017

Kabupaten/Kota Regency/Municipality	2011	2012	2013	2014	2015	2018	2017
(1)	(2)	(3)	(4)	(5)	(6)	(7)	(8)
Kabupaten/Regency							
1. Bolaang Mongondow	2,72	5,07	6,67	5,56	5,82	6,64	12,66
2. Minahasa	6,23	6,53	6,20	6,39	6,15	6,10	8,03
3. Kepulauan Sangihe	3,92	5,56	5,60	5,44	6,07	6,12	3,48
4. Kepulauan Talaud	3,07	4,96	5,20	5,18	5,22	5,29	8,68
5. Minahasa Selatan	3,83	6,13	6,61	6,70	6,26	5,10	6,37
6. Minahasa Utara	6,82	7,12	6,91	7,50	7,03	7,06	6,40
7. Bolaang Mongondow Utara	5,33	6,92	7,12	6,81	5,80	6,17	10,95
8. Siau Tagulandang Biaro	7,04	8,19	8,02	7,56	7,01	7,02	3,41
9. Minahasa Tenggara	4,79	6,31	6,42	6,58	6,29	6,33	5,25
10. Bolaang Mongondow Selatan	5,57	6,96	7,21	7,47	5,96	6,14	12,58
11. Bolaang Mongondow Timur	5,91	6,61	6,70	6,98	6,48	5,57	10,93
Kota/Municipality							
1. Manado	7,80	7,11	7,16	6,69	6,39	7,19	4,79
2. Bitung	5,87	6,45	6,66	6,39	3,56	5,19	13,19
3. Tomohon	6,80	6,93	6,10	6,22	6,17	4,11	13,28
4. Kotamobagu	6,49	6,96	7,06	6,70	6,52	6,63	15,27
Sulawesi Utara	6,87	7,64	6,45	6,31	6,12	6,17	8,39

Sumber/Source: Badan Pusat Statistik Provinsi Sulawesi Utara/BPS-Statistics of Sulawesi Utara Province

Tabel 13.3. Jumlah Penduduk Miskin Menurut Kabupaten/Kota di Provinsi Sulawesi Utara (ribu), 2011–2017
Table **Number of Poor People by Regency/Municipality in Sulawesi Utara Province (thousand), 2011–2017**

Kabupaten/Kota Regency/Municipality		2011	2012	2013	2014	2015	2016	2017
(1)		(2)	(3)	(4)	(5)	(6)	(7)	(8)
Kabupaten/Regency								
1.	Bolaang Mongondow	18 596	17 105	20 196	19 841	20 040	19 550	19 050
2.	Minahasa	24 943	22 867	28 457	27 957	28 880	27 640	26 340
3.	Kepulauan Sangihe	14 930	13 644	15 670	15 395	15 870	15 590	15 380
4.	Kepulauan Talaud	8 493	7 804	8 957	8 799	8 920	9 220	8 840
5.	Minahasa Selatan	18 775	17 255	20 374	20 017	20 880	20 420	20 260
6.	Minahasa Utara	14 126	12 940	15 654	15 380	16 030	15 710	14 930
7.	Bolaang Mongondow Utara	6 437	5 879	7 156	7 030	7 380	7 220	6 950
8.	Siau Tagulandang Biaro	6 705	6 143	7 403	7 273	7 150	6 960	6 810
9.	Minahasa Tenggara	15 824	14 611	16 633	16 341	17 450	16 190	15 570
10.	Bolaang Mongondow Selatan	9 566	8 973	9 236	9 074	9 400	9 350	9 050
11.	Bolaang Mongondow Timur	4 470	4 102	4 641	4 559	4 730	4 690	4 370
Kota/City								
1.	Manado	22 440	20 540	20 546	20 185	23 960	22 410	23 390
2.	Bitung	16 093	14 624	12 876	12 650	14 130	13 640	14 000
3.	Tomohon	6 079	5 578	6 395	6 283	6 770	6 630	6 690
4.	Kotamobagu	7 242	6 610	6 893	6 772	6 950	7 240	7 280
Sulawesi Utara		194 719	178 675	201 087	197 556	208 539	202 820	198 880

Sumber/Source: Survei Sosial Ekonomi Nasional/National Socio Economic Survey

Tabel 13.4. Persentase Penduduk Miskin Menurut Kabupaten/Kota di Provinsi Sulawesi Utara, 2011–2017
Table **Poverty by Regency/Municipality in Sulawesi Utara Province, 2011–2017**

Kabupaten/Kota Regency/Municipality	2011	2012	2013	2014	2015	2016	2017
(1)	(2)	(3)	(4)	(5)	(6)	(7)	(8)
<i>Kabupaten/Regency</i>							
1. Bolaang Mongondow	8,60	7,68	8,91	8,59	8,63	8,34	8,02
2. Minahasa	7,93	7,16	8,81	8,53	8,80	8,36	7,90
3. Kepulauan Sangihe	11,69	10,66	12,19	11,84	12,27	12,28	11,80
4. Kepulauan Talaud	10,05	9,06	10,27	9,92	10,09	10,29	9,77
5. Minahasa Selatan	9,48	8,61	10,08	9,85	10,22	9,92	9,78
6. Minahasa Utara	7,38	6,69	8,02	7,75	8,12	7,90	7,46
7. Bolaang Mongondow Utara	8,98	8,01	9,61	9,27	9,72	9,38	8,89
8. Siau Tagulandang Biaro	10,38	9,48	11,36	11,03	10,93	10,58	10,33
9. Minahasa Tenggara	15,35	14,24	16,10	15,76	15,88	14,71	14,08
10. Bolaang Mongondow Selatan	16,57	15,07	15,28	15,00	15,17	14,85	14,16
11. Bolaang Mongondow Timur	6,93	6,20	6,92	6,61	6,90	6,77	6,20
<i>Kota/Municipality</i>							
12. Manado	5,40	4,91	4,88	4,81	5,63	5,24	5,46
13. Bitung	8,46	7,45	6,45	6,34	6,87	6,57	6,62
14. Tomohon	6,56	5,82	6,57	6,32	6,78	6,56	6,47
15. Kotamobagu	6,64	5,85	5,98	5,75	5,85	6,01	5,90
Sulawesi Utara	8,46	7,63	8,50	8,75	8,65	8,34	8,10

Sumber/Source: Survei Sosial Ekonomi Nasional/National Socio Economic Survey

Tabel 13.5. Indeks Pembangunan Manusia Menurut Kabupaten/Kota di Provinsi Sulawesi Utara, 2011–2017
Human Development Index by Regency/Municipality in Sulawesi Utara Province, 2011–2017

Kabupaten/Kota Regency/Municipality		2011	2012	2013	2014	2015	2016	2017
(1)		(2)	(3)	(4)	(5)	(6)	(7)	(8)
<i>Kabupaten/Regency</i>								
1.	Bolaang Mongondow	63,16	63,78	64,16	64,53	65,03	65,73	66,08
2.	Minahasa	70,82	71,43	71,94	72,76	73,59	74,37	74,59
3.	Kepulauan Sangihe	65,34	65,87	66,15	66,82	67,56	68,52	69,14
4.	Kepulauan Talaud	64,86	65,51	66,14	66,56	66,92	67,58	67,74
5.	Minahasa Selatan	66,61	67,26	67,68	68,36	69,18	69,97	70,05
6.	Minahasa Utara	69,62	70,00	70,19	70,54	71,09	71,49	72,20
7.	Bolaang Mongondow Utara	62,11	62,88	63,67	64,24	64,46	65,16	65,60
8.	Siau Tagulandang Biaro	62,45	63,35	63,91	64,35	65,00	65,66	66,03
9.	Minahasa Tenggara	66,07	67,10	67,34	67,86	68,05	68,42	68,91
10.	Bolaang Mongondow Selatan	60,47	61,48	62,84	63,57	63,72	63,92	64,05
11.	Bolaang Mongondow Timur	60,93	61,93	62,64	63,12	63,81	64,44	64,73
<i>Kota/Municipality</i>								
12.	Manado	75,47	76,15	76,56	77,27	77,32	77,59	78,05
13.	Bitung	69,31	69,89	70,35	70,88	71,64	72,43	72,94
14.	Tomohon	71,85	72,50	72,99	73,56	74,36	74,91	75,34
15.	Kotamobagu	68,57	69,31	69,86	70,46	70,70	71,68	72,00
Sulawesi Utara		68,31	69,04	69,49	69,96	70,39	71,05	71,66

Sumber/Source: Badan Pusat Statistik Provinsi Sulawesi Utara/BPS-Statistics of Sulawesi Utara Province

DATA

MENCERDASKAN BANGSA

Enlighten The Nation



BADAN PUSAT STATISTIK
KABUPATEN KEPULAUAN SANGIHE
Statistics of Kepulauan Sangihe Regency
JL. Baru, Tona I, Tahuna Timur 95815
Telp./Fax: (0432) 24547, email : bps7103@bps.go.id
Website : sangihekab.bps.go.id

