

Kabupaten

BOLAANG MONGONDOW DALAM ANGKA

Bolaang Mongondow Regency in Figures

2018



**BADAN PUSAT STATISTIK
KABUPATEN BOLAANG MONGONDOW
BPS- Statistics of Bolaang Mongondow Regency**

Kabupaten

BOLAANG MONGONDOW DALAM ANGKA

Bolaang Mongondow Regency in Figures

2018



KABUPATEN BOLAANG MONGONDOW DALAM ANGKA
Bolaang Mongondow Regency in Figures
2018

ISBN: 978-602-400-152-0

No. Publikasi/Publication Number: 71010.1803

Katalog/Catalog: 1102001.7101

Ukuran Buku/Book Size: 14,8 cm x 21 cm

Jumlah Halaman/Number of Pages: xxx + 202 halaman /pages

Naskah/Manuscript:

Badan Pusat Statistik Kabupaten Bolaang Mongondow
BPS-Statistics of Bolaang Mongondow Regency

Gambar Kover oleh/Cover Designed by:

Badan Pusat Statistik Kabupaten Bolaang Mongondow
BPS-Statistics of Bolaang Mongondow Regency

Penyunting oleh/Edited by:

Badan Pusat Statistik Kabupaten Bolaang Mongondow
BPS-Statistics of Bolaang Mongondow Regency

Ilustrasi Kover/Cover Illustration:

Matahari terbenam di Lolak/Sunset in Lolak

Diterbitkan oleh/Published by:

© BPS Kab. Bolaang Mongondow/*BPS-Statistics of Bolaang Mongondow Regency*

Dicetak oleh/Printed by:

CV. Girsra / *CV Girsra* (Cetakan I/1st printed: Agustus/August 2018)

Dilarang mengumumkan, mendistribusikan, mengomunikasikan, dan/atau menggandakan sebagian atau seluruh isi buku ini untuk tujuan komersial tanpa izin tertulis dari Badan Pusat Statistik

Prohibited to announce, distribute, communicate, and/or copy part or all of this book for commercial purpose without permission from BPS-Statistics Indonesia

KEPALA BPS Kabupaten Bolaang Mongondow
Chief of BPS-Statistics of Bolaang Mongondow Regency



Jasni Makalunsenge, M.Si



KATA PENGANTAR

Kabupaten Bolaang Mongondow Dalam Angka merupakan publikasi tahunan Badan Pusat Statistik Kabupaten Bolaang Mongondow yang komprehensif. Publikasi ini menyajikan beraneka jenis data dari berbagai bidang serta dilengkapi dengan ulasan deskriptif dan penjelasan teknis dari bidang-bidang yang bersangkutan. Seluruh informasi dalam publikasi ini disajikan dalam dua bahasa, bahasa Indonesia dan bahasa Inggris. Buku ini dimaksud untuk memberi gambaran umum tentang keadaan geografi, ciri dan keadaan sosial ekonomi penduduk, serta kondisi sosial dan perekonomian di Kabupaten Bolaang Mongondow.

Publikasi Kabupaten Bolaang Mongondow Dalam Angka 2018 merupakan lanjutan dari publikasi tahun sebelumnya, sebagian besar tabel-tabel menyajikan data tahun 2017. Dalam hal data tahun terakhir belum tersedia, maka yang disajikan adalah angka perkiraan yang didasarkan atas dokumen-dokumen yang telah masuk dan atau seri data yang ada.

Publikasi ini dapat terwujud berkat kerjasama dan bantuan dari berbagai pihak, baik instansi pemerintah maupun swasta. Kepada semua pihak yang telah memberikan bantuan, disampaikan penghargaan dan ucapan terima kasih yang sebesar-besarnya.

Lolak, Agustus 2018
Kepala Badan Pusat Statistik
Kab. Bolaang Mongondow

Jasni Makalunsenge, M.Si.
NIP. 19691220 199401 1 001



PREFACE

Bolaang Mongondow Regency in Figures is a comprehensive publication, published by BPS-Statistics Bolaang Mongondow annually. This publication presents collection of data from various fields with descriptive analysis and technical notes for each sector. This is a bilingual publication, presented in Indonesia Language and in English. The publication is aimed at providing general picture of geografic, socio-economic characteristics of the population as well as social and economic condition of Bolaang Mongondow Regency.

Bolaang Mongondow Regency in Figures 2018, is the continuation of previous publications, with most of tables present the 2017 data. in case the current data are not available from the usual sources, BPS-Statistics Bolaang Mongondow substitutes them with estimated data derived from related documents or from its own time series data.

The release of this comprehensive report has been made possible, due to the assistance and contributions from various government institutions and private organizations. To all who has involved in this preparation of this book, I would like to express my high appreciation and gratitude.

Lolak, August 2018
Head of BPS-Statistics of
Bolaang Mongondow Regency

Jasni Makalunsenge, M.Si.
NIP. 19691220 199401 1 001

DAFTAR ISI/CONTENTS

	Halaman / Page
PETA KAB.BOLAANG MONGONDOW	iii
MAP OF BOLAANG MONGONDOW REGENCY.....	iii
KEPALA BPS KABUPATEN BOLAANG MONGONDOW	v
CHIEF OF BPS-STATISTICS OF BOLAANG MONGONDOW REGENCY	v
KATA PENGANTAR.....	vii
PREFACE	viii
DAFTAR ISI / CONTENT	ix
DAFTAR TABEL / LIST OF TABLE.....	xi
DAFTAR GAMBAR / LIST OF PICTURE	xxviii
PENJELASAN UMUM / EXPLANATORY NOTES	xxx
1 GEOGRAFI DAN IKLIM	1
GEOGRAPHY AND CLIMATE	1
1.1 Geografi/ Geography.....	8
1.2 Iklim / Climate	11
2 PEMERINTAHAN	15
GOVERNMENT	15
2.1 Wilayah Administrasi / Administrative Area	24
2.2 Dewan Perwakilan Rakyat Daerah / The Regional House of Representative	25
2.3 Aparat Sipil Negara / Civil Servant.....	26
3 KEPENDUDUKAN DAN KETENAGAKERJAAN	31
POPULATION AND EMPLOYMENT.....	31
3.1 Kependudukan / Population	39
3.2 Ketenagakerjaan / Employment.....	43
4 SOSIAL.....	51
SOCIAL.....	51
4.1 Pendidikan / Education	56
4.2 Kesehatan / Health.....	65

4.3	Agama / <i>Religion</i>	81
4.4	Kriminalitas / <i>Crime</i>	82
4.5	Kemiskinan / <i>Poverty</i>	84
5	PERTANIAN	87
	<i>AGRICULTURE</i>	87
5.1	Tanaman Pangan / <i>Food Crops</i>	92
5.2	Hortikultura / <i>Horticulture</i>	96
5.3	Perkebunan / <i>Estate Crops</i>	99
5.4	Peternakan / <i>Livestock</i>	101
5.5	Perikanan / <i>Fishery</i>	104
5.6	Kehutanan / <i>Forestry</i>	108
6	INDUSTRI DAN ENERGI	111
	<i>INDUSTRY AND ENERGY</i>	111
6.1	Industri / <i>Industry</i>	118
6.2	Energi / <i>Energy</i>	120
7	PERDAGANGAN	123
	<i>TRADE</i>	123
8	HOTEL DAN PARIWISATA	133
	<i>HOTEL AND TOURISM</i>	133
9	TRANSPORTASI DAN KOMUNIKASI	143
	<i>TRANSPORTATION AND COMMUNICATION</i>	143
9.1	Transportasi / <i>Transportation</i>	156
9.2	Komunikasi / <i>Communication</i>	160
10	KEUANGAN DAERAH	161
	<i>LOCAL FINANCE</i>	161
11	PENGELUARAN PENDUDUK DAN KONSUMSI	169
	<i>POPULATION EXPENDITURE AND CONSUMPTION</i>	169
12	PENDAPATAN REGIONAL	177
	<i>REGIONAL INCOME</i>	177
13	PERBANDINGAN ANTAR KABUPATEN KOTA	195
	<i>REGENCY/MUNICIPAL COMPARISON</i>	195

DAFTAR TABEL / LIST OF TABLE

Halaman / Page

1	Geografi Dan Iklim / Geography And Climate	
1.1	Geografi / Geography	
1.1.1	Luas Wilayah Menurut Kecamatan Kabupaten Bolaang Mongondow, 2017 / <i>Total Area By Subdistrict In Bolaang Mongondow Regency, 2017</i>	8
1.1.2	Tinggi Wilayah Di Atas Permukaan Laut (DPL) Menurut Kecamatan Di Kabupaten Bolaang Mongondow, 2017 / <i>Height Above Mean Sea Level (Amsl) By Subdistrict In Bolaang Mongondow Regency, 2017</i>	9
1.1.3	Jarak Dari Ibukota Kecamatan Ke Ibukota Kabupaten Di Kabupaten Bolaang Mongondow (Km), 2017 / <i>Distance Between Subdistrict Capital And Regency Capital In Bolaang Mongondow Regency (Km), 2017</i>	10
1.2	Iklim / Climate	
1.2.1	Rata-Rata Suhu Dan Kelembaban Udara Menurut Bulan Di Provinsi Sulawesi Utara, 2017 / <i>Average Temperature And Humidity By Month In Sulawesi Utara Province, 2017</i>	11
1.2.2	Rata-Rata Tekanan Udara, Kecepatan Angin Dan Penyinaran Matahari Menurut Bulan Di Provinsi Sulawesi Utara, 2017 / <i>Average Atmospheric Pressure, Wind Velocity And Duration Of Sunshine By Month In Sulawesi Utara Province, 2017</i>	12
1.2.3	Jumlah Curah Hujan Dan Hari Hujan Menurut Bulan Di Kabupaten Bolaang Mongondow, 2017 / <i>Amount Of Precipitation And Number Of Rainy Days By Month In Bolaang Mongondow Regency, 2017</i>	13

2	Pemerintahan / Government	
2.1	Wilayah Administratif / Administrative Area	
2.1.1	Jumlah Desa/Kelurahan Menurut Kecamatan Di Kabupaten Bolaang Mongondow, 2017 / <i>Number Of Village By Subdistrict In Bolaang Mongondow Reency, 2017</i>	24
2.2	Dewan Perwakilan Rakyat Daerah / The Regional House Of Representative	
2.2.1	Jumlah Anggota Dewan Perwakilan Rakyat Daerah Menurut Partai Politik Dan Jenis Kelamin Di Kabupaten Bolaang Mongondow, 2017 / <i>Number Of Members Of The Regional House Of Representatives By Political Parties And Sex In Bolaang Mongondow Regency, 2017</i>	25
2.3	Aparat Sipil Negara / Civil Servant	
2.3.1	Jumlah Pegawai Negeri Sipil Menurut Dinas/Instansi Pemerintah Dan Jenis Kelamin Di Kabupaten Bolaang Mongondow, 2017 / <i>Number Of Civil Servants By Institution/Office And Sex In Bolaang Mongondow Regency, 2017</i>	26
2.3.2	Jumlah Pegawai Negeri Sipil Menurut Pendidikan Tertinggi Yang Ditamatkan Dan Jenis Kelamin Di Kabupaten Bolaang Mongondow, 2017 / <i>Number Of Civil Servants By Educational Attainment And Sex In Bolaang Mongondow Regency, 2017</i>	28
2.3.3	Jumlah Pegawai Negeri Sipil Menurut Golongan Kepangkatan Dan Jenis Kelamin Di Kabupaten Bolaang Mongondow, 2017 / <i>Number Of Civil Servants By Hierarchy And Sex In Bolaang Mongondow Regency, 2017</i>	29

3	Kependudukan Dan Ketanagakerjaan / Population And Employment	
3.1	Kependudukan / Population	
3.1.1	Jumlah Penduduk Dan Laju Pertumbuhan Penduduk Menurut Kecamatan Di Kabupaten Bolaang Mongondow 2010, 2017, Dan 2017 / Population And Population Growth Rate By Subdistrict In Bolaang Mongondow Regency, 2010, 2016, And 2017	39
3.1.2	Jumlah Penduduk Dan Rasio Jenis Kelamin Menurut Kecamatan Di Kabupaten Bolaang Mongondow, 2017 / Population And Sex Ratio By Subdistrict In Bolaang Mongondow Regency, 2017	40
3.1.3	Distribusi Dan Kepadatan Penduduk Menurut Kecamatan Di Kabupaten Bolaang Mongondow, 2017 / Population Distribution And Density By Subdistrict In Bolaang Mongondow Regency, 2017	41
3.1.4	Jumlah Penduduk Menurut Kelompok Umur dan Jenis Kelamin di Kab. Bolaang Mongondow, 2017 / Population by Age Group and Sex in Bolaang Mongondow Regency, 2017	42
3.2	Ketanagakerjaan / Employment	
3.2.1	Jumlah Penduduk Berumur 15 Tahun Keatas Menurut Jenis Kegiatan Selama Seminggu Yang Lalu Dan Jenis Kelamin Di Kabupaten Bolaang Mongondow, 2017 / Population Aged 15 Years And Over By Type Of Activity During The Previous Week And Sex In Bolaang Mongondow Regency, 2017	43
3.2.2	Jumlah Penduduk Berumur 15 Tahun Ke Atas Menurut Pendidikan Tertinggi Yang Ditamatkan Dan Jenis Kegiatan Selama Seminggu Yang Lalu Di Kabupaten Bolaang Mongondow, 2017 / Population Aged 15 Years And Over By Educational Attainment And Type Of Activity During The Previous Week In Bolaang Mongondow Regency, 2017	44

3.2.3 Jumlah Penduduk Berumur 15 Tahun Keatas Yang Bekerja Selama Seminggu Yang Lalu Menurut Kelompok Umur Dan Jenis Kelamin Di Kabupaten Bolaang Mongondow, 2017 / *Population Aged 15 Years And Over Who Worked During The Previous Week By Age Group And Sex In Bolaang Mongondow Regency, 2017* 45

3.2.4 Jumlah Penduduk Berumur 15 Tahun Ke Atas Yang Bekerja Selama Seminggu Yang Lalu Menurut Lapangan Pekerjaan Utama Dan Jenis Kelamin Di Kabupaten Bolaang Mongondow, 2017 / *Population Aged 15 Years And Over Who Worked During The Previous Week By Main Industry And Sex In Bolaang Mongondow Regency, 2017* 46

3.2.5 Jumlah Penduduk Berumur 15 Tahun Ke Atas Yang Bekerja Selama Seminggu Yang Lalu Menurut Jumlah Jam Kerja Seluruhnya Dan Jenis Kelamin Di Kabupaten Bolaang Mongondow, 2017 / *Population Aged 15 Years And Over Who Worked During The Previous Week By Total Working Hours And Sex In Bolaang Mongondow Regency, 2017* 47

3.2.6 Jumlah Penduduk Berumur 15 Tahun Ke Atas Yang Bekerja Selama Seminggu Yang Lalu Menurut Jumlah Jam Kerja Pada Pekerjaan Utama Dan Jenis Kelamin Di Kabupaten Bolaang Mongondow, 2017 / *Population Aged 15 Years And Over Who Worked During The Previous Week By Number Of Working Hours On Main Industry And Sex In Bolaang Mongondow Regency, 2017* 48

3.2.7 Jumlah Penduduk Berumur 15 Tahun Ke Atas Yang Bekerja Selama Seminggu Yang Lalu Menurut Status Pekerjaan Utama Dan Jenis Kelamin Di Kabupaten Bolaang Mongondow, 2017 / *Population Aged 15 Years And Over Who Worked During The Previous Week By Main Employment Status And Sex In Bolaang Mongondow Regency, 2017* 49

3.2.8	Jumlah Pencari Kerja Terdaftar Menurut Tingkat Pendidikan Tertinggi Yang Ditamatkan Dan Jenis Kelamin Di Kabupaten Bolaang Mongondow, 2017 / <i>Number Of Registered Job Applicants By Educational Attainment And Sex In Bolaang Mongondow Regency, 2017</i>	50
-------	--	----

4 Sosial / Social

4.1 Pendidikan / Education

4.1.1	Jumlah Penduduk Usia 7–24 Tahun Menurut Jenis Kelamin, Kelompok Umur Sekolah, Dan Partisipasi Sekolah Di Kabupaten Bolaang Mongondow, 2017 / <i>Total Of Population Aged 7-24 Years By Sex, Age Group, And School Participation In Bolaang Mongondow Regency, 2017</i>	56
4.1.2	Angka Partisipasi Murni (APM) Dan Angka Partisipasi Kasar (Apk) Menurut Jenjang Pendidikan Di Kabupaten Bolaang Mongondow, 2017 / <i>Net Enrolment Rate And Gross Enrolment Rate By Educational Level In Bolaang Mongondow Regency, 2017</i>	57
4.1.3	Jumlah Sekolah, Murid, Guru, Dan Rasio Murid-Guru Sekolah Dasar (SD) Menurut Kecamatan Di Kabupaten Bolaang Mongondow, 2017 / <i>Number Of Schools, Pupils, Teachers, And School-Teacher Ratio Of Primary Schools By Subdistrict In Bolaang Mongondow Regency, 2017</i>	58
4.1.4	Jumlah Sekolah, Murid, Guru, Dan Rasio Murid-Guru Madrasah Ibtidaiyah (MI) Menurut Kecamatan Di Kabupaten Bolaang Mongondow, 2017 / <i>Number Of Schools, Pupils, Teachers, And School-Teacher Ratio Of Madrasah Ibtidaiyah (MI) By Subdistrict In Bolaang Mongondow Regency, 2017</i>	59

4.1.5	Jumlah Sekolah, Murid, Guru, Dan Rasio Murid-Guru Sekolah Menengah Pertama Menurut Kecamatan Di Kabupaten Bolaang Mongondow, 2017 / <i>Number Of Schools, Pupils, Teachers, And School-Teacher Ratio Of Junior High Schools By Subdistrict In Bolaang Mongondow Regency, 2017</i>	60
4.1.6	Jumlah Sekolah, Murid, Guru, Dan Rasio Murid-Guru Madrasah Tsanawiyah (MTs) Menurut Kecamatan Di Kabupaten Bolaang Mongondow, 2017 / <i>Number Of Schools, Pupils, Teachers, And School-Teacher Ratio Of Madrasah Tsanawiyah (MTs) By Subdistrict In Bolaang Mongondow Regency, 2017</i>	61
4.1.7	Jumlah Sekolah, Murid, Guru, Dan Rasio Murid-Guru Sekolah Menengah Atas Menurut Kecamatan Di Kabupaten Bolaang Mongondow, 2017 / <i>Number Of Schools, Pupils, Teachers, And School-Teacher Ratio Of Senior High Schools By Subdistrict In Bolaang Mongondow Regency, 2017</i>	62
4.1.8	Jumlah Sekolah, Murid, Guru, Dan Rasio Murid-Guru Madrasah Aliyah Menurut Kecamatan Di Kabupaten Bolaang Mongondow, 2017 / <i>Number Of Schools, Pupils, Teachers, And School-Teacher Ratio Of Senior High Schools By Subdistrict In Bolaang Mongondow Regency, 2017</i>	63
4.1.9	Jumlah Sekolah, Murid, Guru, Dan Rasio Murid-Guru Sekolah Menengah Kejuruan Menurut Kecamatan Di Kabupaten Bolaang Mongondow, 2017 / <i>Number Of Schools, Pupils, Teachers, And School-Teacher Ratio Of Vocational Senior High Schools By Subdistrict In Bolaang Mongondow Regency, 2017</i>	64
4.2	Kesehatan/Health	
4.2.1	Jumlah Fasilitas Kesehatan Menurut Kecamatan Di Kabupaten Bolaang Mongondow, 2017 / <i>Number Of Health Facilities By Subdistrict In Bolaang Mongondow Regency, 2017</i>	65

4.2.2	Jumlah Tenaga Kesehatan Menurut Kecamatan Di Kabupaten Bolaang Mongondow, 2017 / <i>Number Of Health Personnel By Subdistrict In Bolaang Mongondow Regency, 2017</i>	66
4.2.3	Jumlah Dokter Spesialis, Dokter Umum, Dan Dokter Gigi Menurut Sarana Pelayanan Kesehatan Di Kabupaten Bolaang Mongondow, 2017 / <i>Number Of Specialist Doctor, Generalist Doctor, And Dentist By Type Of Health Facility In Bolaang Mongondow Regency, 2017</i>	67
4.2.4	Jumlah Perempuan Pernah Kawin Berumur 15-49 Tahun Yang Melahirkan Anak Lahir Hidup (ALH) Menurut Penolong Proses Kelahiran Di Kabupaten Bolaang Mongondow, 2017 / <i>Total Of Ever Married Women Aged 15-49 Years Who Gave Birth To Children Ever Born By Birth Attendant In Bolaang Mongondow Regency, 2017</i>	68
4.2.5	Jumlah Balita Yang Pernah Mendapat Imunisasi Menurut Kecamatan Dan Jenis Imunisasi Di Kabupaten Bolaang Mongondow, 2017 / <i>Total Of Children Under Five Years Who Had Immunization By Subdistrict And Type Of Immunization In Bolaang Mongondow Regency, 2017</i>	69
4.2.6	Jumlah Kasus 10 Penyakit Terbanyak Di Kabupaten Bolaang Mongondow, 2017 / <i>Number Of Cases Of The 10 Most Diseases In Bolaang Mongondow Regency, 2017</i>	71
4.2.7	Jumlah Bayi Lahir, Bayi Berat Badan Lahir Rendah (BBLR), Bblr Dirujuk, Dan Bergizi Buruk Menurut Kecamatan Di Kabupaten Bolaang Mongondow, 2017 / <i>Number Of Births, Babies With Low Birth Weights (LBW), Treated Lbw, And Malnutrition Cases By Subdistrict In Bolaang Mongondow Regency, 2017</i>	72

4.2.8	Jumlah Ibu Hamil, Melakukan Kunjungan K1, Melakukan Kunjungan K4, Kurang Energi Kronis (KEK), Dan Mendapat Tablet Zat Besi (Fe) Di Kabupaten Bolaang Mongondow, 2015 – 2017 / <i>Number Of Pregnant Women, Those With One Visit And Four Visits Of Antenatal Care, Chronic Energy Deficiency (CED), And Receiving Iron Supplement In Bolaang Mongondow Regency, 2015 – 2017</i>	73
4.2.9	Jumlah Remaja Usia 15-24 Tahun Yang Mendapat Penyuluhan Tentang Kesehatan Reproduksi (Kespro), HIV/AIDS, Dan Keluarga Berencana (KB) Menurut Kecamatan Di Kabupaten Bolaang Mongondow, 2017 / <i>Number Of Young People Aged 15 - 24 Who Had Counselling On Reproductive Health, HIV/AIDS, And Family Planning By Subdistrict In Bolaang Mongondow Regency, 2017</i>	74
4.2.10	Jumlah Kasus HIV/AIDS, IMS, DBD, Diare, TB, Dan Malaria Menurut Kecamatan Di Kabupaten Bolaang Mongondow, 2017/Number Of Cases Of HIV/AIDS, Sexually Transmitted Infection, Dengue Fever, Diarrhea, Tuberculosis (TB) And Malaria By Subdistrict In Bolaang Mongondow Regency, 2017	75
4.2.11	Jumlah Klinik Keluarga Berencana (KKB) Dan Pos Pelayanan Keluarga Berencana Desa (PPKBD) Menurut Kecamatan Di Kabupaten Bolaang Mongondow, 2017 / <i>Number Of Family Planning Clinics And Village Family Planning Service Units By Subdistrict In Bolaang Mongondow Regency, 2017</i>	76
4.2.12	Jumlah Pasangan Usia Subur Dan Peserta KB Aktif Menurut Kecamatan Di Kabupaten Bolaang Mongondow, 2017 / <i>Number Of Eligible Couples And Active Family Planning Participants By Subdistrict In Bolaang Mongondow Regency, 2017</i>	77
4.2.13	Jumlah Peserta KB Baru Menurut Kecamatan Di Kabupaten Bolaang Mongondow, 2017 / <i>Number New Family Planning Participants By Subdistrict In Bolaang Mongondow Regency, 2017</i>	79

4.3	Agama/Religion	
4.3.1	Jumlah Penduduk Menurut Kecamatan Dan Agama Yang Dianut Di Kabupaten Bolaang Mongondow, 2017 / <i>Population By Subdistrict And Religion In Bolaang Mongondow Regency, 2017</i>	81
4.4	Kriminalitas/Crime	
4.4.1	Jumlah Tindak Pidana Menurut Kepolisian Sektor Di Kabupaten Bolaang Mongondow, 2014-2017 / <i>Number Of Reported Criminal Cases By Subdistrict Police Office In Bolaang Mongondow Regency, 2014-2017</i>	82
4.4.2	Persentase Penyelesaian Tindak Pidana Menurut Kepolisian Sektor Di Kab. Bolaang Mongondow, 2014-2017 / <i>Percentage Of Crime Clearance Rate By Subdistrict Police Office In Bolaang Mongondow Regency, 2014-2017</i>	83
4.5	Kemiskinan / Poverty	
4.5.1	Jumlah Keluarga Menurut Kecamatan Dan Klasifikasi Keluarga Di Kabupaten Bolaang Mongondow, 2017 / <i>Number Of Households By Subdistrict And Household Classification In Bolaang Mongondow Regency, 2017</i>	84
4.5.2	Garis Kemiskinan, Jumlah Dan Persentase Penduduk Miskin Di Kabupaten, Indeks Kedalaman Kemiskinan (P1) Dan Indeks Keparahan Kemiskinan (P2) Bolaang Mongondow, 2015 – 2017 / <i>Poverty Line, Number And Percentage Of Poor People, Depth Of Poverty Index (P1) And Severity Of Poverty Index (P2) In Bolaang Mongondow Regency, 2015 – 2017</i>	85
5	Pertanian / Agriculture	
5.1	Tanaman Pangan / Food Crops	
5.1.1	Luas Lahan Sawah Menurut Kecamatan Dan Jenis Pengairan Di Kabupaten Bolaang Mongondow (Hektar), 2015 / <i>Area Of Wetland By Subdistrict And Type Of Irrigation In Bolaang Mongondow Regency (Hectare), 2015</i>	92

5.1.2	Luas Lahan Tegal/Kebun, Ladang/Huma, Dan Lahan Yang Sementara Tidak Diusahakan Menurut Kecamatan Di Kabupaten Bolaang Mongondow (Hektar), 2015 / <i>Area Of Dry Field/Garden, Shifting Cultivation, Land And Temporarily Unused Land By Subdistrict In Bolaang Mongondow Regency (Hectare), 2015</i>	93
5.1.3	Luas Panen Padi Sawah Dan Padi Ladang Menurut Kecamatan Di Kabupaten Bolaang Mongondow (Hektar), 2017 / <i>Harvested Area Of Wetland And Dryland Paddy By Subdistrict In Bolaang Mongondow Regency (Hectare), 2017</i>	94
5.1.4	Luas Panen Jagung, Kedelai, Kacang Tanah, Kacang Hijau, Ubi Kayu, Ubi Jalar Menurut Kecamatan Di Kabupaten Bolaang Mongondow (Hektar), 2017 / <i>Harvested Area Of Maize, Soybean, Peanut, Mungbean, Cassava, And Sweet Potato By Subdistrict In Bolaang Mongondow Regency (Hectare), 2017</i>	95
5.2	Hortikultura/Horticulture	
5.2.1	Luas Panen Tanaman Sayuran Menurut Kecamatan Dan Jenis Sayuran Di Kabupaten Bolaang Mongondow (Hektar), 2017 / <i>Harvested Area Of Vegetables By Subdistrict And Kind Of Plant In Bolaang Mongondow Regency (Hectare), 2017</i>	96
5.2.2	Produksi Tanaman Sayuran Menurut Kecamatan Dan Jenis Sayuran Di Kabupaten Bolaang Mongondow, 2017 / <i>Production Of Vegetables By Subdistrict And Kind Of Plant In Bolaang Mongondow Regency (Ton), 2017</i>	97
5.2.3	Produksi Buah-Buahan Menurut Kecamatan Dan Jenis Buah Di Kabupaten Bolaang Mongondow, 2017 / <i>Production Of Fruits By Subdistrict And Kind Of Fruit In Bolaang Mongondow Regency, 2017</i>	98

5.3	Perkebunan/<i>Estate Crops</i>	
5.3.1	Luas Tanaman Perkebunan Menurut Kecamatan Dan Jenis Tanaman Di Kab. Bolaang Mongondow (Hektar), 2017/ <i>Planted Area Of Estate Crops By Subdistrict And Kind Of Crop In Bolaang Mongondow Regency (Hectare), 2017</i>	99
5.3.2	Produksi Tanaman Perkebunan Menurut Kecamatan Dan Jenis Tanaman Di Kabupaten Bolaang Mongondow (Ton), 2017 / <i>Production Of Estate Crops By Subdistrict And Kind Of Crop In Bolaang Mongondow Regency (Ton), 2017</i>	100
5.4	Peternakan/<i>Livestock</i>	
5.4.1	Populasi Ternak Menurut Kecamatan Dan Jenis Ternak Di Kabupaten Bolaang Mongondow, 2017 / <i>Livestock Population By Subdistrict And Kind Of Livestock In Bolaang Mongondow Regency, 2017</i>	101
5.4.2	Populasi Unggas Menurut Kecamatan Dan Jenis Unggas Di Kabupaten Bolaang Mongondow, 2017 / <i>Poultry Population By Subdistrict And Kind Of Poultry In Bolaang Mongondow Regency, 2017</i>	102
5.4.3	Jumlah Ternak Yang Dipotong Menurut Kecamatan Dan Jenis Ternak Di Kabupaten Bolaang Mongondow, 2017 / <i>Livestock Slaughtered By Sub District And Kind Of Livestock In Bolaang Mongondow Regency, 2017</i>	103
5.5	Perikanan/<i>Fishery</i>	
5.5.1	Jumlah Rumah Tangga Perikanan Tangkap Menurut Kecamatan Dan Subsektor Di Kabupaten Bolaang Mongondow, 2016 – 2017 / <i>Number Of Fish Capture Households By Subdistrict And Subsector In Bolaang Mongondow Regency, 2016 – 2017</i>	104
5.5.2	Produksi Perikanan Tangkap Menurut Kecamatan Dan Subsektor Di Kabupaten Bolaang Mongondow (Ton), 2016 – 2017 / <i>Production Of Fish Capture By Subdistrict And Subsector In Bolaang Mongondow Regency (Ton), 2016 - 2017</i>	105

5.5.3	Produksi Perikanan Budidaya Menurut Komoditas Di Kabupaten Bolaang Mongondow, 2016-2017 / <i>Production Of Fish Capture By Commodity In Bolaang Mongondow Regency (Ton), 2016-2017</i>	106
5.5.4	Jumlah Alat Tangkap Dan Kapal Perairan Laut Menurut Jenis Di Kabupaten Bolaang Mongondow, 2017 / <i>Number Of Fishing Tools And Boats In The Sea By Type In Bolaang Mongondow Regency, 2017</i>	107
5.6	Kehutanan/Forestry	
5.6.1	Luas Kawasan Hutan Dan Perairan Menurut Kecamatan Di Kabupaten Bolaang Ongondow (Hektar), 2017 / <i>Forest And Inland Water Area By Subdistrict In Bolaang Mongondow Regency (Hectare), 2015</i>	108
5.6.2	Produksi Kayu Hutan Menurut Jenis Produksi Di Kabupaten Bolaang Mongondow (M3), 2012 – 2015 / <i>Timber Production By Type Of Product In Bolaang Mongondow Regency (M3), 2012 – 2015</i>	109
6	Industri Dan Energi / Industry And Energy	
6.1	Industri / Industry	
6.1.1	Jumlah Perusahaan, Tenaga Kerja, Dan Nilai Produksi Menurut Klasifikasi Industri (Formal) Di Kabupaten Bolaang Mongondow, 2017 / <i>Number Of Establishment, Employees, And Production Value By Industrial Classification In Bolaang Mongondow Regency, 2017</i>	118
6.1.2	Jumlah Perusahaan, Tenaga Kerja, Dan Nilai Produksi Menurut Klasifikasi Industri (Non Formal) Di Kabupaten Bolaang Mongondow, 2017 / <i>Number Of Establishment, Employees, And Production Value By Industrial Classification In Bolaang Mongondow Regency, 2017</i>	119

6.2 Energi / Energy

- 6.2.1 Daya Terpasang, Produksi, Dan Distribusi Listrik Pt. Pln (Persero) Pada Cabang/Ranting Pln Di Kabupaten Bolaang Mongondow, 2012 – 2017 / *Installed Capacity, Production, And Distribution Of Electricity Of State Electricity Company At Branch Level In Bolaang Mongondow Regency, 2011 – 2017*.....120
- 6.2.2 Jumlah Pelanggan Listrik Menurut Kecamatan Di Kabupaten Bolaang Mongondow, 2013 – 2017 / *Number Of Registered Electricity Costumers By Subdistrict In Bolaang Mongondow Regency, 2013–2017*.....121
- 6.2.3 Jumlah Pelanggan Dan Air Yang Disalurkan Menurut Pelanggan Di Kabupaten Bolaang Mongondow, 2017 / *Number Of Customer And Distributed Clean Water By Type Of Customers In Bolaang Mongondow Regency, 2017*.....122

7 Perdagangan / Trade

- 7.1 Jumlah Perusahaan Menurut Bentuk Badan Hukum Di Kabupaten Bolaang Mongondow, 2012 – 2017 / *Number Of Establishments By Type Of Business Entity In Bolaang Mongondow Regency, 2012–2017*128
- 7.2 Jumlah Pedagang Menurut Kecamatan Di Kabupaten Bolaang Mongondow, 2017 / *Number Of Merchants By Subdistrict In Bolaang Mongondow Regency, 2017*129
- 7.3 Jumlah Sarana Perdagangan Menurut Jenisnya Di Kabupaten Bolaang Mongondow, 2012 – 2017 / *Number Of Trading Facilities By Type Of Facility In Bolaang Mongondow Regency, 2012–2017*130
- 7.4 Jumlah Koperasi Menurut Jenis Koperasi Dan Kecamatan Di Kabupaten Bolaang Mongondow, 2017 / *Number Of Cooperatives By Type Of Cooperative And Subdistrict In Bolaang Mongondow Regency, 2017*.....131

8	Hotel Dan Pariwisata / <i>Hotel And Tourism</i>	
8.1	Jumlah Akomodasi Hotel Menurut Kecamatan Di Kabupaten Bolaang Mongondow, 2016 - 2017 / <i>Number Of Hotel Accomodations By Subdistrict In Bolaang Mongondow Regency, 2016 - 2017</i>	140
8.2	Jumlah Restoran/Rumah Makan Menurut Kecamatan Di Kabupaten Bolaang Mongondow, 2016 – 2017 / <i>Number Of Restaurant By Subdistrict In Bolaang Mongondow Regency, 2016 - 2017</i>	141
8.3	Jumlah Wisatawan Mancanegara Dan Domestik Di Kabupaten Bolaang Mongondow, 2017 / <i>Number Of International And Domestic Visitors In Bolaang Mongondow Regency,2017</i>	142
9	Transportasi Dan Komunikasi / <i>Transportation And Communication</i>	
9.1	Transportasi / <i>Transportation</i>	
9.1.1	Panjang Jalan Menurut Kecamatan Dan Pemerintahan Yang Berwenang Mengelolanya Di Kabupaten Bolaang Mongondow (Km), 2017 / <i>Length Of Roads By Subdistrict And Level Of Government Authority In Bolaang Mongondow Regency (Km), 2017</i>	156
9.1.2	Panjang Jalan Kabupaten Menurut Kecamatan Dan Jenis Permukaan Jalan Di Kabupaten Bolaang Mongondow, 2017 / <i>Length Of Regency Roads By Subdistrict And Type Of Road Surface In Bolaang Mongondow Regency (Km), 2017</i>	157
9.1.3	Panjang Jalan Kabupaten Menurut Kecamatan Dan Kondisi Jalan Di Kabupaten Bolaang Mongondow, 2017 / <i>Length Of Regency Roads By Subdistrict And Road Condition In Bolaang Mongondow Regency (Km), 2017</i>	158

9.1.4	Jumlah Kendaraan Bermotor Menurut Kecamatan Dan Jenis Kendaraan Di Kab. Bolaang Mongondow, 2017 / <i>Number Of Motor Vehicles By Subdistrict And Type Of Vehicle In Bolaang Mongondow Regency, 2017</i>	159
9.2	Komunikasi/Communication	
9.2.1	Jumlah Kantor Pos Cabang Menurut Kecamatan Di Kabupaten Bolaang Mongondow, 2012 – 2017 / <i>Number Of Auxiliary Post Office By Subdistrict In Bolaang Mongondow Regency, 2012–2017</i>	160
10	Keuangan Daerah Dan Harga / Local Finance And Price	
10.1	Realisasi Pendapatan Pemerintah Kabupaten Bolaang Mongondow Menurut Jenis Pendapatan (Rupiah), 2017 / <i>Actual Revenues Of Government Of Bolaang Mongondow Regency By Source Of Revenues (Rupiahs), 2017</i>	166
10.2	Realisasi Belanja Pemerintah Kabupaten Bolaang Mongondow Menurut Jenis Belanja (Rupiah), 2017 / <i>Actual Expenditures Of Government Of Bolaang Mongondow Regency By Kind Of Expenditures (Rupiahs), 2017</i>	167
11	Pengeluaran Penduduk Dan Konsumsi / Population Expenditure And Consumption	
11.1	Pengeluaran Rata-Rata Perkapita Sebulan Menurut Golongan Pengeluaran Dan Kelompok Barang Di Kabupaten Bolaang Mongondow (Rupiah), 2017 / <i>Average Expenditure Per Capita Per Month By Expenditure Class And Commodity Group In Bolaang Mongondow Regency (Rupiahs), 2017</i>	173
11.2	Pengeluaran Rata-Rata Perkapita Sebulan Menurut Kelompok Makanan Di Kabupaten Bolaang Mongondow (Rupiah), 2017 / <i>Average Expenditure Per Capita Per Month By Food Group In Bolaang Mongondow Regency (Rupiahs), 2017</i>	174

11.3	Pengeluaran Rata-Rata Perkapita Sebulan Menurut Kelompok Bukan Makanan Di Kabupaten Bolaang Mongondow (Rupiah), 2017 / <i>Average Expenditure Per Capita Per Month By Non Food Group In Bolaang Mongondow Regency (Rupiahs), 2017</i>	175
12	Pendapatan Regional / Regional Income	
12.1	Produk Domestik Regional Bruto Atas Dasar Harga Berlaku Menurut Lapangan Usaha Di Kabupaten Bolaang Mongondow (Miliar Rupiah), 2014 – 2017 / <i>Gross Regional Domestic Product At Current Market Prices By Industry In Bolaang Mongondow Regency (Billion Rupiahs), 2014 –2017</i>	189
12.2	Produk Domestik Regional Bruto Atas Dasar Harga Konstan 2010 Menurut Lapangan Usaha Di Kabupaten Bolaang Mongondow (Miliar Rupiah), 2014–2017 / <i>Gross Regional Domestic Product At 2010 Constant Market Prices By Industry In Bolaang Mongondow Regency (Billion Rupiahs), 2014–2017</i>	190
12.3	Distribusi Persentase Produk Domestik Regional Bruto Atas Dasar Harga Berlaku Menurut Lapangan Usaha Di Kabupaten Bolaang Mongondow (Persen), 2014–2017 / <i>Percentage Distribution Of Gross Regional Domestic Product At Current Market Prices By Industry In Bolaang Mongondow Regency (Percent), 2014–2017</i>	191
12.4	Laju Pertumbuhan Produk Domestik Regional Bruto Atas Dasar Harga Konstan 2010 Menurut Lapangan Usaha Di Kabupaten Bolaang Mongondow (Miliar Rupiah), 2014–2017 / <i>Growth Rate Of Gross Regional Domestic Product At 2010 Constant Market Prices By Industry In Bolaang Mongondow Regency (Billion Rupiahs), 2014–2017</i>	192

12.5	Indeks Harga Implisit Produk Domestik Regional Bruto Menurut Lapangan Usaha Di Kabupaten Bolaang Mongondow (2010=100), 2014–2017 / <i>Implicit Price Index Of Gross Regional Domestic Product By Industry In Bolaang Mongondow Regency (2010=100), 2014–2017</i>	193
12.6	Laju Implisit Produk Domestik Regional Bruto Menurut Lapangan Usaha Di Kabupaten Bolaang Mongondow, 2014–2017 / <i>Implicit Growth Rate Of Gross Regional Domestic Product By Industry In Bolaang Mongondow Regency, 2014–2017</i>	194
13	Perbandingan Antar Kabupaten/Kota / <i>Regency/Municipal Comparison</i>	
13.1	Jumlah Penduduk Menurut Kabupaten/Kota Di Provinsi Sulawesi Utara (Ribu), 2014 – 2017 / <i>Population By Regency/City In Sulawesi Utara Province (Thousand), 2014 – 2017</i>	199
13.2	Laju Pertumbuhan Produk Domestik Regional Bruto Atas Dasar Harga Konstan 2010 Menurut Kabupaten/Kota Di Provinsi Sulawesi Utara (Persen), 2014 – 2017 / <i>Growth Rate Of Gross Regional Domestic Product At 2010 Constant Market Prices By Regency/City In Sulawesi Utara Province (Percent), 2014–2017</i>	200
13.3	Jumlah Penduduk Miskin Menurut Kabupaten/Kota Di Provinsi Sulawesi Utara (Ribu), 2014 – 2017 / <i>Number Of Poor People By Regency/City In Sulawesi Utara Province (Thousand), 2014–2017</i>	201

DAFTAR GAMBAR / LIST OF PICTURES

1	Persentase Luas Wilayah Menurut Kecamatan Kabupaten Bolaang Mongondow, 2017 / <i>Percentage Area By Subdistrict In Bolaang Mongondow Regency, 2017</i>	7
2	Jumlah Hari Hujan di Kab. Bolaang Mongondow, 2017 / <i>Number of Rainy Day in Bolaang Mongondow Regency, 2017</i>	7
3	Persentase Pegawai Negeri Sipil Daerah Menurut Pendidikan Tertinggi yang Ditamatkan di Kab. Bolaang Mongondow 2017 / <i>Percentage of Regional Civil Servant by Education in Bolaang Mongondow Regency, 2017</i>	23
4	Piramida Penduduk Kabupaten Bolaang Mongondow, 2017 / <i>Population Pyramid Of Bolaang Mongondow Regency, 2017</i>	38
5	Angka Partisipasi Murni (APM) Dan Angka Partisipasi Kasar (APK) Menurut Jenjang Pendidikan Di Kabupaten Bolaang Mongondow, 2017 / <i>Net Enrolment Rate And Gross Enrolment Rate By Educational Level In Bolaang Mongondow Regency, 2017</i>	55
6	Persentase Luas Panen Padi Menurut Jenisnya di Kab. Bolaang Mongondow, 2017 / <i>Percentage of Pady Harvest Area by Kund in Bolaang Mongondow Regency 2017</i>	91
7	Jumlah Pelanggan Listrik PLN di Kab. Bolaang Mongondow, 2013-2017 / <i>Number PLN's Costumer In Bolaang Mongondow Regency, 2013-2017</i>	117
8	Persentase Pelanggan PDAM di Bolaang Mongondow Raya, 2017 / <i>Percentage Of PDAM,s Costumer In Bolaang Mongondow Raya, 2017</i>	117
9	Jumlah Sarana Perdagangan di Kab. Bolaang Mongondow, 2014-2017 / <i>Lnumber of Trading Facilities in Bolaang Mongondow Regency, 2017</i>	127

10	Persentase Wisatawan Menurut Jenisnya di Kabupaten Bolaang Mongondow, 2017 / <i>Percentage of Tourist By Kind In Bolaang Mongondow Regency (Km), 2017</i>	139
11	Persentase Panjang Jalan Menurut Jenis Permukaan Jalan di Kab. Bolaang Mongondow, 2017 / <i>Percentage Length of Roads by Type of Road Surface in Bolaang Mongondow Regency, 2017</i>	155
12	Persentase Panjang Jalan Menurut Kondisi Jalan di Kab. Bolaang Mongondow, 2017 / <i>Percentage Length of Roads by Type of Condition in Bolaang Mongondow Regency, 2017</i>	155
13	Realisasi Pendapatan Pemerintah Kab. Bolaang Mongondow, 2014-2017 (Juta Rupiah) / <i>Actual Revenues of Government of Bolaang Mongondow Regency (Million Rupiahs), 2014-2017</i>	165
14	Produk Domestik Regional Bruto Atas Dasar Harga Konstan 2010 Menurut Lapangan Usaha Di Kabupaten Bolaang Mongondow (Miliar Rupiah), 2014-2017 / <i>Gross Regional Domestic Product At 2010 Constant Market Prices By Industry In Bolaang Mongondow Regency (Billion Rupiahs), 2014-2017</i>	188
15	Jumlah Penduduk di Bolaang Mongondow Raya 2017 / <i>Population of Bolaang Mongondow Raya, 2017</i>	198
16	Pertumbuhan Ekonomi di Bolaang Mongondow Raya, 2014-2017 / <i>Economic Growth of Bolaang Mongondow Raya, 2014-2017</i>	198

PENJELASAN UMUM/EXPLANATORY NOTES

Tanda-tanda, satuan-satuan, dan lain-lainnya yang digunakan dalam publikasi ini adalah sebagai berikut:

Symbols, measurement units, and acronyms which are used in this publication, are as follows:

1. TANDA-TANDA/SYMBOLS

Data tidak tersedia/ <i>Data not available</i> :	...
Tidak ada atau nol / <i>Null or zero</i> :	-
Data dapat diabaikan/ <i>Data negligible</i> :	0
Tanda decimal/ <i>Decimal point</i> :	,
Data tidak dapat ditampilkan/ <i>Not applicable</i> :	NA
Angka perkiraan/ <i>Estimated figures</i> :	e
Angka sementara/ <i>Preliminary figures</i> :	x
Angka sangat sementara/ <i>Very preliminary figures</i> :	xx
Angka diperbaiki/ <i>Revised figures</i> :	r

2. SATUAN/UNITS

barel/*barrel*: 158,99 liter/*litres* = 1/6,2898 m³

hektar (ha)/*hectare (ha)*: 10 000 m²

kilometer (km)/*kilometres (km)* : 1 000 meter/*meters* (m)

knot/*knot*: 1,8523 Km/jam (km/hour)

kuintal/*quintal*: 100 kg

KWh: 1 000 Watt *hour*

MWh: 1 000 KWh

liter (untuk beras)/*litre (for rice)* : 0,80 kg

ons/*ounce*: 28,31 gram/*grams*

ton: 1 000 kg

Satuan lain: buah, dus, butir, helai/lembar, kaleng, batang, pulsa, ton kilometer (ton-km), jam, menit, persen (%).

Other units: unit, pack, pieces, sheet, tin, pulse, ton-kilometres(ton-km), hour, minute, percent (%).

Perbedaan angka di belakang koma disebabkan oleh pembulatan angka.

The difference in decimal numbers is caused by rounding.

IKLIM


CLIMATE

17 HARI

DAYS

Rata-rata hari hujan di Kabupaten Bolaang Mongondow selama tahun 2017

Average rainy days in bolaang mpngondow regency during 2017



TEMPERATUR UDARA SELAMA TAHUN 2017

AIR TEMPERATURE DURING 2017



20,7

MINIMUM



33,6

MAKSIMUM

GEOGRAFIS

GEOGRAPHY

66 %

Wilayah di Kabupaten Bolaang Mongondow berada di dataran tinggi

Area of Bolaang Mongondow regency is the highlands



PENJELASAN TEKNIS**TECHNICAL NOTES**

1. Secara astronomis, Kabupaten Bolaang Mongondow terletak $00^{\circ}15'46''$ - $01^{\circ}15'38''$ Lintang Utara dan antara $123^{\circ}07'26''$ - $124^{\circ}41'46''$ Bujur Timur.
 2. Berdasarkan posisi geografisnya, Kabupaten Bolaang Mongondow merupakan salah satu kabupaten yang terletak di Provinsi Sulawesi Utara dan memiliki batas-batas: Utara - Laut Sulawesi; Selatan - Kabupaten Bolaang Mongondow Selatan dan Kabupaten Bolaang Mongondow Timur; Barat - Kabupaten Bolaang Mongondow Utara; dan Timur-Kabupaten Minahasa Selatan dan Kabupaten Minahasa Tenggara.
 3. Kabupaten Bolaang Mongondow secara administratif terbagi kedalam 15 kecamatan dan 200 desa/kelurahan. Luas keseluruhannya mencapai $3.517,47 \text{ Km}^2$.
 4. Kecamatan Sang Tombolang merupakan kecamatan terluas, yaitu dengan luas wilayah mencapai $776,31 \text{ Km}^2$ atau 22,14 persen dari total wilayah Bolaang Mongondow
1. *Astronomically, Indonesia is located between $00^{\circ}15'46''$ - $01^{\circ}15'38''$ North latitude and between $940'45'$ and $123^{\circ}07'26''$ - $124^{\circ}41'46''$ East longitude.*
 2. *In term of geographic position, Bolaang Mongondow Regency is one of regency in Sulawesi Utara province and has boundaries as follows: North - Sulawesi sea; South - Bolaang Mongondow Selatan Regency and Bolaang Mongondow Timur Regency; West - Bolaang Mongondow Utara Regency; and East - Minahasa Selatan Regency and Minahasa Tenggara Regency.*
 3. *Administratively, Bolaang Mongondow Regency divided into 15 Subdistricts and 200 rurals/urbans. The total area was $3.517,47 \text{ Km}^2$.*
 4. *Sang Tombolang Subdistrict was the largest Subdistrict, was $776,31 \text{ Km}^2$ or about 22,14 percent from total area of Bolaang Mongondow Regency.*

ULASAN

Bolaang Mongondow merupakan dataran rendah dengan ketinggian rata-rata 202 meter diatas permukaan laut, terletak pada posisi 00°15'46" - 01°15'38" Lintang Utara dan 123°07'26" - 124°41'46" bujur Timur. Luas wilayah Bolaang Mongondow, adalah berupa daratan seluas 3.517,47 Km².

Wilayah administrasi Provinsi Bolaang Mongondow terdiri dari 15 kecamatan, dengan luas masing-masing kabupaten/kota, yaitu: Dumoga Barat dan Dumoga Tengah 375,44 Km², Dumoga Utara dan Dumoga Tenggara 364,21 Km², Dumoga Timur dan Dumoga 539,93 km², Lolayan 297,00 Km², Passi Barat 95,46 Km², Passi Timur 86,35 Km², Bilalang 60,93 Km², Poigar 322,84 Km², Bolaang 148,03 Km², Bolaang Timur 65,20 Km², Lolak 374,54 Km², dan Sangtombolang 776,31 Km².

Jarak Ibukota Kabupaten ke masing-masing ibukota kecamatan:

1. Lolak - Doloduo: 110 Km.
2. Lolak - Ibolian: 87 Km.
3. Lolak - Mopuya Utara: 100km.

DESCRIPTION

Bolaang Mongondow is an area with average high around 202 meters of sea surface, it is located between 00°15'46" - 01°15'38" north latitude and 123°07'26" - 124°41'46" east longitude. Bolaang Mongondow Province area is shaped in landby 3.517,47 Km².

Bolaang Mongondow was divided into fifteen Subdistricts with each area, Dumoga Barat and Dumoga Tengah 375,44 Km², Dumoga Utara and Dumoga Tenggara 364,21 Km², Dumoga Timur dan Dumoga 539,93 Km², Lolayan 297,00 Km², Passi Barat 95,46 Km², Passi Timur 86,35 Km², Bilalang 60,93 Km², Poigar 322,84 Km², Bolaang 148,03 Km², Bolaang Timur 65,20 Km², Lolak 374,54 Km², Sangtombolang 776,31 Km².

Distance between the Regency Capital and each Capital of Subdistricts:

1. Lolak - Doloduo: 110 Km.
2. Lolak - Ibolian: 87 Km.
3. Lolak - Mopuya Utara: 100km.

- | | |
|-----------------------------------|--|
| 4. Lolak - Konarom: 88 Km. | 4. <i>Lolak - Konarom: 88 Km.</i> |
| 5. Lolak - Modomang: 89 Km. | 5. <i>Lolak - Modomang: 89 Km.</i> |
| 6. Lolak - Pusian: 79 Km. | 6. <i>Lolak - Pusian: 79 Km.</i> |
| 7. Lolak - Tungoi: 62 Km. | 7. <i>Lolak - Tungoi: 62 Km.</i> |
| 8. Lolak - Passi: 64 Km. | 8. <i>Lolak - Passi: 64 Km.</i> |
| 9. Lolak - Pangian: 67 Km. | 9. <i>Lolak - Pangian: 67 Km.</i> |
| 10. Lolak - Bilalang IV: 69 Km. | 10. <i>Lolak - Bilalang IV: 69 Km.</i> |
| 11. Lolak - Poigar: 49 Km. | 11. <i>Lolak - Poigar: 49 Km.</i> |
| 12. Lolak – Kel. Inobonto: 19 Km. | 12. <i>Lolak – Kel. Inobonto: 19 Km.</i> |
| 13. Lolak - Tadoy: 21 Km. | 13. <i>Lolak - Tadoy: 21 Km.</i> |
| 14. Lolak - Lolak: 3 Km. | 14. <i>Lolak - Lolak: 3 Km.</i> |
| 15. Lolak - Maelang: 34 Km. | 15. <i>Lolak - Maelang: 34 Km.</i> |

Wilayah Provinsi Bolaang Mongondow bagian utara berbatasan dengan Laut Sulawesi, bagian timur berbatasan dengan Kabupaten Minahasa Selatan dan Kabupaten Minahasa Tenggara, bagian selatan berbatasan dengan Kabupaten Bolaang Mongondow Selatan, dan bagian barat berbatasan dengan Kabupaten Bolaang Mongondow Utara.

Kondisi cuaca di 2017 cukup bervariasi. Tercatat suhu tertinggi terjadi di bulan Oktober yang mencapai 34,6⁰C dan suhu terendah terjadi di bulan Januari yang mencapai 19,6⁰C. Di bulan yang sama juga tercatat hari hujan yang paling tinggi yang mencapai 25 hari. Curah hujan paling tinggi terjadi

Territorial Boundaries of Bolaang Mongondow Province in northern area bordered by Sulawesi Sea, eastern area border on Minahasa Selatan Regency dan Minahasa Tenggara Regency, southern area border on Bolaang Mongondow Selatan Regency, and western area bordered by Bolaang Mongondow Utara Regency.

Weather condition in 2017 was quite varied. The highest temperature was in October reached 34,6⁰C and the lowest was in January, reached 19,6⁰C. And in the same month recorded the highest rainy day, reached 25 days. The highest precipitation was in January, reached 680 mm³. Even the

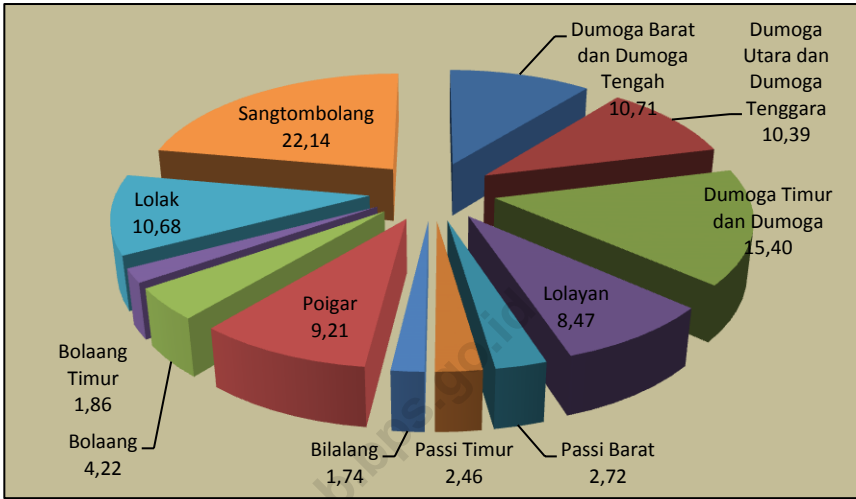
GEOGRAPHY AND CLIMATE

pada bulan Januari yang mencapai 680 mm³. Walaupun hari hujan terendah terjadi pada bulan Oktober, namun curah hujan terendah terjadi di bulan Juli, yang hanya 81 mm³.

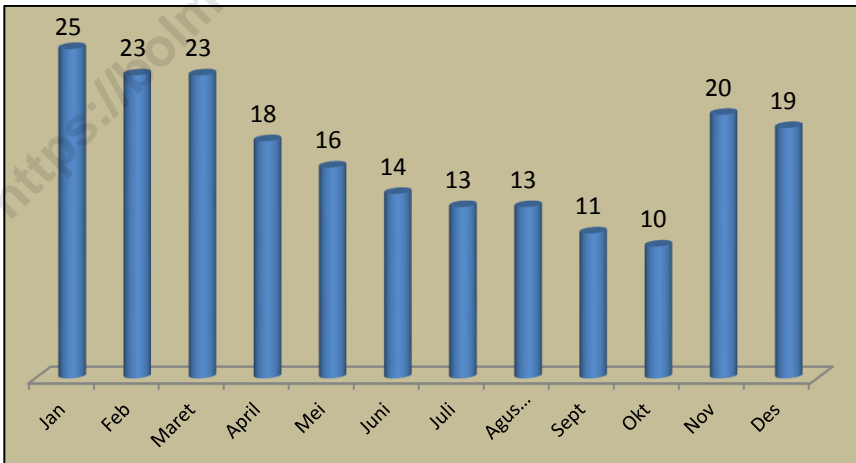
lowest rainy daw was in October, the lowest precipitation was in Juli, only 81 mm³.

<https://bolmongkab.bps.go.id>

Gambar 1 Persentase Luas Wilayah Menurut Kecamatan di Kabupaten Bolaang Mongondow, 2017
 Picture Percentage Area by Subdistrict in Bolaang Mongondow Regency, 2017



Gambar 2 Jumlah Hari Hujan di Kab. Bolaang Mongondow, 2017
 Picture Number of Rainy Day in Bolaang Mongondow Regency, 2017



1.1 KEADAAN GEOGRAFIS / GEOGRAPHIC CONDITION

Tabel 1.1.1 Luas Wilayah Menurut Kecamatan Kabupaten Bolaang Mongondow, 2017
Table 1.1.1 Total Area by Subdistrict in Bolaang Mongondow Regency, 2017

	Kecamatan Subdistrict	Luas (km ²) Total Area (square.km)	Persentase Percentage
	(1)	(2)	(3)
1	Dumoga Barat	375,44	10,71
2	Dumoga Tengah	*	*
3	Dumoga Utara	364,21	364,21
4	Dumoga Tenggara	*	*
5	Dumoga Timur	539,93	15,40
6	Dumoga	*	*
7	Lolayan	297,00	8,47
8	Passi Barat	95,46	2,72
9	Passi Timur	86,35	2,46
10	Bilalang	60,93	1,74
11	Poigar	322,84	9,21
12	Bolaang	148,03	4,22
13	Bolaang Timur	65,20	1,86
14	Lolak	374,54	10,68
15	Sangtombolang	776,31	22,14
	Bolaang Mongondow	3 506,24	100,00

Sumber: Badan Pertanahan Nasional Kabupaten Bolaang Mongondow

Source: National Land Board of Bolaang Mongondow Regency

*: Gabung dengan kecamatan induk/merge with the native Subdistrict

Tinggi Wilayah di Atas Permukaan Laut (DPL) Menurut Kecamatan di Kabupaten Bolaang Mongondow, 2017
Height Above Mean Sea Level (AMSL) by Subdistrict in Bolaang Mongondow Regency, 2017

	Kecamatan Subdistrict	Ibukota Kecamatan Capital of Subdistrict	Tinggi/Height (meter)
	(1)	(2)	(3)
1	Dumoga Barat	Doloduo	150
2	Dumoga Tengah	Ibolian	150
3	Dumoga Utara	Mopuya Utara	150
4	Dumoga Tenggara	Konarom	150
5	Dumoga Timur	Modomang	150
6	Dumoga	Pusian	150
7	Lolayan	Tungoi	350
8	Passi Barat	Passi	450
9	Passi Timur	Pangian	630
10	Bilalang	Bilalang IV	500
11	Poigar	Poigar	1
12	Bolaang	Kelurahan Inobonto	1
13	Bolaang Timur	Tadoy	1
14	Lolak	Lolak	2
15	Sangtombolang	Maelang	2

Sumber: Badan Pertanahan Nasional Kabupaten Bolaang Mongondow
 Source: National Land Board of Bolaang Mongondow Regency

Jarak dari Ibukota Kecamatan ke Ibukota Kabupaten di Kabupaten Bolaang Mongondow (km), 2017
Distance between Subdistrict Capital and Regency Capital in Bolaang Mongondow Regency (km), 2017

	Kecamatan Subdistrict	Ibukota Kecamatan Capital of Subdistrict	Jarak ke Ibukota Kabupaten Distance to Regency Capital
	(1)	(2)	(3)
1	Dumoga Barat	Doloduo	110
2	Dumoga Tengah	Ibolian	87
3	Dumoga Utara	Mopuya Utara	100
4	Dumoga Tenggara	Konarom	88
5	Dumoga Timur	Modomang	89
6	Dumoga	Pusian	79
7	Lolayan	Tungoi	62
8	Passi Barat	Passi	64
9	Passi Timur	Pangian	67
10	Bilalang	Bilalang	69
11	Poigar	Poigar	49
12	Bolaang	Kelurahan Inobonto	19
13	Bolaang Timur	Tadoy	21
14	Lolak	Lolak	3
15	Sangtombolang	Maelang	34

Sumber: Dinas Perhubungan Kabupaten Bolaang Mongondow
 Source: Transportation Board of Bolaang Mongondow Regency

1.2 IKLIM / CLIMATE

Tabel 1.2.1
Table

Rata-rata Suhu dan Kelembaban Udara Menurut Bulan di Provinsi Sulawesi Utara, 2017
Average Temperature and Humidity by Month in Sulawesi Utara Province, 2017

Bulan/Month	Suhu Udara Temperature (°C)			Kelembaban Udara Humidity (%)		
	Maks Max	Min	Rata-rata Average	Maks Max	Min	Rata-rata Average
(1)	(2)	(3)	(4)	(5)	(6)	(7)
Januari/Jan	33,2	19,6	25,8	100	52	86
Februari/Feb	32,0	20,0	25,9	100	64	89
Maret/March	32,4	20,4	25,9	100	63	89
April/April	34,2	21,2	26,9	98	61	86
Mei/May	33,7	21,8	26,6	98	63	89
Juni/June	33,6	20,6	25,8	98	61	89
Juli/July	34,0	21,0	26,5	98	57	85
Agustus/August	34,2	20,8	26,5	98	54	80
September/Sept	34,0	20,8	26,5	98	32	83
Oktober/Oct	34,6	21,0	26,5	98	52	85
November/Nov	33,0	21,2	26,5	98	52	88
Desember/Dec	34,2	20,3	27,1	98	55	86

Sumber : Stasiun Klimatologi Minahasa Utara

Source : *Climatology Station of Minahasa Utara*

Tabel 1.2.2 Rata-Rata Tekanan Udara, Kecepatan Angin dan Penyinaran Matahari Menurut Bulan di Provinsi Sulawesi Utara, 2017
Table *Average Atmospheric Pressure, Wind Velocity and Duration of Sunshine by Month in Sulawesi Utara Province, 2017*

Bulan/Month	Tekanan Udara Atmospheric Pressure (mb)	Kecepatan Angin/Wind Velocity (knot)	Penyinaran Matahari Duration of Sunshine (%)
(1)	(2)	(3)	(4)
Januari/January	1 012,6	2,2	37
Februari/February	1 011,5	3,1	38
Maret/March	1 011,4	3,1	51
April/April	1 011,6	2,7	69
Mei/May	1 010,7	2,0	48
Juni/June	1 011,4	2,0	41
Juli/July	1 011,3	1,7	49
Agustus/August	1 010,8	3,7	65
September/September	1 011,5	3,7	44
Oktober/October	1 010,4	2,6	59
November/November	1 009,3	3,4	49
Desember/December	1 009,9	3,0	66

Sumber : Stasiun Klimatologi Minahasa Utara

Source : *Climatology Station of Minahasa Utara*

Tabel 1.2.3 Jumlah Curah Hujan dan Hari Hujan Menurut Bulan di Kabupaten Bolaang Mongondow, 2017
Table *Amount of Precipitation and Number of Rainy Days by Month in Bolaang Mongondow Regency, 2017*

Bulan/Month	Curah Hujan Precipitation (mm ³)	Hari Hujan Rainy Days
(1)	(2)	(3)
Januari/January	680	25
Februari/February	391	23
Maret/March	462	23
April/April	262	18
Mei/May	139	16
Juni/June	275	14
Juli/July	81	13
Agustus/August	146	13
September/September	148	11
Oktober/October	292	10
November/November	222	20
Desember/December	272	19

Sumber : Stasiun Klimatologi Minahasa Utara

Source : Climatology Station of Minahasa Utara

PEMERINTAHAN GOVERNMENT

Kabupaten Bolaang Mongondow
Bolaang Mongondow Regency



Pada tahun 2017, Terdapat 15 kecamatan, 200 desa, dan 2 Kelurahan dengan pusat pemerintahan berada di Kecamatan Lolak

In 2017, There are 15 sub-districts, 200 rurals and 2 urbans with the central government in the Lolak Sub-district

Pada Tahun 2017, Jumlah PNS perempuan lebih banyak dibandingkan dengan laki-laki

In 2017, The number of female civil servants is more than that of men



Female (59.03%) Male (40.97%)



Jumlah PNS berdasarkan pendidikan yang ditamatkan

The number of civil servants based on the terminated education



43,52 persen PNS memiliki pendidikan sarjana

43,52 percents civil servants have undergraduate education

SD
0,35%

SMA
33,63%

SMP
1,1%



PENJELASAN TEKNIS

1. Anggota Dewan Perwakilan Rakyat Daerah (DPRD) dipilih melalui pemilihan umum (pemilu) dan dilantik dalam masa jabatan lima tahun.
 2. Susunan pemerintahan Republik Indonesia periode 2014–2019 terdiri dari presiden, wakil presiden, lembaga tinggi negara, kementerian, setingkat menteri, dan Lembaga Pemerintahan Non Kementerian (LPNK).
 3. Lembaga tinggi negara terdiri dari Majelis Permusyawaratan Rakyat (MPR), Dewan Perwakilan Rakyat (DPR), Badan Pemeriksa Keuangan (BPK), dan Mahkamah Agung (MA), Dewan Perwakilan Daerah (DPD), Mahkamah Konstitusi (MK), dan Komisi Yudisial (KY).
 4. Kementerian terdiri dari kementerian koordinator dan kementerian.
 5. Kementerian koordinator terdiri dari bidang politik, hukum, dan keamanan (Polhukam), bidang perekonomian, bidang pembangunan manusia dan kebudayaan, dan bidang kemaritiman.
1. *Regional House of Representatives (DPRD) members are elected through a general election and appointed for a five-years membership.*
 2. *The government structure of the Republic of Indonesia period 2009–2014 consists of president, vice president, state supreme agencies, ministries, ministerial level institutions, and non-ministerial institutions.*
 3. *State supreme agencies consist of The People’s Consultative Assembly, The House of Representative, The Audit Board of the Republic of Indonesia, Supreme Court, Local Councils, Constitutional Court, and Judicial Commission.*
 4. *Ministries consist of coordinating ministry and departmental ministry.*
 5. *Coordinating ministries consist of Coordinating Ministry for Political, Legal, and Security Affairs, Coordinating Ministry for the Economy, Coordinating Ministry for Maritime Affairs, and Coordinating Ministry for Human Development and Culture*

GOVERNMENT

6. Kementerian terdiri dari Kementerian Sekretaris Negara, Kementerian Dalam Negeri, Kementerian Luar Negeri, Kementerian Perencanaan Pembangunan Nasional/Bappenas, Kementerian Pertahanan, Kementerian Hukum dan Hak Asasi Manusia, Kementerian Keuangan, Kementerian Energi dan Sumber Daya Mineral, Kementerian Perindustrian, Kementerian Perdagangan, Kementerian Pertanian, Kementerian Perhubungan, Kementerian Kelautan dan Perikanan, Kementerian Ketenagakerjaan, Kementerian Badan Usaha Milik Negara, Kementerian Koperasi dan UKM, Kementerian Pekerjaan Umum dan Perumahan Rakyat, Kementerian Lingkungan Hidup dan Kehutanan, Kementerian Agraria dan Tata Ruang/Badan Pertanahan Nasional, Kementerian Kesehatan, Kementerian Kebudayaan dan Pendidikan Dasar Menengah, Kementerian Sosial, Kementerian Agama, Kementerian Pariwisata, Kementerian Komunikasi dan Informatika, Kementerian Pendayagunaan Aparatur Negara dan Reformasi Birokrasi, Kementerian Pemuda dan Olahraga, Kementerian Desa, Pembangunan
6. *Departmental Ministries consist of State Secretary; Ministry of Home Affairs; Ministry of Foreign Affairs; Ministry of National Development Planning/Chairperson of National Development Planning Agency; Ministry of Defense; Ministry of Justice and Human Rights; Ministry of Finance; Ministry of Energy and Mineral Resources; Ministry of Industry; Ministry of Trade; Ministry of Agriculture; Ministry of Transportation; Ministry of Maritime Affairs and Fisheries; Ministry of Manpower; Ministry of State Owned Enterprises; Ministry of Cooperatives and Small and Medium Enterprises; Ministry of Public Works and Public Housing; Ministry of Environment and Forestry; Ministry of Agrarian Affairs and Spatial Planning/National Land Agency; Ministry of Health; Ministry of Culture and Elementary & Secondary Education; Ministry of Social Services; Ministry of Religious Affairs; Ministry of Tourism; Ministry of Communication and Informatics; Ministry of Empowerment of State Apparatus and Bureaucracy Reform; Ministry of Youth and Sports Affairs; Ministry of Village Development, Disadvantaged Regions and Transmigration; Ministry of*

Daerah Tertinggal dan Transmigrasi, Kementerian Riset Teknologi dan Pendidikan Tinggi, dan Kementerian Pemberdayaan Perempuan dan Perlindungan Anak.

Research, Technology, and Higher Education; and Ministry of Women Empowerment and Child Protection

7. Setingkat Menteri terdiri dari Kejaksaan Agung, Tentara Nasional Indonesia, dan Kepolisian Negara Republik Indonesia

7. Ministerial Level Officials consist of, Attorney General, Indonesian National Defense Force, and Indonesian National Police.

8. Lembaga Pemerintah Non Kementerian terdiri dari Arsip Nasional Republik Indonesia, Badan Intelijen Negara, Badan Kepegawaian Negara, Badan Kependudukan dan Keluarga Berencana Nasional, Badan Koordinasi Penanaman Modal, Badan Informasi Geospasial, Badan Meteorologi, Klimatologi, dan Geofisika, Badan Narkotika Nasional, Badan Nasional Penanggulangan Bencana, Badan Nasional Penanggulangan Terorisme, Badan Nasional Penempatan dan Perlindungan Tenaga Kerja Indonesia, Badan Pengawasan Obat dan Makanan, Badan Pengawasan Tenaga Nuklir, Badan Pengawasan Keuangan dan Pembangunan, Badan Pengkajian dan Penerapan Teknologi, Badan Pusat Statistik, Badan SAR Nasional, Badan Standardisasi Nasional, Badan Tenaga Nuklir Nasional, Lembaga

8. Non Ministerial Institutions consist of National Archive of the Republic of Indonesia, State Intelligence Board, National Civil Service Agency, National Population and Family Planning Board, Investment Coordinating Board, Geospatial Information Agency, Meteorology, Climatology, and Geophysics Agency, National Narcotics Agency, National Agency for Disaster Management, National Counter Terrorism Agency, The National Authority for The Placement and Protection of Indonesian Overseas Workers, National Agency of Drugs and Foods Control, Nuclear Energy Controlling Board, Audit and Development Supervising Agency, Agency for the Assesment and Application Technology, BPS-Statistics Indonesia, National Search and Rescue Agency, National Standardization Board, National Nuclear Energy Board, National

GOVERNMENT

Administrasi Negara, Lembaga Ilmu Pengetahuan Indonesia, Lembaga Ketahanan Nasional, Lembaga Kebijakan Pengadaan Barang/Jasa Pemerintah, Lembaga Penerbangan dan Antariksa Nasional, Lembaga Sandi Negara, dan Perpustakaan Nasional Republik Indonesia.

Institute of Administration, National Institute of Science, National Resilience Institute, Government Procurement Policy Board, National Institute of Space and Aeronautics, National Crypto Agency, and National Library of Republic of Indonesia.

<https://bolmongkab.bps.go.id>

ULASAN**DESCRIPTION**

Secara administrasi, Kabupaten Bolaang Mongondow pada tahun 2017 terbagi kedalam 15 kecamatan dan 202 desa/kelurahan. Kecamatan dengan jumlah desa/kelurahan terbanyak adalah Kecamatan Lolak yang terdiri dari 26 desa, sedangkan kecamatan dengan jumlah desa paling sedikit adalah Kecamatan Bilalang yang hanya terdiri dari 8 desa. Hingga tahun 2017, hanya ada dua kelurahan di Bolaang Mongondow, yang berada di kecamatan Bolaang dan Dumoga Timur.

Berdasarkan hasil pemilihan legislatif, jumlah anggota legislatif yang duduk di kursi DPRD sebanyak 30 orang. Partai dengan jumlah kursi terbanyak adalah PDIP dengan total 8 kursi yang terdiri dari 5 anggota dewan laki-laki dan 3 orang anggota dewan perempuan.

Pada tahun 2017, Pegawai Negeri Sipil Darah Bolaang Mongondow mencapai 4.288 orang dimana 40,97 persen adalah laki-laki. Jika dilihat berdasarkan pendidikan, sebagian besar PNS

Administratively, Bolaang Mongondow Regency in 2017 was divided into 15 Subdistricts and 202 rural/urban. Subdistrict with the highest number of rural/urban was Lolak Subdistrict, consist of 26 villages, while the lowest one was Bilalang Subdistrict which only consists of 8 rural/urban. Until 2017, there were only two urban in Bolaang Mongondow, that was in Bolaang and Dumoga Timur Subdistrict.

According to result of legislative election, the number of legislators who in parliament as many as 30 member. Party with the biggest number of representatives was PDIP with total 8 representatives who 5 of them were male and 3 of them were female.

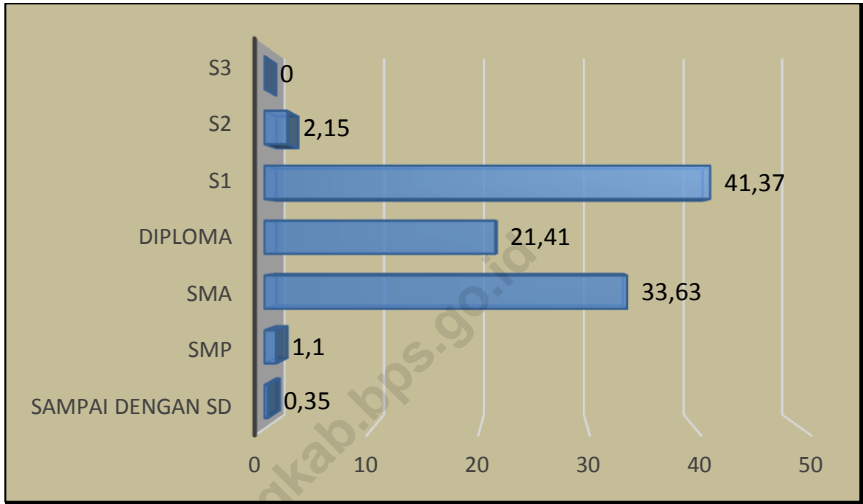
In 2017, number of Regional Civil Servant were 4.288 people, where 40,97 percent was male. Base on education, most of them were graduated from bachelor degree-S1 as much as 41,37 percent. But there

GOVERNMENT

Daerah di Bolaang Mongondow adalah berpendidikan Sarjana-S1 yang mencapai 41,37 persen. Namun masih ada 0,35 persen dengan pendidikan hanya sampai SD dan belum ada dengan pendidikan hingga Sarjana-S3. Peningkatan kualitas PNS Daerah melalui pendidikan perlu untuk terus diupayakan.

was 0,35 percent with education only in Elementary School and there was not educated until bachelor degree-S3. Quality increasing by education is needed to do continuously.

Gambar 3 Persentase Pegawai Negeri Sipil Daerah Menurut Pendidikan Tertinggi yang Ditamatkan di Kab. Bolaang Mongondow, 2017
Picture Percentage of Regional Civil Servant by Education in Bolaang Mongondow Regency, 2017



2.1 WILAYAH ADMINISTRATIF/ADMINISTRATIVE AREA

Tabel 2.1.1 **Jumlah Desa/Kelurahan Menurut Kecamatan di Kabupaten Bolaang Mongondow, 2017**
Table 2.1.1 **Number of Rural/Urban by Subdistrict in Bolaang Mongondow Regency, 2017**

	Kecamatan Subdistrict	Desa/Rural	Kelurahan/Urban
	(1)	(2)	(3)
1	Dumoga Barat	12	-
2	Dumoga Tengah	10	-
3	Dumoga Utara	16	-
4	Dumoga Tenggara	10	-
5	Dumoga Timur	15	1
6	Dumoga	12	-
7	Lolayan	14	-
8	Passi Barat	13	-
9	Passi Timur	13	-
10	Bilalang	8	-
11	Poigar	20	-
12	Bolaang	10	1
13	Bolaang Timur	9	-
14	Lolak	26	-
15	Sangtombolang	12	-
	Bolaang Mongondow	200	2

Sumber: Dinas Pemberdayaan Masyarakat Desa Kab. Bolaang Mongondow
 Source: Community Empowerment Service of Bolaang Mongondow Regency

2.2 DEWAN PERWAKILAN RAKYAT DAERAH / *THE REGIONAL HOUSE OF REPRESENTATIVE*

Tabel
Table 2.2.1

Jumlah Anggota Dewan Perwakilan Rakyat Daerah Menurut Partai Politik dan Jenis Kelamin di Kabupaten Bolaang Mongondow, 2017

Number of Members of The Regional House of Representatives by Political Parties and Sex in Bolaang Mongondow Regency, 2017

Partai Politik <i>Political Parties</i>	Jenis Kelamin/Sex		
	Laki-Laki <i>Male</i>	Perempuan <i>Female</i>	Jumlah <i>Total</i>
(1)	(2)	(3)	(4)
1. PDIP	5	3	8
2. PAN	5	-	5
3. GOLKAR	4	1	5
4. DEMOKRAT	5	-	5
5. GERINDRA	3	-	3
6. PKB	1	1	2
7. PKS	1	-	1
8. NASDEM	-	1	1
Bolaang Mongondow	24	6	30

Sumber: DPRD Kabupaten Bolaang Mongondow

Source: Regional House of Representatives of Bolaang Mongondow Regency

2.3 PEGAWAI NEGERI SIPIL / CIVIL SERVANT

Jumlah Pegawai Negeri Sipil Menurut Dinas/Instansi Pemerintah dan Jenis Kelamin di Kabupaten Bolaang

Tabel 2.3.1 Mongondow, 2016-2017

Table *Number of Civil Servants by Institution/Office and Sex in Bolaang Mongondow Regency, 2016-2017*

	Dinas/Instansi Pemerintahan <i>Institution/Office</i>	Jenis Kelamin/Sex		
		LK <i>Male</i>	PR <i>Female</i>	Jumlah <i>Total</i>
	(1)	(2)	(3)	(4)
1	Badan Keuangan Daerah	36	28	64
2	Badan Kepegawaian Pendidikan dan Pelatihan	21	17	38
3	Badan Kesbang, Politik, dan Linmas	15	7	22
4	Badan Narkotika	6	4	10
5	Badan Penanggulangan Bencana Daerah	21	11	32
6	Bappeda	19	25	44
7	Dinas Kesehatan	21	34	55
8	Dinas Ketahanan Pangan	9	18	27
9	Dinas Kependudukan dan Capil	11	20	31
10	Dinas Komunikasi dan Informatika	20	7	27
11	Dinas Koperasi dan UKM	9	16	25
12	Dinas Lingkungan Hidup	9	15	24
13	Dina Pariwisata dan Kebudayaan	7	13	20
14	Dinas Pemberdayaan Masyarakat Desa	16	10	26
15	Dinas Pemberdayaan Perempuan dan Perlindungan Perempuan	5	12	17
16	Dinas Pemuda dan Olahraga	14	8	22
17	Dinas Penanaman Modal dan PSTP	15	9	24
18	Dinas Pengendalian Penduduk dan Keluarga Berencana	20	33	53
19	Dinas Pendidikan	37	24	61

Lanjutan Tabel/*Continued Table 2.3.1*

	Dinas/Instansi Pemerintahan <i>Institution/Office</i>	Jenis Kelamin/ <i>Sex</i>		
		LK <i>Male</i>	PR <i>Female</i>	Jumlah <i>Total</i>
	(1)	(2)	(3)	(4)
20	Dinas Perdagangan dan ESDM	18	19	37
21	Dinas Perhubungan	35	7	42
22	Dinas Perikanan	19	12	31
23	Dinas Perkebunan	10	8	18
24	Dinas Pertanian	90	74	164
25	Dina Perpustakaan dan Kearsipan	8	12	20
26	Dina Perumahan dan Kawasan Pemukiman	13	6	19
27	Dinas Pu dan Tata Ruang	72	17	89
28	Dinas Transmigrasi dan Tenaga Kerja	13	16	29
29	Dinas Sosial	11	9	20
30	Inspektorat Daerah	21	12	33
31	Kantor Kecamatan	203	145	348
32	Kantor Lurah Imandi	5	1	6
33	Kantor Lurah Inobonto	2	5	7
34	Kantor Perwakilan Kab. BM di Manado	0	7	7
35	Kantor Rumah Sakit Umum Daerah	73	196	269
36	Puskesmas	84	362	446
37	Satuan Polisi Pamong Praja	18	4	22
38	Sekretariat Daera	83	66	149
39	Sekretariat DPRD	17	21	38
40	Sekretariat KPUD	8	3	11
41	SPNF Sanggar Kegiatan Belajar	2	9	11
42	UPTD Dinas Pendidikan	641	1 209	1 850
	2017	1 757	2 531	4 288
	2016	1 999	2 743	4 742

Sumber: Badan Kepegawaian Daerah Kabupaten Bolaang Mongondow
Source: Regional Personnel Board of Bolaang Mongondow Regency

Jumlah Pegawai Negeri Sipil Menurut Pendidikan Tertinggi yang Ditamatkan dan Jenis Kelamin di Kabupaten Bolaang Mongondow, 2016-2017

Tabel 2.3.2
Table

Number of Civil Servants by Educational Attainment and Sex in Bolaang Mongondow Regency, 2016-2017

Pendidikan Terakhir <i>Educational Attainment</i>	Jenis Kelamin/Sex			Persentase <i>Percentage</i>
	Laki-Laki <i>Male</i>	Perempuan <i>Female</i>	Jumlah <i>Total</i>	
(1)	(2)	(3)	(4)	(5)
Sampai dengan SD <i>Up to Primary School</i>	13	2	15	0,35
SLTP/Sederajat <i>General/Vocational Junior High School</i>	35	12	47	1,10
SMA/Sederajat <i>General/Vocational Senior High School</i>	599	843	1 442	33,63
Diploma I <i>Diploma I</i>	25	68	93	2,17
Diploma II <i>Diploma II</i>	124	228	352	8,21
Diploma III <i>Diploma III</i>	115	297	412	9,61
Diploma IV <i>Diploma IV</i>	23	38	61	1,42
S1 <i>Bachelor's Degree</i>	761	1 013	1 774	41,37
S2 <i>Master's Degree</i>	62	30	92	2,15
S3 <i>Doctoral</i>	0	0	0	0,00
2017	1 757	2 531	4 288	100,00
2016	1 999	2 743	4 742	100,00

Sumber: Badan Kepegawaian Daerah Kabupaten Bolaang Mongondow
Source: Regional Personnel Board of Bolaang Mongondow Regency

Jumlah Pegawai Negeri Sipil Menurut Golongan
Kepangkatan dan Jenis Kelamin di Kabupaten Bolaang
Mongondow, 2016-2017

Tabel 2.3.3

Table

*Number of Civil Servants by Hierarchy and Sex in Bolaang
Mongondow Regency, 2016-2017*

Golongan Kepangkatan <i>Hierarchy</i>	Jenis Kelamin/ <i>Sex</i>		
	Laki-Laki <i>Male</i>	Perempuan <i>Female</i>	Jumlah <i>Total</i>
(1)	(2)	(3)	(4)
I/A (Juru Muda)	1	0	1
I/B (Juru Muda Tk I)	2	2	4
I/C (Juru)	15	6	21
I/D (Juru Tingkat I)	5	1	6
Golongan I/Range I	23	9	32
II/A (Pengatur Muda)	142	192	334
II/B (Pengatur Muda Tk I)	111	95	206
II/C (Pengatur)	152	205	357
II/D (Pengatur Tingkat I)	54	95	149
Golongan II/Range II	459	587	1 046
III/A (Penata Muda)	168	339	507
III/B (Penata Muda Tk I)	200	343	543
III/C (Penata)	216	343	559
III/D (Penata Tingkat I)	293	398	691
Golongan III/Range III	877	1 423	2 300
IV/A (Pembina)	270	397	667
IV/B (Pembina Tk I)	101	105	206
IV/C (Pembina Utama Muda)	26	10	36
IV/D (Pembina Utama Madya)	1	0	1
IV/E (Pembina Utama)	0	0	0
Golongan IV/Range IV	398	512	910
2017	1 757	2 531	4 288
2016	1 999	2 743	4 742

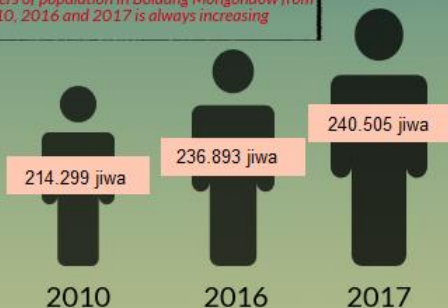
Sumber: Badan Kepegawaian Daerah Kabupaten Bolaang Mongondow

Source: Regional Personnel Board of Bolaang Mongondow Regency

KEPENDUDUKAN

POPULATION

Jumlah penduduk di Kabupaten Bolaang Mongondow dari periode tahun 2010, 2016, dan 2017 selalu mengalami peningkatan
The numbers of population in Bolaang Mongondow from 2010, 2016 and 2017 is always increasing

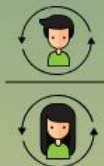


Laki-laki (51.96%) Perempuan (48.04%)



124.970 Jiwa

115.535 Jiwa



Rasio Jenis Kelamin
Sex Ratio
108,17

Jumlah Penduduk Kabupaten Bolaang Mongondow Tahun 2017 Berdasarkan Jenis Kelamin
Populations of Bolaang Mongondow Regency by Sex, 2017

KETENAGAKERJAAN

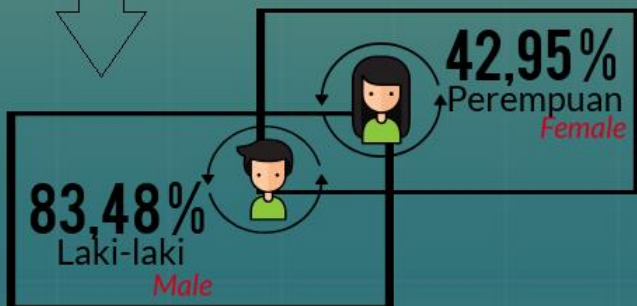
EMPLOYMENT

Tingkat Partisipasi Angkatan Kerja (TPAK)
Economically Active Participation Rate
64,10%



47,56%

Penduduk di Kabupaten Bolaang Mongondow Bekerja di Sektor Primer
Peoples of Bolaang Mongondow Regency that work on primary sector



PENJELASAN TEKNIS

1. **Penduduk** adalah semua orang yang berdomisili di wilayah geografis suatu daerah selama 6 bulan atau lebih dan atau mereka yang berdomisili kurang dari 6 bulan tetapi bertujuan menetap.
2. **Rata-rata Pertumbuhan Penduduk** adalah angka yang menunjukkan tingkat pertumbuhan penduduk per tahun dalam jangka waktu tertentu. Angka ini dinyatakan sebagai persentase dari penduduk dasar.
3. **Kepadatan Penduduk** adalah banyaknya penduduk per Kilometer persegi.
4. **Rasio Jenis Kelamin** adalah perbandingan antara banyaknya penduduk laki-laki dengan banyaknya penduduk perempuan pada suatu daerah dan waktu tertentu. Biasanya dinyatakan dengan banyaknya penduduk laki-laki untuk 100 orang penduduk perempuan.
5. **Rumah Tangga** adalah seorang atau sekelompok orang yang mendiami sebagian atau seluruh bangunan fisik/sensus, dan biasanya tinggal bersama dan makan dari satu dapur. yang

TECHNICAL NOTES

1. **Population** is all persons domiciled in the geographical area of a region for 6 months or more or those who live less than 6 months but aims to settle.
2. **Average Population Growth** is a number that indicates the population growth rate per year within a specified period. This figure is expressed as a percentage of the population base
3. **Population Density** is the number of population per square kilometer.
4. **Sex Ratio** is the ratio between the number of male population with the number of female population in an area and time. Usually expressed by the number of male population to female population of 100 people.
5. **Household** is a person or group of people who inhabit some or all of the physical building/census, and usually live together and eat from one kitchen. The meaning of eating

dimaksud makan dari satu dapur adalah jika pengurusan kebutuhan sehari-harinya dikelola bersama-sama menjadi satu.

one kitchen is if the maintenance of daily needs are managed together as one.

6. **Anggota Rumah Tangga** adalah semua orang yang biasanya tinggal di suatu rumah tangga, baik yang berada di rumah pada waktu pencacahan maupun yang sementara tidak ada.
 7. **Rata-rata Anggota Rumah Tangga** adalah angka yang menunjukkan rata-rata jumlah anggota rumah tangga per rumah tangga.
 8. **Penduduk Usia Kerja** adalah penduduk usia 15 tahun ke atas.
 9. **Bekerja** adalah melakukan pekerjaan dengan maksud memperoleh atau membantu memperoleh pendapatan atau keuntungan dan lamanya bekerja paling sedikit 1 jam secara terus menerus dalam seminggu yang lalu.
 10. **Angkatan kerja** adalah Penduduk usia kerja (15 tahun ke atas) yang bekerja, atau punya pekerjaan namun sementara tidak bekerja, dan yang mencari pekerjaan.
6. **Household Members** are everyone who usually reside in a household, both in the home at the time of enumeration or temporarily absent.
 7. **Average Household Member** is a number that indicates the average number of household members per household.
 8. **Working Age Population** is the population aged 15 years and over
 9. **Work** is to do the job with a view to obtaining or aiding to obtain the income or profits and the length of at least 1 hour to work continuously in the past week.
 10. **Economically Active** is the population of working age (15 years and over) who work, or had a job but temporarily not working, and looking for jobs

11. **Jumlah Jam Kerja Seluruhnya** adalah jumlah jam kerja yang digunakan untuk bekerja (tidak termasuk jam kerja istirahat resmi dan jam kerja yang digunakan untuk hal-hal di luar pekerjaan).
12. **Lapangan Usaha** adalah bidang kegiatan dari pekerjaan/tempat bekerja seseorang bekerja.
11. **Number of Working Hours** is the number of hours used to work (not including the official working hours of rest and working hours are used for things outside of work).
12. **Industrial Origin** is the field of employment/place of work where the person works.

<https://bolmongkab.bps.go.id>

ULASAN**DESCRIPTION****PENDUDUK**

Berdasarkan hasil proyeksi penduduk, jumlah penduduk Kabupaten Bolaang Mongondow pada tahun 2017 sebanyak 240.505 jiwa. Jumlah ini meningkat 3.612 jiwa dari tahun 2016 dan 26.206 jiwa dari tahun 2010. Ini berarti dari tahun 2010, laju pertumbuhan penduduk Bolaang Mongondow mencapai 1,66 persen.

Tingkat kepadatan penduduk Kabupaten Bolaang Mongondow di tahun 2017 mencapai 68,59 jiwa/km². Passi Barat adalah kecamatan dengan tingkat kepadatan tertinggi, yaitu mencapai 148,95 jiwa/km², sedangkan tingkat kepadatan terendah adalah kecamatan Sangtombolang, yaitu hanya 11,93 jiwa/km².

Jika dilihat menurut jenis kelamin, sekitar 51,96 persen penduduk Bolaang Mongondow adalah laki-laki. Ini juga ditunjukkan dengan angka rasio jenis kelamin yang di atas 100. Rasio jenis kelamin Kabupaten Bolaang Mongondow pada tahun 2017 mencapai 108,17

POPULATION

According to result of population projection, population of Bolaang Mongondow Regency in 2017 was 240.505 people. It was increased as many as 3.612 persons from 2016 and 26.206 persons from 2010. It means that the population growth rate from 2010 to 2017 was 1,66 persen

Population density of Bolaang Mongondow Regency in 2017 was 68,59 persons/km². Passi Barat had the highest population density, reached 148,95 persons/km², while the lowest was Sangtombolang Subdistrict, only 11,93 persons/km²

By sex, about 51,96 percent population of Bolaang Mongondow was male. It was showed by sex ration above 100. Sex ratio of Bolaang Mongondow Regency in 2017 was 108,17; meant that there were 108 to 109 men among 100 women in Bolaang Mongondow

yang berarti bahwa terdapat sekitar 108 hingga 109 orang laki-laki diantara 100 orang perempuan di Kabupaten Bolaang Mongondow pada tahun 2017. Kecamatan dengan rasio jenis kelamin tertinggi adalah Dumoga Tenggara dan kecamatan dengan angka rasio jenis kelamin terendah adalah Kecamatan Bolaang Timur.

KETENAGAKERJAAN

Pada tahun 2017, Jumlah angkatan kerja kabupaten Bolaang Mongondow tahun 2017 sebesar 111.035 jiwa, dimana 95,12 persen sudah bekerja. Ini berarti tingkat pengangguran di Bolaang Mongondow mencapai 4,88 persen dengan Tingkat Partisipasi Angkatan Kerja mencapai 64,10 persen.

Dari 95,12 persen yang bekerja, sebagian besar bekerja di sektor pertanian. Penduduk dengan pekerjaan utama sebagai petani mencapai 50.299 orang. Di tahun 2017, ada sebanyak 11.946 orang yang bekerja dengan usia 60 tahun keatas dan ada 4.883 orang yang bekerja dengan umur 15-19 tahun.

Regency in 2017. Subdistrict with the highest sex ratio was Dumoga Tenggara and the lowest was Bolaang Timur.

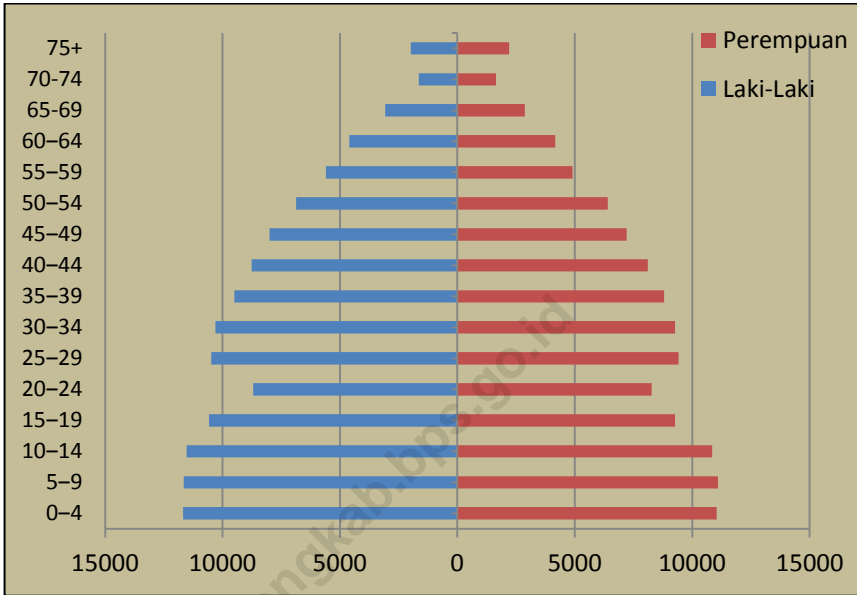
EMPLOYMENT

In 2017, number of labour force of Bolaang Mongondow Regency were 111.035 persons where 95,12 percent was working. In meant that unemployment rate was 4,88 percent with Labour Force Participation Rate was 64,10 percent.

From 95,12 percent working men, most of them worked in agriculture sector. Population with main working as farmer were 50.299 persons. In 2017, there were 11.946 people working with age 60 years old and above and 4.883 aged at 15-19 years old.

POPULATION AND EMPLOYMENT

Gambar 4 Piramida Penduduk Kabupaten Bolaang Mongondow, 2017
Picture Population Pyramid of Bolaang Mongondow Regency, 2017



3.1 KEPENDUDUKAN / POPULATION

Jumlah Penduduk dan Laju Pertumbuhan Penduduk Menurut Kecamatan di Kabupaten Bolaang Mongondow, 2010, 2016, dan 2017

Tabel 3.1.1
Table

Population and Population Growth Rate by Subdistrict in Bolaang Mongondow Regency, 2010, 2016, and 2017

	Kecamatan Subdistrict	Jumlah Penduduk (ribu) <i>Population (thousand)</i>			Laju Pertumbuhan Penduduk per Tahun <i>Annual Population Growth Rate (%)</i>
		2010	2016	2017	2010-2017
	(1)	(2)	(3)	(4)	(5)
1	Dumoga Barat	22 973	26 106	26 621	2,13
2	Dumoga Tengah	7 988	8 041	8 038	0,09
3	Dumoga Utara	18 565	22 739	23 479	3,41
4	Dumoga Tenggara	6 920	7 413	7 485	1,13
5	Dumoga Timur	27 816	30 300	30 681	1,41
6	Dumoga	14 529	16 240	16 515	1,85
7	Lolayan	19 990	22 919	23 406	2,28
8	Passi Barat	12 943	14 051	14 219	1,35
9	Passi Timur	9 746	10 423	10 522	1,10
10	Bilalang	5 241	5 543	5 585	0,91
11	Poigar	14 738	15 442	15 535	0,76
12	Bolaang	14 840	16 076	16 262	1,32
13	Bolaang Timur	8 313	8 745	8 803	0,82
14	Lolak	21 422	23 725	24 090	1,69
15	Sangtombolang	8 275	9 130	9 264	1,63
Bolaang Mongondow		214 299	236 893	240 505	1,66

Sumber: Badan Pusat Statistik Kabupaten Bolaang Mongondow

Source: BPS-Statistics of Bolaang Mongondow Regency

Tabel 3.1.2 Jumlah Penduduk dan Rasio Jenis Kelamin Menurut Kecamatan di Kabupaten Bolaang Mongondow, 2017
Population and Sex Ratio by Subdistrict in Bolaang Mongondow Regency, 2017

	Kecamatan Subdistrict	Jenis Kelamin (ribu) Sex (thousand)			Rasio Jenis Kelamin Sex Ratio
		Laki-Laki Male	Perempuan Female	Jumlah Total	
	(1)	(2)	(3)	(4)	(5)
1	Dumoga Barat	13 877	12 744	26 621	108,89
2	Dumoga Tengah	4 117	3 921	8 038	105,00
3	Dumoga Utara	12 250	11 229	23 479	109,09
4	Dumoga Tenggara	3 967	3 518	7 485	112,76
5	Dumoga Timur	15 920	14 761	30 681	107,85
6	Dumoga	8 580	7 935	16 515	108,13
7	Lolayan	12 257	11 149	23 406	109,94
8	Passi Barat	7 414	6 805	14 219	108,95
9	Passi Timur	5 462	5 060	10 522	107,94
10	Bilalang	2 873	2 712	5 585	105,94
11	Poigar	8 021	7 514	15 535	106,75
12	Bolaang	8 432	7 830	16 262	107,69
13	Bolaang Timur	4 433	4 370	8 803	101,44
14	Lolak	12 580	11 510	24 090	109,30
15	Sangtombolang	4 787	4 477	9 264	106,92
Bolaang Mongondow		124 970	115 535	240 505	108,17

Sumber: Badan Pusat Statistik Kabupaten Bolaang Mongondow

Source: BPS-Statistics of Bolaang Mongondow Regency

Tabel 3.1.3 **Distribusi dan Kepadatan Penduduk Menurut Kecamatan di Kabupaten Bolaang Mongondow, 2017**
Table *Population Distribution and Density by Subdistrict in Bolaang Mongondow Regency, 2017*

	Kecamatan Subdistrict	Persentase Penduduk Percentage of Total Population	Kepadatan Penduduk per km² Population Density per sq.km
	(1)	(2)	(3)
1	Dumoga Barat	11,07	92,32
2	Dumoga Tengah	3,34	*
3	Dumoga Utara	9,76	85,02
4	Dumoga Tenggara	3,11	*
5	Dumoga Timur	12,76	87,41
6	Dumoga	6,87	*
7	Lolayan	9,73	78,81
8	Passi Barat	5,91	148,95
9	Passi Timur	4,37	121,85
10	Bilalang	2,32	91,66
11	Poigar	6,46	48,12
12	Bolaang	6,76	109,86
13	Bolaang Timur	3,66	135,02
14	Lolak	10,02	64,32
15	Sangtombolang	3,85	11,93
	Bolaang Mongondow	100,00	68,59

Sumber: Badan Pusat Statistik Kabupaten Bolaang Mongondow

Source: BPS-Statistics of Bolaang Mongondow Regency

*: Gabung dengan kecamatan induk/merge with the native Subdistrict

Tabel
Table 3.1.4

Jumlah Penduduk Menurut Kelompok Umur dan Jenis Kelamin di Kabupaten Bolaang Mongondow, 2017
Population by Age Group and Sex in Bolaang Mongondow Regency, 2017

	Kelompok Umur <i>Age Group</i>	Jenis Kelamin/ <i>Sex</i>		
		Laki-Laki <i>Male</i>	Perempuan <i>Female</i>	Jumlah <i>Total</i>
	(1)	(2)	(3)	(4)
1	0-4	11 683	11 049	22.732
2	5-9	11 651	11 096	22.747
3	10-14	11 537	10 852	22.389
4	15-19	10 581	9 263	19.844
5	20-24	8 698	8 272	16.970
6	25-29	10 479	9 415	19.894
7	30-34	10 298	9 264	19.562
8	35-39	9 499	8 799	18.298
9	40-44	8 766	8 116	16.882
10	45-49	7 999	7 210	15.209
11	50-54	6 861	6 405	13.266
12	55-59	5 605	4 903	10.508
13	60-64	4 609	4 171	8.780
14	65-69	3 079	2 876	5.955
15	70-74	1 639	1 639	3.278
16	75+	1 986	2 205	4.191
	Jumlah/Total	124.970	115 535	240 505

Sumber: Badan Pusat Statistik Kabupaten Bolaang Mongondow
Source: BPS-Statistics of Bolaang Mongondow Regency

3.2 KETENAGAKERJAAN / EMPLOYMENT

Jumlah Penduduk Berumur 15 Tahun Keatas Menurut Jenis Kegiatan Selama Seminggu yang Lalu dan Jenis Kelamin di Kabupaten Bolaang Mongondow, 2017

Tabel 3.2.1 *Population Aged 15 Years and Over by Type of Activity During The Previous Week and Sex in Bolaang Mongondow Regency, 2017*

Kegiatan Utama <i>Main Activity</i>	Jenis Kelamin/Sex		
	LK <i>Male</i>	PR <i>Female</i>	Jumlah <i>Total</i>
(1)	(2)	(3)	(4)
Angkatan Kerja/Economically Active			
a. Bekerja/ <i>Employee</i>	71 975	33 639	105 614
b. Menganggur/ <i>Unemployee</i>	3 481	1 940	5 421
Bukan Angkatan Kerja Economically Inactive			
a. Sekolah/ <i>Attending School</i>	8 747	5 346	14 093
b. Mengurus Rumah Tangga <i>HouseKeeping</i>	3 016	38 827	41 843
c. Lainnya/ <i>Others</i>	3 169	3 082	6 251
Bolaang Mongondow	90 388	47 255	137 643
Tingkat Partisipasi Angkatan Kerja Labour Participation Rate	83,48	42,95	64,10
Tingkat Pengangguran Unemployment Rate	4,61	5,45	4,88

Sumber: Badan Pusat Statistik Kabupaten Bolaang Mongondow

Source: BPS-Statistics of Bolaang Mongondow Regency

Tabel 3.2.2 Jumlah Penduduk Berumur 15 Tahun Ke Atas Menurut Pendidikan Tertinggi yang Ditamatkan dan Jenis Kegiatan Selama Seminggu yang Lalu di Kabupaten Bolaang Mongondow, 2017
Table 3.2.2 *Population Aged 15 Years and Over by Educational Attainment and Type of Activity During The Previous Week in Bolaang Mongondow Regency, 2017*

Pendidikan Tertinggi yang Ditamatkan <i>Educational Attainment</i>	Angkatan Kerja/ <i>Economically Active</i>			Bukan Angkatan Kerja <i>Economically Inactive</i>
	Bekerja <i>Working</i>	Pengangguran Terbuka <i>Unemployment</i>	Jumlah Total	
(1)	(2)	(3)	(4)	(5)
< SD <i>< Primary School</i>	22 416	201	22 617	15 186
Sekolah Dasar <i>Primary School</i>	34 148	603	34 751	13 732
SMP/Sederajat <i>Junior High School/Equivalent</i>	20 432	1 137	21 569	20 258
SMA/Sederajat <i>Senior High School/Equivalent</i>	19 945	3 040	22 985	11 801
Universitas/ <i>University</i>	8 673	440	9 113	1 210
Bolaang Mongondow	105 614	5 421	111 035	62 187

Sumber: Badan Pusat Statistik Kabupaten Bolaang Mongondow
 Source: *BPS-Statistics of Bolaang Mongondow Regency*

Tabel
Table

3.2.3

Jumlah Penduduk Berumur 15 Tahun Keatas yang Bekerja Selama Seminggu yang Lalu Menurut Kelompok Umur dan Jenis Kelamin di Kabupaten Bolaang Mongondow, 2017
Population Aged 15 Years and Over Who Worked During the Previous Week by Age Group and Sex in Bolaang Mongondow Regency, 2017

Kelompok Umur <i>Age Group</i>	Jenis Kelamin/Sex		
	Laki-laki <i>Male</i>	Perempuan <i>Female</i>	Jumlah <i>Total</i>
(1)	(2)	(3)	(4)
15-19	4 373	510	4 883
20-24	3 571	1 989	5 560
25-29	6 037	3 561	9 598
30-34	7 978	4 463	12 441
35-39	13 058	6 593	19 651
40-44	8 717	4 968	13 685
45-49	9 027	3 960	12 987
50-54	5 786	3 177	8 963
55-59	4 603	1 297	5 900
60+	8 825	3 121	11 946
Bolaang Mongondow	71 975	33 639	105 614

Sumber: Badan Pusat Statistik Kabupaten Bolaang Mongondow
Source: BPS-Statistics of Bolaang Mongondow Regency

Jumlah Penduduk Berumur 15 Tahun Ke Atas yang Bekerja Selama Seminggu yang Lalu Menurut Lapangan Pekerjaan Utama dan Jenis Kelamin di Kabupaten Bolaang Mongondow, 2017

Tabel 3.2.4

Table

Population Aged 15 Years and Over Who Worked During the Previous Week by Main Industry and Sex in Bolaang Mongondow Regency, 2017

Lapangan Pekerjaan Utama * Main Industry *	Jenis Kelamin/Sex		
	Laki-laki Male	Perempuan Female	Jumlah Total
(1)	(2)	(3)	(4)
1	39 756	10 543	50 299
2	3 993	217	4 210
3	2 169	1 773	3 942
4	-	-	
5	9 264	163	9 427
6	5 634	12 371	18 005
7	4 083	235	4 318
8	777	595	1 372
9	6 299	7 742	14 041
Bolaang Mongondow	71 975	33 639	105 614

Sumber : Badan Pusat Statistik Kabupaten Bolaang Mongondow

Source : BPS-Statistics of Bolaang Mongondow Regency

*) 1. pertanian, perkebunan, kehutanan, perburuan, dan perikanan/agriculture, forestry, hunting, and fishery

2. pertambangan dan penggalian/mining and quarrying

3. industri/industry

4. listrik, gas dan air minum/electricity, gas and water

5. konstruksi/construction

6. perdagangan, rumah makan dan jasa akomodasi/trade, restaurants and accommodation services

7. transportasi, pergudangan, dan komunikasi/transportation, storage and communication

8. lembaga keuangan, real estate, usaha persewaan dan jasa perusahaan/financing, real estate and business services

9. jasa kemasyarakatan, sosial dan perorangan/community, social and personal services

Jumlah Penduduk Berumur 15 Tahun Ke Atas yang Bekerja Selama Seminggu yang Lalu Menurut Jumlah Jam Kerja Seluruhnya dan Jenis Kelamin di Kabupaten Bolaang

Tabel 3.2.5 Mongondow, 2017

Table *Population Aged 15 Years and Over Who Worked During the Previous Week by Total Working Hours and Sex in Bolaang Mongondow Regency, 2017*

Jumlah Jam Kerja Seluruhnya (jam) <i>Total Working Hours (hours)</i>	Jenis Kelamin/Sex		
	Laki-laki <i>Male</i>	Perempuan <i>Female</i>	Jumlah <i>Total</i>
(1)	(2)	(3)	(4)
0 ¹	1 452	205	1 657
1-14	2 510	2 454	4 964
15-24	8 451	5 068	13 519
25-34	10 894	6 778	17 672
35-40	9 563	5 888	15 451
41+	39 105	13 246	52 351
Bolaang Mongondow	71 975	33 639	105 614

Keterangan/Note:

¹ Sementara tidak bekerja/*Temporarily out of work*

Sumber: Badan Pusat Statistik Kabupaten Bolaang Mongondow

Source: BPS-Statistics of Bolaang Mongondow Regency

Jumlah Penduduk Berumur 15 Tahun Ke Atas yang Bekerja Selama Seminggu yang Lalu Menurut Jumlah Jam Kerja Pada Pekerjaan Utama dan Jenis Kelamin di Kabupaten

Tabel 3.2.6 Bolaang Mongondow, 2017
Table Population Aged 15 Years and Over Who Worked During the Previous Week by Number of Working Hours on Main Industry and Sex in Bolaang Mongondow Regency, 2017

Jumlah Jam Kerja Pada Pekerjaan Utama (jam) <i>Number of Working Hours on Main Industry (hours)</i>	Jenis Kelamin/Sex		
	Laki-laki <i>Male</i>	Perempuan <i>Female</i>	Jumlah <i>Total</i>
(1)	(2)	(3)	(4)
0 ¹	1 629	205	1 834
1-14	2 510	2 454	4 964
15-24	10 451	5 226	15 677
25-34	12 867	7 170	20 037
35-40	10 132	5 730	15 862
41+	34 386	12 854	47 240
Bolaang Mongondow	71 975	33 639	105 614

Keterangan/Note: ¹ Sementara tidak bekerja/*Temporarily out of work*

Sumber: Badan Pusat Statistik Kabupaten Bolaang Mongondow
 Source: BPS-Statistics of Bolaang Mongondow Regency

Jumlah Penduduk Berumur 15 Tahun Ke Atas yang Bekerja Selama Seminggu yang Lalu Menurut Status Pekerjaan Utama dan Jenis Kelamin di Kabupaten

Tabel 3.2.7 Bolaang Mongondow, 2017

Table Population Aged 15 Years and Over Who Worked During the Previous Week by Main Employment Status and Sex in Bolaang Mongondow Regency, 2017

Status Pekerjaan Utama <i>Main Employment Status</i>	Jenis Kelamin/Sex		
	LK <i>Male</i>	PR <i>Female</i>	Jumlah <i>Total</i>
(1)	(2)	(3)	(4)
Berusaha sendiri <i>Own account worker</i>	15 112	9 360	24 472
Berusaha dibantu buruh tidak tetap/buruh tak dibayar <i>Employer assisted by temporary worker/unpaid worker</i>	16 231	3 193	19 424
Berusaha dibantu buruh tetap/buruh dibayar <i>Employer assisted by permanent worker/paid worker</i>	3 036	234	3 270
Buruh/Karyawan/Pegawai <i>Regular employee</i>	14 899	9 102	24 001
Pekerja bebas Pertanian <i>Casual employee in Agriculture</i>	9 537	2 885	12 422
Pekerja bebas Diluar Pertanian <i>Casual employee except Agriculture</i>	9 383	957	10 340
Pekerja keluarga/tak dibayar <i>Family worker/unpaid worker</i>	3 777	7 908	11 685
Bolaang Mongondow	71 975	33 639	105 614

Sumber: Badan Pusat Statistik Kabupaten Bolaang Mongondow
Source: BPS-Statistics of Bolaang Mongondow Regency

Jumlah Pencari Kerja Terdaftar Menurut Tingkat Pendidikan Tertinggi yang Ditamatkan dan Jenis Kelamin di Kabupaten Bolaang Mongondow, 2016-2017
Number of Registered Job Applicants by Educational Attainment and Sex in Bolaang Mongondow Regency, 2016-2017

Pendidikan Tertinggi yang Ditamatkan <i>Educational Attainment</i>	Jenis Kelamin/Sex		
	LK <i>Male</i>	PR <i>Female</i>	Jumlah <i>Total</i>
(1)	(2)	(3)	(4)
Tidak/Belum Pernah Sekolah <i>No Schooling</i>	-	-	-
Tidak/Belum Tamat SD <i>Not Yet Completed Primary School</i>	3	2	5
Sekolah Dasar/ <i>Primary School</i>	10	-	10
Sekolah Menengah Pertama <i>Junior High School</i>	44	1	45
Sekolah Menengah Atas <i>Senior High School</i>	278	78	356
Sekolah Menengah Atas Kejuruan/ <i>Vacational Senior High School</i>	-	-	-
Diploma I/II/III/Akademi Diploma I/II/III/Academy	4	30	34
Universitas/ <i>University</i>	65	57	122
2017	404	168	572
2016	510	173	683

Sumber: Dinas Tenaga Kerja dan Transmigrasi kab. Bolaang Mongondow
 Source: Labor and Transmigration Service of Bolaang Mongondow regency

Partisipasi Sekolah 2017

School Participation, 2017



0,19 % Tidak/Belum Pernah Sekolah



66,16 % Masih Sekolah



33,65% Tidak Sekolah Lagi



Jumlah kasus tindak pidana yang dilaporkan selama tahun 2017 adalah sebanyak **769** kasus


Number of reported criminal cases during 2017 as many as 769 cases

Jumlah kasus tindak pidana yang berhasil diselesaikan selama tahun 2017 adalah sebanyak 529 kasus

Number of reported criminal cases that can be solved during 2017 as many as 529 cases


Jumlah Kasus 10 Penyakit Terbanyak di Kabupaten Bolaang Mongondow, 2016-2017

Number of Cases of the 10 Most Diseases in Bolaang Mongondow Regency, 2016-2017



KEMISKINAN KABUPATEN BOLAANG MONGONDOW, 2016-2017

Poverty of Bolaang Mongondow Regency, 2016-2017



Garis Kemiskinan Tahun 2016-2017

Poverty Line, 2016-2017



PENJELASAN TEKNIS

1. **Angka Partisipasi Sekolah (APS)** adalah angka perbandingan antara banyaknya penduduk usia sekolah pada jenjang pendidikan tertentu yang sekolah dengan banyaknya penduduk usia sekolah pada jenjang yang sama dinyatakan dalam persen.
2. **Angka Partisipasi Kasar (APK)** adalah angka perbandingan antara banyaknya murid dari jenjang pendidikan tertentu dengan banyaknya penduduk usia sekolah pada jenjang yang sama dinyatakan dalam persen. Misalnya, APK Sekolah Dasar (SD), Sekolah Menengah Pertama (SMP) dan Sekolah Menengah Atas (SMA).
3. **Angka Partisipasi Murni (APM)** adalah angka perbandingan antara banyaknya penduduk usia sekolah pada jenjang pendidikan tertentu yang sekolah pada jenjang pendidikan tersebut dengan banyaknya penduduk usia sekolah pada jenjang yang sama dinyatakan dalam persen.
4. **Rasio Murid-Guru** adalah angka perbandingan antara banyaknya murid dengan banyaknya guru.

TECHNICAL NOTES

1. **School Participation Rate** is the ratio between the number of school-age population at certain education level who still study to the number of school-age population at the same level expressed in percent.
2. **Gross Enrollment Rate (GER)** is the ratio between the number of students of a certain education level to the number of school-age population at the same level expressed in percent. For example, GER Primary School (SD), Junior High School (SMP) and Senior High School (SMA).
3. **Net Enrollment Rate (NER)** is the ratio between the number of school-age population at certain education level who still study at that education level to the number of school-age population at the same level expressed in percent.
4. **Student-Teacher Ratio** is the ratio between the number of students to the number of teachers.

Ulasan

Indikator pendidikan yang sering digunakan adalah Angka Partisipasi Murni (APM) dan Angka Partisipasi Kasar (APK) untuk mengukur keberhasilan dalam pendidikan. APM dan APK diukur pada tiga kelompok pendidikan, dari SD hingga SMA. Tahun 2017, APM dan APK kabupaten Bolaang Mongondow untuk SD mencapai 95,24 dan 110,63. Sedangkan untuk tingkat SMP mencapai 76,23 dan 93,56 dan untuk tingkat SMA mencapai 49,97 dan 69,50.

Tahun 2017, sekolah SD dan SMP sederajat masing-masing ada 229 dan 78 unit. Tenaga pengajar untuk tiap level pendidikan sudah cukup baik. Hal ini bisa dilihat dari rasio murid guru yang tidak terlalu besar. Rasio murid-guru terbesar adalah pada level SMP/ sederajat yang mencapai 13,65.

Pelayanan kesehatan di Bolaang Mongondow sudah menggunakan rumah sakit. Ada 1 rumah sakit yang beroperasi di kecamatan Lolak. Selain itu, di tiap kecamatan sudah terdapat puskesmas. Tercatat ada 18 unit puskesmas, dimana di kecamatan Lolayan, Bolaang, dan Lolak ada 2 puskesmas.

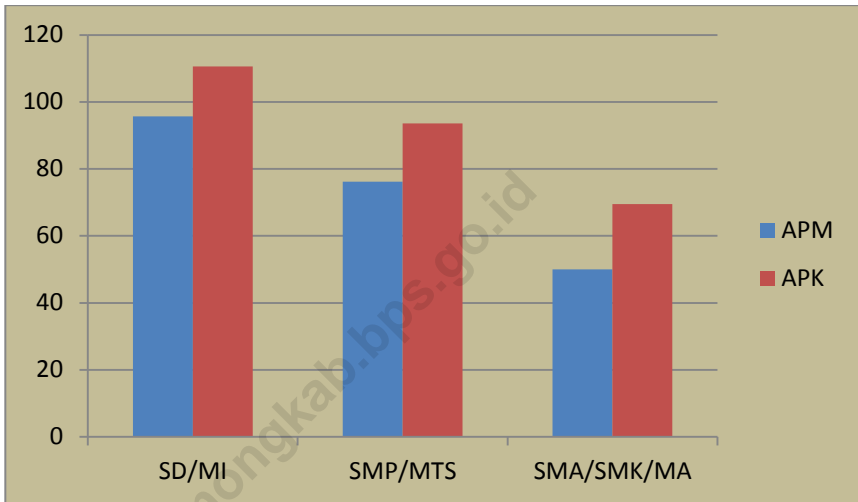
Description

Education indicators frequently used are Net Enrollment Rate (NER) and Gross Enrollment Rate (GER) for measuring educational success. NER and GER are measured at three education level, from elementary to high school. In 2017, NER dan GER of Bolaang Mongondow Regency for elementary school reached 95,24 and 110,63. As for the junior high school reached 76,23 and 93,56 and for the senior high school reached 49,97 and 69,50.

In 2017, number of elementary school and junior high school and equivalent respectively equal as many as 229 units and 78 units. Teacher for each level of education was good enough. It could be seen from the student-teacher ratio was not too large. The highest student-teacher ratio was at elementary level / equivalent, which reached 13,65.

Health services in Bolaang Mongondow already use the hospital. There is one hospital that operates in Lolak subdistrict. Moreover, in each subdistrict health centers already exist. Recorded 18 units,, where in Lolayan, Bolaang, dan Lolak subdistrict had 2 health centers.

Gambar 5 Angka Partisipasi Murni (APM) dan Angka Partisipasi Kasar (APK) Menurut Jenjang Pendidikan di Kabupaten Bolaang Mongondow, 2017
Net Enrolment Rate and Gross Enrolment Rate by Educational Level in Bolaang Mongondow Regency, 2017



4.1 PENDIDIKAN / EDUCATION

Tabel 4.1.1 Presentase Penduduk Usia 7–24 Tahun Menurut Jenis Kelamin, Kelompok Umur Sekolah, dan Partisipasi Sekolah di Kabupaten Bolaang Mongondow, 2017
Table 4.1.1 *Percentage of Population Aged 7-24 Years by Sex, Age Group, and School Participation in Bolaang Mongondow Regency, 2017*

Jenis Kelamin dan Kelompok Umur <i>Sex and Age Group</i>	Partisipasi Sekolah/ <i>School Participation</i>		
	Tidak/Belum Pernah Sekolah <i>Not/Never Attending School</i>	Masih Sekolah <i>Attending School</i>	Tidak Sekolah Lagi <i>Not Attending School Anymore</i>
(1)	(2)	(3)	(4)
Laki-Laki/Male			
7 - 12	0,00	98,98	1,02
13 - 15	0,00	87,77	12,23
16 - 18	0,00	59,31	40,69
19 - 24	1,24	10,69	88,07
7-24	0,36	64,80	34,84
Perempuan/Female			
7 - 12	0,00	99,54	0,46
13 - 15	0,00	93,35	6,65
16 - 18	0,00	62,90	37,10
19 - 24	0,00	9,42	90,58
7-24	0,00	67,66	32,34
Jumlah/Total			
7 - 12	0,00	99,27	0,73
13 - 15	0,00	90,31	9,69
16 - 18	0,00	60,73	39,27
19 - 24	0,64	10,08	89,27
7-24	0,19	66,16	33,65

Sumber: Badan Pusat Statistik Kabupaten Bolaang Mongondow

Source: BPS-Statistics of Bolaang Mongondow Regency

Tabel
Table 4.1.2

Angka Partisipasi Murni (APM) dan Angka Partisipasi Kasar (APK) Menurut Jenjang Pendidikan di Kabupaten Bolaang Mongondow, 2017

Net Enrolment Rate and Gross Enrolment Rate by Educational Level in Bolaang Mongondow Regency, 2017

Jenjang Pendidikan Educational Level	APM Net Enrollment Rate	APK Gross Enrollment Rate
(1)	(2)	(3)
SD/MI <i>Elementary School</i>	95,24	110,63
SMP/MTs <i>Junior High School</i>	76,23	93,56
SMA/SMK/MA <i>Senior High School</i>	49,97	69,50
Perguruan Tinggi <i>University</i>	6,20	8,70

Sumber: Badan Pusat Statistik Kabupaten Bolaang Mongondow

Source: BPS-Statistics of Bolaang Mongondow Regency

Tabel
Table 4.1.3

Jumlah Sekolah, Murid, Guru, dan Rasio Murid-Guru Sekolah Dasar (SD) Menurut Kecamatan di Kabupaten Bolaang Mongondow, 2017
Number of Schools, Pupils, Teachers, and School-Teacher Ratio of Primary Schools by Subdistrict in Bolaang Mongondow Regency, 2017

	Kecamatan Subdistrict	Sekolah Schools	Murid Pupils	Guru Teachers	Rasio Murid- Guru/Pupil- Teacher Ratio
	(1)	(2)	(3)	(4)	(5)
1	Dumoga Barat				
2	Dumoga Tengah	25	3 292	212	15,53
3	Dumoga Utara				
4	Dumoga Tenggara	20	1 985	169	11,75
5	Dumoga Timur				
6	Dumoga	37	3 845	326	11,79
7	Lolayan	23	2 962	224	13,22
8	Passi Barat	14	1 701	168	10,13
9	Passi Timur	11	1 050	118	8,90
10	Bilalang	7	687	58	11,84
11	Poigar	21	1 963	169	11,62
12	Bolaang	15	2 140	135	15,85
13	Bolaang Timur	9	1 349	77	17,52
14	Lolak	29	3 213	223	14,41
15	Sangtombolang	11	1 117	83	13,46
	2017	222	25 304	1 962	12,90
	2016	221	26 715	3 472	7,69

Sumber: Dinas Pendidikan Kab. Bolaang Mongondow

Source: Educational Services of Bolaang Mongondow Regency

Tabel
Table 4.1.4

Jumlah Sekolah, Murid, Guru, dan Rasio Murid-Guru Madrasah Ibtidaiyah (MI) Menurut Kecamatan di Kabupaten Bolaang Mongondow, 2016-2017
Number of Schools, Pupils, Teachers, and School-Teacher Ratio of Madrasah Ibtidaiyah (MI) by Subdistrict in Bolaang Mongondow Regency, 2016-2017

	Kecamatan Subdistrict	Sekolah Schools	Murid Pupils	Guru Teachers	Rasio Murid- Guru/Pupil- Teacher Ratio
	(1)	(2)	(3)	(4)	(5)
1	Dumoga Barat	-	-	-	-
2	Dumoga Tengah	-	-	-	-
3	Dumoga Utara	1	400	24	16,6
4	Dumoga Tenggara	-	-	-	-
5	Dumoga Timur	-	-	-	-
6	Dumoga	-	-	-	-
7	Lolayan	-	-	-	-
8	Passi Barat	1	111	14	7,93
9	Passi Timur	-	-	-	-
10	Bilalang	-	-	-	-
11	Poigar	-	-	-	-
12	Bolaang	2	148	17	8,71
13	Bolaang Timur	-	-	-	-
14	Lolak	1	249	21	11,86
15	Sangtombolang	2	177	17	10,41
	2017	7	1 085	93	11,67
	2016	8	1 144	114	10,03

Sumber: Kementerian Agama Kabupaten Bolaang Mongondow

Source: Ministry of Religious Affairs of Bolaang Mongondow Regency

Tabel
Table 4.1.5

Jumlah Sekolah, Murid, Guru, dan Rasio Murid-Guru Sekolah Menengah Pertama Menurut Kecamatan di Kabupaten Bolaang Mongondow, 2016-2017
Number of Schools, Pupils, Teachers, and School-Teacher Ratio of Junior High Schools by Subdistrict in Bolaang Mongondow Regency, 2016—2017

	Kecamatan Subdistrict	Sekolah Schools	Murid Pupils	Guru Teachers	Rasio Murid- Guru/Pupil- Teacher Ratio
	(1)	(2)	(3)	(4)	(5)
1	Dumoga Barat				
2	Dumoga Tengah	8	1 419	99	14,33
3	Dumoga Utara				
4	Dumoga Tenggara	5	991	62	15,98
5	Dumoga Timur				
6	Dumoga	15	2 133	138	15,46
7	Lolayan	5	822	52	15,81
8	Passi Barat	5	784	62	12,65
9	Passi Timur	3	236	28	8,43
10	Bilalang	1	9	6	1,50
11	Poigar	7	902	68	13,26
12	Bolaang	5	1 184	71	16,68
13	Bolaang Timur	1	432	21	20,57
14	Lolak	9	1 122	82	13,68
15	Sangtombolang	4	519	37	14,03
	2017	68	10 553	726	14,54
	2016	68	10 766	878	12,26

Sumber: Dinas Pendidikan Kab. Bolaang Mongondow

Source: Educational Services of Bolaang Mongondow Regency

Tabel
Table 4.1.6

**Jumlah Sekolah, Murid, Guru, dan Rasio Murid-Guru
Madrasah Tsanawiyah (MTs) Menurut Kecamatan di
Kabupaten Bolaang Mongondow, 2016-2017**
*Number of Schools, Pupils, Teachers, and School-
Teacher Ratio of Madrasah Tsanawiyah (MTs) by
Subdistrict in Bolaang Mongondow Regency, 2017*

	Kecamatan Subdistrict	Sekolah Schools	Murid Pupils	Guru Teachers	Rasio Murid- Guru/Pupil- Teacher Ratio
	(1)	(2)	(3)	(4)	(5)
1	Dumoga Barat	1	190	16	11,88
2	Dumoga Tengah	1	40	9	4,44
3	Dumoga Utara	1	365	37	9,86
4	Dumoga Tenggara	-	-	-	-
5	Dumoga Timur	1	55	14	3,93
6	Dumoga	1	114	9	12,67
7	Lolayan	-	-	-	-
8	Passi Barat	-	-	-	-
9	Passi Timur	-	-	-	-
10	Bilalang	-	-	-	-
11	Poigar	-	-	-	-
12	Bolaang	1	65	13	5
13	Bolaang Timur	-	-	-	-
14	Lolak	1	412	27	15,26
15	Sangtombolang	3	257	32	8,03
	2017	10	1 498	157	9,54
	2016	10	1 552	159	9,80

Sumber: Kementerian Agama Kabupaten Bolaang Mongondow

Source: Ministry of Religious Affairs of Bolaang Mongondow Regency

Jumlah Sekolah, Murid, Guru, dan Rasio Murid-Guru Sekolah Menengah Atas Menurut Kecamatan di Kabupaten Bolaang Mongondow, 2017

Tabel 4.1.7
Table

Number of Schools, Pupils, Teachers, and School-Teacher Ratio of Senior High Schools by Subdistrict in Bolaang Mongondow Regency, 2017

	Kecamatan <i>Subdistrict</i>	Sekolah <i>Schools</i>	Murid <i>Pupils</i>	Guru <i>Teachers</i>	Rasio Murid- Guru/ <i>Pupil- Teacher Ratio</i>
	(1)	(2)	(3)	(4)	(5)
1	Dumoga Barat	2	604	36	16,78
2	Dumoga Tengah	-	-	-	-
3	Dumoga Utara	1	246	12	20,50
4	Dumoga Tenggara	-	-	-	-
5	Dumoga Timur	4	668	46	14,52
6	Dumoga	-	-	-	-
7	Lolayan	1	103	17	6,06
8	Passi Barat	1	118	18	6,56
9	Passi Timur	-	-	-	-
10	Bilalang	-	-	-	-
11	Poigar	2	420	21	20,00
12	Bolaang	1	478	42	11,38
13	Bolaang Timur	-	-	-	-
14	Lolak	1	287	25	11,48
15	Sangtombolang	1	143	15	9,53
	2016	14	3 067	232	13,22

Sumber: Dinas Pendidikan Kab. Bolaang Mongondow

Source: Educational Services of Bolaang Mongondow Regency

Tabel 4.1.8 Jumlah Sekolah, Murid, Guru, dan Rasio Murid-Guru Madrasah Aliyah Menurut Kecamatan di Kabupaten Bolaang Mongondow, 2016-2017
Table 4.1.8 *Number of Schools, Pupils, Teachers, and School-Teacher Ratio of Senior High Schools by Subdistrict in Bolaang Mongondow Regency, 2016-2017*

	Kecamatan <i>Subdistrict</i>	Sekolah <i>Schools</i>	Murid <i>Pupils</i>	Guru <i>Teachers</i>	Rasio Murid- Guru/ <i>Pupil- Teacher Ratio</i>
	(1)	(2)	(3)	(4)	(5)
1	Dumoga Barat	2	180	24	7,50
2	Dumoga Tengah	-	-	-	-
3	Dumoga Utara	1	196	22	8,91
4	Dumoga Tenggara	-	-	-	-
5	Dumoga Timur	-	-	-	-
6	Dumoga	-	-	-	-
7	Lolayan	-	-	-	-
8	Passi Barat	-	-	-	-
9	Passi Timur	-	-	-	-
10	Bilalang	-	-	-	-
11	Poigar	-	-	-	-
12	Bolaang	-	-	-	-
13	Bolaang Timur	1	73	6	12,17
14	Lolak	1	65	18	3,61
15	Sangtombolang	2	108	18	6,00
	2017	7	622	88	7,07
	2016	11	601	99	6,10

Sumber: Kementerian Agama Kabupaten Bolaang Mongondow

Source: Ministry of Religious Affairs of Bolaang Mongondow Regency

Jumlah Sekolah, Murid, Guru, dan Rasio Murid-Guru Sekolah Menengah Kejuruan Menurut Kecamatan di Kabupaten Bolaang Mongondow, 2017

Tabel 4.1.9
Table *Number of Schools, Pupils, Teachers, and School-Teacher Ratio of Vocational Senior High Schools by Subdistrict in Bolaang Mongondow Regency, 2017*

	Kecamatan <i>Subdistrict</i>	Sekolah <i>Schools</i>	Murid <i>Pupils</i>	Guru <i>Teachers</i>	Rasio Murid- Guru/ <i>Pupil- Teacher Ratio</i>
	(1)	(2)	(3)	(4)	(5)
1	Dumoga Barat	1	71	8	8,88
2	Dumoga Tengah	-	-	-	-
3	Dumoga Utara	2	558	42	13,29
4	Dumoga Tenggara	-	-	-	-
5	Dumoga Timur	2	259	28	9,25
6	Dumoga	-	-	-	-
7	Lolayan	2	376	50	7,52
8	Passi Barat	-	-	-	-
9	Passi Timur	1	137	15	9,13
10	Bilalang	-	-	-	-
11	Poigar	1	151	10	15,10
12	Bolaang	1	114	20	5,70
13	Bolaang Timur	2	65	10	6,50
14	Lolak	5	705	77	9,16
15	Sangtombolang	1	118	14	8,43
Bolaang Mongondow		18	2 554	274	9,32

Sumber: Dinas Pendidikan Kab. Bolaang Mongondow

Source: Educational Services of Bolaang Mongondow Regency

4.2 KESEHATAN/HEALTH

Tabel 4.2.1 Jumlah Fasilitas Kesehatan Menurut Kecamatan di Kabupaten Bolaang Mongondow, 2016-2017
Table 4.2.1 Number of Health Facilities by Subdistrict in Bolaang Mongondow Regency, 2016-2017

Kecamatan Subdistrict	Rumah Sakit Hospital	Rumah Bersalin Maternity Hospital	Puskesmas Public Health Center	Posyandu Maternal & Child Health Center	Klinik/Balai Kesehatan Clinic/Health Center	Polindes Village Maternity
(1)	(2)	(3)	(4)	(5)	(6)	(7)
1 Dumoga Barat	-	-	1	12	-	9
2 Dumoga Tengah	-	-	1	10	-	-
3 Dumoga Utara	-	-	1	18	2	9
4 Dumoga Tenggara	-	-	1	-	-	-
5 Dumoga Timur	-	-	1	19	-	5
6 Dumoga	-	-	1	17	-	1
7 Lolayan	-	-	2	14	-	9
8 Passi Barat	-	-	1	10	-	4
9 Passi Timur	-	-	1	18	-	4
10 Bilalang	-	-	1	10	-	3
11 Poigar	-	-	1	16	-	11
12 Bolaang	-	-	2	18	-	1
13 Bolaang Timur	-	-	1	9	-	3
14 Lolak	1	-	2	36	-	9
15 Sangtombolang	-	-	1	12	-	5
2017	1	-	18	219	2	73
2016	1	-	18	200	3	73

Sumber: Dinas Kesehatan Kabupaten Bolaang Mongondow
 Source: Health Services of Bolaang Mongondow Regency

Tabel 4.2.2 Jumlah Tenaga Kesehatan Menurut Kecamatan di Kabupaten Bolaang Mongondow, 2016-2017
Table 4.2.2 *Number of Health Personnel by Subdistrict in Bolaang Mongondow Regency, 2016-2017*

Kecamatan Subdistrict	Tenaga Kesehatan/Health Personnel				
	Tenaga Medis Medical Personnel	Tenaga Keperawatan Nursing Personnel	Tenaga Kebidanan Midwifery Personnel	Tenaga Kefarmasian Pharmacy Personnel	Tenaga Kesehatan Lainnya Other Health Personnel
(1)	(2)	(3)	(4)	(5)	(6)
1 Dumoga Barat	1	13	8	1	8
2 Dumoga Tengah	1	10	8	1	5
3 Dumoga Utara	2	45	11	-	8
4 Dumoga Tenggara	-	-	-	-	-
5 Dumoga Timur	1	14	7	1	2
6 Dumoga	1	12	3	-	3
7 Lolayan	2	31	13	1	13
8 Passi Barat	2	17	14	-	7
9 Passi Timur	1	13	9	-	8
10 Bilalang	2	6	2	-	4
11 Poigar	2	9	12	-	3
12 Bolaang	4	17	8	-	8
13 Bolaang Timur	1	3	7	1	1
14 Lolak	3	21	10	-	5
15 Sangtombolang	-	7	4	-	3
2017	23	218	116	5	78
2016	9	199	103	6	79

Sumber: Dinas Kesehatan Kabupaten Bolaang Mongondow
 Source: Health Services of Bolaang Mongondow Regency

Tabel
Table 4.2.3

Jumlah Dokter Spesialis, Dokter Umum, dan Dokter Gigi Menurut Sarana Pelayanan Kesehatan di Kabupaten Bolaang Mongondow, 2016-2017

Number of Specialist Doctor, Generalist Doctor, and Dentist by Type of Health Facility in Bolaang Mongondow Regency, 2016-2017

Unit Kerja Work Unit	Dokter Spesialis Specialist Doctors	Dokter Umum Generalist Doctors	Dokter Gigi Dentist
(1)	(2)	(3)	(4)
Puskesmas/ <i>Public Health Center</i>	-	19	4
Rumah Sakit/ <i>Hospital</i>	-	-	-
2017	-	19	4
2016	14	18	2

Sumber: Dinas Kesehatan Kabupaten Bolaang Mongondow
Source: Health Services of Bolaang Mongondow Regency

Jumlah Perempuan Pernah Kawin Berumur 15-49 Tahun yang Melahirkan Anak Lahir Hidup (ALH) Menurut Penolong Persalinan di Kabupaten Bolaang Mongondow, 2016-2017

Tabel 4.2.4
Table

Total of Ever Married Women Aged 15–49 Years Who gave birth to Children Ever Born by Birth Attendant in Bolaang Mongondow Regency, 2016-2017

	Kecamatan <i>Subdistrict</i>	Tenaga Kesehatan <i>Health Personnel</i>	Non Tenaga Kesehatan <i>Non-Health Personnel</i>	Jumlah <i>Total</i>
	(1)	(2)	(3)	(4)
1	Dumoga Barat	260	9	269
2	Dumoga Tengah	152	7	159
3	Dumoga Utara	269	6	275
4	Dumoga Tenggara	-	-	-
5	Dumoga Timur	272	4	276
6	Dumoga	175	-	175
7	Lolayan	399	6	405
8	Passi Barat	206	7	213
9	Passi Timur	132	-	132
10	Bilalang	116	-	116
11	Poigar	346	20	366
12	Bolaang	316	9	325
13	Bolaang Timur	208	-	208
14	Lolak	563	21	584
15	Sangtombolang	148	26	174
	2017	3 562	115	3 677
	2016	410	13	423

Sumber: Dinas Kesehatan Kabupaten Bolaang Mongondow
Source: Health Services of Bolaang Mongondow Regency

Tabel
Table 4.2.5

Jumlah Balita yang Pernah Mendapat Imunisasi Menurut Kecamatan dan Jenis Imunisasi di Kabupaten Bolaang Mongondow, 2016-2017
Total of Children Under Five Years Who Had Immunization by Subdistrict and Type of Immunization in Bolaang Mongondow Regency, 2016-2017

	Kecamatan <i>Subdistrict</i>	BCG <i>BCG</i>	DPTHB-HIB			Campak <i>Measles</i>
			<i>DPT-HIB</i>			
			1	2	3	
(1)	(2)	(3)	(4)	(5)	(6)	
1	Dumoga Barat	281	238	222	242	186
2	Dumoga Tengah	254	256	264	279	207
3	Dumoga Utara	268	285	268	299	284
4	Dumoga Tenggara	-	-	-	-	-
5	Dumoga Timur	296	313	365	344	328
6	Dumoga	192	158	152	133	148
7	Lolayan	515	464	452	485	498
8	Passi Barat	215	150	147	136	133
9	Passi Timur	175	176	170	180	161
10	Bilalang	79	111	95	105	119
11	Poigar	220	192	183	168	197
12	Bolaang	361	369	348	326	323
13	Bolaang Timur	263	274	287	259	255
14	Lolak	491	572	501	438	544
15	Sangtombolang	150	135	125	120	120
2017		3 760	3 693	3 579	3 514	3 503
2016		1 025	970	974	952	910

Sumber: Dinas Kesehatan Kabupaten Bolaang Mongondow
Source: Health Services of Bolaang Mongondow Regency

Lanjutan Tabel/*Continued Table 4.2.5*

Kecamatan <i>Subdistrict</i>	Polio <i>Polio</i>				Hepatitis B 0-7 Hari <i>Hepatitis B Day 0-7</i>
	1	2	3	4	
(1)	(7)	(8)	(9)	(10)	(11)
1 Dumoga Barat	287	275	214	173	160
2 Dumoga Tengah	253	256	235	207	219
3 Dumoga Utara	271	302	306	294	228
4 Dumoga Tenggara	-	-	-	-	-
5 Dumoga Timur	265	268	256	246	192
6 Dumoga	199	202	160	132	163
7 Lolayan	512	496	487	494	455
8 Passi Barat	184	176	129	116	89
9 Passi Timur	182	157	177	170	173
10 Bilalang	84	94	89	113	1
11 Poigar	213	197	211	203	189
12 Bolaang	393	359	340	327	344
13 Bolaang Timur	230	207	216	180	165
14 Lolak	498	513	491	351	220
15 Sangtombolang	144	116	114	125	56
2017	3 715	3 618	3 425	3 131	2 654
2016	986	998	9780	899	298

Sumber: Dinas Kesehatan Kabupaten Bolaang Mongondow
Source: Health Services of Bolaang Mongondow Regency

Jumlah Kasus 10 Penyakit Terbanyak di Kabupaten Bolaang Mongondow, 2017
Number of Cases of the 10 Most Diseases in Bolaang Mongondow Regency, 2017

Tabel 4.2.6
Table

Jenis Penyakit		Jumlah Kasus
The Type of Disease		Number Of Cases
(1)		(2)
1.	ISPA	2 365
2.	Hipertensi	2 267
3.	Penyakit Lainnya	957
4.	Gastritis	821
5.	Penyakit kulit alergi	662
6.	KLL dan ruda paksa	556
7.	Penyakit kulit infeksi	465
8.	Diare	456
9.	Penyakit Kulit Jamur	435
10.	Rematik	372

Sumber: Dinas Kesehatan Kabupaten Bolaang Mongondow
 Source: Health Services of Bolaang Mongondow Regency

Jumlah Bayi Lahir, Bayi Berat Badan Lahir Rendah (BBLR),
BBLR Dirujuk, dan Bergizi Buruk Menurut Kecamatan di
Kabupaten Bolaang Mongondow, 2016-2017

Tabel 4.2.7
Table

*Number of Births, Babies with Low Birth Weights (LBW),
Treated LBW, and Malnutrition Cases by Subdistrict in
Bolaang Mongondow Regency, 2016-2017*

	Kecamatan <i>Subdistrict</i>	Bayi Lahir <i>Births</i>	BBLR/LBW		Gizi Buruk <i>Malnutrition</i>
			Jumlah <i>Total</i>	Dirujuk <i>Treated</i>	
	(1)	(2)	(3)	(4)	(5)
1	Dumoga Barat	254	5	-	-
2	Dumoga Tengah	136	3	-	-
3	Dumoga Utara	262	4	-	-
4	Dumoga Tenggara	-	-	-	-
5	Dumoga Timur	241	5	-	-
6	Dumoga	178	3	-	-
7	Lolayan	365	13	-	1
8	Passi Barat	34	-	-	-
9	Passi Timur	139	3	-	-
10	Bilalang	77	-	-	-
11	Poigar	357	2	-	-
12	Bolaang	316	7	-	-
13	Bolaang Timur	116	3	-	-
14	Lolak	414	-	-	-
15	Sangtombolang	163	4	-	-
	2017	3 052	52	-	1
	2016	2 264	76	-	4

Sumber: Dinas Kesehatan Kabupaten Bolaang Mongondow

Source: Health Services of Bolaang Mongondow Regency

Jumlah Ibu Hamil, Melakukan Kunjungan K1, Melakukan Kunjungan K4, Kurang Energi Kronis (KEK), dan Mendapat Tablet Zat Besi (Fe) di Kabupaten Bolaang Mongondow, 2015 – 2017

Tabel
Table 4.2.8

Number of Pregnant Women, Those with One Visit and four Visits of Antenatal Care, Chronic Energy Deficiency (CED), and Receiving Iron Supplement in Bolaang Mongondow Regency, 2015 - 2017

Tahun <i>Years</i>	Jumlah Ibu Hamil <i>Pregnant Women</i>	Melakukan Kunjungan K1 <i>One Visit</i>	Melakukan Kunjungan K4 Four <i>Visits</i>	Kurang Energi Kronis (KEK) <i>Chronic Energy Deficiency (CED)</i>	Mendapat Zat Besi (Fe) <i>Receiving Iron Supplement</i>
(1)	(2)	(3)	(4)	(5)	(6)
2015	5 024	4 571	4 089	178	4 561
2016	5 015	4 299	3 818	187	4 299
2017	5 015	4 026	3 191	210	3 238

Sumber: Dinas Kesehatan Kabupaten Bolaang Mongondow
Source: Health Services of Bolaang Mongondow Regency

Jumlah Kasus HIV/AIDS, IMS, DBD, Diare, TB, dan Malaria Menurut Kecamatan di Kabupaten Bolaang Mongondow, 2016-2017

Tabel

Table 4.2.9

Number of Cases of HIV/AIDS, Sexually Transmitted Infection, Dengue Fever, Diarhea, Tuberculosis (TB) and Malaria by Subdistrict in Bolaang Mongondow Regency, 2016-2017

	Kecamatan Subdistrict	HIV/ AIDS	IMS Sexually Transmitt ed Infection	DBD Dengue Fever	Diare Diarhea	TB Tuberc ulosis	Malaria Malaria
	(1)	(2)	(3)	(4)	(5)	(6)	(7)
1	Dumoga Barat	-	-	1	-	63	10
2	Dumoga Tengah	3	-	5	-	5	1
3	Dumoga Utara	2	-	4	-	38	-
4	Dumoga Tenggara	-	-	-	-	-	-
5	Dumoga Timur	1	-	2	-	65	3
6	Dumoga	-	-	-	-	32	-
7	Lolayan	-	-	-	-	47	-
8	Passi Barat	-	-	-	-	41	-
9	Passi Timur	-	-	-	-	19	-
10	Bilalang	-	-	-	-	2	-
11	Poigar	-	-	-	-	22	1
12	Bolaang	-	-	1	-	28	-
13	Bolaang Timur	6	-	-	-	60	4
14	Lolak	4	-	-	-	38	-
15	Sangtombolang	-	-	-	-	48	-
	2017	16	-	13	-	508	19
	2016	225	2 314	...	22

Sumber: Dinas Kesehatan Kabupaten Bolaang Mongondow

Source: Health Services of Bolaang Mongondow Regency

Tabel
Table 4.2.10

Jumlah Remaja Usia 15-24 Tahun yang Mendapat Penyuluhan Tentang Kesehatan Reproduksi (Kespro), HIV/AIDS, dan Keluarga Berencana (KB) Menurut Kecamatan di Kabupaten Bolaang Mongondow, 2017
Number of Young People Aged 15 - 24 Who Had Counselling on Reproductive Health, HIV/AIDS, and Family Planning by Subdistrict in Bolaang Mongondow Regency, 2017

	Kecamatan Subdistrict	Penyuluhan Kespro Reproductive Health Counselling	Penyuluhan HIV/AIDS HIV/AIDS Counselling	Penyuluhan KB Family Planning Counselling
	(1)	(2)	(3)	(4)
1	Dumoga Barat	1 561	1 561	1 561
2	Dumoga Tengah	1 017	1 017	1 017
3	Dumoga Utara	1 507	1 507	1 507
4	Dumoga Tenggara	1 251	1 251	1 251
5	Dumoga Timur	721	721	721
6	Dumoga	451	451	451
7	Lolayan	671	671	671
8	Passi Barat	1 817	1 817	1 817
9	Passi Timur	1 751	1 751	1 751
10	Bilalang	721	721	721
11	Poigar	2 701	2 701	2 701
12	Bolaang	2 561	2 561	2 561
13	Bolaang Timur	1 250	1 250	1 250
14	Lolak	4 560	4 560	4 560
15	Sangtombolang	1 174	1 174	1 174
	Bolaang Mongondow	23 714	23 714	23 714

Sumber: Dinas Pengendalian Penduduk dan Keluarga Berencana Kabu. Bolaang Mongondow

Source: Population Control and Family Planning Departments of Bolaang Mongondow Regency

Jumlah Klinik Keluarga Berencana (KKB) dan Pos Pelayanan Keluarga Berencana Desa (PPKBD) Menurut Kecamatan di Kabupaten Bolaang Mongondow, 2016-2017

Tabel 4.2.11
Table

Number of Family Planning Clinics and Village Family Planning Service Units by Subdistrict in Bolaang Mongondow Regency, 2016-2017

	Kecamatan Subdistrict	KKB Family Planning Clinics	PPKBD Village Family Planning Service Units
	(1)	(2)	(3)
1	Dumoga Barat	1	12
2	Dumoga Tengah	1	10
3	Dumoga Utara	1	16
4	Dumoga Tenggara	1	10
5	Dumoga Timur	2	16
6	Dumoga	1	12
7	Lolayan	2	14
8	Passi Barat	1	13
9	Passi Timur	1	13
10	Bilalang	1	8
11	Poigar	1	20
12	Bolaang	2	11
13	Bolaang Timur	1	9
14	Lolak	3	26
15	Sangtombolang	1	12
	2017	20	202
	2016	19	202

Sumber: Dinas Pengendalian Penduduk dan Keluarga Berencana Kab. Bolmong
Source: Population Control and Family Planning Departments of Bolmong Regency

**Jumlah Pasangan Usia Subur dan Peserta KB Aktif Menurut
Menurut Kecamatan di Kabupaten Bolaang Mongondow,
2016-2017**

Tabel
Table 4.2.12

**Number of Eligible Couples and Active Family Planning
Participants by Subdistrict in Bolaang Mongondow Regency,
2016-2017**

	Kecamatan <i>Subdistrict</i>	Jumlah PUS <i>Eligible Couples</i>	Peserta KB Aktif <i>Active Family Planning Participants</i>			
			IUD	MOW	MOP	Kondom <i>Condom</i>
	(1)	(2)	(3)	(4)	(5)	(6)
1	Dumoga Barat	3 247	62	98	2	9
2	Dumoga Tengah	2 107	56	62	2	19
3	Dumoga Utara	2 999	36	14	-	20
4	Dumoga Tenggara	1 770	13	42	-	3
5	Dumoga Timur	3 752	99	73	1	7
6	Dumoga	2 522	35	55	-	-
7	Lolayan	5 652	478	161	9	20
8	Passi Barat	3 442	100	63	1	2
9	Passi Timur	2 447	29	45	-	11
10	Bilalang	1 425	5	59	-	-
11	Poigar	3 617	28	56	7	6
12	Bolaang	3 890	79	81	6	5
13	Bolaang Timur	2 218	53	46	11	8
14	Lolak	5 246	13	145	-	-
15	Sangtombolang	2 492	63	90	3	4
	2017	46 826	1 149	1 090	42	114
	2016	46 130	1 129	1 090	42	139

Lanjutan Tabel/Continued Table 4.2.12

Kecamatan Subdistrict	Peserta KB Aktif Active Family Planning Participants				Persentase Percentage
	Implan Implants	Suntikan Injection	Pil Pill	Jumlah Total	
	(1)	(7)	(8)	(9)	
1 Dumoga Barat	603	1 319	532	2 625	80,84
2 Dumoga Tengah	307	916	307	1 669	79,21
3 Dumoga Utara	434	1 509	456	2 469	82,33
4 Dumoga Tenggara	628	574	267	1 527	86,27
5 Dumoga Timur	887	1 395	453	2 915	77,69
6 Dumoga	639	874	442	2 045	81,09
7 Lolayan	1 723	1 663	451	4 505	79,71
8 Passi Barat	1 137	598	730	2 631	76,44
9 Passi Timur	702	710	434	1 931	78,91
10 Bilalang	109	535	425	1 133	79,51
11 Poigar	958	1 315	596	2 966	82,00
12 Bolaang	1 033	1 198	920	3 322	85,40
13 Bolaang Timur	445	929	382	1 874	84,49
14 Lolak	954	1 835	1328	4 275	81,49
15 Sangtombolang	788	461	569	1 978	79,37
2017	11 347	15 831	8 292	37 865	80,86
2016	10 668	15 327	8 170	36 565	79,27

Sumber: Dinas Pengendalian Penduduk dan Keluarga Berencana Kabu. Bolaang Mongondow

Source: Population Control and Family Planning Departments of Bolaang Mongondow Regency

Tabel
Table 4.2.13

Jumlah Peserta KB Baru Menurut Kecamatan di Kabupaten Bolaang Mongondow, 2016-2017
Number New Family Planning Participants by Subdistrict in Bolaang Mongondow Regency, 2016-2017

	Kecamatan Subdistrict	Peserta KB Baru New Family Planning Participants				
		IUD	MOW	KDM	IMP	STK
	(1)	(2)	(3)	(4)	(5)	(6)
1	Dumoga Barat	5	1	9	58	264
2	Dumoga Tengah	-	1	-	10	61
3	Dumoga Utara	-	-	-	102	198
4	Dumoga Tenggara	-	-	-	-	-
5	Dumoga Timur	-	-	-	31	94
6	Dumoga	1	-	-	52	12
7	Lolayan	8	-	-	49	69
8	Passi Barat	-	1	-	114	77
9	Passi Timur	-	-	-	12	35
10	Bilalang	-	-	-	7	9
11	Poigar	-	-	-	18	118
12	Bolaang	1	-	1	69	116
13	Bolaang Timur	-	-	-	33	35
14	Lolak	7	8	-	9	404
15	Sangtombolang	-	4	-	17	75
	2017	22	15	10	581	1 567
	2016	6	-	6	481	1 968

Sumber: Dinas Pengendalian Penduduk dan Keluarga Berencana Kabu. Bolaang Mongondow

Source: Population Control and Family Planning Departments of Bolaang Mongondow Regency

Lanjutan Tabel/*Continued Table 4.2.13*

Kecamatan Subdistrict	Peserta KB Baru New Family Planning Participants			Kontrak Kerja Provinsi Target by Province	Persentase Percentage
	Suntikan Injection	Pil Pill	Jumlah Total		
(1)	(7)	(8)	(9)	(10)	(11)
1 Dumoga Barat	264	158	759	594	127,78
2 Dumoga Tengah	61	7	140	164	85,37
3 Dumoga Utara	198	22	520	488	106,56
4 Dumoga Tenggara	-	-	-	146	-
5 Dumoga Timur	94	18	237	712	33,29
6 Dumoga	12	10	87	508	17,13
7 Lolayan	69	19	214	1 006	21,27
8 Passi Barat	77	20	289	698	41,40
9 Passi Timur	35	6	88	464	18,97
10 Bilalang	9	5	30	250	12,00
11 Poigar	118	33	287	712	40,31
12 Bolaang	116	50	353	734	48,09
13 Bolaang Timur	35	12	115	412	27,91
14 Lolak	404	99	931	868	107,26
15 Sangtombolang	75	0	171	436	39,22
2017	1 567	459	4 221	8 192	51,53
2016	1 938	527	3 022	4 601	65,68

Sumber: Dinas Pengendalian Penduduk dan Keluarga Berencana Kabu. Bolaang Mongondow

Source: Population Control and Family Planning Departments of Bolaang Mongondow Regency

4.3 AGAMA / RELIGION

Tabel
Table 4.3.1

Jumlah Penduduk Menurut Kecamatan dan Agama yang
Dianut di Kabupaten Bolaang Mongondow, 2016-2017
*Population by Subdistrict and Religion in Bolaang Mongondow
Regency, 2016-2017*

	Kecamatan <i>Subdistrict</i>	Islam <i>Islam</i>	Protestan <i>Christian</i>	Katolik <i>Catholic</i>	Hindu <i>Hindu</i>	Budha <i>Buddha</i>	Lainnya <i>Other</i>
	(1)	(2)	(3)	(4)	(5)	(6)	(7)
1	Dumoga Barat	12 432	4 740	83	270	2	-
2	Dumoga Tengah	4 748	2 161	440	5 423	4	-
3	Dumoga Utara	6 180	2 303	345	4 469	-	-
4	Dumoga Tenggara	8 643	185		20	-	-
5	Dumoga Timur	2 626	14 002	767	3 317	-	-
6	Dumoga	958	11 767	334	-	-	-
7	Lolayan	23 803	2 924	-	-	-	-
8	Passi Barat	16 929	84	-	7	-	-
9	Passi Timur	3 307	9 961	-	-	-	-
10	Bilalang	7 010	771	-	-	-	-
11	Poigar	8 296	11 251	275	6	-	-
12	Bolaang	17 112	969	-	-	-	-
13	Bolaang Timur	10 228	588	15	-	-	-
14	Lolak	15 740	13 312	163	5	-	-
15	Sangtombolang	9 464	2 765	37	-	-	-
	2017	147 476	77 783	2 459	13 517	6	-
	2016	146 461	77 036	3 264	12 630	7	-

Sumber: Kementerian Agama Kabupaten Bolaang Mongondow

Source: Ministry of Religious Affairs of Bolaang Mongondow Regency

4.4 KRIMINALITAS / CRIME

Tabel 4.4.1 Jumlah Tindak Pidana Menurut Kepolisian Sektor di Kabupaten Bolaang Mongondow, 2015-2017
Table *Number of Reported Criminal Cases by Subdistrict Police Office in Bolaang Mongondow Regency, 2015-2017*

Kepolisian Sektor Subdistrict Police Office		2015	2016	2017
(1)		(2)	(3)	(4)
1	Dumoga Barat	40	80	100
2	Dumoga Utara	30	43	28
3	Dumoga Timur	110	142	119
4	Lolayan	56	80	72
5	Passi	97	83	58
6	Poigar	70	81	98
7	Bolaang	67	144	127
8	Lolak	209	170	144
9	Sangtombolang	18	33	23
Bolaang Mongondow		697	856	769

Sumber: Polres Kabupaten Bolaang Mongondow

Source: Police Department of Bolaang Mongondow Regency

Tabel 4.4.2 Jumlah Penyelesaian Tindak Pidana Menurut Kepolisian Sektor di Kab. Bolaang Mongondow, 2015-2017
Table *Percentage of Crime Clearance Rate by Subdistrict Police Office in Bolaang Mongondow Regency, 2015-2017*

Kepolisian Sektor <i>Subdistrict Police Office</i>		2015	2016	2017
(1)		(2)	(3)	(4)
1	Dumoga Barat	24	74	88
2	Dumoga Utara	23	39	15
3	Dumoga Timur	91	114	57
4	Lolayan	34	69	53
5	Passi	41	67	46
6	Poigar	42	62	51
7	Bolaang	33	140	76
8	Lolak	173	161	131
9	Sangtombolang	14	20	12
Bolaang Mongondow		475	746	529

Sumber: Polres Kabupaten Bolaang Mongondow

Source: Police Department of Bolaang Mongondow Regency

4.5 KEMISKINAN / POVERTY

Tabel 4.5.1 Jumlah Keluarga Menurut Kecamatan dan Klasifikasi Keluarga di Kabupaten Bolaang Mongondow, 2016-2017
Number of Households by Subdistrict and Household Classification in Bolaang Mongondow Regency, 2016-2017

	Kecamatan <i>Subdistrict</i>	Pra Sejahtera <i>Preprosperous Family</i>	Keluarga Sejahtera <i>Prosperous Family</i>		Jumlah <i>Total</i>
			I	II	
	(1)	(2)	(3)	(4)	(7)
1	Dumoga Barat	610	2 345	1 521	4 476
2	Dumoga Tengah	302	1 734	1 122	3 158
3	Dumoga Utara	450	2 111	1 335	3 896
4	Dumoga Tenggara	242	1 344	877	2 463
5	Dumoga Timur	891	2 839	1 820	5 550
6	Dumoga	858	1 858	1 287	4 003
7	Lolayan	583	4 063	2 264	6 910
8	Passi Barat	428	3 019	1 342	4 789
9	Passi Timur	392	2 106	1 134	3 632
10	Bilalang	259	1 089	544	1 892
11	Poigar	443	3 214	1 809	5 466
12	Bolaang	662	3 104	1 356	5 122
13	Bolaang Timur	265	1 635	1 105	3 005
14	Lolak	1 106	3 984	2 082	7 172
15	Sangtombolang	405	1 521	939	2 865
2017		7 896	35 966	20 537	64 399
2016		7 896	35 966	20 537	64 399

Sumber: Dinas Pengendalian Penduduk dan Keluarga Berencana Kab. Bolaang Mongondow

Source: Population Control and Family Planning Departments of Bolaang Mongondow Regency

Tabel 4.5.2 *Garis Kemiskinan, Jumlah dan Persentase Penduduk Miskin di Kabupaten, Indeks Kedalaman Kemiskinan (P1) dan Indeks Keparahan Kemiskinan (P2) Bolaang Mongondow, 2015-2017*
Table *Poverty Line, Number and Percentage of Poor People, Depth of Poverty Index (P1) and Severity of Poverty Index (P2) in Bolaang Mongondow Regency, 2015-2017*

Tahun Year	Garis Kemiskinan <i>Poverty Line</i> (rupiah)	Penduduk Miskin <i>Number of Poor People</i>		Indeks Kedalaman Kemiskinan (P1)	Indeks Keparahan Kemiskinan (P2)
		Jumlah (Ribu) <i>Total Total</i> (Thousand)	Persentase Percentage		
(1)	(2)	(3)	(4)	(5)	(6)
2015	257 170	20,04	8,59	1,43	0,33
2016	277 338	19,55	8,34	1,49	0,51
2017	287 751	19,05	8,02	1,32	0,36

Sumber: Badan Pusat Statistik Kabupaten Bolaang Mongondow
 Source: BPS – Statistics of Bolaang Mongondow Regency

Luas panen cengkeh
5.258,96 hektar

Luas panen kelapa
23.230,58 hektar



Produksi cengkeh 0

Produksi kelapa
28.548,91 ton

Populasi kambing di
Kabupaten Bolaang
Mongondow tahun 2017
mencapai 8.341 ekor

Populasi Sapi Potong di
Kabupaten Bolaang
Mongondow tahun 2017
mencapai 25.311 ekor

Populasi babi di
Kabupaten Bolaang
Mongondow tahun 2017
mencapai 30.784 ekor



Populasi ayam
kampung 350.825 ekor

Populasi itik manila di
Kabupaten Bolaang
Mongondow tahun 2017
mencapai 22.095 ekor



PENJELASAN TEKNIS

TECHNICAL NOTES

1. **Lahan Sawah** mencakup sawah perairan, tadah hujan, sawah pasang surut, rembesan, lebak, dan sebagainya.
 2. **Tegal/Kebun/Ladang/Huma** adalah tanah kering yang ditanami tanaman musiman seperti padi ladang, palawija, dan hortikultura, serta letaknya terpisah dengan halaman sekitar rumah.
 3. **Data Luas Panen Tanaman Pangan** dikumpulkan dari seluruh kecamatan setiap bulan oleh BPS bekerja-sama dengan Dinas Pertanian & Peternakan. Untuk luas panen buah-buahan dikumpulkan setiap triwulanan. Luas panen tanaman pangan merupakan luas panen bersih.
 4. **Data Luas Panen dan Prooduksi Sayur-sayuran** adalah yang dipanen sekaligus.
 5. **Padi Sawah** adalah padi yang ditanam di tanah sawah.
 6. **Padi Ladang** adalah padi yang ditanam di tegal/kebun/ladang/huma.
1. **Wetlands** defined as irrigated wetland, rain fed wetland, tide-based wetland, polder, cultivated swampy area, etc.
 2. **Arable upland, garden, shifting land, bare land** is any dry land which is cultivated with seasonal or annual crops such as dry land paddy, secondary crops or used for horticulture. This land should be separated from the house compound and its surrounding by clear boundaries.
 3. *Data on harvested area of food crops is collected monthly at district level by the BPS-Statistics cooperate with agriculture ral services of Kotamobagu City.*
 4. **The harvested area of vegetables** is limited to those vegetables of which are harvested only all at once.
 5. **Wetland Rice** is paddy in which grows on wet lands.
 6. **Dry Land Rice** is paddy in which grows on dry lands.

ULASAN

Luas panen padi sawah di Bolaang Mongondow selama tahun 2017 masih lebih tinggi jika dibandingkan dengan luas panen padi ladang. Tercatat ada seluas 73.408 hektar luas panen padi sawah, sedangkan luas panen padi ladang hanya 5.368 hektar.

Tanaman palawija dengan luas panen terluas adalah jagung, diikuti kedelai, masing-masing seluas 170.174 hektar dan 2.988 hektar. Tanaman sayuran yang berproduksi di hamper sebagian wilayah di Bolaang Mongondow adalah tanaman cabai. Tercatat pada tahun 2017 produksinya sebesar 407,15 ton.

Aktivitas perkebunan masih menjadi pilihan utama kegiatan pertanian di Kabupaten Bolaang Mongondow. Kelapa adalah tanaman perkebunan yang paling banyak diusahakan di Bolaang Mongondow. Tercatat pada tahun 2017 ada seluas 23.230,58 hektar luas panen dengan produksi sebesar 29 014,89 ton.

Ternak besar yang paling banyak di Bolaang Mongondow tahun 2017 adalah sapi potong yaitu sebesar 25.311 ekor, diikuti oleh kambing sebanyak 8.341 ekor. Sedangkan ternak unggas yang paling banyak adalah ayam kampung, yaitu mencapai 350.825 ekor.

DESCRIPTION

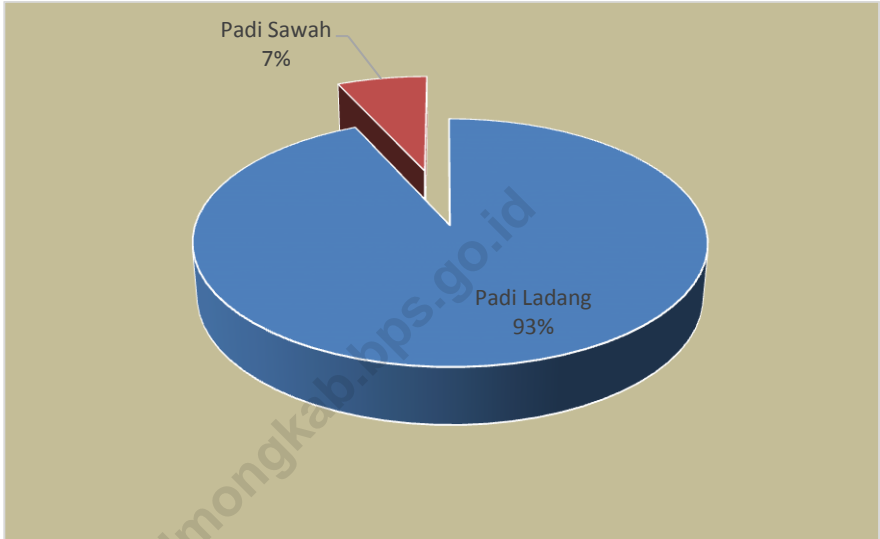
Harvest area of wet paddy in Bolaang Mongondow in 2017 was higher than dry paddy. There were 73.408 hectares for wet paddy, while for dry paddy was only 5.368 hectares.

The highest harvest area of palawija was corn, followed by soybean, each 170.174 hectares and 2.988 hectares. The vegetabels crop that produces in almost area in Bolaang Mongondow was chili. The production of chili in 2017 was 407,15 tons.

Crop activity was the most agriculture activity in Bolaang Mongondow. Coconut was the most crop cultivated in Bolaang Mongondow. There was 25.250,58 hectares harvest area of coconut with the production as much as 29.014,89 tons.

The most big cattle in Bolaang Mongondow in 2017 was beef cattle, as many as 25.311, followed by goat as much as 8.341. While fawl was native chicken, as many as 350.825.

Gambar 6 Presentase Luas Panen Padi Menurut Jenisnya di Kabupaten Bolaang Mongondow, 2017
Picture *Percentage of Paddy Harvest Area by Kind in Bolaang Mongondow Regency, 2017*



TANAMAN PANGAN / FOOD CROPS

Luas Lahan Sawah Menurut Kecamatan dan Jenis Pengairan di Kabupaten Bolaang Mongondow (Hektar), 2017

Tabel 5.1.1
Table

Area of Wetland by Subdistrict and Type of Irrigation in Bolaang Mongondow Regency (Hectare), 2017

	Kecamatan Subdistrict	Irigasi Irrigation	Non Irigasi Non Irrigation	Jumlah Total
	(1)	(2)	(3)	(4)
1	Dumoga Barat	2 486,25	82,25	2 568,50
2	Dumoga Tengah	1 660,00	0,00	1 660,00
3	Dumoga Utara	2 601,00	0,00	2 601,00
4	Dumoga Tenggara	2 067,00	0,00	2 067,00
5	Dumoga Timur	3 347,00	0,00	3 347,00
6	Dumoga	2 025,00	25,00	2 050,00
7	Lolayan	3 667,00	212,00	3 879,00
8	Passi Barat	135,00	15,00	150,00
9	Passi Timur	373,80	0,00	373,80
10	Bilalang	383,00	23,40	406,40
11	Poigar	552,00	475,00	1 027,00
12	Bolaang	296,00	710,00	1 006,00
13	Bolaang Timur	471,00	147,00	618,00
14	Lolak	2 503,00	2 233,00	4 736,00
15	Sangtombolang	1 196,00	420,80	1 616,80
	Bolaang Mongondow	23 763,05	4 343,45	28 106,50

Sumber: Dinas Pertanian Kabupaten Bolaang Mongondow

Source: Agricultural Services of Bolaang Mongondow Regency

Tabel
Table

5.1.2

Luas Lahan Tegal/Kebun, Ladang/Huma, dan Lahan yang Sementara Tidak Diusahakan Menurut Kecamatan di Kabupaten Bolaang Mongondow (Hektar), 2017
Area of Dry Field/Garden, Shifting Cultivation, Land and Temporarily Unused Land by Subdistrict in Bolaang Mongondow Regency (Hectare), 2017

	Kecamatan <i>Subdistrict</i>	Tegal/Kebun <i>Dry Field/Garden</i>	Ladang/Huma <i>Shifting Cultivation</i>	Sementara Tidak Diusahakan <i>Temporarily Unused</i>
	(1)	(2)	(3)	(4)
1	Dumoga Barat	2 349,00	279,20	-
2	Dumoga Tengah	1 071,00	320,00	-
3	Dumoga Utara	156,00	131,00	-
4	Dumoga Tenggara	843,00	-	11,00
5	Dumoga Timur	2 193,00	1 126,00	-
6	Dumoga	3 015,00	3 015,00	-
7	Lolayan	1 700,00	6 584,00	1710,00
8	Passi Barat	2 667,00	-	514,00
9	Passi Timur	10 893,20	49,00	-
10	Bilalang	2 028,00	-	-
11	Poigar	8 599,00	-	1721,00
12	Bolaang	3 750,00	1 642,00	-
13	Bolaang Timur	991,00	974,00	75,00
14	Lolak	4 599,00	4 092,00	1810,00
15	Sangtombolang	1 969,00	2 244,00	-
	Bolaang Mongondow	46 823,20	20 456,20	5841,00

Sumber: Dinas Pertanian Kabupaten Bolaang Mongondow
Source: Agricultural Services of Bolaang Mongondow Regency

Luas Panen Padi Sawah dan Padi Ladang Menurut Kecamatan di Kabupaten Bolaang Mongondow (Hektar), 2016-2017

Tabel 5.1.3
Table

Harvested Area of Wetland and Dryland Paddy by Subdistrict in Bolaang Mongondow Regency (Hectare), 2016-2017

	Kecamatan Subdistrict	Padi Sawah Wetland Paddy	Padi Ladang Dryland Paddy
	(1)	(2)	(3)
1	Dumoga Barat	7 384	-
2	Dumoga Tengah	4 478	-
3	Dumoga Utara	7 018	-
4	Dumoga Tenggara	2 930	-
5	Dumoga Timur	8 537	-
6	Dumoga	5 548	-
7	Lolayan	8 799	438,0
8	Passi Barat	405	182,0
9	Passi Timur	1 017	-
10	Bilalang	1 089	-
11	Poigar	2 754	656,0
12	Bolaang	3 985	690,0
13	Bolaang Timur	1 665	624,0
14	Lolak	12 781	1 798,0
15	Sangtombolang	4 968	980,0
	2017	73 358	5 368,0
	2016	60 204	1 813,5

Sumber: Dinas Pertanian Kabupaten Bolaang Mongondow

Source: Agricultural Services of Bolaang Mongondow Regency

Luas Panen Jagung, Kedelai, Kacang Tanah, Kacang Hijau, Ubi Kayu, Ubi Jalar Menurut Kecamatan di Kabupaten Bolaang Mongondow (Hektar), 2016-2017

Tabel 5.1.4
Table

Harvested Area of Maize, Soybean, Peanut, Mungbean, Cassava, and Sweet Potato by Subdistrict in Bolaang Mongondow Regency (Hectare), 2016-2017

Kecamatan <i>Subdistrict</i>	Jagung <i>Maize</i>	Kedelai <i>Soybean</i>	Kacang Tanah <i>Peanut</i>	Kacang Hijau <i>Mungbean</i>	Ubi Kayu <i>Cassava</i>	Ubi Jalar <i>Sweet Potato</i>
(1)	(2)	(3)	(4)	(5)	(6)	(7)
1 Dumoga Barat	7 983	95	37	18	20	18
2 Dumoga Tengah	4 885	278	30	47	30	19
3 Dumoga Utara	2 474	12	32	11	87	47
4 Dumoga Tenggara	3 496	217	33	7	119	25
5 Dumoga Timur	10 143	514	108	40	15	45
6 Dumoga	17 776	298	110	10	14	60
7 Lolayan	29 177	191	40	3	7	5
8 Passi Barat	8 767	21	12	5	7	10
9 Passi Timur	13 702	129	30	17	30	29
10 Bilalang	6 660	29	25	3	8	15
11 Poigar	21 137	403	121	20	108	28
12 Bolaang	9 946	303	47	20	4	15
13 Bolaang Timur	7 584	173	50	29	3	20
14 Lolak	19 669	246	71	10	119	17
15 Sangtombolang	6 775	79	43	25	11	21
2017	170 174	2 988	789	265	582	374
2016	54 780	2 663	1 556	518	567	396

Sumber: Dinas Pertanian Kabupaten Bolaang Mongondow
Source: Agricultural Services of Bolaang Mongondow Regency

5.2 HORTIKULTURA / HORTICULTURE

Tabel 5.2.1
Luas Panen Tanaman Sayuran Menurut Kecamatan dan Jenis Sayuran di Kab. Bolaang Mongondow (Hektar), 2016-2017
Harvested Area of Vegetables by Subdistrict and Kind of Plant in Bolaang Mongondow Regency (Hectare), 2016-2017

	Kecamatan Subdistrict	Bawang Merah Shallot	Cabai Chilli	Kentang Potato	Kubis Cabbage	Petsai Chinese Cabbage	Lainnya Others
	(1)	(2)	(3)	(4)	(5)	(6)	(7)
1	Dumoga Barat	-	-	-	-	-	-
2	Dumoga Tengah	-	-	-	-	-	-
3	Dumoga Utara	-	1	-	-	-	-
4	Dumoga Tenggara	-	21	-	-	-	-
5	Dumoga Timur	-	17	-	-	-	-
6	Dumoga	-	9	-	-	-	-
7	Lolayan	-	3	-	-	-	-
8	Passi Barat	-	26	-	-	-	-
9	Passi Timur	17	13	121	22	20	-
10	Bilalang	-	2	-	-	-	-
11	Poigar	-	-	-	-	-	-
12	Bolaang	-	8	-	-	-	-
13	Bolaang Timur	-	-	-	-	-	-
14	Lolak	-	10	-	-	-	-
15	Sangtombolang	-	11	-	-	-	-
	2017	17	121	121	22	20	-
	2016	1	33	3 545	30	28	-

Sumber: Dinas Pertanian Kabupaten Bolaang Mongondow

Source: Agricultural Services of Bolaang Mongondow Regency

Tabel
Table 5.2.2

Produksi Tanaman Sayuran Menurut Kecamatan dan Jenis Sayuran di Kabupaten Bolaang Mongondow (ton), 2016-2107
Production of Vegetables by Subdistrict and Kind of Plant in Bolaang Mongondow Regency (ton), 2016-2017

	Kecamatan Subdistrict	Bawang Merah Shallot	Cabai Chilli	Kentang Potato	Kubis Cabbage	Petsai Chinese Cabbage	Lainnya Others
	(1)	(2)	(3)	(4)	(5)	(6)	(7)
1	Dumoga Barat	-	6,80	-	-	-	-
2	Dumoga Tengah	-	2,55	-	-	-	-
3	Dumoga Utara	-	2,55	-	-	-	-
4	Dumoga Tenggara	-	91,80	-	-	-	-
5	Dumoga Timur	-	61,20	-	-	-	-
6	Dumoga	-	34,00	-	-	-	-
7	Lolayan	-	17,00	-	-	-	-
8	Passi Barat	3,16	90,10	56 720,00	810,00	221,00	-
9	Passi Timur	-	17,00	-	-	-	-
10	Bilalang	-	3,40	-	-	-	-
11	Poigar	-	10,20	-	-	-	-
12	Bolaang	-	5,95	-	-	-	-
13	Bolaang Timur	4,74	10,20	-	-	-	-
14	Lolak	-	17,00	-	-	-	-
15	Sangtombolang	-	37,40	-	-	-	-
	2017	7,90	407,15	56 720,00	810,00	221,00	-
	2016	107,00	144,00	193,00	-	-	-

Sumber: Dinas Pertanian Kabupaten Bolaang Mongondow
Source: Agricultural Services of Bolaang Mongondow Regency

Produksi Buah-buahan Menurut Kecamatan dan Jenis Buah di Kabupaten Bolaang Mongondow (ton), 2016-2017

Tabel
Table 5.2.3

Production of Fruits by Subdistrict and Kind of Fruit in Bolaang Mongondow Regency (ton), 2016-2017

	Kecamatan Subdistrict	Mangga Mango	Nangka Jackfruit	Semangka Water- melon	Pisang Banana	Pepaya Papaya	Nanas Pine- apple	Salak Salak
	(1)	(2)	(3)	(4)	(5)	(6)	(7)	(8)
1	Dumoga Barat	-	-	-	-	-	-	171
2	Dumoga Tengah	-	-	-	-	-	-	-
3	Dumoga Utara	-	-	-	-	-	-	-
4	Dumoga Tenggara	-	-	-	-	-	-	-
5	Dumoga Timur	-	-	-	-	-	-	-
6	Dumoga	-	-	-	-	-	-	-
7	Lolayan	-	-	-	-	-	-	-
8	Passi Barat	-	-	-	-	-	-	-
9	Passi Timur	-	-	-	-	-	-	-
10	Bilalang	-	-	-	-	-	20 682	-
11	Poigar	-	-	-	-	-	-	-
12	Bolaang	-	-	-	-	-	-	-
13	Bolaang Timur	-	-	-	-	-	-	-
14	Lolak	-	-	-	-	-	-	-
15	Sangtombolang	-	-	-	-	-	-	-
	2017	-	-	-	-	-	20 682	171
	2016	-	-	-	-	-	2 537	-

Sumber: Dinas Pertanian Kabupaten Bolaang Mongondow

Source: Agricultural Services of Bolaang Mongondow Regency

5.3 PERKEBUNAN / ESTATE CROPS

Luas Tanaman Perkebunan Menurut Kecamatan dan Jenis Tanaman di Kab. Bolaang Mongondow (Hektar), 2016-2017

Tabel 5.3.1
Table

Planted Area of Estate Crops by Subdistrict and Kind of Crop in Bolaang Mongondow Regency (hectare), 2016-2017

Kecamatan Subdistrict	Cengkeh Clove	Kelapa Coconut	Pala Nutmeg	Kopi Coffee	Lada Pepper	Kakao Cocoa	Kemiri Candlenut
(1)	(2)	(3)	(4)	(5)	(6)	(7)	(8)
1 Dumoga Barat	101,21	250,30	49,70	97,15	-	379,60	12,41
2 Dumoga Tengah	85,84	228,09	16,50	68,08	-	251,25	10,24
3 Dumoga Utara	118,01	247,70	38,83	78,59	-	149,94	8,15
4 Dumoga Tenggara	106,79	218,77	37,33	47,81	-	564,50	4,10
5 Dumoga Timur	67,09	428,82	27,26	71,54	-	494,30	9,23
6 Dumoga	98,74	349,54	79,79	62,11	-	336,16	166,42
7 Lolayan	1 842,25	3 296,40	95,25	1 975,04	-	1 289,91	60,00
8 Passi Barat	494,45	1 176,35	33,15	364,75	-	176,40	30,05
9 Passi Timur	1 087,75	707,55	20,70	502,35	-	274,30	56,18
10 Bilalang	388,75	711,15	63,05	354,80	-	116,50	43,40
11 Poigar	418,50	3 560,60	73,35	46,75	-	254,25	21,41
12 Bolaang	93,69	2 655,01	101,20	119,40	-	306,15	17,40
13 Bolaang Timur	67,77	2 496,75	101,60	93,38	-	123,20	13,25
14 Lolak	34,50	4 925,24	121,13	40,15	-	209,05	58,45
15 Sangtombolang	253,62	1 978,31	65,15	86,67	-	338,55	87,40
2017	5 258,96	23 230,58	923,99	3 911,42	-	5 264,06	598,09
2016	5 258,96	24 206,77	647,49	3 988,57	-	5 236,41	398,09

Sumber: Dinas Perkebunan Kabupaten Bolaang Mongondow
Source: Estate Services of Bolaang Mongondow Regency

Tabel 5.3.2
Table

Produksi Tanaman Perkebunan Menurut Kecamatan dan Jenis Tanaman di Kabupaten Bolaang Mongondow (Ton), 2016-2017
Production of Estate Crops by Subdistrict and Kind of Crop in Bolaang Mongondow Regency (ton), 2016-2017

	Kecamatan <i>Subdistrict</i>	Cengkeh <i>Clove</i>	Kelapa <i>Coconut</i>	Pala <i>Nutmeg</i>	Kopi <i>Coffee</i>	Lada <i>Pepper</i>	Kakao <i>Cocoa</i>	Kemiri <i>Candle nut</i>
	(1)	(2)	(3)	(4)	(5)	(6)	(7)	(8)
1	Dumoga Barat	-	259,97	1,16	47,87	-	295,63	11,96
2	Dumoga Tengah	-	241,06	1,49	33,03	-	116,56	9,75
3	Dumoga Utara	-	284,55	1,45	36,87	-	35,50	7,85
4	Dumoga Tenggara	-	244,91	1,11	26,79	-	339,63	4,41
5	Dumoga Timur	-	406,57	0,86	29,84	-	315,63	7,77
6	Dumoga	-	359,32	1,09	26,01	-	153,79	5,72
7	Lolayan	-	3 746,63	6,88	1 420,24	-	547,89	32,13
8	Passi Barat	-	1 403,61	1,38	195,88	-	109,85	25,36
9	Passi Timur	-	784,22	1,45	402,49	-	122,94	53,10
10	Bilalang	-	792,07	0,67	307,55	-	64,18	49,70
11	Poigar	-	4 592,39	0,43	19,73	-	87,62	13,95
12	Bolaang	-	3 590,98	1,99	49,27	-	98,31	11,53
13	Bolaang Timur	-	2 909,73	0,45	37,28	-	48,47	7,84
14	Lolak	-	6 432,68	4,51	11,76	-	65,67	57,71
15	Sangtombolang	-	2 500,22	0,33	24,79	-	114,67	55,31
	2017	-	28 548,91	25,25	2 669,40	-	2516,34	354,09
	2016	1 442,92	29 014,89	34,54	2 476,49	-	2 992,33	348,90

Sumber: Dinas Perkebunan Kabupaten Bolaang Mongondow
Source: Estate Services of Bolaang Mongondow Regency

5.4 PETERNAKAN / LIVESTOCK

Tabel 5.4.1
 Table Populasi Ternak Menurut Kecamatan dan Jenis Ternak di Kabupaten Bolaang Mongondow, 2016-2017
 Livestock Population by Subdistrict and Kind of Livestock in Bolaang Mongondow Regency, 2016-2017

Kecamatan Subdistrict	Sapi Perah Dairy Cattle	Sapi Potong Beef Cattle	Kerbau Buffalo	Kuda Horse	Kambing Goat	Domba Sheep	Babi Pig
(1)	(2)	(3)	(4)	(5)	(6)	(7)	(8)
1 Dumoga Barat	-	1 929	-	-	80	-	3 086
2 Dumoga Tengah	-	3 051	-	-	41	-	7 066
3 Dumoga Utara	-	2341	-	-	120	-	8 881
4 Dumoga Tenggara	-	526	-	-	167	-	-
5 Dumoga Timur	-	1 448	-	-	35	-	4 455
6 Dumoga	-	2 156	-	-	44	-	3 005
7 Lolayan	-	954	-	-	292	-	625
8 Passi Barat	-	561	-	-	171	-	-
9 Passi Timur	-	396	-	-	40	-	636
10 Bilalang	-	227	-	-	68	-	-
11 Poigar	-	2 021	-	-	1 455	-	1 130
12 Bolaang	-	2 573	-	-	2 201	-	142
13 Bolaang Timur	-	1 703	-	-	1 055	-	44
14 Lolak	-	3 815	-	-	958	-	1 265
15 Sangtombolang	-	1 610	-	-	1 614	-	449
2017	-	25 311	-	-	8 341	-	30 784
2016	-	24 693	-	-	8 176	-	27 985

Sumber: Dinas Pertanian Kabupaten Bolaang Mongondow
 Source: Agricultural Services of Bolaang Mongondow Regency

Tabel 5.4.2 **Populasi Unggas Menurut Kecamatan dan Jenis Unggas di Kabupaten Bolaang Mongondow, 2016-2017**
Table 5.4.2 **Poultry Population by Subdistrict and Kind of Poultry in Bolaang Mongondow Regency, 2016-2017**

	Kecamatan Subdistrict	Ayam Kampung Native Chicken	Ayam Petelur Layer	Ayam Pedaging Broiler	Itik/Itik Manila Duck/Muscovy Duck
	(1)	(2)	(3)	(4)	(5)
1	Dumoga Barat	23 333	5 801	3 330	594
2	Dumoga Tengah	21 056	27 193	745	712
3	Dumoga Utara	26 850	1 737	1 040	4 382
4	Dumoga Tenggara	23 562	27 115	-	1 659
5	Dumoga Timur	26 850	1 737	1 040	7 279
6	Dumoga	24 535	-	754	693
7	Lolayan	61 449	571	6 223	1 464
8	Passi Barat	24 740	-	-	701
9	Passi Timur	10 334	-	-	270
10	Bilalang	7 075	-	703	285
11	Poigar	27 111	-	2 080	554
12	Bolaang	18 948	3 750	5 963	236
13	Bolaang Timur	10 110	-	-	139
14	Lolak	26 566	1 340	-	1.618
15	Sangtombolang	18 306	616	-	1.509
	2017	350 825	69 860	21 878	22 095
	2016	337 297	155 784	21 171	15 438

Sumber: Dinas Pertanian Kabupaten Bolaang Mongondow

Source: Agricultural Services of Bolaang Mongondow Regency

Tabel 5.4.3 Jumlah Ternak yang Dipotong Menurut Kecamatan dan Jenis Ternak di Kabupaten Bolaang Mongondow, 2017
Table 5.4.3 *Livestock Slaughtered by Sub District and Kind of Livestock in Bolaang Mongondow Regency, 2017*

	Kecamatan <i>Subdistrict</i>	Sapi					Babi <i>Pig</i>
		Potong <i>Beef Cattle</i>	Kerbau <i>Buffalo</i>	Kuda <i>Horse</i>	Kambing <i>Goat</i>	Domba <i>Sheep</i>	
	(1)	(2)	(3)	(4)	(5)	(6)	(7)
1	Dumoga Barat	-	-	-	-	-	-
2	Dumoga Tengah	-	-	-	-	-	-
3	Dumoga Utara	-	-	-	-	-	-
4	Dumoga Tenggara	-	-	-	-	-	-
5	Dumoga Timur	-	-	-	-	-	-
6	Dumoga	-	-	-	-	-	-
7	Lolayan	-	-	-	-	-	-
8	Passi Barat	-	-	-	-	-	-
9	Passi Timur	-	-	-	-	-	-
10	Bilalang	-	-	-	-	-	-
11	Poigar	-	-	-	-	-	-
12	Bolaang	-	-	-	-	-	-
13	Bolaang Timur	-	-	-	-	-	-
14	Lolak	-	-	-	-	-	-
15	Sangtombolang	-	-	-	-	-	-
Bolaang Mongondow		-	-	-	-	-	-

Sumber: Dinas Pertanian Kabupaten Bolaang Mongondow
Source: Agricultural Services of Bolaang Mongondow Regency

5.5 PERIKANAN / FISHERY

Jumlah Rumah Tangga Perikanan Tangkap Menurut Kecamatan dan Subsektor di Kab. Bolaang Mongondow, 2016 – 2017
Number of Fish Capture Households by Subdistrict and Subsector in Bolaang Mongondow Regency, 2016 - 2017

Tabel Table	5.5.1	Kecamatan Subdistrict	Perikanan Laut Marine Fisheries		Perairan Umum Inland Water		Jumlah Total	
			2016	2017	2016	2017	2016	2017
		(1)	(2)	(3)	(4)	(5)	(6)	(7)
1	Dumoga Barat	-	...	8	...	8	...	
2	Dumoga Tengah	-	...	7	...	7	...	
3	Dumoga Utara	-	...	5	...	5	...	
4	Dumoga Tenggara	-	...	7	...	7	...	
5	Dumoga Timur	-	...	5	...	5	...	
6	Dumoga	-	...	4	...	4	...	
7	Lolayan	-	...	8	...	8	...	
8	Passi Barat	-	...	2	...	2	...	
9	Passi Timur	-	...	4	...	4	...	
10	Bilalang	-	...	2	...	2	...	
11	Poigar	103	...	7	...	110	...	
12	Bolaang	51	...	6	...	57	...	
13	Bolaang Timur	149	...	5	...	154	...	
14	Lolak	578	...	7	...	585	...	
15	Sangtombolang	285	...	8	...	293	...	
Bolaang Mongondow		1 166	...	85	...	1 251	...	

Sumber: Dinas Perikanan Kabupaten Bolaang Mongondow
 Source: Fishery Services of Bolaang Mongondow Regency

Tabel 5.5.2 **Produksi Perikanan Tangkap Menurut Kecamatan dan Subsektor di Kabupaten Bolaang Mongondow (ton), 2016 – 2017**
Table 5.5.2 **Production of Fish Capture by Subdistrict and Subsector in Bolaang Mongondow Regency (ton), 2016 - 2017**

	Kecamatan Subdistrict	Perikanan Laut Marine Fisheries		Perairan Umum Inland Water		Jumlah Total	
		2016	2017	2016	2017	2016	2017
	(1)	(2)	(3)	(4)	(5)	(6)	(7)
1	Dumoga Barat	-	...	0,26	...	0,26	...
2	Dumoga Tengah	-	...	0,20	...	0,20	...
3	Dumoga Utara	-	...	0,13	...	0,13	...
4	Dumoga Tenggara	-	...	0,24	...	0,24	...
5	Dumoga Timur	-	...	0,05	...	0,05	...
6	Dumoga	-	...	0,21	...	0,21	...
7	Lolayan	-	...	0,18	...	0,18	...
8	Passi Barat	-	...	0,23	...	0,23	...
9	Passi Timur	-	...	0,12	...	0,12	...
10	Bilalang	-	...	0,12	...	0,12	...
11	Poigar	1 755	...	0,09	...	1 754,89	...
12	Bolaang	1 157	...	0,28	...	1 157,48	...
13	Bolaang Timur	969	...	0,14	...	968,84	...
14	Lolak	3 566	...	0,14	...	3 566,04	...
15	Sangtombolang	827	...	0,09	...	827,49	...
Bolaang Mongondow		8 274	...	2,48	...	8 276,48	...

Sumber: Dinas Perikanan Kabupaten Bolaang Mongondow
 Source: Fishery Services of Bolaang Mongondow Regency

**Produksi Perikanan Budidaya Menurut Komoditas di
Kabupaten Bolaang Mongondow, 2016-2017**
*Production of Aquaculture Fishery by Commodity in
Bolaang Mongondow Regency (ton), 2016-2017*

Tabel
Table 5.5.3

Komoditas		2016	2017
Commodity			
	(1)	(2)	(3)
Udang/Ikan Payau			
1	Udang Windu	68,90	...
2	Udang Vaname	65,60	...
3	Bandeng	33,40	...
4	Beronang	44,50	...
5	Udang Putih	41,40	...
6	Kepiting	3,76	...
Ikan Laut			
7	Kuwe	11,56	...
8	Kerapu	7,24	...
Ikan air tawar			
9	Lele	6,19	...
10	Gurame	5,17	...
11	Nila	264,80	...
12	Mas	102,30	...
13	Nilem	10,00	...
14	Tawes	22,60	...
15	Gabus	0,44	...
16	Sidat	1,15	...
17	Bawal	13,00	...
18	Patin	3,88	...
19	Udang Galah	3,85	...

Sumber: Dinas Perikanan Kabupaten Bolaang Mongondow
Source: Fishery Services of Bolaang Mongondow Regency

Tabel 5.5.4 Jumlah Alat Tangkap dan Kapal Perairan Laut Menurut Jenis di Kab. Bolaang Mongondow, 2017
Table *Number of Fishing Tools and Boats in the Sea by Type in Bolaang Mongondow Regency, 2017*

Jenis Type	Jumlah Total
(1)	(2)
Alat Tangkap	
1 Jaring	...
2 Pancing	...
3 Pukat	...
4 Alat Lainnya	...
5 Jumlah	...
Kapal Tangkap	
6 Tanpa perahu	...
7 Kapal Motor < 10 GT	...
8 Kapal Motor 10-20 GT	...
9 Kapal Motor > 30 GT	...

Sumber: Dinas Perikanan Kabupaten Bolaang Mongondow
 Source: *Fishery Services of Bolaang Mongondow Regency*

5.6 KEHUTANAN/FORESTY

Tabel 5.6.1 **Luas Kawasan Hutan dan Perairan Menurut Kecamatan di Kabupaten Bolaang Mongondow (Hektar), 2017**
Table 5.6.1 **Forest and Inland Water Area by Subdistrict in Bolaang Mongondow Regency (hectare), 2017**

Jenis Hutan <i>Kind of Forest</i>	2017
Suaka Alam Daratan <i>Sanctuary Reserve</i>	138 327,57
Hutan Lindung <i>Protectio Forest</i>	8 142,46
Hutan Produksi <i>Prpductio Forest</i>	17 030,81
Hutan Produksi Konversi <i>Conversion Production Forest</i>	0,00
Hutan Produksi Terbatas <i>Limited Production Forest</i>	42 345,92
Jumlah Total	205 846,76

Sumber: Dinas Kehutanan Provinsi Sulawesi Utara

Source: Forestry of Services of Bolaang Mongondow Regency

Tabel
Table

5.6.2

Produksi Kayu Hutan Menurut Jenis Produksi di Provinsi Sulawesi Utara (m³), 2013–2017
Timber Production by Type of Product in Sulawesi Utara Province (m³), 2013–2017

Tahun Year	Kayu Bulat Logs	Kayu Gergajian Sawn Timber	Kayu Lapis Plywood
(1)	(2)	(3)	(4)
2013	6 901,08	548,55	-
2014	-	2 998,45	-
2015	4 046,57	1 899,71	-
2016	1 809,47	62,83	-
2017	2 060,12	241,41	-

Sumber : Dinas Kehutanan Provinsi Sulawesi Utara

Source : *Forestry Services of Sulawesi Utara Province*

INDUSTRI

INDUSTRY

INDUSTRI FORMAL

Tahun 2017, terdapat **362** perusahaan dengan **1.050** pekerja dengan nilai produksi **117 Milyar**

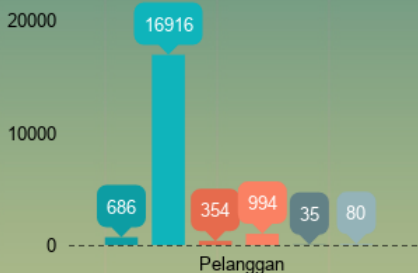


INDUSTRI KECIL

INDUSTRI INFORMAL

Tahun 2017, terdapat **1.950** perusahaan dengan **3.514** pekerja dengan nilai produksi **264 Milyar**

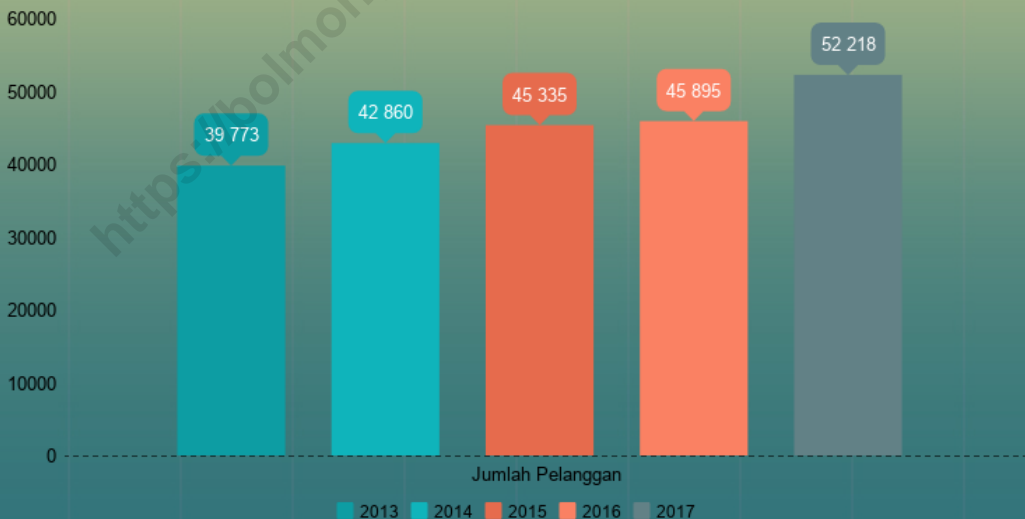
Jumlah Pelanggan Air Di Kabupaten Bolaang Mongondow, 2013-2017



ENERGI

ENERGY

Jumlah Pelanggan Listrik Di Kabupaten Bolaang Mongondow, 2013-2017



PENJELASAN TEKNIS

1. Pengumpulan data industri besar dan sedang dilakukan melalui Survei Industri Besar dan Sedang yang dilaksanakan setiap tahun secara lengkap (sensus) sejak tahun 1975. Survei Industri Besar dan Sedang mencakup semua perusahaan industri yang mempunyai tenaga kerja 20 orang atau lebih dengan menggunakan kuesioner II A.
2. Klasifikasi industri yang digunakan dalam survei ini berdasar kepada Klasifikasi Baku Lapangan Usaha Indonesia (KBLI). KBLI adalah klasifikasi lapangan usaha yang berdasar kepada *International Standard Industrial Classification of All Economic Activities* (ISIC) revisi 4 yang telah disesuaikan dengan kondisi Indonesia.
3. **Industri manufaktur** adalah suatu kegiatan ekonomi yang melakukan kegiatan mengubah suatu barang dasar secara mekanis, kimia, atau dengan tangan sehingga menjadi barang jadi/setengah jadi, dan atau

TECHNICAL NOTES

1. *Data collection of large and medium scale manufacturing is conducted through The Large and Medium Manufacturing Establishment Survey that has been done annually for all industries (census) since 1975. Large and Medium Manufacturing Establishment Survey covers all manufactures/industries with 20 workers or more by questionnaire II A.*
2. *The industrial classification adopted in this survey refers to the Klasifikasi Baku Lapangan Usaha Indonesia (KBLI). KBLI is classification of economic activities based on the International Standard Industrial Classification of All Economic Activities (ISIC rev 4) that has been modified according to the local condition in Indonesia.*
3. **Manufacturing industry** *is defined as an economic activity processing basic goods mechanically, chemicals or manually into final or intermediate goods. It is also defined as processing of lower*

barang yang kurang nilainya menjadi barang yang lebih tinggi nilainya, dan sifatnya lebih dekat kepada pemakai akhir. Termasuk dalam kegiatan ini adalah jasa industri dan pekerjaan perakitan.

value goods into higher value goods as final or intermediate products. The activities also include services for manufacturing and assembling.

4. **Perusahaan atau usaha industri** adalah suatu unit (kesatuan) usaha yang melakukan kegiatan ekonomi, bertujuan menghasilkan barang atau jasa, terletak pada suatu bangunan atau lokasi tertentu, dan mempunyai catatan administrasi tersendiri mengenai produksi dan struktur biaya serta ada seorang atau lebih yang bertanggung jawab atas usaha tersebut.

4. **A manufacturing establishment** is defined as a production unit engaged in economic activity, producing goods or services, located in a building or in a certain location, keeping a business record concerning the production and cost structure, and having a person or more that are responsible to those activities.

5. Industri manufaktur dikelompokkan ke dalam 4 golongan berdasarkan banyaknya pekerja, yaitu: industri besar (100 orang pekerja atau lebih), industri sedang/menengah (20-99 orang pekerja), industri kecil (5-19 orang pekerja), dan industri mikro (1-4 orang pekerja).

5. *Manufacturing industries are categorized into four groups, based on the number of employees: large scale manufacturing (100 employees or more), medium scale manufacturing (20-99 employees), small scale manufacturing (5-19 employees), and micro industry (1-4 employees).*

6. Pelanggan adalah individu atau kelompok, baik rumah tangga, perusahaan atau institusi non profit yang membeli air bersih dari perusahaan air bersih.
 7. Air disalurkan adalah volume air bersih dari perusahaan air bersih
6. *Customers are individuals or groups, whether household, company or non-profit institutions that buy water supply from water supply establishment.*
 7. *Distributed water is the volume of water supply from water supply establishment.*

<https://bolmongkab.bps.go.id>

ULASAN

DESCRIPTION

INDUSTRI

Di tahun 2017, belum ada industri besar dan sedang. Hanya ada industri kecil, yaitu yang menggunakan tenaga kerja tidak lebih dari 19 orang. Tercatat ada 1.950 industri kecil dengan tenaga kerja sebanyak 3.514 orang.

INDUSTRY

In 2017, there was not large and medium industry. There was only small industry, that used not more than 19 worker. Recorded there were 1.950 small industry with 3.514 workers.

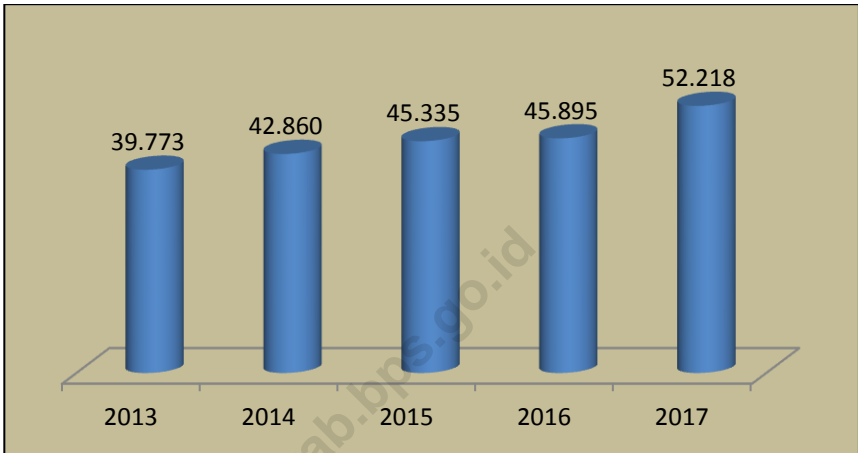
ENERGI

Kebutuhan listrik di Kabupaten Bolaang Mongondow sebagian besar dipenuhi oleh listrik PLN. Dari tahun 2011 hingga 2017, jumlah pelanggan listrik PLN terus mengalami peningkatan. Pada tahun 2017 tercatat jumlah pelanggan listrik PLN sebanyak 52.218 pelanggan. Pada tahun 2017, daya yang terpasang hanya sebesar 1.600 KW sangat jauh menurun bila dibandingkan dengan tahun 2016 yaitu sebesar 38.020 KW. Hal yang sama juga terjadi pada produksi dan listrik terjual yang nilainya menurun sangat jauh menjadi sebesar 7.239.750 KWh dan 49.408.653 KWh

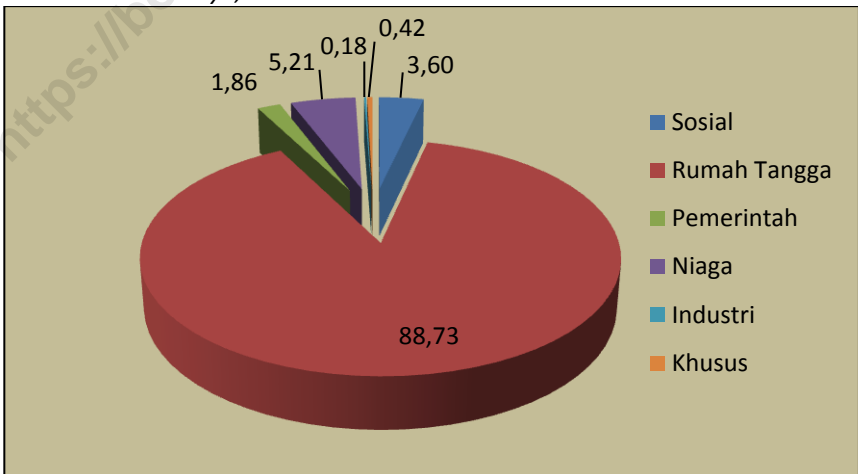
ENERGY

Most of electric demand in Bolaang Mongondow Regency is met by PLN. From 2011 to 2017, the amount of PLN's customer was constantly increasing. In 2017, the customer were as many as 52.218 customers. In 2017, the installed power was only 1.600 KW, this value was very decreased if compared to 2016 which was 38.020 KW. This also happened to production and electricity sold that was very decreased becoming 7.239.750 KWh and 49.408.653 KWh.

Gambar 7 Jumlah Pelanggan Listrik PLN di Kabupaten Bolaang Mongondow, 2013 - 2017
Picture
 Number of PLN's Costumer in Bolaang Mongondow Regency 2013-2017



Gambar 8 Persentase Pelanggan PDAM di Bolaang Mongondow Raya, 2017
Picture
 Percentage of PDAM's Costumer in Bolaang Mongondow Raya, 2017



6.1 INDUSTRI / INDUSTRY

Tabel 6.1.1 Jumlah Perusahaan, Tenaga Kerja, dan Nilai Produksi Menurut Klasifikasi Industri (Formal) di Kabupaten Bolaang Mongondow, 2016-2017
Table 6.1.1 *Number of Establishment, Employees, and Production Value by Industrial Classification in Bolaang Mongondow Regency, 2016-2017*

Klasifikasi Industri <i>Industrial Classification</i>	Perusahaan <i>Establishments</i>	Tenaga Kerja <i>Employee</i>	Nilai Produksi <i>Production Value</i>
(1)	(2)	(3)	(4)
Industri Besar / <i>Large Establishment</i> (Tenaga Kerja > 100 orang)	-	-	-
Industri Sedang <i>Medium Establishment</i> (Tenaga Kerja 20-99 orang)	4	165	53 249 096 000
Industri Kecil <i>Small Establishment</i> (Tenaga Kerja 1-19 orang)	362	1 050	117 422 376 000
2017	366	1 215	170 671 472 000
2016	156	1 151	169 946 472 000

Sumber: Dinas Perdagangan dan ESDM Kab. Bolaang Mongondow

Source: *Industry, Energy, Mineral Resources of Bolaang Mongondow Regency*

Jumlah Perusahaan, Tenaga Kerja, dan Nilai Produksi Menurut Klasifikasi Industri (Non-Formal) di Kabupaten Bolaang Mongondow, 2016-2017

Number of Establishment, Employees, and Production Value by Industrial Classification in Bolaang Mongondow Regency, 2016-2017

Klasifikasi Industri <i>Industrial Classification</i>	Perusahaan <i>Establishments</i>	Tenaga Kerja <i>Employee</i>	Nilai Produksi <i>Production Value</i>
(1)	(2)	(3)	(4)
Industri Besar / <i>Large Establishment</i> (Tenaga Kerja > 100 orang)	-	-	-
Industri Sedang <i>Medium Establishment</i> (Tenaga Kerja 20-99 orang)	-	-	-
Industri Kecil <i>Small Establishment</i> (Tenaga Kerja 1-19 orang)	1 950	3 514	264 887 877 000
2017	1 950	3 514	264 887 877 000
2016	1 585	3 154	94 941 405 000

Sumber: Dinas Perdagangan dan ESDM Kab. Bolaang Mongondow

Source: Industry, Energy, Mineral Resources of Bolaang Mongondow Regency

6.2 ENERGI/ENERGY

Daya Terpasang, Produksi, dan Distribusi Listrik PT. PLN (Persero) pada Cabang/Ranting PLN di Kabupaten Bolaang Mongondow, 2011 - 2017
Installed Capacity, Production, and Distribution of Electricity of State Electricity Company at Branch Level in Bolaang Mongondow Regency, 2011 - 2017

Tabel
 Table 6.2.1

Tahun/Year	Daya Terpasang Installed Capacity (KW)	Produksi Listrik Production (KWh)	Listrik Terjual Electricity Sold (KWh)	Dipakai Sendiri Own Usage (KWh)	Susut/ Hilang Shrunked (KWh)
(1)	(2)	(3)	(4)	(5)	(6)
1 2011	25 020	82 667 676	-	1 526,602	-
2 2012	35 020	133 015 897	32 646 912	1 510 450	-
3 2013	35 020	149 120 777	35 674 792	736 624	-
4 2014	38 020	174 096 121	36 865 543	951 346	-
5 2015	38 020	161 875 655	40 845 760	944 711	8 599 313
6 2016	38 020	132 609 527	119 664 803	79 596	12 944 724
7 2017	1 600	7 239 750	49 408 653	213 204	4 972 898

Sumber: Perusahaan Listrik Negara Cabang Kotamobagu
 Source: The State Electric Company Branch Kotamobagu

Tabel 6.2.2 Jumlah Pelanggan Listrik Menurut Kecamatan di Kabupaten Bolaang Mongondow, 2013 - 2017
Table *Number of Registered Electricity Costumers by Subdistrict in Bolaang Mongondow Regency, 2013 – 2017*

Tahun <i>Year</i>	Jumlah Pelanggan <i>Number of Customers</i>
(1)	(2)
2013	39 773
2014	42 860
2015	45 335
2016	45 895
2017	52 218

Sumber: Perusahaan Listrik Negara Cabang Kotamobagu
 Source: *The State Electric Company Branch Kotamobagu*

Tabel 6.2.3 Jumlah Pelanggan dan Air yang Disalurkan Menurut Pelanggan di Bolaang Mongondow Raya, 2017
Table 6.2.3 *Number of Customer and Distributed Clean Water by Type of Customers in Bolaang Mongondow Area, 2017*

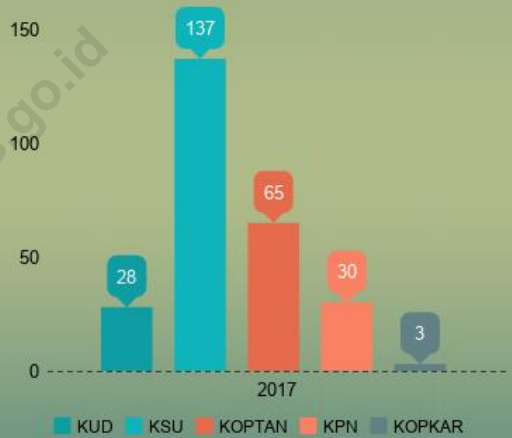
	Pelanggan <i>Customers</i>	Pelanggan <i>Customers</i>	Air Disalurkan <i>Distributed Water (m³)</i>	Nilai/ <i>Value</i> (rupiah)
	(1)	(2)	(3)	(4)
1	Sosial <i>Social</i>	686	133 754	415 703 300
2	Rumah Tangga <i>Household</i>	16 916	2 028 466	7 909 177 950
3	Instansi Pemerintah <i>Government Institution</i>	354	121 802	432 526 000
4	Niaga <i>Trade</i>	994	191 656	799 257 000
5	Industri <i>Industry</i>	35	27 314	103 837 300
6	Khusus <i>Exclusive</i>	80	20 166	166 870 500
	Bolaang Mongondow	19 065	2 573 158	9 826 372 050

Sumber: Perusahaan Daerah Air Minum Cabang Kotamobagu
 Source: *Drinking Water Regional Company Branch Kotamobagu*

Jumlah Perusahaan Menurut Bentuk Badan Hukum di Kabupaten Bolaang Mongondow, 2017



Jumlah Koperasi Jenis Koperasi dan Kecamatan di Kabupaten Bolaang Mongondow, 2017



Jumlah Sarana Perdagangan Menurut Jenisnya di Kabupaten Bolaang Mongondow, 2017



PENJELASAN TEKNIS

1. **Data Statistik Perdagangan** merupakan data sekunder yang diperoleh dari Dinas Perindustrian dan Perdagangan Kabupaten Bolaang Mongondow.
2. **Data Statistik Koperasi** merupakan data sekunder yang diperoleh dari Dinas Koperasi dan Usaha Kecil dan Menengah Kabupaten Bolaang Mongondow.

TECHNICAL NOTES

1. **Data of Trade** derived from *Manufacturing and Trade Services of Bolaang Mongondow Regency.*
2. **Data of Cooperation** derived from *Cooperation and Small and Medium Establishment Services of Bolaang Mongondow Regency.*

<https://bolmongkab.bps.go.id>

ULASAN

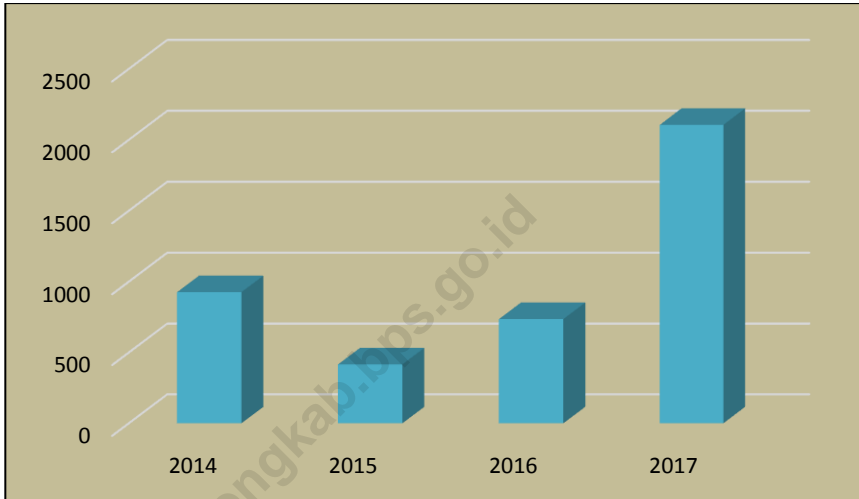
Pada tahun 2017, terdapat 126 perusahaan perdagangan barang dan jasa di Kabupaten Bolaang Mongondow. Terbagi atas 18 pedagang menengah dan 108 pedagang kecil. Jumlah sarana perdagangan yang paling banyak di Bolaang Mongondow adalah pertokoan/kios/warung yang totalnya mencapai 2.105

DESCRIPTION

In 2017, There were 126 goods and services trading companies in Bolaang Mongondow Regency. Divided into 18 medium traders and 108 small traders. The most number trading of facilities are shops with a total of 2.105 shops.

<https://bolmongkab.bps.go.id>

Gambar 9 Jumlah Sarana Perdagangan di Kabupaten Bolaang Mongondow, 2014 - 2017
Picture *Number of Trading Facilities in Bolaang Mongondow Regency, 2014-2017*



Tabel 7.1 **Jumlah Perusahaan Menurut Bentuk Badan Hukum di Kabupaten Bolaang Mongondow, 2013-2017**
Table 7.1 **Number of Establishments by Type of Business Entity in Bolaang Mongondow Regency, 2013-2107**

Tipe Badan Hukum Type of Business Entity	2013	2014	2015	2016	2017
(1)	(2)	(3)	(4)	(5)	(6)
Perseroan Terbatas	8	25	-	-	65
CV/Firma	4	23	36	-	58
Koperasi	-	-	-	-	25
Perorangan	-	-	-	-	-
Lainnya	-	62	35	5	114
Bolaang Mongondow	12	110	71	5	262

Sumber: Dinas Perdagangan dan ESDM Kab. Bolaang Mongondow

Source: Industry, Energy, Mineral Resources of Bolaang Mongondow Regency

Tabel 7.2 Jumlah Pedagang Menurut Kecamatan di Kabupaten Bolaang Mongondow, 2017
Table 7.2 *Number of Merchants by Subdistrict in Bolaang Mongondow Regency, 2017*

	Kecamatan Subdistrict	Pedagang Besar Wholesaler	Pedagang Menengah Medium Trader	Pedagang Kecil Small Trader
	(1)	(2)	(3)	(4)
1	Dumoga Barat	-	2	6
2	Dumoga Tengah	-	1	6
3	Dumoga Utara	-	2	20
4	Dumoga Tenggara	-	-	2
5	Dumoga Timur	-	2	7
6	Dumoga	-	1	6
7	Lolayan	-	1	11
8	Passi Barat	-	2	4
9	Passi Timur	-	1	5
10	Bilalang	-	-	1
11	Poigar	-	-	6
12	Bolaang	-	3	9
13	Bolaang Timur	-	1	2
14	Lolak	-	2	19
15	Sangtombolang	-	-	4
	Bolaang Mongondow	-	18	108

Sumber: Dinas Perdagangan dan ESDM Kab. Bolaang Mongondow

Source: *Industry, Energy, Mineral Resources of Bolaang Mongondow Regency*

Tabel
Table 7.3

Jumlah Sarana Perdagangan Menurut Jenisnya di Kabupaten Bolaang Mongondow, 2013-2017
Number of Trading Facilities by Type of Facility in Bolaang Mongondow Regency, 2013-2017

Sarana Perdagangan		2014	2015	2016	2017
Trading Facilities					
2013					
	(1)	(2)	(3)	(4)	(5)
1	Pasar Tradisional	21	-	-	21
2	Minimarket	-	-	-	26
3	Hypermart	-	-	-	-
4	Pasar Grosir	-	-	-	-
5	Mal/Plaza	-	-	-	-
6	Pertokoan/warung/Kios	503	166	555	1 224
7	Restoran	-	-	-	-
8	Rumah Makan	11	45	15	71
9	Pasar Bangunan Permanen/Semi Permanen	-	-	8	8
10	Pasar Tanpa Bangunan/ Semi Permanen	-	-	13	13
11	Pusat Perdagangan	-	-	-	-
12	Rumah Potong Hewan	-	-	-	-
13	Pengusaha Kecil	369	190	74	633
14	Pengusaha Menengah	14	-	-	14
15	Pengusaha Besar	1	-	-	2
16	Usaha Mikro	7	15	71	93
Bolaang Mongondow		926	416	736	2 105

Sumber: Dinas Perdagangan dan ESDM Kab. Bolaang Mongondow

Source: Industry, Energy, Mineral Resources of Bolaang Mongondow Regency

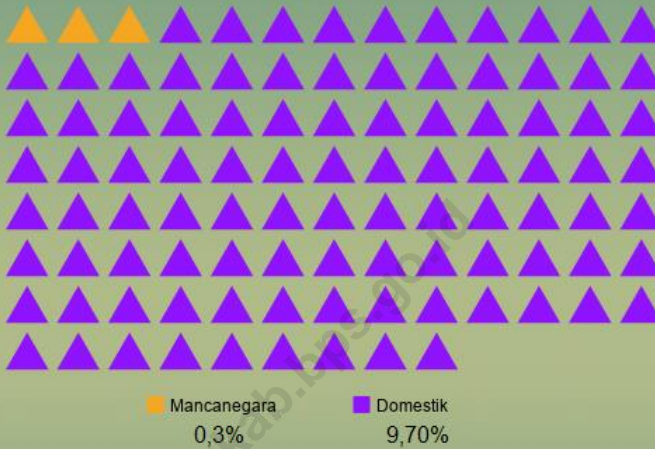
Tabel 7.4 Jumlah Koperasi Menurut Jenis Koperasi dan Kecamatan di Kabupaten Bolaang Mongondow, 2016-2017
Table 7.4 *Number of Cooperatives by Type of Cooperative and Subdistrict in Bolaang Mongondow Regency, 2016-2017*

	Kecamatan Subdistrict	KUD	KSU	KOPTAN	KPN	KOPKAR	Jumlah Total
	(1)	(2)	(3)	(4)	(5)	(6)	(7)
1	Dumoga Barat	1	11	5	-	-	17
2	Dumoga Tengah	1	5	2	-	-	8
3	Dumoga Utara	2	14	1	-	-	17
4	Dumoga Tenggara	-	1	4	-	-	5
5	Dumoga Timur	1	7	4	-	1	13
6	Dumoga	3	9	12	3	-	27
7	Lolayan	4	19	6	1	-	29
8	Passi Barat	3	12	5	1	-	21
9	Passi Timur	1	7	4	-	-	12
10	Bilalang	1	2	3	-	-	6
11	Poigar	3	7	5	-	-	15
12	Bolaang	2	13	7	3	-	25
13	Bolaang Timur	1	4	3	-	-	8
14	Lolak	3	12	2	22	1	40
15	Sangtombolang	2	14	2	-	1	19
	2017	28	137	65	30	3	263
	2016	28	131	65	30	3	257

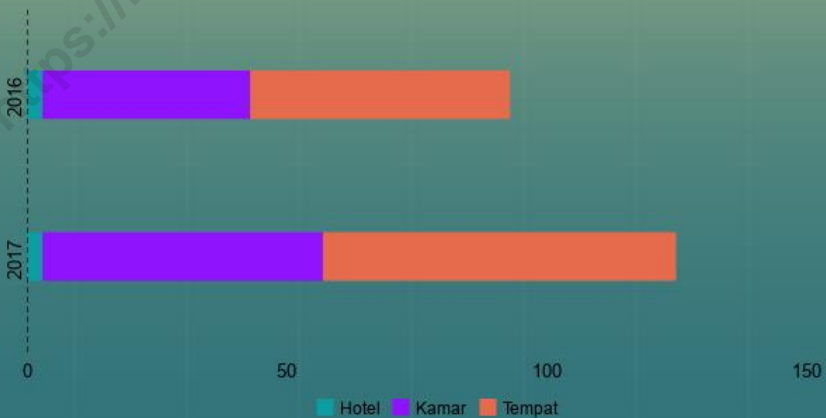
Sumber: Dinas Koperasi dan UKM Kabupaten Bolaang Mongondow

Source: Cooperation and Middle and Small Industry of Bolaang Mongondow Regency

Jumlah Wisatawan Mancanegara dan Domestik di Kabupaten Bolaang Mongondow, 2017



Jumlah Akomodasi Hotel Menurut Kecamatan di Kabupaten Bolaang Mongondow, 2016 - 2017



PENJELASAN TEKNIS

1. **Wisatawan mancanegara** (wisman) ialah setiap pengunjung yang mengunjungi suatu negara di luar tempat tinggalnya, didorong oleh satu atau beberapa keperluan tanpa bermaksud memperoleh penghasilan di tempat yang dikunjungi dan lamanya kunjungan tersebut tidak lebih dari satu tahun (12 bulan). Definisi ini mencakup 2 (dua) kategori wisatawan mancanegara, yaitu:
 - a. Wisatawan (turis) ialah setiap pengunjung seperti definisi di atas yang tinggal paling sedikit 24 jam, akan tetapi tidak lebih dari 1 (satu) tahun di tempat yang dikunjungi, dengan maksud antara lain: berlibur, rekreasi, olah raga, bisnis, menghadiri pertemuan, studi, dan kunjungan dengan alasan kesehatan.
2. Usaha penyediaan akomodasi adalah usaha yang menyediakan pelayanan penginapan yang dapat dilengkapi dengan pelayanan pariwisata lainnya.

TECHNICAL NOTES

1. *An International Visitor is any person visiting a country other than his usual place of residence for any reason other than for earning income in the country visited, and the length of stay is no more than one year (12 months). This definition covers two categories of foreign visitors, namely:*
 - a. *“Tourist” is any visitor staying for at least 24 hours, but no more than one year, in the country visited, with the intention of visiting, and for any of these purposes: Pleasure, recreation and sports, Business, visiting friends and relatives, missions, attending meetings, conferences, visit for health reasons and study.*
2. *The business of providing accommodation is a business that provides specialty services that can be equipped with other tourism services. It includes*

Usaha penyediaan akomodasi dapat berupa hotel, vila, pondok wisata, bumi perkemahan, persinggahan karavan, dan akomodasi lainnya yang digunakan untuk tujuan pariwisata.

hotel, villa, cottage, camping, caravan stop, and other accommodation that are used for tourism purposes.

3. **Hotel** adalah penyediaan akomodasi secara harian berupa kamar-kamar di dalam satu bangunan yang dapat dilengkapi dengan jasa pelayanan makan dan minum, kegiatan hiburan dan atau fasilitas lainnya. Hotel terdiri dari hotel berbintang dan hotel non- bintang.

3. **Hotel** is a daily supply of accommodation rooms within a building which can be equipped with eating and drinking services, entertainment activities and/or other facilities. Hotel consists of a classified hotel and a non-classified hotel.

4. **Hotel bintang** adalah usaha penyediaan jasa pelayanan penginapan, makan minum serta jasa lainnya bagi umum dengan menggunakan sebagian atau seluruh bangunan. Usaha ini dikelola secara komersial serta memenuhi ketentuan persyaratan sebagai hotel bintang (termasuk berlian) yang ditetapkan dalam surat keputusan instansi yang membinanya. Misalnya hotel bintang lima, hotel bintang empat dan seterusnya.

4. **A star hotel** is the business of providing an accommodation, eating and drinking as well as other services for the public by using a building or a part of a building. It is managed commercially and meets specified requirements as a star hotel (including diamonds) set forth in the decree of fostering agency. For example, five star hotel, four star hotel, and so on.

5. **Tingkat penghunian kamar hotel** adalah persentase banyaknya malam kamar yang dihuni terhadap banyaknya malam kamar yang tersedia.
5. **Room occupancy rate** is the number of room-nights occupied divided by the number of room-nights available, multiplied by 100 percent.
6. **Rata-rata lamanya tamu menginap** adalah banyaknya malam tempat tidur yang terpakai (malam tamu) dengan banyaknya tamu yang menginap di hotel atau akomodasi lainnya.
6. **Average length of stay** is the number of bed-nights used (guest night) divided by the number of guests coming to spend the night at the accommodation.

ULASAN

Pada tahun 2017 tidak terdapat penambahan jumlah hotel di Kabupaten Bolaang Mongondow, yaitu totalnya masih sebanyak 3 hotel. Namun, untuk jumlah kamar dan tempat tidur masing-masing mengalami peningkatan menjadi 54 kamar dan 68 tempat tidur.

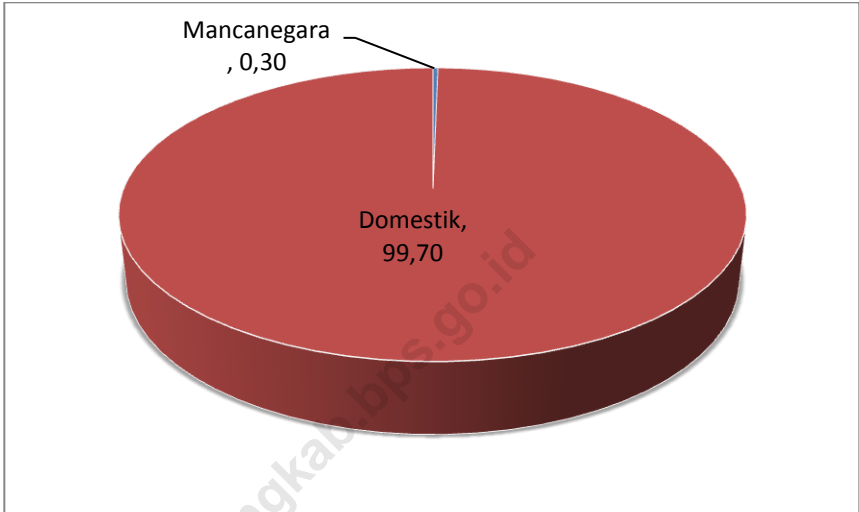
Jumlah restoran pun mengalami peningkatan yaitu menjadi sebanyak 139 restoran di tahun 2017. Jumlah wisatawan di tahun 2017 ada sebanyak 46.594 wisatawan yang terdiri dari 140 wisatawan mancanegara dan 46.454 wisatawan domestik.

DESCRIPTION

In 2017 there was no increase in the number of hotels in Bolaang Mongondow Regency, namely a total of 3 hotels. However, the number of rooms and beds increased to 54 rooms and 68 beds respectively.

The number of restaurants also experienced an increase of 139 restaurants in 2017. There were 46.594 tourists consist of 140 foreign tourists and 46.454 domestic tourist.

Gambar 10 Persentase Wisatawan Menurut Jenisnya Kabupaten Bolaang Mongondow, 2017
Picture Percentage of Tourist by Kind in Bolaang Mongondow Regency, 2017



Tabel 8.1 Jumlah Akomodasi Hotel Menurut Kecamatan di Kabupaten Bolaang Mongondow, 2016 - 2017
Table 8.1 *Number of Hotel Accomodations by Subdistrict in Bolaang Mongondow Regency, 2016 - 2017*

	Kecamatan <i>Subdistrict</i>	Hotel <i>Hotels</i>		Kamar <i>Rooms</i>		Tempat Tidur <i>Beds</i>	
		2016	2017	2016	2017	2016	2017
	(1)	(2)	(3)	(4)	(5)	(6)	(7)
1	Dumoga Barat	-	-	-	-	-	-
2	Dumoga Tengah	-	-	-	-	-	-
3	Dumoga Utara	-	-	-	-	-	-
4	Dumoga Tenggara	-	-	-	-	-	-
5	Dumoga Timur	-	-	-	-	-	-
6	Dumoga	-	-	-	-	-	-
7	Lolayan	-	-	-	-	-	-
8	Passi Barat	-	-	-	-	-	-
9	Passi Timur	-	-	-	-	-	-
10	Bilalang	-	-	-	-	-	-
11	Poigar	-	-	-	-	-	-
12	Bolaang	2	2	22	24	29	31
13	Bolaang Timur	-	-	-	-	-	-
14	Lolak	1	1	18	30	21	37
15	Sangtombolang	-	-	-	-	-	-
Bolaang Mongondow		3	3	40	54	50	68

Sumber: Dinas Pariwisata dan Kebudayaan Kab. Bolaang Mongondow
Source: Department of Tourism and Culture of Bolaang Mongondow Regenc

Tabel 8.2 Jumlah Restoran/Rumah Makan Menurut Kecamatan di Kabupaten Bolaang Mongondow, 2016 - 2017
Table 8.2 *Number of Restaurant by Subdistrict in Bolaang Mongondow Regency, 2016-2017*

	Kecamatan Subdistrict	2016	2017
	(1)	(2)	(3)
1	Dumoga Barat	-	8
2	Dumoga Tengah	1	10
3	Dumoga Utara	-	27
4	Dumoga Tenggara	-	-
5	Dumoga Timur	-	-
6	Dumoga	-	3
7	Lolayan	1	4
8	Passi Barat	1	-
9	Passi Timur	-	-
10	Bilalang	-	-
11	Poigar	2	13
12	Bolaang	2	21
13	Bolaang Timur	-	2
14	Lolak	9	31
15	Sangtombolang	-	20
	Bolaang Mongondow	16	139

Sumber: Dinas Pariwisata dan Kebudayaan Kab. Bolaang Mongondow

Source: *Department of Tourism and Culture of Bolaang Mongondow Regency*

Tabel 8.3 Jumlah Wisatawan Mancanegara dan Domestik di Kabupaten Bolaang Mongondow, 2017
Table 8.3 *Number of International and Domestic Visitors in Bolaang Mongondow Regency, 2017*

Tahun Year	Wisatawan Visitors		Jumlah Total
	Mancanegara International	Domestik Domestic	
(1)	(2)	(3)	(4)
2017	140	46 454	46 594

Sumber: Dinas Pariwisata dan Kebudayaan Kab. Bolaang Mongondow
 Source: *Department of Tourism and Culture of Bolaang Mongondow Regency*

TRANSPORTASI

Jenis kendaraan bermotor yang terbanyak di Kabupaten Bolaang Mongondow selama tahun 2017 adalah kendaraan bermotor roda dua (38.835 unit)



Panjang jalan Kabupaten Bolaang Mongondow tahun 2017 adalah 509,21 KM. Sepanjang 390,43 KM sudah beraspal

KOMUNIKASI

Jumlah kantor pos secara keseluruhan tahun 2017 di Kabupaten Bolaang Mongondow adalah 7 kantor



7 Kantor pos tersebut masing-masing berada di Kecamatan Lolak, Sangtombolang, Bolaang, Poigar, Lolayan, Dumoga Timur, dan Dumoga Utara

PENJELASAN TEKNIS

1. **Kendaraan bermotor** adalah setiap kendaraan yang digerakkan oleh peralatan teknik yang ada pada kendaraan tersebut, biasanya digunakan untuk angkutan orang atau barang di atas jalan raya selain kendaraan yang berjalan di atas rel. Kendaraan bermotor yang dicatat adalah semua jenis kendaraan kecuali kendaraan bermotor TNI/Polri dan Korps Diplomatik.
2. **Mobil penumpang** adalah setiap kendaraan bermotor yang dilengkapi dengan tempat duduk untuk sebanyak-banyaknya delapan orang, tidak termasuk tempat duduk untuk pengemudi, baik dilengkapi atau tidak dilengkapi bagasi.
3. **Mobil bis** adalah setiap kendaraan bermotor yang dilengkapi dengan tempat duduk untuk lebih dari delapan orang, tidak termasuk tempat duduk untuk pengemudi, baik dilengkapi atau tidak dilengkapi bagasi.
4. **Mobil truk** adalah setiap kendaraan bermotor yang digunakan untuk angkutan barang,

TECHNICAL NOTES

1. **Motor vehicles** are any kind of vehicles motorized by machine set up in those vehicles, they are usually used for transporting peoples or goods on roads except vehicles moving along a railway line. The data cover all kinds of motor vehicles except those belong to Indonesia Army Force Indonesian State Police and Diplomatic Corps.
2. **Passenger cars** are any motor vehicles with no more than eight seats, excluding seat for driver, it can be with or without hoot.
3. **Buses** are large passenger cars having seats for more than eight passengers, excluding seat for driver, it can be with or without hoot.
4. **Trucks** are any motor vehicles used to transport goods excluding passenger cars, buses, and

selain mobil penumpang, mobil bis dan kendaraan bermotor roda dua.

motorcycles.

5. **Kereta api** adalah kendaraan dengan tenaga gerak (listrik, diesel atau tenaga uap) yang berjalan sendiri maupun dirangkaikan dengan kendaraan lain, yang akan atau sedang bergerak di atas rel, terdiri dari kereta penumpang dan kereta barang.
 6. **Kilometer penumpang** adalah jumlah kilometer dari semua penumpang yang berangkat. Besaran ini merupakan penjumlahan jarak asal tujuan masing-masing penumpang.
 7. **Rata-rata jarak perjalanan per penumpang** adalah rata-rata yang ditempuh oleh setiap penumpang, atau jumlah kilometer penumpang dibagi dengan jumlah penumpang berangkat.
 8. **Kilometer ton** adalah jumlah kilometer semua ton yang diangkut. Besaran ini merupakan hasil penjumlahan jarak asal tujuan masing-masing barang dalam ton.
5. ***Train*** is a coach or a number of coaches joined together, moving along a railway line. It can be passenger train or freight train.
 6. ***Passenger kilometer*** is total kilometers of all departing passenger. This measurement is the sum of distance between the place of origin and the place of destination taken by all passengers.
 7. ***Mean distance of journey per passenger*** is mean distance taken by each passenger or total of passenger-kilometer divided by the number of departing passengers.
 8. ***Ton-kilometer*** is total kilometer of all cargoes carried. This is the sum of distance from area of origin to area of destination for each ton of cargoes.

- | | |
|--|--|
| <p>9. Rata-rata jarak angkut barang adalah rata-rata jarak yang ditempuh oleh setiap ton barang atau jumlah kilometer ton dibagi dengan ton dimuat.</p> | <p>9. Mean distance of cargoes loaded is mean distance of each ton of cargoes loaded or total ton-kilometer divided by total ton of cargoes loaded.</p> |
| <p>10. Kunjungan kapal adalah kapal yang datang di pelabuhan baik untuk berlabuh di perairan maupun bersandar di dermaga.</p> | <p>10. Ship call is a ship arriving at a port either for mooring or berthing.</p> |
| <p>11. Gross Ton (GT) adalah volume ruangan kapal dalam m³, kecuali terowongan, lubang poros baling-baling, tempat jangkar, dan alas ganda.</p> | <p>11. Gross Ton (GT) is total volume of all room in a ship (m³), excluding the volume of tunnel, the axle of propellers, the anchor, and the chain locker.</p> |
| <p>12. Sertifikat Operator Pesawat Udara adalah tanda bukti terpenuhinya standar dan prosedur dalam pengoperasian pesawat udara oleh perusahaan angkutan udara niaga.</p> | <p>12. Aircraft Operator Certificate (AOC) is clearance of compliance to the standards and procedures in aircraft operations by the commercial air transport companies.</p> |
| <p>13. Sertifikat Pengoperasian Pesawat Udara adalah tanda bukti terpenuhinya standar dan prosedur dalam pengoperasian pesawat udara untuk kegiatan angkutan udara bukan niaga.</p> | <p>13. Operating Certificate (OC) is clearance of compliance to the standards and procedures in aircraft operations for non commercial air transport activities.</p> |
| <p>14. Kantor Pos adalah tempat pemberi pelayanan komunikasi tertulis dan atau surat elektronik, layanan paket, layanan logistik,</p> | <p>14. Post Office is a service provider facility of written communication and or electronic mail, parcel service, logistics services,</p> |

layanan transaksi keuangan, dan layanan keagenan pos untuk kepentingan umum. Rumah pos berfungsi sama seperti kantor pos dan kantor pos pembantu, bedanya rumah pos biasanya terletak di daerah terpencil.

financial transaction services, and postal services to the public. Postal house has the same function as the post office and subsidiary of post office, the difference is that postal house is usually located in remote areas.

15. **Telekomunikasi** adalah setiap pemancaran, pengiriman dan atau penerimaan dari setiap informasi dalam bentuk tanda-tanda, isyarat, tulisan, gambar, suara dan bunyi melalui sistem kawat, optik, radio atau sistem elektromagnetik lainnya.

15. **Telecommunication** includes every transmitting, delivering and or receiving from every information of marking, signal, article, picture, sound and voice through strand of wire system, optic, radio or other electromagnetic system.

16. **Jaringan telekomunikasi** adalah rangkaian perangkat telekomunikasi dan kelengkapannya yang digunakan dalam bertelekomunikasi.

16. **Telecommunication network** is peripheral network of telecommunication and its equipment used in the means of telecommunication.

17. Telepon tetap kabel dalam Susenas disebut **telepon rumah** adalah jaringan telekomunikasi menggunakan perangkat telepon tetap dengan kabel yang secara umum diatur oleh standar-standar teknis dengan menggunakan suatu nomor telepon, dikenal pula sebagai Public Switched Telephone Network (PSTN). Pada umumnya dimanfaatkan untuk telepon

17. *Fixed line telephone based on Susenas called **home phone** is a telecommunication network using fixed line telephone device which is generally regulated by technical standards, using a phone number, also known as the Public Switched Telephone Network (PSTN). It is generally used for home phone and Internet networks, has the ability*

rumah dan jaringan internet, memiliki kemampuan menghantarkan sinyal dengan kuat dan jelas dengan biaya yang relatif lebih murah.

to deliver a strong and clear signal with a relatively low cost.

18. **Telepon bergerak seluler** adalah perangkat telekomunikasi elektronik yang mempunyai kemampuan dasar yang sama dengan telepon tetap kabel, namun dapat dibawa ke mana-mana (portable, mobile) dan tidak perlu disambungkan dengan jaringan telekomunikasi kabel. Selain berfungsi sebagai telepon, telepon selular modern biasanya mendukung layanan tambahan seperti Short Messages Services (SMS), Multimedia Messages Service (MMS), e-mail dan akses Internet, aplikasi bisnis dan permainan, serta fotografi. Saat ini, Indonesia mempunyai dua sistem jaringan telepon bergerak seluler yaitu Global System for Mobile Telecommunications (GSM) dan CDMA.

18. ***Cellular mobile phone** is an electronic telecommunication device which has the same basic capabilities with fixed cables, but can be taken anywhere (portable, mobile) and does not need to be connected to the wired telecommunications networks. In addition to functioning as a telephone, modern mobile phone typically supports additional services such as Short Messages Services (SMS), Multimedia Messages Service (MMS), e-mail and access to the Internet, business applications and games, as well as photography. Currently, Indonesia has two cellular mobile telephone network system that are GSM (Global System for Mobile Telecommunications) and Code Division Multiple Access (CDMA).*

19. **Internet** adalah sebuah jaringan komputer publik di seluruh dunia. Internet menyediakan akses ke sejumlah layanan komunikasi termasuk World Wide Web dan

19. ***The internet** is a worldwide public computer network. It provides access to a number of communication services including the World Wide Web and carries*

membawa email, berita, hiburan dan file data.

e-mail, news, entertainment and data files.

20. Penyiaran Radio mencakup penyiaran sinyal suara melalui studio penyiaran radio dan fasilitas untuk transmisi program yang berhubungan dengan masyarakat, termasuk mengumpulkan dan menyalurkan program melalui kabel atau satelit, internet (stasiun radio internet), termasuk penyiaran data yang terintegrasi dengan penyiaran radio.

20. Radio broadcasting includes voice signals broadcasting through radio broadcasting studios and facilities for the programs transmission related to community, including collecting and distributing programs via cable or satellite, internet (internet radio station), including integrated data broadcasting with radio broadcasting.

21. Penyiaran dan pemrograman televisi mencakup pembuatan program saluran televisi lengkap dari komponen program yang dibeli (seperti film, dokumenter, dan lain-lain), komponen program yang dihasilkan sendiri (seperti berita lokal, laporan langsung) atau kombinasi keduanya, pemrograman dari saluran video atas dasar permintaan, dan penyiaran data yang diintegrasikan dengan siaran televisi. Program televisi lengkap dapat disiarkan sendiri atau melalui distribusi pihak ke tiga, seperti perusahaan kabel atau provider televisi satelit. Pemrograman dapat bersifat umum atau khusus (misalnya

21. Broadcasting and television programming includes the manufacture of a complete television channel program from purchased program components (such as films, documentaries, etc.), own produced program components (such as local news, live reports) or a combination of both, the programming of the video channel on the basis of demand, and data broadcasting integrated with television broadcasting. Complete television program can broadcast their own or through a third party distribution, such as cable companies or satellite television providers. Programming can be

format terbatas seperti program berita, olah raga, pendidikan atau program yang ditujukan untuk anak muda), dapat dibuat dengan bebas tersedia untuk pemakai atau dapat hanya tersedia atas dasar langganan.

general or specific (e.g. limited formats such as news programs, sports, education or programs aimed at young people), can be made freely available to users or can only available on a subscription basis.

22. Penerbitan surat kabar, jurnal, dan buletin/Majalah mencakup usaha penerbitan surat kabar dan surat kabar iklan, jurnal, buletin, majalah umum dan teknis, komik termasuk penerbitan jadwal radio dan televisi, dan sebagainya.

22. *Newspapers, journals, and bulletin/ magazine publishing include newspapers and newspaper advertisements, journals, bulletin, general and technical magazines, comic, including radio and television schedule publishing, and so on.*

23. Koran atau surat kabar adalah suatu penerbitan yang ringan dan mudah dibuang, biasanya dicetak pada kertas berbiaya rendah yang disebut kertas koran, yang berisi berita-berita terkini dalam berbagai topik. Topiknya bisa berupa even politik, kriminalitas, olahraga, tajuk rencana, dan cuaca. Jenis surat kabar umum biasanya diterbitkan setiap hari, kecuali pada hari-hari libur. Surat kabar sore juga umum di beberapa negara. Selain itu, juga terdapat surat kabar mingguan yang biasanya lebih kecil dan kurang prestisius dibandingkan dengan

23. *Newspaper is a lightweight publication but easily disposed of, usually printed on low-cost paper called newsprint, containing the latest news on various topics. Topics can include political events, crime, sports, editorials, and weather. Common types of newspapers are usually published daily, except on holidays. Afternoon newspapers are also common in some countries. In addition, there is also a weekly newspaper that is usually smaller and less prestigious than the daily newspaper and its contents are usually more entertainment.*

surat kabar harian dan isinya biasanya lebih bersifat hiburan.

24. Tabloid adalah istilah suatu format surat kabar yang lebih kecil (597 mm × 375 mm) dari ukuran standar koran harian. Istilah ini biasanya dikaitkan dengan penerbitan surat kabar reguler non harian (bisa mingguan, dwimingguan, dll), yang terfokus pada hal-hal yang lebih “tidak serius”, terutama masalah selebritas, olah raga, kriminal, dll.
24. *Tabloid is a smaller term format of newspaper (597 mm × 375 mm) than a standard size daily newspaper. This term is usually associated with the publishing of non-daily regular newspapers (can be weekly, biweekly, etc.), which focus on the things that are “not too serious”, especially the problem of celebrity, sports, crime, etc.*
25. Jurnal adalah majalah yang khusus memuat artikel dalam suatu bidang ilmu tertentu.
25. *Journal is a special magazine that publish an article in a particular field of science.*
26. Buletin adalah publikasi organisasi yang mengangkat perkembangan suatu topik atau aspek tertentu dan diterbitkan/dipublikasikan secara teratur (berkala) dalam waktu yang relatif singkat (harian hingga bulanan). Buletin ditujukan kepada khalayak yang lebih sempit, yang berkaitan dengan bidang tertentu saja. Tulisan dalam buletin umumnya singkat dan padat (mirip berita), menggunakan bahasa yang formal, dan banyak istilah teknis berkaitan dengan bidang tersebut.
26. *Bulletin is a publication of an organization that raised the development of a particular topic or aspect and issued/published regularly (periodically) in a relatively short time (daily to monthly). Bulletin is addressed to a narrower audience, which relates to a particular field. Posts in bulletin are generally short and concise (similar to news), using formal language and a lot of technical terms related to the field.*

27. Majalah adalah penerbitan berkala yang berisi bermacam-macam artikel dalam subyek yang bervariasi. Majalah biasa diterbitkan mingguan, dwimingguan atau bulanan. Majalah biasanya memiliki artikel mengenai topik populer yang ditujukan kepada masyarakat umum dan ditulis dengan gaya bahasa yang mudah dimengerti oleh banyak orang.

27. *Magazine is a periodical publication containing a variety of articles on varied subjects. Regular magazine published weekly, biweekly or monthly. Magazines usually have articles on popular topics which are addressed to the general public and written in a style that is easily understood by many people.*

28. Oplah adalah jumlah barang yang tercetak dalam satuan eksemplar.

28. *The circulation is the number of items printed in units of copies.*

29. Bioskop adalah pertunjukkan yang diperlihatkan dengan gambar (film) yang disorot sehingga dapat bergerak. Bioskop juga diartikan sebagai tempat untuk menonton pertunjukkan film dengan menggunakan layar lebar, dimana gambar film diproyeksikan ke layar menggunakan proyektor.

29. *Cinema is a show that is shown with the image (film) highlighted so it can move. Cinema also be interpreted as a place to watch the shows using a wide screen movies, where the film images projected onto a screen using a projector.*

URAIAN

DESCRIPTION

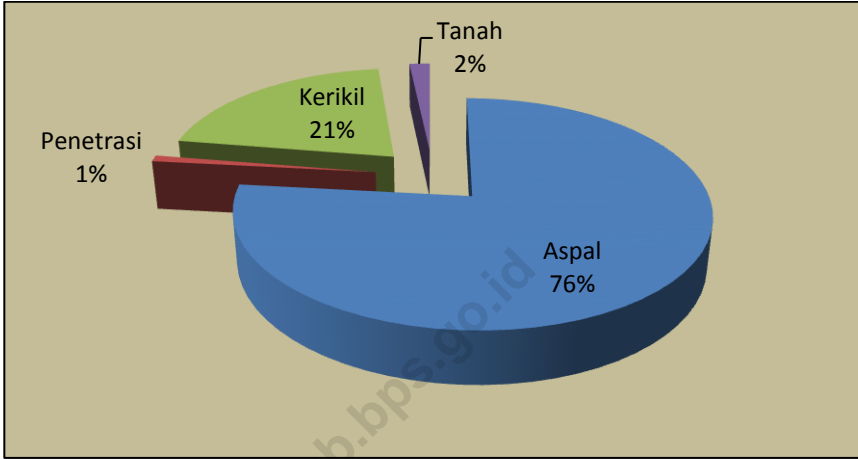
Tahun 2017, Kabupaten Bolaang Mongondow memiliki jalan kabupaten sepanjang 509,21 km. Sebagian besar jalan kabupaten sudah berupa aspal, yaitu sebesar 390,43 km. Sebagian besar jalan pun berada pada kondisi rusak berat yaitu sekita 178,51 km.

Bolaang Mongondow Regency has a regency road of 509,21 km. Most of the regency roads were in the form of asphalt, which was 39,43 km. Most of the roads were in heavily damaged conditions which is about 178,51 km.

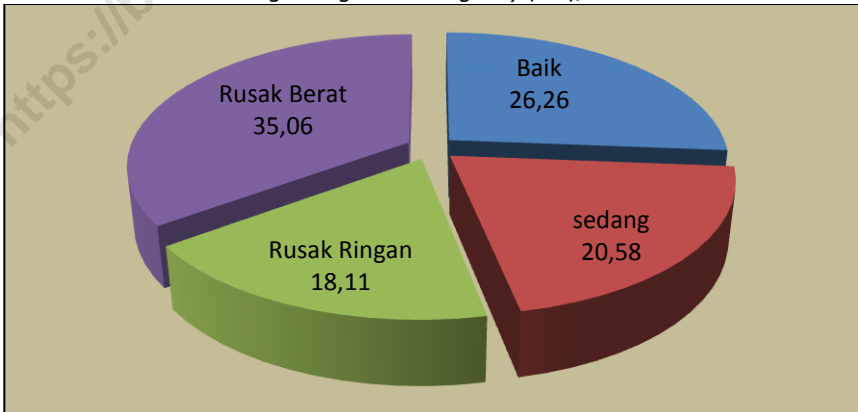
Tahun 2017, jumlah kendaraan terbanyak di Kabupaten Bolaang Mongondow adalah kendaraan bermotor roda dua, yaitu sebesar 38.825 kendaraan. Aktivitas kantor pos dari tahun 2013-2017 masih tetap sama yaitu berada di 7 kecamatan yaitu kecamatan Dumoga Timur, Dumoga Utara, Lolayan, Poigar, Bolaang, Lolak, dan Sangtombolang.

In 2017, the highest number of vehicles in Bolaang Mongondow was a two-wheeled motor vehicle, which amounted to 38.825 vehicles. Post office activities from 2013-2017 remain the same, namely in 7 sub-districts, Dumoga Timur, Dumoga Utara, Lolayan, Poigar, Bolaang, Lolak, and Sangtombolang Subdistrict.

Gambar 11 Persentase Panjang Jalan Menurut Jenis Permukaan Jalan di Kabupaten Bolaang Mongondow, 2017
Percentage Length of Roads by Type of Road Surface in Bolaang Mongondow Regency (km), 2017



Gambar 12 Persentase Panjang Jalan Menurut Kondisi Jalan di Kabupaten Bolaang Mongondow, 2017
Percentage of Length of Roads by Type of Road Condition in Bolaang Mongondow Regency (km), 2017



9.1 TRANSPORTASI/TRANSPORTATION

Tabel 9.1.1 Panjang Jalan di Kabupaten Bolaang Mongondow (km), 2016-2017
Table Length of Roads in Bolaang Mongondow Regency (km), 2016-2017

Jenis Jalan Type of Road	2016	2017
(1)	(2)	(3)
Jalan Nasional	...	198,05
Jalan Provinsi	...	124,88
Jalan Kabupaten	509,21	509,21
Jumlah	509,21	509,21

Sumber: Dinas Pekerjaan Umum Kabupaten Bolaang Mongondow
 Source: Public Work Service of Bolaang Mongondow Regency

Panjang Jalan Kabupaten Menurut Kecamatan dan Jenis Permukaan Jalan di Kabupaten Bolaang Mongondow (km), 2016-2017

Tabel 9.1.2
Table *Length of Regency Roads by Subdistrict and Type of Road Surface in Bolaang Mongondow Regency (km), 2016-2017*

		Jenis Permukaan Jalan/Type of Road Surface				
Kecamatan Subdistrict		Aspal Pavement	Penetrasi Macadam	Kerikil/Teleford	Tanah Soil	Jumlah Total
	(1)	(2)	(3)	(4)	(5)	(6)
1	Dumoga Barat	19,38	-	25,91	-	45,29
2	Dumoga Tengah	6,15	-	2,39	-	8,54
3	Dumoga Utara	14,45	-	2,98	-	17,43
4	Dumoga Tenggara	9,24	-	3,68	-	12,92
5	Dumoga Timur	59,37	-	3,49	-	62,86
6	Dumoga	26,18	-	3,45	-	29,63
7	Lolayan	71,34	0,30	17,51	0,10	89,25
8	Passi Barat	17,51	-	1,58	0,67	19,76
9	Passi Timur	11,86	0,15	8,34	1,62	21,97
10	Bilalang	19,04	0,60	7,90	4,08	31,62
11	Poigar	24,81	1,13	1,90	0,55	28,39
12	Bolaang	8,38	0,69	4,36	1,38	14,81
13	Bolaang Timur	10,49	0,23	4,72	-	15,44
14	Lolak	79,06	0,90	16,00	-	95,96
15	Sangtombolang	13,17	0,57	1,40	0,20	15,34
2017		390,43	4,57	105,61	8,60	509,21
2016		335,62	1,77	149,92	21,90	509,21

Sumber: Dinas Pekerjaan Umum Kabupaten Bolaang Mongondow

Source: Public Work Service of Bolaang Mongondow Regency

Tabel 9.1.3 Panjang Jalan Kabupaten Menurut Kecamatan dan Kondisi Jalan di Kabupaten Bolaang Mongondow, 2016-2017
Table *Length of Regency Roads by Subdistrict and Road Condition in Bolaang Mongondow Regency (km), 2016-2017*

	Kecamatan <i>Subdistrict</i>	Kondisi Jalan/ <i>Road Condition</i>			
		Baik <i>Good</i>	Sedang <i>Moderate</i>	Rusak Ringan <i>Slightly Damaged</i>	Rusak Berat <i>Severely Damaged</i>
	(1)	(2)	(3)	(4)	(5)
1	Dumoga Barat	4,76	6,88	7,50	26,15
2	Dumoga Tengah	1,03	2,62	2,28	2,61
3	Dumoga Utara	4,20	5,40	4,00	3,83
4	Dumoga Tenggara	4,02	-	-	8,90
5	Dumoga Timur	5,79	11,98	12,89	32,20
6	Dumoga	14,84	3,90	1,30	9,59
7	Lolayan	37,08	7,18	13,02	31,97
8	Passi Barat	3,23	4,66	7,67	4,20
9	Passi Timur	3,21	0,48	8,61	9,67
10	Bilalang	15,14	-	-	16,48
11	Poigar	3,53	9,43	9,50	5,93
12	Bolaang	4,89	1,50	1,92	6,50
13	Bolaang Timur	4,58	1,22	4,54	5,10
14	Lolak	14,70	49,53	17,96	13,77
15	Sangtombolang	12,71	-	1,02	1,61
	2017	133,71	104,78	92,21	178,51
	2016	118,06	93,22	101,83	196,10

Sumber: Dinas Pekerjaan Umum Kabupaten Bolaang Mongondow
 Source: *Public Work Service of Bolaang Mongondow Regency*

Tabel 9.1.4 Jumlah Kendaraan Bermotor Menurut Jenis Kendaraan di Kab. Bolaang Mongondow, 2015-2017
Table 9.1.4 *Number of Motor Vehicles by Type of Vehicle in Bolaang Mongondow Regency, 2015-2017*

Tahun Year	Jenis Kendaraan/Type of Vehicle				
	Mobil Penumpang	Bus	Mobil Barang	Sepeda Motor	Kendaraan Khusus
(1)	(2)	(3)	(4)	(5)	(6)
2015	1 969	129	2 503	34 632	8
2016	2 282	129	2 670	36 805	-
2017	2 527	129	2 842	38 835	-

Sumber: Satlantas Kota Kotamobagu

Source: *Traffic Police Force Services of Kotamobagu City*

9.2 KOMUNIKASI/COMMUNICATION

Tabel 9.2.1
Table

Jumlah Kantor Pos Cabang Menurut Kecamatan di Kabupaten Bolaang Mongondow, 2013 – 2017
Number of Auxiliary Post Office by Subdistrict in Bolaang Mongondow Regency, 2013–2017

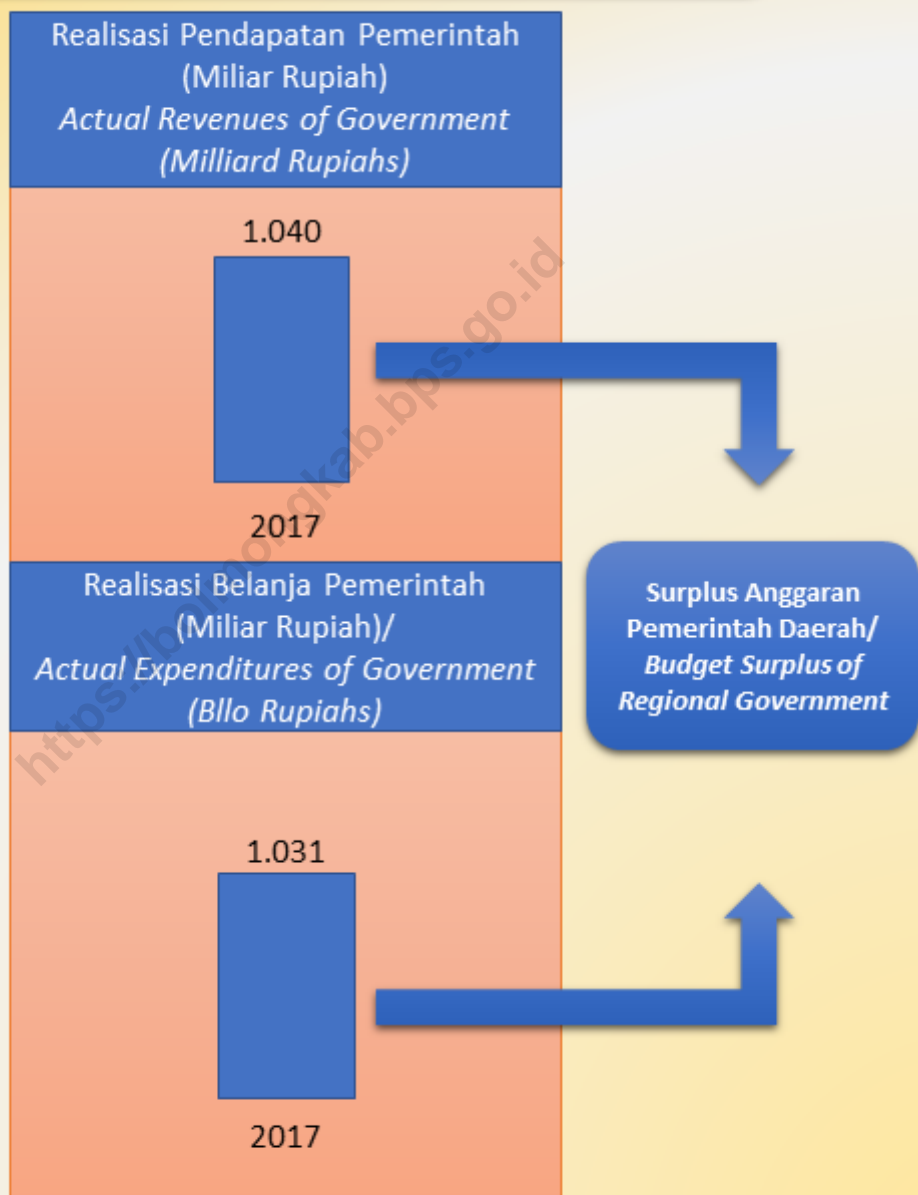
	Kecamatan Subdistrict	2013	2014	2015	2016	2017
	(1)	(2)	(3)	(4)	(5)	
1	Dumoga Barat	-	-	-	-	-
2	Dumoga Tengah	-	-	-	-	-
3	Dumoga Utara	1	1	1	1	1
4	Dumoga Tenggara	-	-	-	-	-
5	Dumoga Timur	1	1	1	1	1
6	Dumoga	-	-	-	-	-
7	Lolayan	1	1	1	1	1
8	Passi Barat	-	-	-	-	-
9	Passi Timur	-	-	-	-	-
10	Bilalang	-	-	-	-	-
11	Poigar	1	1	1	1	1
12	Bolaang	1	1	1	1	1
13	Bolaang Timur	-	-	-	-	-
14	Lolak	1	1	1	1	1
15	Sangtombolang	1	1	1	1	1
Bolaang Mongondow		7	7	7	7	7

Sumber: PT Pos (Persero) Cabang Kota Kotamobagu
Source: The Branch of PT Pos in Kotamobagu City

BAB X

KEUANGAN DAERAH

CHAPTER X: LOCAL FINANCE



PENJELASAN TEKNIS

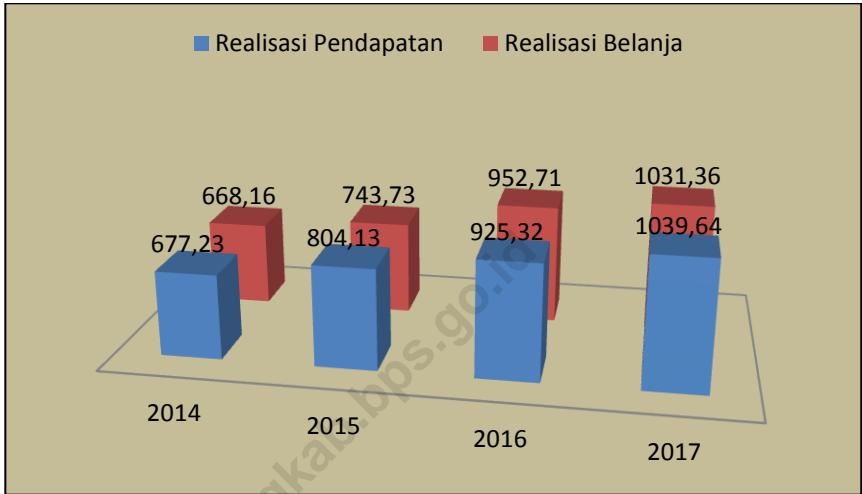
1. **Realisasi Penerimaan dan Pengeluaran Pemerintah Provinsi** adalah realisasi/perhitungan APBD Provinsi pada tiap tahun anggaran.
2. **Pendapatan Asli Daerah (PAD)** adalah pendapatan yang diperoleh daerah yang dipungut berdasarkan peraturan daerah sesuai dengan peraturan perundang-undangan, guna keperluan daerah yang bersangkutan dalam membiayai kegiatannya.
3. **Dana Perimbangan** adalah dana yang bersumber dari pendapatan APBN yang dialokasikan kepada Daerah untuk mendanai kebutuhan daerah dalam rangka pelaksanaan desentralisasi.
4. **Lain-lain Pendapatan yang Sah** adalah pendapatan lainnya dari pemerintah pusat dan atau dari instansi pusat, serta dari daerah lainnya.

TECHNICAL NOTES

1. **Actual revenue and expenditure of Provincial Government** is the realization/provincial budget calculations for every fiscal year.
2. **Original Local Government Revenue** is revenue that withheld based on local regulations in accordance with the legislation, for the purposes of financing their activities.
3. **Balanced Budget** is the fund coming from the state budget that allocated to regions to fund their needs in the context of decentralization.
4. **Other Legal Revenue** is other income that coming from the central government and or from the central agencies, as well as from other local government.

URAIAN	DESCRIPTION
<p>Pendapatan daerah Bolaang Mongondow pada tahun 2017 mencapai Rp 1.039,64 milyar. Pendapatan terbesar berasal dari dana perimbangan yang mencapai Rp 774,28 milyar. Dana perimbangan terdiri dari Dana Alokasi Umum dan Dana Alokasi Khusus. Sedangkan pendapatan yang berasal dari pendapatan Asli Daerah hanya mencapai Rp 69 miliar.</p>	<p><i>Regional revenue of Bolaang Mongondow Regency in 2017 was RP 1.039,64 billion. The highest revenue was from balaced budget, it was reached Rp 774,28 billion. Balanced budget consist of General Allocation Budget and Specific Alocation Budget. While Original Local Revenue onl reached Rp 69 billion.</i></p>
<p>Pengeluaran daerah Bolaang Mongondow pada tahun 2017 mencapai Rp 1.031,36 milyar. Pengeluaran terbesar adalah untuk belanja tak langsung yang mencapai Rp 595,31 milyar.</p>	<p><i>Regional expenditure of Bolaang mongondow regency in 2017 reached Rp 1.031,36 billion. The highest expenditure was for indirect expenditure, it was reached rp 595,31 billion.</i></p>

Gambar 13 Realisasi Pendapatan Pemerintah Kabupaten Bolaang Mongondow (Juta rupiah), 2014-2017
 Picture Actual Revenues of Government of Bolaang Mongondow Regency (Million rupiahs), 2014-2017



Tabel 10.1 Realisasi Pendapatan Pemerintah Kabupaten Bolaang Mongondow Menurut Jenis Pendapatan (ribu rupiah), 2017
Table 10.1 *Actual Revenues of Government of Bolaang Mongondow Regency by Source of Revenues (thousand rupiahs), 2017*

Jenis Pendapatan / Source of Revenues		2017
(1)		(2)
1.	Pendapatan Asli Daerah (PAD) Original Local Government Revenue	68 669 558
1.1	Pajak Daerah/Local Taxes	10 181 097
1.2	Retribusi Daerah/Retributions	8 269 673
1.3	Hasil Perusahaan Milik Daerah dan Pengelolaan Kekayaan Daerah yang Dipisahkan/Income of Regional Gov. Corporate and Management of Separated Reg. Gov. Wealth	1 802 357
1.4	Lain-lain PAD yang Sah Other Original Local Gov. Revenue	48 416 431
2.	Dana Perimbangan / Balanced Budget	744 283 785
2.1	Bagi Hasil Pajak/Tax Sharing	7 536 154
2.2	Bagi Hasil Bukan Pajak/Sumber Daya Alam/Non Tax/Natural Resources Sharing	8 492 820
2.3	Dana Alokasi Umum/General Allocation Funds	555 027 490
2.4	Dana Alokasi Khusus/Special Allocation Funds	173 227 321
2.5	Lainnya/Other	-
3.	Lain-lain Pendapatan yang Sah Other Legal Revenue	226 684 047
3.1	Pendapatan Hibah/Grants	-
3.2	Dana Darurat/Emergency Funds	-
3.3	Dana Bagi Hasil Pajak dari Provinsi dan Pemerintah Daerah Lainnya/Tax sharing from province and other local governments	28 346 832
3.4	Dana Penyesuaian dan Otonomi Daerah Otonomous Region and Balancing Funds	43 364 901
3.5	Bantuan Keuangan dari Provinsi atau Pemerintah Daerah Lainnya/financial assistance from province and other local governments	1 900 000
3.6	Dana Desa / Rural Fund	152 557 519
3.6	Lainnya/Other Funds	514 795
Bolaang Mongondow		1 039 637 390

Sumber: Dinas Pendapatan, Pengelolaan Keuangan dan Aset Daerah Kabupaten Bolaang Mongondow/Source: Financial Services of Bolaang Mongondow Regency

Tabel
Table 10.2

Realisasi Belanja Pemerintah Kabupaten Bolaang Mongondow Menurut Jenis Belanja (ribu rupiah), 2017
Actual Expenditures of Government of Bolaang Mongondow Regency by Kind of Expenditures (thousand rupiahs), 2017

Jenis Belanja		2017
<i>Kind of Expenditures</i>		
(1)		(2)
1.	Belanja Tidak Langsung <i>Indirect Expenditure</i>	595 317 999
1.1	Belanja Pegawai/ <i>Personnel expenditure</i>	364 656 355
1.2	Belanja Bunga/ <i>Repayments</i>	-
1.3	Belanja Subsidi/ <i>Subsidies Expenditure</i>	-
1.4	Belanja Hibah/ <i>Grant</i>	16 916 291
1.5	Belanja Bantuan Sosial/ <i>Social Expenditure</i>	104 055
1.6	Belanja Bagi Hasil kepada Provinsi/Kabupaten/Kota <i>Sharing Fund Expenditure to Provincial/District/City and Village Government</i>	-
1.7	Belanja Bantuan Keuangan kepada Provinsi/ Kabupaten/ Kota dan Pemerintah Desa <i>Financial Assistance Expenditure to Provincial/ Subdistrict/City and Village Government</i>	212 736 661
1.8	Belanja Tidak Terduga <i>Unpredicted Expenditure</i>	904 637
2.	Belanja Langsung/<i>Direct Expenditure</i>	436 046 620
2.1	Belanja Pegawai/ <i>Personnel expenditure</i>	40 433 074
2.2	Belanja Barang dan Jasa <i>Goods and Services Expenditure</i>	177 970 046
2.3	Belanja Modal/ <i>Capital expenditure</i>	217 643 500
Bolaang Mongondow		1 031 364 619

Sumber: Dinas Pendapatan, Pengelolaan Keuangan dan Aset Daerah
Kabupaten Bolaang Mongondow


Source: *Financial Services of Bolaang Mongondow Regency*

BAB XI

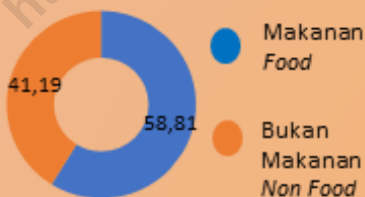
PENGELUARAN PENDUDUK DAN KONSUMSI MAKANAN

CHAPTER XI: POPULATION EXPENDITURE AND FOOD CONSUMPTION

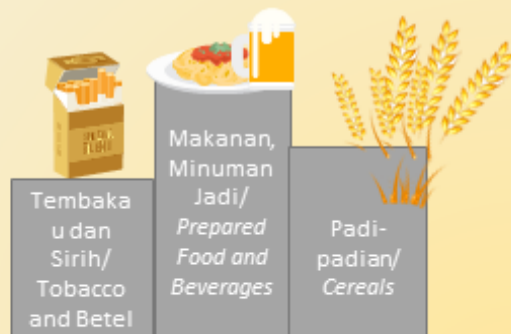
Persentase Pengeluaran Makanan dan Bukan Makanan Perkapita/
Percentage of Expenditure of Food and Non-food Per Capita



Persentase Pengeluaran Perkapita/
Percentage of Expenditure Per Capita



3 Kelompok Makanan dengan Pengeluaran Terbanyak
3 Food Groups with The Most Expenditure



PENJELASAN TEKNIS

1. **Pengeluaran rata-rata per kapita** adalah biaya yang dikeluarkan untuk konsumsi semua anggota rumah tangga selama sebulan baik yang berasal dari pembelian, pemberian maupun produksi sendiri dibagi dengan banyaknya anggota rumah tangga dalam rumah tangga tersebut.

TECHNICAL NOTES

1. **Per capita Average Expenditure** is the cost spent for all household members consumption during the month, whether from purchasing, giving or own production, divided by the number of household members in the household.

<https://bolmongkab.bps.go.id>

URAIAN

DESCRIPTION

Konsumsi penduduk dibedakan atas dua kelompok, yaitu konsumsi atas makanan dan non makanan. Rata-rata konsumsi makanan per kapita Bolaang Mongondow Masih lebih tinggi daripada konsumsi non makanan. Konsumsi untuk makanan mencapai 58,81 persen dan non makanan mencapai 41,19 persen.

Population consumption is devided into 2 chategory, food and non food. Average of food consumption per capita of Bolaang Mongondow Selatan Regency is higher than non food. Consumption for food reached 58,81 percent and non food reached 41,19 percent.

<https://bolmongkab.bps.go.id>

Tabel 11.1 *Average Expenditure Per Capita Per Month by Expenditure Class and Commodity Group in Bolaang Mongondow Regency (Rupiahs), 2017*

Golongan Pengeluaran <i>Expenditure Class</i>	Kelompok Barang/ <i>Commodity Group</i>		
	Makanan/ <i>Food</i>	Bukan Makanan <i>Non Food</i>	Jumlah <i>Total</i>
(1)	(2)	(3)	(4)
1 < 150.000	-	-	-
2 150.000 – 199 999	122 057,37	43 616,00	165 673,38
3 200.000 – 299 999	171 860,70	88 038,73	259 899,42
4 300.000 – 499 999	278 135,34	125 503,06	403 638,40
5 500.000 – 749 999	401 116,26	220 623,48	621 739,75
6 750.000 – 999 999	550 330,41	309 912,04	860 242,44
7 ≥ 1 000 000	254 717,03	741 909,07	996 626,10
Jumlah/<i>Total</i>	475 447,38	333 010,87	808 458,25

Sumber: Badan Pusat Statistik Kabupaten Bolaang Mongondow
Source: BPS – Statistics of Bolaang Mongondow Regency

Tabel 11.2 Pengeluaran Rata-rata Perkapita Sebulan Menurut Kelompok Makanan di Kabupaten Bolaang Mongondow (Rupiah), 2017
Table *Average Expenditure Per Capita Per Month by Food Group in Bolaang Mongondow Regency (Rupiahs), 2017*

Kelompok Makanan <i>Food Group</i>		Pengeluaran Rata-rata Perkapita Sebulan/ <i>Average Expenditure Per Capita Per Month</i>
(1)		(2)
1	Padi - Padian	74 644,77
2	Ubi - Ubian	6 018,72
3	Ikan	45 894,98
4	Daging	14 335,80
5	Telur dan Susu	18 474,64
6	Sayur-Sayuran	50 046,26
7	Kacang-Kacangan	9 634,84
8	Buah-Buahan	21 967,27
9	Minyak dan Lemak	12 386,05
10	Bahan Minuman	16 165,12
11	Bumbu-Bumbuan	7 829,36
12	Konsumsi Lainnya	6 715,65
13	Makanan dan Minuman Jadi	117 956,21
14	Tembakau dan Sirih	73 377,71
Jumlah/Total		475.447,38

Sumber: Badan Pusat Statistik Kabupaten Bolaang Mongondow
Source: BPS – Statistics of Bolaang Mongondow Regency

Tabel 11.3 Pengeluaran Rata-rata Perkapita Sebulan Menurut Kelompok Bukan Makanan di Kabupaten Bolaang Mongondow (Rupiah), 2017
Table *Average Expenditure Per Capita Per Month by Non Food Group in Bolaang Mongondow regency (Rupiahs), 2017*

Kelompok Bukan Makanan <i>Non-Food Group</i>	Pengeluaran Rata-rata Perkapita Sebulan/ <i>Average Expenditure Per Capita Per Month</i>
(1)	(2)
1 Perumahan dan Fasilitas Rumah Tangga <i>Housing and household facility</i>	171 741,15
2 Aneka barang dan jasa <i>Goods and services</i>	69 132,40
3 Pakaian, alas kaki, dan tutup kepala <i>Clothing, footwear, and headgear</i>	25 136,34
4 Barang yang tahan lama <i>Durable goods</i>	41 549,88
5 Pajak, Pungutan Asuransi <i>Taxes and insurances</i>	13 107,05
6 Keperluan pesta dan upacara <i>Parties and ceremonies</i>	12 344,04
Jumlah/Total	333 010,87

Sumber: Badan Pusat Statistik Kabupaten Bolaang Mongondow
 Source: BPS – Statistics of Bolaang Mongondow Regency

BAB XII

PENDAPATAN REGIONAL

CHAPTER XII: REGIONAL INCOME

Produk Domestik Regional Bruto *Gross Domestic Regional Product*

ADHB

Atas Dasar Harga Berlaku
at Current Market Prices

Rp 6,53
Triliun/Billion

ADHK

Atas Harga Dasar Konstan
at 2010 Constant Market Prices

Rp 4,71
Triliun/Billion



Laju Pertumbuhan Ekonomi/ *Economic Growth*



Tiga Lapangan Usaha Kontributor PDRB Terbesar *Three Industries Most Contributed for GDP*

1. Pertanian, Kehutanan
Perikanan/
*Agriculture, Forestry,
Fishery* **46,68%**
2. Konstruksi/
Construction **11,7%**
3. Perdagangan/
Trade **11,55%**



PENJELASAN TEKNIS

1. Penghitungan statistik neraca nasional mengikuti buku petunjuk yang diterbitkan oleh Perserikatan Bangsa Bangsa (PBB) dikenal sebagai Sistem Neraca Nasional (SNN). SNN adalah rekomendasi internasional tentang bagaimana menyusun ukuran aktivitas ekonomi yang sesuai dengan standar neraca baku yang didasarkan pada prinsip-prinsip ekonomi. Rekomendasi yang dimaksud dinyatakan dalam sekumpulan konsep, definisi, klasifikasi, dan aturan neraca yang disepakati secara internasional dalam mengukur indikator tertentu seperti Produk Domestik Bruto (PDB). Salah satu bentuk adaptasi pencatatan statistik nasional adalah melakukan perubahan tahun dasar PDB Indonesia dari tahun 2000 ke 2011. Perubahan tahun dasar PDB dilakukan seiring dengan mengadopsi rekomendasi PBB yang tertuang dalam Sistem Neraca Nasional 2008 (SNA 2008).

TECHNICAL NOTES

1. *The method used to estimate national accounts statistics is based on the standard guidelines formed by United Nation known as System of National Accounts (SNA). SNA is the internationally agreed standard set of recommendations on how to compile measures of economic activity in accordance with strict accounting conventions based on economic principles. The recommendations are expressed in term of a set of concepts, definitions, classifications and accounting rules that comprise the internationally agreed standard for measuring indicators such as Gross Domestic Product (GDP). One of the improvement in the national statistical system is to rebase GDP form base year 2000 to 2011 in order to capture current economic condition. It is in line with the United Nations (UN) recommendation on 2008 SNA.*

2. Produk Domestik Bruto pada tingkat nasional serta Produk Domestik Regional Bruto (PDRB) pada tingkat regional (provinsi) menggambarkan kemampuan suatu wilayah untuk menciptakan nilai tambah pada suatu waktu tertentu. Untuk menyusun PDB maupun PDRB digunakan 2 pendekatan, yaitu lapangan usaha dan pengeluaran. Keduanya menyajikan komposisi data nilai tambah dirinci menurut sumber kegiatan ekonomi (lapangan usaha) dan menurut komponen penggunaannya. PDB maupun PDRB dari sisi lapangan usaha merupakan penjumlahan seluruh komponen nilai tambah bruto yang mampu diciptakan oleh sektor-sektor ekonomi atas berbagai aktivitas produksinya. Sedangkan dari sisi pengeluaran menjelaskan tentang penggunaan dari nilai tambah tersebut.
 3. PDB menurut lapangan usaha mengalami perubahan klasifikasi dari 9 lapangan usaha menjadi 17 lapangan usaha. PDB menurut lapangan usaha dirinci menurut total nilai tambah dari
2. *The basic measure of the value added arising from economic activity is known as Gross Domestic Product at the national level and Gross Regional Domestic Product (GRDP) at the regional level (provinces/regencies/municipalities). To compile these statistics, two approaches have been used, i.e. "production approach" and "expenditure approach". The first approach is to measure value added produced by various kinds of economic activities, while the second approach is to measure final uses of the country's output. In other words, GDP/GRDP is the sum of total value added produced by all economic industries (activities) and the way of using it.*
 3. *GDP by industry classification changes from 9 sectors to 17 industries. GDP by industry is classified by types of economic activities such as Agriculture, Forestry and Fishing; Mining and*

seluruh sektor ekonomi yang mencakup lapangan usaha Pertanian, Kehutanan, dan Perikanan; Pertambangan dan Penggalian; Industri Pengolahan; Pengadaan Listrik dan Gas; Pengadaan Air, Pengelolaan Sampah, Limbah dan Daur Ulang; Konstruksi; Perdagangan Besar dan Eceran, Reparasi Mobil dan Sepeda Motor; Transportasi dan Pergudangan; Penyediaan Akomodasi dan Makan Minum; Informasi dan Komunikasi; Jasa Keuangan dan Asuransi; Real Estat; Jasa Perusahaan; Administrasi Pemerintahan, Pertahanan dan Jaminan Sosial Wajib; Jasa Pendidikan; Jasa Kesehatan dan Kegiatan Sosial; dan Jasa lainnya.

Quarrying; Manufacturing; Electricity and Gas; Water supply, Sewerage, Waste Management and Remediation Activities; Construction; Wholesale and Retail Trade; Repair of Motor Vehicles and Motorcycles; Transportation and Storage; Accommodation and Food Service Activities; Information and Communication; Financial and Insurance Activities; Real Estate Activities; Business Activities; Public Administration; Defence and Compulsory Social Security; Education; Human Health and Social Work Activities; and Other Services Activities.

4. PDB menurut pengeluaran mengalami perubahan klasifikasi dimana pengeluaran konsumsi Lembaga Non Profit yang Melayani Rumah Tangga (LNPR) yang sebelumnya termasuk bagian dari pengeluaran konsumsi rumah tangga menjadi komponen terpisah. Sehingga klasifikasi PDB menurut pengeluaran dirinci

4. *GDP by expenditure classification changes where consumption expenditure Non-profit Institutions Serving Households (NPISH) previously included as part of household consumption expenditure is taken out into separate component. So that, GDP by type of expenditures is classified into: household consumption*

menjadi 7 komponen yaitu komponen pengeluaran konsumsi rumah tangga, pengeluaran konsumsi LNPRT, pengeluaran konsumsi pemerintah, pembentukan modal tetap bruto, perubahan inventori, ekspor barang dan jasa, dan impor barang dan jasa.

expenditure, NPISH consumption expenditure, government consumption expenditure, gross fixed capital formation, changes in inventories, exports of goods and services, and imports of goods and services.

5. Pengeluaran konsumsi rumah tangga mencakup berbagai pengeluaran konsumsi akhir rumah tangga atas barang dan jasa untuk memenuhi kebutuhan individu ataupun kelompok secara langsung. Pengeluaran rumah tangga di sini mencakup makanan dan minuman selain restoran; pakaian, alas kaki dan jasa perawatannya; perumahan dan perlengkapan rumah tangga; kesehatan dan pendidikan; transportasi dan komunikasi; restoran dan hotel serta lainnya.

5. *Household consumption expenditures consist of expenditures incurred by households, which are used for both individual or collective needs. Household consumptions are classified into food and beverages other than restaurants; clothing, footwear, and related maintenance services; housing and household equipment; health and education; transport and communication; restaurants and hotels; and others.*

6. Pengeluaran Konsumsi Pemerintah terdiri dari Pengeluaran Konsumsi Individu dan Pengeluaran Konsumsi Kolektif. Barang dan jasa individu merupakan barang dan jasa privat, dimana ciri-ciri

6. *Government consumption expenditure consists of Individual Consumption Expenditure and Collective Consumption Expenditure. Individual goods and services are private goods and services,*

barang privat adalah a) Scarcity, yaitu ada kelangkaan/keterbatasan dalam jumlah; b) Excludable consumption, yaitu konsumsi suatu barang dapat dibatasi hanya pada mereka yang memenuhi persyaratan tertentu (biasanya harga); c) Rivalrous competition, yaitu konsumsi oleh satu konsumen akan mengurangi atau menghilangkan kesempatan pihak lain untuk melakukan hal serupa. Contoh barang dan jasa yang dihasilkan pemerintah dan tergolong sebagai barang dan jasa individu adalah jasa pelayanan kesehatan pemerintah di rumah sakit/puskesmas dan jasa pendidikan di sekolah/universitas negeri. Sedangkan barang dan jasa kolektif ekuivalen dengan barang publik yang memiliki ciri a) Non rivalry, yaitu penggunaan satu konsumen terhadap suatu barang tidak mengurangi kesempatan konsumen lain untuk juga mengkonsumsi barang tersebut; b) Non excludable, yaitu apabila suatu barang publik tersedia, maka

which the characteristics of private goods is a) Scarcity, that there is a scarcity/limited in number; b) Excludable consumption, the consumption of goods can be limited only to those who meet certain requirements (usually the price); c) Rivalrous competition, ie consumption by the consumer will reduce or eliminate the chance of another party to do so. Examples of goods and services produced by government and classified as goods and services of individuals is the government health services in hospitals/health centers and education services in schools/universities. Collective goods and services equivalent to public goods characterized by a) Non-rivalry, namely the use of a consumer for an item does not reduce the chance of another consumer to also consume goods; b) Non-excludable, i.e. when a public good available, then nothing can hinder anyone to benefit from the goods or in other words everyone has access to the goods. Examples of goods and services produced by government and classified as

tidak ada yang dapat menghalangi siapapun untuk memperoleh manfaat dari barang tersebut atau dengan kata lain setiap orang memiliki akses ke barang tersebut. Contoh barang dan jasa yang dihasilkan pemerintah dan tergolong sebagai barang dan jasa kolektif adalah jasa pertahanan yang dilakukan TNI dan keamanan yang dilakukan kepolisian.

collective goods and services is carried military defense services and the police's security.

7. Pembentukan Modal Tetap Bruto (PMTB) mencakup pengadaan, pembuatan, dan pembelian barang modal. Barang modal dimaksud adalah barang-barang yang digunakan untuk proses produksi, tahan lama atau yang mempunyai umur pemakaian lebih dari satu tahun seperti bangunan, mesin-mesin dan alat angkutan. Termasuk pula di sini perbaikan besar (berat) yang sifatnya memperpanjang umur atau mengubah bentuk atau kapasitas barang modal tersebut. Pengeluaran barang modal untuk keperluan militer juga dicakup sebagai PMTB. Klasifikasi komponen PMTB

7. *Gross Fixed Capital Formation (GFCF) includes procurement, manufacture, and the purchase of capital goods. Capital goods are goods which are used for the production process, durable or have a service life of more than one year such as buildings, machinery, and transportation equipment. Including here: huge improvement that are to extend the life or changing the shape or the capacity of the capital goods. Capital expenditures for military purposes are also covered as GFCF. GFCF component are classified into six sub-components: Construction; Machinery and Equipment; vehicle; Other*

dibagi menjadi 6 sub komponen yaitu Konstruksi; Mesin dan Peralatan; Kendaraan; Peralatan Lainnya; Cultivated Biological Resources (CBR) dan Produk Kekayaan Intelektual.

equipment; Cultivated Biological Resources (CBR) and Intellectual Property Product.

8. Ekspor barang dan jasa merupakan transaksi perdagangan barang dan jasa dari penduduk (residen) ke bukan penduduk (nonresiden). Impor barang dan jasa adalah transaksi perdagangan dari bukan penduduk ke penduduk. Ekspor atau impor barang terjadi pada saat terjadi perubahan hak kepemilikan barang antara penduduk dengan bukan penduduk (dengan atau tanpa perpindahan fisik barang tersebut). Pada PDB dengan tahun dasar 2011, ekspor dan impor barang dirinci menjadi nonmigas dan migas.

8. *Exports of goods and services consist of transactions of goods and services from residents to non-residents. Imports of goods and services consist of transaction of goods and services from non-residents to residents. Exports and imports of goods occur when there are changes in ownership of goods between residents and non-residents (with or without physical movements of goods across frontiers). On the GDP at 2011 basic year, exports and imports of goods specified into non oil and gas and oil and gas.*

9. Produk Domestik Bruto maupun agregat turunannya disajikan dalam 2 (dua) versi penilaian, yaitu atas dasar “harga berlaku” dan atas dasar “harga konstan”. Disebut sebagai harga berlaku karena seluruh agregat dinilai

9. *GDP and its aggregations are presented in two forms: at current market prices and at constant base year market prices. in presenting current market prices, all aggregates are valued at current market prices,*

REGIONAL INCOME

dengan menggunakan harga pada tahun berjalan, sedangkan harga konstan penilaiannya didasarkan kepada harga satu tahun dasar tertentu, dalam publikasi ini digunakan harga tahun 2011.

while base year constant market prices are shown by valuing all aggregates at fixed base year prices. Year of 2011 is used as the base year in this publication.

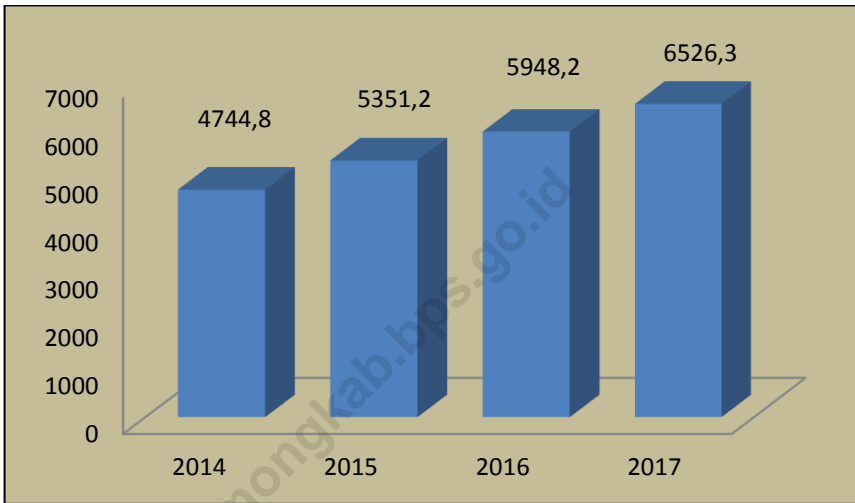
10. Laju pertumbuhan Produk Domestik Bruto diperoleh dari perhitungan PDB atas dasar harga konstan. Diperoleh dengan cara mengurangi nilai PDB pada tahun ke-n terhadap nilai pada tahun ke n-1 (tahun sebelumnya), dibagi dengan nilai pada tahun ke n-1, dikalikan dengan 100 persen. Laju pertumbuhan menunjukkan perkembangan agregat pendapatan dari satu waktu tertentu terhadap waktu sebelumnya.

10. Growth rate of Gross Domestic Product is derived from GDP at constant market prices. It is obtained by subtracting the value of GDP year n with the value of GDP year n-1, divided by the value of GDP year n-1 then multiplied by 100 percent. The growth rate of GDP explains the income growth during the given period.

URAIAN	DESCRIPTION
<p>Produk Domestik Regional Bruto (PDRB) Kabupaten Bolaang Mongondow atas dasar harga berlaku tahun 2017 mencapai Rp 6,53 triliun, dan berdasarkan harga konstan mencapai Rp 4,71 triliun. Dari 17 kategori, kategori pertanian masih menjadi penyumbang terbesar PDRB kabupaten Bolaang Mongondow, yaitu mencapai 46,68 persen, dan diikuti oleh kategori konstruksi sebesar 11,70 persen.</p>	<p><i>Gross Regional Domestic Product (GRDP) of Bolaang Mongondow Regency at current price in 2017 was Rp 6,53 trillion, and at constant price was Rp 4,71 trillion. From 17 categories, agriculture gave the highest share for GRDP of Bolaang Mongondow Selatan Regency, reached 46,68 percent, followed by construction at 11 persen.</i></p>
<p>Pertumbuhan ekonomi Kabupaten Bolaang Mongondow tahun 2016 mencapai 6,64 persen, dan di tahun 2017 mengalami peningkatan menjadi 6,68 persen. Pertumbuhan paling tinggi adalah untuk kategori Pertambangan dan Penggalian (8,59 persen), sedangkan yang paling rendah adalah Jasa Keuangan dan Asuransi (-0,42 persen).</p>	<p><i>Economic growth of Bolaang Mongondow Regency in 2016 was 6,64 persen. But in 2017 it became faster at 6,68 percent. The highest growth was mining and quarrying (8,59 percent), while the lowest was financial and insurance (-0,42 percent).</i></p>

REGIONAL INCOME

Gambar 14 Produk Domestik Regional Bruto Atas Dasar Harga Konstan 2010 Menurut Lapangan Usaha di Kabupaten Bolaang Mongondow (miliar rupiah), 2014-2017
Gross Regional Domestic Product at 2010 Constant Market Prices by Industry in Bolaang Mongondow Regency (billion rupiahs), 2014-2017



Tabel **12.1** **Produk Domestik Regional Bruto Atas Dasar Harga Berlaku Menurut Lapangan Usaha di Kabupaten Bolaang Mongondow (miliar rupiah), 2014–2017**
Table **12.1** **Gross Regional Domestic Product at Current Market Prices by Industry in Bolaang Mongondow Regency (billion rupiahs), 2014–2017**

Lapangan Usaha / Industry	2014	2015	2016	2017
(1)	(2)	(3)	(4)	(5)
Pertanian, Kehutanan, Perikanan / <i>Agriculture, Forestry, and Fishery</i>	2 232,53	2 485,09	2 765,53	3 046,38
Pertambangan dan Penggalian / <i>Mining and Quarrying</i>	237,19	278,53	356,03	399,01
Industri Pengolahan / <i>Industry</i>	188,54	197,28	199,67	219,94
Pengadaan Listrik, Gas / <i>Electricity & Gas Suply</i>	3,86	4,70	5,36	6,53
Pengadaan Air, Pengelolaan Sampah, Limbah, Daur Ulang / <i>Water Supply, Sewerage Waste Management, and Remdial Activities</i>	5,20	5,46	5,92	5,97
Konstruksi / <i>Construction</i>	481,54	623,26	697,50	763,50
Perdagangan Besar & Eceran; Reparasi Mobil & Sepeda Motor / <i>Wholesale and Retail Trade; Repair of Motor Vehicle & MOtorcycle</i>	572,42	622,10	670,64	747,58
Transportasi & Pergudangan / <i>Trnsprtation & Warehouse</i>	96,68	113,15	121,67	132,42
Penyediaan Akomodasi dan Makan Minum / <i>Accomodation and Food Services</i>	20,76	23,67	25,31	28,12
Informasi dan Komunikasi / <i>Information and Communication</i>	31,96	34,11	36,99	39,79
Jasa Keuangan & Asuransi / <i>Financial & Insurance</i>	60,46	66,28	85,44	87,09
Real Estate / <i>Real Estate</i>	268,83	295,29	320,46	344,96
Jasa Perusahaan / <i>Business Service</i>	1,75	1,90	2,07	2,33
Adm Pemerintahan, Pertahanan & Jaminan Sosial Wajib / <i>Public Administration, Defence & Compulsory Social Activities</i>	187,62	208,89	230,50	245,50
Jasa Pendidikan / <i>Education</i>	229,45	253,70	276,17	296,17
Jasa Kesehatan dan Kegiatan Sosial / <i>Human Health& Social Work Activities</i>	101,09	110,45	119,42	128,42
Jasa lainnya / <i>Other Services</i>	24,88	27,22	29,36	32,56
Produk Domestik Regional Bruto Gross Regional Domestic Bruto	4 744,75	5 351,10	5 948,03	6 526,27

Sumber: Badan Pusat Statistik Kabupaten Bolaang Mongondow
 Source: BPS – Statistics of Bolaang Mongondow Regency

REGIONAL INCOME

Produk Domestik Regional Bruto Atas Dasar Harga Konstan 2010 Menurut Lapangan Usaha di Kabupaten Bolaang Mongondow (miliar rupiah), 2014-2017

Tabel 12.2
Table

Gross Regional Domestic Product at 2010 Constant Market Prices by Industry in Bolaang Mongondow Regency (billion rupiahs), 2014-2017

Lapangan Usaha / Industry	2014	2015	2016	2017
(1)	(2)	(3)	(4)	(5)
Pertanian, Kehutanan, Perikanan / <i>Agriculture, Forestry, and Fishery</i>	1 907,52	1 910,18	2 002,48	2 138,85
Pertambangan dan Penggalian / <i>Mining and Quarrying</i>	189,27	219,57	251,04	272,60
Industri Pengolahan / <i>Industry</i>	163,96	168,73	167,96	176,42
Pengadaan Listrik, Gas / <i>Electricity & Gas Supply</i>	4,46	5,01	5,83	6,23
Pengadaan Air, Pengelolaan Sampah, Limbah, Daur Ulang / <i>Water Supply, Sewerage Waste Management, and Remedial Activities</i>	4,32	4,43	4,57	4,59
Konstruksi / <i>Construction</i>	387,00	500,16	557,76	604,38
Perdagangan Besar & Eceran; Reparasi Mobil & Sepeda Motor / <i>Wholesale and Retail Trade; Repair of Motor Vehicle & Motorcycle</i>	466,16	492,70	524,49	556,22
Transportasi & Pergudangan / <i>Transportation & Warehouse</i>	68,64	73,24	76,93	81,10
Penyediaan Akomodasi dan Makan Minum / <i>Accommodation and Food Services</i>	17,30	18,66	19,79	20,92
Informasi dan Komunikasi / <i>Information and Communication</i>	26,80	27,94	29,56	31,18
Jasa Keuangan & Asuransi / <i>Financial & Insurance</i>	47,42	50,14	62,59	62,33
Real Estate / <i>Real Estate</i>	217,60	230,66	245,90	261,14
Jasa Perusahaan / <i>Business Service</i>	1,39	1,46	1,54	1,62
Adm Pemerintahan, Pertahanan & Jaminan Sosial Wajib / <i>Public Administration, Defence & Compulsory Social Activities</i>	130,99	140,12	148,25	156,37
Jasa Pendidikan / <i>Education</i>	168,47	178,94	190,83	202,73
Jasa Kesehatan dan Kegiatan Sosial / <i>Human Health & Social Work Activities</i>	88,57	94,43	100,33	106,23
Jasa lainnya / <i>Other Services</i>	21,50	22,72	24,03	25,93
Produk Domestik Regional Bruto Gross Regional Domestic Bruto	3 911,38	4 139,10	4 413,90	4 708,86

Sumber: Badan Pusat Statistik Kabupaten Bolaang Mongondow

Source: BPS – Statistics of Bolaang Mongondow Regency

Tabel
Table **12.3** **Distribusi Persentase Produk Domestik Regional Bruto Atas Dasar Harga Berlaku Menurut Lapangan Usaha di Kabupaten Bolaang Mongondow (persen), 2014-2017**
Percentage Distribution of Gross Regional Domestic Product at Current Market Prices by Industry in Bolaang Mongondow Regency (percent), 2014-2017

Lapangan Usaha / Industry	2014	2015	2016	2017
(1)	(2)	(3)	(4)	(5)
Pertanian, Kehutanan, Perikanan / <i>Agriculture, Forestry, and Fishery</i>	47,05	46,44	46,49	46,68
Pertambangan dan Penggalian / <i>Mining and Quarrying</i>	5,00	5,21	5,99	6,11
Industri Pengolahan / <i>Industry</i>	3,97	3,69	3,36	3,37
Pengadaan Listrik, Gas / <i>Electricity & Gas Supply</i>	0,08	0,09	0,09	0,10
Pengadaan Air, Pengelolaan Sampah, Limbah, Daur Ulang / <i>Water Supply, Sewerage Waste Management, and Remedial Activities</i>	0,11	0,10	0,10	0,09
Konstruksi / <i>Construction</i>	10,15	11,65	11,73	11,70
Perdagangan Besar & Eceran; Reparasi Mobil & Sepeda Motor / <i>Wholesale and Retail Trade; Repair of Motor Vehicle & Motorcycle</i>	12,06	11,63	11,28	11,45
Transportasi & Pergudangan / <i>Transportation & Warehouse</i>	2,04	2,11	2,05	2,03
Penyediaan Akomodasi dan Makan Minum / <i>Accommodation and Food Services</i>	0,44	0,44	0,43	0,43
Informasi dan Komunikasi / <i>Information and Communication</i>	0,67	0,64	0,62	0,61
Jasa Keuangan & Asuransi / <i>Financial & Insurance</i>	1,27	1,24	1,44	1,33
Real Estate / <i>Real Estate</i>	5,67	5,52	5,39	5,29
Jasa Perusahaan / <i>Business Service</i>	0,04	0,04	0,03	0,04
Adm Pemerintahan, Pertahanan & Jaminan Sosial Wajib / <i>Public Administration, Defence & Compulsory Social Activities</i>	3,95	3,90	3,88	3,76
Jasa Pendidikan / <i>Education</i>	4,84	4,74	4,64	4,54
Jasa Kesehatan dan Kegiatan Sosial / <i>Human Health & Social Work Activities</i>	2,13	2,06	2,01	1,97
Jasa lainnya / <i>Other Services</i>	0,52	0,51	0,49	0,50
Produk Domestik Regional Bruto Gross Regional Domestic Bruto	100,00	100,00	100,00	100,00

Sumber: Badan Pusat Statistik Kabupaten Bolaang Mongondow
Source: BPS – Statistics of Bolaang Mongondow Regency

Laju Pertumbuhan Produk Domestik Regional Bruto Atas Dasar Harga Konstan 2010 Menurut Lapangan Usaha di Kabupaten Bolaang Mongondow (miliar rupiah), 2014-2017

Tabel
Table 12.4

Growth Rate of Gross Regional Domestic Product at 2010 Constant Market Prices by Industry in Bolaang Mongondow Regency (billion rupiahs), 2014-2017

Lapangan Usaha / Industry	2014	2015	2016	2017
(1)	(2)	(3)	(4)	(5)
Pertanian, Kehutanan, Perikanan / <i>Agriculture, Forestry, and Fishery</i>	0,57	0,14	4,83	6,81
Pertambangan dan Penggalian / <i>Mining and Quarrying</i>	10,75	16,01	14,33	8,59
Industri Pengolahan / <i>Industry</i>	8,91	2,91	-0,46	5,04
Pengadaan Listrik, Gas / <i>Electricity & Gas Supply</i>	10,30	12,37	16,48	6,86
Pengadaan Air, Pengelolaan Sampah, Limbah, Daur Ulang / <i>Water Supply, Sewerage Waste Management, and Remedial Activities</i>	8,25	2,41	3,25	0,37
Konstruksi / <i>Construction</i>	13,89	29,24	11,52	8,36
Perdagangan Besar & Eceran; Reparasi Mobil & Sepeda Motor / <i>Wholesale and Retail Trade; Repair of Motor Vehicle & Motorcycle</i>	11,91	5,69	6,45	6,05
Transportasi & Pergudangan / <i>Transportation & Warehouse</i>	8,37	6,71	5,04	5,42
Penyediaan Akomodasi dan Makan Minum / <i>Accommodation and Food Services</i>	13,06	7,85	6,06	5,71
Informasi dan Komunikasi / <i>Information and Communication</i>	9,64	4,27	5,79	5,48
Jasa Keuangan & Asuransi / <i>Financial & Insurance</i>	6,35	5,75	24,82	-0,42
Real Estate / <i>Real Estate</i>	9,23	6,00	6,61	6,20
Jasa Perusahaan / <i>Business Service</i>	6,99	5,28	5,50	5,21
Adm Pemerintahan, Pertahanan & Jaminan Sosial Wajib / <i>Public Administration, Defence & Compulsory Social Activities</i>	10,18	6,97	5,80	5,48
Jasa Pendidikan / <i>Education</i>	9,88	6,21	6,65	6,23
Jasa Kesehatan dan Kegiatan Sosial / <i>Human Health & Social Work Activities</i>	7,35	6,62	6,25	5,88
Jasa lainnya / <i>Other Services</i>	7,61	5,64	5,76	7,95
Produk Domestik Regional Bruto Gross Regional Domestic Bruto	5,56	5,82	6,64	6,68

Sumber: Badan Pusat Statistik Kabupaten Bolaang Mongondow

Source: BPS – Statistics of Bolaang Mongondow Regency

Tabel

Table

12.5

Indeks Harga Implisit Produk Domestik Regional Bruto Menurut Lapangan Usaha di Kabupaten Bolaang Mongondow (2010=100), 2014–2017

Implicit Price Index of Gross Regional Domestic Product by Industry in Bolaang Mongondow Regency (2010=100), 2014–2017

Lapangan Usaha / Industry	2014	2015	2016	2017
(1)	(2)	(3)	(4)	(5)
Pertanian, Kehutanan, Perikanan / <i>Agriculture, Forestry, and Fishery</i>	117,04	130,10	138,11	142,43
Pertambangan dan Penggalian / <i>Mining and Quarrying</i>	125,31	126,85	141,82	146,37
Industri Pengolahan / <i>Industry</i>	114,99	116,92	118,88	124,67
Pengadaan Listrik, Gas / <i>Electricity & Gas Supply</i>	86,64	93,94	91,86	104,80
Pengadaan Air, Pengelolaan Sampah, Limbah, Daur Ulang / <i>Water Supply, Sewerage Waste Management, and Remedial Activities</i>	120,36	123,22	129,38	129,99
Konstruksi / <i>Construction</i>	124,43	124,61	125,05	126,33
Perdagangan Besar & Eceran; Reparasi Mobil & Sepeda Motor / <i>Wholesale and Retail Trade; Repair of Motor Vehicle & Motorcycle</i>	122,79	126,26	127,87	134,40
Transportasi & Pergudangan / <i>Transportation & Warehouse</i>	140,86	154,49	158,15	163,28
Penyediaan Akomodasi dan Makan Minum / <i>Accommodation and Food Services</i>	120,02	126,85	127,88	134,42
Informasi dan Komunikasi / <i>Information and Communication</i>	119,25	122,08	125,12	127,60
Jasa Keuangan & Asuransi / <i>Financial & Insurance</i>	127,50	132,18	136,50	139,72
Real Estate / <i>Real Estate</i>	123,54	128,02	130,32	132,10
Jasa Perusahaan / <i>Business Service</i>	126,24	129,83	134,24	143,61
Adm Pemerintahan, Pertahanan & Jaminan Sosial Wajib / <i>Public Administration, Defence & Compulsory Social Activities</i>	143,23	149,08	155,49	157,00
Jasa Pendidikan / <i>Education</i>	136,20	141,78	144,72	146,09
Jasa Kesehatan dan Kegiatan Sosial / <i>Human Health & Social Work Activities</i>	114,13	116,96	119,03	120,89
Jasa lainnya / <i>Other Services</i>	115,70	119,84	122,20	125,54
Produk Domestik Regional Bruto Gross Regional Domestic Bruto	121,31	129,28	134,76	138,60

Sumber: Badan Pusat Statistik Kabupaten Bolaang Mongondow

Source: BPS – Statistics of Bolaang Mongondow Regency

Tabel 12.6 **Laju Implisit Produk Domestik Regional Bruto Menurut Lapangan Usaha di Kabupaten Bolaang Mongondow, 2014-2017**
Table 12.6 **Implicit Growth Rate of Gross Regional Domestic Product by Industry in Bolaang Mongondow Regency, 2014-2017**

Lapangan Usaha / Industry	2014	2015	2016	2017
(1)	(2)	(3)	(4)	(5)
Pertanian, Kehutanan, Perikanan / Agriculture, Forestry, and Fishery	5,14	11,16	6,16	3,13
Pertambangan dan Penggalian / Mining and Quarrying	4,71	1,23	11,80	3,21
Industri Pengolahan / Industry	3,59	1,68	1,67	4,87
Pengdaan Listrik, Gas / Electricity & Gas Supply	4,91	8,42	-2,21	14,09
Pengadaan Air, Pengelolaan Sampah, Limbah, Daur Ulang / Water Supply, Sewerage Waste Management, and Remdial Activities	5,81	2,38	5,00	0,48
Konstruksi / Construction	3,72	0,15	0,35	1,02
Perdagangan Besar & Eceran; Reparasi Mobil & Sepeda Motor / Wholesale and Retail Trade; Repair of Motor Vehicle & Motorcycle	4,55	2,83	1,27	5,11
Transportasi & Pergudangan / Transportation & Warehouse	8,84	9,68	2,37	3,24
Penyediaan Akomodasi dan Makan Minum / Accomodation and Food Services	5,65	5,69	0,81	5,12
Informasi dan Komunikasi / Information and Communication	4,74	2,37	2,49	1,99
Jasa Keuangan & Asuransi / Financial & Insurance	5,70	3,67	3,27	2,36
Real Estate / Real Estate	2,89	3,63	1,80	1,36
Jasa Perusahaan / Business Service	6,66	2,84	3,40	6,98
Adm Pemerintahan, Pertahanan & Jaminan Sosial Wajib / Public Administration, Defence & Compulsory Social Activities	9,86	4,08	4,30	0,97
Jasa Pendidikan / Education	10,61	4,10	2,07	0,95
Jasa Kesehatan dan Kegiatan Sosial / Human Health & Social Work Activities	2,08	2,48	1,77	1,56
Jasa lainnya / Other Services	1,75	3,58	1,97	2,73
Produk Domestik Regional Bruto Gross Regional Domestic Bruto	5,31	6,57	4,23	2,85

Sumber: Badan Pusat Statistik Kabupaten Bolaang Mongondow

Source: BPS – Statistics of Bolaang Mongondow Regency

BAB XIII

PERBANDINGAN ANTAR KABUPATEN KOTA

CHAPTER XIII: REGENCY MUNICIPAL COMPARISON

Tiga Kabupaten/Kota dengan Jumlah Penduduk Terbanyak
Three Regency/Municipality with The Most Population



Tiga Kabupaten/Kota dengan Pertumbuhan PDRB Tertinggi
Three Regency/Municipality with The Highest GDRP Growth



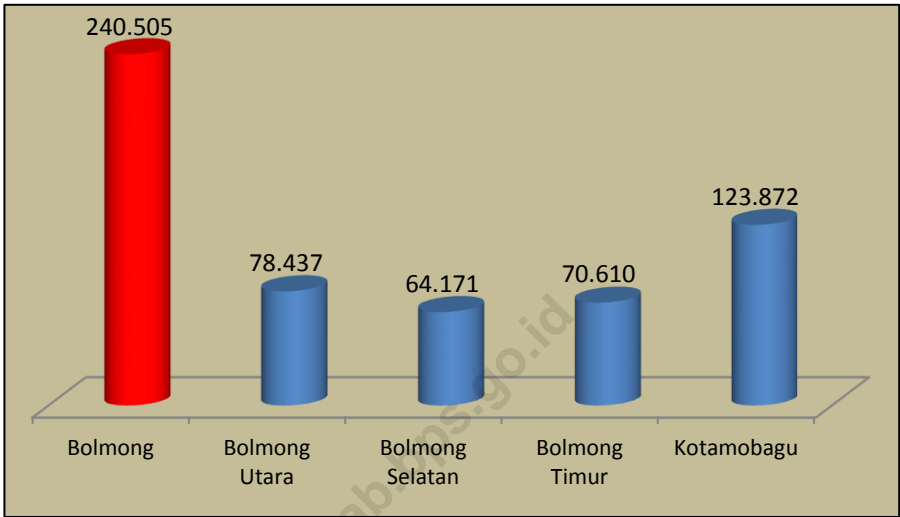
Lima Kabupaten/Kota dengan Jumlah Penduduk Miskin Terbanyak
Three Regency/Municipality with The Most Poor Population



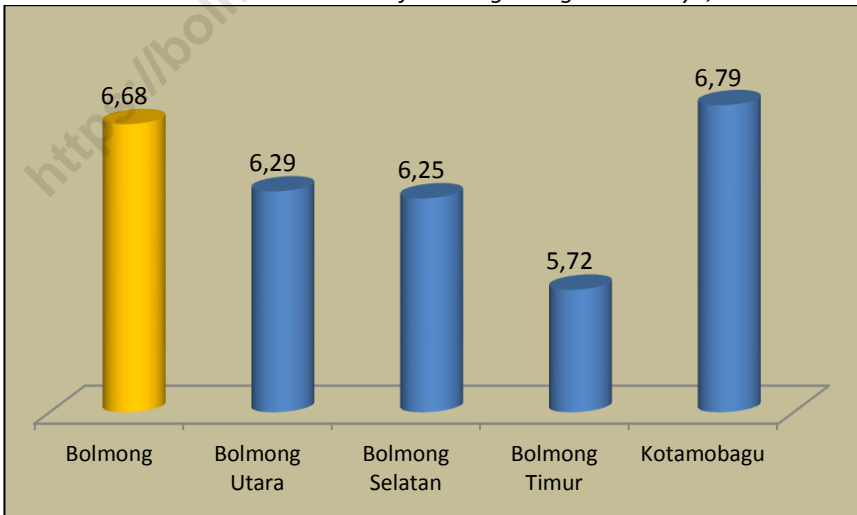
ULASAN	DESCRIPTION
<p>Jumlah penduduk Provinsi Sulawesi Utara pada tahun 2017 mencapai 2.461.028 jiwa. Kabupaten/kota dengan penduduk terbesar adalah Kotamadya Manado yang mencapai 17,48 persen dari seluruh penduduk provinsi Sulawesi Utara, sedangkan yang paling rendah adalah Kabupaten Bolaang Mongondow Selatan yang hanya menyumbang 2,61 persen dari total penduduk provinsi Sulawesi Utara.</p>	<p><i>Population of Sulawesi Utara Province in 2017 reached 2.461.028 people. Regency with the highest population was Manado City, about 17,48 persen from total population of Sulawesi Utara, while the lowest was Bolaang Mongondow Selatan Regency, contributed about 2,61 percent from total population of Sulawesi Utara.</i></p>
<p>Pertumbuhan ekonomi Bolaang Mongondow pada tahun 2017 mencapai 6,68 persen dan berada di urutan kelima tertinggi da berada diatas pertumbuhan ekonomi Sulawesi Utara yang mencapai 6,32 persen. Pertumbuhan ekonomi tertinggi adalah Tomohon yang mencapai 8,85 persen, sedangkan yang paling rendah adalah Kepulauan Talaud yang hanya tumbuh sebesar 5,11 persen.</p>	<p><i>Economic growth of Bolaang Mongondow in 2017 reached 6,68 percent, was in the fifth in Sulawesi Utara and it was over of Sulawesi Utara's economic growth which was 6,32 percent. The highest economic growth was Tomohon City which reached 8,85 percent, while the lowest was Talaud with only 5,11 percent.</i></p>
<p>Persentase penduduk miskin kabupaten Bolaang Mongondow di 2017 mencapai 8,02 persen. Bolaang Mongondow Selatan adalah kabupaten dengan tingkat kemiskinan tertinggi.</p>	<p><i>Percentage of Poverty population of Bolaang Mongondow in 2017 was 8,02 percent. Bolaang Mongondow Selatan was the highest poverty.</i></p>

REGENCY/MUNICIPAL COMPARISON

Gambar 15 Jumlah Penduduk di Bolaang Mongondow Raya, 2017
Picture Population of Bolaang Mongondow Raya, 2017



Gambar 16 Pertumbuhan Ekonomi di Bolaang Mongondow Raya, 2014-2017
Picture Economic Growth of Bolaang Mongondow Raya, 2014-2017



Tabel 13.1 **Jumlah Penduduk Menurut Kabupaten/Kota di Provinsi Sulawesi Utara, 2014–2017**
Table 13.1 **Population by Regency/Municipality in Sulawesi Utara Province, 2014–2017**

Kabupaten/Kota	2014	2015	2016	2017
Regency/City				
(1)	(2)	(3)	(4)	(5)
Kabupaten/Regency				
1. Bolaang Mongondow	229 604	233 189	236 893	240 505
2. Minahasa	325 680	329 003	332 190	335 321
3. Kepulauan Sangihe	129 103	129 584	130 024	130 493
4. Kepulauan Talaud	87 922	88 803	89 836	90 678
5. Minahasa Selatan	203 317	204 983	206 603	208 013
6. Minahasa Utara	196 419	198 084	199 498	200 985
7. Bolmong Utara	75 290	76 331	77 383	78 437
8. Siau Tagulandang Biaro	65 284	65 582	65 827	65 976
9. Minahasa Tenggara	103 818	104 536	105 163	105 714
10. Bolmong Selatan	61 177	62 222	63 207	64 171
11. Bolmong Timur	67 824	68 692	69 716	70 610
Kota/ Municipality				
1. Manado	423 257	425 634	427 906	430 133
2. Bitung	202 204	205 675	208 995	212 409
3. Tomohon	98 686	100 373	101 981	103 711
4. Kotamobagu	117 019	119 427	121 699	123 872
Sulawesi Utara	2 386 604	2 412 118	2 436 921	2 461 028

Sumber : Badan Pusat Statistik Provinsi Sulawesi Utara

Source : BPS – Statistics of Sulawesi Utara Province

Tabel
Table 13.2

Laju Pertumbuhan Produk Domestik Regional Bruto Atas Dasar Harga Konstan 2011 Menurut Kabupaten/Kota di Provinsi Sulawesi Utara (persen), 2014–2017
Growth Rate of Gross Regional Domestic Product at 2011 Constant Market Prices by Regency/ Municipality in Sulawesi Utara Province (percent), 2014–2017

Kabupaten/Kota <i>Regency/City</i>		2014	2015	2016	2017
(1)		(2)	(3)	(4)	(5)
Kabupaten/Regency					
1.	Bolaang Mongondow	5,56	5,82	6,64	6,68
2.	Minahasa	6,39	6,17	6,07	6,08
3.	Kepulauan Sangihe	5,44	6,07	6,09	5,46
4.	Kepulauan Talaud	5,18	5,23	5,29	5,11
5.	Minahasa Selatan	6,70	6,30	5,10	6,54
6.	Minahasa Utara	7,50	7,03	7,06	6,52
7.	Bolaang Mongondow Utara	6,81	5,80	6,17	6,29
8.	Siau Tagulandang Biaro	7,56	7,01	7,02	6,99
9.	Minahasa Tenggara	6,58	6,29	6,33	6,37
10.	Bolaang Mongondow Selatan	7,47	5,96	6,14	6,25
11.	Bolaang Mongondow Timur	6,98	6,48	5,57	5,72
Kota/ Municipality					
1.	Manado	6,69	6,39	7,19	6,75
2.	Bitung	6,39	3,54	5,22	6,19
3.	Tomohon	6,22	6,13	4,15	8,85
4.	Kotamobagu	6,70	6,52	6,63	6,79
Sulawesi Utara		6,31	6,12	6,17	6,32

Sumber : Badan Pusat Statistik Provinsi Sulawesi Utara

Source : BPS – Statistics of Sulawesi Utara Province

Tabel 13.3
Table **13.3**
Persentase Penduduk Miskin Menurut Kabupaten/Kota di Provinsi Sulawesi Utara, 2015–2017
Percentage of Poor People by Regency/Municipality in Sulawesi Utara Province (thousand), 2015–2017

Kabupaten/Kota Regency/City	2015	2016	2017
(1)	(2)	(3)	(4)
Kabupaten/Regency			
1. Bolaang Mongondow	8,63	8,34	8,02
2. Minahasa	8,80	8,36	7,90
3. Kepulauan Sangihe	12,27	12,28	11,80
4. Kepulauan Talaud	10,09	10,29	9,77
5. Minahasa Selatan	10,22	9,92	9,78
6. Minahasa Utara	8,12	7,90	7,46
7. Bolaang Mongondow Utara	9,72	9,38	8,89
8. Siau Tagulandang Biaro	10,93	10,58	10,33
9. Minahasa Tenggara	15,88	14,71	14,08
10. Bolaang Mongondow Selatan	15,17	14,85	14,16
11. Bolaang Mongondow Timur	6,90	6,77	6,20
Kota/ Municipality			
1. Manado	5,63	5,24	5,46
2. Bitung	6,87	6,57	6,62
3. Tomohon	6,78	6,56	6,47
4. Kotamobagu	5,85	6,01	5,90
Sulawesi Utara	8,65	8,34	8,10

Sumber : Badan Pusat Statistik Provinsi Sulawesi Utara

Source : BPS – Statistics of Sulawesi Utara Province

DATA

MENCERDASKAN BANGSA

-----*Enlighten The Nation*-----



**BADAN PUSAT STATISTIK
KABUPATEN BOLAANG MONGONDOW**
Bps - Statistics of Bolaang Mongondow Regency
Jl. Trans Sulawesi Desa Lalow Kec. Lolak 95761
Telp: - Fax: -
Homepage: <http://bolmongkab.bps.go.id> E-mail: bps7101@bps.go.id

