

Katalog : 1102001.6409

# KABUPATEN PENAJAM PASER UTARA DALAM ANGKA

*Penajam Paser Utara Regency In Figures*

# 2018



**BADAN PUSAT STATISTIK  
KABUPATEN PENAJAM PASER UTARA**  
*BPS - Statistics of Penajam Paser Utara*

# KABUPATEN PENAJAM PASER UTARA DALAM ANGKA

*Penajam Paser Utara Regency In Figures*

# 2018





# **KABUPATEN PETAJAM PASER UTARA DALAM ANGKA 2018**

## ***Penajam Paser Utara Regency in Figures 2018***

**ISSN** : 1907-2120  
**Nomor Publikasi** : 6409.1703  
Katalog BPS : 1102001.6409  
Ukuran Buku / *Book Size* : A5 ; 16 cm x 21 cm  
Jumlah Halaman / *Total Pages* : 342 / liii / 342

Naskah / *Manuscript* :

BPS Kabupaten Penajam Paser Utara  
*BPS-Statistics Of Kabupaten Penajam Paser Utara Regency*

Penyunting / *Editor* :

BPS Kabupaten Penajam Paser Utara  
*BPS-Statistics Of Kabupaten Penajam Paser Utara Regency*

Gambar Kulit / *Cover Design* :

BPS Kabupaten Penajam Paser Utara  
*BPS-Statistics Of Kabupaten Penajam Paser Utara Regency*

Diterbitkan oleh / *Published by* :

© BPS Kabupaten Penajam Paser Utara  
*BPS-Statistics Of Kabupaten Penajam Paser Utara Regency*

Dicetak oleh:

Rajawali Digital Print And Offset

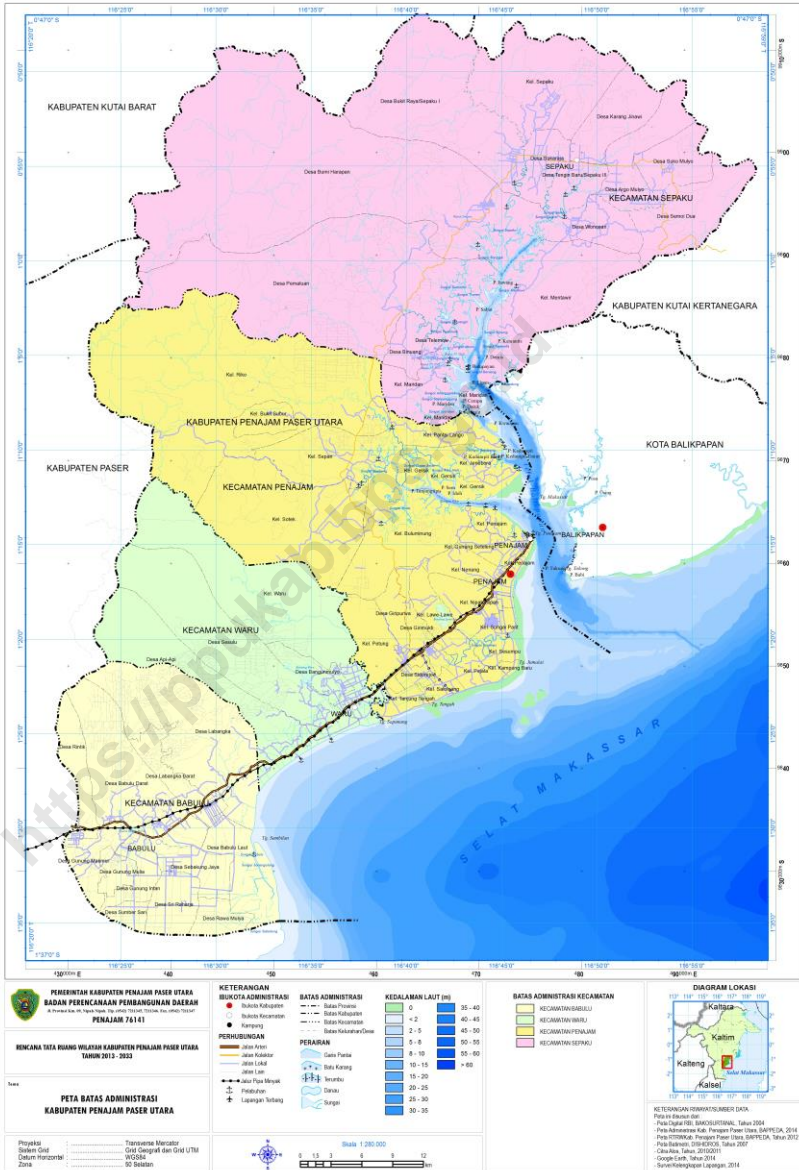
Dilarang mengumumkan, mendistribusikan, mengomunikasikan,  
dan/atau menggandakan sebagian atau seluruh isi buku ini untuk  
tujuan komersial tanpa izin tertulis dari Badan Pusat Statistik

Boleh Dikutip dengan menyebut sumbernya

*May be cited with reference to the source*

<https://ppukab.bps.go.id>

# PETA WILAYAH



<https://ppukab.bps.go.id>



**S Y A H R U N I , S E**  
**Kepala BPS**  
**Kabupaten Penajam Paser Utara**







**BADAN PUSAT STATISTIK  
KABUPATEN PENAJAM PASER UTARA**

---

**KATA PENGANTAR**

“Kabupaten Penajam Paser Utara Dalam Angka” adalah publikasi tahunan yang diterbitkan oleh Badan Pusat Statistik Kabupaten Penajam Paser Utara. Publikasi ini menyajikan data secara komprehensif dari berbagai bidang dan ulasan deskriptif tentang hal – hal yang penting dari bidang – bidang yang bersangkutan. Buku ini dimaksudkan untuk memberi gambaran tentang pembangunan di Kabupaten Penajam Paser Utara.

Publikasi tahun 2018, yang merupakan lanjutan dari publikasi tahun sebelumnya, memuat beberapa perubahan dan perbaikan berupa penambahan dan penyederhanaan tabel- tabel. Walaupun demikian, untuk menjaga kontinuitas data, bentuk dan jenis sebagian table tetap dipertahankan. Dalam semua tabel telah diusahakan untuk dapat menyajikan data tahun terakhir. Jika data tahun terakhir belum tersedia, beberapa diantaranya disajikan angka sementara yang didasarkan atas dokumen – dokumen yang telah masuk dan atau seri data yang ada.

Publikasi ini dapat terwujud berkat kerjasama dan bantuan dari berbagai pihak, baik instansi pemerintah maupun swasta. Kepada semua pihak yang telah memberikan bantuan, disampaikan penghargaan dan ucapan terima kasih yang sebesar-besarnya.

Untuk perbaikan publikasi ini tanggapan dan saran dari para pemakai sangat diharapkan.

Penajam, Agustus 2018  
Kepala Badan Pusat Statistik  
Kabupaten Penajam Paser Utara

**H. Syahrani, SE**



**BPS – STATISTICS OF  
PENAJAM PASER UTARA REGENCY**

---

**P R E F A C E**

*“The Penajam Paser Utara in Figures” is one of the BPS Statistics of Penajam Paser Utara Regency publications. This publication is aimed at providing general information on development of Penajam Paser Utara Regency.*

*With the 2018 edition, a number of improvement has been made such as the inclusion of new data and information and simplification of some tables comparability, most of these tables format were retained and updated with more recent data. Where the current data are not yet available from related documents or from its own time series data.*

*This publication has been made possible, thanks to the assistance and contribute of variouse government institutions and private organizations to all those involved in the preparation of this book, I would like to express mw high appreciation and gratitude.*

*Comments and suggestions to improve the contents of this book are always welcome.*

*Penajam, Agustus 2018  
Head Of BPS-Statistics Of  
Kabupaten Penajam Paser Utara  
Regency*

**H. Syahrani, SE**

DAFTAR ISI

CONTENS

	Halaman Pages
<b>Judul</b>	i
<b>Katalog</b> .....	iii
<b>Peta Kabupaten Penajam Paser Utara</b> .....	v
<b>Kata Pengantar</b>	
<i>Preface</i> .....	ix
<b>Daftar Isi</b>	
<i>Contents</i> .....	xi
<b>Daftar Grafik</b>	
<i>List of Chart</i> .....	xv
<b>Daftar Tabel</b>	
<i>List of Tables</i> .....	xiv
<b>Penjelasan Umum</b>	
<i>Explanatory Notes</i> .....	xlix
<b>I. GEOGRAFI</b>	
<i>GOEGRAPHY</i> .....	1
1.1. Geografi / <i>Geografi</i> .....	11
1.2. Jarak / <i>Distance</i> .....	17
1.3. Iklim / <i>Climate</i> .....	23
<b>II. PEMERINTAHAN</b>	
<i>GOVERNMENT</i> .....	25
2.1. Wilayah Administratif / <i>Adimistratif Area</i> .....	35
2.2. Dewan Perwakilan Rakyat / <i>The Regional House     Ofrepresentative</i>	42

<b>Tabel /</b> <i>Tables</i>	<b>Halaman</b> <i>Pages</i>
2.3. Pegawai Negeri Sipil / <i>Civil Servant</i> .....	49
2.4. Pemilihan Umum / <i>General Election</i> .....	59
<b>III. PENDUDUK DAN TENAGA KERJA</b>	
<i>PUPULATIONS AND LABOUR FORCE</i> .....	63
3.1. Penduduk / <i>Population</i> .....	75
3.2. Tenaga Kerja / <i>Labour Force</i> .....	83
<b>IV. SOSIAL</b>	
<i>SOCIAL</i> .....	91
4.1. Lembaga Sosial / <i>Sosial</i> .....	105
4.2. Pendidikan / <i>Education</i> .....	109
4.3. Kesehatan dan Keluarga Berencana / <i>Health And Family Planning</i> .....	138
4.4. Peradilan / <i>Yudicary</i> .....	160
4.5. Agama / <i>Religious</i> .....	170
4.6. Kemiskinan / <i>Poverty</i> .....	175
<b>V. PERTANIAN</b>	
<i>AGRICULTURE</i> .....	177
5.1. Tanaman Bahan Makanan / <i>Food Croop Agriculture</i> .....	189
5.2. Perkebunan / <i>Plantations</i> .....	204
5.3. Peternakan / <i>Livestock</i> .....	213
5.4. Perikanan / <i>Fishery</i> .....	219

<b>VI. PERINDUSTRIAN, PERTAMBANGAN, ENERGI DAN KONSTRUKSI</b>	
<i>MANUFACTURING, MINNING, ENERGY AND CONTRUCTION ...</i>	229
6.1. Industri Pengolahan / <i>Manufacturing Industries</i> .....	237
6.2. Listrik Dan Air Bersih / <i>Electricity And Fresh Water</i> .....	244
<b>VII. PERDAGANGAN</b>	
<i>TRADE</i> .....	249
Perdagangan / <i>Trade</i>	257
<b>VIII. TRANSPORTASI DAN KOMUNIKASI</b>	
<i>TRANSPORTATION AND COMMUNICATION</i> .....	259
8.1. Perhubungan Darat / <i>Land Transportation</i> .....	277
8.2. Angkutan / <i>Tansportation</i> .....	283
8.3. Pos Dan Telekomunikasi / <i>Post And Telecommunication</i> .....	288
<b>IX. HOTEL DAN AKOMODASI</b>	
<i>HOTELS AND ACCOMMODATION</i> .....	291
Banyaknya Kamar Hotel, Tamu dan Tempat Tidur .....	291
<b>X. KEUANGAN DAN HARGA – HARGA</b>	
<i>FINANCE AND PRICE</i> .....	305
10.1 Keuangan, Perbankan Dan Perpajakan / <i>Finance, Bank And Taxes</i> .....	311
10.2. Koperasi / <i>Cooperative</i> .....	311
<b>XI. PENDAPATAN REGIONAL</b>	
<i>Regional Income</i> .....	325
Produk Domestik Regional Bruto.....	325

<https://ppukab.bps.go.id>

## DAFTAR GAMBAR

### LIST OF CHART

<b>Gambar / Figure</b>	<b>Halaman Pages</b>
1.1. Luas Wilayah Menurut Kecamatan 2017 <i>Area by Subdistrict 2017</i> .....	9
1.2. Rata – Rata Curah Hujan Menurut Pos Pengamatan Dirinci Per Bulan, 2017 <i>Number of Rainfall in Selected Station by Month 2017</i> .....	9
2.1. Banyaknya Kelurahan dan Desa di Penajam Paser Utara Menurut Kecamatan 2017 <i>Number Of Village In Penajam Paser Urata Regency By Subdistrict 2017</i> .....	33
2.2. Kalsifikasi Tingkat Perkembangan Desa Menurut Kecamatan Tahun 2017 <i>Clasification Of Village By Subdistrict 2017</i> .....	33
3.1. Penduduk Kabupaten Penajam Paser Utara 2013 - 2017 <i>Population Od Penajam Paser Utara Regency 2013 – 2017</i> .....	73
3.2. Rata – Rata Banyaknya Penduduk Tiap Kilometer Persegi Di Kabupaten Penajam Paser Utara 2017 <i>Average number of population Each Square in Penajam Paser Utara Regency 2017</i> .....	73
4.1. Banyaknya Fasilitas Pendidikan di Kabupaten Penajam Paser Utara , 2017 <i>Number of Education Fasility in Penajam Paser Utara Regency 2017</i> .....	103



4.2.	Banyaknya Fasilitas Kesehatan di Kabupaten Penajam Paser Utara 2017 <i>Number of Health Facility in Penajam Paser Utara Regency 2017</i> .....	103
5.1.	Luas Tanam, Panen dan Puso Padi Sawah Menurut Kecamatan 2017 <i>Planted Area, Harvasted Area And Failed Harvasted Wetland Paddy by Sub District 2017</i> ....	187
5.2.	Luas Area Tanaman Perkebunan Menurut Jenis Tanaman 2017 <i>Planted Area Of Estated by Kind of Plants 2017</i> ...	187
6.1.	Penanaman Modal Asing (PMA) Kabupaten Penajam Paser Utara 2014 - 2017 .....	235
6.2.	Penanaman Modal Asing (PMDN) Kabupaten Penajam Paser Utara 2014 - 2017 .....	235
7.1.	Banyaknya Pasar Menurut Kecamatan 2017 <i>Number of Martket by Subdistrict</i> .....	255
7.2.	Jumlah Pedagang Pasar Di Kabupaten Penajam Paser Utara 2017 <i>Number Of Saller by Subdistrict</i> .....	255
8.1.	Panjang Jalan di Kabupaten Paser Menurut Jenis Jalan, Tahun 2017 <i>Length of Roads by Type in Penajam Paser Utara Regency 2017</i> .....	275
8.2.	Panjang Jalan di Kabupaten Paser Menurut Kecamatan, Tahun 2017 <i>Length of Roads by Sub District in Penajam Paser Utara Regency 2017</i> .....	275

9.1.	Banyaknya Tamu Menginap Dirinci perbulan 2017 <i>Number Guest by Month .....</i>	297
9.2.	Persentase Tingkat Hunian Kamar Dirinci Per Bulan 2017 <i>Percentage of Room Ocupancy Rate Details Per Month 2017.....</i>	297
10.1.	Anggaran Pendapatan Daerah Menurut Jenis Pendapatan di Kabupaten Penajam Paser Utara 2017 <i>Regional Income by Type in Penajam Paser Utara Regency .....</i>	309
10.2.	Banyaknya Penabung dan Nilai Tabungan Pada Bank 2017 <i>Number of Depositor and Saving at Bank .....</i>	309
11.1.	Produk Domestik Regional Bruto Atas Dasar Harga Berlaku Menurut Lapangan Usaha Kabupaten Penajam Paser Utara 2013 – 2017 (Juta Rupiah) <i>Gross Regional Domestic Product at Current Prices by Industrial Origin 2013 - 2017.....</i>	335
11.2.	Laju Produk Domestik Regional Bruto Atas Dasar Harga Konstan Menurut Lapangan Usaha Kabupaten Penajam Paser Utara 2013 – 2017 <i>Growth Rate Grass Regional Domestic Bruto atConstant Prices by Industrial Origin (Percent) 2013 - 2017 .....</i>	335

<https://ppukab.bps.go.id>

**DAFTAR TABEL**  
*LIST OF TABLES*

<b>I.</b>	<b>GEOGRAFI DAN IKLIM</b> <i>GEOGRAPHY AND CLIMATE</i>	
	<b>1.1 GEOGRAFI / GEOGRAFI</b>	
<b>1.1.1.</b>	<b>Letak, Batas dan Luas Kabupaten Penajam Paser Utara</b> <i>Locatio, Border, and Area of Penajam Paser Utara Regency .....</i>	11
<b>1.1.2</b>	<b>Koordinat Universal Transverse Mercator (UTM) dan Koordinat Geografi Tiap Ibukota kecamatan</b> <i>Universal Transverse Mercator Coordinate Geographic Coordinate Position of Subdistrict Capital .....</i>	12
<b>1.1.3.</b>	<b>Luas Wilayah Menurut Kecamatan</b> <i>Area by Subdistrict .....</i>	14
<b>1.1.4.</b>	<b>Tinggi Wilayah di Atas Permukaan Laut (DPL) Menurut Kecamatan Di Kabupaten Penajam Paser Utara</b> <i>Height Above Sea Level (AMSL) by Sub District in Penajam Paser Utara Regency.....</i>	15
<b>1.1.5.</b>	<b>Nama – Nama Sungai Menurut Kecamatan</b> <i>Rivers by Subdistrict .....</i>	16
	<b>1.2 JARAK / DISTANCE</b>	
<b>1.2.1.</b>	<b>Jarak dari Ibukota Kabupaten Ke Ibukota Kecamatan, 2017</b> <i>The Distance from Regency Capital to Subdistrict Capital, 2017.....</i>	17

<b>1.2.2.</b>	<b>Jarak dari Desa Ke Ibukota Ke Ibukota Kecamatan Babulu 2017</b> <i>The Distance from Regency Capital to Babulu Subdistrict Capital, 2017.....</i>	18
<b>1.2.3.</b>	<b>Jarak dari Desa Ke Ibukota Kecamatan Waru 2017</b> <i>The Distance from Regency Capital to Waru Subdistrict Capital, 2017.....</i>	19
<b>1.2.4.</b>	<b>Jarak dari Desa Ke Ibukota Kecamatan Penajam 2017</b> <i>The Distance from Regency Capital to Penajam Subdistrict Capital, 2017 .....</i>	20
<b>1.2.5.</b>	<b>Jarak dari Desa Ke Ibukota Kecamatan Sepaku 2017</b> <i>The Distance from Regency Capital to Sepaku Subdistrict Capital, 2017 .....</i>	21
<b>1.2.6.</b>	<b>Luas Tanah Menurut Fungsi (Ha)</b> <i>Land Area by Function .....</i>	22

### 1.3 IKLIM / CLIMATE

<b>1.3.1.</b>	<b>Rata - Rata Curah Hujan Menurut Pos Pengamatan Dirinci Per Bulan, 2017</b> <i>Number of Rainfall in Selected Station by Month ( Milli Meter ), 2017 .....</i>	23
<b>1.3.2.</b>	<b>Banyaknya Hari Hujan Menurut Pos Pengamatan 2017</b> <i>Number of Rain Days at Selected Station by Month, 2017 .....</i>	24

## II. PEMERINTAHAN / GOVERNMENT

### 2.1 WILAYAH ADMINISTRATIF / ADMINISTRATIF AREA

<b>2.1.1</b>	<b>Nama – Nama Ibukota Kecamatan dan Banyaknya Kelurahan, Desa dan UPT Menurut Kecamatan 2017</b> <i>List of Subdistrict Capital and Number of Villages and Transmigration by Subdistrict 2017 .....</i>	35
--------------	---	----

2.1.2.	<b>Klasifikasi Tingkat Perkembangan Desa Menurut Kecamatan 2017</b> <i>Clasification of Villages Development by Subdistrict 2017.....</i>	37
2.1.3.	<b>Klasifikasi Tingkat Perkembangan Desa di Kecamatan Babulu 2017</b> <i>Clasification of Villages Development at Babulu Subdistrict 2017 .....</i>	38
2.1.4.	<b>Klasifikasi Tingkat Perkembangan Desa di Kecamatan Waru</b> <i>Clasification of Villages Development at Waru Subdistrict 2017 .....</i>	39
2.1.5.	<b>Klasifikasi Tingkat perkembangan Desa di Kecamatan Penajam</b> <i>Clasification of Villages Development at Penajam Subdistrict 2017.....</i>	40
2.1.6	<b>Klasifikasi Tingkat perkembangan Desa di Kecamatan Sepaku</b> <i>Clasification of Villages Development at Sepaku Subdistrict 2017.....</i>	41
2.2	<b>DEWAN PERWAKILAN RAKYAT DAERAH / THE REGIONAL HOUSE OF REPRESENTATIVE</b>	
2.2.1.	<b>Banyaknya Anggota DPRD Kabupaten Penajam Paser Utara Periode 2014 - 2019</b> <i>Number of Parliamentary Member of Penajam Paser Utara Period 2014 – 2019.....</i>	42
2.2.2.	<b>Komposisi Personalia Pimpinan dan Keanggotaan Fraksi – Fraksi di DPRD 2014 - 2019</b> <i>Compotition of Leader Personality and The Members of Fractions of Local Legislatif Council 2014 – 2019.....</i>	43
2.2.3.	<b>Komposisi Personalia Pimpinan dan Keanggotaan Komisi di DPRD 2014 - 2019</b> <i>Compotition of Leader Personality and The Members of Commisions Of Local Legislatif Council 2014 - 2019.....</i>	44

2.2.4.	<b>Banyaknya peraturan Daerah, Surat Keputusan DPRD dan Surat Keputusan Pimpinan DPRD,2017</b> <i>Number of Regional Acts, Representative Decisions, and Chairman Representative Decisions 2017.....</i>	45
2.2.5.	<b>Banyaknya Rapat – Rapat Komisi DPRD 2017</b> <i>Number of Representative Sessions by Commitionm 2017.....</i>	46
2.2.6.	<b>Banyak Persidangan DPRD 2017</b> <i>Number of Representative Sessions 201.....</i>	47
<b>2.3 PEGAWAI NEGERI SIPIL / CICIL SERVANTS</b>		
2.3.1.	<b>Banyaknya Aparatur Sipil Negara (ASN) Menurut Golongan dan Kecamatan di Penajam Paser Utara, 2017</b> <i>Number of Civil Servant at Government of Penajam Paser Utara Regency by Strata And Sub District, 2017.....</i>	49
2.3.2.	<b>Banyaknya Pegawai Berdasarkan Eselon</b> <i>Number of Civil Servant Government of Penajam Paser Utara Regency by Degree and Echelon, 2017 .....</i>	50
2.3.3.	<b>Jumlah Pegawai Negeri Sipil Menurut Instansi Pemerintah dan Jenis Kelamin di Kabupaten Penajam Paser Utara</b> <i>Number of Civil Servant by Istitution / office and Sex in Penajam Paser Utara Regency 2017.....</i>	51
2.3.4.	<b>Banyaknya Aparatur Sipil Negara dilingkungan Pemerintah Kabupaten Penajam Paser Utara Pendidikan dan Jenis Kelamin 2017</b> <i>Number of Civil Servant at Government of Penajam Paser Utara Regency by Education and Sex 2017 .....</i>	56

2.3.5.	<b>Banyaknya Aparatur Sipil Negara Di Lingkungan Pemerintah Daerah Kabupaten Penajam Paser Utara Dirinci Menurut Eselon 2017</b> <i>Number Of Civil Servant at Regional Government of Penajam Paser Utara Regency by eselon 2017 .</i>	57
2.3.6.	<b>Banyaknya Pegawai Dilingkungan Pemerintah Kabupaten Penajam Paser Utara Berdasarkan Golongan Usia , 2017</b> <i>Number of Civil Servant at Government of Penajam Paser Utara Regency By Age, 2017 .....</i>	58
<b>2.4. PEMILIHAN UMUM / GENERAL ELECTION</b>		
2.4.1.	<b>Jumlah Pemilih Yang Terdaftar , Menggunakan Hak Pilih dan Status Suara Dalam Pemilukada Bupati dan Wakil Bupati Kabupaten Penajam Paser Utara 2013 .....</b>	59
2.4.2.	<b>Jumlah Pemilih Yang Terdaftar , Menggunakan Hak Pilih dan Status Suara Dalam Pemilukada Gubernur dan Wakil Gubernur Provinsi Kalimantan Timur Tahun 2013 .....</b>	60
2.4.3.	<b>Jumlah Pemilih Yang Terdaftar , Menggunakan Hak Pilih dan Status Suara Dalam Pemilukada Presiden dan Wakil Presiden Tahun 2014</b>	61
2.4.4.	<b>Jumlah Pemilih Yang Terdaftar, Menggunakan Hak Pilih dan Status Suara Dalam Pemilu DPRD Kabupaten Kota Tahun 2014 .....</b>	62
<b>III.</b>	<b>PENDUDUK DAN TENAGA KERJA / POPULATIONS AND LABOUR FORCE</b>	
<b>3.1. PENDUDUK / POPULATIONS</b>		
3.1.1.	<b>Penduduk Kabupaten Penajam Paser Utara Menurut Jenis Kelamin, Rasio Jenis Kelamin dan Pertumbuhannya 2006 - 2017</b> <i>Penajam Paser Utara Regency's Populations by Sex, Sex Ratio and Grouwth 2006-2017 .....</i>	75



<b>3.1.2.</b>	<b>Rata-rata Banyaknya Penduduk Tiap-tiap Kilometer Persegi Kabupaten Penajam Paser Utara 2017</b> <i>Average Populations Each Square Kilometres in Penajam Paser Utara Regency 2017 .....</i>	76
<b>3.1.3.</b>	<b>Rata-rata Banyaknya Anggota Rumah Tangga Tiap Kepala Rumah Tangga di Kabupaten Penajam Paser Utara 2017</b> <i>Average of Houshold Member Every Head of Household in Penajam Paser Utara Regency 2017 .....</i>	77
<b>3.1.4.</b>	<b>Penduduk Menurut Jenis Kelamin, Rasio Jenis Kelamin dan Kecamatan Kab2upaten Penajam Paser Utara 2017</b> <i>Population by Sex, Sex Ratio dan Subdistrict in Penajam Paser Utara Regency 2017 .....</i>	78
<b>3.1.5.</b>	<b>Penduduk Penajam Paser Utara Menurut Kelompok Umur 2017</b> <i>Population of Penajam Paser Utara by Age Group 2017 .....</i>	79
<b>3.1.6.</b>	<b>Banyaknya Penduduk Teregistrasi Berdasarkan Kecamatan di Kabupaten Penajam Paser Utara, 2017 .....</b>	80
<b>3.1.7.</b>	<b>Banyaknya Penerbitan Akte Kependudukan Dirinci per Bulan, 2017</b> <i>Number of Demography Documnet Issued in a Mount,2017 .....</i>	81
<b>3.1.8</b>	<b>Jumlah Penduduk Kabupaten Penajam Paser Utara Menurut Agama yang Dianut, 2017</b> <i>Population of Penajam Paser Utara Regency by Relligion, 2017 .....</i>	82
 <b>3.2. TENAGA KERJA / LABOUR FORCE</b>		
<b>3.2.1.</b>	<b>Penduduk 15 Tahun Keatas Menurut Kegiatan Utama di Kabupaten Penajam Paser Utara Tahun 2017</b> <i>Population Aged 15 Years and Over by Type of Main Activity in Penajam Paser Utara Regency, 2017 .....</i>	83

<b>3.2.2.</b>	<b>Prosentase Penduduk 15 Tahun ke atas Yang Bekerja Menurut Lapangan Usaha Tahun 2014 – 2017</b> <i>Percentage of Labour at the Age of Over 15 by Job Field In Penajam Paser Utara Regency, 2014-2017 .....</i>	84
<b>3.2.3.</b>	<b>Penduduk 15 Tahun Ketas Menurut Jenis Kegiatan Utama, Jenis Kelamin dan Kelompok Usia di Kabupaten Penajam Paser Utara 2017</b> <i>Population Aged 15 Years and Over by Type of Main Activity, Sex and Age Group in Penajam Paser Utara Regency, 2017 .....</i>	85
<b>3.2.4.</b>	<b>Banyaknya Penduduk Berumur 15 Tahun Ketas Menurut Jenis Kegiatan Utama di Kabupaten Penajam Paser Utara Tahun 2017</b> <i>Population Aged 15 Years and Above by Main Activities and Educational Attainment in Penajam Paser Utara Regency, 2017 .....</i>	86
<b>3.2.5.</b>	<b>Banyaknya Pencari Kerja Menurut Tingkat Pendidikan Kabupaten Penajam Paser Utara 2017</b> <i>Number of Job Seekers by Level of Education Population Aged 15 Years and Over by Type of Main Activity, Sex and Age Group in Penajam Paser Utara Regency, 2017 .....</i>	87
<b>3.2.6.</b>	<b>Banyaknya Pencari Kerja Menurut Golongan Umur Di Kabupaten Penajam Paser Utara 2017</b> <i>Number of Job Seekers by Age Group in Penajam Paser Utara Regency, 2017 .....</i>	88
<b>3.2.7.</b>	<b>Upah Minimum Kabupaten Penajam Paser Utara, 2017</b> <i>Minimum Wage District, 2017 .....</i>	89

## IV. SOCIAL / SOCIAL

## 4.1. LEMBAGA SOSIAL / SOCIAL

4.1.1.	<b>Banyaknya Panti Asuhan 2017</b> <i>Number of Orphanages Assistance 2017 .....</i>	105
4.1.2.	<b>Banyaknya Anak Terlantar Menurut Status dan Kecamatan 2017</b> <i>Number of Neglectful Children by Status and Subdistrict 2017 .....</i>	106
4.1.3.	<b>Banyaknya Penderita Akibat Bencana Menurut Jenis Bencana 2017</b> <i>Number of Patient of Natural Disastes by Kind Of Disasters and Subdistrict 2017 .....</i>	107
4.1.4.	<b>Banyaknya Organisasi Karang Taruna Menurut Tingkat Perkembangan 2017</b> <i>Number of Karang Taruna (Youth Association) by Their Level of Development and Subdistrict 2017..</i>	108

## 4.2. PENDIDIKAN / EDUCATION

4.2.1.	<b>Banyaknya Sekolah, Murid dan Guru Taman Kanak Kanak Menurut Kecamatan 2017</b> <i>Number of Schools, Pupils and Teacher in Kindergarten by Subdistrict 2017 .....</i>	109
4.2.2.	<b>Banyaknya Sekolah, Ruang Belajar dan Kelas Sekolah Dasar Negeri Menurut Kecamatan 2017</b> <i>Number of Schools, Rooms and Classes of Elementary Shooland State by Subdistrict 2017 ....</i>	110
4.2.3.	<b>Banyaknya Sekolah, Ruang Belajar dan Kelas Sekolah Dasar Swasta Menurut Kecamatan 2017</b> <i>Number of Schools, Rooms and Classes of Elementary School Private by Subdistrict 2017 .....</i>	111

4.2.4.	<b>Banyaknya Kepala Sekolah, Tenaga Pendidik dan Penjaga Malam Sekolah Dasar Negeri Menurut Kecamatan 2017</b> <i>Number of Headmaster, Teacher and Security in Elementary School State by Subdistric 2017 .....</i>	112
4.2.5.	<b>Banyaknya Kepala Sekolah, Tenaga Pendidik dan Penjaga Malam Sekolah Dasar Swasta Menurut Kecamatan 2017</b> <i>Number of Headmaster, Teacher and Security in Elementary School Private by Subdistrict 2017 .....</i>	113
4.2.6.	<b>Rata – Rata Banyaknya Murid Tiap Guru dan Murid Tiap Kelas pada Tingkat SD Negeri Menurut Kecamatan 2017</b> <i>Average of Pupil Each Teacher and Class in Elementary State by Subdistrict 2017 .....</i>	114
4.2.7	<b>Rata – Rata Banyaknya Murid Tiap Guru dan Murid Tiap Kelas pada Tingkat SD Swasta Menurut Kecamatan 2017</b> <i>Average of Pupil Each Teacher and Class in Elementary School Private by Subdistrict 2017.....</i>	115
4.2.8.	<b>Banyaknya Murid SD Negeri Dan Swasta Yang Lulus Ujian (UAN) Menurut Kecamatan 2017</b> <i>Number of Pupil Of State And Private Primary School Who Passed Of Heir Final Exams By Sub District 2017 .....</i>	116
4.2.9.	<b>Banyaknya Fasilitas Pendidikan Tingkat SLTP Negeri dan Swasta Menurut Kecamatan 2017</b> <i>Number of Educated Facility of State and Private Junior High School by Subdistrict 2017.....</i>	117
4.2.10.	<b>Banyaknya Guru SLTP Negeri Menurut Status dan Kecamatan 2017</b> <i>Number of Teacher of State Private Junior High School by Status and Subdistrict 2017 .....</i>	118
4.2.11.	<b>Banyaknya Guru SLTP Swasta Menurut Status dan Kecamatan 2017</b> <i>Number of Teacher of Private Junior High School by Status and Subdistrict 2017 .....</i>	119

4.2.12.	<b>Banyaknya Sekolah, Murid dan Guru SLTP Negeri 2017</b> <i>Number of School, Pupils and Teachers of State Junior High School 2017 .....</i>	120
4.2.13.	<b>Banyaknya Sekolah, Murid dan Guru SLTP Swasta 2017</b> <i>Number of School, Pupils and Teachers of Private Junior High School 2017 .....</i>	121
4.2.14.	<b>Banyaknya Murid SLTP Negeri dan Swasta Peserta Yang Lulus Ujian UAN Menurut Kecamatan 2017</b> <i>Number Pupils State and Private Junior High School Who Passed of Their Final Exams by Subdistrict 2017 .....</i>	122
4.2.15.	<b>Banyaknya Fasilitas Pendidikan SMU Negeri dan Swasta Menurut Kecamatan 2017</b> <i>Number of Educated Facility of State and Private Senior High School by Subdistrict 2017 .....</i>	123
4.2.16.	<b>Banyaknya Fasilitas Pendidikan SMK Negeri dan Swasta Menurut Kecamatan 2017</b> <i>Number of Educated Facility of State and Private Senior High School by Subdistrict 2017 .....</i>	124
4.2.17.	<b>Banyaknya Guru SMU Negeri Menurut Status Kecamatan 2017</b> <i>Number of Teachers of State Senior High School by Status and Subdistrict 2017 .....</i>	125
4.2.18.	<b>Banyaknya Guru SMU Swasta Menurut Status Kecamatan 2017</b> <i>Number of Teachers of Private Senior High School by Status and Subdistrict 2017 .....</i>	126
4.2.19.	<b>Banyaknya Guru SMK Negeri Menurut Status Kecamatan 2017</b> <i>Number of Teachers of State Senior High School by Status and Subdistrict 2017 .....</i>	127
4.2.20.	<b>Banyaknya Guru SMK Swasta Menurut Status Kecamatan 2017</b> <i>Number of Teachers of Private Senior High School by Status and Subdistrict 2017 .....</i>	128

<b>4.2.21.</b>	<b>Banyaknya Murid SMU Negeri dan Swasta Menurut Kecamatan 2017</b> <i>Number of Pupils State and Private High School by Subdistrict 2017</i> .....	129
<b>4.2.22.</b>	<b>Banyaknya Murid SMK Negeri dan Swasta Menurut Kecamatan 2017</b> <i>Number of Pupils State and Private High School by Subdistrict 2017</i> .....	130
<b>4.2.23.</b>	<b>Banyaknya Murid SLTA Negeri dan Swasta Lulus Ujian (UAN) Menurut Kecamatan 2017</b> <i>Number of Pupils of State and Private High School Who Passed of Their Final Exams by Subdistrict 2017</i> .....	131
<b>4.2.24.</b>	<b>Banyaknya Murid dan Guru Madrasah Raudatul Af'al Menurut Kecamatan, 2017</b> <i>Number of Pupils and Teachers of Madrasah Raudatul Af'al by Subdistrict 2017</i> .....	132
<b>4.2.25.</b>	<b>Banyaknya Murid dan Guru Madrasah Ibtidaiyah Menurut Kecamatan 2017</b> <i>Number of Pupils and Teachers of Madrasah Ibtidaiyah by Subdistrict 2017</i> .....	133
<b>4.2.26.</b>	<b>Banyaknya Murid dan Guru Madrasah Tsanawiyah Menurut Kecamatan, 2017</b> <i>Number of Pupils and Teachers of Madrasah Tsanawiyah by Subdistrict, 2017</i> .....	134
<b>4.2.27.</b>	<b>Banyaknya Madrasah Tsanawiyah dan Aliyah Menurut Kecamatan 2017</b> <i>Number of Madrasah Tsanawiyah and Aliyah by Subdistrict 2017</i> .....	135
<b>4.2.28.</b>	<b>Banyaknya Murid dan Guru Madrasah Aliyah Menurut Kecamatan, 2017</b> <i>Number of Pupils and Teacher of Madrasah Aliyah by Subdistrict, 2017</i> .....	136
<b>4.2.29.</b>	<b>Angka Partisipasi Murni (APM) dan Angka Partisipasi Kasar (APK) Menurut Jenjang Pendidikan di Kabupaten Penajam Paser Utara, 2017</b> .....	137

### 4.3. KESEHATAN DAN KELUARGA BERENCANA / HEALTH AND FAMILY PLANNING

<b>4.3.1.</b>	<b>Banyaknya Sarana Kesehatan Menurut Jenis Dan Kecamatan, 2017</b> <i>Number of Public Health Centre by Type and Subdistrict 2017.....</i>	138
<b>4.3.2.</b>	<b>Banyaknya Tenaga Kesehatan Menurut Unit Kerja 2017</b> <i>Number of Health Personnel by Power Unit 2017</i>	139
<b>4.3.3.</b>	<b>Banyaknya Dukun Kampung dan Bidan Desa Menurut Kecamatan 2017</b> <i>Number of Midwife and Traditional Medical Midwives by Subdistrict 2017 .....</i>	140
<b>4.3.4.</b>	<b>Banyaknya Bayi diimunisasi Menurut Puskesmas dan RSU, 2017</b> <i>Number of Immunited Baby and Target by Public Health Center and Hospital, 2017 .....</i>	141
<b>4.3.5.</b>	<b>Banyaknya Kunjungan Ibu Hamil dan Imunisasi TT ke Posyandu Menurut Kecamatan 2017</b> <i>Number of Visit by Pregnant Mother and Tetanus Immunited at Posyandu by Subdistrict 2017.....</i>	142
<b>4.3.6.</b>	<b>Banyaknya Penderita 10 Penyakit dan Angka Kesakitan 2017 .....</b> <i>Number of Ten Most and Total Patient 2017 .....</i>	143
<b>4.3.7.</b>	<b>Data 10 Penyakit Terbesar Rawat Jalan Rumah Sakit Umum Daerah Penajam Paser Utara 2017</b> <i>Data on the 10 Biggest Diseases of General Hospital Outpatients Penajam Paser Utara Regency 2017</i>	144
<b>4.3.8.</b>	<b>Data 10 Penyakit Terbesar Rawat Inap Rumah Sakit Umum Daerah Penajam Paser Utara 2017</b> <i>Data on the 10 Biggest Inpatient Diseases of the Regional General Hospital Penajam Paser Utara Regency 2017</i>	145

<b>4.3.9.</b>	<b>Banyaknya Pelayanan /Pasien Rumah Sakit Umum Daerah Kabupaten Penajam Paser Utara Dirinci Perbulan 2017</b> <i>Number of Services / Patients of Regional Public Hospital Penajam Paser Utara Regency 2017.....</i>	146
<b>4.3.10.</b>	<b>Data Pasien Rawat Inap Berdasarkan Keadaan Pulang RSUD Penajam Paser Utara Dirinci Per Bulan</b> <i>Inpatient Data Based on Home Conditions Penajam Paser Utara Hospital Detailed Per Month 2017.....</i>	147
<b>4.3.11</b>	<b>Data Kunjungan Pasien IGD (Instalasi Gawat Darurat) Berdasarkan keadaan Pulang Pada RSUD Penajam Paser Utara Dirinci Per Bulan 2017</b> <i>Emergency visit Data Of Emergency Departemen (Emergency Instalation) Based on the Home Condition Home Condition Penajam Paser Utara Hospital Detailed Per Month 2017 .....</i>	149
<b>4.3.12.</b>	<b>Data Kunjungan Pasien IGD (Instalasi Gawat Darurat) Berdasarkan keadaan Pulang Pada RSUD Penajam Paser Utara Dirinci Per Bulan 2017</b> <i>Data of Outpatient Based on Discharge Penajam Paser Utara Hospital Detailed Per Month 2017.....</i>	150
<b>4.3.13.</b>	<b>Jumlah Balita Ke Posyandu Menurut Kecamatan, 2017</b> <i>Number of Babies at Posyandu (Integrated Service Station) by Subdistrict, 2017 .....</i>	151
<b>4.3.14.</b>	<b>Banyaknya Akseptor KB Menurut Bulan 2017</b> <i>Number of Family Planning Acceptors by Month 2017 .....</i>	152
<b>4.3.15.</b>	<b>Banyaknya Akseptor KB Menurut Kecamatan 2017</b> <i>Number of Acceptors Family Planning by Subdistrict 2017 .....</i>	154



<b>4.3.16.</b>	<b>Banyaknya Akseptor Keluarga Berencana Baru Menurut Bulan 2017</b> <i>Number of New Family Planning Acceptors by Month 2017 .....</i>	156
<b>4.3.17.</b>	<b>Banyaknya Akseptor Keluarga Berencana Baru Menurut Kecamatan 2017</b> <i>Number of New Family Planning Acceptors by Subdistrict 2017 .....</i>	158
<b>4.3.18.</b>	<b>Banyaknya Pasangan Usia Subur dan Akseptor KB Aktif Menurut Kecamatan</b> <i>Number of Eligible Couples and Active Acceptors by Subdistrict .....</i>	159
<b>4.4. PERADILAN / YUDICIARY</b>		
<b>4.4.1.</b>	<b>Banyaknya Pelanggaran dan Kecelakaan Lalu Lintas 2017</b> <i>Number of Traffic Violation and Accident 2017 .....</i>	160
<b>4.4.2.</b>	<b>Banyaknya Gangguan Kamtibmas / Pelanggaran yang Terjadi di Wilayah Hukum Kabupaten Penajam Paser Utara 2017</b> <i>Number of Disturbance of The Public Security at Penajam Paser Utara Regency Authority 2017.....</i>	161
<b>4.4.3.</b>	<b>Banyaknya Gangguan Kamtibmas / Pelanggaran yang Terjadi Menurut Jenisnya 2017</b> <i>Number of Disturbance of The Public Security by Kind of Disturbance 2017.....</i>	162
<b>4.4.4.</b>	<b>Banyaknya Perkara Yang Diterima Menurut Jenis Perkara dan Bulan 2017</b> <i>Number of Cases Which Convigted by Religius Count by Type of Cases and Month 2017 .....</i>	163
<b>4.4.5.</b>	<b>Banyaknya Perkara Yang Putuskan Menurut Jenis Perkara dan Bulan 2017</b> <i>Number of Cases Which Convigted by Religius Count by Type of Cases and Month 2017 .....</i>	165

4.4.6.	<b>Banyaknya Tambahan Nara Pidana /Tahanan Menurut Kelompok Umur dan Jenis Kelamin Dirinci Perbulan 2017</b> <i>Number of Additional Prisoner by Type and Mounth 2017 .....</i>	167
4.4.7.	<b>Banyaknya Tambahan Narapidana/Tahanan Menurut Jenis Tindak Pidana Dirinci Per Bulan, 2017</b> <i>Number of Additional Prisoners by Type of Crime per Month, 2017.....</i>	169
<b>4.5. AGAMA / RELIGIOUS</b>		
4.5.1.	<b>Banyaknya Rumah Ibadah Menurut Kecamatan 2017</b> <i>Number of Religious Worship Facilities by Subdistrict .....</i>	170
4.5.2.	<b>Banyaknya Jamaah Haji Menurut Kecamatan dan Jenis Kelamin 2017</b> <i>Number of Moslem Filgrims by Subdistrict and Sex .....</i>	171
4.5.3.	<b>Banyaknya Pernikahan Menurut Kecamatan di Kabupaten Penajam Paser Utara 2017</b> <i>Number of Marriages by Subdistrict in penajam Paser Utara Regency 2017.....</i>	172
4.5.4.	<b>Banyaknya Penceraian Yang Terjadi Menurut Faktor di Kabupaten Penajam Paser Utara 2017</b> <i>Number of Divorce by Factor in Penajam Paser Utara Regency 2017 .....</i>	173
4.5.5.	<b>Banyaknya Akta Cerai yang Dikeluarkan Pengadilan Agama Tanah Grogot Menurut Kecamatan dan Jenis Cerai di Kabupaten Penajam Paser Utara, 2017</b> <i>Number of Divorce Certificate Issued by Relligious Court of Tanah Grogot by Subdistrict and Type of Divorce in Penjam Paser Utara Regency, 2017.....</i>	174

**4.6. KEMISKINAN / POVERTY**

<b>4.6.1. Garis Kemiskinan dan Penduduk Miskin di Kabupaten Penajam Paser Utara, 2010–2017</b>	
<i>Poverty Line and Number of Poor People in Penajam Paser Utara Regency 2010–2017 .....</i>	175

**V. PERTANIAN / AGRICULTURE****5.1. TANAMAN BAHAN MAKANAN / FOOD CROOP  
AGRICULTURE**

<b>5.1.1. Luas Tanam, Panen Dan Puso Padi Sawah Menurut Kecamatan 2017</b>	
<i>Planted , Harvasted And Failed Harvast Wetlanfd Paddy to the Disdriict 2017 .....</i>	189
<b>5.1.2. Luas Tanam, Panen Dan Puso Padi Ladang Menurut Kecamatan 2017</b>	
<i>Planted , Harvasted And Failed Harvast Dryland Paddy to the Disdriict 2017 .....</i>	190
<b>5.1.3. Luas Panen Tanaman Padi 2010 - 2017</b>	
<i>Harvasted Area of Paddy Crop by Years 2010 – 2017 .....</i>	191
<b>5.1.4 Luas Tanam, Panen Dan Puso Palawija Menurut Kecamatan Kabupaten Penajam Paser Utara Tahun 2017</b>	
<i>Planted , Harvasted And Failed Harvast Wetlanfd Paddy to the Disdriict in Penajam Paser Utara 2017.....</i>	192
<b>5.1.5 Luas Tanam, Dan Luas Panen Palawija Menurut Kecamatan 2017</b>	
<i>Planted Area And Harvasted Area Wetland Paddy to the District 2017.....</i>	193
<b>5.1.6 Luas Panen , Produksi Dan Produktivitas Sayuran Dan Buah-Buahan Semusim, 2017</b>	
<i>Harvasted Area,Production and Productivity of Vegetables and Fruits 2017 .....</i>	194

5.1.7.	<b>Banyaknya Tanaman, Produksi dan Produktifitas Buah - Buahan Dan Sayur-Sayuran Tahunan 2017</b> <i>Number Of Newly Planted, Harvested Trees and Production of Vegetables and Fruis in Penajam Paser Utara Regency 2017 .....</i>	197
5.1.8.	<b>Luas Panen Dan Produksi Aneka Tanam Tanaman Obat 2017</b> <i>Harvested Area and Production of Medicicant Plants 2017 .....</i>	198
5.1.9.	<b>Luas Panen, Produksi dan Produktifitas Tanaman Palawija Tahun 2017</b> <b>Harvasted Area and Production of Secondary Crop by Subdistrict, In Penajam Paser Utara Regency 2017 .....</b>	199
5.1.10.	<b>Banyaknya Traktor Menurut Kecamatan 2017</b> <i>Number of Tractor by Subdistrict 2017 .....</i>	200
5.1.11.	<b>Banyaknya Alat Pemberantas Hama Menurut Kecamatan (Unit) 2017</b> <i>Number of Giroskop Exterminate Tool by Subdistrict 2017 .....</i>	201
5.1.12.	<b>Banyaknya Alat Penggilingan Padi Menurut Kecamatan 2017</b> <i>Number of Rice Mill by Subdistrict 2017 .....</i>	202
5.1.13.	<b>Luas Lahan Tegal/Kebun, Ladang/Huma, dan Lahan yang Sementara Tidak Diusahakan Menurut Kecamatan di Kabupaten Penajam Paser Utara (hektar), 2017</b> <i>Area of Dry Field/Garden, Shifting Cultivation, Land and Temporarily Unused Land by Subdistrict in Penajam Paser Utara Regency (hectar), 2017 ...</i>	203
<b>5.2. PERKEBUNAN / PLANTATION</b>		
5.2.1.	<b>Luas Areal Perkebunan Menurut Jenis Tanaman 2017 (Ha)</b> <i>Planted Area of Estate by Kind of Plants 2017 (Ha) .....</i>	204

5.2.2.	<b>Banyaknya Produksi Perkebunan Menurut Jenis Komoditi 2017 (Ton)</b> <i>Number of Estate Production by Kind Comodity 2017 (Ton)</i> .....	205
5.2.3.	<b>Banyaknya Petani, Produksi dan Produktivitas Tanaman Perkebunan 2017</b> <i>Number of Farmer, Production and Productivity of Estate Cropt 2017</i> .....	206
5.2.4.	<b>Luas Areal Perkebunan Rakyat Menurut Jenis Tanaman 2017 (Ha)</b> <i>Planted Area of Smallholder Estate by Kind of Plants 2017 (Ha)</i> .....	207
5.2.5.	<b>Luas Areal Perkebunan Besar Swasta (PBS) Menurut Jenis Tanaman (Ha) 2017</b> <i>Planted Area of Private Estate by Kind of Plants (Ha) 2017</i> .....	208
5.2.6.	<b>Luas Areal Perkebunan Rakyat Menurut Kecamatan Jenis Tanaman (Ha) 2017</b> <i>Planted Area of Private Estate by Kind of Plant and Subdistrict (Ha) 2017</i> .....	209
5.2.7.	<b>Produksi Perkebunan Rakyat Menurut Jenis Komoditi dan Kecamatan (Ton)</b> <i>Produktion of Estate by Kind Commoditas and Subdistrict</i> .....	211
<b>5.3. PETERNAKAN / LIVESTOCK</b>		
5.3.1.	<b>Populasi Ternak Menurut Jenisnya Dirinci Per Kecamatan 2017.</b> <i>Pupulation of Livestock 2017</i> .....	213
5.3.2.	<b>Banyaknya Ternak yang Dipotong (Ekor) 2017</b> <i>Number of Livestock Slaughtered 2017</i> .....	214
5.3.3.	<b>Banyaknya Ternak yang Lahir dan Mati (Ekor) 2017</b> <i>Number of Born and Death Livestock 2017</i> .....	215
5.3.4.	<b>Produksi Telur Unggas 2017</b> <i>Production of Poultry Eggs 2017</i> .....	216

<b>5.3.5.</b>	<b>Harga Ternak dan Hasil Ikutannya 2017</b> <i>Price of Livestock and Minor Product 2017 .....</i>	217
<b>5.4.</b>	<b>PERIKANAN / FISHERY</b>	
<b>5.4.1.</b>	<b>Produksi Perikanan Menurut Jenis Komoditi Penajam Paser Utara 2011 – 2017</b> <i>Quantity of Fish Production by kind of Product in Penajam Paser Utara /Regency 2011 – 2017 .....</i>	219
<b>5.4.2.</b>	<b>Produksi Perikanan Menurut Kecamatan 2017</b> <i>Quantity of Fish Produktion by Subdistrict 2017 ...</i>	220
<b>5.4.3.</b>	<b>Luas Budidaya Tambak dan Kolam Air Tawar Menurut Kecamatan 2017</b> <i>Area of Brackish Water Pond and fresh Water pond by Subdistrict .....</i>	221
<b>5.4.4.</b>	<b>Banyaknya Perahu / Kapal Penangkap Ikan Perairan Laut Menurut Kecamatan 2017</b> <i>Number of Marine Fishing Boat by Subdistrict 2017 .....</i>	222
<b>5.4.5.</b>	<b>Banyaknya Perahu / Kapal Penangkap Ikan Perairan Umum Menurut Kecamatan 2017</b> <i>Number of Fishing Boat OpenWater by Subdistrict 2017 .....</i>	223
<b>5.4.6.</b>	<b>Banyaknya Nelayan Perairan Laut dan Umum Menurut Kecamatan, 2017</b> <i>Number of Marine Fisherman and Open Water Fisherman by Subdistrict .....</i>	224
<b>5.4.7.</b>	<b>Banyaknya Alat Penangkap Ikan di Perairan Laut Menurut Kecamatan 2017</b> <i>Number of Marine Fishing Apparel by Subdistrict 2017 .....</i>	225
<b>5.4.8.</b>	<b>Banyaknya Alat Penangkap Ikan di Perairan Umum Menurut Kecamatan 2017</b> <i>Number of Open Water Fishing Apparel by Subdistrict 2017 .....</i>	227
<b>5.4.9.</b>	<b>Banyaknya Nelayan Perairan Laut dan Umum Menurut Kecamatan 2017</b> <i>Number of Marine Fisherman and Facility by Subdistrict 2017 .....</i>	228

**VI. PERINDUSTRIAN, PERTAMBANGAN, ENERGI DAN KONSTRUKSI /  
MANUFACTURING, MINNING, ENERGY AND CONSTRUCTION**

**6.1. INDUSTRI PENGOLAHAN / MANUFACTURING INDUSTRIES**

<b>6.1.1.</b>	<b>Banyaknya Pengusaha Sektor Industri Menurut Sektor Usaha 2017</b> <i>Number of enterpreneur in Industry by Sector 2017</i> .....	237
<b>6.1.2.</b>	<b>Banyaknya Investasi, Tenaga Kerja dan Omset Pengusaha Kecil Sektor Industri 2017</b> <i>Number of Invesment, Labour and Asset of Small Enterpenuer Industry 2017</i> .....	238
<b>6.1.3.</b>	<b>Banyaknya Investasi, Tenaga Kerja dan Omset Pengusaha Menengah Sektor Industri 2017</b> <i>Number of Invesment, Labour and Asset of Mind Enterpenuer Industry 2017</i> .....	239
<b>6.1.4.</b>	<b>Banyaknya Investasi, Tenaga Kerja dan Omset Pengusaha Besar Sektor Industri 2017</b> <i>Number of Invesment, Labour and Asset of Big Enterpenuer Industry 2017</i> .....	240
<b>6.1.5.</b>	<b>Banyaknya Perusahaan Menurut Kecamatan 2017</b> <i>Number of Company by Subdistrict 2017</i> .....	241
<b>6.1.6.</b>	<b>Penanaman Modal Asing(PMA) Kabupaten Penajam Paser Utara Triwulan I dan II 2015 – 2017</b> <i>Foreign Investment Target and Realization (PMA) of Penajam Paser Utara Regency Quarted 2014 - 2017</i> .....	242

6.1.7.	<p><b>Target dan Realisasi Penanaman Modal Dalam Negeri (PMDN) Kabupaten Penajam Paser Utara Triwulan I dan II 2014 – 2017</b> <i>Domestic Investment Target and Realization (PMDN) of Penajam Paser Utara Regency Quarted 2014 - 2017.....</i></p>	243
<b>6.2. LISTRIK DAN AIR BERSIH / ELEKTRICITY AND KONSTRUKSI</b>		
6.2.1.	<p><b>Produksi, Penjualan dan pemakaian Listrik pada PLN Ranting dan Sub Ranting 2017</b> <i>Production, Sold and Consumption of Electricity on State Electricity Company at Sub Branch 2017 .....</i></p>	244
6.2.2.	<p><b>Banyaknya Pelanggan Listrik dan Kapasitas Tersambung Kapasitas Terpasangn dan daya Mampu PLN 2013 - 2017</b> <i>Number of Costumer Electricity ,Installed Capacity and Power Capacity 2013-2017 .....</i></p>	245
6.2.3.	<p><b>Banyaknya Pelanggan PDAM Menurut Kategori 2017</b> <i>Number of Water Supply Establishment Category 2017 .....</i></p>	246
6.2.4.	<p><b>Produksi, Kapasitas Dan Jumlah Pelanggan PDAM Penajam 2017</b> <i>Productivity, Capacity, and Number of Custumers of Water Supply Establishments 2017.....</i></p>	247
<b>VII. PERDAGANGAN / TRADE</b>		
7.1.	<p><b>Banyaknya Pasar dan Pedagang Menurut Kecamatan 2017</b> <i>Number of Market and Seller by Subdistrict 2017</i></p>	257
7.2.	<p><b>Nama Pasar dan Hari Aktif Menurut Kecamatan 2017</b> <i>Number of Market and Seller by Sub District 2017</i></p>	258



<b>7.3.</b>	<b>Rata – Rata Harga Beberapa Komoditas di Pasar Kecamatan 2017</b> <i>Average Market Price Commodities In District 2017 .....</i>	259
-------------	---	-----

**VIII. TRANSPORTASI DAN KOMUNIKASI /  
TRANSPORTATION AND COMMUNICATION**

<b>8.1.</b>	<b>PERHUBUNGAN DARAT / LAND TRANSPORTATION</b>	
<b>8.1.1.</b>	<b>Panjang Jalan Menurut Jenis Permukaan, Kondisi, Kelas dan Status Jalan 2017</b> <i>Length of Road by Type of Surface, Condition, Class and Road Owner 2017.....</i>	277
<b>8.1.2.</b>	<b>Panjang Jalan Kabupaten Menurut Jenis Permukaan Menurut Kecamatan 2017</b> <i>Length of Road Regency by Type of Surface by Subdistrict 2017 .....</i>	279
<b>8.1.3.</b>	<b>Panjang Jalan Kabupaten Menurut Status Jalan dan Kecamatan 2017</b> <i>Length of Road Regency by Type of Road Owner, by Subdistrict 2017 .....</i>	280
<b>8.1.4.</b>	<b>Panjang Jalan Kabupaten Menurut Kondisi Jalan dan Kecamatan 2017</b> <i>Length of Road Regency condition of Road Owner, by Subdistrict 2017.....</i>	281
<b>8.1.5.</b>	<b>Jumlah dan Panjang Jembatan Menurut Status 2017</b> <i>Number and Lenght of Briges by Status 2017-.....</i>	282

**8.2. ANGKUTAN / TANSPORTATION**

<b>8.2.1.</b>	<b>Banyaknya Kendaraan Yang Terdaftar Pada Satlantas Polres Penajam Paser Utara Menurut Jenis Kendaraan, 2017</b> <i>Number of Motorized VehiclesRegistered at Police by Type, 2017.....</i>	283
---------------	---	-----

<b>8.2.2.</b>	<b>Banyaknya Kendaraan Bermotor yang Membayar BBNKB/ PKB menurut Bulan 2017</b> <i>Number of Motorized Vehicles Which Pay Taxes by Mounth 2017 .....</i>	284
<b>8.2.3.</b>	<b>Banyaknya Kendaraan Bermotor Angkutan Umum 2017</b> <i>Number of Vehicles Motorized Which Pay Taxes by Mont, 2017.....</i>	285
<b>8.2.4.</b>	<b>Banyaknya Kendaraan Penumpang Umum yang Berangkat dan Tiba Melalui Terminal Penajam 2017</b> <i>Number Arrival and Departure of Motorized Vehicles at Penajam 2017 .....</i>	286
<b>8.2.5.</b>	<b>Banyaknya Speed Boat dan Kapal Klotok didermaga Penajam 2017</b> <i>Number of Speed Boats and Klotok Ships in Penajam Berth 2017 .....</i>	287
 <b>8.3. POS DAN TELEKOMUNIKASI / POST AND TELECOMUNICATION</b>		
<b>8.3.1.</b>	<b>Banyaknya Pelayanan Jasa Melalui Kantor Pos / Pos Pembantu, 2017</b> <i>Number of Services at General Post Office / Auxiliary Post Office, 2017.....</i>	288
<b>8.3.2.</b>	<b>Banyaknya Fasilitas Dan Kapasitas Telekomunikasi di Kabupaten Penajam Paser Utara, 2017</b> <i>Number of Facility and Capacity of Telecommunication of Penajam Paser Utara Regency, 2017.....</i>	290
<b>8.3.3.</b>	<b>Banyaknya Pelangan dan Kapasitas Sambungan</b> <i>Number of Facility and Capacity of Telecommunication of Penajam Paser Utara Regency, 2017.....</i>	290

IX PERHOTELAN DAN AKOMODASI / *HOTELS AND ACCOMUDATION*

9.1.	<b>Banyaknya Kamar, Tempat Tidur dan Tamu yang Menginap Menurut Bulan 2017</b> <i>Number of Rooms, Beds, and Guest by Month 2017 .....</i>	299
9.2.	<b>Persentase Tingkat Penghunian Kamar Menurut Bulan 2017</b> <i>Room Occupancy Rate of Hotel by Month 2017 ....</i>	300
9.3.	<b>Jumlah Hotel, Jumlah Tamu dan Rata – Rata Tarif Menurut Kelasnya.....</b>	301
9.4.	<b>Tempat Rekreasi dan Jumlah Pengunjung Rata – Rata Masuk 2017.....</b>	302
9.5.	<b>Banyaknya Penginapan/Hotel per Kecamatan di Kabupaten Penajam Paser Utara 2017.....</b>	303

X KEUANGAN DAN HARGA / *FINANCE AND PRICE*

10.1.	<b>KEUANGAN, PERBANKAN DAN PERPAJAKAN /</b> <i>FINANCE, BANK AND TAXES</i>	
10.1.1.	<b>Anggaran Pendapatan Daerah Menurut Jenis 2017</b> <i>Regional Income by Type 2017.....</i>	311
10.1.2.	<b>Realisasi Penerimaan/ Pendapatan Pajak dan Retribusi Kabupaten penajam Paser Utara 2017</b>	312
10.1.3.	<b>Realisasi Penerimaan/ Pendapatan Daerah Kabupaten penajam Paser Utara 2017</b>	313
10.1.4.	<b>Banyaknya Penabung dan Nilai Tabungan pada Bank 2017</b> <i>Number of Depositor and Saving Value at Bank 2017.....</i>	314
10.1.5.	<b>Banyaknya Peminjam dan Nilai Pinjaman pada Bank</b> <i>Number of Debtor and Debt Value at Bank .....</i>	315
10.1.6.	<b>Banyaknya Nilai Pinjaman Berdasarkan Sektor Ekonomi Pada Bank 2017</b> <i>Number Of Debt Value Based On Business Sektro At Bank 2017.....</i>	316

10.1.7.	<b>Realisasi Penerimaan BBNKB / PKB UPT Penajam Dirinci Per Bulan 2017</b>	317
<b>10.2. KOPERASI / COOPERATIVE</b>		
10.2.1.	<b>Banyaknya Koperasi dan Anggota Koperasi Menurut Kecamatan</b> <i>Number of Cooperative and Members by Subdistrict .....</i>	318
10.2.2.	<b>Banyaknya Koperasi Menurut Jenisnya</b> <i>Number of Cooperative by Type .....</i>	319
10.2.3.	<b>Banyaknya Simpanan Anggota Koperasi Menurut Kecamatan</b> <i>Number of Member Deposits of Cooperative by Subdistrict .....</i>	321
10.2.4.	<b>Banyaknya Modal Luar Koperasi Menurut Kecamatan</b> <i>Number of Out Capital of Cooperative by Subdistrict .....</i>	322
<b>10. 3. HARGA – HARGA</b>		
10.3.1.	<b>Rata – rata Harga Sembilan Bahan Pokok</b>	323
<b>XI.</b>	<b>PENDAPATAN REGIONAL / REGIONAL INCOME</b>	
11.1.	<b>PDRB Seri 2010 Atas Dasar Harga Berlaku Menurut Lapangan Usaha (Juta Rupiah) 2011 - 2017</b> <i>Gross Regional Domestic Product at Current Prices by Industrial Origin (Million Rupiah) 2011- 2017 .....</i>	337
11.2.	<b>PDRB Seri 2010 Atas Dasar Harga Konstan Menurut Lapangan Usaha (Juta Rupiah) 2011 - 2017</b> <i>Gross Regional Domestic Product at Constant</i>	338

	<i>Prices by Industrial Origin (Million Rupiah) 2011-2017 .....</i>	
11.3.	<b>Distribusi Persentase PDRB Seri 2010 Atas Menurut Lapangan Usaha (Persen) 2011 - 2017</b> <i>Percentage Distribution of Gross Regional by Industrial Origin (Percent) 2011-2017 .....</i>	339
11.4	<b>Laju Pertumbuhan PDRB Seri 2010 Atas Dasar Harga Berlaku Menurut Lapangan Usaha (Persen) 2011 - 2017</b> <i>Growth Rate of Gross Regional Domestic Bruto at Current Prices by Industrial Origin (Percent) 2011-2017 .....</i>	340
11.5.	<b>Agregat PDRB dan PDRB Perkapita Seri 2010 Atas Dasar Harga Konstan Menurut Lapangan Usaha 2011 - 2017</b> <i>Aggregate of Gross Regional Domestic Bruto and Percapita Gross Regional Domestic Bruto at Constant Prices by Industrial Origin 2011-2017.....</i>	341

## PENJELASAN UMUM EXPLANATORY NOTES

Tanda – tanda, satuan dan lainnya yang digunakan dalam publikasi ini, adalah sebagai berikut : / *Symbols, Units and othes wich were used in this publication, are as follows :*

### 1. TANDA – TANDA / *SYMBOL*

Data belum tersedia / <i>Data not available</i>	:	...
Tidak ada atau nol / <i>Null or zero</i>	:	-
Data yang dapat diabaikan / <i>Data negligible</i>	:	0
Tanda decimal / <i>Decimal point</i>	:	,
Data tidak dapat ditampilkan / <i>Not aplicable</i>	:	
Angka perkiraan / <i>Estimated Figures</i>	:	e)
Angka sementara / <i>Estimated Figures</i>	:	x)
Angka Sangat Sementara / <i>Very preliminary figures</i>	:	xx
Angka diperbaiki / <i>Revised Figures</i>	:	r)

### 2. SATUAN / *UNITS*

Barel / <i>barrel</i>	:	158,99 liter = 1/6, 2.898 M <sup>3</sup>
Hektar (Ha) / <i>Hectare (Ha)</i>	:	10 000 M <sup>2</sup>
Kilometer (Km) / <i>Kilometers (Km)</i>	:	1.000 meter (M)
Kwintal (Kw) / <i>Quintal</i>	:	100 Kg
Liter (untuk beras) / <i>Litre (For rice)</i>	:	0,80 Kg
Lusin	:	12 buah
Metercubic feet (Mcf)	:	1/35,3 M <sup>3</sup>

Metricton (Mton)	:	0,98421 Longton = 1.000 Kg
Once (oz)	:	28,31 gram
Ton	:	1.000 Kg
Zak (untuk semen)	:	40 Kg atau 50 Kg
Satuan lain / <i>Other units</i> :		Buah, bungkus, butir, helai, lembar, kaleng, batang, pulsa, ton, kilometer, jam, menit, persen (%)/ <i>Unit, pack, Number, Pieces, Tin, Pulse, Ton, Kilometres, (Ton Km), Hours, Minute, and persen (%)</i>

**LUAS WILAYAH KABUPATEN**  
**Luas Daratan 3060,82 Km<sup>2</sup>**  
**Luas Lautan 272,24 Km<sup>2</sup>**





<https://ppukab.bps.go.id>

## PENJELASAN TEKNIS

## TECHNICAL NOTES

1. Secara astronomis, Indonesia terletak antara  $116^{\circ}19'30''$  -  $116^{\circ}56'35''$  Bujur Timur dan antara  $4^{\circ}45'$ - $14^{\circ}05'$  Bujur Timur dan dilalui oleh garis ekuator atau garis khatulistiwa yang terletak pada garis lintang 00.
  2. Berdasarkan posisi geografisnya, Kabupaten Penajam Paser Utara memiliki batas-batas:
    - a. Sebelah utara berbatasan dengan Kecamatan Loa Kulu dan Kecamatan Loa Janan Kabupaten Kutai Kertanegara.
    - b. Sebelah timur berbatasan dengan Kecamatan Samboja Kota Balikpapan dan Selat Makasar.
1. *Astronomically, Indonesia is located between  $116^{\circ}19'30''$  -  $116^{\circ}56'35''$  East Longitude and  $4^{\circ}45'$ - $14^{\circ}05'$  South latitude, and between  $94^{\circ}45'$  and  $141^{\circ}05'$  East longitude and lies on equator line located at 00 latitude line.*
  2. *In terms of geographic position, Penajam Paser Utara Regency has boundaries as follows:*
    - a. *North - Loa Kulu Sub District dan Sub District Loa Janan Kabupaten Kutai Kertanegara.*
    - b. *East - Samboja Sub District , Balikpapan City and Makasar. Strait*

- c. Sebelah selatan berbatasan dengan Kecamatan Long Kali Kabupaten Paser.
- d. Sebelah barat berbatasan dengan Kecamatan Bongan Kabupaten Kutai Barat dan Kecamatan Long Kali Kabupaten Paser.
3. Kabupaten Penajam Paer Utara terbagi dalam empat kecamatan, yaitu Babulu , Waru , Penajam dan Sepaku
4. Badan Pusat Statistik (BPS) telah melakukan pendataan Potensi Desa (Podes) sejak tahun 1980. Sejak saat itu, Podes dilaksanakan secara rutin sebanyak 3 kali dalam kurun waktu sepuluh tahun untuk mendukung kegiatan Sensus Penduduk, Sensus Pertanian, ataupun Sensus Ekonomi. Dengan demikian, fakta penting terkait
- c. *South- Long Kali Sub District Paser Regency*
- d. *West - Bongan Sub District, Kutai Barat Regency dan Long Kali Sub District , Paser Regency.*
3. *Penajam Paser Utara Regency has four Sub Districts. These include : Babulu , Waru , Penajam and Sepaku*
4. *BPS-Statistics Indonesia has already recorded village potential (Podes) since 1980. Since then, Podes regularly implemented 3 (three) times within ten years to support the activities of the Population Census, Agriculture Census, or Economic Census. Thus, important facts related to the availability of infrastructure*

ketersediaan infrastruktur dan potensi yang dimiliki oleh setiap wilayah dapat dipantau perkembangannya secara berkala dan terus menerus.

*and the potential possessed by each region can be monitored regularly and continually.*

5. Sejak tahun 2008, pendataan Podes mengalami perubahan dengan adanya penambahan kuesioner suplemen kecamatan dan kabupaten/kota. Penambahan kuesioner tersebut bertujuan untuk meningkatkan manfaat data Podes bagi para konsumen data dan pemerintah daerah dalam perencanaan pembangunan wilayah.

*5. Since 2008, Podes has been changed especially in providing additional information from subdistrict and regency/municipality, using separate questionnaires. The goal of these changes is to provide more benefits for data users and local government in regional development planning.*

6. Data Podes merupakan satu-satunya sumber data kewilayahan yang muatannya beragam dan memberi gambaran tentang situasi pembangunan suatu wilayah (regional). Ini

*6. Podes data is the only one source of spatial data consisting of various information and providing a picture of development progress in a region. The Podes data are different from*

berbeda dengan data dari hasil pendekatan rumah tangga yang lebih menekankan pada dimensi aktivitas sektoral. Keduanya sama penting dan menjadi kekayaan BPS.

*data resulted from household surveys focusing on the dimension of sectoral activities. Both kind of data are important and become the trade mark of BPS on the data richness aspect.*

#### 7. Cakupan Wilayah

Pencacahan Podes dilakukan secara sensus terhadap seluruh wilayah administrasi pemerintahan terendah setingkat desa (yaitu desa, kelurahan, nagari, Unit Permukiman Transmigrasi (UPT)) yang masih dibina oleh kementerian terkait. Berdasarkan hasil Podes 2014, ada sebanyak 82.190 wilayah setingkat desa yang tersebar di 511 kabupaten/kota.

#### 7. Podes Coverage

*Podes enumeration is implemented as a census of the lowest governmental administrative region equivalent to village (i.e. village, sub-district, nagari, and Transmigration Settlement Unit which is still fostered by the relevant ministries). There were 82,190 village-level areas spread over 511 regencies/municipalities based on the result of Podes 2014.*

#### 8. Metode Pengumpulan Data

Pengumpulan data Podes 2014 dilakukan melalui wawancara langsung oleh

#### 8. Method of Data Collection

*Data collection of Podes 2014 carried out through direct interviews by trained*

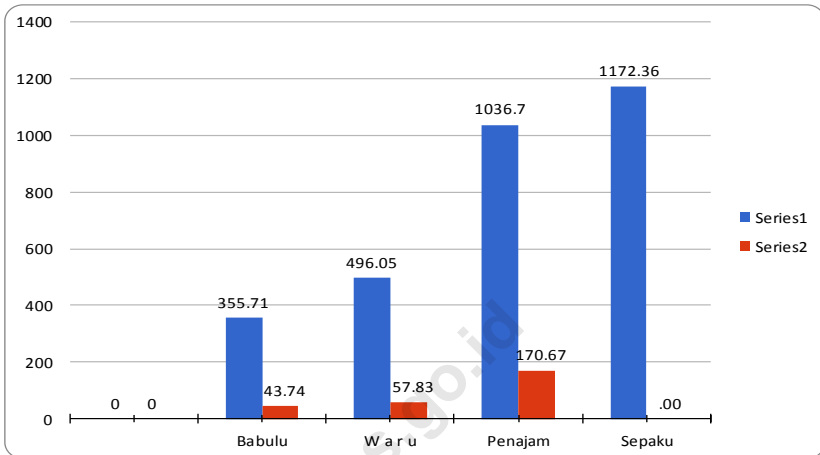
petugas terlatih dengan narasumber yang relevan. Petugas adalah aparatur ataupun mitra kerja BPS Kabupaten/Kota, sementara narasumber adalah kepala desa/lurah atau narasumber lain yang memiliki pengetahuan terhadap wilayah target pencacahan.

*personnel with relevant respondents. The interviewers are BPS Regency/City personnel or partners, meanwhile, the selected respondents are the village head/sub-district head or other respondents who have the knowledge towards the target area of enumeration.*

<https://ppukab.bps.go.id>

**Gambar 1.1.**  
*Figure*

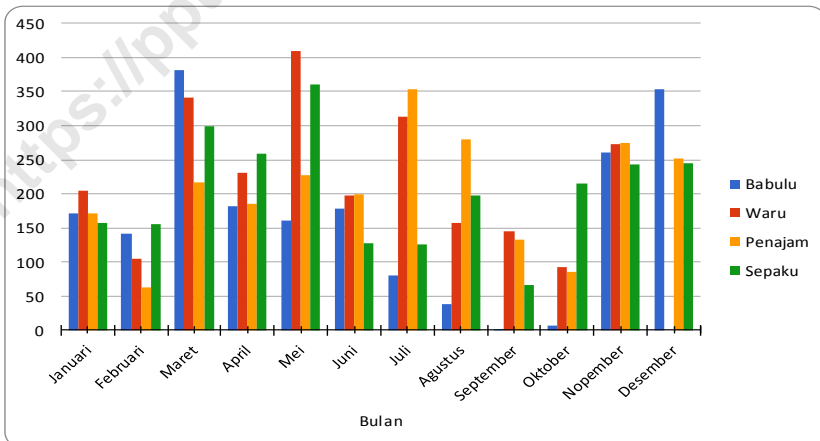
**Luas Wilayah Menurut Kecamatan, 2017**  
**Area by Subdistrict, 2017**



Sumber : Badan Perencanaan, Penelitian dan Pengembangan Daerah Kabupaten Penajam Paser Utara.  
Source : Planning, Research and Regional Development Board of Penajam Paser Utara Regency

**Gambar 1.2.**  
*Figure*

**Rata - Rata Curah Hujan Menurut Pos Pengamatan**  
**Dirinci Per Bulan, 2017**  
**Number of Rainfall in Selected Station by Month (Milli Meter), 2017**



Sumber : Dinas Pertanian Kabupaten Penajam Paser Utara  
Source : Agricultural Service of Penajam Paser Utara Regency



<https://ppukab.bps.go.id>

## 1.1. GEOGRAFI / GEOGRAPHY

**Tabel** 1.1.1 **Letak, Batas Dan Luas Kabupaten Penajam Paser Utara, 2017**  
*Table Location, Border and Area of Penajam Paser Utara Regency, 2017*

1 Letak <i>Location</i>	Antara <i>Between</i>	000 48'29" - 01036'37" Lintang Selatan / <i>South Latitude</i> 116019'30" - 116056'35" Bujur Timur / <i>East Longitude</i>
2 Batas <i>Border</i>	Utara <i>North</i>	Kabupaten Kutai Kartanegara <i>Kutai Kartanegara Regency</i>
	Timur <i>East</i>	Kota Balikpapan dan Selat Makasar <i>Balikpapan Municipality And Makasar Strait</i>
	Selatan <i>South</i>	Kabupaten Paser dan Selat Makasar <i>Paser Regency</i>
	Barat <i>West</i>	Kabupaten Paser Dan Kabupaten Kutai Barat <i>Paser Regency and Barat Kutai Regency</i>
3 Luas <i>Area</i>		3 333,06 Km <sup>2</sup>

Sumber : Badan Perencanaan, Penelitian dan Pengembangan Daerah Kabupaten Penajam Paser Utara.  
*Source : Planning, Research and Regional Development Board of Penajam Paser Utara Regency*

**Tabel** 1.1.2 **Koordinat Universal Transverse Mercator (UTM) Dan Koordinat Geografi**  
**Table** 1.1.2 **Dirinci Per Kecamatan**  
**Universal Transverse Mercator Coordinate and Geographic**  
**Coordinate Position of Subdistrict Capital, 2017**

Kecamatan Subdistrict	Koordinat UTM (meter) UTM Coordinate (metre)	
	Timur East	Utara North
(1)	(2)	(3)
1. Babulu	438 514	9,833,551
2. Waru	457 246	9,846,409
3. Penajam	470 410	9,856,009
4. Sepaku	479 601	9,899,140

Bersambung / Continued.....

Lanjutan Tabel 1.1.2  
*Continued Table*

Ibukota Kecamatan <i>Subdistrict Capital</i>	Koordinat Geografi <i>Geographic Coordinate</i>	
	Bujur Timur <i>East Longitude</i>	Lintang Utara <i>South Latitude</i>
(1)	(4)	(5)

1. Babulu	116026'44,92"	0130'21,40"
2. Waru	116036'59,11"	0123'19,95"
3. Penajam	116044'09,85"	0118'9,63"
4. Sepaku	116048'55,09"	0054'44,76"

Sumber : Badan Perencanaan, Penelitian dan Pengembangan Daerah Kabupaten Penajam Paser Utara.  
*Source : Planning, Research and Regional Development Board of Penajam Paser Utara Regency*

**Tabel** 1.1.3 **Luas Wilayah Menurut Kecamatan, 2017**  
**Table** *Area by Subdistrict, 2017*

Kecamatan <i>Subdistrict</i>	Luas Wilayah / Area (Km2)		Jumlah <i>Total (Km2)</i>	Persentase <i>Percentage (%)</i>
	Darat <i>Land</i>	Laut <i>Sea</i>		
(1)	(2)	(3)	(4)	(5)
1. Babulu	355,71	43,74	399,45	11,98
2. Waru	496,05	57,83	553,88	16,62
3. Penajam	1036,7	170,67	1 207,37	36,22
4. Sepaku	1172,36	-	1 172,36	35,17
Jumlah <i>Total</i>	3.060,00	272,24	3 333,06	100,00

*Sumber : Badan Perencanaan, Penelitian dan Pengembangan Daerah Kabupaten Penajam Paser Utara.*  
*Source : Planning, Research and Regional Development Board of Penajam Paser Utara Regency*

**Tabel** 1.1.4 **Tinggi Wilayah di Atas Permukaan Laut (DPL) Menurut Kecamatan di Kabupaten Penajam Paser Utara, 2017**  
*Height Above Mean Sea Level (AMSL) by Subdistrict in Penajam Paser Utara Regency, 2017*

Kecamatan <i>Subdistrict</i>	Ketinggian Permukaan Laut DPL
(1)	(2)
1. Waru	0 - 250
2. Babulu	0 - 250
3. Penajam	> 500
4. Sepaku	> 500

Sumber : Badan Perencanaan, Penelitian dan Pengembangan Daerah Kabupaten Penajam Paser Utara.  
Source : *Planning, Research and Regional Development Board of Penajam Paser Utara Regency*

**Tabel** 1.1.5 **Nama - Nama Sungai Menurut Kecamatan, 2016**  
**Table** *Rivers by Subdistrict, 2016*

Kecamatan <i>Subdistrict</i>	Nama Sungai <i>Rivers</i>
(1)	(2)
1 Babulu	1 Babulu 2 Terjun 3 Masappa 4 Labangka 5 Tulung
2 Waru	1 Sesulu 2 Tunan
3 Penajam	1 Muan 2 Riko 3 Selimbung 4 Sepan
4 Sepaku	1 Toyu 2 Kernaen 3 Pernaluan 4 Samuntai 5 Mentawir

Sumber : Badan Perencanaan, Penelitian dan Pengembangan Daerah Kabupaten Penajam Paser Utara.  
Source : Planning, Research and Regional Development Board of Penajam Paser Utara Regency

## 1.2. JARAK / DISTANCE

**Tabel** 1.2.1. Jarak dari Ibukota Kabupaten Ke Ibukota Kecamatan, 2017  
**Table** The Distance from Regency Capital to Subdistrict Capital, 2017

Ibu Kota Kabupaten ke Ibukota Kecamatan <i>Regency Capital to Subdistrict Capita</i>	Jarak <i>Distance</i> (Km)	Jenis Sarana Yang Dilalui <i>Type of Facilities</i>
(1)	(2)	(3)
1. Penajam - Penajam	-	Darat
2. Penajam - Waru	28	Darat
3. Penajam - Babulu	50	Darat
4. Penajam - Sepaku	80	Darat

Sumber : Dinas Perhubungan Kabupaten Penajam Paser Utara  
Source : Transportation Service Of Penajam Paser Utara Regency



**Tabel** 1.2.2. **Jarak Dari Desa Ke Ibukota Kecamatan Babulu, 2017**  
**Table** *The Distance from Village to Babulu Subdistrict Capital, 2017*

<b>Ibu Kota Kecamatan Babulu ke Desa</b> <b>Babulu Subdistrict Capital to Village</b>	<b>Jarak</b> <b>Distance</b>	<b>Jenis Sarana</b> <b>Yang Dilalalui</b> <b>Type of</b> <b>Facilities</b>
<i>(1)</i>	<i>(2)</i>	<i>(3)</i>
1. Babulu Darat - Babulu Darat	0	Darat
2. Babulu Darat - Labangka	11	Darat
3. Babulu Darat - Babulu Laut	6	Darat
4. Babulu Darat - Gunung Intan	1	Darat
5. Babulu Darat - Gunung Makmur	7	Darat
6. Babulu Darat - Sebakung Jaya	4	Darat
7. Babulu Darat - Rawa Mulia	6	Darat
8. Babulu Darat - Sri Raharja	3	Darat
9. Babulu Darat - Sumber Sari	7	Darat
10. Babulu Darat - Rintik	5	Darat
11. Babulu Darat - Gunung Mulia	3	Darat
12. Babulu Darat - Labangka Barat	2	Darat

Sumber : Dinas Perhubungan Kabupaten Penajam Paser Utara

Source : *Transportation Service Of Penajam Paser Utara Regency*

**Tabel** 1.2.3. Jarak Dari Desa Ke Ibukota Kecamatan Waru, 2017  
**Table** The Distance from Village to Waru Subdistrict Capital, 2017

Ibu Kota Kecamatan Waru Ke Desa <i>Waru Subdistrict Capital to Village</i>	Jarak <i>Distance</i> (Km)	Jenis Sarana <i>Yang Dilalui</i> <i>Type of Facilities</i>
(1)	(2)	(3)
1 Waru - Waru	0	Darat
2 Waru - Sesulu	3	Darat
3 Waru - Api-Api	6	Darat
4 Waru – Bangun Mulya	2	Darat

Sumber : Dinas Perhubungan Kabupaten Penajam Paser Utara  
Source : Transportation Service Of Penajam Paser Utara Regency

**Tabel** 1.2.4. **Jarak Dari Desa Ke Ibukota Kecamatan Penajam, 2017**  
**Table** *The Distance from Village to Penajam Subdistrict Capital, 2017*

<b>Ibu Kota Kecamatan Penajam ke Desa</b> <b>Penajam Subdistrict Capital to Village</b>	<b>Jarak</b> <b>Distance</b> <b>(Km)</b>	<b>Jenis Sarana</b> <b>Yang Dilalui</b> <b>Type of Facilities</b>
<i>(1)</i>	<i>(2)</i>	<i>(3)</i>
1 Penajam - Penajam	0	Darat
2 Penajam - Tanjung Tengah	27	Darat
3 Penajam - Saloloang	25	Darat
4 Penajam - Petung	18	Darat
5 Penajam - Giri Mukti	16	Darat
6 Penajam - Lawe-Lawe	13	Darat
7 Penajam - Pejala	25	Darat
8 Penajam - Kampung Baru	27	Darat
9 Penajam - Sesumpu	25	Darat
10 Penajam - Sungai Parit	10	Darat
11 Penajam - Nipah-Nipah	8	Darat
12 Penajam - Nenang	5	Darat
13 Penajam - Gunung Seteleng	1	Darat
14 Penajam - Buluminung	36	Darat
15 Penajam - Sotek	42	Darat
16 Penajam - Sepan	45	Darat
17 Penajam - Riko	48	Darat
18 Penajam - Pantai Lango	63	Laut
19 Penajam - Gersik	63	Laut
20 Penajam - Jenebora	60	Laut
21 Penajam - Bukit Subur	55	Darat
22 Penajam - Sidorejo	20	Darat
23 Penajam - Giri Purwa	19	Darat

Sumber : Dinas Perhubungan Kabupaten Penajam Paser Utara  
Source : *Transportation Service of Penajam Paser Utara Regency*

**Tabel** 1.2.5. **Jarak Dari Desa Ke Ibukota Kecamatan Sepaku, 2017**  
**Table** *The Distance from Village to Sepaku Subdistrict Capital, 2017*

<b>Ibu Kota Kecamatan Penajam ke Desa</b> <i>Penajam Subdistrict Capital to Vilage</i>	<b>Jarak</b> <i>Distance</i> <b>(Km)</b>	<b>Jenis Sarana</b> <i>Yang Dilalui</i> <b>Type of Facilities</b>
(1)	(2)	(3)
1 Tengin Baru - Tengin Baru	0	Darat
2 Tengin Baru - Maridan	32	Darat
3 Tengin Baru - Mentawir	22	Darat/Laut
4 Tengin Baru - Pemaluan	22	Darat
5 Tengin Baru - Bumi Harapan	11	Darat
6 Tengin Baru - Wonosari	15	Darat
7 Tengin Baru - Semoi Dua	9	Darat
8 Tengin Baru - Argo Mulyo	6	Darat
9 Tengin Baru - Suko Mulyo	7	Darat
10 Tengin Baru - Sukaraja	3	Darat
11 Tengin Baru - Sepaku	9	Darat
12 Tengin Baru - Karang Jinawi	12	Darat
13 Tengin Baru - Bukit Raya	9	Darat
14 Tengin Baru - Telemow	28	Darat x)
15 Tengin Baru - Binuang	25	Darat x)

Sumber : Dinas Perhubungan Kabupaten Penajam Paser Utara  
Source : *Transportation Service of Penajam Paser Utara Regency*

**Tabel** 1.2.6. **Luas Tanah Menurut Fungsi (Ha), 2014 - 2017**  
**Table** 1.2.6. **Land Area by Function (Ha), 2014- 2017**

<b>Penggunaan Utilization</b>	<b>2014</b>	<b>2015</b>	<b>2016</b>	<b>2017</b>
<i>(1)</i>	<i>(2)</i>	<i>(3)</i>	<i>(4)</i>	<i>(5)</i>
1. Pemukiman	2 808.00	2 920.00	3 030.00	3 190.00
2. Sawah	4 715.00	4 713.35	4 711.30	4 709.95
3. Pertanian Tanah Kering	10 727.84	10 704.33	10 630.33	10 522.33
4. Perkebunan	12 208.89	12 194.64	12 189.64	12 152.64
5. Kolam / Tambak	-	-	-	-
6. Industri	4 790.00	4 794.90	4 799.90	5 019.90
7. Pertambangan	-	-	-	-
8. Hutan Lebat	-	-	-	-
9. Hutan Belukar	-	-	-	-
10. Hutan Sejenis	-	-	-	-
11. Hutan Rawa	-	-	-	-
12. Semak Belukar	18 313.92	18 303.23	18 273.23	18 039.23
13. Lain - Lain	-	-	-	-
<b>Jumlah</b>	<b>313 560.00</b>	<b>313 560.00</b>	<b>53 634.40</b>	<b>53 634.05</b>

Sumber : Badan Pertanahan Nasional Kabupaten Penajam Paser Utara

Source : National Land Board of Penajam Paser Utara Regency \*) Data Masih Di Konfirmasi

### 1.3. IKLIM / CLIMATE

**Tabel** 1.3.1 Rata - Rata Curah Hujan Menurut Pos Pengamatan  
**Table** 1.3.1 Rata - Rata Curah Hujan Menurut Pos Pengamatan  
Dirinci Per Bulan, 2017  
*Number of Rainfall in Selected Station by Month (Milli Meter), 2017*

Bulan Month	Babulu	Waru	Penajam	Sepaku
(1)	(2)	(3)	(4)	(5)
1. Januari	171,00	205,00	171,00	157,00
2. Februari	141,00	104,00	63,00	155,00
3. Maret	381,00	341,00	216,00	299,00
4. April	181,00	230,00	186,00	259,00
5. Mei	160,00	410,00	228,00	360,00
6. Juni	179,00	198,00	199,00	127,00
7. Juli	80,00	313,00	354,00	126,00
8. Agustus	39,00	157,00	280,00	198,00
9. September	2,00	145,00	133,00	66,00
10. Oktober	6,00	93,00	86,00	215,00
11. Nopember	260,00	272,00	274,00	243,00
12. Desember	354,00	0,00	252,00	245,00
<b>Rata-rata 2017</b>	162,83	205,67	203,50	204,17
<i>Average</i> 2016	20,48	13,28	13,28	14,67
2015	149,58	170,83	138,54	131,96
<b>2014</b>	152,50	132,20	166,40	155,30
<b>2013</b>	204,80	152,50	172,30	187,30

Sumber : Dinas Pertanian Kabupaten Penajam Paser Utara  
Source : Agricultural Service of Penajam Paser Utara Regency

**Tabel** 1.3.2. **Banyaknya Hari Hujan Menurut Pos Pengamatan**  
**Table** 1.3.2. **Dirinci Per Bulan, 2017**  
**Number of Rain Days at Selected Station by Month, 2017**

<b>Bulan</b> <b>Month</b>	<b>Babulu</b>	<b>Waru</b>	<b>Penajam</b>	<b>Sepaku</b>
<i>(1)</i>	<i>(2)</i>	<i>(3)</i>	<i>(4)</i>	<i>(5)</i>
1. Januari	13	16	12	14
2. Februari	6	12	5	13
3. Maret	17	15	13	15
4. April	7	10	9	20
5. Mei	5	12	10	18
6. Juni	8	12	10	13
7. Juli	5	10	13	12
8. Agustus	1	10	14	17
9. September	1	13	10	14
10. Oktober	1	7	6	13
11. Nopember	7	14	15	19
12. Desember	11		15	18
<b>Jumlah 2017</b>	82	131	132	186
<i>Total</i> 2016	120	87	87	123
2015	135	109	77	82
<b>2014</b>	138	62	122	114
<b>2013</b>	130	93	127	150

Sumber : Dinas Pertanian Kabupaten Penajam Paser Utara

Source : Agricultural Service of Penajam Paser Utara Regency

**JUMLAH PEGAWAI 2017**  
**DILINGKUNGAN PEMKAB PPU**





<https://ppukab.bps.go.id>

## PENJELASAN TEKNIS

1. Anggota Dewan Perwakilan Rakyat Daerah (DPRD) dipilih melalui pemilihan umum (pemilu) dan dilantik dalam masa jabatan lima tahun.
2. Susunan pemerintahan Republik Indonesia periode 2014–2019 terdiri dari presiden, wakil presiden, lembaga tinggi negara, kementerian, setingkat menteri, dan Lembaga Pemerintahan Non Kementerian (LPNK).
3. Lembaga tinggi negara terdiri dari Majelis Permusyawaratan Rakyat (MPR), Dewan Perwakilan Rakyat (DPR), Badan Pemeriksa Keuangan (BPK), dan Mahkamah Agung (MA), Dewan Perwakilan Daerah (DPD), Mahkamah Konstitusi (MK), dan Komisi Yudisial (KY).

## TECHNICAL NOTES

1. *Regional House of Representatives (DPRD) members are elected through a general election and appointed for a five-years membership.*
2. *The government structure of the Republic of Indonesia period 2009–2014 consists of president, vice president, state supreme agencies, ministries, ministerial level institutions, and non-ministerial institutions.*
3. *State supreme agencies consist of The People's Consultative Assembly, The House of Representative, The Audit Board of the Republic of Indonesia, Supreme Court, Local Councils, Constitutional Court, and Judicial Commission.*

**PEMERINTAHAN**  
**Government**

4. Kementerian terdiri dari kementerian koordinator dan kementerian.
  5. Kementerian koordinator terdiri dari bidang politik, hukum, dan keamanan (Polhukam), bidang perekonomian, bidang pembangunan manusia dan kebudayaan, dan bidang kemaritiman.
  6. Kementerian terdiri dari Kementerian Sekretaris Negara, Kementerian Dalam Negeri, Kementerian Luar Negeri, Kementerian Perencanaan Pembangunan Nasional/Bappenas, Kementerian Pertahanan, Kementerian Hukum dan Hak Asasi Manusia, Kementerian Keuangan, Kementerian Energi dan Sumber Daya Mineral, Kementerian Perindustrian, Kementerian
4. *Ministries consist of coordinating ministry and departmental ministry.*
  5. *Coordinating ministries consist of Coordinating Ministry for Political, Legal, and Security Affairs, Coordinating Ministry for the Economy, Coordinating Ministry for Maritime Affairs, and Coordinating Ministry for Human Development and Culture*
  6. *Departmental Ministries consist of State Secretary; Ministry of Home Affairs; Ministry of Foreign Affairs; Ministry of National Development Planning/Chairperson of National Development Planning Agency; Ministry of Defense; Ministry of Justice and Human Rights; Ministry of Finance; Ministry of Energy and Mineral Resources; Ministry of*

Perdagangan, Kementerian  
Pertanian, Kementerian  
Perhubungan, Kementerian  
Kelautan dan Perikanan,  
Kementerian  
Ketenagakerjaan,  
Kementerian Badan Usaha  
Milik Negara, Kementerian  
Koperasi dan UKM,  
Kementerian Pekerjaan  
Umum dan Perumahan  
Rakyat, Kementerian  
Lingkungan Hidup dan  
Kehutanan, Kementerian  
Agraria dan Tata  
Ruang/Badan Pertanahan  
Nasional, Kementerian  
Kesehatan, Kementerian  
Kebudayaan dan Pendidikan  
Dasar Menengah,  
Kementerian Sosial,  
Kementerian Agama,  
Kementerian Pariwisata,  
Kementerian Komunikasi dan  
Informatika, Kementerian  
Pendayagunaan Aparatur  
Negara dan Reformasi  
Birokrasi, Kementerian

*Industry; Ministry of Trade;  
Ministry of Agriculture;  
Ministry of Transportation;  
Ministry of Maritime Affairs  
and Fisheries; Ministry of  
Manpower; Ministry of State  
Owned Enterprises; Ministry  
of Cooperatives and Small  
and Medium Enterprises;  
Ministry of Public Works and  
Public Housing; Ministry of  
Environment and Forestry;  
Ministry of Agrarian Affairs  
and Spatial  
Planning/National Land  
Agency; Ministry of Health;  
Ministry of Culture and  
Elementary & Secondary  
Education; Ministry of Social  
Services; Ministry of Religious  
Affairs; Ministry of Tourism;  
Ministry of Communication  
and Informatics; Ministry of  
Empowerment of State  
Apparatus and Bureaucracy  
Reform; Ministry of Youth  
and Sports Affairs; Ministry of  
Village Development,*

**PEMERINTAHAN  
Government**

Pemuda dan Olahraga, Kementerian Desa, Pembangunan Daerah Tertinggal dan Transmigrasi, Kementerian Riset Teknologi dan Pendidikan Tinggi, dan Kementerian Pemberdayaan Perempuan dan Perlindungan Anak.

*Disadvantaged Regions and Transmigration; Ministry of Research, Technology, and Higher Education; and Ministry of Women Empowerment and Child Protection*

7. Setingkat Menteri terdiri dari Kejaksaan Agung, Tentara Nasional Indonesia, dan Kepolisian Negara Republik Indonesia

*7. Ministerial Level Officials consist of, Attorney General, Indonesian National Defense Force, and Indonesian National Police.*

8. Lembaga Pemerintah Non Kementerian terdiri dari Arsip Nasional Republik Indonesia, Badan Intelijen Negara, Badan Kepegawaian Negara, Badan Kependudukan dan Keluarga Berencana Nasional, Badan Koordinasi Penanaman Modal, Badan Informasi Geospasial, Badan Meteorologi, Klimatologi, dan Geofisika, Badan Narkotika Nasional, Badan Nasional

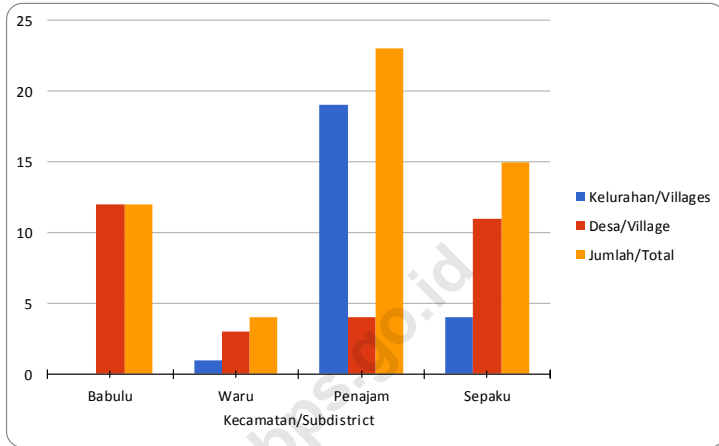
*8. Non Ministerial Institutions consist of National Archive of the Republic of Indonesia, State Intelligence Board, National Civil Service Agency, National Population and Family Planning Board, Investment Coordinating Board, Geospatial Information Agency, Meteorology, Climatology, and Geophysics Agency, National Narcotics Agency,*

Penanggulangan Bencana, Badan Nasional Penanggulangan Terorisme, Badan Nasional Penempatan dan Perlindungan Tenaga Kerja Indonesia, Badan Pengawasan Obat dan Makanan, Badan Pengawasan Tenaga Nuklir, Badan Pengawasan Keuangan dan Pembangunan, Badan Pengkajian dan Penerapan Teknologi, Badan Pusat Statistik, Badan SAR Nasional, Badan Standardisasi Nasional, Badan Tenaga Nuklir Nasional, Lembaga Administrasi Negara, Lembaga Ilmu Pengetahuan Indonesia, Lembaga Ketahanan Nasional, Lembaga Kebijakan Pengadaan Barang/Jasa Pemerintah, Lembaga Penerbangan dan Antariksa Nasional, Lembaga Sandi Negara, dan Perpustakaan Nasional Republik Indonesia.

*National Agency for Disaster Management, National Counter Terrorism Agency, The National Authority for The Placement and Protection of Indonesian Overseas Workers, National Agency of Drugs and Foods Control, Nuclear Energy Controlling Board, Audit and Development Supervising Agency, Agency for the Assesment and Application Technology, BPS-Statistics Indonesia, National Search and Rescue Agency, National Standardization Board, National Nuclear Energy Board, National Institute of Administration, National Institute of Science, National Resilience Institute, Government Procurement Policy Board, National Institute of Space and Aeronautics, National Crypto Agency, and National Library of Republic of Indonesia.*

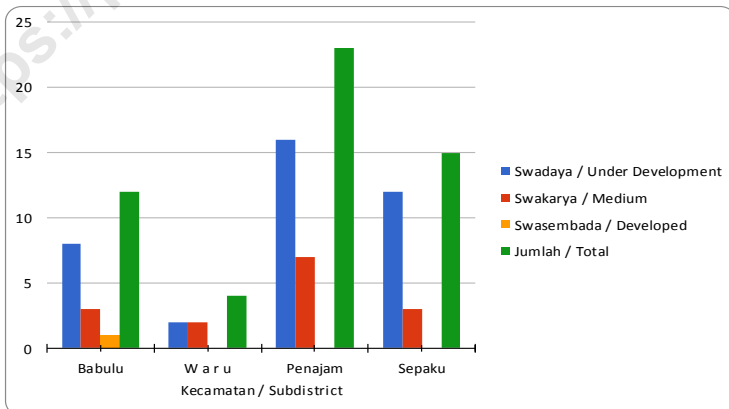
<https://ppukab.bps.go.id>

**Gambar 2.1.** Banyaknya Desa / Kelurahan, Menurut Kecamatan, 2017  
**Figure 2.1.** List of Subdistrict Capital and Number of Villages, by Sub District 2017



Sumber : Badan Pemberdayaan Masyarakat Desa Kabupaten Penajam Paser Utara  
Source : Society and Village Empowerment Service of Penajam Paser Utara Regency

**Gambar 2.2.** Klasifikasi Tingkat Perkembangan Desa Menurut Kecamatan, 2017  
**Figure 2.2.** Classification of Villages Development by Subdistrict, 2017



Sumber : Dinas Pemberdayaan Masyarakat dan Desa Kabupaten Penajam Paser Utara  
Source : Society and Village Empowerment Service of Penajam Paser Utara Regency



<https://ppukab.bps.go.id>

## 2.1. WILAYAH ADMINISTRASI/ ADMINISTRATIVE AREA

**Tabel** 2.1.1. Nama - Nama Ibukota Kecamatan dan Banyaknya Kelurahan, Desa dan UPT Menurut Kecamatan, 2017  
*List of Subdistrict Capital and Number of Villages, Village and Transmigration by Subdistrict, 2017*

Kecamatan <i>Subdistrict</i>	Ibukota <i>Capital</i>	Kelurahan <i>Villages</i>	Desa <i>Village</i>	Jumlah Desa dan Kelurahan <i>Number Villages Vilage</i>	Lingkungan
(1)	(2)	(3)	(4)	(5)	(6)
1. Babulu	Babulu Darat	-	12	12	-
2. Waru	W a r u	1	3	4	-
3. Penajam	Penajam	19	4	23	-
4. Sepaku	Tengin Baru	4	11	15	-
<b>Jumlah 2017</b>		24	30	54	-
<i>Total</i> 2016		24	30	54	-
2015		24	30	54	-
2014		24	30	54	-
2013		24	30	54	-

Sumber : Badan Pemberdayaan Masyarakat Desa Kabupaten Penajam Paser Utara

Source : *Society and Village Empowerment Service of Penajam Paser Utara Regency*

Lanjutan Tabel 2.1.1

<b>Kecamatan Subdistrict</b>	<b>Dusun</b>	<b>RW / RK</b>	<b>RT</b>
<i>(1)</i>	<i>(7)</i>	<i>(8)</i>	<i>(9)</i>
1. Babulu	40	-	197
2. Waru	7	-	65
3. Penajam	9	-	243
4. Sepaku	35	-	210
<b>Jumlah 2017</b>	91	-	715
<i>Total</i> 2016	91	-	711
2015	24	-	711
<b>2014</b>	24	-	711
<b>2013</b>	24	-	711

Sumber : Badan Pemberdayaan Masyarakat Desa Kabupaten Penajam Paser Utara

Source : Society and Village Empowerment Service of Penajam Paser Utara Regency

**Tabel 2.1.2** **Klasifikasi Tingkat Perkembangan Desa Menurut Kecamatan, 2017**  
**Table** *Classification of Villages Development by Subdistrict, 2017*

Kecamatan Subdistrict	Swadaya Under Develop- ment	Swakarya Medium	Swasembada Developed	Jumlah Total
(1)	(2)	(3)	(4)	(5)
1. Babulu	8	3	1	12
2. Waru	2	2	-	4
3. Penajam	16	7	-	23
4. Sepaku	12	3	-	15
<b>Jumlah 2017</b>	38	15	1	54
<i>Total</i> 2016	34	19	1	54
2015	19	34	1	54
<b>2014</b>	34	19	1	54
<b>2013</b>	34	19	1	54

Sumber : Dinas Pemberdayaan Masyarakat dan Desa Kabupaten Penajam Paser Utara  
Source : *Society and Village Empowerment Service of Penajam Paser Utara Regency*

**Tabel** 2.1.3 **Klasifikasi Tingkat Perkembangan Desa Di Kecamatan Babulu, 2017**  
**Table** 2.1.3 **Classification of Villages Development at Babulu Subdistrict, 2017**

<b>Desa / Kelurahan</b> <i>Village</i>	<b>Swadaya</b> <i>Under Develop- ment</i>	<b>Swakarya</b> <i>Medium</i>	<b>Swasembada</b> <i>Developed</i>
<i>(1)</i>	<i>(2)</i>	<i>(3)</i>	<i>(4)</i>
1. Gunung Makmur	-	-	√
2. Gunung Intan	√	-	-
3. Babulu Laut	√	-	-
4. Babulu Darat	-	√	-
5. Labangka	√	-	-
6. Sebakung Jaya	-	√	-
7. Rawa Mulya	√	-	-
8. Sri Raharja	√	-	-
9. Sumber Sari	√	-	-
10. Rintik	√	-	-
11. Gunung Mulia	√	-	-
12. Labangka Barat	-	√	-
<b>Jumlah 2017</b>	8	3	1
<i>Total</i> 2016	4	-	1
2015	8	-	-
<b>2014</b>	9	3	-
<b>2013</b>	9	3	-

Sumber : Dinas Pemberdayaan Masyarakat dan Desa Kabupaten Penajam Paser Utara

Source : *Society and Village Empowerment Service of Penajam Paser Utara Regency*

√ Menunjukkan status®

**Tabel** 2.1.4 **Klasifikasi Tingkat Perkembangan Desa Di Kecamatan Waru, 2017**  
**Table** *Classification of Villages Development at Waru Subdistrict, 2017*

<b>Desa / Kelurahan</b> <i>Village</i>	<b>Swadaya</b> <i>Under Development</i>	<b>Swakarya</b> <i>Medium</i>	<b>Swasembada</b> <i>Developed</i>
<i>(1)</i>	<i>(2)</i>	<i>(3)</i>	<i>(4)</i>
1. Api – Api	√	-	-
2. Sesulu	√	-	-
3. Waru	-	√	-
4. Bangun Mulya	-	√	-
<b>Jumlah 2017</b>	2	2	-
<i>Total</i> 2016	2	2	-
<b>2015</b>	2	1	1
<b>2014</b>	2	1	1
<b>2013</b>	1	1	2

Sumber : Badan Pemberdayaan Masyarakat dan Pemerintahan Desa  
Kabupaten Penajam Paser Utara

Source : *Inpowerment People Village Office Of Penajam Paser Utara Regency*

√ Menunjukkan status☒

**PEMERINTAHAN**  
**Government**

**Tabel** 2.1.5 **Klasifikasi Tingkat Perkembangan Desa Di Kecamatan Penajam, 2017**  
**Table** *Classification of Villages Development at Penajam Subdistrict, 2017*

<b>Desa / Kelurahan</b> <b>Village</b>	<b>Swadaya</b> <b>Under Develop-</b> <b>ment</b>	<b>Swakarya</b> <b>Medium</b>	<b>Swasembada</b> <b>Developed</b>
<i>(1)</i>	<i>(2)</i>	<i>(3)</i>	<i>(4)</i>
1. Tanjung Tengah	-	√	-
2. Saloloang	√	-	-
3. Petung	√	-	-
4. Girimukti	√	-	-
5. Lawe-Lawe	√	-	-
6. Pejala	√	-	-
7. Kampung Baru	√	-	-
8. Sesumpu	-	√	-
9. Sungai Paret	-	√	-
10. Nipah-Nipah	-	√	-
11. Nenang	-	√	-
12. Gunung Seteleng	√	-	-
13. Penajam	√	-	-
14. Buluminung	-	√	-
15. Sotek	√	-	-
16. Sepan	√	-	-
17. Riko	√	-	-
18. Pantai Lango	√	-	-
19. Gersik	√	-	-
20. Jenebora	√	-	-
21. Bukit Subur	√	-	-
22. Sidorejo	-	√	-
23. Giri Purwa	√	-	-
<b>Jumlah 2017</b>	16	7	-
<i>Total</i> 2016	14	9	-
<b>2015</b>	14	9	-
<b>2014</b>	11	12	-
<b>2013</b>	11	12	-

Sumber : Badan Pemberdayaan Masyarakat dan Pemerintahan Desa  
Kabupaten Penajam Paser Utara

Source : *Inpowerment People Vilage Office Of Penajam Paser Utara Regency*  
√ Menunjukkan status

**Tabel 2.1.6.** Klasifikasi Tingkat Perkembangan Desa Di Kecamatan Sepaku, 2017  
**Table** Classification of Villages Development at Sepaku Subdistrict, 2017

Desa / Kelurahan Village	Swadaya Under Development	Swakarya Medium	Swasembada Developed
(1)	(2)	(3)	(4)
1. Maridan	-	√	-
2. Mentawir	-	√	-
3. Pemaluan	√	-	-
4. Bumi Harapan	√	-	-
5. Wonosari	√	-	-
6. Semoi II	√	-	-
7. Argo Mulyo	√	-	-
8. Suko Mulyo	√	-	-
9. Tengin Baru	√	-	-
10. Suka Raja	√	-	-
11. Sepaku	√	-	-
12. Karang Jinawi	√	-	-
13. Bukit Raya	√	-	-
14. Telemow	-	√	-
15. Binuang	√	-	-
<b>Jumlah 2017</b>	12	3	-
<i>Total</i> 2016	12	3	-
2015	12	3	-
2014	8	-	-
2013	1	6	-

Sumber : Badan Pemberdayaan Masyarakat dan Pemerintahan Desa  
Kabupaten Penajam Paser Utara

Source : Inpowerment People Village Office Of Penajam Paser Utara Regency  
√ Menunjukkan status



## 2.2. DEWAN PERWAKILAN RAKYAT / THE REGIONAL HOUSE OF REPRESENTATIVE

**Tabel 2.2.1** Banyaknya Anggota DPRD Kabupaten Penajam Paser Utara  
Periode 2014-2019  
*Number of Parliamentary Members  
Penajam Paser Utara Regency Period 2014 - 2019*

Fraksi <i>Parliam Group</i>	Laki-laki <i>Male</i>	Perempuan <i>Femele</i>	Jumlah <i>Total</i>
(1)	(2)	(3)	(4)
1. Fraksi Partai Golkar	4	1	5
2. Fraksi PDI Perjuangan	7	-	7
3. Fraksi Gabungan	4	-	4
4. Fraksi Partai Demokrat	3	-	3
5. Fraksi Partai Gerindra	3	-	3
6. Fraksi PKS	3	-	3
<b>Jumlah 2017</b>	24	1	25
<i>Total</i> 2016	24	1	25
2015	24	1	25
<b>2014</b>	24	1	25
<b>2013</b>	21	4	25

Sumber : Sekretariat DPRD Kabupaten Penajam Paser Utara  
*Source : Regency Legislatif Council of Penajam Paser Utara Regency*

**Tabel** 2.2.2  
**Table**

**Komposisi Personalia Pimpinan Dan Keanggotaan  
Fraksi – Fraksi Di DPRD, 2014 - 2019**  
*Competition of Leader Personality and The Members  
of Fractions of Local Legislatif Council Period 2014-2019*

<b>Fraksi Fraction</b>	<b>Jabatan Function</b>	<b>Nama Anggota Name of Members</b>
<i>(1)</i>	<i>(2)</i>	<i>(3)</i>
1. Partai GOLKAR	Ketua	Jamaluddin, S.Sos
	Sekretaris	H. Muh. Yusuf, SH, MM
	Bendahara	Heni Arisandi, A.Md
	Anggota	H.Nanang Ali, SE
2. PDI Perjuangan	Anggota	Fadliansyah, ST
	Ketua	Muhammad Taufiq Y
	Sekretaris	Hartono Basuki, S.Pd
	Bendahara	Sudiby, SE
	Anggota	H.Sudirman, S.Sos
3. Gabungan	Anggota	Muhammad Zaidisyah
	Anggota	H.Ahmad Badaraini, SH
	Anggota	Zeth Salurapi
	Ketua	Zaenal Arifin, S.Pd
	Sekretaris	Syamsudin Alie, S.Sos
4. Partai Demokrat	Anggota	Ir. H.Hamdani
	Anggota	H.Rusbani, S.Sos, MM
	Ketua	Syarifuddin HR
5. Partai Gerindra	Sekretaris	H.Syahrudin M Noor, SE
	Bendahara	Jon kennedi, S.Sos
	Ketua	Suyadi, S.Sos
6. PKS	Sekretaris	Anwar Sanusi, S.Sos
	Bendahara	Drs. H.Baharuddin Muin
	Ketua	Thohiron, S.Pdi
	Sekretaris	Wakidi, MA
	Bendahara	Sariman, S.Pdi

Sumber : Sekretariat DPRD Kabupaten Penajam Paser Utara

Source : Regency Legislatif Council of Penajam Paser Utara Regency

**Tabel 2.2.3.** Komposisi Personalia Pimpinan Dan Keanggotaan  
**Table** Komisi-Komisi Di DPRD, 2014-2019  
*Competition of Leader Personality and The Members  
of Commision of Local Legislatif Council, 2009 - 2014*

<b>Fraksi Fraction</b>	<b>Jabatan Function</b>	<b>Nama Anggota Name of Members</b>
(1)	(2)	(3)
<b>KOMISI I</b>	<b>Ketua</b>	<b>Fadliansyah, ST</b>
PEMERINTAHAN	Wakil Ketua	Sariman, S.Pdi
DAN HUKUM	Sekretaris	Anwar Sanusi, S.Sos
	Anggota	Heni Arisandi, A.Md
	Anggota	Sudibyso, SE
	Anggota	H.Ahmad Badaraini, SH
	Anggota	H.Rusbani, S.Sos, MM
<b>KOMISI II</b>	<b>Ketua</b>	<b>Syamsudin Alie, S.Sos</b>
PEREKONOMIAN	Wakil Ketua	H.Muhammad yusuf, SH, MM
DAN	Sekretaris	Thohiron, S.Pdi
KESEJAHTERAAN	Anggota	Muhammad Taufiq Y
	Anggota	Syarifuddin HR
	Anggota	Suyadi, S.Sos
	Anggota	Ir.H.Hamdani
<b>KOMISI III</b>	<b>Ketua</b>	<b>Drs. H.Baharuddin Muin</b>
PEMBANGUNAN	Wakil Ketua	Jon kennedi, S.Sos
DAN	Sekretaris	Jamaluddin, S.Sos
KEUANGAN	Anggota	Hartono Basuki, S.Pdi
	Anggota	Muhammad Zaidisyah
	Anggota	Zeth Salurapi
	Anggota	Wakidi, MA
	Anggota	Zaenal Arifin, S.Pd

Sumber : Sekretariat DPRD Kabupaten Penajam Paser Utara

Source : Regency Legislatif Council of Penajam Paser Utara Regency

**Tabel**  
**Table** 2.2.4

**Banyaknya Peraturan Daerah, Surat Keputusan DPRD  
Dan Surat Keputusan Pimpinan DPRD, 2017**  
*Number of Regional Acts, Representative Decisions and  
Chairman Representative Decisions, 2017*

<b>Bulan</b> <i>Month</i>	<b>Peraturan Daerah</b> <i>Regional Acts</i>	<b>SK DPRD</b> <i>Representative Decision</i>	<b>SK Pimpinan DPRD</b> <i>Chairman Decision</i>
<i>(1)</i>	<i>(2)</i>	<i>(3)</i>	<i>(4)</i>
1. Januari	-	1	2
2. Pebruari	-	-	-
3. Maret	-	-	-
4. April	-	2	-
5. Mei	1	2	1
6. Juni	-	1	-
7. Juli	10	9	-
8. Agustus	4	2	-
9. September	-	-	-
10. Oktober	-	-	-
11. Nopember	6	4	-
12. Desember	-	1	1
Jumlah 2017	21	22	4
Total 2016	8	12	3
2015	5	11	1
2014	11	26	2
2013	28	19	5

Sumber : Sekretariat DPRD Kabupaten Penajam Paser Utara

Source : Regency Legislatif Council of Penajam Paser Utara Regency

**Tabel 2.2.5.** Banyaknya Rapat – Rapat Komisi DPRD, 2017  
**Table** *Number Of Sessions Of Regional Representative Commission, 2017*

Bulan Month	Komisi Commision			Others Lain - Lain
	I	II	III	
(1)	(2)	(3)	(4)	(5)
1. Januari	5	1	-	-
2. Pebruari	5	1	-	-
3. Maret	1	-	-	-
4. April	-	-	-	-
5. Mei	-	-	-	-
6. Juni	-	-	-	-
7. Juli	2	-	-	-
8. Agustus	2	1	-	-
9. September	1	2	-	-
10. Oktober	2	2	1	-
11. Nopember	1	2	-	-
12. Desember	-	-	-	-
<b>Jumlah 2017</b>	19	9	1	-
<i>Total</i> 2016	8	4	-	12
2015	21	16	11	-
<b>2014</b>	10	6	6	-
<b>2013</b>	11	7	11	-

Sumber : Sekretariat DPRD Kabupaten Penajam Paser Utara

Source : Regency Legislatif Council of Penajam Paser Utara Regency

**Tabel 2.2.6** Banyaknya Persidangan DPRD, 2017  
**Table** Number of Representative Sessions, 2017

Bulan Month	Sidang Pleno Session		
	Paripurna Complete	Paripurna Khusus	Istimewa Extra Ordinary
(1)	(2)	(3)	(4)
1. Januari	1	-	-
2. Pebruari	-	-	-
3. Maret	-	-	1
4. April	1	-	-
5. Mei	1	-	1
6. Juni	-	-	-
7. Juli	2	-	-
8. Agustus	2	-	-
9. September	-	-	-
10. Oktober	1	-	-
11. Nopember	4	-	-
12. Desember	-	-	-
<b>Jumlah 2017</b>	12	-	2
<i>Total</i> 2016	8	4	2
<b>2015</b>	12	-	3
<b>2014</b>	14	-	4
<b>2013</b>	19	-	4

Bersambung/Continued.....

Sambungan Tabel : 2.2.6  
Continued Table

<b>Rapat-rapat DPRD / Sessions</b>				
<b>Bulan Month</b>	<b>Panitia Musyawarah Program Committee</b>	<b>Panitia Anggaran Bud- get Committee</b>	<b>Panitia Khusus Drafting Committee</b>	<b>Rapat Pimpinan Chairman Session</b>
<i>(1)</i>	<i>(2)</i>	<i>(3)</i>	<i>(4)</i>	<i>(5)</i>
1. Januari	1	3		-
2. Pebruari	1	-		-
3. Maret	1	-		-
4. April	1	-		-
5. Mei	1	-		-
6. Juni	1	1		-
7. Juli	1	1		-
8. Agustus	1	7		-
9. September	1	-		-
10. Oktober	1	8		-
11. Nopember	1	9		-
12. Desember	1	-		-
Jumlah 2017	12	29	-	-
<i>Total</i> 2016	12	28	28	-
2015	12	19	37	-
2014	12	-	-	-
2013	12	-	-	-

Sumber : Sekretariat DPRD Kabupaten Penajam Paser Utara

Source : *Regency Legislatif Council of Penajam Paser Utara Regency*

### 2.3. PEGAWAI NEGERI SIPIL / CIVIL SERVANTS

**Tabel**  
**Table** 2.3.1.

Banyaknya Aparatur Sipil Negara (ASN) Menurut Golongan dan Kecamatan di Kabupaten Penajam Paser Utara, 2017  
*Number of Civil Servant at Government of Penajam Paser Utara Regency by Strata And Sub District, 2017*

Kecamatan <i>Subdistrict</i>	Golongan PNS <i>Employe Group</i>				Jumlah <i>Total</i>
	I	II	III	IV	
<i>(1)</i>	<i>(2)</i>	<i>(3)</i>	<i>(4)</i>	<i>(5)</i>	<i>(6)</i>
1. Babulu	1	83	221	102	407
2. Waru	2	37	146	53	238
3. Penajam	44	677	1 318	400	2 439
4. Sepaku	3	95	297	84	479
<b>Jumlah 2017</b>	50	892	1 982	639	3 563
<i>Total</i> 2016	52	1 012	1 918	641	3 623
<b>2015</b>	61	1 099	2 146	738	4 044

Sumber : Badan Kepegawaian, Pendidikan dan Pelatihan Daerah

Kabupaten Penajam Paser Utara

Source : *Employees, Training and Education Affairs Board of Penajam Paser Utara Regency*



**Tabel**  
**Table** 2.3.2.

**Banyaknya Pegawai berdasarkan Eselon**  
**Number of Civil Servant in Local Government**  
**of Penajam Paser Utara Regency by Degree and Echelon, 2017**

Golongan Degree	Eselon / Echelon					Staf Staff	Jumlah Total
	I	II	III	IV	V		
(1)	(2)	(3)	(4)	(5)	(6)	(7)	(8)
<b>Golongan IV</b>	-	<b>34</b>	<b>98</b>	<b>11</b>	<b>0</b>	<b>496</b>	<b>639</b>
IV/E	-	-	-	-	-	-	-
IV/D	-	-	-	-	-	-	-
IV/C	-	24	-	-	-	3	27
IV/B	-	8	21	1	-	19	49
IV/A	-	2	77	10	-	474	563
<b>Golongan III</b>	-	-	<b>39</b>	<b>461</b>	-	<b>1 476</b>	<b>1 976</b>
III/D	-	-	37	158	-	192	387
III/C	-	-	2	161	-	235	398
III/B	-	-	-	124	-	442	566
III/A	-	-	-	18	-	607	625
<b>Golongan II</b>	-	-	-	-	-	<b>859</b>	<b>859</b>
II/D	-	-	-	-	-	197	197
II/C	-	-	-	-	-	410	410
II/B	-	-	-	-	-	169	169
II/A	-	-	-	-	-	83	83
<b>Golongan I</b>	-	-	-	-	-	<b>89</b>	<b>89</b>
I/D	-	-	-	-	-	7	7
I/C	-	-	-	-	-	37	37
I/B	-	-	-	-	-	6	6
I/A	-	-	-	-	-	-	-
<b>CPNS</b>	-	-	-	-	-	<b>39</b>	<b>39</b>
<b>Jumlah Total</b>	-	<b>34</b>	<b>176</b>	<b>933</b>	-	<b>2 920</b>	<b>2 924</b>

Sumber : Badan Kepegawaian, Pendidikan dan Pelatihan Daerah

Source : Employees, Training and Education Affairs Board of Penajam Paser Utara Regency

**Tabel**  
**Table** 2.3.3.

Jumlah Pegawai Negeri Sipil Menurut Dinas/Instansi Pemerintah dan Jenis Kelamin di Kabupaten Penajam Paser Utara 2017  
*Number of Civil Servants by Institution/Office and Sex in Penajam Paser Utara Regency, 2017*

Kantor / Saker <i>Office</i>	Jenis Kelamin		Jumlah <i>Total</i>
	<i>Sex</i>		
	Laki- Laki	Perem- puan	
(1)	(2)	(3)	(4)
1 Sekretariat Daerah	79	44	123
2 Sekretariat Dewan Pengurus Korpri	3	5	8
3 Sekretariat KPUD	9	2	11
4 Sekretariat DPRD	31	13	44
5 Badan Kepegawaian, Pendidikan dan Pelatihan	18	14	32
6 Badan Kesatuan Bangsa dan Politik	8	7	15
7 Badan Keuangan	40	24	64
8 Badan Perencanaan, Penelitian dan Pengembangan	30	10	40
9 Badan Penanggulangan Bencana Daerah	66	5	71
10 Inspektorat	21	16	37
11 Rumah Sakit Umum Daerah	61	154	215
12 Satuan Polisi Pamong Praja	46	6	52
13 Dinas Pendidikan, Pemuda dan Olahraga	66	28	94
14 UPT. Pemuda dan Olahraga	1	1	2
15 Sekolah - Sekolah	516	843	1 359
16 Dinas Kesehatan	23	29	52
17 UPT. Jaminan Kesehatan Daerah	3	4	7
18 UPT. Puskesmas Babulu	12	24	36
19 UPT. Puskesmas Gunung Intan	9	19	28
20 UPT. Puskesmas Maridan	7	18	25
21 UPT. Puskesmas Penajam	16	62	78

*Bersambung/continued...*

**Sambungan Tabel: 2.3.3.**  
**Continued Table**

Kantor / Saker <i>Office</i>	Jenis Kelamin		Jumlah <i>Total</i>
	<i>Sex</i>		
	Laki- Laki	Perem- puan	
(1)	(2)	(3)	(4)
22 UPT. Puskesmas Petung	13	49	62
23 UPT. Puskesmas Sebakung Jaya	12	17	29
24 UPT. Puskesmas Semoi II	10	17	27
25 UPT. Puskesmas Sepaku I	16	20	36
26 UPT. Puskesmas Sepaku III	8	19	27
27 UPT. Puskesmas Sotek	13	25	38
28 UPT. Puskesmas Waru	14	29	43
29 Dinas Perhubungan	44	7	51
30 UPT. Pengujian Kendaraan Bermotor	4	1	5
31 UPT. Pelabuhan	2		2
32 Dinas Kebudayaan dan Pariwisata	12	12	24
33 Dinas Komunikasi dan Informatika	18	4	22
34 Dinas Koperasi, UKM, Perindustrian dan Perdagangan	16	15	31
35 UPT. Pasar Induk Penajam	1	1	2
36 Dinas Kependudukan dan Pencatatan Sipil	15	16	31
37 Dinas Sosial	9	9	18
38 Dinas Tenaga Kerja dan Transmigrasi	10	10	20
39 Dinas Pertanian	77	34	111
40 UPT. Balai Benih Utama Palawija dan Hortikultura	2		2
41 UPT. Pembibitan dan Penggemukan Ternak Sapi	1	1	2

*Bersambung/continued...*

Sambungan Tabel: 2.3.3.  
Continued Table

Kantor / Saker Office	Jenis Kelamin Sex		Jumlah Total
	Laki- Laki	Perem- puan	
	(1)	(2)	
22 UPT. Puskesmas Petung	13	49	62
23 UPT. Puskesmas Sebakung Jaya	12	17	29
24 UPT. Puskesmas Semoi II	10	17	27
25 UPT. Puskesmas Sepaku I	16	20	36
26 UPT. Puskesmas Sepaku III	8	19	27
27 UPT. Puskesmas Sotek	13	25	38
28 UPT. Puskesmas Waru	14	29	43
29 Dinas Perhubungan	44	7	51
30 UPT. Pengujian Kendaraan Bermotor	4	1	5
31 UPT. Pelabuhan	2		2
32 Dinas Kebudayaan dan Pariwisata	12	12	24
33 Dinas Komunikasi dan Informatika	18	4	22
34 Dinas Koperasi, UKM, Perindustrian dan Perdagangan	16	15	31
35 UPT. Pasar Induk Penajam	1	1	2
36 Dinas Kependudukan dan Pencatatan Sipil	15	16	31
37 Dinas Sosial	9	9	18
38 Dinas Tenaga Kerja dan Transmigrasi	10	10	20
39 Dinas Pertanian	77	34	111
40 UPT. Balai Benih Utama Palawija dan Hortikultura	2		2
41 UPT. Pembibitan dan Penggemukan Ternak Sapi	1	1	2

Bersambung/continued...

**Sambungan Tabel: 2.3.3.**  
**Continued Table**

Kantor / Saker <i>Office</i>	Jenis Kelamin <i>Sex</i>		Jumlah <i>Total</i>
	Laki- <i>Laki</i>	Perem- <i>puan</i>	
	(1)	(2)	
42 UPT. Rumah Potong Hewan	1	1	2
43 Dinas Perikanan	19	7	26
44 Dinas Pekerjaan Umum dan Penataan Ruang	50	15	65
45 UPT. Dinas Pekerjaan Umum Kecamatan Babulu	4	1	5
46 UPT. Dinas Pekerjaan Umum Kecamatan Penajam	2	2	4
47 UPT. Dinas Pekerjaan Umum Kecamatan Sepaku	2	2	4
48 UPT. Dinas Pekerjaan Umum Kecamatan Waru	4	0	4
49 UPT. Laboratorium dan Alat Berat	2	0	2
50 Dinas Perumahan, Kawasan Permukiman dan Pertanahan	20	4	24
51 Dinas Penanaman Modal dan Pelayanan Terpadu Satu Pintu	22	13	35
52 Dinas Pemberdayaan Masyarakat dan Desa	13	9	22
53 Dinas Lingkungan Hidup	27	13	40
54 Dinas Perpustakaan dan Arsip	6	16	22
55 Dinas Penanggulangan Kebakaran dan Penyelamatan	14	1	15
56 Dinas Pemberdayaan Perempuan, Perlindungan Anak,	8	21	29
57 Dinas Ketahanan Pangan	22	3	25
58 Kecamatan Babulu	21	8	29
59 Kecamatan Penajam	10	9	19
60 Kelurahan Buluminung	5	3	8
61 Kelurahan Gersik	6	3	9

*Bersambung/continued...*

Sambungan Tabel: 2.3.3.  
Continued Table

Kantor / Saker Office	Jenis Kelamin Sex		Jumlah Total
	Laki-	Perem-	
	Laki	puan	
(1)	(2)	(3)	(4)
62 Kelurahan Gunung Seteleng	6	5	11
63 Kelurahan Jenebora	6	4	10
64 Kelurahan Kampung Baru	4	3	7
65 Kelurahan Lawe - Lawe	3	5	8
66 Kelurahan Nenang	6	1	7
67 Kelurahan Nipah - Nipah	6	2	8
68 Kelurahan Pantai Lango	3	2	5
69 Kelurahan Pejala	4	1	5
70 Kelurahan Penajam	2	5	7
71 Kelurahan Petung	1	7	8
72 Kelurahan Riko	4	2	6
73 Kelurahan Saloloang	5	3	8
74 Kelurahan Sepan	3	1	4
75 Kelurahan Sesumpu	3	3	6
76 Kelurahan Sotek	5	2	7
77 Kelurahan Sungai Parit	4	5	9
78 Kelurahan Tanjung Tengah	3	3	6
79 Kecamatan Waru	10	13	23
80 Kelurahan Waru	4	4	8
81 Kecamatan Sepaku	11	10	21
82 Kelurahan Maridan	4	5	9
83 Kelurahan Mentawir	3	2	5
84 Kelurahan Pernaluan	3	2	5
85 Kelurahan Sepaku	3	2	5
<b>Jumlah / Total</b>	<b>1 726</b>	<b>1 837</b>	<b>3 563</b>

Sumber : Badan Kepegawaian, Pendidikan dan Pelatihan Daerah

Source : Employees, Training and Education Affairs Board of Penajam Paser Utara Regency

**Tabel** 2.3.4.  
**Table**

Banyaknya Aparatur Sipil Negara Di Lingkungan Pemerintah  
Kabupaten Penajam Paser Utara Dirinci Menurut Pendidikan, 2017  
*Number of Civil Servant at Regional Government  
of Penajam Paser Utara Regency by Education, 2017*

Pendidikan Terakhir <i>Educational Attainment</i>	Banyaknya <i>Number</i>			Percentage <i>Percentage (%)</i>		
	Laki	Perem	Jumlah	Laki	Perem	Jumlah
	<i>Laki</i>	<i>puan</i>	<i>Total</i>	<i>Laki</i>	<i>puan</i>	<i>Total</i>
	<i>Male</i>	<i>Female</i>		<i>Male</i>	<i>Female</i>	
(1)	(2)	(3)	(4)	(5)	(6)	(7)
SD	26	4	30	86.67	13.33	100.00
SLTP	37	5	42	88.10	11.90	100.00
SLTA	442	236	678	65.19	34.81	100.00
Diploma I (D I)	4	6	10	40.00	60.00	100.00
Diploma II (D II)	88	130	218	40.37	59.63	100.00
Diploma III (D III)	183	431	614	29.80	70.20	100.00
Diploma II (D IV)	17	20	37	45.95	54.05	100.00
Strata 1 (S 1)	831	961	1 792	46.37	53.63	100.00
Strata 2 (S 2)	98	44	142	69.01	30.99	100.00
Strata 3 (S 3)	0	0	0	0.00	0.00	0.00
<b>Jumlah 2017</b>	1 726	1 837	3 563	48.44	51.56	100.00
<b>Total 2016</b>	1 787	1 836	3 623	49.32	50.68	100.00
<b>2015</b>	2 027	2 017	4 044	50.12	49.88	100.00
<b>2014</b>	2 006	1 962	3 968	50.55	49.45	100.00
<b>2013</b>	1 923	1 851	3 774	50.95	49.05	100.00

Sumber : Badan Kepegawaian, Pendidikan dan Pelatihan Daerah

Source : *Employees, Training and Education Affairs Board of Penajam Paser Utara Regency*

**Tabel**  
**Table**

2.3.5.

**Banyaknya Aparatur Sipil Negara Di Lingkungan Pemerintah Kabupaten Penajam Paser Utara Dirinci Menurut Eselon, 2017**  
*Number of Civil Servant at Regional Government of Penajam Paser Utara Regency by Eselon 2017*

Pendidikan Terakhir <i>Educational Attainment</i>	Banyaknya Number			Percentage Percentage (%)		
	Laki	Perem	Jumlah	Laki	Perem	Jumlah
	<i>Laki</i> <i>Male</i>	<i>puan</i> <i>Female</i>	<i>Total</i>	<i>Laki</i> <i>Male</i>	<i>puan</i> <i>Female</i>	<i>Total</i>
(1)	(2)	(3)	(4)	(5)	(6)	(7)
Eselon I A	-	-	-	-	-	-
Eselon I B	-	-	-	-	-	-
<b>Jumlah</b>	-	-	-	-	-	-
Eselon II A	1	0	1	100.00	0.00	100.00
Eselon II B	31	2	33	93.94	6.06	100.00
<b>Jumlah</b>	32	2	34	94.12	5.88	100.00
Eselon III A	37	8	45	82.22	17.78	100.00
Eselon III B	72	20	92	78.26	21.74	100.00
<b>Jumlah</b>	109	28	137	79.56	20.44	100.00
Eselon IV A	260	109	369	70.46	29.54	100.00
Eselon IV B	58	45	103	56.31	43.69	100.00
<b>Jumlah</b>	318	154	472	67.37	32.63	100.00
<b>Jumlah 2017</b>	459	184	643	71.38	28.62	100.00
<i>Total</i> 2016	476	187	663	71.79	28.21	100.00
<b>2015</b>	453	151	604	75.00	25.00	100.00
<b>2014</b>	394	116	510	75.00	25.00	100.00
<b>2013</b>	439	146	585	75.00	25.00	100.00

Sumber : Badan Kepegawaian, Pendidikan dan Pelatihan Daerah

Source : Employees, Training and Education Affairs Board of Penajam Paser Utara Regency



**Tabel**  
**Table** 2.3.6.

**Banyaknya Pegawai Berdasarkan Golongan Usia  
di Kabupaten Penajam Paser Utara, 2017**  
*Number of Civil Servant by Ages  
of Penajam Paser Utara Regency, 2017*

<b>Golongan Usia</b> <i>Ages</i>	<b>Laki - laki</b> <i>Male</i>	<b>Perempuan</b> <i>Femele</i>	<b>Jumlah</b> <i>Total</i>
<i>(1)</i>	<i>(2)</i>	<i>(3)</i>	<i>(4)</i>
> 55	98	65	163
51 - 55	303	189	492
46 - 50	293	270	563
41 - 45	270	244	514
36 - 40	381	429	810
31 - 35	274	453	727
26 - 30	95	181	276
21 - 25	12	6	18
< 21	0	0	0
<b>Jumlah</b> <i>Total</i>	1,726	1 837	3 563

Sumber : Badan Kepegawaian, Pendidikan dan Pelatihan Daerah

Source : *Employees, Training and Education Affairs Board of Penajam Paser Utara Regency*

## 2.4. PEMILIHAN UMUM / GENERAL ELECTION

**Tabel 2.4.1.** Jumlah Pemilih yang Terdaftar, Menggunakan Hak Pilih, dan Status Suara Dalam Pemilukada Bupati dan Wakil Bupati Tahun 2013  
*Number of Registered Voters, Using Voting Right, and Votes Status in the election of Regent and Vice Regent of 2013*

Kecamatan <i>subdistrict</i>	Jumlah Pemilih Terdaftar Dalam DP4 <i>Number of Registered Voters in DP4</i>	Jumlah Pemilih Terdaftar Dalam DPT <i>Number of Registered Voters in DPT</i>	Jumlah Seluruh Pengguna Hak Pilih <i>Number of All Users Select Right</i>	Jumlah Suara Sah <i>Number Of Sound Valid</i>	Jumlah Suara Tidak Sah Dan Tidak Sah <i>Unauthoriz ed Number of Voices</i>	Jumlah Suara Sah Dan Tidak Sah <i>Number of Voice and Unauthoriz ed Votes</i>
(1)	(2)	(3)	(4)	(5)	(6)	(7)
1. Babulu	24 603	24 018	17 595	17 258	337	17 595
2. Waru	12 599	12 701	9 183	9 012	171	9 183
3. Penajam	54 008	55 531	38 261	37 745	516	38 261
4. Sepaku	25 533	25 606	17 824	17 354	470	17 824
<b>Jumlah</b>	116 743	117 856	82 863	81 369	1 494	82 863

Sumber : Komisi Pemilihan Umum Kab. Penajam Paser Utara

Source : General Elections Commission of Penajam Paser Utara Regency

**Tabel 2.4.2.** Jumlah Pemilih yang Terdaftar, Menggunakan Hak Pilih, dan Status Suara Dalam Pemilukada Gubernur dan Wakil Gubernur Tahun 2013  
*Number of Registered Voters, Voting Right, And Voting Status In the Governor Election on 2013*

Kecamatan <i>Subdistrict</i>	Jumlah Pemilih Terdaftar Dalam DP4 <i>Number of Registered Voters in DP4</i>	Jumlah Pemilih Terdaftar Dalam DPT <i>Number of Registered Voters in DPT</i>	Jumlah Seluruh Pengguna Hak Pilih <i>Number of All Users Select Right</i>	Jumlah Suara Sah <i>Number Of Sound Valid</i>	Jumlah Suara Tidak Sah <i>Unauthoriz ed Number of Voices</i>	Jumlah Suara Sah Dan Tidak Sah <i>Number of Voice and Unauthoriz ed Votes</i>
(1)	(2)	(3)	(4)	(5)	(6)	(7)
1 Babulu	24 124	24 584	13 208	12 757	451	13 208
2 Waru	12 679	12 349	7 037	6 924	113	7 037
3 Penajam	55 690	53 755	25 873	25 408	465	25 873
4 Sepaku	25 504	24 420	13 125	12 668	457	13 125
<b>Jumlah</b>	117 997	115 108	59 243	57 757	1 486	59 243

Sumber : Komisi Pemilihan Umum Kab. Penajam Paser Utara  
Source : General Elections Commission of Penajam Paser Utara Regency

**Tabel** 2.4.3. Jumlah Pemilih yang Terdaftar, Menggunakan Hak Pilih, dan Status Suara  
**Table** Dalam Pemilu Presiden dan Wakil Presiden Tahun 2014  
*The Number of Voters Voting, Voting Right, And The Status Of Voting  
in PPU Regency Council Members Election 2014*

Kecamatan Subdistrict	Jumlah Pemilih Terdaftar Dalam DP4 <i>Number of Registered Voters in DP4</i>	Jumlah Pemilih Terdaftar Dalam DPT <i>Number of Registered Voters in DPT</i>	Jumlah Seluruh Pengguna Hak Pilih <i>Number of All Users Select Right</i>	Jumlah Suara Sah <i>Number Of Sound Valid</i>	Jumlah Suara Tidak Sah <i>Unauthoriz ed Number of Voices</i>
(1)	(2)	(3)	(4)	(5)	(6)
1 Babulu	35 417	24 295	15 715	15 597	118
2 Waru	18 541	12 671	8 224	8 181	43
3 Penajam	80 998	55 849	33 415	33 232	183
4 Sepaku	36 857	25 474	16 862	16 862	115
<b>Jumlah</b>	171 813	118 289	74 216	73 872	459

Sumber : Komisi Pemilihan Umum Kab. Penajam Paser Utara


Source: General Elections Commission of Penajam Paser Utara Regency

**Tabel 2.4.4.** Jumlah Pemilih yang Terdaftar, Menggunakan Hak Pilih, dan Status Suara Dalam Pemilu DPRD Kabupaten/Kota Tahun 2014  
*The Number Of Registered Voters, Voting Right, And The Status of Voting in PPU Regency Council Members Elections 2014*

Kecamatan <i>Subdistrict</i>	Jumlah Pemilih Terdaftar Dalam DP4 <i>Number of Registered Voters in DP4</i>	Jumlah Pemilih Terdaftar Dalam DPT <i>Number of Registered Voters in DPT</i>	Jumlah Seluruh Pengguna Hak Pilih <i>Number of All Users Select Right</i>	Jumlah Suara Sah <i>Number Of Sound Valid</i>	Jumlah Suara Tidak Sah <i>Unauthoriz ed Number of Voices</i>
(1)	(2)	(3)	(4)	(5)	(6)
1 Babulu	24 124	23 949	18 695	17 973	722
2 Waru	12 679	12 494	9 607	9 309	298
3 Penajam	55 690	54 716	42 067	40 801	1 266
4 Sepaku	25 504	24 926	18 614	17 849	765
<b>Jumlah</b>	117 997	116 085	88 983	85 932	3 051

Sumber : Komisi Pemilihan Umum Kab. Penajam Paser Utara  
*Source: General Elections Commission of Penajam Paser Utara Regency*

## Penduduk 2017



Jumlah Penduduk Laki-laki

82.431

Rasio Jenis Kelamin

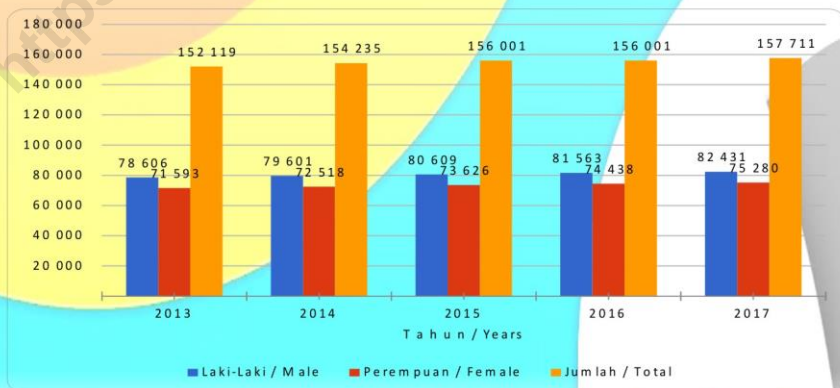
+--+--+--+--+--+--+--+--+--+

109.49



Jumlah Penduduk Perempuan

75.280



<https://ppukab.bps.go.id>

**PENJELASAN TEKNIS**

1. Sumber utama data kependudukan adalah sensus penduduk yang dilaksanakan setiap sepuluh tahun sekali. Sensus penduduk telah dilaksanakan sebanyak enam kali sejak Indonesia merdeka, yaitu tahun 1961, 1971, 1980, 1990, 2000, dan 2010.
2. Di dalam sensus penduduk, pencacahan dilakukan terhadap seluruh penduduk yang berdomisili di wilayah teritorial Indonesia termasuk warga negara asing kecuali anggota korps diplomatik negara sahabat beserta keluarganya.
3. Metode pengumpulan data dalam sensus dilakukan dengan wawancara antara petugas sensus dengan responden dan juga melalui *e-census*. Pencatatan penduduk menggunakan konsep usual residence, yaitu konsep di mana penduduk biasa bertempat tinggal. Bagi penduduk yang bertempat tinggal tetap dicacah di mana mereka biasa tinggal,

**TECHNICAL NOTES**

1. *The main source of demographic data is population census, which is conducted every ten years. Population Census has been conducted six times since Indonesia's independence: 1961, 1971, 1980, 1990, 2000, and 2010.*
2. *The population census enumerates all residents who domicile in the entire territory of Indonesia including foreign citizens except the diplomatic corps members and their families.*
3. *The method of data collection in a population census involves interviewing respondents and conducting e-census. Enumeration of the population uses the concept of "usual residence", which is the concept of "places where people usually live". De jure was applied to the permanent residents, while de facto was applied to non-permanent residents. The permanent*



## PENDUDUK DAN TENAGA KERJA

### *Population and Employment*

sedangkan untuk penduduk yang tidak bertempat tinggal tetap dicacah di tempat di mana mereka ditemukan petugas sensus pada malam 'Hari Sensus'. Termasuk penduduk yang tidak bertempat tinggal tetap adalah tuna wisma, awak kapal berbendera Indonesia, penghuni perahu/rumah apung, masyarakat terpencil/terasing, dan pengungsi. Bagi mereka yang mempunyai tempat tinggal tetap dan sedang bepergian ke luar wilayah lebih dari enam bulan, tidak dicacah di tempat tinggalnya, tetapi dicacah di tempat tujuannya. Untuk tahun yang tidak dilaksanakan sensus penduduk, data kependudukan diperoleh dari hasil proyeksi penduduk. Proyeksi penduduk merupakan suatu perhitungan ilmiah yang didasarkan pada asumsi dari komponen-komponen perubahan penduduk, yaitu kelahiran, kematian, dan migrasi. Proyeksi penduduk Indonesia 2010–2035 menggunakan data dasar penduduk hasil SP2010.

*residents were enumerated in place where they normally live, the non-permanent residents were enumerated where they were found by the enumerators, on the night of 'Census Date'. The non permanent residents include homeless people, ship crew, boat people, remote area community, and internally displaced persons. Those who had permanent residence and had been travelling away from their home for six months or more were not enumerated in their permanent place, but in the place where they were during the census.*

*For the periods where the population census is not conducted, population projection is done to estimate population during those years. The population projection is an estimate based on the demographic components, such as birth, death, and migration. Indonesia's 2010–2035 population projection used the 2010 Population Census as the base population.*

**PENDUDUK DAN TENAGA KERJA**  
*Population and Employment*

4. **Penduduk Indonesia** adalah semua orang yang berdomisili di wilayah teritorial Indonesia selama 6 bulan atau lebih dan atau mereka yang berdomisili kurang dari 6 bulan tetapi bertujuan menetap.
  5. **Laju pertumbuhan penduduk** adalah angka yang menunjukkan persentase penambahan penduduk dalam jangka waktu tertentu.
  6. **Kepadatan penduduk** adalah rasio banyaknya penduduk per kilometer persegi.
  7. **Rasio jenis kelamin** adalah perbandingan antara penduduk laki-laki dan penduduk perempuan pada suatu wilayah dan waktu tertentu. Biasanya dinyatakan dengan banyaknya penduduk laki-laki untuk 100 penduduk perempuan.
  8. **Distribusi penduduk** adalah pola persebaran penduduk di suatu wilayah, baik berdasarkan batas-batas geografis maupun berdasarkan batas-batas administrasi pemerintahan.
4. *The population of Indonesia are all residents of the entire territory of Indonesia who have stayed for six months or longer, and those who intended to stay more than six months even though their length of stay is less than six months.*
  5. *The growth rate of population is the number that show percentage of population growth within a specified period.*
  6. *Population density is ratio of population per square kilometer.*
  7. *Sex ratio is the ratio of males population to females population in a given area and time, usually expressed as the number of males for every 100 females.*
  8. *Population distribution is the pattern of population distribution in an area, either by geographic boundaries or by government administrative boundaries.*

**PENDUDUK DAN TENAGA KERJA**  
*Population and Employment*

9. **Komposisi penduduk** adalah pola persebaran penduduk menurut karakteristiknya, contoh: penduduk menurut kelompok umur, penduduk menurut jenis kelamin
  10. **Rumah tangga** adalah seseorang atau sekelompok orang yang mendiami sebagian atau seluruh bangunan fisik/sensus dan biasanya tinggal bersama serta pengelolaan makan dari satu dapur. Yang dimaksud makan dari satu dapur adalah jika pengurusan kebutuhan sehari-harinya dikelola bersama-sama menjadi satu.
  11. **Anggota rumah tangga** adalah semua orang yang biasanya bertempat tinggal di suatu rumah tangga, baik yang berada di rumah pada waktu pencacahan maupun yang sementara tidak ada.
  12. **Rata-rata anggota rumah tangga** adalah angka yang menunjukkan rata-rata jumlah anggota rumah tangga per rumah tangga.
9. **Population composition** is the pattern of population distribution by its characteristics, example: population by age group, population by sex
  10. **Household** is an individual or group of people living in a physical/census building unit or part of it and usually commit on a common provision for food and other essentials of living. Common provision for food means one organising daily needs for all of household members.
  11. **Household member** are those who usually lives in a household regardless of their location at the time of enumeration.
  12. **Average household size** is the average number of household members per household.

13. Istilah migrasi seumur hidup disebut bila provinsi tempat tinggal seseorang pada saat pencacahan berbeda dengan provinsi tempat lahirnya.
14. Istilah migrasi risen disebut bila provinsi tempat tinggal seseorang pada saat pencacahan berbeda dengan provinsi tempat tinggalnya 5 tahun yang lalu.
15. **Penduduk usia kerja** adalah penduduk yang berumur 15 tahun ke atas.
16. **Angkatan kerja** adalah penduduk usia kerja (15 tahun ke atas) yang bekerja, punya pekerjaan namun sementara tidak bekerja, dan pengangguran.
17. **Bekerja** adalah kegiatan ekonomi yang dilakukan oleh seseorang dengan maksud memperoleh atau membantu memperoleh pendapatan atau keuntungan dan lamanya bekerja paling sedikit 1 jam
13. *Lifetime migration terminology if someone's province of residence at the time of enumeration was different from his/her province of birthplace.*
14. *Recent migration terminology if someone's province of residence at the time of enumeration was different from his/her province of residence 5 years ago.*
15. **Working age population** is persons of 15 years and over.
16. **Labor force or economically active** are persons of 15 years and over, who in the previous week were working, temporarily absent from work but having jobs, and unemployment.
17. **Working** is economic activity conducted by a person and intended to earn income by doing work or helping to do work at least one hour continuously during the reference week (including

## PENDUDUK DAN TENAGA KERJA

### *Population and Employment*

secara terus menerus dalam seminggu yang lalu (termasuk pekerja keluarga tanpa upah yang membantu dalam suatu usaha/kegiatan ekonomi).

18. **Jumlah jam kerja seluruhnya** adalah jumlah jam kerja yang digunakan untuk bekerja (tidak termasuk jam kerja istirahat resmi dan jam kerja yang digunakan untuk hal-hal di luar pekerjaan).

19. **Lapangan usaha** adalah bidang kegiatan dari pekerjaan/tempat bekerja di mana seseorang bekerja. Klasifikasi lapangan usaha mengikuti Klasifikasi Baku Lapangan Usaha Indonesia (KBLI) dalam 1 digit.

20. **Status pekerjaan** adalah kedudukan seseorang dalam unit usaha/kegiatan dalam melakukan pekerjaan.

21. **Berusaha sendiri tanpa dibantu orang lain** adalah bekerja atau berusaha dengan menanggung risiko secara ekonomis, yaitu dengan tidak kembalinya ongkos produksi yang telah dikeluarkan dalam rangka usahanya tersebut, serta tidak menggunakan

*unpaid family worker/s for any economic activity).*

18. **Total working hours** is the total hours spent by an employee to perform all jobs (excluding the time used for other activities which are not classified as work).

19. **Industry** is field of a person's activity or establishment. The classification of industries follows the Indonesia Standard Industrial Classification (KBLI) in one digit.

20. **Employment status** is the status of a person at his place of work or establishment where he was employed.

21. **Own-account worker** is a person who works at his own risk without assisted by paid per mount worker or unpaid worker include technical job or skill job.

pekerja dibayar maupun pekerja tak dibayar, termasuk yang sifat pekerjaannya memerlukan teknologi atau keahlian khusus.

22. **Berusaha dibantu buruh tidak tetap/buruh tidak dibayar** adalah bekerja atau berusaha atas risiko sendiri, dan menggunakan buruh/pekerja tak dibayar dan atau buruh/pekerja tidak tetap.

23. **Berusaha dibantu buruh tetap/buruh dibayar** adalah berusaha atas risiko sendiri dan mempekerjakan paling sedikit satu orang buruh/pekerja tetap yang dibayar.

24. **Buruh/karyawan/pegawai** adalah seseorang yang bekerja pada orang lain atau instansi/kantor/ perusahaan secara tetap dengan menerima upah/gaji baik berupa uang maupun barang. Buruh yang tidak mempunyai majikan tetap, tidak digolongkan sebagai buruh/karyawan, tetapi sebagai pekerja bebas. Seseorang dianggap memiliki majikan tetap jika memiliki 1 (satu) majikan (orang/rumah tangga) yang sama dalam

22. ***Employer assisted by temporary workers/unpaid worker*** is a person who works at his own risk and assisted by temporary worker/unpaid worker.

23. ***Employer assisted by permanent workers/paid workers*** is a person who does his business at her/his own risk at least one assisted by paid permanent worker.

24. ***Employee*** is a person who work permanently for other people or institution/office/ company and gains some money/cash or goods as wage/salary. Labor who have no permanent employer is not categorized as a laborer/ worker/employee but casual worker. A laborers in general is considered to have a permanent employer if he has the same employer during the past month, particularly for building construction sector is

## PENDUDUK DAN TENAGA KERJA

### *Population and Employment*

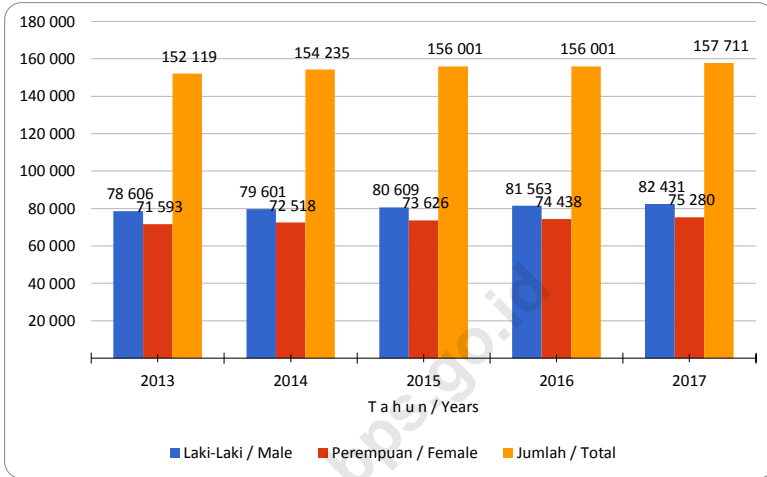
sebulan terakhir, khusus pada sektor bangunan batasannya tiga bulan. Apabila majikannya instansi/lembaga, boleh lebih dari satu.

25. **Pekerja bebas** adalah seseorang yang bekerja pada orang lain/majikan/institusi yang tidak tetap (lebih dari 1 majikan dalam sebulan terakhir) di usaha pertanian baik berupa usaha rumah tangga maupun bukan usaha rumah tangga, ataupun di nonpertanian atas dasar balas jasa dengan menerima upah atau imbalan baik berupa uang maupun barang, dan baik dengan sistem pembayaran harian maupun borongan
26. **Pekerja tak dibayar** adalah seseorang yang bekerja membantu usaha untuk memperoleh penghasilan/keuntungan yang dilakukan oleh salah seorang anggota rumah tangga atau bukan anggota rumah tangga tanpa mendapat upah/gaji baik berupa uang maupun barang.

*3 months. If the employer is an institution, more than 1 (one) employer is allowed.*

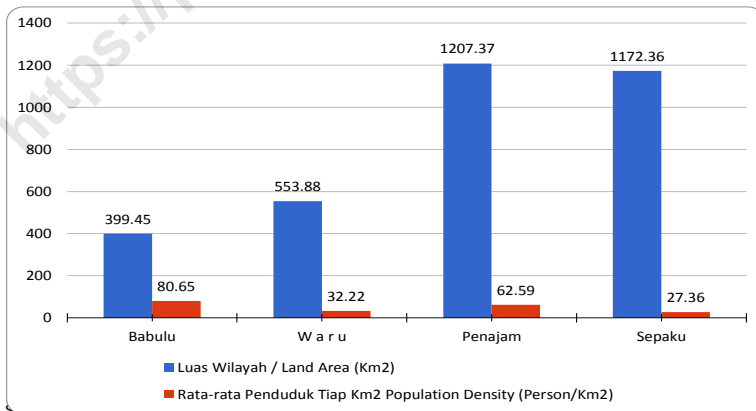
25. **Casual employee** is a person who does not work permanently for other people/employer/ institution (more than 1 employer during the last 1 month) in agricultural sector, either home industry or not home industry, or in non-agricultural sector based on remuneration paid with money or goods, and based on daily or contact payment system.
26. **Unpaid worker** is a person who intended to work without pay, either with money or good, in an establishment run by other members of the family, relative or neighbour.

**Gambar 3.1** Penduduk Kabupaten Penajam Paser Utara Menurut Jenis Kelamin, 2013 - 2017  
*Figure* **3.1** Population of Penajam Paser Utara Regency by Sex, 2013 - 2017



Source : BPS – Statistics of Penajam Penajam Paser Utara Utara Regency

**Gambar 3.2** Rata-Rata Banyaknya Penduduk Tiap Kilometer Persegi di Kabupaten Penajam Paser Utara, 2017  
*Figure* **3.2** Average Number Population Each Square Kilometres, in Penajam Paser Utara Regency, 2017



Source : BPS - Statistics of Penajam Penajam Paser Utara Utara Regency



<https://ppukab.bps.go.id>

### 3.1 PENDUDUK / POPULATION

**Tabel** 3.1.1 Penduduk Kabupaten Penajam Paser Utara Menurut Jenis Kelamin, Rasio Jenis Kelamin, dan Pertumbuhan Tahun 2007- 2017  
*Population of Penajam Paser Utara Regency by Sex, Sex Ratio and Growth, 2007- 2017*

T a h u n Years	Jenis Kelamin / Sex		Jumlah Total	Rasio Jenis Kelamin Sex Ratio	Persentase Pertumbuhan Growth (%)
	Laki-Laki Male	Perempuan Female			
(1)	(2)	(3)	(4)	(5)	(6)
2007	67 426	63 242	130 668	106,62	2,44
2008	69 013	64 846	133 859	106,43	2,47
2009	70 657	66 508	137 165	106,24	4,20
2010	74 951	67 971	142 922	110,27	1,64
2012	77 518	70 516	150 199	109,80	1,46
2013	78 606	71 593	152 119	109,77	1,28
2014	79 601	72 518	154 235	109,48	1,39
2015	80 609	73 626	156 001	109,57	1,15
2016	81 563	74 438	156 001	109,57	1,15
2017	82 431	75 280	157 711	109,50	1,10

Sumber : Badan Pusat Statistik Kabupaten Penajam Paser Utara

Source : BPS – Statistics of Penajam Penajam Paser Utara Regency

**PENDUDUK DAN TENAGA KERJA**  
**Population and Employment**

**Tabel 3.1.2** Rata-Rata Banyaknya Penduduk Tiap Kilometer Persegi di Kabupaten Penajam Paser Utara, 2017  
*Average Number Population Each Square Kilometres, in Penajam Paser Utara Regency, 2017*

Kecamatan <i>Sub District</i>	Luas Wilayah <i>Land Area (Km2)</i>	Banyaknya Penduduk <i>Number Of Population (Jiwa/Person)</i>	Rata-rata Penduduk Tiap Km2 <i>Population Density (Person/Km2)</i>
(1)	(2)	(3)	(4)
1 Babulu	399,45	32 217	80,65
2 Waru	553,88	17 846	32,22
3 Penajam	1 207,37	75 575	62,59
4 Sepaku	1 172,36	32 073	27,36
<b>Jumlah 2017</b>	3 333,06	157 711	47,32
<i>Total</i> 2016	3 333,06	156 001	46,80
<b>2015</b>	3 333,06	154 235	46,27
<b>2014</b>	3 333,06	152 119	45,06
<b>2013</b>	3 333,06	150 199	44,41

Sumber : Badan Pusat Statistik Kabupaten Penajam Paser Utara

Source : BPS - Statistics of Penajam Paser Utara Regency

**Tabel 3.1.3** Rata-Rata Banyaknya Anggota Rumah Tangga  
Tiap Rumah Tangga di Kabupaten Penajam Paser Utara, 2017  
*Average Number of Members in Every Households  
in Penajam Paser Utara Regency 2017*

Kecamatan Sub District	Rumahtangga Households	Banyaknya Penduduk Number Of Population (Jiwa/Person)	Rata-rata Anggota Rumahtangga Average of Household Members
(1)	(2)	(3)	(4)
1 Babulu	8 342	32 217	3,86
2 Waru	4 396	17 846	4,06
3 Penajam	18 789	75 575	4,02
4 Sepaku	8 485	32 073	3,78
<b>Jumlah</b>	<b>2017</b>	<b>40 012</b>	<b>3,94</b>
<i>Total</i>	<b>2016</b>	<b>39 577</b>	<b>3,94</b>
	<b>2015</b>	<b>39 129</b>	<b>3,94</b>
	<b>2014</b>	<b>38 630</b>	<b>3,87</b>
	<b>2013</b>	<b>38 145</b>	<b>3,87</b>

Sumber : Badan Pusat Statistik Kabupaten Penajam Paser Utara  
Source : BPS - Statistic of Penajam Paser Utara Regency

**PENDUDUK DAN TENAGA KERJA**  
**Population and Employment**

**Tabel 3.1.4** Penduduk Menurut Jenis Kelamin Rasio Jenis Kelamin di Kabupaten Penajam Paser Utara 2017  
*Population by Sex, Sex Ratio and Subdistrict, in Penajam Paser Utara Regency, 2017*

<b>Kecamatan Sub District</b>	<b>Laki - Laki Male</b>	<b>Perempuan Female</b>	<b>Rasio Jenis Kelamin Sex Ratio</b>	
<i>(1)</i>	<i>(2)</i>	<i>(3)</i>	<i>(4)</i>	
1 Babulu	17 034	15 183	112,19	
2 Waru	9 001	8 845	101,76	
3 Penajam	38 692	37 183	104,06	
4 Sepaku	17 704	14 069	125,84	
<b>Jumlah</b>	<b>2017</b>	82 431	75 280	109,49
<i>Total</i>	2016	81 562	74 439	109,57
	2015	80 609	73 625	109,49
	2014	85 658	76 910	111,37
	2013	83 132	74 812	111,12

Sumber : Badan Pusat Statistik Kabupaten Penajam Paser Utara

Source : BPS - Statistics of Penajam Paser Utara Regency

Tabel 3.1.5  
Table

Penduduk Kabupaten Penajam Paser Utara Menurut Kelompok Umur, 2017

Population of Penajam Paser Utara Regency by Age Group, 2017

Kelompok Umur Age Group	Laki - Laki Male	Perempuan Female	Jumlah Total
(1)	(2)	(3)	(4)
0 - 4	8 553	8 029	16 582
5 - 9	8 028	7 607	15 635
10 - 14	8 114	7 545	15 659
15 - 19	7 173	6 514	13 687
20 - 24	6 244	5 878	12 122
25 - 29	7 003	6 500	13 503
30 - 34	6 931	6 546	13 477
35 - 39	6 635	6 165	12 800
40 - 44	6 204	5 856	12 060
45 - 49	5 496	4 573	10 069
50 - 54	4 122	3 402	7 524
55 - 59	3 142	2 491	5 633
60 - 64	1 959	1 565	3 524
65 +	2 827	2 609	5 436
<b>Jumlah Total</b>	<b>82 431</b>	<b>75 280</b>	<b>157 711</b>

Sumber : Badan Pusat Statistik Kabupaten Penajam Paser Utara

Source : BPS - Statistic of Penajam Paser Utara Regency

**PENDUDUK DAN TENAGA KERJA**  
**Population and Employment**

**Tabel** 3.1.6. **Banyaknya Penduduk Teregistrasi Berdasarkan Kecamatan di Kabupaten Penajam Paser Utara, 2017**  
**Table** 3.1.6. **Populatin of Penajam Paser Utara Regency, 2017**

<b>Kecamatan Subdistrict</b>	<b>Laki - Laki Male</b>	<b>Perempuan Female</b>	<b>Jumlah Total</b>
<i>(1)</i>	<i>(2)</i>	<i>(3)</i>	<i>(4)</i>
1 Babulu	17 805	16 408	34 213
2 Waru	9 688	8 904	18 592
3 Penajam	41 801	38 372	80 173
4 Sepaku	18 268	16 766	35 034
<b>Jumlah 2017</b>	87 562	80 450	168 012
<b>Total 2016</b>	86 855	79 200	166 055
<b>2015</b>	83 304	76 175	159 479
<b>2014</b>	82 349	75 425	157 774

Sumber : Dinas Kependudukan dan Pencatatan Sipil Kabupaten Penajam Paser Utara  
Source : Demography and Civil Registration Service of Penajam Paser Utara Regency  
Data merupakan hasil konsolidasi th 2014 - 2017

Tabel 3.1.7. Banyaknya Pelayanan Kependudukan di Kantor Capil PPU  
Table

Bulan Month	Jenis Kegiatan dan Volume Pelayanan				
	Akte Perkawinan	Akte Perceraian	Akte Kelahiran	Akte Kematian	
(1)	(2)	(3)	(4)	(5)	
1. Januari	3	1	522	72	
2. Februari	4	1	514	69	
3. Maret	3	0	442	74	
4. April	3	0	650	114	
5. Mei	2	1	546	74	
6. Juni	7	0	437	40	
7. Juli	6	0	613	86	
8. Agustus	8	0	543	73	
9. September	2	0	648	77	
10. Oktober	6	0	624	89	
11. Nopember	3	0	664	82	
12. Desember	5	0	499	56	
<b>Jumlah</b>	<b>2017</b>	52	3	6 702	906
<i>Total</i>	<b>2016</b>	84	4	5 942	758
	<b>2015</b>	57	0	6 193	375
	<b>2014</b>	58	0	8 315	229
	<b>2013</b>	39	0	11 033	130

Sumber : Dinas Kependudukan dan Pencatatan Sipil Kabupaten Penajam Paser Utara  
Source : Population and Civil Registration Service of Penajam Paser Utara Regency



**PENDUDUK DAN TENAGA KERJA**  
**Population and Employment**

**Tabel** 3.1.8. **Jumlah Penduduk Kabupaten Penajam Paser Utara**  
**Table** 3.1.8. **Menurut Agama Yang Dianut 2017**  
**Population of Penajam Paser Utara Regency By Religion, 2017**

Kecamatan Subdistrict	A g a m a / Religion						Jumlah Total
	Islam	Protestan	Katolik	Hindu	Budha	Lainnya Others	
(1)	(2)	(3)	(4)	(5)	(6)	(7)	(8)
1 Babulu	33 814	267	121	11	0	0	80 173
2 Waru	18 052	432	99	9	0	0	18 592
3 Penajam	76 001	3 143	972	42	14	1	34 213
4 Sepaku	31 400	2 724	901	9	0	0	35 034
<b>Jumlah 2017</b>	159 267	6 566	2 093	71	14	1	168 012
<i>Total</i> 2016	157 275	6 650	2 050	67	13	0	166 055

Sumber : Dinas Kependudukan dan Pencatatan Sipil Kabupaten Penajam Paser Utara  
Source : Population and Civil Registration Service of Penajam Paser Utara Regency

### 3.2. TENAGA KERJA / LABOUR FORCE

Tabel 3.2.1 Penduduk 15 Tahun Keatas Menurut Jenis Kegiatan Utama di Kabupaten Penajam Paser Utara Tahun 2017  
Population Aged 15 Years and Over by Type of Main Activity in Penajam Paser Utara Regency, 2017

Jenis Kegiatan Utama Type of Main Activity	2016	2017
(1)	(2)	(3)
<b>I Angkatan Kerja / Economically Active</b>	*)	<b>61,00</b>
1. Bekerja / Working	*)	58,10
2. Penganggur / Unemployment	*)	2,90
<b>II Bukan Angkatan Kerja / Economically Inactive</b> (Sekolah Mengurus Rumahtangga, dan lainnya) (Attending school, House keeping, and Other)	*)	<b>39,00</b>
<b>Jumlah / Total</b>	*)	<b>100,00</b>

Sumber : Badan Pusat Statistik Kabupaten Penajam Paser Utara

Source : BPS - Statistics of Penajam Paser Utara Regency

\*) Data untuk tahun 2016 tidak tersedia, karena survei angkatan kerja tingkat kabupaten dibatalkan

\*) Data for 2016 are not available as the regency survey canceled

**PENDUDUK DAN TENAGA KERJA**  
**Population and Employment**

**Tabel 3.2.2.** **Persentase Penduduk 15 Tahun Ke Atas Yang Bekerja Menurut Lapangan Usaha Utama, Tahun 2015-2017**  
**Percentage of Labour at The Age of Over 15 by Main Industry, in Penajam Paser Utara Regency, 2015-2017**

Lapangan Usaha Utama <i>Main Industry</i>	2015	2016	2017
(1)	(2)	(3)	(4)
1. Pertanian, Perkebunan, Kehutanan, dan Perikanan <i>Agriculture, Plantation, Forestry, and Fishery</i>	48,80	*)	43,33
2. Pertambangan dan Penggalian <i>Mining and Quarrying</i>	3,45	*)	2,36
3. Industri Pengolahan <i>Manufacturing Industry</i>	3,13	*)	5,74
4. Listrik, Gas, dan Air Minum <i>Electricity, Gas, and Water</i>	,21	*)	n.a.
5. Konstruksi <i>Construction</i>	9,97	*)	4,24
6. Perdagangan, Rumah Makan, dan Jasa Akomodasi <i>Trade, Restaurants, and Accomodations</i>	15,74	*)	19,50
7. Angkutan, Pergudangan, dan Komunikasi <i>Transportation, Storage, and Communication</i>	3,56	*)	5,42
8. Lembaga Keuangan, Real Estat, Usaha Persewaan, dan Jasa Perusahaan <i>Financing, Real Estate, and Business Services</i>	1,37	*)	3,67
9. Jasa Masyarakat, Sosial, dan Perorangan <i>Community, Social, and Personal Services</i>	13,72	*)	15,73

Sumber : Badan Pusat Statistik Kabupaten Penajam Paser Utara

Source : BPS - Statistics of Penajam Paser Utara Regency

\*) Data untuk tahun 2016 tidak tersedia, karena survei angkatan kerja tingkat kabupaten dibatalkan

\*) Data for 2016 are not available as the regency survey canceled

**PENDUDUK DAN TENAGA KERJA**  
*Population and Employment*

**Tabel 3.2.3** Penduduk 15 Tahun Keatas Menurut Jenis Kegiatan Utama, Jenis Kelamin dan Kelompok Usia di Kabupaten Penajam Paser Utara Tahun 2017  
*Population Aged 15 Years and Over by Type of Main Activity, Sex and Age Group in Penajam Paser Utara Regency, 2017*

Jenis Kegiatan Utama <i>Type of Main Activity</i>	Laki - Laki Male			Perempuan Female		
	15-24	25-54	55 +	15-24	25-54	55 +
	(2)	(3)	(4)	(5)	(6)	(7)
<b>I Angkatan Kerja / Economically Active</b>	<u>45,29</u>	<u>98,05</u>	<u>81,83</u>	<u>33,35</u>	<u>44,49</u>	<u>17,96</u>
1. Bekerja / Working	34,46	97,23	81,83	25,89	42,83	17,96
2. Penganggur / Unemployment	8,83	,82	n.a.	7,46	1,67	n.a.
<b>II Bukan Angkatan Kerja / Economically Inactive</b>	<u>54,71</u>	<u>1,95</u>	<u>18,17</u>	<u>66,65</u>	<u>55,51</u>	<u>82,04</u>
(Sekolah Mengurus Rumahtangga, dan lainnya) (Attending school, House keeping, and Other)						
<b>Jumlah / Total</b>	<b>100</b>	<b>100</b>	<b>100</b>	<b>100</b>	<b>100</b>	<b>100</b>

Sumber : Badan Pusat Statistik Kabupaten Penajam Paser Utara

Source : BPS - Statistics of Penajam Paser Utara Regency

**PENDUDUK DAN TENAGA KERJA**  
**Population and Employment**

**Tabel 3.2.4. Penduduk Berumur 15 Tahun Keatas Menurut Jenis Kegiatan Utama dan Pendidikan Yang Ditamatkan di Kabupaten Penajam Paser Utara Tahun 2017**  
**Population Aged 15 Years and Above by Main Activities and Educational Attainment in Penajam Paser Utara Regency, 2017**

Jenis Kegiatan Utama <i>Type of Main Activity</i>	SD Ke Bawah <i>Primary School</i>	SLTP <i>Junior high school</i>	SLTA Keatas <i>Senior high school and higher</i>	Jumlah <i>Total</i>
(1)	(2)	(3)	(4)	(5)
<b>I Angkatan Kerja</b> <i>Economically active</i>	<b>59,91</b>	<b>43,37</b>	<b>76,39</b>	<b>61,00</b>
1. Bekerja <i>Working</i>	58,88	41,67	70,16	58,10
2. Penganggur <i>Unemployment</i>	1,03	1,71	6,22	2,90
<b>II Bukan Angkatan Kerja</b> <i>Economically inactive</i>	<b>40,09</b>	<b>56,63</b>	<b>23,61</b>	<b>39,00</b>
(Sekolah Mengurus Rumah tangga, dan lainnya) <i>(Attending school, House keeping, and Other)</i>				
<b>Jumlah / Total</b>	<b>100,00</b>	<b>100,00</b>	<b>100,00</b>	<b>100,00</b>

Sumber : Badan Pusat Statistik Kabupaten Penajam Paser Utara  
 Source : BPS - Statistics of Penajam Paser Utara Regency

**Tabel 3.2.5.** Banyaknya Pencari Kerja Menurut Tingkat Pendidikan di Kabupaten Penajam Paser Utara, 2017  
*Number of Job Seekers by Level of Education in Penajam Paser Utara Regency, 2017*

Tingkat Pendidikan <i>Education Level</i>	Terdaftar <i>Registered</i>	Ditempatkan <i>Placed</i>	Belum Ditempatkan <i>Unplaced</i>
(1)	(2)	(3)	(4)
1. Tidak tamat SD / <i>Didn't Completed Elementary School</i>	14	-	20
2. Tamat SD / <i>Elementary School Completed</i>	44	3	41
3. SLTP / <i>Junior High School</i>	65	6	137
4. SLTA / <i>Senior High School</i>	786	106	580
5. Diploma I, II, Akta I,II / <i>Under Graduatc</i>	2	-	9
6. D III / <i>Setingkat / Bachelor Degree</i>	84	6	100
7. Sarjana / <i>Master Degree</i>	187	33	128
<b>Jumlah</b>			
<i>Total</i>			
<b>2017</b>	1 182	154	1 015
<b>2016</b>	917	195	722
<b>2015</b>	1 168	173	995
<b>2014</b>	903	126	777
<b>2013</b>	4 078	588	3 459

Sumber : Dinas Tenaga Kerja dan Transmigrasi Kabupaten Penajam Paser Utara  
Source : *Manpower and Transmigration Service of Penajam Paser Utara Regency*

**PENDUDUK DAN TENAGA KERJA**  
**Population and Employment**

**Tabel 3.2.6.** Banyaknya Pencari Kerja Menurut Golongan Umur di Kabupaten Penajam Paser Utara, 2017  
*Number of Job Seekers by Age Group, 2017*

Golongan Umur Age Group	Terdaftar Registered		Ditempatkan Placed		Belum Ditempatkan Unplaced	
	Laki Laki Man	Perem- puan Emale	Laki Laki Man	Perem- puan Emale	Laki Laki Man	Perem- puan Emale
(1)	(2)	(3)	(4)	(5)	(6)	(7)
15 - 19	183	69	8	2	173	66
20 - 29	479	253	73	48	408	205
30 - 44	125	28	25	17	99	15
45 - 54	29	1	5	2	21	1
55 +	2	-	-	-	1	-
<b>Jumlah 2017</b>	818	351	111	69	702	287
<i>Total</i> 2016	648	351	108	87	458	264
<b>2015</b>	798	370	124	49	677	321
<b>2014</b>	547	353	58	62	489	289

Sumber : Dinas Tenaga Kerja dan Transmigrasi Kabupaten Penajam Paser Utara  
 Source : Manpower and Transmigration Service of Penajam Paser Utara Regency

**Tabel** 3.2.7. Upah Minimum Kabupaten Penajam Paser Utara 2017  
**Table** *Minimum Wage District, 2017*

Golongan Umur <i>Age Group</i>	Upah Minimum Kabupaten ( UMK ) ( Rp )
(1)	(6)
2 0 0 6	684 000
2 0 0 7	787 500
2 0 0 8	868 000
2 0 0 9	1 000 000
2 0 1 0	1 059 000
2 0 1 1	1 125 000
2 0 1 2	1 303 900
2 0 1 3	1 903 262
2 0 1 4	2 100 000
2 0 1 5	2 350 000
2 0 1 6	2 440 000
2 0 1 7	2 566 392

Sumber : Dinas Tenaga Kerja dan Transmigrasi Kabupaten Penajam Paser Utara  
 Source : *Manpower and Transmigration Service of Penajam Paser Utara Regency*



<https://ppukab.bps.go.id>

## Pasien RSUD PPU 2017

### Rawat Inap

Laki  
1681

Perempuan  
2005



Laki  
690

Perempuan  
756

### Rawat Jalan

<https://ppukab.bps.go.id>

**PENJELASAN TEKNIS**

**TECHNICAL NOTES**

- |   |   |
|---|---|
| <p>1. <b>Tidak/belum pernah sekolah</b> adalah mereka yang tidak pernah atau belum pernah terdaftar dan tidak pernah atau belum pernah aktif mengikuti pendidikan di suatu jenjang pendidikan formal. Termasuk juga yang tamat/belum tamat taman kanak-kanak tetapi tidak melanjutkan ke sekolah dasar.</p> | <p>1. <b><i>Not/never attending school</i></b> is someone who has never attended or never been registered in a formal education, such as primary, secondary, and tertiary education. Those who just completed kindergarten are considered as never attended school.</p> |
| <p>2. <b>Masih bersekolah</b> adalah mereka yang terdaftar dan aktif mengikuti pendidikan formal dan nonformal (Paket A, B, atau C), baik pendidikan dasar, menengah maupun pendidikan tinggi. Bagi mahasiswa yang sedang cuti dianggap masih bersekolah.</p>   | <p>2. <b><i>Attending school</i></b> is someone who is currently attending primary, secondary, or tertiary education, including package A, package B, or package C. College student who postpones his/her study is considered as attending school.</p>                  |
| <p>3. <b>Tidak bersekolah lagi</b> adalah mereka yang pernah terdaftar dan aktif mengikuti pendidikan di suatu jenjang pendidikan formal dan nonformal (Paket A, B, atau C), tetapi pada saat pencacahan tidak lagi terdaftar dan tidak aktif mengikuti pendidikan.</p>                                     | <p>3. <b><i>Not attending school anymore</i></b> is someone who had enrolled and participated in formal and non-formal education in the past including package A, package B, or package C, but currently does not attend school.</p>                                    |
| <p>4. <b>Tamat sekolah</b> adalah menyelesaikan pelajaran yang ditandai dengan lulus ujian akhir pada kelas atau tingkat terakhir suatu jenjang pendidikan di sekolah</p>   | <p>4. <b><i>Completed particular level of education</i></b> is someone who has completed particular level of education in private or public school and accepting graduation</p>   |

## **SOSIAL**

### **Social**

negeri maupun swasta dengan mendapatkan tanda tamat belajar/ijazah. Seseorang yang belum mengikuti pelajaran pada kelas tertinggi tetapi telah mengikuti ujian akhir dan lulus dianggap tamat sekolah.

5. **Dapat membaca dan menulis** artinya dapat membaca dan menulis kata-kata/kalimat sederhana dengan suatu aksara tertentu.

6. **Jalur Pendidikan di Indonesia** terdiri atas 1) pendidikan formal, 2) pendidikan nonformal, dan 3) pendidikan informal yang ketiganya dapat saling melengkapi dan memperkaya (Undang-Undang No. 20 Tahun 2013 tentang Sistem Pendidikan Nasional).

7. **Jenjang Pendidikan Formal** terdiri atas pendidikan dasar, pendidikan menengah, dan pendidikan tinggi. Jenis pendidikan yang diajarkan mencakup pendidikan umum, kejuruan, akademik, profesi, vokasi, keagamaan, dan khusus.

a. Pendidikan Dasar berbentuk Sekolah Dasar (SD) dan Madrasah Ibtidaiyah (MI) atau bentuk lain yang sederajat serta Sekolah Menengah Pertama

*certificate. Someone who has never attended the highest grade but passed the final exam is considered as completed particular level of education.*

5. **Able to read and write** is the ability to read and write at least a simple sentence in any letter of alphabets.

6. **The Education System in Indonesia** consists of 1) a formal education, 2) non-formal education, and 3) informal education that all three can be complementary and enriching (Law No. 20 Year 2013 about The National Education System).

7. **The Formal Education Level** consists of primary education, secondary education, and high education. The kind of education that taught consists of general education, vocational, academic, professional, religious, and specific education.

a. *The Primary Education consists of Elementary School and Islamic Elementary School or other equivalent forms and*

(SMP) dan Madrasah Tsanawiyah (MTs), atau bentuk lain yang sederajat.

- b. Pendidikan Menengah berbentuk Sekolah Menengah Atas (SMA), Madrasah Aliyah (MA), Sekolah Menengah Kejuruan (SMK), dan Madrasah Aliyah Kejuruan (MAK), atau bentuk lain yang sederajat.
- c. Pendidikan Tinggi merupakan jenjang pendidikan setelah pendidikan menengah yang mencakup program pendidikan diploma, sarjana, magister, spesialis, dan doktor yang diselenggarakan oleh perguruan tinggi. Perguruan tinggi dapat berbentuk akademi, politeknik, sekolah tinggi, institut, atau universitas.

*Junior High School and MTs, or other equivalent forms.*

- b. *The Secondary Education consists of the senior high school, MA, Vocational School, and Vocational Madrasah Aliyah, or other equivalent forms.*
- c. *The High Education consists of the education level after the secondary education that consists of diplomas, bachelor, master, specialist, and doctoral degrees that are held by the college. The colleges can be academy, polytechnic, high school, institute, or university.*

8. **Rumah Sakit** adalah tempat pemeriksaan dan perawatan kesehatan, biasanya berada di bawah pengawasan dokter/tenaga medis, yang melayani penderita yang sakit untuk berobat rawat jalan atau rawat inap.

8. **Hospital** is a place for health check, usually controlled/supervised by doctors/medical personnel to serve the ill patients to get outpatient or inpatient treatment services.

9. **Rumah Sakit Bersalin** adalah rumah sakit khusus untuk persalinan, dilengkapi pelayanan spesialis pemeriksaan kehamilan, persalinan, rawat inap dan rawat jalan ibu dan

9. **Maternity Hospital** is a specialized hospital for childbirth, has specialist inspection service to pregnancy, childbirth, hospitalization and

## SOSIAL

### Social

anak yang berada di bawah pengawasan dokter spesialis kandungan.

*outpatient for mothers and children that is under the supervision of an obstetrician.*

10. **Rumah Bersalin** adalah sarana pelayanan kesehatan dengan izin sebagai rumah bersalin, dilengkapi pelayanan pemeriksaan kehamilan, persalinan serta pemeriksaan ibu dan anak yang berada di bawah pengawasan bidan senior.

10. **Maternity House** is health care facility with a license as a maternity house, equipped with prenatal care, childbirth and examination of mothers and children which is under the supervision of a senior midwife.

11. **Poliklinik** adalah sarana kesehatan yang dipakai untuk pelayanan berobat jalan, biasanya berada di bawah pengawasan dokter/tenaga medis.

11. **Polyclinic** is a health facility in which to get outpatient services, usually under the control of doctor/medical personnel.

12. **Puskesmas (Pusat Kesehatan Masyarakat)** adalah unit pelaksana teknis dinas kesehatan kabupaten/kota yang mempunyai fungsi utama sebagai penyelenggara pelayanan kesehatan tingkat pertama. Wilayah kerja puskesmas maksimal adalah satu kecamatan dan untuk dapat menjangkau wilayah kerjanya, puskesmas mempunyai jaringan pelayanan yang meliputi unit Puskesmas Pembantu (Pustu), unit Puskesmas Keliling (Puskel), dan unit bidan desa/komunitas (Peraturan Menteri Kesehatan RI No. 75 Tahun 2014 Tentang Pusat Kesehatan Masyarakat).

12. **Public Health Center** is technical implementation unit of regency health department that have the primary function as a first-level health care providers. The working area standard of public health center is one district and to reach their working areas, public health centers have a service network covering subsidiary of public health center, mobile public health center units, and midwife units (Regulation of the Minister of Health of Indonesia Number 75 Year 2014 about Public Health Center).

13. **Apotek** adalah suatu tempat tertentu yang digunakan untuk melakukan pekerjaan kefarmasian, dan penyaluran/penjualan obat atau bahan farmasi dan perbekalan kesehatan lainnya kepada masyarakat yang dikelola oleh tenaga apoteker (Peraturan Menteri Kesehatan RI No. 1332 Tahun 2002 Tentang Perubahan Atas Peraturan Menteri Kesehatan RI No. 922/MENKES/PER/X/1993 Tentang Ketentuan dan Tata Cara Pemberian Izin Apotek).
13. **Pharmacy** is a specific place that is used for pharmaceutical jobs, and distribution/sale of drugs/pharmaceuticals and other medical supplies to people that are administered by trained pharmacist (Regulation of the Minister of Health of Indonesia Number 1332 Year 2002 about the Changes of Regulation of the Minister of Health of Indonesia Number 922/MENKES/PER/X/1993 about Pro-vision and Procedures for Administration of Licensed Pharmacies).
14. **Imunisasi** adalah memasukkan kuman atau racun penyakit tertentu yang sudah dilemahkan (vaksin) ke dalam tubuh dengan cara disuntik atau diminum (ditetaskan dalam mulut) dengan maksud agar terjadi kekebalan tubuh terhadap penyakit tersebut.
14. **Immunization** is putting enervated microbe of a certain disease into human body by injection or drinking (dropping into mouth) to make the body immune to that disease.
15. **Keluhan kesehatan** adalah keadaan seseorang yang mengalami gangguan kesehatan atau kejiwaan, baik karena penyakit akut, penyakit kronis, kecelakaan, kriminal, atau hal lain.
15. **Health complaint** is a condition where a person has health or mental problems because of acute illness, chronically illness, accident, crimes, or others.
16. **Mengobati sendiri** adalah upaya oleh anggota rumah tangga/keluarga dengan melakukan
16. **Self treatment** is an effort of household members/family to have a health treatment by themselves



## SOSIAL

### Social

pengobatan sendiri tanpa datang ke tempat fasilitas kesehatan atau memanggil dokter/petugas kesehatan ke rumahnya (misal minum obat modern, jamu, kerokan, kompres, kop, pijat) agar sembuh atau menjadi lebih ringan keluhan kesehatannya.

*without visiting health facilities or a doctor/health personnel (for instance, by taking modern medicine, herb medicine, chief with a coin, compress, cupping suction, massage) in order to recover from illness or reduce the health complaint.*

17. **Angka keberhasilan pengobatan tuberkulosis smear positive/Basil Tahan Asam (BTA) positif** adalah proporsi (dinyatakan sebagai persentase) kasus TB BTA positif yang terdaftar di bawah program pengendalian TB nasional pada tahun tertentu yang dinyatakan berhasil menyelesaikan pengobatan. Dengan atau tanpa bukti bakteriologi keberhasilan (“sembuh” dan “menyelesaikan pengobatan” masing-masing).

17. **The treatment success rate for new pulmonary smear-positive tuberculosis cases** is the proportion (expressed as a percentage) of new smear-positive tuberculosis cases registered under a national tuberculosis control programme in a given year that successfully completed treatment. With or without bacteriological evidence of succes (“cured” and “treatment completed” respectively).

18. **BCG (Bacillus Calmette Guerin)** merupakan vaksinasi untuk mencegah penyakit TBC, diberikan pada bayi baru lahir atau anak, dengan suntikan pada kulit pangkal lengan atas. Bekas suntikan kemudian akan membentuk tonjolan kecil jaringan parut pada kulit lengan atas. Suntikan BCG diberikan kepada anak sebanyak 1 kali.

18. **BCG (Bacillus Calmette Guerin)** is a vaccine to prevent TBC disease, given to newborns or children, by injection at the base of the skin of the upper arm. Injection site will form little bumps of scar tissue in the skin of the upper arm. BCG injections given to children 1 times.

19. **DPT (Difteri, Pertusis, Tetanus)** merupakan vaksin untuk mencegah penyakit Difteri, Pertusis, dan Tetanus yang diberikan pada bayi berumur 3 bulan ke atas, dengan suntikan pada paha, diulang 1 bulan dan 2 bulan kemudian, sehingga suntikan imunisasi DPT lengkap pada balita berjumlah 3 kali (kadang-kadang selang waktu antar suntikan bisa lebih dari 1 bulan).

20. **Peristiwa tindak pidana yang dilaporkan** ialah setiap peristiwa yang diterima kepolisian dari laporan masyarakat, atau peristiwa dimana pelakunya tertangkap tangan oleh kepolisian.

21. **Jumlah tindak pidana** menggambarkan jumlah kasus tindak pidana yang terjadi pada kurun waktu tertentu.

22. **Resiko penduduk terjadi tindak pidana per 100.000 penduduk**

$$= \frac{\text{Jumlah tindak pidana tahun } t}{\text{Jumlah penduduk tahun } t} \times 100.000$$

Resiko penduduk terjadi tindak pidana per 100.000 penduduk mengindikasikan peluang penduduk berisiko terkena tindak pidana. Biasanya dinyatakan dalam setiap 100.000 penduduk.

19. **DPT (Diphtheria, Pertussis, Tetanus)** is a vaccine to prevent the diphtheria, pertussis, and tetanus disease, given to infants aged 3 months and above, with a shot in the thigh, repeated one month and two months later, so that the complete DPT immunization shots at toddler totaling 3 times (sometimes the time interval between injections can be more than 1 month).

20. **Reported crime incidence** includes all criminal cases reported and received by police office, and all crimes caught by police.

21. **Crime total** refers to the number of criminal cases occurring during a given period.

22. **Crime rate**

$$= \frac{\text{Number of criminal cases year } t}{\text{Total population year } t} \times 100.000$$

**Crime rate** indicates the probability of population exposed to risk of crime, expressed in every 100,000 people.

23. Selang waktu terjadi tindak pidana tahun t

$$= \frac{365 \times 24 \times 60 \times 60}{\text{Jumlah tindak pidana tahun t}} \times (\text{detik})$$

Selang waktu terjadi tindak pidana tahun t mengindikasikan selang waktu terjadinya satu tindak kejahatan dengan kejahatan yang lain.

24. Persentase penyelesaian tindak pidana

$$= \frac{\text{Jumlah tindak pidana yang diselesaikan}}{\text{Jumlah peristiwa tindak pidana yang dilaporkan}} \times 100\%$$

Persentase penyelesaian peristiwa tindak pidana menyatakan persentase penyelesaian tindak pidana oleh polisi. Suatu tindak pidana dinyatakan sebagai kasus yang selesai di tingkat kepolisian, apabila:

1. berkas perkaranya sudah siap untuk diserahkan atau telah diserahkan kepada kejaksaan;
2. dalam hal delik aduan, pengaduannya dicabut dalam tenggang waktu yang telah ditentukan menurut undang-undang;
3. telah diselesaikan oleh kepolisian berdasarkan azas

23. *Crime clock*

$$= \frac{365 \times 24 \times 60 \times 60}{\text{Number of criminal cases year t}} \times (\text{second})$$

*Crime clock* indicates the time interval of occurrence between one crime to another crime.

24. *Crime clearance rate*

$$= \frac{\text{Number of cleared criminal cases}}{\text{Number of reported criminal cases}} \times 100\%$$

*Crime clearance rate* refers to percentage of crime clearance by police. A criminal case is categorized as a cleared case by police, if:

1. All documents are ready to submit or already submitted to justice court;
2. In the case of attense that warrants complaint, the complaint was withdraw within a given period state in the law;
3. The case was cleared by police based on the principle of *plichtmatigheid* (obligation on the basis of law outhority);

- plichmatigheid (kewajiban berdasarkan kewenangan hukum);
4. kasus yang dimaksud tidak termasuk kompetensi kepolisian
  5. tersangka meninggal dunia;
  6. kasus kadaluwarsa.
25. **Bencana Alam** adalah peristiwa atau serangkaian peristiwa yang mengancam dan mengganggu kehidupan/penghidupan masyarakat yang disebabkan oleh faktor alam antara lain berupa gempa bumi, tsunami, gunung meletus, banjir, kekeringan, angin topan, dan tanah longsor sehingga mengakibatkan kerugian materi maupun non-materi.
26. **Korban meninggal** adalah orang yang dilaporkan tewas atau meninggal dunia akibat bencana.
27. **Korban hilang** adalah orang yang dilaporkan hilang atau tidak ditemukan atau tidak diketahui keberadaannya setelah terjadi bencana.
28. **Korban luka/sakit** adalah orang yang mengalami luka-luka atau sakit, dalam keadaan luka ringan, luka sedang maupun luka parah/berat, baik yang berobat jalan
4. *The case was not the responsibility of police office;*
  5. *The suspect died;*
  6. *The case was out of date.*
25. **Natural Disaster** is an event or series of events that threaten and disrupt the lives and livelihoods caused by natural factors such as: earthquake, tsunami, volcanic eruption, flood, flash flood, drought, typhoon/cyclone, and landslide so it can lead to result in loss of material and non-material.
26. **Fatality** is a person reported killed or death in the wake of a disaster.
27. **Missing person** is a person reported missing or who cannot be located or who cannot be accounted for in the wake of a disaster.
28. **Casualty** is a person suffering injury or illness, in a state of light injury, moderate injury, or heavy injury, which in undergoing treatment as

## SOSIAL

### Social

maupun rawat inap.

*either an outpatient or inpatient.*

29. **Rusak Berat** adalah kriteria kerusakan yang mengakibatkan bangunan roboh atau sebagian besar komponen struktur rusak.

29. ***Severely damaged*** is the criteria of damage that resulted most buildings collapsed or damaged its structural components.

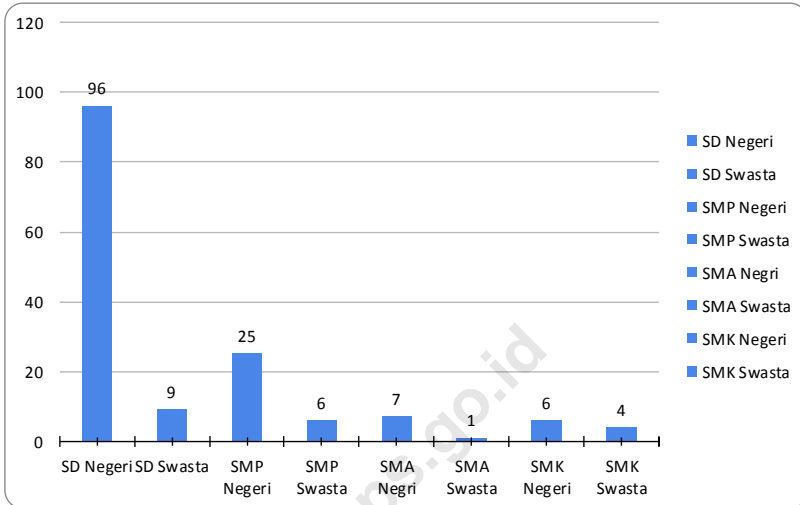
30. **Rusak sedang** adalah kriteria kerusakan yang mengakibatkan sebagian kecil komponen struktur rusak, dan komponen penunjang rusak namun bangunan masih tetap berdiri.

30. ***Damaged*** is the criteria of damage that resulted defective fraction of structural components and supporting components damaged, but the building still stands.

31. Rusak ringan adalah kriteria kerusakan yang mengakibatkan sebagian komponen struktur retak (struktur masih bisa digunakan) dan bangunan masih tetap berdiri.

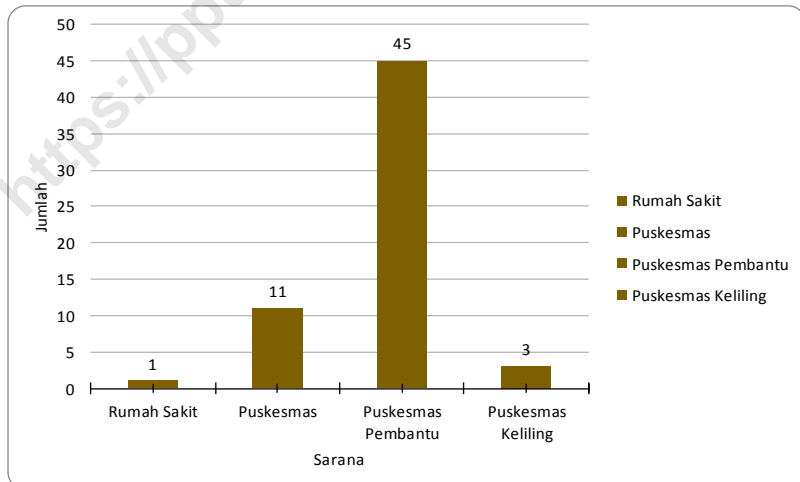
31. ***Lightly damaged*** is the criteria of damage that resulted partially cracked structural components, but the structure still can be used and the building still stands.

**Gambar 4.1** Banyaknya Fasilitas Pendidikan Negeri Dan Swasta 2017  
**Figure** *Number of Educated Facility of State and Private General 2017*



Sumber : Dinas Pendidikan, Pemuda dan Olahraga Kabupaten Penajam Paser Utara  
*Source : Education, Youth and Sport Affairs Service of Penajam Paser Utara Regency*

**Gambar 4.2** Banyaknya Sarana Kesehatan Menurut Jenis Dan Kecamatan, 2017  
**Figure** *Number of Public Health Centre by Type and Subdistrict 2017*



Sumber : Dinas Kesehatan Kabupaten Penajam Paser Utara  
*Source : Health Service of Penajam Paser Utara Regency*

<https://ppukab.bps.go.id>

#### 4.1. SOSIAL / SOCIAL

**Tabel** 4.1.1. **Banyaknya Panti Asuhan, 2017**  
**Table** *Number of Orphanages Assisted, 2017*

Nama Panti Asuhan <i>Name of Orphanages</i>	Jenis Stimulan <i>Kind of Stimulan</i>	Banyaknya <i>Number Of</i>	
		Anak Asuh <i>Children In Care</i>	Besarnya Bantuan <i>The Amount of Aid</i>
(1)	(2)	(3)	(4)
1. Panti Asuhan Al Falah	Uang	-	-
2. Panti Asuhan Bina Ul Muhajirin	Uang	10	15 500 000
3. Panti Asuhan Al Hikmah	Uang	10	5 000 000
4. Panti Asuhan Ar Razii	Uang	90	65 000 000
5. Panti Asuhan Al Islah	Uang	10	5 000 000
6. Panti Asuhan Darul Arqam	Uang	-	-
7. Panti Asuhan Al Ikhlas	Uang	20	25 000 000
8. Panti Asuhan Uswatun Hasanah	Uang	20	17 500 000
<b>Jumlah 2017</b>		160	133 000 000
<b>Total 2016</b>		132	132 000 000
<b>2015</b>		330	192 500 000
<b>2014</b>		290	80 000 000
<b>2013</b>		236	167 130 000

Sumber : Dinas Sosial Kabupaten Penajam Paser Utara  
Source : *Social Service of Penajam Paser Utara*



**Tabel 4.1.2. Banyaknya Anak Terlantar Menurut Status Kecamatan, 2017**  
*Table Number of Neglectful Children by Status and Subdistrict, 2017*

<b>Kecamatan Subdistrict</b>	<b>Yatim Father Less Children</b>	<b>Piatu Mother Less Childreen</b>	<b>Tidak Terurus Neglect</b>	<b>Jumlah Total</b>
<i>(1)</i>	<i>(2)</i>	<i>(3)</i>	<i>(5)</i>	<i>(6)</i>
1. Babulu	-	13	-	30
2. Waru	-	0	-	-
3. Penajam	15	17	-	45
4. Sepaku	4	6	-	30
<b>Jumlah 2017</b>	19	36	-	105
<b>Total 2016</b>	20	40	5	90
<b>2015</b>	33	20	80	159
<b>2014</b>	-	0	40	-
<b>2013</b>	-	0	8	58

Sumber : Dinas Sosial Kabupaten Penajam Paser Utara

Source : Social Service of Penajam Paser Utara

**Tabel**  
**Table**      **4.1.3.**      **Banyaknya Penderita Akibat Bencana Alam**  
**Menurut Jenis Bencana 2017**  
**Number of Patient of Natural Disasters by Kind**  
**Of Disasters and Subdistrict 2017**

Kecamatan Sub Districk	Jenis Bencana Kind of Disasters	Kerugian
(1)	(3)	(4)
1. Babulu	Kebakaran rumah	1 KK Mengungsi
	Kebakaran Lahan / Hutan	3 Ha
	Banjir	2 KK Mengungsi
2. Waru	Kebakaran rumah	4 KK 11 Jiwa Mengungsi
	Kebakaran Lahan / Hutan	0,5 Ha
	Banjir	2 KK 5 Jiwa Mengungsi
	Evakuasi Mayat	1 Meninggal
3. Penajam	Kebakaran rumah	109 jiwa Mengungsi
	Kebakaran Lahan / Hutan	17,25 Ha
	Kebakaran Bangunan lainnya	1 Rusak
	Angin Puting Beliung	1 Rusak Berat 1 Rusak Ringan
	Banjir	24 KK Mengungsi
	Evakuasi laka laut	4 Penderita
	Orang Hilang Tenggelam	1 Meninggal 1 Penderita
	Evakuasi mayat	2 Meninggal
4. Sepaku	Kebakaran rumah/pemukiman	2 KK 6 Jiwa Mengungsi
	Kebakaran lahan/hutan	1 Ha
	Banjir	1 Penderita

Sumber : Badan Penanggulangan Bencana Daerah Kabupaten Penajam Paser Utara

**Tabel 4.1.4.** Banyaknya Organisasi Karang Taruna Menurut Tingkat Perkembangan Tahun 2017  
*Number of Karang Taruna (Youth Association) by Their Level Of Development and Subdistrict*

Kecamatan <i>Subdistrict</i>	Tingkat Perkembangan / <i>Level of Development</i>		
	Tumbuh <i>Developing</i>	Berkembang <i>Developed</i>	Percon- tohan <i>Model</i>
(1)	(2)	(3)	(5)
1. Babulu	-	9	-
2. Waru	-	3	-
3. Penajam	2	19	-
4. Sepaku	3	6	-
<b>Jumlah 2017</b>	5	37	-
<b>Total 2016</b>	-	39	-
<b>2015</b>	-	35	-
<b>2014</b>	-	35	-
<b>2013</b>	3	35	-

Sumber : Dinas Sosial Kabupaten Penajam Paser Utara  
*Source : Social Service of Penajam Paser Utara*

## 4.2. PENDIDIKAN / EDUCATION

**Tabel 4.2.1** Banyaknya Sekolah, Murid, dan Guru Taman Kanak-Kanak Menurut Kecamatan, 2017  
*Number of Schools, Pupils and Teachers in Kindergarten by Subdistrict, 2017*

Kecamatan Subdistrict	Sekolah School		Murid Pupils		Guru Teachers	
	Negeri State	Swasta Private	Negeri State	Swasta Private	Swasta State	Swasta Private
(1)	(3)	(4)	(5)	(6)	(7)	(8)
1 Babulu	1	17	91	694	10	77
2 Waru	-	7	-	380	-	36
3 Penajam	1	26	95	1 368	10	155
4 Sepaku	-	12	-	594	-	64
<b>Jumlah</b>	<b>2</b>	<b>62</b>	<b>186</b>	<b>3 036</b>	<b>20</b>	<b>332</b>
<i>Total</i>	2016	157	199	5 281	25	487
	2015	157	199	5 281	25	487
	2014	68	186	2 864	23	274
	2013	60	154	2 788	17	22

Sumber : Dinas Pendidikan, Pemuda dan Olahraga Kabupaten Penajam Paser Utara  
Source : Education, Youth and Sport Affairs Service of Penajam Paser Utara Regency

**Tabel** 4.2.2  
**Table**

**Banyaknya Sekolah, Ruang Belajar Dan Kelas Sekolah Dasar Negeri  
Dirinci Menurut Kecamatan, 2017**  
*Number Of Schools, Compartements And Classes  
Of Elementary School State By Sub District, 2017*

Kecamatan Subdistrict	Sekolah School	Ruang Belajar Class Room
(1)	(2)	(3)
1 Babulu	22	179
2 Waru	11	106
3 Penajam	39	364
4 Sepaku	24	192
<b>Jumlah 2017</b>	96	841
<i>Total</i> 2016	98	812
2015	97	757
2014	97	739
2013	97	754

Sumber : Dinas Pendidikan, Pemuda dan Olahraga Kabupaten Penajam Paser Utara  
Source : Education, Youth and Sport Affairs Service of Penajam Paser Utara Regency

**Tabel** 4.2.3  
**Table**

**Banyaknya Sekolah, Ruang Belajar Dan Kelas Sekolah Dasar Swasta  
Dirinci Menurut Kecamatan, 2017**  
*Number Of Schools, Compartements And Classes  
Of Elementary School Private By Subdistrict, 2017*

Kecamatan Subdistrict	Sekolah School	Ruang Belajar Class Room	Kelas/Rombongan Belajar Class
(1)	(2)	(3)	(4)
1. Babulu	2	15	15
2. Waru	-	-	-
3. Penajam	4	31	33
4. Sepaku	3	21	19
<b>Jumlah 2017</b>	9	67	67
<i>Total</i> 2016	9	64	60
<b>2015</b>	9	47	47
<b>2014</b>	7	41	44
<b>2013</b>	7	40	39

Sumber : Dinas Pendidikan, Pemuda dan Olahraga Kabupaten Penajam Paser Utara  
Source : Education, Youth and Sport Affairs Service of Penajam Paser Utara Regency

**Tabel** 4.2.4  
**Table**

**Banyaknya Kepala Sekolah, Tenaga Pendidik Dan Penjaga Sekolah Dasar Negeri Dirinci Menurut Kecamatan, 2017**  
*Number of Headmasters, Teachers, and Security School in Primary School State by Subdistrict, 2017*

Kecamatan <i>Subdistrict</i>	Kepala Sekolah <i>Head Master</i>	Guru Kelas <i>Class Teacher</i>	Guru Agama <i>Religion Teacher</i>	Guru Penjas Sport <i>Sport Teacher</i>	Penjaga Sekolah <i>Security School</i>	Pegawai Administrasi <i>Administration Employee</i>
(1)	(2)	(3)	(4)	(5)	(6)	(7)
1. Babulu	22	176	28	25	6	9
2. Waru	11	95	14	11	-	6
3. Penajam	39	389	66	46	13	30
4. Sepaku	24	170	32	21	3	13
<b>Jumlah</b>	96	830	140	103	22	58
<i>Total</i>	2016	769	135	94	57	155
	2015	752	128	86	57	155
	2014	829	125	84	16	86
	2013	819	127	72	87	107

Sumber : Dinas Pendidikan, Pemuda dan Olahraga Kabupaten Penajam Paser Utara

Source : Education, Youth and Sport Affairs Service of Penajam Paser Utara Regency

**Tabel** 4.2.5  
**Table**

**Banyaknya Kepala Sekolah, Tenaga Pendidik Dan Penjaga Sekolah Dasar Swasta Dirinci Menurut Kecamatan, 2017**  
**Number of Headmasters, Teachers, and Security School in Primary School Private by Subdistrict 2017**

Kecamatan Subdistrict	Kepala Sekolah Head Master	Guru Kelas Class Teacher	Guru Agama Religion Teacher	Guru Penjas Sport Teacher	Penjaga Sekolah Security School	Pegawai Administrasi Administration Employee
(1)	(2)	(3)	(4)	(5)	(6)	(7)
1. Babulu	2	12	4	-	1	2
2. Waru	-	-	-	-	-	-
3. Penajam	4	32	5	4	1	2
4. Sepaku	3	18	3	2	1	2
<b>Jumlah 2017</b>	9	62	12	19	3	19
<b>Total 2016</b>	9	88	19	19	3	19
<b>2015</b>	9	67	2	-	-	-
<b>2014</b>	7	72	-	-	-	4
<b>2013</b>	6	53	8	4	5	7

Sumber : Dinas Pendidikan, Pemuda dan Olahraga Kabupaten Penajam Paser Utara  
Source : Education, Youth and Sport Affairs Service of Penajam Paser Utara Regency



**Tabel**  
**Table** 4.2.6

**Rata-Rata Banyaknya Murid Tiap Guru Dan Murid Tiap Kelas  
Tingkat Sekolah Dasar Negeri Menurut Kecamatan, 2017**  
*Average of Pupils Each Teacher and Pupils Each Class  
in Elementary School State by Subdistrict 2017*

Kecamatan Subdistrict	Murid Pupil	Guru Teacher	Kelas/ Rombongan Belajar Classes	Rata - rata Banyaknya Murid Tiap	
				Guru Teachers	Kelas Classes
(1)	(2)	(3)	(4)	(5)	(6)
1. Babulu	3 985	176	171	23	23
2. Waru	2 256	95	94	24	24
3. Penajam	9 674	389	385	25	25
4. Sepaku	3 968	170	173	23	23
<b>Jumlah 2017</b>	19 883	830	823	24	24
<i>Total</i> 2016	20 321	1 219	825	17	25
2015	20 302	1 212	834	17	24
2014	19 906	1 175	835	17	23
2013	19 216	1 177	836	16	22

Sumber : Dinas Pendidikan, Pemuda dan Olahraga Kabupaten Penajam Paser Utara  
Source : Education, Youth and Sport Affairs Service of Penajam Paser Utara Regency

**Tabel** 4.2.7  
**Table**

Rata-Rata Banyaknya Murid Tiap Guru Dan Murid Tiap Kelas  
Tingkat Sekolah Dasar Swasta Menurut Kecamatan Tahun 2017  
*Average of Pupils Each Teacher and Each Class  
in Elementary School Private by Subdistrict 2017*

Kecamatan Subdistrict	Murid Pupil	Guru Teacher	Kelas/ Rombongan Belajar Classes	Rata - rata Banyaknya Murid Tiap	
				Average Number Pupils	
				Guru Teachers	Kelas Classes
(1)	(2)	(3)	(4)	(5)	(6)
1. Babulu	335	12	15	28	22
2. Waru					
3. Penajam	775	32	33	24	23
4. Sepaku	407	18	19	23	21
<b>Jumlah 2017</b>	1 517	62	67	24	23
<i>Total</i> 2016	1 358	110	64	12	21
<b>2015</b>	957	73	45	13	21
<b>2014</b>	865	73	44	12	20
<b>2013</b>	669	65	40	10	16

Sumber : Dinas Pendidikan, Pemuda dan Olahraga Kabupaten Penajam Paser Utara  
Source : Education, Youth and Sport Affairs Service of Penajam Paser Utara Regency

**Tabel 4.2.8** Banyaknya Murid SD Negeri Dan Swasta Yang Lulus Ujian (UAN) Menurut Kecamatan, 2017  
*Number Of Pupils Of State And Private Primary School Who Passed Of Their Final Exams By Subdistrict 2017*

Kecamatan <i>Subdistrict</i>	Peserta UAN <i>Participants</i>	Lulus UAN <i>Succed</i>	Persentase Kelulusan <i>Percentage of Graduate (%)</i>
(1)	(2)	(3)	(4)
1. Babulu	658	658	100
2. Waru	338	338	100
3. Penajam	1 563	1 563	100
4. Sepaku	664	664	100
<b>Jumlah 2016 / 2017</b>	3 223	3 223	100
<i>Total</i> 2015 / 2016	3 329	3 329	100
<b>2014 / 2015</b>	2 974	2 974	100
<b>2013 / 2014</b>	2 942	2 942	100
<b>2012 / 2013</b>	<b>2 928</b>	2 928	100

Sumber : Dinas Pendidikan, Pemuda dan Olahraga Kabupaten Penajam Paser Utara  
*Source : Education, Youth and Sport Affairs Service of Penajam Paser Utara Regency*

**Tabel** 4.2.9  
**Table**

**Banyaknya Fasilitas Pendidikan Tingkat SLTP Negeri Dan Swasta Menurut Kecamatan, 2017**  
*Number of Educated Facility of State and Private Junior High School by Subdistrict, 2017*

Kecamatan Subdistrict	Negeri State		Swasta Private		
	Sekolah School	Ruang Belajar Class Room	Sekolah School	Ruang Belajar Class Room	
(1)	(2)	(3)	(4)	(5)	
1. Babulu	5	47	1	7	
2. Waru	3	28	-	-	
3. Penajam	13	115	3	17	
4. Sepaku	4	42	2	22	
<b>Jumlah</b>					
<i>Total</i>	<b>2017</b>	25	232	6	46
	<b>2016</b>	25	196	6	38
	<b>2015</b>	25	199	6	35
	<b>2014</b>	23	180	5	31
	<b>2013</b>	22	189	5	36

Sumber : Dinas Pendidikan, Pemuda dan Olahraga Kabupaten Penajam Paser Utara  
Source : Education, Youth and Sport Affairs Service of Penajam Paser Utara Regency

**Tabel 4.2.10** Banyaknya Guru SLTP Negeri Menurut Status dan Kecamatan, 2017  
*Number Teachers of State Junior High School Follow by Status and Subdistrict, 2017*

Kecamatan <i>Subdistrict</i>	Guru Tetap <i>Decided Teachers</i>			Guru Tidak Tetap <i>Not Decided Teachers</i>			
	Laki-Laki <i>Male</i>	Perem- puan <i>Femele</i>	Jumlah <i>Total</i>	Laki-Laki <i>Male</i>	Perem- puan <i>Femele</i>	Jumlah <i>Total</i>	
(1)	(2)	(3)	(4)	(5)	(6)	(7)	
1. Babulu	18	36	54	6	14	20	
2. Waru	11	27	38	18	29	47	
3. Penajam	50	94	144	5	5	10	
4. Sepaku	16	32	48	3	5	8	
<b>Jumlah</b>	95	189	284	32	53	85	
<i>Total</i>	2016	125	215	340	30	41	71
	<b>2015</b>	124	206	330	26	46	72
	<b>2014</b>	121	204	325	19	31	54
	<b>2013</b>	123	192	315	19	31	50

Sumber : Dinas Pendidikan, Pemuda dan Olahraga Kabupaten Penajam Paser Utara  
*Source : Education, Youth and Sport Affairs Service of Penajam Paser Utara Regency*

**Tabel** 4.2.11  
**Table**

**Banyaknya Guru SLTP Swasta Menurut Status dan Kecamatan, 2017**  
**Number Teachers of Private Junior High School Follow by Status and Subdistrict, 2017**

Kecamatan Subdistrict	Guru Tetap <i>Decided Teachers</i>			Guru Tidak Tetap <i>Not Decided Teachers</i>			
	Laki-Laki	Perem- puan	Jumlah Total	Laki-Laki	Perem- puan	Jumlah Total	
	<i>Male</i>	<i>Femele</i>		<i>Male</i>	<i>Femele</i>		
(1)	(2)	(3)	(4)	(5)	(6)	(7)	
1. Babulu	3	5	8	-	-	-	
2. Waru	-	-	-	-	-	-	
3. Penajam	13	12	25	2	1	3	
4. Sepaku	11	16	27	-	-	-	
<b>Jumlah</b>	<b>27</b>	<b>33</b>	<b>60</b>	<b>2</b>	<b>1</b>	<b>3</b>	
<i>Total</i>	2016	8	14	22	30	42	72
	<b>2015</b>	15	16	31	30	36	69
	<b>2014</b>	7	3	10	28	18	46
	<b>2013</b>	4	5	9	30	32	62

Sumber : Dinas Pendidikan, Pemuda dan Olahraga Kabupaten Penajam Paser Utara  
Source : Education, Youth and Sport Affairs Service of Penajam Paser Utara Regency

**Tabel**  
**Table** 4.2.12

**Banyaknya Sekolah, Murid dan Guru Sekolah Lanjutan Tingkat Pertama Negeri, 2017**  
*Number of Schools, Pupils and Teachers of State Junior High School, 2017*

Kecamatan Subdistrict	Banyaknya Sekolah Number Of Schools	Murid Pupils		Guru Teacher		
		Laki-Laki Male	Perempuan Femele	Laki-Laki Male	Perempuan Femele	
(1)	(2)	(3)	(4)	(5)	(6)	
1. Babulu	5	649	674	24	50	
2. Waru	3	373	419	14	32	
3. Penajam	13	1 542	1 489	67	123	
4. Sepaku	4	488	453	21	37	
<b>Jumlah</b>	<b>2017</b>	25	3 052	3 035	126	242
<i>Total</i>	2016	25	3 022	2 952	125	215
	<b>2015</b>	25	2 895	2 830	152	252
	<b>2014</b>	23	2 493	2 441	121	204
	<b>2013</b>	22	2 536	2 584	142	223

Sumber : Dinas Pendidikan, Pemuda dan Olahraga Kabupaten Penajam Paser Utara

Source : Education, Youth and Sport Affairs Service of Penajam Paser Utara Regency

Tabel 4.2.13  
Table

Banyaknya Sekolah, Murid dan Guru Sekolah Lanjutan Tingkat Pertama Swasta, 2017  
Number of School, Pupils and Teachers of Private Junior High Schools, 2017

Kecamatan Subdistrict	Banyaknya Sekolah Number Of Schools	Murid Pupils		Guru Teacher	
		Laki-Laki Male	Perempuan Femele	Laki-Laki Male	Perempuan Femele
(1)	(2)	(3)	(4)	(5)	(6)
1. Babulu	1	77	57	2	6
2. Waru	-	-	-	-	-
3. Penajam	3	203	139	13	12
4. Sepaku	2	275	298	11	16
<b>Jumlah 2017</b>	6	1 049	494	26	34
<i>Total</i> 2016	6	984	456	38	56
2015	5	421	438	42	42
2014	5	809	809	37	37
2013	5	451	468	34	37

Sumber : Dinas Pendidikan, Pemuda dan Olahraga Kabupaten Penajam Paser Utara  
Source : Education, Youth and Sport Affairs Service of Penajam Paser Utara Regency



**Tabel 4.2.14** Banyaknya Murid SLTP Negeri Dan Swasta Yang Lulus Ujian (UAN) Menurut Kecamatan, 2017  
*Number Of Pupils Of State And Private Junior High Schools Who Passed Of Their Final Exams By Subdistrict, 2017*

Kecamatan <i>Subdistrict</i>	Peserta UAN <i>Participants</i>	Lulus UAN <i>Succed</i>	Persentase Kelulusan <i>Percentage of Graduate (%)</i>
(1)	(2)	(3)	(4)
1. Babulu	459	459	100
2. Waru	243	243	100
3. Penajam	901	901	100
4. Sepaku	318	318	100
<b>Jumlah 2016 / 2017</b>	1 921	1 921	100
<i>Total</i> 2015 / 2016	2 073	2 073	100
<b>2014 / 2015</b>	2 009	2 009	100
<b>2013 / 2014</b>	2 144	2 144	100
<b>2012 / 2013</b>	1 738	1 738	100

Sumber : Dinas Pendidikan, Pemuda dan Olahraga Kabupaten Penajam Paser Utara  
*Source : Education, Youth and Sport Affairs Service of Penajam Paser Utara Regency*

Tabel 4.2.15  
Table

Banyaknya Fasilitas Pendidikan SMU Negeri  
Dan Swasta Menurut Kecamatan, Tahun 2017  
*Number of Educated Facility of State and Private General/  
Vocational Senior High School by Subdistrict 2017*

Kecamatan Subdistrict	Negeri / State		Swasta / Private	
	Sekolah School	Ruang Belajar Class Room	Sekolah School	Ruang Belajar Class Room
(1)	(2)	(3)	(4)	(5)
1. Babulu	1	13	-	-
2. Waru	1	20	-	-
3. Penajam	4	52	-	-
4. Sepaku	1	15	1	14
<b>Jumlah 2017</b>	7	100	1	14
<i>Total</i> 2016	7	92	0	10
<b>2015</b>	7	78	1	9
<b>2014</b>	7	78	1	9
<b>2013</b>	7	76	1	9

Sumber : Dinas Pendidikan, Pemuda dan Olahraga Kabupaten Penajam Paser Utara  
Source : Education, Youth and Sport Affairs Service of Penajam Paser Utara Regency

**Tabel 4.2.16** Banyaknya Fasilitas Pendidikan SMK Negeri Dan Swasta Menurut Kecamatan, Tahun 2017  
*Number of Educated Facility of State and Private General/ Vocational Senior High School by Subdistrict, 2017*

Kecamatan <i>Subdistrict</i>	Negeri / <i>State</i>		Swasta / <i>Private</i>	
	Sekolah <i>School</i>	Ruang Belajar <i>Class Room</i>	Sekolah <i>School</i>	Ruang Belajar <i>Class Room</i>
(1)	(2)	(3)	(4)	(5)
1. Babulu	1	21	1	10
2. Waru	1	20	-	-
3. Penajam	1	27	3	31
4. Sepaku	3	33	-	-
<b>Jumlah 2017</b>	6	101	4	41
<i>Total</i> 2016	6	57	4	35
2015	6	40	3	34
2014	5	40	3	23
2013	5	37	3	14

Sumber : Dinas Pendidikan, Pemuda dan Olahraga Kabupaten Penajam Paser Utara  
*Source : Education, Youth and Sport Affairs Service of Penajam Paser Utara Regency*

Tabel 4.2.17  
Table

Banyaknya Guru SMU Negeri Menurut Status Dan Kecamatan, 2017  
Number Teachers of State General/Vocational Senior High School by  
Subdistrict, 2017

Kecamatan Subdistrict	Guru Tetap Decided Teachers			Guru Tidak Tetap Not Decided Teachers		
	Laki-Laki Male	Perem- puan Femele	Jumlah Total	Laki-Laki Male	Perem- puan Femele	Jumlah Total
(1)	(2)	(3)	(4)	(5)	(6)	(7)
1. Babulu	7	12	19	1	5	6
2. Waru	8	22	30	2	4	6
3. Penajam	24	56	80	6	5	11
4. Sepaku	8	10	18	4	9	13
<b>Jumlah 2017</b>	47	100	147	13	23	36
<i>Total</i> 2016	59	110	169	37	27	64
<b>2015</b>	58	100	168	8	16	24
<b>2014</b>	54	100	154	6	12	18
<b>2013</b>	54	94	154	5	8	18

Sumber : Dinas Pendidikan, Pemuda dan Olahraga Kabupaten Penajam Paser Utara  
Source : Education, Youth and Sport Affairs Service of Penajam Paser Utara Regency

**Tabel** 4.2.18  
**Table**

**Banyaknya Guru SMU Swasta Menurut Status Dan Kecamatan, 2017**  
*Number Teachers of State and Private General / Vocational Senior High School by Subdistrict, 2017*

Kecamatan Subdistrict	Guru Tetap <i>Decided Teachers</i>			Guru Tidak Tetap <i>Not Decided Teachers</i>			
	Laki-Laki <i>Male</i>	Perem- puan <i>Femele</i>	Jumlah <i>Total</i>	Laki-Laki <i>Male</i>	Perem- puan <i>Femele</i>	Jumlah <i>Total</i>	
(1)	(2)	(3)	(4)	(5)	(6)	(7)	
1. Babulu	-	-	-	-	-	-	
2. Waru	-	-	-	-	-	-	
3. Penajam	-	-	-	-	-	-	
4. Sepaku	2	7	9	-	3	3	
<b>Jumlah</b>							
<i>Total</i>	2017	2	7	9	-	3	3
	2016	6	12	18	-	-	-
	2015	-	2	2	5	8	13
	2014	9	8	16	-	-	-
	2013	-	3	3	9	7	16

Sumber : Dinas Pendidikan, Pemuda dan Olahraga Kabupaten Penajam Paser Utara  
Source : Education, Youth and Sport Affairs Service of Penajam Paser Utara Regency

Tabel 4.2.19  
Table

Banyaknya Guru SMK Negeri Menurut Status Dan Kecamatan, 2017  
Number Teachers of State General/Vocational Senior High School by Subdistrict 2017

Kecamatan Subdistrict	Guru Tetap <i>Decided Teachers</i>			Guru Tidak Tetap <i>Not Decided Teachers</i>			
	Laki-Laki <i>Male</i>	Perem- puan <i>Femele</i>	Jumlah <i>Total</i>	Laki-Laki <i>Male</i>	Perem- puan <i>Femele</i>	Jumlah <i>Total</i>	
(1)	(2)	(3)	(4)	(5)	(6)	(7)	
1. Babulu	9	16	25	7	3	10	
2. Waru	9	17	26	3	7	10	
3. Penajam	26	28	54	4	3	7	
4. Sepaku	23	18	41	13	16	29	
<b>Jumlah</b>	<b>2017</b>	67	79	146	27	29	56
<i>Total</i>	2016	76	77	150	30	26	56
	2015	75	81	156	28	26	54
	2014	72	72	144	27	25	52
	2013	59	61	120	19	17	36

Sumber : Dinas Pendidikan, Pemuda dan Olahraga Kabupaten Penajam Paser Utara  
Source : Education, Youth and Sport Affairs Service of Penajam Paser Utara Regency

**Tabel** 4.2.20  
**Table**

**Banyaknya Guru SMK Swasta Menurut Status Dan Kecamatan, 2017**  
**Number Teachers of Private General/Vocational Senior High School**  
**by Subdistrict, 2017**

Kecamatan Subdistrict	Guru Tetap <i>Decided Teachers</i>			Guru Tidak Tetap <i>Not Decided Teachers</i>		
	Laki-Laki <i>Male</i>	Perem- puan <i>Female</i>	Jumlah <i>Total</i>	Laki-Laki <i>Male</i>	Perem- puan <i>Female</i>	Jumlah <i>Total</i>
(1)	(2)	(3)	(4)	(5)	(6)	(7)
1. Babulu	6	10	16	-	-	-
2. Waru	-	-	-	-	-	-
3. Penajam	15	12	27	5	7	12
4. Sepaku	-	-	-	-	-	-
<b>Jumlah</b>	<b>21</b>	<b>22</b>	<b>43</b>	<b>5</b>	<b>7</b>	<b>12</b>
<i>Total</i>	2016	-	3	38	39	77
	2015	29	33	26	33	59
	2014	35	37	-	-	-
	2013	4	8	38	33	71

Sumber : Dinas Pendidikan, Pemuda dan Olahraga Kabupaten Penajam Paser Utara

Source : Education, Youth and Sport Affairs Service of Penajam Paser Utara Regency

Tabel  
Table 4.2.21

Banyaknya Murid SMU Negeri Dan Swasta Menurut Kecamatan, 2017  
Number of Pupils State and Private General Vacation Senior High School  
by Subdistrict 2017

Kecamatan Subdistrict	Negeri / State		Swasta / Private	
	Laki - Laki Male	Perempuan Femele	Laki-Laki Male	Perempuan Femele
(1)	(2)	(3)	(4)	(5)
1. Babulu	174	250	-	-
2. Waru	223	383	-	-
3. Penajam	621	821	-	-
4. Sepaku	166	249	114	161
<b>Jumlah 2017</b>	1 184	1 703	114	161
<i>Total</i> 2016	1 106	1 655	96	175
<b>2015</b>	1 071	1 525	97	166
<b>2014</b>	909	1 405	108	147
<b>2013</b>	772	1 267	115	123

Sumber : Dinas Pendidikan, Pemuda dan Olahraga Kabupaten Penajam Paser Utara  
Source : Education, Youth and Sport Affairs Service of Penajam Paser Utara Regency



Tabel 4.2.22  
Table

Banyaknya Murid SMK Negeri Dan Swasta Menurut Kecamatan, 2017  
Number of Pupils State and Private General Vacation Senior High School  
by Subdistrict 2017

Kecamatan Subdistrict	Negeri / State		Swasta / Private	
	Laki - Laki Male	Perempuan Femele	Laki-Laki Male	Perempuan Femele
(1)	(2)	(3)	(4)	(5)
1. Babulu	387	209	141	93
2. Waru	243	173	-	-
3. Penajam	482	333	278	213
4. Sepaku	492	329	-	-
<b>Jumlah</b>				
2017	1 604	1 044	419	306
<i>Total</i> 2016	1 305	928	532	488
2015	1 282	905	504	439
2014	1 328	745	484	429
2013	1 196	750	616	541

Sumber : Dinas Pendidikan, Pemuda dan Olahraga Kabupaten Penajam Paser Utara

Source : Education, Youth and Sport Affairs Service of Penajam Paser Utara Regency

**Tabel 4.2.23**  
**Table**

**Banyaknya Murid SLTA Negeri dan Swasta Lulus Ujian (UAN) Menurut Kecamatan, 2017**  
**Number of Pupils of State and Private Junior High Schools Who Passed of Their Final Exams by Subdistrict, 2017**

Kecamatan Subdistrict	Peserta UAN Participants		Lulus UAN Succed		Persentase kelulusan (%) Percentage of Graduation		
	SMU	SMK	SMU	SMK	SMK	SMU	
(1)	(2)	(3)	(5)	(6)	(7)	(8)	
1. Babulu	132	200	132	200	100	100	
2. Waru	170	87	170	87	100	100	
3. Penajam	392	476	392	476	100	100	
4. Sepaku	205	200	205	200	100	100	
<b>Jumlah</b>							
<i>Total</i>	<b>2016 / 2017</b>	899	963	899	963	100	100
	<b>2015 / 2016</b>	853	893	853	893	100	100
	<b>2014 / 2015</b>	672	691	672	691	100	100
	<b>2013 / 2014</b>	896	847	895	847	100	100
	<b>2012 / 2013</b>	602	565	602	565	100	100

Sumber : Dinas Pendidikan, Pemuda dan Olahraga Kabupaten Penajam Paser Utara  
Source : Education, Youth and Sport Affairs Service of Penajam Paser Utara Regency

**Tabel** 4.2.24  
**Table**

**Banyaknya Murid Dan Guru Madrasah Raudatul Af'al Menurut Kecamatan, 2017**  
*Number of Pupils and Teachers of Madrasah Raudatul Af'al by Subdistrict, 2017*

<b>Kecamatan</b> <i>SubDistrict</i>	<b>Jumlah Sekolah</b> <i>Number of schools</i>	<b>Murid</b> <i>Students</i>	<b>Guru</b> <i>Teachers</i>
<i>(1)</i>	<i>(2)</i>	<i>(3)</i>	<i>(4)</i>
1. Babulu	1	22	4
2. Waru	1	21	3
3. Penajam	3	131	18
4. Sepaku	-	-	-
<b>Jumlah 2017</b>	5	174	25
<b>Total 2016</b>	5	178	26

Sumber : Kementerian Agama Kabupaten Penajam Paser Utara

Source : Regional Office of Religious Affairs Department of Penajam Paser Utara Ragency

**Tabel** 4.2.25 **Banyaknya Murid Dan Guru Madrasah Ibtidaiyah Dirinci Menurut Kecamatan, 2017**  
*Number of Pupils and Teachers of Madrasah Ibtidaiyah by Subdistrict, 2017*

Kecamatan SubDistrict	Jumlah Sekolah Number of schools	Murid Students	Guru Teachers
(1)	(2)	(3)	(4)
1. Babulu	2	282	22
2. Waru	1	52	8
3. Penajam	1	67	7
4. Sepaku	-	-	-
<b>Jumlah 2017</b>	4	401	37
<b>Total 2016</b>	4	399	39

Sumber : Kementerian Agama Kabupaten Penajam Paser Utara  
Source : Regional Office of Religious Affairs Department of Penajam Paser Utara Agency

**Tabel** 4.2.26 **Banyaknya Murid Dan Guru Madrasah Tsanawiyah Menurut Kecamatan, 2017**  
**Table** *Number of Pupils and Teachers of Madrasah Tsanawiyah (Moslem Junior High School) by Subdistrict, 2017*

Kecamatan SubDistrict	Murid People			Guru Teacher		
	Laki-Laki Male	Perem- puan Female	Jumlah Total	Tetap Perma- nent	Tidak Tetap Tempo- rari	Jumlah Total
(1)	(2)	(3)	(4)	(5)	(6)	(7)
1. Babulu	193	194	387	39	-	39
2. Waru	89	73	162	11	4	15
3. Penajam	501	433	934	64	6	70
4. Sepaku	107	80	187	4	10	14
<b>Jumlah 2017</b>	890	780	1 670	118	20	138
<b>Total 2016</b>	778	756	1 534	81	80	161
<b>2015</b>	784	717	1 501	121	43	154
<b>2014</b>	705	720	1 425	80	99	179
<b>2013</b>	667	682	1 349	97	70	167

Sumber : Kementerian Agama Kabupaten Penajam Paser Utara

Source : Regional Office of Religious Affairs Department of Penajam Paser Utara Ragency

**Tabel** 4.2.27 Banyaknya Madrasah Tsanawiyah Dan Aliyah  
**Table** Dirinci Menurut Kecamatan, 2017  
*Number of Madrasah Tsanawiyah and Aliyah  
by Subdistrict, 2017*

Kecamatan SubDistrict	Tsanawiyah Moslem Junior Hight School	Aliyah Moslem Senior Hight School
(1)	(2)	(3)
1. Babulu	3	2
2. Waru	1	-
3. Penajam	5	2
4. Sepaku	1	1
<b>Jumlah 2017</b>	10	5
<i>Total</i> 2016	11	5
2015	11	4
2014	10	4
2013	10	4

Sumber : Kementerian Agama Kabupaten Penajam Paser Utara

Source : Regional Office of Religious Affairs Department of Penajam Paser Utara Ragency

**Tabel 4.2.28** Banyaknya Murid Dan Guru Madrasah Aliyah Menurut Kecamatan 2017  
*Number of Pupils and Teachers of Madrasah Aliyah (Moslem Senior High School) by Subdistrict 2017*

Kecamatan SubDistrict	Murid People			Guru Teacher			
	Laki-Laki Male	Perem- puan Female	Jumlah Total	Tetap Perma- nent	Tidak Tetap Tempo- rari	Jumlah Total	
(1)	(2)	(3)	(4)	(5)	(6)	(7)	
1. Babulu	142	209	351	31	-	31	
2. Waru	-	-	-	-	-	-	
3. Penajam	68	77	145	23	-	23	
4. Sepaku	2	2	4	10	-	10	
<b>Jumlah</b>	<b>2017</b>	212	288	500	64	-	64
<i>Total</i>	2016	196	258	454	40	45	85
	2015	190	232	422	28	36	64
	2014	187	227	414	41	33	64
	2013	185	216	401	15	49	64

Sumber : Kementerian Agama Kabupaten Penajam Paser Utara

Source : Regional Office of Religious Affairs Department of Penajam Paser Utara Agency

**Tabel 4.2.29.** Angka Partisipasi Murni (APM) dan Angka Partisipasi Kasar (APK) Menurut Jenjang Pendidikan di Kabupaten Penajam Paser Utara, 2017  
*Net Enrollment Rate (NER) and Gross Enrollment Rate (GER) by Education Level in Penajam Paser Utara Regency, 2017*

<b>Pendidikan</b> <i>Education</i>	<b>APK</b> <i>Gross Enrollment Rate</i>	<b>APM</b> <i>Net Enrollment Rate</i>
<i>(1)</i>	<i>(2)</i>	<i>(3)</i>
Sekolah Dasar (SD) <i>Primary School</i>	109.60	98.98
Sekolah Menengah Pertama (SMP) <i>Junior High School</i>	95.35	83.36
Sekolah Menengah Atas (SMA) <i>Senior High School</i>	95.67	72.08

Sumber : Badan Pusat Statistik Kabupaten Penajam Paser Utara  
Source : BPS - Statistics of Penajam Paser Utara Regency



### 4.3. KESEHATAN DAN KELUARGA BERENCANA / HEATH AND FAMILY PLANING

**Tabel 4.3.1.** Banyaknya Sarana Kesehatan Menurut Jenis Dan Kecamatan, 2017  
**Table** *Number of Public Health Centre by Type and Subdistrict 2017*

Kecamatan Subdistrict	Rumah Sakit Hospital	Rumah Bersalin Maternity Hospital	Puskesmas Public Health Centre	Puskesmas Pembantu Auxiliary Public Health Centre	Puskesmas Keliling Mobile Public Health Centre
(1)	(2)	(3)	(4)	(5)	(6)
1. Babulu	-	-	3	8	-
2. Waru	-	-	1	4	1
3. Penajam	1	-	3	23	1
4. Sepaku	-	-	4	10	1
<b>Jumlah 2017</b>	1	-	11	45	3
<b>Total 2016</b>	1	-	11	43	-
<b>2015</b>	1	-	11	43	-
<b>2014</b>	1	-	11	43	11
<b>2013</b>	1	-	11	43	9

Sumber : Dinas Kesehatan Kabupaten Penajam Paser Utara  
Source : Health Service of Penajam Paser Utara Regency

**Tabel** 4.3.2. **Banyaknya Tenaga Kesehatan Menurut Unit Kerja, 2017**  
*Table* **Number of Health Personnel by Power Unit, 2017**

Unit Kerja Power Unit	Banyaknya Number
(1)	(2)
1. Dinas Kesehatan Kab. PPU <i>Health Service of Penajam Paser Utara Regency</i>	3 512
2. RSUD PPU / <i>Hospital of Penajam Paser Utara Regency</i>	26
3. Puskesmas Gunung Intan / <i>Public Health Centre of Gunung Intan</i>	31
4. Puskesmas Babulu / <i>Public Health Centre of Babulu</i>	41
5. Puskesmas Waru / <i>Public Health Centre of Waru</i>	71
6. Puskesmas Penajam / <i>Public Health Centre of Penajam</i>	58
7. Puskesmas Petung / <i>Public Health Centre of Petung</i>	37
8. Puskesmas Sotek / <i>Public Health Centre Sotek</i>	29
9. Puskesmas Sepaku I / <i>Public Health Centre Sepaku I</i>	25
10. Puskesmas Sepaku III / <i>Public Health Centre Sepaku III</i>	23
11. Puskesmas Maridan / <i>Public Health Centre Maridan</i>	24
12. Puskesmas Sebakung Jaya / <i>Public Health Centre Sebakung Jaya</i>	27
13. Puskesmas Semoi II / <i>Public Health Centre Semoi II</i>	-
14. Jamkesda	
<b>Jumlah 2017</b>	<b>907</b>
<i>Total</i> 2016	864
<b>2015</b>	676
<b>2014</b>	575
<b>2013</b>	564

Sumber : Dinas Kesehatan Kabupaten Penajam Paser Utara  
Source : *Health Service of Penajam Paser Utara Regency*

**Tabel 4.3.3. Banyaknya Dukun Kampung Dan Bidan Desa Menurut Kecamatan, 2017**  
**Table Number of Midwife and Traditional Medical Midwives by Subdistrict 2017**

Kecamatan Subdistrict	Bidan Desa Midwife In Village	Dukun Kampung Traditional Medical Midwives		
		Belum Dilatih Haven't Trained Yet	Sudah Dilatih Trained	Jumlah Total
(1)	(2)	(3)	(4)	(5)
1. Babulu	19	6	15	21
2. Waru	5	-	7	7
3. Penajam	31	7	34	41
4. Sepaku	27	11	18	29
<b>Jumlah 2017</b>	82	24	74	98
<b>Total 2016</b>	65	39	68	107
<b>2015</b>	111	53	65	118
<b>2014</b>	90	54	55	109
<b>2013</b>	57	63	51	114

Sumber : Dinas Kesehatan Kabupaten Penajam Paser Utara  
Source : Health Service of Penajam Paser Utara Regency

**Tabel 4.3.4. Banyaknya Bayi Diimunisasi Menurut Puskesmas Dan RSU, 2017**  
*Table Number of Immunized Baby by Public Health Centre and Hospital, 2017*

Puskesmas / RSU Public Health Centre Hospital	Imunisasi / Immunized				
	BCG	DPT HB3/DPT - HB-HB13	POLIO 3	Campak	Hepatitis B3
(1)	(2)	(3)	(5)	(6)	(7)
1. Gunung Intan	118	134	129	134	133
2. Sebakung Jaya	89	91	86	103	77
3. Babulu	396	384	347	347	520
4. Waru	354	358	409	379	387
5. Penajam	774	733	717	712	903
6. Petung	680	884	735	767	720
7. Sotek	278	292	270	265	203
8. Maridan	177	148	166	178	228
9. Sepaku I	216	256	254	235	195
10. Sepaku III	133	142	111	138	125
11. Semoi II	57	60	62	56	75
<b>Jumlah 2017</b>	3 272	3 482	3286	3 314	3 566
<b>Total 2016</b>	3 232	3 260	3117	3 256	3 031
<b>2015</b>	4 086	3 350	3156	3 216	-
	<b>DPT1+HB1</b>	<b>DPT3+HB3</b>			-
<b>2014</b>	3 082	2 625	2 495	2 910	-
<b>2013</b>	2 943	2 971	3 081	2 817	-

Sumber : Dinas Kesehatan Kabupaten Penajam Paser Utara

Source : Health Service of Penajam Paser Utara Regency

**Tabel 4.3.5.** Banyaknya Kunjungan Ibu Hamil Dan Imunisasi TT Ke Posyandu Menurut Kecamatan, 2017  
*Number of Visit by Pregnant Mother and Tetanus Immunized at Posyandu (Integrated Service Station) by Subdistrict, 2017*

Kecamatan Subdistrict	Kunjungan Visit			Imunisasi Immunized	
	Baru New	Lama Previous	Jumlah Total	TT 1	TT 2
(1)	(2)	(3)	(4)	(5)	(6)
1. Babulu	939	849	1 788	287	252
2. Waru	447	382	829	81	88
3. Penajam	2 134	1 874	4 008	106	39
4. Sepaku	749	620	1 369	348	341
<b>Jumlah 2017</b>	4 269	3 725	7 994	822	720
<b>Total 2016</b>	4 123	3 772	7 895	1 184	1 004
<b>2015</b>	3 893	3 615	7 508	1 891	1 101
<b>2014</b>	3 687	3 217	6 904	1 145	1 608
<b>2013</b>	3 556	2 809	6 365	2 572	2 171

Sumber : Dinas Kesehatan Kabupaten Penajam Paser Utara

Source : Health Service of Penajam Paser Utara Regency

**Tabel 4.3.6.** Banyaknya Penderita 10 Penyakit Dan Angka Kesakitan, 2017  
*Table Number of Ten Most and Total Patient, 2017*

Jenis Penyakit <i>Kind of Disease</i>	Kasus Baru		Angka Kesakitan Per 100 000 Penduduk <i>Patient Rate per 100 000 Population</i>
	Banyaknya <i>Number</i>	Persentase <i>Percentage</i>	
(1)	(2)	(3)	(4)
1. Nasofaringitis akute (common cold)	6 699	22,65	4 247,64
2. Influenza	4 919	16,63	3 119,00
3. Febris	3 970	13,42	2 517,26
4. Diare dan Gastroenteritis tidak dapat dikelompokkan ke dalam A00-A08	2 743	9,27	1 739,26
5. Gastritis	2 578	8,72	1 634,64
6. Hipertensi Primer (Esensial)	2 095	7,08	1 328,38
7. Dermatitis Lain, tidak spesifik (Eksema)	2 055	6,95	1 303,02
8. Feringitis Akute	1 794	6,07	1 137,52
9. Vulnus	1 368	4,63	867,41
10. Dispepsia	1 357	4,59	860,43
<b>Jumlah 2017</b>	29 578	100,00	29,58
<i>Total</i> 2016	53 623	100,00	53,62
<b>2015</b>	53 629	100,00	53,63
<b>2014</b>	55 700	30,07	53,63
<b>2013</b>	55 636	100,00	55,70

Sumber : Dinas Kesehatan Kabupaten Penajam Paser Utara  
*Source : Health Service of Penajam Paser Utara Regency*

**Tabel** 4.3.7  
**Table**

**Data 10 Penyakit Terbesar Rawat Jalan Rumah Sakit Umum  
Daerah Kabupaten Penajam Paser Utara 2017  
Data on the 10 Biggest Diseases of General Hospital Outpatients  
Penajam Paser Utara Regency 2017**

Jenis Penyakit <i>Type of Disease</i>	Jenis Kelamin		Jumlah Kasus Baru <i>Number of New Cases</i>	Total Kunjungan <i>Total visits</i>
	Sex			
	Laki - Laki <i>Male</i>	Perempuan <i>Female</i>		
(1)	(3)	(4)	(5)	(6)
1 <i>Bronchitis Acute</i>	153	159	312	436
2 <i>Low Back Pain</i>	100	116	216	1 503
3 <i>Dispepsia</i>	96	101	197	2 017
4 <i>Rhinopharyngitis</i>	127	91	218	243
5 <i>Gea Non Infeksi</i>	54	59	113	128
6 <i>Asma</i>	43	64	107	587
7 <i>Osteoarthritis Knee</i>	26	60	86	844
8 <i>Myalgia</i>	24	52	76	594
9 <i>Bronchitis</i>	36	26	62	370
10 <i>Tonsilopharyngitis</i>	31	28	59	62
<b>Jumlah / Total</b>	690	756	1 446	6 784

Sumber : Rumah Sakit Umum Daerah Kabupaten Penajam Paser Utara  
Source : *Penajam Paser Utara General Hospital of Penajam Paser Utara*

**Tabel** 4.3.8. **Data 10 Penyakit Terbesar Rawat Inap Rumah Sakit Umum Daerah Penajam Paser Utara Tahun 2017**  
*Data on the 10 Biggest Inpatient Diseases of the Regional General Hospital Penajam Paser Utara Regency 2017*

Jenis Penyakit <i>Type of Disease</i>	Jenis Kelamin / <i>Sex</i>		Jumlah <i>Total</i>
	Laki - Laki <i>Male</i>	Perempuan <i>Female</i>	
(1)	(2)	(3)	(4)
1 <i>Dispepsia</i>	328	502	830
2 <i>Hhd</i>	279	372	651
3 <i>Diabetes Melitus Tipe II</i>	157	307	464
4 <i>Hipertensi</i>	170	175	345
5 <i>Pneumonia</i>	145	131	276
6 <i>Infeksi Saluran Kemih (ISK)</i>	110	163	273
7 <i>PPOK / COPD</i>	170	71	241
8 <i>GEA</i>	111	100	211
9 <i>GEA Non Infeksi / DATTD</i>	133	73	206
10 <i>Anemia</i>	78	111	189
<b>Jumlah / Total</b>	1 681	2 005	3 686

Sumber : Rumah Sakit Umum Daerah Kabupaten Penajam Paser Utara  
Source: Penajam Paser Utara General Hospital of Penajam Paser Utara



**Tabel 4.3.9.** Banyaknya Pelayanan /Pasien Rumah Sakit Umum Daerah Kabupaten Penajam Paser Utara Dirinci Perbulan 2017  
*Number of Services / Patients of Regional Public Hospital Penajam Paser Utara Regency 2017*

Bulan / Month	IGD	Rawat Inap	Poli Umum	Poli Gigi
(1)	(2)	(3)	(4)	(5)
1 Januari	886	553	-	450
2 Februari	801	500	-	346
3 Maret	960	624	-	319
4 April	823	492	-	265
5 Mei	1 020	583	-	293
6 Juni	965	475	-	140
7 Juli	1 090	614	-	308
8 Agustus	1 033	595	-	293
9 September	1 128	588	-	278
10 Oktober	1 175	666	-	323
11 Nopember	1 024	559	-	347
12 Desember	1 119	487	-	257
<b>Jumlah 2017</b>	12 024	6 736	-	3 619
<i>Total</i> 2016	11 704		3 483	3 682
<b>2015</b>	9 625		2 380	2 529

Sumber : Rumah Sakit Umum Daerah Kabupaten Penajam Paser Utara  
*Source: Penajam Paser Utara General Hospital of Penajam Paser Utara*

Lanjutan tabel 4.3.9.  
*Continued table*

Bulan / Month	Poly Kandungan	Poly Saraf	Poly Dalam	Poly Bedah
(1)	(3)	(4)	(5)	(6)
1 Januari	316	267	1 108	636
2 Februari	240	269	663	581
3 Maret	294	311	1 291	559
4 April	202	189	917	330
5 Mei	346	282	1 082	469
6 Juni	202	206	763	316
7 Juli	308	274	1 142	279
8 Agustus	329	351	1 176	294
9 September	271	325	1 118	349
10 Oktober	399	328	1 423	640
11 Nopember	350	468	1 454	461
12 Desember	171	364	876	214
<b>Jumlah 2017</b>	<b>3 428</b>	<b>3 634</b>	<b>13 013</b>	<b>5 128</b>
<i>Total</i> 2016	<b>3 890</b>	<b>3 099</b>	<b>11 450</b>	<b>6 266</b>
<b>2015</b>	<b>2 645</b>	<b>2 720</b>	<b>9 576</b>	<b>4 721</b>

Sumber : Rumah Sakit Umum Daerah Kabupaten Penajam Paser Utara  
*Source: Penajam Paser Utara General Hospital of Penajam Paser Utara*

**Tabel 4.3.10.** Data Pasien Rawat Inap Berdasarkan Keadaan Pulang  
RSUD Penajam Paser Utara Dirinci Per Bulan 2017  
*Inpatient Patient Data Based on Home Conditions*  
*Penajam Paser Utara Hospital Detailed Per Month 2017*

Bulan <i>Month</i>	Sembuh Heal	Atas Permintaan Sendiri <i>On your own request</i>	Rujuk <i>Refer to</i>	Meninggal <i>Died</i>	Jumlah <i>Total</i>
(1)	(2)	(3)	(4)	(5)	(6)
1 Januari	515	7	24	7	553
2 Februari	472	3	22	3	500
3 Maret	585	5	25	9	624
4 April	461	7	15	9	492
5 Mei	552	8	17	6	583
6 Juni	445	2	19	8	474
7 Juli	569	12	24	9	614
8 Agustus	563	4	26	3	596
9 September	557	4	20	7	588
10 Oktober	638	5	14	9	666
11 Nopember	521	4	27	7	559
12 Desember	429	8	37	13	487
<b>Jumlah 2017</b>	<b>6 307</b>	69	270	90	6 736
<i>Total</i> 2016	<b>6 828</b>	124	316	135	7 403
<b>2015</b>	<b>4 861</b>	241	389	117	5 608

Sumber : Rumah Sakit Umum Daerah Kabupaten Penajam Paser Utara  
*Source: Penajam Paser Utara General Hospital of Penajam Paser Utara*

**Tabel 4.3.11.** Data Kunjungan Pasien IGD (Instalasi Gawat Darurat) Berdasarkan Keadaan Pulang Pada RSDU Penajam Paser Utara Dirinci Per Bulan, 2017  
*Emergency Visit Data of Emergency Department (Emergency Installation) Based on the Home Condition Penajam Paser Utara Hospital Detailed Per Month 2017*

Bulan Month	Rawat Inap <i>Inpatient</i>	Rujuk Refer to	Rawat Jalan <i>Outpatient</i>	DOA	Me- ninggal Died	Jumlah Total
(1)	(2)	(3)	(8)	(9)	(10)	(11)
1. Januari	430	63	383	-	10	886
2. Februari	355	56	383	-	7	801
3. Maret	469	57	429	1	4	960
4. April	375	46	398	2	2	823
5. Mei	445	57	513	-	5	1020
6. Juni	368	62	533	-	2	965
7. Juli	508	52	523	5	2	1090
8. Agustus	435	49	547	-	2	1033
9. September	471	42	609	3	3	1128
10. Oktober	525	43	606	1	-	1175
11. Nopember	451	57	511	2	3	1024
12. Desember	447	102	564	1	5	1119
<b>Jumlah 2017</b>	<b>5279</b>	<b>686</b>	<b>5 999</b>	<b>15</b>	<b>45</b>	<b>12 024</b>
<i>Total</i> 2016	<b>5108</b>	<b>626</b>	<b>5 911</b>	<b>30</b>	<b>29</b>	<b>11 704</b>
<b>2015</b>	<b>4352</b>	<b>646</b>	<b>4 568</b>	<b>28</b>	<b>31</b>	<b>9 625</b>

Sumber : Rumah Sakit Umum Daerah Kabupaten Penajam Paser Utara  
Source: Penajam Paser Utara General Hospital of Penajam Paser Utara

**Tabel** 4.3.12.  
**Table**

**Data Kunjungan Pasien Rawat Jalan Berdasarkan Keadaan Pulang Pada RSUD Penajam Paser Utara Dirinci Per Bulan 2017**  
*Data of Outpatient Patients Based on Discharge Penajam Paser Utara Hospital Detailed Per Month 2017*

<b>Bulan</b> <i>Month</i>	<b>Rawat Inap</b> <i>Inpatient</i>	<b>Rujuk</b> <i>Refer to</i>	<b>Rawat Jalan</b> <i>Outpatient</i>	<b>Jumlah Total</b>
<i>(1)</i>	<i>(7)</i>	<i>(8)</i>	<i>(9)</i>	<i>(10)</i>
1. Januari	143	102	2 904	<b>3 149</b>
2. Februari	126	66	2 338	<b>2 530</b>
3. Maret	131	36	3 189	<b>3 356</b>
4. April	77	14	2 188	<b>2 279</b>
5. Mei	103	20	2 803	<b>2 926</b>
6. Juni	78	19	2 093	<b>2 190</b>
7. Juli	84	47	2 580	<b>2 711</b>
8. Agustus	71	36	2 792	<b>2 899</b>
9. September	86	38	2 727	<b>2 851</b>
10. Oktober	99	47	3 526	<b>3 672</b>
11. Nopember	79	27	3 330	<b>3 436</b>
12. Desember	37	25	2 338	<b>2 400</b>
<b>Jumlah 2017</b>	1 114	<b>477</b>	32 808	<b>34 399</b>
<i>Total</i> 2016	626	<b>857</b>	32 571	<b>32 571</b>
<b>2015</b>	646	<b>1 000</b>	27 101	<b>27 101</b>

Sumber : Rumah Sakit Umum Daerah Kabupaten Penajam Paser Utara  
*Source : Penajam Paser Utara General Hospital of Penajam Paser Utara*

**Tabel 4.3.13.** Jumlah Balita Ke Posyandu Menurut Kecamatan, 2017  
*Number of Babies at Posyandu (Integrated Service Station) by Subdistrict, 2017*

Kecamatan Subdistrict	Jumlah Balita 1 - 4 Tahun	Jumlah Balita Ditimbang	Jumlah Balita Dengan	
			Gizi Kurang	Gizi Buruk
(1)	(2)	(3)	(4)	(5)
1. Babulu	4 188	1 845	78	5
2. Waru	2 320	892	30	-
3. Penajam	9 864	4 292	225	2
4. Sepaku	4 130	2 709	108	2
<b>Jumlah 2017</b>	20 502	9 738	441	9
<i>Total</i> 2016	20 671	10 998	287	-
<b>2015</b>	20 671	10 998	287	12
<b>2014</b>	15 024	9 280	519	9
<b>2013</b>	15 024	8 213	583	23

Sumber : Dinas Kesehatan K

Source : Health Service of Penajam Paser Utara Regency

**Tabel 4.3.14.** Banyaknya Akseptor Keluarga Berencana Dirinci Per Bulan, 2017  
**Table** *Number of Family Planning Acceptors by Month, 2017*

Bulan Month	Jenis Alat Kontrasepsi Type of Contraception				
	IUD	MOP	MOW	Implant	Suntikan
(1)	(2)	(3)	(4)	(5)	(6)
1. Januari	1 040	19	475	1 601	11 077
2. Februari	1 002	20	456	1 507	12 331
3. Maret	1 066	43	505	1 742	12 358
4. April	1 049	37	480	1 744	11 759
5. Mei	1 157	48	520	1 834	12 300
6. Juni	1 069	37	482	1 646	11 834
7. Juli	1 110	59	492	1 839	11 045
8. Agustus	1 047	41	539	1 829	11 190
9. September	1 088	52	525	1 842	11 780
10. Oktober	1 108	40	470	1 831	11 752
11. Nopember	1 081	40	492	1 786	11 622
12. Desember	1 067	35	497	1 760	11 816

Bersambung / *Continued...*

Sambungan Tabel : 4.3.14.  
Continued Table

Bulan Month	Jenis Alat Kontrasepsi Type of Contraception			Jumlah Total
	Pil Pil	Kondom Condom	CV CV	
(1)	(7)	(8)	(9)	(10)
1. Januari	6 129	642	-	20 983
2. Februari	5 582	661	-	21 559
3. Maret	6 093	760	-	22 567
4. April	7 734	709	-	23 512
5. Mei	6 194	734	-	22 787
6. Juni	5 754	1011	-	21 833
7. Juli	5 358	962	-	20 865
8. Agustus	5 643	922	-	21 211
9. September	6 440	931	-	22 658
10. Oktober	6 296	947	-	22 444
11. Nopember	6 150	655	-	21 826
12. Desember	6 212	649	-	22 036

Sumber : Dinas Pemberdayaan Perempuan, Perlindungan Anak, Pengendalian Penduduk dan Keluarga Berencana Kabupaten Penajam Paser Utara

Source: *Woman Empowerment, Child Protection, Population Control, and Family Planning Service of Penajam Paser Utara Regency*



**Tabel** 4.3.15. **Banyaknya Akseptor Keluarga Berencana Menurut Kecamatan, 2017**  
**Table** *Number of Acceptors of Family Planning by Subdistrict, 2017*

Bulan Month	Jenis Alat Kontrasepsi Type of Contraception				
	IUD	MOP	MOW	Implant	Suntikan
(1)	(2)	(3)	(4)	(5)	(6)
1. Babulu	95	8	68	397	1 665
2. Waru	84	2	20	140	1 396
3. Penajam	650	23	316	764	6 408
4. Sepaku	238	2	93	459	2 347
<b>Jumlah 2017</b>	1 067	35	497	1 760	11 816
<i>Total</i> 2016	809	18	416	1 069	10 102
<b>2015</b>	775	91	328	1 161	8 988
<b>2014</b>	757	-	471	1 418	13 524
<b>2013</b>	720	-	429	1 402	11 864

Bersambung / Continued .....

Sambungan Tabel : 4.3.15.  
Continued Table

Bulan Month	Jenis Alat Kontrasepsi Type of Contraception			Jumlah Total
	Pil Pill	Kondom Condom	Lainnya Others	
(1)	(7)	(8)	(9)	(10)
1. Babulu	1 489	79	-	3 801
2. Waru	696	10	-	2 348
3. Penajam	2 741	361	-	11 263
4. Sepaku	1 286	199	-	4 624
<b>Jumlah 2017</b>	6 212	649	-	22 036
<i>Total</i> 2016	4 794	474	-	17 682
<b>2015</b>	8 684	1 336	-	21 363
<b>2014</b>	7 324	494	-	7 818
<b>2013</b>	6 927	444	-	#VALUE!

Sumber : Dinas Pemberdayaan Perempuan, Perlindungan Anak, Pengendalian Penduduk dan Keluarga Berencana Kabupaten Penajam Paser Utara

Source: *Woman Empowerment, Child Protection, Population Control, and Family Planning Service of Penajam Paser Utara Regency*

**Tabel 4.3.16. Banyaknya Akseptor Keluarga Berencana Baru Dirinci Per Bulan, 2017**  
**Table Number of New Family Planning Acceptors by Month, 2017**

Bulan Month	Jenis Alat Kontrasepsi Type of Contraception				
	IUD	MOP	MOW	Implant	Suntikan
(1)	(2)	(3)	(4)	(5)	(6)
1. Januari	36	-	10	12	155
2. Februari	27	-	6	8	164
3. Maret	37	-	4	5	110
4. April	26	-	2	14	156
5. Mei	21	-	5	25	202
6. Juni	15	-	4	2	88
7. Juli	20	-	4	15	220
8. Agustus	15	-	4	7	137
9. September	5	-	1	17	177
10. Oktober	23	-	2	11	188
11. Nopember	14	-	1	9	153
12. Desember	2	-	-	5	207
<b>Jumlah 2017</b>	241	-	43	130	1 957
<b>Total 2016</b>	228	-	26	140	1 793
<b>2015</b>					
<b>2014</b>					
<b>2013</b>					

Bersambung / Continued .....

Sambungan Tabel : 4.3.16.  
Continued Table

Bulan Month	Jenis Alat Kontrasepsi Type of Contraception			Jumlah Total
	Pil Pil	Kondom Condom	OV	
(1)	(7)	(8)	(9)	(10)
1. Januari	51	8	-	272
2. Februari	70	4	-	115
3. Maret	38	8	-	202
4. April	55	3	-	256
5. Mei	71	16	-	340
6. Juni	23	3	-	135
7. Juli	53	6	-	319
8. Agustus	40	13	-	216
9. September	47	8	-	255
10. Oktober	60	2	-	286
11. Nopember	61	11	-	249
12. Desember	79	10	-	303
		-		
<b>Jumlah 2017</b>	648	-	-	2 948
<b>Total 2016</b>	683	72	-	2 942
<b>2015</b>				
<b>2014</b>				
<b>2013</b>				

Sumber : Dinas Pemberdayaan Perempuan, Perlindungan Anak, Pengendalian Penduduk dan Keluarga Berencana Kabupaten Penajam Paser Utara

Source: *Woman Empowerment, Child Protection, Population Control, and Family Planning Service of Penajam Paser Utara Regency*

**Tabel** 4.3.17. **Banyaknya Akseptor KB Baru Menurut Kecamatan, 2017**  
**Table** *Number of New Family Planning Acceptors by Subdistrict, 2017*

Kecamatan <i>Sub District</i>	Jenis Alat Kontrasepsi <i>Type of Contraception</i>			
	IUD <i>IUD</i>	MOP <i>MOW</i>	Implant <i>Implant</i>	Suntik <i>Injection</i>
(1)	(7)	(8)	(9)	(10)
1. Babulu	19	-	18	347
2. Waru	3	-	15	164
3. Penajam	210	44	64	1 114
4. Sepaku	9	-	33	332
<b>Jumlah 2017</b>	241	44	130	1 957
<i>Total</i> 2016	122	14	69	747
<b>2015</b>	138	23	168	2 246
<b>2014</b>	80	15	174	1 684
<b>2013</b>	156	32	132	1 692

Bersambung/*Continued*.....

**Tabel 4.3.18.** Banyaknya Pasangan Usia Subur Dan Akseptor KB Aktif Menurut Kecamatan, 2017  
*Number of Eligible Couples and Active Acceptors by Subdistrict, 2017*

Kecamatan <i>Subdistrict</i>	Pasangan Usia Subur <i>Eligible Couples</i>	Akseptor Aktif <i>Active Acceptors</i>	Percentage <i>Percentage</i>
(1)	(2)	(3)	(4)
1. Babulu	5 501	3 801	69.09
2. Waru	3 028	2 348	77.54
3. Penajam	14 458	11 263	77.90
4. Sepaku	6 465	4 624	71.52
<b>Jumlah 2017</b>	29 452	22 036	74.82
<i>Total</i> 2016	25 076	17 682	70.51
<b>2015</b>	32 814	27 334	83.30
<b>2014</b>	32 161	26 084	81.10
<b>2013</b>	29 535	24 074	81.51

Sumber : Dinas Pemberdayaan Perempuan, Perlindungan Anak, Pengendalian Penduduk dan Keluarga Berencana Kabupaten Penajam Paser Utara

Source: *Woman Empowerment, Child Protection, Population Control, and Family Planning Service of Penajam Paser Utara Regency*

#### 4.4. PERADILAN / YUDICARY

**Tabel** 4.4.1 **Banyaknya Pelanggaran Dan Kecelakaan Lalu Lintas, 2017**  
**Table** *Number of Traffic Violation and Accident, 2017*

Kecamatan <i>Subdistrict</i>	Pelanggaran <i>Traffict Violation</i>		Kecelakaan <i>Traffic Accident</i>	
	Kejadian <i>Happened</i>	Diselesaikan <i>Solved</i>	Kejadian <i>Happened</i>	Diselesaikan <i>Happened</i>
(1)	(2)	(3)	(4)	(5)
1. Babulu	420	420	6	6
2. Waru	415	415	10	10
3. Penajam	3 134	3 134	24	24
4. Sepaku	211	211	4	4
<b>Jumlah 2017</b>	4 180	4 180	44	44
<i>Total</i> 2016	3 196	3 196	43	43
<b>2015</b>	3 023	3 023	43	43
<b>2014</b>	3 564	3 564	64	60
<b>2013</b>	3 973	3 973	82	82

Sumber : Polres Penajam Paser Utara

Source : Resort Police Office of Penajam Paser Utara Agency

**Tabel** 4.4.2 **Banyaknya Gangguan Kamtibmas / Pelanggaran Yang Terjadi Di Wilayah Kabupaten Penajam Paser Utara, 2017**  
*Number of Disturbance of the Public Security on Penajam Paser Utara Regency, 2017*

<b>Kecamatan Subdistrict</b>	<b>Kejadian Happened</b>	<b>Diselesaikan Solved</b>
<i>(1)</i>	<i>(2)</i>	<i>(3)</i>
1. Babulu	14	12
2. Waru	15	14
3. Penajam	22	16
4. Sepaku	9	7
5. Polres PPU	125	116
<b>Jumlah 2017</b>	185	165
<i>Total</i> 2016	182	140
<b>2015</b>	211	157
<b>2014</b>	195	115
<b>2013</b>	175	108

Sumber : Polres Penajam Paser Utara

Source : Resort Police Office of Penajam Paser Utara Regency



**Tabel** 4.4.3 **Banyaknya Gangguan Kamtibmas / Pelanggaran Yang Terjadi Menurut Jenisnya, 2017**  
*Number of Disturbance of The Public Security by Kind of Disturbance, 2017*

<b>Gangguan Kamtibmas Disturbance</b>	<b>Kejadian Happened</b>	<b>Diselesaikan Solved</b>	<b>Persentase Percentage</b>
<i>(1)</i>	<i>(2)</i>	<i>(3)</i>	<i>(4)</i>
1 Curat	9	4	44,44
2 Curbias	18	12	66,67
3 Curas	4	2	50,00
4 Curanmor	14	7	50,00
5 Anirat	13	8	61,54
6 Pengeroyokan	1	1	100,00
7 Pengancaman	1	1	100,00
8 Kebakaran	9	9	100,00
9 Penipuan	8	8	100,00
10 Penadahan	2	3	150,00
11 Perjudian	11	10	90,91
12 Penganiayaan Ringan	2	4	200,00
13 Perlindungan Anak	6	7	116,67
14 Sajam	1	1	100,00
15 Kdrt	1	1	100,00
16 Penemuan Mayat	5	5	100,00
17 Pencemaran Nama Baik		1	
18 Laka Kerja	1	1	100,00
19 Bunuh Diri	1	1	100,00
20 Uang Pulsa	1	1	100,00
21 Illegal Logging	19	16	84,21
22 Bbm Illegal	4	6	150,00
23 Korupsi	1	2	200,00
24 Perbankan	1	1	100,00
25 Narkoba	52	52	100,00
<b>Jumlah 2017</b>	<b>185</b>	<b>164</b>	<b>88,65</b>
<i>Total</i> 2016	64	66	103,13
<b>2015</b>	<b>211</b>	<b>157</b>	<b>74,41</b>
<b>2014</b>	<b>195</b>	<b>29</b>	<b>14,87</b>
<b>2013</b>	<b>88</b>	<b>59</b>	<b>67,05</b>

Sumber : Polres Penajam Paser Utara

Source : Resort Police Office of Penajam Paser Utara Regency

**Tabel**  
**Table** 4.4.4.

Banyaknya Perkara Yang Diterima Menurut Jenis Perkara dan Bulan, 2017  
*Number of Cases Which Convicted by Religious 2017*  
*Court by Type of Cases and Month,*

Jenis Perkara <i>Type of Cases</i>	Bulan / Month					
	Januari <i>January</i>	Pebruari <i>February</i>	Maret <i>Maret</i>	April <i>April</i>	Mei <i>Mei</i>	Juni <i>June</i>
(1)	(2)	(3)	(4)	(5)	(6)	(7)
1. Ijin Poligami	-	-	1	-	-	-
2. Cerai Talak	18	8	5	3	7	4
3. Cerai Gugat	25	19	18	25	6	5
4. Harta Bersama	-	-	-	-	-	-
5. Asal Usul Anak	-	2	1	-	-	-
6. Isbat Nikah	5	3	12	5	3	-
7. Dispensasi Kawin	3	5	6	3	2	3
8. Wali Adhoi	-	-	-	-	-	-
9. Penunjukan Wali	-	-	-	-	-	-
10. Kewarisan/Gugat Waris	-	-	-	-	-	-
11. Wasiat	-	-	-	-	-	-
12. Hadhonah	-	-	-	-	-	-
13. Penetapan Ahli Waris	-	-	-	-	-	-
14. Perwlian	-	-	-	-	-	-
15. dan lain lain	-	1	1	-	-	-
<b>Jumlah 2017</b>	51		44	36	18	12
<i>Total</i> 2016	46	29	35	34	16	9
<b>2015</b>	47	30	29	30	37	29
<b>2014</b>	25	29	36	47	38	35
<b>2013</b>	42	535	30	35	22	16
Banding / Appeal	-	-	-	-	-	-
Kasasi	-	-	-	-	-	-
Peninjauan Kembali	-	-	-	-	-	-
P 3 H P *)	-	-	-	-	-	-

Bersambung / Continued .....

**Sambungan tabel : 4.4.4.**  
**Continued Table**

Jenis Perkara <i>Type of Cases</i>	Bulan / Month						Total <i>Total</i>
	Jul	Agustus	September	Okt	Nop	Des	
	<i>July</i>	<i>August</i>	<i>September</i>	<i>Oct</i>	<i>Nov</i>	<i>Dec</i>	
(1)	(8)	(9)	(10)	(11)	(12)	(13)	(14)
1. Ijin Poligami	-	-	-	-	-	-	-
2. Cerai Talak	15	10	4	6	15	2	97
3. Cerai Gugat	23	18	14	25	22	5	205
4. Harta Bersama	-	-	-	-	-	-	0
5. Asal Usul Anak	-	2	1	1	-	-	8
6. Isbat Nikah	16	16	3	2	4	3	41
7. Dispensasi Kawin	2	3	1	3	4	-	35
8. Wali Adhoi	-	1	-	-	-	-	1
9. Penunjukan Wali	-	-	-	-	-	-	-
10. Kewarisan/Gugat \	-	-	-	-	-	-	-
11. Wasiat	-	-	-	-	-	-	-
12. Hadhonah	-	-	-	-	-	-	-
13. Penetapan Ahli W;	-	-	-	-	-	-	-
14. Lain-lain	-	-	-	1	2	-	5
15. Nafkah Nikah	-	-	-	-	-	-	-
Jumlah 2017	56	50	23	38	47	10	392
Total 2016	48	49	29	42	47	9	264
2015	25	54	26	38	31	22	398
2014	3	3	24	50	27	27	134
2013	11	9	32	30	28	35	825
Banding / Appeal	-	-	-	-	-	-	-
Kasasi	-	-	-	-	-	-	-
Peninjauan Kembali	-	-	-	-	-	-	-
P 3 H P *)	-	-	-	-	-	-	-

Sumber : Kantor Pengadilan Agama Kabupaten Paser

Source : Regional Office of Religious Affairs Court of Paser Regency

Ket : P3HP \*) Permohonan Pertolongan Pembagian Harta Peninggalan

Tabel 4.4.5.  
Table

Banyaknya Perkara Yang Diputuskan Menurut Jenis Perkara dan Bulan, 2017  
Number of Cases Which Convicted by Religious Court  
by Type of Cases and Month, 2017

Jenis Perkara Type of Cases	Bulan / Month					
	Januari January	Pebruari February	Maret March	April April	Mei May	Jun June
(1)	(2)	(3)	(4)	(5)	(6)	(7)
1. Sisa Bulan Lalu	70	68	73	77	51	60
2. Diterima / Accepted	51	38	43	36	18	12
3. Jumlah / Total	121	106	116	113	69	72
4. Dicabut / Abort	2	1	1	-	-	-
5. Ijin Poligami	-	10	5	-	-	-
6. Cerai Talak	11	7	4	6	5	2
7. Cerai Gugat	30	17	16	20	7	4
8. Dispensasi Kawin	1	1	4	2	1	3
9. Asal Usul Anak	-	1	1	-	-	-
10. Kewarisan	-	-	-	-	-	-
11. Penunjukan Wali	-	-	-	-	-	-
12. Wali adhol	-	-	-	-	-	-
13. Harta Bersama	-	-	-	-	-	-
14. Perbaikan Nama	-	-	-	-	-	-
15. Penetapan Ahli Waris	-	-	-	-	-	-
16. Tidak Diterima / Out of Kategori	-	-	-	2	-	-
17. Dicoret	-	-	-	-	-	-
18. Ditolak/Rejected	-	2	-	-	-	-
19. Gugur / Not Applicable	-	-	-	-	-	-
12. Dicoret dari Pendaftaran	-	-	-	-	-	-
Jumlah / Total	44	39	31	30	15	150
Sisa Akhir	70	68	73	77	51	60
P 3 H P *)						

Bersambung / Continued...

Lanjutan Tabel : 4.4.5.  
*Continued Table*

Jenis Perkara <i>Type of Cases</i>	Bulan / Month						Jumlah <i>Total</i>
	Juli <i>July</i>	Agustus <i>August</i>	September <i>September</i>	Oktober <i>October</i>	Nopember <i>November</i>	Desember <i>Desember</i>	
(1)	(8)	(9)	(10)	(11)	(12)	(13)	(14)
1. Sisa Bulan Lalu	20	45	42	33	39	30	608
2. Diterima / <i>Accepted</i>	56	50	23	38	47	10	422
3. Jumlah / <i>Total</i>	76	95	65	71	86	40	1 030
4. Dicabut / <i>Abort</i>	1	-	2	-	-	-	7
5. Ijin Poligami	-	-	-	-	-	-	15
6. Cerai Talak	10	11	5	7	11	1	80
7. Cerai Gugat	23	20	18	28	24	7	214
8. Dispensasi Kawin	-	1	2	2	4	-	21
9. Asal Usul Anak	1	-	1	1	-	1	6
10. Kewarisan	-	-	-	-	-	-	-
11. Penunjukan Wali	-	-	-	-	-	-	-
12. Wali adhol	-	-	-	-	-	-	-
13. Harta Bersama	-	-	-	-	-	-	-
14. Perbaikan Nama	-	-	-	-	-	-	-
15. Penetapan Ahli Waris	-	-	-	-	-	-	-
16. Tidak Diterima / <i>Out of Kategori</i>	-	-	-	-	-	-	-
17. Dicoret	-	-	-	-	-	-	2
18. Ditolak/Rejected	-	3	2	-	2	5	16
19. Gugur / <i>Not Applicable</i>	-	-	-	-	-	-	-
20. Dicoret dari Pendaftaran	-	-	-	-	-	-	-
Jumlah / <i>Total</i>	187	225	160	180	213	94	2 421
Sisa Akhir P 3 H P *)	41	92	23	38	47	26	666

Sumber : Kantor Pengadilan Agama Kabupaten Paser  
Source : *Regional Office of Religious Affairs Court of Paser Regency*

**Tabel 4.4.6.** Banyaknya Tambahan Narapidana / Tahanan Menurut Kelompok Usia dan Jenis Kelamin Dirinci Per Bulan di Kabupaten Penajam Paser Utara 2017  
*Number Of Additional Prisoners by Age Group And Sex by Mounth, in Penajam Paser Utara Regency 2017*

Bulan <i>Month</i>	Dewasa (>21 Tahun) <i>Adult (21 Years and Over)</i>		Pemuda (18-20 Tahun) <i>Youth 18-20 Years</i>	
	Laki-Laki <i>Male</i>	Perempuan <i>Female</i>	Laki-Laki <i>Male</i>	Perempuan <i>Female</i>
(1)	(2)	(3)	(4)	(5)
1. Januari	16	-	3	-
2. Februari	18	-	1	-
3. Maret	17	-	3	-
4. April	14	-	2	-
5. Mei	15	-	1	-
6. Juni	18	-	-	-
7. Juli	14	-	-	-
8. Agustus	13	-	2	-
9. Septembe	16	-	1	-
10. Oktober	12	-	1	-
11. Novemb	15	-	3	-
12. Desembi	18	-	2	-
<b>Jumlah 2017</b>	186	-	19	-
<b>Total 2016</b>	170	-	16	-
<b>2015</b>	155	2	16	-
<b>2014</b>	134	4	31	-
<b>2013</b>	75	2	31	-

Bersambung / *Continued* .....

Lanjutan Tabel : 4.4.6

*Continued Table*

Bulan <i>Month</i>	Anak-anak (< 18 Tahun) <i>Children(&lt; 18 Years)</i>		Jumlah <i>Total</i>	
	Laki-Laki <i>Male</i>	Perempuan <i>Female</i>	Laki-Laki <i>Male</i>	Perempuan <i>Female</i>
(1)	(2)	(3)	(4)	(5)
1. Januari	-	-	19	-
2. Februari	-	-	19	-
3. Maret	-	-	20	-
4. April	-	-	16	-
5. Mei	-	-	16	-
6. Juni	-	-	18	-
7. Juli	-	-	14	-
8. Agustus	-	-	15	-
9. September	-	-	17	-
10. Oktober	-	-	13	-
11. November	-	-	18	-
12. Desember	-	-	20	-
	-	-		-
<b>Jumlah</b>				
<b>2017</b>	-	-	205	-
<b>2016</b>	-	-	186	-
<b>2015</b>	-	-	171	2
<b>2014</b>	-	-	152	4
<b>2013</b>	19	-	125	2

Sumber : Rumah Tahanan Negara Tanah Grogot

Source : *State Prison of Tanah Grogot*

**Tabel 4.4.7.** Banyaknya Tambahannya Narapidana / Tahanan Menurut Jenis Tindak Pidana Dirinci Per Bulan di Kabupaten Penajam Paser Utara 2017  
*Number Of Additional Prisoners by Type of Crime Per Month, in Paser Regency 2017*

Bulan Month	Tindak Pidana Type of Crime		Jumlah Total	
	Kejahatan Crime	Pelanggaran Offence		
(1)	(2)	(3)	(4)	
1. Januari	15	2	17	
2. Februari	13	1	14	
3. Maret	12	3	15	
4. April	19	2	21	
5. Mei	18	1	19	
6. Juni	16	1	17	
7. Juli	12	4	16	
8. Agustus	15	2	17	
9. September	16	3	19	
10. Oktober	13	2	15	
11. November	17	-	17	
12. Desember	18	-	18	
<b>Jumlah Total</b>	<b>2017</b>	184	21	205
	<b>2016</b>	169	19	188
	<b>2015</b>	145	28	173
	<b>2014</b>	153	3	156
	<b>2013</b>	110	17	127

Sumber : Rumah Tahanan Negara Tanah Grogot  
Source : State Prison of Tanah Grogot



## 4.5 AGAMA / RELIGION

**Tabel 4.5.1** Banyaknya Rumah Ibadah Menurut Kecamatan 2017  
**Table** *Number of Religious Worship Facilities by Subdistrict 2017*

Kecamatan <i>SubDistrict</i>	Masjid <i>Mosques</i>	Langgar <i>Small Mos ques</i>	Mu <i>sholla Small Mosques</i>	Gereja <i>Church</i>	Pura <i>Temples</i>	Vihara <i>Vihara</i>	Gereja <i>Katolik</i>
(1)	(2)	(3)	(4)	(5)	(6)	(7)	(8)
1 Babulu	58	68	8	6	-	-	2
2 Waru	17	22	6	1	-	-	1
3 Penajam	80	65	23	21	-	-	5
4 Sepaku	53	89	*)	19	-	-	1
<b>Jumlah 2017</b>	208	244	37	47	-	-	9
<b>Total 2016</b>	199	257	36	47	-	-	9
<b>2015</b>	195	251	26	53	-	-	9
<b>2014</b>	193	257	41	47	-	-	9
<b>2013</b>	185	257	26	36	-	-	9

Sumber : Kementerian Agama Kabupaten Penajam Paser Utara

Source : Regional Office of Religious Affairs Department of Penajam Paser Utara Regency

**Tabel 4.5.2** Banyaknya Jamaah Haji Menurut Kecamatan Dan Jenis Kelamin 2017  
*Number of Moslem Filgrims by Subdistrict and Sex 2017*

Kecamatan <i>Subdistrict</i>	Laki - laki <i>Male</i>	Perempuan <i>Femele</i>	Jumlah <i>Total</i>
(1)	(2)	(3)	(4)
1. Babulu	5	7	12
2. Waru	9	9	18
3. Penajam	29	67	95
4. Sepaku	1	2	3
<b>Jumlah</b>			
<i>Total</i> 2017	44	85	128
2016	50	79	129
2015	47	55	102
2014	35	60	95
2013	37	58	95

Sumber : Kementerian Agama Kabupaten Penajam Paser Utara

Source : Regional Office of Religious Affairs Dept of Penajam Paser Utara Regency

Tabel 4.5.3  
Table

Banyaknya Pernikahan Menurut Kecamatan  
di Kabupaten Penajam Paser Utara 2017  
*Number of Marriages by Subdistrict  
in Penajam Paser Utara Regency 2017*

Kecamatan Subdistrict	Tahun / Years			Perkembangan Pernikahan Mariages %
	2015	2016	2017	
(1)	(2)	(3)	(4)	(5)
1. Babulu	222	228	294	28.95
2. Waru	153	135	148	9.63
3. Penajam	535	598	547	- 8.53
4. Sepaku	185	221	221	.00
Jumlah Total	1 095	1 182	1 210	2.37

Sumber : Kantor Kementerian Agama Kabupaten PPU

Source : Regional Office of Religious Affairs Department of Penajam Paser Utara Regency

**Tabel** 4.5.4  
**Table**

**Banyaknya Perceraian Yang Terjadi Menurut Faktor  
di Kabupaten Penajam Paser Utara 2017**  
*Number of Divorce by Factor in Penajam Paser Utara Regency 2017*

Bulan	Meninggalkan Kewajiban	Terus Menerus Berselisih Karena Pihak Ketiga	Terus Menerus Berselisih Karena Tidak Harmonis	Moral	Pengani ayaan
(1)	(2)	(3)	(4)	(5)	(6)
1. Januari	24	2	13	2	1
2. Februari	23	1	18	1	1
3. Maret	18	-	12	1	3
4. April	25	-	20	1	-
5. Mei	12	-	10	2	2
6. Juni	17	-	17	-	1
7. Juli	10	-	22	-	1
8. Agustus	8	-	17	-	1
9. September	15	1	14	-	-
10. Oktober	19	3	11	1	-
11. Nopember	26	-	10	1	2
12. Desember	13	5	9	1	2
<b>Jumlah 2017</b>	210	12	173	10	14
<i>Total</i> 2016	85	81	84	12	4
<b>2015</b>	104	18	151	5	4
<b>2014</b>	91	27	125	3	3
<b>2013</b>	101	27	97	5	3

Sumber : Kantor Pengadilan Agama Kabupaten Paser  
Source : Regional Office of Religious Affairs Court of Paser Regency

**Tabel** 4.5.5  
**Table**

**Banyaknya Akta Cerai yang Dikeluarkan Pengadilan Agama Tanah Grogot Menurut Kecamatan dan Jenis Cerai di Kabupaten Penajam Paser Utara 2017**  
*Number of Divorce Certificate Issued by Religious Court of Tanah Grogot by Subdistrict and Type of Divorce in Penajam Paser Utara Regency 2017*

Kecamatan <i>Subdistrict</i>	Jenis Cerai / <i>Type of Divorce</i>						
	Cerai Talak		Cerai Gugat		Jumlah		
	Pe- mohon	Ter mohon	Penggu- gugat	Tergugat	Pemohon Penggugat	Termohon Tergugat	
(1)	(2)	(3)	(4)	(5)	(6)	(7)	
1. Babulu		18	14	52	28	70	42
2. Waru		5	4	28	23	28	27
3. Penajam		28	38	125	84	153	122
4. Sepaku		23	12	35	18	58	30
<b>Jumlah</b>	<b>2017</b>	74	68	240	153	309	221
<i>Total</i>	2016						
	2015						
	2014						
	2013						

Sumber : Kantor Pengadilan Agama Kabupaten Paser

Source : Regional Office of Religious Affairs Court of Paser Regency

#### 4.6 KEMISKINAN / POVERTY

**Tabel** 4.6.1. **Garis Kemiskinan dan Penduduk Miskin di Kabupaten Penajam Paser Utara, 2010 – 2017**  
*Poverty Line and Number of Poor People in Penajam Paser Utara Regency 2010 – 2017*

Tahun Years	Garis Kemiskinan (Rp) Poverty Line (Rupiah)	Jumlah Penduduk Miskin Number of Poor People	
		Jumlah Total	Persentase Percentage
(1)	(2)	(3)	(4)
2010	261 187	15 000	10,47
2011	295 854	13 000	8,67
2012	314 917	12 800	8,57
2013	333 861	11 700	7,70
2014	341 499	11 580	7,56
2015	360 245	12 170	7,92
2016	391 083	11 660	7,49
2017	426 111	12 000	7,63

Sumber : Badan Pusat Statistik Kabupaten Penajam Paser Utara

Source : BPS - Statistics of Penajam Paser Utara Regency

<https://ppukab.bps.go.id>

# PERTANIAN

## AGRICULTURE

# BAB

Chapter

# 05



### LUAS TANAM PADI SAWAH

15 164 ha



### PRODUKSI TANAMAN PALAWIJA 2017 ( TON )



JAGUNG 2 799

### LUAS PANEN PADI SAWAH

16 223 ha



KEDELAI 246

### LUAS PUSO PADI SAWAH

1 288 ha



KACANG TANAH 16





<https://ppukab.bps.go.id>

**PENJELASAN TEKNIS**

**TECHNICAL NOTES**

1. **Lahan sawah** adalah lahan pertanian yang berpetak-petak dan dibatasi oleh pematang (galengan), saluran untuk menahan/ menyalurkan air, yang biasanya ditanami padi sawah tanpa memandang dari mana diperoleh atau status lahan tersebut. Lahan yang dimaksud termasuk lahan yang terdaftar di Pajak Bumi Bangunan, luran Pembangunan Daerah, lahan bengkok, lahan serobotan, lahan rawa yang ditanami padi dan lahan bekas tanaman tahunan yang telah dijadikan sawah, baik yang ditanami padi, palawija atau tanaman semusim lainnya.
  2. **Tegal/Kebun** adalah lahan pertanian bukan sawah (lahan kering) yang ditanami tanaman semusim atau tahunan dan terpisah dengan halaman sekitar rumah serta penggunaannya tidak berpindah pindah.
  3. **Ladang/Huma** adalah lahan pertanian bukan sawah (lahan kering) yang biasanya ditanami tanaman semusim dan penggunaannya hanya semusim
1. **Wetland** is agricultural land that separated by small dykes to resist water, where the main crop is usually wetland paddy without considering where it is got from or the status of the land. It includes the land that is registered at land income tax office, regional development contribution, 'bengkok' land, illegal ownership, swamps for rice cultivation, and annual crop land mark that has been used as rice field, which are both planted with paddy, secondary crops or the other seasonal crops.
  2. **Dry field/Garden** is an dryland (unirrigated land) which is planted with seasonal or annual crops and separately from the yard around the house without shifting
  3. **Unirrigated agricultural field /Shifting cultivation land** is dryland (unirrigated land) that usually is cultivated for seasonal crops and utilized only for one or

atau dua musim, kemudian akan ditinggalkan bila sudah tidak subur lagi (berpindah-pindah). Kemungkinan lahan ini beberapa tahun kemudian akan dikerjakan kembali jika sudah subur.

4. **Lahan yang sementara tidak diusahakan** adalah lahan yang biasanya diusahakan tetapi untuk sementara (lebih dari 1 (satu) tahun tetapi kurang dari atau sama dengan 2 (dua) tahun) tidak diusahakan, termasuk lahan sawah yang tidak diusahakan selama lebih dari 2 (dua) tahun.

5. Data pokok tanaman pangan yang dikumpulkan adalah luas panen dan produktivitas (hasil per hektar). Produksi tanaman pangan merupakan hasil perkalian antara luas panen dengan produktivitas. Pengumpulan data luas panen dilakukan setiap bulan dengan pendekatan area kecamatan di seluruh wilayah Indonesia. Pengumpulan data produktivitas dilakukan melalui pengukuran langsung pada plot ubinan berukuran  $2\frac{1}{2}$  m x  $2\frac{1}{2}$  m. Pengumpulan data produktivitas dilakukan setiap subround (empat bulanan) pada waktu panen petani.

*two seasons, then it will be left when it is not fertile (shifting). Maybe, this land will be used again in a few years if it has been fertile.*

4. **Temporarily unused land** is land that is regularly used but temporarily (more than a year but less or equal than two years) is unused, it includes wetland that is not cultivated more than two years.

5. The main food crops data collected consists of harvested area and productivity (yield per hectare). Food crops production is generated by harvested area multiplied by productivity. The harvested area data is collected every month using sub district area approach in all sub district in Indonesia. The productivity data collection is conducted by a direct measurement in  $2\frac{1}{2}$  m x  $2\frac{1}{2}$  m crop cutting plot. The productivity measurement is conducted in every subround (four monthly) at the time when farmers are harvesting their crops.

6. Data produksi padi dan palawija yang disajikan adalah dalam kualitas: gabah kering giling (padi), pipilan kering (jagung), biji kering (kedelai dan kacang tanah), dan umbi basah (ubi kayu dan ubi jalar).
6. *Production of paddy and secondary crops data are presented in the form of: dry unhusked rice (paddy), dry loose maize (maize), dry shells crops (soybeans and peanuts), and fresh roots (cassava and sweet potatoes).*
7. **Tanaman sayuran dan buah-buahan semusim**  
**Tanaman sayuran semusim** adalah tanaman sumber vitamin, garam mineral dan lain-lain yang dikonsumsi dari bagian tanaman yang berupa daun, bunga, buah, dan umbinya, yang berumur kurang dari satu tahun.  
**Tanaman buah-buahan semusim** adalah tanaman sumber vitamin, garam mineral, dan lain-lain yang dikonsumsi dari bagian tanaman yang berupa buah, berumur kurang dari satu tahun, tidak berbentuk pohon/rumpun tetapi menjalar dan berbatang lunak.
7. ***Seasonal vegetable and fruit plants***  
***Seasonal vegetable plants*** are plants which are the sources of vitamin, mineral salt, etc, consumed from the part of the plant in the form of leaf, flower, fruit, and root with the age of less than one year.  
***Seasonal fruit plants*** are plants which are the sources of vitamin, mineral salt, etc, consumed from the part of the plant in the form of fruits. These plants are creeps with the age of less than one year.
8. **Tanaman buah-buahan dan sayuran tahunan**  
**Tanaman buah-buahan tahunan** adalah tanaman sumber vitamin, garam mineral, dan lain-lain yang dikonsumsi dari bagian tanaman
8. ***Annual fruit and vegetable plants***  
***Annual fruit plants*** are plants which are the sources of vitamin, contained mineral salt, etc, consumed from the part of plant in the form of fruit and more than one

yang berupa buah dan merupakan tanaman tahunan.

**Tanaman sayuran tahunan** adalah tanaman sumber vitamin, garam mineral, dan lain-lain yang dikonsumsi dari bagian tanaman yang berupa daun dan atau buah yang berumur lebih dari satu tahun.

9. **Tanaman biofarmaka** adalah tanaman yang bermanfaat untuk obat-obatan, kosmetik, dan kesehatan yang dikonsumsi atau digunakan dari bagian-bagian tanaman seperti daun, batang, buah, umbi (rimpang) ataupun akar.

10. **Tanaman hias** adalah tanaman yang mempunyai nilai keindahan baik bentuk, warna daun, tajuk maupun bunganya, sering digunakan untuk penghias pekarangan dan lain sebagainya.

11. **Luas panen tanaman hortikultura** adalah luas tanaman sayuran, buah-buahan, biofarmaka, dan tanaman hias yang diambil hasilnya/dipanen pada periode pelaporan.

12. **Luas panen untuk tanaman sayuran** adalah luas tanaman yang dipanen sekaligus/habis/dibongkar dan luas tanaman yang dipanen berkali-kali (lebih dari satu

*year of age.*

**Annual vegetable plants** are plants which are the sources of vitamin, contained mineral salt, etc, consumed from the part of the plant in the form of vegetable and more than one year of age.

9. **Medicinal plants** are plants which are useful for medicine. It is consumed from part of the plant such as leaf, flower, fruit, tuber, and root.

10. **Ornamental plants** are plants which have a beauty value, either in shape, colour of leaf or crown of flower, and they are often used as a yard decorator.

11. **Harvested area of horticulture** is area which vegetable, fruit, medicinal and ornamental plant of crop harvested during the period of report.

12. **Harvested area of vegetables** is area of entirely plant harvested/demolished and plant harvested several times/undemolished.

kali)/belum habis.

**Tanaman yang dipanen sekaligus/habis/dibongkar** adalah tanaman yang sehabis panen langsung dibongkar/dicabut, terdiri dari bawang merah, bawang putih, bawang daun, kentang, kol/kubis, kembang kol, petsai/sawi, wortel, lobak, dan kacang merah.

**Tanaman yang dipanen berkali-kali (lebih dari satu kali)/belum habis** adalah tanaman yang pemanenannya lebih dari satu kali dan biasanya dibongkar apabila panen terakhir sudah tidak memadai lagi, terdiri dari: kacang panjang, cabe besar, cabe rawit, jamur, tomat, terung, buncis, ketimun, labu siam, kangkung, bayam, melon, semangka, dan blewah.

*Entirely plants harvested/demolished* are plants usually harvested once and demolished to be substituted by other plants, consisting of: shallots, garlic, leeks, potato, cabbage, cauli flower, mustard green, carrots, chinese radish, and red kidney beans.

*Plants harvested several times/undemolished* are plants usually harvested more than once and demolished in the case that the last harvest was economically not profitable. They consist of : yard long beans, chili, small chili, mushroom, tomatoes, egg plant, french beans, cucumber, pumpkin/chajota, swamp cabbage, spinach, melon, watermelon, and blewah .

13. Produksi hortikultura adalah hasil menurut bentuk produk dari setiap tanaman sayuran, buah-buahan, biofarmaka dan tanaman hias yang diambil berdasarkan luas yang dipanen/tanaman yang menghasilkan pada bulan/triwulan laporan.

13. *Horticulture production is the standard production quantity form of vegetable, fruit, medicinal and ornamental plant based on harvested area/the number of production plants reported monthly/quarterly.*

14. Data perkebunan besar dikumpulkan oleh BPS setiap bulan secara lengkap (sensus bulanan) dengan sistem surat pos. Khusus

14. *Data on estates are collected by the BPS every month on complete basis through a mailing system. Data on coconut, clove, and kapok,*

**PERTANIAN**  
*Agriculture*

untuk tanaman kelapa, cengkeh, dan kapok, datanya diperoleh dari Direktorat Jenderal Perkebunan. Data perkebunan rakyat juga diperoleh dari Direktorat Jenderal Perkebunan.

*as well as on smallholder plantation, are acquired from the Directorate General of Estates.*

15. Penghitungan luas tanaman perkebunan besar adalah pada keadaan akhir tahun dan tidak termasuk yang luasnya kurang dari 5 hektar.
  16. Bentuk produksi perkebunan adalah; karet kering (karet), daun kering (teh dan tembakau), biji kering (kopi dan coklat), kulit kering (kayu manis dan kina), serat kering (rami), bunga kering (cengkeh), refined sugar (tebu dari perkebunan besar), gula mangkok (tebu dari perkebunan rakyat), ekuivalen kopra (kopra), biji dan bunga (pala) serta minyak daun (sereh).
  17. Persediaan akhir tahun produksi perkebunan besar bukan merupakan cadangan penyangga (buffer stock).
  18. Data populasi ternak bersumber dari Direktorat Jenderal Peternakan dan Kesehatan Hewan Kementerian Pertanian, sedangkan jumlah pemotongan ternak merupakan
15. *Planted areas of estates refer to condition at the end of the year, and exclude areas less than 5 hectares.*
  16. *Production of estates crops are follows: dry rubber (rubber); dry leaves (tea and tobacco); dry beans (coffee and cocoa); dry bark (cassia vera and cinchona); dry fibre (rosella); dry flowers/buds (cloves); refined sugar (sugar cane from estate); cup sugar (sugar cane from smallholders); copra (copra); seeds and buds (nutmeg); and leaf oil (citronella).*
  17. *The production availability of estates at the end of year is not the buffer stock.*
  18. *Data of domestic livestock population are obtain from the Directorate General of Livestock and Animal Health Service, while*

hasil Survei Laporan Pemotongan Ternak. Pengumpulan data pemotongan ternak dilakukan secara lengkap setiap triwulan di seluruh Rumah Potong Hewan (RPH) dan Tempat Pemotongan Hewan (TPH) yang ada di Indonesia. Pada tahun 2013 jumlah Dokumen RPH/TPH hasil pencacahan yang diolah sebanyak 4.033.

*data on the number of animals slaughtered are based on the quarterly survey conducted by BPS. This survey is a complete enumeration on all slaughterhouses and abattoirs in Indonesia. There are 4.033 covered in 2013.*

19. Data statistik perikanan merupakan data sekunder yang bersumber dari Direktorat Jenderal Perikanan Tangkap dan Direktorat Jenderal Budidaya. Statistik perikanan dibedakan atas data Perikanan Tangkap dan Perikanan Budidaya. Perikanan Tangkap diklasifikasikan atas penangkapan ikan di laut dan penangkapan ikan di perairan umum. Perikanan Budidaya diklasifikasikan atas jenis budidaya yaitu budidaya laut, tambak, kolam, karamba, jaring apung, dan sawah.

*19. Fishery Statistics are secondary data obtained from the Directorate General of Capture Fisheries and Directorate General of Aquaculture. Fishery statistics are categorized into capture fisheries and aquaculture. Capture fisheries are further classified into marine capture fisheries and inland open water capture fisheries. Aquaculture are further classified into several types of culture: marine culture, brackish water pond, fresh water pond, cage, floating net, and fish breeding in paddy fields.*

20. Rumah Tangga Perikanan Tangkap adalah rumah tangga yang melakukan kegiatan penangkapan ikan/binatang air lainnya/tanaman air dengan tujuan sebagian/seluruh hasilnya untuk dijual.

*20. A capture fishery household is a household conducting activities in catching fishes/other aquatic animals/aquatic plants, for which the products are wholly or partly to be sold.*

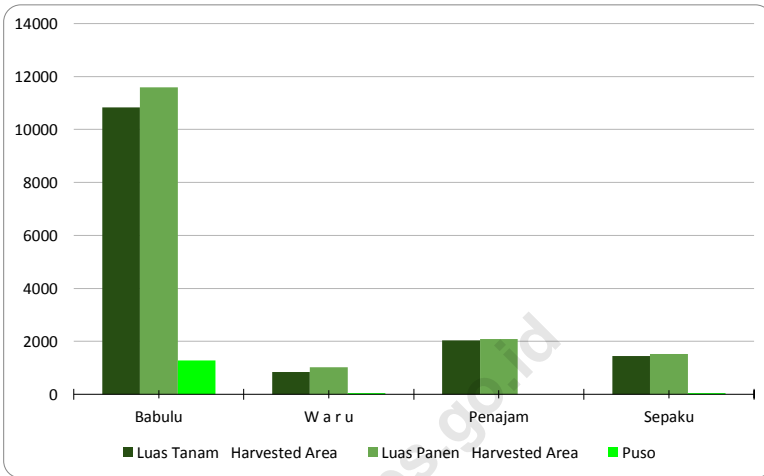


**PERTANIAN**  
*Agriculture*

21. Rumah Tangga Perikanan Budidaya adalah rumah tangga yang melakukan kegiatan budidaya ikan/binatang air lainnya/tanaman air dengan tujuan sebagian/seluruh hasilnya untuk dijual.
21. *An aquaculture fishery household is a household conducting activities in culturing fishes/other aquatic animals/aquatic plants, for which the products are wholly or partly to be sold. different types of parameters.*

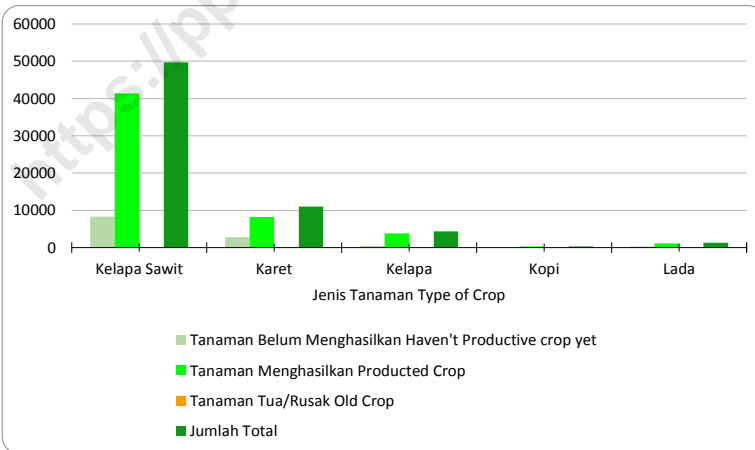
<https://ppukab.bps.go.id>

**Gambar 5.1** Luas Tanam, Panen Dan Puso Padi Sawah Menurut Kecamatan, 2017  
**Figure 5.1** *Planted Area, Harvested Area And Failed Harvest Wetland Paddy by Subdistrict 2017 (Ha)*



Sumber : Dinas Pertanian Kabupaten Penajam Paser Utara  
Source : Agricultural Service of Penajam Paser Utara Regency

**Gambar 5.2** Luas Areal Tanaman Perkebunan Menurut Jenis Tanaman 2017  
**Figure 5.2** *Planted Area of Estate by Kind of Plants 2017 ( Ha )*



Sumber : Dinas Pertanian Kabupaten Penajam Paser Utara  
Source : Agricultural Service of Penajam Paser Utara Regency

<https://ppukab.bps.go.id>

## 5.1. TANAMAN BAHAN MAKANAN / FOOD CROOP AGRICULTURE

**Tabel** 5.1.1. Luas Tanam, Panen Dan Puso Padi Sawah Menurut Kecamatan, 2017  
**Table** 5.1.1. *Planted Area, Harvested Area And Failed Harvest Wetland Paddy by Subdistrict 2017 (Ha)*

Kecamatan Subdistrict	Luas Tanam Area (Ha)	Harvested Area (Ha)	Luas Panen Harvested Area (Ha)	Puso (Ha)
(1)	(2)	(3)	(4)	
1. Babulu	10 836,40		11 594,10	1 273,00
2. Waru	846,50		1 021,90	8,00
3. Penajam	2 035,90		2 082,70	0,00
4. Sepaku	1 445,30		1 524,50	7,00
<b>Jumlah 2017</b>	15 164,10		16 223,20	1 288,00
<i>Total 2016</i>	16 634,70		9 783,70	1 126,50
<b>2015</b>	12 875,00		13 894,00	2 091,00
<b>2014</b>	13 104,00		12 992,00	279,00
<b>2013</b>	14 551,00		13 373,00	61,00

Sumber : Dinas Pertanian Kabupaten Penajam Paser Utara

Source : Agriculture Service Of Penajam Paser Utara Regency

**Tabel** 5.1.2. **Luas Tanam, Panen Dan Puso Padi Ladang Menurut Kecamatan 2017**  
*Planted Area, Harvested Area and Failed Harvest Dryland Paddy by Subdistrict 2017*  
(Ha)

<b>Kecamatan Subdistrict</b>	<b>Luas Tanam Area (Ha)</b>	<b>Harvested Area (Ha)</b>	<b>Luas Panen Harvested Area (Ha)</b>	<b>Puso Failed (Ha)</b>
<i>(1)</i>	<i>(2)</i>		<i>(3)</i>	<i>(4)</i>
1. Babulu	5,00		7,00	0,00
2. Waru	0,00		10,00	0,00
3. Penajam	260,00		130,00	110,00
4. Sepaku	232,00		310,00	2,00
<b>Jumlah 2017</b>	497,00		457,00	112,00
<i>Total</i> 2016	959,00		1 024,00	509,00
<b>2015</b>	1 468,00		1 622,00	0,00
<b>2014</b>	955,00		1 210,00	0,00

Sumber : Dinas Pertanian Kabupaten Penajam Paser Utara  
Source : Agriculture Service Of Penajam Paser Utara Regency

**Tabel** 5.1.3. **Luas Panen Tanaman Padi, 2010 - 2017**  
**Table** *Harvested Area and Production of Paddy Crop by Years, 2010 - 2017*

Tahun Years	Padi Sawah Wetland Paddy	Padi Ladang Dryland Paddy
(1)	(2)	(3)
2017	16 223	457
2016	9 784	1 024
2015	13 894	1 622
2014	12 992	1 210
2013	13 373	1 181
2012	13 809	1 120
2011	12 202	732
2010	15 854	1 709

Sumber : Dinas Pertanian Kabupaten Penajam Paser Utara  
Source : *Agriculture Service Of Penajam Paser Utara Regency*

**Tabel** 5.1.4.  
**Table**

**Luas Panen dan Produktifitas Tanaman Padi  
Kabupaten Penajam Paser Utara Tahun 2017  
Harvested Area, and Productivity by Tipe of Plant  
in Penajam Paser Utara Regency 2017**

Jenis tanaman <i>Kind of Plants</i>	Luas Panen (Ha)	
	2016	2017
(1)	(2)	(3)
1. Padi Sawah	9 784	16 223
2. Padi Ladang	1 024	457
<b>Jumlah / Total</b>	10 808	16 680

Sumber : Dinas Pertanian Kabupaten Penajam Paser Utara

Source : Agriculture and Livestock Service Of Penajam Paser Utara Regency

**Tabel** 5.1.4. Luas Tanam, Panen, Puso, Produksi dan Hasil Panen Tanaman Palawija di Kabupaten Penajam Paser Utara 2017  
*Planted, Harvested, Failed Area, Productivity of Cash Crops in Penajam Paser Utara Regency 2017*

Uraian <i>Description</i>	Jagung <i>Maize</i>	Kedelai <i>Soybean</i>	Kacang Tanah <i>Peanuts</i>	Kacang Hijau <i>Mung Beans</i>	Ubi Kayu <i>Cassava</i>	Ubi Jalar <i>Sweet Potatoes</i>
(1)	(2)	(3)	(4)	(5)	(6)	(7)
1 Luas Panen (Hektar)	1 037,90	194,50	19,80	-	128,10	108,20
2 Luas Tanaman (Hektar)	1 423,00	3,00	19,70	-	131,40	121,30
3 Luas Puso (Hektar)	125,00	34,00	-	-	1,00	-
4 Hasil Per Hektar (Ku)	26,97	12,65	8,08	-	198,52	114,51
5 Produksi (Ton)	2 799,00	246,00	16,00	-	2 543,00	1 239,00

Sumber : Dinas Pertanian Kabupaten Penajam Paser Utara  
Source : Agriculture Service Of Penajam Paser Utara Regency



**Tabel** 5.1.5. **Luas Tanam, Dan Luas Panen Palawija Menurut Kecamatan 2017**  
**Table** *Planted Area And Harvasted Area Wetland Paddy to the District 2017*

Kecamatan Sub District	Kedelai		Ubi Kayu	
	Luas Tanam Planting Area (Ha)	Luas Panen Harvast Area (Ha)	Luas Tanam Planting Area Area (Ha)	Luas Panen Harvast Area Area (Ha)
(1)	(2)	(3)	(4)	(5)
1. Babulu	1,00	100,00	35,00	38,00
2. Waru	-	-	4,00	4,00
3. Penajam	-	-	45,00	46,00
4. Sepaku	2,00	94,50	47,40	40,00
<b>Jumlah 2017</b>	3,00	194,50	131,40	128,00
<i>Total</i> 2016	532,10	26,50	116,40	0,00
<b>2015</b>	89,00	50,00	95,00	85,00
<b>2014</b>		22,00	74,00	85,00

Bersambung / *Continued*.....

**Lanjutan Tabel : 5.1.5.**  
**Continued Table**

Kecamatan Sub District	Kedelai Soy		Ubi Kayu Cassava	
	Luas Tanam Planting Area (Ha)	Luas Panen Harvast Area (Ha)	Luas Tanam Planting Area Area (Ha)	Luas Panen Harvast Area Area (Ha)
	(1)	(2)	(3)	(4)
1. Babulu	100,00	83,00	6,00	5,00
2. Waru	-	-	-	-
3. Penajam	13,00	15,00	3,00	4,80
4. Sepaku	8,30	10,20	10,40	10,00
<b>Jumlah 2017</b>	121,30	108,20	19,40	19,80
<i>Total 2016</i>	83,90	70,20	15,20	14,10
<b>2015</b>	72,00	96,00	29,00	28,00
<b>2014</b>	101,00	87,00	9,00	9,00

Sumber : Dinas Pertanian Kabupaten Penajam Paser Utara  
Source : Agriculture Service Of Penajam Paser Utara Regency

**Tabel** 5.1.6.  
**Table**

**Luas Panen , Produksi Dan Produktivitas Sayuran**  
**Harvested Area, Production and Productivity**  
**of Vegetables and Fruits 2017**

<b>Jenis Sayuran</b> <i>Kind Of Vegetable</i>	<b>Luas Panen</b> <i>harvested area</i>	<b>Produksi</b> <i>Production</i>	<b>Rata - Rata Hasil</b> <i>Avera Production</i>
<i>(1)</i>	<i>(2)</i>	<i>(3)</i>	<i>(4)</i>
1. Bawang Daun	19,0	661,00	34,8
2. Bawang Merah	5,00	264,00	52,8
3. Bawang Putih	-	-	-
4 Bayam	86,0	1 573,00	18,3
5. Blewah	-	-	-
6. Buncis	27,0	979,00	36,3
7. Cabai Besar	53,0	3 056,00	57,7
8. Cabai Rawit	191,000	7 962,00	41,7
9. Jamur	1 850	5 580,00	3,0
10. Kacang Merah	-	-	-
11. Kacang Panjang	75,00	7 633,00	101,8
12. Kangkung	85,0	2 311,00	27,2
13. Kembang Kol	-	-	-
14. Kentang	-	-	-
15. Ketimun	46,0	14 136,00	307,3
16. Kubis	2	315,00	157,5
17. Labu Siam	1	90,00	90,0
18. Lobak	-	-	-
19. Melon	7	691,00	98,7
20. Paprika	-	-	-
21. Petsai/Sawi	80,0	1 949,00	24,4
22. Semangka	54,0	6 226,00	115,3
23. Stroberi	-	-	-
24. Terung	55	5 310,00	96,5
25. Tomat	75,0	10 015,00	133,5
26. Wortel	-	-	-

Sumber : Dinas Pertanian Kabupaten Penajam Paser Utara  
Source : Agriculture Service Of Penajam Paser Utara Regency

**Tabel 5.1.7.** Banyaknya Tanaman, Produksi dan Produktifitas Buah - Buah dan Sayur-Sayuran Tahunan 2017  
**Number Of Newly Planted, Production and Productivity Vegetables and Fruits in Penajam Paser Utara Regency 2017**

Jenis Tanaman <i>Types of plants</i>	Tanaman <i>Plant</i>		Produksi <i>Production</i>		Produktifitas <i>Productivity</i>	
	Satuan	Jumlah	Satuan	Jumlah	Satuan	Jumlah
	<i>Unit</i>	<i>Total</i>	<i>Unit</i>	<i>Total</i>	<i>Unit</i>	<i>Total</i>
(1)	(2)	(3)	(4)	(5)	(5)	(6)
1. Alpukat	Pohon	1 960	Kuintal	3 327,00	Kuintal / Pohon	2,60
2. Anggur	Pohon	-	Kuintal	-	Kuintal / Pohon	-
3. Apel	Pohon	-	Kuintal	-	Kuintal / Pohon	-
4. Belimbing	Pohon	1 571	Kuintal	1 536,00	Kuintal / Pohon	0,50
5. Duku/Langsat/Kokos	Pohon	33	Kuintal	30,00	Kuintal / Pohon	0,86
6. Durian	Pohon	1 073	Kuintal	1 173,00	Kuintal / Pohon	1,09
7. Jambu Air	Pohon	726	Kuintal	222,00	Kuintal / Pohon	23,90
8. Jambu Biji	Pohon	2 155	Kuintal	920,00	Kuintal / Pohon	0,40
9. Jengkol	Pohon	538	Kuintal	273,00	Kuintal / Pohon	0,25
10. Jeruk Besar	Pohon	262	Kuintal	199,00	Kuintal / Pohon	0,70
11. Jeruk Siam/Keprook	Pohon	14 329	Kuintal	11 366,00	Kuintal / Pohon	0,80
12. Mangga	Pohon	1 486	Kuintal	1 295,00	Kuintal / Pohon	0,80
13. Manggis	Pohon	-	Kuintal	-	Kuintal / Pohon	-
14. Markisa/Konyal	Pohon	-	Kuintal	-	Kuintal / Pohon	-
15. Melinjo	Pohon	1 146	Kuintal	397,00	Kuintal / Pohon	0,10
16. Nangka/Cempedak	Pohon	6 837	Kuintal	5 176,00	Kuintal / Pohon	0,30
17. Nenas	Rumpu	12 502	Kuintal	824,00	Kuintal/Rumpun	0,06
18. Pepaya	Pohon	7 114	Kuintal	4 054,00	Kuintal / Pohon	0,29
19. Petai	Pohon	533	Kuintal	224,00	Kuintal / Pohon	0,26
20. Pisang	Rumpu	155 010	Kuintal	53 831,00	Kuintal/Rumpun	0,30
21. Rambutan	Pohon	3 337	Kuintal	2 231,00	Kuintal / Pohon	2,10
22. Salak	Rumpu	27 860	Kuintal	2 091,00	Kuintal/Rumpun	0,07
23. Sawo	Pohon	2 564	Kuintal	2 265,00	Kuintal / Pohon	0,60
23. Sirsak	Pohon	563	Kuintal	232,00	Kuintal / Pohon	0,30
24. Sukun	Pohon	789	Kuintal	620,00	Kuintal / Pohon	0,60

Sumber : Dinas Pertanian Kabupaten Penajam Paser Utara  
Source : Agriculture Service Of Penajam Paser Utara Regency

**Tabel** 5.1.8.  
**Table**

**Luas Panen Dan Produksi Aneka Tanam Tanaman Obat 2017**  
**Harvested Area and Production of Medicicant Plants 2017**

Jenis tanaman <i>Kind of Plants</i>	Luas Panen (M <sup>2</sup> )	Produksi <i>Production</i> (ton)
(1)	(2)	(3)
1. Jahe	10,15	47,67
2. Laos / Lengkuas	1 436,00	8,30
3. Kencur	976,00	4,17
4. Kunyit	5 187,00	37,58
5. Lempuyang	-	-
6. Temulawak	176,00	1,24
7. Temu Ireng	-	-
8. Keji Beling	400,00	-
9. Dlingo / Dringo	173,00	-
10. Kapulaga	-	-
11. Temu Kunci	95,00	1,70
12. Mengkudu/Pace	-	-
13. Sambiloto	-	-
14. Mahkota Dewa	-	-
15. Lidah Buaya	-	-

Sumber : Dinas Pertanian Kabupaten Penajam Paser Utara

Source : Agriculture Service Of Penajam Paser Utara Regency

**Tabel** 5.1.9.  
**Table**

**Luas Panen, Produksi dan Produktifitas Tanaman Palawija  
Kabupaten Penajam Paser Utara Tahun 2017**  
*Harvested Area, Production and Productivity of Secondary Crop  
In Penajam Paser Utara Regency 2017*

<b>Jenis Tanaman</b> <i>Types of plants</i>	<b>Luas Panen (Ha)</b> <i>Harvested area</i>	<b>Produksi</b> <i>Production</i>	<b>Produktifitas</b> <i>Productivity</i>
<i>(1)</i>	<i>(2)</i>	<i>(3)</i>	<i>(4)</i>
1. Jagung	1 037,90	26,97	2 799,00
2. Kedelai	194,50	12,65	246,00
3. Kacang Tanah	19,80	8,08	16,00
4. Kacang Hijau	-	-	-
5. Ubi Kayu	128,10	198,52	2 543,00
6. Ubi Jalar	108,20	114,51	1 239,00

Sumber : Dinas Pertanian Kabupaten Penajam Paser Utara  
Source : Agriculture Service Of Penajam Paser Utara Regency

**Table 5.1.10. Banyaknya Traktor Menurut Kecamatan 2017**  
*Number Of Tractor by Subdistrict 2017*  
(Unit)

Kecamatan <i>Sub District</i>	Roda 2 <i>0,5 PK</i>	Roda 4 Mini <i>&lt; 25 PK</i>	Roda 4 Besar <i>&lt; 50 PK sedang</i>	Roda 4 Besar <i>&lt; 50 PK Sedang</i>
(1)	(2)	(3)	(4)	(5)
1. Babulu	901	3	-	-
2. Waru	79	-	-	-
3. Penajam	203	-	-	-
4. Sepaku	86	-	-	-
<b>Jumlah 2017</b>	1 269	3	-	-
<i>Total</i> 2016	1 184	3	-	-
<b>2015</b>	1 117	3	-	-
<b>2014</b>	1 085	3	-	-
<b>2013</b>	872	-	-	-

Sumber : Dinas Pertanian Kabupaten Penajam Paser Utara  
Source : Agriculture Service Of Penajam Paser Utara Regency

**Tabel** 5.1.11. **Banyaknya Alat Pemberantasan Hama Menurut Kecamatan (Unit) 2017**  
**Table** *Number of Giroskop Exterminate Tool by Subdistrict 2017*

Kecamatan <i>Sub District</i>	Hands Sprayer	Swing Fog	Emposan Tikus
(1)	(2)	(3)	(4)
1. Babulu	7 060	-	-
2. Waru	1 135	-	-
3. Penajam	2 401	-	-
4. Sepaku	2 689	-	-
<b>Jumlah 2017</b>	13 285	-	-
<i>Total</i> 2016	13 285	-	-
<b>2015</b>	9 697	-	-
<b>2014</b>	9 692	4	-
<b>2013</b>	9 696	4	-

Sumber : Dinas Pertanian Kabupaten Penajam Paser Utara  
Source : Agriculture Service Of Penajam Paser Utara Regency



**Tabel** 5.1.12. **Banyaknya Alat Penggilingan Padi Menurut Kecamatan 2017**  
**Table** *Number of Rice Mill Tool by Subdistrict 2017*

<b>Kecamatan</b> <i>Sub District</i>	<b>Penggilingan Padi Besar</b> <i>Large Rice Mill</i>	<b>Penggilingan Padi Kecil</b> <i>Penggilingan Padi Besar</i>
<i>(1)</i>	<i>(2)</i>	<i>(3)</i>
1. Babulu	3	66,00
2. Waru	-	7,00
3. Penajam	-	21,00
4. Sepaku	-	41,00
<b>Jumlah 2017</b>	3	135,00
<i>Total 2016</i>	5	137,00
<b>2015</b>	1	137,00
<b>2014</b>	1	135,00
<b>2013</b>	1	65,00

Bersambung / *Continued.....*

**Tabel** 5.1.13. Luas Lahan Tegal/Kebun, Ladang/Huma, dan Lahan yang Sementara Tidak Diusahakan Menurut Kecamatan di Kabupaten Penajam Paser Utara, 2017 (hektar)  
*Area of Dry Field/Garden, Shifting Cultivation, Land and Temporarily Unused Land by Subdistrict in Penajam Paser Utara Regency, 2017 (hectar)*

Kecamatan <i>Sub District</i>	Tegal Dikebun <i>Dry Field/Garden</i>	Ladang Huma <i>Shifting Cultivation</i>	Sementara Tidak Diusahakan <i>Temporarily Unused</i>
(1)	(2)	(3)	(4)
1. Babulu	2 284	1 551	577
2. Waru	200	280	220
3. Penajam	525	866	4 711
4. Sepaku	7 230	10 626	44 200
<b>Jumlah 2017</b>	10 239	13 323	49 708
<i>Total 2016</i>	7 235	13 073	46 708
<b>2015</b>			
<b>2014</b>			
<b>2013</b>			

Sumber : Dinas Pertanian Kabupaten Penajam Paser Utara  
Source : Agriculture Service Of Penajam Paser Utara Regency

## 5.2. PERKEBUNAN / PLANTATION

**Tabel** 5.2.1. Luas Areal Tanaman Perkebunan Menurut Jenis Tanaman 2017  
**Table** 5.2.1. *Planted Area of Estate by Kind of Plants 2017*  
( Ha )

Jenis Tanaman <i>Type of Crop</i>	Tanaman Belum Menghasilkan <i>Haven't Productive crop yet</i>	Tanaman Menghasilkan <i>Produced Crop</i>	Tanaman Tua/Rusak <i>Old Crop</i>	Jumlah <i>Total</i>
(1)	(2)	(3)	(4)	(5)
1. Kelapa Sawit <i>Oil Palm</i>	8 331,00	41 383,70	0,00	49 714,70
2. Karet <i>Rubber</i>	2 856,00	8 160,40	0,00	11 016,40
3. Kelapa <i>Coconut</i>	498,00	3 820,00	0,00	4 318,00
4. Kopi <i>Coffe</i>	0,00	15,00	0,00	15,00
5. Lada <i>Pepper</i>	142,35	1 133,04	0,00	1 275,39
6. Kakao <i>Cocoa</i>	0,00	12,50	0,00	12,50

Sumber : Dinas Pertanian Kabupaten Penajam Paser Utara

Source : *Agriculture Service Of Penajam Paser Utara Regency*

**Tabel** 5.2.2. **Banyaknya Produksi Perkebunan Menurut Jenis Komoditi 2017**  
**Table** *Number of Estate Production by Kind of Commodity*  
**( Ton ) 2017**

Jenis Komoditi <i>Kind Of Commodity</i>	Tahun / Years				
	2013	2014	2015	2016	2017
(1)	(2)	(3)	(4)	(5)	(6)
1. Kelapa Sawit <i>Palm</i>	530 641,00	444 662,23	462 615,67	453 259,26	481 830,40
2. Karet <i>Rubber</i>	6 711,00	3 683,74	4 344,90	4 090,08	4 262,75
3. Kelapa <i>Coconut</i>	2 462,00	2 571,00	2 741,91	2 171,11	1 855,60
4. Kopi <i>Coffe</i>	7,00	8,30	8,00	7,14	6,15
5. Lada <i>Pepper</i>	1 048,00	1 030,06	1 195,84	1 306,24	1 266,70
6. Kakao <i>Cocoa</i>	5,20	7,70	5,24	3,36	2,97

Sumber : Dinas Pertanian Kabupaten Penajam Paser Utara

Source : *Agriculture Service Of Penajam Paser Utara Regency*

**Tabel** 5.2.3.  
**Table**

**Banyaknya Petani, Produksi Dan Produktivitas  
Tanaman Perkebunan 2017**  
*Number of Farmer, Production and Productivity  
of Estate Crop 2017*

<b>Jenis Tanaman</b> <i>Type of Crop</i>	<b>Banyaknya Petani ( KK )</b> <i>Number Of Farmers</i>	<b>Tanaman Menghasilkan</b> <i>Produced Plants ( Ha )</i>	<b>Produksi</b> <i>Production</i> (Ton)	<b>Produktifitas</b> <i>Productivity</i> ( Kg / Ha )
<i>(1)</i>	<i>(2)</i>	<i>(3)</i>	<i>(4)</i>	<i>(5)</i>
1. Kelapa Sawit *) <i>Palm</i>	13 519,00	41 383,70	481 830,40	11 643,00
2. Karet *) <i>Rubber</i>	6 480,00	8 160,40	4 262,75	522,37
3. Kelapa <i>Coconut</i>	2 797,00	3 820,00	1 855,60	485,76
4. Kopi <i>Coffe</i>	43,00	15,00	6,15	410,00
5. Lada <i>Pepper</i>	2 410,00	1 133,04	1 266,70	1 117,97
6. Kakao <i>Cocoa</i>	75,00	12,50	2,97	237,60

Sumber : Dinas Pertanian Kabupaten Penajam Paser Utara  
*Source : Agriculture Service Of Penajam Paser Utara Regency*

**Tabel** 5.2.4. **Luas Areal Perkebunan Rakyat Menurut Jenis Tanaman 2017**  
**Table** 5.2.4. **Planted Area of Smallholder Estate by Type of Crops 2017**  
( Ha )

Jenis Tanaman <i>Type of Crop</i>	Tanaman Belum Menghasilkan <i>Haven't Productive crop yet</i>	Tanaman Menghasilkan <i>Producted</i>	Tanaman Tua Rusak <i>Old Crop</i>	Jumlah <i>Total</i>
(1)	(2)	(3)	(4)	(5)
1. Kelapa Sawit <i>Palm</i>	6 547,00	12 725,70	0,00	192.73
2. Karet <i>Rubber</i>	2 856,00	3 914,80	0,00	67.71
3. Kelapa <i>Coconut</i>	498,00	3 820,00	0,00	43.18
4. Kopi <i>Coffe</i>	0,00	15,00	0,00	0.15
5. Lada <i>Pepper</i>	142,35	1 133,05	0,00	12.75
6. Kakao <i>Cocoa</i>	0,00	12,50	0,00	0.13

Sumber : Dinas Pertanian Kabupaten Penajam Paser Utara

Source : Agriculture Service Of Penajam Paser Utara Regency

**Tabel** 5.2.5.  
**Table**

**Luas Areal Perkebunan Besar Swasta (PBS)**  
**Menurut Jenis Tanaman (Ha) 2017**  
*Planted Area of Private Estate ( PBS ) by Type of Crops (Ha) 2017*

<b>Jenis Tanaman</b> <i>Type of Crop</i>	<b>Tanaman Belum Menghasilkan</b> <i>Haven't Productive crop yet</i>	<b>Tanaman Menghasilkan</b> <i>Produced</i>	<b>Tanaman Tua Rusak</b> <i>Old Crop</i>	<b>Jumlah Total</b>
<i>(1)</i>	<i>(2)</i>	<i>(3)</i>	<i>(4)</i>	<i>(5)</i>
1. Kelapa Sawit <i>Palm</i>	1 748,00	28 658,00	0,00	28 658,00
2. Karet <i>Rubber</i>	0,00	4 246,00	0,00	4 246,00
3. Kakao <i>Cocoa</i>	0,00	0,00	0,00	0,00
4. Lada <i>Pepper</i>	0,00	0,00	0,00	0,00

Sumber : Dinas Pertanian Kabupaten Penajam Paser Utara  
*Source : Agriculture Service Of Penajam Paser Utara Regency*

**Tabel** 5.2.6. Luas Areal Tanaman Perkebunan Menurut Kecamatan dan Jenis Tanaman 2017  
*Planted Area of Estate by Kind of Plant and Subdistrict (Ha) 2017*

Kecamatan Subdistrict	Kopi Coffee	Kelapa Coconut	Kelapa Sawit Palm
(1)	(2)	(3)	(4)
1. Babulu	3,25	463,62	14 810,74
2. Waru	0,25	228,03	8 683,84
3. Penajam	6,01	3 191,88	17 556,87
4. Sepaku	5,50	434,51	8 663,75
<b>Jumlah 2017</b>	15,01	4 318,04	49 715,20
<i>Total</i> 2016	18,90	4 908,72	47 162,29
<b>2015</b>	21,50	4 936,99	48 861,25
<b>2014</b>	27,00	4 969,00	48 439,66
<b>2013</b>	27,01	4 969,03	16 659,00

Bersambung / *Continued* .....



**Lanjutan Tabel : 5.2.6**  
**Continued Table**

<b>Kecamatan Subdistrict</b>	<b>Karet Rubber</b>	<b>Kakao Cocoa</b>	<b>Lada Pepper</b>
<i>(1)</i>	<i>(2)</i>	<i>(3)</i>	<i>(4)</i>
1. Babulu	1 272,81	1,25	33,80
2. Waru	1 006,00	0,25	0,75
3. Penajam	1 594,99	9,60	9,00
4. Sepaku	2 897,00	1,40	1 231,85
<b>Jumlah 2017</b>	6 770,80	12,50	1 275,40
<i>Total</i> 2016	6 889,75	15,90	1 264,69
<b>2015</b>	11 120,00	13,35	1 427,99
<b>2014</b>	11 030,00	15,00	1 399,00
<b>2013</b>	6 676,00	15,00	1 369,08

Sumber : Dinas Pertanian Kabupaten Penajam Paser Utara  
Source : Agriculture Service Of Penajam Paser Utara Regency

**Tabel** 5.2.7. **Produksi Tanaman Perkebunan Rakyat Menurut Jenis Komoditi dan Kecamatan 2017**  
*Production of Estate by Kind of Commodities and Subdistrict 2017*  
(Ton)

Kecamatan Subdistrict	Kopi Coffe	Kelapa Coconut	Kelapa Sawit Palm
(1)	(2)	(3)	(4)
1. Babulu	1,72	157,68	36 832,74
2. Waru	0,09	87,19	24 613,03
3. Penajam	2,17	1 429,00	35 207,93
4. Sepaku	2,16	182,33	31 312,08
<b>Jumlah 2017</b>	6,14	1 856,20	127 965,78
<i>Total 2016</i>	7,14	2 171,10	125 930,19
<b>2015</b>	10,42	2 741,92	114 345,25
<b>2014</b>	8,30	2 571,00	80 700,00
<b>2013</b>	54,00	2 589,80	79 351,00

Bersambung / *Continued* .....

Lanjutan Tabel : 5.2.7

*Continued Table*

Kecamatan <i>Subdistrict</i>	Karet <i>Rubber</i>	Kakao <i>Cocoa</i>	Lada <i>Pepper</i>
(1)	(2)	(3)	(4)
1. Babulu	313	0,63	15
2. Waru	290	0,1	-
3. Penajam	399	1,91	7
4. Sepaku	719	0,33	1 244
<b>Jumlah 2017</b>	1 721	2,97	1 266
<i>Total</i> 2016	1 806	3,36	1 306
<b>2015</b>	1 689	5,24	1 196
<b>2014</b>	751	7,70	1 030
<b>2013</b>	747	8,70	1 028

Sumber : Dinas Pertanian Kabupaten Penajam Paser Utara

Source : *Agriculture Service Of Penajam Paser Utara Regency*

### 5.3. PETERNAKAN / LIVESTOCK

**Tabel** 5.3.1 **Banyaknya Ternak Menurut Jenisnya Dirinci Per Kecamatan, 2017**  
**Table** 5.3.1 **Population of Livestock, 2017**

Jenis Ternak <i>Kind of Livestock</i>	Banyaknya Per Kecamatan <i>Number Of Sub District</i>				Jumlah <i>Total</i>
	Babulu	Waru	Penajam	Sepaku	
(1)	(2)	(3)	(4)	(5)	(6)
1 Kerbau	62	31	249	280	622
2 Kuda	-	-	-	-	-
3 Sapi Potong	2 871	1 689	7 599	4 729	16 888
4 Sapi Perah	-	-	-	17	17
5 Babi	-	-	566	502	1 068
6 Domba	-	-	-	-	-
7 Kambing	1 710	142	1 235	1 662	4 749
8 Kelinci	-	-	-	-	-
9 Ayam Buras	118 035	59 017	137 707	78 690	393 449
10 Ayam Ras Pedaging	547 500	54 750	766 500	456 250	1 825 000
11 Ayam Ras Petelur	15 702	7 328	62 809	18 843	104 682
12 Merpati	-	-	-	-	-
13 Burung Puyuh	-	-	1 383	-	1 383
14 Itik	8 415	2 874	5 131	4 105	20 525
15 Itik Manila	767	262	468	374	1 871

Sumber : Dinas Pertanian Kabupaten Penajam Paser Utara

Source : Agriculture Service Of Penajam Paser Utara Regency

**Tabel** 5.3.2 **Banyaknya Ternak Yang Dipotong (Ekor) 2017**  
**Table** *Number of Livestock Slaughtered 2017*

Jenis Ternak <i>Kind of Livestock</i>	Banyaknya (Ekor) Per Kecamatan <i>Total of subdistrict</i>				Jumlah <i>Total</i>
	Babulu	Waru	Penajam	Sepaku	
	(1)	(2)	(3)	(4)	
1 Kerbau	2	1	7	9	19
2 Kuda	-	-	-	-	-
3 Sapi Potong	467	274	1 235	769	2 745
4 Sapi Perah	-	-	-	-	-
5 Babi	-	-	228	203	431
6 Domba	-	-	-	-	-
7 Kambing	492	41	354	478	1 365
8 Kelinci	-	-	-	-	-
9 Ayam Buras	143 158	71 579	167 017	95 438	477 192
10 Ayam Ras Pedaging	289 621	28 962	405 463	241 353	965 399
11 Ayam Ras Petelur	7 643	3 567	30 572	9 172	50 954
12 Merpati	-	-	-	-	-
13 Burung Puyuh	-	-	-	-	-
14 Itik	4 266	1 457	2 601	2 081	10 405
15 Itik Manila	149	51	91	73	364

Sumber : Dinas Pertanian Kabupaten Penajam Paser Utara

Source : *Agriculture Service Of Penajam Paser Utara Regency*

**Tabel** 5.3.3 **Banyaknya Ternak Yang Lahir dan Mati 2017**  
**Table** 5.3.3 **Number of Born and Death Livestock 2017**  
( Ekor / Head )

Jenis Ternak <i>Kind of Livestock</i>	Lahir <i>Birth</i>	Mati <i>Death</i>	Sisa Hidup <i>Still Live</i>
(1)	(2)	(3)	(4)
1 Kerbau	71	16	623
2 Kuda	-	-	-
3 Sapi Potong	3 483	516	16 888
4 Sapi Perah	3	1	17
5 Babi	546	135	1 068
6 Domba	-	-	-
7 Kambing	1 544	287	4 749
8 Kelinci	-	-	-
9 Ayam Buras	876 410	386 247	393 449
10 Ayam Ras Pedaging	-	149 935	1 825 000
11 Ayam Ras Petelur	-	6 461	104 681
12 Merpati	-	-	-
13 Burung Puyuh	87	88	1 383
14 Itik	10 475	5 912	20 525
15 Itik Manila	658	235	1 871

Sumber : Dinas Pertanian Kabupaten Penajam Paser Utara

Source : Agriculture Service Of Penajam Paser Utara Regency

**Tabel** 5.3.4 **Produksi Telur Unggas (Kg) 2017**  
**Table** *Production of Poultry Eggs 2017*

Jenis Unggas <i>Kind of Polity</i>	Banyaknya Produksi <i>Production (Kg)</i>				Jumlah <i>Total</i>
	Babulu	Waru	Penajam	Sepaku	
(1)	(2)	(3)	(4)	(5)	(6)
1. Ayam Ras <i>Improved Chicken/Pedi</i>	124 204	57 962	496 816	149 045	828 027
2. Ayam Buras <i>Local Chicken</i>	81 208	40 604	94 743	54 139	270 694
3. Itik <i>Duck</i>	45 596	15 569	27 802	22 242	111 209
4 Itik Manila	4 156	1 419	2 534	2 028	10 137

Sumber : Dinas Pertanian Kabupaten Penajam Paser Utara

Source : *Agriculture Service Of Penajam Paser Utara Regency*

**Tabel** 5.3.5 **Harga Ternak Dan Hasil Ikutannya 2017**  
**Table** *Price of Livestock and Minor Product 2017*

U r a i a n <i>Description</i>	Satuan <i>Unit</i>	Harga <i>Price (Rp)</i>		Keterangan <i>Description</i>
		Terendah <i>Minimum</i>	Tertinggi <i>Maximum</i>	
(1)	(2)	(3)	(4)	(5)
1. Sapi Potong <i>Beef Cattle</i>	Ekor	7 000 000	18 000 000	Potong
2. Sapi Bibit Betina <i>Seed Cow ( Female )</i>	Ekor	7 000 000	9 000 000	1,5 – 2 Tahun
3. Sapi Bibit Jantan <i>Seed Cow ( Male )</i>	Ekor	8 000 000	12 000 000	1,5 – 2 Tahun
4. Kerbau Potong <i>Slaughter Buffalo</i>	Ekor	-	-	Potong
5. Kerbau Bibit Betina <i>Seed Buffalo ( Female )</i>	Ekor	-	-	1,5 – 2 Tahun
6. Kerbau Bibit Jantan <i>Seed Buffalo ( Male )</i>	Ekor	-	-	1,5 – 2 Tahun
7. Kambing Potong Lokal <i>Local Slaughter Goat</i>	Ekor	1 500 000	2 000 000	Potong
8. Kambing Bibit Betina Lokal <i>Local Seed Goat ( Female )</i>	Ekor	-	-	3 – 4 Bulan
9. Kambing Bibit Jantan Lokal <i>Local Seed Sheep ( Male )</i>	Ekor	-	-	3 – 4 Bulan
10. Kambing PE	Ekor	2 000 000	4 000 000	Potong
11. Kambing PE Betina	Ekor	1 500 000	2 000 000	8 – 12 Bulan
12. Kambing PE Jantan	Ekor	3 000 000	5 000 000	8 – 12 Bulan
13. Babi bibit / <i>Seed Pig</i>	Ekor	800 000	1 500 000	5 – 8 Bulan
14. Babi Potong / <i>Slaughter Pig</i>	Ekor	3 500 000	4 500 000	Potong
15. Ayam Buras / <i>Local Chicken</i>	Ekor	50 000	100 000	8 – 18 Bulan
16. Ayam Petelur / <i>Layer Poul</i>	Ekor	40 000	55 000	Potong

Bersambung / *Continued* .....



Lanjutan Tabel : 5.3.5  
**Continued Table**

Uraian <i>Description</i>	Satuan <i>Unit</i>	Harga <i>Price (Rp)</i>		Keterangan <i>Description</i>
		Terendah <i>Minimum</i>	Tertinggi <i>Maximum</i>	
(1)	(2)	(3)	(4)	(5)
17. Ayam Pedaging / <i>Broiler</i>	Ekor	30 000	40 000	Potong
18. Itik / <i>Duck</i>	Ekor	60 000	70 000	Potong
19. DOC Petelur	Ekor	7 000	7 500	1-2 Hari
20. DOC Pedaging <i>Slaughter Doc</i>	Ekor	5 000	12 000	1-2 Hari
21. Daging Sapi Murni <i>Beef Meat</i>	Kg	120 000	150 000	-
22. Daging Kerbau Mati <i>Buffalo Meat</i>	Kg	-	-	-
23. Daging Kambing <i>Goat Meat</i>	Kg	-	-	-
24. Daging Babi / <i>Pork</i>	Kg	-	-	-
25. Daging Ayam <i>Chicken Meat</i>	Kg	28 000	35 000	-
26. Telur ayam ras/ <i>Layer egg</i>	Butir	1 500	1 700	-
27. Telur ayam buras <i>Local Chicken eggs</i>	Butir	2 000	3 000	-
28. Telur Itik / <i>Duck egg</i>	Butir	2 000	3 000	-
29. Kulit Sapi Basah <i>Wet Leafter of Cow</i>	Kg	-	-	-
30. Kulit Kerbau basah <i>Wet Leathet of Buffalo</i>	Kg	-	-	-
31. Sewa tenaga kerja ternak sapi <i>Cow Rental fee</i>	Ps/Hr	120 000	150 000	-
32. Sewa tenaga kerja ternak kerbau / <i>Buffalo Rental fee</i>	Ps/Hr	-	-	-

Sumber : Dinas Pertanian Kabupaten Penajam Paser Utara

Source : Agriculture Service Of Penajam Paser Utara Regency

## 5.4. PERIKANAN / FISHERY

**Tabel** 5.4.1 **Produksi Perikanan Menurut Jenis Komoditi 2013 - 2017**  
**Table** 5.4.1 **di Kabupaten Penajam Paser Utara**  
**Quantity of Fish Production by Kind of Product 2013 - 2017**  
**in Penajam Paser Utara Regency**  
**(Ton/Tons)**

Jenis Produksi Kind of Product	Tahun / Years				
	2013	2014	2015	2016	2017
(1)	(2)	(3)	(4)	(5)	(6)
<b>I. Perikanan Laut</b> <i>Marine Fisheries</i>	4 340,30	4 401,50	4 133,50	2 445,90	5 981,60
<b>II. Perikanan Darat</b> <i>Freshwater Fishery</i>	8 180,51	2 604,30	2 908,44	2 408,61	4 102,51
<b>A. Perairan Umum</b> <i>Open Fisheries</i>	287,70	285,7	0,30	0,20	204,62
<b>B. Perikanan Tambak</b> <i>Braçfish Fishery</i>	7 236,71	1 760,07	2 706,24	2 323,35	3 683,57
<b>C. Perikanan Kolam Air Tawar /</b> <i>Fresh Water Pond Fishery</i>	656,1	558,53	201,90	85,06	214,32

Sumber : Dinas Perikanan Kabupaten Penajam Paser Utara  
Source : Fisheries Service of Penajam Paser Utara Regency

**Tabel** 5.4.2. Luas Budidaya Tambak dan Kolam Air Tawar Menurut Kecamatan 2017  
*Table* 5.4.2. *Area of Brackish Water Pond and Fresh Water Pond by Subdistrict 2017*

<b>Kecamatan</b> <i>Subdistrict</i>	<b>Tambak</b> <i>Brackish Water Pond</i> <i>(Ha)</i>	<b>Kolam air Tawar</b> <i>Fresh Water Pond</i> <i>( Ha )</i>
<i>(1)</i>	<i>(2)</i>	<i>(3)</i>
1. Babulu	2 987,00	125,30
2. Waru	80,00	30,60
3. Penajam	774,00	200,70
4. Sepaku	213,00	70,40
<b>Jumlah 2017</b>	4 054,00	427,00
<i>Total 2016</i>	4 261,00	402,00
<b>2015</b>	4 054,00	402,00
<b>2014</b>	4 261,00	402,00
<b>2013</b>	5 113,00	111,00

Sumber : Dinas Perikanan Kabupaten Penajam Paser Utara

Source : Fisheries Service of Penajam Paser Utara Regency

**Tabel** 5.4.3. **Banyaknya Perahu / Kapal Penangkap Ikan Perairan Laut Menurut Kecamatan 2017**  
**Table** 5.4.3. **Number of Marine Fishing Boat by Subdistrict 2017**

Kecamatan Subdistrict	Tidak Bermotor Non Powered Boats		Kapal Motor Motor Boat		
	Kecil Small	Sedang Medium	Tempel Out Board	0 - 5 PK	5 - 10 GT
(1)	(2)	(3)	(4)	(5)	(6)
1. Babulu	30	-	115		15
2. Waru	21	-	78		43
3. Penajam	69	-	325		123
4. Sepaku	14	-	26		3
<b>Jumlah 2017</b>	134	*)	544		184
<i>Total</i> 2016	134	*)	744		184
<b>2015</b>	150	-	563		184
<b>2014</b>	144	-	547		199
<b>2013</b>	136	-	543		

Sumber : Dinas Perikanan Kabupaten Penajam Paser Utara  
Source : Fisheries Service of Penajam Paser Utara Regency

\*) Data belum tersedia

**Tabel** 5.4.4 **Banyaknya Perahu / Kapal Penangkap Ikan Perairan Umum Tahun 2017**  
**Table** *Number of Fishing Boats on Open Water 2017*

Jenis Kapal	Tahun / Years				
	2013	2014	2015	2016	2017
(1)	(2)	(3)	(4)	(5)	(6)
<b>1. Jukung Boat</b>	155	150	143	143	143
<b>2. Tidak Bermotor</b> <i>Non Powered</i>	-	-	-	-	71
2.1. Kecil / <i>Small</i>	-	-	-	-	71
2.2. Sedang / <i>Medium</i>	-	-	-	-	-
<b>3 Motor Tempel</b> <i>Out Board Motor Boat</i>	100	97	109	109	564

Sumber : Dinas Perikanan Kabupaten Penajam Paser Utara

Source : Fisheries Service of Penajam Paser Utara Regency

**Tabel** 5.4.5 **Banyaknya Nelayan Perairan Laut Dan Perairan Umum Tahun 2017**  
**Table** 5.4.5 **Number of Marine Fishermen and Open Water Fishermen 2017**

Uraian Description	Tahun / Years				
	2013	2014	2015	2016	2017
(1)	(2)	(3)	(4)	(5)	(6)
<b>1. Perikanan Laut</b>					
1.1. <b>Utama</b> Main	2 138	2 138	2 144	2 085	2 085
1.2. <b>Sambilan</b> Part Time					
1.2.1. <b>Utama</b> Main	1 457	1 457	1 457	1 425	1 425
1.2.2. <b>Tambahan</b> Extra	526	548	542	512	115
<b>2. Perairan Umum</b>					
1.1. <b>Utama</b> Main	182	182	177	177	177
1.2. <b>Tambahan</b> Extra	376	376	366	361	361

Sumber : Dinas Perikanan Kabupaten Penajam Paser Utara  
Source : Fisheries Service of Penajam Paser Utara Regency

**Tabel** 5.4.6 **Banyaknya Petani Tambak dan Kolam Tahun 2017**  
*Table* **Number of Brackish Water Pond Farmer dan Fresh Water Pond Farmer 2017**

Uraian <i>Description</i>	Tahun / <i>Years</i>				
	2013	2014	2015	2016	2017
<i>(1)</i>	<i>(2)</i>	<i>(3)</i>	<i>(4)</i>	<i>(5)</i>	<i>(6)</i>
<b>1. Jaring Insang Tetap Permanen</b>					
Gill-Net	759	759	752	787	2.257
<b>2. Julu</b>					
Perangkap	843	888	974	812	812
<b>3. Jaring Angkat</b>					
Mobile Net	190	175	126	149	151
<b>3. Lain-lain</b>					
Others	224	341	307	257	257

Sumber : Dinas Perikanan Kabupaten Penajam Paser Utara

Source : Fisheries Service of Penajam Paser Utara Regency

**Tabel** 5.4.7. **Banyaknya Alat Penangkap Ikan Di Perairan Laut Tahun 2017**  
**Table** *Number of Marine Fishing Apparel 2017*

Uraian Description	Tahun / Years				
	2013	2014	2015	2016	2017
(1)	(2)	(3)	(4)	(5)	(6)
1. Jala Rumpun Pukat Kantong	101	101	54	47	12 960 x)
2. Jaring Insang Hanyut	1 332	1 312	1 450	1 470	45 948 x)
3. Rengge Gondrong	214	-	-	-	-
4. Penambe	468	-	-	-	-

Sumber : Dinas Perikanan Kabupaten Penajam Paser Utara

Source : Fisheries Service of Penajam Paser Utara Regency

x) Ada bantuan Alat Tangkap Ikan dari Pusat pengganti Trawl



**Sambungan Tabel : 5.4.7.**  
**Continued Table**

Uraian <i>Description</i>	Tahun / Years				
	2013	2014	2015	2016	2017
(1)	(2)	(3)	(4)	(5)	(6)
1. Jaring Insang Tetap permanen <i>Gill - Net</i>	759	759	752	787	2 257 x)
2. J u l u Perangkap	843	888	974	812	812
3. Jaring Angkat <i>Mobille Net</i>	190	175	126	149	151
4. Lain - lain <i>Others</i>	224	341	307	257	257

Sumber : Dinas Perikanan Kabupaten Penajam Paser Utara

Source : Fisheries Service of Penajam Paser Utara Regency

x) ada bantuan alat tangkap ramah lingkungan dari Pusat/APBN

**Tabel** 5.4.8. **Banyaknya Alat Penangkapan Ikan Di Perairan Umum Menurut Kecamatan 2017**  
*Number of Open Water Fishing Apparel by Subdistrict 2017*

	Uraian <i>Description</i>	Tahun / Years				
		2013	2014	2015	2016	2017
	(1)	(2)	(3)	(4)	(5)	(6)
1	Sorok	0	244	0	0	0
2	Pancing <i>Fish Hook</i>	318	980	287	422	422
3	Jermal Hempang	-	-	-	-	-
4	Bubu/ <i>Tunnel Net</i>	259	649	722	812	812
5	Jaring Insang (Tetap & Hanyut)	173	173	311	287	2 257
6	Lain-Lain / <i>Others</i>	-	-	173	173	257

Sumber : Dinas Perikanan Kabupaten Penajam Paser Utara

Source : Fisheries Service of Penajam Paser Utara Regency

\* ada bantuan alat tangkap ramah lingkungan dari Pusat/APBN

**Tabel** 5.4.9. **Banyaknya Nelayan Perikanan Laut dan Umum Menurut Kecamatan 2017**  
**Table** *Number of Marine Fishermen and Water Fishermen by Subdistrict 2017*

Uraian <i>Description</i>	Tahun / <i>Years</i>			
	2014	2015	2016	2017
(1)	(3)	(4)	(5)	(6)

1. Perikanan Laut

1.1. Penuh <i>Full Time</i>	2 138	2 144	2 085	2 085
1.2. Utama <i>Main</i>	1 457	1 477	1 425	1 425
1.3. Tambahan <i>Extra</i>	543	542	512	512

2. Perairan Umum

1.1. Utama <i>Main</i>	2 138	177	177	177
1.2. Tambahan <i>Extra</i>	376	366	361	361

Sumber : Dinas Perikanan Kabupaten Penajam Paser Utara

Source : *Fisheries Service of Penajam Paser Utara Regency*

# PERINDUSTRIAN ENERGI DAN KONSTRUKSI

*Manufacturing, Mining, Energy, And Construction*

**BAB**  
*Chapter*  
**06**


## PRODUKSI DAN PELANGGAN PLN UNIT PETUNG



**PRODUKSI**  
**91 813 084 kwh**



**PELANGGAN**  
**39 142**



<https://ppukab.bps.go.id>

**PENJELASAN TEKNIS**

**TECHNICAL NOTES**

1. Pengumpulan data industri besar dan sedang dilakukan melalui Survei Industri Besar dan Sedang yang dilaksanakan setiap tahun secara lengkap (sensus) sejak tahun 1975. Survei Industri Besar dan Sedang mencakup semua perusahaan industri yang mempunyai tenaga kerja 20 orang atau lebih dengan menggunakan kuesioner II A.
  2. Klasifikasi industri yang digunakan dalam survei ini berdasar kepada Klasifikasi Baku Lapangan Usaha Indonesia (KBLI). KBLI adalah klasifikasi lapangan usaha yang berdasar kepada *International Standard Industrial Classification of All Economic Activities (ISIC) revisi 4* yang telah disesuaikan dengan kondisi Indonesia.
  3. **Industri manufaktur** adalah suatu kegiatan ekonomi yang melakukan kegiatan mengubah suatu barang dasar secara mekanis, kimia, atau dengan tangan sehingga menjadi barang jadi/setengah jadi, dan atau barang yang kurang nilainya menjadi barang yang lebih tinggi nilainya, dan sifatnya lebih dekat kepada pemakai akhir. Termasuk dalam
1. *Data collection of large and medium scale manufacturing is conducted through The Large and Medium Manufacturing Establishment Survey that has been done annually for all industries (census) since 1975. Large and Medium Manufacturing Establishment Survey covers all manufactures/industries with 20 workers or more by questionnaire II A.*
  2. *The industrial clasification adopted in this survey refers to the Klasifikasi Baku Lapangan Usaha Indonesia (KBLI). KBLI is classification of economic activities based on the International Standard Industrial Classification of All Economic Activities (ISIC rev 4) that has been modified according to the local condition in Indonesia.*
  3. **Manufacturing industry** is defined as an economic activity processing basic goods mechanically, chemicals or manually into final or intermediate goods. It is also defined as processing of lower value goods into higher value goods as final or intermediate products. The activities also include services for manufacturing and assembling.

## PERINDUSTRIAN, PERTAMBANGAN, ENERGI, DAN KONSTRUKSI

### *Manufacturing, Mining, Energy, And Construction*

kegiatan ini adalah jasa industri dan pekerjaan perakitan.

4. **Jasa industri** adalah kegiatan industri yang melayani keperluan pihak lain. Pada kegiatan ini bahan baku disediakan oleh pihak lain sedangkan pihak pengolah hanya melakukan pengolahannya dengan mendapat imbalan sebagai balas jasa (upah maklon).
5. **Perusahaan atau usaha industri** adalah suatu unit (kesatuan) usaha yang melakukan kegiatan ekonomi, bertujuan menghasilkan barang atau jasa, terletak pada suatu bangunan atau lokasi tertentu, dan mempunyai catatan administrasi tersendiri mengenai produksi dan struktur biaya serta ada seorang atau lebih yang bertanggung jawab atas usaha tersebut.
6. Industri manufaktur dikelompokkan ke dalam 4 golongan berdasarkan banyaknya pekerja, yaitu: industri besar (100 orang pekerja atau lebih), industri sedang/menengah (20–99 orang pekerja), industri kecil (5–19 orang pekerja), dan industri mikro (1–4 orang pekerja).
4. ***Services for manufacturing*** is defined as a manufacturing activity which serving other manufacturing establishments. In this case, raw materials are supplied by others while the workers are paid as a compensation for processing raw materials.
5. ***A manufacturing establishment*** is defined as a production unit engaged in economic activity, producing goods or services, located in a building or in a certain location, keeping a business record concerning the production and cost structure, and having a person or more that are responsible to those activities.
6. ***Manufacturing industries*** are categorized into four groups, based on the number of employees: large scale manufacturing (100 employees or more), medium scale manufacturing (20–99 employees), small scale manufacturing (5–19 employees), and micro industry (1–4 employees).

## PERINDUSTRIAN, PERTAMBANGAN, ENERGI, DAN KONSTRUKSI

Manufacturing, Mining, Energy, And Construction

- |   |   |
|---|---|
| 7. Pelanggan adalah individu atau kelompok, baik rumah tangga, perusahaan atau institusi non profit yang membeli air bersih dari perusahaan air bersih. | 7. <i>Customers are individuals or groups, whether household, company or non-profit institutions that buy water supply from water supply establishment.</i> |
| 8. Air disalurkan adalah volume air bersih dari perusahaan air bersih   | 8. <i>Distributed water is the volume of water supply from water supply establishment.</i>  |

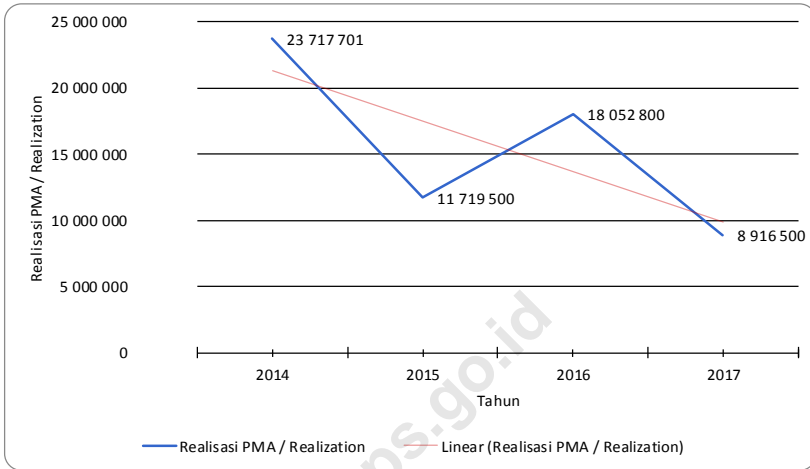
<https://ppukab.bps.go.id>



<https://ppukab.bps.go.id>

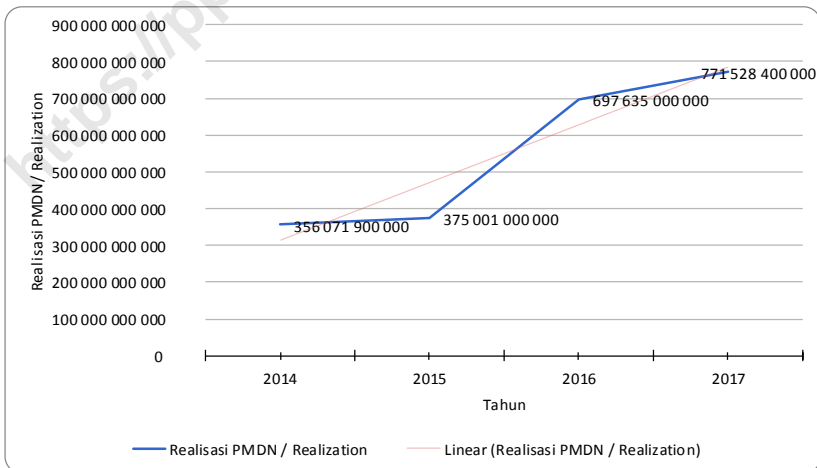
**PERINDUSTRIAN, PERTAMBANGAN, ENERGI, DAN KONSTRUKSI**  
 Manufacturing, Mining, Energy, And Construction

**Gambar 6.1** Penanam Modal Asing (PMA) Kabupaten Penajam Paser Utara 2014 - 2017  
**Figure** Foreign Investment Target and Realization (PMA) of Penajam Paser Utara Regency Quarted 2014 - 2017



Sumber : Dinas Penanaman Modal dan Pelayanan Terpadu Satu Pintu

**Gambar 6.2** Penanam Modal Dalam Negeri (PMDN) Kabupaten Penajam Paser Utara 2014 - 2017  
**Figure** Domestic Investment Target and Realization (PMDN) of Penajam Paser Utara Regency Quarted 2014 - 2017



Sumber : Dinas Penanaman Modal dan Pelayanan Terpadu Satu Pintu

<https://ppukab.bps.go.id>

**PERINDUSTRIAN, PERTAMBANGAN, ENERGI, DAN KONSTRUKSI**  
Manufacturing, Mining, Energy, And Construction

**6.1. INDUSTRI PENGOLAHAN/ MANUFACTURING INDUSTRIES**

**Tabel** 6.1.1. **Banyaknya Pengusaha Sektor Industri Menurut Sektor Usaha 2017**  
**Table** *Number of Small Entepeneur in Industry by Sector 2017*

Kecamatan <i>Subdistrict</i>	Industri Pertanian <i>Agro Industri</i>	Industri Non Pertanian <i>Non Agro Industri</i>	Industri Aneka Jasa
(1)	(2)	(3)	(4)
1. Babulu	56	50	64
2. Waru	76	64	72
3. Penajam	39	164	123
4. Sepaku	58	49	66
<b>Jumlah 2017</b>	229	327	325
<b>Total 2016</b>	229	327	325
<b>2015</b>	229	327	323
<b>2014</b>	229	326	322
<b>2013</b>	229	326	322

Sumber : Dinas Koperasi, UKM, Perindustrian dan Perdagangan Kabupaten Penajam Paser Utara

Source : *Trade Industrial and Cooperatives Service of Penajam Paser Utara Regency*

**PERINDUSTRIAN, PERTAMBANGAN, ENERGI, DAN KONSTRUKSI**  
*Manufacturing, Mining, Energy, And Construction*

**Tabel** 6.1.2. **Banyaknya Investasi, Tenaga Kerja Dan Omzet Pengusaha Kecil Sektor Industri 2017**  
*Number of Investment, Labour, and Asset of Small Entepeneur in Industry 2017*

Kecamatan Subdistrict	Investasi Invest	Tenaga Kerja Man Power (Orang)	Volume Usaha Pertahun Omzet ( 000 Rp)
(1)	(2)	(3)	(4)
1. Babulu	1 669 459	398	2 512 977
2. W a r u	1 421 501	272	1 928 277
3. Penajam	2 956 558	428	3 843 623
4. Sepaku	1 139 384	268	1 735 557
<b>Jumlah 2017</b>	7 186 902	1 366	10 020 434
<b>Total 2016</b>	7 157 602	1 321	9 984 588
<b>2015</b>	7 157 602	1 321	9 984 588
<b>2014</b>	7 157 602	1 312	9 933 588
<b>2013</b>	7 136 602	1 303	9 882 588

Sumber : Dinas Koperasi, UKM, Perindustrian dan Perdagangan Kabupaten Penajam Paser Utara  
 Source : Trade Industrial and Coopeeratives Service of Penajam Paser Utara Regency

**PERINDUSTRIAN, PERTAMBANGAN, ENERGI, DAN KONSTRUKSI**  
Manufacturing, Mining, Energy, And Construction

**Tabel** 6.1.3. **Banyaknya Investasi, Tenaga Kerja Dan Omzet**  
**Table** 6.1.3. **Pengusaha Menengah Sektor Industri 2017**  
*Number of Investment, Labour, and Asset of Mid Entepeneur in Industry 2017*

Kecamatan <i>Subdistrict</i>	Investasi <i>Invest</i> (000 Rp)	Tenaga Kerja <i>Man Power</i> (Orang)	Volume Pertahun <i>Omzet</i> (000 Rp)
(1)	(2)	(3)	(4)
1. Babulu	2 150 335	167	3 198 859
2. Waru	2 194 500	136	3 125 260
3. Penajam	4 123 973	200	3 519 143
4. Sepaku	1 966 702	253	1 869 029
<b>Jumlah 2017</b>	10 435 510	756	11 712 291
<b>Total 2016</b>	10 435 510	756	11 712 291
<b>2015</b>	10 431 963	753	11 712 288
<b>2014</b>	10 431 963	752	11 712 288
<b>2013</b>	10 431 963	752	11 712 288

Sumber : Dinas Koperasi, UKM, Perindustrian dan Perdagangan Kabupaten Penajam Paser Utara

Source : Trade Industrial and Cooperatives Service of Penajam Paser Utara Regency

**PERINDUSTRIAN, PERTAMBANGAN, ENERGI, DAN KONSTRUKSI***Manufacturing, Mining, Energy, And Construction*

**Tabel** 6.1.4. **Banyaknya Investasi, Tenaga Kerja Dan Omzet**  
**Table** 6.1.4. **Pengusaha Besar Sektor Industri 2017**  
*Number of Investment, Labour, and Asset of Big Entepeneur in Industry 2017*

<b>Kecamatan</b> <i>Subdistrict</i>	<b>Investasi</b> <i>Invest</i> (000 Rp)	<b>Tenaga Kerja</b> <i>Man Power</i> (Orang)	<b>Volume Usaha</b> <i>Pertahun</i> (000 Rp)
<i>(1)</i>	<i>(2)</i>	<i>(3)</i>	<i>(4)</i>
1. Babulu	4 474 482	2 132	5 553 395
2. Waru	4 804 450	1 749	7 294 411
3. Penajam	6 981 590	2 913	10 015 646
4. Sepaku	6 288 225	2 612	10 128 139
<b>Jumlah 2017</b>	22 548 747	9 406	32 991 591
<b>Total 2016</b>	22 548 747	9 406	32 991 591
<b>2015</b>	22 548 747	9 406	32 991 591
2014	22 548 747	9 406	32 991 591
<b>2013</b>	22 505 747	9 406	32 938 341

Sumber : Dinas Koperasi, UKM, Perindustrian dan Perdagangan Kabupaten Penajam Paser Utara

Source : Trade Industrial and Cooperatives Service of Penajam Paser Utara Regency

**PERINDUSTRIAN, PERTAMBANGAN, ENERGI, DAN KONSTRUKSI**  
Manufacturing, Mining, Energy, And Construction

**Tabel** 6.1.5. **Banyaknya Perusahaan Menurut Kecamatan 2017**  
**Table** *Number of Company by Subdistrict 2017*

Kecamatan <i>Subdistrict</i>	Jenis Perusahaan <i>Industrial Type</i>			Jumlah <i>Total</i>
	Perkebunan <i>Plantation</i>	Kehutanan <i>Forestry</i>	Industri <i>Industry</i>	
<i>(1)</i>	<i>(2)</i>	<i>(3)</i>	<i>(4)</i>	<i>(5)</i>
1. Babulu	3	-	274	277
2. Waru	2	-	213	215
3. Penajam	5	5	434	444
4. Sepaku	2	1	204	207
<b>Jumlah 2017</b>	12	6	1 125	1 143
<b>Total 2016</b>	12	6	1 117	1 135
<b>2015</b>	10	6	1 117	1 133
<b>2014</b>	10	6	1 117	1 133
<b>2013</b>	10	6	1 117	1 133

Sumber : Dinas Koperasi, UKM, Perindustrian dan Perdagangan Kabupaten Penajam Paser Utara  
Source : Trade Industrial and Cooperatives Service of Penajam Paser Regency



**PERINDUSTRIAN, PERTAMBANGAN, ENERGI, DAN KONSTRUKSI**

*Manufacturing, Mining, Energy, And Construction*

**Tabel 6.1.6. Penanam Modal Asing (PMA) Kabupaten Penajam Paser Utara 2014 - 2017**  
**Foreign Investment Target and Realization (PMA) of Penajam Paser Utara**  
**Regency Quarted 2014 - 2017**

Tahun/Triwulan Years / Quarted	Rencana Plann (US\$)	Tenaga Kerja Labor	Realisasi Realization (US\$)	Tenaga kerja Labor
(1)	(2)	(3)	(4)	(5)
2014 Triwulan I	3 095 200	10	2 967 601	38
Triwulan II	-	-	573 800	-
Triwulan III	-	-	20 176 300	438
Triwulan IV	-	-	-	-
<b>Jumlah / Total</b>	<b>3 095 200</b>	<b>10</b>	<b>23 717 701</b>	<b>476</b>
2015 Triwulan I	-	-	-	-
Triwulan II	-	-	-	6
Triwulan III	-	-	11 682 000	125
Triwulan IV	24 800 000	1 539	37 500	457
<b>Jumlah / Total</b>	<b>24 800 000</b>	<b>1 539</b>	<b>11 719 500</b>	<b>588</b>
2016 Triwulan I	-	-	24 800	125
Triwulan II	1 344 900	120	16 418 000	1 485
Triwulan III	148 300 000	36	734 800	2
Triwulan IV	-	-	875 200	190
<b>Jumlah / Total</b>	<b>149 644 900</b>	<b>156</b>	<b>18 052 800</b>	<b>1 802</b>
2017 Triwulan I	-	-	113 100	153
Triwulan II	127 912 200	100	5 055 100	27
Triwulan III	100 000 000	75	1 517 500	-
Triwulan IV	-	-	2 230 800	-
<b>Jumlah / Total</b>	<b>227 912 200</b>	<b>175</b>	<b>8 916 500</b>	<b>180</b>

Sumber : Dinas Penanaman Modal dan Pelayanan Terpadu Satu Pintu

**PERINDUSTRIAN, PERTAMBANGAN, ENERGI, DAN KONSTRUKSI**  
Manufacturing, Mining, Energy, And Construction

**Tabel 6.1.7. Penanam Modal Dalam Negeri (PMDN) Kabupaten Penajam Paser Utara 2014 - 2017**  
*Domestic Investment Target and Realization (PMDN) of Penajam Paser Utara Regency Quarted 2014 - 2017*

Tahun/Triwulan Years / Quarted	Rencana Plann (US\$)	Tenaga Kerja Labor	Realisasi Realization (US\$)	Tenaga kerja Labor
(1)	(2)	(3)	(4)	(5)
2014 Triwulan I	1253 660 000 000	150	-	-
Triwulan II	-	-	-	-
Triwulan III	-	-	296 976 700 000	200
Triwulan IV	-	-	59 095 200 000	818
<b>Total</b>	<b>1253 660 000 000</b>	<b>150</b>	<b>356 071 900 000</b>	<b>1 018</b>
2015 Triwulan I	439 100 000 000	63	-	-
Triwulan II	14 100 000 000	13	-	1 870
Triwulan III	-	0	375 000 000 000	50
Triwulan IV	8999 134 400 000	4 520	1 000 000	56
<b>Total</b>	<b>9452 334 400 000</b>	<b>4 596</b>	<b>375 001 000 000</b>	<b>1 976</b>
2016 Triwulan I	1080 000 000 000	40	359 333 000 000	163
Triwulan II	1 000 000 000	35	209 251 900 000	840
Triwulan III	333 697 500 000	20	37 722 900 000	82
Triwulan IV	-	-	91 327 200 000	3
<b>Total</b>	<b>1414 697 500 000</b>	<b>95</b>	<b>697 635 000 000</b>	<b>1 088</b>
2017 Triwulan I	-	0	249 589 200 000	-
Triwulan II	53 788 500 000	271	350 214 700 000	157
Triwulan III	34 503 300 000	274	88 251 900 000	15
Triwulan IV	848 322 100 000	498	83 472 600 000	37
<b>Total</b>	<b>936 613 900 000</b>	<b>1 043</b>	<b>771 528 400 000</b>	<b>209</b>

Sumber : Dinas Penanaman Modal dan Pelayanan Terpadu Satu Pintu

**PERINDUSTRIAN, PERTAMBANGAN, ENERGI, DAN KONSTRUKSI***Manufacturing, Mining, Energy, And Construction***6.2. LISTRIK DAN AIR BERSIH / ELECTRICITY AND FRESH WATER**

**Tabel** 6.2.1. **Produksi, Penjualan Dan Pemakaian Listrik Pada PLN Ranting Dan Sub Ranting 2013-2017**  
**Table** 6.2.1. **Production, Sold and Consumption of Electricity of State Electricity Company of Petung Sub Branch of State Electricity Company of Petung Sub Branch and Units 2013-2017**

Uraian <i>Description</i>	2013	2014	2015	2016	2017
(1)	(4)	(5)	(6)	(6)	(6)
1 Produksi <i>Production ( Kwh )</i>	65 664 475	#####	82 057 016	88 149 973	91 813 084
2 Diterima dari PLN Satuan Lain <i>Accepted From Other Units ( Kwh )</i>	-	-	80 784 862	88 101 835	91 777 659
3 Dikirim ke PLN Satuan Lain <i>Distributed to Other Units ( Kwh )</i>	7 864 908	7 722 048	239 412	1 381 320	828 995
4 Penjualan ( Kwh ) <i>Sold</i>	60 699 311	#####	72 470 538	75 827 612	81 127 972
5 Dipakai Sendiri <i>Self Used ( Kwh )</i>	60 821	-	482 466	807 612	112 416
6 Susut Dalam Distribusi <i>Lossed On Distribution (Kwh)</i>	4 965 167	7 133 240	8 864 600	10 133 793	9 743 701
7 Banyaknya Pelanggan <i>Number Of Costumers</i>	28 403	30 965	33 628	36 109	39 142
8 Kapasitas Tersambung	28 824 650	#####	35 929 500	39 822 500	44 534 400

Sumber : Kantor PLN Ranting Petung

Source : State Electricity Company of Petung

**PERINDUSTRIAN, PERTAMBANGAN, ENERGI, DAN KONSTRUKSI**  
 Manufacturing, Mining, Energy, And Construction

**Tabel 6.2.2. Banyaknya Pelanggan Listrik Dan Kapasitas Tersambung, Kapasitas Terpasang Dan Daya Mampu 2013 - 2017**  
*Number of Customer Electricity, Installed Capacity, Installed Capacity And Power Capacity 2013 - 2016*

Uraian Description	2013	2014	2015	2016	2017
(1)	(3)	(4)	(5)	(6)	(6)
1. Banyaknya Pelanggan Number of Customers	28 403	30 965	33 628	36 109	39 142
2. Kapasitas Tersambung Installed Capacity (Va)	28 824 650	32 107 050	35 929 500	39 822 500	44 534 400
3. Kapasitas Terpasang Installed Capacity (Kw)	24 932	21 512	*)	23 712	24 553
4. Daya Mampu Power Capacity (Kw)	14 830	15 050	*)	19 550	35 425

Sumber : Kantor PLN Ranting Petung  
 Source : State Electricity Company of Petung

**PERINDUSTRIAN, PERTAMBANGAN, ENERGI, DAN KONSTRUKSI**  
*Manufacturing, Mining, Energy, And Construction*

**Tabel** 6.2.3. **Banyaknya Pelanggan PDAM Menurut Kategori 2017**  
**Table** *Number of Water Supply Establishment by Category 2017*

Kategori Pelanggan <i>Customer Category</i>	Jumlah Pelanggan <i>Number Of Customer</i>
(1)	(2)
1. Rumah Tempat Tinggal <i>Household</i>	6 319
2. Hotel / Objek Wisata/ Intansi Pemerintah <i>Hotel /Tourism Facility/ Government Facility</i>	68
3. Badan Sosial, Rumah Sakit / Tempat Peribadatan <i>Social Institution / Hospital / Religious Facility</i>	62
4. Sarana Umum <i>Religious Facility</i>	1
5. Toko, Industri, Perusahaan <i>Shop, Industry and Company</i>	5
6. Lainnya / <i>Others</i>	
<b>Jumlah 2017</b>	6 455
<b>Total 2016</b>	5 339
2015	4 972
2014	4 513
2013	4 070

Sumber: PDAM Kabupaten Penajam Paser Utara

Source : *Regional Company of Water Supply, Penajam Paser Urtara Regency*

**PERINDUSTRIAN, PERTAMBANGAN, ENERGI, DAN KONSTRUKSI**  
 Manufacturing, Mining, Energy, And Construction

**Tabel** 6.2.4. **Produksi, Kapasitas Dan Jumlah Pelanggan PDAM Penajam 2017**  
**Table** *Productivity, Capacity, and Number of Customers of Water Supply Establishments 2017*

Bulan Month	Produksi (M3)	Kapasitas (Liter per Detik)	Jumlah Pelanggan
(1)	(2)	(3)	(4)
1. Januari	168 437,76	93,48	5 406
2. Pebruari	150 933,24	93,60	5 438
3. Maret	174 833,50	100,34	5 465
4. April	173 788,17	98,95	5 496
5. Mei	180 242,88	99,47	5 521
6. Juni	178 274,40	101,72	5 544
7. Juli	186 651,74	103,72	5 814
8. Agustus	192 972,33	102,00	6 363
9. September	199 931,46	106,34	6 380
10. Oktober	196 882,74	102,78	6 402
11. Nopember	201 160,46	105,10	6 419
12. Desember	206 775,18	104,70	6 455
<b>Jumlah 2017</b>	2 210 883,86	101,00	6 455
<b>Total 2016</b>	1 817 598,10	95,21	5 339
2015	2 054 956,36	96,30	4 972
2014	2 092 594,92	91,00	4 070
2013	1 844 715,85	73,00	3 718

Sumber: PDAM Kabupaten Penajam Paser Utara

Source : Regional Company of Water Supply, Penajam Paser Utara Regency

<https://ppukab.bps.go.id>

**PERDAGANGAN**  
*TRADE*

**BAB**  
*Chapter*  
**07**

**SARANA PERDAGANGAN 2017**

**Pasar 26**  
**Pedagang 1991**





**PERDAGANGAN**  
*Trade*

<https://ppukab.bps.go.id>

## PENJELASAN TEKNIS

## TECHNICAL NOTES

1. Sistem pencatatan Statistik Ekspor dan Impor adalah "General Trade" dengan wilayah pencatatan meliputi seluruh wilayah kepabeanan Indonesia.
  2. Pengesahan dokumen kepabeanan ekspor dan impor dilakukan oleh Bea dan Cukai berdasarkan Persetujuan Muat/Bongkar Barang.
  3. Data ekspor berasal dari dokumen kepabeanan BC 3.0 atau yang disebut dokumen Pemberitahuan Ekspor Barang (PEB) yang diisi oleh eksportir.
  4. Data impor berasal dari dokumen kepabeanan BC 2.0 atau yang disebut dokumen Pemberitahuan Impor Barang (PIB), Pemberitahuan Impor Barang Khusus (PIBK), Pemberitahuan Pabean Free Trade Zone (PPFTZ) dan dokumen kepabeanan BC 2.3 yang mencatat impor barang dari Luar Negeri ke Kawasan Berikat.
  5. Barang-barang yang dikirim ke luar negeri untuk diolah dicatat sebagai ekspor, sedangkan hasil olahan yang dikembalikan ke Indonesia dicatat sebagai impor.
1. *The recording of export and import statistics is based on General Trade System covering all Indonesian customs areas.*
  2. *The legalization of customs export and import documents is conducted by the Customs and Excise Office.*
  3. *The export data are compiled based on customs export documents BC 3.0 or known as Export Declarations (PEB), filled by exporters.*
  4. *The import data are compiled based on customs import documents BC 2.0 or known as Import Declarations Form (PIB), Import Declarations Form for Special Commodity (PIBK), Customs Declaration Form for Free Trade Zone (PPFTZ), and customs import documents BC 2.3 which records import goods from foreign country to Bounded Zones Area.*
  5. *Goods send abroad for processing purposes are recorded as export while its product sent to Indonesia are recorded as import.*

## PERDAGANGAN

### Trade

6. Barang-barang luar negeri yang diolah di dalam negeri dicatat sebagai barang impor meskipun barang olahan tersebut akan kembali ke luar negeri.
  7. Barang-barang yang tidak dicakup dalam pencatatan:
    - a. Pakaian dan barang-barang perhiasan penumpang.
    - b. Barang-barang bawaan penumpang dari/ke luar negeri untuk dipakai sendiri, kecuali lemari es, pesawat televisi, dan sebagainya.
    - c. Barang-barang untuk keperluan perwakilan kedutaan suatu negara.
    - d. Barang-barang ekspedisi dan ekshibisi atau pameran.
    - e. Barang-barang untuk militer yang diimpor langsung oleh angkatan bersenjata
    - f. Pembungkus/peti kemas untuk diisi kembali.
    - g. Uang dan surat-surat berharga.
    - h. Barang-barang contoh
  8. Sistem pengolahan dokumen impor/ekspor Indonesia adalah sistem "Carry Over" yaitu dokumen ditunggu selama satu bulan, setelah bulan berjalan, sedangkan dokumen-dokumen yang terlambat
6. *Foreign goods processed in Indonesia are still recorded as imports although the products will be sent to abroad.*
  7. *The following goods are not included in the statistics:*
    - a. *Clothings and passengers' jewelry.*
    - b. *Luggage of passengers for own use, except refrigerators, television sets, etc.*
    - c. *Goods imported/exported for the use of foreign representative countries/embassies.*
    - d. *Goods for expeditions, and shows or exhibitions.*
    - e. *Military goods directly imported by the Armed Forces.*
    - f. *Packings/containers to be refilled.*
    - g. *Bank notes and securities*
    - h. *Sample goods*
  8. *The carry-over system is used in processing Indonesian export and import documents. Documents are processed one month after the current month, while those received later will be processed for the*

akan diolah pada bulan berikutnya. Dengan demikian dokumen bulan-bulan sebelumnya yang terlambat diterima dan masuk pada bulan berjalan, diperlakukan sebagai dokumen bulan pengolahan.

*succeeding month. This means previous documents received in the current month will be treated as processed documents.*

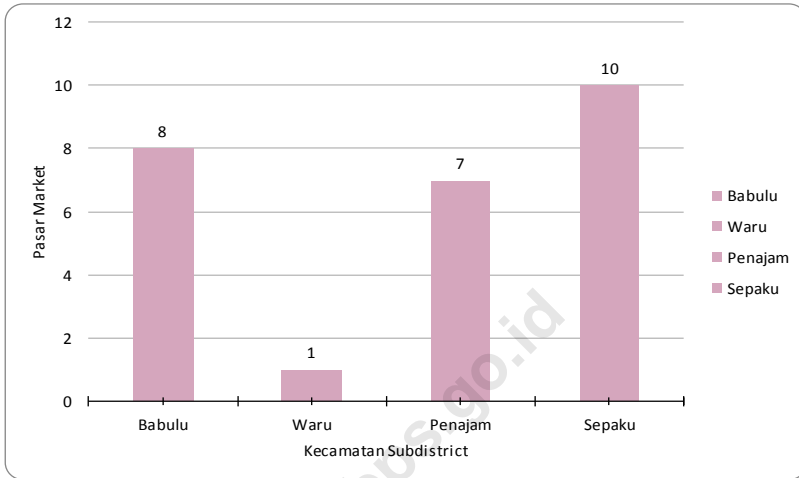
9. **Pelabuhan Muat** adalah pelabuhan darimana barang diangkut ke luar negeri atau diekspor
10. **Negara tujuan** adalah negara tujuan akhir yang diketahui untuk barang ekspor yang dikirim ke luar negeri
11. **Jenis komoditi** adalah barang ekspor yang dicatat sesuai kode *Harmonized System* (HS)

9. **Port of loading** is port where the goods are transported out of the country or exported.
10. **Country of destination** is country that is known to export goods sent abroad.
11. **Type commodity** is exported goods recorded based on *Harmonized System* (HS) code.

**PERDAGANGAN**  
*Trade*

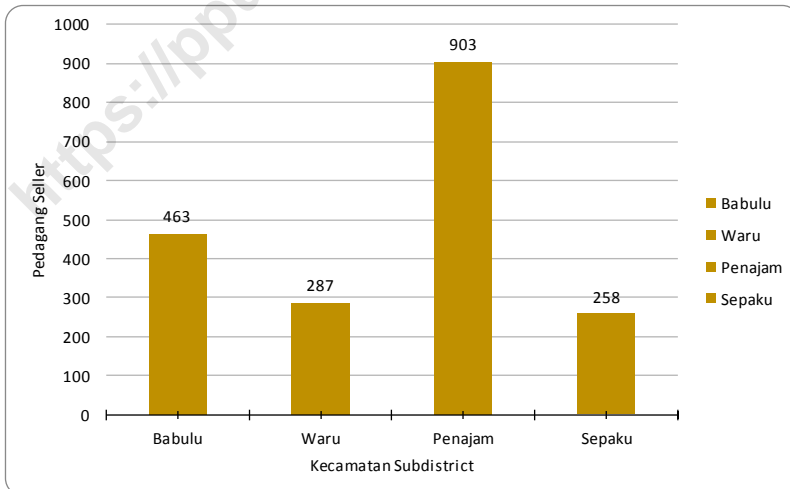
<https://ppukab.bps.go.id>

**Gambar 7.1** Banyaknya Pasar Menurut Kecamatan 2017  
**Figure 7.1** Number of Market by Subdistrict 2017



Sumber : Dinas Koperasi, UKM, Perindustrian dan Perdagangan Kabupaten Penajam Paser Utara  
Source : Trade Industrial and Cooperatives Service of Penajam Paser Utara Regency

**Gambar 7.2** Banyaknya Pasar Pedagang Menurut Kecamatan 2017  
**Figure 7.2** Number of Seller by Subdistrict 2017



Sumber : Dinas Koperasi, UKM, Perindustrian dan Perdagangan Kabupaten Penajam Paser Utara  
Source : Trade Industrial and Cooperatives Service of Penajam Paser Utara Regency

**PERDAGANGAN**  
*Trade*

<https://ppukab.bps.go.id>

**Tabel** 7.1 **Banyaknya Pasar Dan Pedagang Menurut Kecamatan 2017**  
**Table** *Number of Market and Seller by Subdistrict 2017*

<b>Kecamatan</b> <b>Subdistrict</b>	<b>Pasar</b> <b>Market</b>	<b>Pedagang</b> <b>Seller</b>
<i>(1)</i>	<i>(2)</i>	<i>(3)</i>
1. Babulu	8	463
2. Waru	1	287
3. Penajam	7	903
4. Sepaku	10	258
<b>Jumlah 2017</b>	26	1 911
<i>Total</i> 2016	24	1 765
2015	27	1 665
<b>2014</b>	27	1 608
<b>2013</b>	18	1 896

Sumber : Dinas Koperasi, UKM, Perindustrian dan Perdagangan Kabupaten Penajam Paser Utara

Source : Trade Industrial and Cooperatives Service of Penajam Paser Utara Regency



# PERDAGANGAN

## Trade

**Tabel** 7.2 **Nama Pasar dan Hari Aktif Menurut Kecamatan 2017**  
**Table** 7.2 **Number of Market and Seller by Subdistrict 2017**

Kecamatan Subdistrict	Nama Pasar	Hari Aktif
(1)	(2)	(3)
1. Babulu	1 Pasar Tiga Sekawan	Senin dan Jum'at
	2 Pasar Minggu	Minggu
	3 Pasar Sumber Mulia	Minggu
	4 Pasar Minggu Labangka	Minggu
	5 Pasar Desa Rawa Mulia	Kamis
	6 Pasar Sebakung Jaya	Sabtu
	7 Pasar Desa Sri Raharja	Rabu
	8 Pasa Sumber Sari	Selasa
2. Waru	1 Pasar Waru	Kamis dan Minggu
3. Penajam	1 Pasar Penajam	Setiap Hari
	2 Pasar Petung	Rabu dan Sabtu
	3 Pasar Nipah - Nipah	Selasa dan Jum'at
	4 Pasar Sotek	Malam Minggu
	5 Pasar Bukit Subur	Malam Rabu
	6 Pasar Riko	Senin
	7 Pasar Sepan	Selasa
4. Sepaku	1 Pasar Sukaraja Sepaku	Rabu dan Sabtu
	2 Pasar Malam Senin, Bumi Harapan	Malam Senin
	3 Pasar Desa Sukomulyo	Selasa Sore
	4 Pasar Itci	Kamis
	5 Pasar Senin, Desa Argo Mulyo	Senin
	6 Pasar Tumpah, Desa Tengin Baru	Malam Selasa
	7 Pasar Kamis, Desa Semoi II	Kamis
	8 Pasar Binuang	
	9 Pasar Rabu Sore, Desa Telemow	Rabu Sore
	10 Pasar Desa Pemaluan	Minggu
<b>Jumlah 2017</b>	25	
<b>Total 2016</b>	27	
<b>2015</b>	27	
<b>2014</b>	27	
<b>2013</b>	18	

Sumber : Dinas Koperasi, UKM, Perindustrian dan Perdagangan Kabupaten Penajam Paser Utara  
 Source : Trade Industrial and Cooperatives Service of Penajam Paser Utara Regency

**Tabel** 7.3.  
**Table**

Rata - Rata Harga Bahan Pokok di Kabupaten Penajam Paser Utara 2017  
*Average Price of Basic Need of Penajam Paser Utara Regency 2017*

Jenis Komoditas <i>Commodity Type</i>	Satuan <i>Unit</i>	Rata - Rata / Bulan <i>Average / Month</i>					
		Januari <i>February</i>	Februari <i>February</i>	Maret <i>March</i>	April <i>April</i>	Mei <i>May</i>	Juni <i>June</i>
(1)	(2)	(3)	(4)	(5)	(6)	(7)	(8)
1 Beras	1 KG	10 286	10 786	10 643	10 714	10 714	10 571
	1 KG (Kwalitas Tinggi)	12 000	12 000	12 000	12 000	12 000	12 000
2 Jagung Ont. Muda	1 KG	5 500	5 500	5 500	5 000	5 250	5 250
3 Jagung Ont. Tua	1 KG	6 000	6 000	6 000	6 000	6 000	6 000
4 Mie Instant	1 BKS = 70 GR	2 500	2 500	2 450	2 417	2 417	2 417
	1 BKS = 90 GR	2 500	2 500	2 500	2 500	2 500	2 500
5 Daging Sapi	1 KG	115 000	112 500	112 500	112 500	112 500	112 500
6 Daging Ayam Buras	1 KG	37 500	37 500	33 000	33 000	33 000	33 000
7 Daging Ayam Ras	1 KG	32 500	31 500	29 500	25 000	24 500	30 000
8 Susu Kental Manis Putih	1 KLG=388GR	9 500	10 125	10 000	10 500	11 000	11 000
	1 KLG=390GR	9 750	11 500	11 500	11 500	11 350	11 350
	1 KLG=397GR	12 000	12 000	11 500	12 000	12 000	12 000
9 Susu Kental Manis Coklat	1 KLG=388GR	8 625	8 625	9 250	10 250	10 625	10 625
	1 KLG=390GR	9 250	10 500	11 000	11 000	11 000	11 000
	1 KLG=397GR	9 750	11 500	11 000	11 500	11 500	11 500
10 Telur Ayam Kampung	1 BUTIR	2 500	2 500	2 500	2 500	2 500	2 500
11 Telur Ayam Ras	1 KG	24 900	29 400	30 900	31 900	31 900	31 900
12 Minyak Goreng ( Kelapa )	1 BTL=625ML	8 000	8 000	9 000	9 000	9 000	9 000
13 Minyak Goreng (Minyak Sawit)	1 LITER	14 125	14 125	14 125	14 250	13 994	13 994
14 Margarine	1 SACHET=200GR	6 375	6 375	5 625	5 875	6 000	6 000
	Lainnya	4 500	4 500	4 500	4 500	4 500	4 500
15 Garam Bata	400 GR	2 000	2 000	2 000	2 000	2 000	2 000
16 Garam Hancur	250 GR	1 750	1 750	1 750	1 750	1 750	2 250
17 Gula Pasir	1 KG	13 750	13 750	13 750	14 250	14 250	16 875
18 Minyak Tanah	1 LITER	14 333	14 333	14 333	14 667	14 667	14 667

Bersambung .....

**PERDAGANGAN**  
*Trade*

Lanjutan Tabel 7.3.  
*Continued Table*

Jenis Komoditas Commodity Type	Satuan Unit	Rata - Rata / Bulan <i>Average / Month</i>						Rata - Rata Per Tahun <i>Average / Month</i>
		July	Agustus	September	Oktober	November	Desember	
		<i>July</i>	<i>August</i>	<i>September</i>	<i>October</i>	<i>November</i>	<i>December</i>	
(1)	(2)	(3)	(4)	(5)	(6)	(7)	(8)	(9)
1 Beras	1 KG	10 286	10 786	10 643	10 714	10 714	10 571	
	1 KG (Kwalitas Tinggi)	12 000	12 000	12 000	12 000	12 000	12 000	
2 Jagung Ont. Muda	1 KG	5 500	5 500	5 500	5 000	5 250	5 250	
3 Jagung Ont. Tua	1 KG	6 000	6 000	6 000	6 000	6 000	6 000	
4 Mie Instan	1 BKS = 70 GR	2 500	2 500	2 450	2 417	2 417	2 417	
	1 BKS = 90 GR	2 500	2 500	2 500	2 500	2 500	2 500	
5 Daging Sapi	1 KG	115 000	112 500	112 500	112 500	112 500	112 500	
6 Daging Ayam Buras	1 KG	37 500	37 500	33 000	33 000	33 000	33 000	
7 Daging Ayam Ras	1 KG	32 500	31 500	29 500	25 000	24 500	30 000	
8 Susu Kental Manis Putih	1 KLG=388GR	9 500	10 125	10 000	10 500	11 000	11 000	
	1 KLG=390GR	9 750	11 500	11 500	11 500	11 350	11 350	
	1 KLG=397GR	12 000	12 000	11 500	12 000	12 000	12 000	
9 Susu Kental Manis Coklat	1 KLG=388GR	8 625	8 625	9 250	10 250	10 625	10 625	
	1 KLG=390GR	9 250	10 500	11 000	11 000	11 000	11 000	
	1 KLG=397GR	9 750	11 500	11 000	11 500	11 500	11 500	
10 Telur Ayam Kampung	1 BUTIR	2 500	2 500	2 500	2 500	2 500	2 500	
11 Telur Ayam Ras	1 KG	24 900	29 400	30 900	31 900	31 900	31 900	
12 Minyak Goreng ( Kelapa )	1 BTL=625ML	8 000	8 000	9 000	9 000	9 000	9 000	
13 Minyak Goreng (Minyak Sawit )	1 LITER	14 125	14 125	14 125	14 250	13 994	13 994	
14 Margarine	1 SACHET=200GR	6 375	6 375	5 625	5 875	6 000	6 000	
	Lainnya	4 500	4 500	4 500	4 500	4 500	4 500	
15 Garam Bata	400 GR	2 000	2 000	2 000	2 000	2 000	2 000	
16 Garam Hancur	250 GR	1 750	1 750	1 750	1 750	1 750	2 250	
17 Gula Pasir	1 KG	13 750	13 750	13 750	14 250	14 250	16 875	
18 Minyak Tanah	1 LITER	14 333	14 333	14 333	14 667	14 667	14 667	

Sumber : Badan Pusat Statistik Kabupaten Penajam Paser Utara

Source : BPS, *Statistic of Penajam Paser Utara Regency*

# TRANSPORTASI DAN KOMUNIKASI

*Transportation & Communication*

## BAB Chapter 08



**PANJANG JALAN >**

<b>KABUPATEN</b>	<b>1139</b>	
<b>PROVINSI</b>	<b>89</b>	<b>KM</b>
<b>NASIONAL</b>	<b>59</b>	

<https://ppukab.bps.go.id>

**PENJELASAN TEKNIS**

**TECHNICAL NOTES**

1. **Kendaraan bermotor** adalah setiap kendaraan yang digerakkan oleh peralatan teknik yang ada pada kendaraan tersebut, biasanya digunakan untuk angkutan orang atau barang di atas jalan raya selain kendaraan yang berjalan di atas rel. Kendaraan bermotor yang dicatat adalah semua jenis kendaraan kecuali kendaraan bermotor TNI/Polri dan Korps Diplomatik.
  2. **Mobil penumpang** adalah setiap kendaraan bermotor yang dilengkapi dengan tempat duduk untuk sebanyak-banyaknya delapan orang, tidak termasuk tempat duduk untuk pengemudi, baik dilengkapi atau tidak dilengkapi bagasi.
  3. **Mobil bis** adalah setiap kendaraan bermotor yang dilengkapi dengan tempat duduk untuk lebih dari delapan orang, tidak termasuk tempat duduk untuk pengemudi, baik dilengkapi atau tidak dilengkapi bagasi.
  4. **Mobil truk** adalah setiap kendaraan bermotor yang digunakan untuk angkutan barang, selain mobil
1. **Motor vehicles** are any kind of vehicles motorized by machine set up in those vehicles, they are usually used for transporting peoples or goods on roads except vehicles moving along a railway line. The data cover all kinds of motor vehicles except those belong to Indonesia Army Force Indonesian State Police and Diplomatic Corps.
  2. **Passenger cars** are any motor vehicles with no more than eight seats, excluding seat for driver, it can be with or without hoot.
  3. **Buses** are large passenger cars having seats for more than eight passengers, excluding seat for driver, it can be with or without hoot.
  4. **Trucks** are any motor vehicles used to transport goods excluding passenger cars, buses, and

## TRANSPORTASI, KOMUNIKASI

### *Transportation, Communication*

- penumpang, mobil bis dan kendaraan bermotor roda dua. *motorcycles.*
5. **Kereta api** adalah kendaraan dengan tenaga gerak (listrik, diesel atau tenaga uap) yang berjalan sendiri maupun dirangkaikan dengan kendaraan lain, yang akan atau sedang bergerak di atas rel, terdiri dari kereta penumpang dan kereta barang. 5. **Train** is a coach or a number of coaches joined together, moving along a railway line. It can be passenger train or freight train.
  6. **Kilometer penumpang** adalah jumlah kilometer dari semua penumpang yang berangkat. Besaran ini merupakan penjumlahan jarak asal tujuan masing-masing penumpang. 6. **Passenger kilometer** is total kilometers of all departing passenger. This measurement is the sum of distance between the place of origin and the place of destination taken by all passengers.
  7. **Rata-rata jarak perjalanan per penumpang** adalah rata-rata yang ditempuh oleh setiap penumpang, atau jumlah kilometer penumpang dibagi dengan jumlah penumpang berangkat. 7. **Mean distance of journey per passenger** is mean distance taken by each passenger or total of passenger-kilometer divided by the number of departing passengers.
  8. **Kilometer ton** adalah jumlah kilometer semua ton yang diangkut. Besaran ini merupakan hasil penjumlahan jarak asal tujuan masing-masing barang dalam ton. 8. **Ton-kilometer** is total kilometer of all cargoes carried. This is the sum of distance from area of origin to area of destination for each ton of cargoes.
  9. **Rata-rata jarak angkut barang** adalah rata-rata jarak yang ditempuh oleh setiap ton barang 9. **Mean distance of cargoes loaded** is mean distance of each ton of cargoes loaded or total ton-

atau jumlah kilometer ton dibagi dengan ton dimuat.

*kilometer divided by total ton of cargoes loaded.*

10. **Kunjungan kapal** adalah kapal yang datang di pelabuhan baik untuk berlabuh di perairan maupun bersandar di dermaga.
10. **Ship call** is a ship arriving at a port either for mooring or berthing.
11. **Gross Ton (GT)** adalah volume ruangan kapal dalam m<sup>3</sup>, kecuali terowongan, lubang poros baling-baling, tempat jangkar, dan alas ganda.
11. **Gross Ton (GT)** is total volume of all room in a ship (m<sup>3</sup>), excluding the volume of tunnel, the axle of propellers, the anchor, and the chain locker.
12. **Sertifikat Operator Pesawat Udara** adalah tanda bukti terpenuhinya standar dan prosedur dalam pengoperasian pesawat udara oleh perusahaan angkutan udara niaga.
12. **Aircraft Operator Certificate (AOC)** is clearance of compliance to the standards and procedures in aircraft operations by the commercial air transport companies.
13. **Sertifikat Pengoperasian Pesawat Udara** adalah tanda bukti terpenuhinya standar dan prosedur dalam pengoperasian pesawat udara untuk kegiatan angkutan udara bukan niaga.
13. **Operating Certificate (OC)** is clearance of compliance to the standards and procedures in aircraft operations for non commercial air transport activities.
14. **Kantor Pos** adalah tempat pemberi pelayanan komunikasi tertulis dan atau surat elektronik, layanan paket, layanan logistik, layanan transaksi keuangan, dan layanan keagenan pos untuk kepentingan umum. Rumah pos berfungsi sama
14. **Post Office** is a service provider facility of written communication and or electronic mail, parcel service, logistics services, financial transaction services, and postal services to the public. Postal house has the same function as the post



## TRANSPORTASI, KOMUNIKASI

### *Transportation, Communication*

seperti kantor pos dan kantor pos pembantu, bedanya rumah pos biasanya terletak di daerah terpencil.

*office and subsidiary of post office, the difference is that postal house is usually located in remote areas.*

15. **Telekomunikasi** adalah setiap pemancaran, pengiriman dan atau penerimaan dari setiap informasi dalam bentuk tanda-tanda, isyarat, tulisan, gambar, suara dan bunyi melalui sistem kawat, optik, radio atau sistem elektromagnetik lainnya.

15. **Telecommunication** includes every transmitting, delivering and or receiving from every information of marking, signal, article, picture, sound and voice through strand of wire system, optic, radio or other electromagnetic system.

16. **Jaringan telekomunikasi** adalah rangkaian perangkat telekomunikasi dan kelengkapannya yang digunakan dalam bertelekomunikasi.

16. **Telecommunication network** is peripheral network of telecommunication and its equipment used in the means of telecommunication.

17. Telepon tetap kabel dalam Susenas disebut **telepon rumah** adalah jaringan telekomunikasi menggunakan perangkat telepon tetap dengan kabel yang secara umum diatur oleh standar-standar teknis dengan menggunakan suatu nomor telepon, dikenal pula sebagai Public Switched Telephone Network (PSTN). Pada umumnya dimanfaatkan untuk telepon rumah dan jaringan internet, memiliki kemampuan menghantarkan sinyal dengan kuat dan jelas dengan biaya

17. *Fixed line telephone based on Susenas called **home phone** is a telecommunication network using fixed line telephone device which is generally regulated by technical standards, using a phone number, also known as the Public Switched Telephone Network (PSTN). It is generally used for home phone and Internet networks, has the ability to deliver a strong and clear signal with a relatively low cost.*

yang relatif lebih murah.

18. **Telepon bergerak seluler** adalah perangkat telekomunikasi elektronik yang mempunyai kemampuan dasar yang sama dengan telepon tetap kabel, namun dapat dibawa ke mana-mana (portable, mobile) dan tidak perlu disambungkan dengan jaringan telekomunikasi kabel. Selain berfungsi sebagai telepon, telepon seluler modern biasanya mendukung layanan tambahan seperti Short Messages Services (SMS), Multimedia Messages Service (MMS), e-mail dan akses Internet, aplikasi bisnis dan permainan, serta fotografi. Saat ini, Indonesia mempunyai dua sistem jaringan telepon bergerak seluler yaitu Global System for Mobile Telecommunications (GSM) dan CDMA.
18. ***Cellular mobile phone** is an electronic telecommunication device which has the same basic capabilities with fixed cables, but can be taken anywhere (portable, mobile) and does not need to be connected to the wired telecommunications networks. In addition to functioning as a telephone, modern mobile phone typically supports additional services such as Short Messages Services (SMS), Multimedia Messages Service (MMS), e-mail and access to the Internet, business applications and games, as well as photography. Currently, Indonesia has two cellular mobile telephone network system that are GSM (Global System for Mobile Telecommunications) and Code Division Multiple Access (CDMA).*
19. **Internet** adalah sebuah jaringan komputer publik di seluruh dunia. Internet menyediakan akses ke sejumlah layanan komunikasi termasuk World Wide Web dan membawa email, berita, hiburan dan file data.
19. ***The internet** is a worldwide public computer network. It provides access to a number of communication services including the World Wide Web and carries e-mail, news, entertainment and data files.*
20. **Penyiaran Radio** mencakup penyiaran sinyal suara melalui studio penyiaran radio dan fasilitas
20. *Radio broadcasting includes voice signals broadcasting through radio broadcasting studios and facilities*

## TRANSPORTASI, KOMUNIKASI

### *Transportation, Communication*

untuk transmisi program yang berhubungan dengan masyarakat, termasuk mengumpulkan dan menyalurkan program melalui kabel atau satelit, internet (stasiun radio internet), termasuk penyiaran data yang terintegrasi dengan penyiaran radio.

21. Penyiaran dan pemrograman televisi mencakup pembuatan program saluran televisi lengkap dari komponen program yang dibeli (seperti film, dokumenter, dan lain-lain), komponen program yang dihasilkan sendiri (seperti berita lokal, laporan langsung) atau kombinasi keduanya, pemrograman dari saluran video atas dasar permintaan, dan penyiaran data yang diintegrasikan dengan siaran televisi. Program televisi lengkap dapat disiarkan sendiri atau melalui distribusi pihak ke tiga, seperti perusahaan kabel atau provider televisi satelit. Pemrograman dapat bersifat umum atau khusus (misalnya format terbatas seperti program berita, olah raga, pendidikan atau program yang ditujukan untuk anak muda), dapat dibuat dengan bebas tersedia untuk pemakai atau dapat hanya tersedia atas dasar langganan.

*for the programs transmission related to community, including collecting and distributing programs via cable or satellite, internet (internet radio station), including integrated data broadcasting with radio broadcasting.*

21. *Broadcasting and television programming includes the manufacture of a complete television channel program from purchased program components (such as films, documentaries, etc.), own produced program components (such as local news, live reports) or a combination of both, the programming of the video channel on the basis of demand, and data broadcasting integrated with television broadcasting. Complete television program can broadcast their own or through a third party distribution, such as cable companies or satellite television providers. Programming can be general or specific (e.g. limited formats such as news programs, sports, education or programs aimed at young people), can be made freely available to users or can only available on a subscription basis.*

22. Penerbitan surat kabar, jurnal, dan buletin/Majalah mencakup usaha penerbitan surat kabar dan surat kabar iklan, jurnal, buletin, majalah umum dan teknis, komik termasuk penerbitan jadwal radio dan televisi, dan sebagainya.
22. *Newspapers, journals, and bulletin/magazine publishing include newspapers and newspaper advertisements, journals, bulletin, general and technical magazines, comic, including radio and television schedule publishing, and so on.*
23. Koran atau surat kabar adalah suatu penerbitan yang ringan dan mudah dibuang, biasanya dicetak pada kertas berbiaya rendah yang disebut kertas koran, yang berisi berita-berita terkini dalam berbagai topik. Topiknya bisa berupa even politik, kriminalitas, olahraga, tajuk rencana, dan cuaca. Jenis surat kabar umum biasanya diterbitkan setiap hari, kecuali pada hari-hari libur. Surat kabar sore juga umum di beberapa negara. Selain itu, juga terdapat surat kabar mingguan yang biasanya lebih kecil dan kurang prestisius dibandingkan dengan surat kabar harian dan isinya biasanya lebih bersifat hiburan.
23. *Newspaper is a lightweight publication but easily disposed of, usually printed on low-cost paper called newsprint, containing the latest news on various topics. Topics can include political events, crime, sports, editorials, and weather. Common types of newspapers are usually published daily, except on holidays. Afternoon newspapers are also common in some countries. In addition, there is also a weekly newspaper that is usually smaller and less prestigious than the daily newspaper and its contents are usually more entertainment.*
24. Tabloid adalah istilah suatu format surat kabar yang lebih kecil (597 mm × 375 mm) dari ukuran standar koran harian. Istilah ini biasanya dikaitkan dengan penerbitan surat kabar reguler non harian (bisa
24. *Tabloid is a smaller term format of newspaper (597 mm × 375 mm) than a standard size daily newspaper. This term is usually associated with the publishing of non-daily regular newspapers (can*

## **TRANSPORTASI, KOMUNIKASI**

### *Transportation, Communication*

mingguan, dwimingguan, dll), yang terfokus pada hal-hal yang lebih “tidak serius”, terutama masalah selebritas, olah raga, kriminal, dll.

25. Jurnal adalah majalah yang khusus memuat artikel dalam suatu bidang ilmu tertentu.

26. Buletin adalah publikasi organisasi yang mengangkat perkembangan suatu topik atau aspek tertentu dan diterbitkan/dipublikasikan secara teratur (berkala) dalam waktu yang relatif singkat (harian hingga bulanan). Buletin ditujukan kepada khalayak yang lebih sempit, yang berkaitan dengan bidang tertentu saja. Tulisan dalam buletin umumnya singkat dan padat (mirip berita), menggunakan bahasa yang formal, dan banyak istilah teknis berkaitan dengan bidang tersebut.

27. Majalah adalah penerbitan berkala yang berisi bermacam-macam artikel dalam subyek yang bervariasi. Majalah biasa diterbitkan mingguan, dwimingguan atau bulanan. Majalah biasanya memiliki artikel mengenai topik populer yang ditujukan kepada masyarakat umum dan ditulis dengan gaya bahasa yang mudah dimengerti oleh banyak orang.

*be weekly, biweekly, etc.), which focus on the things that are “not too serious”, especially the problem of celebrity, sports, crime, etc.*

25. *Journal is a special magazine that publish an article in a particular field of science.*

26. *Bulletin is a publication of an organization that raised the development of a particular topic or aspect and issued/published regularly (periodically) in a relatively short time (daily to monthly). Bulletin is addressed to a narrower audience, which relates to a particular field. Posts in bulletin are generally short and concise (similar to news), using formal language and a lot of technical terms related to the field.*

27. *Magazine is a periodical publication containing a variety of articles on varied subjects. Regular magazine published weekly, biweekly or monthly. Magazines usually have articles on popular topics which are addressed to the general public and written in a style that is easily understood by many people.*

28. Oplah adalah jumlah barang yang tercetak dalam satuan eksemplar.
29. **Bioskop** adalah pertunjukkan yang diperlihatkan dengan gambar (film) yang disorot sehingga dapat bergerak. Bioskop juga diartikan sebagai tempat untuk menonton pertunjukkan film dengan menggunakan layar lebar, dimana gambar film diproyeksikan ke layar menggunakan proyektor.
30. **Wisatawan mancanegara** (wisman) ialah setiap pengunjung yang mengunjungi suatu negara di luar tempat tinggalnya, didorong oleh satu atau beberapa keperluan tanpa bermaksud memperoleh penghasilan di tempat yang dikunjungi dan lamanya kunjungan tersebut tidak lebih dari satu tahun (12 bulan). Definisi ini mencakup 2 (dua) kategori wisatawan mancanegara, yaitu :
- Wisatawan (turis) ialah setiap pengunjung seperti definisi di atas yang tinggal paling sedikit 24 jam, akan tetapi tidak lebih dari 1 (satu) tahun di tempat yang dikunjungi, dengan maksud antara lain: berlibur, rekreasi, olah raga, bisnis, menghadiri pertemuan, studi, dan
28. *The circulation is the number of items printed in units of copies.*
29. *Cinema is a show that is shown with the image (film) highlighted so it can move. Cinema also be interpreted as a place to watch the shows using a wide screen movies, where the film images projected onto a screen using a projector.*
30. **An International Visitor** is any person visiting a country other than his usual place of residence for any reason other than for earning income in the country visited, and the length of stay is no more than one year (12 months). This definition covers two categories of foreign visitors, namely :
- "Tourist" is any visitor staying for at least 24 hours, but no more than one year, in the country visited, with the intention of visiting, and for any of these purposes: Pleasure, recreation and sports, Business, visiting friends and relatives, missions, attending meetings, conferences, visit for health reasons and study.
  - "Excursionist" is any visitor staying less than 24 hours in the

## TRANSPORTASI, KOMUNIKASI

### *Transportation, Communication*

- kunjungan dengan alasan kesehatan.
- b. *Excursionist* ialah setiap pengunjung seperti definisi di atas yang tinggal kurang dari 24 jam di tempat yang dikunjungi (termasuk "Cruise passengers"). *Cruise Passengers* ialah setiap pengunjung yang tiba di suatu negara di mana mereka tidak menginap di akomodasi yang tersedia di negara tersebut, misalnya dengan kapal laut.
31. **Rata-rata lama tinggal** adalah rata-rata waktu tinggal wisatawan mancanegara di Indonesia untuk satu kali kunjungan.
32. Usaha penyediaan akomodasi adalah usaha yang menyediakan pelayanan penginapan yang dapat dilengkapi dengan pelayanan pariwisata lainnya. Usaha penyediaan akomodasi dapat berupa hotel, vila, pondok wisata, bumi perkemahan, persinggahan karavan, dan akomodasi lainnya yang digunakan untuk tujuan pariwisata.
33. **Hotel** adalah penyediaan akomodasi secara harian berupa kamar-kamar di dalam satu bangunan yang dapat dilengkapi dengan jasa pelayanan
- country visited including, "Cruise Passengers", i.e. visitors arriving in a country without staying in any accommodation available in the visited country.*
31. **Average length of stay** is the average stay duration of foreign visitor in Indonesia for one trip.
32. *The business of providing accommodation is a business that provides specialty services that can be equipped with other tourism services. It includes hotel, villa, cottage, camping, caravan stop, and other accommodation that are used for tourism purposes.*
33. **Hotel** is a daily supply of accommodation rooms within a building which can be equipped with eating and drinking services,

## TRANSPORTASI, KOMUNIKASI

Transportation, Communication

makan dan minum, kegiatan hiburan dan atau fasilitas lainnya. Hotel terdiri dari hotel berbintang dan hotel non- bintang.

*entertainment activities and/or other facilities. Hotel consists of a classified hotel and a non-classified hotel.*

34. **Tingkat penghunian kamar hotel** adalah persentase banyaknya malam kamar yang dihuni terhadap banyaknya malam kamar yang tersedia.

34. **Room occupancy rate** is the number of room-nights occupied divided by the number of room-nights available, multiplied by 100 percent.

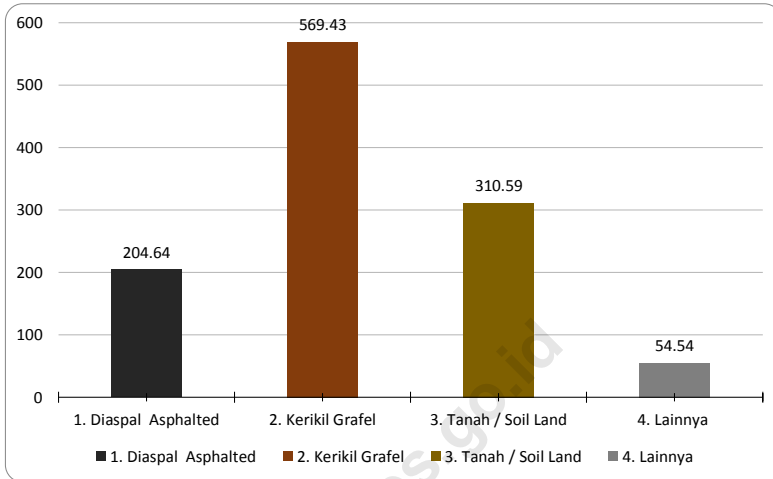
35. **Rata-rata lamanya tamu menginap** adalah banyaknya malam tempat tidur yang terpakai (malam tamu) dengan banyaknya tamu yang menginap di hotel atau akomodasi lainnya.

35. **Average length of stay** is the number of bed-nights used (guest night) divided by the number of guests coming to spend the night at the accommodation.



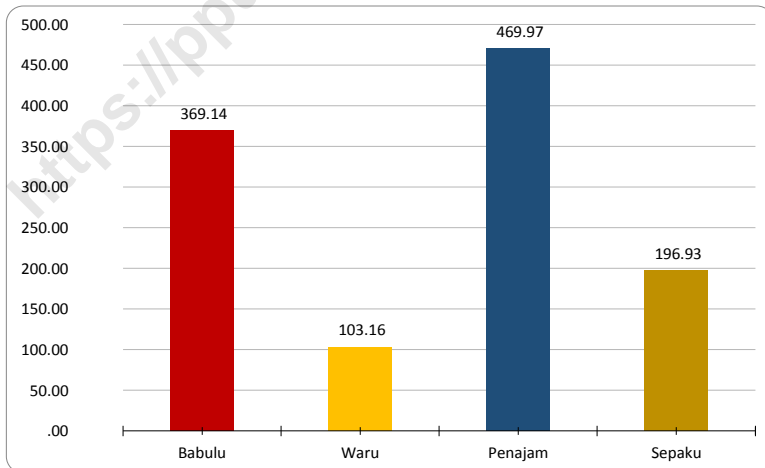
<https://ppukab.bps.go.id>

**Gambar 8.1** Panjang Jalan Kabupaten Menurut Jenis Jalan (Km) 2017  
**Figure** Length of Road by Type of Surface, (Km) 2017



Sumber : Dinas Pekerjaan Umum dan Penataan Ruang Kabupaten Penajam Paser Utara  
Source : Public Work and Space Arrangement Service of Penajam Paser Utara Regency

**Gambar 8.2.** Panjang Jalan Kabupaten Dirinci Per Kecamatan 2017 (Km)  
**Figure** Length of Road Regency by Type by Subdistrict (Km) 2017 (Km)



Sumber : Dinas Pekerjaan Umum dan Penataan Ruang Kabupaten Penajam Paser Utara  
Source : Public Work and Space Arrangement Service of Penajam Paser Utara Regency

<https://ppukab.bps.go.id>

## **8.1. PERHUBUNGAN DARAT / LAND TRANSPORTATION**

Tabel 8.1.1  
Table

Panjang Jalan Menurut Jenis Permukaan Kondisi, Kelas dan Status Jalan (Km) 2017  
*Length of Road by Type of Surface, Condition, Class and Road Owner (Km) 2017*

Uraian <i>Description</i>	Status Jalan / Road Owner			Jumlah <i>Total</i>
	Kabupaten <i>Regency</i>	Propinsi <i>Province</i>	Nasional <i>National</i>	
(1)	(2)	(3)	(4)	(5)
<b>I Jenis Permukaan</b> <i>Type of Surface</i>				
1. Diaspal <i>Asphalted</i>	204,64	89,00	58,40	352,04
2. Kerikil <i>Grafel</i>	569,43	0,00	0,00	569,43
3. Tanah <i>Soil Land</i>	310,59	0,00	0,00	310,59
4. Lainnya <i>Others</i>	54,54	0,00	0,10	54,64
<b>Jumlah 2017</b>	1 139,20	1 084,66	58,50	1 286,70
<i>Total</i> 2016	1 097,49	89,00	58,40	1 244,89
<b>2015</b>	1 021,24	89,00	58,50	1 168,74
<b>2014</b>	939,54	89,00	58,50	1 087,04
<b>2013</b>	880,66	89,00	58,50	1 028,16

Bersambung / *Continued* .....

**TRANSPORTASI, KOMUNIKASI**  
*Transportation, Communication*

**Sambungan Tabel : 8.1.1**  
**Continued Table**

Uraian <i>Description</i>	Status Jalan / Road Owner			Jumlah <i>Total</i>
	Kabupaten <i>Regency</i>	Propinsi <i>Province</i>	Nasional <i>National</i>	
(1)	(2)	(3)	(4)	(5)
<b>II Kondisi Jalan</b> <i>Roads of Condition</i>				
1. Baik (Mantap) <i>Good</i>	471	81,02	50,50	602,78
2. Sedang (< Mantap ) <i>Moderate / Fair</i>	437	3,81	5,00	445,96
3. Rusak (Tidak Mantap) / <i>Damaged</i>	88	3,17	3,00	94,66
4. Rusak Berat <i>Badly Damaged</i>	142	1,00	0,00	143,29
<b>Jumlah 2017</b>	1 139	89,00	58,50	1 286,69
<b>Total 2016</b>	1 097	89,00	58,50	1 244,98
<b>2015</b>	1 021	89,00	58,50	1 168,74
<b>2014</b>	940	89,00	58,50	1 087,06
<b>2013</b>	881	89,00	58,50	1 028,16

Bersambung / *Continued* .....

**Tabel 8.1.2**  
**Table**

**Panjang Jalan Kabupaten Menurut Jenis Permukaan**  
**Dirinci Per Kecamatan 2017 (Km)**  
*Length of Road Regency by Type of Surface, by Sub District 2017 (Km)*

<i>Kecamatan</i> <i>Subdistrict</i>	<i>Jenis Permukaan / Type of Surface</i>				<i>Jumlah</i> <i>Total</i>
	<i>Diaspal</i> <i>Asphalate</i>	<i>Kerikil</i> <i>Grafel</i>	<i>Tanah</i> <i>Soil Land</i>	<i>Lainnya</i> <i>Other</i>	
<i>(1)</i>	<i>(2)</i>	<i>(3)</i>	<i>(4)</i>	<i>(5)</i>	<i>(6)</i>
1. Babulu	51,54	149,09	155,59	12,92	317,60
2. Waru	14,59	48,07	37,24	3,27	88,58
3. Penajam	76,99	264,72	90,33	37,94	392,99
4. Sepaku	61,53	107,55	27,44	0,41	135,40
<b>Jumlah 2017</b>	204,65	569,43	310,60	54,54	934,57
<i>Total</i> 2016	207,71	575,70	270,19	43,87	889,76
<b>2015</b>	203,97	556,65	213,64	46,99	817,28
<b>2014</b>	181,02	552,32	189,68	16,53	758,53
<b>2013</b>	171,67	534,30	165,50	9,19	708,99

Sumber : Dinas Pekerjaan Umum dan Penataan Ruang Kabupaten Penajam Paser Utara  
Source : Public Work and Space Arrangement Service of Penajam Paser Utara Regency

**TRANSPORTASI, KOMUNIKASI***Transportation, Communication***Tabel 8.1.3**  
**Table****Panjang Jalan Kabupaten Menurut Status Jalan  
Dirinci Per Kecamatan 2017 (Km)**  
*Length of Road Regency by Type of Road Owner,  
by Subdistrict (Km) 2017*

Uraian Description	Status Jalan / Road Owner			Jumlah Total
	Kabupaten Regency	Propinsi Province	Nasional National	
(1)	(2)	(3)	(4)	(5)
1. Babulu	369,14	0,00	21,50	390,64
2. Waru	103,16	0,00	15,50	118,66
3. Penajam	469,97	37,00	21,50	528,47
4. Sepaku	196,93	52,00	0,00	248,93
<b>Jumlah 2017</b>	1 139,20	89,00	58,50	1 286,70
<i>Total</i> 2016	1 097,48	89,00	58,50	1 244,98
<b>2015</b>	1 021,20	89,00	58,50	1 168,70
<b>2014</b>	939,56	89,00	58,50	1 087,06
<b>2013</b>	880,65	89,00	58,50	1 028,15

Sumber : Dinas Pekerjaan Umum dan Penataan Ruang Kabupaten Penajam Paser Utara

Source : Public Work and Space Arrangement Service of Penajam Paser Utara Regency

**Tabel 8.1.4**  
**Table**

**Panjang Jalan Kabupaten Menurut Kondisi Jalan  
Dirinci Per Kecamatan (Km) 2017**  
*Length of Road Regency by Type of Road Owner,  
by Sub District (Km) 2017*

<i>Kecamatan Subdistrict</i>	<i>Kondisi Jalan / Roads of Condition</i>				<i>Jumlah Total</i>
	<i>Baik Good</i>	<i>Sedang Moderat</i>	<i>Rusak Ringan Demages</i>	<i>Rusak Berat Badly Damages</i>	
<i>(1)</i>	<i>(2)</i>	<i>(3)</i>	<i>(4)</i>	<i>(5)</i>	<i>(6)</i>
1. Babulu	162,74	116,02	16,28	74,10	206,40
2. Waru	22,94	51,75	1,68	26,80	80,23
3. Penajam	195,95	195,49	50,47	28,07	274,03
4. Sepaku	89,63	73,91	20,06	13,32	107,29
<b>Jumlah 2017</b>	471,26	437,17	88,49	142,29	667,95
<i>Total</i> 2016	470,74	390,53	195,47	40,75	1 097,49
<b>2015</b>	469,50	352,71	160,98	38,08	1 021,27
<b>2014</b>	423,67	331,83	184,12	24,12	963,74
<b>2013</b>	384,50	312,09	159,98	24,08	880,66

Sumber : Dinas Pekerjaan Umum dan Penataan Ruang Kabupaten Penajam Paser Utara  
Source : Public Work and Space Arrangement Service of Penajam Paser Utara Regency



## TRANSPORTASI, KOMUNIKASI

*Transportation, Communication*

**Tabel 8.1.5** Jumlah Dan Panjangnya Jembatan Menurut Status Jembatan 2017  
**Table** *Number And Length Of Bridges By Bridges Owner 2017*

<b>Status Jabatan Bridges Owner</b>	<b>Banyaknya (Buah) Number</b>	<b>Panjangnya Length (M)</b>
<i>(1)</i>	<i>(2)</i>	<i>(3)</i>
I Jembatan Jalan Nasional <i>State Bridge</i>	6,00	280,00
II Jembatan Jalan Propinsi <i>Provincial Bridge</i>	11,00	355,20
III Jembatan Jalan Kabupaten <i>Regency Bridge</i>	38,00	669,00
<b>Jumlah 2017</b>	55,00	1 304,20
<i>Total</i> 2016	55,00	1 304,20
<b>2015</b>	54,00	1 289,20
<b>2014</b>	54,00	1 289,20
<b>2013</b>	54,00	1 289,20

Sumber : Dinas Pekerjaan Umum dan Penataan Ruang Kabupaten Penajam Paser Utara

Source : *Public Work and Space Arrangement Service of Penajam Paser Utara Regency*

## 8.2. ANGKUTAN / TRANSPORTATION

**Tabel 8.2.1.** Banyaknya Kendaraan Yang Terdaftar Pada Satlantas Polres Penajam Paser Utara  
**Table** Menurut Jenis Kendaraan, 2017  
*Number of Motorized Vehicles Registered at Police by Type, 2017*

Kendaraan	Tidak Umum Non Publik		Umum Publik		Jumlah Total
	Negara State	Swasta Private	Negara State	Swasta Private	
(1)	(2)	(3)	(4)	(5)	(6)
<b>1. Mobil Penumpang / Passenger Cars</b>	<b>302</b>	<b>2 942</b>	-	<b>226</b>	<b>3 470</b>
Sedan / Saloon	1	299	-	-	300
Jeep / Jeep	11	212	-	8	231
Station Wagon	1	2	-	-	3
Mini Cab	241	2 425	-	218	2 884
Ambulance	48	4	-	-	52
<b>2. Mobil Barang / Cargo Vehicles</b>	<b>164</b>	<b>4 219</b>	-	<b>77</b>	<b>4 460</b>
Truk / Kontainer	110	1 403	-	23	1 536
Double Cabin	22	24	-	-	46
Barang	-	-	-	-	-
Trailer	-	-	-	-	-
Truk Tangki	5	30	-	1	36
Pemadam Api	-	-	-	1	1
Traktor	-	-	-	-	-
Pick Up	27	2 762	-	52	2 841
<b>3. Bis / Busses</b>	<b>31</b>	<b>81</b>	-	<b>22</b>	<b>134</b>
Bus Biasa / Bus	10	6	-	2	18
Mini / Microbus	21	75	-	20	116
<b>4. Sepeda Motor / Motorcycles</b>	<b>286</b>	<b>66 449</b>	-	<b>903</b>	<b>67 638</b>
Scooter	-	8	-	-	8
SPM 50 CC keatas	286	66 441	-	903	67 630

Sumber : Polres Penajam Paser Utara

Source : Resort Police of Penajam Paser Utara

**TRANSPORTASI, KOMUNIKASI***Transportation, Communication*

**Tabel 8.2.2.** Banyaknya Kendaraan Bermotor Yang Membayar BBNKB/PKB  
**Table** Dirinci Per Bulan, 2017  
*Number of Vehicles Motorized Which Pay Taxes by Mont, 2017*

Bulan <i>Month</i>	Roda 4 <i>Car</i>	Roda 2 <i>Motorcycle</i>	Jumlah <i>Total</i>
(1)	(2)	(3)	(4)
1. Januari / <i>January</i>	559	3 068	3 627
2. Pebruari / <i>February</i>	470	2 218	2 688
3. Maret / <i>March</i>	525	2 329	2 854
4. April / <i>April</i>	393	2 077	2 470
5. Mei / <i>May</i>	461	2 520	2 981
6. Juni / <i>June</i>	380	2 373	2 753
7. Juli / <i>July</i>	510	3 162	3 672
8. Agustus / <i>August</i>	487	3 426	3 913
9. September / <i>September</i>	486	3 050	3 536
10. Oktober / <i>October</i>	491	2 414	2 905
11. Nopember / <i>November</i>	495	2 508	3 003
12. Desember / <i>December</i>	458	2 241	2 699
<b>Jumlah 2017</b>	5 715	31 386	37 101
<b>Total 2016</b>	5 389	30 780	36 169
<b>2015</b>	5 419	32 678	38 097
<b>2014</b>	4 902	32 414	37 316
<b>2013</b>	4 249	30 549	34 798
<b>2012</b>	3 741	28 593	32 334

Sumber : SAMSAT Penajam

Source :

**Tabel 8.2.3**  
**Table**

**Banyaknya Kendaraan Bermotor Angkutan Umum, 2017**  
**Number of Public Motorized Vehicles, 2017**

<b>Kecamatan Subdistrict</b>	<b>Bus Buses</b>	<b>Mobil Penumpang Umum Public Passenger Cars</b>	<b>Mobil Barang Cargo Vehicles</b>
<i>(1)</i>	<i>(2)</i>	<i>(3)</i>	<i>(4)</i>
1. Babulu	0	14	705
2. Waru	0	19	387
3. Penajam	5	198	701
4. Sepaku	0	17	460
<b>Jumlah 2017</b>	5	248	2 253
<b>Total 2016</b>	48	172	3 984
<b>2015</b>	47	172	3 982
<b>2014</b>	44	179	3 727
<b>2013</b>	13	248	2 253

Sumber : Dinas Perhubungan, Kebudayaan dan Pariwisata Kabupaten Penajam Paser Utara  
Source : Transportation, Culture and Tourist Office Of Penajam Paser Utara

**TRANSPORTASI, KOMUNIKASI***Transportation, Communication***Tabel 8.2.4**  
**Table****Banyaknya Kendaraan Penumpang Umum Yang Berangkat  
Dan Tiba Melalui Terminal Penajam, 2017**  
*Number of Public Motorized Vehicles, 2017*

Bulan <i>Month</i>	Kendaraan <i>Vehicles</i>		Penumpang <i>Passengers</i>	
	Berangkat <i>Departure</i>	Tiba <i>Arrival</i>	Berangkat <i>Departure</i>	Tiba <i>Arrival</i>
(1)	(2)	(3)	(4)	(5)
1. Januari	519	721	6 268	6 079
2. Pebruari	460	625	5 466	5 438
3. Maret	505	710	5 850	5 906
4. April	345	235	4 158	2 462
5. Mei	349	242	4 246	2 434
6. Juni	338	193	4 028	2 031
7. Juli	363	287	4 436	2 779
8. Agustus	346	199	4 140	2 017
9. September	338	205	4 056	1 856
10. Oktober	323	182	3 940	1 962
11. Nopember	186	156	3 484	1 743
12. Desember	309	170	3 826	1 714
<b>Jumlah 2017</b>	4 486	3 961	53 898	36 421
<i>Total</i> 2016	10 126	13 143	110 969	97 849
2015	9 142	13 463	100 068	99 987
<b>2014</b>	12 019	12 650	136 903	100 132
<b>2013</b>	10 114	12 220	100 444	79 360

Sumber : Dinas Perhubungan Kabupaten Penajam Paser Utara

Source : *Transportation Service of Penajam Paser Utara Regency*

**Tabel 8.2.5**  
**Table**

**Banyaknya Speed Boat Dan Kapal Kelotok, Di Dermaga Penajam, 2017**  
**Number of Speed Boats and Klotok Ships in Penajam Berth, 2017**

Bulan Month	Speed Boat Boat		klotok Ships		Penumpang Passenger	
	Tiba Arrival	Berangkat Departure	Tiba Arrival	Berangkat Departure	Tiba Arrival	Berangkat Departure
	(1)	(2)	(3)	(4)	(5)	(6)
1. Januari	659	714	1 508	1 127	18 506	19 821
2. Pebruari	641	671	934	1 003	16 466	17 579
3. Maret	683	738	1 328	1 395	22 667	23 887
4. April	872	868	1 389	1 371	23 979	23 744
5. Mei	1 148	1 608	1 286	1 746	32 582	24 178
6. Juni	1 367	1 876	1 436	1 678	32 569	27 285
7. Juli	1 324	1 504	1 609	1 772	32 596	35 341
8. Agustus	1 760	2 141	1 431	2 129	42 664	43 298
9. September	1 565	1 770	1 491	1 577	31 900	29 980
10. Oktober	1 795	1 955	1 641	1 780	36 925	33 585
11. Nopember	1 419	1 665	1 471	1 670	34 665	30 794
12. Desember	1 495	1 760	1 378	1 444	30 410	28 120
<b>Jumlah 2017</b>	14 728	17 270	16 902	18 692	355 929	337 612
<b>Total 2016</b>	9 088	10 376	14 773	16 172	302 254	271 289
<b>2015</b>	13 599	18 068	15 141	15 942	296 487	281 360
<b>2014</b>	18 734	20 900	18 200	19 579	391 324	357 295
<b>2013</b>	14 701	17 270	16 452	18 692	355 300	337 602

Sumber : Dinas Perhubungan Kabupaten Penajam Paser Utara

Source : Transportation Service of Penajam Paser Utara Regency

### 8.3. POS DAN TELEKOMUNIKASI / POST AND TELECOMUNICATION

## TRANSPORTASI, KOMUNIKASI

Transportation, Communication

Tabel 8.3.1.  
Table

Banyaknya Pelayanan Jasa Melalui Kantor Pos / Pos Pembantu, 2017  
Number of Services at General Post Office / Auxiliary Post Office, 2017  
(000 Rp.)

Kantor Unit Office Unit	Wesel Pos / Money Order			
	Terima Acceptance		Bayar / Pay Send	
	Jumlah	Nominal	Jumlah	Nominal
	Transaksi	( Rp )	Transaksi	( Rp )
(1)	(2)	(3)	(4)	(5)
1. Waru	3 987	5 909 078 425	632	891 757 350
2. Penajam	2 399	4 401 091 543	618	898 947 273
3. Sepaku	2 058	2 733 717 905	618	1 003 763 500
4. Kenangan	1 276	2 689 723 000	463	754 409 600
<b>Jumlah 2017</b>	9 720	15 733 610 873	2 331	3 548 877 723
<i>Total</i> 2016		18 608 017 270		3 548 877 723
2015		4 439 618 300		1 439 618 829
2014		1 396 391 900		450 312 824
2013		31 373 509		12 567 058

Sumber : PT Pos Indonesia, Balikpapan

Source : PT. Pos Indonesia, Balikpapan

**Lanjutan Tabel** 8.3.1.  
**Continued Table**

Kantor Unit <i>Office Unit</i>	Tabungan / <i>Saving</i>		Pembayaran Pensiun
	Tabungan (Rp)	Penarikan (Rp)	
(1)	(2)	(3)	(4)
1. Waru	3 256 356 837	3 019 532 618	1 860 291 600
2. Penajam	3 470 690 214	4 180 044 873	4 190 164 800
3. Sepaku	1 062 225 300	1 403 580 100	901 004 100
4. Kenangan	4 032 304 333	4 391 948 573	-
<b>Jumlah 2017</b>	11 821 576 684	12 995 106 164	6 951 460 500
<i>Total</i> 2016		18 608 017 270	
<b>2015</b>		4 439 618 300	
2014		1 396 391 900	
<b>2013</b>		31 373 509	

Sumber : PT Pos Indonesia, Balikpapan  
Source : PT. Pos Indonesia, Balikpapan



## TRANSPORTASI, KOMUNIKASI

Transportation, Communication

**Tabel** 8.3.2. **Banyaknya Fasilitas Dan Kapasitas Telekomunikasi di Kabupaten Penajam Paser Utara, 2017**  
*Number of Facility and Capacity of Telecommunication of Penajam Paser Utara Regency, 2017*

Jenis Layanan Jenis Layanan	Satuan Unit	Kecamatan / Subdistric			
		Babulu	Waru	Penajam	Sepaku
(1)	(2)	(3)	(4)	(5)	(6)
Telpon		-	-	134	25
Telpon + Internet		153	97	304	139
Telpon + Internet + IP TV		292	247	898	173
<b>Jumlah</b>	<b>2017</b>	445	344	1,336	337
	<b>2016</b>	38	45	463	39

Sumber : PT. TELKOM unit Penajam

Source : PT.TELKOM, Penajam

**Tabel** 8.3.3. **Banyaknya Fasilitas Dan Kapasitas Telekomunikasi di Kabupaten Penajam Paser Utara, 2017**  
*Number of Facility and Capacity of Telecommunication of Penajam Paser Utara Regency, 2017*

Uraian Description	Pelanggan Tembaga	Pelanggan Optik	Total Total	Kapasitas Tembaga	Kapasitas Optik
(1)	(2)	(3)	(4)	(5)	(6)
LIK (BABULU / WARU)	-	789	789	-	2 000
PNJ (PENAJAM / SEPAKU)	159	1 673	1 832	200	5 000
<b>Jumlah</b>	<b>2017</b>	2 462	2 621	200	7 000
	<b>2016</b>	368	1 720	919	2 521

Sumber : PT. TELKOM Unit Penajam

Source : PT.TELKOM, Penajam Unit

# HOTEL AKOMODASI

*Hotels & Accomodation*

# BAB

Chapter

# 09



<https://idukid.com/ps.go.id>

**Jumlah Hotel**

**Tahun 2017 17**

**Tahun 2016 14**

**HOTEL DAN AKOMODASI**  
*HOTEL And Accomodation*

<https://ppukab.bps.go.id>

### **PENJELASAN TEKNIS**

### **TECHNICAL NOTES**

1. **Wisatawan mancanegara** (wisman) ialah setiap pengunjung yang mengunjungi suatu negara di luar tempat tinggalnya, didorong oleh satu atau beberapa keperluan tanpa bermaksud memperoleh penghasilan di tempat yang dikunjungi dan lamanya kunjungan tersebut tidak lebih dari satu tahun (12 bulan). Definisi ini mencakup 2 (dua) kategori wisatawan mancanegara, yaitu :
  - a. Wisatawan (turis) ialah setiap pengunjung seperti definisi di atas yang tinggal paling sedikit 24 jam, akan tetapi tidak lebih dari 1 (satu) tahun di tempat yang dikunjungi, dengan maksud antara lain: berlibur, rekreasi, olah raga, bisnis, menghadiri pertemuan, studi, dan kunjungan dengan alasan kesehatan.
  - b. *Excursionist* ialah setiap pengunjung seperti definisi di atas yang tinggal kurang dari 24 jam di tempat yang dikunjungi (termasuk "Cruise passengers"). Cruise Passengers ialah setiap pengunjung yang tiba di suatu negara di mana mereka tidak menginap di akomodasi yang

1. **An International Visitor** is any person visiting a country other than his usual place of residence for any reason other than for earning income in the country visited, and the length of stay is no more than one year (12 months). This definition covers two categories of foreign visitors, namely :
  - a. "Tourist" is any visitor staying for at least 24 hours, but no more than one year, in the country visited, with the intention of visiting, and for any of these purposes: Pleasure, recreation and sports, Business, visiting friends and relatives, missions, attending meetings, conferences, visit for health reasons and study.
  - b. "Excursionist" is any visitor staying less than 24 hours in the country visited including, "Cruise Passengers", i.e. visitors arriving in a country without staying in any accommodation available in the visited country.

## HOTEL DAN AKOMODASI

### *HOTEL And Accomodation*

tersedia di negara tersebut, misalnya dengan kapal laut.

2. **Rata-rata lama tinggal** adalah rata-rata waktu tinggal wisatawan mancanegara di Indonesia untuk satu kali kunjungan.
  3. Usaha penyediaan akomodasi adalah usaha yang menyediakan pelayanan penginapan yang dapat dilengkapi dengan pelayanan pariwisata lainnya. Usaha penyediaan akomodasi dapat berupa hotel, vila, pondok wisata, bumi perkemahan, persinggahan karavan, dan akomodasi lainnya yang digunakan untuk tujuan pariwisata.
  4. **Hotel** adalah penyediaan akomodasi secara harian berupa kamar-kamar di dalam satu bangunan yang dapat dilengkapi dengan jasa pelayanan makan dan minum, kegiatan hiburan dan atau fasilitas lainnya. Hotel terdiri dari hotel berbintang dan hotel non- bintang.
  5. **Hotel bintang** adalah usaha penyediaan jasa pelayanan penginapan, makan minum serta jasa lainnya bagi umum dengan
2. ***Average length of stay*** is the average stay duration of foreign visitor in Indonesia for one trip.
  3. *The business of providing accommodation is a business that provides specialty services that can be equipped with other tourism services. It includes hotel, villa, cottage, camping, caravan stop, and other accommodation that are used for tourism purposes.*
  4. ***Hotel*** is a daily supply of accommodation rooms within a building which can be equipped with eating and drinking services, entertainment activities and/or other facilities. Hotel consists of a classified hotel and a non-classified hotel.
  5. ***A star hotel*** is the business of providing an accommodation, eating and drinking as well as other

## HOTEL DAN AKOMODASI

### *Transportation And Accomodation*

menggunakan sebagian atau seluruh bangunan. Usaha ini dikelola secara komersial serta memenuhi ketentuan persyaratan sebagai hotel bintang (termasuk berlian) yang ditetapkan dalam surat keputusan instansi yang membinanya. Misalnya hotel bintang lima, hotel bintang empat dan seterusnya.

*services for the public by using a building or a part of a building. It is managed commercially and meets specified requirements as a star hotel (including diamonds) set forth in the decree of fostering agency. For example, five star hotel, four star hotel, and so on.*

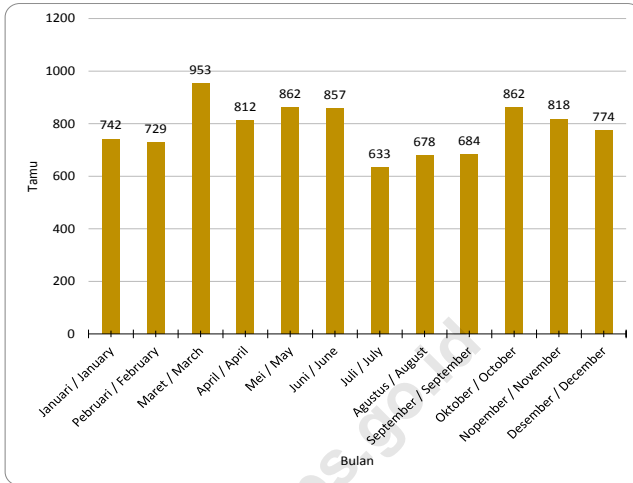
6. **Tingkat penghunian kamar hotel** adalah persentase banyaknya malam kamar yang dihuni terhadap banyaknya malam kamar yang tersedia.
7. **Rata-rata lamanya tamu menginap** adalah banyaknya malam tempat tidur yang terpakai (malam tamu) dengan banyaknya tamu yang menginap di hotel atau akomodasi lainnya.

6. **Room occupancy rate** is the number of room-nights occupied divided by the number of room-nights available, multiplied by 100 percent.
7. **Average length of stay** is the number of bed-nights used (guest night) divided by the number of guests coming to spend the night at the accommodation.

**HOTEL DAN AKOMODASI**  
*HOTEL And Accomodation*

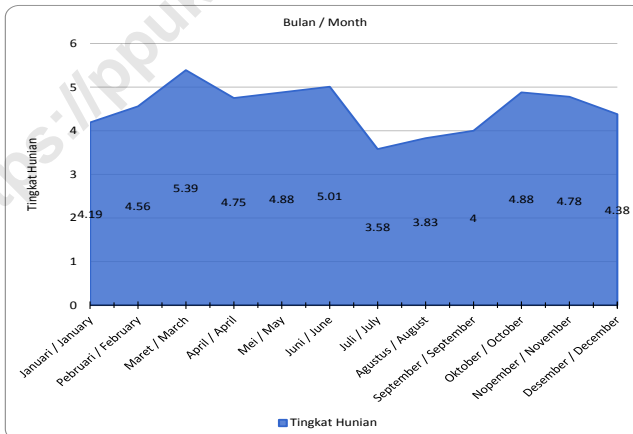
<https://ppukab.bps.go.id>

**Gambar 9.1.** Banyaknya Tamu Yang Menginap Dirinci Per Bulan, 2017  
*Picture* **Number Guest by Month, 2017**



Sumber : Badan Pusat Statistik Kabupaten Penajam Paser Utara  
Source : BPS, Statistic of Penajam Paser Utara Regency

**Gambar 9.2.** Persentase Tingkat Penghunian Kamar Dirinci Per Bulan, 2017  
*Picture* **Percentage of Room Occupancy Rate Details Per Month, 2017**



Sumber : Badan Pusat Statistik Kabupaten Penajam Paser Utara  
Source : BPS, Statistic of Penajam Paser Utara Regency



**HOTEL DAN AKOMODASI**  
*HOTEL And Accomodation*

<https://ppukab.bps.go.id>

**HOTEL DAN AKOMODASI**  
*Transportation And Accomodation*

**Tabel 9.1.**  
*Table*

**Banyaknya Kamar, Tempat Tidur Dan Tamu Yang Menginap  
Dirinci Per Bulan, 2017**  
*Number of Room, Beds and Guest by Month, 2017*

Bulan <i>Month</i>	Hari <i>Day</i>	Kamar <i>Rooms</i>	Tempat Tidur <i>Beds</i>	T a m u <i>Guest</i>
(1)	(2)	(3)	(4)	(5)
1. Januari / <i>January</i>	31	308	472	742
2. Pebruari / <i>February</i>	28	308	472	729
3. Maret / <i>March</i>	31	308	472	953
4. April / <i>April</i>	30	308	472	812
5. Mei / <i>May</i>	31	308	472	862
6. Juni / <i>June</i>	30	308	472	857
7. Juli / <i>July</i>	31	308	472	633
8. Agustus / <i>August</i>	31	308	472	678
9. September / <i>September</i>	30	308	472	684
10. Oktober / <i>October</i>	31	308	472	862
11. Nopember / <i>November</i>	30	308	472	818
12. Desember / <i>December</i>	31	308	472	774
<hr/>				
<b>Jumlah 2017</b>	365	308	412	9 403
<i>Total</i> 2016	366	280	444	11 754
2015	365	264	412	11 195
<b>2014</b>	365	273	424	8 525
<b>2013</b>	365	218	359	8 083

Sumber : Badan Pusat Statistik Kabupaten Penajam Paser Utara  
*Source : BPS, Statistic of Penajam Paser Utara Regency*

## HOTEL DAN AKOMODASI

### HOTEL And Accomodation

**Tabel 9.2.**  
**Table**

**Persentase Tingkat Penghunian Kamar Dirinci Per Bulan, 2017**  
**Percentage of Room Occupancy Rate Details Per Month, 2017**

<b>B u l a n</b> <i>Month</i>	<b>Malam Kamar</b> <b>Yang Tersedia</b> <i>Room Night Avaliable</i>	<b>Malam Kamar</b> <b>Yang Dihuni</b> <i>Room Night Used</i>	<b>Tingkat Penghunian</b> <b>Kamar (%)</b> <i>Room Occupancy Rate</i>
<i>(1)</i>	<i>(2)</i>	<i>(3)</i>	<i>(4)</i>
1. Januari	9 548	400	4.19
2. Pebruari	8 624	394	4.56
3. Maret	9 548	515	5.39
4. April	9 240	438	4.75
5. Mei	9 548	466	4.88
6. Juni	9 240	463	5.01
7. Juli	9 548	342	3.58
8. Agustus	9 548	366	3.83
9. September	9 240	369	4.00
10. Oktober	9 548	466	4.88
11. Nopember	9 240	442	4.78
12. Desember	9 548	418	4.38
<b>Jumlah 2017</b>	112 420	5 078	4.52
<i>Total</i> 2016	102 200	6 456	6.31
2015	96 360	6 149	6.38
<b>2014</b>	68 255	5 657	8.29
<b>2013</b>	68 255	5 657	12.07

Sumber : Badan Pusat Statistik Kabupaten Penajam Paser Utara  
Source : BPS, Statistic of Penajam Paser Utara Regency

**Tabel 9.3. Jumlah Hotel, Jumlah Tamu Dan Rata - Rata Tarif Menurut Klasifikasinya, 2017**  
*Number of Hotels, Number of Guests And Average Rates By Classification, 2017*

Uraian <i>Description</i>	Tahun / <i>Years</i>		
	2015	2016	2017
(1)	(2)	(3)	(4)
<b>Jumlah Hotel</b>			
a. Hotel Bintang	-	-	-
b. Hotel Non Bintang/Melati	13	14	17
<b>Jumlah Kamar</b>			
a. Hotel Bintang	-	-	-
b. Hotel non Bintang	171	265	313
<b>Jumlah Tamu Menginap</b>			
a. Hotel Bintang	-	-	-
b. Hotel Non Bintang/melati	7 035	12 822	12 641
<b>Rata - Rata Tarif Menginap (Rp)</b>			
a. Hotel Bintang	-	-	-
b. Hotel Non Bintang	275 000	250 000	250 000

Sumber : Dinas Kebudayaan dan Pariwisata Kabupaten Penajam Paser Utara  
*Source : Culture and Tourism Service of Penajam Paser Utara Regency*

## HOTEL DAN AKOMODASI

### HOTEL And Accomodation

**Tabel** 9.4. Nama Tempat Rekreasi dan 'Jumlah Pengunjung Rata - Rata Masuk 2017  
**Table** *Place Name Recreation and Number of Visitors Mean - Entrance 2017*

Nama Tempat Rekreasi <i>Place Recreation Name</i>	Jumlah Pengunjung <i>Number of visitors</i>	
	1996	1997
(1)	(2)	(3)
1 Meriam Jepang	113	91
2 Pantai Sipakario Nipah - Nipah	3 499	546
3 Penangkaran Rusa Api - Api	1 074	4 200
4 Waduk Waru	600	290
5 Waduk Babulu	344	2 665
6 Goa Kembar	15	-
7 Pohon Agathis	167	-
8 Guo Tolu Liang & Guo Liang Pagar	690	-
9 Pantai Saloloang	3 721	12 600
Kawasan Wisata Bahari Pantai Tanjung Jumlai		
10 Pantai Corong	879	4 568
Kawasan Wisata Bahari Pantai Tanjung Jumlai		
11 Pulau Gusung	63	724
Kawasan Wisata Bahari Pantai Tanjung Jumlai		
12 Dermaga Pariwisata	3 799	5 269
Kawasan Wisata Bahari Pantai Tanjung Jumlai		
13 Ekowisata Mangrove Kampung Baru	13 950	38 358
Kawasan Wisata Bahari Pantai Tanjung Jumlai		
14 Guo Besiang Putra dan Guo Besiang Putri	1 949	-
15 Goa Tembolo' & Goa Prijak	449	-
16 Air Terjun Tembius	-	-
17 Susur Sungai Tunan Kampung Waru Tua	-	-

Sumber : Dinas Kebudayaan dan Pariwisata Kabupaten Penajam Paser Utara

Source : *Culture and Tourism Service of Penajam Paser Utara Regency*

**Tabel 9.5.** Banyaknya Hotel/Penginapan per Kecamatan di Kabupaten Penajam Paser Utara Tahun 2017  
*Number of Lodging / Hotel by District in Penajam Paser Regency 2017*

Kecamatan <i>Sub District</i>	Jumlah Hotel/Penginapan <i>Number of Hotels / Lodging</i>	Nama <i>Name of Hotels / Lodging</i>
(1)	(2)	(3)
1. Babulu	1	Penginapan Nasrh
2. Waru	-	-
3. Penajam	15	1. Hotel Al BANjari 2. Penginapan Tabalong 3. Hotel tiara 4. Penginapan Mulia 5. Hotel Kalimantan 6. Penginapan Silkar Indah 7. Sekumpul Hotel 8. Penginapan Mega Buana 9. Wisma Bunga Nyiur 10. Penginapan 3BeG 3 Be Garden 11. Hotel Venus 12. Penginapan Aqila House 13. IKA Hotel 14. Penginapan Dian Ewako 15. The Rich Hotel
4. Sepaku	1	1. Penginapan H Zakir

Sumber : Dinas Kebudayaan dan Pariwisata Kabupaten Penajam Paser Utara  
*Source : Culture and Tourism Service of Penajam Paser Utara Regency*

**HOTEL DAN AKOMODASI**  
*HOTEL And Accomodation*

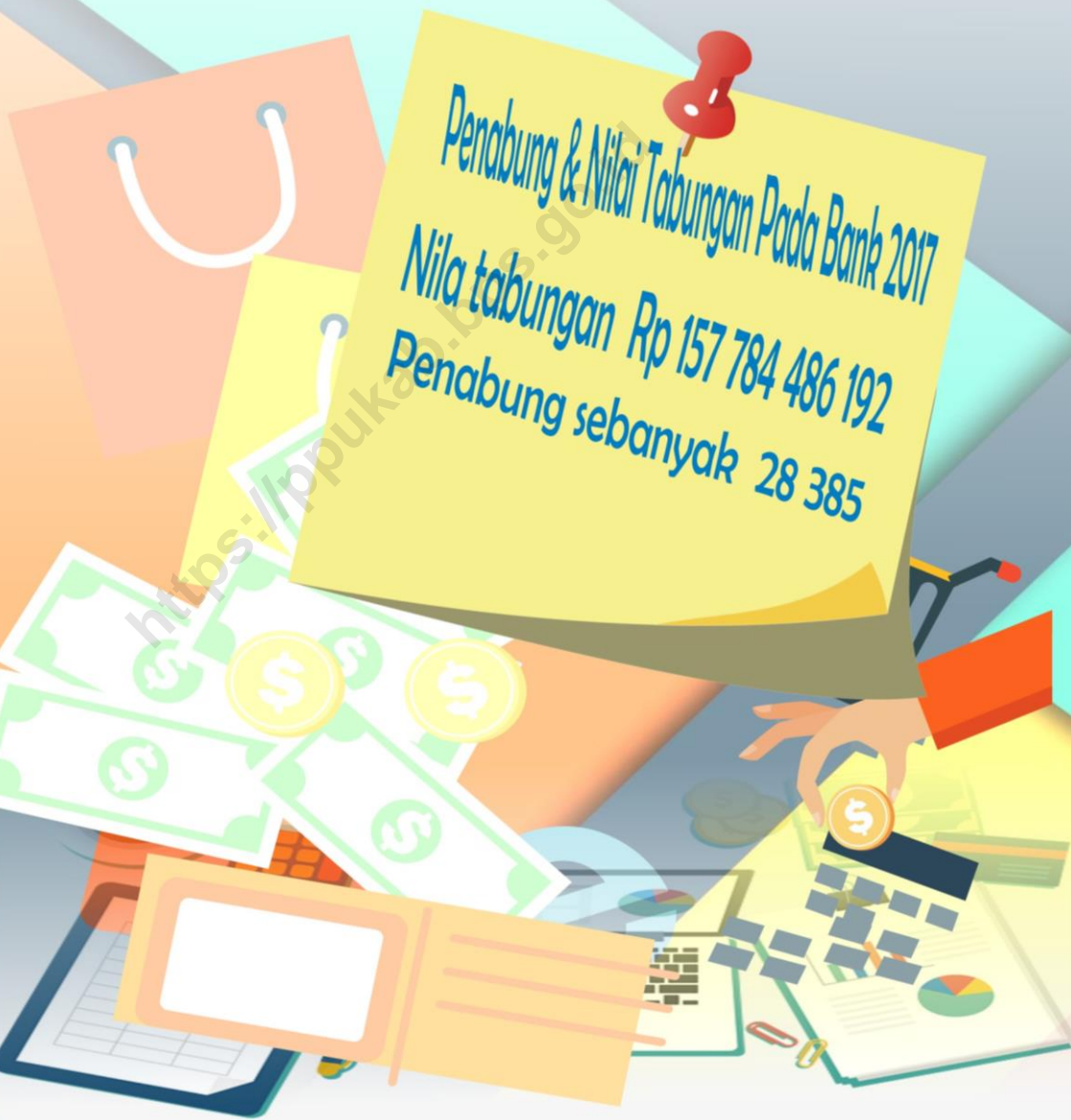
<https://ppukab.bps.go.id>

# KEUANGAN DAN HARGA

*Finance and Price*

**BAB**  
*Chapter*

**10**



<https://ppukad.kemendagri.go.id>



<https://ppukab.bps.go.id>

## PENJELASAN TEKNIS

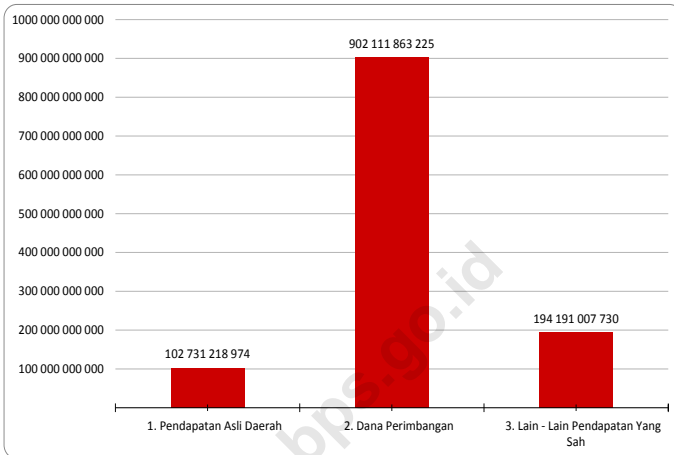
1. **Realisasi Penerimaan dan Pengeluaran Pemerintah Kabupaten** adalah realisasi/ perhitungan APBD Provinsi pada tiap tahun anggaran.
2. **Pendapatan Asli Daerah (PAD)** adalah pendapatan yang diperoleh daerah yang dipungut berdasarkan peraturan daerah sesuai dengan peraturan perundang-undangan, guna keperluan daerah yang bersangkutan dalam membiayai kegiatannya.
3. **Dana Perimbangan** adalah dana yang bersumber dari pendapatan APBN yang dialokasikan kepada Daerah untuk mendanai kebutuhan daerah dalam rangka pelaksanaan desentralisasi.
4. **Lain-lain Pendapatan yang Sah** adalah pendapatan lainnya dari pemerintah pusat dan atau dari instansi pusat, serta dari daerah lainnya.

## TECHNICAL NOTES

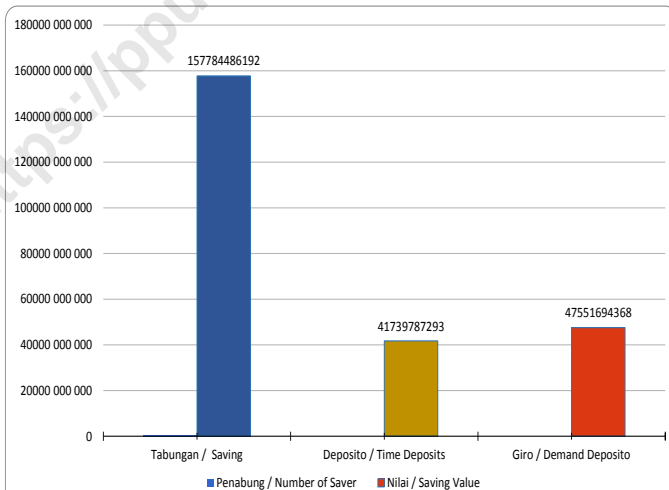
1. **Actual revenue and expenditure of Regency Government** is the realization/ Regency budget calculations for every fiscal year.
2. **Original Local Government Revenue** is revenue that withheld based on local regulations in accordance with the legislation, for the purposes of financing their activities.
3. **Balanced Budget** is the fund coming from the state budget that allocated to regions to fund their needs in the context of decentralization.
4. **Other Legal Revenue** is other income that coming from the central government and or from the central agencies, as well as from other local government.

<https://ppukab.bps.go.id>

**Gambar 10.1.** Anggaran Pendapatan Daerah Menurut Jenis Pendapatan Kabupaten Penajam Paser Utara 2017 (Rp)  
**Grafik** Regional Income by Type, in Penajam Paser Utara Regency 2017 (Rp)



**Grafik 10.2.** Banyaknya Penabung Dan Nilai Tabungan Pada Bank 2017  
**Picture** Number of Depositor and Saving Value at Bank 2017



<https://ppukab.bps.go.id>

## 10.1. KEUANGAN, PERBANKAN DAN PERPAJAKAN / FINANCE, BANK AND TAXES

**Tabel** 10.1.1. Anggaran Pendapatan Daerah Menurut Jenis Pendapatan Kabupaten Penajam Paser Utara 2017 (Rp)  
**Table** Regional Income by Type, in Penajam Pasr Utara Regency 2017 (Rp)

Jenis Pendapatan	2014	2015	2016	2017
(1)	(2)	(3)	(4)	(5)
<b>1. Pendapatan Asli Daerah</b>	<b>71 173 134 969</b>	<b>61 647 079 336</b>	<b>209 483 235 740</b>	<b>102 731 218 974</b>
- Pajak Daerah	8 816 000 000	14 921 554 610	163 018 375 000	21 700 000 000
- Restribusi Daerah	3 749 888 469	2 854 377 002	5 880 030 415	6 256 667 800
- Bagian Laba Usaha Daerah	12 500 000 000	-	3 323 619 105	5 040 179 924
- Lain - Lain Pendapatan Asli Daerah	46 107 242 500	43 871 147 724	37 261 211 219	92 694 952 276
<b>2. Dana Perimbangan</b>	<b>1223 679 848 000</b>	<b>1173 312 521 894</b>	<b>1062 723 975 864</b>	<b>902 111 863 225</b>
- Bagi Hasil Pajak	156 500 000 000	135 297 843 000	103 835 027 487	138 615 846 039
- Bagi Hasil Pajak dan Bukan Pajak	876 250 000 000	893 292 492 894	564 917 333 377	500 777 722 225
- Dana Alokasi Umum	188 713 598 000	138 285 466 000	254 752 550 000	255 066 428 000
- Dana Alokasi Khusus	2 216 250 000	6 436 720 000	139 219 065 000	49 070 549 000
<b>3. Lain - Lain Pendapatan Yang Sah</b>	<b>78 744 300 000</b>	<b>301 255 354 050</b>	<b>220 385 443 150</b>	<b>194 191 007 730</b>
- Dana Hibah	-	-	-	20 500 000 000
- Dana Darurat	-	-	-	-
- Dana Perimbangan Dari Propinsi	138 109 056 000	162 314 044 050	85 838 262 000	99 516 542 000
- Dana Penyesuaian	43 034 376 000	60 197 010 000	21 639 040 000	27 736 025 000
- Bantuan Keuangan dari Propinsi	98 408 300 000	78 744 300 000	112 908 141 150	46 438 440 730

Sumber : Badan Keuangan Kabupaten Penajam Paser Utara

Source : Regional Revenue Service of Penajam Paser Utara Regency

**KEUANGAN DAN HARGA***Finance and Price*

**Tabel** 10.1.2. Realisasi Penerimaan / Pendapatan Pajak dan Retribusi Kabupaten Penajam Paser Utara  
**Table** Tahun 2016 dan 2017 (000 Rp)

Jenis Penerimaan	2016	2017
(1)	(2)	(3)
<b>A. PAJAK DAERAH</b>	<b>168 047 799 861</b>	<b>22 953 638 653</b>
a Hotel	105 652 857	138 433 686
b Restoran	2 086 807 041	2 243 269 652
c Hiburan	21 010 500	14 404 300
d Reklame	567 776 474	571 741 218
e Penerangan Jalan	1 753 826 243	2 300 368 153
f Pajak Parkir	13 005 800	12 610 800
g Pajak Air Tanah	55 536 681	59 479 306
h Pajak Sarang Burung Walet	54 176 500	80 370 000
i Pajak Mineral Batuan dan Logam	1 438 287 712	2 372 258 435
j BPHTB	154 582 894 326	6 714 639 551
k PBB P2	7 368 825 727	8 442 631 497
<b>B. RETRIBUSI DAERAH</b>	<b>7 723 619 249</b>	<b>6 728 300 351</b>
a Retribusi Jasa Umum	948 795 020	1 090 202 800
b Retribusi Perizinan Tertentu	4 186 693 153	831 720 480
c Perijinan Jasa Usaha	2 588 131 076	4 806 377 070

Sumber : Badan Keuangan Kabupaten Penajam Paser Utara

Source : *Regional Revenue Service of Penajam Paser Utara Regency*

**Tabel** 10.1.3. Realisasi Penerimaan / Pendapatan Daerah Kabupaten Penajam Paser Utara 2017  
**Table** (000 Rp)

Jenis Pendapatan	2016	2017
(1)	(2)	(3)
<b>I. PENDAPATAN DAERAH</b>	<b>224 657 038 426</b>	<b>102 731 218 973</b>
a. Pajak Daerah	168 047 799 861	22 953 638 652
b. Retribusi Daerah	7 723 619 249	6 728 300 351
c. Bagian Laba BUMD	3 323 618 809	4 957 163 549
d. Penerimaan Lainn - Lain	45 562 000 507	6 027 266 923
<b>II. DANA PERIMBANGAN</b>	<b>933 077 032 470</b>	<b>698 967 815 284</b>
a. Bagi Hasil Pajak	110 107 217 645	308 927 397 744
b. Bagi Hasil Bukan Pajak	507 815 311 825	230 848 953 575
c. Dana Alokasi Umum	254 752 550 000	255 066 428 000
d. Dana Alokasi Khusus	60 401 953 000	44 613 032 600
<b>III. LAIN LAIN PENERIMAAN YANG SYAH</b>	<b>180 704 917 549</b>	<b>189 466 689 730</b>
a. Dana Hibah	-	-
b. Dana Darurat	-	-
c. Dana Bagi Hasil Pajak	-	-
Dari Propinsi dan Pemerintah	76 384 782 000	95 844 224 000
d. Dana Penyesuaian	57 146 378 299	27 736 025 000
e. Bantuan Keuangan Dari Propinsi	47 173 757 250	45 388 440 730

Sumber : Badan Keuangan Kabupaten Penajam Paser Utara

Source : Regional Revenue Service of Penajam Paser Utara Regency



## KEUANGAN DAN HARGA

### Finance and Price

**Tabel** 10.1.4. **Banyaknya Penabung Dan Nilai Tabungan Pada Bank 2017**  
**Table** *Number of Depositor and Saving Value at Bank 2017*

<b>Jenis Tabungan</b> <i>Kind of Saving</i>	<b>Penabung</b> <b>(Orang)</b> <i>Number of Saver</i> <i>(Person)</i>	<b>Nilai Tabungan</b> <i>Saving Value</i> <b>(Rp)</b>
<i>(1)</i>	<i>(2)</i>	<i>(3)</i>
I. Tabungan <i>Saving</i>	28 385	157 784 486 192
II. Deposito <i>Time Deposits</i>	213	41 739 787 293
III. Giro / <i>Demand Deposito</i>	542	47 551 694 368
<b>Jumlah 2017</b>	29 140	247 075 967 853
<i>Total</i> 2016	25 241	325 277 535 132
2015	21 785	291 576 090 471
<b>2014</b>	20 114	457 310 877 654
<b>2013</b>	18 300	489 847 146 065

Sumber : Bank Indonesia Balikpapan

Source : Indonesian Bank – Balikpapan

**Tabel** 10.1.5. **Banyaknya Peminjam Dan Nilai Pinjaman Pada Bank, 2017**  
**Table** *Number of Debtor and Debt Value at Bank, 2017*

Jenis Pinjaman <i>Kind of Debt</i>	Jumlah Peminjam <i>Number of Debitor</i> (Peminjam/ Debitor)	Nilai Pinjaman <i>Debt Value</i> (Rp)
(1)	(2)	(3)
1. Kredit Modal Kerja <i>Working Capital Credit</i>	112	33 208 474 034
2 Kredit Investasi <i>Investmen Credit</i>	48	4 644 171 950
3 Kredit Konsumsi <i>Consumption Credit</i>	2 467	255 757 038 959
<b>Jumlah 2017</b>	2 627	293 609 684 943
<i>Total</i> 2016	3 065	312 690 919 712
2015	3 516	329 495 379 878
<b>2014</b>	3 704	297 854 860 081
<b>2013</b>	4 061	342 355 930 893

Sumber : Bank Indonesia Balikpapan  
Source : *Indonesian Bank – Balikpapan*

## KEUANGAN DAN HARGA

### Finance and Price

**Tabel** 10.1.6. **Banyaknya Nilai Pinjaman Berdasarkan Sektor Ekonomi Pada Bank 2017**  
**Table** *Number Of Debt Value Based On Business Sektor At Bank 2017*

Jenis Pinjaman <i>Kind of Debt</i>	Jumlah Peminjam <i>Number of Debitor</i> (Peminjam / <i>Debitor</i> )	Nilai Pinjaman <i>Debt Value</i> ( Rp )
(1)	(2)	(3)
1 Pertanian <i>Agriculture</i>	56	6 879 434 091
2 Pertambangan dan Penggalian <i>Mining &amp; Quarrying</i>	0	
3 Industri Pengolahan <i>Processing Industry</i>	3	159 676 493
4 Listrik Gas dan Air <i>Electricity Gas And Water</i>	0	
5 Konstruksi <i>Construction</i>	5	14 744 805 531
6 Perdagangan, Hotel dan Restoran <i>Trade, Hotel dan Restaurant</i>	68	10 505 371 929
7 Transportasi dan Komunikasi <i>Transportasi And Communication</i>	7	185 064 888
8 Jasa Dunia Usaha <i>Business Services</i>	4	2 196 815 858
9 Jasa Sosial <i>Social Services</i>	17	3 181 477 194
10 Lainnya (Termasuk Konsumsi) <i>Others (Include Consumption)</i>	2 467	255 757 038 959
<b>Jumlah 2017</b>	2 627	293 609 684 943
<i>Total</i> 2016	3 065	312 690 919 712
2015	3 516	329 495 379 878
<b>2014</b>	3 704	297 854 860 081
<b>2013</b>	4 061	342 355 930 893

Sumber : Bank Indonesia Balikpapan

Source : Bank Indonesia Balikpapan

**Tabel** 10.1.7. Realisasi Penerimaan BBNKB/PKB UPT Penajam Dirinci Per Bulan 2017 (Rp)  
**Table** Actual Reception BBNKB/PKB UPT Penajam Detailed Per Month 2017 (Rp)

Bulan Month	BBNKB		PKB	
	Pokok Principal	Denda Fine	Pokok Principal	Denda Fine
(1)	(2)	(3)	(4)	(5)
1. Januari / January	983 048 000	2 483 400	1 643 586 875	76 543 700
2. Pebruari / February	1 370 194 400	1 790 200	1 408 143 717	66 711 600
3. Maret / March	2 108 447 000	5 777 900	1 561 443 024	68 717 200
4. April / April	1 047 544 000	4 485 800	1 268 060 442	64 334 300
5. Mei / May	1 037 802 000	2 244 100	1 436 228 324	69 840 400
6. Juni / June	992 770 000	116 000	1 164 500 258	539 200
7. Juli / July	1 318 205 300	1 377 200	1 619 092 984	397 400
8. Agustus / August	1 041 966 000	1 904 400	1 687 186 977	673 800
9. September / September	1 124 956 000	901 100	1 704 605 448	729 200
10. Oktober / October	1 171 495 000	4 055 700	1 401 460 626	67 288 020
11. Nopember / November	1 433 884 000	5 994 800	1 473 392 817	80 527 900
12. Desember / December	969 030 000	3 704 600	1 322 470 542	59 684 543
<b>Jumlah 2017</b>	14 599 341 700	34 835 200	17 690 172 034	555 987 263
<b>Total 2016</b>	15 302 676 050	31 643 800	16 846 893 024	965 707 100
<b>2015</b>	21 594 488 800	32 268 700	16 296 937 825	893 924 520
<b>2014</b>	29 562 781 250	30 505 700	15 455 915 233	824 998 110
<b>2013</b>	25 542 414 300	12 402 000	13 131 820 650	695 591 910
<b>2012</b>	23 941 189 350	24 286 680	11 703 524 925	598 403 735

Sumber : SAMSAT Penajam

Source :

**KEUANGAN DAN HARGA***Finance and Price***10.2. KOPERASI / COOPERATIVE**

**Tabel** 10.2.1. **Banyaknya Koperasi Menurut Anggota Dirinci Menurut Kecamatan 2017**  
**Table** *Number of Cooperative and Members by Subdistrict 2017*

Kecamatan Subdistrict	Banyaknya Koperasi Number Of Cooperative		Jumlah Total	Jumlah Anggota Number Of Member
	KUD Vilage Unit Cooperative	Non KUD Non Vilage Unit		
	(1)	(2)		
1. Babulu	4	33	37	1 849
2. Waru	1	21	22	721
3. Penajam	9	107	116	3 560
4. Sepaku	11	55	66	2 519
<b>Jumlah 2017</b>	25	216	241	8 649
<b>Total 2016</b>	25	218	243	6 164
<b>2015</b>	25	213	238	5 393
<b>2014</b>	25	206	231	5 136
<b>2013</b>	25	200	225	4 971

Sumber : Dinas Koperasi, UKM, Perindustrian dan Perdagangan Kabupaten Penajam Paser Utara

Source : Trade Industrial and Cooperatives Service of Penajam Paser Regency

**Tabel 10.2.2. Banyaknya Koperasi Menurut Jenisnya 2016 - 2017**  
**Table Number Of Cooperative by Type 2016 - 2017**

Jenis Koperasi <i>Type of Cooperative</i>	2014	2015	2016	2017
(1)	(2)	(3)	(4)	(5)
1 Koperasi Unit Desa <i>Village Unit Cooperatives</i>	25	25	25	25
2 Koperasi Pegawai Negeri <i>Civil Servant Cooperatives</i>	8	8	8	7
3 Koperasi Karyawan <i>Workers Cooperatives</i>	8	8	8	8
4 Koperasi Pertanian <i>Agriculture Cooperative</i>	18	18	18	18
5 Koperasi Perkebunan <i>Plantation Cooperative</i>	4	5	5	11
6 Koperasi Kehutanan <i>Forest Cooperatives</i>	-	-	-	-
7 Koperasi Perikanan/Nelayan <i>Fisher Cooperatives</i>	6	7	7	6
8 Koperasi Peternakan <i>Livestock Cooperatives</i>	1	1	1	1
9 Koperasi Serba Usaha <i>Multy Purposem Cooperatives</i>	128	138	138	132
10 Koperasi Perdagangan <i>Trade Cooperatives</i>	2	2	2	2
11 Koperasi Perindustrian <i>Industry Cooperatives</i>	1	1	1	1
12 Koperasi Pertambangan <i>Mine Cooperatives</i>	3	3	3	2
13 Koperasi Kelompok Masyarakat <i>Society Group Cooperatives</i>	2	2	2	2
14 Koperasi Simpan Pinjam <i>Loan and Save Cooperatives</i>	8	8	8	11

Sumber : Dinas Koperasi, UKM, Perindustrian dan Perdagangan Kabupaten Penajam Paser Utara  
Source : Trade Industrial and Coöperatives Service of Penajam Paser Regency

## KEUANGAN DAN HARGA

### Finance and Price

Lanjutan Tabel 10.2.2.

Continued Table

Jenis Koperasi Type of Cooperative	2014	2015	2016	2017
(1)	(2)	(3)	(4)	(5)
15. Koperasi lainnya / Others Cooperatives :				
1. Koperasi Pondok Pesantren	2	2	2	2
2. Koperasi Masjid	-	-	-	-
3. Koperasi Pemuda	-	-	-	-
4. Koperasi Pramuka	-	-	-	-
5. Koperasi Pasar	1	1	1	1
6. Koperasi Wisata	-	-	-	-
7. Koperasi Tenaga Kerja Bongkar Muat	1	2	2	2
8. Koperasi Angkutan	1	1	1	1
9. Koperasi TNI/POLRI	7	4	4	2
10. Koperasi Wanita	3	7	7	7
<b>Jumlah</b>	<b>229</b>	<b>243</b>	<b>243</b>	<b>241</b>

Sumber : Dinas Koperasi, UKM, Perindustrian dan Perdagangan Kabupaten Penajam Paser Utara

Source : Trade Industrial and Cooperatives Service of Penajam Paser Regency

**Tabel 10.2.3. Banyaknya Simpanan Anggota Koperasi Menurut Kecamatan 2017**  
*Table Number of Member Deposits of Cooperatives by Sub District 2017*

Kecamatan <i>Subdistrict</i>	Pokok / Modal Sendiri <i>Main Dues</i> (000 Rp)	Wajib <i>Obiligate Dues</i> (Orang)	Cadangan <i>Reerve Funds</i> (000 Rp)
<i>(1)</i>	<i>(2)</i>	<i>(3)</i>	<i>(4)</i>
1 Babulu	293 971 904	-	416 615 130
2 Waru	851 200 000	-	54 561 128
3 Penajam	14 651 796 230	-	82 632 811
4 Sepaku	574 325 000	-	19 784 476
<b>Jumlah 2017</b>	16 371 293 134	-	573 593 545
<i>Total</i> 2016	15 494 099 735	-	719 333 104
<b>2015</b>	590 361 176	-	524 223 404
<b>2014</b>	584 516 016	-	519 033 073
<b>2013</b>	508 274 796	-	1 239 047 489

Sumber : Dinas Koperasi, UKM, Perindustrian dan Perdagangan Kabupaten Penajam Paser Utara

Source : *Trade Industrial and Cooperatives Service Of Penajam Paser Utara*

\*) Simpanan wajib gabung dengan simpanan pokok



## KEUANGAN DAN HARGA

### Finance and Price

**Tabel** 10.2.4. **Banyaknya Modal Luar Koperasi Menurut Kecamatan 2017**  
**Table** *Number of Cooperative and Members by Subdistrict 2017*

Kecamatan <i>Subdistrict</i>	Sukarela <i>Valuntary Dues</i>	Lembaga Keuangan <i>Financial Institute</i>	Lain - lain <i>Others</i>
(1)	(2)	(3)	(4)
1 Babulu	-	8 944 444 365	-
2 Waru	-	358 800 133	-
3 Penajam	-	15 403 521 714	-
4 Sepaku	-	603 503 007	-
<b>Jumlah 2017</b>	-	25 310 269 219	-
<i>Total</i> 2016	-	16 921 832 567	-
2015	-	16 590 031 929	-
2014	-	16 425 774 187	-
2013	-	6 950 622 960	-

Sumber : Dinas Koperasi, UKM, Perindustrian dan Perdagangan Kabupaten Penajam Paser Utara

Source : Trade Industrial and Cooperatives Service Of Penajam Paser Utara

\*) Simpanan wajib gabung dengan simpanan pokok

### 10.3. HARGA / PRICE

Tabel 10.3. Rata - Rata Harga Bahan Pokok di Kabupaten Penajam Paser Utara 2017  
Average Price of Basic Need of Penajam Paser Utara Regency 2017

Jenis Komoditas Commodity Type	Satuan Unit	Rata - Rata / Bulan Average / Month					
		Januari	Februari	Maret	April	Mei	Jun
		February	February	March	April	May	June
(1)	(2)	(3)	(4)	(5)	(6)	(7)	(8)
1 Beras	1 KG	10 286	10 786	10 643	10 714	10 714	10 571
	1 KG (Kwalitas Tinggi)	12 000	12 000	12 000	12 000	12 000	12 000
2 Jagung Ont. Muda	1 KG	5 500	5 500	5 500	5 000	5 250	5 250
3 Jagung Ont. Tua	1 KG	6 000	6 000	6 000	6 000	6 000	6 000
4 Mie Instan	1 BKS = 70 GR	2 500	2 500	2 450	2 417	2 417	2 417
	1 BKS = 90 GR	2 500	2 500	2 500	2 500	2 500	2 500
5 Daging Sapi	1 KG	115 000	112 500	112 500	112 500	112 500	112 500
6 Daging Ayam Buras	1 KG	37 500	37 500	33 000	33 000	33 000	33 000
7 Daging Ayam Ras	1 KG	32 500	31 500	29 500	25 000	24 500	30 000
8 Susu Kental Manis Putih	1 KLG=388GR	9 500	10 125	10 000	10 500	11 000	11 000
	1 KLG=390GR	9 750	11 500	11 500	11 500	11 350	11 350
	1 KLG=397GR	12 000	12 000	11 500	12 000	12 000	12 000
9 Susu Kental Manis Coklat	1 KLG=388GR	8 625	8 625	9 250	10 250	10 625	10 625
	1 KLG=390GR	9 250	10 500	11 000	11 000	11 000	11 000
	1 KLG=397GR	9 750	11 500	11 000	11 500	11 500	11 500
10 Telur Ayam Kampung	1 BUTIR	2 500	2 500	2 500	2 500	2 500	2 500
11 Telur Ayam Ras	1 KG	24 900	29 400	30 900	31 900	31 900	31 900
12 Minyak Goreng ( Kelapa )	1 BTL=625ML	8 000	8 000	9 000	9 000	9 000	9 000
13 Minyak Goreng (Minyak Sawit )	1 LITER	14 125	14 125	14 125	14 250	13 994	13 994
14 Margarine	1 SACHET=200GR	6 375	6 375	5 625	5 875	6 000	6 000
	Lainnya	4 500	4 500	4 500	4 500	4 500	4 500
15 Garam Bata	400 GR	2 000	2 000	2 000	2 000	2 000	2 000
16 Garam Hancur	250 GR	1 750	1 750	1 750	1 750	1 750	2 250
17 Gula Pasir	1 KG	13 750	13 750	13 750	14 250	14 250	16 875
18 Minyak Tanah	1 LITER	14 333	14 333	14 333	14 667	14 667	14 667

Bersambung .....

## KEUANGAN DAN HARGA

### Finance and Price

Lanjutan Tabel 10.3.

Continued Table

Jenis Komoditas Commodity Type	Satuan Unit	Rata - Rata / Bulan Average / Month						Rata - Rata Per Tahun Average / Month
		July	Agustus	September	Oktober	November	Desember	
		July	August	September	October	November	December	
(1)	(2)	(3)	(4)	(5)	(6)	(7)	(8)	(9)
1 Beras	1 KG	10 286	10 786	10 643	10 714	10 714	10 571	10 619.00
	1 KG (Kwalitas Tinggi)	12 000	12 000	12 000	12 000	12 000	12 000	12 000.00
2 Jagung Ont. Muda	1 KG	5 500	5 500	5 500	5 000	5 250	5 250	5 333.33
3 Jagung Ont. Tua	1 KG	6 000	6 000	6 000	6 000	6 000	6 000	6 000.00
4 Mie Instan	1 BKS = 70 GR	2 500	2 500	2 450	2 417	2 417	2 417	2 450.17
	1 BKS = 90 GR	2 500	2 500	2 500	2 500	2 500	2 500	2 500.00
5 Daging Sapi	1 KG	115 000	112 500	112 500	112 500	112 500	112 500	112 916.67
6 Daging Ayam Buras	1 KG	37 500	37 500	33 000	33 000	33 000	33 000	34 500.00
7 Daging Ayam Ras	1 KG	32 500	31 500	29 500	25 000	24 500	30 000	28 833.33
8 Susu Kental Manis Putih	1 KLG=388GR	9 500	10 125	10 000	10 500	11 000	11 000	10 354.17
	1 KLG=390GR	9 750	11 500	11 500	11 500	11 350	11 350	11 158.33
	1 KLG=397GR	12 000	12 000	11 500	12 000	12 000	12 000	11 916.67
9 Susu Kental Manis Coklat	1 KLG=388GR	8 625	8 625	9 250	10 250	10 625	10 625	9 666.67
	1 KLG=390GR	9 250	10 500	11 000	11 000	11 000	11 000	10 625.00
	1 KLG=397GR	9 750	11 500	11 000	11 500	11 500	11 500	11 125.00
10 Telur Ayam Kampung	1 BUTIR	2 500	2 500	2 500	2 500	2 500	2 500	2 500.00
11 Telur Ayam Ras	1 KG	24 900	29 400	30 900	31 900	31 900	31 900	30 150.00
12 Minyak Goreng ( Kelapa )	1 BTL=625ML	8 000	8 000	9 000	9 000	9 000	9 000	8 666.67
13 Minyak Goreng (Minyak Sawit )	1 LITER	14 125	14 125	14 125	14 250	13 994	13 994	14 102.17
14 Margarine	1 SACHET=200GR	6 375	6 375	5 625	5 875	6 000	6 000	6 041.67
	Lainnya	4 500	4 500	4 500	4 500	4 500	4 500	4 500.00
15 Garam Bata	400 GR	2 000	2 000	2 000	2 000	2 000	2 000	2 000.00
16 Garam Hancur	250 GR	1 750	1 750	1 750	1 750	1 750	2 250	1 833.33
17 Gula Pasir	1 KG	13 750	13 750	13 750	14 250	14 250	16 875	14 437.50
18 Minyak Tanah	1 LITER	14 333	14 333	14 333	14 667	14 667	14 667	14 500.00

Sumber : Badan Pusat Statistik Kabupaten Penajam Paser Utara

Source : BPS, Statistic of Penajam Paser Utara Regency

Laju Pertumbuhan PDRB Seri 2010 Atas Dasar Harga Konstan Menurut Lapangan Usaha Tahun 2013 - 2017 (Persen)

2013	2014	2015	2016	2017
7.46	2.76	0.14	-0.45	2.34



**Produk Domestik Regional Bruto**  
*Gross Regional Domestic Product*

<https://ppukab.bps.go.id>

**PENJELASAN TEKNIS**

**TECHNICAL NOTES**

1. Penghitungan statistik neraca nasional mengikuti buku petunjuk yang diterbitkan oleh Perserikatan Bangsa Bangsa (PBB) dikenal sebagai Sistem Neraca Nasional (SNN). SNN adalah rekomendasi internasional tentang bagaimana menyusun ukuran aktivitas ekonomi yang sesuai dengan standar neraca baku yang didasarkan pada prinsip-prinsip ekonomi. Rekomendasi yang dimaksud dinyatakan dalam sekumpulan konsep, definisi, klasifikasi, dan aturan neraca yang disepakati secara internasional dalam mengukur indikator tertentu seperti Produk Domestik Bruto (PDB). Salah satu bentuk adaptasi pencatatan statistik nasional adalah melakukan perubahan tahun dasar PDB Indonesia dari tahun 2000 ke 2010. Perubahan tahun dasar PDB dilakukan seiring dengan mengadopsi rekomendasi PBB yang tertuang dalam Sistem Neraca Nasional 2008 (SNA 2008).

1. *The method used to estimate national accounts statistics is based on the standard guidelines formed by United Nation known as System of National Accounts (SNA). SNA is the internationally agreed standard set of recommendations on how to compile measures of economic activity in accordance with strict accounting conventions based on economic principles. The recommendations are expressed in term of a set of concepts, definitions, classifications and accounting rules that comprise the internationally agreed standard for measuring indicators such as Gross Domestic Product (GDP). One of the improvement in the national statistical system is to rebase GDP form base year 2000 to 2010 in order to capture current economic condition. It is in line with the United Nations (UN) recommendation on 2008 SNA.*

## Produk Domestik Regional Bruto

### Gross Regional Domestic Product

2. Produk Domestik Bruto pada tingkat nasional serta Produk Domestik Regional Bruto (PDRB) pada tingkat regional (provinsi) menggambarkan kemampuan suatu wilayah untuk menciptakan nilai tambah pada suatu waktu tertentu. Untuk menyusun PDB maupun PDRB digunakan 2 pendekatan, yaitu lapangan usaha dan pengeluaran. Keduanya menyajikan komposisi data nilai tambah dirinci menurut sumber kegiatan ekonomi (lapangan usaha) dan menurut komponen penggunaannya. PDB maupun PDRB dari sisi lapangan usaha merupakan penjumlahan seluruh komponen nilai tambah bruto yang mampu diciptakan oleh sektor-sektor ekonomi atas berbagai aktivitas produksinya. Sedangkan dari sisi pengeluaran menjelaskan tentang penggunaan dari nilai tambah tersebut.
2. *The basic measure of the value added arising from economic activity is known as Gross Domestic Product at the national level and Gross Regional Domestic Product (GRDP) at the regional level (provinces/regencies/municipalities). To compile these statistics, two approaches have been used, i.e. "production approach" and "expenditure approach". The first approach is to measure value added produced by various kinds of economic activities, while the second approach is to measure final uses of the country's output. In other words, GDP/GRDP is the sum of total value added produced by all economic industries (activities) and the way of using it.*
3. PDB menurut lapangan usaha mengalami perubahan klasifikasi dari 9 lapangan usaha menjadi 17 lapangan usaha. PDB menurut lapangan usaha dirinci menurut total nilai tambah dari seluruh sektor ekonomi yang
3. *GDP by industry classification changes from 9 sectors to 17 industries. GDP by industry is classified by types of economic activities such as Agriculture, Forestry and Fishing; Mining and Quarrying; Manufacturing;*

## **Produk Domestik Regional Bruto**

### *Gross Regional Domestic Product*

mencakup lapangan usaha Pertanian, Kehutanan, dan Perikanan; Pertambangan dan Penggalian; Industri Pengolahan; Pengadaan Listrik dan Gas; Pengadaan Air, Pengelolaan Sampah, Limbah dan Daur Ulang; Konstruksi; Perdagangan Besar dan Eceran, Reparasi Mobil dan Sepeda Motor; Transportasi dan Pergudangan; Penyediaan Akomodasi dan Makan Minum; Informasi dan Komunikasi; Jasa Keuangan dan Asuransi; Real Estat; Jasa Perusahaan; Administrasi Pemerintahan, Pertahanan dan Jaminan Sosial Wajib; Jasa Pendidikan; Jasa Kesehatan dan Kegiatan Sosial; dan Jasa lainnya.

*Electricity and Gas; Water supply, Sewerage, Waste Management and Remediation Activities; Construction; Wholesale and Retail Trade; Repair of Motor Vehicles and Motorcycles; Transportation and Storage; Accommodation and Food Service Activities; Information and Communication; Financial and Insurance Activities; Real Estate Activities; Business Activities; Public Administration; Defence and Compulsory Social Security; Education; Human Health and Social Work Activities; and Other Services Activities.*

4. PDB menurut pengeluaran mengalami perubahan klasifikasi dimana pengeluaran konsumsi Lembaga Non Profit yang Melayani Rumah Tangga (LNPR) yang sebelumnya termasuk bagian dari pengeluaran konsumsi rumah tangga menjadi komponen terpisah. Sehingga klasifikasi PDB menurut pengeluaran dirinci menjadi 7 komponen yaitu komponen pengeluaran konsumsi rumah tangga,

4. *GDP by expenditure classification changes where consumption expenditure Non-profit Institutions Serving Households (NPISH) previously included as part of household consumption expenditure is taken out into separate component. So that, GDP by type of expenditures is classified into: household consumption expenditure, NPISH consumption expenditure, government consumption expenditure, gross fixed capital formation, changes in inventories,*



## Produk Domestik Regional Bruto

### Gross Regional Domestic Product

pengeluaran konsumsi LNPR, pengeluaran konsumsi pemerintah, pembentukan modal tetap bruto, perubahan inventori, ekspor barang dan jasa, dan impor barang dan jasa.

5. Pengeluaran konsumsi rumah tangga mencakup berbagai pengeluaran konsumsi akhir rumah tangga atas barang dan jasa untuk memenuhi kebutuhan individu ataupun kelompok secara langsung. Pengeluaran rumah tangga di sini mencakup makanan dan minuman selain restoran; pakaian, alas kaki dan jasa perawatannya; perumahan dan perlengkapan rumah tangga; kesehatan dan pendidikan; transportasi dan komunikasi; restoran dan hotel serta lainnya.

6. Pengeluaran Konsumsi Pemerintah terdiri dari Pengeluaran Konsumsi Individu dan Pengeluaran Konsumsi Kolektif. Barang dan jasa individu merupakan barang dan jasa privat, dimana ciri-ciri barang privat adalah a) Scarcity, yaitu ada kelangkaan/keterbatasan dalam jumlah; b) Excludable consumption, yaitu konsumsi

*exports of goods and services, and imports of goods and services.*

5. *Household consumption expenditures consist of expenditures incurred by households, which are used for both individual or collective needs. Household consumptions are classified into food and beverages other than restaurants; clothing, footwear, and related maintenance services; housing and household equipment; health and education; transport and communication; restaurants and hotels; and others.*

6. *Government consumption expenditure consists of Individual Consumption Expenditure and Collective Consumption Expenditure. Individual goods and services are private goods and services, which the characteristics of private goods is a) Scarcity, that there is a scarcity/limited in number; b) Excludable consumption, the consumption of goods can be limited*

**Produk Domestik Regional Bruto**  
*Gross Regional Domestic Product*

suatu barang dapat dibatasi hanya pada mereka yang memenuhi persyaratan tertentu (biasanya harga); c) Rivalrous competition, yaitu konsumsi oleh satu konsumen akan mengurangi atau menghilangkan kesempatan pihak lain untuk melakukan hal serupa. Contoh barang dan jasa yang dihasilkan pemerintah dan tergolong sebagai barang dan jasa individu adalah jasa pelayanan kesehatan pemerintah di rumah sakit/puskesmas dan jasa pendidikan di sekolah/universitas negeri. Sedangkan barang dan jasa kolektif ekuivalen dengan barang publik yang memiliki ciri a) Non rivalry, yaitu penggunaan satu konsumen terhadap suatu barang tidak mengurangi kesempatan konsumen lain untuk juga mengkonsumsi barang tersebut; b) Non excludable, yaitu apabila suatu barang publik tersedia, maka tidak ada yang dapat menghalangi siapapun untuk memperoleh manfaat dari barang tersebut atau dengan kata lain setiap orang memiliki akses ke barang tersebut. Contoh barang dan jasa yang

*only to those who meet certain requirements (usually the price); c) Rivalrous competition, ie consumption by the consumer will reduce or eliminate the chance of another party to do so. Examples of goods and services produced by government and classified as goods and services of individuals is the government health services in hospitals/health centers and education services in schools/universities. Collective goods and services equivalent to public goods characterized by a) Non-rivalry, namely the use of a consumer for an item does not reduce the chance of another consumer to also consume goods; b) Non-excludable, i.e. when a public good available, then nothing can hinder anyone to benefit from the goods or in other words everyone has access to the goods. Examples of goods and services produced by government and classified as collective goods and services is carried military defense services and the police's security.*

## Produk Domestik Regional Bruto

### Gross Regional Domestic Product

dihasilkan pemerintah dan tergolong sebagai barang dan jasa kolektif adalah jasa pertahanan yang dilakukan TNI dan keamanan yang dilakukan kepolisian.

7. Pembentukan Modal Tetap Bruto (PMTB) mencakup pengadaan, pembuatan, dan pembelian barang modal. Barang modal dimaksud adalah barang-barang yang digunakan untuk proses produksi, tahan lama atau yang mempunyai umur pemakaian lebih dari satu tahun seperti bangunan, mesin-mesin dan alat angkutan. Termasuk pula di sini perbaikan besar (berat) yang sifatnya memperpanjang umur atau mengubah bentuk atau kapasitas barang modal tersebut. Pengeluaran barang modal untuk keperluan militer juga dicakup sebagai PMTB. Klasifikasi komponen PMTB dibagi menjadi 6 sub komponen yaitu Konstruksi; Mesin dan Peralatan; Kendaraan; Peralatan Lainnya; Cultivated Biological Resources (CBR) dan Produk Kekayaan Intelektual.

7. *Gross Fixed Capital Formation (GFCF) includes procurement, manufacture, and the purchase of capital goods. Capital goods are goods which are used for the production process, durable or have a service life of more than one year such as buildings, machinery, and transportation equipment. Including here: huge improvement that are to extend the life or changing the shape or the capacity of the capital goods. Capital expenditures for military purposes are also covered as GFCF. GFCF component are classified into six sub-components: Construction; Machinery and Equipment; vehicle; Other equipment; Cultivated Biological Resources (CBR) and Intellectual Property Product.*

**Produk Domestik Regional Bruto**  
*Gross Regional Domestic Product*

8. Ekspor barang dan jasa merupakan transaksi perdagangan barang dan jasa dari penduduk (residen) ke bukan penduduk (nonresiden). Impor barang dan jasa adalah transaksi perdagangan dari bukan penduduk ke penduduk. Ekspor atau impor barang terjadi pada saat terjadi perubahan hak kepemilikan barang antara penduduk dengan bukan penduduk (dengan atau tanpa perpindahan fisik barang tersebut). Pada PDB dengan tahun dasar 2010, ekspor dan impor barang dirinci menjadi nonmigas dan migas.
  9. Produk Domestik Bruto maupun agregat turunannya disajikan dalam 2 (dua) versi penilaian, yaitu atas dasar "harga berlaku" dan atas dasar "harga konstan". Disebut sebagai harga berlaku karena seluruh agregat dinilai dengan menggunakan harga pada tahun berjalan, sedangkan harga konstan penilaiannya didasarkan kepada harga satu tahun dasar tertentu, dalam publikasi ini digunakan harga tahun 2010.
8. *Exports of goods and services consist of transactions of goods and services from residents to non-residents. Imports of goods and services consist of transaction of goods and services from non-residents to residents. Exports and imports of goods occur when there are changes in ownership of goods between residents and non-residents (with or without physical movements of goods across frontiers). On the GDP at 2010 basic year, exports and imports of goods specified into non oil and gas and oil and gas.*
  9. *GDP and its aggregations are presented in two forms: at current market prices and at constant base year market prices. In presenting current market prices, all aggregates are valued at current market prices, while base year constant market prices are shown by valuing all aggregates at fixed base year prices. Year of 2010 is used as the base year in this publication.*

## **Produk Domestik Regional Bruto**

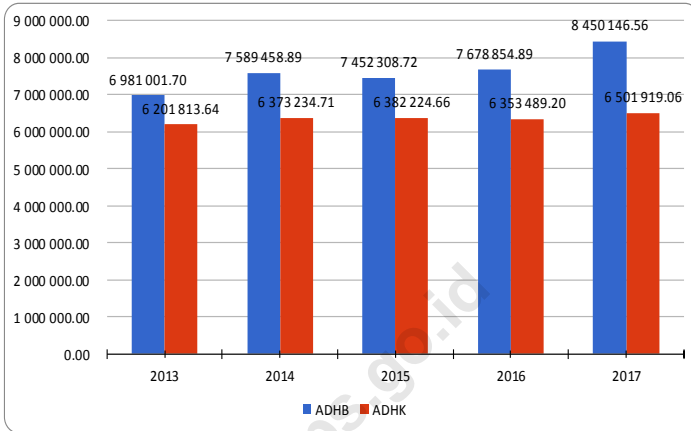
### *Gross Regional Domestic Product*

10. Laju pertumbuhan Produk Domestik Bruto diperoleh dari perhitungan PDB atas dasar harga konstan. Diperoleh dengan cara mengurangi nilai PDB pada tahun ke-n terhadap nilai pada tahun ke n-1 (tahun sebelumnya), dibagi dengan nilai pada tahun ke n-1, dikalikan dengan 100 persen. Laju pertumbuhan menunjukkan perkembangan agregat pendapatan dari satu waktu tertentu terhadap waktu sebelumnya.

*10. Growth rate of Gross Domestic Product is derived from GDP at constant market prices. It is obtained by subtracting the value of GDP year n with the value of GDP year n-1, divided by the value of GDP year n-1 then multiplied by 100 percent. The growth rate of GDP explains the income growth during the given period.*

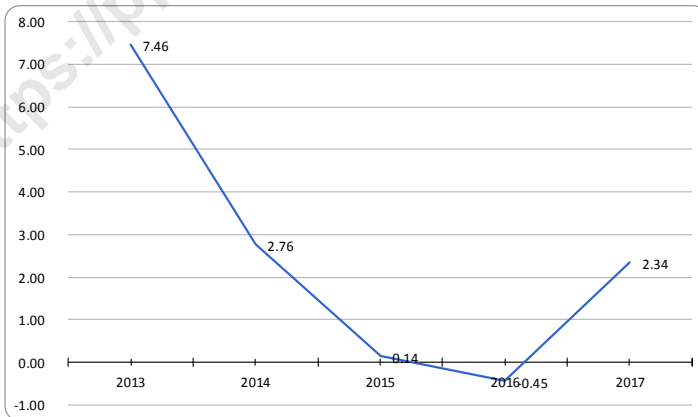
## Produk Domestik Regional Bruto Gross Regional Domestic Product

**Gambar 11.2.** PDRB Seri 2010 Atas Dasar Harga Berlaku dan Atas Dasar Harga Konstan Menurut Lapangan Usaha (Juta Rupiah) 2013 - 2017  
*Gross Regional Domestic Product at Current Prices by Industrial Origin (Million Rupiah) 2013 - 2017*



Sumber : BPS Kabupaten Penajam Paser Utara  
*Source : BPS - Statistics of Penajam Paser Utara Regency*

**Gambar 11.4.** Laju Pertumbuhan PDRB Seri 2010 Atas Dasar Harga Konstan Menurut Lapangan Usaha Tahun 2013 - 2017 (Persen)  
*Growth Rate of Gross Regional Domestic Bruto at Constant Prices by Industrial Origin (Percent) 2013-2017*



Sumber : BPS Kabupaten Penajam Paser Utara  
*Source : BPS - Statistics of Penajam Paser Utara Regency*

**Produk Domestik Regional Bruto**  
*Gross Regional Domestic Product*

<https://ppukab.bps.go.id>

**Produk Domestik Regional Bruto**  
*Gross Regional Domestic Product*

**Tabel 11.1** PDRB Seri 2010 Atas Dasar Harga Berlaku Menurut Lapangan Usaha (Juta Rupiah) 2013 - 2017  
*Gross Regional Domestic Product at Current Prices by Industrial Origin (Million Rupiah) 2013 - 2017*

Lapangan Usaha / Industry	2013	2014	2015	2016	2017
(1)	(2)	(3)	(4)	(5)	(6)
A Pertanian, Kehutanan, dan Perikanan <i>Agriculture, Forestry and Fishery</i>	1 321 410.67	1 570 079.19	1 579 356.16	1 641 216.43	1 753 448.17
B Pertambangan dan Penggalian <i>Mining and Quarrying</i>	2 717 894.16	2 764 320.92	2 384 690.15	2 290 837.81	2 582 309.07
C Industri Pengolahan <i>Manufacturing Industries</i>	957 271.25	1 085 895.36	1 150 882.24	1 307 290.89	1 443 657.68
D Pengadaan Listrik dan Gas <i>Electricity and Gas Supply</i>	2 400.33	2 734.46	4 430.37	5 163.31	6 064.55
E Pengadaan Air, Pengelolaan Sampah, Limbah dan Daur Ulang <i>Water Supply, Sewerage, Waste, Management and Remediation Activities</i>	5 838.47	5 909.91	6 016.18	6 427.75	7 309.70
F Konstruksi <i>Construction</i>	606 369.11	689 773.69	740 147.97	742 484.03	848 023.33
G Perdagangan Besar dan Eceran, Reparasi Mobil dan Sepeda Motor <i>Wholesaling and Retail Trade, Cars and Motorcycles Repair</i>	553 211.96	567 481.32	591 290.82	642 902.48	698 077.97
H Transportasi dan Pergudangan <i>Transportation and Warehousing</i>	94 037.53	102 934.08	108 690.34	112 294.12	123 393.29
I Penyediaan Akomodasi dan Makan Minum <i>Accommodation and Eating Drinking Provision</i>	32 626.52	36 346.70	41 048.07	44 164.33	48 031.30
J Informasi dan Komunikasi <i>Information and Communication</i>	69 912.74	74 457.31	81 117.14	87 667.40	96 207.80
K Jasa Keuangan dan Asuransi <i>Financial and Insurance Services</i>	50 013.52	52 415.82	60 090.31	61 901.28	63 820.95
L Real Estate <i>Real Estate</i>	79 096.48	82 696.48	87 630.87	89 416.38	96 260.53
M,N Jasa Perusahaan <i>Business Services</i>	1 380.38	1 481.13	1 433.80	1 449.06	1 573.33
O Administrasi Pemerintahan, Pertahanan dan Jaminan Sosial Wajib <i>Administration, Defence and Compulsory Social Security</i>	263 121.26	296 206.69	320 845.97	323 700.07	330 454.15
P Jasa Pendidikan <i>Education Services</i>	178 442.02	205 040.94	234 291.76	250 044.48	270 417.71
Q Jasa Kesehatan dan Kegiatan Sosial <i>Health and Social Activities Services</i>	1 614.79	1 701.96	1 947.37	2 204.63	2 387.24
R,S,T,U Jasa lainnya <i>Others</i>	46 360.51	49 982.96	58 399.19	69 690.44	78 709.79
<b>PRODUK DOMESTIK REGIONAL BRUTO</b> <i>Gross Regional Domestic Product</i>	<b>6 981 001.70</b>	<b>7 589 458.89</b>	<b>7 452 308.72</b>	<b>7 678 854.89</b>	<b>8 450 146.56</b>

Sumber : BPS Kabupaten Penajam Paser Utara

Source : BPS - Statistics of Penajam Paser Utara Regency



**Produk Domestik Regional Bruto**  
*Gross Regional Domestic Product*

**Tabel 11.2** PDRB Seri 2010 Atas Dasar Harga Konstan Menurut Lapangan Usaha (Juta Rupiah) 2013 - 2017  
**Table** *Gross Regional Domestic Product at Constant Prices 2010 by Industrial Origin (Million Rupiah) 2013 - 2017*

Lapangan Usaha / Industry	2013	2014	2015	2016	2017
(1)	(2)	(3)	(4)	(5)	(6)
A Pertanian, Kehutanan, dan Perikanan <i>Agriculture, Forestry and Fishery</i>	1 299 548.01	1 311 664.35	1 322 918.99	1 320 459.09	1 323 601.89
B Pertambangan dan Penggalian <i>Mining and Quarrying</i>	2 301 463.59	2 313 053.52	2 207 648.36	2 140 960.88	2 184 071.29
C Industri Pengolahan <i>Manufacturing Industries</i>	862 978.16	918 255.60	974 930.56	1 015 896.51	1 034 591.28
D Pengadaan Listrik dan Gas <i>Electricity and Gas Supply</i>	2 732.43	3 310.34	4 392.05	4 799.25	5 089.12
E Pengadaan Air, Pengelolaan Sampah, Limbah dan Daur Ulang <i>Water Supply, Sewarage, Waste, Management and Remediation Activities</i>	5 361.56	5 265.70	5 270.83	5 266.75	5 627.28
F Konstruksi <i>Construction</i>	539 219.91	566 279.10	563 215.25	538 023.73	571 714.36
G Perdagangan Besar dan Eceran, Reparasi Mobil dan Sepeda Motor <i>Wholesaling and Retail Trade, Cars and Motorcycles Repair</i>	489 690.88	496 564.80	500 278.36	510 331.21	533 932.82
H Transportasi dan Pergudangan <i>Transportation and Warehousing</i>	86 226.97	91 704.15	94 942.15	96 757.13	102 780.10
I Penyediaan Akomodasi dan Makan Minum <i>Accommodation and Eating Drinking Provision</i>	23 966.53	24 668.68	26 052.86	26 687.64	28 494.55
J Informasi dan Komunikasi <i>Information and Communication</i>	68 521.93	72 437.46	78 325.44	83 219.09	90 587.90
K Jasa Keuangan dan Asuransi <i>Financial and Insurance Services</i>	40 866.33	41 039.83	45 067.02	44 719.05	44 120.18
L Real Estate <i>Real Estate</i>	68 823.97	75 093.27	78 711.81	78 538.29	81 649.04
M,N Jasa Perusahaan <i>Business Services</i>	1 128.64	1 153.82	1 115.77	1 049.61	1 090.17
O Administrasi Pemerintahan, Pertahanan dan Jaminan Sosial Wajib <i>Administration, Defence and Compulsory Social Security</i>	214 497.78	237 728.64	243 738.03	238 651.21	235 494.24
P Jasa Pendidikan <i>Education Services</i>	154 359.06	171 419.80	188 536.07	197 039.36	204 750.54
Q Jasa Kesehatan dan Kegiatan Sosial <i>Health and Social Activities Services</i>	1 300.58	1 349.05	1 470.06	1 565.84	1 642.49
R,S,T,U Jasa lainnya <i>Others</i>	41 127.30	42 246.60	45 611.06	49 524.58	52 681.83
<b>PRODUK DOMESTIK REGIONAL BRUTO</b>	<b>6 201 813.64</b>	<b>6 373 234.71</b>	<b>6 382 224.66</b>	<b>6 353 489.20</b>	<b>6 501 919.06</b>
<i>Gross Regional Domestic Product</i>					

Sumber : BPS Kabupaten Penajam Paser Utara

Source : BPS - Statistics of Penajam Paser Utara Regency

**Produk Domestik Regional Bruto**  
*Gross Regional Domestic Product*

**Tabel** 11.3. **Distribusi Persentase PDRB Seri 2010 Atas Dasar Harga Berlaku Menurut Lapangan Usaha Tahun 2013 - 2017 (Persen)**  
*Percentage Distribution of Gross Regional Domestic Product at Current Prices by Industrial Origin (Percent) 2013-2017*

Lapangan Usaha / <i>Industry</i>	2013	2014	2015	2016	2017
(1)	(2)	(3)	(4)	(5)	(6)
A Pertanian, Kehutanan, dan Perikanan <i>Agriculture, Forestry and Fishery</i>	18.93	20.69	21.19	21.37	20.75
B Pertambangan dan Penggalian <i>Mining and Quarrying</i>	38.93	36.42	32.00	29.83	30.56
C Industri Pengolahan <i>Manufacturing Industries</i>	13.71	14.31	15.44	17.02	17.08
D Pengadaan Listrik dan Gas <i>Electricity and Gas Supply</i>	0.03	0.04	0.06	0.07	0.07
E Pengadaan Air, Pengelolaan Sampah, Limbah dan Daur Ulang <i>Water Supply, Sewarage, Waste, Management and Remediation Activities</i>	0.08	0.08	0.08	0.08	0.09
F Konstruksi <i>Construction</i>	8.69	9.09	9.93	9.67	10.04
G Perdagangan Besar dan Eceran, Reparasi Mobil dan Sepeda Motor <i>Wholesaling and Retail Trade, Cars and Motorcycles Repair</i>	7.92	7.48	7.93	8.37	8.26
H Transportasi dan Pergudangan <i>Transportation and Warehousing</i>	1.35	1.36	1.46	1.46	1.46
I Penyediaan Akomodasi dan Makan Minum <i>Accommodation and Eating Drinking Provision</i>	0.47	0.48	0.55	0.58	0.57
J Informasi dan Komunikasi <i>Information and Communication</i>	1.00	0.98	1.09	1.14	1.14
K Jasa Keuangan dan Asuransi <i>Financial and Insurance Services</i>	0.72	0.69	0.81	0.81	0.76
L Real Estate <i>Real Estate</i>	1.13	1.09	1.18	1.16	1.14
M,N Jasa Perusahaan <i>Business Services</i>	0.02	0.02	0.02	0.02	0.02
O Administrasi Pemerintahan, Pertahanan dan Jaminan Sosial Wajib <i>Administration, Defence and Compulsory Social Security</i>	3.77	3.90	4.31	4.22	3.91
P Jasa Pendidikan <i>Education Services</i>	2.56	2.70	3.14	3.26	3.20
Q Jasa Kesehatan dan Kegiatan Sosial <i>Health and Social Activities Services</i>	0.02	0.02	0.03	0.03	0.03
R,S,T,U Jasa lainnya <i>Others</i>	0.66	0.66	0.78	0.91	0.93
<b>PRODUK DOMESTIK REGIONAL BRUTO</b> <i>Gross Regional Domestic Product</i>	100.00	100.00	100.00	100.00	100.00

Sumber : BPS Kabupaten Penajam Paser Utara

**Source : BPS - Statistics of Penajam Paser Utara Regency**

**Produk Domestik Regional Bruto**  
*Gross Regional Domestic Product*

**Tabel 11.4.** Laju Pertumbuhan PDRB Seri 2010 Atas Dasar Harga Konstan Menurut Lapangan Usaha Tahun 2013 - 2017 (Persen)  
**Growth Rate of Gross Regional Domestic Bruto at Constant Prices by Industrial Origin (Percent) 2013-2017**

Lapangan Usaha / Industry	2013	2014	2015	2016	2017
(1)	(2)	(3)	(4)	(5)	(6)
A Pertanian, Kehutanan, dan Perikanan <i>Agriculture, Forestry and Fishery</i>	3.89	0.93	0.86	- 0.19	0.24
B Pertambangan dan Penggalian <i>Mining and Quarrying</i>	13.02	0.50	- 4.56	- 3.02	2.01
C Industri Pengolahan <i>Manufacturing Industries</i>	4.37	6.41	6.17	4.20	1.84
D Pengadaan Listrik dan Gas <i>Electricity and Gas Supply</i>	4.77	21.15	32.68	9.27	6.04
E Pengadaan Air, Pengelolaan Sampah, Limbah dan Daur Ulang <i>Water Supply, Sewarage, Waste, Management and Remediation Activities</i>	10.76	- 1.79	0.10	- 0.08	6.85
F Konstruksi <i>Construction</i>	3.26	5.02	- 0.54	- 4.47	6.26
G Perdagangan Besar dan Eceran, Reparasi Mobil dan Sepeda Motor <i>Wholesaling and Retail Trade, Cars and Motorcycles Repair</i>	5.28	1.40	0.75	2.01	4.62
H Transportasi dan Pergudangan <i>Transportation and Warehousing</i>	3.95	6.35	3.53	1.91	6.22
I Penyediaan Akomodasi dan Makan Minum <i>Accomodation and Eating Drinking Provision</i>	3.86	2.93	5.61	2.44	6.77
J Informasi dan Komunikasi <i>Information and Communication</i>	3.86	5.71	8.13	6.25	8.85
K Jasa Keuangan dan Asuransi <i>Financial and Insurance Services</i>	5.23	0.42	9.81	- 0.77	- 1.34
L Real Estate <i>Real Estate</i>	5.88	9.11	4.82	- 0.22	3.96
M,N Jasa Perusahaan <i>Business Services</i>	3.80	2.23	- 3.30	- 5.93	3.86
O Administrasi Pemerintahan, Pertahanan dan Jaminan Sosial Wajib <i>Administration, Defence and Compulsory Social Security</i>	5.89	10.83	2.53	- 2.09	- 1.32
P Jasa Pendidikan <i>Education Services</i>	9.62	11.05	9.99	4.51	3.91
Q Jasa Kesehatan dan Kegiatan Sosial <i>Health and Social Activities Services</i>	3.33	3.73	8.97	6.52	4.90
R,S,T,U Jasa lainnya <i>Others</i>	1.10	2.72	7.96	8.58	6.38
<b>PRODUK DOMESTIK REGIONAL BRUTO</b> <i>Gross Regional Domestic Product</i>	<b>7.46</b>	<b>2.76</b>	<b>0.14</b>	<b>- 0.45</b>	<b>2.34</b>

Sumber : BPS Kabupaten Penajam Paser Utara

Source : BPS - Statistics of Penajam Paser Utara Regency

**Produk Domestik Regional Bruto**  
*Gross Regional Domestic Product*

**Tabel 11.5.** Agregat PDRB dan PDRB Perkapita Seri 2010 Atas Dasar Harga Berlaku Menurut Lapangan Usaha Tahun 2013 - 2017  
*Aggregate of Gross Regional Domestic Bruto and Percapita Gross Regional Domestic Bruto at Current Prices by Industrial Origin 2013-2017*

Lapangan Usaha / Industry	2013	2014	2015	2016	2017
(1)	(2)	(3)	(4)	(5)	(6)
1 P D R B (Jutaan Rp) <i>G R D P (Million Rps)</i>	6 981 001.70	7 589 458.89	7 452 308.72	7 678 854.89	8 450 146.56
2 Penduduk Pertengahan Tahun (Jiwa) <i>Mid Year Population (Person)</i>	150 199.00	152 119.00	154 235.00	156 001.00	157 711.00
3 PDRB Perkapita (Rp) <i>GRDP Percapita (Rps)</i>	46.48	49.89	48.32	49.22	53.58

Sumber : BPS Kabupaten Penajam Paser Utara

*Source : BPS - Statistics of Penajam Paser Utara Regency*

Jika ada perbaikan publikasi ini akan disampaikan pada  
website BPS PPU

<http://ppukab.bps.go.id>

# DATA

MENCERDASKAN BANSA



**BADAN PUSAT STATISTIK  
KABUPATEN PENAJAM PASER UTARA**

Jalan Negara Km 9 Nipah-Nipah, Kecamatan Penajam, 76142  
Telpon 0542-7211478 email bps6409@bps.go.id,  
Website <http://ppukab.bps.go.id>