

# KABUPATEN BERAU DALAM ANGKA

BERAU REGENCY IN FIGURES

# 2018



**BADAN PUSAT STATISTIK  
KABUPATEN BERAU**  
*Statistics of Berau Regency*

# KABUPATEN BERAU DALAM ANGKA

BERAU REGENCY IN FIGURES

# 2018











**KEPALA BPS KABUPATEN BERAU**  
*CHIEF OF BPS-STATISTICS OF BERAU REGENCY*



**HOTBEL PURBA, SST**





## BADAN PUSAT STATISTIK KABUPATEN BERAU

---

### KATA PENGANTAR

Publikasi “Kabupaten Berau Dalam Angka 2018” ini merupakan serial publikasi yang diterbitkan secara berkala oleh Badan Pusat Statistik (BPS) Kabupaten Berau. Publikasi ini dimaksudkan untuk memberikan gambaran yang lengkap dan akurat tentang pembangunan dan sekaligus perkembangan perstatistikan di daerah ini.

Dalam penyusunan buku Kabupaten Berau Dalam Angka ini, data yang dihimpun selain bersumber dari data primer juga bersumber dari data sekunder, baik dari instansi pemerintah maupun swasta. Seperti halnya pada publikasi terdahulu, setiap tahunnya selalu diupayakan perbaikan angka-angka pada tabel-tabel yang disajikan, demikian pula pada publikasi ini. Selain itu, juga terdapat penambahan dan pengembangan data guna melengkapi isi dan validitas data sesuai dengan dinamika pembangunan dan pemerintahan yang berkembang.

Meskipun telah diupayakan kelengkapan dan penyempurnaan data yang disajikan namun masih terasa belum dapat memenuhi kebutuhan pemakai data. Oleh karena itu kami mengharapkan saran pendapat dan kritik yang konstruktif dari berbagai pihak, untuk perbaikan dan penyempurnaan publikasi di masa yang akan datang.

Kepada semua Dinas/Instansi/Lembaga Pemerintah maupun Swasta yang telah membantu menyediakan data dalam kegiatan penyusunan Buku Kabupaten Berau Dalam Angka Tahun 2018 ini, kami sampaikan ucapan terima kasih, semoga kerjasama kita dapat terus ditingkatkan.

Akhirnya semoga publikasi ini bermanfaat bagi kita semua dalam menyusun dan melaksanakan pembangunan.

**Tanjung Redeb, 16 Agustus 2018**  
**KEPALA BADAN PUSAT TATISTIK**  
**KABUPATEN BERAU**

  
**HOTBEL PURBA, SST**





## **BPS-STATISTICS OF BERAU REGENCY**

---

### **P R E F A C E**

*“Berau Regency in Figures” in 2018 is a series of from previous publication which is periodically published by BPS-Statistics Berau Regency. This publication intended to provide complete and accurate picture about development and the activity of statistics in this region.*

*In the preparation of this book, both primary and secondary data were collected from public and private institutions. For the completion of its content and of data validity following the development and governmental dynamism and development of statistical data and annually figures always renewed.*

*Although some efforts for the completion already been made, however maybe it not yet meet the need of data users. Therefore, any constructive criticism and suggestion for the improvement of the publication very needed.*

*Our gratitude goes to all parties and all the offices/institutions/ government and private institutions that have helped provide data in preparation of this book. I hope our cooperation can keep being endlessly increased.*

*Finally, we hope this book will be greatly beneficial for the readers in preparation and implementation development.*

**Tanjung Redeb, 16<sup>th</sup> August 2018**  
**CHIEF OF BPS- STATISTICS OF**  
**BERAU REGENCY**

  
**HOTBEL PURBA, SST**

## DAFTAR ISI - CONTENTS

---

	<b>Halaman/Page</b>
Kata Pengantar .....	vii
<i>Preface</i> .....	viii
Daftar Isi - <i>Contents</i> .....	ix
Daftar Tabel – <i>List of Table</i> .....	xi
Daftar Gambar - <i>List of Figures</i> .....	xxxvii
Penjelasan Umum - <i>Explanatory Notes</i> .....	xl
1. Geografi dan Iklim/ <i>Geography and Climate</i> .....	1
1.1. Geografi/ <i>Geography</i> .....	6
1.2. Iklim/ <i>Climate</i> .....	10
2. Pemerintahan/ <i>Government</i> .....	13
2.1. Wilayah Administratif/ <i>Administrative Area</i> .....	22
2.2. Keadaan Pemerintahan/ <i>Government Condition</i> .....	23
2.3. Dewan Perwakilan Rakyat Daerah (DPRD)/ <i>The Regional House Of Representatives</i> .....	27
2.4. Pegawai Negeri Sipil/ <i>Civil Servants</i> .....	32
3. Penduduk dan Ketenagakerjaan/ <i>Population and Employment</i> .....	35
3.1. Penduduk/ <i>Population</i> .....	44
3.2. Ketenagakerjaan/ <i>Employment</i> .....	52
4. Sosial/ <i>Social</i> .....	55
4.1. Pendidikan/ <i>Education</i> .....	63
4.2. Kesehatan/ <i>Health</i> .....	79
4.3. Agama/ <i>Religion</i> .....	110

4.4. Kriminalitas/ <i>Crime</i> .....	118
4.5. Sosial/ <i>Social</i> .....	129
4.6. Rumah Tangga/ <i>Household</i> .....	135
5. Pertanian/ <i>Agriculture</i> .....	139
5.1. Tanaman Pangan/ <i>Food Crops</i> .....	154
5.2. Hortikultura/ <i>Horticulture</i> .....	159
5.3. Perkebunan/ <i>Plantation</i> .....	168
5.4. Peternakan/ <i>Livestocks</i> .....	174
5.5. Perikanan/ <i>Fishery</i> .....	180
5.6. Kehutanan/ <i>Forestry</i> .....	190
6. Pertambangan dan Energi/ <i>Mining and Energy</i> .....	195
6.1. Energi/ <i>Energy</i> .....	200
6.2. Pertambangan/ <i>Mining</i> .....	209
7. Perdagangan/ <i>Trading</i> .....	215
8. Pariwisata/ <i>Tourism</i> .....	227
9. Transportasi dan Komunikasi/ <i>Transportation and Communication</i>	237
9.1. Transportasi/ <i>Transportation</i> .....	242
9.2. Komunikasi/ <i>Communication</i> .....	258
10. Keuangan dan Harga-Harga/ <i>Finance and Price</i> .....	261
10.1. Keuangan Daerah/ <i>Regional Finance</i> .....	268
10.2. Perbankan/ <i>Banks</i> .....	271
10.3. Harga- Harga/ <i>Prices</i> .....	282
11. Pengeluaran penduduk/ <i>Population Expenditure</i> .....	289
12. Pendapatan Regional/ <i>Regional Income</i> .....	297
13. Perbandingan Antar Kab/Kota/ .....	315

## DAFTAR TABEL - LIST OF TABLES

---

Halaman/Page

### 1.1. Geografi/ *Geography*

- 1.1.1 Luas Wilayah Menurut Kecamatan di Kabupaten Berau, 2017  
*Total Area by Subdistrict in Berau Regency, 2017* ..... 6
- 1.1.2 Jarak dari Ibukota Kecamatan ke ibukota Kabupaten di  
Kabupaten Berau (km), 2017  
*Distance between Subdistrict Capital and Regency Capital in  
Berau Regency (km), 2017* ..... 7
- 1.1.3 Nama dan Panjang Sungai Menurut Kecamatan, 2017  
*Name and Length of Rivers by District, 2017* ..... 8

### 1.2. Iklim/ *Climate*

- 1.2.1 Rata-rata Suhu dan Kelembapan Udara Menurut Bulan di  
Kabupaten Berau, 2017  
*Average of Temperature and Humidity by Month in Berau  
Regency, 2017*..... 10
- 1.2.2 Rata-rata Tekanan Udara, Kecepatan Angin dan Penyinaran  
Matahari Menurut Bulan di Kabupaten Berau, 2017  
*Average of Atmospheric Pressure, Wind Velocity and  
Duration of Sunshine by Month in Berau regency, 2017* ..... 11
- 1.2.3 Jumlah Curah Hujan dan Hari Hujan Menurut Bulan di  
Kabupaten Berau, 2017  
*Amount of Precipitation and Number of Rainy Days by Month  
in Berau Regency, 2017* ..... 12



## **2.1. Wilayah Administratif/ Administrative Area**

- 2.1.1 Jumlah Desa, Kelurahan dan RT Menurut Kecamatan di Kabupaten Berau, 2017  
*Number of Villages, Town Councils and Neighborhood Association (NA) by Subdistrict in Berau Regency, 2017 .....* 22

## **2.2. Keadaan Pemerintah/ Government Condition**

- 2.2.1 Banyaknya Lembaga Pemberdayaan Masyarakat (LPM), dan Badan Pengawas Kampung (BPK) di Kabupaten Berau, 2017  
*Number of Institute of Society Empowermen, and Suburb Internal Audit Agency by Sub-District in Berau Regency, 2017 ..* 23
- 2.2.2 Banyaknya Prasarana Pemerintahan Desa Menurut Kecamatan di Kabupaten Berau, 2017  
*Number of Government Infrastructure by Subdistrict in Berau regency, 2017 .....* 24
- 2.2.3 Banyaknya Surat Nikah yang Dikeluarkan Menurut Kecamatan di Kabupaten Berau, 2011 – 2017  
*Number of Marriage Certificate that Published by District in Berau Regency, 2011 – 2017 .....* 25
- 2.2.4 Banyaknya Akta Kelahiran yang Dikeluarkan Menurut Kecamatan di Kabupaten Berau, 2011 – 2017  
*Number of Birth Certificate that Published by District in Berau Regency, 2011 – 2017 .....* 26

## **2.3. Dewan Perwakilan Rakyat Daerah (DPRD)/ The Regional House Of Representatives**

- 2.3.1 Jumlah Anggota Dewan Perwakilan Rakyat Daerah Menurut Partai Politik Dan Jenis Kelamin di Kabupaten Berau, 2017  
*Number of Members of Regional House of Representatives by Political Parties and Sex in Berau Regency, 2017 .....* 27

2.3.2	Banyaknya Anggota Dewan Perwakilan Rakyat Daerah Menurut Komisi di Kabupaten Berau, 2017 <i>Number of Members of Regional House of Representatives by Committe in Berau Regency, 2017</i> .....	28
2.3.3	Banyaknya Kegiatan Dewan Perwakilan Rakyat Daerah Menurut Bulan di Kabupaten Berau, 2017 <i>Number of Regional House of Representatives Activities by Month in Berau regency, 2017</i> .....	29
2.3.4	Banyaknya Persidangan Dewan Perwakilan Rakyat Daerah Menurut Bulan di Kabupaten Berau, 2017 <i>Number of Regional House of Representatives Meetings by Month in Berau Regency, 2017</i> .....	30
2.3.5	Banyaknya Produk DPRD Menurut Jenisnya Menurut Bulan di Kabupaten Berau, 2017 <i>Number of Regional House of Representatives Products by Mont in Berau Regency, 2017</i> .....	31

#### **2.4. Pegawai Negeri Sipil/ Civil Servants**

2.4.1	Banyaknya Pegawai Negeri Sipil Pusat Pada Unit Kerja Menurut Golongan, 2017 <i>Number of Civil Servants of Central Goverment at Institutional by Degree, 2017</i> .....	32
2.4.2	Banyaknya Pegawai Negeri Sipil Daerah Pada Unit Kerja Menurut Pendidikan, 2017 <i>Number of Civil Servants of Regional Goverment at Institutional by Education, 2017</i> .....	33

#### **3.1. Penduduk/ Population**

3.1.1	Jumlah Penduduk dan Laju Pertumbuhan Penduduk Menurut Kecamatan di Kabupaten Berau, 2015, 2016 dan 2017 .....	44
-------	---	----

Population and Population Growth Rate by Subdistrict in Berau Regency, 2015, 2016 dan 2017 .....	44
3.1.2 <i>Jumlah Penduduk dan Rasio Jenis Kelamin Menurut Kecamatan di Kabupaten Berau, 2017</i> <i>Population and Sex Ratio by Subdistrict in Berau Regency, 2017</i> .....	45
3.1.3 <i>Distribusi dan Kepadatan Penduduk Menurut Kecamatan di Kabupaten Berau, 2017</i> <i>Population Distribution and Density by Subdistrict in Berau Regency, 2017</i> .....	46
3.1.4 <i>Jumlah Penduduk Menurut Kelompok Umur dan Jenis Kelamin di Kabupaten Berau, 2017</i> <i>Population by Age Group and Sex by Subdistrict in Berau Regency, 2017</i> .....	47
3.1.5 <i>Mutasi Penduduk di Kabupaten Berau, 2017</i> <i>The Inhabitants of Mutation in Berau Regency, 2017</i> .....	48
3.1.6. <i>Banyaknya Akta Kelahiran yang Dikeluarkan Menurut Kecamatan di Kabupaten Berau, 2012 - 2017</i> <i>Number of Birth Certificate that Published by District in Berau Regency, 2012 - 2017</i> .....	49
3.1.7 <i>Persentase Penduduk Perempuan Usia 10 Tahun Ke Atas yang Pernah Kawin Menurut Usia Perkawinan Pertama di Kabupaten Berau, 2017</i> <i>Percentage of Married Woman 10 Years Old and Over by Age at First Marriage in Berau Regency, 2017</i> .....	50
3.1.8 <i>Persentase Penduduk Usia 10 Tahun Ke Atas Menurut Status Perkawinan di Kabupaten Berau, 2017</i> <i>Percentage of Population 10 Years of Age and Over by Marital Status, 2017</i> .....	51

### **3.2. Ketenagakerjaan/ Employment**

- 3.2.1 Jumlah Pencari Kerja Terdaftar Menurut Tingkat Pendidikan Tertinggi yang Ditamatkan dan Jenis Kelamin di Kabupaten Berau, 2017  
*Number of Registered Job Applicants by Educational Attainment, 2017*..... 52
- 3.2.2 Jumlah Pencari Kerja Terdaftar Menurut Keadaan dan Jenis Kelamin di Kabupaten Berau, 2017  
*Number of Registered Job Applicants by Condition and Sex in Berau Regency, 2017* ..... 53
- 3.2.3 Permintaan dan Penempatan Tenaga Kerja Menurut Jenis Kelamin dan Tingkat Pendidikan yang Ditamatkan di Kabupaten Berau, 2017  
*Demand and Placed of Worker by Sex and Educational Attainment in Berau Regency, 2017* ..... 54

### **4.1. Pendidikan/ Education**

- 4.1.1 Persentase Penduduk Usia 7–24 Tahun Menurut Jenis Kelamin, Kelompok Umur Sekolah, dan Partisipasi Sekolah di Kabupaten Berau, 2017  
*Percentage of Population Aged 7-24 Years by Sex, Age Group, and School Participation in Berau Regency, 2017* ..... 63
- 4.1.2 Angka Partisipasi Murni (APM) dan Angka Partisipasi Kasar (APK) Menurut Jenjang Pendidikan di Kabupaten Berau, 2016 - 2017  
*Net Enrolment Rate and Gross Enrolment Rate by Educational Level in Berau Regency, 2016 - 2017* ..... 65
- 4.1.3 Banyaknya Sekolah, Murid, Guru, dan Rasio Murid-Guru Taman Kanak-Kanak per Kecamatan di Kabupaten Berau, 2017/2018  
*Number of Schools, Pupil, Teacher and Ratio Pupil-Teacher Ratio of Kindegarteen in Berau Regency by Subdistrict, 2017/2018* ..... 66



4.1.4	Banyaknya Sekolah, Murid, Guru, dan Rasio Murid-Guru Sekolah Dasar Negeri per Kecamatan di Kabupaten Berau, 2017/2018 <i>Number of Schools, Pupil, Teacher and Pupil-Teacher Ratio of State Primary School by Subdistrict in Berau Regency, 2017/2018</i> .....	67
4.1.5	Banyaknya Sekolah, Murid, Guru, dan Rasio Murid-Guru Sekolah Dasar Swasta per Kecamatan di Kabupaten Berau, 2017/2018 <i>Number of Schools, Pupil, Teacher and Pupil-Teacher Ratio of Private Primary School by Subdistrict in Berau Regency, 2017/2018</i> .....	68
4.1.6	Jumlah Sekolah, Murid, Guru, dan Rasio Murid-Guru Madrasah Ibtidaiyah (MI) Menurut Kecamatan di Kabupaten Berau, 2017/2018 <i>Number of Schools, Pupils, Teachers, and Pupil-Teacher Ratio of Madrasah Ibtidaiyah (MI) by Subdistrict in Berau Regency, 2017/2018</i> .....	69
4.1.7	Banyaknya Sekolah, Murid, Guru, dan Rasio Murid-Guru Sekolah Menengah Pertama (SMP) Negeri per Kecamatan di Kabupaten Berau, 2017/2018 <i>Number of Schools, Pupil, Teacher and Pupil-Teacher Ratio of State Jnior High School by District in Berau Regency, 2017/2018</i> .....	70
4.1.8	Banyaknya Sekolah, Murid, Guru, dan Rasio Murid-Guru Sekolah Menengah Pertama (SMP) Swasta per Kecamatan di Kabupaten Berau, 2017/2018 <i>Number of Schools, Pupil, Teacher and Pupil-Teacher Ratio of Private Junior High School by Subdistrict in Berau Regency, 2017/2018</i> .....	71
4.1.9	Jumlah Sekolah, Murid, Guru, dan Rasio Murid-Guru Madrasah Tsanawiiyah (MTs) Menurut Kecamatan di Kabupaten Berau, 2017/2018	

	<i>Number of Schools, Pupils, Teachers, and Pupil-Teacher Ratio of Madrasah Tsanawiyah (MTs) by Subdistrict in Berau Regency, 2017/2018</i> .....	72
4.1.10	Banyaknya Sekolah, Murid, Guru, dan Rasio Murid-Guru Sekolah Menengah Atas (SMA) Negeri per Kecamatan di Kabupaten Berau, 2016/2017 <i>Number of Schools, Pupil, Teacher and Pupil-Teacher Ratio of State Senior High School in Berau Regency 2016/2017</i> .....	73
4.1.11	Banyaknya Sekolah, Murid, Guru, dan Rasio Murid-Guru Sekolah Menengah Atas (SMA) Swasta di Kabuapten Berau, 2017/2017 <i>Number of Schools, Pupil, and Teacher and Pupil-Teacher Ratio of Private Senior High School by Subdistrict in Berau Regency, 2016/2017</i> .....	74
4.1.12	Jumlah Sekolah, Murid, Guru, dan Rasio Murid-Guru Madrasah Aliyah Menurut Kecamatan di Kabupaten Berau, 2017/2017 <i>Number of Schools, Pupils, Teachers, and Pupil-Teacher Ratio of Madrasah Aliyah by Subdistrict in Berau Regency, 2016/2017</i> .....	75
4.1.13	Banyaknya Sekolah, Murid, Guru, dan Rasio Murid-Guru Sekolah Menengah Kejuruan (SMK) Negeri per Kecamatan di Kabupaten Berau, 2016/2017 <i>Number of Schools, Pupil, and Teacher and Pupil-Teacher Ratio of Private Vocational High School by Subdistrict in Berau Regency, 2016/2017</i> .....	76
4.1.14	Banyaknya Sekolah, Murid, Guru, dan Rasio Murid-Guru Sekolah Menengah Kejuruan (SMK) Swasta per Kecamatan di Kabupaten Berau, 2016/2017 <i>Number of Schools, Pupil, and Teacher and Pupil-Teacher Ratio of Private Vocational High School by Subdistrict in Berau Regency, 2016/2017</i> .....	77
4.1.15	Jumlah Mahasiswa, Resimen Mahasiswa, dan Tenaga Edukatif, 2017/2018 <i>Number of Student, Students Regimen, and Lectures, 2017/2018</i> .....	78

## 4.2. Kesehatan/ Health

4.2.1	Jumlah Fasilitas Kesehatan Menurut Kecamatan di Kabupaten Berau, 2017 <i>Number of Health Facilities by Subdistricts in Berau Regency, 2017</i> .....	79
4.2.2	Jumlah Tenaga Kesehatan Menurut Kecamatan di Kabupaten Berau, 2017 <i>Number of Paramedic by Subdistrict in Berau regency, 2017</i> .....	81
4.2.3	Jumlah Tenaga Kesehatan Menurut Unit Kerja di Kabupaten Berau, 2017 <i>Number of Paramedic by Working Unit in Berau regency, 2017</i> .....	82
4.2.4	Persentase Balita Yang Pernah Mendapat Imunisasi Menurut Jenis Imunisasi di Kabupaten Berau, 2016–2017 <i>Percentage of Children Under Five Years Who Had Immunization by Type of Immunization in Berau Regency, 2016–2017</i> .....	83
4.2.5	Jumlah Kasus 10 Penyakit Terbanyak di Kabupaten Berau, 2017 <i>Number of Cases of the 10 Most Diseases in Berau Regency, 2017</i> .....	84
4.2.6	Jumlah Bayi Lahir, Bayi Berat Badan Lahir Rendah (BBLR), BBLR Dirujuk, dan Bergizi Buruk di Kabupaten Berau, 2012-2017 <i>Number of Births, Babies with Low Birth Weights (LBW), Treated LBW, and Malnutrition Cases in Berau Regency, 2012-2017</i> .....	85
4.2.7	Jumlah Ibu Hamil, Melakukan Kunjungan K1, Melakukan Kunjungan K4, Kurang Energi Kronis (KEK), dan Mendapat Tablet Zat Besi (Fe) di Kabupaten Berau, 2012–2017	

	<i>Number of Pregnant Women, Those with One Visit and four Visits of Antenatal Care, Chronic Energy Deficiency (CED), and Receiving Iron Supplement in Berau Regency, 2012–2017.....</i>	86
4.2.8	Jumlah Kasus HIV/AIDS, IMS, DBD, Diare, TB, dan Malaria Menurut Kecamatan di Kabupaten Berau, 2017 <i>Service Activity at Public Hospital of Tanjung Redeb in Berau Regency, 2017.....</i>	87
4.2.9	Tenaga Medis dan Paramedis Dirinci Menurut Jenisnya di Kabupaten Berau, 2017 <i>Medic and Paramedic by Kind in Berau Regency, 2017.....</i>	89
4.2.10	Kegiatan Pelayanan Rumah Sakit Umum Tanjung Redeb di Kabupaten Berau, 2015-2017 <i>Service Activity at Public Hospital of Tanjung Redeb in Berau Regency, 2015-2017 .....</i>	90
4.2.11	Banyaknya Sarana Keluarga Berencana Menurut Kecamatan di Kabupaten Berau, 2017 <i>Number of Family Planning (FP) Facilities by Subdistrict in Berau Regency, 2017 .....</i>	91
4.2.12	Jumlah Pasangan Usia Subur dan Peserta KB Aktif Menurut Kecamatan di Kabupaten Berau, 2017 <i>Number of Eligible Couple and Family Planning Participant by Subdistrict in Berau Regency, 2017 .....</i>	92
4.2.13	Kontrak Kinerja Kabupaten (KKK) Menjadi Peserta KB Baru Menurut Jenis Kontrasepsi dan Kecamatan di Kabupaten Berau, 2017 <i>Regency's Performance Contract Become A New Member of Family Planning by Type of Contraception and Subdistrict in Berau Regency, 2017 .....</i>	94
4.2.14	Kontrak Kinerja Kabupaten (KKK) Menjadi Peserta KB Aktif Menurut Jenis Kontrasepsi dan Kecamatan di Kabupaten Berau, 2017	

<i>Regency's Performance Contract Become An Active Member of Family Planning by Type of Contraception and Subdistrict in Berau Regency, 2017</i> .....	102
--	-----

### **4.3. Agama/ Religion**

4.3.1 Jumlah Penduduk Menurut Kecamatan dan Agama yang Dianut di Kabupaten Berau, 2017 <i>Population by Subdistrict and Religion in BerauRegency, 2016</i> .....	10
4.3.2 Jumlah Tempat Peribadatan Menurut Kecamatan di Kabupaten Berau, 2017 <i>Number of Worship Facilities by Subdistrict in Berau Regency, 2017</i> .....	112
4.3.3 Banyaknya Jemaah Haji Menurut Jenis Kelamin per Kecamatan, 2017 <i>Number of Moslem Pilgrims by District, 2017</i> .....	114
4.3.4 Jumlah Perkara Yang Diterima Dan Diselesaikan Pada Pengadilan Agama Tanjung Redeb, 2017 <i>Number of Accepted and Finished Cases At Court of Justice of Tanjung Redeb, 2017</i> .....	115
4.3.5 Banyaknya Nikah, Cerai, dan Rujuk Menurut Kecamatan, 2017 <i>Number of Marriages, Divorses and Reconciliation by District, 2017</i> .....	116
4.3.6 Banyaknya Surat Nikah yang Dikeluarkan Menurut Kecamatan di Kabupaten Berau, 2012 - 2017 <i>Number of Marriage Certificate that Published by District in Berau Regency, 2012 - 2017</i> .....	117

#### 4.4. Kriminalitas/ *Crime*

4.4.1	Jumlah Tindak Pidana Menurut Kepolisian Sektor di Kabupaten Berau, 2014–2017 <i>Number of Reported Criminal Cases by Subdistrict Police Office in Berau Regency, 2014–2017</i> .....	118
4.4.2	Persentase Penyelesaian Tindak Pidana Menurut Kepolisian Sektor di Kabupaten Berau, 2014–2017 <i>Percentage of Crime Clearance Rate by Subdistrict Pollice Office in Berau Regency, 2014–2017</i> .....	119
4.4.3	Jumlah Terpidana Menurut Jenis Putusan Pengadilan Negeri Tanjung Redeb, 2017 <i>Amount Of Punished To Be Detailed According To Type Decision Justice District Court Of Tanjung Redeb, 2017</i> .....	120
4.4.4	Jumlah Terpidana Menurut Jenis Tindak Pidana Pengadilan Negeri Tanjung Redeb, 2017 <i>Amount Of Punished To Be Detailed According Type Of Crime District Court Of Tanjung Redeb, 2017</i> .....	121
4.4.5	Banyaknya Tahanan Polres Menurut Jenis Tindak Pidana dan Golongan Umur, 2017 <i>Number of PrisonerAccording Type of Crime and Faction Age In Police Office of Berau, 2017</i> .....	123
4.4.6	Banyaknya Tahanan Polres Menurut Jenis Tindak Pidana dan Jenis Kelamin, 2017 <i>Number of PrisonerAccording Type of Crime and Sex In Police Office of Berau, 2017</i> .....	125
4.4.7	Banyaknya Perkara Dilaporkan dan Diselesaikan Menurut Jenis Tindak Pidana di Polres Berau, 2017	

<i>Number of Case Reported And Finished According Type Of Crime In Police Office of Berau, 2017 .....</i>	127
---	-----

#### **4.5. Sosial/ Social**

4.5.1 Banyaknya Pekerja Sosial Masyarakat Menurut Jenis Kelamin Per Kecamatan, 2017 <i>Number of Social Worker by Sex and DitRICT, 2017.....</i>	129
4.5.2 Penyandang Cacat Menurut Jenis Kelamin Per Kecamatan, 2017 <i>Disabled People According to Gender by District, 2017 .....</i>	130
4.5.3 Jumlah Karang Taruna Menurut Tingkat Perkembangannya Per Kecamatan, 2017 <i>Number of Youth Association by Degree of Growth and District, 2017 .....</i>	133
4.5.4 Panti Asuhan dan Pemukiman Masyarakat Suku Terasing Menurut Kecamatan, 2017 <i>Orphanages and Primitive Population Resettlement By District, 2017.....</i>	134

#### **4.6. Rumah Tangga/ Household**

4.6.1 Persentase Rumah Tangga Menurut Kepemilikan Rumah, 2014– 2017 <i>The Percentage of Households by Home Ownership Status, 2014– 2017.....</i>	135
4.6.2 Persentase Rumah Tangga Menurut Lantai, 2014 – 2017 <i>The Percentage of Households by Floor Area, 2014 - 2017.....</i>	136
4.6.3 Persentase Rumah Tangga Menurut Sumber Air Minum, 2014 – 2017 <i>The Percentage of Households by Source of Drinking Water, 2014 – 2017.....</i>	137

4.6.4	Persentase Rumah Tangga Menurut Tempat Buang Air Besar 2014 – 2017 <i>The Percentage of Households by Place Defecate, 2014 - 2017</i> .....	138
-------	--	-----

## 5.1. Tanaman Pangan/ *Food Crops*

5.1.1	Luas Lahan Sawah Menurut Kecamatan dan Jenis Pengairan di Kabupaten Berau (hektar), 2017 <i>Area of Wetland by Subdistrict and Type of Irrigation in erau Regency (hectar), 2017</i> .....	154
5.1.2	Luas Lahan Tegal/Kebun, Ladang/Huma, dan Lahan yang Sementara Tidak Diusahakan Menurut Kecamatan di Kabupaten Berau (hektar), 2017 <i>Area of Dry Field/Garden, Shifting Cultivation, Land and Temporarily Unused Land by Subdistrict in Berau Regency (hectar), 2017</i> .....	155
5.1.3	Luas Panen Padi Sawah dan Padi Ladang Menurut Kecamatan di Kabupaten Berau (hektar), 2017 <i>Harvested Area of Wetland and Dryland Paddy by Subdistrict in Berau Regency (hectar), 2017</i> .....	156
5.1.4	Luas Panen Jagung, Kedelai, Kacang Tanah, Kacang Hijau, Ubi Kayu, Ubi Jalar Menurut Kecamatan di Kabupaten Berau (hektar), 2017 <i>Harvested Area of Maize, Soybean, Peanut, Mungbean, Cassava, and Sweet Potato by Subdistrict in Berau Regency (hectar), 2017</i> .....	157

## 5.2. Hortikultura/ *Horticulture*

5.2.1	Luas Panen Tanaman Sayuran Menurut Kecamatan dan Jenis Sayuran di Kabupaten Berau, 2017	
-------	---	--



	<i>Harvested Area of Vegetables by Subdistrict and Kind of Plant in Berau Regency, 2017</i> .....	159
5.2.2	Produksi Tanaman Sayuran Menurut Kecamatan dan Jenis Sayuran di Kabupaten Berau, 2017 <i>Production of Vegetables by Subdistrict and Kind of Plant in Berau Regency, 2017</i> .....	163
5.2.3	Produksi Buah-buahan Menurut Kecamatan dan Jenis Buah di Kabupaten Berau, 2017 <i>Production of Fruits by Subdistrict and Kind of Fruit in Pasuruan Regency, 2017</i> .....	167
<b>5.3. Perkebunan/ Plantation</b>		
5.3.1	Luas Tanaman Perkebunan Menurut Kecamatan dan Jenis Tanaman di Kabupaten Berau (hektar), 2017 <i>Planted Area of Estate Crops by Subdistrict and Kind of Crop in Berau Regency (hectare), 2017</i> .....	168
5.3.2	Produksi Tanaman Perkebunan Menurut Kecamatan dan Jenis Tanaman di Kabupaten Berau (ton), 2017 <i>Production of Estate Crops by Subdistrict and Kind of Crop in Berau Regency (ton), 2017</i> .....	170
5.3.3	Jumlah Tenaga Kerja Perkebunan Menurut Kecamatan dan Jenis Tanaman di Kabupaten Berau (ton), 2017 <i>Labor of Estate Crops by Subdistrict and Kind of Crop in Berau Regency (ton), 2017</i> .....	172
<b>5.4. Peternakan/ Livestocks</b>		
5.4.1	Populasi Ternak Menurut Kecamatan dan Jenis Ternak di Kabupaten Berau, 2017 <i>Livestock Population by Subdistrict and Kind of Livestock in Berau Regency, 2017</i> .....	174

5.4.2	Populasi Unggas Menurut Kecamatan dan Jenis Unggas di Kabupaten Berau, 2017 <i>Poultry Population by Subdistrict and Kind of Poultry in Berau Regency, 2017</i> .....	175
5.4.3	Jumlah Pemasukan Ternak Menurut Kecamatan dan Jenis Ternak di Kabupaten Berau, 2017 <i>Livestock Supply by Sub District and Kind of Livestock in Berau Regency, 2017</i> .....	176
5.4.4	Jumlah Ternak yang Dipotong Menurut Kecamatan dan Jenis Ternak di Kabupaten Berau, 2017 <i>Livestock Slaughtered by Sub District and Kind of Livestock in Berau Regency, 2017</i> .....	177
5.4.5	Perkembangan Produksi Daging Menurut Jenis Ternak dan Unggas Tiap Kecamatan di Kabupaten Berau, 2017 <i>Production of Meat by Kind and Districs, 2017</i> .....	178

## **5.5. Perikanan/ Fishery**

5.5.1	Jumlah Rumah Tangga Perikanan Tangkap Menurut Kecamatan dan Subsektor di Kabupaten Berau, 2016 dan 2017 <i>Number of Fish Capture Households by Subdistrict and Subsector in Berau Regency, 2016 and 2017</i> .....	180
5.5.2	Produksi Perikanan Tangkap Menurut Kecamatan dan Subsektor di Kabupaten Berau (ton), 2016 dan 2017 <i>Production of Fish Capture by Subdistrict and Subsector in Berau Regency (ton), 2016 and 2017</i> .....	181
5.5.3	Jumlah Rumah Tangga Perikanan Budidaya Menurut Kecamatan dan Jenis Budidaya di Kabupaten Berau, 2017 <i>Number of Aquaculture Households by Subdistrict and Type of Aquaculture in Berau Regency, 2017</i> .....	182
5.5.4	Produksi Perikanan Budidaya Menurut Kecamatan dan Subsektor di Kabupaten Berau (ton), 2017	

	<i>Production of Aquaculture by Subdistrict and Subsector in Berau Regency (ton), 2017</i> .....	184
5.5.5	Produksi dan Nilai Produksi Ikan Segar Menurut Jenisnya di Kabupaten Berau, 2017 <i>Production and Value of Fish by Kind in Berau Regency 2017</i> .	186
5.5.6	Produksi dan Nilai Produksi Perikanan Darat Menurut Jenisnya di Kabupaten Berau, 2017 <i>Production and Value Of Inland Fishery By Kind in Berau Regency, 2017</i> .....	187
5.5.7	Produksi dan Nilai Produksi Hasil Laut Lainnya Menurut Jenisnya di Kabupaten Berau, 2017 <i>Production and Value Of The Others Marine Fishery By Kind in Berau Regency, 2017</i> .....	188
5.5.8	Jumlah Perahu/Kapal Menurut Kecamatan dan Jenis Kapal di Kabupaten Berau, 2017 <i>Number of Fishing Boats by Subdistrict and Type of Boat in Berau Regency, 2017</i> .....	189
<b>5.6. Kehutanan/ Forestry</b>		
5.6.1	Luas Hutan Menurut Tata Guna Hutan Kesepakatan, 2015 <i>Forst Area by Forset Land Use, 2015</i> .....	190
5.6.2	Banyaknya Pemegang dan Luas Hak Penguasaan Hutan dalam Wilayah Dinas Kehutanan Kabupaten Berau, 2012 - 2015 <i>Number of Authorities Right and Area Forestry in Berau Forestry, 2012-2015</i> .....	191
5.6.3	Produksi Kayu Menurut Ukuran dan Jenis Kayu di Kabupaten Berau (m <sup>3</sup> ), 2015 <i>Logs Production by Size and Type of Wood in Berau Regency (m<sup>3</sup>), 2015</i> .....	192
5.6.4	Banyaknya Pengiriman Hasil Hutan Ikutan Ke Luar Daerah Menurut Bulan, 2015	

<i>Number of Others Forest Production by Month, 2015 .....</i>	193
--	-----

## **6.1. Energi/ Energy**

6.1.1 Daya Terpasang, Produksi Listrik dan Daya yang Dipakai Sendiri Pada PT. PLN (Persero) Dirinci Per Unit Pembangkit di Kabupaten Berau, 2017 <i>Installed Capacity, Production of Electricity and Own Usage Capacity of State Electricity Company by Instalation Unit in Berau Regency, 2017 .....</i>	200
6.1.2 Produksi Listrik, Listrik yang Terjual dan Listrik yang Susut Pada PT. PLN (Persero) per Bulan di Kabupaten Berau, 2017 <i>Production of Electricity, Electricity Sold and Electricity Shrunked of State Electricity Company by Months in Berau Regency, 2017.....</i>	202
6.1.3 Jumlah Pelanggan Listrik Menurut Kecamatan di Kabupaten Berau, 2014–2017 <i>Number of Registered Electricity Costumers by Subdistrict in Berau Regency, 2014–2017 .....</i>	203
6.1.4 Tenaga Kerja Pada PT. PLN Dirinci Per Unit Pembangkit di Kabupaten Berau 2017 <i>Labour by Instalation Unit in Berau Regency, 2017.....</i>	204
6.1.5 Pelanggan Listrik PLN Menurut Jenis Tarif pada PLN Tanjung Redeb Di Kabupaten Berau, 2017 <i>Customers Electricity by Kind of Tarif at PLN Tanjung Redeb in Berau Regency, 2017 .....</i>	205
6.1.6 Jumlah Pelanggan dan Air yang Disalurkan Menurut Pelanggan di Kabupaten Berau, 2017 <i>Number of Customer and Distributed Clean Water by Type of Customers in Berau Regency, 2017 .....</i>	206
6.1.7 Produksi dan Distribusi Air Minum per Builan di Kabupaten Berau, 2017	

<i>Water Production and Distribution by Months in Berau Regency, 2017</i> .....	207
---	-----

## **6.2. Pertambangan - Mining**

6.2.1 Produksi (tonase) Batubara dan Tambang Lainnya, 2010 - 2015 <i>Coal and Others Mining Production, 2010 – 2015</i> .....	209
6.3.2 Pengelolaan Energi Terbarukan Pembangkit Listrik Tenaga Surya (PLTS), 2015 <i>Management of Renewable Energy Solar Power Generating Stations, 2015</i> .....	211
6.3.3 Pengelolaan Energi Baru Terbarukan Pembangkit Listrik Tenaga Mikro Hidro (PLTMH), 2015 <i>Management of Renewable Energy Micro Hydrour Power Generating Stations, 2015</i> .....	214

## **7. Perdagangan/ Trading**

7.1 Jumlah Perusahaan Menurut Bentuk Badan Hukum di Kabupaten Berau, 2012–2017 <i>Number of Establishments by Type of Business Entity in Berau Regency, 2012–2017</i> .....	219
7.2 Jumlah Pedagang Menurut Kecamatan di Kabupaten Berau, 2017 <i>Number of Merchants by Subdistrict in Berau Regency 2017</i> ..	220
7.3 Jumlah Koperasi Menurut Jenis Koperasi dan Kecamatan di Kabupaten Berau, 2017 <i>Number of Cooperatives by Type of Cooperative and Subdistrict in Berau Regency, 2017</i> .....	221
7.4 Koperasi Menurut Kegiatan dan Kecamatan di Kabupaten Berau, 2017 <i>Cooperatives by Activities and Subistrict in Berau Regency, 2017</i> .....	222

7.5	Modal dan Asset Koperasi Menurut Kecamatan (juta rupiah) di Kabupaten Berau, 2017 <i>Capital and Asset Cooperative According to District (millions of Rupiah) in Berau Regency, 2017</i> .....	224
7.6	Omzet, Dana Cadangan, dan Sisa Hasil Usaha (Juta Rupiah) Koperasi Menurut Kecamatan di Kabupaten Berau, 2017 <i>Turnover, Reserve Fund, and The Rest of Businesses at Cooperative by Subdistrict in Berau Regency (Million of Rupiah), 2017</i> .....	225
7.7	Jumlah Sarana Perdagangan Menurut Jenisnya di Kabupaten Berau, 2012–2017 <i>Number of Trading Facilities by Type of Facility in Berau Regency, 2012–2017</i> .....	226

## **8. Pariwisata/ Tourism**

8.1	Jumlah Hotel/Penginapan, Resort/Cottage dan Homestay Menurut Kecamatan Di Kabupaten Berau, 2017 <i>Number of Hotel/Lodging, Resort/Cottage, and Homestay by District in Berau Regency, 2017</i> .....	232
8.2	Jumlah Kunjungan wisatawan Asing dan Domestik Menurut Bulan di Kabupaten Berau (orang), 2017 <i>Total of Foreign and Domestic Visitors by Month in Berau Regency (person), 2017</i> .....	233
8.3	Rata – Rata Lama Menginap Tamu Asing dan Tamu Domestik di Kabupaten Berau (hari) 2017 <i>Average Length of Stay of Foreign and Domestic Visitors in Berau Regency (day), 2017</i> .....	234
8.4	Jumlah Restoran/Rumah Makan Menurut Kecamatan di Kabupaten Berau, 2016 dan 2017 <i>Number of Restaurant by Subdistrict in Berau Regency, 2015 and 2017</i> .....	235

8.5	Jumlah Objek Wisata Menurut Kecamatan di Kabupaten Berau, 2017 <i>Number of Tourist Attraction by Subdistrict in Berau Regency, 2017</i> .....	236
-----	---	-----

## 9.1. Transportasi/ Transportation

9.1.1	Panjang Jalan Menurut Pemerintahan yang Berwenang Mengelolanya di Kabupaten Berau (km), 2017 <i>Length of Roads by Level of Government Authority in Berau Regency (km), 2017</i> .....	241
9.1.2	Kecelakaan Lalu Lintas, Korban dan Kerugian Materi Per Bulan di Kabupaten Berau, 2017 <i>Traffic Accident, Victim, and Material Loss by Month in Berau Regency, 2017</i> .....	242
9.1.3	Jumlah Angkutan Darat/Angkutan Umum Yang Terdaftar di Dinas Perhubungan, Komunikasi, dan Informatika di Kabupaten Berau, 2016 - 2017 <i>Number of Registered Land Transportation/Public Transportation at Department of Transportation, Communication, and Informatics in Berau regency, 2016 - 2017</i> .....	243
9.1.4	Jumlah Penumpang Angkutan Darat Per Bulan di Kabupaten Berau, 2016-2017 <i>Number of Land Transportation Passengers Every Month in Berau Regency, 2016-2017</i> .....	244
9.1.5	Kapal Pada Pelabuhan Tanjung Redeb Per Bulan di Kabupaten Berau, 2017 <i>Ships at Seaport of Tanjung Redeb by Month in Berau Regency, 2017</i> .....	245

9.1.6	Bongkar Barang Angkutan Laut di Pelabuhan Laut Tanjung Redeb Menurut Jenis Barang Per Bulan di Kabupaten Berau, 2017 <i>Cargo Unloading at Seaport of Tanjung Redeb by Kinds per Month in Berau Regency, 2017.....</i>	246
9.1.7	Muat Barang Angkutan Laut di Pelabuhan Laut Tanjung Redeb Menurut Jenis Barang Per Bulan di Kabupaten Berau, 2017 <i>Cargo Loading at Seaport of Tanjung Redeb by Kinds per Month in Berau Regency, 2017.....</i>	252
9.1.8	Pesawat dan Penumpang Yang Melalui Bandara Udara Kalimantan Per Bulan di Kabupaten Berau, 2017 <i>Aircraft Traffic and Passanger at Kalimantan Airport by Month in Berau Regency, 2017 .....</i>	255
9.1.9	Barang Muatan, Bagasi, dan Pos/Paket Yang Dimuat dan Dibongkar Di Bandar Udara Kalimantan di Kabupaten Berau, 2017 <i>Cargo, Baggage, and Airmail/Parcel Loaded and Unloaded at Kalimantan by Month in Berau Regency 2017 .....</i>	256

## **9.2. Komunikasi/ Communication**

9.2.1	Jumlah Kantor Pos Pembantu Menurut Kecamatan di Kabupaten Pasuruan, 2013–2017 <i>Number of Auxiliary Post Office by Subdistrict in Pasuruan Regency, 2013–2017 .....</i>	257
9.2.2	Nilai Penerimaan Pos dan Giro Per Bulan (Juta Rp ) di Kabupaten Berau, 2017 <i>Value Acceptance of Post Per Month (Millions of Rp) in Berau Regency, 2017.....</i>	258
9.2.3	Ketersediaan Jaringan Komunikasi 2G, 3G, dan 4G di Kabupaten Berau Tahun 2017	



<i>Availability of 2G, 3G and 4G Communication Networks in Berau Regency, 2017</i> .....	259
--	-----

## **10.1. Keuangan Daerah/ Regional Finance**

10.1.1 Realisasi Pendapatan Pemerintah Kabupaten Berau Menurut Jenis Pendapatan (ratus ribu rupiah), 2016–2017 <i>Actual Revenues of Government of Berau Regency by Source of Revenues (hundred thousand rupiahs), 2016–2017</i> .....	268
10.1.2 Realisasi Belanja Pemerintah Kabupaten Berau Menurut Jenis Belanja (ratus ribu rupiah), 2017 <i>Actual Expenditures of Government of Berau Regency by Kind of Expenditures (hundred thousand rupiahs), 2017</i> .....	270

## **10.2. Perbankan/ Banks**

10.2.1 Jumlah Aktiva dan Posisi Simpanan Masyarakat dalam Rupiah dan Valuta Asing Bank Umum dan Bank BPR (juta rupiah), 2012– 2017 <i>Total Commercial and Rural Banks Assets and Outstanding of Private Deposit in Rupiah and Foreign Currency (million of Rp), 2012– 2017</i> .....	271
10.2.2 Posisi Pinjaman Berdasarkan Lapangan Usaha Yang Diberikan Dalam Rupiah dan Valuta Asing pada Bank Umum dan Bank BPR Menurut Sektor Ekonomi (juta rupiah), 2013– 2017 <i>Outstanding of Loans by Industrial Origin in Rupiah and Foreign Currency of Commercial and Rural Banks by Economic Sectors (million of Rp), 2013– 2017</i> .....	273
10.2.3 Posisi Pinjaman Kepada Bukan Lapangan Usaha Yang Diberikan Dalam Rupiah dan Valuta Asing pada Bank Umum dan Bank BPR Menurut Sektor Ekonomi (juta rupiah), 2013– 2017	

	<i>Outstanding of Loans to Non Industrial Origin in Rupiah and Foreign Currency of Commercial and Rural Banks by Economic Sectors (million of Rp), 2013– 2017</i> .....	275
10.2.4	Posisi Pinjaman Rupiah dan Valuta Asing Yang Diberikan Bank Umum dan BPR Menurut Jenis Penggunaan (juta rupiah), 2012– 2017 <i>Outstandings of Loans In Rupiah and Foreign Currency of Commercial and Rural Bank by Type of Loans (million of Rp), 2012– 2017</i> .....	277
10.2.5	Posisi Kredit Kepada Usaha Mikro, Kecil, dan Menengah yang Diberikan Bank Umum Menurut Skala Usaha (juta rupiah), 2012– 2017 <i>Outstanding of Commercial Banks Credits to Micro, Small, and Medium Scale Enterprise (million of Rp), 2012– 2017</i> .....	278
10.2.6	Posisi Kredit Kepada Usaha Mikro, Kecil, dan Menengah yang Diberikan Bank Umum Menurut Jenis Penggunaan (juta rupiah), 2012– 2017 <i>Outstanding of Commercial Banks Credits to Micro, Small, and Medium Enterprise by Type of Credits (million of Rp), 2012– 2017</i> .....	279
10.2.7	Posisi Kredit Mikro, Kecil, dan Menengah yang Diberikan Oleh Bank Umum dan BPR Menurut Sektor Ekonomi (juta rupiah), 2012– 2017 <i>Outstanding of Micro, Small, and Medium Credits of Commercial and Rural Bank by Economic Sectors (million of Rp), 2012– 2017</i> .....	280

### **10.3. Harga-Harga/ Prices**

10.3.1	Rata-Rata Harga Bahan Pokok Di Kabupaten Berau Per Bulan, 2017 <i>The Average Price of Prime Things in Berau Regency by Month, 2017</i> .....	282
--------	--	-----

10.3.2 Rata-Rata Harga Bahan Bangunan Per Bulan, 2017 <i>The Average Price of Price Construction Material Every Month, 2017</i> .....	284
10.3.3 Rata-Rata Harga Alat Tulis Per Bulan, 2017 <i>The Average Price of Stationery Per Month, 2017</i> .....	286
10.3.4 Rata-Rata Harga Obat-Obatan Per Bulan, 2017 <i>The Average Price of Medicies Every Month, 2017</i> .....	287

## **11. Pengeluaran dan Konsumsi Penduduk/ *Population Expenditure and Consumption***

11.1. Persentase Penduduk Menurut Golongan Pengeluaran Per Kapita Sebulan di Kabupaten Berau, 2017 <i>Percentage of Population by Expenditure Per Capita Per Month Class in Berau Regency, 2017</i> .....	293
11.2 Rata-rata Pengeluaran dan Persentase Rata-rata Pengeluaran Per Kapita Sebulan Menurut Kelompok Makanan di Kabupaten Berau, 2017 <i>Average Expenditure and Percentage of Average Expenditure Per Capita Per Month by Food Group in Berau Regency, 2017</i> .....	294
11.3 Rata-rata Pengeluaran dan Persentase Rata-rata Pengeluaran Per Kapita Sebulan Menurut Kelompok Bukan Makanan di Kabupaten Berau, 2017 <i>Average Expenditure and Percentage of Average Expenditure Per Capita Per Month by Non-Food Group in Berau Regency, 2017</i> .....	295

## **12. Pendapatan Regional/ *Regional Income***

12.1. Produk Domestik Regional Bruto Atas Dasar Harga Berlaku menurut Lapangan Usaha (Milyar Rupiah), 2013-2017	
---	--

	<i>Gross Regional Domestic Product at Current Prices by Industrial Origin (Billion Rupiahs), 2013-2017</i> .....	302
12.2	Produk Domestik Regional Bruto Atas Dasar Harga Konstan 2010 menurut Lapangan Usaha (Milyar Rupiah), 2013- 2017 <i>Gross Regional Domestic Product at Constant 2010 Prices by Industrial Origin (Billion Rupiah), 2013- 2017</i> .....	304
12.3	Distribusi Persentase Produk Domestik Regional Bruto Atas Dasar Harga Berlaku Menurut Lapangan Usaha (%), 2013-2017 <i>Percentage Distribution of Gross Regional Domestic Product at Current Prices by Industrial Origin (%), 2013- 2017</i> .....	306
12.4	Laju Pertumbuhan Produk Domestik Regional Bruto Atas Dasar Harga Konstan 2000 Menurut Lapangan Usaha (%), 2013-2017 <i>Growth Rate of Gross Regional Domestic Product at Constant 2010 Prices by Industrial Origin (%), 2013 – 2017</i> .....	308
12.5	Indeks Harga Implisit Produk Domestik Regional Bruto menurut Lapangan Usaha (2010=100), 2013-2017 <i>Implicit Price Index of Gross Regional Domestic Product by Industrial Origin (2010=100), 2013-2017</i> .....	310
12.6	Laju Pertumbuhan Indeks Harga Implisit Produk Domestik Regional Bruto menurut Lapangan Usaha (2010=100), 2013-2017 <i>Growth Rate of Implicit Price Index of Gross Regional Domestic Product by Industrial Origin (2010=100), 2013-2017</i> .....	312

### **13. Perbandingan Antar Kab/Kota**

13.1.	Jumlah Penduduk Menurut Kabupaten/Kota di Provinsi Kalimantan Timur (ribu), 2012–2017 <i>Population by Regency/City in Kalimantan Timur Province (thousand), 2012–2017</i> .....	323
-------	---	-----

13.2	<p>Laju Pertumbuhan Produk Domestik Regional Bruto Atas Dasar Harga Konstan 2010 Menurut Kabupaten/Kota di Provinsi Kalimantan Timur (persen), 2012–2017</p> <p><i>Growth Rate of Gross Regional Domestic Product at 2010 Constant Market Prices by Regency/City in Kalimantan Timur Province (percent), 2012–2017</i> .....</p>	324
13.3	<p>Jumlah Penduduk Miskin Menurut Kabupaten/Kota di Provinsi Kalimantan Timur (ribu), 2012–2017</p> <p><i>Number of Poor People by Regency/City in Kalimantan Timur Province (thousand), 2012–2017</i> .....</p>	325

<https://beraukab.bps.go.id>

## DAFTAR GAMBAR - LIST OF FIGURES

Halaman/Page

1.1	Persentase Luas Daratan Menurut Kecamatan <i>Percentage of Land Area by District</i> .....	5
2.1	Banyaknya Desa/Kelurahan dan Rukun Tetangga (RT) per Kecamatan, 2017 <i>Number of Village, Town Council, and Neighborhood Association (NA) Every District, 2017</i> .....	21
2.2	Banyaknya Pegawai Negeri Sipil Daerah Menurut Golongan, 2017 <i>Number of Civil Servants of Central Government by Sex and Degree, 2017</i> .....	21
3.1	Jumlah Penduduk Menurut Kecamatan, 2017 <i>Populaion by District, 2017</i> .....	41
3.2	Persentase Penduduk Perempuan Usia 10 Tahun Ke Atas yang Pernah Kawin Menurut Usia Perkawinan Pertama di Kabupaten Berau, 2017 <i>Percentage of Married Woman 10 Years Old and Over by Age at First Marriage in Berau Regency, 2017</i> .....	41
3.3	Jumlah Pencari Kerja Terdaftar Menurut Keadaan di Kabupaten Berau, 2017 <i>Number of Registered Job Applicants by Condition in Berau Regency, 2017</i> .....	42
3.4	Diagram Ketenagakerjaan <i>Employment Diagram</i> .....	43
4.1	Banyaknya Peserta KB Aktif Menurut Pemakaian Alat Kontrasepsi, 2017 <i>Number of Active Acceptors by Contraception Method, 2017</i>	62
4.2	Persentase Rumah Tangga Menurut Kepemilikan Rumah, 2017	

	<i>The Percentage of Households by Home Ownership Status, 2017</i> .....	62
5.1	Luas Panen Tanaman Palawija (Ha), 2017 <i>Harvested Area of Food Crops (Ha), 2017</i> .....	152
5.2	Populasi Ternak Menurut Jenisnya (Ekor), 2017 <i>Livestock Population by Kind (Head), 2017</i> .....	152
5.3	Produksi Perikanan Budidaya (ton), 2017 <i>Production of Aquaculture (Ton), 2017</i> .....	153
6.1	Produksi Batubara (000 000 Ton), 2011 - 2015 <i>Coal Production (000 000 Tons), 2011 - 2015</i> .....	199
6.2	Distribusi Air (000 m <sup>3</sup> ) per bulan, 2017 <i>Water Supply (000 m<sup>3</sup>), 2017</i> .....	199
7.1	Jumlah Koperasi Menurut Jenis Koperasi di Kabupaten Berau, 2017 <i>Number of Cooperatives by Type of Cooperative in Berau Regency, 2017</i> .....	218
7.2	Koperasi Menurut Kegiatan di Kabupaten Berau, 2017 <i>Cooperatives by Activities in Berau Regency, 2017</i> .....	218
8.1.	Jumlah Tamu Asing dan Tamu Domestik Per Bulan, 2017 <i>Total Foreign and Domestic Visitors by Month, 2017</i> .....	231
8.2.	Jumlah Hotel/Penginapan, Resort/Cottage dan Homestay Menurut Kecamatan Di Kabupaten Berau, 2017 <i>Number of Hotel/Lodging, Resort/Cottage, and Homestay by District in Berau Regency, 2017</i> .....	231
9.1.	Kapal Datang dan Berangkat Pada Pelabuhan Tanjung Redeb Per Bulan di Kabupaten Berau, 2017 <i>Ships Arrivet and Departured at Seaport of Tanjung Redeb by Month in Berau Regency, 2017</i> .....	240

9.2.	Lalu Lintas Penerbangan Per Bulan, 2017 <i>Flight Traffic By Months, 2017</i> .....	240
10.1	Realisasi Penerimaan Daerah 2017 <i>Aceptance Realization 2017</i> .....	267
11.1	Laju Pertumbuhan Produk Domestik Regional Bruto Atas Dasar Harga Konstan 2010 Menurut Lapangan Usaha (%), 2013 - 2017 <i>Growth Rate of Gross Regional Domestic Product at Constant 2010 Prices by Industrial Origin (%), 2013 – 2017</i> .....	301
11.2	Distribusi Persentase Produk Domestik Regional Bruto Atas Dasar Berlaku Menurut Lapangan Usaha (%), 2017 <i>Percentage Distribution of Gross Regional Domestic Product at Current Prices by Industrial (%), 2017</i> .....	301



## PENJELASAN UMUM / EXPLANATORY NOTES

Tanda-tanda, satuan-satuan dan lain-lainnya yang digunakan dalam publikasi ini, adalah sebagai berikut/*Symbols, measurement units and other acronyms which are used in this publication are as follows:*

Tidak ada atau nol/ <i>Null or Zero</i> .....	:	-
Data dapat diabaikan/ <i>Data negligible</i> .....	:	o
Tanda desimal/ <i>Decimal point</i> .....	:	,
Angka sementara/ <i>Preliminary figures</i> .....	:	*
Angka sangat sementara/ <i>Very preliminary figures</i> .....	:	**
Angka diperbaiki/ <i>Revised figures</i> .....	:	r
Angka perkiraan/ <i>Estimated figures</i> .....	:	e
Rupiah/ <i>Rupiahs</i> .....	:	Rp.
Dollar Amerika/ <i>US Dollars</i> .....	:	\$
Meter/ <i>meter</i> .....	:	m
Meter persegi/ <i>meter per square</i> .....	:	m <sup>2</sup>
Kilometer/ <i>kilometer</i> .....	:	km
Kilometer persegi/ <i>kilometer per square</i> .....	:	km <sup>2</sup>
Hektar/ <i>hectare</i> .....	:	ha

## 2. SATUAN/UNITS

Bal/ <i>Bales</i> .....	:	1.250m <sup>3</sup> = 180 kg
Barrel/ <i>Barrel</i> .....	:	158,99 liter
	:	1/6,2898 m <sup>3</sup>
Bata (untuk garam)/ <i>Briquette (for salt)</i> .....	:	500 gram
Batang (untuk sabun)/ <i>Piece (a bar of soap)</i> .....	:	400 gram
Botol/ <i>Bottle</i> .....	:	700 cc
Kilometer (km)/ <i>kilometer (km)</i> .....	:	1.000 meter (m)
Kwintal (kw)/ <i>quintal (q)</i> .....	:	100 kg
Liter (untuk beras)/ <i>Litre (for rice)</i> .....	:	0,80 kg
Long ton/ <i>Long ton</i> .....	:	1.016,50 kg
Lusin/ <i>Dozen</i> .....	:	12
Metercubic feet (mcf)/ <i>Metercubic feet (mcf)</i> .....	:	1/35,3 m <sup>3</sup>

Metric ton (m:ton)/ <i>Metric ton (m:ton)</i> .....	: 0,98421 long ton
	: 1.000 kg
Once (oz)/ <i>Ounce (oz)</i> .....	: 28,31 gram
Pound (lb)/ <i>Pound (lb)</i> .....	: 0,454 kg
Ton/Ton .....	: 1.000 kg
Sak (untuk semen)/ <i>Sack (for cement)</i> .....	: 40 kg atau 50 kg
Satuan lain: buah, bungkus, butir ,helai/lembar, kaleng, batang, pulsa, Ton, Kilometer (ton-km), jam, menit, persen (%)	
<i>Other units: unit, pack, number, pieces, tin, pulsa, ton, kilometres, ton-km, hour, minute and percent (%)</i>	

Perbedaan angka di belakang koma disebabkan oleh pembulatan angka.  
*The difference in decimal numbers is caused by rounding.*

### **3. KLASIFIKASI INDUSTRI PENGOLAHAN/CLASIFICATION OF MANUFACTURING INDUSTRY**

31. Industri makanan, minuman dan tembakau/*Manufacture of food, beverage and tobacco.*
32. Industri tekstil, pakaian jadi dan kulit/*Manufacture of textile, wearing apparel and leather.*
33. Industri kayu dan barang-barang dari kayu, termasuk perabotan rumah tangga/*Manufacture of wood and wood products, including furniture.*
34. Industri kertas dan barang-barang dari kertas, percetakan dan penerbitan/*Manufacture of paper and paper products, printing and publishing.*
35. Industri kimia dan barang-barang dari kimia, minyak bumi, batu bara, karet dan plastik/ *Manufacture of chemicals and chemical, oil, coal, rubber and plastic products.*
36. Industri barang galian bukan logam, kecuali minyak bumi dan batu bara/*Manufacture of non metallic mineral products, except products of oil and coal.*
37. Industri logam dasar/*Manufacture of basic metal .*
38. Industri barang dari logam, mesin dan peralatannya/*Manufacture of fabricated metal products, machinery and equipment.*
39. Industri pengolahan lainnya/*Other manufacturing industries.*

#### 4. LAIN-LAIN/ OTHERS

- F.O.B. = (Free on Board) = harga ekspor sampai ke pelabuhan muat/  
*Export prices.*
- C.I.F. = (Cost, Insurance and Freight) = harga impor sampai ke  
pelabuhan masuk/ *Import prices.*
- C.I.F. = Harga F.O.B + (asuransi dan freight/ *insurance and freight*).
- M.T.O.W. = Kemampuan berat maksimum suatu pesawat untuk  
terbang/*Maximum Take Off Weight*
- D.W.T. = *Dead Weight Ton.*
- B.R.T. = *Bruto Registered Ton*

# BAB 1

# GEOGRAFI DAN IKLIM GEOGRAPHICS AND CLIMATE



LUAS/TOTAL AREA

**34 127,17**



JUMLAH KECAMATAN

**13**

KECAMATAN/DISTRICT



JUMLAH KELURAHAN

**110**

KELURAHAN/DESA/VILLAGE/  
TOWN COUNCIL

**PENJELASAN TEKNIS**

1. Secara astronomis Kabupaten Berau terletak antara  $116^{\circ}$  Bujur Timur sampai dengan  $119^{\circ}$  Bujur Timur dan  $1^{\circ}$  Lintang Utara sampai dengan  $2^{\circ}33'$  Lintang Selatan.
2. Luas Kabupaten Berau dengan luas wilayah  $34.127,17 \text{ km}^2$ .
3. Berdasarkan posisi geografisnya, memiliki batas-batas : Utara - Kabupaten Bulungan; Selatan - Kabupaten Kutai Timur; Barat - Kabupaten kutai Kartanegara, Kabupaten Malinau dan Kabupaten Kutai Barat; Timur - Selat makassar.
4. Kabupaten Berau terdiri dari 13 (tiga belas) kecamatan, antara lain :  
  
Kelay dengan ibukota Sido Bangen,  
  
Talisayan dengan ibukota Talisayan,

**TECHNICAL NOTE**

1. *Astronomically, Berau is located between  $116^{\circ}$  and  $119^{\circ}$  East Longitude and between  $1^{\circ}$  North Latitude and  $2^{\circ}33'$  South Latitude.*
2. *The areas of Berau Regency is  $34,127 \text{ km}^2$ .*
3. *In terms of geographic position, Berau Regency has boundaries as follows North - Bulungan Regency; South - East Kuta; West - Kutai Kartanegara Regency, Malinau Regency, and West Kutai Regency; East - Makassar Straits.*
4. *Berau has 13 subdistrict, there were :  
  
Kelay with capital of Sido Bangen,  
  
Talisayan with capital of Talisayan,*

Tabalar dengan ibukota  
Tubaan,

*Tabalar with capital of  
Tubaan,*

Biduk-Biduk dengan ibukota  
Biduk-Biduk,

*Biduk-Biduk with capital of  
Biduk-Biduk,*

Pulau Derawan dengan  
ibukota Tanjung Batu,

*Pulau Derawan with capital  
of Tanjung Batu,*

Maratua dengan ibukota  
Maratua Teluk Harapan,

*Maratua with capital of  
Maratua Teluk Harapan,*

Sambaliung dengan ibukota  
Sambaliung,

*Sambaliung with capital of  
Sambaliung,*

Tanjung Redeb dengan  
ibukota Tanjung Redeb,

*Tanjung Redeb with capital  
of Tanjung Redeb,*

Gunung Tabur dengan  
ibukota Gunung Tabur,

*Gunung Tabur with capital of  
Gunung Tabur,*

Segah dengan ibukota  
Tepian Buah,

*Segah with capital of Tepian  
Buah,*

Teluk Bayur dengan ibukota  
Teluk Bayur,

*Teluk Bayur with capital of  
Teluk Bayur,*

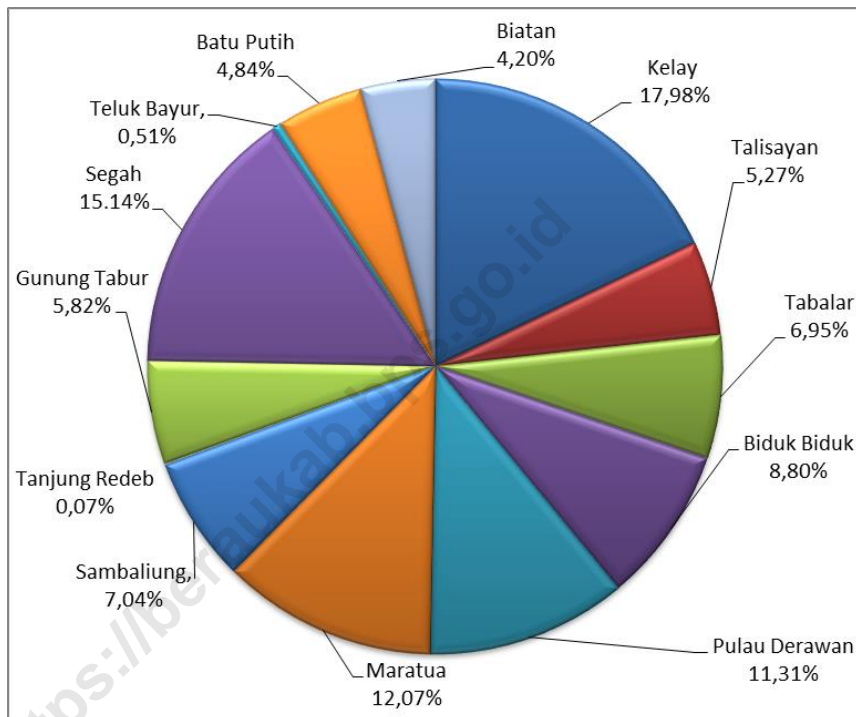
Batu Putih dengan ibukota  
Batu Putih, dan

*Batu Putih with capital Batu  
Putih, and*

Biatan dengan ibukota  
Biatan Lempake

*Biatan with capital Biatan  
Lempake.*

**Gambar 1.1** **Persentase Luas Wilayah Menurut Kecamatan**  
**Figure 1.1** **Percentage of Total Area by Subdistrict**



**1.1. GEOGRAFI  
GEOGRAPHY**

**Tabel 1.1.1 Luas Wilayah Menurut Kecamatan di Kabupaten Berau, 2017**  
*Table Total Area by Subdistrict in Berau Regency, 2017*

	<b>Kecamatan</b>	<b>Luas (km<sup>2</sup>)</b>	<b>Persentase (%)</b>
	<b>Subdistrict</b>	<b>Total Area (km<sup>2</sup>)</b>	<b>Percentage (%)</b>
	<b>(1)</b>	<b>(2)</b>	<b>(3)</b>
010	Kelay	6 134,60	17,98
020	Talisayan	1 798,00	5,27
021	Tabalar	2 373,45	6,95
030	Biduk Biduk	3 002,99	8,80
040	Pulau Derawan	3 858,96	11,31
041	Maratua	4 118,80	12,07
050	Sambaliung	2 403,86	7,04
060	Tanjung Redeb	23,76	0,07
070	Gunung Tabur	1 987,02	5,82
080	Segah	5 166,40	15,14
090	Teluk Bayur	175,70	0,51
100	Batu Putih	1 651,42	4,84
110	Biatan	1 432,04	4,20
	<b>Kabupaten Berau</b>	<b>34 127,17</b>	<b>100</b>
	<b>Berau Regency</b>		

Sumber/ Source : Dinas Pekerjaan Umum dan Tata Ruang



**Tabel** 1.1.2 **Jarak dari Ibukota Kecamatan ke ibukota Kabupaten di Kabupaten Berau (km), 2017**  
**Table** 1.1.2 ***Distance between Subdistrict Capital and Regency Capital in Berau Regency (km), 2017***

	<b>Kecamatan</b>	<b>Ibukota Kecamatan</b>	<b>Jarak</b>
	<i>District</i>	<i>District Capital</i>	<i>Distance (km)</i>
	<b>(1)</b>	<b>(2)</b>	<b>(3)</b>
010	Kelay	Sido Bangen	125
020	Talisayan	Talisayan	150
021	Tabalar	Tubaan	91
030	Biduk Biduk	Biduk-Biduk	254
040	Pulau Derawan	Tanjung Batu	112
041	Maratua	Maratua Teluk Harapan	65
050	Sambaliung	Sambaliung	2
060	Tanjung Redeb	Tanjung Redeb	0
070	Gunung Tabur	Gunung Tabur	11,6
080	Segah	Tepian Buah	86
090	Teluk Bayur	Teluk Bayur	10
100	Batu Putih	Batu Putih	200
110	Biatan	Biatan Lempake	120

Sumber/ Source : BPS Kabupaten Berau/ BPS- Statistics of Berau regency

**Tabel** 1.1.3 **Nama dan Panjang Sungai Menurut Kecamatan, 2017**  
**Table** *Name and Leght of Rivers by District, 2017*

	<b>Kecamatan</b> <i>District</i>	<b>Nama Sungai</b> <i>Names of Rivers</i>	<b>Panjang</b> <i>Lenght (Km)</i>
	<b>(1)</b>	<b>(2)</b>	<b>(3)</b>
010	Kelay	Kelay	254
		Long Gie	49
		Lesan	64
		Tawon	59
020	Talisayan	Sulaiman	23
		Dumaring	49
		Tanian Buku	12
		Lumbungan	18
021	Tabalar	Tabalar	49
050	Sambaliung	Suaran	19
		Inaran	22
		Bental	58
070	Gunung Tabur	Berau	292
		Lati	43
		Birang	58
		Sambarata	39

Lanjutan Tabel/*Continued Table 1.1.3*

Kecamatan <i>District</i>		Nama Sungai <i>Names of Rivers</i>	Panjang <i>Lenght (km)</i>
(1)		(2)	(3)
080	Segah	Segah	152
		Malinau	58
		Pura	72
		Siagung	38
		Siduung	83

Sumber / *Source*: Dinas Perhubungan / *Department of Transportation*

**1.2. IKLIM  
CLIMATE**

**Tabel** **1.2.1** **Rata-rata Suhu dan Kelembapan Udara Menurut Bulan di Kabupaten Berau, 2017**  
*Table 1.2.1 Average of Temperature and Humidity by Month in Berau Regency, 2017*

Bulan <i>Month</i>	Suhu Udara <i>Temperature (°C)</i>			Kelembapan Udara <i>Humadity (%)</i>		
	Maks <i>Max</i>	Min <i>Min</i>	Rata-rata <i>Average</i>	Maks <i>Max</i>	Min <i>Min</i>	Rata-rata <i>Average</i>
(1)	(2)	(3)	(4)	(5)	(6)	(7)
Januari/ <i>January</i>	32,5	23,5	26,9	99	64	87
Februari/ <i>February</i>	32,0	23,2	26,5	99	63	87
Maret/ <i>March</i>	31,9	23,4	26,4	98	64	88
April/ <i>April</i>	32,6	23,7	27,0	98	61	86
Mei/ <i>May</i>	33,6	24,0	27,6	98	59	85
Juni/ <i>June</i>	32,1	23,4	26,9	98	64	86
Juli/ <i>July</i>	33,0	23,4	27,4	98	60	84
Agustus/ <i>August</i>	32,6	23,4	26,9	98	60	85
September/ <i>September</i>	32,2	22,9	27,4	98	59	84
Oktober/ <i>October</i>	33,5	24,0	27,7	98	58	84
November/ <i>November</i>	32,9	24,0	27,1	98	60	86
Desember/ <i>December</i>	33,0	24,0	27,5	98	61	84

Sumber/ *Source* : Stasiun Meteorologi Kalimantan/ *Kalimaranu Meteorology Station*

**Tabel 1.2.2** Rata-rata Tekanan Udara, Kecepatan Angin dan Penyinaran Matahari Menurut Bulan di Kabupaten Berau, 2017  
**Table** *Average of Atmospheric Pressure, Wind Velocity and Duration of Sunshine by Month in Berau regency, 2017*

Bulan Month	Tekanan Udara Atmospheric Pressure (mb)	Kecepatan Angin Wind Velocity (knot)	Penyinaran Matahari Duration of Sunshine (%)
(1)	(2)	(3)	(4)
Januari/ January	1 010,2	3,5	38,2
Februari/ February	1 011,2	3,7	33,0
Maret/ March	1 011,0	3,4	34,0
April/ April	1 011,0	3,9	56,0
Mei/ May	1 010,1	3,6	57,0
Juni/ June	1 011,0	3,6	50,4
Juli/ July	1 010,8	3,9	63,9
Agustus/ August	1 010,2	4,0	51,5
September/ September	1 010,6	3,4	53,5
Oktober/ October	1 009,3	4,3	53,8
November/ November	1 008,6	3,6	53,7
Desember/ December	1 009,2	3,8	50,0

Sumber/ Source : Stasiun Meteorologi Kalimantan/ Kalimantan Meteorology Station

**Tabel** 1.2.3 **Jumlah Curah Hujan dan Hari Hujan Menurut Bulan di Kabupaten Berau, 2017**  
**Table** 1.2.3 **Amount of Precipitation and Number of Rainy Days by Month in Berau Regency, 2017**

<b>Bulan</b> <b>Month</b>	<b>Curah Hujan</b> <b>Precipitation</b> <b>(mm<sup>3</sup>)</b>	<b>Hari Hujan</b> <b>Rainy Days</b>
<b>(1)</b>	<b>(2)</b>	<b>(3)</b>
Januari/ <i>January</i>	130,4	21
Februari/ <i>February</i>	307,3	18
Maret/ <i>March</i>	294,8	24
April/ <i>April</i>	230,5	20
Mei/ <i>May</i>	101,9	16
Juni/ <i>June</i>	124,7	17
Juli/ <i>July</i>	144,4	15
Agustus/ <i>August</i>	216,0	20
September/ <i>September</i>	102,7	13
Oktober/ <i>October</i>	269,7	16
November/ <i>November</i>	241,7	26
Desember/ <i>December</i>	131,9	15

Sumber/ *Source* : Stasiun Meteorologi Kalimantan/ *Kalimaran Meteorology Station*

# BAB 2

# PEMERINTAHAN GOVERNMENT



ANGGOTA DPRD  
REGIONAL  
SENATES

**33**



LPM, BPK  
ISE, SIAA

**190**



PEGAWAI NEGERI SIPIL  
CIVIL SERVANTS

**4 859**



**PENJELASAN TEKNIS**

1. Kabupaten Berau berapa kali mengalami pemekaran wilayah, yaitu :
  - Pada tahun 2002, terjadi pemekaran wilayah Kecamatan Talisayan menjadi Kecamatan Talisayan itu sendiri, Kecamatan Tabalar, Kecamatan Biatan, dan Kecamatan Batu Putih.
  - Pada tahun 2010 terjadi pemekaran desa. Desa Dumaring di Talisayan dibagi menjadi 2 (dua) desa yaitu Dumaring, dan Capuak. Desa Gunung Sari di Segah dibagi menjadi 3 (tiga) desa yaitu Gunung Sari, Siduung Indah, dan Batu Rajang.

Dengan adanya pemekaran tersebut maka saat ini Kabupaten Berau terdiri dari 13 (tiga belas) Kecamatan serta 110 Desa/Kelurahan.

**TECHNICAL NOTE**

1. *Berau Regency had several proliferation of (administrative) region :*
  - *In 2002, there were proliferation district in Talisayan which is Talisayan District itself, Tabalar District, Biatan District, and Batu Putih District.*
  - *In 2010, there were proliferation subdistrict. Dumaring, subdistrict of Talisayan, become two subdistrict which is Dumaring and Capuak. Gunung Sari, subdistrict of Segah, become three subdistrict which is Gunung Sari, Capuak, and Batu Rajang.*

*That proliferation of (administrative) region made Berau Regency has 13 district and 110 Subdistrict.*



2. Struktur organisasi Pemerintah Kabupaten Berau terdiri dari :

Sekretariat Daerah yang dipimpin Sekretaris Daerah Daerah dan membawahi 4 (empat) Asisten yaitu :

- a. Asisten Pemerintahan, membawahi :
  - Bagian Tata Pemerintahan
  - Bagian Hukum dan Perundang Undangan
  - Bagian Pertanahan
- b. Asisten Perekonomian dan Pembangunan, membawahi :
  - Bagian Perekonomian
  - Bagian Pembangunan
  - Bagian Teknologi Informasi
- c. Asisten Kesejahteraan Rakyat, membawahi :
  - Bagian Kesejahteraan Rakyat
  - Bagian Humas dan Protokol
- d. Asisten Administrasi Umum, membawahi :
  - Bagian Organisasi
  - Bagian Umum dan Perlengkapan

2. *Organization structure of the Berau Regency's Government are :*

*Regional secretariat led secretary regions and manages 4 (four) assistant :*

- a. *Government assistant :*
  - *Governance Service*
  - *Law and Legislation Service*
  - *Land Service*
- b. *Economy and Development assistant :*
  - *Economy Services*
  - *Development Services*
  - *Information Technology Service*
- c. *Welfare assistant :*
  - *Welfare Services*
  - *Public Relation and Protocol Service*
- d. *Public Administration :*
  - *Organization Service*
  - *General and Equipment Service*

Sekretariat Dewan Perwakilan Rakyat Daerah, dipimpin Sekretaris yang membawahi 4 (empat) Kepala Bagian yaitu :

- a. Bagian Umum, membawahi:
  - Sub Bagian Tata Usaha dan Kepegawaian
  - Sub Bagian Humas dan Protokol
- b. Bagian Keuangan, membawahi :
  - Sub Bagian Perencanaan dan Anggaran
  - Sub Bagian Akuntansi dan Verifikasi
- c. Bagian Perlengkapan, membawahi :
  - Sub Bagian Rumah Tangga
  - Sub Bagian Pengadaan dan Pemeliharaan
- d. Bagian Rapat dan Persidangan, membawahi :
  - Sub Bagian Rapat dan Risalah
  - Sub Bagian Perumusan Produk Hukum

*Secretarial Council, led secretary that manages 4 (four) head of :*

- a. *General Department :*
  - *Administrative and Human Resources Service*
  - *Public Relation and Protocol Service*
- b. *Finance Department :*
  - *Planning and budgeting Service*
  - *Accounting and Verification Service*
- c. *Equipment department :*
  - *Household Service*
  - *Procurement and Maintenance Service*
- d. *Meetings and Trial Department :*
  - *Meeting and Tratisse Service*
  - *Formulation of Legal Products Service*

Badan - Badan dan Inspektorat yang meliputi :

- a. Badan Perencanaan Pembangunan, penelitian dan pengembangan (BAPELITBANG)
- b. Badan Kepegawaian, Pendidikan dan Pelatihan
- c. Badan Kesatuan Bangsa dan Politik.
- d. Badan Lingkungan Hidup (BLH)
- e. Badan Pemberdayaan Masyarakat dan Pemerintahan Kampung (BPMPK)
- f. Badan Ketahanan Pangan dan Pelaksana Penyuluhan
- g. Badan Pengelola Keuangan dan Aset Daerah Kab. Berau
- h. Badan Penanaman Modal dan Pelayanan Terpadu Satu Pintu
- i. Badan Pengelola RSUD Dr.Abdul Rivai
- j. Badan Pemberdayaan Perempuan dan KB
- k. Badan Penanggulangan Bencana Daerah
- l. Satuan Polisi Pamong Praja
- m. Sekretariat Dewan Pengurus KOPRI Berau
- n. Inspektorat

*Agencies and Inspectorates :*

- a. *Regional Development and Planning Agency*
- b. *Human Resources Education and Training Agency*
- c. *Unity and political Agency*
- d. *Environmental Agency*
- e. *Community Development and Rural government Service*
- f. *Food and Counseling Manager Service*
- g. *Financial Management and Local Assets Agency*
- h. *Board of Investment and One Door Integrated Service Management Agency*
- i. *Dr.Abdul Rivai Regional Hospital*
- j. *Female Empowerment and Family Planning Agency*
- k. *Regional Disaster Management Agency*
- l. *Public Order Police Squad*
- m. *Board Secretariat Of Civil Servants Corps Of The Republic Of Indonesia*
- n. *Inspectorate*

Dinas - Dinas yang meliputi :

- a. Dinas Kesehatan
- b. Dinas Kebudayaan dan Pariwisata
- c. Dinas Pekerjaan Umum
- d. Dinas Pendidikan
- e. Dinas Perhubungan
- f. Dinas Perikanan dan Kelautan
- g. Dinas Koperasi, Perindustrian dan Perdagangan
- h. Dinas Perkebunan
- i. Dinas Pertambangan dan Energi
- j. Dinas Pertanian Tanaman Pangan
- k. Dinas Sosial
- l. Dinas Perumahan dan Tata Ruang
- m. Dinas Tenaga Kerja dan Transmigrasi
- n. Dinas Kependudukan dan Catatan Sipil
- o. Dinas Pemuda dan Olahraga
- p. Dinas Pendapatan Daerah
- q. Dinas Peternakan
- r. Dinas Kebersihan dan Pertamanan
- s. Dinas Komunikasi dan Informasi (DISKOMINFO)

*Services :*

- a. *Health Service*
- b. *Culture and Tourism Service*
- c. *Public Work Service*
- d. *Education Service*
- e. *Transportation*
- f. *Maritime and Fisheries Service*
- g. *Cooperatives, Industry, and Trade Service*
- h. *Estate Service*
- i. *Mining and Energy Service*
- j. *Food Crops Service*
- k. *Social Service*
- l. *Housing and Spatial Service*
- m. *Manpower And Transmigration Service*
- n. *Population and Civil Registration Service*
- o. *Youth and sports Service*
- p. *Regional Income Service*
- q. *Livestock*
- r. *Cleaning and Park Service*
- s. *Communications and Information Service*

Kantor - Kantor yang meliputi :

- a. Kantor Perpustakaan Umum
- b. Kantor Arsip dan Dokumentasi

*Offices :*

- a. *Public Library Office*
- b. *Archives and Documentation Office*

Kecamatan yang meliputi :

- a. Kecamatan Kelay
- b. Kecamatan Talisayan
- c. Kecamatan Tabalar
- d. Kecamatan Biduk-Biduk
- e. Kecamatan Pulau Derawan
- f. Kecamatan Maratua
- g. Kecamatan Sambaliung
- h. Kecamatan Tanjung Redeb
- i. Kecamatan Gunung Tabur
- j. Kecamatan Segah
- k. Kecamatan Teluk Bayur
- l. Kecamatan Biatan
- m. Kecamatan Batu Putih

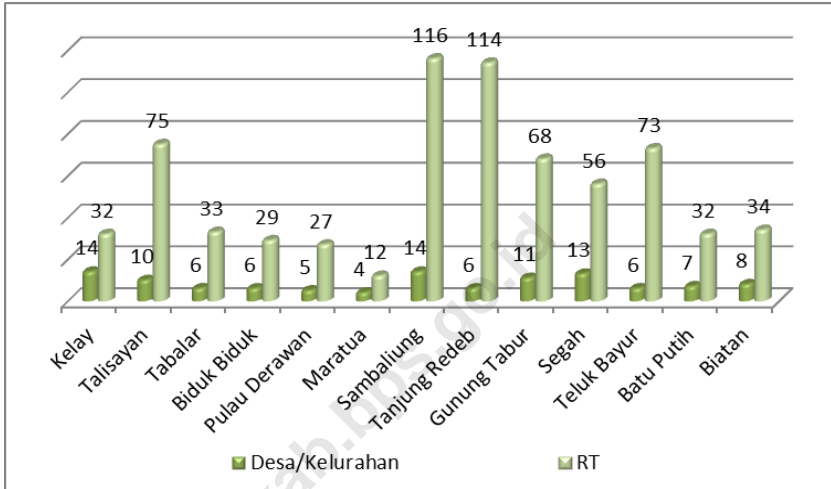
*Districts :*

- a. *Kelay District*
- b. *Talisayan District*
- c. *Tabalar District*
- d. *Biduk-Biduk District*
- e. *Pulau Derawan District*
- f. *Maratua District*
- g. *Sambaliung District*
- h. *Tanjung Redeb District*
- i. *Gunung Tabur District*
- j. *Segah District*
- k. *Teluk Bayur District*
- l. *Biatan District*
- m. *Batu Putih District*

**Gambar**  
**Figure**

2.1

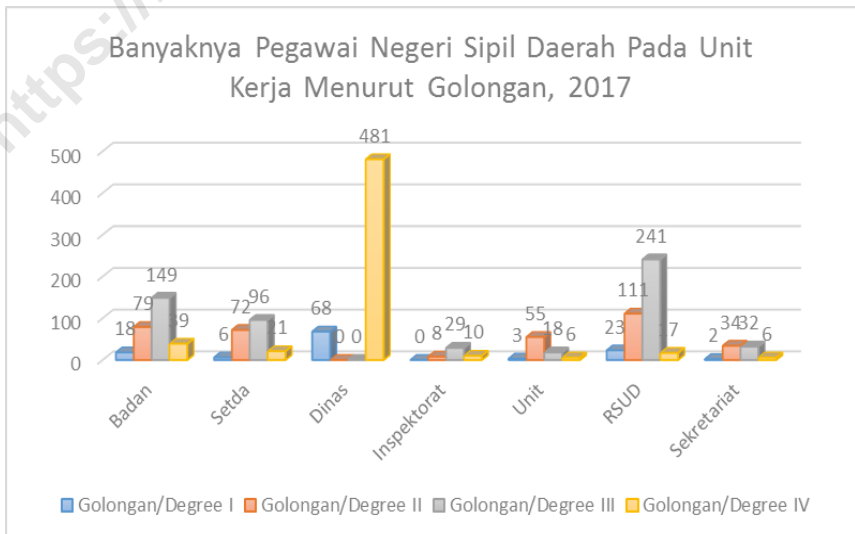
**Banyaknya Desa/Kelurahan dan Rukun Tetangga (RT) per Kecamatan, 2017**  
**Number of Village, Town Council, and Neighborhood Association (NA) Every District, 2017**



**Gambar**  
**Figure**

2.2

**Banyaknya Pegawai Negeri Sipil Daerah Pada Unit Kerja Menurut Golongan, 2017**  
**Number of Civil Servants of Central Government at Institutional by Degree, 2017**



**2.1 WILAYAH ADMINISTRATIF  
ADMINISTRATIVE AREA**

**Tabel** Jumlah Desa, Kelurahan dan RT Menurut Kecamatan di Kabupaten Berau, 2017  
**Table** 2.1.1 *Number of Villages, Town Councils and Neighborhood Association (NA) by Subdistrict in Berau Regency, 2017*

	<b>Kecamatan</b>	<b>Desa</b>	<b>Kelurahan</b>	<b>RT</b>
	<b>Subdistrict</b>	<b>Village</b>	<b>Town Council</b>	<b>NA</b>
	<b>(1)</b>	<b>(2)</b>	<b>(3)</b>	<b>(4)</b>
010	Kelay	14	-	32
020	Talisayan	10	-	75
021	Tabalar	6	-	33
030	Biduk Biduk	6	-	29
040	Pulau Derawan	5	-	27
041	Maratua	4	-	12
050	Sambaliung	13	1	116
060	Tanjung Redeb	-	6	114
070	Gunung Tabur	10	1	68
080	Segah	13	-	56
090	Teluk Bayur	4	2	78
100	Batu Putih	7	-	32
110	Biatan	8	-	34
	<b>Kabupaten Berau</b>	<b>100</b>	<b>10</b>	<b>706</b>
	<b>Berau Regency</b>			

Sumber/Source : Badan Perencanaan Pembangunan Daerah Kab. Berau/Regional Development Planning Board

## 2.2 KEADAAN PEMERINTAHAN GOVERNMENT CONDITION

**Tabel 2.2.1** Banyaknya Lembaga Pemberdayaan Masyarakat (LPM), Badan Pengawas Kampung (BPK) dan Rukun Tetangga (RT) di Kabupaten Berau, 2017  
*Number of Institute of Society Empowermen, Suburb Internal Audit Agency and Neighborhood Association (NA) by Sub-District in Berau Regency, 2017*

	Kecamatan <i>District</i>	LPM	BPK
	(1)	(2)	(3)
010	Kelay	14	14
020	Talisayan	10	10
021	Tabalar	6	6
030	Biduk Biduk	20	30
040	Pulau Derawan	5	5
041	Maratua	4	4
050	Sambaliung	14	13
060	Tanjung Redeb	6	-
070	Gunung Tabur	12	10
080	Segah	11	18
090	Teluk Bayur	6	4
100	Batu Putih	74	35
110	Biatan	8	8
<b>Kabupaten Berau</b>		<b>190</b>	<b>157</b>
<b>Berau Regency</b>			

Sumber/Source : Badan Perencanaan Pembangunan Daerah Kab. Berau/*Regional Development Planning Board*



**Tabel** 2.2.2 **Banyaknya Prasarana Pemerintahan Desa Menurut Kecamatan di Kabupaten Berau, 2017**  
**Table** 2.2.2 **Number of Government Infrastructure by Subdistrict in Berau regency, 2017**

	<b>Kecamatan District</b>	<b>Kantor Desa Village Office</b>	<b>Balai Desa Village Hall</b>
	<b>(1)</b>	<b>(2)</b>	<b>(3)</b>
010	Kelay	14	13
020	Talisayan	10	10
021	Tabalar	6	4
030	Biduk Biduk	6	6
040	Pulau Derawan	5	5
041	Maratua	4	4
050	Sambaliung	14	22
060	Tanjung Redeb	6	5
070	Gunung Tabur	11	11
080	Segah	13	13
090	Teluk Bayur	6	6
100	Batu Putih	7	7
110	Biatan	8	7
	<b>Kabupaten Berau Berau Regency</b>	<b>110</b>	<b>113</b>

Sumber/Source : Badan Perencanaan Pembangunan Daerah Kab. Berau/Regional Development Planning Board

Tabel  
Table

2.2.3

**Banyaknya Surat Nikah yang Dikeluarkan Menurut Kecamatan di Kabupaten Berau, 2012 - 2017*****Number of Marriage Certificate that Published by District in Berau Regency, 2012 - 2017***

	<b>Kecamatan District</b>	<b>2012</b>	<b>2013</b>	<b>2014</b>	<b>2015</b>	<b>2016</b>	<b>2017</b>
	<b>(1)</b>	<b>(2)</b>	<b>(3)</b>	<b>(4)</b>	<b>(5)</b>	<b>(6)</b>	<b>(7)</b>
010	Kelay	89	101	130	180	75	144
020	Talisayan	105	100	120	60	107	108
021	Tabalar	53	45	80	75	50	67
030	Biduk Biduk	63	79	80	125	50	94
040	Pulau Derawan	65	67	100	90	25	79
041	Maratua	24	23	55	55	70	20
050	Sambaliung	180	205	300	265	150	185
060	Tanjung Redeb	362	388	475	350	300	414
070	Gunung Tabur	215	339	375	270	150	203
080	Segah	0	97	375	105	50	96
090	Teluk Bayur	247	340	375	350	225	296
100	Batu Putih	34	84	375	82	75	48
110	Biatan	49	41	375	75	80	86
	<b>Kabupaten Berau Berau regency</b>	<b>1 486</b>	<b>1 909</b>	<b>3 215</b>	<b>2 082</b>	<b>1 407</b>	<b>1 840</b>

Sumber/Source : Kementerian Agama Kabupaten berau/Ministry of-Religion of Berau Regency

**Tabel 2.2.4** Banyaknya Akta Kelahiran yang Dikeluarkan Menurut Kecamatan di Kabupaten Berau, 2012 - 2017  
**Table** *Number of Birth Certificate that Published by District in Berau Regency, 2012 - 2017*

Kecamatan District	2012	2013	2014	2015	2016	2017
(1)	(2)	(3)	(4)	(5)	(6)	(7)
010 Kelay	37	72	171	416	298	5 329
020 Talisayan	106	350	453	572	531	13 186
021 Tabalar	74	187	247	255	248	6 582
030 Biduk Biduk	67	336	116	269	261	6 400
040 Pulau Derawan	148	254	385	483	531	10 553
041 Maratua	59	159	117	140	150	3 507
050 Sambaliung	532	1 101	1 200	1 138	1 275	33 782
060 Tanjung Redeb	1 217	1 869	1 926	2 256	2 091	66 826
070 Gunung Tabur	396	738	710	753	709	22 051
080 Segah	77	301	463	442	647	11 261
090 Teluk Bayur	419	791	828	925	951	27 378
100 Batu Putih	96	265	167	236	372	7 805
110 Biatan	73	121	249	326	325	7 176
<b>Kabupaten Berau Berau regency</b>	<b>3 301</b>	<b>6 544</b>	<b>7 032</b>	<b>8 211</b>	<b>8 389</b>	<b>221 836</b>

Sumber : Dinas Kependudukan dan Catatan Sipil/ Department of Population and Civil Registration

### 2.3 DEWAN PERWAKILAN RAKYAT DAERAH THE REGIONAL HOUSE OF REPRESENTATIVE

**Jumlah Anggota Dewan Perwakilan Rakyat Daerah Menurut Partai Politik Dan Jenis Kelamin di Kabupaten Berau, 2017**

**Tabel 2.3.1**  
**Table** *Number of Members of Regional House of Representatives by Political Parties and Sex in Berau Regency, 2017*

Partai <i>Party</i>	Anggota <i>Members</i>			Persentase <i>Percentage</i>
	Laki-laki <i>Men</i>	Perempuan <i>Women</i>	Jumlah <i>Total</i>	
(1)	(2)	(3)	(4)	(5)
Golkar	2	3	5	16,7
PPP	5	0	5	16,7
PDIP	1	0	1	3,3
Demokrat	4	0	4	13,3
PKS	4	0	4	13,3
Gerindra	3	0	3	10,0
PBB	2	0	2	6,7
Nasdem	3	0	3	10,0
PAN	3	0	3	10,0
<b>Jumlah <i>Total</i></b>	<b>27</b>	<b>3</b>	<b>30</b>	<b>100,00</b>

Sumber/ *Source* : Sekretariat Dewan/ *Board of Secretariat*

**Tabel 2.3.2** Banyaknya Anggota Dewan Perwakilan Rakyat Daerah Menurut Komisi di Kabupaten Berau, 2017  
**Table** *Number of Members of Regional House of Representatives by Committee in Berau Regency, 2017*

Komite <i>Committe</i>	Periode <i>Periods</i>	
	2009 - 2014	2014 - 2019
(1)	(2)	(3)
Pemerintahan <i>Government</i>	4	8
Perekonomian dan Keuangan <i>Economics and Finance</i>	5	8
Kesejahteraan Rakyat <i>Welfare</i>	7	11
Ketua Komisi <i>Commision Chairman</i>	1	3
Wakil Ketua Komisi <i>Vice Chairman of Commision</i>	1	3
<b>Jumlah <i>Total</i></b>	<b>19</b>	<b>33</b>

Sumber/ *Source* : Sekretariat Dewan/ *Board of Secretariat*

**Tabel 2.3.3** Banyaknya Kegiatan Dewan Perwakilan Rakyat Daerah Menurut Bulan di Kabupaten Berau, 2017  
**Table** *Number of Regional House of Representatives Activities by Month in Berau regency, 2017*

<b>Bulan</b> <i>Month</i>	<b>Kunjungan Kerja</b> <i>Ke Luar Daerah</i>	<b>Kunjungan Kerja</b> <i>Ke Dalam Daerah</i>
<b>(1)</b>	<b>(2)</b>	<b>(3)</b>
Januari/ <i>January</i>	1	1
Februari/ <i>February</i>	3	1
Maret/ <i>March</i>	3	1
April/ <i>April</i>	3	1
Mei/ <i>May</i>	3	1
Juni/ <i>June</i>	3	1
Juli/ <i>July</i>	3	1
Agustus/ <i>August</i>	3	1
September/ <i>September</i>	3	1
Oktober/ <i>October</i>	3	1
November/ <i>November</i>	3	1
Desember/ <i>December</i>	3	1
<b>Jumlah</b>	<b>34</b>	<b>12</b>
<b>Total</b>		

Sumber/ *Source* : Sekretariat Dewan/ *Board of Secretariat*

**Tabel 2.3.4** Banyaknya Persidangan Dewan Perwakilan Rakyat Daerah Menurut Bulan di Kabupaten Berau, 2017  
**Table** 2.3.4 *Number of Regional House of Representatives Meetings by Month in Berau Regency, 2017*

Bulan Month	Jenis Persidangan Kind of Meeting		
	Paripurna Plenary	Alat Kelengkapan completeness	Dengar Pendapat Hearing
(1)	(2)	(3)	(4)
Januari/ January	1	21	7
Februari/ February	0	23	1
Maret/ March	1	26	2
April/ April	4	24	1
Mei/ May	0	27	6
Juni/ June	0	29	0
Juli/ July	0	25	3
Agustus/ August	0	27	1
September/ September	1	28	1
Oktober/ October	2	28	2
November/ November	0	26	0
Desember/ December	0	19	1
<b>Jumlah Total</b>	<b>9</b>	<b>303</b>	<b>25</b>

Sumber/ Source : Sekretariat Dewan/ Board of Secretariat

**Tabel**  
**Table**

2.3.5

**Banyaknya Produk DPRD Menurut Jenisnya Menurut Bulan di Kabupaten Berau, 2017**

*Number of Regional House of Representatives Products by Mont in Berau Regency, 2017*

<b>Bulan</b> <b>Month</b>	<b>Peraturan Daerah</b> <b>Regional Rules</b>	<b>Keputusan DPRD</b> <b>Parliament Decision</b>
<b>(1)</b>	<b>(2)</b>	<b>(3)</b>
Januari/ <i>January</i>	0	0
Februari/ <i>February</i>	0	0
Maret/ <i>March</i>	2	0
April/ <i>April</i>	0	1
Mei/ <i>May</i>	0	1
Juni/ <i>June</i>	2	0
Juli/ <i>July</i>	2	7
Agustus/ <i>August</i>	0	2
September/ <i>September</i>	1	0
Oktober/ <i>October</i>	0	11
November/ <i>November</i>	0	5
Desember/ <i>December</i>	0	2
<b>Jumlah/Total</b> <b>2016</b>	<b>7</b>	<b>29</b>

Sumber/ *Source* : Sekretariat Dewan/ *Board of Secretariat*



**2.4 PEGAWAI NEGERI SIPIL  
CIVIL SERVANTS**

**Tabel 2.4.1** Banyaknya Pegawai Negeri Sipil Daerah Pada Unit Kerja Menurut Golongan, 2017  
*Table Number of Civil Servants of Central Government at Institutional by Degree, 2017*

	Unit Kerja <i>Institutional</i>	Jumlah Unit Kerja <i>Number of Institution</i>	Golongan/Degree				Jumlah <i>Total</i>
			I	II	III	IV	
	(1)	(2)	(2)	(3)	(4)	(5)	(6)
1.	Badan <i>Bureau</i>	6	18	79	149	39	291
2.	Setda <i>Regional Secretary</i>	1	6	72	96	21	196
3.	Dinas <i>Department</i>	22	68	1 054	2 147	481	3 772
4.	Inspektorat <i>Inspectorate</i>	1	-	8	29	10	48
5.	Satuan <i>Unit</i>	1	3	55	18	6	83
6.	RSUD dr. Abdul Rivai <i>Regional Public Hospital</i>	1	23	111	241	17	393
7.	Sekretariat <i>Secretariat</i>	2	2	34	32	6	76
<b>Jumlah Total</b>		<b>34</b>	<b>120</b>	<b>1 413</b>	<b>2 712</b>	<b>580</b>	<b>4 859</b>

Sumber : Badan Kepegawaian, Pendidikan dan Pelatihan kabupaten Berau  
Source : Civil Service, Education and Training Agency of Berau Regency

**Tabel 2.4.2** Banyaknya Pegawai Negeri Sipil Daerah Pada Unit Kerja Menurut Pendidikan, 2017  
**Table** *Number of Civil Servants of Central Government at Institutional by Education, 2017*

	Unit Kerja <i>Institutional</i>	Jumlah Unit Kerja <i>Number of Institution</i>	Pendidikan/ <i>Education</i>				Jumlah <i>Total</i>
			SD/ SLTP	SLTA	Diploma	S1/S2/S3	
	(1)	(2)	(2)	(3)	(4)	(5)	(6)
1.	Badan <i>Bureau</i>	6	20	101	18	146	285
2.	Setda <i>Regional Secretary</i>	1	11	71	16	97	195
3.	Dinas <i>Department</i>	22	100	1 319	805	1 526	3 750
4.	Inspektorat <i>Inspectorate</i>	1	-	12	1	34	47
5.	Satuan <i>Unit</i>	1	5	56	5	16	82
6.	RSUD dr. Abdul Rivai <i>Regional Public Hospital</i>	1	27	76	205	84	392
7.	Sekretariat <i>Secretariat</i>	2	5	39	6	24	74
<b>Jumlah</b>		<b>34</b>	<b>168</b>	<b>1 674</b>	<b>1 056</b>	<b>1 927</b>	<b>4 859</b>
<b>Total</b>							

Sumber : Badan Kepegawaian, Pendidikan dan Pelatihan kabupaten Berau

Source : Civil Service, Education and Training Agency of Berau Regency

# BAB 3

## PENDUDUK DAN KETENAGAKERJAAN POPULATION AND EMPLOYMENT



**118 581**

LAKI-LAKI  
MALE



**102 020**

PEREMPUAN  
FEMALE



**220 601**

JUMLAH PENDUDUK  
TOTAL POPULATION

LAJU PERTUMBUHAN PENDUDUK  
2016-2017

**0,03**

KEPADATAN PENDUDUK

**10,05**



**PENJELASAN TEKNIS**

1. Sumber utama data kependudukan adalah Sensus Penduduk yang dilaksanakan setiap sepuluh tahun sekali. Sensus Penduduk telah dilaksanakan sebanyak enam kali sejak Indonesia merdeka yaitu 1961, 1971, 1980, 1990, 2000, dan 2010. Selain Sensus Penduduk, untuk menjembatani ketersediaan data kependudukan diantara periode sensus, BPS melakukan Survei Penduduk Antar Sensus (SUPAS). SUPAS telah dilakukan sebanyak lima kali, tahun 1976, 1985, 1995, 2005, dan terakhir tahun 2015. Data kependudukan selain sensus dan SUPAS adalah proyeksi penduduk.
2. Penduduk adalah semua orang yang berdomisili di wilayah teritorial Republik Indonesia selama enam bulan atau lebih atau mereka yang berdomisili kurang dari enam bulan tetapi bertujuan menetap.

**TECHNICAL NOTE**

1. *The main source of demographic data is Population Census, which is conducted every ten years. Population census has been conducted six times since Indonesia's Independence: 1961, 1971, 1980, 1990, 2000, and 2010. In addition to Census, BPS also conducted Intercensal Population Survey, called SUPAS which is designed to proceed demographic data between two censuses. SUPAS has been conducted five times; 1976, 1985, 1995, 2005, and 2015. Besides Population Census and SUPAS, this report also uses population projection.*
2. *Population are all residents of the entire territory of Republic of Indonesia who have stayed for six months or longer, and those who intended to stay more than six months even though their length of stay less than six months.*

Penduduk menurut DISDUKCAPIL Kab. Berau mengacu pada No 24 Tahun 2013 dimana penduduk adalah warga negara Indonesia dan warga negara asing yang bertempat tinggal di wilayah negara RI dan telah memenuhi ketentuan Peraturan Perundang-undangan yang berlaku.

3. Rata-rata pertumbuhan penduduk adalah angka yang menunjukkan tingkat pertambahan penduduk per tahun dalam jangka waktu tertentu.
4. Kepadatan penduduk adalah banyaknya penduduk per km persegi.
5. Rasio jenis kelamin adalah perbandingan antara banyaknya penduduk laki-laki dengan banyaknya penduduk perempuan pada suatu daerah dan waktu tertentu. Biasanya dinyatakan dengan banyaknya penduduk laki-laki untuk 100 penduduk perempuan.  
Rumah tangga adalah seseorang atau sekelompok

3. *Average growth of population is the annual population growth rate over a certain period.*

4. *Population density is the number of people per square kilometer.*

5. *Sex ratio is the ratio of the number of males to the number of females in a given area and time, usually expressed as the number of males for every 100 females.*

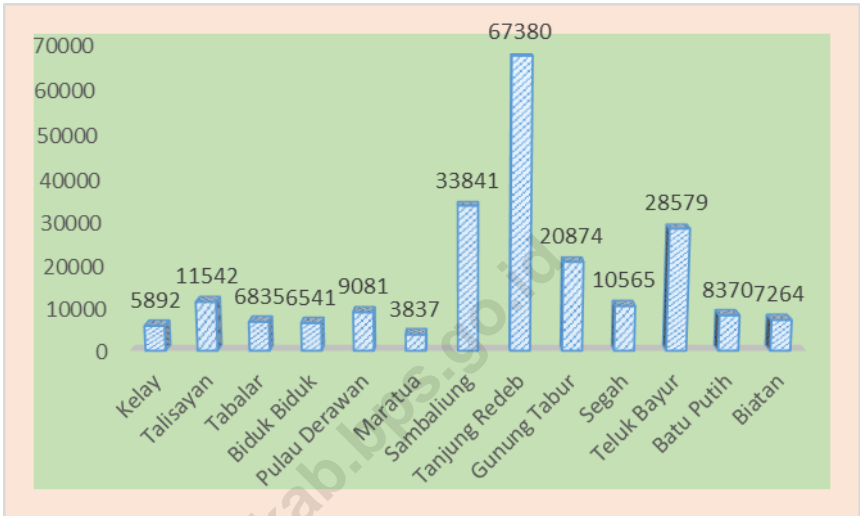
orang yang mendiami sebagian atau seluruh bangunan fisik/sensus, dan biasanya tinggal bersama serta pengelolaan makan dari satu dapur. Yang dimaksud makan dari satu dapur adalah jika pengurusan kebutuhan sehari-harinya dikelola bersama-sama menjadi satu

6. Anggota rumah tangga adalah semua orang yang biasanya bertempat tinggal di suatu rumah tangga, baik yang berada di rumah pada waktu pencacahan maupun yang sementara tidak ada.
  7. Rata-rata anggota rumah tangga adalah angka yang menunjukkan rata-rata jumlah anggota rumah tangga per rumah tangga.
  8. Sumber utama data ketenagakerjaan adalah Survei Angkatan Kerja Nasional (Sakernas). Survei ini khusus dirancang untuk mengumpulkan informasi/ data ketenagakerjaan.
6. *Household member is a person who usually lives in a household regardless of their location at the time of enumeration.*
  7. *Average household size is the average number of household members per household.*
  8. *The main source of employment data is National Labour Force Survey (Sakernas). This survey is specifically designed to collect information on employment statistics.*

9. Bekerja adalah melakukan pekerjaan dengan maksud memperoleh atau membantu memperoleh pendapatan atau keuntungan dan lamanya bekerja paling sedikit satu jam secara terus menerus dalam seminggu yang lalu (termasuk pekerja keluarga tanpa upah yang membantu dalam suatu usaha/ kegiatan ekonomi).
10. Jumlah jam kerja seluruhnya adalah jumlah jam kerja yang digunakan untuk bekerja (tidak termasuk jam kerja istirahat resmi dan jam kerja yang digunakan untuk hal-hal diluar pekerjaan).
11. Lapangan usaha adalah bidang kegiatan dari pekerjaan/ tempat bekerja dimana seseorang bekerja. Klasifikasi lapangan usaha mengikuti Klasifikasi Baku Lapangan Usaha Indonesia (KBLI) dalam satu digit.
9. *The concept of working means activity intended to earn income by doing work or helping to do work at least one hour continuously during the reference week (including unpaid family worker/s for any economic activity)*
10. *Total working hours is the total hours spent by an employment to perform all jobs (excluding the time used for other activities which are not classified as work)*
11. *Industry is field of a person's activity or establishment. The classification of industries follows the Indonesia Standard Industrial Classification (KBLI) in one digit.*

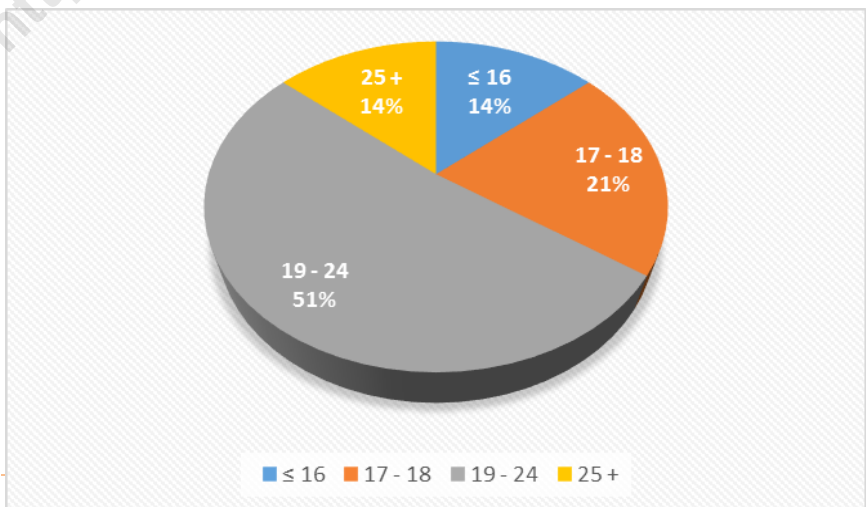
**Gambar**  
**Figure**

**3.1** **Jumlah Penduduk Menurut Kecamatan, 2017**  
**Populaion by District, 2017**



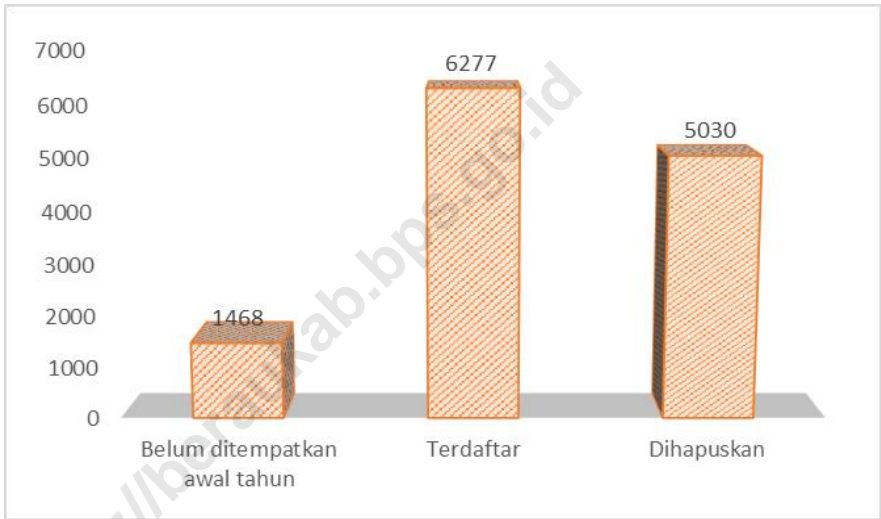
**Gambar**  
**Figure**

**3.2** **Persentase Penduduk Perempuan Usia 10 Tahun Ke Atas yang Pernah Kawin Menurut Usia Perkawinan Pertama di Kabupaten Berau, 2017**  
**Percentage of Married Woman 10 Years Old and Over by Age at First Marriage in Berau Regency, 2017**





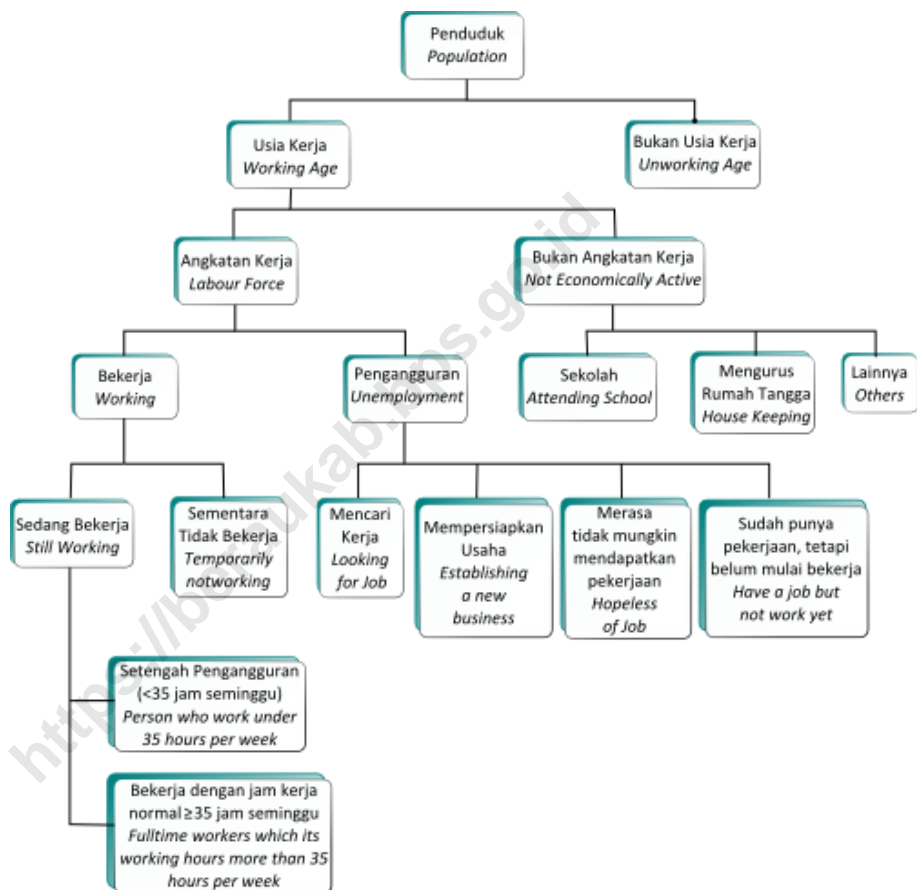
**Gambar 3.3** Jumlah Pencari Kerja Terdaftar Menurut Keadaan di Kabupaten Berau, 2017  
**Figure 3.3** *Number of Registered Job Applicants by Condition in Berau Regency, 2017*



**Gambar**  
**Figure**

3.4

**Diagram Ketenagakerjaan**  
**Employment Diagram**



### 3.1 PENDUDUK POPULATION

Jumlah Penduduk dan Laju Pertumbuhan Penduduk Menurut Kecamatan di Kabupaten Berau, 2010, 2016 dan 2017

**Tabel 3.1.1**  
*Table Population and Population Growth Rate by Subdistrict in Berau Regency, 2010, 2016 dan 2017*

	Kecamatan <i>Subdistrict</i>	Jumlah Penduduk (orang) <i>Population (people)</i>			Laju Pertumbuhan Penduduk per Tahun <i>Population Growth</i>	
		2010	2016	2017	2010-2017	2016-2017
	(1)	(2)	(3)	(4)	(5)	(6)
010	Kelay	4 412	5 667	5 892	3,64	3,97
020	Talisayan	9 890	11 332	11 542	1,96	1,85
021	Tabalar	5 151	6 598	6 835	3,60	3,59
030	Biduk Biduk	5 577	6 379	6 541	1,94	0,33
040	Pulau Derawan	8 367	9 051	9 081	1,13	2,40
041	Maratua	3 200	3 747	3 837	2,28	4,44
050	Sambaliung	24 409	32 403	33 841	4,13	4,44
060	Tanjung Redeb	64 007	67 114	67 380	0,68	0,40
070	Gunung Tabur	14 958	19 976	20 874	4,22	4,50
080	Segah	8 065	10 208	10 565	3,42	3,50
090	Teluk Bayur	20 606	27 356	28 579	4,13	4,47
100	Batu Putih	6 589	8 079	8 370	2,96	3,60
110	Biatan	5 051	6 918	7 264	4,60	5,00
<b>Kabupaten Berau <i>Berau Regency</i></b>		<b>180 282</b>	<b>214 828</b>	<b>220 601</b>	<b>2,54</b>	<b>2,69</b>

Sumber /Source: Proyeksi Penduduk Indonesia Tahun 2010-2020/Indonesia Population Projection 2010 - 2020

**Tabel 3.1.2** Jumlah Penduduk dan Rasio Jenis Kelamin Menurut Kecamatan di Kabupaten Berau, 2017  
*Population and Sex Ratio by Subdistrict in Berau Regency, 2017*

Kecamatan <i>Subdistrict</i>	Penduduk (orang) <i>Population (people)</i>			Rasio Jenis Kelamin <i>Sex Ratio</i>
	Laki-laki <i>Male</i>	Perempuan <i>Female</i>	Jumlah <i>Total</i>	
(1)	(2)	(3)	(4)	(5)
010 Kelay	3,259	2,633	5 892	123.78
020 Talisayan	6,331	5,211	11 542	121.49
021 Tabalar	3,709	3,126	6 835	118.65
030 Biduk Biduk	3,360	3,181	6 541	105.63
040 Pulau Derawan	4,912	4,169	9 081	117.82
041 Maratua	1,972	1,865	3 837	105.74
050 Sambaliung	18,154	15,687	33 841	115.73
060 Tanjung Redeb	35,622	31,758	67 380	112.17
070 Gunung Tabur	11,275	9,599	20 874	117.46
080 Segah	5,958	4,607	10 565	129.32
090 Teluk Bayur	15,470	13,109	28 579	118.01
100 Batu Putih	4,585	3,785	8 370	121.14
110 Biatan	3,974	3,290	7 264	120.79
<b>Kabupaten Berau <i>Berau Regency</i></b>	<b>118 581</b>	<b>102 020</b>	<b>220 601</b>	<b>116.23</b>

Sumber /Source: Proyeksi Penduduk Indonesia Tahun 2010-2020/Indonesia Population Projection 2010 - 2020

**Tabel**  
**Table**

**3.1.3**

**Distribusi dan Kepadatan Penduduk Menurut Kecamatan di Kabupaten Berau, 2017**  
**Population Distribution and Density by Subdistrict in Berau Regency, 2017**

	<b>Kecamatan</b> <b>Subdistrict</b>	<b>Persentase Penduduk</b> <b>Percentage of Total</b> <b>Population</b>	<b>Kepadatan</b> <b>Penduduk per km<sup>2</sup></b> <b>Population Density</b> <b>pe km<sup>2</sup></b>
	<b>(1)</b>	<b>(2)</b>	<b>(3)</b>
010	Kelay	2.67	0.96
020	Talisayan	5.23	6.42
021	Tabalar	3.10	2.88
030	Biduk Biduk	2.97	2.18
040	Pulau Derawan	4.12	2.35
041	Maratua	1.74	0.93
050	Sambaliung	15.34	14.08
060	Tanjung Redeb	30.54	2 835.86
070	Gunung Tabur	9.46	10.51
080	Segah	4.79	2.04
090	Teluk Bayur	12.96	162.66
100	Batu Putih	3.79	5.07
110	Biatan	3.29	5.07
<b>Kabupaten Berau</b>		<b>100,00</b>	<b>6,46</b>
<b>Berau Regency</b>			

Sumber /Source: Proyeksi Penduduk Indonesia Tahun 2010-2020/Indonesia Population Projection 2010 - 2020

**Tabel** 3.1.4 **Jumlah Penduduk Menurut Kelompok Umur dan Jenis Kelamin di Kabupaten Berau, 2017**  
**Table** 3.1.4 **Population by Age Group and Sex by Subdistrict in Berau Regency, 2017**

Kelompok Umur <i>Age Group</i>	Jenis Kelamin/ <i>Sex</i>		
	Laki-laki <i>Male</i>	Perempuan <i>Female</i>	Jumlah <i>Total</i>
(1)	(2)	(3)	(4)
0- 4	12,023	11,630	23,653
5- 9	11,649	11,130	22,779
10-14	10,064	9,399	19,463
15-19	9,117	8,316	17,433
20-24	9,533	8,498	18,031
25-29	10,748	9,327	20,075
30-34	11,442	9,462	20,904
35-39	11,080	8,524	19,604
40-44	9,605	7,253	16,858
45-49	7,421	5,757	13,178
50-54	5,539	4,266	9,805
55-59	4,005	3,188	7,193
60-64	2,910	2,290	5,200
65-69	1,795	1,420	3,215
70-74	895	731	1,626
75+	755	829	1,584
<b>Kabupaten Berau</b> <b>Berau Regency</b>	<b>118,581</b>	<b>102,020</b>	<b>220,601</b>

Sumber /Source: Proyeksi Penduduk Indonesia Tahun 2010-2020/Indonesia Population Projection 2010 - 2020

**Tabel** 3.1.5 **Mutasi Penduduk di Kabupaten Berau, 2017**  
**Table** 3.1.5 **The Inhabitants of Mutation in Berau Regency, 2017**

	<b>Kecamatan District</b>	<b>Lahir Born</b>	<b>Mati Death</b>	<b>Pindah Moved Out</b>	<b>Datang Moved In</b>
	<b>(1)</b>	<b>(2)</b>	<b>(3)</b>	<b>(4)</b>	<b>(5)</b>
010	Kelay	105	5	52	151
020	Talisayan	280	11	162	587
021	Tabalar	157	7	54	197
030	Biduk Biduk	176	12	45	122
040	Pulau Derawan	275	16	140	442
041	Maratua	90	5	11	43
050	Sambaliung	1 056	50	735	1 517
060	Tanjung Redeb	2 425	235	2 030	3 150
070	Gunung Tabur	752	39	409	1 141
080	Segah	250	10	108	511
090	Teluk Bayur	955	55	709	1 485
100	Batu Putih	220	10	82	282
110	Biatan	156	12	70	304
<b>Kabupaten Berau Berau Regency</b>		<b>6 897</b>	<b>467</b>	<b>4 607</b>	<b>9 932</b>

Sumber / Source : Dinas Kependudukan dan Catatan Sipil / Central Bureau of Statistics

**Tabel**  
**Table**

**3.1.6**

**Banyaknya Akta Kelahiran yang Dikeluarkan Menurut Kecamatan di Kabupaten Berau, 2012 - 2017**

**Number of Birth Certificate that Published by District in Berau Regency, 2012 - 2017**

Kecamatan <i>District</i>		2012	2013	2014	2015	2016	2017
(1)		(2)	(3)	(4)	(5)	(6)	(7)
010	Kelay	37	72	171	416	298	5 329
020	Talisayan	106	350	453	572	531	13 186
021	Tabalar	74	187	247	255	248	6 582
030	Biduk Biduk	67	336	116	269	261	6 400
040	Pulau Derawan	148	254	385	483	531	10 553
041	Maratua	59	159	117	140	150	3 507
050	Sambaliung	532	1 101	1 200	1 138	1 275	33 782
060	Tanjung Redeb	1 217	1 869	1 926	2 256	2 091	66 826
070	Gunung Tabur	396	738	710	753	709	22 051
080	Segah	77	301	463	442	647	11 261
090	Teluk Bayur	419	791	828	925	951	27 378
100	Batu Putih	96	265	167	236	372	7 805
110	Biatan	73	121	249	326	325	7 176
<b>Kabupaten Berau</b>		<b>3 301</b>	<b>6 544</b>	<b>7 032</b>	<b>8 211</b>	<b>8 389</b>	<b>221 836</b>
<b>Berau regency</b>							

Sumber / Source : Dinas Kependudukan dan Catatan Sipil / Central Bureau of Statistics



**Tabel 3.1.7** **Persentase Penduduk Perempuan Usia 10 Tahun Ke Atas yang Pernah Kawin Menurut Usia Perkawinan Pertama di Kabupaten Berau, 2017**  
**Table** **Percentage of Married Woman 10 Years Old and Over by Age at First Marriage in Berau Regency, 2017**

<b>Usia Perkawinan Pertama</b> <b>Age of First Marriage</b>	<b>Proporsi</b> <b>Proportion</b>
<b>(1)</b>	<b>(2)</b>
≤ 16	13,71
17 - 18	20,90
19 - 24	51,68
25 +	13,71
<b>Jumlah</b> <b>Total</b>	<b>100,00</b>

Sumber/ Source : Survei Sosial Ekonomi Nasional (Susenas), BPS/ National Socio Economic Survey, BPS

**Tabel 3.1.8** **Persentase Penduduk Usia 10 Tahun Ke Atas Menurut Status Perkawinan di Kabupaten Berau, 2017**  
**Table** **Percentage of Population 10 Years of Age and Over by Marital Status in Berau Regency, 2017**

Umur Age	Belum Kawin <i>Bachelor</i>	Kawin <i>Marriage</i>	Cerai Hidup <i>Divorce Living</i>	Cerai Mati <i>Divorce to Death</i>	Jumlah Total
(1)	(2)	(3)	(4)	(5)	(6)
<b>Laki-laki</b> <i>Male</i>					
< 25	97,88	2,12	0,00	0,00	100,00
25 - 49	18,66	78,98	1,32	1,04	100,00
50 +	2,26	84,64	6,09	7,01	100,00
<b>Perempuan</b> <i>Female</i>					
< 25	79,63	18,03	2,34	0,00	100,00
25 - 49	3,43	92,40	2,64	1,54	100,00
50 +	1,39	69,06	4,14	25,41	100,00

Sumber/ Source : Survei Sosial Ekonomi Nasional (Susenas), BPS/ *National Socio Economic Survey, BPS*

**3,2, KETENAGAKERJAAN  
EMPLOYMENT**

**Jumlah Pencari Kerja Terdaftar Menurut Tingkat Pendidikan Tertinggi yang Ditamatkan dan Jenis Kelamin di Kabupaten Berau, 2017**  
**Tabel 3.2.1**  
**Table Number of Registered Job Applicants by Educational Attainment, 2017**

Pendidikan Tertinggi yang Ditamatkan <i>Educational Attainment</i>	Jenis Kelamin/ Sex		
	Laki - laki <i>Male</i>	Perempuan <i>Female</i>	Jumlah <i>Total</i>
(1)	(2)	(3)	(4)
Tidak/ belum pernah bersekolah <i>No schooling</i>			
Tidak/ belum tamat SD <i>Yet completed primary school</i>	879	221	1 100
Sekolah Dasar <i>Primary School</i>	234	40	274
Sekolah Menengah Pertama <i>Junior High School</i>	343	39	382
Sekolah Menengah Atas <i>Senior High School</i>	1 098	253	1 351
Sekolah Menengah Kejuruan <i>Vocational Senior High School</i>	1 590	249	1 839
Diploma I/II/III/Akademi <i>Diploma I/II/III/Academy</i>	90	126	216
Universitas <i>University</i>	515	444	959
<b>Jumlah Total</b>	<b>4 749</b>	<b>1 372</b>	<b>6 121</b>

Sumber / Source : Dinas Tenaga Kerja dan Transmigrasi/ Manpower Service and Transmigration Office

**Tabel** 3.2.2 **Jumlah Pencari Kerja Terdaftar Menurut Keadaan dan Jenis Kelamin di Kabupaten Berau, 2017**  
**Table** 3.2.2 **Number of Registered Job Applicants by Condition and Sex in Berau Regency, 2017**

<b>Keadaan</b> <i>Condition</i>	<b>Laki-laki</b> <i>Men</i>	<b>Perempuan</b> <i>Women</i>	<b>Jumlah</b> <i>Total</i>
<b>(1)</b>	<b>(2)</b>	<b>(3)</b>	<b>(4)</b>
Belum ditempatkan awal tahun <i>Unplaced at first year</i>	961	507	1 468
Terdaftar <i>Registered</i>	4 829	1 448	6 277
Dihapuskan <i>Wiped out</i>	3 994	1 036	5 030
Belum ditempatkan akhir tahun <i>Unplaced at end of year</i>	-	-	-
<b>Jumlah</b> <b>Total</b>	<b>9 784</b>	<b>2 991</b>	<b>12 775</b>

Sumber / Source : Dinas Tenaga Kerja dan Transmigrasi/ Manpower Service and Transmigration Office

**Permintaan dan Penempatan Tenaga Kerja Menurut Jenis Kelamin dan Tingkat Pendidikan yang Ditamatkan di Kabupaten Berau, 2017**

**Tabel 3.2.3**  
**Table**

***Demand and Placed of Worker by Sex and Educational Attainment in Berau Regency, 2017***

Tingkat Pendidikan yang Ditamatkan <i>Educational Attainment</i>	Permintaan <i>Demand</i>		Penempatan <i>Placed</i>	
	Laki2 <i>Men</i>	Pr <i>Women</i>	Laki2 <i>Men</i>	Pr <i>Women</i>
(1)	(2)	(3)	(4)	(5)
Tidak/ belum pernah bersekolah <i>No schooling</i>	-	-	-	-
Tidak/ belum tamat SD <i>Yet completed primary school</i>	-	-	-	-
Sekolah Dasar <i>Primary School</i>	-	-	-	-
Sekolah Menengah Pertama <i>Junior High School</i>	52	4	19	-
Sekolah Menengah Atas <i>Senior High School</i>	599	60	448	58
Sekolah Menengah Kejuruan <i>Vacational Senior High School</i>	118	2	63	1
Diploma I/II/III/Akademi <i>Diploma I/II/III/Academy</i>	37	9	45	5
Universitas <i>University</i>	30	12	28	8
<b>Jumlah/ Total</b>	<b>836</b>	<b>87</b>	<b>603</b>	<b>72</b>

Sumber / Source : Dinas Tenaga Kerja dan Transmigrasi/ *Manpower Service and Transmigration Office*

# BAB 4

# SOSIAL SOCIAL



MASIH SEKOLAH  
ATTENDING SCHOOL

69,90




TIDAK/BELUM PERNAH SEKOLAH  
NOT/NEVER ATTENDING SCHOOL

1,33



TIDAK SEKOLAH LAGI  
NOT ATTENDING SCHOOL ANYMORE

28,76



**PENJELASAN TEKNIS**

1. Tidak atau belum pernah sekolah adalah mereka yang tidak pernah atau belum pernah aktif mengikuti pendidikan disuatu jenjang pendidikan formal.
2. Masih bersekolah adalah mereka yang terdaftar dan aktif mengikuti pendidikan di suatu jenjang pendidikan formal, baik pendidikan dasar, menengah, maupun pendidikan tinggi. Bagi mahasiswa yang sedang cuti dianggap masih bersekolah.
3. Tidak bersekolah lagi adalah mereka yang pernah terdaftar dan aktif mengikuti pendidikan di suatu jenjang pendidikan formal, tetapi pada saat pencacahan tidak lagi terdaftar dan tidak aktif mengikuti pendidikan.

**TECHNICAL NOTE**

1. *Not/never attending school is someone who has never attended or never been registered in a formal education, such as primary, secondary, any tertiary education. Those who just completed kindergarten are considered as never attended school.*
2. *Attending school is someone who currently attending primary, secondary, or tertiary education.*
3. *Not attending school anymore is someone who is not currently attending school.*

4. Tamat sekolah adalah menyelesaikan pelajaran yang ditandai dengan lulus ujian akhir pada kelas atau tingkat terakhir suatu jenjang pendidikan di sekolah negeri maupun swasta dengan mendapatkan tanda tamat belajar/ijazah.
  5. Dapat membaca dan menulis artinya dapat membaca dan menulis kata-kata/kalimat sederhana dengan suatu aksara tertentu.
  6. Sekolah adalah lembaga pendidikan formal yang dimulai dari pendidikan dasar, menengah, dan tinggi. Pendidikan yang dicatat adalah pendidikan formal berdasarkan kurikulum Departemen Pendidikan Nasional, termasuk pendidikan yang diselenggarakan oleh pondok pesantren dengan memakai kurikulum Department Pendidikan Nasional, seperti Madrasah Ibtidaiyah (MI), Madrasah
4. *Completed particular level of education is someone who has completed particular level of education in private or public school by owning certificate.*
  5. *Able to read and write is the ability to read and write at least simple sentence.*
  6. *School is an education institution starting from peimary, secondary, and tertiary education. The education data recorded in the survey covering data on formal education based on the curriculum set by Ministry of National Education including education carried out by muslim boarding school (pondok pesantren) implementing the Ministry of National Education curriculum such as*



Tsanawiyah (MTs), Madrasah Aliyah (MA). Pondok pesantren/madrasah diniyah adalah sekolah yang tidak memakai kurikulum dari Departemen Pendidikan Nasional.

*Madrasah Ibtidaiyah (Islamic Primary School), Madrasah Tsanawiyah (Islamic Junior High School), and Madrasah Aliyah (Islamic High School). Pondok pesantren/madrasah diniyah (Islamic boarding school/ islamic school) is school which does not implement curriculum from the Ministry of National Education.*

7. Madrasah Ibtidaiyah adalah lembaga pendidikan berciri khas Islam pada jenjang sekolah dasar. Madrasah Tsanawiyah adalah lembaga pendidikan berciri khas Islam pada jenjang Sekolah Menengah Pertama. Madrasah Aliyah adalah lembaga pendidikan berciri khas Islam pada jenjang Sekolah Menengah Atas.
8. Rumah sakit adalah tempat pemeriksaan dan perawatan kesehatan, biasanya berada dibawah pengawasan dokter/tenaga medis, termasuk rumah sakit khusus (RS jantung dan RS perawatan paru-paru).

7. *Madrasah Ibtidaiyah is Islamic School at primary education. Madrasah Tsanawiyah is Islamic School at lower secondary education, and Madrasah aliyah is Islamic School at higher secondary education (SMA).*
8. *Hospital is a place for health check, usually controlled/supervised by doctor/medical personnel. Including in this category are special hospitals such Coronary Hospital and Lung Hospital.*

9. Rumah Sakit Bersalin/ Rumah Bersalin adalah rumah sakit yang dilengkapi fasilitas untuk melahirkan, pemeriksaan kehamilan, pemeriksaan ibu dan anak, serta berada dibawah pengawasan dokter dan atau bidan senior.
  10. Poliklinik adalah tempat pemeriksaan kesehatan, biasanya tanpa fasilitas perawatan menginap, berada dibawah pengawasan dokter/ tenaga medis, tidak termasuk klinik yang terdapat di puskesmas/ rumah sakit. Poliklinik yang karena satu dan lain hal menyediakan tempat perawatan menginap, tetap digolongkan kedalam poliklinik (bukan rumah sakit).
  11. Puskesmas (Pusat Kesehatan Masyarakat) adalah unit pelayanan kesehatan milik pemerintah yang bertanggungjawab terhadap pelayanan kesehatan masyarakat untuk wilayah kecamatan atau kelurahan.
9. *Maternal hospital/ maternal health care center is a hospital completed with health facilities for birth delivery, pregnancy check, and consultation, and post-natal check, under the supervision of doctor and or senior midwives.*
  10. *Polyclinic is a place for health check and consultation usually under the control of doctor/ medical personnel without in-patient facilities, excluding clinic located in the public helath center (Puskesmas)/ hospital. In the case of polyclinic that provides in-patient facilities due to a special reason, it remains to be classified as a polyclinic (not hospital).*
  11. *Public Health Center (PHC) is a health center provided by the government that is responsible for the delivery of health services to the community at the sub-district level, part of sub-district, or villages.*

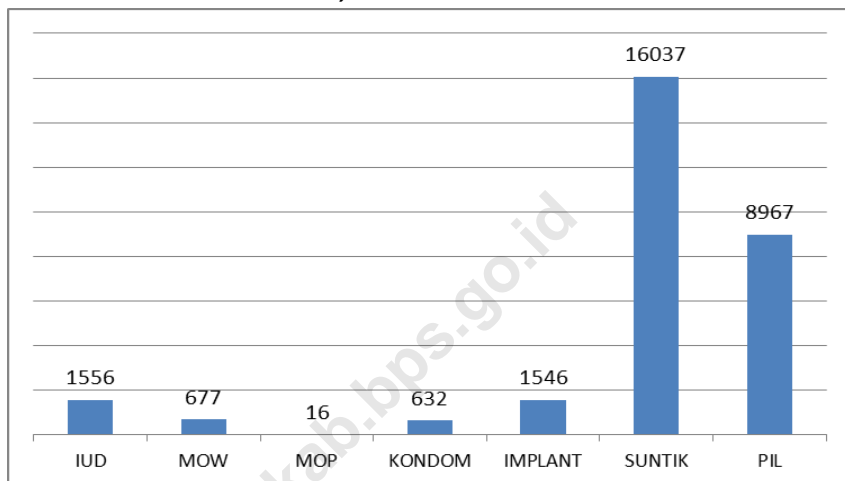
12. Puskesmas Pembantu (Pustu) yaitu unit pelayanan kesehatan masyarakat yang membantu kegiatan Puskesmas di sebagian dari wilayah kerja.
12. *Subsidiary Public Health Center is a health facility that assist the Public Health Center in its part of working area.*
13. Apotik adalah tempat penjualan obat yang mempunyai ijin operasi dari Department Kesehatan, u.p. Ditjen POM, dibawah pengawasan apoteker.
13. *Pharmacy is a place of selling medicines having permit operation from the Department of Health, through Directorate General for Food and Medicine Supervision, under the control of pharmacist.*
14. Imunisasi adalah memasukkan kuman atau racun penyakit tertentu yang sudah dilemahkan (vaksin) kedalam tubuh dengan cara disuntik atau diminum (diteteskan dalam mulut) dengan maksud agar terjadi kekebalan tubuh terhadap penyakit tersebut.
14. *Immunization is putting enervated microbe of a certain disease into human body by injection or drinking (droping into mounth) to make the body immune to that disease.*

**Gambar**  
*Figure*

4.1

**Banyaknya Peserta KB Aktif Menurut Pemakaian Alat Kontrasepsi, 2017**

*Number of Active Acceptors by Contraception Method, 2017*

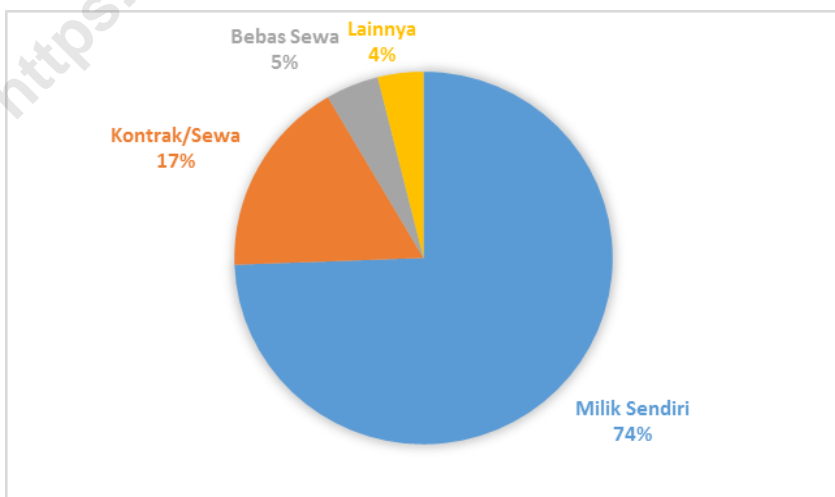


**Gambar**  
*Figure*

4.2

**Persentase Rumah Tangga Menurut Kepemilikan Rumah, 2017**

*The Percentage of Households by Home Ownership Status, 2017*



**4.1. PENDIDIKAN**  
**EDUCATION**

Persentase Penduduk Usia 7–24 Tahun Menurut Jenis Kelamin, Kelompok Umur Sekolah, dan Partisipasi Sekolah di Kabupaten Berau, 2017

**Tabel**  
**Table**

**4.1.1**

*Percentage of Population Aged 7-24 Years by Sex, Age Group, and School Participation in Berau Regency, 2017*

Jenis Kelamin dan Kelompok Umur Sekolah <i>Sex and School Age Group</i>	Partisipasi Sekolah/ <i>School Participation</i>			Jumlah <i>Total</i>
	Tidak/Belum Pernah Sekolah <i>Not/ Never Attending School</i>	Masih Sekolah <i>Attending School</i>	Tidak Sekolah Lagi <i>Not Attending School Anymore</i>	
(1)	(2)	(3)	(4)	(5)
<b>Laki-Laki/ <i>Male</i></b>				
7 – 12	0,50	99,50	0,00	100,00
13 – 15	1,71	95,60	2,69	100,00
16 – 18	0,00	87,11	12,89	100,00
19 – 24	2,77	14,47	82,76	100,00
<b>7 - 24</b>	<b>1,33</b>	<b>69,90</b>	<b>28,76</b>	100,00
<b>Perempuan/ <i>Female</i></b>				
7 – 12	1,90	98,10	0,00	100,00
13 – 15	0,00	100,00	0,00	100,00
16 – 18	0,00	82,18	17,82	100,00
19 – 24	0,00	21,46	78,54	100,00
<b>7 - 24</b>	<b>0,71</b>	<b>73,62</b>	<b>25,67</b>	100,00

Lanjutan Tabel/ *Continued Tabel* 4.1.1

Jenis Kelamin dan Kelompok Umur Sekolah <i>Sex and School Age Group</i>	Partisipasi Sekolah/ <i>School Participation</i>			Jumlah <i>Total</i>
	Tidak/Belum Pernah Sekolah <i>Not/ Never Attending School</i>	Masih Sekolah <i>Attending School</i>	Tidak Sekolah Lagi <i>Not Attending School Anymore</i>	
(1)	(2)	(3)	(4)	(5)
<b>Laki-Laki + Perempuan <i>Male + Female</i></b>				
7 – 12	1,18	98,82	0,00	100,00
13 – 15	0,81	97,92	1,27	100,00
16 – 18	0,00	84,77	15,23	100,00
19 – 24	1,49	17,71	80,81	100,00
<b>7 - 24</b>	<b>1,03</b>	<b>71,70</b>	<b>27,27</b>	100,00

Sumber/ *Source* : Survei Sosial Ekonomi Nasional(Susenas), BPS/ *Panel National Socio Economic Survey, BPS*

**Tabel 4.1.2** Angka Partisipasi Murni (APM) dan Angka Partisipasi Kasar (APK) Menurut Jenjang Pendidikan di Kabupaten Berau, 2016 - 2017  
**Table** *Net Enrolment Rate and Gross Enrolment Rate by Educational Level in Berau Regency, 2016 - 2017*

Jenjang pendidikan <i>Educational Level</i>	2016		2017	
	APK (2)	APM (3)	APK (4)	APM (5)
SD/MI <i>Elementary School</i>	104,35	92,05	108,81	96,41
SMP/MTs <i>Junior High School</i>	103,77	81,41	101,62	81,44
SMA/MA <i>Senior High School</i>	95,07	66,20	85,75	68,34

Sumber/ *Source* : Survei Sosial Ekonomi Nasional(Susenas), BPS/ *Panel National Socio Economic Survey, BPS*

Tabel  
Table

4.1.3

Banyaknya Sekolah, Murid, Guru, dan Rasio Murid-Guru Taman Kanak-Kanak per Kecamatan di Kabupaten Berau, 2017/2018

*Number of Schools, Pupil, Teacher and Ratio Pupil-Teacher Ratio of Kindegarteen in Berau Regency by Subdistrict, 2017/2018*

	Kecamatan <i>Subdistrict</i>	Sekolah <i>School</i>	Murid <i>Pupil</i>	Guru <i>Teacher</i>	Rasio Murid Terhadap Guru <i>Pupil-Teacher Ratio</i>
	(1)	(2)	(3)	(4)	(5)
010	Kelay	1	75	5	15,0
020	Talisayan	5	266	25	10,5
021	Tabalar	5	201	20	10,1
030	Biduk Biduk	5	197	23	8,6
040	Pulau Derawan	3	204	20	10,2
041	Maratua	3	119	13	9,2
050	Sambaliung	21	737	93	7,1
060	Tanjung Redeb	20	1 990	186	10,7
070	Gunung Tabur	11	402	60	6,7
080	Segah	4	138	15	9,2
090	Teluk Bayur	10	472	54	8,8
100	Batu Putih	3	154	16	9,6
110	Biatan	2	105	9	11,7
	<b>Berau</b>	<b>94</b>	<b>5 157</b>	<b>539</b>	<b>9,8</b>

Sumber/ Source : Dinas Pendidikan Kabupaten Berau/ Education Service of Berau Regency



**Tabel 4.1.4** Banyaknya Sekolah, Murid, Guru, dan Rasio Murid-Guru Sekolah Dasar Negeri per Kecamatan di Kabupaten Berau, 2017/2018  
**Table** *Number of Schools, Pupil, Teacher and Pupil-Teacher Ratio of State Primary School by Subdistrict in Berau Regency, 2017/2018*

	Kecamatan <i>Subdistrict</i>	Sekolah <i>School</i>	Murid <i>Pupil</i>	Guru <i>Teacher</i>	Rasio Murid Terhadap Guru <i>Pupil-Teacher Ratio</i>
	(1)	(2)	(3)	(4)	(5)
010	Kelay	16	2 082	176	11.83
020	Talisayan	10	2 539	133	19.09
021	Tabalar	7	1 443	78	18.50
030	Biduk Biduk	9	1 232	100	12.32
040	Pulau Derawan	6	2 261	93	24.31
041	Maratua	4	768	47	16.34
050	Sambaliung	30	5 333	324	16.46
060	Tanjung Redeb	22	10 879	422	25.78
070	Gunung Tabur	16	3 998	196	20.40
080	Segah	11	2 754	154	17.88
090	Teluk Bayur	12	4 704	172	27.35
100	Batu Putih	7	1 825	68	26.84
110	Biatan	6	1 447	79	18.32
	<b>Jumlah / Total</b>	<b>157</b>	<b>41 265</b>	<b>2 042</b>	<b>19.65</b>

Sumber/ Source : Dinas Pendidikan Kabupaten Berau/ Education Service of Berau Regency

**Tabel** 4.1.5 **Banyaknya Sekolah, Murid, Guru, dan Rasio Murid-Guru Sekolah Dasar Swasta per Kecamatan di Kabupaten Berau, 2017/2018**  
**Table** 4.1.5 **Number of Schools, Pupil, Teacher and Pupil-Teacher Ratio of Private Primary School by Subdistrict in Berau Regency, 2017/2018**

	Kecamatan <i>Subdistrict</i>	Sekolah <i>School</i>	Murid <i>Pupil</i>	Guru <i>Teacher</i>	Rasio Murid Terhadap Guru <i>Pupil-Teacher Ratio</i>
	(1)	(2)	(3)	(4)	(5)
010	Kelay	-	-	-	-
020	Talisayan	1	209	12	16.67
021	Tabalar	-	-	-	-
030	Biduk Biduk	-	-	-	-
040	Pulau Derawan	-	-	-	-
041	Maratua	-	-	-	-
050	Sambaliung	-	-	-	-
060	Tanjung Redeb	7	1 535	141	17.05
070	Gunung Tabur	-	-	-	-
080	Segah	-	-	-	-
090	Teluk Bayur	-	-	-	-
100	Batu Putih	-	-	-	-
110	Biatan	-	-	-	-
	<b>Jumlah / Total</b>	<b>8</b>	<b>1 744</b>	<b>153</b>	<b>16.86</b>

Sumber/ Source : Dinas Pendidikan Kabupaten Berau/ Education Service of Berau Regency

**Tabel 4.1.6** Jumlah Sekolah, Murid, Guru, dan Rasio Murid-Guru Madrasah Ibtidaiyah (MI) Menurut Kecamatan di Kabupaten Berau, 2017/2018  
*Number of Schools, Pupils, Teachers, and Pupil-Teacher Ratio of Madrasah Ibtidaiyah (MI) by Subdistrict in Berau Regency, 2017/2018*

	Kecamatan <i>Subdistrict</i>	Sekolah <i>School</i>	Murid <i>Pupil</i>	Guru <i>Teacher</i>	Rasio Murid Terhadap Guru <i>Pupil-Teacher Ratio</i>
	(1)	(2)	(3)	(4)	(5)
010	Kelay	-	-	-	-
020	Talisayan	-	-	-	-
021	Tabalar	-	-	-	-
030	Biduk Biduk	1	101	11	9.18
040	Pulau Derawan	-	-	-	-
041	Maratua	-	-	-	-
050	Sambaliung	2	100	21	4.76
060	Tanjung Redeb	2	869	41	21.19
070	Gunung Tabur	-	-	-	-
080	Segah	-	-	-	-
090	Teluk Bayur	1	138	15	9.20
100	Batu Putih	-	-	-	-
110	Biatan	-	-	-	-
	<b>Jumlah / Total</b>	<b>6</b>	<b>1 208</b>	<b>88</b>	<b>11.08</b>

Sumber/ Source : Dinas Pendidikan Kabupaten Berau/ Education Service of Berau Regency

**Tabel 4.1.7** Banyaknya Sekolah, Murid, Guru, dan Rasio Murid-Guru Sekolah Menengah Pertama (SMP) Negeri per Kecamatan di Kabupaten Berau, 2017/2018  
*Number of Schools, Pupil, Teacher and Pupil-Teacher Ratio of State Jnior High School by District in Berau Regency, 2017/2018*

	Kecamatan <i>Subdistrict</i>	Sekolah <i>School</i>	Murid <i>Pupil</i>	Guru <i>Teacher</i>	Rasio Murid Terhadap Guru <i>Pupil-Teacher Ratio</i>
	(1)	(2)	(3)	(4)	(5)
010	Kelay	5	398	60	6.63
020	Talisayan	4	806	64	12.59
021	Tabalar	2	236	21	11.24
030	Biduk Biduk	2	214	22	9.73
040	Pulau Derawan	3	616	44	14.00
041	Maratua	1	228	20	11.40
050	Sambaliung	7	1 327	108	12.29
060	Tanjung Redeb	8	3 208	221	14.52
070	Gunung Tabur	2	990	52	19.04
080	Segah	3	632	44	14.36
090	Teluk Bayur	3	1 081	62	1.31
100	Batu Putih	2	309	24	12.88
110	Biatan	2	424	41	10.34
	<b>Jumlah / Total</b>	<b>44</b>	<b>10 469</b>	<b>783</b>	<b>11.56</b>

Sumber/ Source : Dinas Pendidikan Kabupaten Berau/ Education Service of Berau Regency

**Tabel 4.1.8** Banyaknya Sekolah, Murid, Guru, dan Rasio Murid-Guru Sekolah Menengah Pertama (SMP) Swasta per Kecamatan di Kabupaten Berau, 2017/2018  
**Table** *Number of Schools, Pupil, Teacher and Pupil-Teacher Ratio of Private Junior High School by Subdistrict in Berau Regency, 2017/2018*

	Kecamatan <i>Subdistrict</i>	Sekolah <i>School</i>	Murid <i>Pupil</i>	Guru <i>Teacher</i>	Rasio Murid Terhadap Guru <i>Pupil-Teacher Ratio</i>
	(1)	(2)	(3)	(4)	(5)
010	Kelay	-	-	-	-
020	Talisayan	-	-	-	-
021	Tabalar	-	-	-	-
030	Biduk Biduk	-	-	-	-
040	Pulau Derawan	-	-	-	-
041	Maratua	-	-	-	-
050	Sambaliung	-	-	-	-
060	Tanjung Redeb	6	927	71	13.06
070	Gunung Tabur	-	-	-	-
080	Segah	-	-	-	-
090	Teluk Bayur	-	-	-	-
100	Batu Putih	-	-	-	-
110	Biatan	-	-	-	-
	<b>Jumlah / Total</b>	<b>6</b>	<b>927</b>	<b>71</b>	<b>13.06</b>

Sumber/ Source : Dinas Pendidikan Kabupaten Berau/ Education Service of Berau Regency

**Tabel 4.1.9** Jumlah Sekolah, Murid, Guru, dan Rasio Murid-Guru Madrasah Tsanawiyah (MTs) Menurut Kecamatan di Kabupaten Berau, 2017/2018  
**Table** *Number of Schools, Pupils, Teachers, and Pupil-Teacher Ratio of Madrasah Tsanawiyah (MTs) by Subdistrict in Berau Regency, 2017/2018*

	Kecamatan <i>Subdistrict</i>	Sekolah <i>School</i>	Murid <i>Pupil</i>	Guru <i>Teacher</i>	Rasio Murid Terhadap Guru <i>Pupil-Teacher Ratio</i>
	(1)	(2)	(3)	(4)	(5)
010	Kelay	-	-	-	-
020	Talisayan	-	-	-	-
021	Tabalar	-	-	-	-
030	Biduk Biduk	1	200	14	14.29
040	Pulau Derawan	-	-	-	-
041	Maratua	-	-	-	-
050	Sambaliung	2	167	27	6.19
060	Tanjung Redeb	1	633	30	21.10
070	Gunung Tabur	-	-	-	-
080	Segah	-	-	-	-
090	Teluk Bayur	3	199	41	4.86
100	Batu Putih	-	-	-	-
110	Biatan	-	-	-	-
	<b>Jumlah / Total</b>	<b>7</b>	<b>1 199</b>	<b>112</b>	<b>11.61</b>

Sumber/ Source : Dinas Pendidikan Kabupaten Berau/ Education Service of Berau Regency

**Tabel**  
**Table** 4.1.10

**Banyaknya Sekolah, Murid, Guru, dan Rasio Murid-Guru Sekolah Menengah Atas (SMA) Negeri per Kecamatan di Kabupaten Berau, 2017/2018**

*Number of Schools, Pupil, Teacher and Pupil-Teacher Ratio of State Senior High School in Berau Regency 2017/2018*

	Kecamatan <i>Subdistrict</i>	Sekolah <i>School</i>	Murid <i>Pupil</i>	Guru <i>Teacher</i>	Rasio Murid Terhadap Guru <i>Pupil-Teacher Ratio</i>
	(1)	(2)	(3)	(4)	(5)
010	Kelay	-	-	-	-
020	Talisayan	3	529	54	9,80
021	Tabalar	-	-	-	-
030	Biduk Biduk	1	277	21	13,19
040	Pulau Derawan	-	-	-	-
041	Maratua	1	96	11	8,73
050	Sambaliung	2	812	53	15,32
060	Tanjung Redeb	4	1 400	90	15,56
070	Gunung Tabur	1	530	35	15,14
080	Segah	-	-	-	-
090	Teluk Bayur	2	1 269	71	17,87
100	Batu Putih	1	109	12	9,08
110	Biatan	1	280	20	14,00
	<b>Jumlah / Total</b>	<b>16</b>	<b>5 302</b>	<b>367</b>	<b>14,45</b>

\*Data tahun 2017 tersedia di provinsi

Sumber/ Source : Dinas Pendidikan Kabupaten Berau/ Education Service of Berau Regency

**Tabel 4.1.11** Banyaknya Sekolah, Murid, Guru, dan Rasio Murid-Guru Sekolah Menengah Atas (SMA) Swasta di Kabupten Berau, 2017/2018  
**Table** *Number of Schools, Pupil, and Teacher and Pupil-Teacher Ratio of Private Senior High School by Subdistrict in Berau Regency, 2017/2018*

	Kecamatan <i>Subdistrict</i>	Sekolah <i>School</i>	Murid <i>Pupil</i>	Guru <i>Teacher</i>	Rasio Murid Terhadap Guru <i>Pupil-Teacher Ratio</i>
	(1)	(2)	(3)	(4)	(5)
010	Kelay	-	-	-	-
020	Talisayan	-	-	-	-
021	Tabalar	-	-	-	-
030	Biduk Biduk	-	-	-	-
040	Pulau Derawan	-	-	-	-
041	Maratua	-	-	-	-
050	Sambaliung	2	90	11	8,18
060	Tanjung Redeb	4	695	43	16,16
070	Gunung Tabur	-	-	-	-
080	Segah	-	-	-	-
090	Teluk Bayur	1	49	14	3,50
100	Batu Putih	-	-	-	-
110	Biatan	-	-	-	-
	<b>Jumlah/ Total</b>	<b>7</b>	<b>834</b>	<b>68</b>	<b>12,26</b>

\*Data tahun 2017 tersedia di provinsi

Sumber/ Source : Dinas Pendidikan Kabupaten Berau/ *Education Service of Berau Regency*



**Tabel 4.1.12** Jumlah Sekolah, Murid, Guru, dan Rasio Murid-Guru Madrasah Aliyah Menurut Kecamatan di Kabupaten Berau, 2017/2018  
**Table** *Number of Schools, Pupils, Teachers, and Pupil-Teacher Ratio of Madrasah Aliyah by Subdistrict in Berau Regency, 2017/2018*

	Kecamatan <i>Subdistrict</i>	Sekolah <i>School</i>	Murid <i>Pupil</i>	Guru <i>Teacher</i>	Rasio Murid Terhadap Guru <i>Pupil-Teacher Ratio</i>
	(1)	(2)	(3)	(4)	(5)
010	Kelay	-	-	-	-
020	Talisayan	-	-	-	-
021	Tabalar	-	-	-	-
030	Biduk Biduk	-	-	-	-
040	Pulau Derawan	-	-	-	-
041	Maratua	-	-	-	-
050	Sambaliung	1	17	13	1,31
060	Tanjung Redeb	1	521	30	17,37
070	Gunung Tabur	-	-	-	-
080	Segah	-	-	-	-
090	Teluk Bayur	1	54	13	4,15
100	Batu Putih	-	-	-	-
110	Biatan	-	-	-	-
	<b>Jumlah / Total</b>	3	592	56	10,57

\*Data tahun 2017 tersedia di provinsi

Sumber/ Source : Dinas Pendidikan Kabupaten Berau/ Education Service of Berau Regency

**Tabel**  
**Table** 4.1.13

**Banyaknya Sekolah, Murid, Guru, dan Rasio Murid-Guru Sekolah Menengah Kejuruan (SMK) Negeri per Kecamatan di Kabupaten Berau, 2017/2018**

*Number of Schools, Pupil, Teacher and Pupil-Teacher Ratio of State Vocational High School by Subdistrict in Berau Regency, 2017/2018*

	<b>Kecamatan Subdistrict</b>	<b>Sekolah School</b>	<b>Murid Pupil</b>	<b>Guru Teacher</b>	<b>Rasio Murid Terhadap Guru Pupil-Teacher Ratio</b>
	<b>(1)</b>	<b>(2)</b>	<b>(3)</b>	<b>(4)</b>	<b>(5)</b>
010	Kelay	1	79	13	6,08
020	Talisayan	1	154	24	6,42
021	Tabalar	1	80	15	5,33
030	Biduk Biduk	-	-	-	-
040	Pulau Derawan	1	299	38	7,87
041	Maratua	-	-	-	-
050	Sambaliung	-	-	-	-
060	Tanjung Redeb	2	1 004	67	14,99
070	Gunung Tabur	1	175	28	6,25
080	Segah	1	187	17	11,00
090	Teluk Bayur	-	-	-	-
100	Batu Putih	-	-	-	-
110	Biatan	-	-	-	-
	<b>Jumlah/ Total</b>	<b>8</b>	<b>1 978</b>	<b>202</b>	<b>9,79</b>

\*Data tahun 2017 tersedia di provinsi

Sumber/ Source : Dinas Pendidikan Kabupaten Berau/ Education Service of Berau Regency

**Tabel 4.1.14** **Banyaknya Sekolah, Murid, Guru, dan Rasio Murid-Guru Sekolah Menengah Kejuruan (SMK) Swasta per Kecamatan di Kabupaten Berau, 2017/2018**  
**Number of Schools, Pupil, and Teacher and Pupil-Teacher Ratio of Private Vocational High School by Subdistrict in Berau Regency, 2017/2018**

	Kecamatan <i>Subdistrict</i>	Sekolah <i>School</i>	Murid <i>Pupil</i>	Guru <i>Teacher</i>	Rasio Murid Terhadap Guru <i>Pupil-Teacher Ratio</i>
	(1)	(2)	(3)	(4)	(5)
010	Kelay	-	-	-	-
020	Talisayan	-	-	-	-
021	Tabalar	-	-	-	-
030	Biduk Biduk	-	-	-	-
040	Pulau Derawan	-	-	-	-
041	Maratua	-	-	-	-
050	Sambaliung	-	-	-	-
060	Tanjung Redeb	6	966	91	10,62
070	Gunung Tabur	-	-	-	-
080	Segah	-	-	-	-
090	Teluk Bayur	-	-	-	-
100	Batu Putih	-	-	-	-
110	Biatan	-	-	-	-
	<b>Jumlah/ Total</b>	<b>6</b>	<b>966</b>	<b>91</b>	<b>10,62</b>

\*Data tahun 2017 tersedia di provinsi

Sumber/ Source : Dinas Pendidikan Kabupaten Berau/ *Education Service of Berau Regency*

**Tabel 4.1.15** Jumlah Mahasiswa, Resimen Mahasiswa, dan Tenaga Edukatif, 2018/2019  
**Table** *Number of Student, Students Regimen, and Lectures, 2018/2019*

Rincian <i>Detail</i>	Mahasiswa <i>Students</i>		Resimen Mahasiswa <i>Students Regimen</i>	Tenaga Edukatif <i>Lectures</i>
	Laki-laki <i>Men</i>	Perempuan <i>Women</i>		
(1)	(2)	(3)	(4)	(5)
Sekolah Tinggi Ekonomi Muhammadiyah (STIEM) <i>Muhammadiyah Economics College</i>	663	797	0	68
Sekolah Tinggi Ilmu Tarbiyah (STIT) <i>Tarbiyah College</i>	...	...	...	...
Sekolah Tinggi Ilmu Pertanian (STIPER) <i>Agriculture College</i>	122	145	0	30
<b>Jumlah <i>Total</i></b>	<b>785</b>	<b>942</b>	<b>0</b>	<b>98</b>

\*Data tahun 2017 tersedia tidak lengkap

Sumber : STIEM, STIT, dan STIPER

Source : *Muhammadiyah Economics College, Tarbiyah College, and Agriculture College*

#### 4.2. KESEHATAN HEALTH

Tabel 4.2.1 Jumlah Fasilitas Kesehatan Menurut Kecamatan di Kabupaten Berau, 2017  
Table 4.2.1 *Number of Health Facilities by Subdistricts in Berau Regency, 2017*

Kecamatan <i>Subdistrict</i>	Rumah Sakit <i>Hospital</i>	Rumah Bersalin <i>Maternity Hospital</i>	Puskesmas Induk <i>Public Health Center (Subregion)</i>	Puskesmas Pembantu <i>The Village Health Post</i>
(1)	(2)	(3)	(4)	(5)
010 Kelay	-	-	3	15
020 Talisayan	1	-	1	9
021 Tabalar	-	-	1	7
030 Biduk Biduk	-	-	1	5
040 Pulau Derawan	-	-	2	3
041 Maratua	-	-	1	3
050 Sambaliung	-	-	2	29
060 Tanjung Redeb	1	1	2	3
070 Gunung Tabur	-	-	2	11
080 Segah	-	-	2	11
090 Teluk Bayur	-	-	2	6
100 Batu Putih	-	-	1	6
110 Biatan	-	-	1	7
<b>Jumlah Total</b>	<b>2</b>	<b>1</b>	<b>21</b>	<b>115</b>

Sumber / Source : Dinas Kesehatan Kabupaten Berau/ Health Service of Berau Regency

Lanjutan Tabel/*Continued Tabel 4.2.1*

	Kecamatan <i>Subdistrict</i>	Posyandu <i>Maternal &amp; Child Health</i>	Klinik/ Balai Kesehatan <i>Clinic/ Health Center</i>	Poskesdes <i>The Village Health Post</i>
	(1)	(6)	(7)	(8)
010	Kelay	25	-	10
020	Talisayan	13	-	9
021	Tabalar	15	-	6
030	Biduk Biduk	13	-	4
040	Pulau Derawan	8	-	1
041	Maratua	5	-	2
050	Sambaliung	34	-	4
060	Tanjung Redeb	49	1	1
070	Gunung Tabur	31	-	9
080	Segah	13	-	7
090	Teluk Bayur	30	-	2
100	Batu Putih	10	-	6
110	Biatan	11	-	5
	<b>Jumlah</b> <i>Total</i>	<b>257</b>	<b>1</b>	<b>66</b>

Sumber / *Source* : Dinas Kesehatan Kabupaten Berau/ *Health Service of Berau Regency*

**Tabel 4.2.2** Jumlah Tenaga Kesehatan Menurut Kecamatan di Kabupaten Berau, 2017  
**Table** *Number of Health Personnel by Subdistrict in Berau Regency, 2017*

Kecamatan Subdistrict	Tenaga Kesehatan/ Health Personnel					Lainnya Other
	Tenaga Medis Medical Personnel	Tenaga Keperawatan Nursing Personnel	Tenaga Kebidanan Midwifery Personnel	Tenaga Kefarmasian Pharmacy Personnel		
(1)	(2)	(3)	(4)	(5)	(6)	
010 Kelay	4	22	20	1	-	
020 Talisayan	9	46	21	2	-	
021 Tabalar	1	13	8	2	-	
030 Biduk Biduk	3	25	9	1	-	
040 Pulau Derawan	2	23	14	2	-	
041 Maratua	3	15	8	1	-	
050 Sambaliung	9	42	29	3	-	
060 Tanjung Redeb	16	168	71	30	-	
070 Gunung Tabur	9	37	24	4	-	
080 Segah	4	40	22	3	-	
090 Teluk Bayur	7	37	13	6	-	
100 Batu Putih	3	19	11	4	-	
110 Biatan	3	16	16	2	-	
<b>Jumlah</b>	<b>73</b>	<b>503</b>	<b>266</b>	<b>61</b>	<b>-</b>	
<i>Total</i>						

Sumber / Source : Dinas Kesehatan Kabupaten Berau/ Health Service of Berau Regency

**Tabel 4.2.3** Jumlah Tenaga Kesehatan Menurut Unit Kerja di Kabupaten Berau, 2017  
*Number of Paramedic by Working Unit in Berau regency 2017*

No	Tenaga Kesehatan Paramedic	Unit Kerja/ Working Unit			Jumlah
		Puskesmas Public Health Center	Rumah Sakit Hospital	Kantor Dinas Kesehatan Health Service Office	
(1)	(2)	(3)	(4)	(5)	(6)
1.	Dokter Spesialis <sup>a</sup>	-	18	-	18
2.	Dokter Umum	46	21	-	67
3.	Dokter Gigi	20	3	-	23
4.	Bidan	208	42	-	250
5.	Perawat <sup>b</sup>	358	217	-	575
6.	Perawat Gigi	10	1	-	11
7.	Tenaga Kefarmasian <sup>c</sup>	20	11	-	31
8.	Apoteker	17	8	-	25
9.	Kesehatan Masyarakat	25	9	-	34
10.	Kesehatan Lingkungan	25	2	-	27
11.	Nutrisionis	18	6	-	24
12.	Fisioterapis	-	5	-	5
13.	Radiografer	-	6	-	6
14.	Teknisi Elektromedis	-	3	-	3
15.	Teknisi Gigi	-	-	-	-
16.	Rekam Medis Dan Informasi Kesehatan	-	4	-	4

Sumber / Source : Dinas Kesehatan Kabupaten Berau/ Health Service of Berau Regency

<sup>a</sup> Termasuk S3

<sup>b</sup> Termasuk Perawat Anestesi dan Perawat Spesialis

<sup>c</sup> Termasuk Analis Farmasi, Asisten Apoteker, Sarjana Farmasi



**Tabel** **4.2.4** **Persentase Balita Yang Pernah Mendapat Imunisasi Menurut Jenis Imunisasi di Kabupaten Berau, 2016–2017**  
**Table** **4.2.4** **Percentage of Children Under Five Years Who Had Immunization by Type of Immunization in Berau Regency, 2016–2017**

<b>Jenis Imunisasi</b> <i>Type of Immunization</i>	<b>2016</b>	<b>2017</b>
<b>(1)</b>	<b>(2)</b>	<b>(3)</b>
BCG	95,30	91,21
Campak/ <i>Measles</i>	93,09	98,23
DPT 1	96,17	104,15
DPT 2	96,17	102,94
DPT 3	96,17	101,86
Polio 1	93,58	95,74
Polio 2	93,58	104,13
Polio 3	93,58	103,01
Polio 4	93,58	102,08
Hepatitis B 1	96,17	104,15
Hepatitis B 2	96,17	102,94
Hepatitis B 3	96,17	101,86

Sumber / Source : Dinas Kesehatan Kabupaten Berau/ Health Service of Berau Regency

**Tabel 4.2.5** Jumlah Kasus 10 Penyakit Terbanyak di Kabupaten Berau, 2017  
**Table** *Number of Cases of the 10 Most Diseases in Berau Regency, 2017*

	<b>Jenis Penyakit</b> <i>Type of Disease</i>	<b>Jumlah Kasus (jiwa)</b> <i>Number of Cases (people)</i>
	<b>(1)</b>	<b>(2)</b>
1.	Nasopharingitis Akuta (Common Cold, ISPA)	37 550
2.	Hipertensi Primer	6 461
3.	Febris	11 989
4.	Dyspepsia	9 228
5.	Gastritis	5 861
6.	Infeksi akut lain pd saluran pernafasan atas (Rhinitis)	
7.	Diare & Gastroenteritis Non Spesifik	7 705
8.	Rheumatoid Arthritis Lain	3 909
9.	Pharingitis	4 898
10.	Influenza, Virus tidak teridentifikasi	3 588

Sumber / Source : Dinas Kesehatan Kabupaten Berau/ Health Service of Berau Regency

**Tabel**  
**Table** 4.2.6

**Jumlah Bayi Lahir, Bayi Berat Badan Lahir Rendah (BBLR),  
BBLR Dirujuk, dan Bergizi Buruk di Kabupaten Berau,  
2012-2017**

**Number of Births, Babies with Low Birth Weights (LBW),  
Treated LBW, and Malnutrition Cases in Berau Regency,  
2012-2017**

Tahun Year	Bayi Lahir Births	BBLR/ LBW		Gizi Buruk Malnutrition
		Jumlah Total	Dirujuk Treated	
(1)	(2)	(3)	(4)	(5)
2012	4 700	232	-	64
2013	4 678	30	12	13
2014	5 382	248	2	13
2015	5 705	268	-	21
2016	4 701	45	-	29
2017	4 900	101	-	15

Sumber / Source : Dinas Kesehatan Kabupaten Berau/ Health Service of Berau Regency

**Jumlah Ibu Hamil, Melakukan Kunjungan K1, Melakukan Kunjungan K4, Kurang Energi Kronis (KEK), dan Mendapat Tablet Zat Besi (Fe) di Kabupaten Berau, 2012–2017**

**Tabel 4.2.7** *Number of Pregnant Women, Those with One Visit and four Visits of Antenatal Care, Chronic Energy Deficiency (CED), and Receiving Iron Supplement in Berau Regency, 2012–2017*

Tahun Year	Jumlah Ibu Hamil Pregnant Women	Melakukan Kunjungan K1 One Visit	Melakukan Kunjungan K4 Four Visits	Kurang Energi Kronis (KEK) Chronic Energy Deficiency (CED)	Mendapat Tablet Zat Besi (Fe) Receiving Iron Supplement
(1)	(2)	(3)	(4)	(5)	(6)
2012	4 853	4 851	4 446	-	4 292
2013	4 914	4 876	3 479	-	4 643
2014	6 365	5 922	4 481	-	5 322
2015	6 241	5 684	4 080	-	4 038
2016	5 171	5 041	3 831	-	3 498
2017	5 152	5 018	3 871	400	3 403

Sumber / Source : Dinas Kesehatan Kabupaten Berau/ Health Service of Berau Regency

**Tabel** Jumlah Kasus HIV/AIDS, Sipilis, DBD, Diare, TB, dan Malaria Menurut Kecamatan di Kabupaten Berau, 2017  
**Table 4.2.8** *Number of Cases of HIV/AIDS, Syphilis, Dengue Fever, Diarrhea, Tuberculosis (TB) and Malaria by Subdistrict in Berau Regency, 2017*

Kecamatan <i>Subdistrict</i>	HIV/AIDS <i>HIV/AIDS</i>	RAJA SINGA/SIPILIS <i>SYPHILIS</i>	DBD <i>Dengue Fever</i>
(1)	(2)	(3)	(4)
010 Kelay			0
020 Talisayan			2
021 Tabalar			0
030 Biduk Biduk			0
040 Pulau Derawan			0
041 Maratua			0
050 Sambaliung			13
060 Tanjung Redeb			29
070 Gunung Tabur			7
080 Segah			2
090 Teluk Bayur			9
100 Batu Putih			0
110 Biatan			0
<b>Jumlah</b>	<b>71</b>	<b>215</b>	<b>62</b>
<i>Total</i>			

Sumber / Source : Dinas Kesehatan Kabupaten Berau/ Health Service of Berau Regency  
 Ket: Data HIV/AIDS & IMS per kec tidak bisa ditampilkan jadi hanya total kab

Lanjutan Tabel/ *Continued Tabel 4.2.8*

	Kecamatan <i>Subdistrict</i>	Diare <i>Diarhea</i>	TB <i>Tuberculosis</i>	Malaria <i>Malaria</i>
	(1)	(5)	(6)	(7)
010	Kelay	907	21	69
020	Talisayan	193	65	82
021	Tabalar	592	42	9
030	Biduk Biduk	197	103	40
040	Pulau Derawan	1 043	33	0
041	Maratua	130	36	0
050	Sambaliung	1 257	153	28
060	Tanjung Redeb	750	474	209
070	Gunung Tabur	619	102	27
080	Segah	351	27	39
090	Teluk Bayur	1 537	172	134
100	Batu Putih	671	21	92
110	Biatan	419	54	21
	<b>Jumlah</b>	<b>4 829</b>	<b>1 303</b>	<b>750</b>
	<i>Total</i>			

Sumber / *Source* : Dinas Kesehatan Kabupaten Berau/ *Health Service of Berau Regency*

**Tabel 4.2.9 Tenaga Medis dan Paramedis Dirinci Menurut Jenisnya di Kabupaten Berau, 2017**  
**Table Medic and Paramedic by Kind in Berau Regency, 2017**

No	Tenaga Medis dan Paramedis <i>Medic and Paramedic</i>	Jumlah <i>Total</i>	RASIO TERHADAP 100.000 penduduk <i>RATIO</i>
(1)	(2)	(3)	(4)
1	Dokter Spesialis / Specialist Doctor	19	8.84
2	Dokter Umum/Public Doctor	75	34.91
3	Dokter Gigi/Dentist	23	10.71
4	Bidan/ Midwife	277	128.94
5	Perawat/ Nurse	605	281.62
6	Perawat Gigi/ Dental Nurse	11	5.12
7	Tenaga Teknis Kefarmasian	39	18.15
8	Apoteker Kesehatan	29	13.50
9	Kesehatan Masyarakat	38	17.69
10	Kesehatan Lingkungan	28	13.03
11	Nutrisionis	28	13.03
12	Fisioterapis	5	-
13	Radiografer	7	-
14	Teknisi Elektromedis	4	-
15	Teknisi Gigi	-	-
17	Rekam Medis dan Informasi Kesehatan	5	-
<b>Jumlah/ Total</b>		<b>1 193</b>	

Sumber / Source : Dinas Kesehatan Kabupaten Berau/ Health Service of Berau Regency

**Tabel** 4.2.10 **Kegiatan Pelayanan Rumah Sakit Umum Tanjung Redeb di Kabupaten Berau, 2015-2017**  
**Table** 4.2.10 **Service Activity at Public Hospital of Tanjung Redeb in Berau Regency, 2015-2017**

	Upaya Kesehatan <i>Health Expedient</i>	Tahun/ Year		
		2015	2016	2017
	(1)	(2)	(3)	(4)
1.	Kapasitas tempat tidur/ Bed Capacities	170	180	180
2.	Jumlah penderita yang dirawat/ Amount patient to taken care of	11 831	10 905	11 432
3.	Jumlah penderita keluar hidup/ Amount patient of exit life	11 415	10 594	11 126
4.	Jumlah penderita keluar meninggal/ Amount patient of exit die	416	311	306
	a. Perawatan kurang dari 48 jam/ Less than 48 hours treatment	191	161	145
	b. Perawatan lebih dari 48 jam/ More than 48 hours treatment	225	150	161
5.	Jumlah hari rawat inap/ Amount day take care to lodge	54 419	46 962	57 696
6.	Rasio tingkat hunian Rumah Sakit/ Bed Occupancy Ratio (B.O.R)	85,41	71,3	87
7.	Rata-rata hari perawatan/ Mean day treatment	3,38	4,04	5
8.	Jumlah kunjungan rawat jalan/ Amount visit	37 485	37 995	55 056
9.	Rata-rata penderita rawat jalan	134/hr	106	185
10.	Jumlah Persalinan	1 337	699	1 823
11.	Jumlah operasi bedah/ Amount of Surgical Operation	1 561	196	1 814
12.	Pemeriksaan laboratorium/ Inspection of Laboratory	28 142	53 514	90 385
13.	Jumlah Pelayanan Radiologi/ Amount of Service of Radiology	11 018	11 789	11 246

Sumber / Source: RSUD Abdul Rivai/ Abdul Rivai's Public Hospital



**Tabel 4.2.11** Banyaknya Sarana Keluarga Berencana Menurut Kecamatan di Kabupaten Berau, 2017  
*Number of Family Planning (FP) Facilities by Subdistrict in Berau Regency, 2017*

Kecamatan  Subditric	Pos KB Desa	Petugas Pelayanan KB		PUS	Akseptor KB
	<i>FP Village Post</i>	<i>FP Field Workers</i>		<i>The Eligible Couple</i>	<i>Acceptor</i>
(1)	(2)	Dokter Doctor	Bidan Midwife	(5)	(6)
010 Kelay	47	4	12	1 178	821
020 Talisayan	90	2	6	2 764	2 273
021 Tabalar	36	4	13	1 382	1 088
030 Biduk-Biduk	35	2	6	1 228	1 002
040 Pulau Derawan	32	1	12	2 103	1 587
041 Maratua	14	1	5	651	468
050 Sambaliung	79	1	2	4 848	3 495
060 Tanjung Redeb	129	7	9	13 364	10 172
070 Gunung Tabur	65	4	13	4 267	3 029
080 Segah	60	6	14	2 192	1 529
090 Teluk Bayur	83	4	13	4 704	3 457
100 Batu Putih	39	1	5	1 596	1 114
110 Biatan	40	3	5	1 418	1 080
<b>Jumlah/ Total</b>	<b>749</b>	<b>40</b>	<b>115</b>	<b>41 695</b>	<b>31 115</b>

Sumber : Kantor Pemberdayaan Perempuan dan Keluarga Berencana  
 Source : *The Office of Women Empowerment and Family Planning*

**Tabel 4.2.12** Jumlah Pasangan Usia Subur dan Peserta KB Aktif Menurut Kecamatan di Kabupaten Berau, 2017  
**Table** *Number of Eligible Couple and Family Planning Participant by Subdistrict in Berau Regency, 2017*

Kecamatan Subdistrict	Jumlah PUS <i>The Eligible Couples</i>	Peserta KB Aktif <i>Family Planning Participants</i>			
		IUD	MOW	MOP	Kondom <i>Condom</i>
(1)	(2)	(3)	(4)	(5)	(6)
010 Kelay	1 178	18	2	0	21
020 Talisayan	2 764	72	9	2	9
021 Tabalar	1 382	20	11	0	1
030 Biduk-Biduk	1 228	20	7	0	6
040 Pulau Derawan	2 103	68	26	0	84
041 Maratua	651	14	10	0	1
050 Sambaliung	4 848	176	135	4	67
060 Tanjung Redeb	13 364	1 030	476	4	391
070 Gunung Tabur	4 267	187	72	1	42
080 Segah	2 192	52	12	0	11
090 Teluk Bayur	4 704	99	28	3	30
910 Batu Putih	1 596	12	7	1	13
110 Biatan	1 418	21	3	0	3
<b>Berau</b>	<b>41 695</b>	<b>1 789</b>	<b>798</b>	<b>15</b>	<b>679</b>

Lanjutan Tabel/ *Continued Tabel 4.2.12*

Kecamatan District	Peserta KB Aktif <i>Family Planning Participants</i>			
	Implant <i>Implants</i>	Suntik <i>Injection</i>	Pil <i>Pill</i>	Jumlah <i>Total</i>
(1)	(7)	(8)	(9)	(10)
010 Kelay	17	436	377	871
020 Talisayan	236	1 530	415	2 273
021 Tabalar	20	786	250	1 088
030 Biduk-Biduk	41	533	395	1 002
040 Pulau Derawan	121	798	490	1 587
041 Maratua	53	233	157	468
050 Sambaliung	189	1 564	1 360	3 495
060 Tanjung Redeb	395	4 895	2 981	10 172
070 Gunung Tabur	184	1 822	721	3 029
080 Segah	129	972	353	1 529
090 Teluk Bayur	128	2 028	1 141	3 457
100 Batu Putih	118	630	333	1 114
110 Biatan	38	724	291	1 080
<b>Berau</b>	<b>1 669</b>	<b>16 951</b>	<b>9 264</b>	<b>31 165</b>

Sumber : Kantor Pemberdayaan Perempuan dan Keluarga Berencana

Source : The Office of Women Empowerment and Family Planning

Kontrak Kinerja Kabupaten (KKK) Menjadi Peserta KB Baru Menurut Jenis Kontrasepsi dan Kecamatan di Kabupaten Berau, 2017

Tabel  
Table

4.2.13

*Regency's Performance Contract Become A New Member of Family Planning by Type of Contraception and Subdistrict in Berau Regency, 2017*

	Kecamatan District	KKK KB Baru	Metode Kontrasepsi/ <i>Contraception Methods</i>		
			IUD		
			KKK	Pencapaian	Persentase
(1)	(2)	(3)	(4)	(5)	
010	Kelay	40	1	1	100,0
020	Talisayan	334	4	3	75,0
021	Tabalar	704	26	7	26,9
030	Biduk-Biduk	975	21	2	9,5
040	Pulau Derawan	1 983	98	65	66,3
041	Maratua	347	38	48	126,3
050	Sambaliung	533	32	31	96,9
060	Tanjung Redeb	275	13	-	-
070	Gunung Tabur	2 498	146	13	8,9
080	Segah	161	2	2	100,0
090	Teluk Bayur	57	1	1	100,0
100	Batu Putih	76	1	4	400,0
110	Biatan	195	3	1	33,3
<b>Jumlah/ Total</b>		<b>8 178</b>	<b>386</b>	<b>178</b>	

Lanjutan Tabel/ *Continued Table* 4.2.13

Kecamatan District	KKK KB Baru	Metode Kontrasepsi/ <i>Contraception</i> <i>Methods</i>			
		MOW			
		KKK	Pencapaian	Persentase	
(1)	(2)	(6)	(7)	(8)	
010	Kelay	40	3	1	33,3
020	Talisayan	334	1	-	-
021	Tabalar	704	8	7	87,5
030	Biduk-Biduk	975	-	1	-
040	Pulau Derawan	1 983	106	193	182,1
041	Maratua	347	5	-	-
050	Sambaliung	533	2	1	50,0
060	Tanjung Redeb	275	1	-	-
070	Gunung Tabur	2 498	27	-	-
080	Segah	161	2	-	-
090	Teluk Bayur	57	-	-	-
100	Batu Putih	76	1	4	400,0
110	Biatan	195	1	-	-
<b>Jumlah/ Total</b>		<b>8 178</b>	<b>157</b>	<b>207</b>	

Lanjutan Tabel/ *Continued Table 4.2.13*

	Kecamatan District	KKK KB Baru	Metode Kontrasepsi/ <i>Contraception</i> <i>Methods</i>		
			MOP		
			KKK	Pencapaian	Persentase
(1)	(2)	(9)	(10)	(11)	
010	Kelay	40	-	-	-
020	Talisayan	334	-	-	-
021	Tabalar	704	-	-	-
030	Biduk-Biduk	975	-	-	-
040	Pulau Derawan	1 983	3	-	-
041	Maratua	347	-	-	-
050	Sambaliung	533	-	-	-
060	Tanjung Redeb	275	-	-	-
070	Gunung Tabur	2 498	-	-	-
080	Segah	161	-	-	-
090	Teluk Bayur	57	-	-	-
100	Batu Putih	76	-	-	-
110	Biatan	195	-	-	-
<b>Jumlah/ Total</b>		<b>8 178</b>	<b>3</b>	<b>0</b>	<b>0</b>

Lanjutan Tabel/ *Continued Table* 4.2.13

Kecamatan District	KKK KB Baru	Metode Kontrasepsi/ <i>Contraception</i> <i>Methods</i>			
		Kondom			
		KKK	Pencapaian	Persentase	
(1)	(2)	(12)	(13)	(14)	
010	Kelay	40	-	1	-
020	Talisayan	334	2	1	50,0
021	Tabalar	704	5	3	60,0
030	Biduk-Biduk	975	9	39	433,3
040	Pulau Derawan	1 983	10	43	430,0
041	Maratua	347	2	10	500,0
050	Sambaliung	533	20	4	20,0
060	Tanjung Redeb	275	-	1	-
070	Gunung Tabur	2 498	23	7	30,4
080	Segah	161	5	1	20,0
090	Teluk Bayur	57	-	1	-
100	Batu Putih	76	-	1	-
110	Biatan	195	1	-	-
<b>Jumlah/ Total</b>		<b>8 178</b>	<b>77</b>	<b>112</b>	

Lanjutan Tabel/ *Continued Table 4.2.13*

	Kecamatan District	KKK KB Baru	Metode Kontrasepsi/ <i>Contraception</i>		
			<i>Methods</i>		
			Implant		
		KKK	Pencapaian	Persentase	
(1)	(2)	(15)	(16)	(17)	
010	Kelay	40	1	11	1.100,0
020	Talisayan	334	13	36	276,9
021	Tabalar	704	34	43	126,5
030	Biduk-Biduk	975	31	31	100,0
040	Pulau Derawan	1 983	38	20	52,6
041	Maratua	347	10	30	300,0
050	Sambaliung	533	23	81	352,2
060	Tanjung Redeb	275	10	17	170,0
070	Gunung Tabur	2 498	107	20	18,7
080	Segah	161	2	2	100,0
090	Teluk Bayur	57	7	11	157,1
100	Batu Putih	76	2	18	900,0
110	Biatan	195	2	4	200,0
<b>Jumlah/ Total</b>		<b>8 178</b>	<b>280</b>	<b>324</b>	



Lanjutan Tabel/ *Continued Table* 4.2.13

Kecamatan District	KKK KB Baru	Metode Kontrasepsi/ <i>Contraception</i> <i>Methods</i>			
		Suntik			
		KKK	Pencapaian	Persentase	
(1)	(2)	(18)	(19)	(20)	
010	Kelay	40	1.100,0	1.100,0	1.100,0
020	Talisayan	334	276,9	276,9	276,9
021	Tabalar	704	126,5	126,5	126,5
030	Biduk-Biduk	975	100,0	100,0	100,0
040	Pulau Derawan	1 983	52,6	52,6	52,6
041	Maratua	347	300,0	300,0	300,0
050	Sambaliung	533	352,2	352,2	352,2
060	Tanjung Redeb	275	170,0	170,0	170,0
070	Gunung Tabur	2 498	18,7	18,7	18,7
080	Segah	161	100,0	100,0	100,0
090	Teluk Bayur	57	157,1	157,1	157,1
100	Batu Putih	76	900,0	900,0	900,0
110	Biatan	195	200,0	200,0	200,0
<b>Jumlah/ Total</b>		<b>8 178</b>	-	-	

Lanjutan Tabel/ *Continued Table 4.2.13*

	Kecamatan District	KKK KB Baru	Metode Kontrasepsi/ <i>Contraception</i>		
			<i>Methods</i>		
			Pil		
		KKK	Pencapaian	Persentase	
(1)	(2)	(21)	(22)	(23)	
010	Kelay	40	7	8	114,3
020	Talisayan	334	100	16	16,0
021	Tabalar	704	170	40	23,5
030	Biduk-Biduk	975	373	103	27,6
040	Pulau Derawan	1 983	407	123	30,2
041	Maratua	347	71	88	123,9
050	Sambaliung	533	176	26	14,8
060	Tanjung Redeb	275	76	21	27,6
070	Gunung Tabur	2 498	554	125	22,6
080	Segah	161	74	14	18,9
090	Teluk Bayur	57	13	12	92,3
100	Batu Putih	76	13	13	100,0
110	Biatan	195	54	13	24,1
<b>Jumlah/ Total</b>		<b>8 178</b>	<b>2 034</b>	<b>589</b>	

Lanjutan Tabel/ *Continued Table* 4.2.13

	Kecamatan District	KKK KB Baru	Jumlah Pencapaian Baru	Persentase KKK KB Baru Terhadap Pencapaian Baru
	(1)	(2)	(24)	(25)
010	Kelay	10 012	931	9,3
020	Talisayan	889	334	37,5
021	Tabalar	537	333	61,9
030	Biduk-Biduk	757	499	65,9
040	Pulau Derawan	928	944	101,7
041	Maratua	1 126	509	45,2
050	Sambaliung	688	266	38,7
060	Tanjung Redeb	1 100	627	57,0
070	Gunung Tabur	950	665	70,0
080	Segah	5 085	5 019	98,7
090	Teluk Bayur	1 450	934	64,4
100	Batu Putih	5 017	596	11,9
110	Biatan	5 061	2 518	49,8
	<b>Jumlah/ Total</b>	<b>33.600</b>	<b>14.175</b>	<b>42,2</b>

Sumber : Kantor Pemberdayaan Perempuan dan Keluarga Berencana

Source : The Office of Women Empowerment and Family Planning

**Tabel** **Kontrak Kinerja Kabupaten (KKK) Menjadi Peserta KB Aktif Menurut Jenis Kontrasepsi dan Kecamatan, 2017**  
**Table 4.2.14** **Regency's Performance Contract Become An Active Member of Family Planning by Type of Contraception and District, 2017**

	Kecamatan District	KKK KB Aktif	Metode Kontrasepsi/ <i>Contraception Methods</i>		
			IUD		
			KKK	Pencapaian	Persentase
(1)	(2)	(3)	(4)	(5)	
010	Kelay	875	20	18	90,0
020	Talisayan	2.409	77	72	93,5
021	Tabalar	3.259	181	176	97,2
030	Biduk-Biduk	1.641	57	52	91,2
040	Pulau Derawan	10.053	947	1.030	108,8
041	Maratua	3.083	170	187	110,0
050	Sambaliung	1.590	67	68	101,5
060	Tanjung Redeb	1.030	22	20	90,9
070	Gunung Tabur	3.429	91	99	108,8
080	Segah	1.227	20	20	100,0
090	Teluk Bayur	498	14	14	100,0
100	Batu Putih	1.252	10	12	120,0
110	Biatan	1.141	21	21	100,0
<b>Jumlah/ Total</b>					

Lanjutan Tabel/ *Continued Table 4.2.14*

	Kecamatan District	KKK KB Aktif	Metode Kontrasepsi/ <i>Contraception Methods</i>		
			MOW		
			KKK	Pencapaian	Persentase
(1)	(2)	(6)	(7)	(8)	
010	Kelay	875	2	2	100,0
020	Talisayan	2.409	8	9	112,5
021	Tabalar	3.259	111	135	121,6
030	Biduk-Biduk	1.641	9	12	133,3
040	Pulau Derawan	10.053	340	476	140,0
041	Maratua	3.083	62	72	116,1
050	Sambaliung	1.590	17	26	152,9
060	Tanjung Redeb	1.030	6	7	116,7
070	Gunung Tabur	3.429	19	28	147,4
080	Segah	1.227	10	11	110,0
090	Teluk Bayur	498	9	10	111,1
100	Batu Putih	1.252	4	7	175,0
110	Biatan	1.141	3	3	100,0
<b>Jumlah/ Total</b>					

Lanjutan Tabel/ *Continued Table 4.2.14*

	Kecamatan District	KKK KB Aktif	Metode Kontrasepsi/ <i>Contraception</i> <i>Methods</i>		
			MOP		
			KKK	Pencapaian	Persentase
(1)	(2)	(9)	(10)	(11)	
010	Kelay	875	-	-	-
020	Talisayan	2.409	-	2	-
021	Tabalar	3.259	-	4	-
030	Biduk-Biduk	1.641	-	-	-
040	Pulau Derawan	10.053	26	4	-
041	Maratua	3.083	-	1	-
050	Sambaliung	1.590	-	-	-
060	Tanjung Redeb	1.030	-	-	-
070	Gunung Tabur	3.429	-	3	-
080	Segah	1.227	-	-	-
090	Teluk Bayur	498	-	-	-
100	Batu Putih	1.252	-	1	-
110	Biatan	1.141	-	-	-
<b>Jumlah/ Total</b>					

Lanjutan Tabel/ *Continued Table* 4.2.14

	Kecamatan District	KKK KB Aktif	Metode Kontrasepsi/ <i>Contraception Methods</i>		
			Kondom		
			KKK	Pencapaian	Persentase
(1)	(2)	(12)	(13)	(14)	
010	Kelay	875	8	21	262,5
020	Talisayan	2.409	3	9	300,0
021	Tabalar	3.259	24	67	279,2
030	Biduk-Biduk	1.641	3	11	366,7
040	Pulau Derawan	10.053	130	391	300,8
041	Maratua	3.083	14	42	300,0
050	Sambaliung	1.590	26	84	323,1
060	Tanjung Redeb	1.030	2	6	300,0
070	Gunung Tabur	3.429	11	30	272,7
080	Segah	1.227	6	1	16,7
090	Teluk Bayur	498	13	1	7,7
100	Batu Putih	1.252	5	13	260,0
110	Biatan	1 141	1	3	300,0
<b>Jumlah/ Total</b>					

Lanjutan Tabel/ *Continued Table 4.2.14*

	Kecamatan District	KKK KB Aktif	Metode Kontrasepsi/ <i>Contraception</i>		
			<i>Methods</i>		
			Implant		
		KKK	Pencapaian	Persentase	
(1)	(2)	(15)	(16)	(17)	
010	Kelay	875	14	17	121,4
020	Talisayan	2.409	197	236	119,8
021	Tabalar	3.259	145	189	130,3
030	Biduk-Biduk	1.641	102	129	126,5
040	Pulau Derawan	10.053	322	395	122,7
041	Maratua	3.083	138	184	133,3
050	Sambaliung	1.590	87	121	139,1
060	Tanjung Redeb	1.030	85	41	48,2
070	Gunung Tabur	3.429	83	128	154,2
080	Segah	1.227	16	20	125,0
090	Teluk Bayur	498	41	53	129,3
100	Batu Putih	1.252	65	118	181,5
110	Biatan	1.141	31	38	122,6
<b>Jumlah/ Total</b>					



Lanjutan Tabel/ *Continued Table* 4.2.14

Kecamatan District	KKK KB Aktif	Metode Kontrasepsi/ <i>Contraception</i> <i>Methods</i>			
		Suntik			
		KKK	Pencapaian	Persentase	
(1)	(2)	(18)	(19)	(20)	
010	Kelay	875	496	436	87,9
020	Talisayan	2.409	1.755	1.530	87,2
021	Tabalar	3.259	1.598	1.564	97,9
030	Biduk-Biduk	1.641	1.146	972	84,8
040	Pulau Derawan	10.053	5.632	4.895	86,9
041	Maratua	3.083	2.048	1.822	89,0
050	Sambaliung	1.590	948	798	84,2
060	Tanjung Redeb	1.030	648	533	82,3
070	Gunung Tabur	3.429	2.240	2.028	90,5
080	Segah	1.227	905	786	86,9
090	Teluk Bayur	498	251	233	92,8
100	Batu Putih	1.252	853	630	73,9
110	Biatan	1.141	830	724	87,2
<b>Jumlah/ Total</b>					

Lanjutan Tabel/ *Continued Table 4.2.14*

Kecamatan District	KKK KB Aktif	Metode Kontrasepsi/ <i>Contraception Methods</i>			
		Pil			
		KKK	Pencapaian	Persentase	
(1)	(2)	(21)	(22)	(23)	
010	Kelay	875	335	377	112,5
020	Talisayan	2.409	369	415	112,5
021	Tabalar	3.259	1.200	1.360	113,3
030	Biduk-Biduk	1.641	324	353	109,0
040	Pulau Derawan	10.053	2.656	2.981	112,2
041	Maratua	3.083	651	721	110,8
050	Sambaliung	1.590	445	490	110,1
060	Tanjung Redeb	1.030	267	395	147,9
070	Gunung Tabur	3.429	985	1.141	115,8
080	Segah	1.227	270	250	92,6
090	Teluk Bayur	498	170	157	92,4
100	Batu Putih	1.252	315	333	105,7
110	Biatan	1.141	255	291	114,1
<b>Jumlah/ Total</b>					

Lanjutan Tabel/ *Continued Table* 4.2.14

	Kecamatan District	KKK KB Aktif	Jumlah Pencapaian Aktif	Persentase KKK KB Aktif Terhadap Pencapaian Baru
	(1)	(2)	(24)	(25)
010	Kelay	875	871	99,5
020	Talisayan	2.409	2.273	94,4
021	Tabalar	3.259	3.495	107,2
030	Biduk-Biduk	1.641	1.529	93,2
040	Pulau Derawan	10.053	10.172	101,2
041	Maratua	3.083	3.029	98,2
050	Sambaliung	1.590	1.587	99,8
060	Tanjung Redeb	1.030	1.002	97,3
070	Gunung Tabur	3.429	3.457	100,8
080	Segah	1.227	1.088	88,7
090	Teluk Bayur	498	468	94,0
100	Batu Putih	1.252	1.114	89,0
110	Biatan	1.141	1.080	94,7
	<b>Jumlah/ Total</b>			

Sumber : Kantor Pemberdayaan Perempuan dan Keluarga Berencana  
Source : The Office of Women Empowerment and Family Planning

### 4.3. AGAMA RELIGION

**Tabel** 4.3.1 **Jumlah Penduduk Menurut Kecamatan dan Agama yang Dianut di Kabupaten Berau, 2017**  
*Table* 4.3.1 *Population by Subdistrict and Religion in Berau Regency, 2017*

Kecamatan <i>Subdistrict</i>	Islam <i>Islam</i>	Protestan <i>Christian</i>	Katolik <i>Catholic</i>
(1)	(2)	(3)	(4)
010 Kelay	2 000	3 003	264
020 Talisayan	9 930	638	2 461
021 Tabalar	5 862	560	100
030 Biduk-Biduk	6 170	190	20
040 Pulau Derawan	10 210	52	3
041 Maratua	3 491	9	7
050 Sambaliung	27 471	3 317	2 548
060 Tanjung Redeb	58 110	5 883	1 888
070 Gunung Tabur	18 774	2 012	792
080 Segah	64 24	2 759	1 710
090 Teluk Bayur	25 378	1 037	520
100 Batu Putih	6 479	571	740
110 Biatan	6 100	459	515
<b>Jumlah/ Total</b>	<b>186 399</b>	<b>20 490</b>	<b>11 568</b>
<b>%</b>	<b>85,012%</b>	<b>9,345%</b>	<b>5,276%</b>

Lanjutan Tabel/ *Continued Table 4.3.1*

	Kecamatan <i>District</i>	Hindu <i>Hindist</i>	Budha <i>Budhist</i>	Lainnya <i>Other</i>
	(1)	(5)	(6)	(7)
010	Kelay	7	0	0
020	Talisayan	8	0	0
021	Tabalar	2	0	0
030	Biduk-Biduk	1	0	0
040	Pulau Derawan	1	4	0
041	Maratua	0	0	0
050	Sambaliung	32	0	4
060	Tanjung Redeb	73	576	11
070	Gunung Tabur	3	3	0
080	Segah	8	0	0
090	Teluk Bayur	30	22	1
100	Batu Putih	1	0	0
110	Biatan	19	0	0
	<b>Jumlah/ Total</b>	<b>185</b>	<b>605</b>	<b>16</b>
	<b>%</b>	<b>0,084%</b>	<b>0,276%</b>	<b>0,007%</b>

Sumber / *Source* Kementerian Agama Kantor Kabupaten Berau / *Ministry of Religious Affairs at Berau Regency*

**Tabel 4.3.2** Jumlah Tempat Peribadatan Menurut Kecamatan di Kabupaten Berau, 2017  
**Table** *Number of Worship Facilities by Subdistrict in Berau Regency, 2017*

	Kecamatan	Masjid	Mushola	Gereja Protestan	Gereja Khatolik
	<i>District</i>	<i>Mosque</i>	<i>Mushola</i>	<i>Christian</i>	<i>Catholic</i>
	(1)	(2)	(3)	(4)	(5)
010	Kelay	8	11	16	2
020	Talisayan	17	19	10	7
021	Tabalar	13	6	7	1
030	Biduk-Biduk	8	15	1	0
040	Pulau Derawan	6	2	0	0
041	Maratua	5	1	0	0
050	Sambaliung	35	7	24	8
060	Tanjung Redeb	25	25	19	1
070	Gunung Tabur	24	14	10	2
080	Segah	13	11	24	10
090	Teluk Bayur	24	31	4	2
100	Batu Putih	12	3	9	3
110	Biatan	16	8	7	2
	<b>Jumlah/ Total</b>	<b>206</b>	<b>153</b>	<b>131</b>	<b>38</b>

Sumber / Source Kementerian Agama Kantor Kabupaten Berau / Ministry of Religious Affairs at Berau Regency

Lanjutan Tabel 4.3.2

	Kecamatan <i>District</i>	Pura <i>Temple</i>	Vihara <i>Vihara</i>	Klenteng <i>Pagoda</i>
	(1)	(5)	(6)	(7)
010	Kelay	-	-	-
020	Talisayan	-	-	-
021	Tabalar	-	-	-
030	Biduk-Biduk	-	-	-
040	Pulau Derawan	-	-	-
041	Maratua	-	-	-
050	Sambaliung	1	-	-
060	Tanjung Redeb	-	2	1
070	Gunung Tabur	-	-	-
080	Segah	-	-	-
090	Teluk Bayur	-	-	-
100	Batu Putih	-	-	-
110	Biatan	-	-	-
	<b>Jumlah/ Total</b>	<b>1</b>	<b>2</b>	<b>1</b>

Sumber / Source Kementerian Agama Kantor Kabupaten Berau / Ministry of Religious Affairs at Berau Regency

**Tabel 4.3.3** Banyaknya Jemaah Haji Menurut Jenis Kelamin per Kecamatan, 2017  
**Table** *Number of Moslem Pilgrims by District, 2017*

	Kecamatan <i>District</i>	Laki-laki <i>Men</i>	Perempuan <i>Women</i>	Jumlah <i>Total</i>
	(1)	(2)	(3)	(4)
010	Kelay	0	0	0
020	Talisayan	4	1	5
021	Tabalar	0	1	1
030	Biduk-Biduk	1	0	1
040	Pulau Derawan	2	3	5
041	Maratua	0	0	0
050	Sambaliung	5	10	15
060	Tanjung Redeb	39	57	96
070	Gunung Tabur	2	12	14
080	Segah	1	1	2
090	Teluk Bayur	2	3	5
100	Batu Putih	1	2	3
110	Biatan	1	2	3
	<b>Jumlah/ Total</b>	<b>58</b>	<b>92</b>	<b>150</b>

Sumber / Source Kementerian Agama Kantor Kabupaten Berau / Ministry of Religious Affairs at Berau Regency



**Tabel 4.3.4** Jumlah Perkara Yang Diterima Dan Diselesaikan Pada Pengadilan Agama Tanjung Redeb, 2017  
**Table** *Number of Accepted and Finished Cases At Court of Justice of Tanjung Redeb, 2017*

	Bulan <i>Month</i>	Jumlah Perkara/ <i>Number of Case</i>	
		Diterima <i>Receive</i>	Diselesaikan <i>Cleared</i>
	(1)	(3)	(4)
1.	Januari	54	34
2.	Februari	60	45
3.	Maret	71	48
4.	April	34	56
5.	Mei	58	65
6.	Juni	8	37
7.	Juli	47	28
8.	Agustus	37	33
9.	September	45	27
10.	Oktober	50	46
11.	November	40	54
12.	Desember	26	57
<b>Rata-rata per bulan/ <i>Average</i></b>		<b>44,17</b>	<b>44,17</b>

Sumber/ Source : Kantor Pengadilan Agama Tanjung Redeb/ *Court of Justice Religious of Tanjung*

**Tabel** 4.3.5 **Banyaknya Nikah, Cerai, dan Rujuk Menurut Kecamatan, 2017**  
**Table** 4.3.5 **Number of Marriages, Divorces and Reconciliation by District, 2017**

	<b>Month</b>	<b>Nikah</b>	<b>Cerai</b>	<b>Rujuk</b>
	<b>Bulan</b>	<b>Marriage</b>	<b>Divorce</b>	<b>Reconciliation</b>
	<b>(1)</b>	<b>(2)</b>	<b>(3)</b>	<b>(4)</b>
010	Kelay	144	4	-
020	Talisayan	108	18	-
021	Tabalar	67	2	-
030	Biduk-Biduk	94	15	-
040	Pulau Derawan	79	23	-
041	Maratua	20	0	-
050	Sambaliung	185	34	-
060	Tanjung Redeb	414	218	-
070	Gunung Tabur	203	40	-
080	Segah	96	10	-
090	Teluk Bayur	296	72	-
100	Batu Putih	48	6	-
110	Biatan	86	2	-
	<b>Jumlah/ Total</b>	<b>1 840</b>	<b>444</b>	<b>-</b>

Sumber / Source Kementrian Agama Kantor Kabupaten Berau / Ministry of Religious Affairs at Berau Regency

**Tabel 4.3.6** Banyaknya Surat Nikah yang Dikeluarkan Menurut Kecamatan di Kabupaten Berau, 2012 - 2017  
**Table** *Number of Marriage Certificate that Published by District in Berau Regency, 2012 - 2017*

Kecamatan District		2012	2013	2014	2015	2016	2017
(1)		(2)	(3)	(4)	(5)	(6)	(7)
010	Kelay	89	101	130	180	75	144
020	Talisayan	105	100	120	60	107	108
021	Tabalar	53	45	80	75	50	67
030	Biduk Biduk	63	79	80	125	50	94
040	Pulau Derawan	65	67	100	90	25	79
041	Maratua	24	23	55	55	70	20
050	Sambaliung	180	205	300	265	150	185
060	Tanjung Redeb	362	388	475	350	300	414
070	Gunung Tabur	215	339	375	270	150	203
080	Segah	0	97	375	105	50	96
090	Teluk Bayur	247	340	375	350	225	296
100	Batu Putih	34	84	375	82	75	48
110	Biatan	49	41	375	75	80	86
<b>Kabupaten Berau</b>		<b>1 486</b>	<b>1 909</b>	<b>3 215</b>	<b>2 082</b>	<b>1 407</b>	<b>1 840</b>
<b>Berau regency</b>							

Sumber / Source Kementerian Agama Kantor Kabupaten Berau / Ministry of Religious Affairs at Berau Regency

#### 4.4. KRIMINALITAS CRIME

**Tabel 4.4.1** Jumlah Tindak Pidana Menurut Kepolisian Sektor di Kabupaten Berau, 2014–2016  
*Number of Reported Criminal Cases by Subdistrict Police Office in Berau Regency 2014–2016*

Kepolisian Sektor <i>Subdistrict Police Office</i>		2014	2015	2016
(1)		(2)	(3)	(4)
010	Kelay	2	6	5
020	Talisayan	15	12	28
021	Tabalar	11	5	9
030	Biduk-Biduk	9	11	18
040	Pulau Derawan	9	12	11
041	Maratua	-	-	2
050	Sambaliung	20	21	34
060	Tanjung Redeb	24	5	31
070	Gunung Tabur	15	14	29
080	Segah	9	10	5
090	Teluk Bayur	20	18	40
100	Batu Putih	-	-	-
110	Biatan	-	-	-
<b>Berau</b>		<b>134</b>	<b>114</b>	<b>212</b>

\*Data tahun 2017 belum tersedia

Sumber : Kepolisian Negara Republik Indonesia Daerah Kaltim Resor Berau

Source : State Police of The Republic of Ondonesia Regions Kaltim Berau Resort

**Tabel 4.4.2** **Persentase Penyelesaian Tindak Pidana Menurut Kepolisian Sektor di Kabupaten Berau, 2014–2016**  
**Table** **Percentage of Crime Clearance Rate by Subdistrict Police Office in Berau Regency, 2014–2016**

Kepolisian Sektor Subdistrict Police Office		2014	2015	2016
(1)		(2)	(3)	(4)
010	Kelay	100%	-	80%
020	Talisayan	93%	75%	79%
021	Tabalar	55%	100%	89%
030	Biduk-Biduk	100%	90%	89%
040	Pulau Derawan	100%	75%	45%
041	Maratua			50%
050	Sambaliung	55%	95%	85%
060	Tanjung Redeb	78%	100%	84%
070	Gunung Tabur	74%	71%	93%
080	Segah	89%	100%	80%
090	Teluk Bayur	75%	77%	78%
100	Batu Putih	-	-	-
110	Biatan	-	-	-

\*Data tahun 2017 belum tersedia

Sumber : Kepolisian Negara Republik Indonesia Daerah Kaltim Resor Berau

Source : State Police of The Republic of Ondonesia Regions Kaltim Berau Resort

**Tabel 4.4.3** Jumlah Terpidana Menurut Jenis Putusan Pengadilan Negeri Tanjung Redeb, 2015  
**Table 4.4.3** *Amount Of Punished To Be Detailed According To Type Decision Justice District Court Of Tanjung Redeb, 2015*

Putusan Pengadilan <i>Decision Justice</i>	Laki <sup>2</sup> <i>Men</i>	Perempuan <i>Woman</i>	Anak <i>Child</i>	Jumlah <i>Total</i>
(1)	(2)	(3)	(4)	(5)
1. Pidana mati/ <i>Death Sentence</i>	-	-	-	-
2. Pidana seumur hidup/ <i>A Life Sentence</i>	1	-	-	1
3. Pidana penjara/ <i>Imprisonment</i>	248	17	13	278
4. Pidana tambahan/ <i>Extra Punishment</i>	-	-	-	-
5. Dikembalikan ke orang tua/ <i>Returned To Old Fellow</i>	-	-	-	-
6. Diserahkan kepada pemerintah/ <i>Delivered To Government</i>	-	-	-	-
7. Bebas dari tuduhan/ <i>The Benefit Of The Doubt</i>	-	-	-	-
8. Lepas dari tuduhan/ <i>Getting Out Of Accusation</i>	-	-	-	-
9. Denda/ <i>Penalty</i>	3 883	216	127	4 226
10. Lain-lain/ <i>Other</i>	2	2	-	4
<b>Jumlah/ <i>Total</i></b>	<b>4 134</b>	<b>235</b>	<b>140</b>	<b>4 509</b>

\*Data tahun 2017 belum tersedia

Sumber/ Source : Kantor Pengadilan negeri/ *Court District of Tanjung*

**Tabel 4.4.4** Jumlah Terpidana Menurut Jenis Tindak Pidana Pengadilan Negeri Tanjung Redeb, 2017  
**Table** *Amount Of Punished To Be Detailed According Type Of Crime District Court Of Tanjung Redeb, 2017*

Tindak Pidana <i>Type of Crime</i>	Laki-laki <i>Men</i>	Perempuan <i>Woman</i>	Anak <i>Child</i>	Jumlah <i>Total</i>
(1)	(2)	(3)	(4)	(5)
1. Kejahatan yang membayakan bagi kepentingan umum bagi orang/barang <i>Crime that endanger public interest for the person/goods</i>	-	-	-	-
2. Kejahatan kesusilaan <i>Badness Of Ethics</i>	19	-	1	20
3. Perjudian <i>Gambling</i>	12	1	-	13
4. Kejahatan terhadap nyawa <i>Crimes against life</i>	2	-	2	4
5. Kejahatan terhadap asal usul & perkawinan <i>Crimes against the origins and marriage</i>	-	-	-	-
6. Penganiayaan <i>Maltreatment</i>	23	1	-	24
7. Menyebabkan mati/luka karena alpa <i>Causing Death /Hurt Because Neglect</i>	8	-	1	9
8. Pencurian <i>Theft</i>	39	3	9	51
9. Penggelapan <i>Embezzlement</i>	-	-	-	-

Lanjutan Tabel/ *Continued Table 4.4.4*

	Putusan Pengadilan <i>Decision Justice</i>	Laki-laki <i>Men</i>	Perempuan <i>Woman</i>	Anak <i>Child</i>	Jumlah <i>Total</i>
	(1)	(2)	(3)	(4)	(5)
10.	Penipuan <i>Deception</i>	6	-	-	-
11.	Penghinaan <i>Insult</i>	-	-	-	-
12.	Penadahan <i>Catchment</i>	5	-	-	5
13.	Tindak pidana senjata tajam <i>Badness With Weapon</i>	6	-	-	6
14.	Narkotika/ Psikotropika <i>Drugs Crime</i>	93	7	-	100
15.	Korupsi <i>Corruption</i>	-	-	-	-
16.	Tindak pidana lalu lintas <i>Traffic Crime</i>	3 996	222	135	4 353
17.	Ilegal Logging <i>Ilegal Logging</i>	4	-	-	4
18.	Kesehatan <i>Health</i>	-	-	-	-
19.	Tindak Pidana Ekonomi <i>Criminal of Economic</i>	-	-	-	-
20.	Menghancurkan Barang atau Merusak Barang <i>Destroy Goods or Destructive Goods</i>	-	-	-	-
	<b>Jumlah/ Total</b>	<b>4 213</b>	<b>234</b>	<b>148</b>	<b>4 595</b>

Sumber/ Source : Kantor Pengadilan negeri/ *Court District of Tanjung*



**Tabel 4.4.5** Banyaknya Tahanan Polres Menurut Jenis Tindak Pidana dan Golongan Umur, 2016  
*Number of Prisoner According Type of Crime and Faction Age In Police Office of Berau, 2016*

	<b>Tindak Pidana</b> <i>Crime</i>	<b>Dewasa</b> <i>Adult</i>	<b>Anak</b> <i>Child</i>	<b>Jumlah</b> <i>Total</i>
	<b>(1)</b>	<b>(2)</b>	<b>(3)</b>	<b>(4)</b>
1.	Pemalsuan uang/ <i>Forgery Of Money</i>	-	-	-
2.	Kejahatan kesusilaan/ <i>Badness Of Ethics</i>	7	1	8
3.	Perjudian/ <i>Gambling</i>	7	-	7
4.	Penghinaan/ <i>Insult</i>			
5.	Kejahatan terhadap nyawa/ <i>Badness To Soul</i>	3	-	3
6.	Penganiayaan/ <i>Maltreatment</i>	5	-	5
7.	Menyebabkan mati/luka karena alpa/ <i>Causing Death /Hurt Because Neglect</i>			
8.	Pencurian/ <i>Theft</i>	17	5	22
9.	Penggelapan/ <i>Embezzlement</i>	2	-	2
10.	Pemerasan/ <i>Extortion</i>			
11.	Penipuan/ <i>Deception</i>	5	-	5
12.	Merusak barang/ <i>Breaking Goods</i>			
13.	Penadahan/ <i>Catchment</i>	6	-	6

Lanjutan Tabel 4.4.5/ *Continued Table 4.4.5*

	<b>Tindak Pidana Crime</b>	<b>Dewasa Adult</b>	<b>Anak Child</b>	<b>Jumlah Total</b>
	<b>(1)</b>	<b>(2)</b>	<b>(3)</b>	<b>(4)</b>
14.	Tindak pidana Senjata Tajam/ <i>Crime With Weapon</i>	3	-	3
15.	Narkotika/ psikotropika/ <i>Drugs Crime</i>	252	-	252
16.	Korupsi/ <i>Corruption</i>	1	-	1
17.	Tindak pidana lalu lintas/ <i>Traffic Crime</i>	28	5	33
18.	Lain-lain/ <i>Other</i>	26	-	26
	<b>Jumlah/ Total</b>	<b>362</b>	<b>11</b>	<b>373</b>

\*Data tahun 2017 belum tersedia

Sumber : Kepolisian Negara Republik Indonesia Daerah Kaltim Resor Berau

Source : *State Police of The Republic of Ondonesia Regions Kaltim Berau Resort*

**Tabel 4.4.6** Banyaknya Tahanan Polres Menurut Jenis Tindak Pidana dan Jenis Kelamin, 2016  
*Number of Prisoner According Type of Crime and Sex In Police Office of Berau, 2016*

	Tindak Pidana <i>Crime</i>	Laki-Laki <i>Men</i>	Perempuan <i>Women</i>	Jumlah <i>Total</i>
	(1)	(2)	(3)	(4)
1.	Pemalsuan uang/ <i>Forgery Of Money</i>	-	-	-
2.	Kejahatan kesusilaan/ <i>Badness Of Ethics</i>	8	-	8
3.	Perjudian/ <i>Gambling</i>	7	-	7
4.	Penghinaan/ <i>Insult</i>			
5.	Kejahatan terhadap nyawa/ <i>Badness To Soul</i>	2	1	3
6.	Penganiayaan/ <i>Maltreatment</i>	5	-	5
7.	Menyebabkan mati/luka karena alpa/ <i>Causing Death /Hurt Because Neglect</i>			
8.	Pencurian/ <i>Theft</i>	12	1	13
9.	Penggelapan/ <i>Embezzlement</i>	2	-	2
10.	Pemerasan/ <i>Extortion</i>			
11.	Penipuan/ <i>Deception</i>	5	-	5
12.	Merusak barang/ <i>Breaking Goods</i>			
13.	Penadahan/ <i>Catchment</i>	6	-	6

Lanjutan Tabel 4.4.6/ *Continued Table 4.4.6*

	<b>Tindak Pidana Crime</b>	<b>Laki-Laki Men</b>	<b>Perempuan Women</b>	<b>Jumlah Total</b>
	<b>(1)</b>	<b>(2)</b>	<b>(3)</b>	<b>(4)</b>
14.	Tindak pidana sajam/ <i>Crime With Weapon</i>	3	-	3
15.	Narkotika/ psikotropika/ <i>Drugs Crime</i>	224	28	252
16.	Korupsi/ <i>Corruption</i>	1	-	1
17.	Tindak pidana lalu lintas/ <i>Traffic Crime</i>	32	1	33
18.	Lain-lain/ <i>Other</i>	26	-	26
	<b>Jumlah/ Total</b>	<b>333</b>	<b>31</b>	<b>364</b>

\*Data tahun 2017 belum tersedia

Sumber : Kepolisian Negara Republik Indonesia Daerah Kaltim Resor Berau

Source : *State Police of The Republic of Ondonesia Regions Kaltim Berau Resort*

**Tabel 4.4.7** Banyaknya Perkara Dilaporkan dan Diselesaikan Menurut Jenis Tindak Pidana di Polres Berau, 2016  
**Table** *Number of Case Reported And Finished According Type Of Crime In Police Office of Berau, 2016*

	Tindak Pidana <i>Crime</i>	Laki-Laki <i>Men</i>	Perempuan <i>Women</i>	Jumlah <i>Total</i>
	(1)	(2)	(3)	(4)
1.	Pemalsuan uang/ <i>Forgery Of Money</i>	-	-	-
2.	Kejahatan kesusilaan/ <i>Badness Of Ethics</i>	8	-	8
3.	Perjudian/ <i>Gambling</i>	7	-	7
4.	Penghinaan/ <i>Insult</i>			
5.	Kejahatan terhadap nyawa/ <i>Badness To Soul</i>	2	1	3
6.	Penganiayaan/ <i>Maltreatment</i>	5	-	5
7.	Menyebabkan mati/luka karena alpa/ <i>Causing Death /Hurt Because Neglect</i>			
8.	Pencurian/ <i>Theft</i>	12	1	13
9.	Penggelapan/ <i>Embezzlement</i>	2	-	2
10.	Pemerasan/ <i>Extortion</i>			
11.	Penipuan/ <i>Deception</i>	5	-	5
12.	Merusak barang/ <i>Breaking Goods</i>			
13.	Penadahan/ <i>Catchment</i>	6	-	6

Lanjutan Tabel 4.4.7/ *Continued Table 4.4.7*

	<b>Tindak Pidana Crime</b>	<b>Laki-Laki Men</b>	<b>Perempuan Women</b>	<b>Jumlah Total</b>
	<b>(1)</b>	<b>(2)</b>	<b>(3)</b>	<b>(4)</b>
14.	Tindak pidana sajam/ <i>Crime With Weapon</i>	3	-	3
15.	Narkotika/ psikotropika/ <i>Drugs Crime</i>	48	4	52
16.	Korupsi/ <i>Corruption</i>	1	-	1
17.	Tindak pidana lalu lintas/ <i>Traffic Crime</i>	32	1	33
18.	Lain-lain/ <i>Other</i>	26	-	26
	<b>Jumlah/ Total</b>	<b>157</b>	<b>7</b>	<b>164</b>

\*Data tahun 2017 belum tersedia

Sumber : Kepolisian Negara Republik Indonesia Daerah Kaltim Resor Berau

Source : *State Police of The Republic of Indonesia Regions Kaltim Berau Resort*

**4.5. SOSIAL**  
**SOCIAL**

**Tabel 4.5.1** Banyaknya Pekerja Sosial Masyarakat Menurut Jenis Kelamin Per Kecamatan, 2017  
**Table** *Number of Social Worker by Sex and District, 2017*

	Kecamatan <i>District</i>	Jenis Kelamin/ Sex		Jumlah <i>Total</i>
		Laki-laki <i>Male</i>	Perempuan <i>Female</i>	
	(1)	(2)	(3)	(4)
010	Kelay		1	1
020	Talisayan	12	4	16
021	Tabalar	26	6	32
030	Biduk-Biduk	15	14	29
040	Pulau Derawan	20	10	30
041	Maratua	2		2
050	Sambaliung	17	12	29
060	Tanjung Redeb	38	11	49
070	Gunung Tabur	29	2	31
080	Segah	22	10	32
090	Teluk Bayur	46	11	57
100	Batu Putih	4	12	16
110	Biatan	23	8	31
	<b>Jumlah Total</b>	<b>254</b>	<b>101</b>	<b>355</b>

Sumber/ Source : Dinas Sosial Kabupaten Berau/ Social Service of Berau Regency

**Tabel 4.5.2** Penyandang Cacat Menurut Jenis Kelamin Per Kecamatan, 2017  
**Table** Disabled People According to Gender by District, 2017

Kecamatan <i>District</i>	Tuna Netra/ <i>Blind</i>		Tuna Wicara/Rungu/ <i>Deaf/dumb</i>	
	Anak <i>Child</i>	Dewasa <i>Adult</i>	Anak <i>Child</i>	Dewasa <i>Adult</i>
(1)	(2)	(3)	(4)	(5)
010 Kelay	-	-	-	-
020 Talisayan	-	-	-	-
021 Tabalar	-	-	-	-
030 Biduk-Biduk	-	-	-	-
040 Pulau Derawan	-	-	-	-
041 Maratua	-	-	-	-
050 Sambaliung	-	-	2	2
060 Tanjung Redeb	-	7	6	5
070 Gunung Tabur	-	-	-	1
080 Segah	-	-	-	-
090 Teluk Bayur	1	2	1	-
100 Batu Putih	-	3	-	-
110 Biatan	-	-	-	-
<b>Jumlah/ Total</b>	<b>1</b>	<b>12</b>	<b>9</b>	<b>8</b>



Lanjutan Tabel/*Continue Table* 4.5.2

Kecamatan <i>District</i>	Tuna Daksa/ <i>Physically Disabled</i>		Tuna Grahita/ <i>Mentally Disabled</i>	
	Anak <i>Child</i>	Dewasa <i>Adult</i>	Anak <i>Child</i>	Dewasa <i>Adult</i>
(1)	(6)	(7)	(8)	(9)
010 Kelay	-	-	-	-
020 Talisayan	-	-	-	-
021 Tabalar	-	2	-	-
030 Biduk-Biduk	-	-	-	-
040 Pulau Derawan	-	-	-	-
041 Maratua	-	-	-	-
050 Sambaliung	1	4	4	2
060 Tanjung Redeb	1	3	38	4
070 Gunung Tabur	-	-	3	-
080 Segah	-	-	-	-
090 Teluk Bayur	-	8	3	1
100 Batu Putih	-	-	-	-
110 Biatan	-	-	-	-
<b>Jumlah/ Total</b>	<b>2</b>	<b>17</b>	<b>48</b>	<b>7</b>

Lanjutan Tabel/*Continue Table 4.5.2*

Kecamatan <i>District</i>	Orang Dengan Kecacatan Berat <i>People With Severe Disability</i>	
	Anak <i>Child</i>	Dewasa <i>Adult</i>
(1)	(10)	(11)
010 Kelay	-	-
020 Talisayan	-	-
021 Tabalar	-	-
030 Biduk-Biduk	-	-
040 Pulau Derawan	1	-
041 Maratua	-	-
050 Sambaliung	2	4
060 Tanjung Redeb	3	-
070 Gunung Tabur	-	-
080 Segah	-	-
090 Teluk Bayur	-	-
100 Batu Putih	-	-
110 Biatan	-	-
<b>Jumlah/ Total</b>	<b>6</b>	<b>4</b>

Sumber/ *Source* : Dinas Sosial Kabupaten Berau/ *Social Service of Berau Regency*

**Tabel** 4.5.3 **Jumlah Karang Taruna Menurut Tingkat Perkembangannya Per Kecamatan, 2017**  
**Table** 4.5.3 **Number of Youth Association by Degree of Growth and District, 2017**

	<b>Kecamatan</b> <i>District</i>	<b>Tumbuh</b> <i>Growth</i>	<b>Berkembang</b> <i>Expanding</i>	<b>Maju</b> <i>Excitement</i>
	<b>(1)</b>	<b>(2)</b>	<b>(3)</b>	<b>(4)</b>
010	Kelay	2	-	-
020	Talisayan	8	2	-
021	Tabalar	4	1	-
030	Biduk-Biduk	2	1	-
040	Pulau Derawan	3	-	-
041	Maratua	1	-	-
050	Sambaliung	2	1	1
060	Tanjung Redeb	5	1	1
070	Gunung Tabur	1	12	-
080	Segah	8	-	-
090	Teluk Bayur	1	4	2
100	Batu Putih	5	2	-
110	Biatan	7	-	-
	<b>Jumlah/ Total</b>	<b>49</b>	<b>24</b>	<b>4</b>

Sumber/ Source : Dinas Sosial Kabupaten Berau/ Social Service of Berau Regency

**Tabel 4.5.4** Panti Asuhan dan Pemukiman Masyarakat Suku Terasing Menurut Kecamatan, 2016  
**Table 4.5.4** *Orphanages and Primitive Population Resettlement By District, 2016*

Kecamatan District	Panti Asuhan/ Orphanages		PMST/ Resetelment
	Jumlah Total	Anak Asuh Children Nursed	KK Household
(1)	(2)	(3)	(4)
010 Kelay	-	-	-
020 Talisayan	-	-	-
021 Tabalar	-	-	-
030 Biduk-Biduk	-	-	47
040 Pulau Derawan	-	-	-
041 Maratua	-	-	-
050 Sambaliung	2	107	-
060 Tanjung Redeb	1	250	-
070 Gunung Tabur	-	-	-
080 Segah	-	-	42
090 Teluk Bayur	2	115	40
100 Batu Putih	-	-	-
110 Biatan	-	-	-
<b>Jumlah/ Total</b>	<b>5</b>	<b>472</b>	<b>129</b>

\*Data tahun 2017 belum tersedia

Sumber/ Source : Dinas Sosial Kabupaten Berau/ Social Service of Berau Regency

#### 4.6. RUMAH TANGGA HOUSEHOLD

**Tabel** 4.6.1 **Persentase Rumah Tangga Menurut Kepemilikan Rumah, 2014 – 2017**  
**Table** 4.6.1 **The Percentage of Households by Home Ownership Status, 2014 – 2017**

Kepemilikan Rumah		2014	2015	2016	2017
<i>House owner</i>					
(1)		(2)	(3)	(4)	(5)
1.	Milik sendiri <i>Private</i>	74,56	75,85	71,57	75,91
2.	Kontrak/ Sewa <i>Contract/ Rent</i>	12,81	14,00	13,77	17,49
3.	Bebas sewa <i>Free of Rent</i>	4,99	9,14	9,33	4,62
4.	Lainnya <i>Others</i>	2,12	0,11	2,16	3,98
<b>Jumlah/ Total</b>		<b>100,00</b>	<b>100,00</b>	<b>100,00</b>	<b>100,00</b>

Sumber/ Source : Hasil Survei Sosial Ekonomi Nasional (Susenas), BPS/ Based on National Socio Economic Survey (BPS)

**Tabel** 4.6.2 **Persentase Rumah Tangga Menurut Lantai, 2017**  
**Table** *The Percentage of Households by Floor Area, 2017*

	<b>Luas Lantai</b> <b>Floor Area</b>	<b>2017</b>
	<b>(1)</b>	<b>(5)</b>
1.	≤ 7,2 m <sup>2</sup>	5.54
2.	≥ 7,2 m <sup>2</sup>	94.46
	<b>Jumlah/ Total</b>	<b>100,00</b>

Sumber/ Source : Hasil Survei Sosial Ekonomi Nasional (Susenas), BPS/ Based on National Socio Economic Survey (BPS)

**Tabel 4.6.3** **Persentase Rumah Tangga Menurut Sumber Air Minum, 2014 – 2017**  
**The Percentage of Households by Source of Drinking Water, 2014 – 2017**

<b>Sumber Air Minum</b>		<b>2014</b>	<b>2015</b>	<b>2016</b>	<b>2017</b>
<b>Source of Drinking Water</b>					
	<b>(1)</b>	<b>(2)</b>	<b>(3)</b>	<b>(4)</b>	<b>(5)</b>
1.	Air dalam kemasan/Air isi ulang <i>Packaged Water/ Refilled Water</i>	1,78	0,65	1,52	66,00
2.	Leding meteran <i>Pipe</i>	12,85	13,33	14,44	14,18
3.	Leding eceran <i>Retailed Water</i>	3,89	0,79	1,78	-
4.	Sumur bor/pompa <i>Artesian Well</i>	3,09	5,87	5,54	6,92
5.	Sumur terlindung/ Mata air terlindung <i>Protected Well/ Protected Spring</i>	5,54	4,06	4,22	3,56
6.	Sumur tak terlindung/ Mata air tak terlindung <i>Unprotected Well/ Unprotected Spring</i>	8,52	3,58	4,08	2,70
7.	Air sungai <i>Rivers</i>	12,41	8,77	5,28	-
8.	Air hujan <i>Rain Water</i>	8,72	6,4	6,12	-
9.	Lainnya <i>Others</i>	-	-	-	6,64
<b>Jumlah/</b>					
<b>Total</b>		<b>100,00</b>	<b>100,00</b>	<b>100,00</b>	<b>100,00</b>

Sumber/ Source : Hasil Survei Sosial Ekonomi Nasional (Susenas), BPS/ Based on National Socio

Economis Survey (BPS)

**Tabel**  
**Table** 4.6.4 **Persentase Rumah Tangga Menurut Tempat Buang Air Besar, 2014 – 2017**  
*The Percentage of Households by Places Defecate, 2014 – 2017*

Tempat Buang Air Besar		2014	2015	2016	2017
<i>Place Defecate</i>					
(1)		(2)	(3)	(4)	(5)
1.	Sendiri <i>Private</i>	84,53	88,60	90,00	92.06
2.	Bersama <i>Shared</i>	1,93	5,34	5,10	3.69
3.	Umum <i>Public</i>	0,72	2,00	1,33	6.10
4.	Tidak ada <i>No Facility</i>	12,77	4,06	3,57	-
<b>Jumlah/</b> <i>Total</i>		<b>100,00</b>	<b>100,00</b>	<b>100,00</b>	<b>100,00</b>

Sumber/ *Source* : Hasil Survei Sosial Ekonomi Nasional (Susenas), BPS/ *Based on National Socio Economis Survey (BPS)*



**BAB 5**

**PERTANIAN**  
**AGRICULTURE**



PADI LADANG  
DRYLAND PADDY **6 120**



PADI SAWAH  
WETLAND PADDY **4 787**




SAPI  
COW **14 518**



KAMBING  
GOAT **13 559**



AYAM PEDAGING  
BOILER **1 441 143**



**PENJELASAN TEKNIS**

1. Pengumpulan data Statistik Pertanian diselenggarakan oleh Badan Pusat Statistik bekerja sama dengan Dinas Pertanian dan Tanaman Pangan.
2. Data pokok tanaman pangan yang dikumpulkan adalah luas panen dan produktivitas (hasil perhektar). Produksi tanaman pangan merupakan hasil perkalian antara luas panen dengan produktivitas. Jenis data tanaman pangan yang dikumpulkan mencakup padi dan palawija (jagung, kedelai, kacang tanah, ubi kayu, dan ubi jalar). Pengumpulan data luas panen dilakukan setiap bulan oleh Mantri Tani/ Kepala Cabang Dinas Kecamatan (KCD) dan dilaporkan dengan formulir Statistik Pertanian (SP). Pengumpulan data dilakukan dengan pendekatan area kecamatan di seluruh wilayah Indonesia. Pengumpulan data panen ditingkat kecamatan tersebut didasarkan pada hasil pengumpulan data dari

**TECHNICAL NOTE**

1. *Agricultural Survey is carries out by the BPS in cooperation with the Agricultur Department and Food Crops.*
2. *The main food crops data collected consists of harvested area and productivity (yield per hectare). Food crops produstion is generated by harvested area multiplied by productivity. Type of food crops data covers paddy and secondary food crops (maize, soybeans, peanuts, cassava, and sweet potatoe). The harvested area data is collected every month by the Agriculture Extension Workers (called KCD for Kepala Cabang Dinas) and reported in Agriculture Statistics Form (called SP for Statistik Pertanian). Data collected is conducted using sub district are approach in all sub district in Indonesia. Harvested area in each sub district is estimated based on the harvested area in each*

seluruh desa/kelurahan di kecamatan bersangkutan. Pengumpulan data produktivitas tanaman pangan dilakukan melalui Survei Ubinan dengan pendekatan rumah tangga menggunakan formulir SUB-S. periode pengumpulan data dilakukan setiap subround (empat bulanan) dengan petugas lapangan adalah Mantri Statistik (Koordinator Statistik Kecamatan/KSK) dan KCD. Pengumpulan data produktivitas dilakukan melalui pengukuran langsung pada plot ubinan berukuran 2½ m x 2½ m. Pengumpulan data produktivitas dilakukan pada waktu panen petani.

3. Pengumpulan data luas lahan sawah dilakukan setiap tahun oleh KCD dengan menggunakan formulir SP-Lahan. Data luas lahan sawah yang dilaporkan adalah kondisi akhir tahun yang berada di wilayah administrasi kecamatan mencakup lahan yang diusahakan oleh rumah

*Village in the sub district. Food crops productivity (yield per hectare) data are collected through the Crop Cutting Survey using SUB-S form based on household approach. The data collection is conducted in every subround (four monthly) with Sub District Statistics Coordinator (called KSK for Koordinator Statistik Kecamatan) and KCD being the enumerator. The productivity data collection is conducted by a direct measurement in 2½ m x 2½ m crop cutting plot. The productivity measurement is conducted at the time when farmers are harvesting their crops.*

3. *Wetland area data is collected annually by KCD using form called SP-Lahan. Wetland area data reported is the condition at the end of the year, and covers wetland in district administrative area, including the land cultivated by households, firms, and others.*

tangga, perusahaan, pemerintah, dan lain-lain.

4. Produksi padi mencakup padi sawah dan padi ladang. Data produksi padi dan palawija yang disajikan adalah dalam kualitas : gabah kering giling (padi), pipilan kering (jagung), biji kering (kedelai dan kacang tanah), dan umbi basah (ubi kayu dan ubi jalar).
  5. Survei Pertanian Hortikultura (SPH) diselenggarakan oleh Badan Pusat Statistik bekerja sama dengan Dinas Pertanian dan Tanaman Pangan.
  6. Kuesioner yang digunakan dalam pengumpulan data SPH mencakup :
    - a. SPH-SBS digunakan untuk data tanaman sayuran dan buah-buahan semusim.
    - b. SPH-BST digunakan untuk data tanaman buah-buahan dan sayuran tahunan.
4. *The production of paddy covers the production of wetland paddy and dryland paddy. Production of paddy and secondary crops data are presented in the form of : dry unhusked rice (paddy), dry loose maize (maize), dry shell crops (soybeans and peanuts), and fresh roots (cassava and sweet potatoes).*
  5. *The Agricultural Survey for Horticulture (SPH) carried out by the BPS in cooperation with the Agricultur Department and Food Crops*
  6. *The questionnaire used to collect the Agriculture Survey for Horticulture data are :*
    - a. *SPH-SBS used fro data on seasonal vegetable and fruit plants.*
    - b. *SPH-BST used for data on annual fruit and vegetable plants.*

- |  |   |
|--|---|
| <p>c. SPH-TBF digunakan untuk data tanaman biofarmaka.</p> <p>d. SPH-TH digunakan untuk data tanaman hias.</p> | <p>c. SPH-TBF used for data on medicinal plants.</p> <p>d. SPH-TH used for data on ornamental plants.</p> |
|--|---|
- 
- |  |  |
|--|--|
| <p>7. Metode yang digunakan dalam survei ini adalah metode pencacahan lengkap terhadap seluruh kecamatan di Indonesia dan dilaporkan secara rutin bulanan untuk SPH-SBS, dan triwulanan untuk SPH-BST, SPH-TBF, SPH-TH oleh mantri tani/KCD.</p> | <p>7. <i>The methods used in this survey is complete enumeration in for all of sub districts in Indonesia and reported monthly for SPH-SBS and quaterly for SBH-TBF, SPH-TH by agriculture extension services.</i></p> |
|--|--|
- 
- |  |   |
|--|---|
| <p>8. <b>Tanaman sayuran dan buah-buahan semusim</b></p> <p>a. Tanaman sayuran semusim adalah tanaman sumber vitamin, garam mineral, dan lain-lain yang dikonsumsi dari bagian tanaman yang berupa daun, bunga, dan umbinya yang berumur kurang dari satu tahun.</p> <p>b. Tanaman buah-buahan semusim adalah tanaman sumber vitamin, garam mineral, dan lain-lain yang dikonsumsi dari bagian</p> | <p>8. <b><i>Seasonal vegetable and fruit plants</i></b></p> <p>a. <i>Seasonal vegetable plants are plants which are the source of vitamin, mineral salt, etc, consumed from the part of the plant in the form of leaf, flower, fruit, and root with the age of less than one year.</i></p> <p>b. <i>Seasonal fruit plants are plants which are the sources of vitamin, mineral salt, etc, consumed from the part of the plant in the form</i></p> |
|--|---|

Tanaman yang berupa buah, berumur kurang dari satu tahun, tidak berbentuk pohon/rumpun tetapi menjalar dan berbatang lunak.

*of fruits. These plants are creeps with the ages of less than one year.*

9. **Tanaman buah-buahan dan sayuran tahunan**

a. Tanaman buah-buahan tahunan adalah tanaman sumber vitamin, garam mineral, dan lain-lain yang dikonsumsi dari bagian tanaman yang berupa buah dan merupakan tanaman tahunan.

b. Tanaman sayuran tahunan adalah tanaman sumber vitamin, garam mineral, dan lain-lain yang dikonsumsi dari bagian tanaman yang berupa daun dan atau buah yang berumur lebih dari satu tahun.

9. ***Annual fruit and vegetable plants***

*a. Annual fruit plants are plants which are the sources of vitamin, contained mineral salt, etc, consumed from the part of the plant in the form of leaf, flower, fruit, and root with the age of less than one year.*

*b. Annual vegetable plants are plants which are the sources of vitamin, contained mineral salt, etc, consumed from the part of the plant in the form of vegetable and more than one year of age.*

10. **Tanaman biofarmaka** adalah tanaman yang bermanfaat untuk obat-obatan, kosmetik, dan kesehatan yang dikonsumsi atau digunakan dari bagian-

10. ***Medicinal plants*** are plants which are useful for medicine. It is consumed from part of the plant such as leaf, flower, fruit, tuber, and root.

bagian tanaman seperti daun, batang, buah, umbi (rimpang) ataupun akar.

11. **Tanaman hias** adalah tanaman yang mempunyai nilai keindahan baik bentuk, warna daun, tajuk maupun bunganya, sering digunakan untuk data penghias pekarangan dan lain sebagainya.
12. Data yang dikumpulkan dalam SPH mencakup : data tentang luas penanaman, luas panen (untuk buah-buahan tahunan adalah banyaknya tanaman yang menghasilkan), produksi, luas rusak, luas tanaman akhir, dan harga jual petani.
13. **Luas panen** adalah luas tanaman sayuran, buah-buahan, biofarmaka, dan tanaman hias yang diambil hasilnya/dipanen pada periode pelaporan.
14. **Luas panen untuk tanaman sayuran** : luas tanaman yang dipanen sekaligus/
11. **Ornamental plants** are plants which have a beauty value, either in shape, colour of leaf or crown of flower, and they are often used as a yard decorator.
12. *The agriculture survey for horticulture collects the information on the planted area, harvested are (for annual fruits in the number of production plant), production, damage area, plant area in the end of period, and price on the farm-gate level.*
13. **Harvested area** is area which vegetable, fruit, medicinal and ornament plant of crop harvested during the period of report.
14. **Harvested area of vegetables** : area of entirely plant harvested/ demolished and

habis/ dibongkar dan luas tanaman yang dipanen berkali-kali (lebih dari satu kali)/ belum habis.

- a. Tanaman yang dipanen sekaligus/ habis/ dibongkar, adalah tanaman yang sehabis panen langsung dibongkar/ dicabut, terdiri dari bawang merah, bawang putih, bawang daun, kentang, kol/ kabis, kembang kol, petsai/ sawi, wortel, lobak, dan kacang merah.
- b. Tanaman yang dipanen berkali-kali (lebih dari satu kali)/ belum habis adalah tanaman yang pemanenannya lebih dari satu kali dan biasanya dibongkar apabila panen terakhir sudah tidak memadai lagi, terdiri dari kacang panjang, cabe besar, cabe rawit, jamur, tomat, terung, buncis, ketimun, labu siam, kangkung, bayam, melon, semangka, dan blewah.

*Plant harvested several times/ undemolished*

- a. *Entirely plant harvested/ demolished are plants usually harvested once and demolished to be substituted by other plants, consisting of: shallots, garlic, leeks, potato, cabbage, cauliflower, mustard green, carrots, chinese radish, and red kidney beans.*
- b. *Plants harvested several times/ undemolished are plants usually harvested more than once and demolished in the case that the last harvest was economically not profitable. They consist of: yard long beans, chili, small chili, mushroom, tomatoes, egg plant, french beans, cucumber, pumpkin/ chajota, swamp cabbage, spinach, melon, watermelon, and blewah.*



15. **Produksi** adalah hasil menurut bentuk produk dari setiap tanaman sayuran, buah-buahan, biofarmaka dan tanaman hias yang diambil berdasarkan luas dipanen/ tanaman yang menghasilkan pada bulan/ triwulan laporan.
16. Data statistik perkebunan merupakan data sekunder yang bersumber dari Dinas Perkebunan.
17. Data statistik kehutanan merupakan data sekunder yang sebagian besar bersumber dari Dinas Kehutanan.
18. Kawasan hutan adalah wilayah tertentu berupa hutan, yang ditunjuk dan atau ditetapkan oleh pemerintah untuk dipertahankan keberadaanya sebagai hutan tetap. Hal ini untuk menjamin kepastian hukum mengenai status kawasan hutan, letak batas, dan luas suatu wilayah tertentu yang sudah ditunjuk
15. **Production** is the standard production quality form of vegetable, fruit, medicinal, and ornamental plant based on harvested area/ the number of production plants reported monthly/ quarterly.
16. Data on estate statistics are secondary data obtained from the Estate Department of Berau Regency.
17. Most of forestry statistic are secondary data obtained from the Forestry Department.
18. Forest area is a spesific territory of forest ecosystem determined and or decided by the government as a permanent forest. Such decision is important to maintain the size of forest area and to ensure its legitimition and boundary demarcation of permanent forest.

menjadi kawasan hutan tetap.

19. Kawasan Suaka Alam (KSA) adalah kawasan dengan ciri khas tertentu, baik di darat maupun di perairan yang mempunyai fungsi pokok sebagai kawasan pengawetan keanekaragaman tumbuhan dan satwa serta ekosistemnya, yang juga berfungsi sebagai wilayah sistem penyangga kehidupan.
19. **A Sanctuary Reserve Area** is a spesific terrestrial or aquatic area having spesific criteria for preserving biodiversity plant and animal as well as ecosystem, which also serve as life support system.
20. Kawasan Pelestarian Alam (KPA) adalah kawasan dengan ciri khas tertentu, baik di darat maupun di perairan yang mempunyai fungsi pokok perlindungan sistem penyangga kehidupan, pengawetan keanekaragaman jenis tumbuhan dan satwa, serta pemanfaatan secara lestari sumber daya alam hayati dan ekosistemnya.
20. **A Nature Conservation area** is a spesific terrestrial or aquatic area whose main function is to serve life support system and preserve diversity of plant and animal species, as well as to provide a sustainable utilization of living resources their ecosystem.

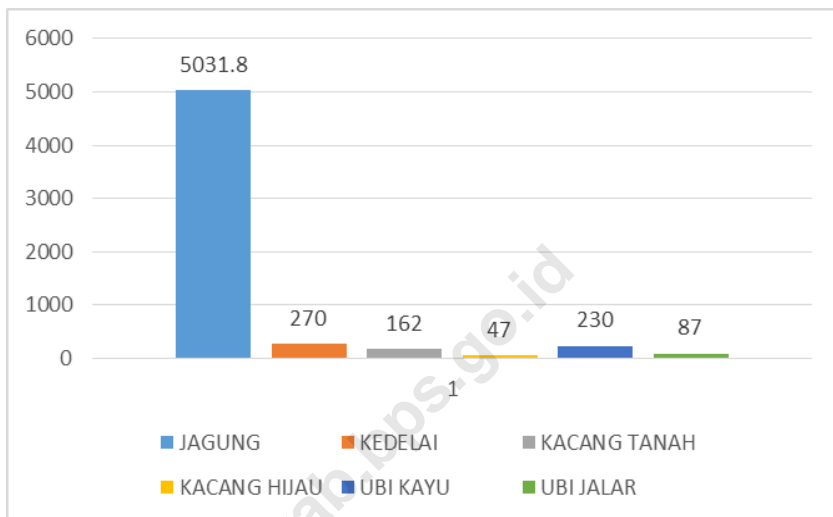
21. **Hutan Konservasi** adalah kawasan hutan dengan ciri khas tertentu, yang mempunyai fungsi pokok pengawetan keanekaragaman tumbuhan.
21. **Conservation Forest** is a forest area having spesific characteristic established fot the purposes of conservation of animal and plant spesies as well ass their ecosystem.
22. **Hutan Lindung** adalah kawasan hutan yang mempunyai fungsi pokok sebagai perlindungan sistem penyangga kehidupan untuk megatur tata air, mencegah banjir, mengendalikan erosi, mencegah intrusi air laut, dan memelihara kesuburan tanah.
22. **Protection Forest** is a forest area designated to serve life support system, maintain hydrological system, preventof flood, erotion control, seawater intrusion, and maintain soil fertility.
23. **Hutan produksi** adalah kawasan hutan yang mempunyai fungsi pokok memproduksi hasil hutan. Hutan produksi terdiri dari Hutan Produksi Tetap (HP), Hutan Produksi Terbatas (HPT), dan Hutan Produksi yang dapat dikonservasi.
23. **Production Forest** is a forest area designated mainly to promote sustainable forest production. Production forest is classified as permanent production forest, limited production forest, and convertible production forest.
24. **Reboisasi** atau rehabilitasi hutan bertujuan untuk menghutankan kembali kawasan hutan yang kritis di wilayah daeah aliran sungai (DAS) yang dilaksanakan
24. **Reforestation** or forest rehabilitation is intended to rehabilitated the critical land inside forest area or watershed to improve their ecological and hydrological

bersama masyarakat secara partisipatif.

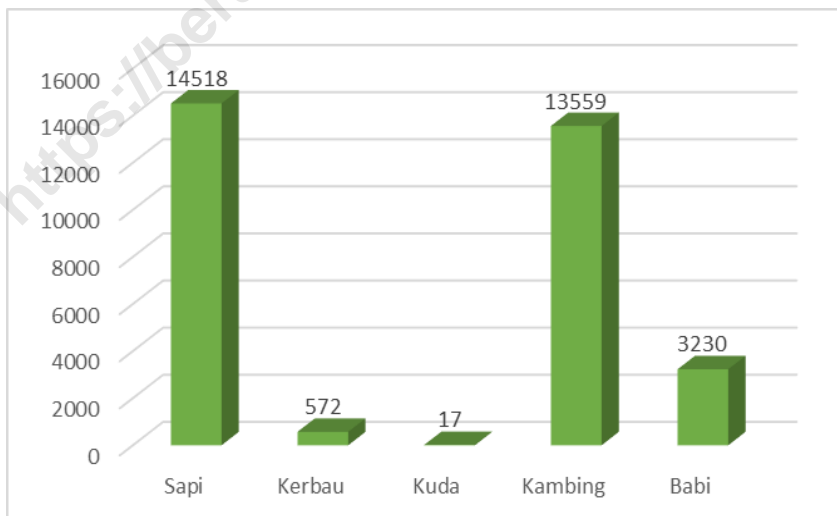
Functions. The activities were conducted with active participation of local communities who live nearby the target area.

25. Data populasi ternak bersumber dari Dinas Peternakan dan Kesehatan Hewan.
26. Data statistik perikanan merupakan data sekunder yang bersumber dari Dinas Perikanan dan Kelautan.
27. Rumah tangga perikanan tangkap adalah rumah tangga yang melakukan kegiatan penangkapan ikan/ binatang air lainnya/ tanaman air dengan tujuan sebagian/ seluruh hasilnya untuk dijual.
28. Rumah tangga perikanan budidaya adalah rumah tangga yang melakukan kegiatan budidaya ikan/ binatang air lainnya/ tanaman air dengan tujuan sebagian/ seluruhnya hasilnya untuk dijual.
25. *Data of domestic livestock population are obtain from Department of Livestock and Animal Health.*
26. *Fishery statistic are secondary data obtained from the Department of Fishery and Marine.*
27. *A caprute household is a household conducting activities in catching fishes/ other aquatic animals/ aquatic plants, for which the products are wholly or partly to be sold.*
28. *An aquaculture fishery household is a household conducting activities in culturing fishes/ others aquatic animals/ aquatic plants, for which tha product are wholly or partly to be sold.*

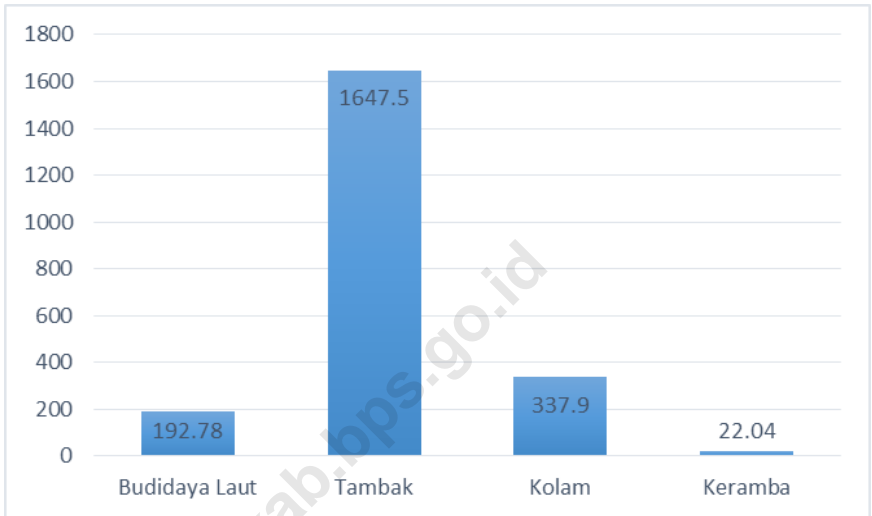
**Gambar 5.1** Luas Panen Tanaman Palawija (Ha), 2017  
**Figure 5.1** Harvested Area of Food Crops (Ha), 2017



**Gambar 5.2** Populasi Ternak Menurut Jenisnya (Ekor), 2017  
**Figure 5.2** Livestock Population by Kind (Head), 2017



**Gambar 5.3** **Produksi Perikanan Budidaya (Ton), 2017**  
**Figure** **5.3** **Production of Aquaculture (Ton), 2017**



**5.1. TANAMAN PANGAN**

**FOOD CROPS**

**Tabel 5.1.1** Luas Lahan Sawah Menurut Kecamatan dan Jenis Pengairan di Kabupaten Berau (hektar), 2017  
**Table** 5.1.1 *Area of Wetland by Subdistrict and Type of Irrigation in Berau Regency (hectar), 2017*

	<b>Kecamatan Subdistrict</b>	<b>Irigasi Irrigation</b>	<b>Non Irigasi Non Irrigation</b>	<b>Jumlah Total</b>
	<b>(1)</b>	<b>(2)</b>	<b>(3)</b>	<b>(4)</b>
010	Kelay	0	25	25
020	Talisayan	40	300	340
021	Tabalar	1 200	220	1 420
030	Biduk-Biduk	0	0	0
040	Pulau Derawan	0	60	60
041	Maratua	0	0	0
050	Sambaliung	0	1 926	1 926
060	Tanjung Redeb	0	26	26
070	Gunung Tabur	1 101	2 281	3 382
080	Segah	0	476	476
090	Teluk Bayur	490	240	730
100	Batu Putih	0	0	0
110	Biatan	0	2 100	2 100
	<b>Jumlah/ Total</b>	<b>2 831</b>	<b>7 654</b>	<b>10 485</b>

Sumber/ Source : Statistik Pertanian (SP) Tanaman Pangan, BPS/ Agriculture Statistic Report of Food Crops, BPS

**Tabel 5.1.2** Luas Lahan Tegal/Kebun, Ladang/Huma, dan Lahan yang Sementara Tidak Diusahakan Menurut Kecamatan di Kabupaten Berau (hektar), 2017  
**Table 5.1.2** *Area of Dry Field/Garden, Shifting Cultivation, Land and Temporarily Unused Land by Subdistrict in Berau Regency (hectar), 2017*

Kecamatan Subdistrict	Tegal/Kebun Dry Field/Garden	Ladang/Huma Shifting Cultivation	Sementara Tidak Diusahakan Temporarily Unused
(1)	(2)	(3)	(4)
010 Kelay	11 426	5 912	13094
020 Talisayan	1 238	1 948	39018
021 Tabalar	0	1 100	0
030 Biduk-Biduk	168	270	357
040 Pulau Derawan	1 014	0	0
041 Maratua	832	0	25
050 Sambaliung	461	519	1389
060 Tanjung Redeb	725	20	40
070 Gunung Tabur	1 893	1 997	4579
080 Segah	7 000	431	655
090 Teluk Bayur	360	60	80
100 Batu Putih	3 300	712	5000
110 Biatan	1 598	1 980	1350
<b>Jumlah/ Total</b>	<b>30 015</b>	<b>14 949</b>	<b>65 587</b>

Sumber/ Source : Statistik Pertanian (SP) Tanaman Pangan, BPS/ Agriculture Statistic Report of Food Crops, BPS



**Tabel 5.1.3 Luas Panen Padi Sawah dan Padi Ladang Menurut Kecamatan di Kabupaten Berau (hektar), 2017**  
**Table 5.1.3 Harvested Area of Wetland and Dryland Paddy by Subdistrict in Berau Regency (hectar), 2017**

Kecamatan <i>Subdistrict</i>	Padi Sawah Wetland Paddy	Padi Ladang Dryland Paddy
(1)	(2)	(3)
010 Kelay	0	720
020 Talisayan	142.7	837
021 Tabalar	694	310
030 Biduk-Biduk	0	35
040 Pulau Derawan	0	0
041 Maratua	0	0
050 Sambaliung	1 084.9	771
060 Tanjung Redeb	10	4
070 Gunung Tabur	2 028.1	2 099
080 Segah	114.7	430
090 Teluk Bayur	448.7	81
100 Batu Putih	0	376
110 Biatan	264.3	457
<b>Jumlah/ Total</b>	<b>4 787,4</b>	<b>6 120</b>

Sumber/ Source : Statistik Pertanian (SP) Tanaman Pangan, BPS/ Agriculture Statistic Report of Food Crops, BPS

**Tabel 5.1.4 Luas Panen Jagung, Kedelai, Kacang Tanah, Kacang Hijau, Ubi Kayu, Ubi Jalar Menurut Kecamatan di Kabupaten Berau (hektar), 2017**

**Table 5.1.4 Harvested Area of Maize, Soybean, Peanut, Mungbean, Cassava, and Sweet Potato by Subdistrict in Berau Regency (hectar), 2017**

Kecamatan <i>Subdistrict</i>	Jagung Maize	Kedelai Soybean	Kacang Tanah Peanut
(1)	(2)	(3)	(4)
010 Kelay	79	7	15
020 Talisayan	2338	25	33
021 Tabalar	122	38	5
030 Biduk-Biduk	23	0	18
040 Pulau Derawan	0	0	0
041 Maratua	0	0	0
050 Sambaliung	489	28	0
060 Tanjung Redeb	0	0	0
070 Gunung Tabur	352	39	15
080 Segah	305	0	9
090 Teluk Bayur	131	16	23
100 Batu Putih	446	49	13
110 Biatan	746.8	68	31
<b>Jumlah/ Total</b>	<b>5 031,8</b>	<b>270</b>	<b>162</b>

Lanjutan Tabel 5.1.4

Kecamatan <i>Subdistrict</i>		Kacang Hijau Mungbean	Ubi Kayu Cassava	Ubi Jalar Sweet Potato
(1)		(5)	(6)	(7)
010	Kelay	9	10	10
020	Talisayan	6	1	3
021	Tabalar	0	5	0
030	Biduk-Biduk	14	13	14
040	Pulau Derawan	0	0	0
041	Maratua	0	0	0
050	Sambaliung	0	22	9
060	Tanjung Redeb	0	6	4
070	Gunung Tabur	3	120	13
080	Segah	0	22	9
090	Teluk Bayur	0	12	18
100	Batu Putih	5	4	2
110	Biatan	10	8	5
<b>Jumlah/ Total</b>		<b>47</b>	<b>230</b>	<b>87</b>

Sumber/ Source : Statistik Pertanian (SP) Tanaman Pangan, BPS/ Agriculture Statistic Report of Food Crops, BPS

## 5.2. HORTIKULTURA

### HORTICULTURE

**Tabel 5.2.1** Luas Panen Tanaman Sayuran Menurut Kecamatan dan Jenis Sayuran di Kabupaten Berau, 2017  
**Table 5.2.1** *Harvested Area of Vegetables by Subdistrict and Kind of Plant in Berau Regency, 2017*

Kecamatan <i>Subdistrict</i>	Bawang Merah <i>Red Onion</i> (Ha)	Bawang Daun <i>Green Onion</i> (Ha)	Kubis <i>Cabbage</i> (Ha)	Kembang Kol <i>Cauliflower</i> (Ha)
(1)	(2)	(3)	(4)	(5)
010 Kelay	0	0	0	0
020 Talisayan	2	1	0	0
021 Tabalar	0	0	0	0
030 Biduk-Biduk	0	0	0	0
040 Pulau Derawan	0	0	0	0
041 Maratua	0	0	0	0
050 Sambaliung	0	0	0	0
060 Tanjung Redeb	0	0	0	0
070 Gunung Tabur	44	13	0	0
080 Segah	0	0	0	0
090 Teluk Bayur	0	0	0	0
100 Batu Putih	0	6	0	0
110 Biatan	1	2	0	0
<b>Jumlah/ Total</b>	<b>47</b>	<b>22</b>	<b>0</b>	<b>0</b>

Sumber/ *Source* : Statistik Pertanian (SP) Tanaman Pangan, BPS/ *Agriculture Statistic Report of Food Crops, BPS*

Lanjutan Tabel/*Continue Table 5.2.1*

Kecamatan <i>Subdistrict</i>	Petsai/Sawi <i>Mustard</i> (Ha)	Kacang Panjang <i>Longbean</i> (Ha)	Cabe Besar <i>Big Pepper</i> (Ha)	Cabe Rawit <i>Cayenne Pepper</i> (Ha)
(1)	(6)	(7)	(8)	(9)
010 Kelay	0	19	15	15
020 Talisayan	4	6	7	7
021 Tabalar	0	1	1	7
030 Biduk-Biduk	0	6	0	6
040 Pulau Derawan	0	0	0	0
041 Maratua	0	0	0	0
050 Sambaliung	12	9	5	9
060 Tanjung Redeb	49	0	0	0
070 Gunung Tabur	24	40	29	36
080 Segah	0	8	3	3
090 Teluk Bayur	12	11	8	11
100 Batu Putih	7	7	1	22
110 Biatan	0	4	3	6
<b>Jumlah/ Total</b>	<b>108</b>	<b>111</b>	<b>72</b>	<b>122</b>

Sumber/ *Source* : Statistik Pertanian (SP) Tanaman Pangan, BPS/ *Agriculture Statistic Report of Food Crops, BPS*

Lanjutan Tabel/*Continue Table* 5.2.1

Kecamatan <i>Subdistrict</i>		Jamur <i>Mushroom</i> (m <sup>2</sup> )	Tomat <i>Tomatto</i> (Ha)	Terung <i>Eggplant</i> (Ha)	Buncis <i>Stringbean</i> (Ha)
(1)		(10)	(11)	(12)	(13)
010	Kelay	0	16	17	0
020	Talisayan	0	2	3	1
021	Tabalar	0	0	1	1
030	Biduk-Biduk	0	5	6	0
040	Pulau Derawan	0	0	0	0
041	Maratua	0	0	0	0
050	Sambaliung	0	5	2	0
060	Tanjung Redeb	0	0	0	0
070	Gunung Tabur	0	37	45	37
080	Segah	0	0	0	0
090	Teluk Bayur	180	9	12	0
100	Batu Putih	0	2	2	2
110	Biatan	0	0	6	0
<b>Jumlah/ Total</b>		<b>180</b>	<b>76</b>	<b>94</b>	<b>41</b>

Sumber/ *Source* : Statistik Pertanian (SP) Tanaman Pangan, BPS/ *Agriculture Statistic Report of Food Crops, BPS*

Lanjutan Tabel/*Continue Table* 5.2.1

Kecamatan <i>Subdistrict</i>		Ketimun <i>Cucumber</i> (Ha)	Kangkung <i>Kangkung</i> (Ha)	Bayam <i>Spinach</i> (Ha)
(1)		(14)	(15)	(16)
010	Kelay	0	24	26
020	Talisayan	1	7	6
021	Tabalar	1	0	0
030	Biduk-Biduk	7	12	16
040	Pulau Derawan	0	0	0
041	Maratua	0	0	0
050	Sambaliung	6	13	11
060	Tanjung Redeb	0	12	12
070	Gunung Tabur	48	2	12
080	Segah	0	0	0
090	Teluk Bayur	11	31	23
100	Batu Putih	3	7	6
110	Biatan	6	6	7
<b>Jumlah/ Total</b>		<b>83</b>	<b>114</b>	<b>119</b>

Sumber/ *Source* : Statistik Pertanian (SP) Tanaman Pangan, BPS/ *Agriculture Statistic Report of Food Crops, BPS*

**Tabel 5.2.2** **Produksi Tanaman Sayuran Menurut Kecamatan dan Jenis Sayuran di Kabupaten Berau, 2017**  
**Table** **5.2.2** **Production of Vegetables by Subdistrict and Kind of Plant in Berau Regency, 2017**

Kecamatan <i>Subdistrict</i>	Bawang Merah <i>Red Onion</i> (Kuintal)	Kubis <i>Cabbage</i> (Kuintal)	Kembang Kol <i>Cauliflower</i> (Kuintal)	Bawang Daun <i>Green Onion</i> (Ha)
(1)	(2)	(3)	(4)	(5)
010 Kelay	0	0	0	
020 Talisayan	90	0	0	
021 Tabalar	0	0	0	
030 Biduk-Biduk	0	0	0	
040 Pulau Derawan	0	0	0	
041 Maratua	0	0	0	
050 Sambaliung	0	0	0	
060 Tanjung Redeb	0	0	0	
070 Gunung Tabur	3 900	0	0	
080 Segah	0	0	0	
090 Teluk Bayur	0	0	0	
100 Batu Putih	0	0	0	
110 Biatan	6	0	0	
<b>Jumlah/ Total</b>	<b>3 996</b>	<b>0</b>	<b>0</b>	

Sumber/ Source : Statistik Pertanian (SP) Tanaman Pangan, BPS/ Agriculture Statistic Report of Food Crops, BPS



Lanjutan Tabel/*Continue Table 5.2.2*

Kecamatan <i>Subdistrict</i>		Petsai/Sawi <i>Mustard</i> (Kuintal)	Kacang Panjang <i>Longbean</i> (Kuintal)	Cabe Besar <i>Big Pepper</i> (Kuintal)	Cabe Rawit <i>Cayenne</i> <i>Pepper</i> (Kuintal)
(1)		(6)	(7)	(8)	(9)
010	Kelay	0	215	110	128
020	Talisayan	24	86	160	159
021	Tabalar	0	60	170	1,143
030	Biduk-Biduk	0	49	0	81
040	Pulau Derawan	0	0	0	0
041	Maratua	0	0	0	0
050	Sambaliung	111	87	106	125
060	Tanjung Redeb	5,310	0	0	0
070	Gunung Tabur	187	652	502	549
080	Segah	0	71	66	69
090	Teluk Bayur	115	209	151	225
100	Batu Putih	9	62	31	404
110	Biatan	0	78	40	33
<b>Jumlah/ Total</b>		<b>5 756</b>	<b>1 569</b>	<b>1 336</b>	<b>2 916</b>

Sumber/ *Source* : Statistik Pertanian (SP) Tanaman Pangan, BPS/ *Agriculture Statistic Report of Food Crops, BPS*

Lanjutan Tabel/Continue Table 5.2.2

Kecamatan <i>Subdistrict</i>	Jamur <i>Mushroom</i> (Kg)	Tomat <i>Tomatto</i> (Ton)	Terung <i>Eggplant</i> (Ton)	Buncis <i>Stringbean</i> (Ton)
(1)	(10)	(11)	(12)	(13)
010 Kelay	0	104	148	0
020 Talisayan	0	9	16	6
021 Tabalar	0	0	95	49
030 Biduk-Biduk	0	25	22	0
040 Pulau Derawan	0	0	0	0
041 Maratua	0	0	0	0
050 Sambaliung	0	65	80	0
060 Tanjung Redeb	0	0	0	0
070 Gunung Tabur	0	600	664	614
080 Segah	0	0	0	0
090 Teluk Bayur	2,520	173	338	0
100 Batu Putih	0	21	27	50
110 Biatan	0	0	57	0
<b>Jumlah/ Total</b>	<b>2 520</b>	<b>997</b>	<b>1 447</b>	<b>719</b>

Sumber/ Source : Statistik Pertanian (SP) Tanaman Pangan, BPS/ Agriculture Statistic Report of Food Crops, BPS

Lanjutan Tabel/Continue Table 5.2.2

Kecamatan Subdistrict		Ketimun Cucumber (Ton)	Kangkung Kangkung (Ton)	Bayam Spinach (Ton)
(1)		(14)	(15)	(16)
010	Kelay	0	132	142
020	Talisayan	1	44	38
021	Tabalar	55	0	0
030	Biduk-Biduk	22	48	16
040	Pulau Derawan	0	0	0
041	Maratua	0	0	0
050	Sambaliung	104	86	68
060	Tanjung Redeb	0	1,735	345
070	Gunung Tabur	715	123	134
080	Segah	0	0	0
090	Teluk Bayur	252	328	216
100	Batu Putih	63	70	79
110	Biatan	108	103	96
<b>Jumlah/ Total</b>		<b>1 320</b>	<b>2 669</b>	<b>1 134</b>

Sumber/ Source : Statistik Pertanian (SP) Tanaman Pangan, BPS/ Agriculture Statistic Report of Food Crops, BPS

**Tabel 5.2.3** **Produksi Buah-buahan Menurut Kecamatan dan Jenis Buah di Kabupaten Berau, 2017**  
**Table 5.2.3** **Production of Fruits by Subdistrict and Kind of Fruit in Berau Regency, 2017**

Kecamatan <i>Subdistrict</i>		Semangka <i>Water Melon</i> (Ton)	Melon <i>Honeydew</i> (Ton)
(1)		(2)	(3)
010	Kelay	0	0
020	Talisayan	741	0
021	Tabalar	0	0
030	Biduk-Biduk	0	0
040	Pulau Derawan	0	0
041	Maratua	0	0
050	Sambaliung	65	0
060	Tanjung Redeb	0	0
070	Gunung Tabur	920	0
080	Segah	11,955	0
090	Teluk Bayur	1,346	68
100	Batu Putih	1,177	0
110	Biatan	0	0
<b>Jumlah/ Total</b>		<b>16 204</b>	<b>68</b>

Sumber/ Source : Statistik Pertanian (SP) Tanaman Pangan, BPS/ Agriculture Statistic Report of Food Crops, BPS

5.3 PERKEBUNAN

5.3 PLANTATION

**Tabel 5.3.1 Luas Tanaman Perkebunan Menurut Kecamatan dan Jenis Tanaman di Kabupaten Berau (hektar), 2017**  
**Table 5.3.1 Planted Area of Estate Crops by Subdistrict and Kind of Crop in Berau Regency (hectare), 2017**

Kecamatan <i>Subdistrict</i>	Kelapa <i>Coconut</i>	Karet <i>Rubber</i>	Kopi <i>Coffee</i>	Coklat <i>Cacao</i>
(1)	(2)	(3)	(4)	(5)
010 Kelay	26,75	1 468,96	0,55	472.75
020 Talisayan	57	1 068,78	37	22
021 Tabalar	79	18	-	53
030 Biduk-Biduk	1 430	42	6	-
040 Pulau Derawan	108	17	-	-
041 Maratua	286	-	-	-
050 Sambaliung	36,8	348	-	370.3
060 Tanjung Redeb	15,49	-	-	-
070 Gunung Tabur	42	64	7	72
080 Segah	58	802	-	205
090 Teluk Bayur	103	225	45,5	798.5
100 Batu Putih	156	97,5	41	23
110 Biatan	97	114	36	74
<b>Jumlah/ Total</b>	<b>2 495.04</b>	<b>4 265,24</b>	<b>173,05</b>	<b>2 090,6</b>

Lanjutan Tabel/*Continue Table* 5.3.1

	Kecamatan <i>Subdistrict</i>	Lada <i>Pepper</i>	Kelapa Sawit <i>Palm Oil</i>
	(1)	(6)	(7)
010	Kelay	8	30 820.90
020	Talisayan	196	14 755.60
021	Tabalar	160	1 075
030	Biduk-Biduk	58	451.67
040	Pulau Derawan	82	6 583.06
041	Maratua	-	-
050	Sambaliung	383,3	598
060	Tanjung Redeb	-	-
070	Gunung Tabur	694	7 201
080	Segah	33	32 016.55
090	Teluk Bayur	79,5	2 008
100	Batu Putih	91	18 423.26
110	Biatan	648	12 076.58
<b>Jumlah/ Total</b>		<b>2 432.8</b>	<b>126 009,62</b>

Sumber / *Source*: Dinas Perkebunan Kabupaten Berau/*Estate Department of Berau Regency*

**Tabel 5.3.2** **Produksi Tanaman Perkebunan Menurut Kecamatan dan Jenis Tanaman di Kabupaten Berau (kg), 2017**  
**Table** *Production of Estate Crops by Subdistrict and Kind of Crop in Berau Regency (kg), 2017*

Kecamatan <i>Subdistrict</i>	Kelapa <i>Coconut</i>	Karet <i>Rubber</i>	Kopi <i>Coffee</i>	Coklat <i>Cacao</i>
(1)	(2)	(3)	(4)	(5)
010 Kelay	136,67	10,80	-	13,17
020 Talisayan	434,59	-	100,23	515,43
021 Tabalar	400	-	-	650
030 Biduk-Biduk	2 553,39	-	-	-
040 Pulau Derawan	706,78	-	-	-
041 Maratua	7 758,75	-	-	-
050 Sambaliung	1 523,37	861,72	-	1 295,68
060 Tanjung Redeb	335,24	-	-	-
070 Gunung Tabur	569,33	1 125	616,67	219,05
080 Segah	314,83	720	-	710,33
090 Teluk Bayur	441,64	11,65	-	255,84
100 Batu Putih	4 077,91	245,68	319,44	231,52
110 Biatan	2 708,80	-	97,26	277,63
<b>Jumlah/ Total</b>	<b>2 969,51</b>	<b>283,01</b>	<b>152,35</b>	<b>369,84</b>

Lanjutan Tabel/*Continue Table* 5.3.2

Kecamatan <i>Subdistrict</i>		Lada <i>Pepper</i>	Kelapa Sawit <i>Palm Oil</i>
(1)		(6)	(7)
010	Kelay	7,86	-
020	Talisayan	692,23	24 966,69
021	Tabalar	3 611,85	9 281,25
030	Biduk-Biduk	-	-
040	Pulau Derawan	330,36	10 077,52
041	Maratua	-	-
050	Sambaliung	2 208,60	1 131,73
060	Tanjung Redeb	-	-
070	Gunung Tabur	5 410,70	23 309,98
080	Segah	-	20 545,95
090	Teluk Bayur	91,67	5 733,27
100	Batu Putih	1 518,94	14 865,06
110	Biatan	406,15	-
<b>Jumlah/ Total</b>		<b>810,37</b>	<b>16 241</b>

Sumber / *Source*: Dinas Perkebunan Kabupaten Berau/*Estate Department of Berau Regency*



**Tabel 5.3.3** Jumlah Tenaga Kerja Perkebunan Menurut Kecamatan dan Jenis Tanaman di Kabupaten Berau (org), 2016  
*Labor of Estate Crops by Subdistrict and Kind of Crop in Berau Regency (org), 2016*

Kecamatan <i>Subdistrict</i>	Kelapa <i>Coconut</i>	Karet <i>Rubber</i>	Kopi <i>Coffee</i>	Coklat <i>Cacao</i>
(1)	(2)	(3)	(4)	(5)
010 Kelay	61	501	13	4 26
020 Talisayan	302	187	37	60
021 Tabalar	126	75	-	75
030 Biduk-Biduk	288	41	3	1
040 Pulau Derawan	86	30	-	-
041 Maratua	291	-	-	-
050 Sambaliung	117	217	11	284
060 Tanjung Redeb	12	-	-	-
070 Gunung Tabur	117	38	26	80
080 Segah	186	702	-	335
090 Teluk Bayur	280	215	44	587
100 Batu Putih	121	172	1 22	76
110 Biatan	267	196	108	140
<b>Jumlah/ Total</b>	<b>2 254</b>	<b>2 374</b>	<b>364</b>	<b>2 064</b>

Lanjutan Tabel/*Continue Table* 5.3.3

	Kecamatan <i>Subdistrict</i>	Lada <i>Pepper</i>	Kelapa Sawit <i>Palm Oil</i>	Perkebunan Lainnya <i>Others Plantation</i>
	(1)	(6)	(7)	(8)
010	Kelay	16	5 214	-
020	Talisayan	365	2 113	-
021	Tabalar	136	292	-
030	Biduk-Biduk	17	-	168
040	Pulau Derawan	30	1 225	-
041	Maratua	-	-	-
050	Sambaliung	251	254	-
060	Tanjung Redeb	-	-	-
070	Gunung Tabur	365	1 223	14
080	Segah	123	3 638	-
090	Teluk Bayur	67	1 070	-
100	Batu Putih	69	5 349	19
110	Biatan	930	4 879	-
	<b>Jumlah/ Total</b>	<b>2 369</b>	<b>25 257</b>	<b>201</b>

\*Data tahun 2017 belum tersedia

Sumber / *Source*: Dinas Perkebunan Kabupaten Berau/*Estate Department of Berau Regency*

**5.4. PETERNAKAN  
LIVESTOCKS**

**Tabel 5.4.1** **Populasi Ternak Menurut Kecamatan dan Jenis Ternak di Kabupaten Berau, 2017**  
*Table 5.4.1 Livestock Population by Subdistrict and Kind of Livestock in Berau Regency, 2017*

Kecamatan <i>Subdistrict</i>	Sapi <i>Cow</i>	Kerbau <i>Buffalo</i>	Kuda <i>Horse</i>	Kambing <i>Goat</i>	Babi <i>Pig</i>
(1)	(2)	(3)	(4)	(5)	(6)
010 Kelay	188	19	-	701	968
020 Talisayan	2 830	88	2	1 015	198
021 Tabalar	823	6	1	402	-
030 Biduk-Biduk	1 350	9	8	940	-
040 Pulau Derawan	23	-	2	432	-
041 Maratua	-	-	-	-	-
050 Sambaliung	2 209	9	4	490	239
060 Tanjung Redeb	391	-	-	537	-
070 Gunung Tabur	1 336	170	-	766	927
080 Segah	1 100	110	-	288	405
090 Teluk Bayur	1 697	37	-	1 236	432
100 Batu Putih	1 065	115	-	2 776	-
110 Biatan	1 506	9	-	3 976	61
<b>Jumlah/ Total</b>	<b>14 518</b>	<b>572</b>	<b>17</b>	<b>13 559</b>	<b>3 230</b>

Sumber : Dinas Peternakan dan Kesehatan Hewan Kabupaten Berau

Source : Department of Animal Husbandry and Animal Health of Berau Regency

**Tabel 5.4.2** **Populasi Unggas Menurut Kecamatan dan Jenis Unggas di Kabupaten Berau, 2017**  
**Table 5.4.2** **Poultry Population by Subdistrict and Kind of Poultry in Berau Regency, 2017**

Kecamatan <i>Subdistrict</i>	Itik <i>Duck</i>	Ayam Buras <i>Villagehen</i>	Ayam Pedaging <i>Boiler</i>	Ayam Petelur <i>Layer</i>
(1)	(2)	(3)	(4)	(5)
010 Kelay	8 013	11 396	-	849
020 Talisayan	1 715	14 457	5 886	465
021 Tabalar	1 363	2 556	-	-
030 Biduk-Biduk	584	4 549	3 644	-
040 Pulau Derawan	8 792	9 717	-	-
041 Maratua	424	1 413	-	-
050 Sambaliung	9 530	20 420	605 688	70 496
060 Tanjung Redeb	23 398	75 629	72 716	6 048
070 Gunung Tabur	18 481	11 202	137 392	24 145
080 Segah	759	6 286	-	1 158
090 Teluk Bayur	44 088	83 503	594 053	8 490
100 Batu Putih	1 255	19 831	21 764	-
110 Biatan	13 415	18 093	-	-
<b>Jumlah/ Total</b>	<b>131 817</b>	<b>279 052</b>	<b>1 441 143</b>	<b>111 651</b>

Sumber : Dinas Peternakan dan Kesehatan Hewan Kabupaten Berau

Source : Department of Animal Husbandry and Animal Health of Berau Regency

**Tabel 5.4.3** Jumlah Pemasukan Ternak Menurut Kecamatan dan Jenis Ternak di Kabupaten Berau, 2017  
*Livestock Supply by Sub District and Kind of Livestock in Berau Regency, 2017*

Kecamatan <i>Subdistrict</i>	Sapi <i>Cow</i>	Kerbau <i>Buffalo</i>	Kambing <i>Goat</i>	Babi <i>Pig</i>
(1)	(2)	(3)	(4)	(5)
010 Kelay	1	-	-	-
020 Talisayan	3	-	-	-
021 Tabalar	1	-	-	-
030 Biduk-Biduk	2	-	-	-
040 Pulau Derawan	2	-	-	-
041 Maratua	1	-	-	-
050 Sambaliung	8	-	6	-
060 Tanjung Redeb	35	-	262	-
070 Gunung Tabur	260	-	2	-
080 Segah	1	100	-	-
090 Teluk Bayur	9	-	4	-
100 Batu Putih	2	-	-	-
110 Biatan	1	-	-	-
<b>Jumlah/ Total</b>	<b>326</b>	<b>-</b>	<b>274</b>	<b>-</b>

Sumber : Dinas Peternakan dan Kesehatan Hewan Kabupaten Berau

Source : Department of Animal Husbandry and Animal Health of Berau Regency

**Tabel 5.4.4** Jumlah Ternak yang Dipotong Menurut Kecamatan dan Jenis Ternak di Kabupaten Berau, 2017  
**Table** 5.4.4 *Livestock Slaughtered by Sub District and Kind of Livestock in Berau Regency, 2017*

Kecamatan <i>Subdistrict</i>	Sapi <i>Cow</i>	Kerbau <i>Buffalo</i>	Kambing <i>Goat</i>	Babi <i>Pig</i>
(1)	(2)	(3)	(4)	(5)
010 Kelay	8	-	2	293
020 Talisayan	33	-	27	-
021 Tabalar	6	-	7	-
030 Biduk-Biduk	16	-	18	-
040 Pulau Derawan	16	-	6	-
041 Maratua	8	-	-	-
050 Sambaliung	77	-	64	498
060 Tanjung Redeb	352	-	2 615	529
070 Gunung Tabur	2 599	-	23	5 332
080 Segah	14	-	11	649
090 Teluk Bayur	91	-	38	103
100 Batu Putih	21	-	5	-
110 Biatan	14	-	7	-
<b>Jumlah/ Total</b>	<b>3 255</b>	<b>-</b>	<b>2 823</b>	<b>7 404</b>

Sumber : Dinas Peternakan dan Kesehatan Hewan Kabupaten Berau

Source : *Department of Animal Husbandry and Animal Health of Berau Regency*

Perkembangan Produksi Daging Menurut Jenis Ternak dan Unggas Tiap Kecamatan di Kabupaten Berau (kg), 2017

Tabel 5.4.5  
Table

*Production of Meat by Kind and Distric (kg)s, 2017*

Kecamatan <i>Subdistrict</i>	Sapi <i>Cow</i>	Kerbau <i>Buffalo</i>	Kambing <i>Goat</i>	Babi <i>Pig</i>
(1)	(2)	(3)	(4)	(5)
010 Kelay	1 264	-	27	18 782
020 Talisayan	5 212	-	364	-
021 Tabalar	948	-	95	-
030 Biduk-Biduk	2 527	-	243	-
040 Pulau Derawan	2 527	-	81	-
041 Maratua	1 264	-	-	-
050 Sambaliung	12 162	-	864	31 923
060 Tanjung Redeb	55 598	-	35 304	33 910
070 Gunung Tabur	410 513	-	311	341 795
080 Segah	2 211	-	149	41 603
090 Teluk Bayur	14 373	-	512	6 603
100 Batu Putih	3 317	-	68	-
110 Biatan	2 211	-	95	-
<b>Jumlah/ Total</b>	<b>514 127</b>	<b>-</b>	<b>38 113</b>	<b>474 616</b>

Lanjutan Tabel/ Continued Table 5.4.5

Kecamatan	Itik	Ayam Kampung	Ayam Ras*) Pedaging	Ayam Ras*) Petelur
<i>Subdistrict</i>	<i>Duck</i>	<i>Villagehen</i>	<i>Boiler</i>	<i>Laying Hens</i>
(1)	(7)	(8)	(9)	(10)
010 Kelay	1 004	12 821	-	382
020 Talisayan	215	16 264	5 836	209
021 Tabalar	171	2 876	-	-
030 Biduk-Biduk	73	5 118	3 613	-
040 Pulau Derawan	1 102	10 932	-	-
041 Maratua	53	1 589	-	-
050 Sambaliung	1 195	22 973	600 504	31 723
060 Tanjung Redeb	2 933	85 083	72 094	2 721
070 Gunung Tabur	2 317	12 602	136 216	10 866
080 Segah	96	7 072	-	521
090 Teluk Bayur	5 526	93 941	588 969	3 821
100 Batu Putih	157	22 309	21 578	-
110 Biatan	1 681	20 354	-	-
<b>Jumlah/ Total</b>	<b>16 523</b>	<b>313 934</b>	<b>1 428 810</b>	<b>50 243</b>

Sumber : Dinas Peternakan dan Kesehatan Hewan Kabupaten Berau

Source : Department of Animal Husbandry and Animal Health of Berau Regency



**5.5. PERIKANAN  
FISHERY**

**Jumlah Rumah Tangga Perikanan Tangkap Menurut  
Kecamatan dan Subsektor di Kabupaten Berau, 2015 dan  
2017**

**Tabel 5.5.1**  
**Table**

**Number of Fish Capture Households by Subdistrict and  
Subsector in Berau Regency, 2016 and 2017**

Kecamatan Subdistrict	Perikanan Laut <i>Marine Fisheries</i>		Perairan Umum <i>Inland Water</i>		Jumlah <i>Total</i>	
	2016	2017	2016	2017	2016	2017
	(2)	(3)	(4)	(5)	(6)	(7)
010 Kelay	0	0	0	0	0	0
020 Talisayan	202	209	0	0	202	209
021 Tabalar	430	437	0	0	430	437
030 Biduk-Biduk	215	222	0	0	215	222
040 Pulau Derawan	640	647	0	0	640	647
041 Maratua	235	242	0	0	235	242
050 Sambaliung	134	141	169	181	303	322
060 Tanjung Redeb	153	160	31	43	184	203
070 Gunung Tabur	38	45	188	200	226	245
080 Segah	0	0	28	40	28	40
090 Teluk Bayur	0	0	40	52	40	52
100 Batu Putih	252	259	0	0	252	259
110 Biatan	91	98	0	0	91	98
<b>Jumlah/ Total</b>	<b>2390</b>	<b>2460</b>	<b>456</b>	<b>516</b>	<b>2846</b>	<b>2976</b>

Sumber / Source : Dinas Perikanan Kabupaten Berau/ Department of Fisheries Affairs of Berau Regency

**Tabel 5.5.2** **Produksi Perikanan Tangkap Menurut Kecamatan dan Subsektor di Kabupaten Berau (ton), 2016 dan 2017**  
**Table** **5.5.2** **Production of Fish Capture by Subdistrict and Subsector in Berau Regency (ton), 2016 and 2017**

Kecamatan Subdistrict	Perikanan Laut <i>Marine Fisheries</i>		Perairan Umum <i>Inland Water</i>		Jumlah <i>Total</i>	
	2016	2017	2016	2017	2016	2017
	(2)	(3)	(4)	(5)	(6)	(7)
010 Kelay	0	0	0	0	0	0
020 Talisayan	1577.6	1609.7	0	0	1577.6	1609.7
021 Tabalar	1706.1	1670.7	0	0	1706.1	1670.7
030 Biduk-Biduk	1484.9	1530.6	0	0	1484.9	1530.6
040 Pulau Derawan	3765.7	3686.4	0	0	3765.7	3686.4
041 Maratua	1664.6	1714.6	0	0	1664.6	1714.6
050 Sambaliung	872.9	901	373.8	366	1246.7	1267
060 Tanjung Redeb	1901.2	1989.9	115.9	115.3	2017.1	2105.2
070 Gunung Tabur	795	819.2	612.1	600.1	1407.1	1419.3
080 Segah	0	0	11.1	11.8	11.1	11.8
090 Teluk Bayur	0	0	172.3	169.1	172.3	169.1
100 Batu Putih	1792.5	1830.9	0	0	1792.5	1830.9
110 Biatan	1154.7	1201.2	0	0	1154.7	1201.2
<b>Jumlah/ Total</b>	<b>16715.2</b>	<b>16954.2</b>	<b>1285.2</b>	<b>1262.3</b>	<b>18000.4</b>	<b>18216.5</b>

Sumber / Source : Dinas Perikanan Kabupaten Berau/ Department of Fisheries Affairs of Berau Regency

**Tabel 5.5.3** Jumlah Rumah Tangga Perikanan Budidaya Menurut Kecamatan dan Jenis Budidaya di Kabupaten Berau, 2017  
*Number of Aquaculture Households by Subdistrict and Type of Aquaculture in Berau Regency, 2017*

	Kecamatan <i>Subdistrict</i>	Budidaya Laut	Tambak	Kolam	Keramba
		<i>Marine Culture</i>	<i>Brackish Water Pond</i>	<i>Fresh Water Pond</i>	<i>Cage</i>
	(1)	(2)	(3)	(4)	(5)
010	Kelay	0	0	35	0
020	Talisayan	0	1	62	0
021	Tabalar	0	33	56	0
030	Biduk-Biduk	2	0	0	0
040	Pulau Derawan	64	320	15	0
041	Maratua	43	0	0	0
050	Sambaliung	0	48	147	0
060	Tanjung Redeb	0	0	29	23
070	Gunung Tabur	0	0	98	2
080	Segah	0	0	96	0
090	Teluk Bayur	0	0	74	0
100	Batu Putih	13	0	11	0
110	Biatan	0	0	2	0
<b>Jumlah/ Total</b>		122	402	625	25

Sumber / Source : Dinas Perikanan Kabupaten Berau/ Department of Fisheries Affairs of Berau Regency

Lanjutan Tabel/ Continued Table 5.5.3

Kecamatan <i>Subdistrict</i>	Jaring Apung <i>Floating Cage Net</i>	Sawah <i>Paddy Field</i>	Jumlah Total
(1)	(6)	(7)	(8)
010 Kelay	0	0	35
020 Talisayan	0	0	63
021 Tabalar	0	0	89
030 Biduk-Biduk	0	0	2
040 Pulau Derawan	0	0	399
041 Maratua	0	0	43
050 Sambaliung	0	0	195
060 Tanjung Redeb	0	0	52
070 Gunung Tabur	0	0	100
080 Segah	0	0	96
090 Teluk Bayur	0	0	74
100 Batu Putih	0	0	24
110 Biatan	0	0	2
<b>Jumlah/ Total</b>			<b>1 174</b>

Sumber / Source : Dinas Perikanan Kabupaten Berau/ Department of Fisheries Affairs of Berau Regency

**Tabel 5.5.4** **Produksi Perikanan Budidaya Menurut Kecamatan dan Subsektor di Kabupaten Berau (ton), 2017**  
**Table 5.5.4** **Production of Aquaculture by Subdistrict and Subsector in Berau Regency (ton), 2017**

Kecamatan <i>Subdistrict</i>		Budidaya Laut  <i>Marine Culture</i>	Tambak  <i>Brackish Water Pond</i>	Kolam  <i>Fresh Water Pond</i>	Keramba  <i>Cage</i>
(1)	(2)	(3)	(4)	(5)	
010 Kelay	0	0	0.9	0	
020 Talisayan	0	40.2	0.8	0	
021 Tabalar	0	67.3	14.2	0	
030 Biduk-Biduk	17.7	0	0	0	
040 Pulau Derawan	93	1191	0.8	0	
041 Maratua	49.98	0	0	0	
050 Sambaliung	0	349	55.4	0	
060 Tanjung Redeb	0	0	47.9	16.91	
070 Gunung Tabur	0	0	35.8	5.13	
080 Segah	0	0	13.1	0	
090 Teluk Bayur	0	0	167.7	0	
100 Batu Putih	32.1	0	0.9	0	
110 Biatan	0	0	0.4	0	
<b>Jumlah/ Total</b>	<b>192,78</b>	<b>1 647,5</b>	<b>337,9</b>	<b>22,04</b>	

Lanjutan Tabel/ Continued Table 5.5.4

Kecamatan <i>Subdistrict</i>	Jaring Apung <i>Floating Cage Net</i>	Sawah <i>Paddy Field</i>	Jumlah Total
(1)	(6)	(7)	(8)
010 Kelay	0	0	0.9
020 Talisayan	0	0	41
021 Tabalar	0	0	81.5
030 Biduk-Biduk	0	0	17.7
040 Pulau Derawan	0	0	1284.8
041 Maratua	0	0	49.98
050 Sambaliung	0	0	404.4
060 Tanjung Redeb	0	0	64.81
070 Gunung Tabur	0	0	40.93
080 Segah	0	0	13.1
090 Teluk Bayur	0	0	167.7
100 Batu Putih	0	0	33
110 Biatan	0	0	0.4
<b>Jumlah/ Total</b>	<b>0</b>	<b>0</b>	<b>2 200,22</b>

Sumber / Source : Dinas Perikanan Kabupaten Berau/ Department of Fisheries Affairs of Berau Regency

**Tabel** 5.5.5 **Produksi dan Nilai Produksi Ikan Segar Menurut Jenisnya di Kabupaten Berau, 2017**  
**Table** 5.5.5 **Production and Value of Marine Fisheries by Kind in Berau Regency 2017**

Jenis Ikan <i>Kind of Fishes</i>		Produksi <i>Production</i> (ton)	Nilai <i>Value</i> (000 Rp)
(1)		(2)	(3)
1.	Manyung	359.4	1797000
2.	Bambangan	403.3	12099000
3.	Kakap	443.6	15526000
4.	Gulamah	339.5	2716000
5.	Cucut	220.4	551000
6.	Bawal Hitam	462.9	13887000
7.	Bawal Putih	401.5	32120000
8.	Belanak	447.4	6711000
9.	Senangin	439.6	8792000
10.	Tembang	421.1	1263300
11.	Kembung	907.5	18150000
12.	Tenggiri	739.9	18497500
13.	Kerapu	36.9	6195000
14.	Ikan Lainnya/ Other Fish	8135.9	120755900
15.	Udang Putih/ White Prawn	912	59280000
16.	Udang Lainnya/ Other Prawn	2283.3	73522600
<b>Jumlah/ Total</b>		<b>16 954,2</b>	<b>391 863 300</b>

Sumber / Source : Dinas Perikanan Kabupaten Berau/ Department of Fisheries Affairs of Berau Regency

**Tabel 5.5.6** **Produksi dan Nilai Produksi Perikanan Darat Menurut Jenisnya di Kabupaten Berau, 2017**  
**Table** **5.5.6** **Production and Value Of Inland Water By Kind in Berau Regency, 2017**

	<b>Jenis Ikan</b> <i>Kind of Fishes</i>	<b>Produksi</b> <i>Production</i> <b>(ton)</b>	<b>Nilai</b> <i>Value</i> <b>(000 Rp)</b>
	<b>(1)</b>	<b>(2)</b>	<b>(3)</b>
1.	Salab	101,8	1 527 000
2.	Patin/ Jambal	139,1	4 173 000
3.	Gabus	100	2 000 000
4.	Lais	81,2	1 218 000
5.	Udang Galah/ <i>Prawn Pole</i>	240,7	19 256 000
6.	Udang Lainnya/ <i>Other Prawn</i>	229,5	1 404 300
7.	Ikan Lainnya/ <i>Other Fish</i>	370	4 098 000
	<b>Jumlah/ Total</b>	<b>1 262,3</b>	<b>33 676 300</b>

Sumber / Source : Dinas Perikanan Kabupaten Berau/ Department of Fisheries Affairs of Berau Regency



**Tabel** 5.5.7 **Produksi dan Nilai Produksi Hasil Laut Lainnya Menurut Jenisnya di Kabupaten Berau, 2017**  
**Table** 5.5.7 **Production and Value Of The Others Marine Fishery By Kind in Berau Regency, 2017**

	<b>Jenis Ikan</b> <i>Kind of Fishes</i>	<b>Produksi</b> <i>Production</i> (ton)	<b>Nilai</b> <i>Value</i> (000 Rp)
	<b>(1)</b>	<b>(2)</b>	<b>(3)</b>
1.	Telur Penyu/ <i>Egg of Turtle</i>	-	-
2.	Ikan Kering/ <i>Salty Fish</i>	32 185	1 126 475
3.	Udang Kering/ <i>Dry Prawn</i>	1 555	155 500
4.	Terasi	1 124	70 250 000
5.	Kerang/ <i>Shell</i>	-	-
6.	Kepiting/ <i>Crabs</i>	213,7	3 205 500
	<b>Jumlah/ Total</b>	<b>1 371,44</b>	<b>74 737 475</b>

Sumber / Source : Dinas Perikanan Kabupaten Berau/ *Department of Fisheries Affairs of Berau Regency*

**Tabel 5.5.8** Jumlah Perahu/Kapal Menurut Kecamatan dan Jenis Kapal di Kabupaten Berau, 2017  
**Table** *Number of Fishing Boats by Subdistrict and Type of Boat in Berau Regency, 2017*

Kecamatan	Perahu Tanpa Motor	Perahu Motor Tempel	Kapal Motor	Jumlah
<i>District</i>	<i>Non Power Boat</i>	<i>Outboat Motor</i>	<i>Inboat Motor</i>	<i>Total</i>
(1)	(2)	(3)	(4)	(5)
010 Kelay	0	0	0	0
020 Talisayan	2	71	149	222
021 Tabalar	4	132	340	476
030 Biduk-Biduk	4	78	170	252
040 Pulau Derawan	0	173	506	679
041 Maratua	5	69	184	258
050 Sambaliung	12	177	131	320
060 Tanjung Redeb	5	61	117	183
070 Gunung Tabur	30	176	35	241
080 Segah	8	30	0	38
090 Teluk Bayur	4	36	0	40
100 Batu Putih	2	73	183	258
110 Biatan	0	28	68	96
<b>Jumlah/ Total</b>	<b>76</b>	<b>1 104</b>	<b>1 883</b>	<b>3 063</b>

Sumber / Source : Dinas Perikanan Kabupaten Berau/ Department of Fisheries Affairs of Berau Regency

**5.6 KEHUTANAN  
FORESTRY**

**Tabel 5.6.1 Luas Hutan Menurut Tata Guna Hutan Kesepakatan di Kabupaten Berau, 2015**  
*Table Forst Area by Forset Land Use in Berau Regency, 2015*

<b>Tata Guna Hutan Kesepakatan</b>	<b>Luas</b>
<i>Forest Land Use</i>	<i>Wide (Ha)</i>
<b>(1)</b>	<b>(2)</b>
Hutan Lindung/ <i>Protecion Area Forest</i>	360 765,9
Hutan Suaka Alam dan Wisata/ <i>Park and Reserve Forest</i>	-
Hutan Produksi Terbatas/ <i>Limited Production Forest</i>	668 098,8
Hutan Produksi Tetap/ <i>Definitive Production Forest</i>	533 495,1
Hutan Produksi yang dapat dikonversi/ <i>Converction Forest</i>	33 907,4
Hutan Pendidikan/ <i>Penelitian/ Education/Research Forest</i>	7 989,0
<b>Jumlah</b>	
<b>Total</b>	<b>1 604 256,2</b>

\*Data tahun 2017 tidak tersedia

Sumber /Source : Dinas Kehutanan/ *Department of Forestry*

**Banyaknya Pemegang dan Luas Hak Penguasaan Hutan dalam Wilayah Dinas Kehutanan Kabupaten Berau, 2012-2015**

**Tabel 5.6.2**  
**Table** *Number of Authorities Right and Area Forestry in Berau Forestry, 2012-2015*

Tahun Years	HPH		HTI	
	Jumlah Perusahaan Numbers of Companies	Luas Area (Ha)	Jumlah Perusahaan Numbers of Companies	Luas Area (Ha)
(1)	(2)	(3)	(4)	(5)
2012	14	785 161	4	246 415
2013	17	974 056	5	268 815
2015	17	974 056	5	268 815
2015	17	974 056	5	268 815

\*Data tahun 2017 tidak tersedia

Sumber /Source : Dinas Kehutanan/ Department of Forestry

**Tabel 5.6.3** **Produksi Kayu Menurut Ukuran dan Jenis Kayu di Kabupaten Berau (m<sup>3</sup>), 2015**  
**Table** **Logs Production by Size and Type of Wood in Berau Regency (m<sup>3</sup>), 2015**

<b>Ukuran Kayu</b> <i>Size of Wood</i>	<b>Meranti</b>	<b>Kayu Indah</b>	<b>Lainny (RC)</b>
<b>(1)</b>	<b>(2)</b>	<b>(3)</b>	<b>(4)</b>
Kayu Bulat	402 399,46	598,89	45 733,69
Kayu Bulat Sedang	61 719,99	1 116,70	44 739,55
Kayu Bulat Kecil	6 574,01	333,25	5 068,84

\*Data tahun 2017 tidak tersedia

Sumber /Source : Dinas Kehutanan/ Department of Forestry

**Tabel 5.6.4** Banyaknya Pengiriman Hasil Hutan Ikutan Ke Luar Daerah Menurut Bulan, 2015  
**Table** *Number of Others Forest Production by Month, 2015*

Bulan <i>Month</i>	Rotan <i>Rattan</i>	Kayu Gaharu <i>Gaharu Wood</i> Kg	Sarang Burung Walet <i>Walet Nestle</i> Kg	Kulit Kayu Lengket <i>Lengket Bark</i>	Lain-lain <i>Others</i>
(1)	(2)	(3)	(4)	(5)	(6)
Januari	-	-	-	-	-
Februari	-	-	-	-	-
Maret	-	-	-	-	-
April	-	-	-	-	-
Mei	-	-	-	-	-
Juni	-	-	-	-	-
Juli	-	-	-	-	-
Agustus	-	-	-	-	-
September	-	-	-	-	-
Oktober	-	-	-	-	-
November	-	50	-	-	-
Desember	-	530	-	-	-
<b>2015</b>	-	<b>580</b>	-	-	-

\*Data tahun 2017 tidak tersedia

Sumber : Balai Konservasi Sumber Daya Alam Kalimantan Timur

Source : *Conservation of Natural Resources in East Kalimantan*



## BAB 6

# PERTAMBANGAN DAN ENERGI MINING AND ENERGY

PRODUKSI  
BATU BARA  
(TON) 2015  
**17 370**

LISTRIK2017  
PELANGGAN  
AIR PDAM  
**51 901**

AIR 2017  
PELANGGAN  
AIR PDAM  
**17 370**





**PENJELASAN TEKNIS**

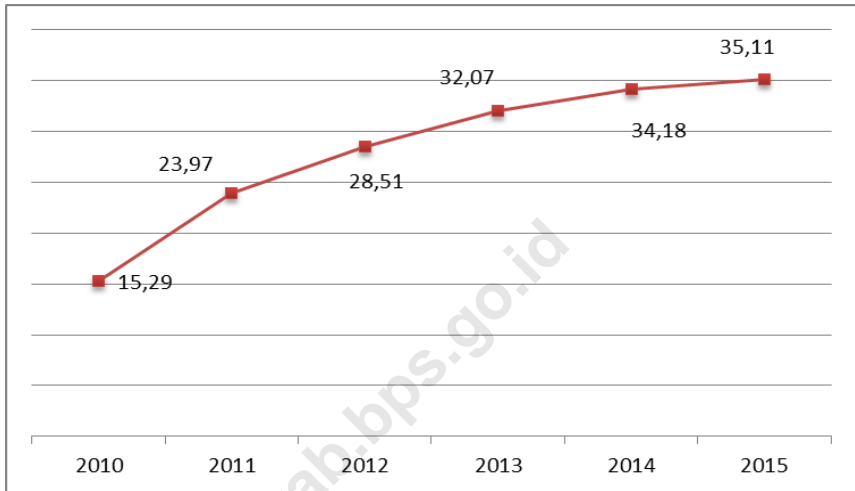
1. Pertambangan adalah suatu kegiatan pengambilan endapan bahan galian berharga dan bernilai ekonomis dari dalam kulit bumi, di bawah permukaan bumi, dan di bawah permukaan air.
2. Bahan tambang adalah hasil produksi dari kegiatan pertambangan yang merupakan sumber daya alam yang tidak dapat diperbarui.
3. Bahan galian adalah semua jenis mineral dan batuan kecuali mineral logam dan energi yang digali dan diproses untuk penggunaan akhir industri dan konstruksi.
4. Batubara adalah batuan sedimen berwarna hitam atau hitam kecoklatan yang biasa terjadi di lapisan batuan. Batubara juga dapat disebut sebagai batuan metamorf karena bentuknya yang keras yang terpapar suhu dan tekanan tinggi.

**TECHNICAL NOTE**

1. *Mining is an activity of taking valued quarried material from within the earth layer, under earth surface, and under water level.*
2. *Mine material is a natural resource as the production of mining operations that can not be renewed.*
3. *Quarrying materials are all kinds of minerals and rocks except metals and energy minerals extracted and processed to manufacturing and construction industry.*
4. *Coal is a combustible black or brownish-black sedimentary rock usually occurring in rock strata in layers or veins. The harder forms can be regarded as metamorphic rock because of later exposure to elevated temperature and pressure.*

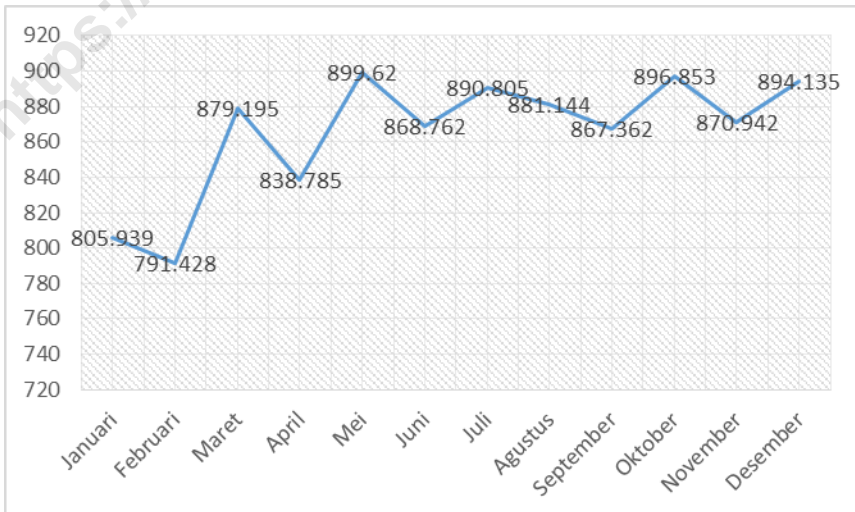
- |   |   |
|---|---|
| 5. Kapasitas listrik terpasang adalah total kapasitas dari seluruh mesin pembangkit listrik yang dioperasikan.                  | 5. <i>Installed electricity capacity is the total capacity of all operated power plants machines.</i>         |
| 6. Jumlah listrik/ gas/ air bersih yang terjual adalah banyaknya listrik/ gas/ air bersih yang disalurkan kepada para pelanggan | 6. <i>Sold electricity/gas/cleaned water is total electricity/gas/cleaned water distributed to customers.</i> |

**Gambar 6.1** **Produksi Batubara (000 000 ton), 2010 - 2015**  
**Figure** **Coal Production (000 000 tons), 2010 - 2015**



\*Data tahun 2017 tidak tersedia

**Gambar 6.2** **Distribusi Air (000 m<sup>3</sup>) per bulan, 2017**  
**Figure** **Water Supply (000 m<sup>3</sup>) by months, 2017**



**6.1. ENERGI  
ENERGY**

**Tabel 6.1.1** Daya Terpasang, Produksi Listrik dan Daya yang Dipakai Sendiri Pada PT. PLN (Persero) Dirinci Per Unit Pembangkit di Kabupaten Berau, 2017  
*Installed Capacity, Production of Electricity and Own Usage Capacity of State Electricity Company by Instalation Unit in Berau Regency, 2017*

<b>Unit PLN Unit of State Electricity Company</b>	<b>Daya Terpasang Installed Capacity (KWH)</b>	<b>Produksi Listrik Production (KWH)</b>	<b>Dipakai Sendiri Own Usage (KWh)</b>
<b>(1)</b>	<b>(2)</b>	<b>(3)</b>	<b>(4)</b>
1. Rayon Tanjung Redeb			
- PLTD Sambaliung (PLN)	13 507		903
- PLTU Lati	21 000	12 206 778	-
- PT. Kaltimex	5 600		-
2. PLTD Pulau Derawan	1 440	152 097	-
- PLTS Derawan	90		-
3. PLTD Tanjung Batu	1 000	207 221	-
4. PLTD Talisayan	2 000	527 512	-
- Excess Power TBP	600		-
5. PLTD Merancang Ulu	-		-
6. PLTD Gunung Sari	520	121 092	-
- Excess Power PT. Hutan Hijau Mas	400		-

Lanjutan Tabel/*Continued* Table 6.1.1

<b>Unit PLN</b> <i>Unit of State Electricity Company</i>	<b>Daya Terpasang</b> <i>Installed Capacity (KWH)</i>	<b>Produksi Listrik</b> <i>Production (KWH)</i>	<b>Dipakai Sendiri</b> <i>Own Usage (KWh)</i>
<b>(1)</b>	<b>(2)</b>	<b>(3)</b>	<b>(4)</b>
7. ULD Biduk-Biduk	1 514	145 325	-
8. ULD Batu Putih	720	63 926	-
9. ULD Merasa	280	11 266	-
10. ULD Tubaan	375	26 948	-

Sumber/ *Source*: Kantor PLN Area Berau/ *State Electricity Company Office of Berau Area*

**Tabel**  
**Table**

6.1.2

**Produksi Listrik, Listrik yang Terjual dan Listrik yang Susut Pada PT. PLN (Persero) per Bulan di Kabupaten Berau, 2017**

***Production of Electricity, Electricity Sold and Electricity Shrunked of State Electricity Company by Months in Berau Regency, 2017***

<b>Bulan Month</b>	<b>Produksi Listrik Production (KWh)</b>	<b>Listrik Terjual Electricity Sold (KWh)</b>	<b>Susut Shrunked (KWh)</b>
<b>(1)</b>	<b>(2)</b>	<b>(3)</b>	<b>(4)</b>
Januari/ <i>January</i>			
February/ <i>February</i>			
Maret/ <i>March</i>			
April/ <i>April</i>			
Mei/ <i>May</i>			
Juni/ <i>June</i>			
Juli/ <i>July</i>			
Agustus/ <i>August</i>			
September/ <i>September</i>			
Oktober/ <i>October</i>			
Nopember/ <i>November</i>			
Desember/ <i>December</i>			
<b>TOTAL</b>	<b>13 469 253</b>	<b>12 952 631</b>	<b>641 565</b>

*\*Data tahun 2017 tidak tersedia*

Sumber/ *Source: Kantor PLN Area Berau/ State Electricity Company Office of Berau Area*

**Tabel 6.1.3. Jumlah Pelanggan Listrik Menurut Kecamatan di Kabupaten Berau, 2017**  
**Table Number of Registered Electricity Costumers by Subdistrict in Berau Regency, 2017**

Kecamatan		2017
<i>District</i>		
(1)		(2)
010	Kelay	-
020	Talisayan	2,182
021	Tabalar	109
030	Biduk Biduk	451
040	Pulau Derawan	387
041	Maratua	-
050	Sambaliung	5,779
060	Tanjung Redeb	30,060
070	Gunung Tabur	4,873
080	Segah	248
090	Teluk Bayur	7,129
100	Batu Putih	230
110	Biatan	453
<b>Jumlah</b>		<b>51 901</b>
<b>Total</b>		

Sumber/ Source: Kantor PLN Area Berau/ State Electricity Company Office of Berau Area

**Tabel 6.1.4** **Tenaga Kerja Pada PT. PLN Dirinci Per Unit Pembangkit di Kabupaten Berau 2017**  
**Table** **Labour by Instalation Unit in Berau Regency, 2017**

<b>Unit PLN</b> <i>Unit of State Electricity Company</i>	<b>Tenaga Kerja</b> <i>Labour</i>
<b>(1)</b>	<b>(2)</b>
1. Rayon Tanjung Redeb	
- PLTD Sambaliung (PLN)	12
- PLTU Lati	36
- PT. Kaltimex	12
2. ULD Pulau Derawan	5
- PLTS Derawan	2
3. ULD Tanjung Batu	7
4. Kantor Pelayanan Talisayan	17
- Excess Power TBP	9
5. ULD Merancang Ulu	3
6. ULD Gunung Sari	3
- Excess Power PT. Hutan Hijau Mas	10
7. ULD Biduk-Biduk	
8. ULD Batu Putih	5
9. ULD Merasa	3
10. ULD Tubaan	3
	3
<b>Jumlah/ Total</b>	<b>130</b>

Sumber/ Source: Kantor PLN Area Berau/ State Electricity Company Office of Berau Area



**Tabel** 6.1.5. **Pelanggan Listrik PLN Menurut Jenis Tarif pada PLN Tanjung Redeb Di Kabupaten Berau, 2017**  
**Table** *Customers Electricity by Kind of Tarif at PLN Tanjung Redeb in Berau Regency, 2017*

<b>Jenis Tarif/Kind of Tariff</b>	<b>PLN Tanjung Redeb</b>
<b>(1)</b>	<b>(2)</b>
1. Sosial/ <i>Social</i>	1 009
2. Rumah Tangga/ <i>Household</i>	47 314
3. Bisnis/ <i>Business</i>	2 992
4. Industri/ <i>Industrial</i>	28
5. Pemerintahan/ <i>Governmental</i>	556
6. Penerangan Jalan/ <i>RoadLighting</i>	2
<b>Jumlah/ Total</b>	<b>51 901</b>

Sumber/ Source: Kantor PLN Area Berau/ State Electricity Company Office of Berau Area

**Tabel 6.1.6. Jumlah Pelanggan dan Air yang Disalurkan Menurut Pelanggan di Kabupaten Berau, 2017**  
**Table Number of Customer and Distributed Clean Water by Type of Customers in Berau Regency, 2017**

Jenis Pelanggan <i>Type of Customer</i>	Pelanggan <i>Customer</i>	Air Disalurkan Distributed Water (m <sup>3</sup> )	Nilai Value (rupiah)
(1)	(2)	(3)	(4)
Sosial/ <i>Social</i>	168	145.958	501.116.800
Rumah Tangga/ <i>Household</i>	16515	8.026.802	36.182.602.900
Niaga/ <i>Trade</i>	684	477.875	3.078.972.500
Industri/ <i>Industry</i>	2	2.170	19.353.100
Khusus/ <i>Exclusive</i>	1	5.456	81.840.000
	684	477.875	3.078.972.500
<b>Jumlah Total</b>	<b>17.370</b>	<b>8.658.261</b>	<b>39.863.885.300</b>

Sumber : Perusahaan Daerah Air Minum Kabupaten Berau  
 Source : Water Local Government Company of Berau Regency

**Tabel 6.1.7** **Produksi dan Distribusi Air Minum per Bulan di Kabupaten Berau, 2017**  
**Table** **6.1.7** **Water Production and Distribution by Months in Berau Regency, 2017**

Bulan Month	Terjual di Instalasi <i>Sold at Instalation</i> (M <sup>3</sup> )	Terjual di Distribusi <i>Sold at Distribution</i> (M <sup>3</sup> )	Hilang di Konsumen/ Instalasi <i>Lost at Consumen/ Instalation</i> (M <sup>3</sup> )
(1)	(2)	(3)	(4)
Januari	805.939	768.340	37.599
Februari	791.428	710.474	80.954
Maret	879.195	424.878	454.317
April	838.785	701.227	137.558
Mei	899.620	695.128	204.492
Juni	868.762	729.024	139.738
Juli	890.805	746.784	144.021
Agustus	881.144	716.857	164.287
September	867.362	796.961	70.401
Oktober	896.853	783.530	113.323
November	870.942	878.582	-7.640
Desember	894.135	706.476	187.659
<b>Jumlah/ Total 2016</b>	<b>10.384.970</b>	<b>8.658.261</b>	<b>1.726.709</b>

Lanjutan Tabel/*Continued* Table 6.1.7

<b>Bulan Month</b>	<b>Didistribusikan/ Distributed (M<sup>3</sup>)</b>	<b>Produksi Total of Production (M<sup>3</sup>)</b>
<b>(1)</b>	<b>(5)</b>	<b>(6)</b>
Januari	805.939	822.304
Februari	791.428	800.447
Maret	879.195	889.468
April	838.785	848.383
Mei	899.620	909.707
Juni	868.762	878.755
Juli	890.805	901.322
Agustus	881.144	891.742
September	867.362	877.134
Oktober	896.853	907.433
November	870.942	880.972
Desember	894.135	904.699
<b>Jumlah/ Total 2016</b>	<b>10.384.970</b>	<b>10.512.366</b>

Sumber : Perusahaan Daerah Air Minum Kabupaten Berau

Source : *Water Local Government Company of Berau Regency*

**6.2. PERTAMBANGAN  
MINING**

**Tabel 6.2.1** **Produksi (tonase) Batubara dan Tambang Lainnya di Kabupaten Berau, 2010 - 2015**  
*Table 6.2.1 Coal and Others Mining Production (tonase) in Berau Regency 2010 - 2015*

<b>No</b>	<b>Perusahaan/ Company</b>	<b>2010</b>	<b>2011</b>	<b>2012</b>
<b>(1)</b>	<b>(2)</b>	<b>(3)</b>	<b>(4)</b>	<b>(5)</b>
1.	PT. BERAU COAL	12 993 652,00	19 649 338,90	22 067 000,00
2.	PT. BARA JAYA UTAMA	1 196 793,89	1 087 880,89	1 040 531,72
3.	PT. BERAU USAHA MANDIRI	-	-	131 004,02
4.	PT. BORNEO BRIKOKS MANDIRI	-	82 522,52	57 608,86
5.	PT. BERAU BARA ENERGI	741 010,24	703 078,69	589 989,69
6.	PT. MEGA ALAM SEJAHTERA	303 880,48	669 110,71	1 210 241,53
7.	PT. NUSANTARA BERAU COAL	-	673 296,20	1 518 469,61
8.	PT. RANTAU PANJANG UTAMA BAKTI	-	97 269,77	481 641,86
9.	PT. SUNGAI BERLIAN BHAKTI	59 651,74	724 647,05	918 866,59
10.	PT. SUPRA BARA ENERGI	-	281 966,45	489 870,00
11.	PT. BERAU BARA ABADI	-	-	-
12.	PT. KALTIM JAYA BARA	-	-	-
13.	PT. LATI TANJUNG HARAPAN	-	-	-
<b>Jumlah/ Total</b>		<b>15 294 988,35</b>	<b>23 969 111,18</b>	<b>28 505 223,88</b>

Lanjutan Tabel/Continued Table 6.2.1

<b>No</b>	<b>Perusahaan/ Company</b>	<b>2013</b>	<b>2014</b>	<b>2015</b>
<b>(1)</b>	<b>(2)</b>	<b>(6)</b>	<b>(7)</b>	<b>(8)</b>
1.	PT. BERAU COAL	23 000 000,00	24 224 108,00	26 550 000,00
2.	PT. BARA JAYA UTAMA	1 209 184,62	514 540,80	184 411,70
3.	PT. BERAU USAHA MANDIRI	1 503 958,33	1 237 083,20	1 278 407,57
4.	PT. BORNEO BRIKOKS MANDIRI	57 510,27	-	-
5.	PT. BERAU BARA ENERGI	21 238,08	-	-
6.	PT. MEGA ALAM SEJAHTERA	1 705 820,47	1 976 783,49	862 678,82
7.	PT. NUSANTARA BERAU COAL	2 229 264,09	1 678 207,75	1 127 427,39
8.	PT. RANTAU PANJANG UTAMA BAKTI	918 674,55	1 212 815,98	1 768 834,64
9.	PT. SUNGAI BERLIAN BHAKTI	486 380,68	722 121,66	545 954,64
10.	PT. SUPRA BARA ENERGI	940 656,56	886 098,16	722 644,64
11.	PT BERAU BARA ABADI	-	419 342,26	76 839,84
12.	PT KALTIM JAYA BARA	-	954 088,14	1 994 662,00
13.	PT LATI TANJUNG HARAPAN	-	355 904,00	-
<b>Jumlah/ Total</b>		<b>32 072 687,65</b>	<b>34 181 093,44</b>	<b>35 111 861,24</b>

\*Data tahun 2017 tidak tersedia

Sumber/ Source : Dinas Pertambangan Kabupaten Berau/ Mining Office Of Berau Regency

**Tabel**  
**Table** 6.2.2

**Pengelolaan Energi Terbarukan Pembangkit Listrik Tenaga Surya (PLTS) di Kabupaten Berau, 2015**

**Management of Renewable Energy Solar Power Generating Stations in Berau RAgency, 2015**

Lokasi		Data Pembangkit EBT				
Kecamatan/ Desa/ Kampung	Unit	Tahun Dibangun	Kapasitas (Wp)	Total Kapasitas (Wp)	Dibangun oleh	Kondisi saat ini
(1)	(2)	(3)	(4)	(5)	(6)	(7)
<b>Kelay</b>						
1. Muara Lesan	14	1996	50	700	APBD	Tidak Layak
2. Muara Lesan	70	2007	50	3 500	APBD Kab	Layak
3. Merasa	50	1995	50	2 500	APBD	Tidak Layak
4. Lesan Dayak	14	1995	50	700	APBD	Tidak Layak
5. Long Beliu	2	1994	50	100	Perusahaan	Tidak Layak
6. Long Beliu	1	1996	50	50	Perusahaan	Tidak Layak
7. Long Lamcin	21	1995	50	1 050	APBD	Tidak Layak
8. Long Lamcin (ABT)	28	2012	60	1 680	APBD Kab	Layak
9. Long Lamcin (ABT)	15	2013	50	750	APBD Kab	Layak
10. Long Keluh	36	2003	50	1 800	APBD	Layak
11. Long Pelay	15	1999	50	750	APBD	Tidak Layak
12. Mapulu	18	1994	50	900	APBD	Tidak Layak
13. Long Sului	50	2009	50	2 500	APBD Kab	Layak
14. Sido Bangen	40	1995	50	2 000	Perusahaan	Tidak Layak
15. Sido Bangen	1	1995	50	50	Perusahaan	Tidak Layak
16. Merabu	67	2013	80	5 360	APBD Prov	Layak
17. Panaan	73	2015	80	5 840	APBD KAB	Layak
<b>Talisayan</b>						
1. Dumaring	28	2012	60	1 680	APBD Kab	Layak
2. Dumaring	11	2013	50	550	APBD Kab	Layak
<b>Tabalar</b>						
1. Tabalar Muara	41	1996	50	2 050	APBD	Tidak Layak
2. Tabalar Muara	44	2001	50	2 200	APBD	Layak
3. Semurut	64	2009	50	3 200	APBN	Layak
4. Semurut (Pisang2an)	130	2012	60	7 800	APBD Kab	Layak
5. Semurut	43	2012	60	2 580	APBD Kab	Layak
6. Buyung-Buyung	140	140	50	7 000	APBN LPE	Layak
7. Buyung-Buyung	286	286	50	14 300	APBN LPE	Layak
8. Buyung-Buyung	79	79	100	7 900	APBD Kab	Layak
9. Harapan Maju	29	29	60	1 740	APBD Kab	Layak
10. Tabalar Ulu	30	30	50	1 500	APBD Kab	Layak

(ABT)

Lanjutan Tabel/ Continued Table 6.2.2

Lokasi		Data Pembangkit EBT				
Kecamatan/ Desa/ Kampung	Unit	Tahun Dibangun	Kapasitas (Wp)	Total Kapasitas (Wp)	Dibangun oleh	Kondisi saat ini
(1)	(2)	(3)	(4)	(5)	(6)	(7)
<b>Biduk-Biduk</b>						
1. Tanjung Prepat	25	1995	50	1 250	APBD	Tidak Layak
2. Giring-Giring	50	2009	50	2 500	APBD Kab	Layak
3. Teluk Sumbang	26	2012	60	1 560	APBD Kab	Layak
<b>Pulau Derawan</b>						
1. Pegat Batumbuk	80	2004	50	4 000	APBN	Layak
2. Pegat Batumbuk	92	2005	50	4 600	APBN	Layak
3. Pegat Batumbuk	104	2011	60	6 240	APBD Kab	Layak
4. Pegat Batumbuk	86	2014	100	8 600	APBD Kab	Layak
5. Teluk Semanting	45	2006	50	2 250	APBN	Layak
<b>Maratua</b>						
1. Bohe Silian	20	2003	50	1 000	APBD Kab	Layak
2. Bohe Silian	45	2007	50	2 250	APBD Kab	Layak
3. Bohesilian	1	2015	50 000	50 000	APBN	Layak
4. Payung-Payung	15	1997	50	750	APBN	Tidak Layak
5. Payung-Payung	44	2004	50	2 200	APBD Kab	Layak
6. Payung-Payung	44	2004	50	2 200	APBN	Layak
7. Payung-Payung	35	2007	50	1 750	APBD Kab	Layak
8. Payung-Payung	1	2014	46 000	46 000	APBD Kab	Layak
9. Teluk Alulu	85	1998	50	50	APBD	Tidak Layak
10. Teluk Alulu	20	2004	50	50	APBD Kab	Layak
11. Teluk Alulu	1	2014	150	150	APBD Kab	Layak
12. Teluk Alulu	1	2014	44 000	44 000	APBD Kab	Layak
13. Teluk Harapan	25	1997	50	50	APBD	Tidak Layak
14. Teluk Harapan	80	2003	50	50	APBD Kab	Layak
15. Teluk Harapan	30	2007	50	50	APBD Kab	Layak
16. Teluk Harapan	1	2009	10 000	10 000	APBN LPE	Kurang Layak
17. Teluk Harapan	1	2014	50 000	50 000	APBN LPE	Layak
<b>Biatan</b>						
1. Biatan Ulu	22	1995	50	1 100	APBD	Tidak Layak
2. Biatan Ulu	25	2012	60	1 500	APBD Kab	Layak
3. Biatan Ulu	12	2013	60	720	APBD Kab	Layak
4. Biatan Ilir	33	1995	50	1 650	APBD	Tidak Layak
5. Biatan Lempake	60	2008	50	3 000	APBD Kab	Layak
6. Biatan Baru	81	2009	50	4 050	APBD	Layak
7. Biatan Baru	55	2009	50	2 750	PNNPM	Layak
8. BMJ	135	2010	50	6 750	APBD Kab	Layak
9. BMJ	32	2012	60	1 920	APBD Kab	Layak
10. Karangan	14	2014	100	1 400	APBD Kab	Layak



Lanjutan Tabel/ Continued Table 6.2.2

Lokasi		Data Pembangkit EBT				
Kecamatan/ Desa/ Kampung	Unit	Tahun Dibangun	Kapasitas (Wp)	Total Kapasitas (Wp)	Dibangun oleh	Kondisi saat ini
(1)	(2)	(3)	(4)	(5)	(6)	(7)
<b>Sambaliung</b>						
1. Rantau Panjang	20	2003	50	1 000	APBD	Layak
2. Pesayan	50	2012	60	3 000	APBD Kab	Layak
<b>Segah</b>						
1. Punan Segah	30	2003	50	1 500	APBD Kab	Layak
2. Long Ayap	30	2004	50	1 500	APBD	Layak
3. Long Ayan	20	2006	50	1 000	APBN	Layak
4. Punan Malinau	40	2006	50	2 000	APBN	Layak
5. Punan Mahakam	10	2006	50	500	APBN	Layak
6. Pandan Sari	100	2003	50	5 000	APBD	Layak
7. Pandan Sari	25	2006	50	1 250	APBN	Layak
8. Bukit Makmur	100	2002	50	5 000	APBD	Layak
9. Bukit Makmur	77	2005	50	3 850	APBD	Layak
10. Bukit Makmur	25	2006	50	1 250	APBN	Layak
11. Harapan Jaya	100	2002	50	5 000	APBD	Layak
12. Tepian Buah	23	1995	50	1 150	APBD	Tidak Layak
13. Tepian Buah	50	2004	50	2 500	APBD	Layak
14. Tepian Buah	28	2005	50	1 400	APBD	Layak
15. Batu Rajang	25	2013	60	1 500	APBD Kab	Layak
16. Batu Rajang (ABT)	16	2013	50	800	APBD Kab	Layak
17. Batu Rajang	23	2014	100	2 300	APBD Kab	Layak
18. Batu Rajang	4	2014	150	600	APBD Kab	Layak
19. Long Laai	1	2014	58 000	58 000	APBD Prov	Layak
<b>Teluk Bayur</b>						
1. Sungai Lais	25	2009	60	1 680	APBD Kab	Layak
2. Sungai Lais	25	2010	50	550	APBD Kab	Layak
<b>Batu Putih</b>						
1. Ampen Medang	23	1995	50	1 150	APBD	Tidak Layak
2. Balikukup	90	2008	50	4 500	APBD Kab	Layak
3. Balikukup	87	2014	100	8 700	APBD Kab	Layak

\*Data tahun 2017 tidak tersedia

Sumber/ Source : Dinas Pertambangan Kabupaten Berau/ Mining Office Of Berau Regency

**Tabel 6.2.3** **Pengelolaan Energi Baru Terbarukan Pembangkit Listrik Tenaga Mikro Hidro (PLTMH) di Kabupaten Berau, 2015**  
**Management of Renewable Energy Micro Hydrour Power Generating Stations in Berau Regency, 2015**

Lokasi		Data Pembangkit EBT				Pengelola
Kecamatan	Desa	Unit	Tahun Dibangun	Kapasitas (kW)	Kondisi saat ini	
(1)	(2)	(3)	(4)	(5)	(6)	(7)
1. Kelay	Long Keluh	1	2009	20	Rusak	Masyarakat
2. Biduk-Biduk	Teluk Sumbang	1	2008	20	Rusak	Masyarakat
3. Talisayan	Sumber Mulia	1	2011	50	Baik	Masyarakat
4. Batu Putih	Tembudan	1	2012	180	Baik	Masyarakat
<b>Jumlah/ Total</b>		4		270		

\*Data tahun 2017 tidak tersedia

Sumber/ Source : Dinas Pertambangan Kabupaten Berau/ Mining Office Of Berau Regency

# BAB 7

# PERDAGANGAN TRADING



PEDAGANG BESAR

39



PEDAGANG MENENGAH

57



PEDAGANG KECIL

261



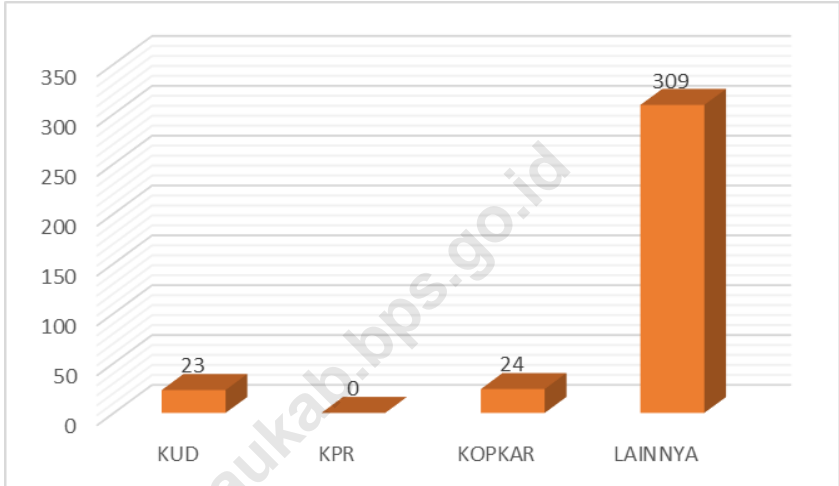
**PENJELASAN TEKNIS**

1. Koperasi adalah badan usaha yang beranggotakan orang seorang atau badan hukum koperasi dengan melandaskan kegiatannya berdasarkan prinsip koperasi sekaligus sebagai gerakan ekonomi rakyat yang berdasarkan atas asas kekeluargaan.
2. Sisa hasil usaha koperasi merupakan pendapatan koperasi yang diperoleh dalam satu tahun buku dikurangi dengan biaya, penyusutan, dan kewajiban lainnya termasuk pajak dalam tahun buku yang bersangkutan.

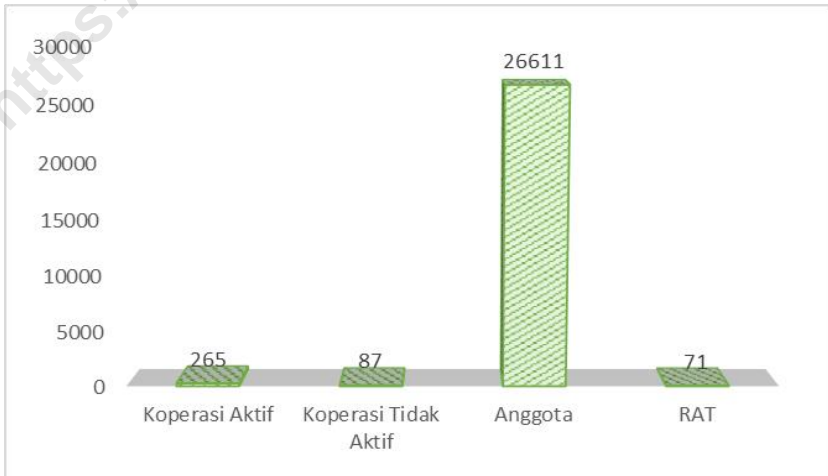
**TECHNICAL NOTE**

1. *Cooperatives is an establishment that its members are people or establishments with legal status of cooperative and its activities based on people economic movement.*
2. *Net profit of cooperative is gross income in one year minus expenses, depreciation, and other liabilities including taxes in current year.*

**Gambar 7.1** Jumlah Koperasi Menurut Jenis Koperasi di Kabupaten Berau, 2017  
**Figure 7.1** Number of Cooperatives by Type of Cooperative in Berau Regency, 2017



**Gambar 7.2** Koperasi Menurut Kegiatan di Kabupaten Berau, 2017  
**Figure 7.2** Cooperatives by Activities in Berau Regency, 2017



**Tabel 7.1** Jumlah Perusahaan Menurut Bentuk Badan Hukum di Kabupaten Berau, 2012–2017  
*Number of Establishments by Type of Business Entity in Berau Regency, 2012–2017*

<b>Tipe Badan Hukum</b> <i>Type of Business Entity</i>	<b>2012</b>	<b>2013</b>	<b>2014</b>	<b>2015</b>	<b>2016</b>	<b>2017</b>
<b>(1)</b>	<b>(2)</b>	<b>(3)</b>	<b>(4)</b>	<b>(5)</b>	<b>(6)</b>	<b>(7)</b>
Perseroan Terbatas*	71	54	60	53	-	61
CV/ Firma*	119	140	153	159	-	93
Koperasi	356	370	383	395	400	353
Perorangan*	120	147	124	105	-	87
Lainnya	-	-	-	-	-	-
<b>Jumlah</b> <i>Total</i>	<b>666</b>	<b>711</b>	<b>720</b>	<b>712</b>	<b>400</b>	<b>594</b>

\*Data Tahun 2016 tidak tersedia lengkap

Sumber/ *Source*: Dinas Koperasi Perindustrian dan Perdagangan/ *Office for Cooperatives, Industry, and Trade*

**Tabel 7.2** Jumlah Pedagang Menurut Kecamatan di Kabupaten Berau, 2017  
**Table** 7.2 *Number of Merchants by Subdistrict in Berau Regency 2017*

Kecamatan <i>Subdistrict</i>		Pedagang Besar <i>Wholesaler</i>	Pedagang Menengah <i>Medium Trader</i>	Pedagang Kecil <i>Small Trader</i>
(1)		(2)	(3)	(4)
010	Kelay	-	-	2
020	Talisayan	-	-	12
021	Tabalar	-	-	3
030	Biduk Biduk	-	-	8
040	Pulau Derawan	-	-	5
041	Maratua	-	-	1
050	Sambaliung	-	4	24
060	Tanjung Redeb	5	34	157
070	Gunung Tabur	-	4	12
080	Segah	-	-	5
090	Teluk Bayur	-	6	26
100	Batu Putih	-	-	4
110	Biatan	-	-	2
<b>Berau</b>		<b>39</b>	<b>57</b>	<b>261</b>

\*Data tahun 2016 tidak tersedia

Sumber/ *Source*: Dinas Koperasi Perindustrian dan Perdagangan/ *Office for Cooperatives, Industry, and Trade*

**Tabel 7.3** Jumlah Koperasi Menurut Jenis Koperasi dan Kecamatan di Kabupaten Berau, 2017  
**Table** 7.3 *Number of Cooperatives by Type of Cooperative and Subdistrict in Berau Regency, 2017*

Kecamatan <i>District</i>		KUD	KPR	KOPKAR	Lainnya <i>Other</i>	Jumlah <i>Total</i>
(1)		(2)	(3)	(4)	(5)	(6)
010	Kelay	1	-	4	17	22
020	Talisayan	4	-	1	15	20
021	Tabalar	0	-	-	9	9
030	Biduk Biduk	2	-	-	2	4
040	Pulau Derawan	1	-	-	9	10
041	Maratua	1	-	-	0	1
050	Sambaliung	3	-	6	27	36
060	Tanjung Redeb	0	-	3	122	122
070	Gunung Tabur	3	-	2	26	31
080	Segah	1	-	4	22	27
090	Teluk Bayur	4	-	1	36	41
100	Batu Putih	2	-	2	9	13
110	Biatan	1	-	1	15	17
<b>Berau</b>		<b>23</b>	<b>0</b>	<b>24</b>	<b>309</b>	<b>353</b>

Sumber/ Source: Dinas Koperasi Perindustrian dan Perdagangan/ Office for Cooperatives, Industry, and Trade



**Tabel 7.4 Koperasi Menurut Kegiatan dan Kecamatan di Kabupaten Berau, 2017**  
**Table 7.4 Cooperatives by Activities and Subistrict in Berau Regency, 2017**

Kecamatan <i>District</i>	Koperasi Aktif <i>Cooperative Active</i>	Koperasi Tidak Aktif <i>Cooperative Nonactive</i>	Anggota <i>Member</i>	RAT <i>Annual Members Meeting</i>
(1)	(2)	(3)	(4)	(5)
010 Kelay	16	6	1 849	4
020 Talisayan	13	7	1 275	7
021 Tabalar	7	2	456	-
030 Biduk-Biduk	4	-	896	-
040 Pulau Derawan	8	1	673	4
041 Maratua	-	1	65	-
050 Sambaliung	29	7	2 829	3
060 Tanjung Redeb	77	45	10 505	22
070 Gunung Tabur	28	3	1 825	6
080 Segah	24	3	1 850	7
090 Teluk Bayur	38	3	2 121	9
100 Batu Putih	10	3	858	3
110 Biatan	11	6	1 409	6
<b>Jumlah Total</b>	<b>265</b>	<b>87</b>	<b>26 611</b>	<b>71</b>

Sumber/ Source: Dinas Koperasi Perindustrian dan Perdagangan/ Office for Cooperatives, Industry, and Trade

**Lanjutan Tabel/ Continued Table 7.4**

	Kecamatan <i>District</i>	Pengurus <i>Caretaker</i>	Pengawas <i>Controler</i>	Manajer <i>Manager</i>	Karyawan <i>Officer</i>
	(1)	(6)	(7)	(8)	(9)
010	Kelay	80	60	-	-
020	Talisayan	84	60	-	3
021	Tabalar	37	27	-	-
030	Biduk-Biduk	14	12	1	10
040	Pulau Derawan	33	25	-	-
041	Maratua	3	3	-	-
050	Sambaliung	150	104	1	12
060	Tanjung Redeb	435	326	2	13
070	Gunung Tabur	106	87	3	9
080	Segah	107	82	-	-
090	Teluk Bayur	157	111	2	-
100	Batu Putih	52	41	-	-
110	Biatan	73	54	-	-
	<b>Jumlah Total</b>	<b>1 331</b>	<b>992</b>	<b>9</b>	<b>69</b>

Sumber/ Source: Dinas Koperasi Perindustrian dan Perdagangan/ Office for Cooperatives, Industry, and Trade

**Tabel 7.5** Modal dan Aset Koperasi Menurut Kecamatan (juta rupiah) di Kabupaten Berau, 2017  
**Table 7.5** *Capital and Asset Cooperative According to District (millions of Rupiah) in Berau Regency, 2017*

	Kecamatan <i>District</i>	Modal <i>Capital</i>		Aset Asset
		Sendiri <i>Own</i>	Luar <i>Outside</i>	
	(1)	(2)	(3)	(4)
010	Kelay	290 643 671	20 008 517	310 652 188
020	Talisayan	579 680 105	46 042 049	625 722 943
021	Tabalar	97 355 500	67 415 811	164 771 311
030	Biduk-Biduk	684 270 971	685 775 207	1 370 046 178
040	Pulau Derawan	16 450 000	-	16 450 000
041	Maratua	6 975 000	-	6 975 000
050	Sambaliung	2 642 725 659	187 012 000	2 829 737 659
060	Tanjung Redeb	6 328 991 415	5 474 005 390	11 802 996 805
070	Gunung Tabur	8 149 675 547	201 794 532	8 351 470 079
080	Segah	521 839 915	521 838 915	684 087 314
090	Teluk Bayur	1 346 179 361	582 416 184	2 720 939 081
100	Batu Putih	592 603 105	472 841 028	1 065 444 133
110	Biatan	415 652 884	29 218 839	444 871 723
	<b>Jumlah Total</b>	<b>21 673 042 922</b>	<b>7 892 777 956</b>	<b>29 565 820 878</b>

Sumber/ Source: Dinas Koperasi Perindustrian dan Perdagangan/ Office for Cooperatives, Industry, and Trade

**Tabel**  
**Table** 7.6

**Omzet, Dana Cadangan, dan Sisa Hasil Usaha (Juta Rupiah) Koperasi Menurut Kecamatan di Kabupaten Berau, 2017**

*Turnover, Reserve Fund, and The Rest of Businesses at Cooperative by Subdistrict in Berau Regency (Million of Rupiah), 2017*

Kecamatan <i>District</i>		Omset <i>Turnover</i>	Dana Cadangan <i>Reserve Fund</i>	SHU <i>The Rest of Businesses</i>
(1)		(2)	(3)	(4)
010	Kelay	376 577 433	34 171 088	39 791 583
020	Talisayan	528 364 941	66 168 088	171 916 441
021	Tabalar	10 541 798	3 590 000	2 434 298
030	Biduk-Biduk	1 718 861 275	79 793 226	45 167 799
040	Pulau Derawan	-	-	-
041	Maratua	-	-	-
050	Sambaliung	4 952 659 926	1 206 494 413	1 813 626 276
060	Tanjung Redeb	13 362 930 330	1 970 287 375	1 534 202 853
070	Gunung Tabur	4 960 865 464	3 878 320 124	1 803 415 806
080	Segah	250 811 598	119 126 106	64 345 954
090	Teluk Bayur	2 720 939 081	248 599 909	402 145 147
100	Batu Putih	1 522 342 741	127 392 798	203 543 807
110	Biatan	2 640 984 878	299 507 747	72 873 840
<b>Jumlah/ Total</b>		33 045 878 465	7 833 450 874	6 153 463 804

Sumber/ Source: Dinas Koperasi Perindustrian dan Perdagangan/ Office for Cooperatives, Industry, and Trade

**Tabel 7.7** Jumlah Sarana Perdagangan Menurut Jenisnya di Kabupaten Berau, 2012–2017  
*Number of Trading Facilities by Type of Facility in Berau Regency, 2012–2017*

Sarana Perdagangan <i>Trading Facilities</i>	2012	2013	2014	2015	2016	2017
(1)	(2)	(3)	(4)	(5)	(6)	(7)
Pasar/ <i>Markeet</i>	2	2	2	2	2	2
Toko Modern/ <i>Store</i>	-	-	-	-	-	-
Kios	852	852	852	852	852	852
Warung	47	47	47	47	47	33
<b>Jumlah</b> <b><i>Total</i></b>	901	901	901	901	901	887

Sumber/ *Source*: Dinas Koperasi Perindustrian dan Perdagangan/ *Office for Cooperatives, Industry, and Trade*



**BAB 8**

# PARIWISATA **TOURISM**




**WISATAWAN ASING**  
**203 404**



**WISATAWAN ASING**  
**4 376**



**HOTEL/PENGINAPAN**  
**107**



**PENJELASAN TEKNIS**

1. Wisatawan mancanegara (wisman) adalah setiap pengunjung yang mengunjungi suatu negara di luar tempat tinggalnya, didorong oleh satu atau beberapa keperluan tanpa bermaksud memperoleh penghasilan di tempat yang dikunjungi dan lamanya kunjungan tersebut tidak lebih dari satu tahun (12 bulan).
2. Hotel adalah penyediaan akomodasi secara harian berupa kamar-kamar didalam satu bangunan yang dapat dilengkapi dengan jasa pelayanan makan dan minum, kegiatan hiburan, dan atau fasilitas lainnya.
3. Usaha penyediaan akomodasi adalah usaha yang menyediakan pelayanan penginapan pariwisata lainnya. Usaha penyediaan akomodasi dapat berupa hotel, vila, pondok wisata, bumi perkemahan, persinggahan karavan, dan akomodasi

**TECHNICAL NOTE**

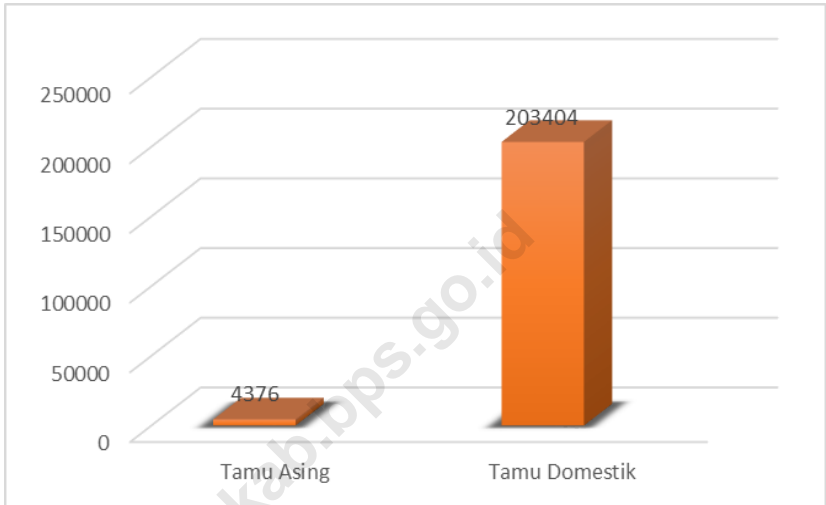
1. *An international visitor is any person visiting a country other than his usual place of residence for any reason other than for earning income in the country visited, and the length of stay is no more than one year (12 months).*
2. *Hotel is daily supply of accommodation rooms within a building which can be equipped with eating and drinking services, entertainment activities and/or other facilities.*
3. *The business of providing accommodation is a business that provides specialty services that can be equipped with other tourism services. It includes hotel, villa, cottage, camping, caravan stop, and other accommodation that are used for tourism purposes.*

lainnya yang digunakan untuk tujuan pariwisata.

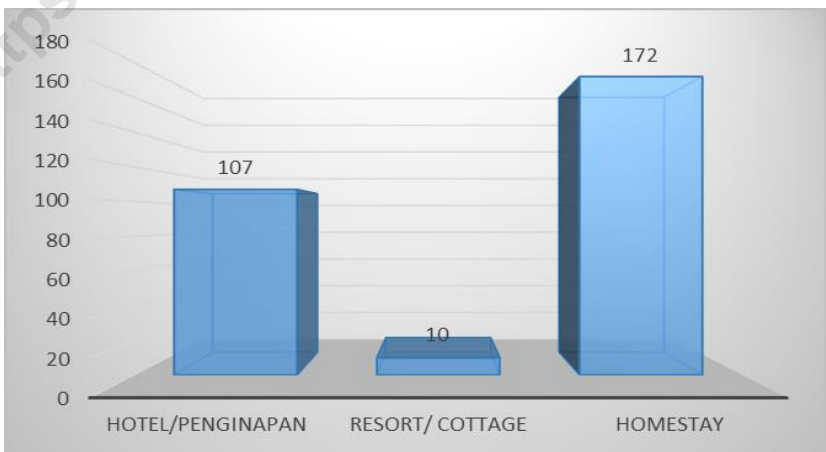
<https://beraukab.bps.go.id>



**Gambar 8.1** Jumlah Tamu Asing dan Tamu Domestik Per Bulan, 2017  
**Figure** Total Foreign and Domestic Visitors by Month, 2017



**Gambar 8.2** Jumlah Hotel/Penginapan, Resort/Cottage dan Homestay Menurut Kecamatan Di Kabupaten Berau, 2017  
**Figure** Number of Hotel/Lodging, Resort/Cottage, and Homestay by District in Berau Regency, 2017



**Tabel 8.1** Jumlah Hotel/Penginapan, Resort/Cottage dan Homestay Menurut Kecamatan Di Kabupaten Berau, 2017  
**Table** *Number of Hotel/Lodging, Resort/Cottage, and Homestay by District in Berau Regency, 2017*

Kecamatan <i>District</i>	Hotel/Penginapan Hotel/Lodging	Resort/ Cottage	Homestay
(1)	(2)	(3)	(4)
010 Kelay	4	0	0
020 Talisayan	4	0	0
021 Tabalar	0	0	0
030 Biduk-Biduk	6	1	19
040 Pulau Derawan	26	5	98
041 Maratua	10	4	55
050 Sambaliung	2	0	0
060 Tanjung Redeb	37	0	0
070 Gunung Tabur	0	0	0
080 Segah	3	0	0
090 Teluk Bayur	3	0	0
100 Batu Putih	2	0	0
110 Biatan	4	0	0
<b>Berau</b>	<b>107</b>	<b>10</b>	<b>172</b>

Sumber/ *Source* : Dinas Kebudayaan dan Pariwisata Kabupaten Berau/ *Culture and Tourism Agency of Berau Regency*

**Tabel** 8.2 **Kunjungan Wisatawan Asing dan Domestik Menurut Bulan di Kabupaten Berau (hari) 2017**  
**Table** 8.2 **Total Length of Stay of Foreign and Domestic Visitors by Month in Berau Regency (day), 2017**

<b>Bulan/Month</b>	<b>Tamu Asing Foreign Visitor</b>	<b>Tamu Domestik Domestic Visitor</b>
<b>(1)</b>	<b>(2)</b>	<b>(3)</b>
Januari	195	9 868
Februari	178	8 008
Maret	308	7 600
April	279	14 271
Mei	598	6 225
Juni	505	33 884
Juli	453	18 256
Agustus	748	24 983
September	272	26 411
Oktober	346	14 085
Nopember	152	10 732
Desember	342	29 081
<b>2017</b>	<b>4 376</b>	<b>203 404</b>

Sumber/ Source : Dinas Kebudayaan dan Pariwisata Kabupaten Berau/ Culture and Tourism Agency of Berau Regency

**Tabel**  
**Table**

**8.3**

**Rata – Rata Lama Menginap Tamu Asing dan Tamu Domestik di Kabupaten Berau (hari) 2017**  
***Average Length of Stay of Foreign and Domestic Visitors in Berau Regency (day), 2017***

<b>Wisatawan</b>	<b>Rata- Rata Lama Menginap</b>
Tamu Domestik	2 Hari
Tamu Asing	5 Hari

Sumber/ Source : Dinas Kebudayaan dan Pariwisata Kabupaten Berau/ *Culture and Tourism Agency of Berau Regency*

**Tabel** 8.4 **Jumlah Restoran/Rumah Makan Menurut Kecamatan di Kabupaten Berau, 2016 dan 2017**  
**Table** 8.4 **Number of Restaurant by Subdistrict in Berau Regency, 2016 and 2017**

Kecamatan		2016	2016
District			
	(1)	(2)	(3)
010	Kelay	1	1
020	Talisayan	1	1
021	Tabalar	0	0
030	Biduk-Biduk	0	0
040	Pulau Derawan	5	5
041	Maratua	2	2
050	Sambaliung	3	3
060	Tanjung Redeb	71	77
070	Gunung Tabur	0	0
080	Segah	0	0
090	Teluk Bayur	2	2
100	Batu Putih	0	0
110	Biatan	0	0
<b>Berau</b>		<b>85</b>	<b>91</b>

Sumber/ Source : Dinas Kebudayaan dan Pariwisata Kabupaten Berau/ Culture and Tourism Agency of Berau Regency

**Tabel 8.5** Jumlah Objek Wisata Menurut Kecamatan di Kabupaten Berau, 2017  
**Table 8.5** *Number of Tourist Attraction by Subdistrict in Berau Regency, 2017*

	Kecamatan <i>District</i>	2016
	(1)	(2)
10	Kelay	22
20	Talisayan	11
21	Tabalar	7
30	Biduk-Biduk	23
40	Pulau Derawan	19
41	Maratua	25
50	Sambaliung	7
60	Tanjung Redeb	14
70	Gunung Tabur	7
80	Segah	11
90	Teluk Bayur	12
100	Batu Putih	12
110	Biatan	2

Sumber/ Source : Dinas Kebudayaan dan Pariwisata Kabupaten Berau/ *Culture and Tourism Agency of Berau Regency*

# BAB 9

## TRANSPORTASI DAN KOMUNIKASI **TRANSPORTATION AND COMMUNICATION**

- **KEBERANGKATAN**

**3 361**

- **KEDATANGAN**

**3 363**



**PENJELASAN TEKNIS**

1. Data panjang jalan negara dan provinsi bersumber dari Dinas Pekerjaan Umum Wilayah Kalimantan Timur dan data panjang jalan kabupaten bersumber dari Dinas Pekerjaan Umum Kabupaten Berau.
2. Kunjungan kapal adalah kapal yang datang di pelabuhan baik untuk berlabuh di perairan maupun bersandar di dermaga.
3. Gross Ton (GT) adalah volume ruangan kapal dalam m<sup>3</sup>, kecuali terowongan, lubang poros baling-baling, tempat jangkar, dan alas ganda.
4. Kantor Pos adalah tempat pemberi pelayanan komunikasi tertulis dan atau surat elektronik, layanan paket, layanan logistik, layanan transaksi keuangan, dan layanan keagendaaan pos untuk kepentingan umum.

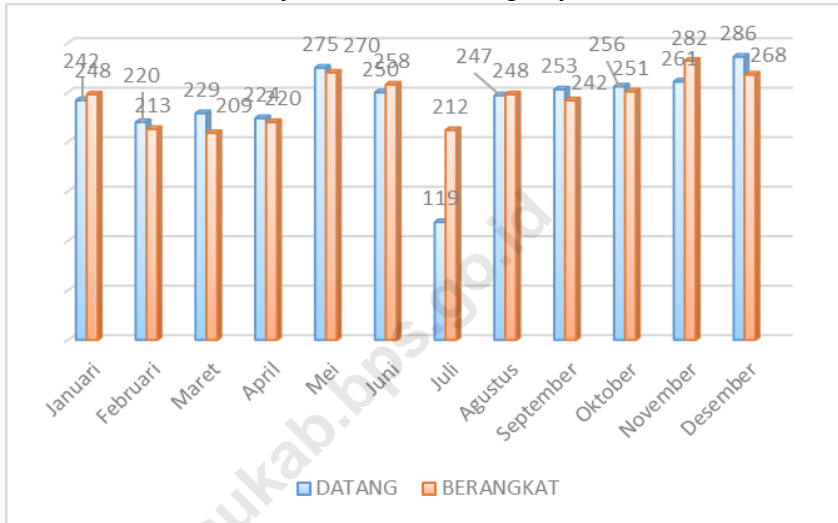
**TECHNICAL NOTE**

1. *Data on length of state and provincial roads were taken from Public Work Service of East Kalimantan Regional Office, while data of regency/ city roads were taken from Public Work Service of Berau Regency.*
2. *Ship call is a ship arriving at a port either for mooring or berthing.*
3. *Gross Ton (GT) is total volume of all room in a ship (m<sup>3</sup>), excluding the volume of tunnel, the axle of propellers, the anchor, and the chain locker.*
4. *Post Office is a service provider facility of written communication and or electronic mail, parcel sevice, logistics services, financial transaction services, and postal services to the public.*



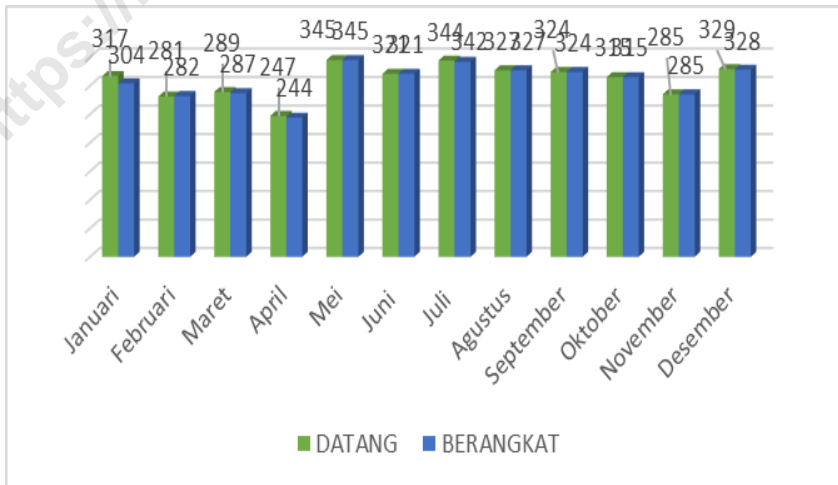
**Gambar 9.1**  
**Figure**

**Kapal Datang dan Berangkat Pada Pelabuhan Tanjung Redeb Per Bulan di Kabupaten Berau, 2017**  
**Ships Arrivet and Departured at Seaport of Tanjung Redeb by Month in Berau Regency, 2017**



**Gambar 9.2**  
**Figure**

**Lalu Lintas Penerbangan Per Bulan, 2017**  
**Flight Traffic By Months, 2017**



**9.1. TRANSPORTASI**  
**TRANSPORTATION**

**Tabel 9.1.1 Panjang Jalan Menurut Pemerintahan yang Berwenang Mengelolanya di Kabupaten Berau (km), 2017**  
**Table 9.1.1 Length of Roads by Level of Government Authority in Berau Regency (km), 2017**

Perincian <i>Spesification</i>	Kabupaten <i>District</i>	Propinsi <i>Province</i>	Negara <i>State</i>	Jumlah <i>Total</i>
(1)	(2)	(3)	(4)	(5)
<b>I. Jenis Permukaan/ <i>Type of Surface</i></b>				
1. Aspal/ <i>Ashpalted</i>	-	1 220,45	1 448,39	2 668,84
2. Kerikil/ <i>Gravel</i>	-	281,58	-	281,58
3. Tanah/ <i>Earth</i>	-	182,80	7,60	190,4
4. Cor/	-	-	165,32	165,32
5. Tidak diperinci/ <i>others</i>	-	99,70	-	99,7
<b>Jumlah/Total</b>	-	<b>1 583,73</b>	<b>1 621,31</b>	<b>3 205,04</b>
<b>II. Kondisi Jalan/ <i>Condition of Road</i></b>				
1. Baik/ <i>Good</i>	-	657,62	814,20	1 471,82
2. Sedang/ <i>Moderate</i>	-	342,80	716,38	1 059,18
3. Rusak/ <i>Damage</i>	-	215,29	72,07	287,36
4. Rusak Berat/ <i>Heavy Damage</i>	-	334,33	38,40	372,73
5. Tidak diperinci/ <i>others</i>	-	-	-	-
<b>Jumlah/Total</b>	-	<b>1 550,04</b>	<b>1 641,05</b>	<b>3 191,09</b>
<b>III. Kelas Jalan/<i>Class of Road</i></b>				
1. Kelas I/ <i>Class I</i>	-	-	-	-
2. Kelas II/ <i>Class II</i>	-	-	-	-
3. Kelas IIIA/ <i>Class IIIA</i>	-	-	-	-
4. Kelas IIIB/ <i>Class IIIB</i>	-	-	-	-
5. Kelas IIIC/ <i>Class IIIC</i>	-	-	-	-
6. Tidak diperinci/ <i>others</i>	-	-	-	-
<b>Jumlah/Total</b>	-	-	-	-

Sumber : Dinas Pekerjaan Umum Kabupaten Berau dan Dinas Pekerjaan Umum Wilayah Kalimantan Timur

Source : *Public Work Service of Berau Regency and East Kalimantan Regional Office*

**Tabel 9.1.2** Kecelakaan Lalu Lintas, Korban dan Kerugian Materi Per Bulan di Kabupaten Berau, 2017  
**Table** *Traffic Accident, Victim, and Material Loss by Month in Berau Regency, 2017*

Bulan Month	Jumlah Kecelakaan Number of Accident	Korban/Victim			Jumlah Total	Kerugian Material Loss (Juta Rp.)
		Mati Died	Luka Brt Badly Injure	Luka Rng Lightly Injure		
(1)	(2)	(3)	(4)	(5)	(6)	(7)
Januari	3	3	2		5	12,000,000
Februari	3	3	1		4	1,100,000
Maret	3	3	1	1	5	27,000,000
April	1	1			1	6,000,000
Mei	2	2	1	2	5	3,000,000
Juni	1	2	2	1	5	5,000,000
Juli	5	5	1	7	13	13,500,000
Agustus	3	3			3	18,000,000
September	2	2			2	4,500,000
Oktober	2	2		1	3	1,500,000
November	4	4	1	1	6	4,600,000
Desember	4	2	1	1	5	25,000,000

Sumber / Source: Kepolisian Resort Kabupaten Berau/ Resort Police of Berau Regency

**Tabel** 9.1.3 **Jumlah Angkutan Darat/Angkutan Umum Yang Terdaftar di Dinas Perhubungan, Komunikasi, dan Informatika di Kabupaten Berau, 2016 - 2017**

**Table** 9.1.3 **Number of Registered Land Transportation/Public Transportation at Department of Transportation, Communication, and Informatics in Berau regency, 2016-2017**

No	Jenis Mobil Penumpang Umum (MPU)	Jumlah Total (Unit)	
		2016	2017
(1)	(2)	(3)	(4)
1.	Angkutan Kota "A"	39	19
2.	Angkutan Kota "B"	31	24
3.	Angkutan Pedesaan	8	6
4.	Angkutan Khusus/Taxi Bandara	16	14
5.	Angkutan Karyawan	32	41
<b>Jumlah Total</b>		<b>126</b>	<b>104</b>

Sumber / Source: Dinas Perhubungan / Department of Transportation

**Tabel 9.1.4 Jumlah Penumpang Angkutan Darat Per Bulan di Kabupaten Berau, 2016-2017**  
**Table Number of Land Transportation Passengers Every Month in Berau Regency, 2016-2017**

No	Bulan Month	Jumlah (orang) Total (people)	
		2016	2017
(1)	(2)	(3)	(4)
1.	Januari/ January	23 256	10 633
2.	Februari/ February	19 941	9 604
3.	Maret/ March	17 201	10 633
4.	April/ April	18 458	16 290
5.	Mei/ May	19 245	10 633
6.	Juni/ June	24 360	16 290
7.	Juli/ July	21 959	10 633
8.	Agustus/ August	26 308	10 633
9.	September/ September	22 382	16 290
10.	Oktober/ October	22 629	10 633
11.	Nopember/ November	19 107	16 290
12.	Desember/ December	26 668	10 633
<b>Jumlah/Total</b>		<b>262 212</b>	<b>149 195</b>

Sumber / Source: Dinas Perhubungan / Department of Transportation

**Tabel 9.1.5** Kapal Pada Pelabuhan Tanjung Redeb Per Bulan di Kabupaten Berau, 2017  
*Ships at Seaport of Tanjung Redeb by Month in Berau Regency, 2017*

Bulan Month	Datang/ Arrived		Berangkat/ Departure	
	Datang Arrive	GRT Gross Register Ton	Berangkat Departures	GRT Gross Register Ton
(1)	(2)	(3)	(4)	(5)
Januari	241	2 090 869	247	2 204 712
Februari	245	2 112 497	226	1 748 009
Maret	312	2 544 476	321	2 580 090
April	305	2 054 248	309	2 255 873
Mei	316	2 142 584	308	2 039 877
Juni	227	2 150 380	297	2 083 496
Juli	248	2 175 809	268	2 150 902
Agustus	319	2 463 850	319	2 517 650
September	304	1 738 727	298	1 876 042
Oktober	318	2 001 324	332	2 120 600
November	342	1 925 454	331	1 975 106
Desember	336	1 991 664	356	1 856 180
<b>2017</b>	<b>3 513</b>	<b>25 391 882</b>	<b>3 612</b>	<b>25 408 537</b>

Sumber : Kantor Unit Penyelenggara Pelabuhan Kelas III Tanjung Redeb

Source : Port Class III Unit Office of Tanjung Redeb

**Bongkar Barang Angkutan Laut di Pelabuhan Laut Tanjung Redeb Menurut Jenis Barang Per Bulan di Kabupaten Berau, 2017**

**Tabel 9.1.6**  
**Table**

***Cargo Unloading at Seaport of Tanjung Redeb by Kinds per Month in Berau Regency, 2017***

Jenis Barang	Januari <i>January</i>	Februari <i>February</i>	Maret <i>March</i>	April <i>April</i>
(1)	(2)	(3)	(4)	(5)
Alat Berat	2 113	1 632	4 415	5 175
A. Nitrate	6 311	1 654	3 454	5 385
Aspal	-	-	-	-
Sirtu, Pasir, Bebatuan dll	11 929	7 907	11 891	18 222
Beras	500	-	-	-
Container	511	759	968	624
Gencar	1 911	1	3 081	2 841
Gula	-	-	-	-
Kacang	-	-	-	-
Kedele	-	-	-	-
LPG	-	-	-	-
LNG	-	-	-	-
Minyak Goreng	-	-	-	-
Makanan Minuman	-	-	-	-
Kendaraan	4	4	6	33
Premium	3 600	2 100	3 102	4 600
Pupuk	2 375	3 397	637	2 648
Semen	3 750	5 900	7 427	10 835
Solar	56 265	42 792	43 548	49 490
Telur	-	-	-	-
Terigu	-	-	-	-
Kemiri	-	-	-	-
Buah	-	-	-	-

Lanjutan Tabel/ *Continued Table* 9.1.6

Jenis Barang	Mei <i>May</i>	Juni <i>June</i>	Juli <i>July</i>	Agustus <i>August</i>
(1)	(6)	(7)	(8)	(9)
Alat Berat	4 942	2 339	1 564	2 302
A. Nitrate	3 009	6 753	2 905	5 204
Aspal	128	-	-	-
Sirtu, Pasir, Bebatuan dll	14 604	20 953	4 708	22 506
Beras	-	-	446	175
Container	748	762	687	996
Gencar	2 048	2 838	1 107	2 563
Gula	-	-	-	-
Kacang	-	-	-	-
Kedele	-	-	-	-
LPG	-	-	-	-
LNG	-	-	-	-
Minyak Goreng	-	-	-	-
Makanan Minuman	-	-	-	-
Kendaraan	7	4	4	2
Premium	2 965	902	3 327	4 274
Pupuk	8 647	7 935	24 550	5 404
Semen	2 260	1 800	3 155	3 600
Solar	46 503	51 473	59 927	48 400
Telur	-	-	-	-
Terigu	-	-	-	-
Kemiri	-	-	-	-
Buah	-	-	-	-



Lanjutan Tabel/ *Continued Table 9.1.6*

Jenis Barang	September <i>September</i>	Oktober <i>October</i>	November <i>November</i>	Desember <i>December</i>
(1)	(10)	(11)	(12)	(13)
Alat Berat	2 010	2 390	2 545	492
A. Nitrate	3 600	2 601	2 801	5 101
Aspal	-	-	-	-
Sirtu, Pasir, Bebatuan dll	14 866	16 687	16 863	21 217
Beras	768	1 286	1 036	880
Container	1 127	1 091	1 138	1 056
Gencar	836	844	1 054	520
Gula	13	15	5	2
Kacang	-	-	-	-
Kedele	-	-	-	-
LPG	-	-	-	-
LNG	-	-	-	-
Minyak Goreng	-	-	-	-
Makanan Minuman	-	-	-	-
Kendaraan	1	3	4	5
Premium	3 214	-	3 866	1 426
Pupuk	6 421	-	1 177	6 388
Semen	4 460	-	8 350	4 375
Solar	39 653	-	47 925	49 319
Telur	4	4	7	2
Terigu	160	255	147	170
Kemiri	-	-	-	-
Buah	-	-	-	-

Lanjutan Tabel/ *Continued Table* 9.1.6

Jenis Barang	Januari <i>January</i>	Februari <i>February</i>	Maret <i>March</i>	April <i>April</i>
(1)	(14)	(15)	(16)	(17)
Besi	-	-	-	-
Bawang	-	-	-	-
CPO	-	-	-	-
Sembako	-	-	-	-
Elektronik	-	-	-	-
Pakan Ternak	-	-	-	-
Furniture	-	-	-	-
Lainnya	281	893	1 059	1 062

Lanjutan Tabel/ *Continued Table 9.1.6*

Jenis Barang	Mei <i>May</i>	Juni <i>June</i>	Juli <i>July</i>	Agustus <i>August</i>
(1)	(18)	(19)	(20)	(21)
Besi	-	-	-	777
Bawang	-	-	-	-
CPO	-	-	-	-
Sembako	-	-	-	-
Elektronik	-	-	-	1
Pakan Ternak	-	-	-	-
Furniture	-	-	-	-
Lainnya	4 898	1 381	9 436	1 777

Lanjutan Tabel/ *Continued Table* 9.1.6

Jenis Barang	September <i>September</i>	Oktober <i>October</i>	November <i>November</i>	Desember <i>December</i>
(1)	(22)	(23)	(24)	(25)
Besi	-	-	-	603
Bawang	-	-	-	-
CPO	-	-	-	-
Sembako	-	-	-	-
Elektronik	-	-	-	-
Pakan Ternak	-	-	-	-
Furniture	-	-	-	-
Lainnya	4 706	8 142	2 867	850

Sumber : Kantor Unit Penyelenggara Pelabuhan Kelas III Tanjung Redeb

Source : *Port Class III Unit Office of Tanjung Redeb*

**Muat Barang Angkutan Laut Pada Pelabuhan Laut Tanjung Redeb Menurut Jenis Barang Per Bulan di Kabupaten Berau, 2017**

**Tabel 9.1.7**  
**Table**

***Cargo Loading at Seaport of Tanjung Redeb by Kinds per Month in Berau regency, 2017***

<b>Jenis Barang</b>	<b>Januari <i>January</i></b>	<b>Februari <i>February</i></b>	<b>Maret <i>March</i></b>	<b>April <i>April</i></b>
<b>(1)</b>	<b>(2)</b>	<b>(3)</b>	<b>(4)</b>	<b>(5)</b>
Batubara	3 467 924	2 663 880	34 048 702	3 468 761
Alat Berat	1 968	958	2 402	670
Cokelat	-	-	2	6
Container	496	821	1 044	737
CPO	68 076	57 721	89 393	76 824
Gencar	1	23	-	3
Karnel	2 353	2 356	3 432	5 063
Log's	52 438	37 251	51 328	37 489
LPG	-	-	-	-
Kendaraan	4	4	4	8
Solar	-	-	80	200
Pasir, Sirtu	-	-	-	-
Hasil Laut	34	38	45	74
Vallet Kosong	-	-	-	-
Beras	-	-	-	-
Aspal	-	-	-	-
Gula	-	-	-	-
Pupuk	-	-	-	-
Jagung biji	-	-	-	-
Lainnya	21 562	18 318	-	15 812

Lanjutan Tabel/ *Continued Table* 9.1.7

Jenis Barang	Mei <i>May</i>	Juni <i>June</i>	Juli <i>July</i>	Agustus <i>August</i>
(1)	(6)	(7)	(8)	(9)
Batubara	2 975 307	3 125 907	3 380 601	3 605 735
Alat Berat	1 680	961	443	263
Cokelat	2	1	-	1
Container	732	612	514	1 008
CPO	88 228	91 419	78 562	68 943
Gencar	1	-	-	-
Karnel	1 731	4 651	2 361	4 043
Log's	70 947	69 545	29 192	96 867
LPG	-	-	-	-
Kendaraan	5	4	6	4
Solar	-	-	-	370
Pasir, Sirtu	-	-	-	-
Hasil Laut	38	41	42	1 664
Vallet Kosong	-	-	-	-
Beras	-	-	-	-
Aspal	-	-	-	-
Gula	-	27	-	-
Pupuk	-	-	-	-
Jagung biji	-	-	-	-
Lainnya	27 395	15 288	17 859	178

Lanjutan Tabel/ *Continued Table 9.1.7*

Jenis Barang	September <i>September</i>	Oktober <i>October</i>	November <i>November</i>	Desember <i>December</i>
(1)	(10)	(11)	(12)	(13)
Batubara	2 930 034	3 112 556	2 962 037	2 797 290
Alat Berat	450	375	175	-
Cokelat	-	-	11	6
Container	1 168	1 164	1 024	1 157
CPO	78 031	77 469	76 666	62 880
Gencar	-	1	13	3
Karnel	1 975	3 853	63 480	5 390
Log's	77 203	73 803	78 157	71 464
LPG	-	-	-	-
Kendaraan	4	3	4	2
Solar	-	500	-	-
Pasir, Sirtu	-	-	-	-
Hasil Laut	45	40	45	43
Vallet Kosong	-	-	-	-
Beras	-	-	-	-
Aspal	-	-	-	-
Gula	-	-	-	-
pupuk	-	-	-	-
Jagung biji	-	-	-	-
Lainnya	511	9 532	6 421	7 709

Sumber : Kantor Unit Penyelenggara Pelabuhan Kelas III Tanjung Redeb

Source : *Port Class III Unit Office of Tanjung Redeb*

**Tabel 9.1.8 Pesawat dan Penumpang Yang Melalui Bandara Udara Kalimantan Per Bulan di Kabupaten Berau, 2017**  
**Table 9.1.8 Aircraft Traffic and Passenger at Kalimantan Airport by Month in Berau Regency, 2017**

Bulan Month	Pesawat/Aircraft		Penumpang/Passenger		
	Berangkat Departure	Datang Arrive	Berangkat Departure	Datang Arrive	Transit
(1)	(2)	(3)	(4)	(5)	(6)
Januari	324	326	19 973	22 065	463
Februari	258	256	18 081	17 692	271
Maret	288	288	20 035	19 542	281
April	285	286	20 608	19 700	308
Mei	278	277	20 851	19 603	182
Juni	282	281	21 495	16 576	253
Juli	299	299	21 635	23 425	226
Agustus	309	310	21 844	21 099	271
September	300	302	20 778	21 328	185
Oktober	240	240	19 255	19 272	0
November	245	245	20 031	20 031	0
Desember	253	253	21 933	20 659	0
<b>2017</b>	<b>3 361</b>	<b>3 363</b>	<b>246 703</b>	<b>240 992</b>	<b>2 440</b>

Sumber/Source : Bandar Udara Kalimantan Tanjung Redeb/ Kalimantan Airport, Tanjung Redeb



**Tabel**  
**Table**

9.1.9

**Barang Muatan, Bagasi, dan Pos/Paket Yang Dimuat dan Dibongkar Di Bandar Udara Kalimantan di Kabupaten Berau, 2017**

***Cargo, Baggage, and Airmail/Parcel Loaded and Unloaded at Kalimantan by Month in Berau Regency 2017***

Bulan Month	Barang/ Cargo		Bagasi/ Bagage	
	Muat Loaded	Bongkar Unloaded	Muat Loaded	Bongkar Unloaded
(1)	(2)	(3)	(4)	(5)
Januari	142 416	198 941	63 729	117 440
Februari	127 074	150 208	52 724	108 791
Maret	137 541	165 619	53 885	119 717
April	146 405	166 516	56 774	114 745
Mei	149 969	171 656	75 877	123 294
Juni	174 414	157 271	56 067	122 812
Juli	180 783	240 973	72 615	111 855
Agustus	168 180	189 712	81 888	125 105
September	150 419	189 759	71 447	115 848
Oktober	138 452	170 407	78 421	132 016
November	133 460	183 384	87 084	121 568
Desember	158 290	182 298	88 927	135 229
<b>2016</b>	<b>1 807 403</b>	<b>2 166 744</b>	<b>839 438</b>	<b>1 448 420</b>

Sumber/ Source : Bandar Udara Kalimantan Tanjung Redeb/ Kalimantan Airport, Tanjung Redeb

## 9.2 KOMUNIKASI

## COMMUNICATION

**Tabel** 9.2.1 Jumlah Kantor Pos Pembantu Menurut Kecamatan di Kabupaten Berau, 2013–2016  
**Table** 9.2.1 *Number of Auxiliary Post Office by Subdistrict in Berau Regency, 2013–2016*

Kecamatan		2013	2014	2015	2016
Subdistrict					
(1)	(2)	(3)	(4)	(5)	
010	Kelay	-	-	-	-
020	Talisayan	1	1	1	1
021	Tabalar	-	-	-	-
030	Biduk-Biduk	-	-	-	-
040	Pulau Derawan	-	-	-	-
041	Maratua	-	-	-	-
050	Sambaliung	-	1	1	1
060	Tanjung Redeb	1	1	1	1
070	Gunung Tabur	-	-	-	-
080	Segah	-	-	-	1
090	Teluk Bayur	2	2	2	2
100	Batu Putih	-	-	1	1
110	Biatan	-	-	1	1
<b>Jumlah</b>		4	5	7	8
<b>Total</b>					

Sumber / Source: PT Pos Indonesia Tanjung Redeb/ Indonesian Post Ltd Tanjung Redeb

**Tabel 9.2.2** Nilai Penerimaan Pos dan Giro Per Bulan (Juta Rp) di Kabupaten Berau, 2016  
*Value Acceptance of Post Per Month (Millions of Rp) in Berau Regency, 2016*

<b>Bulan Month</b>	<b>Giro dan Keuangan Giro and Finance</b>	<b>Lainnya Others</b>	<b>Jumlah Total</b>
<b>(1)</b>	<b>(2)</b>	<b>(3)</b>	<b>(4)</b>
Januari	69,540,800	-	69,540,800
Februari	67,478,150	-	67,478,150
Maret	72,986,650	-	72,986,650
April	66,906,750	-	66,906,750
Mei	70,318,250	-	70,318,250
Juni	76,717,400	-	76,717,400
Juli	62,594,350	-	62,594,350
Agustus	68,476,850	-	68,476,850
September	61,349,100	-	61,349,100
Oktober	73,631,750	-	73,631,750
November	76,913,100	-	76,913,100
Desember	73,698,300	-	73,698,300
<b>Jumlah/Total</b>	<b>840,611,450</b>		<b>840,611,450</b>

Sumber / Source: PT Pos Indonesia Tanjung Redeb/ Indonesian Post Ltd Tanjung Redeb

**Tabel 9.2.3** **Ketersediaan Jaringan Komunikasi 2G, 3G, dan 4G di Kabupaten Berau Tahun 2017**  
**Table 9.2.3** **Availability of 2G, 3G and 4G Communication Networks in Berau Regency, 2017**

	Kecamatan	Jaringan		
		2G	3G	4G
010	Kelay	Ada	Tidak	Tidak
020	Talisayan	Ada	Ada	Tidak
021	Tabalar	Ada	Tidak	Tidak
030	Biduk-Biduk	Ada	Tidak	Tidak
040	Pulau Derawan	Ada	Ada	Tidak
041	Maratua	Ada	Ada	Tidak
050	Sambaliung	Ada	Ada	Ada
060	Tanjung Redeb	Ada	Ada	Ada
070	Gunung Tabur	Ada	Ada	Ada
080	Segah	Ada	Ada	Tidak
090	Teluk Bayur	Ada	Ada	Ada
100	Batu Putih	Ada	Tidak	Tidak
110	Biatan	Ada	Tidak	Tidak

Sumber / Source: Dinas Komunikasi dan Informatika/ Department of Communications and Informatics

<https://beraukab.bps.go.id>



# BAB 10

# KEUANGAN DAN HARGA FINANCE AND PRICE



PAD

**218 815,86** JUTA RUPIAH



DANA PERIMBANGAN

**1 694 804,23** JUTA RUPIAH



PENDAPATAN TRANSFER DAN  
LAINNYA

**1 694 804,23** JUTA RUPIAH

**PENJELASAN TEKNIS**

1. Data statistik perbankan bersumber dari Kantor Perwakilan Bank Indonesia Provinsi Kalimantan Timur.
2. Kredit mikro adalah kredit atau pembiayaan dari bank kepada nasabah dengan plafon kredit keseluruhan maksimal Rp.50.000.000,- (lima puluh juta rupiah) atau ekuivalen.
3. Kredit kecil adalah kredit atau pembiayaan dari bank kepada nasabah dengan plafon kredit keseluruhan lebih dari Rp.50.000.000,- (lima puluh juta rupiah) sampai dengan maksimum Rp.500.000.000,- (lima ratus juta rupiah) atau ekuivalen.
4. Kredit menengah adalah kredit atau pembiayaan dari bank kepada nasabah dengan plafon kredit keseluruhan lebih dari Rp.500.000.000,- (lima ratus juta rupiah) sampai dengan maksimum Rp. 5000.000.000,- (lima miliar rupiah) atau ekuivalen.

**TECHNICAL NOTE**

1. *Banking statistics are obtained from the Bank Indonesia Regional Office Province of East Kalimantan.*
2. *Micro credit is a credit of financing from the bank to the customers with maximum total credit ceiling Rp.50.000.000,- (fifty million rupiah) or equivalent.*
3. *Small credit is a credit of financing from the bank to the customers with maximum total credit ceiling between Rp.50.000.000,- (fifty million rupiah) and Rp.500.000.000,- (five hundred million rupiah) maximum or equivalent.*
4. *Medium credit is a credit of financing from the bank to the customers with maximum total credit ceiling between Rp.500.000.000,- (five hundred million rupiah) and Rp.5000.000.000,- (five billion rupiah) maximum or equivalent.*

5. Simpanan masyarakat adalah simpanan milik pihak ketiga bukan bank (termasuk pengumpulan dana dengan prinsip syariah), baik dalam rupiah maupun valuta asing, pada bank yang berbentuk giro, tabungan, dan simpanan berjangka. Dalam publikasi ini tidak termasuk simpanan milik bukan penduduk dan pemerintah pusat (konsep neto).
  6. Giro adalah simpanan pada bank umum dalam rupiah dan valuta asing milik pihak ketiga bukan bank, yang penarikannya dapat dilakukan setiap saat dengan menggunakan cek, surat perintah bayar, surat perintah pembayaran lainnya, atau dengan cara pemindahbukuan.
  7. Tabungan adalah simpanan pada bank dalam rupiah dan valuta asing milik pihak ketiga bukan bank yang penarikannya hanya dapat dilakukan menurut cara-cara tertentu yang disepakati.
5. *Private deposit is deposit (including deposit based on sharia principles) of non bank third parties with bank in the form of demand deposit, savings, and term deposit. Such fund excludes deposit on non resident and central government.*
  6. *Demand deposit is deposit of non bank third parties with commercial bank in either rupiah foreign currencies that can be withdrawn through check, other payment order, or overbooking.*
  7. *Saving are deposits of non bank third parties with commercial bank that can be withdrawn according to certain agreement.*



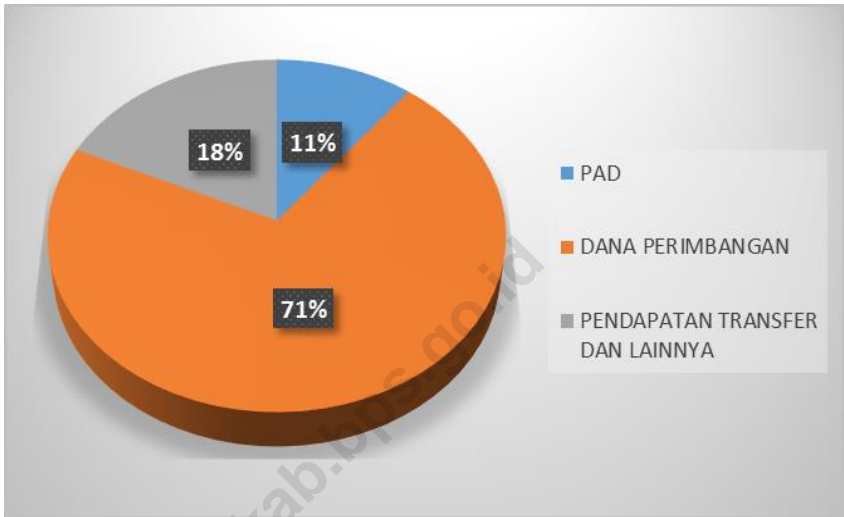
8. Simpanan berjangka adalah deposito berjangka, deposit on call, dan sertifikat deposito pada bank dalam rupiah dan valuta asing milik pihak ketiga bukan bank yang penarikannya dapat dilakukan menurut jangka waktu tertentu sesuai dengan perjanjian.
  9. Pinjaman yang diberikan adalah tagihan kepada sektor swasta domestik (termasuk penyediaan pembiayaan berdasarkan prinsip syariah) yang hanya mencakup kredit yang diberikan oleh bank umum yang beroperasi di wilayah Indonesia. Pengertian pinjaman dalam publikasi ini tidak termasuk pinjaman pada pemerintah pusat dan bukan penduduk (konsep neto).
  10. Pinjaman investasi adalah pinjaman berjangka menengah/ panjang untuk pembelian barang-barang modal dan jasa yang diperlukan guna rehabilitasi, modernisasi, ekspansi, dan relokasi proyek dan atau
8. *Term deposit is time deposit, deposit on call, and certificate of deposit of non bank third parties with commercial bank in either Rupiah or foreign currencies that can be withdrawn at an agreed period.*
  9. *Loans of commercial banks are claims (including financing based on sharia principles) on domestic private sector of banks operating in Indonesia. Therefore, it excludes loans to central government and to non-resident.*
  10. *Investment loans is a medium/ long term loan in order to purchase capital goods and services for rehabilitation, modernization, expansion, or relocation of project, and or establishment of new*

pendirian usaha baru.

bussiness.

<https://beraukab.bps.go.id>

**Gambar 10.1** *Realisasi Penerimaan Daerah, 2017*  
**Figure 10.1** *Acceptance Realization, 2017*



**10.1. KEUANGAN DAERAH**  
**REGIONAL FINANCE**

**Tabel 10.1.1** Realisasi Pendapatan Pemerintah Kabupaten Berau Menurut Jenis Pendapatan (juta rupiah), 2017  
*Actual Revenues of Government of Berau Regency by Source of Revenues (million rupiahs), 2017*

Jenis Pendapatan <i>Source of Revenues</i>	2017
(1)	(3)
<b>1. Pendapatan Asli Daerah</b>	<b>189 437,98</b>
1.1. Hasil Pajak Daerah	48 728,10
1.2. Pendapatan Retribusi Daerah	14 755,26
1.3. Hasil Pengelolaan Kekayaan Daerah yang Dipisahkan	27 005,93
1.4. Lain-lain Pendapatan Asli Daerah yang Sah	98 948,67
<b>2. Pendapatan Transfer</b>	<b>1 635 040,21</b>
2.1. Pendapatan Transfer Pusat	1 187 082,15
2.2. Pendapatan Transfer Pusat Lainnya	136 248,69
2.3. Pendapatan Transfer Daerah Lainnya	217 243,11
2.4. Bantuan Keuangan	94 466,25

Lanjutan Tabel/ *Continued Table* 10.1.1

Jenis Pendapatan <i>Type Of Acceptance</i> (1)	2017 (3)
<b>3. Lain-Lain Pendapatan Daerah Yang Sah</b>	<b>32 330.51</b>
3.1. Pendapatan Hibah	32 330,51

Sumber/ *Source* : Dinas Pendapatan Daerah Kabupaten Berau/ *Department of Regional Income of Berau Regency*

**Tabel 10.1.2** Realisasi Belanja Pemerintah Kabupaten Berau Menurut Jenis Belanja (juta rupiah), 2017  
**Table** *Actual Expenditures of Government of Berau Regency by Kind of Expenditures (million rupiahs), 2017*

Jenis Belanja <i>Kind Of Expenditures</i>	2017
(1)	(3)
<b>1. Belanja Operasi</b>	<b>1 053 378,40</b>
1.1. Belanja Pegawai	560 243,36
1.2. Belanja Barang dan Jasa	463 024,90
1.3. Belanja Hibah	26 270,63
1.4. Belanja Bantuan sosial	3 739,50
<b>2. Belanja Modal</b>	<b>517 490,40</b>
2.1. Belanja Modal Tanah	5 491,71
2.2. Belanja Modal Peralatan dan Mesin	63 096,62
2.3. Belanja Modal Gedung dan Bangunan	88 811,84
2.4. Belanja Modal Jalan,Irigasi dan Jaringan	349 900,23
2.5. Belanja Modal Aset Tetap lainnya	10 189,97
<b>3. Belanja Tak Terduga</b>	<b>0</b>
3.1 Belanja Tak Terduga	0

Sumber/ Source : Dinas Pendapatan Daerah Kabupaten Berau/ Department of Regional Income of Berau Regency

**10.2. PERBANKAN**  
**BANKS**

**Jumlah Aktiva dan Posisi Simpanan Masyarakat dalam Rupiah dan Valuta Asing Bank Umum dan Bank BPR (juta rupiah) di Kabupaten Berau, 2012– 2017**

**Tabel 10.2.1**  
**Table Total Commercial and Rural Banks Assets and Outstanding of Private Deposit in Rupiah and Foreign Currency (million of Rp) in Berau Regency, 2012– 2017**

Tahun	Aktiva Assets	Simpanan Masyarakat <i>Private Deposit</i>	
		Giro <i>Demand Deposit</i>	
		Nominal	Rekening (satuan) Account (number)
(1)	(2)	(3)	(4)
2012	3 330 118	685 455	2 106
2013	3 704 683	564 522	2 346
2014	4 184 217	597 541	2 287
2015	3 844 582	445 965	2 369
2016	3 239 253	348 461	2 569

2017                      3 503 535                      435 129                      2 494

Tahun 2017 diambil data terakhir Laporan Bulan Desember 2017

Sumber : Kantor Perwakilan Bank Indonesia Provinsi Kalimantan Timur

Source : Bank Indonesia Regional Office Province of East Kalimantan

**Lanjutan Tabel/ Continued Table 10.2.1**

Tahun	Simpanan Masyarakat <i>Private Deposit</i>			
	Simpanan Berjangka <i>Time Deposit</i>		Tabungan <i>Saving Deposit</i>	
	Nominal	Rekening (satuan) Account (number)	Nominal	Rekening (satuan) Account (number)
		(2)		(3)
2012	1 304 141	2 353	1 094 447	104 337
2013	1 575 835	2 258	1 276 643	130 377
2014	1 842 048	2 455	1 441 339	145 771
2015	1 425 376	2 608	1 551 733	159 391
2016	1 449 833	2 736	1 662 754	182 797
2017	1 442 768	2 736	1 558 517	183 979

Sumber : Kantor Perwakilan Bank Indonesia Provinsi Kalimantan Timur

Source : Bank Indonesia Regional Office Province of East Kalimantan



**Tabel 10.2.2** **Posisi Pinjaman Berdasarkan Lapangan Usaha Yang Diberikan Dalam Rupiah dan Valuta Asing pada Bank Umum dan Bank BPR Menurut Sektor Ekonomi (juta rupiah) di Kabupaten Berau, 2013– 2017**

**Table 10.2.2** ***Outstanding of Loans by Industrial Origin in Rupiah and Foreign Currency of Commercial and Rural Banks by Economic Sectors (million of Rp) in Berau Regency, 2013– 2017***

<b>Sektor Ekonomi</b> <b>Economic Sector</b>	<b>2013</b>	<b>2014</b>	<b>2015</b>
<b>(1)</b>	<b>(2)</b>	<b>(3)</b>	<b>(4)</b>
Pertanian, Peternakan, Kehutanan, & Perikanan <i>Agriculture, Livestock, Forestry, &amp; Fishery</i>	1 682 584	1 989 117	2 018 438
Pertambangan dan Penggalian <i>Minning and Quarrying</i>	1 405 105	1 368 255	1 253 805
Industri Pengolahan <i>Manufacturing Industry</i>	31 842	217 323	226 548
Listrik, Gas, dan Air Bersih <i>Electricity, Gas, and Water Supply</i>	246 903	1 697	42 605
Konstruksi <i>Construction</i>	307 693	285 007	237 605
Perdagangan, Hotel, dan Restoran <i>Trade, Hotel, and Restaurant</i>	483 398	534 355	587 826
Pengangkutan dan Komunikasi <i>Transport and Communication</i>	337 344	227 015	192 513
Keuangan, Real Estate, & Jasa Perusahaan <i>Financial, Ownership, &amp; Business Services</i>	223 515	194 055	140 057
Jasa-jasa <i>Services</i>	142 792	78 761	74 490

<b>Jumlah Total</b>	<b>4 861 176</b>	<b>4 895 585</b>	<b>4 773 887</b>
-------------------------	------------------	------------------	------------------

Lanjutan Tabel/ *Continued Table 10.2.2*

<b>Sektor Ekonomi Economic Sector</b>	<b>2016</b>	<b>2017</b>
<b>(1)</b>	<b>(5)</b>	<b>(6)</b>
Pertanian, Peternakan, Kehutanan, & Perikanan <i>Agriculture, Livestock, Forestry, &amp; Fishery</i>	2 290 735	2 309 852
Pertambangan dan Penggalian <i>Mining and Quarrying</i>	1 462 713	1 458 503
Industri Pengolahan <i>Manufacturing Industry</i>	239 456	241 349
Listrik, Gas, dan Air Bersih <i>Electricity, Gas, and Water Supply</i>	36 031	36 108
Konstruksi <i>Construction</i>	170 237	176 175
Perdagangan, Hotel, dan Restoran <i>Trade, Hotel, and Restaurant</i>	509 700	591 404
Pengangkutan dan Komunikasi <i>Transport and Communication</i>	185 525	187 422
Keuangan, Real Estate, & Jasa Perusahaan <i>Financial, Ownership, &amp; Business Services</i>	13 156	18 784
Jasa-jasa <i>Services</i>	77 588	79 652
<b>Jumlah Total</b>	<b>4 985 141</b>	<b>5 099 250</b>

Sumber : Kantor Perwakilan Bank Indonesia Provinsi Kalimantan Timur  
*Source : Bank Indonesia Regional Office Province of East Kalimantan*

**Tabel 10.2.3** **Posisi Pinjaman Kepada Bukan Lapangan Usaha Yang Diberikan Dalam Rupiah dan Valuta Asing pada Bank Umum dan Bank BPR Menurut Sektor Ekonomi (juta rupiah) di kabupaten Berau, 2013– 2017**

*Table 10.2.3 Outstanding of Loans to Non Industrial Origin in Rupiah and Foreign Currency of Commercial and Rural Banks by Economic Sectors (million of Rp) in Berau Regency, 2013– 2017*

<b>Sektor Ekonomi</b> <i>Economic Sector</i>	<b>2013</b>	<b>2014</b>	<b>2015</b>
<b>(1)</b>	<b>(2)</b>	<b>(3)</b>	<b>(4)</b>
Rumah Tinggal Housing	92 214	94 111	92 215
Flat dan Apartemen Flat and Apartment	1 056	3 542	3 964
Rumah Toko dan Rumah Kantor Shop House and Aofficehouse	6 272	6 512	7 344
Kendaraan Bermotor Vehicles	126 230	180 443	139 194
Lainnya Others	712 962	687 140	682 094
<b>Jumlah</b> <i>Total</i>	<b>938 734</b>	<b>971 748</b>	<b>924 811</b>

Lanjutan Tabel/ Continued Table 10.2.3

<b>Sektor Ekonomi</b> <i>Economic Sector</i>	<b>2016</b>	<b>2017</b>
<b>(1)</b>	<b>(5)</b>	<b>(6)</b>
Rumah Tinggal Housing	98 834	95 191
Flat dan Apartemen Flat and Apartment	2 956	2 994
Rumah Toko dan Rumah Kantor Shop House and Aofficehouse	5 955	6 063
Kendaraan Bermotor Vehicles	109 012	111 394
Lainnya Others	742 487	722 477
<b>Jumlah</b> <b>Total</b>	<b>959 244</b>	<b>938118</b>

Sumber : Kantor Perwakilan Bank Indonesia Provinsi Kalimantan Timur  
 Source : Bank Indonesia Regional Office Province of East Kalimantan

**Tabel 10.2.4** Posisi Pinjaman Rupiah dan Valuta Asing Yang Diberikan Bank Umum dan BPR Menurut Jenis Penggunaan (juta rupiah) di Kabupaten Berau, 2012– 2017

**Table** *Outstandings of Loans In Rupiah and Foreign Currency of Commercial and Rural Bank by Type of Loans (million of Rp) in Berau Regency, 2012– 2017*

Tahun	Jenis Penggunaan/ Type of Loans			Jumlah Total
	Modal Kerja <i>Working Capital</i>	Investasi <i>Investment</i>	Konsumsi <i>Consumption</i>	
(1)	(2)	(3)	(4)	(5)
2012	2 340 385	2 051 091	735 208	5 126 684
2013	1 819 749	3 039 585	937 226	5 796 560
2014	2 089 405	2 806 180	971 749	5 867 334
2015	1 844 451	2 929 436	924 812	5 698 699
2016	2 114 638	2 984 612	938 118	6 037 368
2017	1 590 478	2 190 936	1 094 335	4 875 750

Sumber : Kantor Perwakilan Bank Indonesia Provinsi Kalimantan Timur

Source : *Bank Indonesia Regional Office Province of East Kalimantan*

Tabel  
Table

10.2.5

Posisi Kredit Kepada Usaha Mikro, Kecil, dan Menengah yang Diberikan Bank Umum Menurut Skala Usaha (juta rupiah) di Kabupaten Berau, 2012– 2017

*Outstanding of Commercial Banks Credits to Micro, Small, and Medium Scale Enterprise (million of Rp) in Berau Regency, 2012– 2017*

Tahun	Skala Usaha/ <i>Scale Enterprise</i>			Jumlah <i>Total</i>
	Mikro <i>Micro</i>	Kecil <i>Small</i>	Menengah <i>Medium</i>	
(1)	(2)	(3)	(4)	(5)
2012	101 336	185 339	333 089	619 764
2013	113 112	242 889	404 568	760 569
2014	139 002	312 984	364 767	816 753
2015	174 392	355 939	367 141	897 472
2016	191 176	333 984	333 984	1 072 023
2017	191 617	335 678	554 456	1 081 751

Sumber : Kantor Perwakilan Bank Indonesia Provinsi Kalimantan Timur

Source : *Bank Indonesia Regional Office Province of East Kalimantan*

**Tabel 10.2.6** Posisi Kredit Kepada Usaha Mikro, Kecil, dan Menengah yang Diberikan Bank Umum Menurut Jenis Penggunaan (juta rupiah) di Kabupaten Berau, 2012– 2017  
**Table 10.2.6** *Outstanding of Commercial Banks Credits to Micro, Small, and Medium Enterprise by Type of Credits (million of Rp) in Berau Regency, 2012– 2017*

Tahun	Jenis Penggunaan/ Type of Credits			Jumlah Total
	Modal Kerja <i>Working Capital</i>	Investasi <i>Investment</i>	Tidak Teridentifikasi <i>Unidentified</i>	
(1)	(2)	(3)	(4)	(5)
2012	484 469	135 295	-	619 764
2013	466 136	294 433	-	760 569
2014	487 090	329 662	-	816 753
2015	457 856	439 616	-	897 472
2016	608 121	463 902	-	1 072 023
2017	614 884	466 868	-	1 081 751

Sumber : Kantor Perwakilan Bank Indonesia Provinsi Kalimantan Timur

Source : *Bank Indonesia Regional Office Province of East Kalimantan*

**Tabel 10.2.7** **Posisi Kredit Mikro, Kecil, dan Menengah yang Diberikan Oleh Bank Umum dan BPR Menurut Sektor Ekonomi (juta rupiah) di Kabupaten Berau, 2013– 2017**  
**Outstanding of Micro, Small, and Medium Credits of Commercial and Rural Bank by Economic Sectors (million of Rp) in Berau Regency, 2013– 2017**

<b>Sektor Ekonomi</b> <i>Economic Sector</i>	<b>2013</b>	<b>2014</b>	<b>2015</b>
<b>(1)</b>	<b>(2)</b>	<b>(3)</b>	<b>(4)</b>
Pertanian, Peternakan, Kehutanan, & Perikanan <i>Agriculture, Livestock, Forestry, &amp; Fishery</i>	139 687	238 632	302 934
Pertambangan dan Penggalian <i>Mining and Quarrying</i>	4 263	3 163	4 736
Industri Pengolahan <i>Manufacturing Industry</i>	8 822	9 320	13 767
Listrik, Gas, dan Air Bersih <i>Electricity, Gas, and Water Supply</i>	1 370	1 697	1 460
Konstruksi <i>Construction</i>	73 430	53 683	56 331
Perdagangan, Hotel, dan Restoran <i>Trade, Hotel, and Restaurant</i>	381 401	395 544	418 764
Pengangkutan dan Komunikasi <i>Transport and Communication</i>	17 342	28 505	20 265
Keuangan, Real Estate, & Jasa Perusahaan <i>Financial, Ownership, &amp; Business Services</i>	104 856	45 215	38 050
Jasa-jasa <i>Services</i>	29 399	40 995	41 165
Tidak teridentifikasi <i>Unidentified</i>	-	-	-
<b>Jumlah</b>	<b>760 570</b>	<b>816 754</b>	<b>897 472</b>



**Total**Lanjutan Tabel/ *Continued Table 10.2.7*

<b>Sektor Ekonomi</b> <i>Economic Sector</i>	<b>2016</b>	<b>2017</b>
<b>(1)</b>	<b>(4)</b>	<b>(5)</b>
Pertanian, Peternakan, Kehutanan, & Perikanan <i>Agriculture, Livestock, Forestry, &amp; Fishery</i>	337 831	339 158
Pertambangan dan Penggalian <i>Minning and Quarrying</i>	13 480	5 483
Industri Pengolahan <i>Manufacturing Industry</i>	13 448	13 571
Listrik, Gas, dan Air Bersih <i>Electricity, Gas, and Water Supply</i>	3 076	3 101
Konstruksi <i>Construction</i>	157 295	158 165
Perdagangan, Hotel, dan Restoran <i>Trade, Hotel, and Restaurant</i>	451 154	461 472
Pengangkutan dan Komunikasi <i>Transport and Communication</i>	20 826	21 467
Keuangan, Real Estate, & Jasa Perusahaan <i>Financial, Ownership, &amp; Business Services</i>	35 793	39 328
Jasa-jasa <i>Services</i>	39 120	40 006
Tidak teridentifikasi <i>Unidentified</i>	-	-
<b>Jumlah</b> <b>Total</b>	<b>1 072 023</b>	<b>1 081 751</b>

Sumber : Kantor Perwakilan Bank Indonesia Provinsi Kalimantan Timur

Source : Bank Indonesia Regional Office Province of East Kalimantan

**10.3. HARGA-HARGA  
PRICES**

**Tabel 10.3.1 Rata-Rata Harga Bahan Pokok Di Kabupaten Berau Per Bulan di Kabupaten Berau, 2017**  
*The Average Price of Prime Things in Berau Regency by Month in Berau Regency, 2017*

<b>Bulan Month</b>	<b>Beras Rice Rp/Kg</b>	<b>Ikan Laut Asin Belanak Salty Fish Rp/Kg</b>	<b>Gula Pasir Gulaku Sugar Rp/Kg</b>
<b>(1)</b>	<b>(2)</b>	<b>(3)</b>	<b>(4)</b>
Januari	13 000	85 000	16 000
Februari	13 000	60 000	16 000
Maret	13 000	60 000	16 000
April	13 000	95 000	16 000
Mei	12 000	95 000	16 000
Juni	13 000	95 000	16 000
Juli	12 000	95 000	16 000
Agustus	12 000	95 000	16 000
September	13 000	95 000	16 000
Oktober	13 000	85 000	15 000
Nopember	13 000	85 000	14 000
Desember	13 000	85 000	14 000
<b>Rata-Rata/ Mean</b>	<b>12 833</b>	<b>85 833</b>	<b>15 583</b>

*Lanjutan Tabel/ Continued Table 10.3.1*

<b>Bulan Month</b>	<b>Garam Segitiga Pulau Salt Rp/250gr</b>	<b>Minyak Tanah Rp/Liter Kerosene</b>	<b>Sabun Cuci B29 Rp/400 gr Cleaning Soap</b>
<b>(1)</b>	<b>(5)</b>	<b>(6)</b>	<b>(7)</b>
Januari	2 000	18 000	5 000
Februari	2 000	18 000	5 000
Maret	2 000	18 000	5 000
April	2 000	18 000	5 000
Mei	2 000	18 000	5 000
Juni	2 000	18 000	5 000
Juli	2 000	18 000	5 000
Agustus	2 500	18 000	5 000
September	5 000	18 000	5 000
Oktober	5 000	18 000	5 000
Nopember	2 500	18 000	5 000
Desember	2 500	18 000	5 000
<b>Rata-Rata/ Mean</b>	<b>2 500</b>	<b>18 000</b>	<b>5 000</b>

Sumber / Source : Diolah dari Survei Harga Pedesaan, BPS/ Based on Rural Price Survey, BPS

**Tabel** 10.3.2 **Rata-Rata Harga Bahan Bangunan Per Bulan di Kabupaten Berau, 2017**  
**Table** *The Average Price of Price Construction Material Every Month in Berau Regency, 2017*

<b>Bulan Month</b>	<b>Pasir Sand (Kubik/Cubi c)</b>	<b>Semen Gresik Cement Zak : 40 kg</b>	<b>Papan Meranti Board of Meranti 20 x 2 cm</b>	<b>Batu Bata Brick (Buah/ Piece)</b>
<b>(1)</b>	<b>(2)</b>	<b>(3)</b>	<b>(4)</b>	<b>(5)</b>
Januari	150 000	60 000	50 000	2 000
Februari	150 000	60 000	50 000	2 000
Maret	150 000	60 000	50 000	2 000
April	150 000	65 000	50 000	2 000
Mei	150 000	65 000	50 000	2 000
Juni	150 000	65 000	50 000	2 000
Juli	150 000	65 000	50 000	2 000
Agustus	150 000	65 000	50 000	2 000
September	150 000	65 000	50 000	2 000
Oktober	150 000	65 000	50 000	2 000
Nopember	150 000	65 000	50 000	2 000
Desember	150 000	65 000	50 000	2 000
<b>Rata-Rata/ Mean</b>	<b>150 000</b>	<b>65 000</b>	<b>50 000</b>	<b>2 000</b>

*Lanjutan Tabel/ Continued Table 10.3.2*

<b>Bulan Month</b>	<b>Paku 3 cm Nail 3 cm Kg</b>	<b>Paku 5 cm Nail 5 cm Kg</b>	<b>Upah Tukang Fee Worker (Orang/Hari)</b>	<b>Upah Pembantu Tukang Fee Helper (Orang/Hari)</b>
<b>(1)</b>	<b>(6)</b>	<b>(7)</b>	<b>(8)</b>	<b>(9)</b>
Januari	15 000	15 000	150 000	125 000
Februari	15 000	15 000	150 000	125 000
Maret	15 000	15 000	150 000	125 000
April	15 000	15 000	150 000	125 000
Mei	15 000	15 000	150 000	125 000
Juni	15 000	15 000	150 000	125 000
Juli	20 000	20 000	150 000	125 000
Agustus	20 000	20 000	150 000	125 000
September	20 000	20 000	150 000	125 000
Oktober	20 000	20 000	150 000	125 000
Nopember	20 000	20 000	150 000	125 000
Desember	20 000	20 000	150 000	125 000
<b>Rata-Rata/ Mean</b>	<b>17 500</b>	<b>17 500</b>	<b>150 000</b>	<b>125 000</b>

Sumber / Source : Diolah dari Survei Harga Pedesaan, BPS/ Based on Rural Price Survey, BPS

**Tabel** 10.3.3 **Rata-Rata Harga Alat Tulis Per Bulan di Kabupaten Berau 2017**  
**Table** 10.3.3 **The Average Price of Stationery Per Month in Berau Regency, 2017**

<b>Bulan Month</b>	<b>Pensil 2B Faber Castel Pencil 2B (Buah/Piece)</b>	<b>Penggaris Plastik 30 cm Ruler Of Plastic 30 cm (Buah/Piece)</b>	<b>Pulpen Pilot Ballpoint Pilot (Buah/Piece)</b>	<b>Buku Tulis Bergaris 58 Lbr Sinar Dunia Writing Book Mark With Lines 18 Sheet (Buah/Piece)</b>
<b>(1)</b>	<b>(2)</b>	<b>(3)</b>	<b>(4)</b>	<b>(5)</b>
Januari	3 000	4 500	3 000	4 000
Februari	3 000	4 500	3 000	4 000
Maret	3 000	4 500	3 000	4 000
April	3 000	5 000	3 000	4 000
Mei	3 000	5 000	3 000	4 000
Juni	3 000	5 000	3 000	4 000
Juli	3 000	5 000	3 000	4 000
Agustus	3 000	5 000	3 000	4 000
September	3 000	5 000	3 000	4 000
Oktober	3 000	5 000	3 000	4 000
Nopember	3 000	5 000	3 000	4 000
Desember	3 000	5 000	3 000	4 000
<b>Rata-Rata/ Mean</b>	<b>3 000</b>	<b>5 000</b>	<b>3 000</b>	<b>4 000</b>

Sumber / Source : Diolah dari Survei Harga Pedesaan, BPS/ Based on Rural Price Survey, BPS

**Tabel 10.3.4 Rata-Rata Harga Obat-Obatan Per Bulan, 2017**  
**Table The Average Price of Medicines Every Month, 2017**

<b>Bulan Month</b>	<b>Obat Sakit Kepala Bodrex Drug Headache</b>	<b>Obat Batuk Konidin Cough Medicine</b>	<b>Minyak Kayu Putih Cap Lang Eucaliptus Oil</b>	<b>Obat Flu Decolgen Drug Cold</b>
<b>(1)</b>	<b>(2)</b>	<b>(3)</b>	<b>(4)</b>	<b>(5)</b>
Januari	6 000	3 000	10 000	4 000
Februari	6 000	3 000	10 000	4 000
Maret	6 000	3 000	10 000	4 000
April	6 000	3 000	10 000	4 000
Mei	6 000	3 000	10 000	4 000
Juni	6 000	3 000	10 000	4 000
Juli	7 000	3 000	10 000	4 000
Agustus	8 000	3 000	10 000	4 000
September	8 000	3 000	10 000	4 000
Oktober	8 000	3 000	10 000	4 000
Nopember	8 000	3 000	10 000	4 000
Desember	8 000	3 000	10 000	4 000
<b>Rata-Rata/ Mean</b>	<b>6 917</b>	<b>3 000</b>	<b>10 000</b>	<b>4 000</b>

Sumber / Source : Diolah dari Survei Harga Pedesaan, BPS/ Based on Rural Price Survey, BPS





# BAB 11

## PENGELUARAN DAN KONSUMSI EXPENDITURE AND CONSUMPTION

KONSUMSI KELOMPOK MAKANAN 2018

CONSUMPTION BY FOOD GROUP  
2018




TEMBAKAU DAN SIRIH  
TOBACCO AND BETEL

**10,57%**



MAKANAN DAN MINUMAN JADI  
PREPARED FOOD

**26,20%**



**PENJELASAN TEKNIS**

1. Data pengeluaran dan konsumsi penduduk menurut kelompok barang diperoleh dari Survei Sosial Ekonomi Nasional (Susenas) BPS triwulan I-2014, yang mencakup semua kabupaten di Indonesia.
2. Pelaksanaan Susenas 2014 mencakup 300.000 rumah tangga sampel yang tersebar di seluruh Indonesia, dimana pada setiap triwulan didistribusikan sampel sebanyak 75.000 rumah tangga.
3. Data konsumsi/ pengeluaran yang dikumpulkan pada Susenas Triwulan I-2014 dibagi menjadi dua kelompok, yaitu konsumsi makanan dan bukan makanan.
4. Konsumsi/ pengeluaran makanan dirinci menjadi 215 komoditi, masing-masing dikumpulkan kuantitas dan nilainya

**TECHNICAL NOTE**

1. *Data on consumer expenditure and consumption group of expenditure are obtained from the 2014 National Socio-Economic Survey (Susenas) First Quarter which cover all regency in Indonesia.*
2. *The 2014 Susenas cover 300.000 households sample spread all over Indonesia where each quarter distribute about 75.000 households sample.*
3. *The data of consumption/ expenditure collected in the First Quarter of 2014 Susenas are divided into two groups, namely food and non-food consumption.*
4. *Consumption/ expenditure on food covers 215 commodities, booth quantity data and values are collected.*

5. Untuk konsumsi bukan makanan pada umumnya yang dikumpulkan hanya data nilainya, kecuali untuk beberapa jenis pengeluaran tertentu, seperti penggunaan listrik, air, gas, dan bahan bakar minyak (BBM) yang juga dikumpulkan kuantitasnya.
5. *For consumption of non-food, the data collected in general are only their values, except for certain types of expenditure, such as electricity, water, gas, and fuel, which are also collected for their quantity data.*

<https://beraukab.bps.go.id>

**Persentase Penduduk Menurut Golongan Pengeluaran Per Kapita Sebulan di Kabupaten Berau, 2017**

**Tabel 11.1**

**Table** *Percentage of Population by Expenditure Per Capita Per Month Class in Berau Regency, 2017*

<b>Golongan Pengeluaran Expenditure Class (rupiah)</b>	<b>Persentase Penduduk Percentage of Population</b>
<b>(1)</b>	<b>(2)</b>
< 150 000	0,00
150 000 – 199 999	0,00
200 000 – 299 999	0,00
300 000 – 499 999	2,89
500 000 – 749 999	15,31
750 000 – 999 999	19,95
1 000 000+	61,85
<b>Rata-Rata Perkapita Average Percapita</b>	<b>100,00</b>

Sumber / Source : Survei Sosial Ekonomi Nasional (Susenas), BPS/ National Socio Economic Survey, BPS

**Tabel 11.2** Rata-rata Pengeluaran dan Persentase Rata-rata Pengeluaran Per Kapita Sebulan Menurut Kelompok Makanan di Kabupaten Berau, 2017  
*Average Expenditure and Percentage of Average Expenditure Per Capita Per Month by Food Group in Berau Regency, 2017*

<i>Kelompok Makanan</i> <i>Food Group</i>	<i>Rata-rata Pengeluaran</i> <i>Average Expenditure</i> <i>(rupiah)</i>	<i>Persentase Rata-rata</i> <i>Pengeluaran</i> <i>Percentage of Average</i> <i>Expenditure</i>
(1)	(2)	(3)
1. Padi-Padian/ <i>Cereals</i>	77 880	10,81
2. Umbi-umbian/ <i>Cassava</i>	6 363	0,88
3. Ikan/ udang/ cumi/ kerang <i>Fish/ Prawn/ Squid/ Oyster</i>	86 999	12,07
4. Daging/ <i>Meats</i>	36 934	5,13
5. Telur dan Susu/ <i>Egg and Milk</i>	48 449	6,72
6. Sayur-Sayuran/ <i>Vegetables</i>	68 235	9,47
7. Kacang-Kacangan/ <i>Nuts</i>	15 928	2,21
8. Buah-Buahan/ <i>Fruits</i>	26 483	3,67
9. Minyak dan Lemak/ <i>Oils and Fats</i>	19 026	2,64
10. Bahan Minuman/ <i>Beverages</i>	27 585	3,83
11. Bumbu-bumbuan/ <i>Seasonings</i>	21 619	3,00
12. Konsumsi Lainnya / <i>Miscellaneous Food</i>	20 169	2,80
13. Makanan dan minuman Jadi/ <i>Prepared Food</i>	188 790	26,20
14. Tembakau dan Sirih <i>Tobacco dan Betel</i>	76 182	10,57
<b>Jumlah</b> <b>Total</b>	<b>720 642</b>	<b>100,00</b>

Sumber / Source : Survei Sosial Ekonomi Nasional (Susenas), BPS/ *National Socio Economic Survey, BPS*

**Tabel 11.3** Rata-rata Pengeluaran dan Persentase Rata-rata Pengeluaran Per Kapita Sebulan Menurut Kelompok Bukan Makanan di Kabupaten Berau, 2017  
**Table 11.3** *Average Expenditure and Percentage of Average Expenditure Per Capita Per Month by Non-Food Group in Berau Regency, 2017*

<i>Uraian</i> Description	Rata-rata Pengeluaran Average Expenditure (rupiah)	Persentase Rata-rata Pengeluaran Percentage of Average Expenditure
<b>(1)</b>	<b>(2)</b>	<b>(3)</b>
1. Perumahan dan Fasilitas Rumah Tangga <i>Housing and Household Facility</i>	426 624	54,76
2. Aneka Barang dan Jasa <i>Goods And Services</i>	158 774	20,38
3. Pakaian, Alas Kaki dan Tutup Kepala <i>Clothing, Footwear, And Headgear</i>	34 715	4,46
4. Barang Tahan Lama <i>Durable Goods</i>	113 510	14,57
5. Pajak, Pungutan dan Asuransi <i>Taxes and Insurance</i>	29 700	3,81
6. Keperluan pesta dan Upacara/Kenduri <i>Parties and Ceremonies</i>	15 714	2,02
<b>Jumlah/Total</b>	<b>779 038</b>	<b>100,00</b>

Sumber / Source : Survei Sosial Ekonomi Nasional (Susenas), BPS/ *National Socio Economic Survey, BPS*

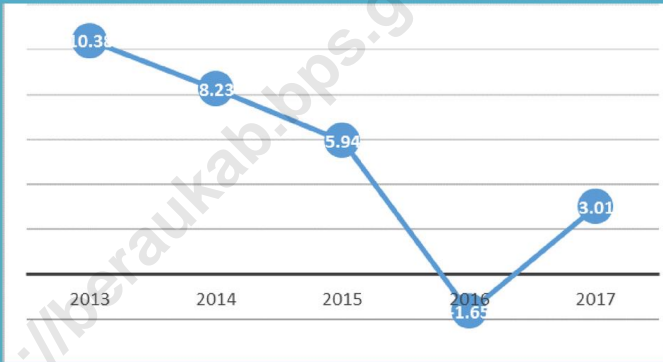


# BAB 12

## PENDAPATAN REGIONAL REGIONAL INCOME



Laju Pertumbuhan Produk Domestik Regional Bruto Atas Dasar Harga Konstan 2010 Menurut Lapangan Usaha Kabupaten Berau (miliar rupiah), 2014–2017





**PENJELASAN TEKNIS**

1. Produk Domestik Regional Bruto (PDRB) menggambarkan kemampuan wilayah untuk menciptakan nilai tambah pada suatu waktu tertentu Untuk menyusun PDRB digunakan dua pendekatan, yaitu lapangan usaha dan pengeluaran Keduanya menyajikan komposisi data nilai tambah dirinci menurut sumber kegiatan ekonomi (lapangan usaha) dan menurut komponen penggunaannya PDRB dari sisi lapangan usaha merupakan penjumlahan seluruh komponen nilai tambah bruto yang mampu diciptakan oleh sektor-sektor ekonomi atas berbagai aktivitas produksinya Sedangkan dari sisi pengeluaran menjelaskan tentang penggunaan dari nilai tambah tersebut
2. PDRB menurut lapangan usaha mengalami perubahan klasifikasi dari 9 lapangan usaha menjadi 17 lapangan

**PENJELASAN TEKNIS**

1. *The basic measure of the value added arising from economic activity is known as Gross Regional Domestic Product (GRDP) at the regional level To compile these statistics, two approaches have been used, i e “production approach” and “expenditure approach” The first approach is to measure value added produced by various kinds of economic activities, while the second approach is to measure final uses of the regency’s output In the other words, GDRP is the sum of total value added produced by all economic industries (activities) and the way of using it*
2. *GRDP by industry classification changes from 9 sectors to 17 insutries GRDP by industry is classified by*

Usaha PDRB menurut lapangan usaha dirinci menurut total nilai tambah dari seluruh sektor ekonomi yang mencakup lapangan usaha Pertanian, Kehutanan, Dan Perikanan; Pertambangan Dan Penggalian; Industri Pengolahan; Pengadaan Listrik Dan Gas; Pengadaan Air, Pengelolaan Sampah, Limbah, Dan Daur Ulang; Konstruksi; Pengadaan Besar Dan Eceran, Reparasi Mobil Dan Sepeda Motor; Transportasi Dan Pergudangan; Penyediaan Akomodasi Dan Makan Minum; Informasi Dan Komunikasi; Jasa Keuangan Dan Asuransi; Real Estate; Jasa Perusahaan; Administrasi Pemerintahan, Pertahanan, Dan Jaminan Sosial Wajib; Jasa Pendidikan; Jasa Kesehatan Dan Kegiatan Sosial; Dan Jasa Lainnya

*types of economic activities such as Agriculture, Forestry and Fishing; Mining and Quarrying; Manufacturing; Electricity and Gas; Water Supply, Sewerage, Waste Management and Remediation Activities; Construction; Wholesale and Retail trade; Repair of Motor Vehicles and Motorcycles; Transportation and Storage; Accommodation and Food Service Activities; Information and Communication; Financial and Insurance Activities; Real Estate Activities; Business Activities; Public Administration; Defence and Compulsory Social Security; Education; Human Health and Social Work Activities; and Other Services Activities*



**Tabel 12.1** **Produk Domestik Regional Bruto Atas Dasar Harga Berlaku Menurut Lapangan Usaha di Kabupaten Berau (Milyar Rupiah) di Kabupaten Berau, 2013- 2017**  
**Gross Regional Domestic Product at Current Market Prices by Industry in Berau Regency (Billion Rupiahs), 2013- 2017**

	Lapangan Usaha	2013	2014	2015
	(1)	(2)	(3)	(4)
A	Pertanian, Kehutanan, dan Perikanan	2 539,85	2 976,57	3 274,37
B	Pertambangan dan Penggalian	18 540,75	18 585,46	18 439,47
C	Industri Pengolahan	1 076,87	1 124,23	1 163,71
D	Pengadaan Listrik dan Gas	4,89	5,35	8,32
E	Pengadaan Air, Pengelolaan Sampah, Limbah dan Daur Ulang	10,38	11,16	11,29
F	Konstruksi	820,47	1 253,45	1 339,75
G	Perdagangan Besar dan Eceran; Reparasi Mobil dan Sepeda Motor	1 602,10	1 512,37	1 536,88
H	Transportasi dan Pergudangan	1 383,89	1 592,51	1 746,24
I	Penyediaan Akomodasi dan Makan Minum	255,70	282,60	322,59
J	Informasi dan Komunikasi	215,45	230,03	248,64
K	Jasa Keuangan dan Asuransi	143,51	152,31	160,51
L	Real Estat	243,47	269,80	289,40
M,N	Jasa Perusahaan	26,70	29,82	31,70
O	Administrasi Pemerintahan, Pertahanan dan Jaminan Sosial Wajib	312,88	355,41	393,69
P	Jasa Pendidikan	544,33	629,00	701,40
Q	Jasa Kesehatan dan Kegiatan Sosial	176,13	198,63	232,13
R,S,T,U	Jasa lainnya	146,91	158,11	177,81
	<b>Produk Domestik Regional Bruto</b>	<b>28 044,28</b>	<b>29 366,86</b>	<b>30 077,88</b>

Lanjutan Tabel/ *Continued Table* 12.1

Lapangan Usaha		2016	2017
(1)		(5)	(6)
A	Pertanian, Kehutanan, dan Perikanan	3 489,25	3 938,10
B	Pertambangan dan Penggalian	18 582,93	22 344,06
C	Industri Pengolahan	1 271,24	1 432,01
D	Pengadaan Listrik dan Gas	9 346,9	11,12
E	Pengadaan Air, Pengelolaan Sampah, Limbah dan Daur Ulang	11 706,1	12,99
F	Konstruksi	1 288,30	1 286,27
G	Perdagangan Besar dan Eceran; Reparasi Mobil dan Sepeda Motor	1 599,57	1 784,78
H	Transportasi dan Pergudangan	1 818,75	2 008, 89
I	Penyediaan Akomodasi dan Makan Minum	356,80	390,13
J	Informasi dan Komunikasi	269,81	299,45
K	Jasa Keuangan dan Asuransi	170,72	179,80
L	Real Estat	291,77	314,86
M,N	Jasa Perusahaan	32,13	34,87
O	Administrasi Pemerintahan, Pertahanan dan Jaminan Sosial Wajib	395,95	391,68
P	Jasa Pendidikan	769,06	828,77
Q	Jasa Kesehatan dan Kegiatan Sosial	267,97	289,60
R,S,T,U	Jasa lainnya	201,01	228,73
<b>Produk Domestik Regional Bruto</b>		<b>30 829,30</b>	<b>35 776,10</b>

Sumber : Badan Pusat Statistik Kabupaten Berau

Source : *Central Bureau of Statistic*

*'Angka diperbaiki*

*\*Angka Sementara*

*\*\* Angka Sangat Sementara*

**12.2** **Produk Domestik Regional Bruto Atas Dasar Harga Konstan 2010 Menurut Lapangan Usaha di Kabupaten Berau (miliar rupiah), 2013–2017**

**Tabel** **12.2** **Gross Regional Domestic Product at 2010 Constant Market Prices by Industry in Berau Regency (billion rupiahs), 2013–2017**

	Lapangan Usaha	2013	2014	2015
	(1)	(2)	(3)	(4)
A	Pertanian, Kehutanan, dan Perikanan	1 950,84	2 139,61	2 360,39
B	Pertambangan dan Penggalian	14 576,89	15 643,10	16 615,86
C	Industri Pengolahan	997,73	981,33	1 007,73
D	Pengadaan Listrik dan Gas	5,69	6,49	8 355,3
E	Pengadaan Air, Pengelolaan Sampah, Limbah dan Daur Ulang	9,75	10,26	10 136,6
F	Konstruksi	796,57	1 135,18	1 148,55
G	Perdagangan Besar dan Eceran; Reparasi Mobil dan Sepeda Motor	1 394,98	1 430,07	1 490,95
H	Transportasi dan Pergudangan	1 087,56	1 200,99	1 239,72
I	Penyediaan Akomodasi dan Makan Minum	200,27	206,35	217,11
J	Informasi dan Komunikasi	210,94	224,94	240,62
K	Jasa Keuangan dan Asuransi	118,88	120,09	120,40
L	Real Estat	206,70	220,04	227,81
M,N	Jasa Perusahaan	21,67	22,93	23,43
O	Administrasi Pemerintahan, Pertahanan dan Jaminan Sosial Wajib	257,52	280,06	296,19
P	Jasa Pendidikan	458,65	509,95	551,91
Q	Jasa Kesehatan dan Kegiatan Sosial	165,16	180,26	198,17
R,S,T,U	Jasa lainnya	131,67	138,00	145,21
<b>Produk Domestik Regional Bruto</b>		<b>22 591,47</b>	<b>24 449,66</b>	<b>25 902,53</b>

Lanjutan Tabel/ *Continued Table 12.2*

	Lapangan Usaha	2016	2017
	(1)	(5)	(6)
A	Pertanian, Kehutanan, dan Perikanan	2 326,58	2 468,32
B	Pertambangan dan Penggalian	16 254,94	16 663,93
C	Industri Pengolahan	994,25	1 026,51
D	Pengadaan Listrik dan Gas	8,92	9,55
E	Pengadaan Air, Pengelolaan Sampah, Limbah dan Daur Ulang	10,08	10,74
F	Konstruksi	1 045,87	1 012,63
G	Perdagangan Besar dan Eceran; Reparasi Mobil dan Sepeda Motor	1 502,51	1 579,50
H	Transportasi dan Pergudangan	1 233,29	1 292,63
I	Penyediaan Akomodasi dan Makan Minum	227,75	240,45
J	Informasi dan Komunikasi	256,37	276,41
K	Jasa Keuangan dan Asuransi	123,25	124,09
L	Real Estat	225,82	231,08
M,N	Jasa Perusahaan	23,14	23,95
O	Administrasi Pemerintahan, Pertahanan dan Jaminan Sosial Wajib	283,92	269,08
P	Jasa Pendidikan	584,92	617,89
Q	Jasa Kesehatan dan Kegiatan Sosial	218,94	231,90
R,S,T,U	Jasa lainnya	154,32	163,17
<b>Produk Domestik Regional Bruto</b>		<b>25 474,87</b>	<b>26 241,82</b>

Sumber : Badan Pusat Statistik Kabupaten Berau

Source : *Central Bureau of Statistic*

*†Angka Diperbaiki*

*\*Angka Sementara*

*\*\* Angka Sangat Sementara*

**Tabel**  
**Table** 12.3

**Distribusi Persentase Produk Domestik Regional Bruto Atas Dasar Harga Berlaku Menurut Lapangan Usaha di Kabupaten Berau (persen), 2012–2016**

**Percentage Distribution of Gross Regional Domestic Product at Current Market Prices by Industry in Berau Regency (percent), 2012–2016**

	Lapangan Usaha	2013	2014	2015
	(1)	(2)	(3)	(4)
A	Pertanian, Kehutanan, dan Perikanan	9,06	10,14	10,89
B	Pertambangan dan Penggalian	66,11	63,29	61,31
C	Industri Pengolahan	3,84	3,83	3,87
D	Pengadaan Listrik dan Gas	0,02	0,02	0,03
E	Pengadaan Air, Pengelolaan Sampah, Limbah dan Daur Ulang	0,04	0,04	0,04
F	Konstruksi	2,93	4,27	4,45
G	Perdagangan Besar dan Eceran; Reparasi Mobil dan Sepeda Motor	5,71	5,15	5,11
H	Transportasi dan Pergudangan	4,93	5,42	5,81
I	Penyediaan Akomodasi dan Makan Minum	0,91	0,96	1,07
J	Informasi dan Komunikasi	0,77	0,78	0,83
K	Jasa Keuangan dan Asuransi	0,51	0,52	0,53
L	Real Estat	0,87	0,92	0,96
M,N	Jasa Perusahaan	0,10	0,10	0,11
O	Administrasi Pemerintahan, Pertahanan dan Jaminan Sosial Wajib	1,12	1,21	1,31
P	Jasa Pendidikan	1,94	2,14	2,33
Q	Jasa Kesehatan dan Kegiatan Sosial	0,63	0,68	0,77
R,S,T,U	Jasa lainnya	0,52	0,54	0,59
	<b>Produk Domestik Regional Bruto</b>	<b>100,00</b>	<b>100,00</b>	<b>100,00</b>



Lanjutan Tabel/ *Continued Table 12.3*

Lapangan Usaha		2016	2017
(1)		(5)	(6)
A	Pertanian, Kehutanan, dan Perikanan	11,32	11,01
B	Pertambangan dan Penggalian	60,28	62,46
C	Industri Pengolahan	4,12	4,00
D	Pengadaan Listrik dan Gas	0,03	0,03
E	Pengadaan Air, Pengelolaan Sampah, Limbah dan Daur Ulang	0,04	0,04
F	Konstruksi	4,18	3,60
G	Perdagangan Besar dan Eceran; Reparasi Mobil dan Sepeda Motor	5,19	4,99
H	Transportasi dan Pergudangan	5,90	5,62
I	Penyediaan Akomodasi dan Makan Minum	1,16	1,09
J	Informasi dan Komunikasi	0,88	0,84
K	Jasa Keuangan dan Asuransi	0,55	0,50
L	Real Estat	0,95	0,88
M,N	Jasa Perusahaan	0,10	0,10
O	Administrasi Pemerintahan, Pertahanan dan Jaminan Sosial Wajib	1,28	1,09
P	Jasa Pendidikan	2,49	2,32
Q	Jasa Kesehatan dan Kegiatan Sosial	0,87	0,81
R,S,T,U	Jasa lainnya	0,66	0,64
<b>Produk Domestik Regional Bruto</b>		<b>100,00</b>	<b>100,00</b>

Sumber : Badan Pusat Statistik Kabupaten Berau

Source : *Central Bureau of Statistic*

*'Angka Diperbaiki*

*\*Angka Sementara*

*\*\* Angka Sangat Sementara*

**Laju Pertumbuhan Produk Domestik Regional Bruto Atas Dasar Harga Konstan 2010 Menurut Lapangan Usaha di Kabupaten Berau (miliar rupiah), 2013–2017**

**12.4** *Growth Rate of Gross Regional Domestic Product at 2010 Constant Market Prices by Industry in Berau Regency (billion rupiahs), 2013–2017*

	Lapangan Usaha	2013	2014	2015
	(1)	(2)	(3)	(4)
A	Pertanian, Kehutanan, dan Perikanan	1,28	9,68	10,32
B	Pertambangan dan Penggalian	13,91	7,31	6,22
C	Industri Pengolahan	-12,43	-1,64	2,69
D	Pengadaan Listrik dan Gas	4,62	14,18	28,69
E	Pengadaan Air, Pengelolaan Sampah, Limbah dan Daur Ulang	3,83	5,23	-1,23
F	Konstruksi	21,40	42,51	1,18
G	Perdagangan Besar dan Eceran; Reparasi Mobil dan Sepeda Motor	8,68	2,52	4,26
H	Transportasi dan Pergudangan	8,02	10,43	3,22
I	Penyediaan Akomodasi dan Makan Minum	12,42	3,04	5,21
J	Informasi dan Komunikasi	5,56	6,64	6,97
K	Jasa Keuangan dan Asuransi	2,54	1,01	0,26
L	Real Estat	9,27	6,45	3,53
M,N	Jasa Perusahaan	7,23	5,80	2,18
O	Administrasi Pemerintahan, Pertahanan dan Jaminan Sosial Wajib	5,28	8,75	5,76
P	Jasa Pendidikan	9,44	11,18	8,23
Q	Jasa Kesehatan dan Kegiatan Sosial	8,66	9,14	9,94
R,S,T,U	Jasa lainnya	5,49	4,81	5,23
	<b>Produk Domestik Regional Bruto</b>	<b>10,38</b>	<b>8,23</b>	<b>5,94</b>

Lanjutan Tabel/ *Continued Table 12.4*

Lapangan Usaha		2016	2017
(1)		(5)	-6
A	Pertanian, Kehutanan, dan Perikanan	-1,43	6,09
B	Pertambangan dan Penggalian	-2,17	2,52
C	Industri Pengolahan	-1,34	3,24
D	Pengadaan Listrik dan Gas	6,82	7,02
E	Pengadaan Air, Pengelolaan Sampah, Limbah dan Daur Ulang	-0,59	6,57
F	Konstruksi	-8,94	-3,18
G	Perdagangan Besar dan Eceran; Reparasi Mobil dan Sepeda Motor	0,77	5,12
H	Transportasi dan Pergudangan	-0,52	4,81
I	Penyediaan Akomodasi dan Makan Minum	4,90	5,57
J	Informasi dan Komunikasi	6,55	7,82
K	Jasa Keuangan dan Asuransi	2,37	0,68
L	Real Estat	-0,87	2,33
M,N	Jasa Perusahaan	-1,22	3,49
O	Administrasi Pemerintahan, Pertahanan dan Jaminan Sosial Wajib	-4,14	-5,23
P	Jasa Pendidikan	5,98	5,64
Q	Jasa Kesehatan dan Kegiatan Sosial	10,48	5,92
R,S,T,U	Jasa lainnya	6,27	5,73
<b>Produk Domestik Regional Bruto</b>		<b>-1,65</b>	<b>3,01</b>

Sumber : Badan Pusat Statistik Kabupaten Berau

Source : *Central Bureau of Statistic*

*†Angka Diperbaiki*

*\*Angka Sementara*

*\*\* Angka Sangat Sementara*

**Tabel** 12.5 **Indeks Harga Implisit Produk Domestik Regional Bruto Menurut Lapangan Usaha di Kabupaten Berau (2010=100), 2013–2017**  
**Table** 12.5 **Implicit Price Index of Gross Regional Domestic Product by Industry in Berau Regency (2010=100), 2013–2017**

	Lapangan Usaha	2013	2014	2015r
	(1)	(2)	(3)	(4)
A	Pertanian, Kehutanan, dan Perikanan	130,19	139,12	138,72
B	Pertambangan dan Penggalian	127,19	118,81	110,98
C	Industri Pengolahan	107,93	114,56	115,48
D	Pengadaan Listrik dan Gas	86,01	82,40	99,60
E	Pengadaan Air, Pengelolaan Sampah, Limbah dan Daur Ulang	106,42	108,72	111,36
F	Konstruksi	103,00	110,42	116,65
G	Perdagangan Besar dan Eceran; Reparasi Mobil dan Sepeda Motor	114,85	105,75	103,08
H	Transportasi dan Pergudangan	127,25	132,60	140,86
I	Penyediaan Akomodasi dan Makan Minum	127,68	136,95	148,58
J	Informasi dan Komunikasi	102,14	102,26	103,33
K	Jasa Keuangan dan Asuransi	120,71	126,83	133,32
L	Real Estat	117,79	122,61	127,03
M,N	Jasa Perusahaan	123,21	130,08	135,32
O	Administrasi Pemerintahan, Pertahanan dan Jaminan Sosial Wajib	121,50	126,91	132,92
P	Jasa Pendidikan	118,68	123,35	127,09
Q	Jasa Kesehatan dan Kegiatan Sosial	106,64	110,19	117,14
R,S,T,U	Jasa lainnya	111,58	114,57	122,44
	<b>Produk Domestik Regional Bruto</b>	<b>124,14</b>	<b>120,11</b>	<b>116,12</b>

Lanjutan Tabel/ *Continued Table 12.5*

Lapangan Usaha		2016*	2017**
	(1)	(5)	(6)
A	Pertanian, Kehutanan, dan Perikanan	149,97	159,55
B	Pertambangan dan Penggalian	114,32	134,09
C	Industri Pengolahan	127,86	139,50
D	Pengadaan Listrik dan Gas	104,73	116,47
E	Pengadaan Air, Pengelolaan Sampah, Limbah dan Daur Ulang	116,17	121,02
F	Konstruksi	123,18	127,02
G	Perdagangan Besar dan Eceran; Reparasi Mobil dan Sepeda Motor	106,46	113,00
H	Transportasi dan Pergudangan	147,47	155,41
I	Penyediaan Akomodasi dan Makan Minum	156,66	162,25
J	Informasi dan Komunikasi	105,24	108,34
K	Jasa Keuangan dan Asuransi	138,51	144,89
L	Real Estat	129,20	136,25
M,N	Jasa Perusahaan	138,83	145,59
O	Administrasi Pemerintahan, Pertahanan dan Jaminan Sosial Wajib	139,46	145,56
P	Jasa Pendidikan	131,48	134,13
Q	Jasa Kesehatan dan Kegiatan Sosial	122,40	124,88
R,S,T,U	Jasa lainnya	132,20	140,18
<b>Produk Domestik Regional Bruto</b>		<b>121,02</b>	<b>136,33</b>

Sumber : Badan Pusat Statistik Kabupaten Berau

Source : *Central Bureau of Statistic*

*Angka Diperbaiki*

*\*Angka Sementara*

*\*\* Angka Sangat Sementara*

**Laju Pertumbuhan Indeks Harga Implisit Produk Domestik Regional Bruto Menurut Lapangan Usaha Kabupaten Berau (Persen), 2012-2016**

**Tabel 12.6**  
**Table** *Implicit Growth Rate of Gross Regional Domestic Product by Industry in Berau Regency, 2012-2016*

	Lapangan Usaha	2013	2014 <sup>r</sup>	2015 <sup>r</sup>
	(1)	(2)	(3)	(4)
A	Pertanian, Kehutanan, dan Perikanan	5,25	6,85	-0,28
B	Pertambangan dan Penggalian	0,54	-6,59	-6,59
C	Industri Pengolahan	5,41	6,14	0,80
D	Pengadaan Listrik dan Gas	-3,97	-4,20	20,87
E	Pengadaan Air, Pengelolaan Sampah, Limbah dan Daur Ulang	0,79	2,16	2,43
F	Konstruksi	4,17	7,20	5,64
G	Perdagangan Besar dan Eceran; Reparasi Mobil dan Sepeda Motor	3,70	-7,92	-2,53
H	Transportasi dan Pergudangan	5,27	4,21	6,23
I	Penyediaan Akomodasi dan Makan Minum	7,48	7,26	8,49
J	Informasi dan Komunikasi	-0,93	0,12	1,05
K	Jasa Keuangan dan Asuransi	5,53	5,07	5,11
L	Real Estat	6,89	4,10	3,60
M,N	Jasa Perusahaan	9,71	5,58	4,03
O	Administrasi Pemerintahan, Pertahanan dan Jaminan Sosial Wajib	-3,49	4,45	4,74
P	Jasa Pendidikan	2,80	3,93	3,03
Q	Jasa Kesehatan dan Kegiatan Sosial	2,47	3,33	6,30
R,S,T,U	Jasa lainnya	2,43	2,69	6,87
	<b>Produk Domestik Regional Bruto</b>	<b>2,01</b>	<b>-3,24</b>	<b>-3,32</b>

Lanjutan Tabel/ *Continued Table 12.7*

Lapangan Usaha		2016*	2017**
(1)		(5)	(6)
A	Pertanian, Kehutanan, dan Perikanan	8,11	6,38
B	Pertambangan dan Penggalian	3,02	17,29
C	Industri Pengolahan	10,72	9,11
D	Pengadaan Listrik dan Gas	5,15	11,21
E	Pengadaan Air, Pengelolaan Sampah, Limbah dan Daur Ulang	4,32	4,18
F	Konstruksi	5,60	3,12
G	Perdagangan Besar dan Eceran; Reparasi Mobil dan Sepeda Motor	3,28	6,14
H	Transportasi dan Pergudangan	4,69	5,38
I	Penyediaan Akomodasi dan Makan Minum	5,44	3,57
J	Informasi dan Komunikasi	1,85	2,94
K	Jasa Keuangan dan Asuransi	3,89	4,61
L	Real Estat	1,71	5,46
M,N	Jasa Perusahaan	2,59	4,87
O	Administrasi Pemerintahan, Pertahanan dan Jaminan Sosial Wajib	4,92	4,38
P	Jasa Pendidikan	3,46	2,01
Q	Jasa Kesehatan dan Kegiatan Sosial	4,49	2,03
R,S,T,U	Jasa lainnya	7,97	6,04
<b>Produk Domestik Regional Bruto</b>		<b>4,22</b>	<b>12,65</b>

Sumber : Badan Pusat Statistik Kabupaten Berau

Source : *Central Bureau of Statistic*

*Angka Diperbaiki*

*\*Angka Sementara*

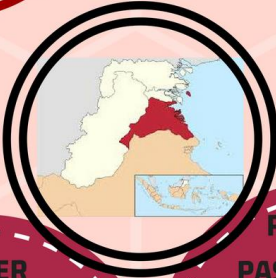
*\*\* Angka Sangat Sementara*





# BAB 13

## PERBANDINGAN ANTAR KABUPATEN COMPARISON BETWEEN REGENCY/CITY



### BERAU

- JUMLAH PENDUDUK:  
**220 601**
- LAJU PERTUMBUHAN  
PDRB ADHK 2010  
**3,01**

### PASER

- JUMLAH PENDUDUK:  
**274 206**
- LAJU PERTUMBUHAN  
PDRB ADHK 2010 **1,13**

### PENAJAM

### PASER UTARA

- JUMLAH PENDUDUK:  
**157 711**
- LAJU PERTUMBUHAN  
PDRB ADHK 2010 **2,34**

### BONTANG

- JUMLAH PENDUDUK:  
**170 611**
- LAJU PERTUMBUHAN  
PDRB ADHK 2010 **0,68**

### KUTAI BARAT

- JUMLAH PENDUDUK:  
**146 998**
- LAJU PERTUMBUHAN  
PDRB ADHK 2010 **3,58**

### MAHAKAM ULU

- JUMLAH PENDUDUK:  
**26 305**
- LAJU PERTUMBUHAN  
PDRB ADHK 2010 **4,23**

### BALIKPAPAN

- JUMLAH PENDUDUK:  
**636 012**
- LAJU PERTUMBUHAN  
PDRB ADHK 2010 **3,78**

### KUTAI KERTANEGARA

- JUMLAH PENDUDUK:  
**752 091**
- LAJU PERTUMBUHAN  
PDRB ADHK 2010 **1,36**

### SAMARINDA

- JUMLAH PENDUDUK:  
**843 446**
- LAJU PERTUMBUHAN  
PDRB ADHK 2010 **3,62**

### KUTAI TIMUR

- JUMLAH PENDUDUK:  
**347 468**
- LAJU PERTUMBUHAN  
PDRB ADHK 2010 **3,17**

**1,13PENJELASAN TEKNIS**

1. Penduduk adalah semua orang yang berdomisili di wilayah teritorial Republik Indonesia selama enam bulan atau lebih atau mereka yang berdomisili kurang dari enam bulan tetapi bertujuan menetap.
2. Sensus Penduduk berarti perhitungan jumlah penduduk secara periodik. Data yang dicapai, biasanya bukan saja meliputi jumlah orang, tetapi juga fakta mengenai misalnya jenis kelamin, usia, bahasa dan hal-hal lain yang dianggap perlu. Dalam publikasi ini ditampilkan proyeksi penduduk hasil sensus penduduk kabupaten/ kota tahun 2012 – 2017.

**TECHNICAL NOTE**

1. *Population are all residents of the entire territory of Republic of Indonesia who have stayed for six months or longer, and those who intended to stay more than six months even though their length of stay less than six months.*
2. *Census means periodic calculation of total population. Data achieved, typically not only include the number of people, but also the fact of gender, age, language and other matters as many as may be necessary. Shown in this publication is the population projection of 2012 – 2017.*

Struktur organisasi  
Pemerintah Kabupaten  
Berau terdiri dari :

*Organization structure of the  
Berau Regency's Government  
are :*

Sekretariat Daerah yang  
dipimpin Sekretaris Daerah  
Daerah dan membawahi 4  
(empat) Asisten yaitu :

*Regional secretariat led  
secretary regions and  
manages 4 (four) assistant :*

a. Asisten Pemerintahan,  
membawahi :

*a. Government assistant :*

- Bagian Tata Pemerintahan
- Bagian Hukum dan Perundang Undangan
- Bagian Pertanahan

- *Governence Service*
- *Law and Legislation Service*
- *Land Service*

b. Asisten Perekonomian  
dan Pembangunan,  
membawahi :

*b. Economy and  
Development assistant :*

- Bagian Perekonomian
- Bagian Pembangunan
- Bagian Teknologi Informasi

- *Economy Services*
- *Development Services*
- *Information Technology Service*

c. Asisten Kesejahteraan  
Rakyat, membawahi :

*c. Welfare assistant :*

- Bagian Kesejahteraan Rakyat
- Bagian Humas dan Protokol

- *Welfare Services*
- *Public Relation and Protocol Service*

d. Asisten Administrasi  
Umum, membawahi :

*d. Public Administration :*

- Bagian Organisasi
- Bagian Umum dan Perlengkapan

- *Organization Service*
- *General and Equipment Service*

Sekretariat Dewan Perwakilan Rakyat Daerah, dipimpin Sekretaris yang membawahi 4 (empat) Kepala Bagian yaitu :

- a. Bagian Umum, membawahi:
  - Sub Bagian Tata Usaha dan Kepegawaian
  - Sub Bagian Humas dan Protokol
- b. Bagian Keuangan, membawahi :
  - Sub Bagian Perencanaan dan Anggaran
  - Sub Bagian Akuntansi dan Verifikasi
- c. Bagian Perlengkapan, membawahi :
  - Sub Bagian Rumah Tangga
  - Sub Bagian Pengadaan dan Pemeliharaan
- d. Bagian Rapat dan Persidangan, membawahi :
  - Sub Bagian Rapat dan Risalah
  - Sub Bagian Perumusan Produk Hukum

*Secretarial Council, led secretary that manages 4 (four) head of :*

- a. *General Department :*
  - *Administrative and Human Resources Service*
  - *Public Relation and Protocol Service*
- b. *Finance Department :*
  - *Planning and budgeting Service*
  - *Accounting and Verification Service*
- c. *Equipment department :*
  - *Household Service*
  - *Procurement and Maintenance Service*
- d. *Meetings and Trial Department :*
  - *Meeting and Tratisse Service*
  - *Formulation of Legal Products Service*

Badan - Badan dan Inspektorat yang meliputi :

- a. Badan Perencanaan Pembangunan Daerah (BAPPEDA)
- b. Badan Kepegawaian, Pendidikan dan Pelatihan
- c. Badan Kesatuan Bangsa dan Politik.
- d. Badan Lingkungan Hidup (BLH)
- e. Badan Pemberdayaan Masyarakat dan Pemerintahan Kampung (BPMPK)
- f. Badan Ketahanan Pangan dan Pelaksana Penyuluhan
- g. Badan Pengelola Keuangan dan Aset Daerah Kab. Berau
- h. Badan Penanaman Modal dan Pelayanan Terpadu Satu Pintu
- i. Badan Pengelola RSUD Dr.Abdul Rivai
- j. Badan Pemberdayaan Perempuan dan KB
- k. Badan Penanggulangan Bencana Daerah
- l. Satuan Polisi Pamong Praja
- m. Sekretariat Dewan Pengurus KOPRI Berau
- n. Inspektorat

*Agencies and Inspectorates :*

- a. *Regional Development and Planning Agency*
- b. *Human Resources Education and Training Agency*
- c. *Unity and political Agency*
- d. *Environmental Agency*
- e. *Community Development and Rural government Service*
- f. *Food and Counseling Manager Service*
- g. *Financial Management and Local Assets Agency*
- h. *Board of Investment and One Door Integrated Service Management Agency*
- i. *Dr.Abdul Rivai Regional Hospital*
- j. *Female Empowerment and Family Planning Agency*
- k. *Regional Disaster Management Agency*
- l. *Public Order Police Squad*
- m. *Board Secretariat Of Civil Servants Corps Of The Republic Of Indonesia*
- n. *Inspectorate*

Dinas - Dinas yang meliputi :

- a. Dinas Kehutanan
- b. Dinas Kesehatan
- c. Dinas Kebudayaan dan Pariwisata
- d. Dinas Pekerjaan Umum
- e. Dinas Pendidikan
- f. Dinas Perhubungan, Komunikasi dan Informatika
- g. Dinas Kelautan dan Perikanan
- h. Dinas Koperasi, Perindustrian dan Perdagangan
- i. Dinas Perkebunan
- j. Dinas Pertambangan dan Energi
- k. Dinas Pertanian Tanaman Pangan
- l. Dinas Sosial
- m. Dinas Perumahan dan Tata Ruang
- n. Dinas Tenaga Kerja dan Transmigrasi
- o. Dinas Kependudukan dan Catatan Sipil
- p. Dinas Pemuda dan Olahraga
- q. Dinas Pendapatan Daerah
- r. Dinas Peternakan dan Kesehatan Hewan
- s. Dinas Kebersihan dan Pertamanan

*Services :*

- a. *Forestry Service*
- b. *Health Service*
- c. *Culture and Tourism Service*
- d. *Public Work Service*
- e. *Education Service*
- f. *Transportation, Communications and Information Service*
- g. *Maritime and Fisheries Service*
- h. *Cooperatives, Industry, and Trade Service*
- i. *Estate Service*
- j. *Mining and Energy Service*
- k. *Food Crops Service*
- l. *Social Service*
- m. *Housing and Spatial Service*
- n. *Manpower And Transmigration Service*
- o. *Population and Civil Registration Service*
- p. *Youth and sports Service*
- q. *Regional Income Service*
- r. *Livestock and Animal Health Service*
- s. *Cleaning and Park Service*

Kantor - Kantor yang meliputi :

- a. Kantor Perpustakaan Umum
- b. Kantor Arsip dan Dokumentasi

*Offices :*

- a. Public Library Office*
- b. Archives and Documentation Office*

Kecamatan yang meliputi :

- a. Kecamatan Kelay
- b. Kecamatan Talisayan
- c. Kecamatan Tabalar
- d. Kecamatan Biduk-Biduk
- e. Kecamatan Pulau Derawan
- f. Kecamatan Maratua
- g. Kecamatan Sambaliung
- h. Kecamatan Tanjung Redeb
- i. Kecamatan Gunung Tabur
- j. Kecamatan Segah
- k. Kecamatan Teluk Bayur
- l. Kecamatan Biatan
- m. Kecamatan Batu Putih

*Districts :*

- a. Kelay District*
- b. Talisayan District*
- c. Tabalar District*
- d. Biduk-Biduk District*
- e. Pulau Derawan District*
- f. Maratua District*
- g. Sambaliung District*
- h. Tanjung Redeb District*
- i. Gunung Tabur District*
- j. Segah District*
- k. Teluk Bayur District*
- l. Biatan District*
- m. Batu Putih District*

**Tabel**  
**Table** 13.1 **Jumlah Penduduk Menurut Kabupaten/Kota di Provinsi Kalimantan Timur (ribu), 2012–2017**  
**Population by Regency/City in Kalimantan Timur Province (thousand), 2012–2017**

Kecamatan <i>District</i>	2012	2013	2014	2015	2016	2017
(1)	(2)	(3)	(4)	(5)	(6)	(7)
<b>Kabupaten/ Regency</b>						
1. Paser	244 111	249 991	256 175	262 301	268 261	274 206
2. Kutai Barat	143 101	144 018	144 892	145 838	146 307	146 998
3. Kutai Kartanegara	665 489	683 131	700 439	717 789	735 016	752 091
4. Kutai Timur	281 594	294 216	306 974	320 115	333 591	347 468
5. Berau	191 576	197 388	203 223	208 893	214828	220 601
6. Penajam Paser Utara	148 034	150 205	152 119	154 235	156 001	157 711
7. Mahakam Ulu	25 522	25 678	25 894	25 970	26 089	26 305
<b>Kota/ City</b>						
1. Balikpapan	583 272	594 322	605 096	615 574	625 968	636 012
2. Samarinda	764 908	781 015	797 006	812 597	828 303	843 446
3. Bontang	152 089	155 880	159 614	163 326	166 868	170 611

Sumber / Source : Proyeksi Penduduk Indonesia 2010 – 2020/ *Indonesia Population Projection 2010–2020*



**Tabel**  
**Table**

13.2

**Laju Pertumbuhan Produk Domestik Regional Bruto Atas Dasar Harga Konstan 2010 Menurut Kabupaten/Kota di Provinsi Kalimantan Timur (persen), 2013–2017**

***Growth Rate of Gross Regional Domestic Product at 2010 Constant Market Prices by Regency/City in Kalimantan Timur Province (percent), 2013–2017***

	<b>Kecamatan District</b>	<b>2013*</b>	<b>2014**</b>	<b>2015</b>	<b>2016</b>	<b>2017**</b>
	<b>(1)</b>	<b>(2)</b>	<b>(3)</b>	<b>(4)</b>	<b>(5)</b>	<b>(6)</b>
<b>Kabupaten/ Regency</b>						
1.	Paser	6,81	4,51	-0,99	-4,79	1,13
2.	Kutai Barat	2,84	1,88	-1,41	-0,72	3,58
3.	Kutai Kartanegara	0,04	-1,08	-7,08	-1,71	1,36
4.	Kutai Timur	4,10	3,43	1,45	-1,07	3,17
5.	Berau	10,38	8,23	6,03	-1,70	3,01
6.	Penajam Paser Utara	7,46	2,76	0,11	-0,27	2,34
7.	Mahakam Ulu	0,69	4,94	3,32	3,38	4,23
<b>Kota/ City</b>						
1.	Balikpapan	3,60	4,64	1,30	4,76	3,78
2.	Samarinda	4,93	5,43	0,04	0,23	3,62
3.	Bontang	-5,72	-3,23	4,35	-1,49	0,68

Sumber : Diolah dari Hasil Sensus, Survei, dan Berbagai Sumber Lainnya

Source : Based on Census, Surveys, and Other Sources

**Tabel** Jumlah Penduduk Miskin Menurut Kabupaten/Kota di Provinsi Kalimantan Timur (ribu), 2012–2017  
**Table** 13.3 *Number of Poor People by Regency/City in Kalimantan Timur Province (thousand), 2012–2017*

Kecamatan <i>District</i>	2012	2013	2014	2015	2016	2017
(1)	(2)	(3)	(4)	(5)	(6)	(7)
<b>Kabupaten/ Regency</b>						
1, Paser	19	20,14	20,34	22,82	23,17	25,30
2, Kutai Barat	14,2	13,2	12,92	12,12	12,65	12,81
3, Kutai Kartanegara	47,1	52,14	52,53	56,99	55,82	56,57
4, Kutai Timur	25,2	27,17	28,3	29,57	30,17	31,95
5, Berau	10,3	9,69	9,77	11,21	11,47	11,86
6, Penajam Paser Utara	12,9	11,69	11,58	12,17	11,66	12,00
7, Mahakam Ulu	-	-	-	2,83	2,88	3,07
<b>Kota/ City</b>						
1, Balikpapan	19,7	14,92	15,02	17,89	17,55	17,86
2, Samarinda	32,8	36,61	36,65	39,25	38,95	40,01
3, Bontang	8,1	8,15	8,21	8,02	8,60	8,75

Sumber / Source: Survei Sosial Ekonomi Nasional / National Socio Economic Survey



# DATA

MENCERDASKAN BANGSA

— *Enlighten The Nation* —



**BADAN PUSAT STATISTIK**

**KABUPATEN BERAU**

Jl. Mangga 2 No. 53 Tanjung Redeb 77311

Telpon /FAX: (0554) 21541

Homepage : <https://beraukab.bps.go.id> ; E-mail : [bps6405@bps.go.id](mailto:bps6405@bps.go.id)