

Katalog : 1102001.6404



2018

KABUPATEN
KUTAI TIMUR
DALAM ANGKA

Kutai Timur Regency in Figure



BADAN PUSAT STATISTIK
KABUPATEN KUTAI TIMUR
BPS - Statistics of Kutai Timur Regency



2018

**KABUPATEN
KUTAI TIMUR
DALAM ANGKA**

Kutai Timur Regency in Figure

Kabupaten Kutai Timur Dalam Angka

Kutai Timur Regency in Figures

2018

ISSN: 1907-2090

No. Publikasi/*Publication Number*: 64040.1807

Katalog/*Catalog*: 1102001.6404

Ukuran Buku/*Book Size*: 14,8 cm x 21 cm

Jumlah Halaman/*Number of Pages*: xxxii + 237 halaman /*pages*

Naskah/*Manuscript*:

Badan Pusat Statistik Kabupaten Kutai Timur

BPS-Statistics of Kutai Timur Regency

Gambar Kover oleh/*Cover Designed by*:

Badan Pusat Statistik Kabupaten Kutai Timur

BPS-Statistics of Kutai Timur Regency

Ilustrasi Kover/*Cover Illustration*:

Patung Singa Gembara

Sumber Gambar/*Pictures Source*

www.freepik.com

Diterbitkan oleh/*Published by*:

© BPS Kabupaten Kutai Timur/*BPS-Statistics of Kutai Timur Regency*

Dicetak oleh/*Printed by*:

Badan Pusat Statistik

Dilarang mengumumkan, mendistribusikan, mengomunikasikan, dan/atau menggandakan sebagian atau seluruh isi buku ini untuk tujuan komersial tanpa izin tertulis dari Badan Pusat Statistik

Prohibited to announce, distribute, communicate, and/or copy part or all of this book for commercial purpose without permission from BPS-Statistics Indonesia

PETA WILAYAH KABUPATEN KUTAI TIMUR


MAP OF KUTAI TIMUR REGENCY



PETA ADMINISTRASI KABUPATEN KUTAI TIMUR

Legenda:

- BATU AMPAR
- BENGALON
- BUSANG
- KALIORANG
- KARANGAN
- KAUBUN
- KONGBENG
- LONG MESANGAT
- MUARA ANCALONG
- MUARA BENGKAL
- MUARA WAHAU
- RANTAU PULUNG
- SANDARAN
- SANGKULIRANG
- SANGGATTA SELATAN
- SANGGATTA UTARA
- SANGKULIRANG
- TEJEN
- TELUK PANDAN



Sumber :
Peta Wilayah Kerja Statistik (Badan Pusat Statistik, 2015)

KEPALA BPS KABUPATEN KUTAI TIMUR
CHIEF STATISTICIAN OF KUTAI TIMUR REGENCY



Ach. Yasid Wijaya, SE



KATA PENGANTAR

Kabupaten Kutai Timur Dalam Angka 2018 merupakan publikasi tahunan yang diterbitkan oleh BPS Kabupaten Kutai Timur. Disadari bahwa publikasi ini belum sepenuhnya memenuhi harapan pihak pemakai data khususnya para perencana, namun diharapkan dapat membantu melengkapi penyusunan rencana pembangunan di Kabupaten Kutai Timur.

Publikasi ini dapat terwujud berkat kerja sama dan bantuan dari berbagai pihak baik instansi pemerintah maupun swasta. Kepada semua pihak yang telah memberikan bantuan disampaikan penghargaan dan terima kasih yang sebesar – besarnya.

Walaupun publikasi ini telah disiapkan sebaik-baiknya, namun disadari masih ada kekurangan dan kesalahan yang terjadi. Untuk perbaikan publikasi ini, tanggapan dan saran yang bersifat konstruktif dari para pemakai sangat diharapkan.

Sangatta, Juli 2018

Kepala BPS

Kabupaten Kutai Timur

Ach. Yasid Wijaya, SE



PREFACE

Kutai Timur Regency in Figures 2018 is an annual publication written by BPS Regency of Kutai Timur. Honestly, this publication has not perfect yet and has not filled the user's hope, especially for the planners yet, but hopely it can help to equip compilation of development planning in this new regency.

This comprehensive publication has been made possible with the assistance and contribution from several governmental institutions and private organizations. To all parties who have been involved in the preparation of this publication, I would like to express my sincerest appreciation and gratitude.

Comments and constructive suggestions for the improvement of this publication are always welcome.

Sangatta, Juli 2018

Chief Statistician of

Kutai Timur Regency



Ach. Yasid Wijaya, SE

DAFTAR ISI/CONTENTS

	halaman page
Peta Wilayah Kabupaten kutai timur.....	iii
<i>Map Of kutai timur regency</i>	iii
Kepala BPS Kabupaten kutai Timur.....	v
<i>Chief Statistician Of kutai Timur Regency</i>	v
Kata Pengantar	vii
<i>Preface</i>	viii
Daftar Isi/ <i>Contents</i>	ix
Daftar Tabel/ <i>List Of Tables</i>	xi
Daftar Gambar/ <i>List Of Figures</i>	xxvii
Penjelasan Umum/ <i>Explanatory Notes</i>	xxxix
1 Geografi dan Iklim/ <i>Geography and Climate</i>	1
1.1 Geografi/ <i>Geography</i>	7
1.2 Iklim/ <i>Climate</i>	9
2 Pemerintahan/ <i>Government</i>	13
2.1 Wilayah Administratif/ <i>Administrative Area</i>	21
2.2 Dewan Perwakilan Rakyat Daerah/ <i>The Regional House Of Representative</i>	22
2.3 Pegawai Negeri Sipil/ <i>Civil Servants</i>	23
3 Kependudukan dan Ketenagakerjaan/ <i>Population and Employment</i>	31
3.1 Kependudukan/ <i>Population</i>	45
3.2 Ketenagakerjaan/ <i>Employment</i>	49
4 Sosial/ <i>Social</i>	57
4.1 Pendidikan/ <i>Education</i>	77
4.2 Kesehatan/ <i>Health</i>	87
4.3 Agama/ <i>Religion</i>	101
4.4 Kriminalitas/ <i>Crime</i>	103
4.5 Kemiskinan/ <i>Poverty</i>	109
5 Pertanian/ <i>Agriculture</i>	111

5.1	Tanaman Pangan/ <i>Food Crops</i>	123
5.2	Hortikultura/ <i>Horticulture</i>	127
5.3	Perkebunan/ <i>Estate Crops</i>	130
5.4	Peternakan/ <i>Livestock</i>	134
5.5	Perikanan/ <i>Fishery</i>	137
6	Industri, Pertambangan, Energi, dan Konstruksi/ <i>Industry, Mining, Energy, And Construction</i>	143
6.1	Energi/ <i>Energy</i>	149
7	Perdagangan/ <i>Trade</i>	155
8	Hotel dan Pariwisata/ <i>Hotel and Tourism</i>	169
8.1	Hotel.....	175
8.2	Pariwisata/ <i>Tourism</i>	176
9	Transportasi dan Komunikasi/ <i>Transportation and Communication</i>	179
9.1	Transportasi/ <i>Transportation</i>	187
9.2	Komunikasi/ <i>Communication</i>	191
10	Keuangan Daerah dan Harga/ <i>Local Finance and Price</i>	197
10.1	Keuangan Daerah/ <i>Local Finance</i>	203
11	Pengeluaran Penduduk dan Konsumsi Makanan/ <i>Population Expenditure and Food Consumption</i>	207
12	Pendapatan Regional/ <i>Regional Income</i>	215
13	Perbandingan Antar Kabupaten/Kota/ <i>Regency/Municipal Comparison</i>	229

DAFTAR TABEL/LIST OF TABLES

halaman
page

1	Geografi dan Iklim/ <i>Geography and Climate</i>	1
1.1	Geografi/ <i>Geography</i>	7
1.1.1	Luas Wilayah Menurut Kecamatan di Kabupaten Kutai Timur, 2017 <i>Total Area by Subdistrict in Kutai Timur Regency, 2017</i>	7
1.1.2	Jarak dari Ibukota Kecamatan ke Ibukota Kabupaten di Kabupaten Kutai Timur (km), 2017	8
	<i>Distance between Subdistrict Capital and Regency Capital in Kutai Timur Regency (km), 2017</i>	8
1.2	Iklim/ <i>Climate</i>	9
1.2.1	Jumlah Curah Hujan dan Hari Hujan Menurut Bulan dan Kecamatan di Kabupaten Kutai Timur, 2017	9
	<i>Amount of Precipitation and Number of Rainy Days by Month and Subdistrict in Kutai Timur Regency, 2017</i>	9
2	Pemerintahan/ <i>Government</i>	13
2.1	Wilayah Administratif/ <i>Administrative Area</i>	21
2.1.1	Jumlah Desa/Kelurahan Menurut Kecamatan di Kabupaten Kutai Timur, 2017	21
	<i>Number of Villages by Subdistricts in Kutai Timur Regency, 2017</i> ...	21
2.2	Dewan Perwakilan Rakyat Daerah/ <i>The Regional House Of Representative</i>	22
2.2.1	Jumlah Anggota Dewan Perwakilan Rakyat Daerah Menurut Partai Politik dan Jenis Kelamin di Kabupaten Kutai Timur, 2017	22
	<i>Number of Members of The Regional House of Representatives by Political Parties and Sex in Kutai Timur Regency, 2017</i>	22
2.3	Pegawai Negeri Sipil/ <i>Civil Servants</i>	23
2.3.1	Jumlah Pegawai Negeri Sipil Menurut Dinas/Instansi Pemerintah dan Jenis Kelamin di Kabupaten Kutai Timur , 2017	23

	<i>Number of Civil Servants by Institution/Agency and Sex in Kutai Timur Regency, 2017</i>	23
2.3.2	Jumlah Pegawai Negeri Sipil Menurut Pendidikan Tertinggi yang Ditamatkan dan Jenis Kelamin di Kabupaten Kutai Timur, 2017 <i>Number of Civil Servants by Educational Attainment and Sex in Kutai Timur Regency, 2017</i>	28
2.3.3	Jumlah Pegawai Negeri Sipil Menurut Golongan Kepangkatan dan Jenis Kelamin di Kabupaten Kutai Timur, 2017 <i>Number of Civil Servants by Hierarchy and Sex in Kutai Timur Regency, 2017</i>	29
3	Kependudukan dan Ketenagakerjaan/ Population and Employment	31
3.1	Kependudukan/ <i>Population</i>	45
3.1.1	Jumlah Penduduk dan Laju Pertumbuhan Penduduk Menurut Kecamatan di Kabupaten Kutai Timur, 2010, 2016, dan 2017 <i>Population and Population Growth Rate by Subdistrict in Kutai Timur Regency, 2010, 2016, and 2017</i>	45
3.1.2	Jumlah Penduduk dan Rasio Jenis Kelamin Menurut Kecamatan di Kabupaten Kutai Timur, 2017..... <i>Population and Sex Ratio by Subdistrict in Kutai Timur Regency, 2017</i>	46
3.1.3	Distribusi dan Kepadatan Penduduk Menurut Kecamatan di Kabupaten Kutai Timur, 2017..... <i>Population Distribution and Density by Subdistrict in Kutai Timur Regency, 2017</i>	47
3.1.4	Jumlah Penduduk Menurut Kelompok Umur dan Jenis Kelamin di Kabupaten Kutai Timur, 2017..... <i>Population by Age Group and Sex in Kutai Timur Regency, 2017</i>	48
3.2	Ketenagakerjaan/ <i>Employment</i>	49
3.2.1	Jumlah Penduduk Berumur 15 Tahun Keatas Menurut Jenis Kegiatan Selama Seminggu yang Lalu dan Jenis Kelamin di Kabupaten Kutai Timur, 2017 <i>Population Aged 15 Years and Over by Type of Activity During The Previous Week and Sex in Kutai Timur Regency, 2017</i>	49

3.2.2	Jumlah Penduduk Berumur 15 Tahun Keatas Menurut Pendidikan Tertinggi yang Ditamatkan dan Jenis Kelamin di Kabupaten Kutai Timur, 2017	50
	<i>Population Aged 15 Years and Over by Educational Attainment and Sex in Kutai Timur Regency, 2017</i>	50
3.2.3	Jumlah Penduduk Berumur 15 Tahun Keatas Menurut Kelompok Umur dan Jenis Kelamin di Kabupaten Kutai Timur, 2017	51
	<i>Population Aged 15 Years and Over by Age Group and Sex in Kutai Timur Regency, 2017</i>	51
3.2.4	Jumlah Penduduk Berumur 15 Tahun Ke Atas yang Bekerja Selama Seminggu yang Lalu Menurut Lapangan Pekerjaan Utama dan Jenis Kelamin di Kabupaten Kutai Timur, 2017	52
	<i>Population Aged 15 Years and Over Who Worked During the Previous Week by Main Industry and Sex in Kutai Timur Regency, 2017</i>	52
3.2.5	Jumlah Penduduk yang Bekerja Menurut Sektor Formal dan Informal dan Jenis Kelamin di Kabupaten Kutai Timur, 2017	53
	<i>Working Population by Sector Formal Informal and Sex in Kutai Timur Regency, 2017</i>	53
3.2.6	Jumlah Penduduk Berumur 15 Tahun Ke Atas yang Bekerja Selama Seminggu yang Lalu Menurut Jumlah Jam Kerja Seminggu dan Jenis Kelamin di Kabupaten Kutai Timur, 2017	54
	<i>Population Aged 15 Years and Over Who Worked During the Previous Week by Total Working Hours a Week and Sex in Kutai Timur Regency, 2017</i>	54
3.2.7	Jumlah Pencari Kerja Terdaftar Menurut Tingkat Pendidikan Tertinggi yang Ditamatkan dan Jenis Kelamin di Kabupaten Kutai Timur, 2017	55
	<i>Number of Registered Job Applicants by Educational Attainment and Sex in Kutai Timur Regency, 2017</i>	55
4	Sosial/ Social	57
4.1	Pendidikan/ <i>Education</i>	77
4.1.1	Persentase Penduduk Usia 7–24 Tahun Menurut Jenis Kelamin dan Partisipasi Sekolah di Kabupaten Kutai Timur, 2017	77

	<i>Percentage of Population Aged 7-24 Years by Sex and School Participation in Kutai Timur Regency, 2017</i>	77
4.1.2	Angka Partisipasi Murni (APM) dan Angka Partisipasi Kasar (APK) Menurut Jenjang Pendidikan di Kabupaten Kutai Timur, 2017 <i>Net Enrolment Rate and Gross Enrolment Rate by Educational Level in Kutai Timur Regency, 2017</i>	78
4.1.3	Jumlah Sekolah, Murid, Guru, dan Rasio Murid-Guru Sekolah Dasar (SD) Menurut Kecamatan di Kabupaten Kutai Timur, 2017 <i>Number of Schools, Pupils, Teachers, and School-Teacher Ratio of Primary Schools by Subdistrict in Kutai Timur Regency, 2017</i>	79
4.1.4	Jumlah Sekolah, Murid, Guru, dan Rasio Murid-Guru Madrasah Ibtidaiyah (MI) Menurut Kecamatan di Kabupaten Kutai Timur, 2017..... <i>Number of Schools, Pupils, Teachers, and School-Teacher Ratio of Madrasah Ibtidaiyah (MI) by Subdistrict in Kutai Timur Regency, 2017</i>	80
4.1.5	Jumlah Sekolah, Murid, Guru, dan Rasio Murid-Guru Sekolah Menengah Pertama Menurut Kecamatan di Kabupaten Kutai Timur, 2017..... <i>Number of Schools, Pupils, Teachers, and School-Teacher Ratio of Junior High Schools by Subdistrict in Kutai Timur Regency, 2017</i>	81
4.1.6	Jumlah Sekolah, Murid, Guru, dan Rasio Murid-Guru Madrasah Tsanawiyah (MTs) Menurut Kecamatan di Kabupaten Kutai Timur, 2017..... <i>Number of Schools, Pupils, Teachers, and School-Teacher Ratio of Madrasah Tsanawiyah (MTs) by Subdistrict in Kutai Timur Regency, 2017</i>	82
4.1.7	Jumlah Sekolah, Murid, Guru, dan Rasio Murid-Guru Sekolah Menengah Atas Menurut Kecamatan di Kabupaten Kutai Timur, 2017..... <i>Number of Schools, Pupils, Teachers, and School-Teacher Ratio of Senior High Schools by Subdistrict in Kutai Timur Regency, 2017</i> ...	83
4.1.8	Jumlah Sekolah, Murid, Guru, dan Rasio Murid-Guru Madrasah Aliyah Menurut Kecamatan di Kabupaten Kutai Timur, 2017	84

	<i>Number of Schools, Pupils, Teachers, and School-Teacher Ratio of Madrasah Aliyah by Subdistrict in Kutai Timur Regency, 2017</i>	84
4.1.9	Jumlah Sekolah, Murid, Guru, dan Rasio Murid-Guru Sekolah Menengah Kejuruan Menurut Kecamatan di Kabupaten Kutai Timur, 2017	85
	<i>Number of Schools, Pupils, Teachers, and School-Teacher Ratio of Vocational High Schools by Subdistrict in Kutai Timur Regency, 2017</i>	85
4.1.10	Jumlah Sekolah, Murid, Guru, dan Rasio Murid-Guru Sekolah Luar Biasa Menurut Kecamatan di Kabupaten Kutai Timur, 2017	86
	<i>Number of Schools, Pupils, Teachers, and School-Teacher Ratio of Extra Ordinary Schools by Subdistrict in Kutai Timur Regency, 2017</i>	86
4.2	Kesehatan/ <i>Health</i>	87
4.2.1	Jumlah Fasilitas Kesehatan Menurut Kecamatan di Kabupaten Kutai Timur, 2017	87
	<i>Number of Health Facilities by Subdistrict in Kutai Timur Regency, 2017</i>	87
4.2.2	Jumlah Tenaga Kesehatan Menurut Kecamatan di Kabupaten Kutai Timur, 2017	88
	<i>Number of Health Personnel by Subdistrict in Kutai Timur Regency, 2017</i>	88
4.2.3	Jumlah Dokter Spesialis, Dokter Umum, dan Dokter Gigi Menurut Sarana Pelayanan Kesehatan di Kabupaten Kutai Timur, 2017	89
	<i>Number of Specialist Doctor, Generalist Doctor, and Dentist by Type of Health Facility in Kutai Timur Regency, 2017</i>	89
4.2.4	Persentase Penduduk Perempuan Berumur 15-49 Tahun yang Pernah Melahirkan Dalam 2 Tahun Terakhir Menurut Penolong Kelahiran Terakhir di Kabupaten Kutai Timur, 2017	90
	<i>Percentage of Femle Population Aged 15-49 Years Who Have Given Birth in the Last 2 Years by Last Birth Attendant in Kutai Timur Regency, 2017</i>	90
4.2.5	Persentase Balita Yang Pernah Mendapat Imunisasi Menurut Jenis Imunisasi di Kabupaten Kutai Timur, 2017	91

	<i>Percentage of Children Under Five Years Who Had Immunization by Type of Immunization in Kutai Timur Regency, 2017</i>	91
4.2.6	Jumlah Kasus 4 Penyakit Terbanyak di Kabupaten Kutai Timur, 2017.....	92
	<i>Number of Cases of the 4 Most Diseases in Kutai Timur Regency, 2017</i>	92
4.2.7	Jumlah Bayi Lahir, Bayi Berat Badan Lahir Rendah (BBLR), BBLR Dirujuk, dan Bergizi Buruk Menurut Kecamatan di Kabupaten Kutai Timur, 2017	93
	<i>Number of Births, Babies with Low Birth Weights (LBW), Treated LBW, and Malnutrition Cases by Subdistrict in Kutai Timur Regency, 2017</i>	93
4.2.8	Jumlah Ibu Hamil, Melakukan Kunjungan K1, Melakukan Kunjungan K4, Kurang Energi Kronis (KEK), dan Mendapat Tablet Zat Besi (Fe) di Kabupaten Kutai Timur, 2013-2017	94
	<i>Number of Pregnant Women, Those with One Visit and four Visits of Antenatal Care, Chronic Energy Deficiency (CED), and Receiving Iron Supplement in Kutai Timur Regency, 2013-2017</i>	94
4.2.9	Jumlah Remaja Usia 15-24 Tahun yang Mendapat Penyuluhan Tentang Kesehatan Reproduksi (Kespro), HIV/AIDS, dan Keluarga Berencana (KB) Menurut Kecamatan di Kabupaten Kutai Timur, 2017.....	95
	<i>Number of Young People Aged 15 - 24 Who Had Counselling on Reproductive Health, HIV/AIDS, and Family Planning by Subdistrict in Kutai Timur Regency, 2017</i>	95
4.2.10	Jumlah Kasus DBD, Diare, TB, dan Malaria Menurut Kecamatan di Kabupaten Kutai Timur, 2017.....	96
	<i>Number of Cases of Dengue Fever, Diarrhea, Tuberculosis (TB) and Malaria by Subdistrict in Kutai Timur Regency, 2017</i>	96
4.2.11	Jumlah Kasus HIV, AIDS dan Sifilis Menurut Kelompok Umur di Kabupaten Kutai Timur, 2017.....	97
	<i>Number of Cases of HIV, AIDS, Syphilis by Age Group in Kutai Timur Regency, 2017</i>	97

4.2.12	Jumlah Pasangan Usia Subur dan Peserta KB Aktif Menurut Kecamatan di Kabupaten Kutai Timur, 2017	98
	<i>Number of Eligible Couples and Family Planning Participants by Subdistrict in Kutai Timur Regency, 2017.....</i>	<i>98</i>
4.2.13	Jumlah Klinik Keluarga Berencana (KKB) dan Pos Pelayanan Keluarga Berencana Desa (PPKBD) Menurut Kecamatan di Kabupaten Kutai Timur, 2017	100
	<i>Number of Family Planning Clinics and Village Family Planning Service Units by Subdistrict in Kutai Timur Regency, 2017</i>	<i>100</i>
4.3	Agama/Religion.....	101
4.3.1	Persentase Penduduk Menurut Kecamatan dan Agama yang Dianut di Kabupaten Kutai Timur, 2017	101
	<i>Percentage of Population by Subdistrict and Religion in Kutai Timur Regency, 2017.....</i>	<i>101</i>
4.3.2	Jumlah Tempat Peribadatan Menurut Kecamatan di Kabupaten Kutai Timur, 2017.....	102
	<i>Number of Worship Facilities by Subdistrict in Kutai Timur Regency, 2017</i>	<i>102</i>
4.4	Kriminalitas/Crime	103
4.4.1	Jumlah Tindak Pidana Menurut Kepolisian Sektor di Kabupaten Kutai Timur, 2015-2017	103
	<i>Number of Reported Criminal Cases by Sector Police Agency in Kutai Timur Regency, 2015-2017</i>	<i>103</i>
4.4.2	Persentase Penyelesaian Tindak Pidana Menurut Kepolisian Sektor di Kabupaten Kutai Timur, 2015-2017	104
	<i>Percentage of Crime Clearance Rate by Sector Pollice Agency in Kutai Timur Regency, 2015-2017</i>	<i>104</i>
4.4.3	Jumlah Kejahatan Menurut Jenis Kejahatan di Kabupaten Kutai Timur, 2015-2017.....	105
	<i>Number of Crime by Type of Crime in Kutai Timur Regency, 2015-2017</i>	<i>105</i>
4.4.4	Jumlah Demonstrasi Menurut Jenis Demonstrasi di Kabupaten Kutai Timur, 2015-2017.....	106

	<i>Number of Demonstration by Type of Demonstration in Kutai Timur Regency, 2015-2017</i>	106
4.4.5	Jumlah Kantor Polisi Menurut Tingkat Kepolisian di Kabupaten Kutai Timur, 2015-2017	107
	<i>Number of Police Agency by Level of Police in Kutai Timur Regency, 2015-2017</i>	107
4.4.6	Jumlah Personil Polres Menurut Jenis Kelamin di Kabupaten Kutai Timur, 2017	108
	<i>Number of Sector Police Agencyr by Sex in Kutai Timur Regency, 2017</i>	108
4.5	Kemiskinan/ <i>Poverty</i>	109
4.5.1	Jumlah Keluarga Menurut Kecamatan dan Klasifikasi Keluarga di Kabupaten Kutai Timur, 2017	109
	<i>Number of Households by Subdistrict and Household Classification in Kutai Timur Regency, 2017</i>	109
4.5.2	Garis Kemiskinan dan Penduduk Miskin di Kabupaten Kutai Timur, 2012–2017	110
	<i>Poverty Line and Number of Poor People in Kutai Timur Regency, 2012–2017</i>	110
5	Pertanian/ <i>Agriculture</i>	111
5.1	Tanaman Pangan/ <i>Food Crops</i>	123
5.1.1	Luas Lahan Sawah Menurut Kecamatan dan Jenis Pengairan di Kabupaten Kutai Timur (hektar), 2017	123
	<i>Area of Wetland by Subdistrict and Type of Irrigation in Kutai Timur Regency (hectare), 2017</i>	123
5.1.2	Luas Panen Padi Sawah dan Padi Ladang Menurut Kecamatan di Kabupaten Kutai Timur (hektar), 2017	124
	<i>Harvested Area of Wetland and Dryland Paddy by Subdistrict in Kutai Timur Regency (hectare), 2017</i>	124
5.1.3	Luas Panen Jagung, Kedelai, Kacang Tanah, Kacang Hijau, Ubi Kayu, Ubi Jalar Menurut Kecamatan di Kabupaten Kutai Timur, 2017 ...	125
	<i>Harvested Area of Maize, Soybean, Peanut, Mungbean, Cassava, and Sweet Potato by Subdistrict in Kutai Timur Regency, 2017</i>	125

5.1.4	Luas Lahan Tegal/Kebun, Ladang/Huma, dan Lahan yang Sementara Tidak Diusahakan Menurut Kecamatan di Kabupaten Kutai Timur (hektar), 2017	126
	<i>Area of Dry Field/Garden, Shifting Cultivation, Land and Temporarily Unused Land by Subdistrict in Kutai Timur Regency (hectar), 2017</i>	<i>126</i>
5.2	Hortikultura/ <i>Horticulture</i>	127
5.2.1	Luas Panen Tanaman Sayuran Menurut Kecamatan dan Jenis Sayuran di Kabupaten Kutai Timur, 2017	127
	<i>Harvested Area of Vegetables by Subdistrict and Kind of Plant in Kutai Timur Regency, 2017</i>	<i>127</i>
5.2.2	Produksi Tanaman Sayuran Menurut Kecamatan dan Jenis Sayuran di Kabupaten Kutai Timur (Kuintal), 2017	128
	<i>Production of Vegetables by Subdistrict and Kind of Plant in Kutai Timur Regency (Quintal), 2017</i>	<i>128</i>
5.2.3	Produksi Buah-buahan Menurut Kecamatan dan Jenis Buah di Kabupaten Kutai Timur (Kuintal), 2017.....	129
	<i>Production of Fruits by Subdistrict and Kind of Fruit in Kutai Timur Regency (Quintal), 2017.....</i>	<i>129</i>
5.3	Perkebunan/ <i>Estate Crops</i>	130
5.3.1	Luas Tanaman Perkebunan Menurut Kecamatan dan Jenis Tanaman di Kabupaten Kutai Timur (hektar), 2017	130
	<i>Planted Area of Estate Crops by Subdistrict and Kind of Crop in Kutai Timur Regency (hectare), 2017</i>	<i>130</i>
5.3.2	Produksi Tanaman Perkebunan Menurut Kecamatan dan Jenis Tanaman di Kabupaten Kutai Timur (ton), 2017.....	131
	<i>Production of Estate Crops by Subdistrict and Kind of Crop in Kutai Timur Regency (ton), 2017.....</i>	<i>131</i>
5.3.3	Rata-rata Produktivitas Tanaman Perkebunan Menurut Kecamatan dan Jenis Tanaman di Kabupaten Kutai Timur (kg/Ha), 2017	132
	<i>The Average of Productivity of Estate Crops by Subdistrict and Kind of Crop in Kutai Timur Regency (kg/Ha), 2017.....</i>	<i>132</i>
5.3.4	Jumlah Tenaga Kerja Perkebunan Menurut Kecamatan dan Jenis Tanaman di Kabupaten Kutai Timur, 2017	133

	<i>Total Labor of Estate Crops by Subdistrict and Kind of Crop in Kutai Timur Regency, 2017</i>	133
5.4	Peternakan/Livestock	134
5.4.1	Populasi Ternak Menurut Kecamatan dan Jenis Ternak di Kabupaten Kutai Timur, 2017	134
	<i>Livestock Population by Subdistrict and Kind of Livestock in Kutai Timur Regency, 2017</i>	134
5.4.2	Populasi Unggas Menurut Kecamatan dan Jenis Unggas di Kabupaten Kutai Timur, 2017	135
	<i>Poultry Population by Subdistrict and Kind of Poultry in Kutai Timur Regency, 2017</i>	135
5.4.3	Jumlah Ternak yang Dipotong Menurut Kecamatan dan Jenis Ternak di Kabupaten Kutai Timur, 2017	136
	<i>Livestock Slaughtered by Sub District and Kind of Livestock in Kutai Timur Regency, 2017</i>	136
5.5	Perikanan/Fishery	137
5.5.1	Jumlah Rumah Tangga Perikanan Tangkap Menurut Kecamatan dan Subsektor di Kabupaten Kutai Timur, 2016 dan 2017	137
	<i>Number of Fish Capture Households by Subdistrict and Subsector in Kutai Timur Regency, 2016 and 2017</i>	137
5.5.2	Produksi Perikanan Tangkap Menurut Kecamatan dan Subsektor di Kabupaten Kutai Timur (ton), 2016 dan 2017	138
	<i>Production of Fish Capture by Subdistrict and Subsector in Kutai Timur Regency (ton), 2016 and 2017</i>	138
5.5.3	Jumlah Rumah Tangga Perikanan Budidaya Menurut Kecamatan dan Jenis Budidaya di Kabupaten Kutai Timur, 2017	139
	<i>Number of Aquaculture Households by Subdistrict and Type of Aquaculture in Kutai Timur Regency, 2017</i>	139
5.5.4	Produksi Perikanan Budidaya Menurut Kecamatan dan Subsektor di Kabupaten Kutai Timur (ton), 2017	140
	<i>Production of Aquaculture by Subdistrict and Type of Aquaculture in Kutai Timur Regency (ton), 2017</i>	140
5.5.5	Jumlah Perahu/Kapal Menurut Kecamatan dan Jenis Kapal di Kabupaten Kutai Timur, 2017	141

	<i>Number of Fishing Boats by Subdistrict and Type of Boat in Kutai Timur Regency, 2017</i>	141
6	Industri, Pertambangan, Energi, dan Konstruksi/ <i>Industry, Mining, Energy, And Construction</i>	143
6.1	Energi/ <i>Energy</i>	149
6.1.1	Produksi Listrik, Listrik Terjual dan Listrik Dipakai Sendiri PT. PLN (Persero) pada Cabang/Ranting PLN di Kabupaten Kutai Timur, 2012–2017	149
	<i>Production, Electricity Sold, and Own Usage of Electricity of State Electricity Company at Branch Level in Kutai Timur Regency, 2012–2017</i>	149
6.1.2	Jumlah Pelanggan Listrik di Kabupaten Kutai Timur, 2012-2017 ...	150
	<i>Number of Registered Electricity Costumers in Kutai Timur Regency, 2012-2017</i>	150
6.1.3	Jumlah Pelanggan dan Air yang Disalurkan Menurut Kecamatan di Kabupaten Kutai Timur, 2017	151
	<i>Number of Customer and Distributed Clean Water by Subdistrict in Kutai Timur Regency, 2017</i>	151
6.2	Pertambangan/ <i>Mining</i>	152
6.2.1	Produksi Minyak Mentah (Ribu Barrel) di Kabupaten Kutai Timur, 2015-2017	152
	<i>Production of Crude Oil (Thousand's Barrel) in Kutai Timur Regency, 2015-2017</i>	152
6.2.2	Produksi Batu Bara (TON) di Kabupaten Kutai Timur, 2017	153
	<i>Production of Coal (Ton) in Kutai Timur Regency, 2017</i>	153
6.2.3	Jumlah Luas Lahan (Hektar) dan Produksi Batu Bara (Juta Rupiah) di Kabupaten Kutai Timur, 2017	154
	<i>Total Area (Hectares) and Coal Production (Million Rupiah) in Kutai Timur Regency, 2017</i>	154
7	Perdagangan/ <i>Trade</i>	155
7.1	Jumlah Perusahaan Menurut Bentuk Badan Hukum di Kabupaten Kutai Timur, 2013–2017.....	163
	<i>Number of Establishments by Type of Business Entity in Kutai Timur Regency, 2013–2017</i>	163

7.2	Jumlah Pedagang Menurut Kecamatan di Kabupaten Kutai Timur, 2016.....	164
	<i>Number of Merchants by Subdistrict in Kutai Timur Regency, 2016</i>	164
7.3	Jumlah Sarana Perdagangan Menurut Jenisnya di Kabupaten Kutai Timur, 2014–2017	165
	<i>Number of Trading Facilities by Type of Facility in Kutai Timur Regency, 2014–2017</i>	165
7.4	Jumlah Koperasi Menurut Jenis Koperasi dan Kecamatan di Kabupaten Kutai Timur, 2017	166
	<i>Number of Cooperatives by Type of Cooperative and Subdistrict in Kutai Timur Regency, 2017</i>	166
7.5	Jumlah Pendaftaran Izin Menurut Bulan dan Jenis Perizinan di Kabupaten Kutai Timur, 2017	167
	<i>Number of Permit Registration by Month and Permit Type in Kutai Timur Regency, 2017</i>	167
8	Hotel dan Pariwisata/ <i>Hotel and Tourism</i>	169
8.1	Hotel	175
8.1.1	Jumlah Akomodasi Hotel Menurut Kecamatan di Kabupaten Kutai Timur, 2017	175
	<i>Number of Hotel Accomodations by Subdistrict in Kutai Timur Regency, 2017</i>	175
8.2	Pariwisata/ <i>Tourism</i>	176
8.2.1	Jumlah Wisatawan Mancanegara dan Domestik di Kabupaten Kutai Timur, 2012–2017	176
	<i>Number of International and Domestic Visitors in Kutai Timur Regency, 2012–2017</i>	176
8.2.2	Jumlah Tempat Wisata, Nama Tempat Wisata, Pengunjung, Harga Tiket Masuk Menurut Kecamatan di Kabupaten Kutai Timur, 2017.....	177
	<i>Number of Tourist Attraction, Name of Tourist Attraction, Visitor, Ticket Price by Subdistrict in Kutai Timur Regency, 2017</i>	177
9	Transportasi dan Komunikasi/ <i>Transportation and Communication</i>	179
9.1	Transportasi/ <i>Transportation</i>	187

9.1.1	Panjang Jalan Menurut Kecamatan dan Pemerintahan yang Berwenang Mengelolanya di Kabupaten Kutai Timur (km), 2017	.187
	<i>Length of Roads by Subdistrict and Level of Government Authority in Kutai Timur Regency (km), 2017</i>187
9.1.2	Panjang Jalan Menurut Kecamatan dan Jenis Permukaan Jalan di Kabupaten Kutai Timur (km), 2017188
	<i>Length of Roads by Subdistrict and Type of Road Surface in Kutai Timur Regency (km), 2017</i>188
9.1.3	Panjang Jalan Menurut Kecamatan dan Kondisi Jalan di Kabupaten Kutai Timur (km), 2017189
	<i>Length of Roads by Subdistrict and Road Condition in Kutai Timur Regency (km), 2017</i>189
9.1.4	Jumlah Kendaraan Bermotor Menurut Kecamatan dan Jenis Kendaraan di Kabupaten Kutai Timur, 2017190
	<i>Number of Motor Vehicles by Subdistrict and Type of Vehicle in Kutai Timur Regency, 2017</i>190
9.2	Komunikasi/ <i>Communication</i>191
9.2.1	Jumlah Kantor Pos Pembantu Menurut Kecamatan di Kabupaten Kutai Timur, 2014–2017191
	<i>Number of Auxiliary Post Agency by Subdistrict in Kutai Timur Regency, 2014–2017</i>191
9.2.2	Jumlah Surat Pos yang Dikirim Menurut Bulan, Tujuan, dan Sifat Pengiriman di Kabupaten Kutai Timur, 2016192
	<i>Number of Sent Mail by Month, Destination, and Type of Posting Service in Kutai Timur Regency, 2016</i>192
9.2.3	Jumlah Surat Pos yang Diterima Menurut Bulan, Tujuan, dan Sifat Pengiriman di Kabupaten Kutai Timur, 2016193
	<i>Number of Received Mail by Month, Destination, and Type of Posting Service in Kutai Timur Regency, 2016</i>193
9.2.4	Jumlah Paket Pos Menurut Bulan, Tujuan, dan Jenis di Kabupaten Kutai Timur, 2016194
	<i>Number of Mail by Month, Destination, and Type in Kutai Timur Regency, 2016</i>194

9.2.5	Jumlah Wesel Pos Menurut Bulan dan Jenis di Kabupaten Kutai Timur, 2016	195
	<i>Number of Mail by Month, Destination, and Type in Kutai Timur Regency, 2016</i>	<i>195</i>
9.2.6	Jumlah Base Transceiver Station (BTS) Menurut Kecamatan di Kabupaten Kutai Timur, 2017	196
	<i>Number of Base Transceiver Station (BTS) by Subdistrict in Kutai Timur Regency, 2017</i>	<i>196</i>
10	Keuangan Daerah dan Harga/ <i>Local Finance and Price</i>	197
10.1	Keuangan Daerah/ <i>Local Finance</i>	203
10.1.1	Realisasi Pendapatan Pemerintah Kabupaten Kutai Timur Menurut Jenis Pendapatan (ribu rupiah), 2014–2017	203
	<i>Actual Revenues of Government of Kutai Timur Regency by Source of Revenues (thousand rupiahs), 2014–2017</i>	<i>203</i>
10.1.2	Realisasi Belanja Pemerintah Kabupaten Kutai Timur Menurut Jenis Belanja (ribu rupiah), 2014–2017	205
	<i>Actual Expenditures of Government of Kutai Timur Regency by Kind of Expenditures (thousand rupiahs), 2014–2017</i>	<i>205</i>
11	Pengeluaran Penduduk dan Konsumsi Makanan/ <i>Population Expenditure and Food Consumption</i>	207
11.1	Rata-rata Pengeluaran Perkapita Sebulan Menurut Kelompok Barang di Kabupaten Kutai Timur (rupiah), 2016-2017	211
	<i>Average Expenditure Per Capita Per Month by Commodity Group in Kutai Timur Regency (rupiahs), 2016-2017</i>	<i>211</i>
11.2	Pengeluaran Rata-rata Perkapita Sebulan Menurut Kelompok Makanan di Kabupaten Kutai Timur (rupiah), 2017	212
	<i>Average Expenditure Per Capita Per Month by Food Group in Kutai Timur Regency (rupiahs), 2017</i>	<i>212</i>
11.3	Pengeluaran Rata-rata Perkapita Sebulan Menurut Kelompok Bukan Makanan di Kabupaten Kutai Timur (rupiah), 2017	213
	<i>Average Expenditure Per Capita Per Month by Non Food Group in Kutai Timur Regency (rupiahs), 2017.....</i>	<i>213</i>
12	Pendapatan Regional/ <i>Regional Income</i>	215

12.1	Produk Domestik Regional Bruto Atas Dasar Harga Berlaku Menurut Lapangan Usaha di Kabupaten Kutai Timur (miliar rupiah), 2013–2017	223
	<i>Gross Regional Domestic Product at Current Market Prices by Industry in Kutai Timur Regency (billion rupiahs), 2013–2017</i>	223
12.2	Produk Domestik Regional Bruto Atas Dasar Harga Konstan 2010 Menurut Lapangan Usaha di Kabupaten Kutai Timur (miliar rupiah), 2013–2017	224
	<i>Gross Regional Domestic Product at 2010 Constant Market Prices by Industry in Kutai Timur Regency (billion rupiahs), 2013–2017</i>	224
12.3	Distribusi Persentase Produk Domestik Regional Bruto Atas Dasar Harga Berlaku Menurut Lapangan Usaha di Kabupaten Kutai Timur (persen), 2013–2017	225
	<i>Percentage Distribution of Gross Regional Domestic Product at Current Market Prices by Industry in Kutai Timur Regency (percent), 2013–2017</i>	225
12.4	Laju Pertumbuhan Produk Domestik Regional Bruto Atas Dasar Harga Konstan 2010 Menurut Lapangan Usaha di Kabupaten Kutai Timur (miliar rupiah), 2013–2017	226
	<i>Growth Rate of Gross Regional Domestic Product at 2010 Constant Market Prices by Industry in Kutai Timur Regency (billion rupiahs), 2013–2017</i>	226
12.5	Indeks Harga Implisit Produk Domestik Regional Bruto Menurut Lapangan Usaha di Kabupaten Kutai Timur (2010=100), 2013–2017... ..	227
	<i>Implicit Price Index of Gross Regional Domestic Product by Industry in Kutai Timur Regency (2010=100), 2013-2017</i>	227
12.6	Laju Implisit Produk Domestik Regional Bruto Menurut Lapangan Usaha di Kabupaten Kutai Timur, 2013–2017	228
	<i>Implicit Growth Rate of Gross Regional Domestic Product by Industry in Kutai Timur Regency, 2013–2017</i>	228
13	Perbandingan Antar Kabupaten/Kota/ <i>Regency/Municipal Comparison</i>	229

13.1	Jumlah Penduduk Menurut Kabupaten/Kota di Provinsi Kalimantan Timur, 2013–2017	235
	<i>Population by Regency/City in Kalimantan Timur Province, 2013–2017.....</i>	<i>235</i>
13.2	Indeks Pembangunan Manusia (IPM) Kabupaten/Kota di Provinsi Kalimantan Timur, 2013-2017	236
	<i>Human Development Index (HDI) of Regency/Municipalities in Kalimantan Timur Province, 2013-2017</i>	<i>236</i>
13.3	Jumlah Penduduk Miskin Menurut Kabupaten/Kota di Provinsi Kalimantan Timur (ribu), 2013–2017	237
	<i>Number of Poor People by Regency/City in Kalimantan Timur Province (thousand), 2013–2017.....</i>	<i>237</i>

DAFTAR GAMBAR/LIST OF FIGURES

	halaman page
1 Luas Wilayah Menurut Kecamatan di Kabupaten Kutai Timur (km ²), 2017 .5 <i>Total Area by Subdistrict In Kutai Timur Regency (square.km),2017</i>	5
2 Rata-rata Curah Hujan Menurut Bulan di Kabupaten Kutai Timur, 2017 6 <i>The Average Amount of Precipitation by Month in Kutai Timur Regency, 2017</i>	6
3 Persentase Pegawai Negeri Sipil Menurut Pendidikan Tertinggi yang di Kabupaten Kutai Timur, 2017	19
<i>The Percentage of Civil Servants by Educational Attainment in Kutai Timur Regency, 2017</i>	19
4 Jumlah Penduduk Berdasarkan Kecamatan dan Jenis Kelamin di Kabupaten Kutai Timur, 2017	42
<i>Number of Population by Subdistrict and Sex in Kutai Timur Regency, 2017</i>	42
5 Piramida Penduduk Kabupaten Kutai Timur, 2017	43
<i>Population Pyramids of Kutai Timur Regency, 2017</i>	43
6 Persentase Penduduk Berumur 15 Tahun Keatas Menurut Jenis Kegiatan Selama Seminggu yang Lalu di Kabupaten Kutai Timur, 2017	44
<i>Percentage of Population Aged 15 Years and Over by Type of Activity During The Previous Week in Kutai Timur Regency, 2017</i>	44
7 Angka Partisipasi Murni (APM) dan Angka Partisipasi Kasar (APK) Menurut Jenjang Pendidikan di Kabupaten Kutai Timur, 2017	75
<i>Net Enrolment Rate and Gross Enrolment Rate by Educational Level in Kutai Timur Regency, 2017</i>	75
8 Jumlah Fasilitas Kesehatan Menurut di Kabupaten Kutai Timur, 2017 75 <i>Number of Health Facilities in Kutai Timur Regency, 2017</i>	75
9 Jumlah Kasus 4 Penyakit Terbanyak di Kabupaten Kutai Timur, 2017	76
<i>Number of Cases of the 4 Most Diseases in Kutai Timur Regency, 2017</i> ..76	

10	Jumlah Tempat Peribadatan di Kabupaten Kutai Timur, 2017	76
	<i>Number of Worship Facilities in Kutai Timur Regency, 2017</i>	76
11	Persentase Luas Lahan Sawah Menurut Jenis Pengairan di Kabupaten Kutai Timur (hektar), 2017	120
	<i>Percentage of Area of Wetland Type of Irrigation in Kutai Timur Regency (hectare), 2017</i>	120
12	Persentase Luas Panen Padi Sawah dan Padi Ladang di Kabupaten Kutai Timur (hektar), 2017	120
	<i>Percentage of Harvested Area of Wetland and Dryland Paddy in Kutai Timur Regency (hectare), 2017</i>	120
13	Produksi Buah-buahan Menurut Jenis Buah di Kabupaten Kutai Timur (Kuintal), 2017	121
	<i>Production of Fruits by Kind of Fruit in Kutai Timur Regency (Quintal), 2017</i>	121
14	Persentase Populasi Ternak di Kabupaten Kutai Timur, 2017	121
	<i>Percentage of Livestock Population in Kutai Timur Regency, 2017</i>	121
15	Jumlah Listrik Terjual (KWh) PT. PLN (Persero) pada Cabang PLN di Kabupaten Kutai Timur, 2012–2017	148
	<i>Electricity Sold (KWh) of Electricity of State Electricity Company at Branch Level in Kutai Timur Regency, 2012–2017</i>	148
16	Jumlah Perusahaan Menurut Bentuk Badan Hukum di Kabupaten Kutai Timur, 2016	160
	<i>Number of Establishments by Type of Business Entity in Kutai Timur Regency, 2016</i>	160
17	Jumlah Sarana Perdagangan Menurut Jenisnya di Kabupaten Kutai Timur, 2016	160
	<i>Number of Trading Facilities by Type of Facility in Kutai Timur Regency, 2016</i>	160
18	Jumlah Koperasi Menurut Jenis Koperasi di Kabupaten Kutai Timur, 2017	161

	<i>Number of Cooperatives by Type of Cooperative in Kutai Timur Regency, 2017</i>	161
19	Jumlah Wisatawan Mancanegara dan Domestik di Kabupaten Kutai Timur, 2012–2017	174
	<i>Number of International and Domestic Visitors in Kutai Timur Regency, 2012–2017</i>	174
20	Persentase Panjang Jalan Menurut Jenis Permukaan Jalan di Kabupaten Kutai Timur (km), 2017	185
	<i>Percentage of Length of Roads by Type of Road Surface in Kutai Timur Regency (km), 2017</i>	185
21	Persentase Panjang Jalan Menurut Kondisi Jalan di Kabupaten Kutai Timur (km), 2017	185
	<i>Percentage of Length of Roads by Road Condition in Kutai Timur Regency (km), 2017</i>	185
22	Realisasi Pendapatan Pemerintah Kabupaten Kutai Timur Menurut Jenis Pendapatan (ribu rupiah), 2014–2017	201
	<i>Actual Revenues of Government of Kutai Timur Regency by Source of Revenues (thousand rupiahs), 2014–2017</i>	201
23	Persentase Pengeluaran Rata-rata Perkapita Sebulan Menurut Kelompok Makanan di Kabupaten Kutai Timur (rupiah), 2017.....	210
	<i>Percentage of Average Expenditure Per Capita Per Month by Food Group in Kutai Timur Regency (rupiahs), 2017</i>	210
24	Produk Domestik Regional Bruto Atas Dasar Harga Berlaku Menurut Lapangan Usaha di Kabupaten Kutai Timur (miliar rupiah), 2013–2017 .	222
	<i>Gross Regional Domestic Product at Current Market Prices by Industry in Kutai Timur Regency (billion rupiahs), 2013–2017</i>	222
25	Jumlah Penduduk Menurut Kabupaten/Kota di Provinsi Kalimantan Timur (ribu), 2017	233
	<i>Population by Regency/City in Kalimantan Timur Province (thousand), 2017</i>	233

PENJELASAN UMUM/EXPLANATORY NOTES

Tanda-tanda, satuan-satuan, dan lain-lainnya yang digunakan dalam publikasi ini adalah sebagai berikut:

Symbols, measurement units, and acronyms which are used in this publication, are as follows:

1. TANDA-TANDA/SYMBOLS

Data tidak tersedia/ <i>Data not available</i>	:	...
Tidak ada atau nol / <i>Null or zero</i>	:	—
Data dapat diabaikan/ <i>Data negligible</i>	:	0
Tanda decimal/ <i>Decimal point</i>	:	,
Data tidak dapat ditampilkan/ <i>Not applicable</i>	:	NA
Angka perkiraan/ <i>Estimated figures</i>	:	e
Angka sementara/ <i>Preliminary figures</i>	:	x
Angka sangat sementara/ <i>Very preliminary figures</i>	:	xx
Angka diperbaiki/ <i>Revised figures</i>	:	r

2. SATUAN/UNITS

barel/ <i>barrel</i>	:	158,99 liter/ <i>litres</i> = $1/6,2898 \text{ m}^3$
hektar (ha)/ <i>hectare (ha)</i>	:	10 000 m ²
kilometer (km)/ <i>kilometres (km)</i>	:	1 000 meter/ <i>meters</i> (m)
knot/ <i>knot</i>	:	1,8523 km/jam (km/hour)
kuintal/ <i>quintal</i>	:	100 kg
KWh	:	1 000 Watt <i>hour</i>
MWh	:	1 000 KWh
liter (untuk beras)/ <i>litre (for rice)</i>	:	0,80 kg
ons/ <i>ounce</i>	:	28,31 gram/ <i>grams</i>
ton	:	1 000 kg

Satuan lain: buah, dus, butir, helai/lembar, kaleng, batang, pulsa, ton kilometer (ton-km), jam, menit, persen (%).

Other units: unit, pack, pieces, sheet, tin, pulse, ton-kilometres(ton-km), hour, minute, percent (%).

Perbedaan angka di belakang koma disebabkan oleh pembulatan angka.

The difference in decimal numbers is caused by rounding.

BAB I

Jumlah Curah Hujan Menurut Bulan di Kabupaten Kutai Timur, 2017 (mm)

*Amount of Precipitation by Month
in Kutai Timur Regency, 2017*













JUNI & OKTOBER

JUNE & OCTOBER

451,51 / 154,15 °

Bulan dengan Curah Hujan
Tertinggi dan Terendah
*Month with Highest dan Lowest
Mount of Precipitation*



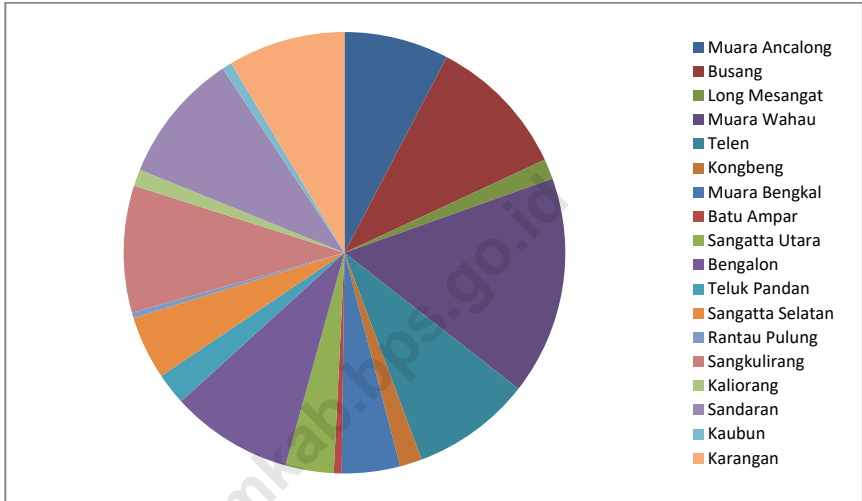
JANUARI <i>Jan</i> 225,96 	FEBRUARI <i>Feb</i> 257,32 	MARET <i>Mar</i> 251,07 
APRIL <i>Apr</i> 278,7 	MEI <i>May</i> 198,72 	JUNI <i>Jun</i> 451,41 
JULI <i>Jul</i> 200,19 	AGUSTUS <i>Aug</i> 185,52 	SEPTEMBER <i>Sep</i> 180,41 
OKTOBER <i>Oct</i> 154,15 	NOVEMBER <i>Nov</i> 385,46 	DESEMBER <i>Dec</i> 352,5 

PENJELASAN TEKNIS**TECHNICAL NOTES**

1. Kabupaten Kutai Timur dengan luas wilayah 35.747,50 km² atau 17 % dari total luas Provinsi Kalimantan Timur, terletak antara 118°58'19" Bujur Timur dan 115°56'26" Bujur Timur serta diantara 1°52'39" Lintang Utara dan 0°02'10" Lintang Selatan
 2. Kabupaten Kutai Timur merupakan kabupaten hasil pemekaran dari Kabupaten Kutai berdasarkan UU Nomor 47 Tahun 1999, Tentang Pemekaran Wilayah Provinsi dan Kabupaten yang diresmikan oleh Menteri Dalam Negeri pada tanggal 28 Oktober 1999.
 3. Saat ini di Kabupaten Kutai Timur terdapat 18 (delapan belas) kecamatan yang sebelumnya hanya terdiri dari 11 (sebelas) kecamatan.
 4. Jika dilihat dari batas-batas wilayah dan posisinya maka Kutai Timur merupakan kabupaten yang menghubungkan beberapa daerah/kabupaten/kota di Kalimantan Timur, yaitu antara wilayah utara (Kabupaten Berau) dengan wilayah tengah (Kota Bontang, Kabupaten Kutai Kartanegara dan Kota Samarinda).
1. *Kutai Timur Regency with 35.747,50 km² area or 17% of the total area of Kalimantan Timur Province, situated between 118 ° 58'19 " east longitude and 115 ° 56'26" east longitude and between 1 ° 52'39 " north latitude and 0 ° 02'10" south latitude.*
 2. *Kutai Timur Regency is the new district from expansion of Kutai Regency based on Law No. 47 of 1999, regarding the splitting of the Province and District, inaugurated by the Minister of Home Affairs on 28 October 1999.*
 3. *Currently, in Kutai Timur regency there are 18 (eighteen) subdistricts which previously only consisted of 11 (eleven) subdistricts.*
 4. *Seen from the boundaries of the region and its position, Kutai Timur Regency connecting several regency and municipalities in Kalimantan Timur, which is between the northern (Berau) and central region (Bontang, Kutai Kartanegara and Samarinda).*

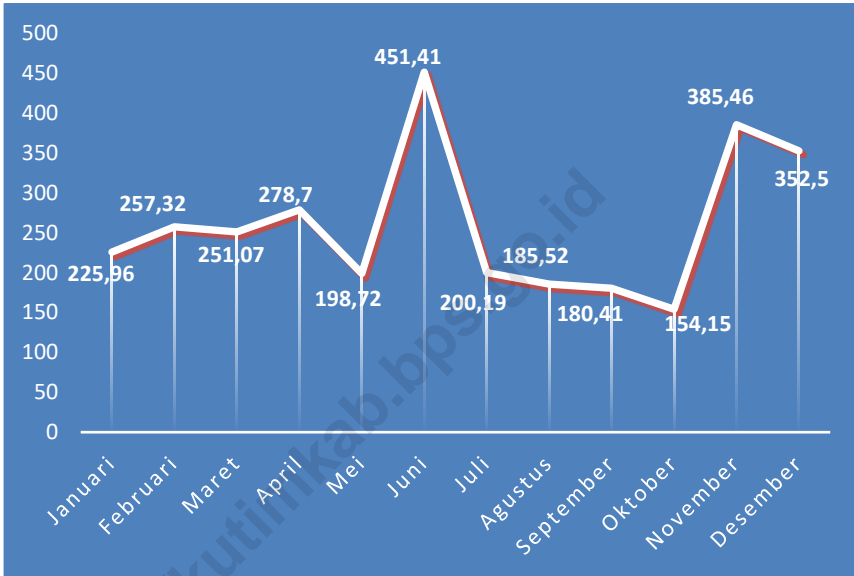
5. Wilayah Kutai Timur terdiri dari daratan dan perairan, yang mana untuk wilayah daratan tidak terlepas dari gugusan gunung/ pegunungan yang jumlahnya sekitar 8 (delapan) gunung dan yang tertinggi adalah Gunung Menyapa dengan ketinggian mencapai 2000 m. Sedangkan wilayah perairan berupa laut/ pantai, sungai dan danau, untuk sungai terdapat diseluruh kecamatan namun yang terpanjang Sungai Kedang Kepala terletak di Kecamatan Muara Wahau dengan panjang 319 km, hal ini berbeda dengan danau yang hanya terdapat di Kecamatan Muara Bengkal yaitu Danau Ngayau dan Danau Karang.
 6. Kutai Timur yang beriklim tropis mempunyai musim yang hampir sama dengan wilayah Indonesia pada umumnya, yaitu adanya musim kemarau dan musim penghujan. Musim kemarau biasanya terjadi pada bulan Mei sampai dengan bulan Oktober, sedang musim penghujan terjadi pada bulan November sampai dengan bulan April. Keadaan ini terus berlangsung setiap tahun yang diselingi dengan musim peralihan pada bulan-bulan tertentu.
5. *Kutai Timur Regency consists of land and water, the mainland can not be separated from the cluster of mountain area of about 8 (eight) and the highest mountain is Menyapa Mountain which height is reaching 2000 m. While the territorial waters of the ocean / beaches, rivers and lakes, there are rivers throughout the district but the longest river located in the outstretched head of Muara Wahau Subdistrict with 319 km long, different from the lake which is only found in Muara Bengkal Subdistrict, Lake Ngayau and Lake Karang.*
 6. *Kutai Timur tropical climates have a similar season to parts of Indonesia in general, which is dry and rainy season. The dry season usually occurs in May to October, while the rainy season occurs from November to April. This situation takes place every year interspersed with transitional season in certain month.*

Gambar 1 Luas Wilayah Menurut Kecamatan di Kabupaten Kutai Timur (km²), 2017
Picture Total Area by Subdistrict In Kutai Timur Regency (square.km),2017



Sumber/Source: Badan Perencanaan Pembangunan Daerah Kabupaten Kutai Timur/ Regional Development Planning Board, Kutai Timur

Gambar 2 Rata-rata Curah Hujan Menurut Bulan di Kabupaten Kutai Timur, 2017
Picture The Average Amount of Precipitation by Month in Kutai Timur Regency, 2017



Sumber/Source: Dinas Pertanian Kabupaten Kutai Timur/Agriculture Agency, Kutai Timur

1.1 GEOGRAFI/*GEOGRAPHY*

Tabel 1.1.1 Luas Wilayah Menurut Kecamatan di Kabupaten Kutai Timur, 2017
Total Area by Subdistrict in Kutai Timur Regency, 2017

	Kecamatan <i>Subdistrict</i>	Luas (km ²) <i>Total Area (square.km)</i>	Persentase <i>Percentage</i>
	(1)	(2)	(3)
1	Muara Ancalong	2 739,30	7,66
2	Busang	3 721,62	10,41
3	Long Mesangat	526,98	1,47
4	Muara Wahau	5 724,32	16,01
5	Telen	3 129,61	8,75
6	Kongbeng	581,27	1,63
7	Muara Bengkal	1 522,80	4,26
8	Batu Ampar	204,50	0,57
9	Sangatta Utara	1 262,59	3,53
10	Bengalon	3 196,24	8,94
11	Teluk Pandan	831,00	2,32
12	Sangatta Selatan	1 660,85	4,65
13	Rantau Pulung	143,82	0,40
14	Sangkulirang	3 322,58	9,29
15	Kaliorang	438,91	1,23
16	Sandaran	3 419,30	9,57
17	Kaubun	257,45	0,72
18	Karangan	3 064,36	8,57
	Kutai Timur	35 747,50	100,00

Sumber/Source: Badan Perencanaan Pembangunan Daerah Kabupaten Kutai Timur/ *Regional Development Planning Board, Kutai Timur*

Tabel 1.1.2 Jarak dari Ibukota Kecamatan ke Ibukota Kabupaten di Kabupaten Kutai Timur (km), 2017
Table Distance between Subdistrict Capital and Regency Capital in Kutai Timur Regency (km), 2017

	Kecamatan Subdistrict	Ibukota Kecamatan Capital of Subdistrict	Jarak ke Ibukota Kabupaten Distance to Regency Capital
	(1)	(2)	(3)
1	Muara Ancalong	Kelinjau Ilir	369,0
2	Busang	Long Lees	267,0
3	Long Mesangat	Sumber Sari	196,0
4	Muara Wahau	Muara Wahau	119,0
5	Telen	Juk Ayak	150,0
6	Kongbeng	Miau Baru	217,0
7	Muara Bengkal	Muara Bengkal Ulu	369,0
8	Batu Ampar	Batu Timbau	175,0
9	Sangatta Utara	Sangatta Utara	7,5
10	Bengalon	Sepaso	60,0
11	Teluk Pandan	Teluk Pandan	88,0
12	Sangatta Selatan	Sangatta Selatan	62,0
13	Rantau Pulung	Kebon Agung	87,0
14	Sangkulirang	Benua Baru Ilir	151,0
15	Kaliorang	Bukit Makmur	96,0
16	Sandaran	Manubar	201,0
17	Kaubun	Bumi Etam	125,0
18	Karangan	Karangan Hilir	170,0

Sumber/Source: Dinas Pemberdayaan Masyarakat dan Desa Kabupaten Kutai Timur/ Community and Village Empowerment Agency, Kutai Timur

1.2 IKLIM/*CLIMATE*

Tabel 1.2.1 Jumlah Curah Hujan dan Hari Hujan Menurut Bulan dan Kecamatan di Kabupaten Kutai Timur, 2017
Table
Amount of Precipitation and Number of Rainy Days by Month and Subdistrict in Kutai Timur Regency, 2017

	Kecamatan <i>Subdistrict</i>	Januari		Februari		Maret	
		HH	CH	HH	CH	HH	CH
	(1)	(2)	(3)	(4)	(5)	(6)	(7)
1	Muara Ancalong	12	290	12	237	14	253
2	Busang	10	98	9	103	12	167
3	Long Mesangat	15	336	11	335	12	677
4	Muara Wahau	19	303	8	107	12	271
5	Telen	14	105	14	123	17	94
6	Kongbeng	10	404	8	106	8	323
7	Muara Bengkal	11	233	16	258	15	306
8	Batu Ampar	10	293	8	251	10	470
9	Sanggatta Utara	13	659	17	700,5	17	62,8
10	Bengalon	11	165	10	289	16	126
11	Teluk Pandan	8	247	9	131	11	295
12	Sanggatta Selatan	14	281	10	252	19	263
13	Rantau Pulung	2	76	8	842	13	238
14	Sangkulirang	9	114	9	262	11	183
15	Kaliorang	9	130	2	40	3	58
16	Sandaran	*	*	*	*	*	*
17	Kaubun	8	44,9	11	102,5	3	9,9
18	Karangan	6	62,5	6	235,5	13	471,5

* : Tidak ada alat pengukur curah hujan atau rusak/ *There are no rainfall gauges or broken*

CH: Curah Hujan (mm3) / *Precipitation (mm3)*

HH: Hari Hujan/ *Rainy Days*

Lanjutan Tabel/ Continued Table 1.2.1

Kecamatan Subdistrict	April		Mei		Juni	
	HH	CH	HH	CH	HH	CH
(1)	(2)	(3)	(4)	(5)	(6)	(7)
1 Muara Ancalong	10	215	9	61	13	308
2 Busang	8	50	10	122	43	59
3 Long Mesangat	14	468	13	410	14	323
4 Muara Wahau	18	720	6	70	18	327
5 Telen	19	242	17	120	17	225
6 Kongbeng	5	219	6	259	9	325
7 Muara Bengkal	16	395	8	100	12	3 715
8 Batu Ampar	3	356	9	188,5	13	154
9 Sangatta Utara	17	726	17	522	18	952
10 Bengalon	9	284	14	130	16	92
11 Teluk Pandan	8	104	7	177	7	175
12 Sangatta Selatan	8	165	9	127	15	135
13 Rantau Pulung	7	175	7	195	7	127
14 Sangkulirang	9	219	7	95	11	127
15 Kaliorang	3	42	12	234,3	8	109,5
16 Sandaran	*	*	*	*	*	*
17 Kaubun	13	239,4	18	396,4	18	396,5
18 Karang	10	118,5	10	171	13	124

* : Tidak ada alat pengukur curah hujan atau rusak/ There are no rainfall gauges or broken

CH: Curah Hujan (mm3) / Precipitation (mm3)

HH: Hari Hujan/ Rainy Days

Lanjutan Tabel/ *Continued Table 1.2.1*

Kecamatan <i>Subdistrict</i>	Juli		Agustus		September	
	HH	CH	HH	CH	HH	CH
(1)	(2)	(3)	(4)	(5)	(6)	(7)
1 Muara Ancalong	14	310	10	126	10	121
2 Busang	10	111	11	149	7	10
3 Long Mesangat	14	145	11	87	8	131
4 Muara Wahau	11	175	16	61	4	13
5 Telen	12	55	10	123	5	124
6 Kongbeng	7	201	4	116	4	108
7 Muara Bengkal	11	576	9	215	7	129
8 Batu Ampar	11	161	15	639	9	372
9 Sangatta Utara	17	647	19	639	17	991
10 Bengalon	16	92	18	90	11	112
11 Teluk Pandan	6	128	10	123	5	124
12 Sangatta Selatan	13	112	11	105	7	15
13 Rantau Pulung	6	123	5	83	6	79
14 Sangkulirang	11	148	11	189	10	193
15 Kaliorang	12	164,4	11	214	9	129
16 Sandaran	*	*	*	*	*	*
17 Kaubun	9	148,4	11	42,8	8	334
18 Karang	6	106,5	10	152	8	82

* : Tidak ada alat pengukur curah hujan atau rusak/ *There are no rainfall gauges or broken*

CH: Curah Hujan (mm3) / *Precipitation (mm3)*

HH: Hari Hujan/ *Rainy Days*

Lanjutan Tabel/ Continued Table 1.2.1

	Kecamatan Subdistrict	Oktober		November		Desember	
		HH	CH	HH	CH	HH	CH
	(1)	(2)	(3)	(4)	(5)	(6)	(7)
1	Muara Ancalong	11	99	17	388	8	124
2	Busang	10	103	8	109	11	105
3	Long Mesangat	7	116	16	465,5	10	257
4	Muara Wahau	10	135	8	321	9	398
5	Telen	5	96	7	422	7	231
6	Kongbeng	7	201	4	116	4	108
7	Muara Bengkal	7	98	16	417	13	230
8	Batu Ampar	12	364	13	464	9	278
9	Sanggata Utara	15	591	22	1093	22	968,5
10	Bengalon	12	49	19	339	13	142
11	Teluk Pandan	5	96	7	422	7	231
12	Sanggata Selatan	15	134	20	252	15	1543
13	Rantau Pulung	1	131	15	768	15	275
14	Sangkulirang	6	97	17	155	16	233
15	Kaliorang	6	79,9	12	350	9	235
16	Sandaran	*	*	*	*	*	*
17	Kaubun	8	115,7	11	232,4	8	294
18	Karangan	11	115	18	239	10	340

* : Tidak ada alat pengukur curah hujan atau rusak/ There are no rainfall gauges or broken

CH: Curah Hujan (mm3) / Precipitation (mm3)

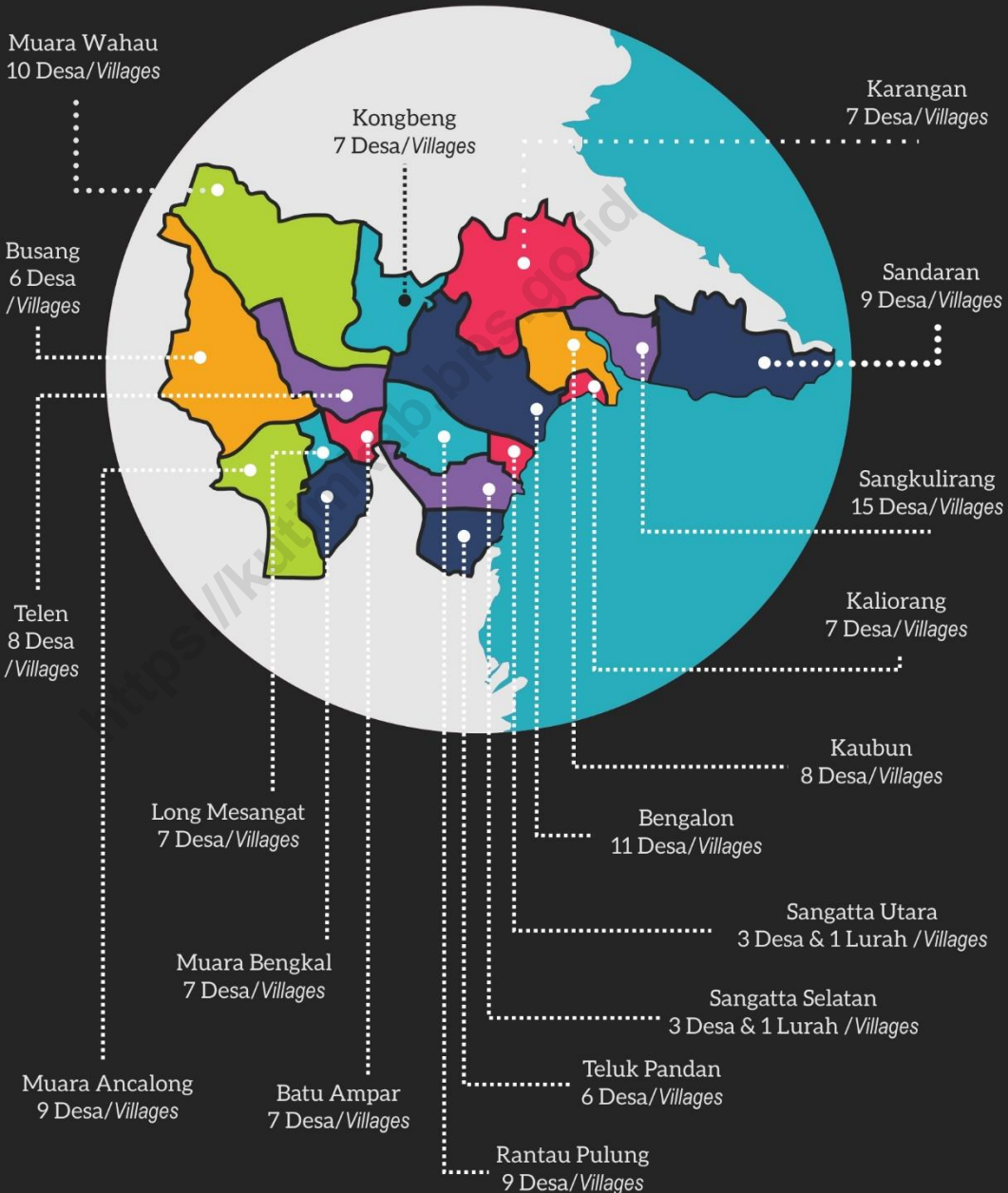
HH: Hari Hujan/ Rainy Days

Sumber/Source: Dinas Pertanian Kabupaten Kutai Timur/Agriculture Agency, Kutai Timur

BAB II

Jumlah Desa/Kelurahan Menurut Kecamatan di Kabupaten Kutai Timur, 2017

Number of Villages by Subdistricts in Kutai Timur Regency, 2017



PENJELASAN TEKNIS**TECHNICAL NOTES**

- | | |
|---|--|
| <p>1. Anggota Dewan Perwakilan Rakyat Daerah (DPRD) dipilih melalui pemilihan umum (pemilu) dan dilantik dalam masa jabatan lima tahun.</p> | <p>1. <i>Regional House of Representatives (DPRD) members are elected through a general election and appointed for a five years length of service.</i></p> |
| <p>2. Susunan pemerintahan Daerah Kabupaten Kutai Timur 2015–2019 terdiri dari Bupati, Wakil Bupati, Sekretariat Daerah, Lembaga Teknis Daerah, dan Instansi Penunjang Lembaga Teknis lainnya.</p> | <p>2. <i>The government structure of the Kutai Timur Regency period 2015–2019 consists of Bupati, Vice Bupati, Regional Secretary, Local Technical Institutions, Ministerial Level Institutions, and Non-ministerial Institutions.</i></p> |
| <p>3. Lembaga tinggi negara terdiri dari Majelis Permusyawaratan Rakyat (MPR), Dewan Perwakilan Rakyat (DPR), Badan Pemeriksa Keuangan (BPK), dan Mahkamah Agung (MA), Dewan Perwakilan Daerah (DPD), Mahkamah Konstitusi (MK), dan Komisi Yudisial (KY).</p> | <p>3. <i>State high institution consist of The People's Consultative Assembly, The House of Representative, The Audit Board of the Republic of Indonesia, Supreme Court, Local Councils, Constitutional Court, and Judicial Commision.</i></p> |
| <p>4. Kementerian terdiri dari kementerian koordinator dan kementerian.</p> | <p>4. <i>Ministries consist of coordinating ministry and departmental ministry.</i></p> |
| <p>5. Kementerian koordinator terdiri dari bidang politik, hukum, dan keamanan (Polhukam), bidang perekonomian, bidang pembangunan manusia dan kebudayaan, dan bidang</p> | <p>5. <i>Coordinating ministries consist of Coordinating Ministry for Political, Legal, and Security Affairs, Coordinating Ministry for the Economy, Coordinating Ministry for Maritime Affairs, and Coordinating</i></p> |

GOVERNMENT

kemaritiman.

*Ministry for Human Development
and Culture*

<https://kutimkab.bps.go.id>

ULASAN**DESCRIPTION**

Kabupaten Kutai Timur merupakan kabupaten hasil pemekaran dari Kabupaten Kutai berdasarkan UU Nomor 47 Tahun 1999, Tentang Pemekaran Wilayah Provinsi dan Kabupaten yang diresmikan oleh Menteri Dalam Negeri pada tanggal 28 Oktober 1999.

Pada awal berdirinya Kabupaten Kutai Timur hanya memiliki 5 (lima) kecamatan, yakni Kecamatan Sangatta, Kecamatan Sangkulirang, Kecamatan Muara Bengkal, Kecamatan Muara Ancalong dan Kecamatan Muara Wahau, namun sekarang sudah dimekarkan menjadi 18 (delapan belas) kecamatan dengan tambahan antara lain Kecamatan Busang, Kecamatan Long Mesangat, Kecamatan Telen, Kecamatan Kongbeng, Kecamatan Batu Ampar, Kecamatan Bengalon, Kecamatan Teluk Pandan, Kecamatan Sangatta Selatan, Kecamatan Rantau Pulung, Kecamatan Kaliorang, Kecamatan Kaubun, Kecamatan Karangan, dan Kecamatan Sandaran.

Jumlah wakil rakyat yang duduk pada lembaga legislatif, yaitu Dewan Perwakilan Rakyat Daerah (DPRD) sebanyak 40 orang, dengan 34 orang laki-laki dan 6 orang perempuan.

Secara organisasi, DPRD Kabupaten

Kutai Timur Regency is the new district from expansion of Kutai Regency based on Law No. 47 of 1999, regarding the splitting of the Province and District, inaugurated by the Minister of Home Affairs on 28 October 1999.

Kutai Timur which had only had 5 (five) Subdistricts, namely Sangatta Subdistrict, Sangkulirang Subdistrict, Muara Bengkal Subdistrict, Muara Ancalong Subdistrict and Muara Wahau Subdistrict, but now divided into 18 (eighteen) Subdistricts with the addition of such Busang Subdistrict, Long Mesangat Subdistrict, Telen Subdistrict, Kongbeng Subdistrict, Batu Ampar Subdistrict, Bengalon Subdistrict, Teluk Pandan Subdistrict, Sangatta Selatan Subdistrict, Rantau Pulung Subdistrict, Kaliorang Subdistrict, Kaubun Subdistrict, Karangan Subdistrict, and Sandaran Subdistrict.

Kutai Timur House of Representatives (DPRD) has 40 members, comprising 34 men and 6 women.

In an organizational structure, Kutai

GOVERNMENT

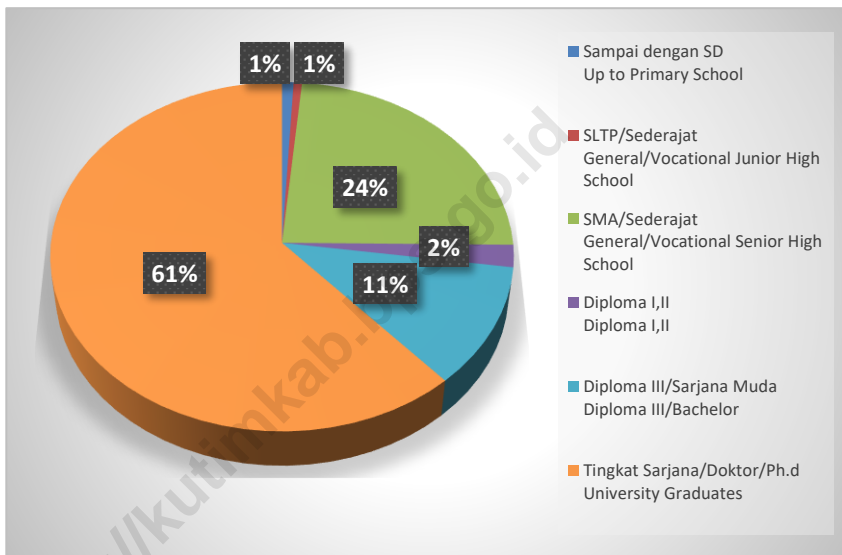
Kutai Timur terdiri dari tujuh fraksi, yaitu Fraksi Golkar, Fraksi PDIP, Fraksi PPP, Fraksi Demokrat, Fraksi Gerindra, Fraksi Nasional Kesejahteraan Bangsa dan Fraksi Nurani Amanat Persatuan.

Timur House of Representatives (DPRD) consists of the seven fractions, named Fractions Golkar, Fractions PDIP, Fractions PPP, Fractions Demokrat, Fractions Gerindra, Fractions Nasional Kesejahteraan Bangsa and Fractions Nurani Amanat Persatuan.

Dalam menjalankan fungsinya, DPRD Kabupaten Kutai Timur membentuk 4 komisi yaitu Komisi A yang membidangi pemerintahan, Komisi B membidangi keuangan dan perekonomian, Komisi C membidangi pembangunan dan Komisi D membidangi kesejahteraan rakyat.

To perform its duties, Kutai Timur House of Representatives (DPRD) formed four committee. Committee A in charge of government, Committee B in charge of finances and economic regional. Committee C in charge of development and Committee D in charge of people welfare.

Gambar 3 **Persentase Pegawai Negeri Sipil Menurut Pendidikan Tertinggi yang di Kabupaten Kutai Timur, 2017**
The Percentage of Civil Servants by Educational Attainment in Kutai Timur Regency, 2017



Sumber/Source: Badan Kepegawaian Daerah/Personel Agency Kutai Timur

2.1 WILAYAH ADMINISTRATIF/*ADMINISTRATIVE AREA*

Tabel 2.1.1 Jumlah Desa/Kelurahan Menurut Kecamatan di Kabupaten Kutai Timur, 2017
Table Number of Villages by Subdistricts in Kutai Timur Regency, 2017

	Kecamatan <i>Subdistrict</i>	Desa/<i>Village</i>	Kelurahan/<i>Village</i>
	(1)	(2)	(3)
1	Muara Ancalong	9	-
2	Busang	6	-
3	Long Mesangat	7	-
4	Muara Wahau	10	-
5	Telen	8	-
6	Kongbeng	7	-
7	Muara Bengkal	7	-
8	Batu Ampar	7	-
9	Sanggata Utara	3	1
10	Bengalon	11	-
11	Teluk Pandan	6	-
12	Sanggata Selatan	3	1
13	Rantau Pulung	9	-
14	Sangkulirang	15	-
15	Kaliorang	7	-
16	Sandaran	9	-
17	Kaubun	8	-
18	Karangan	7	-
	Kutai Timur	139	2

Sumber/*Source*: Dinas Pemberdayaan Masyarakat dan Desa Kabupaten Kutai Timur/ *Community and Village Empowerment Agency, Kutai Timur*

2.2 DEWAN PERWAKILAN RAKYAT DAERAH/*THE REGIONAL HOUSE OF REPRESENTATIVE*

Tabel 2.2.1 Jumlah Anggota Dewan Perwakilan Rakyat Daerah Menurut Partai Politik dan Jenis Kelamin di Kabupaten Kutai Timur, 2017
Number of Members of The Regional House of Representatives by Political Parties and Sex in Kutai Timur Regency, 2017

Partai Politik <i>Political Parties</i>	Jenis Kelamin/Sex		
	Laki-Laki <i>Male</i>	Perempuan <i>Female</i>	Jumlah <i>Total</i>
(1)	(2)	(3)	(4)
1. Partai GOLKAR	6	1	7
2. Partai Demokrat	5	2	7
3. PPP	5	1	6
4. PDI P	5	-	5
5. Partai GERINDRA	3	1	4
6. Partai NASDEM	2	1	3
7. Partai HANURA	3	-	3
8. PKS	2	-	2
9. PAN	1	-	1
10. PKB	1	-	1
11. PKPI	1	-	1
Kutai Timur	34	6	40

Sumber/Source: Sekretariat DPRD Kab. Kutai Timur/*Secretariat Legislature Kutai Timur Regency*

2.3 PEGAWAI NEGERI SIPIL/*CIVIL SERVANTS*

Tabel 2.3.1 Jumlah Pegawai Negeri Sipil Menurut Dinas/Instansi Pemerintah dan Jenis Kelamin di Kabupaten Kutai Timur , 2017
Number of Civil Servants by Institution/Agency and Sex in Kutai Timur Regency, 2017

	Dinas/Instansi Pemerintahan <i>Institution/Agency</i>	Jenis Kelamin/ <i>Sex</i>		
		Laki-Laki <i>Male</i>	Perempuan <i>Female</i>	Jumlah <i>Total</i>
	(1)	(2)	(3)	(4)
1.	Sekretariat Daerah	207	104	311
2.	Sekretariat Dewan Perwakilan Rakyat	61	37	98
3.	Sekretariat Dewan Pengurus KORPRI	4	9	13
4.	Sekretariat KPUD	2	1	3
5.	Satuan Polisi Pamong Praja	36	9	45
6.	Rumah Sakit Umum Daerah Kudungga	66	163	229
7.	Inspektorat Daerah	41	19	60
8.	Badan Perencanaan Pembangunan Daerah	38	30	68
9.	Badan Pengelola Keuangan dan Aset Daerah	42	17	59
10.	Badan Penelitian dan Pengembangan	15	11	26
11.	Badan Pendapatan Daerah	59	33	92
12.	Badan Penanggulangan Bencana Daerah	23	5	28

GOVERNMENT

Lanjutan Tabel/ Continued Table 2.3.1

	Dinas/Instansi Pemerintahan <i>Institution/Agency</i>	Jenis Kelamin/Sex		
		Laki-Laki <i>Male</i>	Perempuan <i>Female</i>	Jumlah <i>Total</i>
	(1)	(2)	(3)	(4)
13.	Badan Kesatuan Bangsa dan Politik	11	19	30
14.	Badan Kepegawaian Pendidikan dan Pelatihan	43	40	83
15.	Dinas Tenaga Kerja dan Transmigrasi	28	26	54
16.	Dinas Sosial	24	19	43
17.	Dinas Perumahan dan Kawasan Pemukiman	46	18	64
18.	Dinas Pertanian	194	96	290
19.	Dinas Pertahanan dan Penataan Ruang	50	19	69
20.	Dinas Perpustakaan dan Kearsipan	21	24	45
21.	Dinas Perkebunan	42	27	69
22.	Dinas Perindustrian dan Perdagangan	26	34	60
23.	Dinas Perhubungan	55	13	68
24.	Dinas Pengendalian Penduduk dan Keluarga Bencana	11	42	53

Lanjutan Tabel/ *Continued Table 2.3.1*

Dinas/Instansi Pemerintahan <i>Institution/Agency</i>	Jenis Kelamin/ <i>Sex</i>		
	Laki-Laki <i>Male</i>	Perempuan <i>Female</i>	Jumlah <i>Total</i>
(1)	(2)	(3)	(4)
25. Dinas Pendidikan	978	1 319	2 297
26. Dinas Penanaman Modal dan Perizinan Terpadu Satu Pintu	27	20	47
27. Dinas Pemuda dan Olahraga	36	16	52
28. Dinas Pemberdayaan Perempuan dan Perlindungan Anak	6	28	34
29. Dinas Pemberdayaan Masyarakat dan Desa	25	31	56
30. Dinas Pemadam Kebakaran dan Penyelamatan	39	8	47
31. Dinas Pekerjaan Umum	128	52	180
32. Dinas Pariwisata	25	21	46
33. Dinas Lingkungan Hidup	52	46	98
34. Dinas Koperasi, Usaha Kecil dan Menengah	14	20	34
35. Dinas Komunikasi dan Informatika, Persandian dan Statistik	28	15	43
36. Dinas Ketahanan Pangan	27	20	47

Lanjutan Tabel/ Continued Table 2.3.1

	Dinas/Instansi Pemerintahan <i>Institution/Agency</i>	Jenis Kelamin/ <i>Sex</i>		
		Laki-Laki <i>Male</i>	Perempuan <i>Female</i>	Jumlah <i>Total</i>
	(1)	(2)	(3)	(4)
37.	Dinas Kesehatan	185	468	653
38.	Dinas Kependudukan dan Pencatatan Sipil	18	17	35
39.	Dinas Kelautan dan Perikanan	32	31	63
40.	Dinas Kebudayaan	25	19	44
41.	Kelurahan Teluk Lingga	9	1	10
42.	Kelurahan Singa Geweh	4	5	9
43.	Kecamatan Teluk Pandan	21	9	30
44.	Kecamatan Telen	24	3	27
45.	Kecamatan Sangkulirang	21	11	32
46.	Kecamatan Sangatta Utara	7	18	25
47.	Kecamatan Sangatta Selatan	15	11	26
48.	Kecamatan Sandaran	16	3	19

Lanjutan Tabel/ *Continued Table 2.3.1*

	Dinas/Instansi Pemerintahan <i>Institution/Agency</i>	Jenis Kelamin/ <i>Sex</i>		
		Laki-Laki <i>Male</i>	Perempuan <i>Female</i>	Jumlah <i>Total</i>
	(1)	(2)	(3)	(4)
49.	Kecamatan Rantau Pulung	16	1	17
50.	Kecamatan Muara Wahau	23	14	37
51.	Kecamatan Muara Bengkal	34	13	47
52.	Kecamatan Muara Ancalong	25	7	32
53.	Kecamatan Long Mesangat	15	5	20
54.	Kecamatan Kongbeng	24	7	31
55.	Kecamatan Kaubun	12	4	16
56.	Kecamatan Karang	14	1	15
57.	Kecamatan Kaliorang	19	6	25
58.	Kecamatan Busang	21	3	24
59.	Kecamatan Bengalon	17	15	32
60.	Kecamatan Batu Ampar	12	1	13
	Jumlah/Total	3 139	3 084	6 223

Sumber/Source: Badan Kepegawaian Pendidikan dan Latihan Kabupaten Kutai Timur/*Education and Training Personnel Agency, Kutai Timur*

Tabel 2.3.2 Jumlah Pegawai Negeri Sipil Menurut Pendidikan Tertinggi yang Ditamatkan dan Jenis Kelamin di Kabupaten Kutai Timur, 2017
Number of Civil Servants by Educational Attainment and Sex in Kutai Timur Regency, 2017

Pendidikan Terakhir <i>Educational Attainment</i>	Jenis Kelamin/Sex		
	Laki-Laki <i>Male</i>	Perempuan <i>Female</i>	Jumlah <i>Total</i>
(1)	(2)	(3)	(4)
Sampai dengan SD <i>Up to Primary School</i>	33	21	54
SLTP/Sederajat <i>General/Vocational Junior High School</i>	29	10	39
SMA/Sederajat <i>General/Vocational Senior High School</i>	905	569	1 474
Diploma I,II <i>Diploma I,II</i>	75	53	128
Diploma III/Sarjana Muda <i>Diploma III/Bachelor</i>	201	496	697
Tingkat Sarjana/Doktor/Ph.d <i>University Graduates</i>	1896	1935	3 831
Jumlah/Total	3 139	3 084	6 223

Sumber/Source: Badan Kepegawaian Daerah/Personel Agency, Kutai Timur

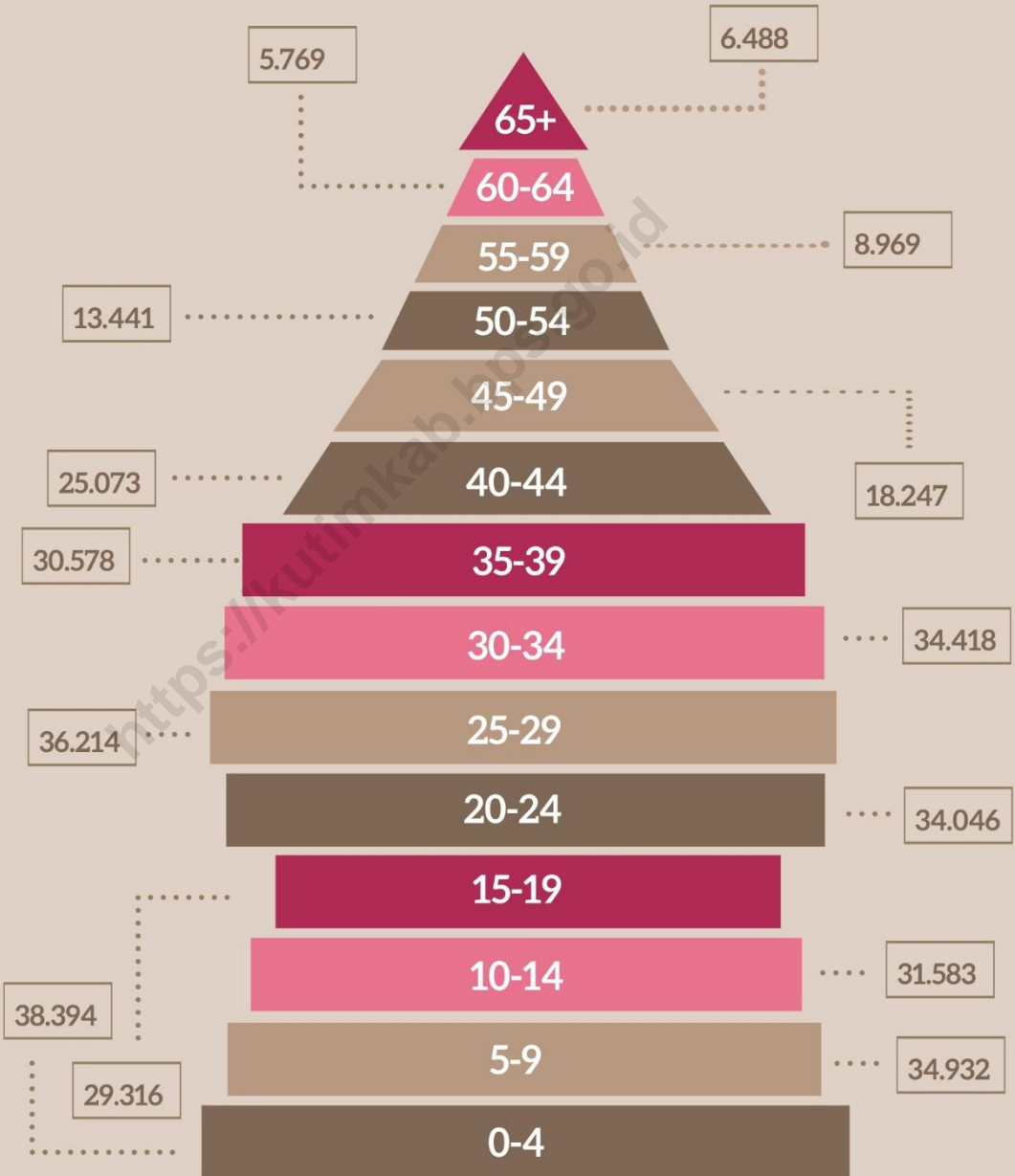
**Tabel 2.3.3 Jumlah Pegawai Negeri Sipil Menurut Golongan
Kepangkatan dan Jenis Kelamin di Kabupaten Kutai Timur,
2017**
*Number of Civil Servants by Hierarchy and Sex in Kutai Timur
Regency, 2017*

Golongan Kepangkatan <i>Hierarchy</i>	Jenis Kelamin/Sex		
	Laki-Laki <i>Male</i>	Perempuan <i>Female</i>	Jumlah <i>Total</i>
(1)	(2)	(3)	(4)
I/A (Juru Muda)	6	-	6
I/B (Juru Muda Tingkat I)	16	16	32
I/C (Juru)	17	8	25
I/D (Juru Tingkat I)	12	7	19
Golongan I/Range I	51	31	82
II/A (Pengatur Muda)	130	85	215
II/B (Pengatur Muda Tingkat I)	230	152	382
II/C (Pengatur)	389	382	771
II/D (Pengatur Tingkat I)	134	149	283
Golongan II/Range II	883	768	1 651
III/A (Penata Muda)	531	767	1 298
III/B (Penata Muda Tingkat I)	473	679	1 152
III/C (Penata)	415	389	804
III/D (Penata Tingkat I)	319	216	535
Golongan III/Range III	1 738	2 051	3 789
IV/A (Pembina Muda)	361	214	575
IV/B (Pembina Muda Tingkat I)	73	14	87
IV/C (Pembina)	32	6	38
IV/D (Pembina Tingkat I)	1	-	1
Golongan IV/Range IV	467	234	701
Jumlah/Total	3 139	3 084	6 223

Sumber/Source: Badan Kepegawaian Daerah Kabupaten Kutai Timur/Personel Agency Kutai Timur

BAB III

Jumlah Penduduk Menurut Kelompok Umur di Kabupaten Kutai Timur, 2017
Population by Age Group and Sex in Kutai Timur Regency, 2017



PENJELASAN TEKNIS

1. Sumber utama data kependudukan adalah sensus penduduk yang dilaksanakan setiap sepuluh tahun sekali. Sensus penduduk telah dilaksanakan sebanyak enam kali sejak Indonesia merdeka, yaitu tahun 1961, 1971, 1980, 1990, 2000, dan 2010.

Di dalam sensus penduduk, pencacahan dilakukan terhadap seluruh penduduk yang berdomisili di wilayah teritorial Indonesia termasuk warga negara asing kecuali anggota korps diplomatik negara sahabat beserta keluarganya.

Metode pengumpulan data dalam sensus dilakukan dengan wawancara antara petugas sensus dengan responden dan juga melalui *e-census*. Pencatatan penduduk menggunakan konsep usual residence, yaitu konsep di mana penduduk biasa bertempat tinggal. Bagi penduduk yang bertempat tinggal tetap dicacah di mana mereka biasa tinggal, sedangkan untuk penduduk yang tidak bertempat tinggal tetap dicacah di tempat di mana mereka ditemukan petugas sensus pada malam 'Hari Sensus'. Termasuk penduduk yang tidak bertempat tinggal tetap adalah

TECHNICAL NOTES

1. *The main source of demographic data is population census, which is conducted every ten years. Population Census has been conducted six times since Indonesia's independence: 1961, 1971, 1980, 1990, 2000, and 2010.*

The population census enumerates all residents who domicile in the entire territory of Indonesia including foreign citizens except the diplomatic corps members and their families.

The method of data collection in a population census involves interviewing respondents and conducting e-census. Enumeration of the population uses the concept of "usual residence", which is the concept of "places where people usually live". De jure was applied to the permanent residents, while de facto was applied to non-permanent residents. The permanent residents were enumerated in place where they normally live, the non-permanent residents were enumerated where they were found by the enumerators, on the night of 'Census Date'. The non permanent residents include homeless people, ship crew, boat people, remote

tuna wisma, awak kapal berbendera Indonesia, penghuni perahu/rumah apung, masyarakat terpencil/terasing, dan pengungsi. Bagi mereka yang mempunyai tempat tinggal tetap dan sedang bepergian ke luar wilayah lebih dari enam bulan, tidak dicacah di tempat tinggalnya, tetapi dicacah di tempat tujuannya. Untuk tahun yang tidak dilaksanakan sensus penduduk, data kependudukan diperoleh dari hasil proyeksi penduduk. Proyeksi penduduk merupakan suatu perhitungan ilmiah yang didasarkan pada asumsi dari komponen-komponen perubahan penduduk, yaitu kelahiran, kematian, dan migrasi. Proyeksi Penduduk Indonesia 2010–2035 menggunakan data dasar penduduk hasil SP2010.

2. **Penduduk** adalah semua orang yang berdomisili di wilayah teritorial selama 6 bulan atau lebih dan atau mereka yang berdomisili kurang dari 6 bulan tetapi bertujuan menetap.
3. **Laju pertumbuhan penduduk** adalah angka yang menunjukkan persentase penambahan penduduk dalam jangka waktu tertentu.

area community, and internally displaced persons. Those who had permanent residence and had been travelling away from their home for six months or more were not enumerated in their permanent place, but in the place where they were during the census.

For the periods where the population census is not conducted, population projection is done to estimate population during those years. The population projection is an estimate based on the demographic components, such as birth, death, and migration. Indonesia's 2011–2035 population projection used the 2010 Population Census as the base population.

2. **The population of Indonesia** are all residents of the entire territory of Indonesia who have stayed for six months or longer, and those who intended to stay more than six months even though their length of stay is less than six months.
3. **The growth rate of population** is the number that show percentage of population growth within a specified period.

4. **Kepadatan penduduk** adalah rasio banyaknya penduduk per kilometer persegi.
5. **Rasio jenis kelamin** adalah perbandingan antara penduduk laki-laki dan penduduk perempuan pada suatu wilayah dan waktu tertentu. Biasanya dinyatakan dengan banyaknya penduduk laki-laki untuk 100 penduduk perempuan.
6. **Distribusi penduduk** adalah pola persebaran penduduk di suatu wilayah, baik berdasarkan batas-batas geografis maupun berdasarkan batas-batas administrasi pemerintahan.
7. **Komposisi penduduk** adalah pola persebaran penduduk menurut karakteristiknya, contoh: penduduk menurut kelompok umur, penduduk menurut jenis kelamin
8. **Rumah tangga** adalah seseorang atau sekelompok orang yang mendiami sebagian atau seluruh bangunan fisik/sensus dan biasanya tinggal bersama serta pengelolaan makan dari satu dapur. Yang dimaksud makan dari satu dapur adalah jika pengurusan kebutuhan sehari-harinya dikelola bersama-
4. **Population density** is ratio of population per square kilometer.
5. **Sex ratio** is the ratio of male population to female population in a given area and time, usually expressed as the number of males for every 100 females.
6. **Population distribution** is the pattern of population distribution in an area, either by geographic boundaries or by government administrative boundaries.
7. **Population composition** is the pattern of population distribution by its characteristics, example: population by age group, population by sex
8. **Household** is an individual or group of people living in a physical/census building unit or part of it and usually commit on a common provision for food and other essentials of living. Common provision for food means one organising daily needs for all of household members.

POPULATION AND EMPLOYMENT

sama menjadi satu.

9. **Anggota rumah tangga** adalah semua orang yang biasanya bertempat tinggal di suatu rumah tangga, baik yang berada di rumah pada waktu pencacahan maupun yang sementara tidak ada.
10. **Rata-rata anggota rumah tangga** adalah angka yang menunjukkan rata-rata jumlah anggota rumah tangga per rumah tangga.
11. Istilah **migrasi seumur hidup** disebut bila provinsi tempat tinggal seseorang pada saat pencacahan berbeda dengan provinsi tempat lahirnya.
12. Istilah **migrasi risen** disebut bila provinsi tempat tinggal seseorang pada saat pencacahan berbeda dengan provinsi tempat tinggalnya 5 tahun yang lalu.
13. **Penduduk usia kerja** adalah penduduk yang berumur 15 tahun ke atas.
14. **Angkatan kerja** adalah penduduk usia kerja (15 tahun ke atas) yang bekerja, punya pekerjaan namun
9. **Household member** are those who usually lives in a household regardless of their location at the time of enumeration.
10. **Average household size** is the average number of household members per household.
11. **Lifetime migration terminology** is when the province of residence of a person at the time of enumeration is different from the province where he/she was born.
12. **Recent migration terminology** is when the province of residence of a person at the time of enumeration is different from the province where he/she lived 5 years ago.
13. **Working age population** is population aged 15 years and over.
14. **Labor force or economically active** are persons aged 15 years and over, who in the previous week

sementara tidak bekerja, dan pengangguran.

were working, temporarily absent from work but having jobs, and unemployment.

15. **Bekerja** adalah kegiatan ekonomi yang dilakukan oleh seseorang dengan maksud memperoleh atau membantu memperoleh pendapatan atau keuntungan dan lamanya bekerja paling sedikit 1 jam secara terus menerus dalam seminggu yang lalu (termasuk pekerja keluarga tanpa upah yang membantu dalam suatu usaha/kegiatan ekonomi).

15. **Working** is economic activity conducted by a person and intended to earn income by doing work or helping to do work at least one hour continuously during the reference week (including unpaid family worker/s for any economic activity).

16. **Jumlah jam kerja seluruhnya** adalah jumlah jam kerja yang digunakan untuk bekerja (tidak termasuk jam kerja istirahat resmi dan jam kerja yang digunakan untuk hal-hal di luar pekerjaan).

16. **Total working hours** is the total hours spent by an employee to perform all jobs (excluding the time used for other activities which are not classified as work).

17. **Lapangan usaha** adalah bidang kegiatan dari pekerjaan/tempat bekerja di mana seseorang bekerja. Klasifikasi lapangan usaha mengikuti Klasifikasi Baku Lapangan Usaha Indonesia (KBLI) dalam 1 digit.

17. **Industry** is field of a person's activity or establishment. The classification of industries follows the Indonesia Standard Industrial Classification (KBLI) in one digit.

18. **Status pekerjaan** adalah kedudukan seseorang dalam unit usaha/kegiatan dalam melakukan pekerjaan.

18. **Employment status** is the status of a person at his place of work or establishment where he was employed.

POPULATION AND EMPLOYMENT

19. **Berusaha sendiri tanpa dibantu orang lain** adalah bekerja atau berusaha dengan menanggung risiko secara ekonomis, yaitu dengan tidak kembalinya ongkos produksi yang telah dikeluarkan dalam rangka usahanya tersebut, serta tidak menggunakan pekerja dibayar maupun pekerja tak dibayar, termasuk yang sifat pekerjaannya memerlukan teknologi atau keahlian khusus.
20. **Berusaha dibantu buruh tidak tetap/buruh tidak dibayar** adalah bekerja atau berusaha atas risiko sendiri, dan menggunakan buruh/pekerja tak dibayar dan atau buruh/pekerja tidak tetap.
21. **Berusaha dibantu buruh tetap/buruh dibayar** adalah berusaha atas risiko sendiri dan mempekerjakan paling sedikit satu orang buruh/pekerja tetap yang dibayar.
22. **Buruh/karyawan/pegawai** adalah seseorang yang bekerja pada orang lain atau instansi/kantor/perusahaan secara tetap dengan menerima upah/gaji baik berupa uang maupun barang. Buruh yang tidak mempunyai majikan tetap,
19. ***Own-account worker** is working or trying to bear the economic risk, ie with no return of the cost of production which has been issued in the course of their business, and do not use paid workers and unpaid workers, including the nature of the job requires special technology or expertise.*
20. ***Employer assisted by temporary workers/unpaid worker** is a person who works at his own risk and assisted by temporary worker/unpaid worker.*
21. ***Employer assisted by permanent workers/paid workers** is a person who does his bussiness at her/his own risk at least one assisted by paid permanent worker.*
22. ***Employee** is a person who work permanently for other people or institution/Agency/ company and gains some money/cash or goods as wage/salary. Labor who have no permanent employer is not categorized as a laborer/worker/employee but casual*

tidak digolongkan sebagai buruh/karyawan, tetapi sebagai pekerja bebas. Seseorang dianggap memiliki majikan tetap jika memiliki 1 (satu) majikan (orang/rumah tangga) yang sama dalam sebulan terakhir, khusus pada sektor bangunan batasannya tiga bulan. Apabila majikannya instansi/lembaga, boleh lebih dari satu.

23. **Pekerja bebas** adalah seseorang yang bekerja pada orang lain/majikan/institusi yang tidak tetap (lebih dari 1 majikan dalam sebulan terakhir) di usaha pertanian baik berupa usaha rumah tangga maupun bukan usaha rumah tangga, ataupun di nonpertanian atas dasar balas jasa dengan menerima upah atau imbalan baik berupa uang maupun barang, dan baik dengan sistem pembayaran harian maupun borongan

24. **Pekerja tak dibayar** adalah seseorang yang bekerja membantu usaha untuk memperoleh penghasilan yang dilakukan salah seorang anggota rumah tangga atau bukan anggota rumah tangga tanpa mendapat upah baik berupa uang atau barang.

worker. A laborers in general is considered to have a permanent employer if he has the same employer during the past month, particularly for building construction sector is 3 months. If the employer is an institution, more than 1 (one) employer is allowed.

23. **Casual employee** is a person who does not work permanently for other people/employer/ institution (more than 1 employer during the last 1 month) in agricultural sector, either home industry or not home industry, or in non-agricultural sector based on remuneration paid with money or goods, and based on daily or contact payment system.

24. **Unpaid worker** is a person who intended to work without pay either with money or good, in an establishment run by other members of the family, relative or neighbour.

ULASAN

DESCRIPTION

Kependudukan

Penduduk Kabupaten Kutai Timur berdasarkan proyeksi penduduk tahun 2017 sebanyak 347.468 jiwa yang terdiri atas 188.298 jiwa penduduk laki-laki dan 159.170 jiwa penduduk perempuan. Dibandingkan dengan proyeksi jumlah penduduk tahun 2016, penduduk Kutai Timur mengalami pertumbuhan sebesar 4,16 persen dan jika dibandingkan dengan jumlah penduduk hasil Sensus Penduduk 2010 jumlah penduduk Kutai Timur mengalami pertumbuhan sebesar 34,88 persen. Sementara itu besarnya angka rasio jenis kelamin tahun 2017 penduduk laki-laki terhadap penduduk perempuan sebesar 1,18.

Kepadatan penduduk di Kabupaten Kutai Timur tahun 2017 mencapai 10 jiwa/km² dengan rata-rata jumlah penduduk per rumah tangga 4 orang. Kepadatan Penduduk di 18 kecamatan cukup beragam dengan kepadatan penduduk tertinggi terletak di Kecamatan Sangatta Utara dengan kepadatan sebesar 78 jiwa/km² dan terendah di Kecamatan Busang sebesar 2 jiwa/km².

Ketenagakerjaan

Jumlah Pencari Kerja Terdaftar di Kabupaten Kutai Timur Pada Dinas

Population

Kutai Timur population based population projections for 2017 were 347.468 people consisting of 188.298 male and 159.170 female population. This compares with a total Kutai Timur Population in 2016, the Population growth of Kutai Timur are 4,16 percent and if compares with result of Sensus Penduduk 2010, the Population growth of Kutai Timur are 34,88 percent. While the magnitude of the sex ratio in 2017 the male population towards the female population are 1,18.

Population density of Kutai Timur Regency in 2017 reached 10 people/km² with the average number of residents per household are 4 people. Population density in 18 subdistricts are quite diverse with the highest population density of district is located in the subdistrict Sangatta Utara with the number of density are 78 people/km² and the lowest in district Busang with 2 people/km².

Employment

Number of Job Seekers Registered in Manpower and Transmigration Agency

Tenaga Kerja dan Transmigrasi pada Tahun 2017 sebanyak 2.030 pekerja yang terdiri dari 1.415 pencari kerja laki-laki dan 615 pencari kerja perempuan.

Proporsi terbesar pencari kerja yang mendaftar pada Dinas Tenaga Kerja dan Transmigrasi berpendidikan terakhir SMK yaitu sebanyak 752 pencari kerja, sementara yang paling sedikit adalah pencari kerja dengan pendidikan terakhir Sekolah Dasar yaitu 10 pencari kerja.

Sementara itu menurut sektor lapangan usaha, sektor pertanian merupakan sektor yang memiliki jumlah pekerja terbanyak di tahun 2017 yaitu sebanyak 62.605 pekerja.

Angka pengangguran di kabupaten Kutai Timur pada tahun 2017 sebanyak 7.641 orang. Sebanyak 4.775 penganggur adalah laki-laki dan sisanya sebanyak 2.866 penganggur adalah perempuan.

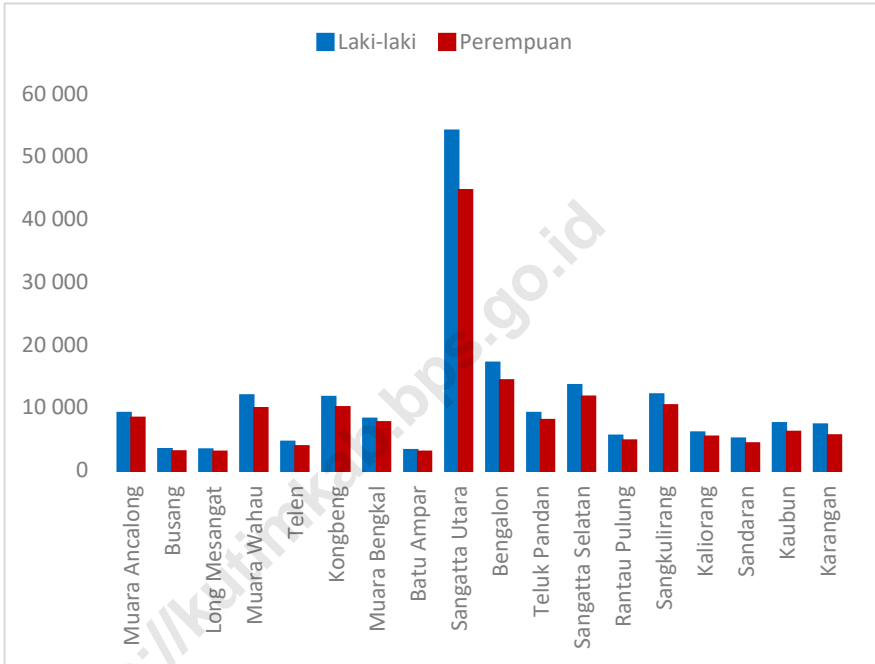
Kutai Timur Regency in the year of 2017 as much as 2.030 people with 1.415 male and 615 female job seekers.

The largest number of job seekers who registered in Manpower and Transmigration Agency Kutai Timur Regency is Vocational Senior High School graduated by 752 job seekers and the least is primary school graduated by 10 job seekers.

Meanwhile, according to sectors of the industry, the agricultural sector is a sector has the highest number of workers in 2017 that as many as 62.605 workers

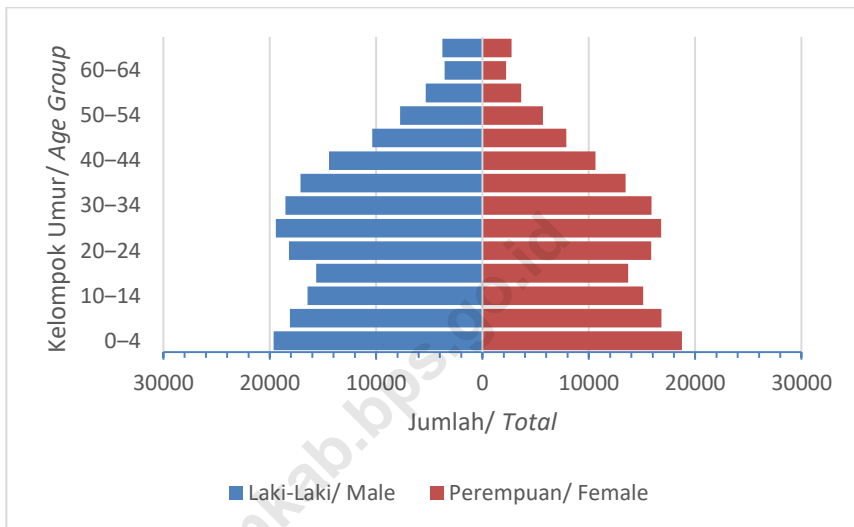
The unemployment rate in the Kutai Timur district in 2017 as many as 7.641 people. A total of 4.775 unemployed were men and the remaining 2.866 unemployed were women.

Gambar 4 Jumlah Penduduk Berdasarkan Kecamatan dan Jenis Kelamin di Kabupaten Kutai Timur, 2017
Picture Number of Population by Subdistrict and Sex in Kutai Timur Regency, 2017



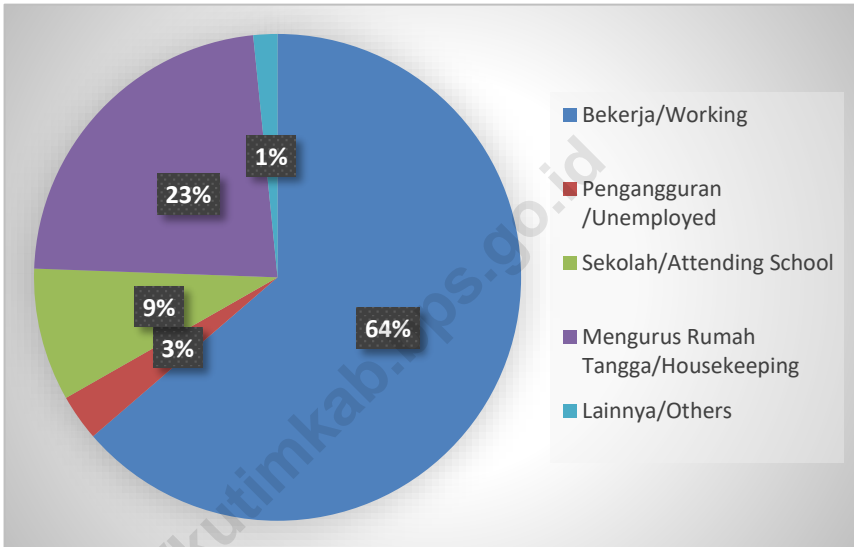
Sumber/Source: Proyeksi Penduduk Indonesia 2010-2035/Indonesia Population Projection 2010-2035

Gambar 5 Piramida Penduduk Kabupaten Kutai Timur, 2017
Picture Population Pyramids of Kutai Timur Regency, 2017



Sumber/Source: Proyeksi Penduduk Indonesia 2010-2035/Indonesia Population Projection 2010-2035

Gambar 6 **Persentase Penduduk Berumur 15 Tahun Keatas Menurut Jenis Kegiatan Selama Seminggu yang Lalu di Kabupaten Kutai Timur, 2017**
Percentage of Population Aged 15 Years and Over by Type of Activity During The Previous Week in Kutai Timur Regency, 2017



Sumber/Source: Survei Angkatan Kerja Nasional Agustus/ August National Labor Force Survey

3.1 KEPENDUDUKAN/*POPULATION*

Tabel 3.1.1 Jumlah Penduduk dan Laju Pertumbuhan Penduduk Menurut Kecamatan di Kabupaten Kutai Timur, 2010, 2016, dan 2017
Population and Population Growth Rate by Subdistrict in Kutai Timur Regency, 2010, 2016, and 2017

	Kecamatan <i>Subdistrict</i>	Jumlah Penduduk <i>Population</i>			Laju Pertumbuhan Penduduk per Tahun <i>Annual Population Growth Rate (%)</i>	
		2010	2016	2017	2010-2017	2016-2017
	(1)	(2)	(3)	(4)	(5)	(6)
1	Muara Ancalong	12.608	16.283	16.953	4,32	4,11
2	Busang	4.360	5.622	5.851	4,29	4,07
3	Long Mesangat	4.282	5.523	5.748	4,30	4,07
4	Muara Wahau	15.853	20.483	21.327	4,33	4,12
5	Telen	5.810	7.508	7.817	4,33	4,12
6	Kongbeng	15.750	20.351	21.190	4,33	4,12
7	Muara Bengkal	11.418	14.742	15.347	4,32	4,10
8	Batu Ampar	4.233	5.460	5.682	4,30	4,07
9	Sangatta Utara	72.712	94.364	98.325	4,41	4,20
10	Bengalon	22.874	29.747	31.006	4,44	4,23
11	Teluk Pandan	12.303	15.966	16.639	4,41	4,22
12	Sangatta Selatan	18.335	23.769	24.761	4,39	4,17
13	Rantau Pulung	7.258	9.368	9.752	4,31	4,10
14	Sangkulirang	16.306	21.082	21.953	4,34	4,13
15	Kaliorang	8.059	10.417	10.847	4,34	4,13
16	Sandaran	6.543	8.454	8.803	4,33	4,13
17	Kaubun	9.696	12.581	13.109	4,40	4,20
18	Karangan	9.203	11.871	12.358	4,30	4,10
	Kutai Timur	257 603	333 591	347 468	4,37	4,16

Sumber/Source: Proyeksi Penduduk Indonesia 2010–2035/Indonesia Population Projection 2010–2035

Tabel 3.1.2 Jumlah Penduduk dan Rasio Jenis Kelamin Menurut Kecamatan di Kabupaten Kutai Timur, 2017
Population and Sex Ratio by Subdistrict in Kutai Timur Regency, 2017

	Kecamatan Subdistrict	Jenis Kelamin Sex			Rasio Jenis Kelamin Sex Ratio
		Laki-Laki Male	Perempuan Female	Jumlah Total	
	(1)	(2)	(3)	(4)	(5)
1	Muara Ancalong	8 861	8 092	16 953	1,10
2	Busang	3 114	2 737	5 851	1,14
3	Long Mesangat	3 060	2 688	5 748	1,14
4	Muara Wahau	11 681	9 646	21 327	1,21
5	Telen	4 269	3 548	7 817	1,20
6	Kongbeng	11 408	9 782	21 190	1,17
7	Muara Bengkal	7 975	7 372	15 347	1,08
8	Batu Ampar	2 978	2 704	5 682	1,10
9	Sanggata Utara	53 904	44 421	98 325	1,21
10	Bengalon	16 918	14 088	31 006	1,20
11	Teluk Pandan	8 900	7 739	16 639	1,15
12	Sanggata Selatan	13 294	11 467	24 761	1,16
13	Rantau Pulung	5 271	4 481	9 752	1,18
14	Sangkulirang	11 843	10 110	21 953	1,17
15	Kaliorang	5 768	5 079	10 847	1,14
16	Sandaran	4 771	4 032	8 803	1,18
17	Kaubun	7 226	5 883	13 109	1,23
18	Karangan	7 057	5 301	12 358	1,33
	Kutai Timur	188 298	159 170	347 468	1,18

Sumber/Source: Proyeksi Penduduk Indonesia 2010–2035/Indonesia Population Projection 2010–2035

Tabel 3.1.3 Distribusi dan Kepadatan Penduduk Menurut Kecamatan di Kabupaten Kutai Timur, 2017
Table *Population Distribution and Density by Subdistrict in Kutai Timur Regency, 2017*

	Kecamatan <i>Subdistrict</i>	Persentase Penduduk <i>Percentage of Total Population</i>	Kepadatan Penduduk per km ² <i>Population Density per sq.km</i>
	(1)	(2)	(3)
1	Muara Ancalong	4,88	6
2	Busang	1,68	2
3	Long Mesangat	1,65	11
4	Muara Wahau	6,14	4
5	Telen	2,25	2
6	Kongbeng	6,10	36
7	Muara Bengkal	4,42	10
8	Batu Ampar	1,64	28
9	Sangatta Utara	28,30	78
10	Bengalon	8,92	10
11	Teluk Pandan	4,79	20
12	Sangatta Selatan	7,13	15
13	Rantau Pulung	2,81	68
14	Sangkulirang	6,32	7
15	Kaliorang	3,12	25
16	Sandaran	2,53	3
17	Kaubun	3,77	51
18	Karangan	3,56	4
	Kutai Timur	100,00	10

Sumber/Source: Proyeksi Penduduk Indonesia 2010–2035/Indonesia Population Projection 2010–2035

Tabel 3.1.4 Jumlah Penduduk Menurut Kelompok Umur dan Jenis Kelamin di Kabupaten Kutai Timur, 2017
Table Population by Age Group and Sex in Kutai Timur Regency, 2017

Kelompok Umur <i>Age Group</i>	Jenis Kelamin/ <i>Sex</i>		
	Laki-Laki <i>Male</i>	Perempuan <i>Female</i>	Jumlah <i>Total</i>
(1)	(2)	(3)	(4)
0–4	19 643	18 751	38 394
5–9	18 099	16 833	34 932
10–14	16 462	15 121	31 583
15–19	15 628	13 688	29 316
20–24	18 186	15 860	34 046
25–29	19 426	16 788	36 214
30–34	18 521	15 897	34 418
35–39	17 110	13 468	30 578
40–44	14 437	10 636	25 073
45–49	10 377	7 870	18 247
50–54	7 752	5 689	13 441
55–59	5 335	3 634	8 969
60–64	3 555	2 214	5 769
65+	3 767	2 721	6 488
Jumlah/<i>Total</i>	188 298	159 170	347 468

Sumber/*Source*: Proyeksi Penduduk Indonesia 2010–2035/*Indonesia Population Projection 2010–2035*

3.2 KETENAGAKERJAAN/*EMPLOYMENT*

Tabel 3.2.1 Jumlah Penduduk Berumur 15 Tahun Keatas Menurut Jenis Kegiatan Selama Seminggu yang Lalu dan Jenis Kelamin di Kabupaten Kutai Timur, 2017
Population Aged 15 Years and Over by Type of Activity During The Previous Week and Sex in Kutai Timur Regency, 2017

Kegiatan Utama <i>Main Activity</i>	Jenis Kelamin/Sex		
	Laki-laki <i>Male</i>	Perempuan <i>Female</i>	Jumlah <i>Total</i>
(1)	(2)	(3)	(4)
Angkatan Kerja/<i>Economically Active</i>	119 003	46 879	165 882
Bekerja/ <i>Working</i>	114 228	44 013	158 241
Pengangguran / <i>Unemployed</i>	4 775	2 866	7 641
Bukan Angkatan Kerja <i>Economically Inactive</i>	18 358	64 256	82 614
Sekolah/ <i>Attending School</i>	13 190	8 730	21 920
Mengurus Rumah Tangga/ <i>Housekeeping</i>	2 922	53 796	56 718
Lainnya/ <i>Others</i>	2 246	1 730	3 976
Jumlah/<i>Total</i>	137 361	111 135	248 496
Tingkat Partisipasi Angkatan Kerja <i>Economically Active Participation Rate</i>	86,64	42,18	66,75
Tingkat Pengangguran/<i>Unemployment Rate</i>	4,01	6,11	4,61

Sumber/Source: Survei Angkatan Kerja Nasional Agustus/ *August National Labor Force Survey*

Tabel 3.2.2 Jumlah Penduduk Berumur 15 Tahun Keatas Menurut Pendidikan Tertinggi yang Ditamatkan dan Jenis Kelamin di Kabupaten Kutai Timur, 2017
Population Aged 15 Years and Over by Educational Attainment and Sex in Kutai Timur Regency, 2017

Pendidikan Tertinggi yang Ditamatkan <i>Educational Attainment</i>	Jenis Kelamin/ Sex		
	Laki-laki <i>Male</i>	Perempuan <i>Female</i>	Jumlah <i>Total</i>
(1)	(2)	(3)	(4)
Sekolah Dasar ke bawah <i>Primary School and below</i>	44 302	42 674	86 976
Sekolah Menengah Pertama <i>Junior High School</i>	27 964	24 492	52 456
Sekolah Menengah Atas & Sekolah Menengah Atas Kejuruan <i>Senior High School & Vocational Senior High School</i>	50 635	32 241	82 876
Diploma I/II/III	2 772	1 326	4 098
Universitas <i>University</i>	11 688	10 402	22 090
Jumlah/Total	137 361	111 135	248 496

Sumber/Source: Survei Angkatan Kerja Nasional Agustus/ August National Labor Force Survey

Tabel 3.2.3 Jumlah Penduduk Berumur 15 Tahun Keatas Menurut Kelompok Umur dan Jenis Kelamin di Kabupaten Kutai Timur, 2017
Population Aged 15 Years and Over by Age Group and Sex in Kutai Timur Regency, 2017

Kelompok Umur <i>Age Group</i>	Jenis Kelamin/Sex		
	Laki-laki <i>Male</i>	Perempuan <i>Female</i>	Jumlah <i>Total</i>
(1)	(2)	(3)	(4)
15-24	29 749	23 803	53 552
25-34	36 240	29 315	65 555
35-44	34 748	31 480	66 228
45-54	19 316	15 600	34 916
55-59	7 911	5 365	13 276
60+	9 397	5 572	14 969
Jumlah/Total	137 361	111 135	248 496

Sumber/Source: Survei Angkatan Kerja Nasional Agustus/ August National Labor Force Survey

Tabel 3.2.4 Jumlah Penduduk Berumur 15 Tahun Ke Atas yang Bekerja Selama Seminggu yang Lalu Menurut Lapangan Pekerjaan Utama dan Jenis Kelamin di Kabupaten Kutai Timur, 2017
Population Aged 15 Years and Over Who Worked During the Previous Week by Main Industry and Sex in Kutai Timur Regency, 2017

Lapangan Pekerjaan Utama ¹ <i>Main Industry</i> ¹	Jenis Kelamin/Sex		
	Laki-laki <i>Male</i>	Perempuan <i>Female</i>	Jumlah <i>Total</i>
(1)	(2)	(3)	(4)
1	51 848	10 757	62 605
2	14 649	233	14 882
3	2 580	2 054	4 634
4	608	-	608
5	3 987	-	3 987
6	12 532	16 620	29 152
7	4 349	98	4 447
8	4 772	536	5 308
9	18 903	13 715	32 618
Jumlah/Total	114 228	44 013	158 241

Keterangan/Note:
¹ 1 Pertanian, Kehutanan, Perburuan, dan Perikanan/*Agriculture, Forestry, Hunting, and Fisheries*
2 Pertambangan dan Penggalian/*Mining and Quarrying*
3 Industri Pengolahan/*Manufacturing Industry*
4 Listrik, Gas, dan Air/*Electricity, Gas, and Water*
5 Bangunan/*Construction*
6 Perdagangan Besar, Eceran, Rumah Makan, dan Hotel/*Wholesale Trade, Retail Trade, Restaurants, and Hotels*
7 Angkutan, Pergudangan, dan Komunikasi/*Transportation, Warehousing, and Communication*
8 Keuangan, Asuransi, Usaha Persewaan Bangunan, Tanah, dan Jasa Perusahaan/*Financial, Insurance, Real Estate, and Business Services*
and Business Service
9 Jasa Kemasyarakatan, Sosial, dan Perorangan/*Community, Social, and Personal Services*

Sumber/Source: Survei Angkatan Kerja Nasional Agustus/ *August National Labor Force Survey*

Tabel 3.2.5 Jumlah Penduduk yang Bekerja Menurut Sektor Formal dan Informal dan Jenis Kelamin di Kabupaten Kutai Timur, 2017
Table *Working Population by Sector Formal Informal and Sex in Kutai Timur Regency, 2017*

Sektor Sector	Jenis Kelamin/Sex		
	Laki-laki Male	Perempuan Female	Jumlah Total
(1)	(2)	(3)	(4)
Formal	71 522	25 199	96 721
Informal	42 706	18 814	61 520
Jumlah/Total	114 228	44 013	158 241

Sumber/Source: Survei Angkatan Kerja Nasional Agustus/ August National Labor Force Survey

Tabel 3.2.6 Jumlah Penduduk Berumur 15 Tahun Ke Atas yang Bekerja Selama Seminggu yang Lalu Menurut Jumlah Jam Kerja Seminggu dan Jenis Kelamin di Kabupaten Kutai Timur, 2017
Population Aged 15 Years and Over Who Worked During the Previous Week by Total Working Hours a Week and Sex in Kutai Timur Regency, 2017

Jumlah Jam Kerja Seluruhnya (jam) <i>Total Working Hours (hours)</i>	Jenis Kelamin/Sex		
	Laki-laki <i>Male</i>	Perempuan <i>Female</i>	Jumlah <i>Total</i>
(1)	(2)	(3)	(4)
1-34	24 214	15 088	39 302
0 dan 35+	90 014	28 925	118 939
Jumlah/Total	114 228	44 013	158 241

Keterangan/Note: ¹ Sementara tidak bekerja/*Temporarily out of work*

Sumber/Source: Survei Angkatan Kerja Nasional Agustus/ *August National Labor Force Survey*

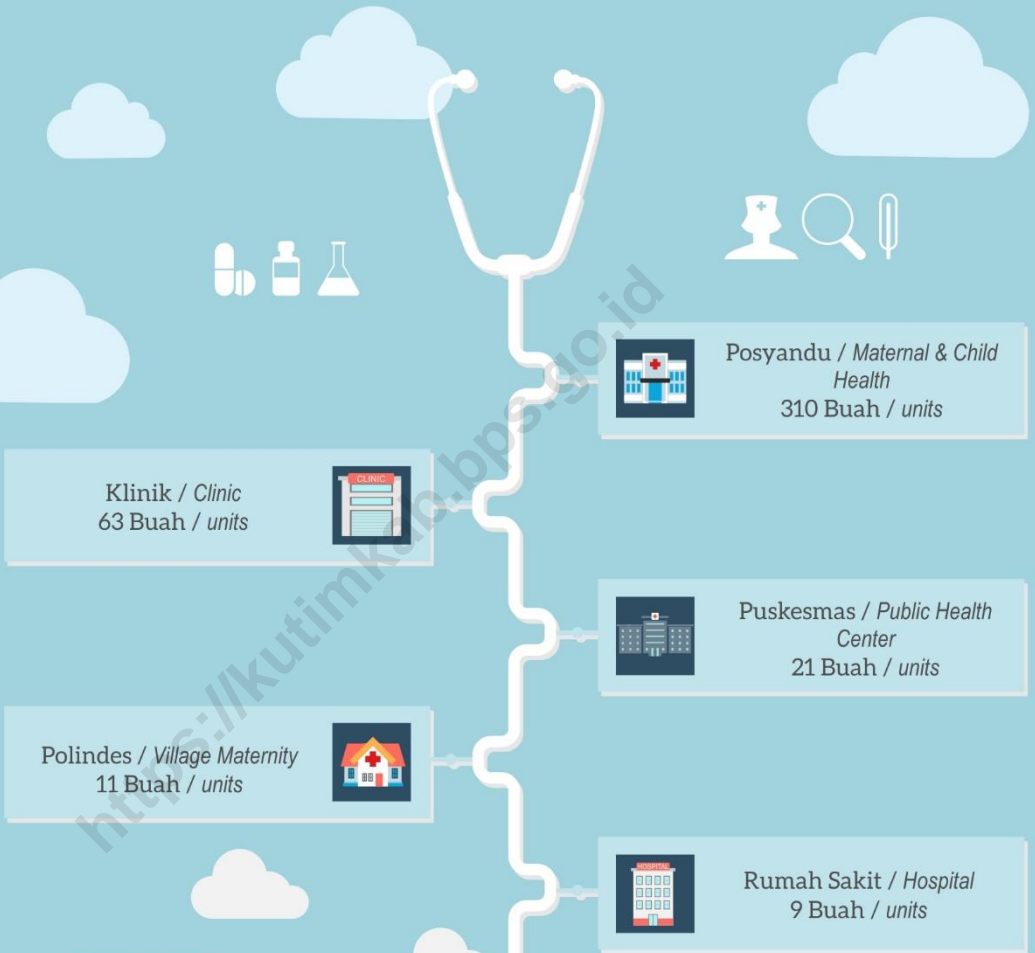
Tabel 3.2.7 Jumlah Pencari Kerja Terdaftar Menurut Tingkat Pendidikan Tertinggi yang Ditamatkan dan Jenis Kelamin di Kabupaten Kutai Timur, 2017
Number of Registered Job Applicants by Educational Attainment and Sex in Kutai Timur Regency, 2017

Pendidikan Tertinggi yang Ditamatkan <i>Educational Attainment</i>	Jenis Kelamin/Sex		
	Laki-laki <i>Male</i>	Perempuan <i>Female</i>	Jumlah <i>Total</i>
(1)	(2)	(3)	(4)
Tidak/Belum Pernah Sekolah <i>No Schooling</i>	-	-	0
Tidak/Belum Tamat SD <i>Not Yet Completed Primary School</i>	-	-	0
Sekolah Dasar/ <i>Primary School</i>	10	-	10
Sekolah Menengah Pertama <i>Junior High School</i>	92	18	110
Sekolah Menengah Atas <i>Senior High School</i>	414	176	590
Sekolah Menengah Atas Kejuruan/ <i>Vacational Senior High School</i>	610	142	752
Diploma I/II/III/Akademi Diploma I/II/III/Academy	49	86	135
Universitas/ <i>University</i>	240	193	433
Jumlah/Total	1 415	615	2 030

Sumber/Source: Dinas Tenaga Kerja dan Transmigrasi Kabupaten Kutai Timur/ *Manpower and Transmigration Agency, Kutai Timur*

BAB IV

Jumlah Fasilitas Kesehatan Menurut Kecamatan di Kabupaten Kutai Timur, 2017
Number of Health Facilities by Subdistrict in Kutai Timur Regency, 2017



HOSPITAL

CLINIC



PENJELASAN TEKNIS

1. **Tidak/belum pernah sekolah** adalah mereka yang tidak pernah atau belum pernah terdaftar dan tidak pernah atau belum pernah aktif mengikuti pendidikan di suatu jenjang pendidikan formal. Termasuk juga yang tamat/belum tamat taman kanak-kanak tetapi tidak melanjutkan ke sekolah dasar.
2. **Masih bersekolah** adalah mereka yang terdaftar dan aktif mengikuti pendidikan formal dan nonformal (Paket A, B, atau C), baik pendidikan dasar, menengah maupun pendidikan tinggi. Bagi mahasiswa yang sedang cuti dianggap masih bersekolah.
3. **Tidak bersekolah lagi** adalah mereka yang pernah terdaftar dan aktif mengikuti pendidikan di suatu jenjang pendidikan formal dan nonformal (Paket A, B, atau C), tetapi pada saat pencacahan tidak lagi terdaftar dan tidak aktif mengikuti pendidikan.
4. **Tamat sekolah** adalah menyelesaikan pelajaran yang ditandai dengan lulus ujian akhir pada kelas atau tingkat terakhir suatu jenjang pendidikan di sekolah

TECHNICAL NOTES

1. ***Not/never attending school*** is someone who has never attended or never been registered in a formal education, such as primary, secondary, and tertiary education. Those who just completed kindergarten are considered as never attended school.
2. ***Attending school*** is someone who is currently attending primary, secondary, or tertiary education, including package A, package B, or package C. College student who postpones his/her study is considered as attending school.
3. ***Not attending school anymore*** is someone who had enrolled and participated in formal and non-formal education in the past including package A, package B, or package C, but currently does not attend school.
4. ***Completed particular level of education*** is someone who has completed particular level of education in private or public school and accepting graduation

negeri maupun swasta dengan mendapatkan tanda tamat belajar/ijazah. Seseorang yang belum mengikuti pelajaran pada kelas tertinggi tetapi telah mengikuti ujian akhir dan lulus dianggap tamat sekolah.

5. **Dapat membaca dan menulis** artinya dapat membaca dan menulis kata-kata/kalimat sederhana dengan suatu aksara tertentu.

6. **Jalur Pendidikan di Indonesia** terdiri atas 1) pendidikan formal, 2) pendidikan nonformal, dan 3) pendidikan informal yang ketiganya dapat saling melengkapi dan memperkaya (Undang-Undang No. 20 Tahun 2014 tentang Sistem Pendidikan Nasional).

7. **Jenjang Pendidikan Formal** terdiri atas pendidikan dasar, pendidikan menengah, dan pendidikan tinggi. Jenis pendidikan yang diajarkan mencakup pendidikan umum, kejuruan, akademik, profesi, vokasi, keagamaan, dan khusus.

a. Pendidikan Dasar berbentuk Sekolah Dasar (SD) dan Madrasah Ibtidaiyah (MI) atau bentuk lain yang sederajat serta Sekolah Menengah Pertama (SMP) dan Madrasah

certificate. Someone who has never attended the highest grade but passed the final exam is considered as completed particular level of education.

5. **Able to read and write** is the ability to read and write at least a simple sentence in any letter of alphabets.

6. **The Education System in Indonesia** consists of 1) a formal education, 2) non-formal education, and 3) informal education that all three can be complementary and enriching (Law No. 20 Year 2014 about The National Education System).

7. **The Formal Education Level** consists of primary education, secondary education, and high education. The kind of education that taught consists of general education, vocational, academic, professional, religious, and specific education.

a. The Primary Education consists of Elementary School and Islamic Elementary School or other equivalent forms and Junior High School and MTs, or

Tsanawiyah (MTs), atau bentuk lain yang sederajat.

- b. Pendidikan Menengah berbentuk Sekolah Menengah Atas (SMA), Madrasah Aliyah (MA), Sekolah Menengah Kejuruan (SMK), dan Madrasah Aliyah Kejuruan (MAK), atau bentuk lain yang sederajat.
 - c. Pendidikan Tinggi merupakan jenjang pendidikan setelah pendidikan menengah yang mencakup program pendidikan diploma, sarjana, magister, spesialis, dan doktor yang diselenggarakan oleh perguruan tinggi. Perguruan tinggi dapat berbentuk akademi, politeknik, sekolah tinggi, institut, atau universitas.
8. **Rumah Sakit** adalah tempat pemeriksaan dan perawatan kesehatan, biasanya berada di bawah pengawasan dokter/tenaga medis, yang melayani penderita yang sakit untuk berobat rawat jalan atau rawat inap.
 9. **Rumah Sakit Bersalin** adalah rumah sakit khusus untuk persalinan, dilengkapi pelayanan spesialis pemeriksaan kehamilan, persalinan, rawat inap dan rawat jalan ibu dan anak yang berada di bawah *other equivalent forms.*
 - b. *The Secondary Education consists of the senior high school, MA, Vocational School, and Vocational Madrasah Aliyah, or other equivalent forms.*
 - c. *The High Education consists of the education level after the secondary education that consists of diplomas, bachelor, master, specialist, and doctoral degrees that are held by the college. The colleges can be academy, polytechnic, high school, institute, or university.*
8. **Hospital** is a place for health check, usually controlled/supervised by doctors/medical personnel to serve the ill patients to get outpatient or inpatient treatment services.
 9. **Maternity Hospital** is a specialized hospital for childbirth, has specialist inspection service to pregnancy, childbirth, hospitalization and outpatient for

SOCIAL

pengawasan dokter spesialis kandungan.

mothers and children that is under the supervision of an obstetrician.

10. **Rumah Bersalin** adalah sarana pelayanan kesehatan dengan izin sebagai rumah bersalin, dilengkapi pelayanan pemeriksaan kehamilan, persalinan serta pemeriksaan ibu dan anak yang berada di bawah pengawasan bidan senior.

10. **Maternity House** is health care facility with a license as a maternity house, equipped with prenatal care, childbirth and examination of mothers and children which is under the supervision of a senior midwife.

11. **Poliklinik** adalah sarana kesehatan yang dipakai untuk pelayanan berobat jalan, biasanya berada di bawah pengawasan dokter/tenaga medis.

11. **Polyclinic** is a health facility in which to get outpatient services, usually under the control of doctor/medical personnel.

12. **Puskesmas (Pusat Kesehatan Masyarakat)** adalah unit pelaksana teknis dinas kesehatan kabupaten/kota yang mempunyai fungsi utama sebagai penyelenggara pelayanan kesehatan tingkat pertama. Wilayah kerja puskesmas maksimal adalah satu kecamatan dan untuk dapat menjangkau wilayah kerjanya, puskesmas mempunyai jaringan pelayanan yang meliputi unit Puskesmas Pembantu (Pustu), unit Puskesmas Keliling (Puskel), dan unit bidan desa/komunitas (Peraturan Menteri Kesehatan RI No. 75 Tahun 2015 Tentang Pusat Kesehatan Masyarakat).

12. **Public Health Center** is technical implementation unit of regency health department that have the primary function as a first-level health care providers. The working area standard of public health center is one district and to reach their working areas, public health centers have a service network covering subsidiary of public health center, mobile public health center units, and midwife units (Regulation of the Minister of Health of Indonesia Number 75 Year 2015 about Public Health Center).

13. **Apotek** adalah suatu tempat tertentu yang digunakan untuk melakukan pekerjaan kefarmasian, dan penyaluran/penjualan obat atau bahan farmasi dan perbekalan kesehatan lainnya kepada masyarakat yang dikelola oleh tenaga apoteker (Peraturan Menteri Kesehatan RI No. 1332 Tahun 2002 Tentang Perubahan Atas Peraturan Menteri Kesehatan RI No. 922/MENKES/PER/X/1993 Tentang Ketentuan dan Tata Cara Pemberian Izin Apotek).
14. **Imunisasi** adalah memasukkan kuman atau racun penyakit tertentu yang sudah dilemahkan (vaksin) ke dalam tubuh dengan cara disuntik atau diminum (diteteskan dalam mulut) dengan maksud agar terjadi kekebalan tubuh terhadap penyakit tersebut.
15. **Keluhan kesehatan** adalah keadaan seseorang yang mengalami gangguan kesehatan/kejiwaan, baik karena penyakit akut, kronis, kecelakaan, kriminal, atau hal lain.
16. **Mengobati sendiri** adalah upaya oleh anggota rumah tangga/keluarga dengan melakukan pengobatan sendiri tanpa datang ke
13. *Pharmacy is a specific place that is used for pharmaceutical jobs, and distribution/sale of drugs/pharmaceuticals and other medical supplies to people that are administered by trained pharmacist (Regulation of the Minister of Health of Indonesia Number 1332 Year 2002 about the Changes of Regulation of the Minister of Health of Indonesia Number 922/MENKES/PER/X/1993 about Pro-vision and Procedures for Administration of Licensed Pharmacies).*
14. *Immunization is putting enervated microbe of a certain disease into human body by injection or drinking (dropping into mouth) to make the body immune to that disease.*
15. *Health complaint is a condition where a person has health or mental problems because of acute illness, chronically illness, accident, crimes, or others.*
16. *Self treatment is an effort of household members/family to have a health treatment by themselves without visiting health facilities or*

tempat fasilitas kesehatan atau memanggil dokter/petugas kesehatan ke rumahnya (misal minum obat modern, jamu, kerokan, kompres, kop, pijat) agar sembuh atau menjadi lebih ringan keluhan kesehatannya.

a doctor/health personnel (for instance, by taking modern medicine, herb medicine, scratching with a coin, compress, cupping suction, massage) in order to recover from illness or reduce the health complaint.

17. Angka penemuan kasus tuberkulosis adalah jumlah kasus baru tuberkulosis (TB) dan kasus TB yang didiagnosis kambuh yang diobati dalam program penanggulangan TB nasional dan dilaporkan kepada WHO, dibagi dengan perkiraan WHO terhadap jumlah kasus insiden tuberkulosis pada tahun yang sama, dinyatakan sebagai persentase.

17. *The case detection rate for all forms of tuberculosis* is the number of new and relapse tuberculosis cases diagnosed and treated in national tuberculosis control programmes and notified to WHO, divided by WHO's estimate of the number of incident tuberculosis cases for the same year, expressed as a percentage.

18. Angka keberhasilan pengobatan tuberkulosis smear positive/Basil Tahan Asam (BTA) positif adalah proporsi (dinyatakan sebagai persentase) kasus TB BTA positif yang terdaftar di bawah program pengendalian TB nasional pada tahun tertentu yang dinyatakan berhasil menyelesaikan pengobatan. Dengan atau tanpa bukti bakteriologi keberhasilan ("sembuh" dan "menyelesaikan pengobatan" masing-masing).

18. *The treatment success rate for new pulmonary smear-positive tuberculosis cases* is the proportion (expressed as a percentage) of new smear-positive tuberculosis cases registered under a national tuberculosis control programme in a given year that successfully completed treatment. With or without bacteriological evidence of succes ("cured" and "treatment completed" respectively).

19. **Kasus kumulatif AIDS** adalah kumulatif kasus AIDS sampai dengan referensi waktu tertentu.
19. *Cummulative AIDS case is cummulative AIDS cases with reference to a particular time.*
20. **BCG (Bacillus Calmette Guerin)** merupakan vaksinasi untuk mencegah penyakit TBC, diberikan pada bayi baru lahir atau anak, dengan suntikan pada kulit pangkal lengan atas. Bekas suntikan kemudian akan membentuk tonjolan kecil jaringan parut pada kulit lengan atas. Suntikan BCG diberikan kepada anak sebanyak 1 kali.
20. *BCG (Bacillus Calmette Guerin) is a vaccine to prevent TBC disease, given to newborns or children, by injection at the base of the skin of the upper arm. Injection site will form little bumps of scar tissue in the skin of the upper arm. BCG injections given to children 1 times.*
21. **DPT (Difteri, Pertusis, Tetanus)** merupakan vaksin untuk mencegah penyakit Difteri, Pertusis, dan Tetanus yang diberikan pada bayi berumur 3 bulan ke atas, dengan suntikan pada paha, diulang 1 bulan dan 2 bulan kemudian, sehingga suntikan imunisasi DPT lengkap pada balita berjumlah 3 kali (kadang-kadang selang waktu antar suntikan bisa lebih dari 1 bulan).
21. *DPT (Diphtheria, Pertussis, Tetanus) is a vaccine to prevent the diphtheria, pertussis, and tetanus disease, given to infants aged 3 months and above, with a shot in the thigh, repeated one month and two months later, so that the complete DPT immunization shots at toddler totaling 3 times (sometimes the time interval between injections can be more than 1 month).*
22. **Luas lantai** adalah luas lantai yang ditempati dan digunakan untuk keperluan sehari-hari (sebatas atap).
22. *Floor area is the total area which is occupied and utilized daily.*

23. **Air leding** adalah sumber air yang berasal dari air yang telah melalui proses penjernihan dan penyehatan sebelum dialirkan kepada konsumen melalui instalasi berupa saluran air. Sumber air ini biasanya diusahakan oleh PAM/PDAM/BPAM. Termasuk dalam hal ini air leding yang didapat secara eceran.
23. **Pipe water** is a water source that comes from water that has been through a process of purification and sanitation before distribute to consumers through an instalation of water lines. This water source is usually distributed by PAM/PDAM/BPAM. This include a pipe water that sold at retail.
24. **Sumur terlindung** adalah air yang berasal dari dalam tanah yang digali dan lingkaran sumur tersebut dilindungi oleh tembok paling sedikit 0,8 meter di atas tanah dan 3 meter ke bawah tanah, serta ada lantai semen sejauh 1 meter dari lingkaran sumur.
24. **Protected wells** is water that comes from the soil were excavated and the circumference of the well was protected by walls at least 0.8 meters above ground and 3 meters underground, and cement floor as far as 1 meter from the well circumference.
25. **Status penguasaan bangunan tempat tinggal milik sendiri** adalah jika tempat tinggal tersebut pada waktu pencacahan betul-betul sudah milik kepala rumah tangga atau salah seorang anggota rumah tangga. Rumah yang dibeli secara angsuran melalui kredit bank atau rumah dengan status sewa beli dianggap rumah milik sendiri.
25. **Own ownership property status** is a status of dwelling occupied belongs to the head of household or one of the household member. Houses bought through bank credit or houses with leasing status were also categorized as an own property.
26. **Peristiwa tindak pidana yang dilaporkan** ialah setiap peristiwa yang diterima kepolisian dari laporan masyarakat, atau peristiwa dimana pelakunya tertangkap
26. **Reported crime incidence** includes all criminal cases reported and received by police Agency, and all crimes caught by police.

tangan oleh kepolisian.

27. **Jumlah tindak pidana** menggambarkan jumlah kasus tindak pidana yang terjadi pada kurun waktu tertentu.

27. **Crime total** refers to the number of criminal cases occurring during a given period.

28. **Resiko penduduk terjadi tindak pidana per 100.000 penduduk**

$$= \frac{\text{Jumlah tindak pidana tahun } t}{\text{Jumlah penduduk tahun } t} \times 100.000$$

Resiko penduduk terjadi tindak pidana per 100.000 penduduk mengindikasikan peluang penduduk berisiko terkena tindak pidana. Biasanya dinyatakan dalam setiap 100.000 penduduk.

28. **Crime rate**

$$= \frac{\text{Number of criminal cases year } t}{\text{Total population year } t} \times 100.000$$

Crime rate indicates the probability of population exposed to risk of crime, expressed in every 100,000 people.

29. **Selang waktu terjadi tindak pidana tahun t**

$$= \frac{365 \times 24 \times 60 \times 60}{\text{Jumlah tindak pidana tahun } t} \times (\text{detik})$$

Selang waktu terjadi tindak pidana tahun t mengindikasikan selang waktu terjadinya satu tindak kejahatan dengan kejahatan yang lain.

29. **Crime clock**

$$= \frac{365 \times 24 \times 60 \times 60}{\text{Number of criminal cases year } t} \times (\text{second})$$

Crime clock indicates the time interval of occurrence between one crime to another crime.

30. Persentase penyelesaian tindak pidana

$$= \frac{\text{Jumlah tindak pidana yang diselesaikan}}{\text{Jumlah peristiwa tindak pidana yang dilaporkan}} \times 100\%$$

Persentase penyelesaian peristiwa tindak pidana menyatakan persentase penyelesaian tindak pidana oleh polisi. Suatu tindak pidana dinyatakan sebagai kasus yang selesai di tingkat kepolisian, apabila:

1. berkas perkaranya sudah siap untuk diserahkan atau telah diserahkan kepada kejaksaan;
2. dalam hal delik aduan, pengaduannya dicabut dalam tenggang waktu yang telah ditentukan menurut undang-undang;
3. telah diselesaikan oleh kepolisian berdasarkan azas *plichtmatigheid* (kewajiban berdasarkan kewenangan hukum);
4. kasus yang dimaksud tidak termasuk kompetensi kepolisian
5. tersangka meninggal dunia;
6. kasus kadaluwarsa.

31. Bencana Alam adalah peristiwa atau serangkaian peristiwa yang mengancam dan mengganggu

30. Crime clearance rate

$$= \frac{\text{Number of cleared criminal cases}}{\text{Number of reported criminal cases}} \times 100\%$$

Crime clearance rate refers to percentage of crime clearance by police. A criminal case is categorized as a cleared case by police, if:

1. *All documents are ready to submit or already submitted to justice court;*
2. *In the case of attense that warrants complaint, the complaint was withdraw within a given period state in the law;*
3. *The case was cleared by police based on the principle of plichmatigheid (obligation on the basis of law uthority);*
4. *The case was not the responsibility of police Agency;*
5. *The suspect died;*
6. *The case was out of date.*

31. Natural Disaster is an event or series of events that threaten and disrupt the lives and livelihoods caused by natural factors such as:

kehidupan/penghidupan masyarakat yang disebabkan oleh faktor alam antara lain berupa gempa bumi, tsunami, gunung meletus, banjir, kekeringan, angin topan, dan tanah longsor sehingga mengakibatkan kerugian materi maupun non-materi.

earthquake, tsunami, volcanic eruption, flood, flash flood, drought, typhoon/cyclone, and landslide so it can lead to result in loss of material and non-material.

32. **Korban meninggal** adalah orang yang dilaporkan tewas atau meninggal dunia akibat bencana.
32. **Fatality** is a person reported killed or death in the wake of a disaster.
33. **Korban hilang** adalah orang yang dilaporkan hilang atau tidak ditemukan atau tidak diketahui keberadaannya setelah terjadi bencana.
33. **Missing person** is a person reported missing or who cannot be located or who cannot be accounted for in the wake of a disaster.
34. **Korban luka/sakit** adalah orang yang mengalami luka-luka atau sakit, dalam keadaan luka ringan, luka sedang maupun luka parah/berat, baik yang berobat jalan maupun rawat inap.
34. **Casualty** is a person suffering injury or illness, in a state of light injury, moderate injury, or heavy injury, which in undergoing treatment as either an outpatient or inpatient.
35. **Rusak Berat** adalah kriteria kerusakan yang mengakibatkan bangunan roboh atau sebagian besar komponen struktur rusak.
35. **Severely damaged** is the criteria of damage that resulted most buildings collapsed or damaged its structural components.
36. **Rusak sedang** adalah kriteria kerusakan yang mengakibatkan sebagian kecil komponen struktur
36. **Damaged** is the criteria of damage that resulted defective fraction of structural components and supporting components damaged,

rusak, dan komponen penunjang rusak namun bangunan masih tetap berdiri.

37. **Rusak ringan** adalah kriteria kerusakan yang mengakibatkan sebagian komponen struktur retak (struktur masih bisa digunakan) dan bangunan masih tetap berdiri.

38. Untuk mengukur kemiskinan, BPS menggunakan konsep kemampuan memenuhi kebutuhan dasar (*basic needs approach*). Dengan pendekatan ini, kemiskinan dipandang sebagai ketidakmampuan dari sisi ekonomi untuk memenuhi kebutuhan dasar makanan dan bukan makanan yang diukur dari sisi pengeluaran. Metode yang digunakan adalah menghitung Garis Kemiskinan (GK), yang terdiri dari dua komponen yaitu Garis Kemiskinan Makanan (GKM) dan Garis Kemiskinan Non-Makanan (GKNM). Penghitungan Garis Kemiskinan dilakukan secara terpisah untuk daerah perkotaan dan perdesaan.

39. **Penduduk miskin** adalah penduduk yang memiliki rata-rata pengeluaran per kapita per bulan di bawah Garis Kemiskinan.

40. **Garis Kemiskinan Makanan (GKM)**

but the building still stands.

37. **Lightly damaged** is the criteria of damage that resulted partially cracked structural components, but the structure still can be used and the building still stands.

38. To measure poverty, BPS-Statistics Indonesia has used the concept of basic needs approach. Therefore, poverty is viewed as economic inability to fulfill food and non-food basic needs which are measured by consumption/expenditure. The method used is calculating poverty line, which consists of two components that are Food Poverty Line (FPL) and Non-Food Poverty Line (NFPL). The poverty line was calculated separately for urban and rural areas.

39. A person whose expenditure per capita per month is below the poverty line is considered to be poor.

40. **The Food Poverty Line** refers to the

merupakan nilai pengeluaran kebutuhan minimum makanan yang disetarakan dengan 2.100 kkalori per kapita per hari. Garis Kemiskinan Non-Makanan (GKNM) adalah kebutuhan minimum untuk perumahan, sandang, pendidikan, kesehatan, dan kebutuhan dasar lainnya.

41. Ukuran Kemiskinan

- a. **Head Count Index** (HCI- P_0) adalah persentase penduduk miskin yang berada di bawah Garis Kemiskinan (GK).
- b. **Indeks Kedalaman Kemiskinan** (*Poverty Gap Index*- P_1) merupakan ukuran rata-rata kesenjangan pengeluaran masing-masing penduduk miskin terhadap garis kemiskinan. Semakin tinggi nilai indeks, semakin jauh rata-rata pengeluaran penduduk dari garis kemiskinan.
- c. **Indeks Keparahan Kemiskinan** (*Poverty Severity Index*- P_2) memberikan gambaran mengenai penyebaran pengeluaran di antara penduduk miskin. Semakin tinggi nilai indeks, semakin tinggi ketimpangan pengeluaran di antara penduduk miskin.

Foster-Greer-Thorbecke (1984)

daily minimum requirement of 2,100 kcal per capita per day. The Non-Food Poverty Line refers to the minimum requirement for household necessities for clothing, education, health, and other basic individual needs.

41. Poverty Measures

- a. **Head Count Index** (HCI- P_0) simply measures the percentage of the population that is counted as poor, often denoted by P_0 .
- b. **Poverty Gap Index- P_1** measures the extent to which individuals fall below the poverty line (the poverty gaps) as a proportion of the poverty line. Higher value of the index shows that the gap between average expenditure of the poor and the poverty line is wider.
- c. **Poverty Severity Index- P_2** describes inequality among the poor. This is simply a weighted sum of poverty gaps (as a proportion of the poverty line), where the weights are the proportionate poverty gaps themselves. Hence, by squaring the poverty gap index, the measure implicitly puts more

merumuskan suatu ukuran yang digunakan untuk mengukur tingkat kemiskinan sebagai berikut:

$$P_a = \frac{1}{n} \sum_{i=1}^q \left[\frac{z - y_i}{z} \right]^a$$

dimana:

a=0, 1, 2

z=Garis kemiskinan

y_i =Rata-rata pengeluaran perkapita sebulan penduduk yang berada di bawah garis kemiskinan (i=1,2,...,q), $y_i < z$

q=Banyaknya penduduk yang berada di bawah garis kemiskinan

n=Jumlah penduduk

Jika a=0, diperoleh *Head Count Index* (P0), jika a=1 diperoleh indeks kedalaman kemiskinan (*Poverty Gap Index*-P1) dan jika a=2 disebut indeks keparahan kemiskinan (*Poverty Severity Index*-P2).

weight on observations that fall well below the poverty line. Higher value of the index shows that inequality among the poor is higher.

Foster-Greer-Thorbecke (1984)

developed poverty measures that may be written as:

$$P_a = \frac{1}{n} \sum_{i=1}^q \left[\frac{z - y_i}{z} \right]^a$$

where:

a=0, 1, 2

z=the poverty line

y_i =Average expenditure per capita per month of the poor (i=1,2,...,q), $y_i < z$

q=the number of poor

n=the total population

if a=0 is obtained *Head Count Index* (P_0), if a=1 is obtained *Poverty Gap Index*- P_1 , and if a=2 is obtained *Poverty Severity Index*- P_2 .

42. **Indeks Pembangunan Manusia** (IPM) menjelaskan bagaimana penduduk dapat mengakses hasil pembangunan dalam memperoleh pendapatan, kesehatan, pendidikan dan sebagainya. IPM diperkenalkan oleh UNDP pada tahun 1990 dan

42. **The Human Development Index** (HDI) explains how people can access development results in obtaining income, health, education and so forth. HDI was introduced by United Nations Development Programme (UNDP)

dipublikasikan secara berkala dalam laporan tahunan Human Development Report (HDR). IPM dibentuk oleh 3 (tiga) dimensi dasar: Umur panjang dan hidup sehat; pengetahuan; dan standar hidup layak.

in 1990 and published periodically in the annual report of the Human Development Report. HDI was formed by three basic dimensions: a long and healthy life; knowledge; and a decent standard of living.

<https://kutimkab.bps.go.id>

ULASAN

DESCRIPTION

Kemiskinan

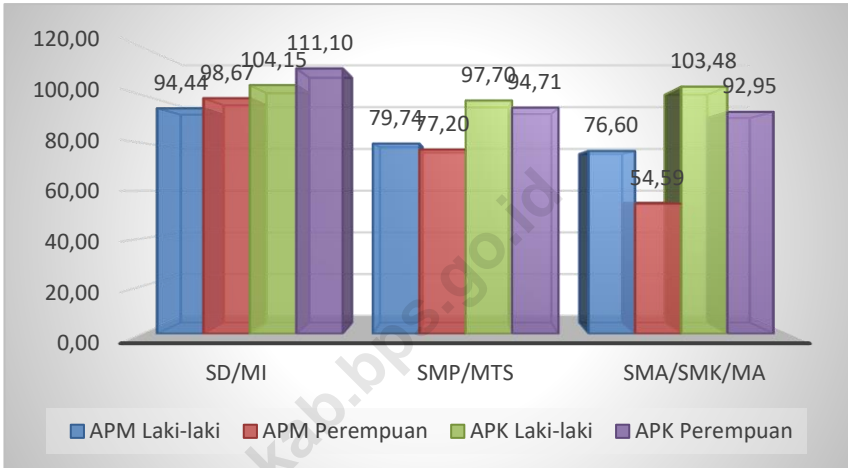
Penduduk miskin di Kabupaten Kutai Timur tahun 2017 secara jumlah mengalami kenaikan yaitu dari 29.570 jiwa pada tahun 2016 menjadi 30.170 jiwa. Besar kecilnya jumlah penduduk miskin adalah penduduk yang memiliki rata-rata pengeluaran perkapita per bulan di bawah garis kemiskinan.

Poverty

The poor population in Kutai Timur Regency in 2017 increased from 29.570 in 2016 to 30.170. The size of the poor population is the population that has an average monthly per capita expenditure below the poverty line.

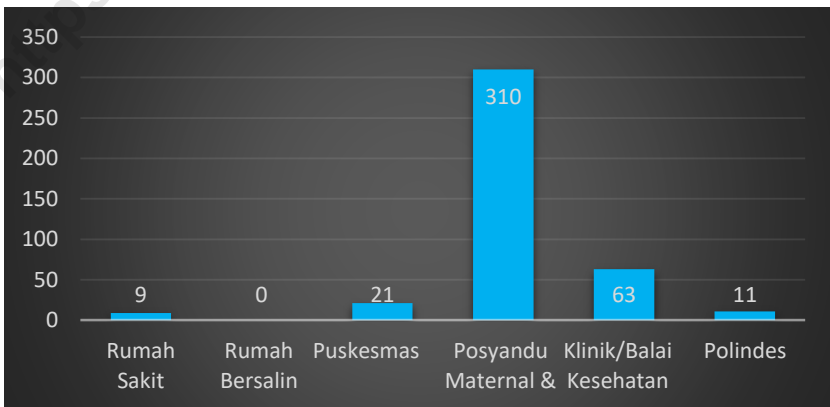
<https://kutimkab.bps.go.id>

Gambar 7 Angka Partisipasi Murni (APM) dan Angka Partisipasi Kasar (APK) Menurut Jenjang Pendidikan di Kabupaten Kutai Timur, 2017
Picture *Net Enrolment Rate and Gross Enrolment Rate by Educational Level in Kutai Timur Regency, 2017*



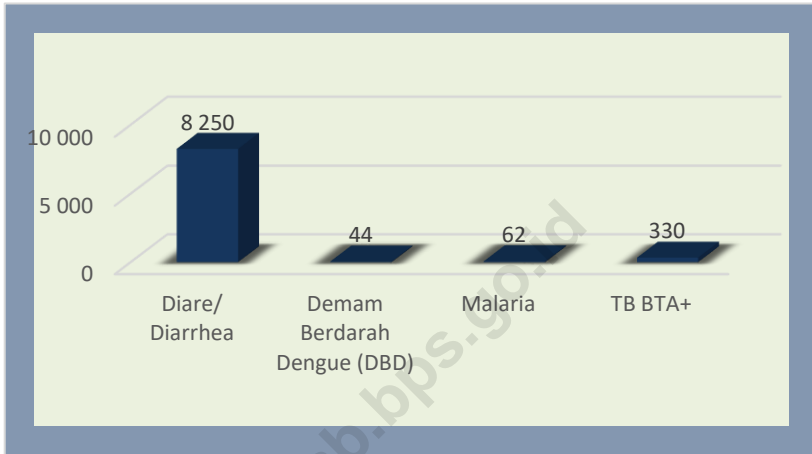
Sumber/Source: Survei Sosial Ekonomi Nasional Kor, Maret 2017/National Socio Economic Survey kor, March 2017

Gambar 8 Jumlah Fasilitas Kesehatan Menurut di Kabupaten Kutai Timur, 2017
Picture *Number of Health Facilities in Kutai Timur Regency, 2017*



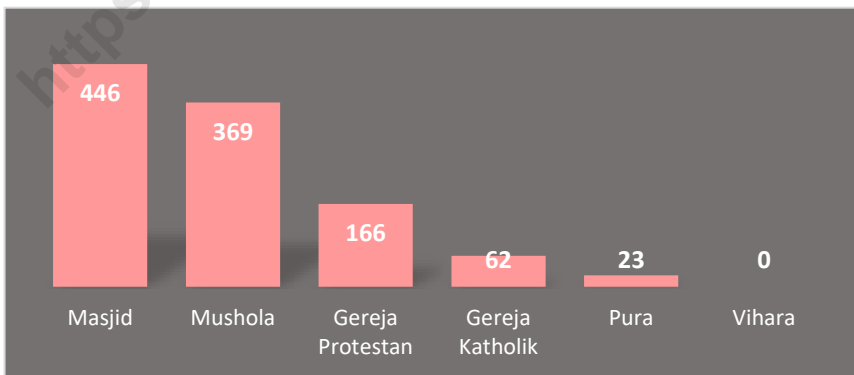
Sumber/Source: Dinas Kesehatan Kabupaten Kutai Timur / Public Health Agency, Kutai Timur

Gambar 9 Jumlah Kasus 4 Penyakit Terbanyak di Kabupaten Kutai Timur, 2017
Picture Number of Cases of the 4 Most Diseases in Kutai Timur Regency, 2017



Sumber/Source: Dinas Kesehatan Kabupaten Kutai Timur/ Public Health Agency, Kutai Timur

Gambar 10 Jumlah Tempat Peribadatan di Kabupaten Kutai Timur, 2017
Picture Number of Worship Facilities in Kutai Timur Regency, 2017



Sumber/Source: Kementerian Agama Kabupaten Kutai Timur/ Ministry of Religion, Kutai Timur

4.1 PENDIDIKAN/*EDUCATION*

Tabel 4.1.1 Persentase Penduduk Usia 7–24 Tahun Menurut Jenis Kelamin dan Partisipasi Sekolah di Kabupaten Kutai Timur, 2017
Table *Percentage of Population Aged 7-24 Years by Sex and School Participation in Kutai Timur Regency, 2017*

Jenis Kelamin <i>Sex</i>	Partisipasi Sekolah/ <i>School Participation</i>			Jumlah <i>Total</i>
	Tidak/Belum Pernah Sekolah <i>Not/Never Attending School</i>	Masih Sekolah <i>Attending School</i>	Tidak Sekolah Lagi <i>Not Attending School Anymore</i>	
(1)	(2)	(3)	(4)	(5)
Laki-Laki/ <i>Male</i>	1,04	67,51	31,45	100
Perempuan/ <i>Female</i>	0,00	72,90	27,10	100

Sumber/*Source*: Survei Sosial Ekonomi Nasional Kor, Maret 2017/*National Socio Economic Survey kor, March 2017*

Tabel 4.1.2 Angka Partisipasi Murni (APM) dan Angka Partisipasi Kasar (APK) Menurut Jenjang Pendidikan di Kabupaten Kutai Timur, 2017
Net Enrolment Rate and Gross Enrolment Rate by Educational Level in Kutai Timur Regency, 2017

Jenjang Pendidikan Educational Level	APM Net Enrollment Rate		APK Gross Enrollment Rate	
	Laki-laki Male	Perempuan Female	Laki-laki Male	Perempuan Female
(1)	(2)	(3)	(4)	(5)
SD/MI Elementary School	94,44	98,67	104,15	111,10
SMP/MTs Junior High School	79,74	77,20	97,70	94,71
SMA/SMK/MA Senior High School	76,60	54,59	103,48	92,95

Sumber/Source: Survei Sosial Ekonomi Nasional Kor, Maret 2017/National Socio Economic Survey kor, March 2017

Tabel 4.1.3 Jumlah Sekolah, Murid, Guru, dan Rasio Murid-Guru Sekolah Dasar (SD) Menurut Kecamatan di Kabupaten Kutai Timur, 2017
Number of Schools, Pupils, Teachers, and School-Teacher Ratio of Primary Schools by Subdistrict in Kutai Timur Regency, 2017

	Kecamatan Subdistrict	Sekolah Schools	Murid Pupils	Guru Teachers	Rasio Murid- Guru/Pupil- Teacher Ratio
	(1)	(2)	(3)	(4)	(5)
1	Muara Ancalong	13	2 026	146	13,88
2	Busang	6	735	61	12,05
3	Long Mesangat	7	743	64	11,61
4	Muara Wahau	20	4 177	230	18,16
5	Telen	8	1 641	83	19,77
6	Kongbeng	11	2 756	144	19,14
7	Muara Bengkal	10	1 784	106	16,83
8	Batu Ampar	6	769	51	15,08
9	Sangatta Utara	25	12 645	615	20,56
10	Bengalon	23	4 588	251	18,28
11	Teluk Pandan	5	1 228	62	19,81
12	Sangatta Selatan	12	2 917	151	19,32
13	Rantau Pulung	8	1 289	81	15,91
14	Sangkulirang	21	2 829	181	15,63
15	Kaliorang	9	1 593	87	18,31
16	Sandaran	12	1 823	105	17,36
17	Kaubun	9	1 932	101	19,13
18	Karangan	8	1 683	85	19,80
	Kutai Timur	213	47 158	2 604	18,11

Sumber/Source: Dinas Pendidikan Kabupaten Kutai Timur / Education Authorities, Kutai Timur

Tabel 4.1.4 Jumlah Sekolah, Murid, Guru, dan Rasio Murid-Guru Madrasah Ibtidaiyah (MI) Menurut Kecamatan di Kabupaten Kutai Timur, 2017
Number of Schools, Pupils, Teachers, and School-Teacher Ratio of Madrasah Ibtidaiyah (MI) by Subdistrict in Kutai Timur Regency, 2017

	Kecamatan Subdistrict	Sekolah Schools	Murid Pupils	Guru Teachers	Rasio Murid- Guru/ Pupil- Teacher Ratio
	(1)	(2)	(3)	(4)	(5)
1	Muara Ancalong	-	-	-	-
2	Busang	-	-	-	-
3	Long Mesangat	-	-	-	-
4	Muara Wahau	-	-	-	-
5	Telen	-	-	-	-
6	Kongbeng	1	130	10	13,00
7	Muara Bengkal	-	-	-	-
8	Batu Ampar	-	-	-	-
9	Sangatta Utara	3	649	40	16,23
10	Bengalon	-	-	-	-
11	Teluk Pandan	2	127	21	6,05
12	Sangatta Selatan	-	-	-	-
13	Rantau Pulung	-	-	-	-
14	Sangkulirang	1	221	15	14,73
15	Kaliorang	-	-	-	-
16	Sandaran	-	-	-	-
17	Kaubun	-	-	-	-
18	Karangan	-	-	-	-
	Kutai Timur	7	1 127	86	13,10

Sumber/Source: Kementerian Agama Kabupaten Kutai Timur/ Ministry of Religion, Kutai Timur

Tabel 4.1.5 Jumlah Sekolah, Murid, Guru, dan Rasio Murid-Guru Sekolah Menengah Pertama Menurut Kecamatan di Kabupaten Kutai Timur, 2017
Number of Schools, Pupils, Teachers, and School-Teacher Ratio of Junior High Schools by Subdistrict in Kutai Timur Regency, 2017

	Kecamatan Subdistrict	Sekolah Schools	Murid Pupils	Guru Teachers	Rasio Murid- Guru/Pupil- Teacher Ratio
	(1)	(2)	(3)	(4)	(5)
1	Muara Ancalong	4	561	43	13,05
2	Busang	2	322	18	17,89
3	Long Mesangat	2	339	21	16,14
4	Muara Wahau	5	1 157	65	17,80
5	Telen	4	441	27	16,33
6	Kongbeng	5	1 237	78	15,86
7	Muara Bengkal	4	675	44	15,34
8	Batu Ampar	2	286	21	13,62
9	Sangatta Utara	16	4 504	277	16,26
10	Bengalon	6	1 421	83	17,12
11	Teluk Pandan	2	415	28	14,82
12	Sangatta Selatan	5	860	53	16,23
13	Rantau Pulung	3	492	34	14,47
14	Sangkulirang	5	928	55	16,87
15	Kaliorang	4	556	44	12,64
16	Sandaran	5	614	39	15,74
17	Kaubun	5	698	48	14,54
18	Karangan	3	453	27	16,78
	Kutai Timur	82	15 959	1 005	15,88

Sumber/Source: Dinas Pendidikan Kabupaten Kutai Timur / Education Authorities, Kutai Timur

Tabel 4.1.6 Jumlah Sekolah, Murid, Guru, dan Rasio Murid-Guru Madrasah Tsanawiyah (MTs) Menurut Kecamatan di Kabupaten Kutai Timur, 2017
Number of Schools, Pupils, Teachers, and School-Teacher Ratio of Madrasah Tsanawiyah (MTs) by Subdistrict in Kutai Timur Regency, 2017

	Kecamatan Subdistrict	Sekolah Schools	Murid Pupils	Guru Teachers	Rasio Murid- Guru/Pupil- Teacher Ratio
	(1)	(2)	(3)	(4)	(5)
1	Muara Ancalong	1	172	18	9,56
2	Busang	-	-	-	-
3	Long Mesangat	1	12	6	2,00
4	Muara Wahau	-	-	-	-
5	Telen	-	-	-	-
6	Kongbeng	1	151	13	11,62
7	Muara Bengkal	1	117	8	14,63
8	Batu Ampar	-	-	-	-
9	Sanggatta Utara	2	389	33	11,79
10	Bengalon	-	-	-	-
11	Teluk Pandan	2	100	20	5,00
12	Sanggatta Selatan	1	17	10	1,70
13	Rantau Pulung	1	22	6	3,67
14	Sangkulirang	-	-	-	-
15	Kaliorang	-	-	-	-
16	Sandaran	-	-	-	-
17	Kaubun	-	-	-	-
18	Karangan	-	-	-	-
	Kutai Timur	10	980	114	8,60

Sumber/Source: Kementerian Agama Kabupaten Kutai Timur/ Ministry of Religion, Kutai Timur

Tabel 4.1.7 Jumlah Sekolah, Murid, Guru, dan Rasio Murid-Guru Sekolah Menengah Atas Menurut Kecamatan di Kabupaten Kutai Timur, 2017
Number of Schools, Pupils, Teachers, and School-Teacher Ratio of Senior High Schools by Subdistrict in Kutai Timur Regency, 2017

	Kecamatan Subdistrict	Sekolah Schools	Murid Pupils	Guru Teachers	Rasio Murid- Guru/Pupil- Teacher Ratio
	(1)	(2)	(3)	(4)	(5)
1	Muara Ancalong	2	518	35	14,80
2	Busang	2	213	18	11,83
3	Long Mesangat	1	286	15	19,07
4	Muara Wahau	2	479	32	14,97
5	Telen	-	-	-	-
6	Kongbeng	2	369	28	13,18
7	Muara Bengkal	1	351	17	20,65
8	Batu Ampar	1	158	13	12,15
9	Sangatta Utara	2	1 761	78	22,58
10	Bengalon	1	283	15	18,87
11	Teluk Pandan	1	145	13	11,15
12	Sangatta Selatan	1	505	26	19,42
13	Rantau Pulung	1	245	17	14,41
14	Sangkulirang	1	367	19	19,32
15	Kaliorang	1	208	16	13,00
16	Sandaran	1	181	14	12,93
17	Kaubun	1	277	16	17,31
18	Karangan	-	-	-	-
	Kutai Timur	21	6 346	372	17,06

Sumber/Source: <http://dapo.dikdasmen.kemdikbud.go.id/>

Tabel 4.1.8 Jumlah Sekolah, Murid, Guru, dan Rasio Murid-Guru Madrasah Aliyah Menurut Kecamatan di Kabupaten Kutai Timur, 2017
Number of Schools, Pupils, Teachers, and School-Teacher Ratio of Madrasah Aliyah by Subdistrict in Kutai Timur Regency, 2017

	Kecamatan Subdistrict	Sekolah Schools	Murid Pupils	Guru Teachers	Rasio Murid- Guru/Pupil- Teacher Ratio
	(1)	(2)	(3)	(4)	(5)
1	Muara Ancalong	-	-	-	-
2	Busang	-	-	-	-
3	Long Mesangat	-	-	-	-
4	Muara Wahau	-	-	-	-
5	Telen	-	-	-	-
6	Kongbeng	-	-	-	-
7	Muara Bengkal	-	-	-	-
8	Batu Ampar	-	-	-	-
9	Sanggata Utara	1	19	13	1,46
10	Bengalon	-	-	-	-
11	Teluk Pandan	1	31	12	2,58
12	Sanggata Selatan	-	-	-	-
13	Rantau Pülung	-	-	-	-
14	Sangkulirang	1	72	11	6,55
15	Kaliorang	-	-	-	-
16	Sandaran	-	-	-	-
17	Kaubun	-	-	-	-
18	Karangan	-	-	-	-
	Kutai Timur	3	122	36	3,39

Sumber/Source: Kementerian Agama Kabupaten Kutai Timur/ Ministry of Religion, Kutai Timur

Tabel 4.1.9 Jumlah Sekolah, Murid, Guru, dan Rasio Murid-Guru Sekolah Menengah Kejuruan Menurut Kecamatan di Kabupaten Kutai Timur, 2017
Number of Schools, Pupils, Teachers, and School-Teacher Ratio of Vocational High Schools by Subdistrict in Kutai Timur Regency, 2017

	Kecamatan Subdistrict	Sekolah Schools	Murid Pupils	Guru Teachers	Rasio Murid- Guru/Pupil- Teacher Ratio
	(1)	(2)	(3)	(4)	(5)
1	Muara Ancalong	-	-	-	-
2	Busang	-	-	-	-
3	Long Mesangat	-	-	-	-
4	Muara Wahau	1	432	20	21,60
5	Telen	1	134	11	12,18
6	Kongbeng	2	633	35	18,09
7	Muara Bengkal	1	281	17	16,53
8	Batu Ampar	-	-	-	-
9	Sangatta Utara	6	2 206	160	13,79
10	Bengalon	3	663	43	15,42
11	Teluk Pandan	1	213	9	23,67
12	Sangatta Selatan	2	262	27	9,70
13	Rantau Pulung	1	143	10	14,30
14	Sangkulirang	4	564	47	12,00
15	Kaliorang	1	336	18	18,67
16	Sandaran	-	-	-	-
17	Kaubun	-	-	-	-
18	Karangan	1	154	12	12,83
	Kutai Timur	24	6 021	409	14,72

Sumber/Source: <http://dapo.dikdasmen.kemdikbud.go.id/>

Tabel 4.1.10 Jumlah Sekolah, Murid, Guru, dan Rasio Murid-Guru Sekolah Luar Biasa Menurut Kecamatan di Kabupaten Kutai Timur, 2017
Number of Schools, Pupils, Teachers, and School-Teacher Ratio of Extra Ordinary Schools by Subdistrict in Kutai Timur Regency, 2017

	Kecamatan Subdistrict	Sekolah Schools	Murid Pupils	Guru Teachers	Rasio Murid- Guru/Pupil- Teacher Ratio
	(1)	(2)	(3)	(4)	(5)
1	Muara Ancalong	-	-	-	-
2	Busang	-	-	-	-
3	Long Mesangat	-	-	-	-
4	Muara Wahau	-	-	-	-
5	Telen	-	-	-	-
6	Kongbeng	-	-	-	-
7	Muara Bengkal	-	-	-	-
8	Batu Ampar	-	-	-	-
9	Sangatta Utara	3	139	15	9,27
10	Bengalon	-	-	-	-
11	Teluk Pandan	-	-	-	-
12	Sangatta Selatan	-	-	-	-
13	Rantau Pulung	-	-	-	-
14	Sangkulirang	-	-	-	-
15	Kaliorang	-	-	-	-
16	Sandaran	-	-	-	-
17	Kaubun	-	-	-	-
18	Karangan	-	-	-	-
	Kutai Timur	3	139	15	9,27

Sumber/Source: <http://dapo.dikdasmen.kemdikbud.go.id/>

4.2 KESEHATAN/HEALTH

Tabel 4.2.1 Jumlah Fasilitas Kesehatan Menurut Kecamatan di Kabupaten Kutai Timur, 2017
Table *Number of Health Facilities by Subdistrict in Kutai Timur Regency, 2017*

	Kecamatan <i>Subdistrict</i>	Rumah Sakit <i>Hospital</i>	Rumah Bersalin <i>Maternity Hospital</i>	Puskesmas <i>Public Health Center</i>	Posyandu <i>Maternal & Child Health Center</i>	Klinik/Balai Kesehatan <i>Clinic/Health Center</i>	Polindes <i>Village Maternity</i>
	(1)	(2)	(3)	(4)	(5)	(6)	(7)
1	Muara Ancalong	-	-	1	19	3	1
2	Busang	-	-	1	7	2	-
3	Long Mesangat	-	-	1	10	-	1
4	Muara Wahau	-	-	2	17	5	2
5	Telen	-	-	1	14	2	6
6	Kongbeng	-	-	1	18	-	-
7	Muara Bengkal	-	-	1	16	1	-
8	Batu Ampar	-	-	1	10	1	-
9	Sanggata Utara	7	-	2	50	22	1
10	Bengalon	1	-	2	27	7	-
11	Teluk Pandan	-	-	1	18	4	-
12	Sanggata Selatan	-	-	1	21	1	-
13	Rantau Pulung	-	-	1	8	1	-
14	Sangkulirang	1	-	1	19	4	-
15	Kaliorang	-	-	1	11	3	-
16	Sandaran	-	-	1	18	1	-
17	Kaubun	-	-	1	12	2	-
18	Karangan	-	-	1	15	3	-
	Kutai Timur	9	0	21	310	62	11

Sumber/Source: Dinas Kesehatan Kabupaten Kutai Timur/ *Public Health Agency, Kutai Timur*

Tabel 4.2.2 Jumlah Tenaga Kesehatan Menurut Kecamatan di Kabupaten Kutai Timur, 2017
Table *Number of Health Personnel by Subdistrict in Kutai Timur Regency, 2017*

		Tenaga Kesehatan/Health Personnel				
Kecamatan Subdistrict	Tenaga Medis Medical Personnel	Tenaga Keperawatan Nursing Personnel	Tenaga Kebidanan Midwifery Personnel	Tenaga Kefarmasian Pharmacy Personnel	Tenaga Kesehatan Lainnya Other Health Personnel	
(1)	(2)	(3)	(4)	(5)	(6)	
1	Muara Ancalong	4	15	18	2	46
2	Busang	4	14	12	-	31
3	Long Mesangat	3	11	17	-	35
4	Muara Wahau	8	32	41	1	146
5	Telen	3	11	23	-	48
6	Kongbeng	3	23	25	1	39
7	Muara Bengkal	3	19	17	3	80
8	Batu Ampar	4	9	12	3	15
9	Sanggata Utara	12	35	66	6	140
10	Bengalon	5	39	50	4	156
11	Teluk Pandan	3	17	15	2	8
12	Sanggata Selatan	8	17	17	2	60
13	Rantau Pulung	2	15	20	-	28
14	Sangkulirang	3	15	23	1	55
15	Kaliorang	2	13	21	1	96
16	Sandaran	2	7	13	-	17
17	Kaubun	4	24	25	1	59
18	Karangan	3	13	20	1	39
Kutai Timur	76	329	435	28	1 098	

Sumber/Source: Dinas Kesehatan Kabupaten Kutai Timur/ Public Health Agency, Kutai Timur

Tabel 4.2.3 Jumlah Dokter Spesialis, Dokter Umum, dan Dokter Gigi Menurut Sarana Pelayanan Kesehatan di Kabupaten Kutai Timur, 2017
Number of Specialist Doctor, Generalist Doctor, and Dentist by Type of Health Facility in Kutai Timur Regency, 2017

Unit Kerja Work Unit	Dokter Spesialis Specialist Doctors	Dokter Umum Generalist Doctors	Dokter Gigi Dentist
(1)	(2)	(3)	(4)
Puskesmas/ <i>Public Health Center</i>	-	58	18
Rumah Sakit/ <i>Hospital</i>	38	52	15
Klinik/ <i>Clinic</i>	-	14	6
Jumlah/Total	38	124	39

Sumber/Source: Dinas Kesehatan Kabupaten Kutai Timur/ *Public Health Agency, Kutai Timur*

Tabel 4.2.4 **Persentase Penduduk Perempuan Berumur 15-49 Tahun yang Pernah Melahirkan Dalam 2 Tahun Terakhir Menurut Penolong Kelahiran Terakhir di Kabupaten Kutai Timur, 2017**
Percentage of Female Population Aged 15-49 Years Who Have Given Birth in the Last 2 Years by Last Birth Attendant in Kutai Timur Regency, 2017

Penolong Proses Kelahiran <i>Birth Attendant</i>		Persentase <i>Percentage</i>
(1)		(2)
1	Dokter Kandungan	20,89
2	Dokter Umum	0,00
3	Bidan	73,48
4	Perawat	0,00
5	Tenaga Kesehatan Lainnya	1,82
6	Dukun Beranak/ Paraji	3,80
Jumlah/ Total		100

Sumber/Source: Survei Sosial Ekonomi Nasional Kor, Maret 2017/ *National Socio Economic Survey kor, March 2017*

Tabel 4.2.5 **Persentase Balita Yang Pernah Mendapat Imunisasi Menurut Jenis Imunisasi di Kabupaten Kutai Timur, 2017**
Percentage of Children Under Five Years Who Had Immunization by Type of Immunization in Kutai Timur Regency, 2017

Jenis Imunisasi <i>Type of Immunization</i>	Mendapat Imunisasi <i>Get Immunized</i>		Tidak Mendapat Imunisasi <i>Not Immunized</i>	
	Laki-laki <i>Male</i>	Perempuan <i>Female</i>	Laki-laki <i>Male</i>	Perempuan <i>Female</i>
(1)	(2)	(3)	(4)	(5)
1 BCG	95,45	91,55	4,55	8,45
2 DPT	86,4	80,6	13,56	19,41
3 Polio	91,54	87,55	8,46	12,45
4 Campak/ Morbili	72,59	64,66	27,41	35,34
5 Hepatitis B	88,74	79,09	11,26	20,91

Sumber/Source: Survei Sosial Ekonomi Nasional Kor, Maret 2017/ *National Socio Economic Survey kor, March 2017*

Tabel 4.2.6 Jumlah Kasus 4 Penyakit Terbanyak di Kabupaten Kutai Timur, 2017
Table *Number of Cases of the 4 Most Diseases in Kutai Timur Regency, 2017*

Jenis Penyakit <i>The Type of Disease</i>		Jumlah Kasus <i>Number Of Cases</i>
(1)		(2)
1.	Diare/ <i>Diarrhea</i>	8 250
2.	Demam Berdarah <i>Dengue</i> (DBD)	44
3.	Malaria	62
4.	TB BTA ⁺	330
Kutai Timur		8 686

Sumber/Source: Dinas Kesehatan Kabupaten Kutai Timur/ *Public Health Agency, Kutai Timur*

Tabel 4.2.7 Jumlah Bayi Lahir, Bayi Berat Badan Lahir Rendah (BBLR), BBLR Dirujuk, dan Bergizi Buruk Menurut Kecamatan di Kabupaten Kutai Timur, 2017
Table *Number of Births, Babies with Low Birth Weights (LBW), Treated LBW, and Malnutrition Cases by Subdistrict in Kutai Timur Regency, 2017*

	Kecamatan <i>Subdistrict</i>	Bayi Lahir <i>Births</i>	BBLR/LBW		Gizi Buruk <i>Malnutrition</i>
			Jumlah <i>Total</i>	Dirujuk <i>Treated</i>	
	(1)	(2)	(3)	(4)	(5)
1	Muara Ancalong	255	31	-	-
2	Busang	76	2	-	-
3	Long Mesangat	109	4	-	12
4	Muara Wahau	370	17	-	-
5	Telen	140	7	-	-
6	Kongbeng	416	3	4	7
7	Muara Bengkal	246	12	-	5
8	Batu Ampar	96	1	-	-
9	Sangatta Utara	1 779	32	-	2
10	Bengalon	543	33	2	15
11	Teluk Pandan	252	11	-	1
12	Sangatta Selatan	469	40	39	4
13	Rantau Pulung	187	12	-	-
14	Sangkulirang	388	4	-	-
15	Kaliorang	186	5	1	-
16	Sandaran	102	1	-	-
17	Kaubun	253	11	-	-
18	Karangan	176	7	-	2
	Kutai Timur	6 043	233	46	48

Sumber/Source: Dinas Kesehatan Kabupaten Kutai Timur/ *Public Health Agency, Kutai Timur*

Tabel 4.2.8 Jumlah Ibu Hamil, Melakukan Kunjungan K1, Melakukan Kunjungan K4, Kurang Energi Kronis (KEK), dan Mendapat Tablet Zat Besi (Fe) di Kabupaten Kutai Timur, 2013-2017
Number of Pregnant Women, Those with One Visit and four Visits of Antenatal Care, Chronic Energy Deficiency (CED), and Receiving Iron Supplement in Kutai Timur Regency, 2013-2017

Tahun Years	Melakukan Kunjungan K1 One Visit	Melakukan Kunjungan K4 Four Visits	Kurang Energi Kronis (KEK) Chronic Energy Deficiency (CED)	Mendapat Zat Besi (Fe) Receiving Iron Supplement
(1)	(2)	(3)	(4)	(5)
2013	7 527	5 237	-	5 018
2014	7 923	5 209	-	4 776
2015	7 176	5 123	479	4 640
2016	6 733	5 301	501	5 288
2017	6 800	5 675	781	5 606

Sumber/Source: Dinas Kesehatan Kabupaten Kutai Timur/ Public Health Agency, Kutai Timur

Tabel 4.2.9 Jumlah Remaja Usia 15-24 Tahun yang Mendapat Penyuluhan Tentang Kesehatan Reproduksi (Kespro), HIV/AIDS, dan Keluarga Berencana (KB) Menurut Kecamatan di Kabupaten Kutai Timur, 2017
Number of Young People Aged 15 - 24 Who Had Counselling on Reproductive Health, HIV/AIDS, and Family Planning by Subdistrict in Kutai Timur Regency, 2017

	Kecamatan <i>Subdistrict</i>	Penyuluhan Kespro <i>Reproductive Health Counselling</i>	Penyuluhan HIV/AIDS <i>HIV/AIDS Counselling</i>	Penyuluhan KB <i>Family Planning Counselling</i>
	(1)	(2)	(3)	(4)
1	Muara Ancalong	7	12	19
2	Busang	3	10	4
3	Long Mesangat	5	10	7
4	Muara Wahau	8	20	21
5	Telen	1	4	8
6	Kongbeng	7	8	5
7	Muara Bengkal	7	9	5
8	Batu Ampar	6	13	6
9	Sangatta Utara	19	50	14
10	Bengalon	6	18	4
11	Teluk Pandan	8	8	6
12	Sangatta Selatan	8	35	21
13	Rantau Pulung	6	12	3
14	Sangkulirang	17	17	5
15	Kaliorang	4	3	8
16	Sandaran	3	3	5
17	Kaubun	6	22	8
18	Karangan	8	15	7
	Kutai Timur	129	269	156

Sumber/Source: Dinas Kesehatan Kabupaten Kutai Timur/ *Public Health Agency, Kutai Timur*

Tabel 4.2.10 Jumlah Kasus DBD, Diare, TB, dan Malaria Menurut Kecamatan di Kabupaten Kutai Timur, 2017
Table Number of Cases of Dengue Fever, Diarrhea, Tuberculosis (TB) and Malaria by Subdistrict in Kutai Timur Regency, 2017

	Kecamatan Subdistrict	DBD Dengue Fever	Diare Diarrhea	TB Tuberculosis	Malaria
	(1)	(2)	(3)	(4)	(5)
1	Muara Ancalong	-	319	7	-
2	Busang	-	240	7	2
3	Long Mesangat	-	244	11	-
4	Muara Wahau	5	467	27	18
5	Telen	1	86	11	-
6	Kongbeng	1	8	23	5
7	Muara Bengkal	-	255	10	-
8	Batu Ampar	-	206	5	-
9	Sangatta Utara	36	2 896	89	-
10	Bengalon	-	1 319	33	2
11	Teluk Pandan	-	225	7	-
12	Sangatta Selatan	1	883	25	-
13	Rantau Pulung	-	-	7	3
14	Sangkulirang	-	114	21	3
15	Kaliorang	-	218	12	-
16	Sandaran	-	159	5	18
17	Kaubun	-	479	18	3
18	Karangan	-	132	12	8
	Kutai Timur	44	8 250	330	62

Sumber/Source: Dinas Kesehatan Kabupaten Kutai Timur/ Public Health Agency, Kutai Timur

Tabel 4.2.11 Jumlah Kasus HIV, AIDS dan Sifilis Menurut Kelompok Umur di Kabupaten Kutai Timur, 2017
Number of Cases of HIV, AIDS, Syphilis by Age Group in Kutai Timur Regency, 2017

Kelompok Umur <i>Age Group</i>	HIV <i>HIV</i>	AIDS <i>AIDS</i>	Sifilis <i>Syphilis</i>
(1)	(2)	(3)	(4)
≤ 4	2	-	-
5 - 14	2	2	-
15 - 19	2	1	6
20 - 24	12	7	4
25 - 49	82	51	24
≥ 50	9	5	1
Jumlah/ Total	109	66	35

Sumber/Source: Dinas Kesehatan Kabupaten Kutai Timur/ *Public Health Agency, Kutai Timur*

Tabel 4.2.12 Jumlah Pasangan Usia Subur dan Peserta KB Aktif Menurut Kecamatan di Kabupaten Kutai Timur, 2017
Number of Eligible Couples and Family Planning Participants by Subdistrict in Kutai Timur Regency, 2017

	Kecamatan Subdistrict	Peserta KB Aktif Family Planning Participants			
		IUD	MOW	MOP	Kondom Condom
	(1)	(2)	(3)	(4)	(5)
1	Muara Ancalong	3	-	1	3
2	Busang	9	2	-	14
3	Long Mesangat	11	-	-	21
4	Muara Wahau	47	32	2	17
5	Telen	12	3	-	4
6	Kongbeng	52	-	-	22
7	Muara Bengkal	11	-	-	21
8	Batu Ampar	16	8	-	17
9	Sanggatta Utara	1 545	99	19	697
10	Bengalon	110	95	1	52
11	Teluk Pandan	23	19	-	13
12	Sanggatta Selatan	99	59	9	36
13	Rantau Pulung	110	17	5	65
14	Sangkulirang	19	-	-	15
15	Kaliorang	23	26	-	79
16	Sandaran	2	-	-	11
17	Kaubun	3	-	-	3
18	Karangan	-	-	-	5
Kutai Timur		2 095	360	37	1 095

Lanjutan Tabel/*Continued Table 4.2.12*

Kecamatan <i>Subdistrict</i>	Peserta KB Aktif <i>Family Planning Participants</i>					Jumlah <i>Total</i>
	Implan <i>Implants</i>	Suntikan <i>Injection</i>	Pil <i>Pill</i>	Lainnya <i>Others</i>		
(1)	(6)	(7)	(8)	(9)	(10)	
1 Muara Ancalong	8	2 030	54	-	2 099	
2 Busang	18	926	12	-	981	
3 Long Mesangat	16	559	60	11	678	
4 Muara Wahau	236	1 124	329	-	1 787	
5 Telen	20	472	260	-	771	
6 Kongbeng	90	1 847	533	-	2 544	
7 Muara Bengkal	6	1 204	60	-	1 302	
8 Batu Ampar	51	540	27	-	659	
9 Sangatta Utara	905	6 802	1 713	-	11 780	
10 Bengalon	308	2 398	1 078	-	4 042	
11 Teluk Pandan	88	1 210	333	-	1 686	
12 Sangatta Selatan	131	2 079	713	-	3 126	
13 Rantau Pulung	234	566	501	32	1 530	
14 Sangkulirang	92	4 369	11	-	4 506	
15 Kaliorang	164	1 185	410	-	1 887	
16 Sandaran	38	327	53	-	431	
17 Kaubun	22	1 289	366	-	1 683	
18 Karanganyar	13	1 150	62	-	1 230	
Kutai Timur	2 440	30 077	6 575	43	42 722	

Sumber/Source: Dinas Kesehatan Kabupaten Kutai Timur/ *Public Health Agency, Kutai Timur*

Tabel 4.2.13 Jumlah Klinik Keluarga Berencana (KKB) dan Pos Pelayanan Keluarga Berencana Desa (PPKBD) Menurut Kecamatan di Kabupaten Kutai Timur, 2017
Number of Family Planning Clinics and Village Family Planning Service Units by Subdistrict in Kutai Timur Regency, 2017

	Kecamatan Subdistrict	KKB Family Planning Clinics	PPKBD Village Family Planning Service Units
	(1)	(2)	(3)
1	Muara Ancalong	1	8
2	Busang	1	2
3	Long Mesangat	1	1
4	Muara Wahau	3	10
5	Telen	2	5
6	Kongbeng	1	7
7	Muara Bengkal	1	7
8	Batu Ampar	1	5
9	Sanggata Utara	17	4
10	Bengalon	2	7
11	Teluk Pandan	1	6
12	Sanggata Selatan	1	4
13	Rantau Pulung	1	8
14	Sangkulirang	3	5
15	Kaliorang	1	7
16	Sandaran	1	2
17	Kaubun	1	4
18	Karangan	1	4
	Kutai Timur	40	96

Sumber/Source: Dinas Pengendalian Penduduk dan Keluarga Berencana Kabupaten Kutai Timur/ Population Control and Family Planning Agency, Kutai Timur

4.3 AGAMA/RELIGION

Tabel 4.3.1 Persentase Penduduk Menurut Kecamatan dan Agama yang Dianut di Kabupaten Kutai Timur, 2017
Table *Percentage of Population by Subdistrict and Religion in Kutai Timur Regency, 2017*

	Kecamatan <i>Subdistrict</i>	Islam <i>Islam</i>	Protestan <i>Christian</i>	Katolik <i>Catholic</i>	Hindu <i>Hindu</i>	Budha <i>Buddha</i>	Konghucu <i>Konghucu</i>	Lainnya <i>Other</i>
	(1)	(2)	(3)	(4)	(5)	(6)	(7)	(8)
1	Muara Ancalong	90,48	8,37	1,14	0,01	0,00	0,00	0,00
2	Busang	33,86	58,18	7,96	0,00	0,00	0,00	0,00
3	Long Mesangat	71,45	15,78	8,54	4,19	0,00	0,00	0,04
4	Muara Wahau	71,59	5,88	22,27	0,18	0,07	0,00	0,01
5	Telen	63,83	26,52	9,34	0,29	0,01	0,00	0,01
6	Kongbeng	66,69	17,73	14,48	1,06	0,04	0,00	0,00
7	Muara Bengkal	96,33	1,56	2,01	0,08	0,01	0,00	0,01
8	Batu Ampar	90,45	2,80	6,46	0,19	0,07	0,00	0,03
9	Sangatta Utara	80,74	14,66	4,29	0,25	0,06	0,01	0,00
10	Bengalon	83,82	8,74	7,38	0,03	0,03	0,00	0,00
11	Teluk Pandan	96,67	2,91	0,35	0,06	0,02	0,00	0,00
12	Sangatta Selatan	92,90	5,46	1,61	0,03	0,01	0,00	0,00
13	Rantau Pulung	87,28	3,12	9,15	0,45	0,00	0,00	0,00
14	Sangkulirang	86,86	4,40	8,61	0,07	0,05	0,00	0,01
15	Kaliorang	73,80	2,90	18,16	5,11	0,03	0,00	0,00
16	Sandaran	84,11	7,08	8,80	0,02	0,00	0,00	0,00
17	Kaubun	61,79	2,98	30,01	5,20	0,03	0,01	0,00
18	Karangan	80,36	5,44	14,11	0,08	0,01	0,00	0,00
	Kutai Timur	80,348	10,415	8,554	0,642	0,034	0,002	0,004

Sumber/Source: Kementerian Agama Kabupaten Kutai Timur / Ministry of Religion, Kutai Timur

Tabel 4.3.2 Jumlah Tempat Peribadatan Menurut Kecamatan di Kabupaten Kutai Timur, 2017
Table Number of Worship Facilities by Subdistrict in Kutai Timur Regency, 2017

	Kecamatan Subdistrict	Masjid Mosque	Mushola Mushola	Gereja Protestan Christian Church	Gereja Katholik Catholic Church	Pura Temple	Vihara Vihara
	(1)	(2)	(3)	(4)	(5)	(6)	(7)
1	Muara Ancalong	9	8	7	4	-	-
2	Busang	4	4	7	4	-	-
3	Long Mesangat	14	10	13	2	2	-
4	Muara Wahau	29	48	15	9	-	-
5	Telen	5	-	7	2	-	-
6	Kongbeng	32	39	20	3	5	-
7	Muara Bengkal	7	8	1	3	-	-
8	Batu Ampar	12	5	5	3	-	-
9	Sangatta Utara	71	65	33	4	3	-
10	Bengalon	55	37	23	4	-	-
11	Teluk Pandan	44	19	5	2	-	-
12	Sangatta Selatan	36	12	6	3	-	-
13	Rantau Pulung	17	31	6	4	3	-
14	Sangkulirang	18	7	4	4	-	-
15	Kaliorang	25	20	4	3	4	-
16	Sandaran	18	8	2	2	-	-
17	Kaubun	26	30	5	3	6	-
18	Karangan	24	18	3	3	-	-
	Kutai Timur	446	369	166	62	23	0

Sumber/Source: Kementerian Agama Kabupaten Kutai Timur/ Ministry of Religion, Kutai Timur

4.4 KRIMINALITAS/*CRIME*

Tabel 4.4.1 Jumlah Tindak Pidana Menurut Kepolisian Sektor di Kabupaten Kutai Timur, 2015-2017
Table *Number of Reported Criminal Cases by Sector Police Agency in Kutai Timur Regency, 2015-2017*

	Kepolisian Sektor <i>Sector Police Agency</i>	2015	2016	2017
	(1)	(2)	(3)	(4)
1	Muara Ancalong	9	7	3
2	Muara Wahau	29	14	24
3	Kongbeng	1	5	8
4	Muara Bengkal	9	2	3
5	Sangatta Utara	224	36	35
6	Bengalon	68	29	32
7	Rantau Pulung	1	7	5
8	Sangkulirang	21	13	21
9	Kaliorang	18	6	4

Sumber/Source: Kepolisian Resort Kutai Timur/Resort Police Agency Kutai Timur

Tabel 4.4.2 **Persentase Penyelesaian Tindak Pidana Menurut Kepolisian Sektor di Kabupaten Kutai Timur, 2015-2017**
Percentage of Crime Clearance Rate by Sector Pollice Agency in Kutai Timur Regency, 2015-2017

Kepolisian Sektor Sector Police Agency		2015 (%)	2016 (%)	2017 (%)
(1)		(2)	(3)	(4)
1	Muara Ancalong	22	85	66
2	Muara Wahau	93	64	79
3	Kongbeng	0	20	100
4	Muara Bengkal	33	100	100
5	Sangatta Utara	20	63	60
6	Bengalon	41	82	59
7	Rantau Pulung	0	28	40
8	Sangkulirang	42	100	66
9	Kaliorang	55	100	25

Sumber/Source: Kepolisian Resort Kutai Timur/Resort Police Agency Kutai Timur

Tabel 4.4.3 Jumlah Kejahatan Menurut Jenis Kejahatan di Kabupaten Kutai Timur, 2015-2017
Table *Number of Crime by Type of Crime in Kutai Timur Regency, 2015-2017*

Jenis Kejahatan <i>Type of Crime</i>		2015	2016	2017
(1)		(2)	(3)	(4)
1	Pembunuhan	1	4	4
2	Penganiayaan berat	5	-	2
3	Penganiayaan ringan	46	23	18
4	KDRT	8	8	1
5	Pemeriksaan	1	1	1
6	Pencabulan	23	25	24
7	Penculikan	1	-	-
8	Pencurian dengan kekerasan (Curas)	13	9	1
9	Pencurian biasa (Curbis)	122	39	41
10	Pencurian kendaraan bermotor (Curanmor)	103	24	37
11	Pencurian dengan pemberatan (Curat)	49	9	9
12	Pengerusakan	6	1	3
13	Pembakaran dengan sengaja	5	3	0
14	Narkotika dan Psikotropika	90	173	122
15	Penipuan	27	13	8
16	Penggelapan	35	9	12
17	Korupsi	1	2	3
18	Kejahatan terhadap ketertiban umum	-	-	26
Jumlah Total		536	343	312

Sumber/Source: Kepolisian Resort Kutai Timur/Resort Police Agency Kutai Timur

Tabel 4.4.4 Jumlah Demonstrasi Menurut Jenis Demonstrasi di Kabupaten Kutai Timur, 2015-2017
Number of Demonstration by Type of Demonstration in Kutai Timur Regency, 2015-2017

Jenis Demonstrasi <i>Type of Demonstration</i>		2015	2016	2017
(1)		(2)	(3)	(4)
1	Demonstrasi	14	4	3
2	Demonstrasi Rusuh	-	-	-
3	Kerusuhan	-	-	-
Jumlah Total		14	4	3

Sumber/Source: Kepolisian Resort Kutai Timur/Resort Police Agency Kutai Timur

Tabel 4.4.5 Jumlah Kantor Polisi Menurut Tingkat Kepolisian di Kabupaten Kutai Timur, 2015-2017
Number of Police Agency by Level of Police in Kutai Timur Regency, 2015-2017

Tingkat Kepolisian <i>Level of Police</i>		2015	2016	2017
(1)		(2)	(3)	(4)
1	Kepolisian Resor	1	1	1
2	Kepolisian Sektor/ TA	9	9	9
3	Pos Polisi	10	10	10
Jumlah <i>Total</i>		20	20	20

Sumber/Source: Kepolisian Resort Kutai Timur/Resort Police Agency Kutai Timur

Tabel 4.4.6 Jumlah Personil Polres Menurut Jenis Kelamin di Kabupaten Kutai Timur, 2017
Table *Number of Sector Police Agencyr by Sex in Kutai Timur Regency, 2017*

Jenis Kelamin Sex		Jumlah Total
(1)		(2)
1	Laki-laki	479
2	Perempuan	24
Jumlah Total		503

Sumber/Source: Kepolisian Resort Kutai Timur/Resort Police Agency Kutai Timur

4.5 KEMISKINAN/*POVERTY*

Tabel 4.5.1 Jumlah Keluarga Menurut Kecamatan dan Klasifikasi Keluarga di Kabupaten Kutai Timur, 2017
Number of Households by Subdistrict and Household Classification in Kutai Timur Regency, 2017

	Kecamatan <i>Subdistrict</i>	Jumlah Keluarga <i>Number of Family</i>	Pra Sejahtera <i>Pre- prosperous Family</i>	Keluarga Sejahtera I <i>Prosperous Family I</i>	Jumlah <i>Total</i>
	(1)	(2)	(3)	(4)	(5)
1	Muara Ancalong	4 480	641	421	1 062
2	Busang	1 461	177	124	301
3	Long Mesangat	1 395	202	142	344
4	Muara Wahau	5 165	754	961	1 715
5	Telen	1 842	186	324	510
6	Kongbeng	4 992	639	669	1 308
7	Muara Bengkal	3 433	385	326	711
8	Batu Ampar	1 419	203	403	606
9	Sangatta Utara	20 798	42	146	188
10	Bengalon	7 889	39	55	94
11	Teluk Pandan	3 797	702	1 162	1 864
12	Sangatta Selatan	5 119	46	102	148
13	Rantau Pulung	2 128	336	315	651
14	Sangkulirang	5 624	67	1 220	1 287
15	Kaliorang	2 806	42	345	387
16	Sandaran	2 019	129	168	297
17	Kaubun	3 159	246	85	331
18	Karangan	2 902	186	148	334
	Kutai Timur	80 428	5 022	7 116	12 138

Sumber/Source: Badan Pemberdayaan Perempuan dan Keluarga Berencana Kabupaten Kutai Timur/ *Women Empowerment and Family Planning Agency, Kutai Timur*

Tabel 4.5.2 **Garis Kemiskinan dan Penduduk Miskin di Kabupaten Kutai Timur, 2012–2017**
Poverty Line and Number of Poor People in Kutai Timur Regency, 2012–2017

Tahun Year	Garis Kemiskinan Poverty Line (rupiah)	Penduduk Miskin Number of Poor People	
		Jumlah Total	Persentase Percentage
(1)	(2)	(3)	(4)
2011	339 905	25 300	9,43
2012	364 353	25 200	8,77
2013	397 482	27 200	9,06
2014	408 224	28 300	9,10
2015	431 328	29 570	9,31
2016	470 228	30 170	9,16
2017	512 345	31 950	9,20

Sumber/Source: Survei Sosial Ekonomi Nasional/ National Socio Economic Survey

BAB V

Produksi Tanaman Sayuran Menurut Jenis Sayuran di Kabupaten Kutai Timur (Kuintal), 2017

Production of Vegetables by Kind of Plant in Kutai Timur Regency (Quintal), 2017

BAWANG MERAH / SHALLOT

10



LAINNYA / OTHERS

4.734

CABAI / CHILLI

1.841



PETSAI / CHINESE CABBAGE

604



PENJELASAN TEKNIS

1. **Lahan sawah** adalah lahan pertanian yang berpetak-petak dan dibatasi oleh pematang (galengan), saluran untuk menahan/ menyalurkan air, yang biasanya ditanami padi sawah tanpa memandang dari mana diperoleh atau status lahan tersebut. Lahan yang dimaksud termasuk lahan yang terdaftar di Pajak Bumi Bangunan, Iuran Pembangunan Daerah, lahan bengkok, lahan serobotan, lahan rawa yang ditanami padi dan lahan bekas tanaman tahunan yang telah dijadikan sawah, baik yang ditanami padi, palawija atau tanaman semusim lainnya.
2. **Tegal/Kebun** adalah lahan pertanian bukan sawah (lahan kering) yang ditanami tanaman semusim atau tahunan dan terpisah dengan halaman sekitar rumah serta penggunaannya tidak berpindah pindah.
3. **Ladang/Huma** adalah lahan pertanian bukan sawah (lahan kering) yang biasanya ditanami tanaman semusim dan penggunaannya hanya semusim atau dua musim, kemudian akan ditinggalkan bila sudah tidak subur

TECHNICAL NOTES

1. **Wetland** is agricultural land that separated by small dykes to resist water, where the main crop is usually wetland paddy without considering where it is got from or the status of the land. It includes the land that is registered at land income tax Agency, regional development contribution, 'bengkok' land, illegal ownership, swamps for rice cultivation, and annual crop land mark that has been used as rice field, which are both planted with paddy, secondary crops or the other seasonal crops.
2. **Dry field/Garden** is an dryland (unirrigated land) which is planted with seasonal or annual crops and separately from the yard around the house without shifting
3. **Unirrigated agricultural field /Shifting cultivation land** is dryland (unirrigated land) that usually is cultivated for seasonal crops and utilized only for one or two seasons, then it will be left when it is not fertile (shifting).

lagi (berpindah-pindah).
Kemungkinan lahan ini beberapa tahun kemudian akan dikerjakan kembali jika sudah subur.

Maybe, this land will be used again in a few years if it has been fertile.

4. **Lahan yang sementara tidak diusahakan** adalah lahan yang biasanya diusahakan tetapi untuk sementara (lebih dari 1 (satu) tahun tetapi kurang dari atau sama dengan 2 (dua) tahun) tidak diusahakan, termasuk lahan sawah yang tidak diusahakan selama lebih dari 2 (dua) tahun.

4. **Temporarily unused land** is land that is regularly used but temporarily (more than a year but less or equal than two years) is unused, it includes wetland that is not cultivated more than two years.

5. Data pokok tanaman pangan yang dikumpulkan adalah luas panen. Pengumpulan data luas panen dilakukan setiap bulan dengan pendekatan area kecamatan di seluruh wilayah Kutai Timur.

5. *The main food crops data collected consists of harvested. The harvested area data is collected every month using sub district area approach in all subdistrict in Kutai Timur.*

6. **Tanaman sayuran dan buah-buahan semusim**

Tanaman sayuran semusim adalah tanaman sumber vitamin, garam mineral dan lain-lain yang dikonsumsi dari bagian tanaman yang berupa daun, bunga, buah, dan umbinya, yang berumur kurang dari satu tahun.

6. **Seasonal vegetable and fruit plants**

Seasonal vegetable plants are plants which are the sources of vitamin, mineral salt, etc, consumed from the part of the plant in the form of leaf, flower, fruit, and root with the age of less than one year.

Tanaman buah-buahan semusim adalah tanaman sumber vitamin, garam mineral, dan lain-lain yang

Seasonal fruit plants are plants which are the sources of vitamin, mineral salt, etc, consumed from

dikonsumsi dari bagian tanaman yang berupa buah, berumur kurang dari satu tahun, tidak berbentuk pohon/rumpun tetapi menjalar dan berbatang lunak.

the part of the plant in the form of fruits. These plants are creeps with the age of less than one year.

7. **Tanaman buah-buahan dan sayuran tahunan**

Tanaman buah-buahan tahunan adalah tanaman sumber vitamin, garam mineral, dan lain-lain yang dikonsumsi dari bagian tanaman yang berupa buah dan merupakan tanaman tahunan.

Tanaman sayuran tahunan adalah tanaman sumber vitamin, garam mineral, dan lain-lain yang dikonsumsi dari bagian tanaman yang berupa daun dan atau buah yang berumur lebih dari satu tahun.

7. **Annual fruit and vegetable plants**

Annual fruit plants are plants which are the sources of vitamin, contained mineral salt, etc, consumed from the part of plant in the form of fruit and more than one year of age.

Annual vegetable plants are plants which are the sources of vitamin, contained mineral salt, etc, consumed from the part of the plant in the form of vegetable and more than one year of age.

8. **Tanaman biofarmaka** adalah tanaman yang bermanfaat untuk obat-obatan, kosmetik, dan kesehatan yang dikonsumsi atau digunakan dari bagian-bagian tanaman seperti daun, batang, buah, umbi (rimpang) ataupun akar.

8. **Medicinal plants** are plants which are useful for medicine. It is consumed from part of the plant such as leaf, flower, fruit, tuber, and root.

9. **Tanaman hias** adalah tanaman yang mempunyai nilai keindahan baik bentuk, warna daun, tajuk maupun bunganya, sering digunakan untuk penghias pekarangan dan lain sebagainya.

9. **Ornamental plants** are plants which have a beauty value, either in shape, colour of leaf or crown of flower, and they are often used as a yard decorator.

10. **Luas panen tanaman hortikultura** adalah luas tanaman sayuran, buah-buahan, biofarmaka, dan tanaman hias yang diambil hasilnya/dipanen pada periode pelaporan.

11. **Luas panen untuk tanaman sayuran** adalah luas tanaman yang dipanen sekaligus/habis/dibongkar dan luas tanaman yang dipanen berkali-kali (lebih dari satu kali)/belum habis.

Tanaman yang dipanen sekaligus/habis/dibongkar adalah tanaman yang sehabis panen langsung dibongkar/dicabut, terdiri dari bawang merah, bawang putih, bawang daun, kentang, kol/kubis, kembang kol, petsai/sawi, wortel, lobak, dan kacang merah.

Tanaman yang dipanen berkali-kali (lebih dari satu kali)/belum habis adalah tanaman yang pemanenannya lebih dari satu kali dan biasanya dibongkar apabila panen terakhir sudah tidak memadai lagi, terdiri dari: kacang panjang, cabe besar, cabe rawit, jamur, tomat, terung, buncis, ketimun, labu siam, kangkung, bayam, melon, semangka, dan blewah.

12. Produksi hortikultura adalah hasil menurut bentuk produk dari setiap

10. **Harvested area of horticulture** is area which vegetable, fruit, medicinal and ornamental plant of crop harvested during the period of report.

11. **Harvested area of vegetables** is area of entirely plant harvested/demolished and plant harvested several times/undemolished.

Entirely plants harvested/demolished are plants usually harvested once and demolished to be substituted by other plants, consisting of: shallots, garlic, leeks, potato, cabbage, cauli flower, mustard green, carrots, chinese radish, and red kidney beans.

Plants harvested several times/undemolished are plants usually harvested more than once and demolished in the case that the last harvest was economically not profitable. They consist of : yard long beans, chili, small chili, mushroom, tomatoes, egg plant, frech beans, cucumber, pumpkin/chajota, swamp cabbage, spinach, melon, watermelon, and blewah .

12. **Horticulture production** is the standard production quantity

tanaman sayuran, buah-buahan, biofarmaka dan tanaman hias yang diambil berdasarkan luas yang dipanen/tanaman yang menghasilkan pada bulan/triwulan laporan.

form of vegetable, fruit, medicinal and ornamental plant based on harvested area/the number of production plants reported monthly/quarterly.

13. Data perkebunan merupakan data sekunder yang bersumber dari Dinas Perkebunan Kabupaten Kutai Timur.

13. Data on estates are secondary data obtained from Plantation Agency of Kutai Timur.

14. Data populasi ternak bersumber dari Dinas Pertanian.

14. Data of domestic livestock population are obtain from the Livestock Agency.

15. Data statistik perikanan merupakan data sekunder yang bersumber dari Dinas Kelautan dan Perikanan. Statistik perikanan dibedakan atas data Perikanan Tangkap dan Perikanan Budidaya. Perikanan Tangkap diklasifikasikan atas penangkapan ikan di laut dan penangkapan ikan di perairan umum. Perikanan Budidaya diklasifikasikan atas jenis budidaya yaitu budidaya laut, tambak, kolam, karamba, jaring apung, dan sawah.

15. Fishery Statistics are secondary data obtained from Marine and Fishery Agency. Fishery statistics are categorized into capture fisheries and aquaculture. Capture fisheries are further classified into marine capture fisheries and inland open water capture fisheries. Aquaculture are further classified into several types of culture: marine culture, brackish water pond, fresh water pond, cage, floating net, and fish breeding in paddy fields.

16. Rumah Tangga Perikanan Tangkap adalah rumah tangga yang melakukan kegiatan penangkapan ikan/binatang air lainnya/tanaman air dengan tujuan sebagian/seluruh

16. A capture fishery household is a household conducting activities in catching fishes/other aquatic animals/aquatic plants, for which

AGRICULTURE

hasilnya untuk dijual.

the products are wholly or partly to be sold.

17. Rumah Tangga Perikanan Budidaya adalah rumah tangga yang melakukan kegiatan budidaya ikan/binatang air lainnya/tanaman air dengan tujuan sebagian/seluruh hasilnya untuk dijual.

17. *An aquaculture fishery household is a household conducting activities in culturing fishes/other aquatic animals/aquatic plants, for which the products are wholly or partly to be sold. different types of parameters.*

ULASAN**DESCRIPTION**

Luas panen padi Kabupaten Kutai Timur pada tahun 2017 mengalami kenaikan dari tahun sebelumnya. Secara rill luas panen padi naik dari 8.038,1 ha pada tahun 2016 menjadi 8.801 ha di tahun 2017 atau naik sebesar 762,9 ha.

Kecamatan Kongbeng memiliki luas panen padi terbesar dengan luas panen 1.978,3 ha. Kecamatan Sangatta Utara memiliki luas panen padi yang paling sedikit yaitu 211 ha.

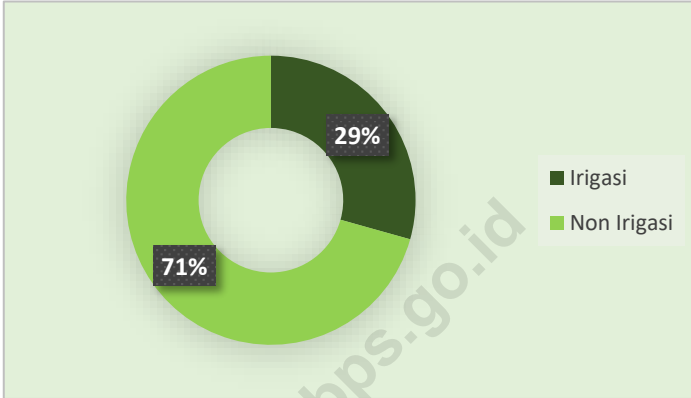
Tanaman palawija di Kabupaten Kutai Timur antara lain jagung, ubi kayu, ubi jalar, kacang tanah, kedelai, dan kacang hijau. Selama periode Pada tahun 2017, luas panen terbesar adalah komoditas jagung sebesar 525,3 ha, sedangkan luas panen terkecil adalah komoditas kedelai yaitu sebesar 9,8 ha.

Paddy harvested area in Kutai Timur increased from the year before. The harvested area of paddy increased from 8.038,1 hectares in 2016 to 8.801 hectares in 2017 or increased by 762,9 hectares.

Kongbeng subdistrict has the largest paddy harvested area which is 1.978,3 ha Sangatta Utara subdistrict has the least paddy harvested area which is 211 ha.

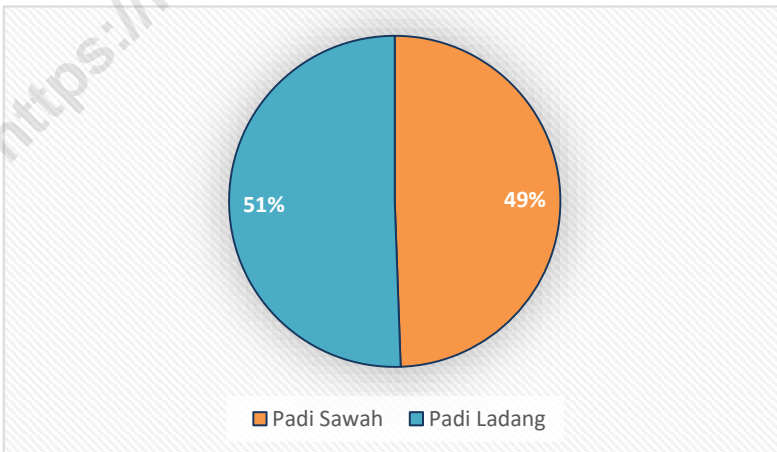
Crops commodities in Kutai Timur regency are maize, cassava, sweet potatoes, peanuts, soy, and mungbeans. In 2017, the largest harvested is maize with 525,3 ha, meanwhile the least is soy with 9,8 ha.

Gambar 11 **Persentase Luas Lahan Sawah Menurut Jenis Pengairan di Kabupaten Kutai Timur (hektar), 2017**
Percentage of Area of Wetland Type of Irrigation in Kutai Timur Regency (hectare), 2017



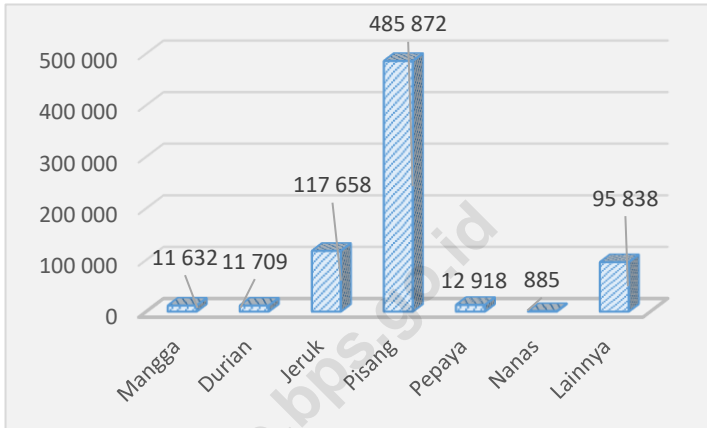
Sumber/Source: Laporan statistik pertanian tanaman pangan, penggunaan lahan/Statistic Report of Food Crops, land utilization

Gambar 12 **Persentase Luas Panen Padi Sawah dan Padi Ladang di Kabupaten Kutai Timur (hektar), 2017**
Percentage of Harvested Area of Wetland and Dryland Paddy in Kutai Timur Regency (hectare), 2017



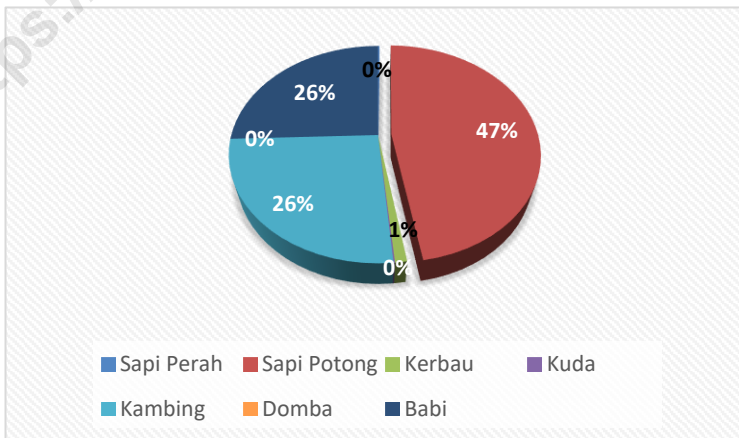
Sumber/Source: Laporan statistik pertanian tanaman pangan, penggunaan lahan/Statistic Report of Food Crops, land utilization

Gambar 13 Produksi Buah-buahan Menurut Jenis Buah di Kabupaten Kutai Timur (Kuintal), 2017
Picture Production of Fruits by Kind of Fruit in Kutai Timur Regency (Quintal), 2017



Sumber/Source: Laporan statistik pertanian tanaman pangan, penggunaan lahan/Statistic Report of Food Crops, land utilization

Gambar 14 Persentase Populasi Ternak di Kabupaten Kutai Timur, 2017
Picture Percentage of Livestock Population in Kutai Timur Regency, 2017



Sumber/Source: Dinas Pertanian Kabupaten Kutai Timur/ Agriculture Agency, Kutai Timur

5.1 TANAMAN PANGAN/*FOOD CROPS*

Tabel 5.1.1 Luas Lahan Sawah Menurut Kecamatan dan Jenis Pengairan di Kabupaten Kutai Timur (hektar), 2017
Area of Wetland by Subdistrict and Type of Irrigation in Kutai Timur Regency (hectare), 2017

	Kecamatan <i>Subdistrict</i>	Irigasi <i>Irrigation</i>	Non Irigasi <i>Non Irrigation</i>	Jumlah <i>Total</i>
	(1)	(2)	(3)	(4)
1	Muara Ancalong	65	20	85
2	Busang	-	307	307
3	Long Mesangat	319	246	565
4	Muara Wahau	-	129	129
5	Telen	25	92	117
6	Kongbeng	564	452	1016
7	Muara Bengkal	-	116	116
8	Batu Ampar	-	2	2
9	Sangatta Utara	-	5	5
10	Bengalon	-	220	220
11	Teluk Pandan	878	767	1645
12	Sangatta Selatan	280	420	700
13	Rantau Pulung	-	1270	1270
14	Sangkulirang	-	375	375
15	Kaliorang	-	1327	1327
16	Sandaran	-	140	140
17	Kaubun	750	765	1515
18	Karangan	-	280	280
	Kutai Timur	2 881	6 933	9 814

Sumber/*Source*: Laporan statistik pertanian tanaman pangan, penggunaan lahan/*Statistic Report of Food Crops, land utilization*

Tabel 5.1.2 Luas Panen Padi Sawah dan Padi Ladang Menurut Kecamatan di Kabupaten Kutai Timur (hektar), 2017
Table **Harvested Area of Wetland and Dryland Paddy by Subdistrict in Kutai Timur Regency (hectare), 2017**

	Kecamatan Subdistrict	Padi Sawah Wetland Paddy	Padi Ladang Dryland Paddy
	(1)	(2)	(3)
1	Muara Ancalong	-	396,0
2	Busang	6,0	545,0
3	Long Mesangat	293,8	197,0
4	Muara Wahau	98,2	349,0
5	Telen	50,3	483,0
6	Kongbeng	666,0	779,0
7	Muara Bengkal	22,2	225,0
8	Batu Ampar	-	106,0
9	Sanggatta Utara	-	105,0
10	Bengalon	190,4	337,0
11	Teluk Pandan	617,4	-
12	Sanggatta Selatan	397,2	23,0
13	Rantau Pulung	288,1	188,0
14	Sangkulirang	37,0	198,0
15	Kaliorang	763,8	160,0
16	Sandaran	17,9	105,0
17	Kaubun	822,7	11,0
18	Karangan	79,0	244,0
	Kutai Timur	4 350,0	4 451,0

Sumber/Source: Laporan statistik pertanian tanaman pangan, penggunaan lahan/Statistic Report of Food Crops, land utilization

Tabel 5.1.3 Luas Panen Jagung, Kedelai, Kacang Tanah, Kacang Hijau, Ubi Kayu, Ubi Jalar Menurut Kecamatan di Kabupaten Kutai Timur, 2017
Harvested Area of Maize, Soybean, Peanut, Mungbean, Cassava, and Sweet Potato by Subdistrict in Kutai Timur Regency, 2017

	Kecamatan Subdistrict	Jagung Maize	Kedelai Soybean	Kacang Tanah Peanut	Kacang Hijau Mungbean	Ubi Kayu Cassava	Ubi Jalar Sweet Potato
	(1)	(2)	(3)	(4)	(5)	(6)	(7)
1	Muara Ancalong	29,0	-	11,0	5,0	9,0	5,0
2	Busang	24,0	-	9,0	4,0	8,0	12,0
3	Long Mesangat	35,0	-	19,0	1,0	4,0	3,0
4	Muara Wahau	18,0	-	9,0	-	16,0	2,0
5	Telen	7,0	-	-	-	2,0	-
6	Kongbeng	13,0	6,0	3,0	1,0	8,0	4,0
7	Muara Bengkal	5,0	-	2,7	2,0	8,1	-
8	Batu Ampar	5,2	3,8	1,0	-	5,2	3,1
9	Sangatta Utara	19,0	-	4,0	-	19,0	7,0
10	Bengalon	85,0	-	26,0	-	79,0	21,0
11	Teluk Pandan	164,9	-	-	-	26,0	13,5
12	Sangatta Selatan	10,0	-	2,0	-	18,5	1,3
13	Rantau Pulung	14,0	-	15,0	2,0	133,0	6,0
14	Sangkulirang	22,0	-	2,0	-	18,0	4,0
15	Kaliorang	4,2	-	-	-	-	-
16	Sandaran	26,0	-	-	-	1,0	6,0
17	Kaubun	20,0	-	8,0	1,0	21,0	2,0
18	Karangan	24,0	-	1,0	-	15,0	-
	Kutai Timur	525,3	9,8	112,7	16,0	390,8	89,9

Sumber/Source: Laporan statistik pertanian tanaman pangan, penggunaan lahan/Statistic Report of Food Crops, land utilization

Tabel 5.1.4 Luas Lahan Tegal/Kebun, Ladang/Huma, dan Lahan yang Sementara Tidak Diusahakan Menurut Kecamatan di Kabupaten Kutai Timur (hektar), 2017
Area of Dry Field/Garden, Shifting Cultivation, Land and Temporarily Unused Land by Subdistrict in Kutai Timur Regency (hectar), 2017

Kecamatan Subdistrict	Tegal/Kebun Dry Field/Garden	Ladang/Huma Shifting Cultivation	Sementara Tidak Diusahakan Temporarily Unused
(1)	(2)	(3)	(4)
1 Muara Ancalong	1 336	116	2403
2 Busang	143	17	52
3 Long Mesangat	325	630	6152
4 Muara Wahau	2 169	2 229	1752
5 Telen	5 781	1 645	13498
6 Kongbeng	325	340	996
7 Muara Bengkal	242	57	14167
8 Batu Ampar	231	120	150
9 Sangatta Utara	2 068	1 915	14516
10 Bengalon	775	700	835
11 Teluk Pandan	9 478	8 086	1336
12 Sangatta Selatan	920	820	523
13 Rantau Pulung	-	1 500	150
14 Sangkulirang	144	66	1875
15 Kaliorang	1 527	585	7727
16 Sandaran	6 450	6 070	33645
17 Kaubun	143	17	52
18 Karang	2 912	120	4880
Kutai Timur	34 969	25 033	104 709

Sumber/Source: Laporan statistik pertanian tanaman pangan, penggunaan lahan/Statistic Report of Food Crops, land utilization

5.2 HORTIKULTURA/*HORTICULTURE*

Tabel 5.2.1 Luas Panen Tanaman Sayuran Menurut Kecamatan dan Jenis Sayuran di Kabupaten Kutai Timur, 2017
Table 5.2.1 Harvested Area of Vegetables by Subdistrict and Kind of Plant in Kutai Timur Regency, 2017

	Kecamatan <i>Subdistrict</i>	Bawang Merah <i>Shallot</i>	Cabai <i>Chilli</i>	Kentang <i>Potato</i>	Kubis <i>Cabbage</i>	Petsai <i>Chinese Cabbage</i>	Lainnya <i>Others</i>
	(1)	(2)	(3)	(4)	(5)	(6)	(7)
1	Muara Ancalong	-	13	-	-	1	54
2	Busang	-	11	-	-	2	40
3	Long Mesangat	-	8	-	-	6	37
4	Muara Wahau	-	5	-	-	16	34
5	Telen	-	11	-	-	4	25
6	Kongbeng	-	15	-	-	18	48
7	Muara Bengkal	-	11	-	-	-	34
8	Batu Ampar	-	9	-	-	-	40
9	Sangatta Utara	2	24	-	1	11	111
10	Bengalon	-	15	-	-	15	44
11	Teluk Pandan	-	29	-	-	27	115
12	Sangatta Selatan	-	11	-	-	4	92
13	Rantau Pulung	-	18	-	-	19	58
14	Sangkulirang	-	5	-	-	3	42
15	Kaliorang	3	13	-	-	7	25
16	Sandaran	-	2	-	-	-	39
17	Kaubun	-	19	-	-	9	37
18	Karangan	-	-	-	-	-	20
	Kutai Timur	5	219	-	-	142	895

Sumber/Source: Dinas pertanian melalui survei pertanian hortikultura/ *Agriculture Agency through Agriculture Survey for Horticulture*

Tabel 5.2.2 **Produksi Tanaman Sayuran Menurut Kecamatan dan Jenis Sayuran di Kabupaten Kutai Timur (Kuintal), 2017**
Production of Vegetables by Subdistrict and Kind of Plant in Kutai Timur Regency (Quintal), 2017

	Kecamatan <i>Subdistrict</i>	Bawang Merah <i>Shallot</i>	Cabai <i>Chilli</i>	Kentang <i>Potato</i>	Kubis <i>Cabbage</i>	Petsai <i>Chinese Cabbage</i>	Lainnya <i>Others</i>
	(1)	(2)	(3)	(4)	(5)	(6)	(7)
1	Muara Ancalong	-	134	-	-	2	451
2	Busang	-	56	-	-	4	203
3	Long Mesangat	-	38	-	-	58	265
4	Muara Wahau	-	33	-	-	43	129
5	Telen	-	50	-	-	8	75
6	Kongbeng	-	91	-	-	44	129
7	Muara Bengkal	-	48	-	-	-	85
8	Batu Ampar	-	74	-	-	-	326
9	Sanggata Utara	4	264	-	-	218	915
10	Bengalon	-	311	-	-	57	406
11	Teluk Pandan	-	184	-	-	52	324
12	Sanggata Selatan	-	83	-	-	15	515
13	Rantau Pulung	-	158	-	-	68	401
14	Sangkulirang	-	64	-	-	6	172
15	Kaliorang	6	117	-	-	10	58
16	Sandaran	-	16	-	-	-	76
17	Kaubun	-	120	-	-	19	89
18	Karangan	-	-	-	-	-	115
	Kutai Timur	10	1 841	-	-	604	4 734

Sumber/Source: Dinas pertanian melalui survei pertanian hortikultura/ Agriculture Agency through Agriculture Survey for Horticulture

Tabel 5.2.3 Produksi Buah-buahan Menurut Kecamatan dan Jenis Buah di Kabupaten Kutai Timur (Kuintal), 2017
Table Production of Fruits by Subdistrict and Kind of Fruit in Kutai Timur Regency (Quintal), 2017

	Kecamatan Subdistrict	Mangga Mango	Durian	Jeruk Orange	Pisang Banana	Pepaya Papaya	Nanas Pine- apple	Lainnya Others
	(1)	(2)	(3)	(4)	(5)	(6)	(7)	(8)
1	Muara Ancalong	257	0	890	2 507	180	25	2 145
2	Busang	118	576	1 727	41 959	1 834	109	3 197
3	Long Mesangat	60	1 517	2 668	9 398	324	151	9 704
4	Muara Wahau	30	820	1 704	2 165	81	130	3 960
5	Telen	-	205	147	530	0	-	339
6	Kongbeng	27	328	524	760	1 400	10	547
7	Muara Bengkal	307	205	1 076	573	45	-	4 645
8	Batu Ampar	6	164	21	8 485	96	53	889
9	Sangatta Utara	29	82	47	4 391	467	7	281
10	Bengalon	248	246	965	4 555	2 905	37	1 163
11	Teluk Pandan	-	0	3 050	27 540	421	106	5 927
12	Sangatta Selatan	29	41	316	2 357	26	6	435
13	Rantau Pulung	2 804	6 668	31 820	9 683	2 435	23	41 743
14	Sangkulirang	48	0	177	3 785	709	17	1 369
15	Kaliorang	-	0	56 944	307 298	1 059	13	1 704
16	Sandaran	11	265	475	1 359	232	10	629
17	Kaubun	7 198	182	14 460	54 562	669	182	17 018
18	Karangan	460	410	647	3 965	35	6	143
	Kutai Timur	11 632	11 709	117 658	485 872	12 918	885	95 838

Sumber/Source: Dinas pertanian melalui survei pertanian hortikultura/ Agriculture Agency through Agriculture Survey for Horticulture

5.3 PERKEBUNAN/ESTATE CROPS

Tabel 5.3.1 Luas Tanaman Perkebunan Menurut Kecamatan dan Jenis Tanaman di Kabupaten Kutai Timur (hektar), 2017
Planted Area of Estate Crops by Subdistrict and Kind of Crop in Kutai Timur Regency (hectare), 2017

Kecamatan Subdistrict	Karet Rubber	Kelapa Coconut	Kelapa Sawit Rakyat Palm Oil	Kopi Coffee	Lada Pepper	Kakao Cocoa	Lainnya Others
(1)	(2)	(3)	(4)	(5)	(6)	(7)	(8)
1 Muara Ancalong	781,00	5,50	4 082,13	1,60	0,40	160,50	-
2 Busang	805,70	256,76	1 503,39	36,05	4,29	2 529,80	0,43
3 Long Mesangat	1 111,25	27,08	1 755,29	2,00	6,00	10,00	-
4 Muara Wahau	262,00	22,00	21 227,42	1,70	0,25	21,50	17,00
5 Telen	596,00	16,90	8 846,65	11,50	4,50	33,00	0,72
6 Kongbeng	255,00	22,00	14 612,63	6,25	-	21,50	-
7 Muara Bengkal	373,19	5,77	2 678,66	8,00	0,55	7,45	7,87
8 Batu Ampar	1 377,40	7,00	495,64	7,00	340,44	4,00	9,00
9 Sangatta Utara	341,00	7,00	134,00	1,00	2,25	7,00	3,05
10 Bengalon	516,00	2,00	9 854,94	-	-	2,00	-
11 Teluk Pandan	280,50	67,25	896,80	-	6,00	59,00	46,00
12 Sangatta Selatan	927,00	41,10	558,30	7,00	7,50	5,50	8,60
13 Rantau Pulung	774,60	4,75	5 107,76	-	3,00	2,25	-
14 Sangkulirang	360,50	357,00	6 374,04	1,00	1,00	202,50	151,50
15 Kaliorang	88,00	163,00	1 775,28	5,00	7,50	147,51	15,40
16 Sandaran	162,00	304,74	6 915,03	18,00	8,50	606,00	10,00
17 Kaubun	214,00	43,00	7 857,25	12,25	7,50	19,00	16,40
18 Karanganyan	299,00	-	5 999,35	3,00	7,50	171,00	-
Kutai Timur	9 524,14	1 352,85	100 674,56	121,35	407,18	4 009,51	285,97

Sumber/Source: Dinas Perkebunan Kabupaten Kutai Timur/ Plantation Agency, Kutai Timur

Tabel 5.3.2 Produksi Tanaman Perkebunan Menurut Kecamatan dan Jenis Tanaman di Kabupaten Kutai Timur (ton), 2017
Table *Production of Estate Crops by Subdistrict and Kind of Crop in Kutai Timur Regency (ton), 2017*

	Kecamatan Subdistrict	Karet Rubber	Kelapa Coconut	Kelapa Sawit Rakyat Palm Oil	Kopi Coffee	Lada Pepper	Kakao Cocoa	Lainnya Others
	(1)	(2)	(3)	(4)	(5)	(6)	(7)	(8)
1	Muara Ancalong	90,73	1,92	63 056,12	0,26	0,26	29,60	-
2	Busang	-	114,44	10 169,45	34,46	2,32	1 245,00	-
3	Long Mesangat	488,28	6,04	8 937,54	0,24	6,56	5,79	-
4	Muara Wahau	38,18	6,53	260 414,23	0,90	0,06	5,15	0,07
5	Telen	115,68	1,77	96 721,97	-	1,61	-	-
6	Kongbeng	38,18	6,53	188 169,31	3,44	-	5,54	-
7	Muara Bengkal	27,20	0,77	25 640,13	0,30	0,13	0,01	0,16
8	Batu Ampar	30,00	-	5 378,82	0,60	102,59	-	1,21
9	Sangatta Utara	27,15	1,36	1 192,05	0,15	0,34	1,67	0,49
10	Bengalon	9,86	0,80	84 169,88	-	-	0,24	-
11	Teluk Pandan	3,48	43,20	13 369,86	-	0,38	16,48	17,24
12	Sangatta Selatan	1,22	1,81	1 886,10	1,01	2,56	1,39	3,14
13	Rantau Pulung	92,32	4,27	37 417,73	-	0,19	0,74	-
14	Sangkulirang	5,03	431,32	51 472,67	0,18	0,12	29,40	7,96
15	Kaliorang	-	102,77	19 338,20	1,44	1,67	17,79	1,19
16	Sandaran	-	365,47	14 148,19	3,74	4,48	40,08	4,67
17	Kaubun	3,40	5,41	82 637,27	2,03	1,67	1,98	2,05
18	Karangan	-	-	55 515,90	-	2,40	67,50	-
	Kutai Timur	970,73	1 094,40	1 019 635,42	48,74	127,34	1 468,36	38,18

Sumber/Source: Dinas Perkebunan Kabupaten Kutai Timur/ Plantation Agency, Kutai Timur

Tabel 5.3.3 Rata-rata Produktivitas Tanaman Perkebunan Menurut Kecamatan dan Jenis Tanaman di Kabupaten Kutai Timur (kg/Ha), 2017
The Average of Productivity of Estate Crops by Subdistrict and Kind of Crop in Kutai Timur Regency (kg/Ha), 2017

	Kecamatan Subdistrict	Karet Rubber	Kelapa Coconut	Kelapa Sawit Rakyat Palm Oil	Kopi Coffee	Lada Pepper	Kakao Cocoa	Lainnya Others
	(1)	(2)	(3)	(4)	(5)	(6)	(7)	(8)
1	Muara Ancalong	1 564,33	478,80	17 355,91	429,33	644,00	311,60	-
2	Busang	-	687,79	13 192,17	1 162,31	868,31	712,57	-
3	Long Mesangat	1 377,36	513,33	13 257,10	235,20	1 458,49	579,04	-
4	Muara Wahau	830,02	466,40	19 628,07	527,06	224,00	278,49	168,00
5	Telen	1 211,36	186,27	16 584,96	-	460,80	-	-
6	Kongbeng	830,02	466,40	19 686,15	550,14	-	299,68	-
7	Muara Bengkal	894,89	203,37	14 494,14	100,80	244,36	3,38	238,81
8	Batu Ampar	405,47	-	14 754,28	86,40	889,78	-	314,18
9	Sanggata Utara	1 696,80	193,60	18 921,40	145,60	149,33	278,13	1 419,20
10	Bengalon	1 408,00	795,20	17 622,81	-	-	313,60	-
11	Teluk Pandan	99,81	914,25	17 963,00	-	95,20	299,55	1 515,67
12	Sanggata Selatan	1 220,80	67,20	17 627,14	224,00	366,40	308,62	1 890,40
13	Rantau Pulung	1 725,64	948,27	13 651,82	-	63,47	328,53	-
14	Sangkulirang	670,51	1 594,54	18 290,73	179,20	123,20	262,50	183,48
15	Kaliorang	-	806,05	17 264,71	288,96	392,66	322,61	1 737,49
16	Sandaran	-	1 463,39	18 254,78	393,77	746,67	307,05	1 401,33
17	Kaubun	174,61	146,21	17 820,05	165,49	392,66	107,16	1 659,37
18	Karangan	-	-	18 642,63	-	435,78	535,73	-
	Kutai Timur	1 150,42	1 099,96	18 006,69	591,18	774,50	611,01	802,86

Sumber/Source: Dinas Perkebunan Kabupaten Kutai Timur / Plantation Agency, Kutai Timur

Tabel 5.3.4 Jumlah Tenaga Kerja Perkebunan Menurut Kecamatan dan Jenis Tanaman di Kabupaten Kutai Timur, 2017
Total Labor of Estate Crops by Subdistrict and Kind of Crop in Kutai Timur Regency, 2017

	Kecamatan <i>Subdistrict</i>	Karet <i>Rubber</i>	Kelapa <i>Coconut</i>	Kelapa Sawit <i>Palm Oil</i>	Kopi <i>Coffee</i>	Lada <i>Pepper</i>	Kakao <i>Cocoa</i>	Lainnya <i>Others</i>
	(1)	(2)	(3)	(4)	(5)	(6)	(7)	(8)
1	Muara Ancalong	391	2	1 507	2	1	99	-
2	Busang	801	123	407	43	8	1 294	1
3	Long Mesangat	806	19	686	2	26	10	-
4	Muara Wahau	88	9	6 540	2	1	20	16
5	Telen	234	7	2 878	14	4	26	40
6	Kongbeng	89	9	4 608	7	-	20	-
7	Muara Bengkal	196	6	1 263	10	1	7	7
8	Batu Ampar	689	3	214	7	565	3	5
9	Sangatta Utara	85	7	67	2	18	5	6
10	Bengalon	376	2	3 181	-	-	2	-
11	Teluk Pandan	132	27	448	-	7	20	26
12	Sangatta Selatan	884	32	279	8	10	7	17
13	Rantau Pulung	333	8	2 436	-	7	2	-
14	Sangkulirang	180	188	2 012	1	1	162	119
15	Kaliorang	68	75	1 606	6	6	69	15
16	Sandaran	146	162	1 659	21	26	242	8
17	Kaubun	107	41	2 174	16	10	15	16
18	Karangan	232	-	1 644	4	8	159	-
	Kutai Timur	5 837	720	33 609	145	699	2 162	276

Sumber/Source: Dinas Perkebunan Kabupaten Kutai Timur/ *Plantation Agency, Kutai Timur*

5.4 PETERNAKAN/LIVESTOCK

Tabel 5.4.1 Populasi Ternak Menurut Kecamatan dan Jenis Ternak di Kabupaten Kutai Timur, 2017
Table Livestock Population by Subdistrict and Kind of Livestock in Kutai Timur Regency, 2017

	Kecamatan <i>Subdistrict</i>	Sapi Perah <i>Dairy Cattle</i>	Sapi Potong <i>Beef Cattle</i>	Kerbau <i>Buffalo</i>	Kuda <i>Horse</i>	Kambing <i>Goat</i>	Domba <i>Sheep</i>	Babi <i>Pig</i>
	(1)	(2)	(3)	(4)	(5)	(6)	(7)	(8)
1	Muara Ancalong	-	418	37	-	46	-	443
2	Busang	-	108	-	-	56	-	1 338
3	Long Mesangat	-	1 262	-	-	376	-	694
4	Muara Wahau	-	573	39	-	589	-	542
5	Telen	-	846	8	-	172	-	266
6	Kongbeng	-	1 238	-	-	424	-	3 905
7	Muara Bengkal	-	1 008	7	-	34	-	-
8	Batu Ampar	-	370	11	-	180	-	-
9	Sanggata Utara	43	263	66	-	202	-	1 152
10	Bengalon	-	1 182	32	16	732	-	1
11	Teluk Pandan	3	1 152	5	-	521	-	318
12	Sanggata Selatan	17	563	22	3	207	-	874
13	Rantau Pulung	8	2 292	73	2	820	-	42
14	Sangkulirang	-	2 298	15	10	523	-	-
15	Kaliorang	-	1 997	14	-	3 865	-	62
16	Sandaran	-	855	34	-	123	-	-
17	Kaubun	-	1 022	12	20	703	-	42
18	Karangan	-	429	39	-	197	-	-
	Kutai Timur	71	17 876	414	51	9 770	0	9 679

Sumber/Source: Dinas Pertanian Kabupaten Kutai Timur/ Agriculture Agency, Kutai Timur

Tabel 5.4.2 Populasi Unggas Menurut Kecamatan dan Jenis Unggas di Kabupaten Kutai Timur, 2017
Poultry Population by Subdistrict and Kind of Poultry in Kutai Timur Regency, 2017

	Kecamatan Subdistrict	Ayam Kampung Native Chicken	Ayam Petelur Layer	Ayam Pedaging Broiler	Itik/Itik Manila Duck/Muscovy Duck
	(1)	(2)	(3)	(4)	(5)
1	Muara Ancalong	31 405	-	-	245
2	Busang	14 753	-	-	71
3	Long Mesangat	-	-	-	2 022
4	Muara Wahau	21 535	1 000	6 902	962
5	Telen	19 107	-	274	86
6	Kongbeng	7 608	-	32 380	12 660
7	Muara Bengkal	16 325	-	-	114
8	Batu Ampar	12 078	-	55	384
9	Sangatta Utara	7 089	12 820	1 424 754	1 007
10	Bengalon	114 726	-	2 187	2 123
11	Teluk Pandan	12 861	20 000	1 233 655	2 174
12	Sangatta Selatan	42 739	6 150	1 230 027	259
13	Rantau Pulung	73 658	5 000	2 700	937
14	Sangkulirang	36 788	-	-	856
15	Kaliorang	26 368	-	-	2 201
16	Sandaran	6 155	-	-	741
17	Kaubun	39 752	75	-	1 840
18	Karangan	1 143	-	960	4 669
	Kutai Timur	484 090	45 045	3 933 894	33 351

Sumber/Source: Dinas Pertanian Kabupaten Kutai Timur/ Agriculture Agency, Kutai Timur

Tabel 5.4.3 Jumlah Ternak yang Dipotong Menurut Kecamatan dan Jenis Ternak di Kabupaten Kutai Timur, 2017
Table *Livestock Slaughtered by Sub District and Kind of Livestock in Kutai Timur Regency, 2017*

	Kecamatan <i>Subdistrict</i>	Sapi Potong <i>Beef Cattle</i>	Kerbau <i>Buffalo</i>	Kuda <i>Horse</i>	Kambing <i>Goat</i>	Domba <i>Sheep</i>	Babi/Pig
	(1)	(2)	(3)	(4)	(5)	(6)	(7)
1	Muara Ancalong	184	-	-	30	-	-
2	Busang	4	-	-	5	-	1 600
3	Long Mesangat	150	-	-	12	-	20
4	Muara Wahau	586	-	-	58	-	342
5	Telen	20	-	-	2	-	180
6	Kongbeng	95	-	-	84	-	100
7	Muara Bengkal	126	-	-	65	-	-
8	Batu Ampar	15	-	-	20	-	-
9	Sanggata Utara	586	10	-	2 375	-	2 915
10	Bengalon	252	-	-	62	-	-
11	Teluk Pandan	180	10	-	15	-	-
12	Sanggata Selatan	755	-	-	291	-	135
13	Rantau Pulung	81	-	3	17	-	2
14	Sangkulirang	380	53	-	430	-	-
15	Kaliorang	278	-	-	220	-	25
16	Sandaran	75	56	-	185	-	-
17	Kaubun	99	-	-	175	-	12
18	Karangan	90	-	-	25	-	-
	Kutai Timur	3 956	129	3	4 071	0	5 331

Sumber/Source: Dinas Pertanian Kabupaten Kutai Timur/ Agriculture Agency, Kutai Timur

5.5 PERIKANAN/FISHERY

Tabel 5.5.1 Jumlah Rumah Tangga Perikanan Tangkap Menurut Kecamatan dan Subsektor di Kabupaten Kutai Timur, 2016 dan 2017
Table
Number of Fish Capture Households by Subdistrict and Subsector in Kutai Timur Regency, 2016 and 2017

	Kecamatan Subdistrict	Perikanan Laut Marine Fisheries		Perairan Umum Inland Water		Jumlah Total	
		2016	2017	2016	2017	2016	2017
	(1)	(2)	(3)	(4)	(5)	(6)	(7)
1	Muara Ancalong	-	-	141	141	141	141
2	Busang	-	-	84	84	84	84
3	Long Mesangat	-	-	82	82	82	82
4	Muara Wahau	-	-	108	108	108	108
5	Telen	-	-	45	45	45	45
6	Kongbeng	-	-	52	52	52	52
7	Muara Bengkal	-	-	182	182	182	182
8	Batu Ampar	-	-	-	-	-	-
9	Sanggata Utara	531	523	94	94	625	617
10	Bengalon	537	545	32	32	569	577
11	Teluk Pandan	537	536	-	-	537	536
12	Sanggata Selatan	578	564	-	-	578	564
13	Rantau Pulung	-	-	56	56	56	56
14	Sangkulirang	761	777	-	-	761	777
15	Kaliorang	520	527	-	-	520	527
16	Sandaran	648	640	-	-	648	640
17	Kaubun	-	-	64	64	64	64
18	Karangan	-	-	34	34	34	34
	Kutai Timur	4 112	4 112	974	974	5 086	5 086

Sumber/Source: Dinas Kelautan dan Perikanan Kabupaten Kutai Timur/ Marine and Fishery Agency, Kutai Timur

Tabel 5.5.2 **Produksi Perikanan Tangkap Menurut Kecamatan dan Subsektor di Kabupaten Kutai Timur (ton), 2016 dan 2017**
Table **Production of Fish Capture by Subdistrict and Subsector in Kutai Timur Regency (ton), 2016 and 2017**

	Kecamatan Subdistrict	Perikanan Laut Marine Fisheries		Perairan Umum Inland Water		Jumlah Total	
		2016	2017	2016	2017	2016	2017
	(1)	(2)	(3)	(4)	(5)	(6)	(7)
1	Muara Ancalong	-	-	156,40	243,93	156,40	243,93
2	Busang	-	-	70,30	146,29	70,30	146,29
3	Long Mesangat	-	-	90,40	-	90,40	-
4	Muara Wahau	-	-	98,10	-	98,10	-
5	Telen	-	-	73,15	-	73,15	-
6	Kongbeng	-	-	82,30	-	82,30	-
7	Muara Bengkal	-	-	145,30	225,01	145,30	225,01
8	Batu Ampar	-	-	98,50	-	98,50	-
9	Sanggata Utara	500,30	753,46	-	132,73	500,30	886,19
10	Bengalon	549,00	364,02	9,50	98,24	558,50	462,26
11	Teluk Pandan	513,00	591,47	-	-	513,00	591,47
12	Sanggata Selatan	511,30	784,88	-	-	511,30	784,88
13	Rantau Pulung	-	-	62,00	108,47	62,00	108,47
14	Sangkulirang	910,30	1 020,23	-	-	910,30	1 020,23
15	Kaliorang	475,80	468,31	-	-	475,80	468,31
16	Sandaran	873,10	946,07	-	-	873,10	946,07
17	Kaubun	-	-	18,20	-	18,20	-
18	Karangan	-	-	24,30	-	24,30	-
	Kutai Timur	4 332,80	4 928,44	928,45	954,67	5 261,65	5 883,11

Sumber/Source: Dinas Kelautan dan Perikanan Kabupaten Kutai Timur/ Marine and Fishery Agency, Kutai Timur

Tabel 5.5.3 Jumlah Rumah Tangga Perikanan Budidaya Menurut Kecamatan dan Jenis Budidaya di Kabupaten Kutai Timur, 2017
Number of Aquaculture Households by Subdistrict and Type of Aquaculture in Kutai Timur Regency, 2017

	Kecamatan Subdistrict	Budidaya Laut Marine Culture	Tambak Brackish Water Pond	Kolam Fresh Water Pond	Keramba Cage	Jaring Apung Floating Cage Net	Sawah Paddy Field	Jumlah Total
	(1)	(2)	(3)	(4)	(5)	(6)	(7)	(8)
1	Muara Ancalong	-	-	8	33	-	-	41
2	Busang	-	-	2	2	-	-	4
3	Long Mesangat	-	-	2	-	-	-	2
4	Muara Wahau	-	-	14	35	-	-	49
5	Telen	-	-	15	24	-	-	39
6	Kongbeng	-	-	15	23	-	-	38
7	Muara Bengkal	-	-	29	80	-	-	109
8	Batu Ampar	-	-	8	-	-	-	8
9	Sangatta Utara	32	33	32	6	-	-	103
10	Bengalon	-	170	15	-	-	-	185
11	Teluk Pandan	31	98	21	-	-	-	150
12	Sangatta Selatan	41	79	35	5	-	-	160
13	Rantau Pulung	-	-	70	-	-	-	70
14	Sangkulirang	49	-	1	3	-	-	53
15	Kaliorang	8	4	1	2	-	-	15
16	Sandaran	-	-	6	-	-	-	6
17	Kaubun	-	-	14	-	-	-	14
18	Karangan	-	-	13	2	-	-	15
	Kutai Timur	161	384	301	215	0	0	1 061

Sumber/Source: Dinas Kelautan dan Perikanan Kabupaten Kutai Timur/ Marine and Fishery Agency, Kutai Timur

Tabel 5.5.4 **Produksi Perikanan Budidaya Menurut Kecamatan dan Subsektor di Kabupaten Kutai Timur (ton), 2017**
Table **Production of Aquaculture by Subdistrict and Type of Aquaculture in Kutai Timur Regency (ton), 2017**

	Kecamatan Subdistrict	Budidaya Laut Marine Culture	Tambak Brackish Water Pond	Kolam Fresh Water Pond	Keramba Cage	Jaring Apung Floating Cage Net	Sawah Paddy field	Jumlah Total
	(1)	(2)	(3)	(4)	(5)	(6)	(7)	(8)
1	Muara Ancalong	-	-	-	-	-	-	-
2	Busang	-	-	-	-	-	-	-
3	Long Mesangat	-	-	-	-	-	-	-
4	Muara Wahau	-	-	-	-	-	-	-
5	Telen	-	-	-	-	-	-	-
6	Kongbeng	-	-	231,62	-	-	-	232
7	Muara Bengkal	-	-	58,73	-	-	-	59
8	Batu Ampar	-	-	-	-	-	-	-
9	Sangatta Utara	-	43,69	135,81	-	-	-	180
10	Bengalon	-	261,37	65,71	-	-	-	327
11	Teluk Pandan	-	142,79	97,07	-	-	-	240
12	Sangatta Selatan	-	69,19	124,21	-	-	-	193
13	Rantau Pulung	-	-	120,11	-	-	-	120
14	Sangkulirang	-	-	-	-	-	-	-
15	Kaliorang	-	12,32	10,29	-	-	-	23
16	Sandaran	-	-	-	-	-	-	-
17	Kaubun	-	-	-	-	-	-	-
18	Karangan	-	-	-	-	-	-	-
	Kutai Timur	0	529,36	843,55	0	0	0	1 372,91

Sumber/Source: Dinas Kelautan dan Perikanan Kabupaten Kutai Timur/ Marine and Fishery Agency, Kutai Timur

Tabel 5.5.5 Jumlah Perahu/Kapal Menurut Kecamatan dan Jenis Kapal di Kabupaten Kutai Timur, 2017
Number of Fishing Boats by Subdistrict and Type of Boat in Kutai Timur Regency, 2017

	Kecamatan Subdistrict	Perahu Tanpa Motor Nonpowered Boat	Perahu Motor Tempel Outboard Motorboat	Kapal Motor Inboard Motorboat
	(1)	(2)	(3)	(4)
1	Muara Ancalong	15	18	-
2	Busang	11	24	-
3	Long Mesangat	13	20	-
4	Muara Wahau	22	21	-
5	Telen	10	29	-
6	Kongbeng	31	27	-
7	Muara Bengkal	35	44	-
8	Batu Ampar	24	15	-
9	Sangatta Utara	151	93	164
10	Bengalon	172	103	170
11	Teluk Pandan	160	52	153
12	Sangatta Selatan	135	64	168
13	Rantau Pulung	10	3	-
14	Sangkulirang	211	121	459
15	Kaliorang	169	92	303
16	Sandaran	221	103	530
17	Kaubun	18	15	-
18	Karangan	12	21	-
	Kutai Timur	1 420	865	1 947

Sumber/Source: Dinas Kelautan dan Perikanan Kabupaten Kutai Timur/ Marine and Fishery Agency, Kutai Timur



BAB 6
CHAPTER 6

**Jumlah Pelanggan dan Air yang
Disalurkan di Kabupaten Kutai
Timur, 2017**

*Number of Customer and
Distributed Clean Water in Kutai
Timur Regency, 2017*



PELANGGAN
COSTUMERS

23.349



AIR DISALURKAN
Distributed Water

10.671.371 m³

Rp

NILAI
VALUE

Rp 35.618³.188.300,-

PENJELASAN TEKNIS

TECHNICAL NOTES

1. Pengumpulan data industri besar dan sedang dilakukan melalui Survei Industri Besar dan Sedang yang dilaksanakan setiap tahun secara lengkap (sensus) sejak tahun 1975. Survei Industri Besar dan Sedang mencakup semua perusahaan industri yang mempunyai tenaga kerja 20 orang atau lebih dengan menggunakan kuesioner II A.
 2. Klasifikasi industri yang digunakan dalam survei ini berdasar kepada Klasifikasi Baku Lapangan Usaha Indonesia (KBLI). KBLI adalah klasifikasi lapangan usaha yang berdasar kepada *International Standard Industrial Classification of All Economic Activities (ISIC) revisi 4* yang telah disesuaikan dengan kondisi Indonesia.
 3. **Industri manufaktur** adalah suatu kegiatan ekonomi yang melakukan kegiatan mengubah suatu barang dasar secara mekanis, kimia, atau dengan tangan sehingga menjadi barang jadi/setengah jadi, dan atau barang yang kurang nilainya menjadi barang yang lebih tinggi nilainya, dan sifatnya lebih dekat kepada pemakai akhir. Termasuk dalam kegiatan ini adalah jasa industri dan pekerjaan
1. *Data collection of large and medium scale manufacturing is conducted through The Large and Medium Manufacturing Establishment Survey that has been done annually for all industries (census) since 1975. Large and Medium Manufacturing Establishment Survey covers all manufactures/industries with 20 workers or more by questionnaire II A.*
 2. *The industrial clasification adopted in this survey refers to the Klasifikasi Baku Lapangan Usaha Indonesia (KBLI). KBLI is classification of economic activities based on the International Standard Industrial Classification of All Economic Activities (ISIC rev 4) that has been modified according to the local condition in Indonesia.*
 3. **Manufacturing industry** is defined as an economic activity processing basic goods mechanically, chemicals or manually into final or intermediate goods. It is also defined as processing of lower value goods into higher value goods as final or intermediate products. The activities also include services for manufacturing and assembling.

perakitan.

4. **Jasa industri** adalah kegiatan industri yang melayani keperluan pihak lain. Pada kegiatan ini bahan baku disediakan oleh pihak lain sedangkan pihak pengolah hanya melakukan pengolahannya dengan mendapat imbalan sebagai balas jasa (upah maklon).
4. **Services for manufacturing** is defined as a manufacturing activity which serving other manufacturing establishments. In this case, raw materials are supplied by others while the workers are paid as a compensation for processing raw materials.
5. **Perusahaan atau usaha industri** adalah suatu unit (kesatuan) usaha yang melakukan kegiatan ekonomi, bertujuan menghasilkan barang atau jasa, terletak pada suatu bangunan atau lokasi tertentu, dan mempunyai catatan administrasi tersendiri mengenai produksi dan struktur biaya serta ada seorang atau lebih yang bertanggung jawab atas usaha tersebut.
5. **A manufacturing establishment** is defined as a production unit engaged in economic activity, producing goods or services, located in a building or in a certain location, keeping a business record concerning the production and cost structure, and having a person or more that are responsible to those activities.
6. Industri manufaktur dikelompokkan ke dalam 4 golongan berdasarkan banyaknya pekerja, yaitu: industri besar (100 orang pekerja atau lebih), industri sedang/menengah (20–99 orang pekerja), industri kecil (5–19 orang pekerja), dan industri mikro (1–4 orang pekerja).
6. Manufacturing industries are categorized into four groups, based on the number of employees: large scale manufacturing (100 employees or more), medium scale manufacturing (20–99 employees), small scale manufacturing (5–19 employees), and micro industry (1–4 employees).
7. Pelanggan adalah individu atau
7. Customers are individuals or groups, whether household,

kelompok, baik rumah tangga, perusahaan atau institusi non profit yang membeli air bersih dari perusahaan air bersih.

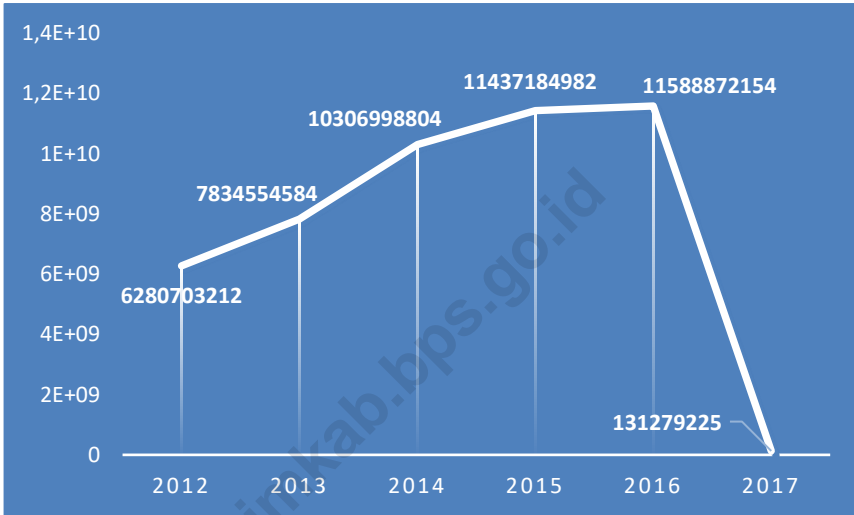
company or non-profit institutions that buy water supply from water supply establishment.

8. Air disalurkan adalah volume air bersih dari perusahaan air bersih

8. *Distributed water is the volume of water supply from water supply establishment.*

<https://kutimkab.bps.go.id>

Gambar 15 Jumlah Listrik Terjual (KWh) PT. PLN (Persero) pada Cabang PLN di Kabupaten Kutai Timur, 2012–2017
Picture Electricity Sold (KWh) of Electricity of State Electricity Company at Branch Level in Kutai Timur Regency, 2012–2017



Sumber/Source: Perusahaan Listrik Negara (PLN) Cabang Sangatta/State Electricity Company (PT PLN), Kutai Timur

6.1 ENERGI/ENERGY

Tabel 6.1.1 **Produksi Listrik, Listrik Terjual dan Listrik Dipakai Sendiri PT. PLN (Persero) pada Cabang/Ranting PLN di Kabupaten Kutai Timur, 2012–2017**
Production, Electricity Sold, and Own Usage of Electricity of State Electricity Company at Branch Level in Kutai Timur Regency, 2012–2017

Tahun/Year	Produksi Listrik Production (KWh)	Listrik Terjual Electricity Sold (KWh)	Dipakai Sendiri Own Usage (KWh)
(1)	(2)	(3)	(4)
2012	33 967 940,00	6 280 703 212,00	8 296 734,00
2013	43 417 220,00	7 834 554 584,00	8 741 206,00
2014	47 190 492,00	10 306 998 804,00	10 014 353,00
2015	48 675 750,00	11 437 184 982,00	10 574 871,00
2016	54 309 747,00	11 588 872 154,00	10 573 521,00
2017	143 130 242,00	131 279 225,00	...

Sumber/Source: Perusahaan Listrik Negara (PLN) Cabang Sangatta/State Electricity Company (PT PLN), Kutai Timur

Tabel 6.1.2 Jumlah Pelanggan Listrik di Kabupaten Kutai Timur, 2012-2017
Number of Registered Electricity Costumers in Kutai Timur Regency, 2012-2017

Tahun Year	Banyaknya Planggan Number of Customer
(1)	(2)
2012	23 311
2013	31 128
2014	33 402
2015	33 523
2016	36 927
2017	45 380

Sumber/Source: Perusahaan Listrik Negara (PLN) Cabang Sangatta/State Electricity Company (PT PLN), Kutai Timur

Tabel 6.1.3 Jumlah Pelanggan dan Air yang Disalurkan Menurut Kecamatan di Kabupaten Kutai Timur, 2017
Number of Customer and Distributed Clean Water by Subdistrict in Kutai Timur Regency, 2017

	Kecamatan Subdistrict	Pelanggan Customers	Air Disalurkan Distributed Water (m ³)	Nilai/Value (rupiah)
	(1)	(2)	(3)	(4)
1	Muara Ancalong	995	266 429	1 098 522 075
2	Busang	376	74 256	242 714 900
3	Long Mesangat	211	42 533	161 128 900
4	Muara Wahau	1 299	415 614	1 682 423 875
5	Telen	370	95 631	370 847 250
6	Kongbeng	466	107 325	419 703 200
7	Muara Bengkal	1 030	303 976	770 099 475
8	Batu Ampar	457	101 959	470 821 500
9	Sangatta Utara	14 593	8 277 596	26 971 280 300
10	Bengalon	1 097	296 127	1 093 734 125
11	Teluk Pandan	195	30 467	122 224 550
12	Sangatta Selatan	1 480	472 944	1 461 789 300
13	Rantau Pulung	261	56 452	259 365 150
14	Sangkulirang	-	-	-
15	Kaliorang	8	120	406 050
16	Sandaran	52	12 314	58 087 925
17	Kaubun	217	66 972	171 607 500
18	Karangan	242	50 656	263 432 225
	Kutai Timur	23 349	10 671 371	35 618 188 300

Sumber/Source: PDAM Kabupaten Kutai Timur/ Local Water Company, Kutai Timur

6.2 PERTAMBANGAN/MINING

Tabel 6.2.1 **Produksi Minyak Mentah (Ribu Barrel) di Kabupaten Kutai Timur, 2015-2017**
Table **Production of Crude Oil (Thousand's Barrel) in Kutai Timur Regency, 2015-2017**

Tahun Year	Produksi (Barrel) Production (Barrel)
(1)	(2)
2015	408
2016	363
2017	339

Sumber/Source: Dinas Pertambangan Provinsi Kalimantan Timur/ Mining Office, Kalimantan Timur

Tabel 6.2.2 Produksi Batu Bara (TON) di Kabupaten Kutai Timur, 2017
Table Production of Coal (Ton) in Kutai Timur Regency, 2017

Triwulan Quarterly	Produksi (Ton) Production (Ton)
(1)	(2)
I	19 557 902,00
II	20 437 557,00
III	21 780 178,00
IV	20 754 777,00
2017	82 530 414,00

Sumber/Source: Dinas Pertambangan Provinsi Kalimantan Timur/ Mining Office, Kalimantan Timur

Tabel 6.2.3 Jumlah Luas Lahan (Hektar) dan Produksi Batu Bara (Juta Rupiah di Kabupaten Kutai Timur, 2017
Total Area (Hectares) and Coal Production (Million Rupiah) in Kutai Timur Regency, 2017

Tahun Year	Luas Lahan Total Area	Jumlah Produksi (Juta Rupiah) Total Production (Million Rupiah)
(1)	(2)	(3)
2017	157 882	83 120 000,825

Sumber/Source: Dinas Pertambangan Provinsi Kalimantan Timur/ Mining Office, Kalimantan Timur

BAB CHAPTER 7

Jumlah Sarana Perdagangan
Menurut Jenisnya di Kabupaten
Kutai Timur, 2013-2016

*Number of Trading Facilities by Type of
Facility in Kutai Timur Regency,
2013-2016*

Pasar Market	5
Toko Store	14
Warung Mini Market	132

01

2013

Pasar Market	5
Toko Store	-
Warung Mini Market	77

2014

02

Pasar Market	5
Toko Store	25
Warung Mini Market	227

03

2015

Pasar Market	5
Toko Store	16
Warung Mini Market	173

2016

04



PENJELASAN TEKNIS**TECHNICAL NOTES**

- | | |
|---|---|
| <ol style="list-style-type: none"> 1. Sistem pencatatan Statistik Ekspor dan Impor adalah “General Trade” dengan wilayah pencatatan meliputi seluruh wilayah kepabeanaan Indonesia. 2. Pengesahan dokumen kepabeanaan ekspor dan impor dilakukan oleh Bea dan Cukai berdasarkan Persetujuan Muat/Bongkar Barang. 3. Data ekspor berasal dari dokumen kepabeanaan BC 3.0 atau yang disebut dokumen Pemberitahuan Ekspor Barang (PEB) yang diisi oleh eksportir. 4. Data impor berasal dari dokumen kepabeanaan BC 2.0 atau yang disebut dokumen Pemberitahuan Impor Barang (PIB), Pemberitahuan Impor Barang Khusus (PIBK), Pemberitahuan Pabean Free Trade Zone (PPFTZ) dan dokumen kepabeanaan BC 2.3 yang mencatat impor barang dari Luar Negeri ke Kawasan Berikat. 5. Barang-barang yang dikirim ke luar negeri untuk diolah dicatat sebagai ekspor, sedangkan hasil olahan yang dikembalikan ke Indonesia dicatat | <ol style="list-style-type: none"> 1. <i>The recording of export and import statistics is based on General Trade System covering all Indonesian customs areas.</i> 2. <i>The legalization of customs export and import documents is conducted by the Customs and Excise Agency.</i> 3. <i>The export data are compiled based on customs export documents BC 3.0 or known as Export Declarations (PEB), filled by exporters.</i> 4. <i>The import data are compiled based on customs import documents BC 2.0 or known as Import Declarations Form (PIB), Import Declarations Form for Special Commodity (PIBK), Customs Declaration Form for Free Trade Zone (PPFTZ), and customs import documents BC 2.3 which records import goods from foreign country to Bounded Zones Area.</i> 5. <i>Goods send abroad for processing purposes are recorded as export while its product sent to Indonesia are recorded as import.</i> |
|---|---|

sebagai impor.

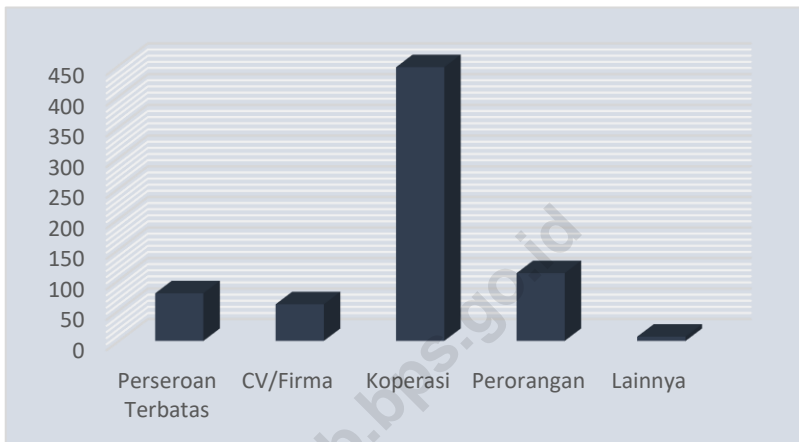
6. Barang-barang luar negeri yang diolah di dalam negeri dicatat sebagai barang impor meskipun barang olahan tersebut akan kembali ke luar negeri.
 7. Barang-barang yang tidak dicakup dalam pencatatan:
 - a. Pakaian dan barang-barang perhiasan penumpang.
 - b. Barang-barang bawaan penumpang dari/ke luar negeri untuk dipakai sendiri, kecuali lemari es, pesawat televisi, dan sebagainya.
 - c. Barang-barang untuk keperluan perwakilan kedutaan suatu negara.
 - d. Barang-barang ekspedisi dan ekshibisi atau pameran.
 - e. Barang-barang untuk militer yang diimpor langsung oleh angkatan bersenjata
 - f. Pembungkus/peti kemas untuk diisi kembali.
 - g. Uang dan surat-surat berharga.
 - h. Barang-barang contoh
 8. Sistem pengolahan dokumen impor/ekspor Indonesia adalah sistem "Carry Over" yaitu dokumen ditunggu selama satu bulan, setelah bulan berjalan, sedangkan
6. *Foreign goods processed in Indonesia are still recorded as imports although the products will be sent to abroad.*
 7. *The following goods are not included in the statistics:*
 - a. *Clothings and passengers' jewelry.*
 - b. *Luggage of passengers for own use, except refrigerators, television sets, etc.*
 - c. *Goods imported/exported for the use of foreign representative countries/embassies.*
 - d. *Goods for expeditions, and shows or exhibitions.*
 - e. *Military goods directly imported by the Armed Forces.*
 - f. *Packings/containers to be refilled.*
 - g. *Bank notes and securities*
 - h. *Sample goods*
 8. *The carry-over system is used in processing Indonesian export and import documents. Documents are processed one month after the current month, while those received*

dokumen-dokumen yang terlambat akan diolah pada bulan berikutnya. Dengan demikian dokumen bulan-bulan sebelumnya yang terlambat diterima dan masuk pada bulan berjalan, diperlakukan sebagai dokumen bulan pengolahan.

later will be processed for the succeeding month. This means previous documents received in the current month will be treated as processed documents.

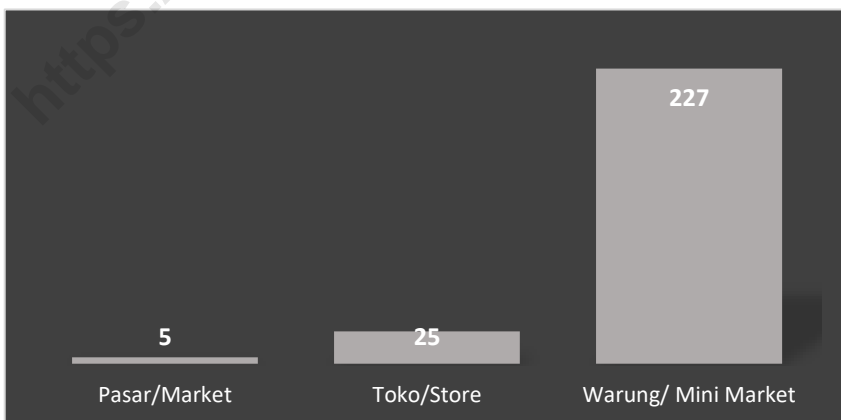
- | | |
|---|--|
| <p>9. Pelabuhan Muat adalah pelabuhan darimana barang diangkut ke luar negeri atau diekspor</p> | <p>9. Port of loading is port where the goods are transported out of the country or exported.</p> |
| <p>10. Negara tujuan adalah negara tujuan akhir yang diketahui untuk barang ekspor yang dikirim ke luar negeri</p> | <p>10. Country of destination is country that is known to export goods sent abroad.</p> |
| <p>11. Jenis komoditi adalah barang ekspor yang dicatat sesuai kode Harmonized System (HS)</p> | <p>11. Type commodity is exported goods recorded based on Harmonized System (HS) code.</p> |

Gambar 16 Jumlah Perusahaan Menurut Bentuk Badan Hukum di Kabupaten Kutai Timur, 2016
Picture *Number of Establishments by Type of Business Entity in Kutai Timur Regency, 2016*




Sumber/Source: Dinas Perindustrian dan Perdagangan Kabupaten Kutai Timur/Department of Industry and Commerce, Kutai Timur

Gambar 17 Jumlah Sarana Perdagangan Menurut Jenisnya di Kabupaten Kutai Timur, 2016
Picture *Number of Trading Facilities by Type of Facility in Kutai Timur Regency, 2016*



Sumber/Source: Dinas Perindustrian dan Perdagangan Kabupaten Kutai Timur/Department of Industry and Commerce, Kutai Timur

Gambar 18 Jumlah Koperasi Menurut Jenis Koperasi di Kabupaten Kutai Timur, 2017
Picture *Number of Cooperatives by Type of Cooperative in Kutai Timur Regency, 2017*



Sumber/Source: Dinas Koperasi dan UMKM Kabupaten Kutai Timur/Cooperatives Small and Medium Enterprises Agency, Kutai Timur

Tabel 7.1 Jumlah Perusahaan Menurut Bentuk Badan Hukum di Kabupaten Kutai Timur, 2013–2017
Table *Number of Establishments by Type of Business Entity in Kutai Timur Regency, 2013–2017*

Tipe Badan Hukum <i>Type of Business Entity</i>	2013	2014	2015	2016	2017
(1)	(2)	(3)	(4)	(5)	(6)
Perseroan Terbatas	84	103	91	78	...
CV/Firma	485	411	338	60	...
Koperasi	86	59	62	447	...
Perorangan	214	201	109	111	...
Lainnya	2	4	9	7	...
Jumlah/Total	871	778	609	703	...

Sumber/Source: Dinas Perindustrian dan Perdagangan Kabupaten Kutai Timur/Department of Industry and Commerce, Kutai Timur

Tabel 7.2 Jumlah Pedagang Menurut Kecamatan di Kabupaten Kutai Timur, 2016
Table Number of Merchants by Subdistrict in Kutai Timur Regency, 2016

	Kecamatan <i>Subdistrict</i>	Pedagang Besar <i>Wholesaler</i>	Pedagang Menengah <i>Medium Trader</i>	Pedagang Kecil <i>Small Trader</i>
	(1)	(2)	(3)	(4)
1	Muara Ancalong	-	-	7
2	Busang	-	-	2
3	Long Mesangat	-	-	2
4	Muara Wahau	-	1	26
5	Telen	-	-	4
6	Kongbeng	-	-	22
7	Muara Bengkal	-	-	15
8	Batu Ampar	-	-	2
9	Sanggata Utara	6	44	372
10	Bengalon	-	2	42
11	Teluk Pandan	-	-	5
12	Sanggata Selatan	0	3	34
13	Rantau Pulung	-	-	2
14	Sangkulirang	-	3	18
15	Kaliorang	-	-	12
16	Sandaran	-	-	12
17	Kaubun	-	-	5
18	Karangan	-	1	12
	Kutai Timur	6	54	594

Sumber/Source: Dinas Perindustrian dan Perdagangan Kabupaten Kutai Timur/Department of Industry and Commerce, Kutai Timur

Tabel 7.3 Jumlah Sarana Perdagangan Menurut Jenisnya di Kabupaten Kutai Timur, 2014–2017
Table *Number of Trading Facilities by Type of Facility in Kutai Timur Regency, 2014–2017*

Sarana Perdagangan <i>Trading Facilities</i>	2014	2015	2016	2017
(1)	(3)	(4)	(5)	(6)
Pasar/Market	5	5	5	...
Toko/Store	14	16	25	...
Warung/ Mini Market	132	173	227	...
Jumlah/Total	151	194	257	...

Sumber/Source: Dinas Perindustrian dan Perdagangan Kabupaten Kutai Timur/Department of Industry and Commerce, Kutai Timur

Tabel 7.4 Jumlah Koperasi Menurut Jenis Koperasi dan Kecamatan di Kabupaten Kutai Timur, 2017
Table *Number of Cooperatives by Type of Cooperative and Subdistrict in Kutai Timur Regency, 2017*

	Kecamatan <i>Subdistrict</i>	KUD	KPN	KOPKAR	Lainnya <i>Other</i>	Jumlah <i>Total</i>
	(1)	(2)	(3)	(4)	(5)	(6)
1	Muara Ancalong	7	1	-	36	44
2	Busang	3	-	-	13	16
3	Long Mesangat	3	1	-	18	22
4	Muara Wahau	1	1	4	80	86
5	Telen	-	-	-	26	26
6	Kongbeng	3	1	1	63	68
7	Muara Bengkal	1	-	-	37	38
8	Batu Ampar	2	-	2	18	22
9	Sanggatta Utara	2	1	10	258	271
10	Bengalon	2	-	6	122	130
11	Teluk Pandan	1	-	1	18	20
12	Sanggatta Selatan	-	-	1	52	53
13	Rantau Pulung	3	-	-	30	33
14	Sangkulirang	4	2	2	63	71
15	Kaliorang	2	1	-	36	39
16	Sandaran	-	-	-	41	41
17	Kaubun	2	-	-	37	39
18	Karangan	3	-	1	46	50
	Kutai Timur	39	8	28	994	1 069

Sumber/Source: Dinas Koperasi dan UMKM Kabupaten Kutai Timur/Cooperatives Small and Medium Enterprises Agency, Kutai Timur

Tabel 7.5 Jumlah Pendaftaran Izin Menurut Bulan dan Jenis Perizinan di Kabupaten Kutai Timur, 2017
Table *Number of Permit Registration by Month and Permit Type in Kutai Timur Regency, 2017*

	Bulan Month	Jenis Perizinan / Permit Type					HO Tahunan	Jumlah Total
		IMB	HO	SIUP	TDP	IUJK		
	(1)	(2)	(3)	(4)	(5)	(6)	(7)	(8)
1	Januari	2	-	48	48	-	-	98
2	Februari	3	65	26	26	13	32	165
3	Maret	12	116	39	41	41	71	320
4	April	15	52	36	35	13	32	183
5	Mei	36	78	50	54	29	34	281
6	Juni	35	43	41	41	10	29	199
7	Juli	13	61	54	54	16	37	235
8	Agustus	12	92	44	44	14	52	258
9	September	24	49	55	55	27	37	247
10	Oktober	12	36	34	32	9	28	151
11	November	39	64	58	56	10	44	271
12	Desember	13	23	8	8	2	16	70
Jumlah/Total		216	679	493	494	184	412	2 478

Sumber/Source: Dinas Penanaman Modal dan Pelayanan Terpadu Satu Pintu Kabupaten Kutai Timur/ *Investment and One Stop Services Agency, Kutai Timur*

BAB 8

CHAPTER 8

Jumlah Wisatawan Mancanegara dan Domestik di Kabupaten Kutai Timur, 2012–2017.

Number of International and Domestic Visitors in Kutai Timur Regency, 2012–2017



2012

Mancanegara
Internation
844

Domestik
Domesti
59.005



2015

Mancanegara
Internation
228

Domestik
Domesti
24.906



2013

Mancanegara
Internation
856

Domestik
Domesti
45.018



2016

Mancanegara
Internation
332

Domestik
Domesti
25.191



2014

Mancanegara
Internation
326

Domestik
Domesti
27.928



2017

Mancanegara
Internation
474

Domestik
Domesti
25.151

PENJELASAN TEKNIS

1. **Wisatawan mancanegara** (wisman) ialah setiap pengunjung yang mengunjungi suatu negara di luar tempat tinggalnya, didorong oleh satu atau beberapa keperluan tanpa bermaksud memperoleh penghasilan di tempat yang dikunjungi dan lamanya kunjungan tersebut tidak lebih dari satu tahun (12 bulan). Definisi ini mencakup 2 (dua) kategori wisatawan mancanegara, yaitu :
 - a. Wisatawan (turis) ialah setiap pengunjung seperti definisi di atas yang tinggal paling sedikit 24 jam, akan tetapi tidak lebih dari 1 (satu) tahun di tempat yang dikunjungi, dengan maksud antara lain: berlibur, rekreasi, olah raga, bisnis, menghadiri pertemuan, studi, dan kunjungan dengan alasan kesehatan.
 - b. *Excursionist* ialah setiap pengunjung seperti definisi di atas yang tinggal kurang dari 24 jam di tempat yang dikunjungi (termasuk "Cruise passengers"). Cruise Passengers ialah setiap pengunjung yang tiba di suatu negara di mana mereka tidak menginap di akomodasi yang tersedia di negara tersebut,

TECHNICAL NOTES

1. **An International Visitor** is any person visiting a country other than his usual place of residence for any reason other than for earning income in the country visited, and the length of stay is no more than one year (12 months). This definition covers two categories of foreign visitors, namely :
 - a. "Tourist" is any visitor staying for at least 24 hours, but no more than one year, in the country visited, with the intention of visiting, and for any of these purposes: Pleasure, recreation and sports, Business, visiting friends and relatives, missions, attending meetings, conferences, visit for health reasons and study.
 - b. "Excursionist" is any visitor staying less than 24 hours in the country visited including, "Cruise Passengers", i.e. visitors arriving in a country without staying in any accommodation available in the visited country.

misalnya dengan kapal laut.

2. **Rata-rata lama tinggal** adalah rata-rata waktu tinggal wisatawan mancanegara di Indonesia untuk satu kali kunjungan.
2. *Average length of stay is the average stay duration of foreign visitor in Indonesia for one trip.*
3. Usaha penyediaan akomodasi adalah usaha yang menyediakan pelayanan penginapan yang dapat dilengkapi dengan pelayanan pariwisata lainnya. Usaha penyediaan akomodasi dapat berupa hotel, vila, pondok wisata, bumi perkemahan, persinggahan karavan, dan akomodasi lainnya yang digunakan untuk tujuan pariwisata.
3. *The business of providing accommodation is a business that provides specialty services that can be equipped with other tourism services. It includes hotel, villa, cottage, camping, caravan stop, and other accommodation that are used for tourism purposes.*
4. **Hotel** adalah penyediaan akomodasi secara harian berupa kamar-kamar di dalam satu bangunan yang dapat dilengkapi dengan jasa pelayanan makan dan minum, kegiatan hiburan dan atau fasilitas lainnya. Hotel terdiri dari hotel berbintang dan hotel non- bintang.
4. *Hotel is a daily supply of accommodation rooms within a building which can be equipped with eating and drinking services, entertainment activities and/or other facilities. Hotel consists of a classified hotel and a non-classified hotel.*
5. **Hotel bintang** adalah usaha penyediaan jasa pelayanan penginapan, makan minum serta jasa lainnya bagi umum dengan menggunakan sebagian atau seluruh bangunan. Usaha ini dikelola secara komersial serta
5. *A star hotel is the business of providing an accommodation, eating and drinking as well as other services for the public by using a building or a part of a building. It is managed commercially and meets specified requirements as a star*

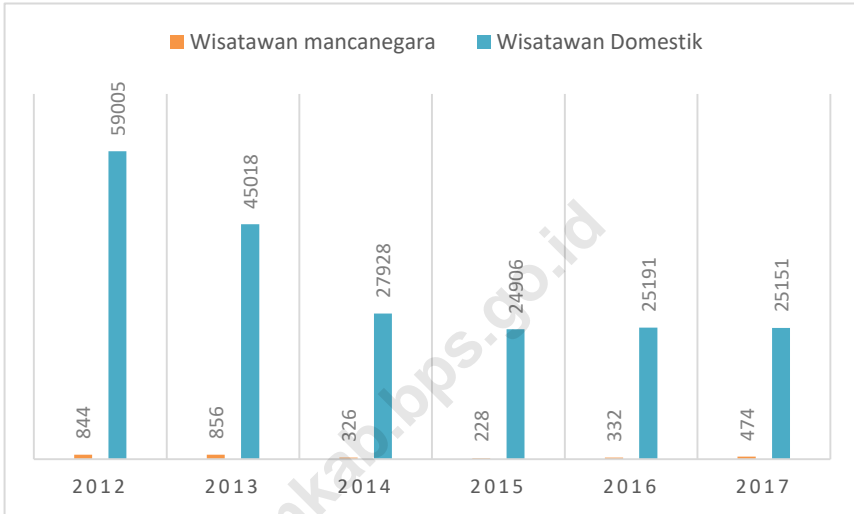
memenuhi ketentuan persyaratan sebagai hotel bintang (termasuk berlian) yang ditetapkan dalam surat keputusan instansi yang membinanya. Misalnya hotel bintang lima, hotel bintang empat dan seterusnya.

hotel (including diamonds) set forth in the decree of fostering agency. For example, five star hotel, four star hotel, and so on.

6. **Tingkat penghunian kamar hotel** adalah persentase banyaknya malam kamar yang dihuni terhadap banyaknya malam kamar yang tersedia.
7. **Rata-rata lamanya tamu menginap** adalah banyaknya malam tempat tidur yang terpakai (malam tamu) dengan banyaknya tamu yang menginap di hotel atau akomodasi lainnya.

6. **Room occupancy rate** is the number of room-nights occupied divided by the number of room-nights available, multiplied by 100 percent.
7. **Average length of stay** is the number of bed-nights used (guest night) divided by the number of guests coming to spend the night at the accommodation.

Gambar 19 Jumlah Wisatawan Mancanegara dan Domestik di Kabupaten Kutai Timur, 2012–2017
Picture Number of International and Domestic Visitors in Kutai Timur Regency, 2012–2017



Sumber/Source: Dinas Pariwisata Kabupaten Kutai Timur/ Government tourism Agency, Kutai Timur

8.1 HOTEL

Tabel 8.1.1 Jumlah Akomodasi Hotel Menurut Kecamatan di Kabupaten Kutai Timur, 2017
Table *Number of Hotel Accomodations by Subdistrict in Kutai Timur Regency, 2017*

	Kecamatan Subdistrict	Hotel Hotels	Kamar Rooms	Tempat Tidur Beds
	(1)	(2)	(3)	(4)
1	Muara Ancalong	1	10	10
2	Busang	-	-	-
3	Long Mesangat	-	-	-
4	Muara Wahau	15	195	240
5	Telen	-	-	-
6	Kongbeng	6	93	112
7	Muara Bengkal	5	68	100
8	Batu Ampar	3	17	17
9	Sangatta Utara	28	862	1 236
10	Bengalon	11	199	296
11	Teluk Pandan	2	60	72
12	Sangatta Selatan	6	156	172
13	Rantau Pulung	2	10	17
14	Sangkulirang	12	129	150
15	Kaliorang	1	30	30
16	Sandaran	-	-	-
17	Kaubun	-	-	-
18	Karangan	3	40	40
	Kutai Timur	95	1 869	2 492

Sumber/Source: Survei Perusahaan/Usaha Jasa Akomodasi/Accommodation Services Establishment Survey

8.2 PARIWISATA/*TOURISM*

Tabel 8.2.1 Jumlah Wisatawan Mancanegara dan Domestik di Kabupaten Kutai Timur, 2012–2017
Number of International and Domestic Visitors in Kutai Timur Regency, 2012–2017

Tahun Year	Wisatawan Visitors		Jumlah Total
	Mancanegara International	Domestic Domestic	
(1)	(2)	(3)	(4)
2012	844	59 005	59 849
2013	856	45 018	45 874
2014	326	27 928	28 254
2015	228	24 906	25 134
2016	332	25 191	25 523
2017	474	25 151	25 625

Sumber/Source: Dinas Pariwisata Kabupaten Kutai Timur/ Government tourism Agency, Kutai Timur

Tabel 8.2.2 Jumlah Tempat Wisata, Nama Tempat Wisata, Pengunjung, Harga Tiket Masuk Menurut Kecamatan di Kabupaten Kutai Timur, 2017
Number of Tourist Attraction, Name of Tourist Attraction, Visitor, Ticket Price by Subdistrict in Kutai Timur Regency, 2017

	Kecamatan <i>Subdistrict</i>	Jumlah Tempat Wisata <i>Number of Tourist Attraction</i>	Nama Obyek Wisata <i>Name of Tourist Attraction</i>	Jumlah Pengunjung <i>Number of Visitor</i>	Harga Tiket Masuk <i>Ticket Price</i>
	(1)	(2)	(3)	(4)	(5)
1	Muara Ancalong	1		-	-
2	Busang	-		-	-
3	Long Mesangat	-		-	-
4	Muara Wahau	4	Hutan Lindung Wehea	449	-
5	Telen	-		-	-
6	Kongbeng	3	Desa Budaya Miau Baru	901	-
7	Muara Bengkal	3		-	-
8	Batu Ampar	-		-	-
9	Sanggata Utara	9	Prevav Mentoko	276	Rp150.000,00
10	Bengalon	4		-	-
11	Teluk Pandan	4		-	-
12	Sanggata Selatan	5	Taman Nasional Kutai (TNK)	21 565	Rp10.000,00
			Pantai Teluk Lombok	11 120	-
13	Rantau Pulung	1		-	-
14	Sangkulirang	3		-	-
15	Kaliorang	4		-	-
16	Sandaran	3		-	-
17	Kaubun	-		-	-
18	Karangan	3		-	-
Kutai Timur		47		34 311	

Sumber/Source: Dinas Pariwisata Kabupaten Kutai Timur/ Government tourism Agency, Kutai Timur

BAB 9

CHAPTER

Panjang Jalan dan Jenis Permukaan Jalan di Kabupaten Kutai Timur (km), 2017

Length of Roads and Type of Road Surface in Kutai Timur Regency (km), 2017

31%

532,82 KM

Aspal
Pavement

54%

940,89 KM

Tidak Diaspal
Not Paved

15%

262,09 KM

Lainnya
Other

PENJELASAN TEKNIS

1. **Kendaraan bermotor** adalah setiap kendaraan yang digerakkan oleh peralatan teknik yang ada pada kendaraan tersebut, biasanya digunakan untuk angkutan orang atau barang di atas jalan raya selain kendaraan yang berjalan di atas rel. Kendaraan bermotor yang dicatat adalah semua jenis kendaraan kecuali kendaraan bermotor TNI/Polri dan Korps Diplomatik.
2. **Mobil penumpang** adalah setiap kendaraan bermotor yang dilengkapi dengan tempat duduk untuk sebanyak-banyaknya delapan orang, tidak termasuk tempat duduk untuk pengemudi, baik dilengkapi atau tidak dilengkapi bagasi.
3. **Mobil bis** adalah setiap kendaraan bermotor yang dilengkapi dengan tempat duduk untuk lebih dari delapan orang, tidak termasuk tempat duduk untuk pengemudi, baik dilengkapi atau tidak dilengkapi bagasi.
4. **Mobil truk** adalah setiap kendaraan bermotor yang digunakan untuk angkutan barang, selain mobil penumpang, mobil bis dan

TECHNICAL NOTES

1. **Motor vehicles** are any kind of vehicles motorized by machine set up in those vehicles, they are usually used for transporting peoples or goods on roads except vehicles moving along a railway line. The data cover all kinds of motor vehicles except those belong to Indonesia Army Force Indonesian State Police and Diplomatic Corps.
2. **Passenger cars** are any motor vehicles with no more than eight seats, excluding seat for driver, it can be with or without hoot.
3. **Buses** are large passenger cars having seats for more than eight passengers, excluding seat for driver, it can be with or without hoot.
4. **Trucks** are any motor vehicles used to transport goods excluding passenger cars, buses, and motorcycles.

kendaraan bermotor roda dua.

Kantor Pos adalah tempat pemberi pelayanan komunikasi tertulis dan atau surat elektronik, layanan paket, layanan logistik, layanan transaksi keuangan, dan layanan keagenan pos untuk kepentingan umum. Rumah pos berfungsi sama seperti kantor pos dan kantor pos pembantu, bedanya rumah pos biasanya terletak di daerah terpencil

Post Agency is a service provider facility of written communication and or electronic mail, parcel service, logistics services, financial transaction services, and postal services to the public. Postal house has the same function as the post Agency and subsidiary of post Agency, the difference is that postal house is usually located in remote areas.

ULASAN**DESCRIPTION****Jalan**

Panjang jalan di Kabupaten Kutai Timur pada tahun 2017 mencapai 1.741,8 km dengan jenis permukaan jalan aspal 538,82 km, 940,89 km yang tidak diaspal dan 262,09 jalan lainnya. Dengan kondisi baik sepanjang 677,53 km, kondisi sedang 450,96 km, rusak 408,51 km dan rusak berat 204,81 km.

Komunikasi

Di tahun 2016 jumlah Surat yang dikirim melalui PT. POS Indonesia Unit Sangatta sebanyak 23.465 surat. Wesel yang dikirim sebanyak Rp111.725.240.000 dengan menggunakan jenis pengiriman instan sebanyak 54.110 wesel.

Sedangkan untuk pengiriman paket POS dalam negeri sebanyak 23.465 paket dengan pengiriman menggunakan paket pos biasa sebanyak 3.080 dan dengan pengiriman kilat khusus sebanyak 17.698.

Transportasi

Tahun 2017 Armada angkutan darat yang tersedia di Kabupaten Kutai Timur sebanyak 137.041 terbagi dalam 5 jenis kendaraan yaitu mobil penumpang, bus,

Road

The length of roads in Kutai Timur regency in 2017 is 1.741,8 km which consist various types of road surface such as paved 538,82 km, not paved 940,89 km, and 262,09 km other surfaces. 677,53 km of roads with good conditions along 450,96 km moderate condition, 408,51 km damaged and 204,81 km severely damaged.

Communication

In 2016 the number of letter sent by PT. POS Indonesia Unit Sengata as many as 23.465 letters. Money orders that sent as many as 111.725.240.000 rupiahs using a type of instant delivery, as many as 54.110 notes.

As for the domestic parcel delivery POS is as much as 23.465 packages by regular postal parcel delivery using as many as 3.080 and by special express shipping as many as 17.698.

Transportation

In 2017, land transportation that available in the Kutai Timur Regency as many as 137.041 are divided into 5

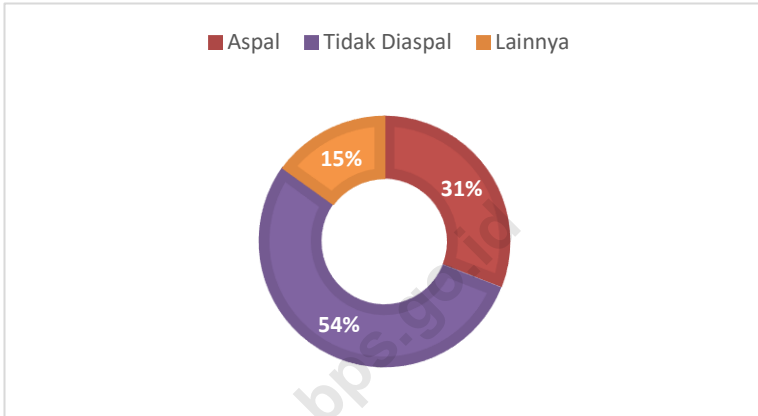
TRANSPORTATION AND COMMUNICATION

pick up, truk, dan sepeda motor

types of vehicles such as passenger car, bus, pick up, truck and motorcycle.

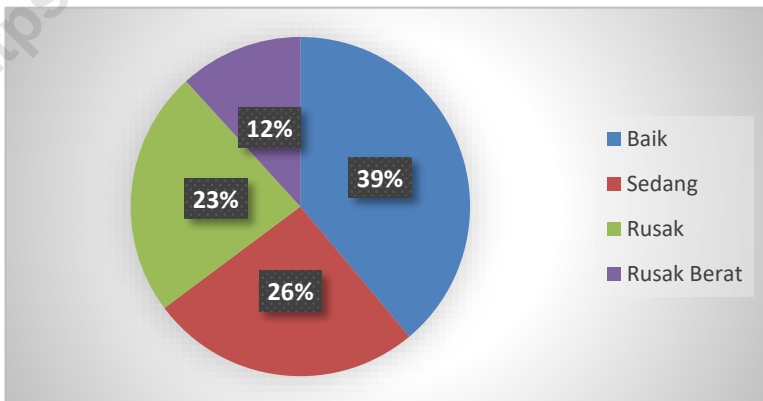
<https://kutimkab.bps.go.id>

Gambar 20 **Picture** **20** **Percentage Panjang Jalan Menurut Jenis Permukaan Jalan di Kabupaten Kutai Timur (km), 2017**
Percentage of Length of Roads by Type of Road Surface in Kutai Timur Regency (km), 2017



Sumber/Source: Dinas Pekerjaan Umum Kabupaten Kutai Timur/ Public Work Service, Kutai Timur

Gambar 21 **Picture** **21** **Percentage Panjang Jalan Menurut Kondisi Jalan di Kabupaten Kutai Timur (km), 2017**
Percentage of Length of Roads by Road Condition in Kutai Timur Regency (km), 2017



Sumber/Source: Dinas Pekerjaan Umum Kabupaten Kutai Timur/ Public Work Service, Kutai Timur

9.1 TRANSPORTASI/ *TRANSPORTATION*

Tabel 9.1.1 Panjang Jalan Menurut Kecamatan dan Pemerintahan yang Berwenang Mengelolanya di Kabupaten Kutai Timur (km), 2017
Length of Roads by Subdistrict and Level of Government Authority in Kutai Timur Regency (km), 2017

	Kecamatan <i>Subdistrict</i>	Pemerintahan yang Berwenang Mengelola <i>Level of Government Authority</i>			Jumlah <i>Total</i>
		Negara <i>State</i>	Provinsi <i>Province</i>	Kabupaten/Kota <i>Regency/City</i>	
	(1)	(2)	(3)	(4)	(5)
1	Muara Ancalong	-	-	58,90	58,90
2	Busang	-	-	35,10	35,10
3	Long Mesangat	-	-	68,70	68,70
4	Muara Wahau	30,33	-	42,00	72,33
5	Telen	10,07	11,58	74,29	95,94
6	Kongbeng	41,58	-	21,54	63,12
7	Muara Bengkal	-	26,88	67,90	94,78
8	Batu Ampar	-	43,95	63,83	107,78
9	Sanggata Utara	20,98	-	44,80	65,78
10	Bengalon	169,77	2,07	70,88	242,72
11	Teluk Pandan	40,56	-	7,12	47,68
12	Sanggata Selatan	29,63	-	38,83	68,46
13	Rantau Pulung	-	19,80	132,75	152,55
14	Sangkulirang	20,79	9,96	130,81	161,56
15	Kaliorang	11,84	-	48,00	59,84
16	Sandaran	-	-	79,85	79,85
17	Kaubun	-	37,67	28,39	66,06
18	Karangan	-	108,59	92,06	200,65
Jumlah/Total		375,55	260,50	1 105,75	1 741,80

Sumber/Source: Dinas Pekerjaan Umum Kabupaten Kutai Timur/ *Public Work Service, Kutai Timur*

Tabel 9.1.2 Panjang Jalan Menurut Kecamatan dan Jenis Permukaan Jalan di Kabupaten Kutai Timur (km), 2017
Table Length of Roads by Subdistrict and Type of Road Surface in Kutai Timur Regency (km), 2017

	Kecamatan Subdistrict	Jenis Permukaan Jalan/Type of Road Surface			Jumlah Total
		Aspal Pavement	Tidak Diaspal Not Paved	Lainnya Other	
	(1)	(2)	(3)	(4)	(5)
1	Muara Ancalong	0,00	52,12	6,78	58,90
2	Busang	1,69	26,38	7,03	35,10
3	Long Mesangat	0,86	67,84	0,00	68,70
4	Muara Wahau	7,58	33,76	30,99	72,33
5	Telen	26,90	61,49	7,55	95,94
6	Kongbeng	39,85	12,61	10,66	63,12
7	Muara Bengkal	14,78	76,80	3,20	94,78
8	Batu Ampar	56,97	48,60	2,20	107,77
9	Sanggata Utara	50,03	3,39	12,36	65,78
10	Bengalon	43,22	61,20	138,30	242,72
11	Teluk Pandan	36,50	7,12	4,06	47,68
12	Sanggata Selatan	39,56	21,33	7,57	68,46
13	Rantau Pulung	99,65	45,07	7,83	152,55
14	Sangkulirang	32,27	114,42	14,88	161,57
15	Kaliorang	26,97	25,65	7,22	59,84
16	Sandaran	3,48	76,37	0,00	79,85
17	Kaubun	15,07	50,76	0,23	66,06
18	Karangan	43,44	155,98	1,23	200,65
Jumlah/Total		538,82	940,89	262,09	1 741,80

Sumber/Source: Dinas Pekerjaan Umum Kabupaten Kutai Timur/ Public Work Service, Kutai Timur

Tabel 9.1.3 Panjang Jalan Menurut Kecamatan dan Kondisi Jalan di Kabupaten Kutai Timur (km), 2017
Table Length of Roads by Subdistrict and Road Condition in Kutai Timur Regency (km), 2017

		Kondisi Jalan/Road Condition			
		Baik Good	Sedang Moderate	Rusak Damaged	Rusak Berat Severely Damaged
(1)		(2)	(3)	(4)	(5)
1	Muara Ancalong	21,12	23,04	7,84	6,89
2	Busang	10,51	8,83	7,44	8,33
3	Long Mesangat	13,18	20,35	16,30	18,86
4	Muara Wahau	38,84	17,77	10,83	4,89
5	Telen	27,73	28,15	27,03	13,03
6	Kongbeng	41,54	10,78	8,38	2,43
7	Muara Bengkal	10,90	27,98	30,95	24,95
8	Batu Ampar	24,95	24,72	31,67	26,44
9	Sanggata Utara	52,07	7,75	3,05	2,91
10	Bengalon	162,12	49,31	25,39	5,90
11	Teluk Pandan	13,95	15,37	16,93	1,42
12	Sanggata Selatan	25,01	23,33	15,65	4,46
13	Rantau Pulung	82,29	22,78	29,96	17,52
14	Sangkulirang	65,98	60,44	21,04	14,11
15	Kaliorang	22,57	22,84	7,76	6,67
16	Sandaran	22,24	26,79	16,11	14,72
17	Kaubun	12,52	17,01	32,51	4,03
18	Karangan	30,01	43,72	99,67	27,25
Jumlah/Total		677,53	450,96	408,51	204,81

Sumber/Source: Dinas Pekerjaan Umum Kabupaten Kutai Timur/ Public Work Service, Kutai Timur

Tabel 9.1.4 Jumlah Kendaraan Bermotor Menurut Kecamatan dan Jenis Kendaraan di Kabupaten Kutai Timur, 2017
Number of Motor Vehicles by Subdistrict and Type of Vehicle in Kutai Timur Regency, 2017

Kecamatan Subdistrict	Jenis Kendaraan/Type of Vehicle				
	Mobil Penumpang Passenger Cars	Bus Buses	Pick Up Pick Ups	Truk Trucks	Sepeda Motor Motorcycles
	(1)	(2)	(3)	(4)	(5)
1 Muara Ancalong	53	1	21	28	1 529
2 Busang	19	-	9	4	395
3 Long Mesangat	14	-	12	11	538
4 Muara Wahau	641	4	597	519	12 772
5 Telen	136	13	146	274	3 415
6 Kongbeng	400	2	451	491	11 689
7 Muara Bengkal	54	-	59	24	2 768
8 Batu Ampar	17	-	15	9	445
9 Sangatta Utara	10 762	123	3 881	2 333	76 196
10 Bengalon	752	5	577	236	13 246
11 Teluk Pandan	130	-	86	46	2 203
12 Sangatta Selatan	402	-	204	67	5 311
13 Rantau Pulung	124	-	120	64	2 018
14 Sangkulirang	222	6	177	113	4 019
15 Kaliorang	135	-	193	40	2 717
16 Sandaran	46	-	26	33	587
17 Kaubun	119	-	153	36	2 383
18 Karangany	62	-	71	58	1 115
Jumlah/Total	14 088	154	6 798	4 386	143 346

Sumber/Source: UPTD Pendapatan Provinsi Kalimantan Timur/ Revenue Agency of Kalimantan Timur Province

9.2 KOMUNIKASI/ COMMUNICATION

Tabel 9.2.1 Jumlah Kantor Pos Pembantu Menurut Kecamatan di Kabupaten Kutai Timur, 2014–2017
Number of Auxiliary Post Agency by Subdistrict in Kutai Timur Regency, 2014–2017

	Kecamatan Subdistrict	2014	2015	2016	2017
	(1)	(2)	(3)	(4)	(5)
1	Muara Ancalong	1	1	1	1
2	Busang	-	-	-	-
3	Long Mesangat	-	-	-	-
4	Muara Wahau	1	1	1	1
5	Telen	-	-	-	-
6	Kongbeng	1	1	1	1
7	Muara Bengkal	-	-	-	-
8	Batu Ampar	-	-	-	-
9	Sangatta Utara	2	2	2	2
10	Bengalon	1	1	1	1
11	Teluk Pandan	-	-	1	1
12	Sangatta Selatan	-	-	-	-
13	Rantau Pulung	-	-	-	-
14	Sangkulirang	1	1	1	1
15	Kaliorang	-	-	-	-
16	Sandaran	-	-	-	-
17	Kaubun	-	-	-	-
18	Karangan	-	-	-	-
	Jumlah/Total	7	7	8	8

Sumber/Source: Kantor Pos Kabupaten Kutai Timur/ Post Agency, Kutai Timur

Tabel 9.2.2 Jumlah Surat Pos yang Dikirim Menurut Bulan, Tujuan, dan Sifat Pengiriman di Kabupaten Kutai Timur, 2016
Number of Sent Mail by Month, Destination, and Type of Posting Service in Kutai Timur Regency, 2016

Bulan Month	Dalam Negeri / Domestic			Luar Negeri Oversea
	Biasa Normal	Kilat Khusus Special Express	Kilat Express	
(1)	(2)	(3)	(4)	(5)
1 Januari	351	1 451	88	2
2 Februari	209	1 412	168	2
3 Maret	453	1 973	126	-
4 April	281	1 274	209	2
5 Mei	197	1 047	218	-
6 Juni	483	1 629	196	-
7 Juli	103	728	188	1
8 Agustus	154	1 192	380	3
9 September	265	1 504	245	3
10 Oktober	156	1 735	258	1
11 November	132	2 232	344	4
12 Desember	296	1 521	267	-
Jumlah/Total	3 080	17 698	2 687	18

Sumber/Source: Kantor Pos Kabupaten Kutai Timur / Post Agency, Kutai Timur

Tabel 9.2.3 Jumlah Surat Pos yang Diterima Menurut Bulan, Tujuan, dan Sifat Pengiriman di Kabupaten Kutai Timur, 2016
Number of Received Mail by Month, Destination, and Type of Posting Service in Kutai Timur Regency, 2016

Bulan Month	Dalam Negeri / Domestic			Luar Negeri Oversea
	Biasa Normal	Kilat Khusus Special Express	Kilat Express	
(1)	(2)	(3)	(4)	(5)
1 Januari	702	2 902	176	4
2 Februari	418	2 824	336	4
3 Maret	906	3 946	252	-
4 April	562	2 548	418	4
5 Mei	394	2 094	436	-
6 Juni	966	3 258	392	-
7 Juli	206	1 456	376	2
8 Agustus	308	2 384	760	6
9 September	530	3 008	490	6
10 Oktober	312	3 470	516	2
11 November	264	4 464	688	8
12 Desember	592	3 042	534	-
Jumlah/Total	6 160	35 396	5 374	36

Sumber/Source: Kantor Pos Kabupaten Kutai Timur/ Post Agency, Kutai Timur

Tabel 9.2.4 Jumlah Paket Pos Menurut Bulan, Tujuan, dan Jenis di Kabupaten Kutai Timur, 2016
Number of Mail by Month, Destination, and Type in Kutai Timur Regency, 2016

Bulan Month	Dalam Negeri / Domestic		Luar Negeri/ Oversea		Jumlah/ Total	
	Dikirim Sent	Diterima Received	Dikirim Sent	Diterima Received	Dikirim Sent	Diterima Received
(1)	(2)	(3)	(4)	(5)	(6)	(7)
1 Januari	5 670	8 505	6	9	5 676	8 514
2 Februari	5 367	8 051	6	9	5 373	8 060
3 Maret	7 656	11 484	-	-	7 656	11 484
4 April	5 292	7 938	6	9	5 298	7 947
5 Mei	4 386	6 579	-	-	4 386	6 579
6 Juni	6 924	10 386	-	-	6 924	10 386
7 Juli	3 057	4 586	3	5	3 060	4 591
8 Agustus	5 178	7 767	9	14	5 187	7 781
9 September	6 042	9 063	9	14	6 051	9 077
10 Oktober	6 447	9 671	3	5	6 450	9 676
11 November	8 124	12 186	12	18	8 136	12 204
12 Desember	6 252	9 378	-	-	6 252	9 378
Jumlah/Total	70 395	105 594	54	83	70 449	105 677

Sumber/Source: Kantor Pos Kabupaten Kutai Timur/ Post Agency, Kutai Timur

Tabel 9.2.5 Jumlah Wesel Pos Menurut Bulan dan Jenis di Kabupaten Kutai Timur, 2016
Table
Number of Mail by Month, Destination, and Type in Kutai Timur Regency, 2016

Bulan Month	Dikirim Sent		Diterima Received	
	Jumlah Total	Nilai (Juta Rp) Value (Million Rp)	Jumlah Total	Nilai (Juta Rp) Value (Million Rp)
(1)	(2)	(3)	(4)	(5)
1 Januari	5 221	11 645,71	447	899,38
2 Februari	5 000	10 170,19	429	1 012,14
3 Maret	4 925	9 283,87	483	870,12
4 April	4 719	8 957,25	477	1 053,45
5 Mei	4 682	8 816,58	417	1 003,27
6 Juni	6 309	12 450,66	465	1 070,70
7 Juli	3 551	9 099,59	359	799,13
8 Agustus	3 933	7 821,62	420	857,31
9 September	3 642	7 157,08	381	765,16
10 Oktober	3 828	7 680,15	403	825,82
11 November	3 993	8 850,16	387	876,39
12 Desember	4 307	9 792,38	351	812,80
Jumlah/Total	54 110	111 725,24	5 019	10 845,67

Sumber/Source: Kantor Pos Kabupaten Kutai Timur/ Post Agency, Kutai Timur

Tabel 9.2.6 Jumlah Base Transceiver Station (BTS) Menurut Kecamatan di Kabupaten Kutai Timur, 2017
Number of Base Transceiver Station (BTS) by Subdistrict in Kutai Timur Regency, 2017

	Kecamatan Subdistrict	Jumlah Total
	(1)	(2)
1	Muara Ancalong	3
2	Busang	1
3	Long Mesangat	1
4	Muara Wahau	9
5	Telen	6
6	Kongbeng	9
7	Muara Bengkal	5
8	Batu Ampar	1
9	Sanggata Utara	33
10	Bengalon	15
11	Teluk Pandan	19
12	Sanggata Selatan	19
13	Rantau Pulung	8
14	Sangkulirang	13
15	Kaliorang	11
16	Sandaran	3
17	Kaubun	5
18	Karangan	3
	Kutai Timur	164

Sumber/Source: Dinas Komunikasi dan Informatika, Persandian dan Statistik Kabupaten Kutai Timur/ Communication and Information, Encoding and Statistics Agency, Kutai Timur

BAB 10

CHAPTER

Realisasi Pendapatan Pemerintah Kabupaten Kutai Timur (ribu rupiah), 2014–2017





Actual Revenues of Government of Kutai Timur Regency (thousand rupiahs), 2014–2017

3.307.456.790,56

3.213.920.051,41

3.122.663.213,61

2.767.780.657,01



2014

2015

2016

2017



PENJELASAN TEKNIS

1. **Realisasi Penerimaan dan Pengeluaran Pemerintah Kabupaten** adalah realisasi/perhitungan APBD Kabupaten pada tiap tahun anggaran.

2. **Pendapatan Asli Daerah (PAD)** adalah pendapatan yang diperoleh daerah yang dipungut berdasarkan peraturan daerah sesuai dengan peraturan perundang-undangan, guna keperluan daerah yang bersangkutan dalam membiayai kegiatannya.

3. **Dana Perimbangan** adalah dana yang bersumber dari pendapatan APBN yang dialokasikan kepada Daerah untuk mendanai kebutuhan daerah dalam rangka pelaksanaan desentralisasi.

Lain-lain Pendapatan yang Sah adalah pendapatan lainnya dari pemerintah pusat dan atau dari instansi pusat, serta dari daerah lainnya

TECHNICAL NOTES

1. **Actual revenue and expenditure of Regency Government** is the realization/regency budget calculations for every fiscal year.

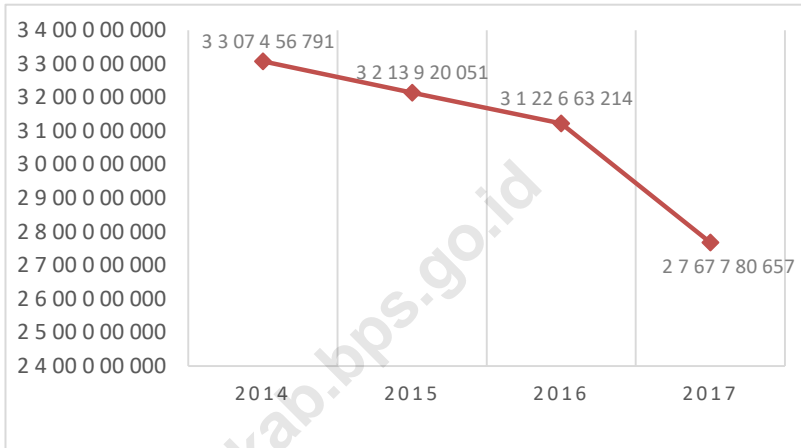
2. **Original Local Government Revenue** is revenue that withheld based on local regulations in accordance with the legislation, for the purposes of financing their activities.

3. **Balanced Budget** is the fund coming from the state budget that allocated to regions to fund their needs in the context of decentralization.

4. **Other Legal Revenue** is other income that coming from the central government and or from the central agencies, as well as from other local government.

ULASAN	DESCRIPTION
<p>Pada tahun anggaran 2017 besarnya Pendapatan Daerah Kabupaten Kutai Timur sebesar Rp2.767.780.657.010 dengan rincian; jumlah Pendapatan Asli Daerah sebesar Rp155.723.065.370, Pendapatan Transfer sebesar Rp1.908.524.860.640 dan Pendapatan Lain-Lain sebesar Rp703.532.731.000.</p> <p>Sedangkan nilai Belanja Daerah pada Tahun Anggaran 2017 sebesar Rp364.434.593.280.</p>	<p><i>In fiscal year 2017 the amount of income Kutai Timur Regency is 2.767.780.657.010 rupiahs with details; PAD of 155.723.065.370 rupiahs, Transfer revenue amounting to 1.908.524.860.640 rupiahs and Other Income amounted to 703.532.731.000 rupiahs.</i></p> <p><i>While the value of regional expenditure in Fiscal Year 2017 amounted to 364.434.593.280 rupiahs.</i></p>

Gambar 22 Realisasi Pendapatan Pemerintah Kabupaten Kutai Timur Menurut Jenis Pendapatan (ribu rupiah), 2014–2017
Picture **Actual Revenues of Government of Kutai Timur Regency by Source of Revenues (thousand rupiahs), 2014–2017**



Sumber/Source: Survei Statistik Keuangan Daerah/Financial Statistics of Regency Government Survey

10.1 KEUANGAN DAERAH/LOCAL FINANCE

Tabel 10.1.1 Realisasi Pendapatan Pemerintah Kabupaten Kutai Timur Menurut Jenis Pendapatan (ribu rupiah), 2014–2017
Table Actual Revenues of Government of Kutai Timur Regency by Source of Revenues (thousand rupiahs), 2014–2017

Jenis Pendapatan Source of Revenues	2014	2015	2016	2017 ¹
(1)	(2)	(3)	(4)	(5)
Pendapatan Asli Daerah (PAD)/Original Local Government Revenue	213 875 483,35	125 900 761,99	477 803 740,27	155 723 065,37
1.1 Pajak Daerah/Local Taxes	65 161 883,39	52 511 706,29	52 287 570,96	95 450 000,00
Retribusi Daerah/Rebtributions	8 091 210,28	7 745 307,69	5 653 867,50	9 450 700,00
1.2 Hasil Perusahaan Milik Daerah dan Pengelolaan Kekayaan Daerah yang Dipisahkan <i>Income of Regional Gov. Corporate and Management of Separated Reg. Gov. Wealth</i>	8 166 838,66	7 966 155,92	6 476 032,34	8 414 020,00
1.3 Lain-lain PAD yang Sah/Other Original Local Gov. Revenue	132 455 551,02	57 677 592,09	413 386 269,47	42 408 345,37
1.4				
Dana Perimbangan Balanced Budget	2 599 364 410,66	2 418 510 634,52	2 221 155 168,08	1 908 524 860,64
2.1 Bagi Hasil Pajak/Tax Sharing	192 919 141,21	175 960 385,75	192 386 443,13	244 505 626,00
2.2 Bagi Hasil Bukan Pajak/Sumber Daya Alam/Non Tax/Natural Resources Sharing	1 825 266 080,44	1 876 800 611,77	1 373 598 969,93	980 267 505,64
2.3 Dana Alokasi Umum General Allocation Funds	565 746 999,00	341 077 077,00	528 907 493,39	545 653 514,00
2.4 Dana Alokasi Khusus Special Allocation Funds	15 432 190,00	24 672 560,00	126 262 261,63	138 098 215,00

Keterangan/Note: ¹ Anggaran/Budget

Lanjutan Tabel/ Continued Table 10.1.1

Jenis Pendapatan Source of Revenues		2014	2015	2016	2017 ¹
(1)		(2)	(3)	(4)	(5)
3	Lain-lain Pendapatan yang Sah/Other Legal Revenue	494 216 896,55	669 508 654,90	423 704 305,26	703 532 731,00
3.1	Pendapatan Hibah/Grants	752 350,00	-	-	52 040 281,00
3.2	Dana Darurat Emergency Funds	-	-	-	-
3.3	Dana Bagi Hasil Pajak dari Provinsi dan Pemerintah Daerah Lainnya/tax sharing from province and other local governments	378 457 072,55	479 582 023,40	275 969 261,00	458 157 467,00
3.4	Dana Penyesuaian dan Otonomi Daerah Otonomous Region and Balancing Funds	43 173 974,00	66 016 830,00	-	7 500 000,00
3.5	Bantuan Keuangan dari Provinsi atau Pemerintah Daerah Lainnya/financial assistance from province and other local government governments	71 833 500,00	75 772 300,00	57 136 820,00	66 072 500,00
3.6	Lainnya/Other Funds	-	48 137 501,50	90 598 224,26	119 762 483,00
Jumlah/Total		3 307 456 790,56	3 213 920 051,41	3 122 663 213,61	2 767 780 657,01

Keterangan/Note: ¹ Anggaran/Budget

Sumber/Source: Badan Pengelola Keuangan dan Aset Daerah Kabupaten Kutai Timur/ Regional Financial and Asset Management Agency, Kutai Timur

Tabel 10.1.2 Realisasi Belanja Pemerintah Kabupaten Kutai Timur
Menurut Jenis Belanja (ribu rupiah), 2014–2017
Actual Expenditures of Government of Kutai Timur Regency
by Kind of Expenditures (thousand rupiahs), 2014–2017

Jenis Belanja Kind of Expenditures		2014	2015	2016	2017 ¹
(1)		(2)	(3)	(4)	(5)
1.	Belanja Tidak Langsung <i>Indirect Expenditure</i>	1 109 314 727,11	1 057 042 057,69	969 067 551,08	364 434 593,28
	Belanja Pegawai/ <i>Personnel expenditure</i>	831 562 253,16	695 753 660,63	699 871 976,14	665 806,69
1.1	Belanja Pegawai/ <i>Personnel expenditure</i>				
1.2	Belanja Bunga/ <i>Rebtributions</i>	-	-	-	-
1.3	Belanja Subsidi <i>Subsidies Expenditure</i>	9 929 628,75	18 224 983,00	10 183 744,00	5 925 683,53
1.4	Belanja Hibah/ <i>Grant</i>	105 610 218,10	142 353 875,71	67 834 938,00	92 482 820,06
1.5	Belanja Bantuan Sosial <i>Social Expenditure</i>	7 225 860,00	5 852 100,00	-	4 660 000,00
1.6	Belanja Bagi Hasil kepada Provinsi/Kabupaten/Kota <i>Sharing Fund Expenditure to Provincial/District/City and Village Government</i>	-	-	-	-
1.7	Belanja Bantuan Keuangan kepada Provinsi/ Kabupaten/ Kota dan Pemerintah Desa <i>Financial Assistance Expenditure to Provincial/ District/City and Village Government</i>	154 166 756,10	192 839 392,56	190 926 892,94	259 200 283,00
1.8	Belanja Tidak Terduga <i>Unpredicted Expenditure</i>	820 011,00	2 018 045,79	250 000,00	1 500 000,00

Keterangan/Note: ¹ Anggaran/Budget

Lanjutan Tabel/ Continued Table 10.1.2

Jenis Belanja Kind of Expenditures		2014	2015	2016	2017 ¹
(1)		(2)	(3)	(4)	(5)
2.	Belanja Langsung Direct Expenditure	2 400 220 327,96	3 002 471 693,55	2 853 987 058,04	-
2.1	Belanja Pegawai/Personnel expenditure	229 310 887,57	607 559 925,80	699 871 976,14	-
2.2	Belanja Barang dan Jasa and Services Expenditure	711 468 725,27	935 471 052,63	1 028 763 887,27	-
2.3	Belanja Modal Capital expenditure	1 459 440 715,12	1 459 440 715,12	1 125 351 194,63	-
Jumlah/Total					364 434 593,28

Keterangan/Note: 1 Anggaran/Budget

Sumber/Source: Badan Pengelola Keuangan dan Aset Daerah Kabupaten Kutai Timur/ Regional Financial and Asset Management Agency, Kutai Timur

BAB 11

CHAPTER

Pengeluaran Rata-rata Perkapita Sebulan Menurut Kelompok Bukan Makanan di Kabupaten Kutai Timur (rupiah), 2017

Average Expenditure Per Capita Per Month by Non Food Group in Kutai Timur Regency (rupiahs), 2017



PENJELASAN TEKNIS

1. **Pengeluaran rata-rata per kapita** adalah biaya yang dikeluarkan untuk konsumsi semua anggota rumah tangga selama sebulan baik yang berasal dari pembelian, pemberian maupun produksi sendiri dibagi dengan banyaknya anggota rumah tangga dalam rumah tangga tersebut.

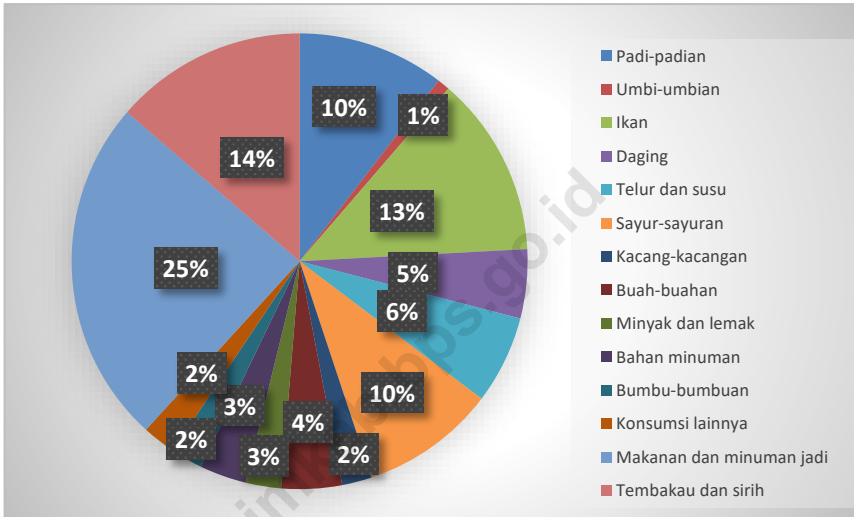
TECHNICAL NOTES

1. ***Per capita Average Expenditure*** is the cost spent for all household members consumption during the month, whether from purchasing, giving or own production, divided by the number of household members in the household.

<https://kutimkab.bps.go.id>

Gambar 23 **Persentase Pengeluaran Rata-rata Perkapita Sebulan Menurut Kelompok Makanan di Kabupaten Kutai Timur (rupiah), 2017**

Percentage of Average Expenditure Per Capita Per Month by Food Group in Kutai Timur Regency (rupiahs), 2017



Sumber/Source: Survei Sosial Ekonomi Nasional, Maret 2017/National Socioeconomic Survey, March 2017

Tabel 11.1 Rata-rata Pengeluaran Perkapita Sebulan Menurut Kelompok Barang di Kabupaten Kutai Timur (rupiah), 2016-2017
Average Expenditure Per Capita Per Month by Commodity Group in Kutai Timur Regency (rupiahs), 2016-2017

Golongan Pengeluaran <i>Expenditure Class</i>	Kelompok Barang/ <i>Commodity Group</i>		
	Makanan/ <i>Food</i>	Bukan Makanan <i>Non Food</i>	Jumlah <i>Total</i>
(1)	(2)	(3)	(4)
2016	606 599	682 113	1 288 712
2017	738 890	697 460	1 436 350
Rata-Rata /Average	672 745	689 787	1 362 531

Sumber/Source: Statistik Pengeluaran BPS Provinsi Kaltim / *Statistics of Expenditure, Statistics of Kalimantan Timur Province*

Tabel 11.2 Pengeluaran Rata-rata Perkapita Sebulan Menurut Kelompok Makanan di Kabupaten Kutai Timur (rupiah), 2017
Average Expenditure Per Capita Per Month by Food Group in Kutai Timur Regency (rupiahs), 2017

Kelompok Makanan <i>Food Group</i>	Pengeluaran Rata-rata Perkapita Sebulan/ <i>Average Expenditure Per Capita Per Month</i>
(1)	(2)
Padi-padian/ <i>Cereals</i>	77 074
Umbi-umbian/ <i>Tubers</i>	6 529
Ikan/ <i>Fish</i>	94 821
Daging/ <i>Meat</i>	36 173
Telur dan susu/ <i>Eggs and milk</i>	46 234
Sayur-sayuran/ <i>Vegetables</i>	70 916
Kacang-kacangan/ <i>Legumes</i>	15 565
Buah-buahan/ <i>Fruits</i>	31 746
Minyak dan lemak/ <i>Oil and fats</i>	18 573
Bahan minuman/ <i>Beverage stuffs</i>	24 497
Bumbu-bumbuan/ <i>Spices</i>	16 733
Konsumsi lainnya/ <i>Miscellaneous food items</i>	17 484
Makanan dan minuman jadi <i>Prepared food and beverages</i>	181 688
Tembakau dan sirih/ <i>Tobacco and betel</i>	100 858
Jumlah/Total	738 890

Sumber/Source: Survei Sosial Ekonomi Nasional, September 2017/*National Socioeconomic Survey, September 2017*

Tabel 11.3 Pengeluaran Rata-rata Perkapita Sebulan Menurut Kelompok Bukan Makanan di Kabupaten Kutai Timur (rupiah), 2017
Average Expenditure Per Capita Per Month by Non Food Group in Kutai Timur Regency (rupiahs), 2017

Kelompok Bukan Makanan Non Food Group	Pengeluaran Rata-rata Perkapita Sebulan Average Expenditure Per Capita Per Month
(1)	(2)
Perumahan, bahan bakar, penerangan, air <i>Housing and household facility</i>	423 586
Aneka barang dan jasa <i>Goods and services</i>	129 951
Pakaian, alas kaki, dan tutup kepala <i>Clothing, footwear, and headgear</i>	51 142
Barang yang tahan lama <i>Durable goods</i>	52 720
Pajak pemakaian dan premi asuransi <i>Taxes and insurances</i>	28 998
Keperluan pesta dan upacara <i>Parties and ceremonies</i>	11 064
Jumlah/Total	697 460

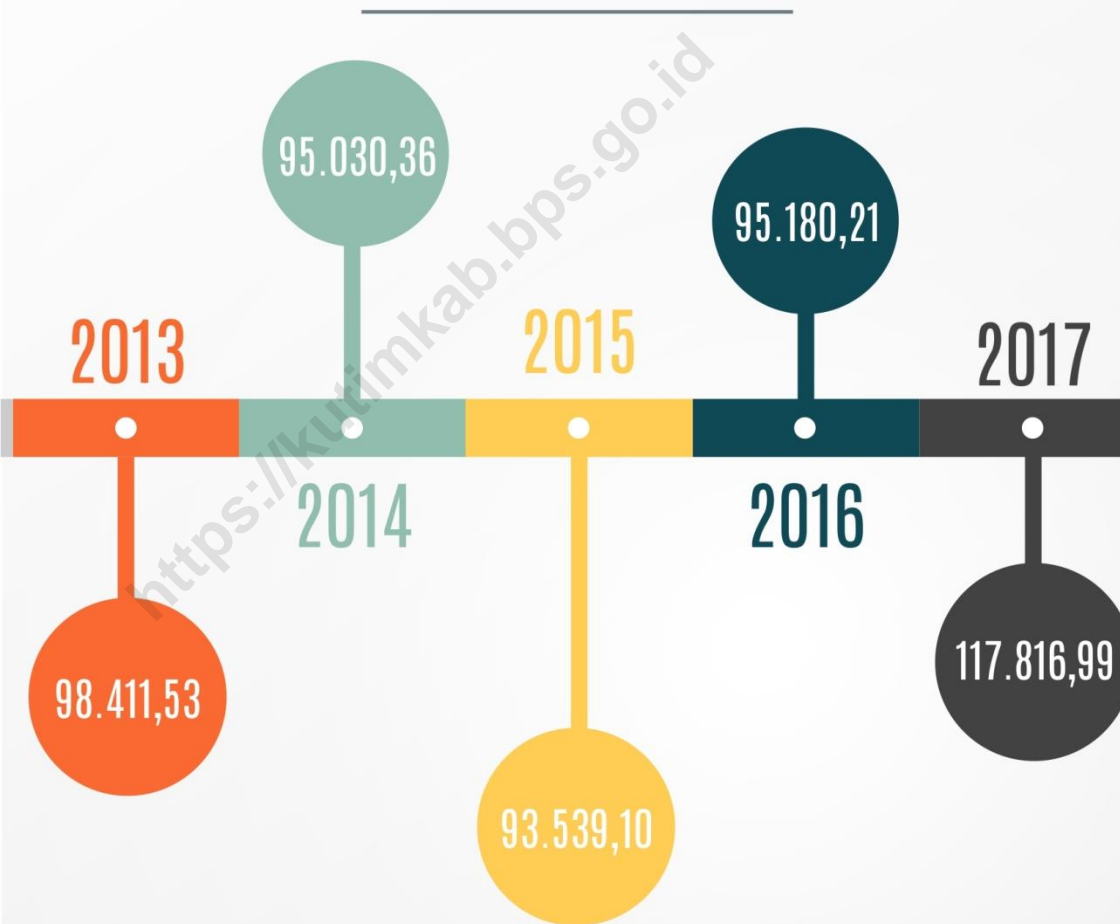
Sumber/Source: Survei Sosial Ekonomi Nasional, September 2017/National Socioeconomic Survey, September 2017

BAB 12

CHAPTER

Produk Domestik Regional Bruto Atas Dasar Harga Berlaku di Kabupaten Kutai Timur (miliar rupiah), 2013–2017

Gross Regional Domestic Product at Current Market Prices in Kutai Timur Regency (billion rupiahs), 2013–2017



PENJELASAN TEKNIS

1. Sumber data yang digunakan dalam bab ini berasal dari Badan Pusat Statistik Provinsi Kalimantan Timur.
2. Penghitungan statistik neraca regional yang digunakan di sini mengikuti buku petunjuk yang diterbitkan oleh Perserikatan Bangsa Bangsa yang dikenal sebagai "Sistem Neraca Nasional". Namun, penerapan statistik neraca regional tersebut telah disesuaikan dengan kondisi sosial ekonomi Kalimantan Timur.
3. Produk Domestik Regional Bruto (PDRB) pada tingkat regional (provinsi) menggambarkan kemampuan suatu wilayah untuk menciptakan output (nilai tambah) pada suatu waktu tertentu. Untuk menyusun PDRB digunakan 2 pendekatan yaitu Lapangan Usaha dan Pengeluaran. PDRB dari sisi lapangan usaha merupakan penjumlahan seluruh komponen nilai tambah bruto yang mampu diciptakan oleh sektor-sektor ekonomi atas berbagai aktivitas produksinya. Sedangkan dari sisi penggunaan menjelaskan tentang penggunaan dari nilai tambah tersebut.
4. Penduduk miskin adalah penduduk yang memiliki rata-rata

TECHNICAL NOTES

1. *Source of data used in this chapter comes from the BPS Statistics of Kalimantan Timur.*
2. *Calculation of regional accounts statistics which is used here follows the user guide published by the United Nations known as the "System of National Accounts". However, the application of regional account statistics has been adjusted to the socio-economic conditions of Kalimantan Timur.*
3. *The basic measure of the value added arising from economic is known as Gross Regional Domestic Product (GRDP) at the regional level (provinces). To compile these statistics, two approaches have been used, i.e. "production approach" and "expenditure approach". The first approach is to measure value added produced by various kinds of economic activities, while the second approach is to measure final uses of the country's output. In other words, GRDP is the sum of total value added produced by all economic industries (activities) and the way of using it.*
4. *A person whose expenditure per capita per month is below the*

REGIONAL INCOME

pengeluaran per kapita per bulan di bawah Garis Kemiskinan.

5. Indeks Pembangunan Manusia (IPM) adalah ukuran ringkas rata-rata capaian/keberhasilan dimensi utama pembangunan manusia yaitu: umur panjang dan hidup sehat, mempunyai pengetahuan, dan memiliki standar hidup yang layak.

poverty line is considered to be poor.

5. *The Human Development Index (HDI) is a summary measure of average in key dimension of human development: a long and healthy life, being knowledgeable, and have decent standard of living.*

<https://kutimkab.bps.go.id>

ULASAN**DESCRIPTION**

Pertumbuhan ekonomi merupakan salah satu indikator makro untuk melihat kinerja perekonomian secara riil di suatu wilayah. Laju pertumbuhan ekonomi dihitung berdasarkan perubahan PDRB atas dasar harga konstan tahun yang bersangkutan terhadap tahun sebelumnya. Pertumbuhan ekonomi dapat dipandang sebagai pertambahan jumlah barang dan jasa yang dihasilkan oleh semua lapangan usaha kegiatan ekonomi yang ada di suatu wilayah selama kurun waktu setahun.

Berdasarkan harga konstan 2010, nilai PDRB Kutai Timur pada tahun 2017 meningkat. Peningkatan tersebut dipengaruhi oleh meningkatnya produksi di seluruh lapangan usaha yang sudah bebas dari pengaruh inflasi. Nilai PDRB Kutai Timur atas dasar harga konstan 2010, mencapai 86,46 triliun rupiah. Angka tersebut naik dari 83,80 triliun rupiah pada tahun 2016. Hal tersebut menunjukkan bahwa selama tahun 2017 terjadi pertumbuhan ekonomi sebesar 3,17 persen, lebih tinggi jika dibandingkan dengan pertumbuhan ekonomi tahun sebelumnya yang hanya mencapai -1,05 persen.

Pertumbuhan ekonomi tertinggi dicapai oleh lapangan usaha Pengadaan Listrik dan Gas yaitu sebesar 8,10 persen.

Economic growth is one indicator of the macro to see the real performance of the economy in a region. Economic growth rate is calculated based on changes in GRDP at constant prices for the year against the previous year. Economic growth can be seen as an increase in the number of goods and services produced by all category of economic activity in a region during a period of one year.

Based on 2010 constant market prices, the value of GRDP Kutai Timur in 2017 increased. The increase was influenced by the increased production in the entire field of business that is free from the effects of inflation. Kutai Timur value of GRDP at constant prices 2010, reached 86.46 trillion rupiah. The number is up from 83.80 trillion rupiah in 2016. It shows that during 2017 occurred economic growth of 3.17 percent, higher than the last economic growth which reached only minus 1,05 percent.

The highest economic growth was achieved by the Electricity and Gas Procurement business field of 8.10

REGIONAL INCOME

Salah satu penyebabnya adalah kenaikan tarif dasar listrik yang mulai berlaku pada bulan Juni 2017. Dari 17 tujuh belas) lapangan usaha ekonomi yang ada, 15 (lima belas) diantaranya mengalami pertumbuhan yang positif.

. Enam lapangan usaha mengalami pertumbuhan positif diatas lima persen. Sedangkan sembilan lapangan usaha lainnya berturut-turut tercatat mengalami pertumbuhan positif namun lebih rendah, yaitu kurang dari lima persen. Adapun dua lapangan usaha lainnya tercatat mengalami pertumbuhan yang negatif (kontraksi ekonomi).

Enam lapangan usaha yang mengalami pertumbuhan positif diatas lima persen tersebut antara lain: lapangan usaha Pengadaan Listrik dan Gas sebesar 8,10 persen; lapangan usaha Jasa Lainnya sebesar 7,28 persen; lapangan usaha Jasa Pendidikan sebesar 7,11 persen; lapangan usaha Jasa Kesehatan dan Kegiatan Sosial sebesar 7,05 persen, lapangan usaha Industri Pengolahan sebesar 6,22 persen; dan lapangan usaha Penyediaan Akomodasi Makan dan Minum sebesar 5,60 persen.

Sedangkan sembilan lapangan usaha yang mengalami pertumbuhan positif kurang dari lima persen adalah lapangan usaha Pengadaan Air, Pengelolaan Sampah, Limbah dan Daur Ulang sebesar

percent. One of the causes is the increase in basic electricity tariffs which came into force in mid-June 2016. Of the 17 existing economic category, there are 15 among that experienced positive growth.

Six category experienced positive growth above five percent. While nine other category in succession recorded a positive growth but lower, is less than five percent. And two other category recorded a negative growth (economic contraction).

Six category that experienced a positive growth above five percent are: the business field of Electricity and Gas of 8.10 percent; the business field Other Services Activity at 7.28 percent; the field of Education amounted to 7.11 percent; the business field of Human Health and Social Work Activities amounted to 7.05 percent; the business field of Manufacturing by 6.22 percent; the business field of Accommodation and Food Service Activities at 5.60 percent.

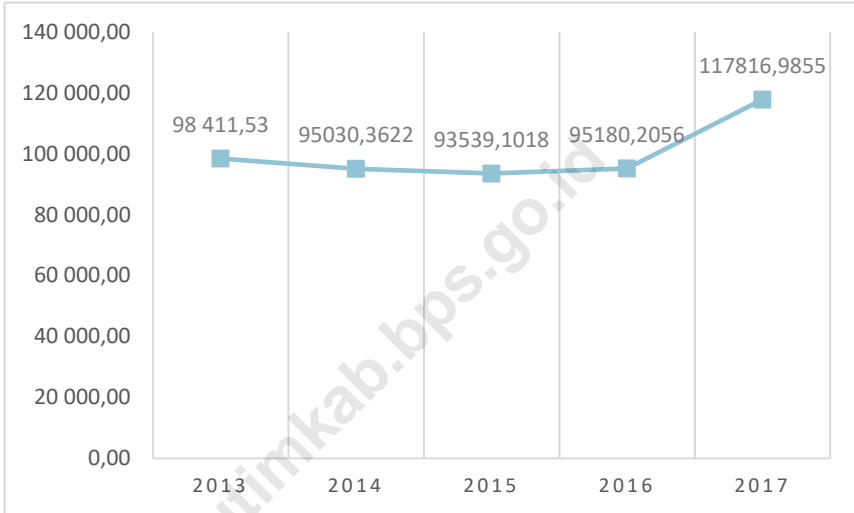
While the sixth business field experienced positive growth of less than 5 (five) percent are Water supply, Sewerage, Waste Management and Remediation Activities by 4.68 percent,

4,68 persen; lapangan usaha Real Estat sebesar 4,27 persen; lapangan usaha Jasa Keuangan dan Asuransi sebesar 4,17 persen, lapangan usaha Transportasi dan Perdagangan sebesar 3,61 persen; lapangan usaha Pertanian, Kehutanan, dan Perikanan sebesar 3,56 persen; lapangan usaha Jasa Perusahaan tercatat sebesar 3,38 persen; lapangan usaha Pertambangan dan Penggalian sebesar 3,23 persen; lapangan usaha Perdagangan Besar dan Eceran; Reparasi Mobil dan Sepeda Motor sebesar 2,85 persen.

Real Estate amounted to 4.27 percent, Financial and Insurance Activities at 4.17 percent.; Transportation and Storage recorded at 3.61 percent, the field of Agriculture, Forestry and Fishing amounted to 3.56 percent, Business Activities by 3.38 percent, and the undertaking of Mining and Quarrying by 3.23 percent.

<https://kutimkab.bps.go.id>

Gambar 24 Produk Domestik Regional Bruto Atas Dasar Harga Berlaku Menurut Lapangan Usaha di Kabupaten Kutai Timur (miliar rupiah), 2013–2017
Gross Regional Domestic Product at Current Market Prices by Industry in Kutai Timur Regency (billion rupiahs), 2013–2017



Sumber/Source: Badan Pusat Statistik Kabupaten Kutai Timur/Statistics of Kutai Timur Regency

Tabel 12.1 Produk Domestik Regional Bruto Atas Dasar Harga Berlaku Menurut Lapangan Usaha di Kabupaten Kutai Timur (miliar rupiah), 2013–2017
Table
Gross Regional Domestic Product at Current Market Prices by Industry in Kutai Timur Regency (billion rupiahs), 2013–2017

Lapangan Usaha Industry	2013	2014	2015	2016 ^x	2017 ^{xx}
(1)	(2)	(3)	(4)	(5)	(6)
1. PERTANIAN, KEHUTANAN DAN PERIKANAN	5 734,69	7 494,63	7 635,25	8 274,81	9 129,99
2. PERTAMBANGAN & PENGGALIAN	83 774,39	77 332,26	75 081,90	75 207,22	96 064,87
3. INDUSTRI PENGOLAHAN	2 097,45	2 520,05	2 555,04	3 043,71	3 585,91
4. PENGADAAN LISTRIK DAN GAS	4,15	4,49	7,44	8,61	10,47
5. PENGADAAN AIR, PENGELOLAAN SAMPAH, LIMBAH DAN DAUR ULANG	9,96	10,92	11,58	12,67	13,98
6. KONSTRUKSI	1 975,10	2 116,70	2 168,45	2 225,63	2 248,19
7. PERDAGANGAN BESAR DAN ECERAN, REPARASI MOBIL DAN SEPEDA MOTOR	1 425,11	1 576,07	1 719,41	1 777,95	1 891,66
8. TRANSPORTASI & PERGUDANGAN	864,99	1 035,42	1 076,10	1 123,72	1 188,11
9. PENYEDIAAN AKOMODASI & MAKAN MINUM	175,37	190,51	207,69	224,97	244,77
10. INFORMASI & KOMUNIKASI	194,52	220,64	249,92	270,65	287,94
11. JASA KEUANGAN DAN ASURANSI	132,20	135,13	141,34	151,25	161,29
12. REAL ESTATE	275,60	285,96	297,29	301,35	318,88
13. JASA PERUSAHAAN	59,69	70,98	73,90	76,44	80,05
14. ADMINSTRASI PEMERINTAHAN, PERTAHANAN & JAMINAN SOSIAL WAJIB	864,43	1 024,95	1 111,64	1 145,70	1 121,05
15. JASA PENDIDIKAN	612,66	772,57	926,06	1 022,18	1 119,27
16. JASA KESEHATAN DAN KEGIATAN SOSIAL	98,15	108,92	125,37	139,68	152,25
17. JASA LAINNYA	113,06	130,17	150,54	173,61	198,30
Produk Domestik Regional Bruto Gross Regional Domestic Bruto	98 411,53	95 030,36	93 539,10	95 180,21	117 816,99

Sumber/Source: Badan Pusat Statistik Kabupaten Kutai Timur/Statistics of Kutai Timur Regency

REGIONAL INCOME

Tabel 12.2 Produk Domestik Regional Bruto Atas Dasar Harga Konstan 2010 Menurut Lapangan Usaha di Kabupaten Kutai Timur (miliar rupiah), 2013–2017
Gross Regional Domestic Product at 2010 Constant Market Prices by Industry in Kutai Timur Regency (billion rupiahs), 2013–2017

Lapangan Usaha Industry	2013	2014	2015	2016 ^x	2017 ^{xx}
(1)	(2)	(3)	(4)	(5)	(6)
1. PERTANIAN, KEHUTANAN DAN PERIKANAN	4 836,11	5 071,06	5 187,44	5 198,91	5 383,82
2. PERTAMBANGAN & PENGGALIAN	68 335,99	70 216,02	71 080,00	70 032,71	72 295,89
3. INDUSTRI PENGOLAHAN	1 814,48	2 006,84	2 055,32	2155,748,2	2 289,92
4. PENGADAAN LISTRIK DAN GAS	4,78	5,61	7,57	8,32	8,99
5. PENGADAAN AIR, PENGELOLAAN SAMPAH, LIMBAH DAN DAUR ULANG	9,47	10,21	10,57	11,12	11,64
6. KONSTRUKSI	1 625,06	1 674,89	1 634,49	1 570,65	1 504,69
7. PERDAGANGAN BESAR DAN ECEREAN, REPARASI MOBIL DAN SEPEDA MOTOR	1 279,98	1 386,33	1 445,94	1 455,38	1 496,93
8. TRANSPORTASI & PERGUDANGAN	696,92	761,56	779,83	798,55	827,37
9. PENYEDIAAN AKOMODASI & MAKAN MINUM	154,04	217,50	220,65	229,54	236,33
10. INFORMASI & KOMUNIKASI	189,31	213,85	236,90	250,00	257,21
11. JASA KEUANGAN DAN ASURANSI	121,08	124,60	129,23	133,71	139,28
12. REAL ESTATE	271,45	281,71	291,42	289,56	301,92
13. JASA PERUSAHAAN	50,16	55,55	55,47	54,26	56,09
14. ADMINSTRASI PEMERINTAHAN, PERTAHANAN & JAMINAN SOSIAL WAJIB	641,70	702,34	710,03	709,13	674,63
15. JASA PENDIDIKAN	510,80	619,67	679,26	719,62	770,81
16. JASA KESEHATAN DAN KEGIATAN SOSIAL	86,32	93,18	100,41	107,36	114,93
17. JASA LAINNYA	103,33	110,00	116,71	124,12	133,16
Produk Domestik Regional Bruto Gross Regional Domestic Bruto	80 730,97	83 596,95	84 689,77	83 800,23	86 458,55

Sumber/Source: Badan Pusat Statistik Kabupaten Kutai Timur/Statistics of Kutai Timur Regency

Tabel 12.3 Distribusi Persentase Produk Domestik Regional Bruto Atas Dasar Harga Berlaku Menurut Lapangan Usaha di Kabupaten Kutai Timur (persen), 2013–2017
Percentage Distribution of Gross Regional Domestic Product at Current Market Prices by Industry in Kutai Timur Regency (percent), 2013–2017

Lapangan Usaha Industry	2013	2014	2015	2016*	2017**
(1)	(2)	(3)	(4)	(5)	(6)
1. PERTANIAN, KEHUTANAN DAN PERIKANAN	5,83	7,89	8,16	8,69	7,75
2. PERTAMBANGAN & PENGGALIAN	85,13	81,38	80,27	79,02	81,54
3. INDUSTRI PENGOLAHAN	2,13	2,65	2,73	3,20	3,04
4. PENGADAAN LISTRIK DAN GAS	0,00	0,00	0,01	0,01	0,01
5. PENGADAAN AIR, PENGELOLAAN SAMPAH, LIMBAH DAN DAUR ULANG	0,01	0,01	0,01	0,01	0,01
6. KONSTRUKSI	2,01	2,23	2,32	2,34	1,91
7. PERDAGANGAN BESAR DAN ECEREAN, REPARASI MOBIL DAN SEPEDA MOTOR	1,45	1,66	1,84	1,87	1,61
8. TRANSPORTASI & PERGUDANGAN	0,88	1,09	1,15	1,18	1,01
9. PENYEDIAAN AKOMODASI & MAKAN MINUM	0,18	0,20	0,22	0,24	0,21
10. INFORMASI & KOMUNIKASI	0,20	0,23	0,27	0,28	0,24
11. JASA KEUANGAN DAN ASURANSI	0,13	0,14	0,15	0,16	0,14
12. REAL ESTATE	0,28	0,30	0,32	0,32	0,27
13. JASA PERUSAHAAN	0,06	0,07	0,08	0,08	0,07
14. ADMINSTRASI PEMERINTAHAN, PERTAHANAN & JAMINAN SOSIAL WAJIB	0,88	1,08	1,19	1,20	0,95
15. JASA PENDIDIKAN	0,62	0,81	0,99	1,07	0,95
16. JASA KESEHATAN DAN KEGIATAN SOSIAL	0,10	0,11	0,13	0,15	0,13
17. JASA LAINNYA	0,11	0,14	0,16	0,18	0,17
Produk Domestik Regional Bruto Gross Regional Domestic Bruto	100,00	100,00	100,00	100,00	100,00

Sumber/Source: Badan Pusat Statistik Kabupaten Kutai Timur/Statistics of Kutai Timur Regency

Tabel 12.4 Laju Pertumbuhan Produk Domestik Regional Bruto Atas Dasar Harga Konstan 2010 Menurut Lapangan Usaha di Kabupaten Kutai Timur (miliar rupiah), 2013–2017
Growth Rate of Gross Regional Domestic Product at 2010 Constant Market Prices by Industry in Kutai Timur Regency (billion rupiahs), 2013–2017

Lapangan Usaha Industry	2013	2014	2015	2016 ^x	2017 ^{xx}
(1)	(2)	(3)	(4)	(5)	(5)
1. PERTANIAN, KEHUTANAN DAN PERIKANAN	4,43	4,86	2,23	0,28	3,56
2. PERTAMBANGAN & PENGGALIAN	3,89	2,75	1,23	-1,47	3,23
3. INDUSTRI PENGOLAHAN	5,46	10,60	2,42	4,89	6,22
4. PENGADAAN LISTRIK DAN GAS	4,02	17,46	34,82	9,93	8,10
5. PENGADAAN AIR, PENGELOLAAN SAMPAH, LIMBAH DAN DAUR ULANG	5,81	7,74	3,62	5,13	4,68
6. KONSTRUKSI	4,68	3,07	- 2,41	-3,91	- 4,20
7. PERDAGANGAN BESAR DAN ECEREAN, REPARASI MOBIL DAN SEPEDA MOTOR	3,01	8,31	4,30	0,65	2,85
8. TRANSPORTASI & PERGUDANGAN	8,96	9,27	2,40	2,40	3,61
9. PENYEDIAAN AKOMODASI & MAKAN MINUM	5,65	5,87	6,23	4,54	5,60
10. INFORMASI & KOMUNIKASI	8,32	12,96	10,78	5,53	2,89
11. JASA KEUANGAN DAN ASURANSI	2,73	2,90	3,72	3,47	4,17
12. REAL ESTATE	7,73	3,78	3,45	-0,64	4,27
13. JASA PERUSAHAAN	6,06	10,76	- 0,15	- 2,19	3,38
14. ADMINSTRASI PEMERINTAHAN, PERTAHANAN & JAMINAN SOSIAL WAJIB	3,54	9,45	1,10	-0,13	- 4,87
15. JASA PENDIDIKAN	6,45	21,31	9,62	5,94	7,11
16. JASA KESEHATAN DAN KEGIATAN SOSIAL	5,42	7,94	7,76	6,92	7,05
17. JASA LAINNYA	4,89	6,46	6,10	6,35	7,28
Produk Domestik Regional Bruto Gross Regional Domestic Bruto	4,10	3,43	1,43	- 1,05	3,17

Sumber/Source: Badan Pusat Statistik Kabupaten Kutai Timur/Statistics of Kutai Timur Regency

Tabel 12.5 Indeks Harga Implisit Produk Domestik Regional Bruto Menurut Lapangan Usaha di Kabupaten Kutai Timur (2010=100), 2013–2017
Implicit Price Index of Gross Regional Domestic Product by Industry in Kutai Timur Regency (2010=100), 2013-2017

Lapangan Usaha Industry	2013	2014	2015	2016 ^x	2017 ^{xx}
(1)	(2)	(3)	(4)	(5)	(6)
1. PERTANIAN, KEHUTANAN DAN PERIKANAN	118,58	147,79	147,27	159,16	169,58
2. PERTAMBANGAN & PENGGALIAN	122,59	110,13	105,63	107,39	132,88
3. INDUSTRI PENGOLAHAN	115,60	125,57	124,31	141,19	156,60
4. PENGADAAN LISTRIK DAN GAS	86,94	80,10	98,39	103,52	116,44
5. PENGADAAN AIR, PENGELOLAAN SAMPAH, LIMBAH DAN DAUR ULANG	105,16	107,02	109,47	114,47	120,09
6. KONSTRUKSI	121,54	126,38	132,67	141,70	149,41
7. PERDAGANGAN BESAR DAN ECERAN, REPARASI MOBIL DAN SEPEDA MOTOR	111,34	113,69	118,89	122,16	126,37
8. TRANSPORTASI & PERGUDANGAN	124,12	135,96	137,99	140,72	134,60
9. PENYEDIAAN AKOMODASI & MAKAN MINUM	113,85	116,82	119,88	124,21	127,98
10. INFORMASI & KOMUNIKASI	102,76	103,18	105,50	108,26	111,95
11. JASA KEUANGAN DAN ASURANSI	109,18	108,45	109,41	113,12	115,80
12. REAL ESTATE	101,53	101,51	102,01	104,07	105,62
13. JASA PERUSAHAAN	119,00	127,77	133,22	140,84	142,72
14. ADMINSTRASI PEMERINTAHAN, PERTAHANAN & JAMINAN SOSIAL WAJIB	134,71	145,93	156,56	161,56	166,17
15. JASA PENDIDIKAN	119,94	124,68	136,35	142,04	145,21
16. JASA KESEHATAN DAN KEGIATAN SOSIAL	113,70	116,89	124,86	130,11	132,48
17. JASA LAINNYA	109,42	118,33	128,98	139,87	148,92
Produk Domestik Regional Bruto Gross Regional Domestic Bruto	121,90	113,81	110,45	113,58	136,27

Sumber/Source: Badan Pusat Statistik Kabupaten Kutai Timur/Statistics of Kutai Timur Regency

Tabel 12.6 Laju Implisit Produk Domestik Regional Bruto Menurut Lapangan Usaha di Kabupaten Kutai Timur, 2013–2017
Table Implicit Growth Rate of Gross Regional Domestic Product by Industry in Kutai Timur Regency, 2013–2017

Lapangan Usaha Industry	2013	2014	2015	2016 ^x	2017 ^{xx}
(1)	(2)	(3)	(4)	(5)	(6)
1. PERTANIAN, KEHUTANAN DAN PERIKANAN	- 1,62	24,63	- 0,35	8,07	6,55
2. PERTAMBANGAN & PENGGALIAN	2,89	- 10,16	- 4,09	1,66	23,73
3. INDUSTRI PENGOLAHAN	0,83	8,63	- 1,00	13,58	10,91
4. PENGADAAN LISTRIK DAN GAS	- 3,98	- 7,87	22,84	5,21	12,49
5. PENGADAAN AIR, PENGELOLAAN SAMPAH, LIMBAH DAN DAUR ULANG	6,49	1,77	2,28	4,57	4,90
6. KONSTRUKSI	6,64	3,98	4,98	6,81	5,44
7. PERDAGANGAN BESAR DAN ECERAN, REPARASI MOBIL DAN SEPEDA MOTOR	0,22	2,11	4,60	2,73	3,44
8. TRANSPORTASI & PERGUDANGAN	7,80	9,54	1,49	1,98	2,05
9. PENYEDIAAN AKOMODASI & MAKAN MINUM	1,57	2,61	2,62	3,62	3,03
10. INFORMASI & KOMUNIKASI	0,81	0,41	2,25	2,62	3,40
11. JASA KEUANGAN DAN ASURANSI	1,66	- 0,67	0,90	3,38	2,37
12. REAL ESTATE	- 0,05	- 0,02	0,49	2,02	1,49
13. JASA PERUSAHAAN	4,80	7,36	4,27	5,72	1,33
14. ADMINSTRASI PEMERINTAHAN, PERTAHANAN & JAMINAN SOSIAL WAJIB	4,75	8,33	7,28	3,19	2,85
15. JASA PENDIDIKAN	2,93	3,95	9,37	4,17	2,23
16. JASA KESEHATAN DAN KEGIATAN SOSIAL	3,09	2,80	6,82	4,20	1,82
17. JASA LAINNYA	2,91	8,15	9,00	8,44	6,47
Produk Domestik Regional Bruto Gross Regional Domestic Bruto	2,64	- 6,63	- 2,96	2,83	19,98

Sumber/Source: Badan Pusat Statistik Kabupaten Kutai Timur/Statistics of Kutai Timur Regency

PERBANDINGAN ANTAR KABUPATEN/ KOTA

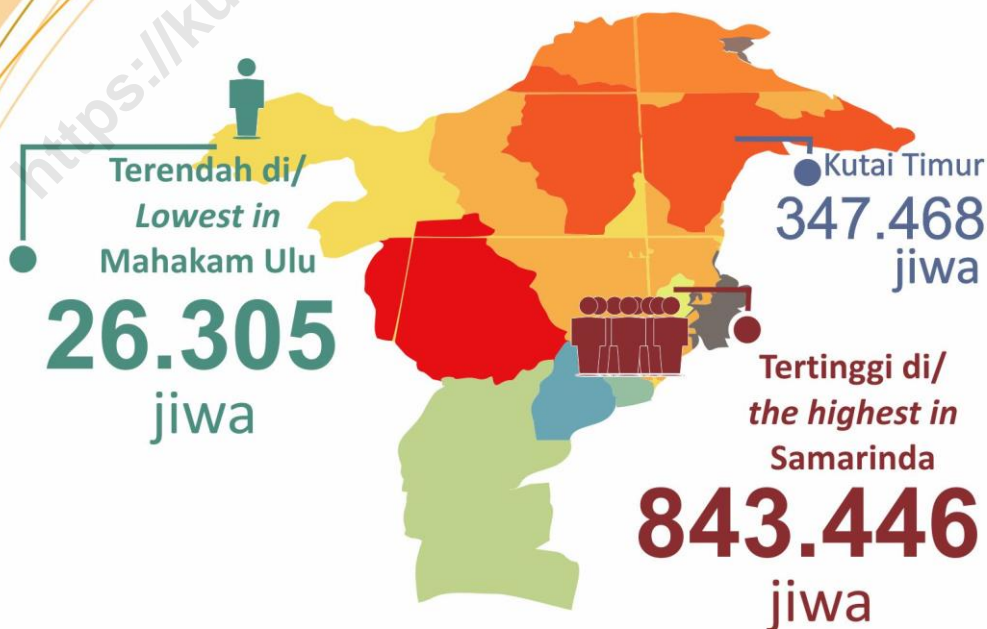
REGENCY/ MUNICIPAL COMPARISON

BAB
Chapter

13

Jumlah Penduduk Menurut Kabupaten/Kota di Kalimantan Timur, 2017
Population by Regency/City in Kalimantan Timur Province, 2017

3.575.449
jiwa



PENJELASAN TEKNIS

1. Sumber data yang digunakan dalam bab ini berasal dari Badan Pusat Statistik Provinsi Kalimantan Timur.
2. Penghitungan statistik neraca regional yang digunakan di sini mengikuti buku petunjuk yang diterbitkan oleh Perserikatan Bangsa Bangsa yang dikenal sebagai "Sistem Neraca Nasional". Namun, penerapan statistik neraca regional tersebut telah disesuaikan dengan kondisi sosial ekonomi Kalimantan Timur.
3. Produk Domestik Regional Bruto (PDRB) pada tingkat regional (provinsi) menggambarkan kemampuan suatu wilayah untuk menciptakan output (nilai tambah) pada suatu waktu tertentu. Untuk menyusun PDRB digunakan 2 pendekatan yaitu Lapangan Usaha dan Pengeluaran. PDRB dari sisi lapangan usaha merupakan penjumlahan seluruh komponen nilai tambah bruto yang mampu diciptakan oleh sektor-sektor ekonomi atas berbagai aktivitas produksinya. Sedangkan dari sisi penggunaan menjelaskan tentang penggunaan dari nilai tambah tersebut.
4. Penduduk miskin adalah penduduk yang memiliki rata-rata

TECHNICAL NOTES

1. *Source of data used in this chapter comes from the BPS Statistics of Kalimantan Timur.*
2. *Calculation of regional accounts statistics which is used here follows the user guide published by the United Nations known as the "System of National Accounts". However, the application of regional account statistics has been adjusted to the socio-economic conditions of Kalimantan Timur.*
3. *The basic measure of the value added arising from economic is known as Gross Regional Domestic Product (GRDP) at the regional level (provinces). To compile these statistics, two approaches have been used, i.e. "production approach" and "expenditure approach". The first approach is to measure value added produced by various kinds of economic activities, while the second approach is to measure final uses of the country's output. In other words, GRDP is the sum of total value added produced by all economic industries (activities) and the way of using it.*
4. *A person whose expenditure per capita per month is below the*

pengeluaran per kapita per bulan di bawah Garis Kemiskinan.

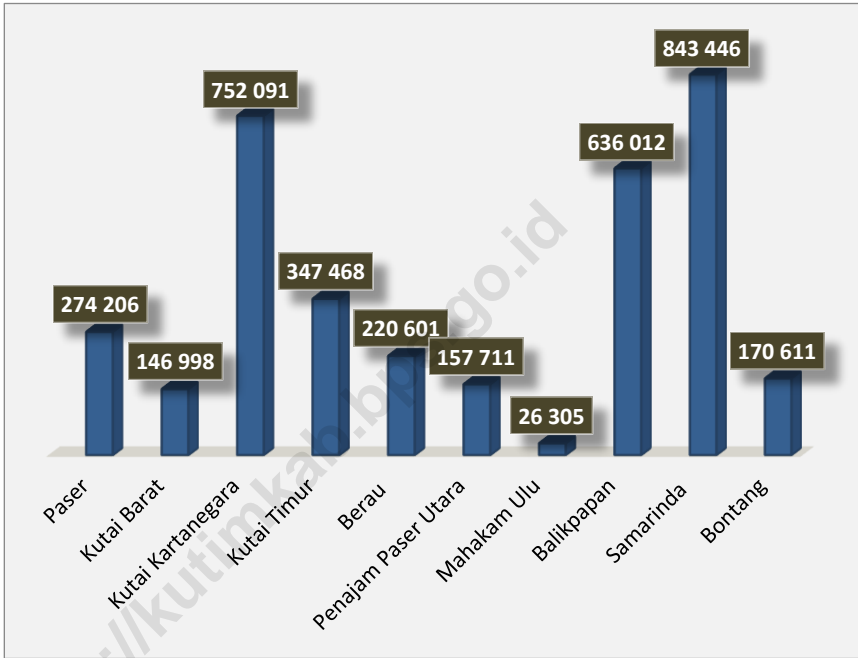
5. Indeks Pembangunan Manusia (IPM) adalah ukuran ringkas rata-rata capaian/keberhasilan dimensi utama pembangunan manusia yaitu: umur panjang dan hidup sehat, mempunyai pengetahuan, dan memiliki standar hidup yang layak.

poverty line is considered to be poor.

5. *The Human Development Index (HDI) is a summary measure of average in key dimension of human development: a long and healthy life, being knowledgeable, and have decent standard of living.*

<https://kutimkab.bps.go.id>

Gambar 25 Jumlah Penduduk Menurut Kabupaten/Kota di Provinsi Kalimantan Timur (ribu), 2017
Picture Population by Regency/City in Kalimantan Timur Province (thousand), 2017



Sumber/Source: Badan Pusat Statistik Provinsi Kalimantan Timur/ Statistics of Kalimantan Timur Province

Tabel 13.1 Jumlah Penduduk Menurut Kabupaten/Kota di Provinsi Kalimantan Timur, 2013–2017
Table Population by Regency/City in Kalimantan Timur Province, 2013–2017

Kabupaten/Kota Regency/City	2013	2014	2015	2016	2017
(1)	(2)	(3)	(4)	(5)	(6)
Kabupaten/Regency					
1. Paser	249 991	256 175	262 301	268 261	274 206
2. Kutai Barat	144 018	144 892	145 838	146 307	146 998
3. Kutai Kartanegara	683 131	700 439	717 789	735 016	752 091
4. Kutai Timur	294 216	306 974	320 115	333 591	347 468
5. Berau	197 388	203 223	208 893	214 828	220 601
6. Penajam Paser Utara	150 205	152 119	154 235	156 001	157 711
7. Mahakam Ulu	25 678	25 894	25 970	26 089	26 305
Kota/City					
1. Balikpapan	594 322	605 096	615 574	625 968	636 012
2. Samarinda	781 015	797 006	812 597	828 303	843 446
3. Bontang	155 880	159 614	163 326	166 868	170 611
Kalimantan Timur	3 275 844	3 351 432	3 426 638	3 501 232	3 575 449

Sumber/Souce: Badan Pusat Statistik Provinsi Kalimantan Timur/ Statistics of Kalimantan Timur Province

Tabel 13.2 Indeks Pembangunan Manusia (IPM) Kabupaten/Kota di Provinsi Kalimantan Timur, 2013-2017
Table Human Development Index (HDI) of Regency/Municipalities in Kalimantan Timur Province, 2013-2017

Kabupaten/Kota Regency/City	2013	2014	2015	2016	2017
(1)	(2)	(3)	(4)	(5)	(6)
Kabupaten/Regency					
1. Paser	69,61	69,87	70,30	71,00	71,16
2. Kutai Barat	68,13	68,91	69,34	69,99	70,18
3. Kutai Kartanegara	70,71	71,20	71,78	72,19	72,75
4. Kutai Timur	69,79	70,39	70,76	71,10	71,91
5. Berau	72,02	72,26	72,72	73,05	73,56
6. Penajam Paser Utara	68,07	68,60	69,26	69,96	70,59
7. Mahakam Ulu	63,81	64,32	64,89	65,51	66,09
Kota/City					
1. Balikpapan	77,53	77,93	78,18	78,57	79,01
2. Samarinda	77,84	78,39	78,69	78,91	79,46
3. Bontang	78,34	78,58	78,78	78,92	79,47
Kalimantan Timur	73,21	73,82	74,17	74,59	75,12

Sumber/Souce: Badan Pusat Statistik Provinsi Kalimantan Timur/ Statistics of Kalimantan Timur Province

Tabel 13.3 Jumlah Penduduk Miskin Menurut Kabupaten/Kota di Provinsi Kalimantan Timur (ribu), 2013–2017
Table *Number of Poor People by Regency/City in Kalimantan Timur Province (thousand), 2013–2017*

Kabupaten/Kota Regency/City	2013	2014	2015	2016	2017
(1)	(2)	(3)	(4)	(5)	(6)
Kabupaten/Regency					
1. Paser	20,14	20,34	22,82	23,17	25,30
2. Kutai Barat	13,20	12,92	12,12	12,65	12,80
3. Kutai Kartanegara	52,14	52,53	56,99	55,82	56,57
4. Kutai Timur	27,17	28,30	29,57	30,17	31,95
5. Berau	9,69	9,77	11,21	11,47	11,86
6. Penajam Paser Utara	11,69	11,58	12,17	11,66	12
7. Mahakam Ulu	-	-	2,83	2,88	3,07
Kota/City					
1. Balikpapan	14,92	15,02	17,89	17,55	17,86
2. Samarinda	36,61	36,65	39,25	38,95	40,01
3. Bontang	8,15	8,21	8,02	8,60	8,75
Kalimantan Timur	193,71	195,32	212,87	212,92	220,17

Sumber/Souce: Badan Pusat Statistik Provinsi Kalimantan Timur/ *Statistics of Kalimantan Timur Province*

DATA

MENCERDASKAN BANGSA
– *Enlighten The Nation* –

<https://kutimkab.bps.go.id>



**BADAN PUSAT STATISTIK
KABUPATEN KUTAI TIMUR**
BPS - Statistics of Kutai Timur Regency

Jl. A.W. Syahrani, Bukit Pelangi-Sangatta 75611
Telp. 0549-23223 Faks. 0549-24745

Email: bps6404@bps.go.id, Homepage: <http://kutimkab.bps.go.id>

