

# KABUPATEN PASER

## DALAM ANGKA

Paser Regency in Figures

# 2018



- TANJUNG HARAPAN
- MUARA KOMAM
- MUARA SAMU
- LONG KALI
- KUARO
- PASIR BELENGKONG
- TANAH GROGOT
- BATU SOPANG
- BATU ENGAU
- LONG IKIS



**BADAN PUSAT STATISTIK**  
**KABUPATEN PASER**  
*BPS-Statistics of Paser Regency*



# KABUPATEN PASER

DALAM ANGKA

Paser Regency in Figures

# 2018



- PASIR BELENGKONG
- TANAH GROGOT
- TANJUNG HARAPAN
- BATU SOPANG
- MUARA KOMAM
- BATU ENGAU
- MUARA SAMU
- LONG KALI
- LONG IKIS
- KUARO

# **Kabupaten Paser Dalam Angka**

## ***Paser Regency in Figures***

### **2018**

ISBN : 978-602-52626-2-3

No. Publikasi/*Publication Number*: 64.016.18.03

Katalog/*Catalog*: 1102001.6401

Ukuran Buku/*Book Size*: 14,8 cm x 21 cm

Jumlah Halaman/*Number of Pages*: liii + 362 halaman /*pages*

Naskah/*Manuscript*:

Badan Pusat Statistik Kabupaten Paser

*BPS-Statistics of Paser Regency*

Desain Kulit oleh/*Cover Designed by*:

Badan Pusat Statistik Kabupaten Paser

*BPS-Statistics of Paser Regency*

Ilustrasi Kulit/*Cover Illustration*:

Tugu Jam Tana Paser / *Clock Mate in Tana Paser*, Masjid Agung Nurul Falah Tana Paser  
/ *Nurul Falah Great Mosque in Tana Paser*

Diterbitkan oleh/*Published by*:

© BPS Kabupaten Paser/*BPS-Statistics of Paser Regency*

Dicetak oleh/*Printed by*:

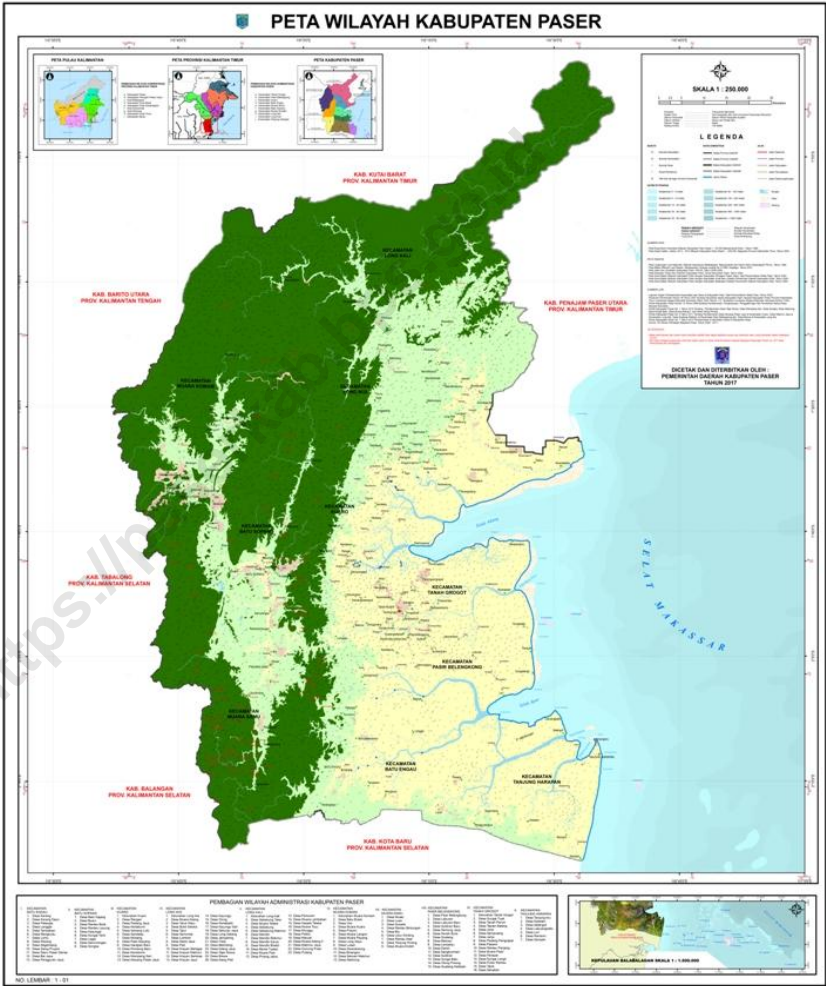
**Dilarang mengumumkan, mendistribusikan, mengomunikasikan, dan/atau  
menggandakan sebagian atau seluruh isi buku ini untuk tujuan komersial tanpa izin  
tertulis dari Badan Pusat Statistik**

*Prohibited to announce, distribute, communicate, and/or copy part or all of this book  
for commercial purpose without permission from BPS-Statistics Indonesia*



# PETA WILAYAH KABUPATEN PASER

## MAP OF PASER REGENCY





**KEPALA BPS KABUPATEN PASER**

*CHIEF STATISTICIAN OF PASER REGENCY*



**Ir. Bahramsyah**





## KATA PENGANTAR

Kabupaten Paser Dalam Angka adalah publikasi tahunan yang diterbitkan oleh Badan Pusat Statistik Kabupaten Paser. Publikasi ini menyajikan data secara komprehensif dari berbagai bidang dan ulasan deskriptif tentang hal-hal yang penting dari bidang-bidang yang bersangkutan. Buku ini dimaksudkan untuk memberi gambaran tentang pembangunan di Kabupaten Paser.


Kabupaten Paser Dalam Angka 2018 merupakan lanjutan dari publikasi tahun sebelumnya, memuat beberapa perubahan dan perbaikan berupa penambahan dan penyederhanaan tabel - tabel. Namun demikian, untuk menjaga kontinuitas data, bentuk dan jenis sebagian tabel tetap dipertahankan. Dalam semua tabel telah diusahakan untuk dapat menyajikan data tahun terakhir (2017). Jika data tahun terakhir belum tersedia, beberapa di antaranya disajikan angka sementara yang didasarkan atas dokumen-dokumen yang telah masuk dan atau seri data yang ada.

Publikasi ini dapat terwujud berkat kerjasama dan bantuan dari berbagai pihak, baik instansi pemerintah maupun swasta. Kepada semua pihak yang telah memberikan bantuan, kami sampaikan penghargaan dan ucapan terima kasih yang sebesar-besarnya.

Walaupun publikasi ini telah dipersiapkan sebaik-baiknya, mungkin masih ada kekurangan dan kesalahan yang terjadi. Tanggapan dan saran dari para pengguna data sangat kami harapkan untuk perbaikan ke depannya.

Tana Paser, 16 Agustus 2018

Kepala Badan Pusat Statistik  
Kabupaten Paser



**Ir. Bahramsyah**





## **PREFACE**

*“Paser Regency in Figures” is an annual publication published by Statistic of Paser Regency. This publication presents comprehensive data from various fields and descriptive reviews of the essentials of the respective fields. This book is intended to illustrate the development of Paser Regency.*


*Paser Regency in Figures 2018 is a continuation of the previous year's publication, containing some changes and improvements in the form of addition and simplification of tables. However, to keep the continuity of the data, the shape and type of some of the tables is still maintained. It has been attempted to present the latest data for all tables. If last year's data (2017) is not yet available, some of these are presented with tentative tables based on existing documents and / or existing data series.*

*This publication has been made possible, thanks to the assistance and contributions of various government institutions and private organizations. To all those who have provided assistance, we extend our appreciation and greatest gratitude.*

*Although this publication has been well prepared, there may still be shortcomings and errors. For further improvements, we are very open and grateful for any responses and suggestions.*

*Tana Paser, August 16<sup>th</sup>, 2018*

**BPS – Statistics  
Of Paser Regency**



**Ir. Bahramsyah**

## DAFTAR ISI - CONTENTS

	<b>Halaman / Page</b>
Peta Kabupaten Paser	iii
<i>Map of Paser Regency</i>	iii
Kepala BPS Kabupaten Paser	v
<i>Chief Statistician of Paser Regency</i>	v
Kata Pengantar	vii
<i>Preface</i>	vii
Daftar Isi	ix
<i>Contents</i>	ix
Daftar Tabel	xii
<i>List of Tables</i>	xii
Daftar Gambar	xl
<i>List of Figures</i>	xl
Penjelasan Umum	xliv
<i>Explanatory Notes</i>	xlvi
I. Geografi dan Iklim / <i>Geography and Climate</i>	1
1.1 Geografi / <i>Geography</i>	7
1.2 Iklim / <i>Climate</i>	19
II. Pemerintahan / <i>Government</i>	25
2.1 Wilayah Administratif / <i>Administrative Area</i>	32
2.2 DPRD / <i>Local Government</i>	34
2.3 Pegawai Negeri Sipil/ <i>Civil Servants</i>	38
2.4 Organisasi Kemasyarakatan/ <i>Civic Organization</i>	50
2.5 Pertanahan/ <i>Land Affairs</i>	52
III. Penduduk Dan Tenaga Kerja / <i>Population and Employment</i>	55
3.1 Penduduk / <i>Population</i>	69
3.2 Tenaga Kerja / <i>Employment</i>	78

	<b>Halaman /</b>
	<b>Page</b>
IV. Sosial / <i>Social</i>	89
4.1 Pendidikan / <i>Education</i>	99
4.2 Kesehatan / <i>Health</i>	124
4.3 Agama / <i>Religion</i>	157
4.4 Kriminalitas / <i>Crime</i>	166
4.5 Kemiskinan/ <i>Poverty</i>	179
V. Pertanian / <i>Agriculture</i>	181
5.1 Tanaman Pangan/ <i>Food Crops</i>	194
5.2 Hortikultura / <i>Horticulture</i>	200
5.3 Perkebunan / <i>Estate Crops</i>	207
5.4 Peternakan / <i>Livestock</i>	212
5.5 Perikanan / <i>Fishery</i>	220
5.6 Kehutanan / <i>Forestry</i>	232
VI. Industri, Pertambangan dan Energi / <i>Industry, Mining and Energy</i>	235
6.1 Industri/ <i>Industry</i>	244
6.2 Pertambangan / <i>Mining</i>	245
6.3 Energi / <i>Energy</i>	246
VII. Perdagangan / <i>Trade</i>	259
VIII. Hotel / <i>Hotel</i>	275
IX. Transportasi / <i>Transportation</i>	287
X. Keuangan Daerah dan Harga / <i>Local Finances and Price</i>	309
10.1 Perbankan / <i>Banks</i>	316
10.2 Pendapatan Daerah / <i>Local Income</i>	320
10.3 Pajak / <i>Taxes</i>	323
10.4 Koperasi / <i>Cooperatits</i>	324
XI. Pengeluaran Penduduk dan Konsumsi Makanan / <i>Population Expenditure and Food Consumption</i>	329
XII. Pendapatan Regional / <i>Regional Income</i>	337

XIII. Perbandingan Antar Kabupaten/Kota / *Regency/Municipal Comparison*

355

<https://paserkab.bps.go.id>





## DAFTAR TABEL / LIST OF TABLES

Tabel / Table	Halaman / Page
<b>I. GEOGRAFI dan IKLIM / <i>Geography and Climate</i></b>	
<b>1.1 GEOGRAFI / <i>Geography</i></b>	
1.1.1.	Letak, Batas dan Luas Kabupaten Paser, 2017 <i>Location, Border and Area of Paser Regency, 2017 ..</i>
	7
1.1.2.	Koordinat Universal Transverse Mercator (UTM) dan Koordinat Geografi Tiap Ibukota Kecamatan di Kabupaten Paser, 2017 <i>Universal Transverse Mercator Coordinate and Geographic Coordinate Position of Subdistrict Capital in Paser Regency, 2017 .....</i>
	8
1.1.3.	Luas Wilayah Menurut Kecamatan di Kabupaten Paser Tahun 2017 <i>Area by Subdistrict in Paser Regency, 2017 .....</i>
	10
1.1.4.	Nama – Nama Sungai Menurut Kecamatan di Kabupaten Paser Tahun 2017 <i>Rivers by Subdistrict in Paser Regency, 2017 .....</i>
	11
1.1.5.	Pegunungan Menurut Kecamatan di Kabupaten Paser, 2017 <i>Mountains by Subdistrict in Paser Regency, 2017 ....</i>
	16
1.1.6.	Jarak dari Ibukota Kecamatan ke Ibukota Kabupaten di Kabupaten Paser (km), 2017 <i>Distance between Subdistrict Capital and Regency Capital in Paser Regency (km), 2017</i>
	18
<b>1.2 IKLIM / <i>Climate</i></b>	
1.2.1.	Banyaknya Curah Hujan Menurut Pos Pengamatan Dirinci per Bulan di Kabupaten Paser, 2017 <i>Number of Rainfall in Selected Station by Month in Paser Regency, 2017.....</i>
	19
1.2.2.	Banyaknya Hari Hujan Menurut Pos Pengamatan Dirinci per Bulan di Kabupaten Paser, 2017 <i>Number of Rain Days at Selected Station by Month in Paser Regency, 2017.....</i>
	22

II.

**PEMERINTAHAN / Government**

**2.1 WILAYAH ADMINISTRATIF / Administrative Area**

2.1.1.	Nama – Nama Ibukota Kecamatan dan Banyaknya Kelurahan, Desa dan UPT Menurut Kecamatan di Kabupaten Paser, 2017 <i>List of Subdistrict Capital and Number of Villages, Village and Transmigration by Subdistrict in Paser Regency, 2017</i> .....	32
2.1.2.	Perkembangan Desa/Kelurahan di Kabupaten Paser Menurut Kecamatan, 2017 <i>Growth of Village Development in Paser Regency by Subdistrict, 2017</i> .....	33

**2.2. DEWAN PERWAKILAN RAKYAT DAERAH / The Regional House of Representative**

2.2.1.	Jumlah Anggota Dewan Perwakilan Rakyat Daerah Menurut Partai Politik dan Jenis Kelamin di Kabupaten Paser, 2017 <i>Number of Members of the Regional House of Representatives by Political Parties and Sex in Paser Regency, 2017</i> .....	34
2.2.2.	Komposisi Personalia Pimpinan dan Keanggotaan Fraksi - Fraksi DPRD Kabupaten Paser Periode 2017 Composition of Leader Personality and the Members of Fractions of Paser Regency Parliametary, Period 2017.....	35
2.2.3.	Banyaknya Peraturan Daerah, Surat Keputusan dan Surat Keputusan Pimpinan DPRD Kabupaten Paser, 2017 <i>Number of Regional Acts, Representative Decisions And Chairman Representative Decisions of Paser Regency Parliamentary, 2017</i> .....	36

<b>Tabel / Table</b>	<b>Halaman / Page</b>
2.2.4. Banyaknya Rapat – Rapat Komisi DPRD, 2016 <i>Number of Sessions of Paser Regency Parliamentary Commission, 2016 .....</i>	37
 <b>2.3 PEGAWAI NEGERI SIPIL / <i>Civil Servants</i></b>	
2.3.1. Jumlah Pegawai Negeri Sipil Pemerintah Daerah Kabupaten Paser Menurut Jenis Kelamin, 2014-2017 <i>Number of Civil Servants in Local Government of Paser Regency by Sex, 2014-2017.....</i>	38
2.3.2. Jumlah Pegawai Negeri Sipil Pemerintah Daerah Kabupaten Paser Menurut Dinas/Instansi Pemerintah dan Jenis Kelamin , 2017 <i>Number of Civil Servants in Local Government of Paser Regency by Institution/Office and Sex, 2017..</i>	39
2.3.3. Jumlah Pegawai Negeri Sipil Pemerintah Daerah Kabupaten Paser Menurut Pendidikan tertinggi yang Ditamatkan dan Jenis Kelamin , 2017 <i>Number of Civil Servants in Local Government of Paser Regency by Educational Attainment and Sex, 2017.....</i>	47
2.3.4. Jumlah Pegawai Negeri Sipil Pemerintah Daerah Kabupaten Paser Menurut Golongan dan Jabatan, 2017 <i>Number of Civil Servants in Local Government of Paser Regency by Degree and Echelon in Paser Regency, 2017.....</i>	48
2.3.5. Jumlah Pegawai Pemerintah Daerah Kabupaten Paser Menurut Golongan dan Tingkat Pendidikan, 2017 <i>Number of Civil Number of Civil Servants in Local Government of Paser Regency by Degree and Education, 2017.....</i>	49

<b>Tabel / Table</b>	<b>Halaman / Page</b>
<b>2.4 ORGANISASI KEMASYARAKATAN / Civic Organization</b>	
2.4.1. Banyaknya Anggota Linmas Terlatih di Kabupaten Paser Menurut Kecamatan, 2017 <i>Number of Personnel Mass Protection in Paser Regency by Subdistrict, 2017</i> .....	50
2.4.2. Organisasi Kemasyarakatan, LSM serta OKP di Kabupaten Paser dirinci Menurut Organisasi, 2017 <i>Number of Ormas, LSM, and OKP in Paser Regency by Organization, 2017</i> .....	51
<b>2.5 PERTANAHAN / Land Affairs</b>	
2.5.1. Penghasilan Negara Yang Masuk Melalui Kantor Pertanahan Kabupaten Paser dirinci per Bulan (Rp), 2017 <i>Country Revenue from National Land Board Office of Paser Regency by Month (Rp), 2017</i> .....	52
2.5.2. Banyaknya Permohonan dan Penyelesaian Tentang Pertanahan di Kabupaten Paser, 2017 <i>Number of Applicant And Solving of Land Issue in Paser Regency, 2017</i> .....	53
<b>III. PENDUDUK DAN TENAGA KERJA / Population and Employment</b>	
<b>3.1 Penduduk / Population</b>	
3.1.1. Jumlah Penduduk Dan Laju Pertumbuhan Penduduk Menurut Kecamatan Di Kabupaten Paser, 2010, 2016, Dan 2017 <i>Population And Population Growth Rate By Subdistrict In Paser Regency, 2010, 2016, And 2017</i> .....	69
3.1.2. Jumlah Penduduk dan Rasio Jenis Kelamin Di Kabupaten Paser, 2017 <i>Population of Paser regency by Sex Ratio In Paser Regency, 2017</i> .....	70

<b>Tabel / Table</b>	<b>Halaman / Page</b>
3.1.3. Distribusi dan Kepadatan Penduduk Menurut Kecamatan di Kabupaten Paser, 2017 <i>Population Distribution and Density by Subdistrict in Paser Regency, 2017.....</i>	71
3.1.4. Jumlah Penduduk Menurut Kelompok Umur dan Jenis Kelamin di Kabupaten Paser, 2017 <i>Population By Age Group And Sex In Paser Regency, 2017 .....</i>	72
3.1.5. Persentase Jumlah Penduduk Menurut Kelompok Usia Sekolah di Kabupaten Paser, 2017 <i>Percentage of Population by School Age in Paser Regency, 2017 .....</i>	73
3.1.6. Persentase Penduduk 10 Tahun Ke Atas Menurut Ijazah/STTB Tertinggi Yang Dimiliki Kabupaten Paser, 2017 <i>Percentage of Population at The Age Over 10 Years Old by Latest Education Acquired, in Paser Regency 2017 .....</i>	74
3.1.7. Persentase Penduduk Menurut Kelompok Umur Produktif, di Kabupaten Paser, 2017 <i>Percentage of Population by Productive Age, in Paser Regency, 2017 .....</i>	75
3.1.8. Rata-Rata Banyaknya Anggota Rumah Tangga di Kbaupaten Paser 2017 <i>Average Number of Households Members Per Head of Households in Paser Regency, 2017 .....</i>	76
3.1.9. Banyaknya Penerbitan Akta Kependudukan dirinci per Bulan, di Kabupaten Paser, 2017 <i>Number of Demography Documents Issued in a Mounth,in Paser Regency, 2017 .....</i>	77



<b>Tabel / Table</b>	<b>Halaman / Page</b>
<b>3.2 KETENAGAKERJAAN / Employment</b>	
3.2.1. Jumlah Penduduk Berumur 15 Tahun Keatas Menurut Jenis Kegiatan Selama Seminggu yang Lalu dan Jenis Kelamin di Kabupaten Paser, 2017 <i>Population Aged 15 Years and Over by Type of Activity During The Previous Week and Sex in Paser Regency, 2017.....</i>	78
3.2.2. Jumlah Penduduk Berumur 15 Tahun Ke Atas Menurut Pendidikan Tertinggi yang Ditamatkan dan Jenis Kegiatan Selama Seminggu yang Lalu di Kabupaten Paser, 2017 <i>Population Aged 15 Years and Over by Educational Attainment and Type of Activity During The Previous Week in Paser Regency, 2017.....</i>	79
3.2.3. Jumlah Penduduk Berumur 15 Tahun Keatas yang Bekerja Selama Seminggu yang Lalu Menurut Kelompok Umur dan Jenis Kelamin di Kabupaten Paser, 2017 <i>Population Aged 15 Years and Over Who Worked During the Previous Week by Age Group and Sex in Paser Regency, 2017.....</i>	80
3.2.4. Jumlah Penduduk Berumur 15 Tahun Ke Atas yang Bekerja Selama Seminggu yang Lalu Menurut Lapangan Pekerjaan Utama dan Jenis Kelamin di Kabupaten Paser, 2017 <i>Population Aged 15 Years and Over Who Worked During the Previous Week by Main Industry and Sex in Paser Regency, 2017.....</i>	81
3.2.5. Jumlah Penduduk Berumur 15 Tahun Ke Atas yang Bekerja Selama Seminggu yang Lalu Menurut Jumlah Jam Kerja Seluruhnya dan Jenis Kelamin di Kabupaten Paser, 2017 <i>Population Aged 15 Years and Over Who Worked During the Previous Week by Total Working Hours and Sex in Paser Regency, 2017.....</i>	82

<b>Tabel / Table</b>	<b>Halaman / Page</b>	
3.2.6.	<p>Jumlah Penduduk Berumur 15 Tahun Ke Atas yang Bekerja Selama Seminggu yang Lalu Menurut Jumlah Jam Kerja Pada Pekerjaan Utama dan Jenis Kelamin di Kabupaten Paser, 2017</p> <p><i>Population Aged 15 Years and Over Who Worked During the Previous Week by Number of Working Hours on Main Industry and Sex in Paser Regency, 2017.....</i></p>	83
3.2.7.	<p>Jumlah Penduduk Berumur 15 Tahun Ke Atas yang Bekerja Selama Seminggu yang Lalu Menurut Status Pekerjaan Utama dan Jenis Kelamin di Kabupaten Paser, 2017</p> <p><i>Population Aged 15 Years and Over Who Worked During the Previous Week by Main Employment Status and Sex in Paser Regency, 2017.....</i></p>	84
3.2.8.	<p>Jumlah Pencari Kerja Terdaftar Menurut Tingkat Pendidikan Tertinggi yang Ditamatkan dan Jenis Kelamin di Kabupaten Paser, 2017</p> <p><i>Number of Registered Job Applicants by Educational Attainment and Sex in Paser Regency, 2017.....</i></p>	85
3.2.9.	<p>Banyaknya Pencari Kerja Menurut Tingkat Pendidikan di Kabupaten Paser, 2017</p> <p><i>Number of Job Seekers by Level of Education in Paser Regency, 2017.....</i></p>	86
3.2.10.	<p>Banyaknya Pencari Kerja Menurut Golongan Umur di Kabupaten Paser, 2017</p> <p><i>Number of Job Seekers by Age Group in Paser Regency, 2017.....</i></p>	87

<b>Tabel / Table</b>	<b>Halaman / Page</b>
<b>IV. SOSIAL / Social</b>	
<b>4.1 Pendidikan / Education</b>	
4.1.1. Persentase Penduduk Usia 7-24 Tahun Menurut Jenis Kelamin, Kelompok Umur Sekolah, dan Partisipasi Sekolah di Kabupaten Paser, 2017 <i>Percentage of Population Aged 7-24 Years by Sex, Age Group, and School Participation in Paser Regency, 2017</i> .....	99
4.1.2. Angka Partisipasi Murni (APM) dan Angka Partisipasi Kasar (APK) Menurut Jenjang Pendidikan di Kabupaten Paser, 2017 <i>Net Enrolment Rate and Gross Enrolment Rate by Educational Level in Paser Regency, 2017</i> .....	100
4.1.3. Jumlah Sekolah dan Perguruan Tinggi Menurut Kecamatan di Kabupaten Paser, 2017 <i>Number of Schools and University by Subdistrict in Paser Regency, 2017</i> .....	101
4.1.4. Jumlah Sekolah, Murid, Guru, dan Rasio Murid-Guru Taman Kanak-Kanak (TK) Menurut Kecamatan di Kabupaten Paser, 2017 <i>Number of Schools, Pupils, Teachers, and School-Teacher Ratio of Kindergarten by Subdistrict in Paser Regency, 2017</i> .....	103
4.1.5. Jumlah Sekolah, Murid, Guru, dan Rasio Murid-Guru Sekolah Dasar (SD) Menurut Kecamatan di Kabupaten Paser, 2017 <i>Number of Schools, Pupils, Teachers, and School-Teacher Ratio of Primary Schools by Subdistrict in Paser Regency, 2017</i> .....	104
4.1.6. Jumlah Sekolah, Murid, Guru, dan Rasio Murid-Guru Madrasah Ibtidaiyah (MI) Menurut Kecamatan di Kabupaten Paser, 2017 <i>Number of Schools, Pupils, Teachers, and School-Teacher Ratio of Madrasah Ibtidaiyah (MI) by Subdistrict in Paser Regency, 2017</i> .....	105

<b>Tabel / Table</b>	<b>Halaman / Page</b>	
4.1.7.	Jumlah Sekolah, Murid, Guru, dan Rasio Murid-Guru Sekolah Menengah Pertama Menurut Kecamatan di Kabupaten Paser, 2017 <i>Number of Schools, Pupils, Teachers, and School-Teacher Ratio of Junior High Schools by Subdistrict in Paser Regency, 2017.....</i>	106
4.1.8.	Jumlah Sekolah, Murid, Guru, dan Rasio Murid-Guru Madrasah Tsanawiyah (MTs) Menurut Kecamatan di Kabupaten Paser, 2017 <i>Number of Schools, Pupils, Teachers, and School-Teacher Ratio of Madrasah Tsanawiyah (MTs) by Subdistrict in Paser Regency, 2017.....</i>	107
4.1.9.	Jumlah Sekolah, Murid, Guru, dan Rasio Murid-Guru Sekolah Menengah Atas Menurut Kecamatan di Kabupaten Paser, 2017 <i>Number of Schools, Pupils, Teachers, and School-Teacher Ratio of Senior High Schools by Subdistrict in Paser Regency, 2017.....</i>	108
4.1.10.	Jumlah Sekolah, Murid, Guru, dan Rasio Murid-Guru Sekolah Menengah Kejuruan Menurut Kecamatan di Kabupaten Paser, 2017 <i>Number of Schools, Pupils, Teachers, and School-Teacher Ratio of Vocational High Schools by Subdistrict in Paser Regency, 2017.....</i>	109
4.1.11.	Jumlah Sekolah, Murid, Guru, dan Rasio Murid-Guru Madrasah Aliyah Menurut Kecamatan di Kabupaten Paser, 2017 <i>Number of Schools, Pupils, Teachers, and School-Teacher Ratio of Senior High Schools by Subdistrict in Paser Regency, 2017.....</i>	110
4.1.12	Angka Transisi SD Ke SLTP Menurut Kecamatan di Kabupaten Paser 2017 <i>Transition Rate of Elementary School to Junior High School by Subdistrict, in Paser Regency 2017.....</i>	111

<b>Tabel / Table</b>	<b>Halaman / Page</b>
4.1.13. Banyaknya Peserta UASBN Tingkat SD/SDLB di Kabupaten Paser 2017 <i>Number of Examination Participator Candidate of Elementary School, in Paser Regency 2017.....</i>	112
4.1.14. Banyaknya Peserta UAN Tingkat SMP Negeri dan Swasta di Kabupaten Paser 2017 <i>Number of Examination Participator Candidate of State and Private Junior High School by Subdistrict, in Paser Regency 2017.....</i>	113
4.1.15. Banyaknya Peserta UAN Tingkat Tsanawiyah Negeri dan Swasta di Kabupaten Paser 2017 <i>Number of Examination Participator Candidate of State and Private Tsanawiyah (Moslem Junior High School), in Paser Regency 2017.....</i>	114
4.1.16. Banyaknya Calon Peserta UAN Sekolah Lanjutan Tingkat Atas Menurut Sekolah, Program, dan Jenis Kelamin di Kabupaten Paser 2017 <i>Number of Examination Participants Candidate of Senior High School by School, Programs and Sex, in Paser Regency 2017.....</i>	115
4.1.17. Banyaknya Mahasiswa, Dosen, Peserta Ujian dan Mahasiswa yang Lulus Ujian di Kabupaten Paser 2013-2017 <i>Number of Students, Lecturers, Examination Participants, and Succeeded Participants in Paser Regency, 2013 – 2017.....</i>	123
 <b>4.2 Kesehatan / Health</b>	
4.2.1. Banyaknya Fasilitas Kesehatan Menurut Kecamatan di Kabupaten Paser, 2017 <i>Number of Health Facilities by Subdistrict in Paser Regency, 2017 .....</i>	124
4.2.2. Jumlah Tenaga Kesehatan Menurut Kecamatan di Kabupaten Paser, 2017 <i>Number of Health Personnel by Subdistrict in Paser Regency, 2017 .....</i>	126



<b>Tabel / Table</b>	<b>Halaman / Page</b>
4.2.3. Jumlah Dokter Spesialis, Dokter Umum, dan Dokter Gigi Menurut Sarana Pelayanan Kesehatan di Kabupaten Paser, 2017 <i>Number of Specialist Doctor, Generalist Doctor, and Dentist by Type of Health Facility in Paser Regency, 2017</i> .....	127
4.2.4. Banyaknya Tenaga Kesehatan Pada Dinas Kesehatan, di Kabupaten Paser 2015-2017 <i>Number of Health Personnel in Health Service, in Paser Regency 2017</i> ....	128
4.2.5. Banyaknya Tenaga Kesehatan Pada Dinas Kesehatan Kabupaten Paser Menurut Unit Kerja, 2017 <i>Number of Health Personnel in Health Service of Paser Regency by Power Unit, 2017</i> .....	132
4.2.6. Banyaknya Tenaga Kesehatan di RSUD Panglima Sebaya 2015 – 2017 <i>Number of Health Personel at Panglima Sebaya Hospital, 2015 – 2017</i> .....	134
4.2.7. Banyaknya Kamar dan Tempat Tidur Rawat Inap di RSU P. Sebaya, 2017 <i>Number of Rooms and Beds in P. Sebaya Hospital, 2017</i> .....	140
4.2.8. Banyaknya Posyandu, Kader Aktif dan Rata-rata Kader Terhadap Posyandu, di Kabupaten Paser 2017 <i>Number of Integrated Service Station, Active Cadre and Rate Cadre by Integrated Service Station, in Paser Regency 2017</i> .....	141
4.2.9. Persentase Balita Yang Pernah Mendapat Imunisasi Menurut Jenis Imunisasi di Kabupaten Paser, 2014–2017 <i>Percentage of Children Under Five Years Who Had Immunization by Type of Immunization in Paser Regency, 2014–2017</i> .....	142

<b>Tabel / Table</b>	<b>Halaman / Page</b>
4.2.10. Banyaknya Sasaran dan Bayi Diimunisasi Menurut Puskesmas di Kabupaten Paser 2017 <i>Number of Immuned Baby and Target by Public Health Centre and Hospital, in Paser Regency 2017</i>	143
4.2.11. Banyaknya Kunjungan Ibu Hamil dan Imunisasi TT ke Posyandu Menurut Kecamatan di Kabupaten Paser 2017 <i>Percentage of Children Under Five Years Who Had Immunization by Type of Immunization in Paser Regency, 2014–2017 .....</i>	144
4.2.12. Status Gizi Balita Menurut Kecamatan di Kabupaten Paser 2017 <i>Nutritional Status of The Children According to The Subdistrict, in Paser Regency 2017.....</i>	145
4.2.13. Jumlah Kasus 10 Penyakit Terbanyak di Kabupaten Paser, 2017 <i>Number of Cases of the 10 Most Diseases in Paser Regency, 2017 .....</i>	146
4.2.14. Banyaknya Penderita 10 Penyakit dan Angka Kesakitan pada Puskesmas, di Kabupaten Paser, 2017 <i>Number of Visit by Pregnant Mother and Tetanus Immuned at Posyandu (Integrated Service Station) by Subdistrict in Paser Regency 2017.....</i>	147
4.2.15. Banyaknya Penderita 10 Penyakit dan Angka Kesakitan Penderita Rawat Inap Pada RSUD P. Sebaya, Kabupaten Paser 2017.....	148
4.2.16. Banyaknya Penderita 10 Penyakit dan Angka Kesakitan Penderita Rawat Jalan Pada RSUD P. Sebaya, Kabupaten Paser 2017.....	149
4.2.17. Banyaknya Kunjungan Pasien Rawat Jalan di RSUD P. Sebaya Kabupaten Paser dirinci Per Bulan, 2017.....	150
4.2.18. Jumlah Kunjungan Pasien Rawat Inap di RSUD P. Sebaya Kabupaten Paser Per Bulan, 2017.....	151

<b>Tabel / Table</b>		<b>Halaman / Page</b>
4.2.19	Jumlah Kasus HIV/AIDS, IMS, DBD, Diare, TB, dan Malaria Menurut Kecamatan di Kabupaten Paser, 2017 <i>Number of Cases of HIV/AIDS, Sexually Transmitted Infection, Dengue Fever, Diarrhea, Tuberculosis (TB) and Malaria by Subdistrict in Paser Regency, 2017.....</i>	152
4.2.20	Jumlah Remaja Usia 15-24 Tahun yang Mendapat Penyuluhan Tentang Kesehatan Reproduksi (Kespro), HIV/AIDS, dan Keluarga Berencana (KB) Menurut Kecamatan di Kabupaten Paser, 2017 <i>Number of Young People Aged 15 - 24 Who Had Counselling on Reproductive Health, HIV/AIDS, and Family Planning by Subdistrict in Paser Regency, 2017.....</i>	153
4.2.21.	Jumlah Klinik Keluarga Berencana (KKB) dan Pos Pelayanan Keluarga Berencana Desa (PPKBD) Menurut Kecamatan di Kabupaten Paser, 2017 <i>Number of Family Planning Clinics and Village Family Planning Service Units by Subdistrict in Paser Regency, 2017 .....</i>	154
4.2.22.	Jumlah Pasangan Usia Subur dan Peserta KB Aktif Menurut Kecamatan di Kabupaten Paser, 2017 <i>Number of Eligible Couples and Family Planning Participants by Subdistrict in Paser Regency, 2017...</i>	155
<b>4.3 Agama / Religion</b>		
4.3.1.	Persentase Penduduk Menurut Kecamatan dan Agama yang Dianut di Kabupaten Paser (persen), 2017 <i>Population by Subdistrict and Religion in Paser Regency (percent), 2017.....</i>	157
4.3.2.	Jumlah Tempat Peribadatan Menurut Kecamatan di Kabupaten Paser, 2017 <i>Number of Worship Facilities by Subdistrict in Paser Regency, 2017.....</i>	158

<b>Tabel / Table</b>	<b>Halaman / Page</b>
4.3.3. Banyaknya Nikah Menurut Kecamatan di Kabupaten Paser 2017 <i>Number of Cases Number of Marriages by Subdistrict in Paser Regency, 2017</i>	159
4.3.4. Banyaknya Perkara yang Diterima Menurut Jenis dan Bulan di Kabupaten Paser 2017 <i>Number of Cases Which Accepted by Religious Court by Type and Month, in Regency 2017.....</i>	160
4.3.5. Banyaknya Perkara yang Diputuskan Menurut Jenis Perkara dan Bulan di Kabupaten Paser, 2017 <i>Number of Cases Which Convicted by Religious Court by Type of Cases and Month, in Paser Regency 2017.....</i>	162
4.3.6. Banyaknya Akte Cerai yang Dikeluarkan Pengadilan Agama Tanah Grogot Menurut Kecamatan dan Jenis Cerai 2017 <i>Number of Divorce Certificate Issued by Religious Court of Tanah Grogot by Subdistrict and Type of Divorce, 2017.....</i>	164
4.3.7. Banyaknya Perceraian yang Diputus Pengadilan Agama Tanah Grogot Menurut Faktor Penyebab, 2017 <i>Number of Divorce by Religious Court of Tanah Grogot by Factor's, 2017.....</i>	165
 <b>4.4 KRIMINALITAS / Crime</b>	
4.4.1. Banyaknya Pelanggaran dan Kecelakaan Lalu lintas, di Kabupaten Paser 2017 <i>Number of Traffic Violation and Accident, in Paser Regency 2017.....</i>	166
4.4.2. Banyaknya Gangguan Kamtibmas / Pelanggaran yang Terjadi di Wilayah Hukum Polres Paser, 2017 <i>Number of Disturbance of The Public Security on Polres Paser Authority, 2017.....</i>	167

<b>Tabel / Table</b>	<b>Halaman / Page</b>
4.4.3. Banyaknya Gangguan Kamtibmas / Pelanggaran Yang Terjadi di Kabupaten Paser Menurut Jenisnya, 2017 <i>Number of Disturbance of The Public Security in Paser Regency by Kinds of Disturbance, 2017.....</i>	168
4.4.4. Jumlah Tindak Pidana Menurut Kepolisian Sektor di Kabupaten Paser, 2015–2017 <i>Number of Reported Criminal Cases by Subdistrict Police Office in Paser Regency, 2015–2017.....</i>	170
4.4.5. Banyaknya Perkara dan Terdakwa Tindak Pidana yang Diterima dan Diselesaikan Dirinci Perbulan di Kabupaten Paser 2017 <i>Number of Cases and Defendats, Accepted and Convicted by Month, in Paser Regency 2017.....</i>	171
4.4.6. Jumlah Terdakwa yang Diselesaikan Menurut Kelompok Umur dan Bulan di Kabupaten Paser 2017 <i>Number of Defendant Based on Convictionof Civil Court by Age Group and Month, in Paser Regency 2017.....</i>	173
4.4.7. Banyaknya Rol / Pelanggaran yang Diterima dan Diselesaikan Dirinci Per Bulan di Kabupaten Paser 2017 <i>Number of rule, Accepted and Convicted by Month, in Paser Regency 2017.....</i>	174
4.4.8. Banyaknya Tambahan Narapidana / Tahanan Menurut Lamanya Dltahan Dirinci Perbulan, di Kabupaten Paser 2017 <i>Number of Additional Prisoners Based on Court Vonis by Type of Sentence and Month, in Paser Regency 2017.....</i>	175
4.4.9. Banyaknya Tambahan Narapidana / Tahanan Menurut Kelompok Usia dan Jenis Kelamin Dirinci Perbulan, di Kabupaten Paser 2017 <i>Number of Additional Prisoners by Age Group and Sex by Month, in Paser Regency 2017.....</i>	176

<b>Tabel / Table</b>	<b>Halaman / Page</b>
4.4.10. Banyaknya Tambahan Narapidana / Tahanan Menurut Jenis Tindak Pidana Dirinci Per Bulan, di Kabupaten Paser 2017 <i>Number of Additional Prisoners by type of Crime per Month, in Paser Regency 2017.....</i>	178
 <b>4.5 KEMISKINAN / Poverty</b>	
4.5.1. Garis Kemiskinan (Rupiah) dan Penduduk Miskin (Ribu) di Kabupaten Paser, 2012–2017 <i>Poverty Line (IDR) and Number of Poor People (Thousands) in Paser Regency, 2012–2017.....</i>	179
 <b>V. PERTANIAN / Agriculture</b>	
<b>5.1 TANAMAN PANGAN / Food Crops</b>	
5.1.1 Luas Lahan Sawah Menurut Kecamatan dan Jenis Pengairan di Kabupaten Paser (hektar), 2017 <i>Area of Wetland by Subdistrict and Type of Irrigation in Paser Regency, 2017.....</i>	194
5.1.2. Luas Lahan Tegal/Kebun, Ladang/Huma, dan Lahan yang Sementara Tidak Diusahakan Menurut Kecamatan di Kabupaten Paser (hektar), 2017 <i>Area of Dry Field/Garden, Shifting Cultivation, Land and Temporarily Unused Land by Subdistrict in Paser Regency (hectar), 2017.....</i>	195
5.1.3. Luas Panen Padi Sawah dan Padi Ladang Menurut Kecamatan di Kabupaten Paser, 2017 <i>Harvested Area of Wetland and Dryland Paddy by Subdistrict in Paser Regency, 2017.....</i>	196
5.1.4 Luas Panen Jagung, Kedelai, Kacang Tanah, Kacang Hijau, Ubi Kayu, Ubi Jalar Menurut Kecamatan di Kabupaten Paser, 2017 <i>Harvested Area of Maize, Soybean, Peanut, Mungbean, Cassava, and Sweet Potato by Subdistrict in Paser Regency, 2017.....</i>	197

<b>Tabel / Table</b>		<b>Halaman / Page</b>
5.1.5	Luas Lahan Sawah Menurut Kecamatan dan Penggunaan Lahan di Kabupaten Paser (hektar), 2017 <i>Wetland Area by Subdistrict and Land Use in Paser Regency, 2017.....</i>	198
5.1.6	Produksi Jagung, Kedelai, Kacang Tanah, Kacang Hijau, Ubi Kayu, Ubi Jalar (Ton) di Kabupaten Paser, 2017 <i>Productivity of Maize, Soybean, Peanut, Mungbean, Cassava, and Sweet Potato (Tons) in Paser Regency, 2017.....</i>	199
 <b>5.2 HORTIKULTURA / Horticulture</b>		
5.2.1	Luas Panen Tanaman Sayuran Menurut Kecamatan dan Jenis Sayuran di Kabupaten Paser (Hektar), 2017 <i>Harvested Area of Vegetables by Subdistrict and Kind of Plant in Paser Regency (hectare), 2017.....</i>	200
5.2.2	Produksi Tanaman Sayuran Menurut Kecamatan dan Jenis Sayuran di Kabupaten Paser (Kuintal), 2017 <i>Production of Vegetables by Subdistrict and Kind of Plant in Paser Regency (Quintals), 2017.....</i>	202
5.2.3	Produksi Buah-Buahan Menurut Kecamatan dan Jenis Buah di Kabupaten Paser (Kuintal), 2017 <i>Production of Fruits by Subdistrict and Kind of Fruit in Paser Regency (Quintals), 2017.....</i>	204
5.2.3	Luas Tanam, Luas Panen, dan Produksi Aneka Tanaman (Obat-Obatan) di Kabupaten Paser 2017 <i>Production of Fruits by Subdistrict and Kind of Fruit in Paser Regency, 2017.....</i>	206

<b>Tabel / Table</b>	<b>Halaman / Page</b>
<b>5.3 PERKEBUNAN / Estate Crops</b>	
5.3.1 Luas Tanaman Perkebunan Menurut Kecamatan dan Jenis Tanaman di Kabupaten Paser (hektar), 2017 <i>Planted Area of Estate Crops by Subdistrict and Kind of Crop in Paser Regency (hectare), 2017.....</i>	207
5.3.2 Produksi Tanaman Perkebunan Menurut Kecamatan dan Jenis Tanaman di Kabupaten Paser (ton), 2017 <i>Production of Estate Crops by Subdistrict and Kind of Crop in Paser Regency (ton), 2017.....</i>	208
5.3.3 Luas Areal Perkebunan Menurut Jenis Tanaman (Ha), di Kabupaten Paser 2017 <i>Planted Area of Estate by Kind of Plants (Ha), in Paser Regency 2017.....</i>	209
5.3.4 Luas Areal Perkebunan Rakyat Menurut Jenis Tanaman (Ha) di Kabupaten Paser 2017 <i>Planted Area of Smallholder Estate by Type of Crops (Ha) in Paser Regency 2017.....</i>	210
5.3.5 Luas Areal Perkebunan Besar Negara (PTP) Menurut Jenis Tanaman (Ha) di Kabupaten Paser 2017 <i>Planted Area of Government Estate ( PTP ) by Type of Crops (Ha), in Paser Regency 2017. ....</i>	211
5.3.6 Luas Areal Perkebunan Besar Swasta (PBS) Menurut Jenis Tanaman (Ha) di Kabupaten Paser 2017 <i>Planted Area of Private Estate by Kind of Plants (Ha) in Paser Regency 2017.....</i>	211
<b>5.4 PETERNAKAN / Livestock</b>	
5.4.1 Populasi Ternak Menurut Kecamatan dan Jenis Ternak di Kabupaten Paser, 2017 <i>Livestock Population by Subdistrict and Kind of Livestock in Paser Regency, 2017.....</i>	212



<b>Tabel / Table</b>	<b>Halaman / Page</b>	
5.4.2	Populasi Unggas Menurut Kecamatan dan Jenis Unggas di Kabupaten Paser, 2017 <i>Poultry Population by Subdistrict and Kind of Poultry in Paser Regency, 2017.....</i>	213
5.4.3	Banyaknya Ternak Yang Dipotong di Kabupaten Paser 2013 - 2017 <i>Number of Livestock Slaughtered, in Paser Regency 2013 - 2017.....</i>	214
5.4.4	Banyaknya Ternak yang Lahir dan Mati (Ekor) di Kabupaten Paser 2017 <i>Number of Born and Death Livestock (Head), in Paser Regency 2017.....</i>	216
5.4.5	Produksi Telur Unggas (Butir) di Kabupaten Paser 2013 – 2017 <i>Production of Poultry Eggs, in Paser Regency 2013 - 2017.....</i>	217
5.4.6	Harga Ternak dan Hasil Ikutannya di Kabupaten Paser 2017 <i>Price of Livestock and Minor Product, in Paser Regency 2017.....</i>	215
<b>5.5 PERIKANAN / Fishery</b>		
5.5.1	Jumlah Rumah Tangga Perikanan Tangkap Menurut Kecamatan dan Subsektor di Kabupaten Paser, 2017 dan 2017 <i>Number of Fish Capture Households by Subdistrict and Subsector in Paser Regency, 2017 and 2017.....</i>	220
5.5.2	Produksi Perikanan Tangkap Menurut Kecamatan dan Subsektor di Kabupaten Paser (ton), 2016 dan 2017 <i>Production of Fish Capture by Subdistrict and Subsector in Paser Regency (ton), 2016 and 2017...</i>	221
5.5.3	Jumlah Rumah Tangga Perikanan Budidaya Menurut Kecamatan dan Jenis Budidaya di Kabupaten Paser, 2017 <i>Number of Aquaculture Households by Subdistrict and Type of Aquaculture in Paser Regency, 2017...</i>	222

<b>Tabel / Table</b>	<b>Halaman / Page</b>
5.5.4      Produksi Perikanan Budidaya Menurut Kecamatan dan Subsektor di Kabupaten Paser (ton), 2017 <i>Production of Fish Capture by Subdistrict and Subsector in Paser Regency (ton), 2017.....</i>	223
5.5.5      Banyaknya Perahu / Kapal Penangkap Ikan Perairan Air Laut Menurut Kecamatan dan Jenis Kapal di Kabupaten Paser, 2017 <i>Number of Marine Fishing Boats by Subdistrict and Type of Boat in Paser Regency, 2017.....</i>	224
5.5.6      J Banyaknya Perahu / Kapal Penangkap Ikan Perairan Air Umum Menurut Kecamatan dan Jenis Kapal di Kabupaten Paser, 2017 <i>Number of Marine Fishing Boats on Open Water by Subdistrict and Type of Boats in Paser Regency, 2017.....</i>	225
5.5.7      Luas Budi Daya Tambak dan Kolam Air Tawar Menurut Kecamatan (Ha) di Kabupaten Paser 2017 <i>Luas Budi Daya Tambak dan Kolam Air Tawar Tabel Menurut Kecamatan (Ha) di Kabupaten Paser 2017.....</i>	226
5.5.8      Banyaknya Alat Penangkap Ikan Perikanan Laut Menurut Kecamatan di Kecamatan Paser 2017 <i>Number of Marine Fishing Apparel by Subdistrict, in Paser Regency 2017.....</i>	228
5.5.9      Banyaknya Alat Penangkap Ikan di Perikanan Umum Menurut Kecamatan di Kabupaten Paser 2017 <i>Number of Open Water Fishing Apparel by Subdistrict, in Paser Regency 2017.....</i>	230
 <b>5.6 KEHUTANAN / Forestry</b>	
5.6.1      Luas Kawasan Hutan Menurut Fungsinya di Kabupaten Paser 2015 <i>Forests by Function, in Paser Regency 2015.....</i>	232

<b>Tabel / Table</b>	<b>Halaman / Page</b>
5.6.2 Realisasi Produksi Kayu Bundar Untuk Pemegang Ijin Pengusahaan Hutan ( M3) di Kabupaten Paser 2015 <i>Actual of Production and Utilizations of Log by Logging Concessionnaires and Non Concesssionnaires ( M3), in Paser Regency 2015.....</i>	233
 <b>VI. INDUSTRI, PERTAMBANGAN DAN ENERGI / Industry, Mining dan Energy</b>	
<b>6.1 INDUSTRI / Industry</b>	
6.1.1 Jumlah Usaha, Tenaga Kerja, dan Investasi Industri Keci dan Mikro Kabupaten Paser, Tahun 2011-2015 <i>Number of Enterprises, Employment, and Investment Small and Micro Industries in Paser Regency, 2011-2015.....</i>	244
 <b>6.2 PERTAMBANGAN / Mining</b>	
6.2.1 Produksi Batubara Kabupaten Paser, 2013 - 2017 <i>Production Of Coal In Paser Regency, 2013 – 2017</i>	245
 <b>6.3 ENERGI / Energy</b>	
6.3.1 Produksi, Penjualan, dan Pemakaian Listrik Pada PLN Ranting Tanah Grogot Dan Sub Ranting di Kabupaten Paser 2017 <i>Production, Sold and Consumption of Electricity on State Electricity Company of Tanah Grogot Sub Branch and Units, in Paser Regency 2017 .....</i>	246
6.3.2 Banyaknya Pelanggan Listrik dan Kapasitas Tersambung di Kabupaten Paser 2017 <i>Number of Customers and Connected Energy at Branch and Sub Branch of Energy Supplier in a Month, in Paser Regency 2017.....</i>	248
6.3.3 Kapasitas Terpasang dan Daya Mampu Listrik PLN di Kabupaten Paser 2017 <i>Installed Capacity and Power Capacity of Electricity of State Electricity, in Paser Regency 2017 .....</i>	249

<b>Tabel / Table</b>	<b>Halaman / Page</b>
6.3.4	250
<p>Banyaknya Pelanggan dan Daya Tersambung Pada PLN Dirinci per Bulan di Kabupaten Paser 2017  <i>Number of Costumer and Connected Energy at Branch and Sub Branch of Energy Supplier in a Month, in Paser Regency 2017.....</i></p>	
6.3.5	251
<p>Banyaknya Pemasangan Baru dan Penambahan Daya Listrik PLN Ranting Tanah Grogot dan Sub Ranting di Kabupaten Paser, 2017  <i>Number of New Installment and Increase of Energy Supplier of Tanah Grogot Branch and Units, in Paser Regency 2017.....</i></p>	
6.3.6	252
<p>Produksi Air Minum PDAM (M3) di Kabupaten Paser 2017  <i>Productivity of Water Supply Establishments (M 3), in Paser Regency 2017.....</i></p>	
6.3.7	254
<p>Kapasitas Air Minum PDAM ( Liter / Detik )di Kabupaten Paser 2017  <i>Capacity of Water Supply Establishments( Litre / Sec ) in Paser Regency 2017.....</i></p>	
6.3.8	256
<p>Banyaknya Pelanggan Air Minum PDAM Dirinci Perbulan di Kabupaten Paser 2017  <i>Number of Customer Water Supply Establishment per Month, in Paser Regency 2017.....</i></p>	
6.3.9	257
<p>Distribusi Air Minum PDAM(M3) di Kabupaten Paser 2017  <i>Distribution of Water Suply Establishments (M3), in Paser Regency 2017.....</i></p>	
6.3.10	258
<p>Jumlah Pelanggan dan Air yang Disalurkan Menurut Pelanggan di Kabupaten Paser, 2017  <i>Number of Customer and Distributed Clean Water by Type of Customers in Paser Regency, 2017.....</i></p>	

<b>Tabel / Table</b>	<b>Halaman / Page</b>
<b>VII. PERDAGANGAN / Trade</b>	
7.1. Jumlah Perusahaan Menurut Bentuk Badan Hukum di Kabupaten Paser, 2017 <i>Number of Establishments by Type of Business Entity in Paser Regency, 2017.....</i>	266
7.2. Jumlah Pedagang Kecil Menurut Kecamatan di Kabupaten Paser, 2017 <i>Number of Small Trader by Subdistrict in Paser Regency, 2017.....</i>	267
7.3. Jumlah Sarana Perdagangan Menurut Jenisnya di Kabupaten Paser, 2017 <i>Number of Trading Facilities by Type of Facility in Paser Regency, 2017.....</i>	268
7.4. Banyaknya Pasar Desa Menurut Kecamatan di Kabupaten Paser 2017 <i>Number Village Market by Subdistrict , in Paser Regency 2017.....</i>	269
7.5. Penyaluran dan Pejualan Beras Kantor Seksi Logistik Kabupaten Paser (KG), 2014 – 2017 <i>Rice Sales and Distribution by Logistics Depot by Consumer Groups (Kg), in Paser Regency 2013 – 2017.....</i>	270
7.6. Persediaan, Pengadaan, dan Penyaluran Beras Dolog (Kg) di Kabupaten Paser 2014 – 2017 <i>Stock Supply and Distribution of Rice In Logistict Depot (Kgs), in Paser Regency 2014 - 2017.....</i>	272
<b>VIII. HOTEL / Hotel</b>	
8.1. Banyaknya Hotel/ Penginapan, Kamar dan Tempat Tidur Menurut Kecamatan di Kabupaten Paser 2017 <i>Number of Hotels / Inns Room and Beds in Subdistrict, in Paser Regency 2017.....</i>	281
8.2. Banyaknya Kamar, Tempat Tidur dan Tamu yang Menginap dirinci Per Bulan, di Kabupaten Paser 2017 <i>Number of Room, Beds, and Guest by Month, in Paser Regency 2017.....</i>	282

<b>Tabel / Table</b>	<b>Halaman / Page</b>
8.3 Rata-Rata Lama Menginap Tamu dirinci Per Bulan, di Kabupaten Paser 2017 <i>Average Length of Stay Guest by Month, in Paser Regency 2017.....</i>	283
8.4 Persentase Tingkat Hunian Hotel dirinci per Bulan, di Kabupaten Paser 2017 <i>Room Occupancy Rate of Hotels per Month, in Paser Regency 2017.....</i>	284
8.5 Persentase Tingkat Pemakaian Tempat Tidur Dirinci per bulan, di Kabupaten Paser 2017 <i>Beds of Occupancy Rate of hotel by Mounth, in Paser Regency 2017 .....</i>	285

## IX.

### **TRANSPORTASI dan KOMUNIKASI / *Transportation and Communication***

9.1 Panjang Jalan Menurut Kecamatan di Kabupaten Paser (Km), 2017 <i>Lenght of Road by Subdistrict (Km), in Paser Regency 2017.....</i>	293
9.2 Panjang Jalan Menurut Kecamatan dan Jenis Permukaan di Kabupaten Paser, 2017 <i>Lenght of Roads by Subdistrict (Km) in Paser Regency, 2017.....</i>	294
9.3 Panjang Jalan Menurut Kecamatan dan Kondisi Jalan di Kabupaten Paser (Km), 2017 <i>Lenght of Road by Subdistrict and Type on Condition in Paser Regency (Km) 2017.....</i>	295
9.4 Banyaknya Kendaraan Bermotor yang Wajib Uji Menurut Jenis Kendaraan di Kabupaten Paser, 2013-2017 <i>Number of Motorized Vehicles Tested by Kind of Motor Vehicles in Paser Regency, 2013-2017.....</i>	296
9.5 Banyaknya Kendaraan Bermotor yang Terdaftar pada Satlantas Kabupaten Paser Menurut Jenis Kendaraan, 2017 <i>Number of Motorized Vehicles Registered at Police of Paser Regency by Type of Vehicle, 2017.....</i>	297

<b>Tabel / Table</b>		<b>Halaman / Page</b>
9.6	Banyaknya Barang yang Dibongkar di Pelabuhan Kabupaten Paser (Ton/M <sup>3</sup> ), 2017 <i>Number of Cargo Unloaded in The Port of Paser Regency (Ton/M<sup>3</sup>), 2017.....</i>	298
9.7	Banyaknya Barang yang Dimuat di Pelabuhan Kabupaten Paser (Ton/M <sup>3</sup> ), 2017 <i>Number of Cargo Loaded in The Port of Paser Regency (Ton/M<sup>3</sup>), 2017.....</i>	301
9.8	Banyaknya Pelayanan Jasa Melalui Kantor Pos atau Pos Pembantu di Kabupaten Paser 2017 <i>Number of Services at General Post Office / Auxiliary Post Office, in Paser Regency 2017.....</i>	305
9.9	Banyaknya Surat Pos dan Paket Pos Melalui Kantor Pos / Pos Pembantu, di Kabupaten Paser 2017 <i>Number of Post Letters and Post Parcel of General Post Office / Auxiliary Post Office, in Paser regency 2017.....</i>	306
 <b>X. Keuangan Daerah dan Harga /Local Finances and Price</b>		
<b>10.1 PERBANKAN / Banks</b>		
10.1.1.	Banyaknya Penabung dan Nilai Tabungan pada Bank Menurut Jenis Tabungan, di Kabupaten Paser 2017 <i>Number of Depositor and Saving Value at Bank by Kind of Savings, in Paser Regency 2017.....</i>	318
10.1.2.	Banyaknya Peminjam dan Nilai Pinjaman pada Bank Menurut Jenis Pinjaman, di Kabupaten Paser 2017 <i>Number of Debitor and Debt Value at Bank by Kind of Debt, in Paser Regency 2017.....</i>	319
 <b>10.2 PENDAPATAN DAERAH / Local Income</b>		
10.2.1.	Anggaran Pendapatan Kabupaten Paser Tahun 2013 – 2017 <i>Revenues of Paser Regency, 2013 -2017.....</i>	320

<b>Tabel / Table</b>	<b>Halaman / Page</b>
10.2.2. Anggaran Pendapatan dan Pengeluaran Kabupaten Paser Tahun 2013 – 2017 <i>Revenues and Expenditures of Paser Regency, 2013-2017</i> .....	322
 <b>10.3 PAJAK / Taxes</b>	
10.3.1. Target, Realisasi Penerimaan dan Besarnya Tunggalan PBB (Rupiah), di Kabupaten Paser 2013 - 2017 <i>Target, Actual Revenue and Unpaid of Land and Building Taxes (Rupiahs), in Paser Regency 2013 - 2017</i> .....	323
 <b>10.4 Koperasi / Cooperatives</b>	
10.4.1. Banyaknya Koperasi Menurut Jenisnya, di Kabupaten Paser 2017 <i>Number of Cooperatives by Type in Paser Regency, 2017</i> .....	324
10.4.2. Jumlah Koperasi Menurut Jenis Koperasi dan Kecamatan di Kabupaten Paser, 2017 <i>Number of Cooperatives by Type of Cooperative and Subdistrict in Paser Regency, 2017</i> .....	326
10.4.2. Banyaknya Simpanan Anggota Koperasi Menurut Kecamatan (000 Rupiah), di Kabupaten Paser 2017 <i>Number of Member Deposits of Cooperatives by Subdistrict (000 Rupiahs), in Paser Regency 2016...</i>	327
10.4.3. Banyaknya Modal Luar Koperasi Menurut Kecamatan (000 rupiah), di Kabupaten Paser 2017 <i>Number of Cooperatives Capital by Subdistrict (000 rupiahs), in Paser Regency 2017</i> .....	328



<b>Tabel / Table</b>	<b>Halaman / Page</b>
<b>XI. PENGELUARAN PENDUDUK DAN KONSUMSI MAKANAN/ <i>Population Expenditure and Food Consumption</i></b>	
11.1 Persentase Penduduk Menurut Golongan Pengeluaran Per Kapita Sebulan di Kabupaten Paser, 2017 <i>Percentage of Population by Expenditure Per Capita Per Month Class in Paser Regency, 2017.....</i>	334
11.2 Rata-rata Pengeluaran dan Persentase Rata-rata Pengeluaran Per Kapita Sebulan Menurut Kelompok Makanan di Kabupaten Paser, 2017 <i>Average Expenditure and Percentage of Average Expenditure Per Capita Per Month by Food Group in Paser Regency, 2017.....</i>	335
11.3 Rata-rata Pengeluaran dan Persentase Rata-rata Pengeluaran Per Kapita Sebulan Menurut Kelompok Bukan Makanan di Kabupaten Paser, 2017 <i>Average Expenditure and Percentage of Average Expenditure Per Capita Per Month by Non-Food Group in Paser Regency, 2017.....</i>	336
<b>XII. PENDAPATAN REGIONAL/ <i>Regional Income</i></b>	
12.1 Produk Domestik Regional Bruto Atas Dasar Harga Berlaku Menurut Lapangan Usaha Kabupaten Paser Tahun 2014 - 2017 <i>Gross Regional Domestic Product at Current Prices by Industrial Origin Products of Paser Regency 2014 - 2017.....</i>	348
12.2 Produk Domestik Regional Bruto Atas Dasar Harga Konstan 2010 Menurut Lapangan Usaha di Kabupaten Paser (juta rupiah), 2014–2017 <i>Gross Regional Domestic Product at 2010 Constant Market Prices by Industry in Paser Regency (million rupiahs), 2014–2017.....</i>	349

<b>Tabel / Table</b>	<b>Halaman / Page</b>	
12.3	Distribusi Persentase Produk Domestik Regional Bruto Atas Dasar Harga Berlaku Menurut Lapangan Usaha di Kabupaten Paser (persen), 2014–2017 <i>Percentage Distribution of Gross Regional Domestic Product at Current Market Prices by Industry in Paser Regency (percent), 2014–2017.....</i>	350
12.4	Laju Pertumbuhan Produk Domestik Regional Bruto Atas Dasar Harga Konstan 2010 Menurut Lapangan Usaha di Kabupaten Paser (persen), 2014–2017 <i>Growth Rate of Gross Regional Domestic Product at 2010 Constant Market Prices by Industry in Paser Regency (percent), 2014–2017 .....</i>	351
12.5	Indeks Harga Implisit Produk Domestik Regional Bruto Menurut Lapangan Usaha di Kabupaten Paser (2010=100), 2014–2017 <i>Implicit Price Index of Gross Regional Domestic Product by Industry in Paser Regency (2010=100), 2014–2017 .....</i>	352
12.6	Laju Pertumbuhan Indeks Harga Implisit Produk Domestik Regional Bruto Menurut Lapangan Usaha di Kabupaten Paser, 2014–2017 <i>Implicit Growth Rate of Gross Regional Domestic Product by Industry in Paser Regency, 2014–2017..</i>	353
12.7	Agregat Produk Domestik Regional Bruto Kabupaten Paser, 2014-2017 <i>Agregat of Gross Regional Domestic Product in Paser Regency, 2014–2017 .....</i>	354

<b>Tabel / Table</b>	<b>Halaman / Page</b>
<b>XIII. PERBANDINGAN ANTAR KABUPATEN / KOTA / Regency / Municipal Comparison</b>	
13.1. Jumlah Penduduk Menurut Kabupaten/ Kota di Kalimantan Timur, 2013-2017 <i>Population by Regency/ City In Kalimantan Timur Province), 2013-2017.....</i>	359
13.2. Laju Pertumbuhan Produk Domestik Regional Bruto Atas Dasar Harga Konstan 2010 Kabupaten/ Kota di Provinsi Kalimantan Timur (persen), 2013-2017 <i>Growth Rate of Gross Regional Domestic Product at 2010 Constant Market Prices by Regency/ City in Kalimantan Timur Province (Percent), 2013-2017....</i>	360
13.3. Jumlah Penduduk Miskin Menurut Kabupaten/Kota di Provinsi Kalimantan Timur (ribu), 2013–2017 <i>Number of Poor People by Regency/City in Kalimantan Timur Province (thousand), 2013–2017</i>	361



## DAFTAR GAMBAR – LIST OF FIGURES

		<b>Halaman</b> <b>/Page</b>
Gambar	1.1. Persentase Luas Wilayah Menurut Kecamatan, 2017 <i>Percentage Area of Paser Regency by Subdistrict, 2017 .....</i>	6
Gambar	1.2. Rata – Rata Curah Hujan Kabupaten Paser 2013-2017 (milimeter) <i>Average of Rainfall in Paser Regency, 2013 – 2017 (millimetre).....</i>	6
Gambar	2.1. Banyaknya Desa/Kelurahan di Kabupaten Paser Menurut Kecamatan 2017 <i>Number of Villages in Paser Regency by Subdistrict, 2017.....</i>	31
Gambar	2.2. Jumlah Pegawai Negeri Sipil Pemerintah Daerah Kabupaten Paser menurut Jenis Kelamin, 2014-2017 <i>Number of Civil Servants in Local Government of Paser Regency by Sex, 2014-2017.....</i>	31
Gambar	3.1. Jumlah Penduduk Menurut Jenis Kelamin di Kabupaten Paser, 2013-2017 <i>Population of Paser Regency by Sex, 2013-2017.....</i>	67
Gambar	3.2. Jumlah Penduduk Berumur 15 Tahun Ke Atas yang Bekerja Selama Seminggu yang Lalu Menurut Lapangan Pekerjaan Utama di Kabupaten Paser, 2017 <i>Population Aged 15 Years and Over Who Worked During the Previous Week by Main Industry in Paser Regency, 2017.....</i>	68
Gambar	4.1. Banyaknya Sekolah dan Perguruan Tinggi di Kabupaten Paser, 2017 <i>Number of Schools and University in Paser Regency, 2017.....</i>	97
Gambar	4.2. Persentase Balita Yang Pernah Mendapat Imunisasi Menurut Jenis Imunisasi di Kabupaten Paser, 2014–2017 <i>Percentage of Children Under Five Years Who Had Immunization by Type of Immunization in Paser Regency, 2014–2017.....</i>	97

Gambar 4.3.	<p>Persentase Penduduk Menurut Kecamatan dan Agama yang Dianut di Kabupaten Paser (persen), 2017 <i>Percentage of Population by Subdistrict and Religion in Paser Regency (percent), 2017.....</i></p>	98
Gambar 4.4.	<p>Banyaknya Tambahan Narapidana / Tahanan Menurut Jenis Tindak Pidana Dirinci Per Bulan di Kabupaten Paser 2017 <i>Number of Additional Prisoners by Type of Crime per Month, in Paser Regency 2017.....</i></p>	98
Gambar 5.1.	<p>Persentase Luas Lahan Pertanian (Sawah dan Bukan Sawah) Menurut Kecamatan, 2017 <i>Percentage of Agricultural Land (Wetland and NonWetland) by Subdistrict in Paser Regency, 2017.....</i></p>	192
Gambar 5.2.	<p>Produksi Kelapa Sawit (Ton) di Kabupaten Paser, 2013 – 2017 <i>Oil Palm Production (Tons), in Paser Regency 2013 – 2017.....</i></p>	192
Gambar 5.3.	<p>Jumlah Rumah Tangga dan Produksi Perikanan Tangkap di Kabupaten Paser, 2015-2017 <i>Number of Marine Fish Capture Households and Production (Tons), in Paser Regency , 2015 -2017.....</i></p>	193
Gambar 6.1.	<p>Perkembangan Investasi Industri Kecil (Juta Rp) di Kabupaten Paser, 2011-2015 <i>Investment of Small Industry in Paser Regency, 2011-2015.....</i></p>	242
Gambar 6.2.	<p>Produksi Batubara (Ton) Kabupaten Paser, 2013 – 2017 <i>Production of Coal(Tons) in Paser Regency, 2013-2017.....</i></p>	242

Gambar 6.3.	Jumlah Pelanggan PDAM Kabupaten Paser, 2013 – 2017 <i>Number of Customer of Water Supply Establishments in Paser Regency, 2013-2017.....</i>	243
Gambar 7.1.	Pasar Desa Menurut Kondisi Bangunan di Kabupaten Paser Tahun 2017 <i>Market by Type of Construction in Paser Regency, 2017.....</i>	265
Gambar 7.2.	Penyaluran dan Penjualan Beras Oleh Kantor Seksi Logistik Kabupaten Paser, Tahun 2014 – 2017 (Ton) <i>Rice Sales and Distribution by Logistics Depot in Paser Regency, 2014-2017.....</i>	265
Gambar 8.1.	Distribusi Hotel/Penginapan Kabupaten Paser menurut Kecamatan, Tahun 2017 <i>Distribution of Hotels / Inns in Paser Regency by Subdistrict, 2017</i>	280
Gambar 9.1.	Persentase Kondisi Jalan di Kabupaten Paser, Tahun 2017 <i>Percentage of Roads Condition in Paser Regency 2017.....</i>	292
Gambar 9.2.	Banyaknya Kendaraan Bermotor yang Terdaftar Pada Satlantas Kabupaten Paser menurut Jenis Kendaraan, 2017 <i>Number of Motorized Vehicles Registered at Police of Paser Regency by Type of Vehicle, 2017.....</i>	292
Gambar 10.1	Distribusi Nilai Tabungan Pada Bank Menurut Jenis Tabungan di Kabupaten Paser 2017 <i>Distribution of Saving Value at Bank by Kind of Saving, in Paser Regency 2017.....</i>	316

Gambar	10.2	Distribusi Pendapatan Kabupaten Paser menurut Sumber Anggaran Tahun 2013 – 2017 <i>Revenues of Paser Regency Distribution by Budget Resources, 2013 -2017.....</i>	316
Gambar	10.3	Target dan Realisasi Penerimaan PBB di Kabupaten Paser 2013 -2017 (000 Rupiah) <i>Target and Actual Receipt Building Taxes, in Paser Regency 2013 – 2017 ( 000 Rupiah )......</i>	317
Gambar	10.4	Distribusi Koperasi menurut Jenisnya di Kabupaten Paser, 2017 <i>Distribution of Cooperatives by Type in Paser Regency, 2017.....</i>	317
Gambar	11.1	Persentase Penduduk Menurut Golongan Pengeluaran Perkapita Sebulan di Kabupaten Paser, 2017 <i>Percentage of Population by Expenditure Per Capita Per Month Class in Paser Regency, 2017.....</i>	333
Gambar	12.1	Produk Domestik Regional Bruto Atas Dasar Harga Berlaku Kabuapten Paser Tahun 2014 – 2017 (Juta Rupiah) <i>Gross Regional Domestic Product of Paser Regency 2012 – 2016 ( Million Rupiahs )......</i>	346
Gambar	12.2	Laju Pertumbuhan Produk Domestik Regional Bruto Atas Dasar Harga Konstan Menurut Lapangan Usaha, Kabuapten Paser Tahun 2014-2017 (%) <i>Growth Rate of Gross Regional Domestic Product at Constant Prices by Industrial Origin of Paser Regency 2014-2017 (%).....</i>	346
Gambar	12.3	PDRB Perkapita Kabupaten Paser 2014 – 2017 (Juta Rupiah) <i>Percapita Income of Paser regency 2014 – 2017 ( Juta Rupiah )......</i>	347



Gambar 13.1 Jumlah Penduduk Menurut Kabupaten/Kota di  
Provinsi Kalimantan Timur (ribu), 2017  
*Population by Regency/City in Kalimantan Timur Province*  
*(thousand people), 2017.....*

358

<https://paserkab.bps.go.id>



## PENJELASAN UMUM / TEKNIS

Tanda – tanda, satuan dan lain-lainnya yang digunakan dalam publikasi ini, adalah sebagai berikut :

### 1. TANDA – TANDA

Data belum tersedia .....	: ...
Data tidak tersedia .....	: -)
Data dapat diabaikan .....	: O
Tanda desimal .....	: ,
Angka sementara .....	: x)
Angka sangat sementara.....	: xx)
Angka diperbaiki .....	: r)
Angka perkiraan .....	: e)
Dengan Penjelasan/Keterangan .....	: *)

### 2. SATUAN

Bal .....	: 1 250 M <sup>3</sup>
Barrel .....	: 158.99 liter = 1/6, 2 898 M <sup>3</sup>
Bata ( untuk garam ) .....	: 500 gram
Batang ( untuk sabun ) .....	: 400 gram
Botol .....	: 700 cc
Kilo Meter ( Km ) .....	: 1 000 Meter ( M )
Kwintal ( Kw ) .....	: 100 Kg

Liter ( untuk beras ) .....	: 700 cc
Long Ton .....	: 1 016.50 Kg
Lusin .....	: 12
Metercubic feet (Mcf) .....	: 1/35.3 M <sup>3</sup>
Metric Ton ( M:ton) .....	: 0.98421 Long Ton = 1 000 Kg
Once ( oz ) .....	: 28.31 gram
Pound ( lb ) .....	: 0.454 Kg
T o n .....	: 1 000 Kg
Sak ( untuk semen ) .....	: 40 Kg atau 50 Kg
Satuan lain	: Buah, bungkus, butir, helai/lembar, kaleng, batang, pulsa, ton, Kilometer (ton-Km), Jam, Menit, Persen (%).

## EXPLANATORY NOTES

Symbols, Units and others wick were used in this publication, are as follows

### 1. SYMBOLS

Data not yet available .....	: ...
Data not available.....	: -)
Data negligible .....	: 0
Decimal point .....	: ,
Preliminary figures .....	: x)
Very while figure.....	: xx)
Revised figures.....	: r)
Estimated figures.....	: e)
By Notes .....	: *)

### 2. UNITS

Bales.....	: 1 250 M <sup>3</sup> = 180 Kg
Barrel .....	: 158.99 litres= 1/6, 2 898 M <sup>3</sup>
Briguetta (for Salt ).....	: 500 grams
Piece ( a bar for soap ) .....	: 400 grams
Bottle .....	: 700 cc
Kilometres ( Kms ) .....	: 1 000 Metres ( M )
Quintal ( Kw ) .....	: 100 Kg
Litre ( for rice ) .....	: 700 cc

<i>Long Ton</i> .....	: 1 016.50 Kg
<i>Dozen</i> .....	: 12
<i>Metercubic feet (Mcf)</i> .....	: 1/35.3 M <sup>3</sup>
<i>Metric Ton ( M:ton)</i> .....	: 0.98421 Long Ton =1000 Kg
<i>Once ( oz )</i> .....	: 28.31 grams
<i>Pound ( lb )</i> .....	: 0.454 Kg
<i>T o n</i> .....	: 1 000 Kg
<i>Sack ( for cement )</i> .....	: 40 Kg or 50 Kg
<i>Others units</i>	: <i>Unit, Pack, Number, Pieces, Tin, Pulsa, Ton, Kilometres, ( Tons Km), Hour, Minute and percent (%)</i> .

# 1

## GEOGRAFI DAN IKLIM

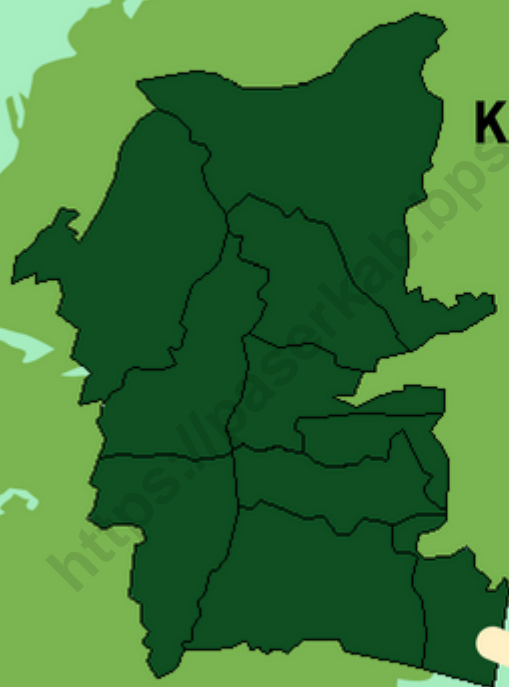
Geography and Climate

### LUAS WILAYAH KABUPATEN PASER

*Total Area in Paser Regency*

## 2017

## 11.603,94 Km<sup>2</sup>



## 93,51%

### DARAT

*Land*

## 6,49%

### LAUT

*Sea*

Sumber : Bappeda Kabupaten Paser /

Source : Regional Development Planning Board of Paser Regency





**PENJELASAN TEKNIS**

1. **Luas wilayah** adalah sebuah daerah yang dikuasai atau menjadi teritorial dari sebuah kedaulatan. Sebuah wilayah dikelilingi oleh batas-batas kondisi fisik alam, misalnya sungai, gunung atau laut.
2. **Curah hujan** adalah ketinggian air hujan yang terkumpul dalam tempat yang datar, tidak menguap, tidak meresap dan tidak mengalir.
3. **Hari hujan** adalah hari terkumpulnya curah hujan setinggi 0.5 mm atau lebih. Apabila kurang dari ketentuan tersebut, maka hari hujan dianggap nol meskipun curah hujan tetap diperhitungkan.

**TEHNICAL NOTES**

1. **The area** is a territory that is controlled or becomes territorial of a sovereignty. An area surrounded by boundaries of natural physical conditions, such as rivers, mountains or seas.
2. **Rainfall** is the level of rainwater collected in a flat, non-volatile, non-permeating and non-flowing place.
3. **Rainy day** is the day of rainfall accumulated as high as 0.5 mm or more. If it is less than that, then the rainy day is considered zero even though rainfall is still calculated.

**ULASAN****DESCRIPTION****LETAK****LOCATION**

Kabupaten Paser merupakan wilayah Provinsi Kalimantan Timur yang terletak paling Selatan, tepatnya pada posisi  $0^{\circ} 48' 29.44''$  -  $2^{\circ} 37' 24.21''$  Lintang Selatan dan  $115^{\circ} 37' 0.77''$  -  $118^{\circ} 1' 19.82''$  Bujur Timur.

*Paser Regency is the most southern region of Kalimantan Timur Province, precisely is on  $0^{\circ} 48' 29.44''$  up to  $2^{\circ} 37' 24.21''$  south latitude and  $115^{\circ} 37' 0.77''$  -  $118^{\circ} 1' 19.82''$  east longitude.*

**BATAS****BORDERS**

Batas wilayah Kabupaten Paser sebelah Utara meliputi Kabupaten Kutai Barat dan Kutai Kartanegara, sebelah Timur berbatasan dengan Selat Makasar dan Kabupaten Mamuju (Sulawesi Barat), sebelah Selatan berbatasan dengan Kabupaten Kotabaru Provinsi Kalimantan Selatan, dan sebelah Barat berbatasan dengan Kabupaten Tabalong Provinsi Kalimantan Selatan.

*The north area of Paser regency borders on Kutai Barat and Kutai Kertanegara Regency, the east area borders on Makassar Strait and Mamuju Regency (which belongs to Sulawesi Barat Province), the south area borders on Kotabaru Regency (which belongs to Kalimantan Selatan Province), and west area borders on Tabalong Regency (which also belongs to Kalimantan Selatan Province).*

**LUAS WILAYAH**

Luas wilayah Kabupaten Paser adalah 11.603,94 Km<sup>2</sup>. Wilayah ini terdiri dari 10 (sepuluh) kecamatan dengan 144 desa / kelurahan. Kecamatan yang memiliki luas wilayah terbesar adalah Kecamatan Long Kali dengan luas 2.385,39 Km<sup>2</sup> dan yang memiliki luas wilayah terkecil adalah Kecamatan Tanah Grogot dengan luas 335,58 Km<sup>2</sup>.

**CURAH HUJAN**

Rata-rata curah hujan Kabupaten Paser selama tahun 2017 adalah 169 mm, lebih rendah dari tahun sebelumnya, yaitu 213 mm.

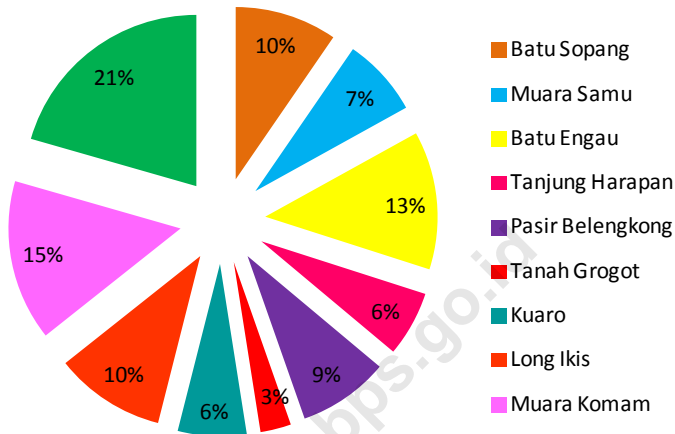
**LENGTH OF THE REGION**

*Paser regency is an area of 11.603,94 Km<sup>2</sup> (square kilometres). The Paser regency consists of 10 subdistricts with 144 villages. The widest subdistrict is Long Kali with 2.385,39 Km<sup>2</sup>. And the least wide subdistrict is Tanah Grogot with 335,58 Km<sup>2</sup>.*

**RAINFALL**

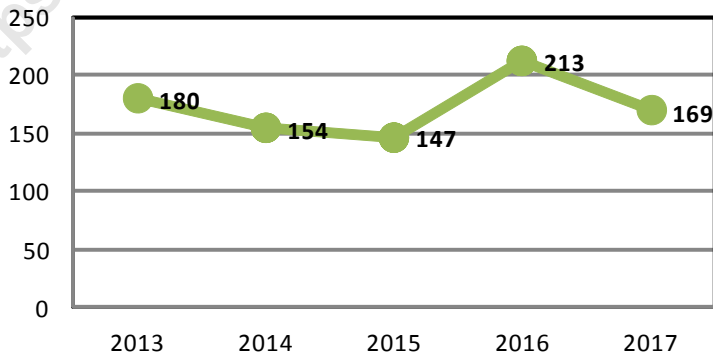
*The average of rainfall in Paser Regency during 2017 is 169 mm, lower than the previous year, which is 213 mm.*

**Gambar 1.1 :** Persentase Luas Wilayah Kabupaten Paser menurut Kecamatan, 2017  
**Figure** Percentage of Area in Paser Regency by Subdistrict, 2017



Sumber : Bappeda Kabupaten Paser  
 Source : Regional Development Planning Board of Paser Regency

**Gambar 1.2 :** Rata-Rata Curah Hujan di Kabupaten Paser 2013-2017 (milimeter)  
**Figure** Average of Rainfall in Paser Regency 2013-2017 (millimetre)



Sumber : Dinas Pertanian Kabupaten Paser  
 Source : Agriculture Department of Paser Regency

## 1.1 GEOGRAFI/*GEOGRAPHY*

**Tabel 1.1.1** **Letak, Batas dan Luas Kabupaten Paser, 2017**  
**Location, Border and Total Area of Paser Regency, 2017**

1. Letak <i>Location</i>	Antara <i>Between</i>	0° 48' 29.44" - -2° 37' 24.21" Lintang Selatan / <i>South Latitude</i> 115° 37' 0.77" - 118° 1' 19.82" Bujur Timur / <i>East Longitude</i>
2. Batas <i>Border</i>	Utara <i>North</i>	Kabupaten Kutai Barat, Kutai Kartanegara <i>Kutai Barat Regency, Kutai Kartanegara Regency</i>
	Timur Laut <i>Northeast</i>	Kabupaten Penajam Paser Utara <i>Penajam Paser Utara Regency</i>
	Timur <i>East</i>	Selat Makassar dan Kabupaten Mamuju (Prov. Sulawesi Barat) <i>Makassar Strait and Mamuju Regency (Sulawesi Barat Province)</i>
	Tenggara <i>Southeast</i>	Selat Makassar dan Kabupaten Kotabaru (Provinsi Kalimantan Selatan) <i>Makassar Strait and Kotabaru Regency (Kalimantan Selatan Province)</i>
	Selatan <i>South</i>	Kabupaten Kotabaru (Kalimantan Selatan) <i>Kota Baru Regency (Kalimantan Selatan Province)</i>
	Barat Daya <i>Southwest</i>	Kabupaten Balangan (Kalimantan Selatan) <i>Balangan Regency (Kalimantan Selatan)</i>
	Barat <i>West</i>	Kabupaten Tabalong (Kalimantan Selatan) <i>Tabalong Regency (Kalimantan Selatan Province)</i>
	Barat Laut <i>Northwest</i>	Kabupaten Barito Utara (Provinsi Kalimantan Tengah) <i>Barito Regency (Kalimantan Tengah Province)</i>
3. Luas <i>Total Area</i>		11 603,94 Km <sup>2</sup>

Sumber : Bappeda Kabupaten Paser

Source : *Regional Development Planning Board of Paser Regency*

**Tabel**  
**Table** 1.1.2

**Koordinat Universal Transverse Mercator (UTM) dan  
Koordinat Geografi Tiap ibukota Kecamatan di  
Kabupaten Paser, 2017**  
*Universal Transverse Mercator Coordinate and  
Geographic Coordinate Position of Subdistrict Capital in  
Paser Regency, 2017*

<b>Ibukota Kecamatan Subdistrict Capital</b>	<b>Koordinat UTM (meter) UTM Coordinate (metre)</b>	
	<b>Timur East</b>	<b>Utara North</b>
(1)	(2)	(3)
1. Batu Sopang	380 300,00	9 797 650,00
2. Muara Samu	381 381,00	9 776 969,00
3. Batu Engau	397 217,00	9 753 613,00
4. Tanjung Harapan	454 404,00	9 757 247,00
5. Pasir Belengkong	441 950,00	9 783 750,00
6. Tanah Grogot	410 580,00	9 788 550,00
7. Kuaro	398 000,00	9 799 000,00
8. Long Ikis	410 975,00	9 825 050,00
9. Muara Komam	365 450,00	9 814 600,00
10. Long Kali	421 900,00	9 831 200,00

Bersambung / *Continued...*

Lanjutan Tabel : 1.1.2.

*Continued Table*

<b>Ibukota Kecamatan Subdistrict Capital</b>	<b>Koordinat Geografi Geographic Coordinate</b>	
	<b>Bujur Timur East Longitude</b>	<b>Lintang Selatan South Latitude</b>
(1)	(4)	(5)
1. Batu Sopang	115 <sup>0</sup> 55'22,7"	01 <sup>0</sup> 49'47,03"
2. Muara Samu	115 <sup>0</sup> 56'8,1"	02 <sup>0</sup> 00'56,8"
3. Batu Engau	116 <sup>0</sup> 35'24,1"	02 <sup>0</sup> 13'43,9"
4. Tanjung Harapan	116 <sup>0</sup> 04'32,4"	02 <sup>0</sup> 12'43,9"
5. Pasir Belengkong	116 <sup>0</sup> 12'29,19"	01 <sup>0</sup> 57'22,7"
6. Tanah Grogot	116 <sup>0</sup> 11'53,51"	01 <sup>0</sup> 54'45,41"
7. Kuaro	116 <sup>0</sup> 04'56,76"	01 <sup>0</sup> 49'09,73"
8. Long Ikis	116 <sup>0</sup> 11'58,38"	01 <sup>0</sup> 34'56,76"
9. Muara Komam	116 <sup>0</sup> 47'25,95"	01 <sup>0</sup> 40'34,05"
10. Long Kali	116 <sup>0</sup> 17'48,65"	01 <sup>0</sup> 31'40,54"

Sumber : Bappeda Kabupaten Paser

Source : *Regional Development Planning Board of Paser Regency*

**Tabel 1.1.3**  
**Table**

**Luas Wilayah Menurut Kecamatan di Kabupaten Paser  
Tahun 2017**  
**Area by Subdistrict in Paser Regency , 2017**

Kecamatan Subdistrict	Luas Wilayah / Area (Km <sup>2</sup> )		Jumlah / Total (Km <sup>2</sup> )	Persentase Percentage (%)
	Dara /Land	Laut/Sea		
(1)	(2)	(3)	(4)	(5)
1. Batu Sopang	1 111,38	0,00	1 111,38	9,58
2. Muara Samu	855,25	0,00	855,25	7,37
3. Batu Engau	1 501,61	5,65	1 507,26	12,99
4. Tanjung Harapan	480,40	233,65	714,05	6,15
5. Pasir Belengkong	836,62	153,49	990,11	8,53
6. Tanah Grogot	326,95	8,63	335,58	2,89
7. Kuaro	596,76	150,54	747,30	6,44
8. Long Ikis	1 138,37	65,85	1 204,22	10,38
9. Muara Komam	1 753,40	0,00	1 753,40	15,11
10. Long Kali	2 250,44	134,95	2 385,39	20,56
Paser	10 851,18	752,76	11 603,94	100,00

Sumber : Bappeda Kabupaten Paser

Source : Regional Development Planning Board of Paser Regency



**Tabel**  
**Table** 1.1.4

**Nama - Nama Sungai Menurut Kecamatan di  
Kabupaten Paser Tahun 2017  
Rivers by Subdistrict in Paser Regency, 2017**

<b>Kecamatan Sub district</b>	<b>Nama Sungai Rivers</b>		
(1)	(2)		
1. Batu Sopang	S.Kasungai		
	S.Kendilo		
	S.Kelian		
	S.Sekaen		
	S.Sembina		
	S.Setiu		
2. Muara Samu	S.Biu		
	S.Kendilo		
	S.Pinaan		
	S.Pinang		
	S.Samu		
	S.Sinaran		
	S.Sulikiran		
	S.Suweto		
3. Batu Engau	S.Lukpon	S.Putik	S.Sembalut
	S.Lukpon2	S.Rawen	S.Seturun
	S.Lunu	S.Rengit	S.Sirang
	S.Mayat	S.Riwang	S.Suweto
	S.Mengkudu	S.Riwanggusung	S.Tamiang
	S.Pawing	S.Rungun	S.Tampakan
	S.Payau	S.Sangkuranay	S.Teberu
	S.Pengguren	S.Segendang	S.Timbelan
	S.Pesiro	S.Selagundi	S.Tiram
	S.Pinaan	S.Selalak	S.Tolang
	S.Pondokbali	S.Semanen	S.Upas
	S.Prijak	S.Semapit	

Bersambung / Continued ...

**Lanjutan Tabel : 1.1.4.***Continued Table*

<b>Kecamatan Sub district</b>	<b>Nama Sungai Rivers</b>	
<i>(1)</i>	<i>(2)</i>	
4. Tanjung Harapan	S.Aparbesar S.Bangotopak S.Batulenteng S.Dayau S.Jengeru S.Keladen S.Kerang S.Landing S.Pangkul S.Pondokbali S.Rejun S.Segendang S.Senipah S.Tepiabalai S.Tunes	
5. Pasir Belengkong	S.Apar S.Aparbesar S.Bulu S.Dundang S.Jenti S.Keluang S.Kendilo	S.Laburan S.Pandan S.Pasir S.Payo S.Seratai S.Suliliran S.Tiu

*Bersambung / Continued ...*

## Lanjutan Tabel : 1.1.4.

Continued Table

Kecamatan Sub district	Nama Sungai Rivers		
(1)	(2)		
6. Tanah Grogot	S.Belengkong S.Janju S.Kendilo S.Lerong S.Nia S.Pasir S.Raya S.Rayamea S.Rinda S.Seratai S.Soaren S.Suliliran		
7. Kuaro	S.Banbatu S.Janju S.Karangpuang S.Keluang S.Kemasin S.Kuaro S.Kung S.Lerong S.Lombok S.Mentawai S.Muru S.Nia S.Padang S.Pampang	S.Pekesau S.Pinang S.Pesiangan S.Popo S.Rangan S.Rasau S.Raya S.Rayamea S.Rinda S.Samarai S.Sambuluang S.Same S.Samuntai S.Saping	S.Semendiang S.Seratai S.Sesilet S.Siput S.Soaren S.Sulubesar S.Sulukecil S.Takalao S.Tandan S.Tedung S.Temberes S.Tampayang S.Tuakon

Bersambung / Continued ...

**Lanjutan Tabel : 1.1.4.***Continued Table*

<b>Kecamatan Sub district</b>	<b>Nama Sungai Rivers</b>	
(1)	(2)	
8. Long Ikis	S.Adang	S.Samuntai
	S.Belemit	S.Seibun
	S.Gelum	S.Sekarau
	S.Lemo	S.Sementukuk
	S.Lombok	S.Serabi
	S.Munggu	S.Suwayo
	S.Nipaulo	S.Tapel
	S.Niung	S.Tiris
	S.Penjerun	
	S.Pias	
	S.Rangkang	
9. Muara Komam	S.Kendilo	S.Sayo
	S.Komam	S.Selerong
	S.Kuaro	S.Sendawar
	S.Meliri	S.Tamuratan
	S.Mului	S.Telake
	S.Nili	S.Tulus
	S.Payanganak	S.Uko
	S.Payang	
	S.Poo	
S.Rongan		

*Bersambung / Continued ...*

## Lanjutan Tabel : 1.1.4.

Continued Table

Kecamatan <i>Sub district</i>	Nama Sungai <i>Rivers</i>
(1)	(2)
10. Long Kali	S.Belang S.Buaya S.Kendus an S.Kesungai S.Lambakan S.Lamili S.Nikan S.Pias S.Sebakung S.Seran S.Tawaokanan S.Tiwaokiri S.Telake S.Toyu S.Toyukanan S.Tualan S.Tulung

Sumber : Bappeda Kabupaten Paser

Source : *Regional Development Planning Board of Paser Regency*

**Tabel 1.1.5** Nama - Nama Pegunungan Menurut Kecamatan di Kabupaten Paser, 2017  
**Table** Mountains by Sub district in Paser Regency, 2017

Kecamatan Sub district	Nama Gunung/ Pegunungan Mountains		
(1)	(2)		
1. Batu Sopang	G. Batangsaeng	G. Liongpon	
	G. Bawanak	G. Melihat	
	G. Bensayo	G. Muntebrewe	
	G. Bule	G. Sarempakang	
	G. Dulunglomu	G. Tambulusu	
	G. Jelada	G. Telawang	
	G. Kekai	G. Tempukon	
	G. Kepulu	G. Tomea	
	G. Lampu	G. Tulangsolo	
	G. Liangwe		
2. Muara Samu	G. Andreyongen	G. Lempake	G. Pinaar
	G. Bandang	G. Maliau	G. Punjungjahangan
	G. Batubelah	G. Mampinang	G. Punjunglahia
	G. Batujelamu	G. Mandeang	G. Punjungpenglihat
	G. Batuluru	G. Maramanis	G. Salobatang
	G. Bawogandrung	G. Melat	G. Sampi
	G. Bawosongkong	G. Mendawai	G. Satan
	G. Bedago	G. Mokodidamar	G. Semuya
	G. Belaung	G. Nibangkao	G. Sengbungbong
	G. Besisik	G. Nigantang	G. Sikutuk
	G. Bui	G. Nilepang	G. Sinabala
	G. Halat	G. Niminjang	G. Sitantanrik
	G. Haurang	G. Nimogek	G. Tondoan
	G. Hirang	G. Ninao	G. Wait
	G. Jelada	G. Niodan	G. Yahya
	G. Jumuntai	G. Pansawakan	
	G. Kedondong	G. Peliwan	

Bersambung/ Continued ...

## Lanjutan Tabel : 1.1.5.

Continued Table

Kecamatan <i>Sub district</i>	Nama Gunung/ Pegunungan <i>Mountains</i>		
(1)	(2)		
3. Batu Engau	-		
4. Tanjung Harapan	G. Delapan G. Melindang G. Merlung	G. Penjawan G. Sangbeway G. Sebelau	
5. Pasir Belengko	G. Medang G. Meranti	G. Tanahmerah	
6. Tanah Grogot	-		
7. Kuaru	G. Hijau G. Kekai G. Kuku		
8. Long Ikis	G. Antan G. Lumut		
9. Muara Komam	G. Batugrogok G. Batukuniw G. Bengalun	G. Ketam G. Liangumpit G. Lumut	G. Sentiung G. Tambaktulang
10. Long Kali	G. Bulusteus G. Ontir G. Pemantas	G. Sentulang G. Temiang	

Sumber : Bappeda Kabupaten Paser

Source : Regional Development Planning Board of Paser Regency

**Tabel**  
**Table** 1.1.6

**Jarak dari Ibukota Kecamatan ke Ibukota Kabupaten di Kabupaten Paser (km), 2017**  
**Distance between Subdistrict Capital and Regency Capital in Paser Regency (km), 2017**

<b>Kecamatan</b> <b>Subdistrict</b>	<b>Ibukota Kecamatan</b> <b>Capital of Subdistrict</b>	<b>Jarak ke</b> <b>Ibukota</b> <b>Kabupaten</b> <b>Distance to</b>	<b>Jenis Sarana</b> <b>yang Dilalui</b> <b>Type of</b> <b>Facilities</b>
(1)	(6)	(7)	(8)
1. Batu Sopang	Batu Kajang	58	Darat
2. Muara Samu	Muser	60	Darat
3. Batu Engau	Kerang	55	Darat
4. Tanjung Harapan	Tanjung Aru	66 / 57	Laut / Darat
5. Pasir Belengkong	Pasir Belengkong	5	Darat
6. Tanah Grogot	Tanah Grogot	0	Darat
7. Kuaro	Kuaro	28	Darat
8. Long Ikis	Long Ikis	60	Darat
9. Muara Komam	Muara Komam	86	Darat
10. Long Kali	Long Kali	77	Darat

Sumber : Badan Pusat Statistik Kabupaten Paser  
Source : BPS Statistics of Paser Regency



## 1.2 IKLIM/CLIMATE

**Tabel** 1.2.1  
**Table**

**Banyaknya Curah Hujan Kabupaten Paser Menurut Pos Pengamatan Dirinci Perbulan (Mili Meter), 2017**  
**Number of Rainfall in Selected Station by Month (Milli Meter) in Paser Regency, 2017**

<b>Bulan / Month</b>	<b>Batu Sopang</b>	<b>Muara Samu</b>	<b>Batu Engau</b>	<b>Tanjung Harapan*)</b>	
<i>(1)</i>	<i>(2)</i>	<i>(3)</i>	<i>(4)</i>	<i>(5)</i>	
1. Januari	376	295	291	-	
2. Februari	226	264	175	-	
3. Maret	225	237	250	-	
4. April	110	20	97	-	
5. Mei	336	517	143	-	
6. Juni	168	187	72	-	
7. Juli	90	68	81	-	
8. Agustus	40	14	57	-	
9. September	166	200	44	-	
10. Oktober	120	164	122	-	
11. Nopember	514	202	161	-	
12. Desember	260	209	-	-	
Rata - rata	2017	219,25	198,08	124,42	-
Average	2016	-	236,17	143,86	-
	2015	137,92	140,25	127,17	-

Keterangan :

Bersambung / Continued ...

\*) Data tidak tersedia

**Lanjutan Tabel: 1.2.1**

*Continued Table*

<b>Bulan / Month</b>	<b>Pasir Belengkong</b>	<b>Tanah Grogot</b>	<b>Kuaro</b>	
<i>(1)</i>	<i>(6)</i>	<i>(7)</i>	<i>(8)</i>	
1. Januari	154	213	577	
2. Februari	119	147	219	
3. Maret	142	267	285	
4. April	101	281	231	
5. Mei	147	231	126	
6. Juni	100	134	103	
7. Juli	60	118	-	
8. Agustus	-	-	49	
9. September	57	166	66	
10. Oktober	73	59	178	
11. Nopember	-	576	-	
12. Desember	-	-	248	
Rata - rata	2017	79,42	182,67	173,50
<i>Average</i>	2016	203,33	242,82	273,44
	2015	135,33	158,75	175,92

Bersambung / *Continued ...*

Lanjutan Tabel: 1.2.1

Continued Table

Bulan / Month		Long Ikis	Muara Komam	Long Kali
(1)		(9)	(10)	(11)
1.	Januari	318	319	122
2.	Februari	159	241	67
3.	Maret	395	289	239
4.	April	219	-	212
5.	Mei	295	407	145
6.	Juni	100	-	86
7.	Juli	166	-	117
8.	Agustus	64	-	87
9.	September	70	12	58
10.	Oktober	116	132	65
11.	Nopember	544	425	282
12.	Desember	279	293	210
Rata - rata	2017	227,08	176,50	140,83
Average	2016	185,83	314,00	104,33
	2015	152,00	167,50	124,00

Sumber : Dinas Pertanian Kabupaten Paser

Source : Agriculture Department of Paser Regency

**Tabel**  
**1.2.2**  
**Table**

**Banyaknya Hari Hujan Menurut Pos Pengamatan Dirinci  
Perbulan di Kabupaten Paser, 2017**  
**Number of Rain Days at Selected Station by Month  
in Paser Regency, 2017**

<b>Bulan / Month</b>	<b>Batu Sopang</b>	<b>Muara Samu</b>	<b>Batu Engau</b>	<b>Tanjung Harapan*</b>	
<i>(1)</i>	<i>(2)</i>	<i>(3)</i>	<i>(4)</i>	<i>(5)</i>	
1. Januari	24	12	18	-	
2. Februari	19	15	15	-	
3. Maret	20	16	15	-	
4. April	20	8	10	-	
5. Mei	20	11	11	-	
6. Juni	22	8	7	-	
7. Juli	12	4	3	-	
8. Agustus	5	3	5	-	
9. September	12	7	3	-	
10. Oktober	18	7	8	-	
11. Nopember	22	10	7	-	
12. Desember	16	10	-	-	
Jumlah	2017	210	111	102	-
<i>Total</i>	2016	-	115	67	-
	2015	139	80	74	-

Keterangan :

Bersambung / *Continued ...*

\*) Data tidak tersedia

Lanjutan Tabel: 1.2.2

*Continued Table*

Bulan / Month		Pasir Belengkong	Tanah Grogot	Kuaro
(1)		(6)	(7)	(8)
1.	Januari	21	21	14
2.	Februari	16	15	8
3.	Maret	12	20	15
4.	April	10	21	14
5.	Mei	14	25	16
6.	Juni	17	18	14
7.	Juli	13	14	-
8.	Agustus	-	-	10
9.	September	17	12	4
10.	Oktober	11	17	8
11.	Nopember	-	18	-
12.	Desember	-	-	16
Jumlah	2017	131	181	119
<i>Total</i>	2016	129	186	98
	2015	139	167	94

Bersambung / *Continued ...*

**Lanjutan Tabel: 1.2.2***Continued Table*

<b>Bulan</b>		<b>Long Ikis</b>	<b>Muara Komam</b>	<b>Long Kali</b>
<b>Month</b>				
(1)		(9)	(10)	(11)
1. Januari		16	16	15
2. Februari		13	12	9
3. Maret		22	18	10
4. April		14	-	11
5. Mei		20	18	17
6. Juni		14	-	13
7. Juli		11	-	11
8. Agustus		8	-	9
9. September		10	1	7
10. Oktober		12	12	5
11. Nopember		19	17	13
12. Desember		17	17	14
Jumlah	2017	176	111	134
<i>Total</i>	2016	161	43	129
	2015	129	103	106

Sumber : Dinas Pertanian Kabupaten Paser

Source : Agriculture Department of Paser Regency

# 2

## PEMERINTAHAN Government

### WILAYAH ADMINISTRATIF KABUPATEN PASER

*Administrative Area in Paser Regency*

# 2017



# 144

**Desa/Kelurahan**  
Villages

Sumber : Badan Pemberdayaan Masyarakat dan Pemerintah Desa Kabupaten Paser  
Source: Community Empowerment Board and Village Government of Paser Regency

### PERSENTASE PNS PEMERINTAH DAERAH KABUPATEN PASER

*Percentage of Civil Servant of Local Government in Paser Regency*



# 55%

**LAKI-LAKI**

*Male*



# 45%

**PEREMPUAN**

*Female*

Sumber : Badan Kepegawaian, Pendidikan, dan Pelatihan Pemerintah Kabupaten Paser /  
Source: Office for Civil Service, Education, and Training of Paser Regency





## PENJELASAN TEKNIS

1. Anggota Dewan Perwakilan Rakyat Daerah (DPRD) dipilih melalui pemilihan umum (pemilu) dan dilantik dalam masa jabatan lima tahun.
2. **Peraturan Daerah** adalah peraturan perundang-undangan yang dibentuk oleh DPRD dengan persetujuan bersama kepala daerah.
3. **Komisi** merupakan alat kelengkapan DPRD yang bersifat tetap dan dibentuk oleh DPRD pada awal masa jabatan keanggotaan DPRD, setiap anggota DPRD kecuali pimpinan DPRD, wajib menjadi anggota salah satu komisi.
4. **Rapat Paripurna** merupakan forum rapat tertinggi anggota DPRD dalam pengambilan keputusan yang dipimpin oleh ketua atau wakil ketua DPRD.
5. **Rapat paripurna istimewa** merupakan rapat anggota DPRD yang dipimpin oleh ketua atau wakil ketua untuk melaksanakan acara tertentu dan tidak mengambil keputusan.

## TECHNICAL NOTES

1. *Members of the Regional House of Representatives (DPRD) are elected by public election and elected in five years.*
2. ***Regional regulation** legislation established by the Regional House of Representatives (DPRD) with the consent of the regional head.*
3. ***Commission** is a permanent DPRD fittings council formed and established by the DPRD at the beginning of the membership term, each member of the DPRD except the chairman shall be a member of one of the commissions.*
4. ***Plenary Session** is a forum of the highest meeting of DPRD members in decision-making process led by the chairman or vice chairman of DPRD.*
5. ***Special plenary meeting** is a meeting of the DPRD members led by the chairman or vice chairman to carry out a particular event but not to be a decision making process.*

**ULASAN****DESCRIPTION****PEMERINTAHAN****GOVERNMENT**

Sampai dengan tahun 2017 jumlah kecamatan yang ada di Kabupaten Paser sebanyak 10 kecamatan dan 144 desa/kelurahan. Jumlah ini tidak mengalami perubahan dari tahun sebelumnya.

*Until the end of the year 2017, the number of subdistrict in Paser regency are 10 subdistricts and 144 villages. This number are not changing from those in previous year.*

Desa/Kelurahan terbanyak terdapat di kecamatan Longikis, yang memiliki 26 Desa/kelurahan, sedangkan Desa/Kelurahan paling sedikit terdapat di Kecamatan Tanjung Harapan yang hanya memiliki 7 Desa.

*Long Ikis subdistrict has the biggest number of villages, which are 26 villages, while the subdistrict with the fewest number of villages is Tanjung Harapan, which only has 7 villages.*

**DPRD**

Keanggotaan Fraksi DPRD Kabupaten Paser terdiri dari 7 Fraksi, yaitu Fraksi Partai Golkar, Fraksi Partai Demokrat, Fraksi PPP, Fraksi PDI-P, Fraksi Partai Hanura, Fraksi Partai Kebangkitan Nasdem, dan Fraksi Partai Gerindra, dengan komposisi jumlah anggota fraksi terbanyak adalah dari Fraksi Partai Golkar (7 kursi dari total 30 kursi).

**PEGAWAI NEGERI SIPIL**

Jumlah Pegawai Negeri Sipil (PNS) Pemerintah Daerah Kabupaten Paser berjumlah 4.851 orang, yang terbanyak ada di Sekolah-Sekolah sebanyak 1.894 orang. Jika ditinjau berdasarkan Golongan, menurut Badan Kepegawaian Pendidikan dan Pelatihan Kabupaten Paser, berdasarkan golongan I, II, III, dan IV pada tahun 2017 berturut-turut sebanyak 69 orang, 921 orang, 2.746 orang, dan 1.115 orang.

**LOCAL GOVERNMENT**

*The membership of Fractions of DPRD Paser (Paser Legislative Assembly) consists of 7 factions, which are faction of Golkar, Demokrat, PPP, PDI-P, Partai Hanura, Partai Kebangkitan Nasdem, and Partai Gerindra. The faction by majority seats is Golkar (7 seats each from the total of 30 seats).*

**CIVIL SERVANT**

*The number of Civil Servants in local government of Paser Regency was 4.851 people, the highest number in Schools with 1.894 people. The number of Civil Servants in local government of Paser Regency by Degree according to Regional Government of Paser Regency based on ranks (I, II, III, and IV) were 69 people, 921 people, 2.746 people, and 1.115 people.*

### PERTANAHAN

Dalam Undang-Undang Pokok Agraria diatur tentang pemberian hak kepada seseorang atau lembaga atas kepemilikan sebidang tanah. Pemberian hak tersebut dikeluarkan Badan Pertanahan Nasional (BPN) dalam bentuk sertifikat tanah. Selama tahun 2017, jumlah penghasilan negara yang masuk melalui Badan Pertanahan Kabupaten Paser adalah sebesar Rp. 1.125.517.635,-.

Selanjutnya mengenai penyelesaian permohonan sertifikat, jumlah sertifikat pemberian hak atas tanah yang diselesaikan oleh Badan Pertanahan Kabupaten Paser ada sebanyak 2.602.

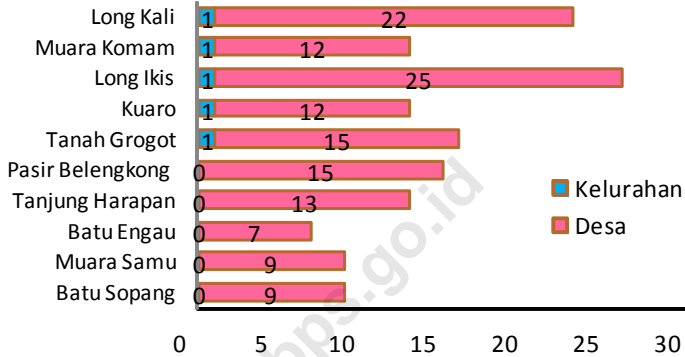
### LAND AFFAIRS

*The Basic Law of Land Affairs arranges the right of people or institution for land ownership. The right has been given by the Badan Pertanahan Nasional (BPN) or National Committee of Land Affairs with the form of land certificates. During 2017, the national income based on BPN Paser as its source is Rp. 1.125.517.635,-.*

*Meanwhile, the number of application for land ownership which has been approved by BPN of Paser Regency is 2.602.*

**Gambar 2.1 :**  
**Figure**

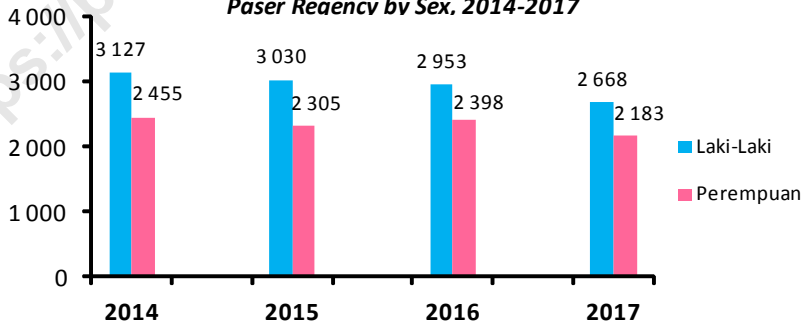
**Banyaknya Desa/Kelurahan di Kabupaten Paser menurut Kecamatan, 2017**  
**Number of Villages in Paser Regency by Subdistrict, 2017**



Sumber : Badan Pemberdayaan Masyarakat dan Pemerintahan Desa Kabupaten Paser  
Source : Community Empowerment Board and Village Government of Paser Regency

**Gambar 2.2 :**  
**Figure**

**Jumlah Pegawai Negeri Sipil Pemerintah Daerah Kabupaten Paser menurut Jenis Kelamin, 2014-2017**  
**Number of Civil Servants in Local Government of Paser Regency by Sex, 2014-2017**



Sumber: Badan Kepegawaian Pendidikan dan Pelatihan Pemerintah Kabupaten Paser  
Source: Regional Government of Paser Regency

**2.1 WILAYAH ADMINISTRATIF / ADMINISTRATIVE AREA**

**Tabel 2.1.1**  
**Table**

**Nama-Nama Ibukota Kecamatan dan Banyaknya  
Kelurahan Desa dan UPT di Kabupaten Paser, 2017**  
**List of Subdistrict Capital and Number of Villages,  
Village, and Transmigration in Paser Regency, 2017**

<b>Kecamatan Subdistrict</b>	<b>Ibukota Capital</b>	<b>Kelurahan Villages</b>	<b>Desa Village</b>	<b>Jumlah Total</b>
<i>(1)</i>	<i>(2)</i>	<i>(3)</i>	<i>(4)</i>	<i>(5)</i>
1. Batu Sopang	Batu Kajang	0	9	9
2. Muara Samu	Muser	0	9	9
3. Batu Engau	Kerang	0	7	7
4. Tanjung Harapan	Tanjung Aru	0	13	13
5. Pasir Belengkong	Pasir Belengkong	0	15	15
6. Tanah Grogot	Tanah Grogot	1	15	16
7. Kuaro	Kuaro	1	12	13
8. Long Ikis	Long Ikis	1	25	26
9. Muara Komam	Muara Komam	1	12	13
10. Long Kali	Long Kali	1	22	23
<b>Paser</b>		<b>5</b>	<b>139</b>	<b>144</b>

Sumber : Badan Pemberdayaan Masyarakat dan Pemerintahan Desa Kabupat  
Source : Community Empowerment Board and Village Government of Paser Regency

**Tabel**  
**Table** 2.1.2

**Perkembangan Desa/Kelurahan di Kabupaten Paser  
Menurut Kecamatan, 2017**  
*Villages Development by Subdistrict in Paser Regency,  
2017*

<b>Kecamatan Subdistrict</b>	<b>2013</b>	<b>2014</b>	<b>2015</b>	<b>2016</b>	<b>2017</b>
<i>(1)</i>	<i>(2)</i>	<i>(3)</i>	<i>(4)</i>	<i>(5)</i>	<i>(6)</i>
1. Batu Sopang	9	9	9	9	9
2. Muara Samu	9	9	9	9	9
3. Batu Engau	7	7	7	7	7
4. Tanjung Harapan	13	13	13	13	13
5. Pasir Belengkong	15	15	15	15	15
6. Tanah Grogot	16	16	16	16	16
7. Kuaro	13	13	13	13	13
8. Long Ikis	26	26	26	26	26
9. Muara Komam	13	13	13	13	13
10. Long Kali	23	23	23	23	23

Sumber : Badan Pemberdayaan Masyarakat dan Pemerintahan Desa Kabupaten Paser  
Source : Community Empowerment Board and Village Government of Paser Regency

**2.2 DPRD / LOCAL GOVERNMENT**

**Tabel 2.2.1**  
**Table**

**Jumlah Anggota Dewan Perwakilan Rakyat Daerah Menurut Partai Politik dan Jenis Kelamin di Kabupaten Paser, 2017**  
**Number of Members of The Regional House of Representatives by Political Parties and Sex in Paser Regency, 2017**

Partai Politik <i>Political Parties</i>	Jenis Kelamin/Sex		
	Laki-Laki <i>Male</i>	Perempuan <i>Female</i>	Jumlah <i>Total</i>
(1)	(2)	(3)	(4)
1. Partai Golongan Karya	5	0	5
2. Partai Demokrat	2	3	5
3. Partai Persatuan Pembangunan	4	0	4
4. Partai Demokrasi Indonesia Perjuangan	3	0	3
5. Partai Hati Nurani Rakyat	2	1	3
6. Partai Gerakan Indonesia Raya	3	0	3
7. Partai NasDem	1	1	2
8. Partai Kebangkitan Bangsa	2	0	2
9. Partai Amanah Nasional	2	0	2
10. Partai Bulan Bintang	1	0	1
<b>Jumlah/ Total</b>	<b>25</b>	<b>5</b>	<b>30</b>

Sumber : DPRD Kabupaten Paser

Source : Regency Legislatif Council of Paser Regency



**Tabel 2.2.2**  
**Table**

**Komposisi Personalia Pimpinan dan Keanggotaan  
Fraksi - Fraksi DPRD Kabupaten Paser Periode 2017**  
*Competition of Leader Personality and The Members  
of Fractions of Paser Regency Parllimentary Period  
2017*

	<b>Fraksi</b> <i>Fraction</i>	<b>Jabatan</b> <i>Functions</i>	<b>Nama Anggota</b> <i>Name of Member</i>
	(1)	(2)	(3)
1.	Fraksi Partai Golongan Karya	Ketua Wakil Ketua Sekretaris Anggota	H. Amiruddin, ST Dody Satwika Nasution, ST H. Fadly Imawan, SP, MP H. Kaharudin, SE, MM ; Sutarno H. Ambo Pendrei, S.IP ; Ikhwan Antasari
2.	Fraksi Partai Demokrat	Ketua Wakil Ketua Sekretaris Anggota	H. Abdullah, SE H. Hendrawan Putra, ST Hj. Dian Yuniati, S.Sos Hj. Ridhawati Suryana RS ; Noverie Amilia Parmiesca
3.	Fraksi Partai Persatuan Pembangunan	Ketua Wakil Ketua Sekretaris Anggota	Supian H. Arbain Fauzy As'Ary H. Abdul Latif Thaha, S.Ag
4.	Partai Demokrasi Indonesia Perjuangan	Ketua Sekretaris Anggota	Budi Santoso, ST, M.Si Muhamad Saleh, ST Upai Supaiman, SH
5.	Fraksi Partai Hati Nurani Rakyat	Ketua Sekretaris Anggota	H Abd Rauf, HS Udin Sahili Hj. Nurhayati, SP
6.	Fraksi Partai Kebangkitan Nasdem	Ketua Wakil Ketua Sekretaris Anggota	Ahmad Rafi'i, ST Aspiana Herman Setiawan, SH Abdurrahman KA
7.	Fraksi Partai Gerakan Indonesia Raya	Ketua Wakil Ketua Sekretaris Anggota	Lim Eddy Hartono Umar Hamransyah, SH Iskandar S

Sumber : DPRD Kabupaten Paser

Source : Regency Legislatif Council of Paser Regency

**Tabel**  
**Table** 2.2.3

**Banyaknya Peraturan Daerah, Surat Keputusan dan Surat Keputusan Pimpinan DPRD Kabupaten Paser Tahun 2017**  
**Number of Regional Acts, Representative Decisions and Chairman Representative Decisions of Paser Regency Parliamentary, 2017**

	<b>Bulan</b> <b>Month</b>	<b>Peraturan</b> <b>Daerah</b> <b>Regional Acts</b>	<b>SK DPRD</b> <b>Representative</b> <b>Decision</b>	<b>SK Pimpinan DPRD</b> <b>Chairman</b> <b>Decisions</b>
	(1)	(2)	(3)	(4)
1.	Januari <i>January</i>	2	5	5
2.	Pebruari <i>February</i>	0	8	3
3.	Maret <i>March</i>	0	1	2
4.	April <i>April</i>	0	0	2
5.	Mei <i>May</i>	0	1	3
6.	Juni <i>June</i>	4	1	3
7.	Juli <i>July</i>	3	6	4
8.	Agustus <i>August</i>	0	0	4
9.	September <i>September</i>	0	1	2
10.	Oktober <i>October</i>	1	2	3
11.	Nopember <i>November</i>	1	5	2
12.	Desember <i>December</i>	0	1	2
<b>Jumlah/ Total</b>		<b>11</b>	<b>31</b>	<b>35</b>

Sumber : DPRD Kabupaten Paser

Source : Regency Legislatif Council of Paser Regency

**Tabel**  
**Table** 2.2.4

**Banyaknya Rapat- Rapat Komisi DPRD Kabupaten Paser, 2016**  
**Number of Sessions of Paser Regency Parliamentary Commission 2016**

Bulan Month	Komisi Commission		
	I	II	III
(1)	(2)	(3)	(4)
1. Januari January	2	1	4
2. Pebruari February	3	0	0
3. Maret March	3	1	1
4. April April	2	0	2
5. Mei May	2	1	1
6. Juni June	0	0	0
7. Juli July	1	1	1
8. Agustus August	7	6	4
9. September September	4	3	3
10. Oktober October	5	3	3
11. Nopember November	2	2	2
12. Desember December	2	2	1
Jumlah Total	33	20	22

Sumber : DPRD Kabupaten Paser

Source : Regency Legislative Council of Paser Regency

Catatan : data tahun 2017 tidak tersedia

**2.3 PEGAWAI NEGERI SIPIL / CIVIL SERVANTS**

**Tabel 2.3.1**  
**Table** Jumlah Pegawai Negeri Sipil Pemerintah Daerah Kabupaten Paser Menurut Jenis Kelamin, 2014-2017  
*Number of Civil Servants in Local Government of Paser Regency by Sex, 2014-2017*

<b>Tahun</b> <i>Years</i>	<b>Laki-Laki</b> <i>Male</i>	<b>Perempuan</b> <i>Female</i>	<b>Jumlah</b> <i>Total</i>
<i>(1)</i>	<i>(2)</i>	<i>(3)</i>	<i>(4)</i>
<b>2014</b>	3 127	2 455	5 582
<b>2015</b>	3 030	2 305	5 335
<b>2016</b>	2 953	2 398	5 351
<b>2017</b>	2 668	2 183	4 851

Sumber: Badan Kepegawaian Pendidikan dan Pelatihan Pemerintah Kabupaten Paser  
*Source: Regional Government of Paser Regency*

**Tabel 2.3.2**  
**Table**

**Jumlah Pegawai Negeri Sipil Pemerintah Daerah  
Kabupaten Paser Menurut Dinas/Instansi Pemerintah  
dan Jenis Kelamin , 2017**  
**Number of Civil Servants in Local Government of  
Paser Regency by Institution/Office and Sex, 2017**

	Dinas/Instansi Pemerintahan <i>Institution/Office</i>	Jenis Kelamin/Sex		
		Laki-Laki <i>Male</i>	Perempuan <i>Female</i>	Jumlah <i>Total</i>
	(1)	(2)	(3)	(4)
1	Badan Kepegawaian, Pendidikan dan Pelatihan	20	13	33
2	Badan Penanggulangan Bencana Daerah	37	8	45
3	Badan Pendapatan Daerah	26	27	53
4	Badan Pengelola Keuangan dan Aset Daerah	27	19	46
5	Badan Perencanaan Pembangunan Daerah	32	13	45
6	Dinas Kearsipan dan Perpustakaan	19	24	43
7	Dinas Kebersihan dan Pertamanan	5	1	6
8	Dinas Kependudukan dan Pencatatan Sipil	21	27	48
9	Dinas Kesehatan	31	37	68
10	Dinas Ketahanan Pangan	23	15	38
11	Dinas Komunikasi Informatika Statistik dan Persandian	28	8	36
12	Dinas Lingkungan Hidup	69	18	87
13	Dinas Pekerjaan Umum dan Tata Ruang	31	13	44
14	Dinas Pemberdayaan Masyarakat dan Desa	26	10	36

Bersambung / *Continued...*

**Lanjutan Tabel : 2.3.2.**

*Continued Table*

	Dinas/Instansi Pemerintahan <i>Institution/Office</i>	Jenis Kelamin/Sex		
		Laki-Laki	Perempuan	Jumlah
		<i>Male</i>	<i>Female</i>	<i>Total</i>
(1)	(2)	(3)	(4)	
15	Dinas Pemuda, Olah Raga dan Pariwisata	25	9	34
16	Dinas Penanaman Modal dan Pelayanan Terpadu Satu Pintu	13	24	37
17	Dinas Pendidikan	28	16	44
18	Sekolah-sekolah	899	995	1 894
19	Dinas Pendidikan dan Kebudayaan	59	20	79
20	Dinas Pengendalian Penduduk, Keluarga Berencana, Pemberdayaan Perempuan dan Perlindungan Anak	16	39	55
21	Dinas Perhubungan	49	5	54
22	Dinas Perikanan	24	12	36
23	Dinas Perindustrian, Perdagangan dan Koperasi, Usaha Kecil dan Menengah	37	20	57
24	Dinas Pertanian	100	39	139
25	Dinas Perumahan, Kawasan Pemukiman dan Pertanahan	40	14	54
26	Dinas Sosial	19	11	30
27	Dinas Tenaga Kerja dan	32	8	40
28	Inspektorat	33	17	50
29	Kantor Kesatuan Bangsa dan Politik	15	12	27
30	Kecamatan Batu Engau	22	3	25

Bersambung / *Continued...*

Lanjutan Tabel : 2.3.2.

Continued Table

	Dinas/Instansi Pemerintahan <i>Institution/Office</i>	Jenis Kelamin/Sex		
		Laki-Laki	Perempuan	Jumlah
		<i>Male</i>	<i>Female</i>	<i>Total</i>
(1)	(2)	(3)	(4)	
31	Kecamatan Batu Sopang	18	11	29
32	Kecamatan Kuaro	19	9	28
33	Kecamatan Long Ikis	24	7	31
34	Kecamatan Long Kali	26	2	28
35	Kecamatan Muara Komam	11	5	16
36	Kecamatan Muara Samu	11	0	11
37	Kecamatan Pasir Belengkong	36	9	45
38	Kecamatan Tanah Grogot	19	10	29
39	Kecamatan Tanjung Harapan	13	1	14
40	Kelurahan Kuaro	2	5	7
41	Kelurahan Long Ikis	4	5	9
42	Kelurahan Long Kali	4	2	6
43	Kelurahan Muara Komam	3	3	6
44	Kelurahan Tanah Grogot	7	5	12
45	Sekretariat Daerah	140	70	210
46	Sekretariat Dewan Pengurus Korpri Kabupaten Paser	12	19	31
47	Sekretariat Dewan Perwakilan Rakyat Daerah	36	16	52
48	Sekretariat Komisi Pemilihan Umum Daerah	8	4	12
49	Perusahaan Daerah Air Minum	1	0	1
50	Rumah Sakit Umum Daerah Panglima Sebaya	95	134	229
51	Rumah Sakit Umum Pratama Kerang	2	2	4
52	Satuan Polisi Pamong Praja	100	5	105

Bersambung / Continued...

**Lanjutan Tabel : 2.3.2.**

*Continued Table*

	Dinas/Instansi Pemerintahan <i>Institution/Office</i>	Jenis Kelamin/Sex		
		Laki-Laki	Perempuan	Jumlah
		<i>Male</i>	<i>Female</i>	<i>Total</i>
(1)	(2)	(3)	(4)	
53	UPT Balai Benih Tanaman Pangan dan Hortikultura (BBTPH)	0	1	1
54	UPT Balai Benih Tanaman Perkebunan (BBTP)	0	1	1
55	UPT Balai benih Udang (BBU) Tanjung Aru	2	0	2
56	UPT Balai Penyuluh Pertanian (BPP) Batu Engau	2	0	2
57	UPT Balai Penyuluh Pertanian (BPP) Batu Sopang	2	0	2
58	UPT Balai Penyuluh Pertanian (BPP) Kuaro	2	0	2
59	UPT Balai Penyuluh Pertanian (BPP) Long Ikis	3	0	3
60	UPT Balai Penyuluh Pertanian (BPP) Long Kali	3	0	3
61	UPT Balai Penyuluh Pertanian (BPP) Pasir Belengkong	3	0	3
62	UPT Balai Penyuluh Pertanian (BPP) Tanah Grogot	1	1	2
63	UPT Data perencanaan dan geospasial	1	2	3
64	UPT Dinas Pendidikan Kecamatan Kuaro	0	1	1
65	UPT Dinas Pendidikan Kecamatan Long Ikis	0	1	1

Bersambung / *Continued...*



Lanjutan Tabel : 2.3.2.

Continued Table

	Dinas/Instansi Pemerintahan <i>Institution/Office</i>	Jenis Kelamin/Sex		
		Laki-Laki	Perempuan	Jumlah
		<i>Male</i>	<i>Female</i>	<i>Total</i>
	(1)	(2)	(3)	(4)
66	UPT Dinas Pendidikan Kecamatan Long Kali	1	0	1
67	UPT Dinas Pendidikan Kecamatan Muara Komam	1	0	1
68	UPT Dinas Pendidikan Kecamatan Pasir Belengkong	1	0	1
69	UPT Dinas Pendidikan Kecamatan Tanah Grogot	3	1	4
70	UPT Metrologi Legal	3	0	3
71	UPT Pasar Penyembolum Senaken	1	0	1
72	UPT Puskesmas Tanjung Aru	1	0	1
73	UPT Rumah Potong Hewan (RPH) Jone	2	0	2
74	UPT Terminal Kuaro	1	0	1
75	UPTD Balai Benih Tanaman Pangan dan Hortikultura	2	0	2
76	UPTD Balai Benih Tanaman Perkebunan	0	1	1
77	UPTD Balai Informasi dan Promosi Kesehatan	1	1	2
78	UPTD Balai Latihan Kerja	1	1	2
79	UPTD Balai Pembibitan Ternak Petangis	2	0	2
80	UPTD Dermaga Senaken	4	0	4
81	UPTD Jaminan Kesehatan	0	2	2
82	UPTD Kandilo Plaza	8	0	8

Bersambung / Continued...

## GOVERNMENT

Lanjutan Tabel : 2.3.2.

Continued Table

	Dinas/Instansi Pemerintahan <i>Institution/Office</i>	Jenis Kelamin/Sex		
		Laki-Laki	Perempuan	Jumlah
		<i>Male</i>	<i>Female</i>	<i>Total</i>
(1)	(2)	(3)	(4)	
83	UPTD Laboratorium Kesehatan Daerah	6	10	16
84	UPTD Laboratorium Pengujian Bahan dan Material	4	1	5
85	UPTD Panti Wreda Bulau Sayang Janju	2	0	2
86	UPTD Pasar Penyembolum Senaken	12	1	13
87	UPTD Pengawasan Lalu Lintas Ternak Muara Komam	2	0	2
88	UPTD Pengujian Kendaraan Bermotor	3	0	3
89	UPTD Peralatan dan Pengelolaan Alat Berat	5	3	8
90	UPTD Perbekalan Obat dan Alat Kesehatan	3	7	10
91	UPTD PSPD Batu Sopang	2	0	2
92	UPTD PSPD Kuaro	2	2	4
93	UPTD PSPD Long Ikis	6	0	6
94	UPTD PSPD Long Kali	2	0	2
95	UPTD PSPD Muara Komam	1	0	1
96	UPTD PSPD Pasir Belengkong	4	3	7
97	UPTD PSPD Tanah Grogot	4	0	4
98	UPTD Pusat Kesehatan Hewan Batu Engau	2	0	2
99	UPTD Pusat Kesehatan Hewan Kuaro	3	0	3

Bersambung / Continued...

Lanjutan Tabel : 2.3.2.

Continued Table

	Dinas/Instansi Pemerintahan <i>Institution/Office</i>	Jenis Kelamin/Sex		
		Laki-Laki	Perempuan	Jumlah
		<i>Male</i>	<i>Female</i>	<i>Total</i>
(1)	(2)	(3)	(4)	
100	UPTD Pusat Kesehatan Hewan Long Ikis	2	0	2
101	UPTD Pusat Kesehatan Hewan Pasir Belengkong	2	0	2
102	UPTD Pusat Kesehatan Hewan Tana Paser	0	2	2
103	UPTD Puskesmas Batu Kajang	8	19	27
104	UPTD Puskesmas Batu Sopang	3	0	3
105	UPTD Puskesmas Kayungo	6	13	19
106	UPTD Puskesmas Kerang	10	17	27
107	UPTD Puskesmas Krayan	6	7	13
108	UPTD Puskesmas Kuaro	12	24	36
109	UPTD Puskesmas Lolo	4	14	18
110	UPTD Puskesmas Long Ikis	8	32	40
111	UPTD Puskesmas Long Kali	9	14	23
112	UPTD Puskesmas Mendik	9	18	27
113	UPTD Puskesmas Muara Komam	11	16	27
114	UPTD Puskesmas Muara Samu	1	1	2
115	UPTD Puskesmas Muser	6	14	20
116	UPTD Puskesmas Padang	9	15	24
117	UPTD Puskesmas Pasir Belengkong	6	22	28
118	UPTD Puskesmas Sebakung	4	5	9
119	UPTD Puskesmas Senaken	2	17	19
120	UPTD Puskesmas Suatang Baru	6	8	14
121	UPTD Puskesmas Suliliran Baru	6	17	23
122	UPTD Puskesmas Tanah Grogot	10	54	64

Bersambung / Continued...

**Lanjutan Tabel : 2.3.2.**

*Continued Table*

	Dinas/Instansi Pemerintahan <i>Institution/Office</i>	Jenis Kelamin/Sex		
		Laki-Laki	Perempuan	Jumlah
		<i>Male</i>	<i>Female</i>	<i>Total</i>
(1)	(2)	(3)	(4)	
123	UPTD Puskesmas Tanjung Aru	3	12	15
124	UPTD Sanggar Kegiatan Belajar (SKB) Sangkuriman	7	1	8
125	UPTD Terminal Kota Tanah Grogot	3	0	3
126	UPTD Terminal Kuaro	4	0	4
<b>Jumlah/ Total</b>		<b>2 668</b>	<b>2 183</b>	<b>4 851</b>

Sumber: Badan Kepegawaian Pendidikan dan Pelatihan Pemerintah Kabupaten Paser

Source: *Regional Government of Paser Regency*

**Tabel 2.3.3**  
**Table**

**Jumlah Pegawai Negeri Sipil Pemerintah Daerah Kabupaten Paser Menurut Pendidikan Tertinggi yang Ditamatkan dan Jenis Kelamin, 2017**  
**Number of Civil Servants in Local Government of Paser Regency by Educational Attainment and Sex, 2017**

Pendidikan Terakhir <i>Educational Attainment</i>	Jenis Kelamin/Sex		
	Laki-Laki <i>Male</i>	Perempuan <i>Female</i>	Jumlah <i>Total</i>
(1)	(2)	(3)	(4)
Sampai dengan SD <i>Up to Primary School</i>	60	1	61
SLTP/Sederajat <i>General/Vocational Junior High School</i>	94	8	102
SMA/Sederajat <i>General/Vocational Senior High School</i>	857	486	1343
Diploma I,II <i>Diploma I, II</i>	242	240	482
Diploma III/Sarjana Muda <i>Diploma III/Bachelor</i>	183	373	556
Tingkat Sarjana/Doktor/Ph.d <i>University Graduates</i>	1 232	1 075	2307
<b>Jumlah/ Total</b>	<b>2 668</b>	<b>2 183</b>	<b>4 851</b>

Sumber: Badan Kepegawaian Pendidikan dan Pelatihan Pemerintah Kabupaten Paser  
*Source: Regional Government of Paser Regency*

Jumlah Pegawai Negeri Sipil Pemerintah Daerah  
Kabupaten Paser Menurut Golongan dan Jabatan,  
2017

**Tabel**  
**Table**

2.3.4

*Number of Civil Servants in Local Government of  
Paser Regency by Degree and Echelon in Paser  
Regency, 2017*

Golongan Degree	Eselon Echelon					Staf Staff	Jumlah Total
	I	II	III	IV	V		
(1)	(2)	(3)	(4)	(5)	(6)	(7)	(8)
I/A (Juru Muda)	0	0	0	0	0	0	0
I/B (Juru Muda Tingkat I)	0	0	0	0	0	9	9
I/C (Juru)	0	0	0	0	0	39	39
I/D (Juru Tingkat I)	0	0	0	0	0	21	21
<b>Golongan I/Range I</b>	<b>0</b>	<b>0</b>	<b>0</b>	<b>0</b>	<b>0</b>	<b>69</b>	<b>69</b>
II/A (Pengatur Muda)	0	0	0	0	0	128	128
II/B (Pengatur Muda Tingkat I)	0	0	0	0	0	225	225
II/C (Pengatur)	0	0	0	0	0	416	416
II/D (Pengatur Tingkat I)	0	0	0	0	0	152	152
<b>Golongan II/Range II</b>	<b>0</b>	<b>0</b>	<b>0</b>	<b>0</b>	<b>0</b>	<b>921</b>	<b>921</b>
III/A (Penata Muda)	0	0	0	10	0	747	757
III/B (Penata Muda Tingkat I)	0	0	0	57	0	618	675
III/C (Penata)	0	0	4	174	0	413	591
III/D (Penata Tingkat I)	0	0	23	269	0	431	723
<b>Golongan III/Range III</b>	<b>0</b>	<b>0</b>	<b>27</b>	<b>510</b>	<b>0</b>	<b>2 209</b>	<b>2 746</b>
IV/A (Pembina Muda)	0	0	84	55	0	717	856
IV/B (Pembina Muda Tingkat I)	0	1	53	4	0	163	221
IV/C (Pembina)	0	31	0	0	0	6	37
IV/D (Pembina Tingkat I)	0	1	0	0	0	0	1
<b>Golongan IV/Range IV</b>	<b>0</b>	<b>33</b>	<b>137</b>	<b>59</b>	<b>0</b>	<b>886</b>	<b>1 115</b>
<b>Jumlah/ Total</b>	<b>0</b>	<b>33</b>	<b>164</b>	<b>569</b>	<b>0</b>	<b>4 085</b>	<b>4 851</b>

Sumber: Badan Kepegawaian Pendidikan dan Pelatihan Pemerintah Kabupaten Paser

Source: *Regional Government of Paser Regency*

**Tabel**  
**Table** 2.3.5

**Jumlah Pegawai Pemerintah Daerah Kabupaten Paser  
Menurut Golongan dan Tingkat Pendidikan, 2017  
Number of Civil Servants in Local Government of  
Paser Regency by Degree and Education, 2017**

Pendidikan Education	Golongan Degree				CPNS	Jumlah Total
	I	II	III	IV		
(1)	(2)	(3)	(4)	(5)	(6)	(7)
S3	0	0	0	2	0	2
S2	0	0	71	169	0	240
S1 / D IV	0	5	1 637	423	0	2 065
Sarmud / D III Diploma III	1	74	425	30	26	556
D II Diploma II	0	44	128	275	0	447
D I / SLTA Diploma I / High School	6	693	463	215	1	1 378
SLTP Secondary School	28	63	10	1	0	102
SD Elementary School	34	15	11	1	0	61
<b>Jumlah/ Total</b>	<b>69</b>	<b>894</b>	<b>2 745</b>	<b>1 116</b>	<b>27</b>	<b>4 851</b>

Sumber: Badan Kepegawaian Pendidikan dan Pelatihan Pemerintah Kabupaten Paser  
Source: Regional Government of Paser Regency

**2.4 ORGANISASI KEMASYARAKATAN / CIVIC ORGANIZATION****Tabel 2.4.1****Table**

**Banyaknya Anggota Linmas Terlatih di Kabupaten Paser Menurut Kecamatan, 2017**  
**Number of Personel Mass Protection in Paser Regency by Subdistrict, 2017**

<b>Kecamatan Subdistrict</b>	<b>Jumlah (Orang) Number (Person)</b>
<i>(1)</i>	<i>(2)</i>
1 Batu Sopang	142
2 Muara Samu	88
3 Batu Engau	144
4 Tanjung Harapan	94
5 Pasir Belengkong	206
6 Tanah Grogot	365
7 Kuaro	198
8 Long Ikis	343
9 Muara Komam	142
10 Long Kali	266
11 Cadangan Kabupaten	50
<b>Jumlah/ Total</b>	<b>2038</b>

Sumber: Satpol PP Kabupaten Paser

Source: Satpol PP Paser



**Tabel 2.4.2**  
**Table**

**Organisasi Kemasyarakatan, LSM, dan OKP di  
Kabupaten Paser dirinci Menurut Organisasi, 2017**  
*Number of Ormas, LSM, and OKP in Paser Regency by  
Organization, 2017*

<b>Uraian</b> <b>Assunderes</b>	<b>2015</b>	<b>2016</b>	<b>2017</b>
<i>(1)</i>	<i>(2)</i>	<i>(3)</i>	<i>(4)</i>
Partai Politik	12	12	12
Ormas, Keagamaan, Paguyuban	129	142	148
O K P	44	45	45
LSM / Yayasan	76	110	123
<b>Jumlah/ Total</b>	<b>261</b>	<b>309</b>	<b>328</b>

Sumber : Kantor Kesatuan Bangsa Dan Politik Kabupaten Paser

Source : *Regional of Civil Defence Quarter and Politic of Paser Regency*

**2.5 PERTANAHAN / LAND AFFAIRS**

**Tabel 2.5.1**  
**Table**

**Penghasilan Negara Yang Masuk Melalui Kantor  
Pertanahan Kab.Paser Dirinci Per Bulan (Rp), 2017**  
**Country Revenue from National Land Board Office of  
Paser Regency by Month (Rp), 2017**

<b>Bulan</b>	<b>PNBP</b>
<b>Month</b>	
<i>(1)</i>	<i>(2)</i>
1. Januari <i>January</i>	62 198 104
2. Februari <i>February</i>	87 885 583
3. Maret <i>March</i>	134 776 813
4. April <i>April</i>	321 109 153
5. Mei <i>May</i>	94 688 978
6. Juni <i>June</i>	62 763 188
7. Juli <i>July</i>	71 401 343
8. Agustus <i>August</i>	76 258 538
9. September <i>September</i>	33 943 518
10. Oktober <i>October</i>	69 247 097
11. Nopember <i>November</i>	83 696 207
12. Desember <i>December</i>	27 549 113
<b>Jumlah/ Total</b>	<b>1 125 517 635</b>

Sumber : Badan Pertanahan Kabupaten Paser

Source : National Land Board of Paser Regency

**Tabel**  
**Table** 2.5.2

**Banyaknya Permohonan dan Penyelesaian Tentang  
Pertanahan di Kabupaten Paser, 2017**  
*Number of Applicant and Solving of Land Issue in  
Paser Regency, 2017*

Uraian <i>Assunderes</i>	Permohonan <i>Applicant</i>		Diselesaikan <i>Solved</i>		Sisa <i>Rest</i>
	Fisik (Bidang)	Keuangan (Rp)	Fisik (Bida)	Keuangan (Rp)	
(1)	(2)	(3)	(4)	(5)	(6)
1. Pengukuran / <i>Measurement</i>	3274	551 794 040	3274	551 794 040	0
2. Peta Bidang / <i>Location Map</i>	1374	0	1374	0	0
3. Kutipan Peta Bidang / <i>Location Map Copy</i>	20	2 000 000	20	2 000 000	0
4. SKPT / <i>Certificate of Land Owner</i>	75	3 650 000	73	3 650 000	2
5. Sertifikat Pemberian Hak Atas Tanah (termasuk PIR NES) / <i>Certificate of Land Utility (including for NES)</i>	2602	12 300 000	2602	12 300 000	0
6. Sertifikat Peralihan Hak Atas Tanah (termasuk Wakaf) / <i>Certificate of Exchange</i>	5	0	5	0	0
7. Sertifikat Tanggungans Kredit Verban & Hipotik / <i>Certificate of Credit Guaranty &amp; Mortgage Guaranty</i>	460	149 750 000	420	149 750 000	40

Sumber : Badan Pertanahan Kabupaten Paser

Source : National Land Board of Paser Regency



# 3

## PENDUDUK DAN TENAGA KERJA

Population and Employment

### JUMLAH PENDUDUK KABUPATEN PASER 2017

Population in Paser Regency

**274.206** jiwa  
people

### LAJU PERTUMBUHAN PENDUDUK

Annual Population Growth Rate

**2,22%**



### RASIO JENIS KELAMIN

Sex Ratio

**112,93**



**53,04%**

LAKI-LAKI

Male



**46,96%**

PEREMPUAN

Female



**PENJELASAN TEKNIS**

1. Sumber utama data kependudukan adalah sensus penduduk yang dilaksanakan setiap sepuluh tahun sekali. Sensus penduduk telah dilaksanakan sebanyak enam kali sejak Indonesia merdeka, yaitu tahun 1961, 1971, 1980, 1990, 2000, dan 2010. Di dalam sensus penduduk, pencacahan dilakukan terhadap seluruh penduduk yang berdomisili di wilayah teritorial Indonesia termasuk warga negara asing kecuali anggota korps diplomatik negara sahabat beserta keluarganya. Metode pengumpulan data dalam sensus dilakukan dengan wawancara antara petugas sensus dengan responden dan juga melalui *e-census*. Pencatatan penduduk menggunakan konsep usual residence yaitu konsep di mana penduduk biasa bertempat tinggal. Bagi penduduk yang bertempat tinggal tetap dicacah di mana mereka biasa tinggal, sedangkan untuk penduduk yang tidak bertempat tinggal tetap dicacah di tempat di mana mereka ditemukan petugas sensus pada malam

**TECHNICAL NOTES**

1. *The main source of demographic data is population census, which is conducted every ten years. Population Census has been conducted six times since Indonesia's declaration of independence, which is in 1961, 1971, 1980, 1990, 2000, and 2010. The population census enumerates all residents who domicile in the entire territory of Indonesia including foreign citizens except the diplomatic corps members and their families. The method of data collection in a population census involves interviewing respondents and conducting e-census. Enumeration of the population uses the concept of "usual residence", which is the concept of "places where people usually live". De jure was applied to the permanent residents, while de facto was applied to non-permanent residents. The permanent residents were enumerated in place where they normally live, the non-permanent residents were enumerated where they were found by the enumerators, on the night of 'Census Date'.*

'Hari Sensus'. Termasuk penduduk yang tidak bertempat tinggal tetap adalah tuna wisma, awak kapal berbendera Indonesia, penghuni perahu/rumah apung, masyarakat terpencil/terasing, dan pengungsi. Bagi mereka yang mempunyai tempat tinggal tetap dan sedang bepergian ke luar wilayah lebih dari enam bulan, tidak dicacah di tempat tinggalnya, tetapi dicacah di tempat tujuannya. Untuk tahun yang tidak dilaksanakan sensus penduduk, data kependudukan diperoleh dari hasil proyeksi penduduk. Proyeksi penduduk merupakan suatu perhitungan ilmiah yang didasarkan pada asumsi dari komponen-komponen perubahan penduduk, yaitu kelahiran, kematian, dan migrasi. Proyeksi penduduk Indonesia 2010–2035 menggunakan data dasar penduduk hasil SP2010.

2. **Penduduk Indonesia** adalah semua orang yang berdomisili di wilayah teritorial Indonesia selama 6 bulan atau lebih dan atau mereka yang berdomisili

*The non permanent residents include homeless people, Indonesian-flagged boaters, boat/floating houses dwellers, remote/isolated communities, and refugees. Those who had permanent residence and had been travelling away from their home for six months or more were not enumerated in their permanent place, but in the place where they were during the census.*

*For the periods where the population census is not conducted, population projection is done to estimate population during those years. The population projection is an estimation based on the demographic components, such as birth, death, and migration. Indonesia's 2010–2035 population projection used the 2010 Population Census as the base population.*

2. **The population of Indonesia** are all residents of the entire territory of Indonesia who have stayed for six months or longer, and those who intended to stay more than six months even though their



kurang dari 6 bulan tetapi bertujuan menetap.

*length of stay is less than six months.*

3. **Laju pertumbuhan penduduk** adalah angka yang menunjukkan persentase penambahan penduduk dalam jangka waktu tertentu.

3. **The growth rate of population** is the number that show percentage of population growth within a specified period.

4. **Kepadatan penduduk** adalah rasio banyaknya penduduk per kilometer persegi.

4. **Population density** is ratio of population per square kilometer.

5. **Rasio jenis kelamin** adalah perbandingan antara penduduk laki-laki dan penduduk perempuan pada suatu wilayah dan waktu tertentu. Biasanya dinyatakan dengan banyaknya penduduk laki-laki untuk 100 penduduk perempuan.

5. **Sex ratio** is the ratio of males population to females population in a given area and time, usually expressed as the number of males for every 100 females.

6. **Distribusi penduduk** adalah pola persebaran penduduk di suatu wilayah, baik berdasarkan batas-batas geografis maupun berdasarkan batas-batas administrasi pemerintahan.

6. **Population distribution** is the pattern of population distribution in an area, either by geographic boundaries or by government administrative boundaries.

7. **Komposisi penduduk** adalah pola persebaran penduduk menurut karakteristiknya, contoh: penduduk menurut kelompok umur, penduduk menurut jenis kelamin.
8. **Penduduk usia kerja** adalah penduduk yang berumur 15 tahun ke atas.
9. **Angkatan kerja** adalah penduduk usia kerja (15 tahun ke atas) yang bekerja, punya pekerjaan namun sementara tidak bekerja, dan pengangguran.
10. **Bekerja** adalah kegiatan ekonomi yang dilakukan oleh seseorang dengan maksud memperoleh atau membantu memperoleh pendapatan atau keuntungan dan lamanya bekerja paling sedikit 1 jam secara terus menerus dalam seminggu yang lalu (termasuk pekerja keluarga tanpa upah yang membantu dalam suatu usaha/kegiatan ekonomi).
7. ***Population composition** is the pattern of population distribution by its characteristics, example: population by age group, population by sex.*
8. ***Working age population** is persons of 15 years and over.*
9. ***Labor force or economically active** are persons of 15 years and over, who in the previous week were working, temporarily absent from work but having jobs, and unemployment.*
10. ***Working** is economic activity conducted by a person and intended to earn income by doing work or helping to do work at least one hour continuously during the reference week (including unpaid family worker/s for any economic activity).*

11. **Jumlah jam kerja seluruhnya** adalah jumlah jam kerja yang digunakan untuk bekerja (tidak termasuk jam kerja istirahat resmi dan jam kerja yang digunakan untuk hal-hal di luar pekerjaan).

11. **Total working hours** is the total hours spent by an employee to perform all jobs (excluding the time used for other activities which are not classified as work).

12. **Lapangan usaha** adalah bidang kegiatan dari pekerjaan/tempat bekerja di mana seseorang bekerja. Klasifikasi lapangan usaha mengikuti Klasifikasi Baku Lapangan Usaha Indonesia (KBLI) dalam 1 digit.

12. **Industry** is field of a person's activity or establishment. The classification of industries follows the Indonesia Standard Industrial Classification (KBLI) in one digit.

13. **Status pekerjaan** adalah kedudukan seseorang dalam unit usaha/kegiatan dalam melakukan pekerjaan.

13. **Employment status** is the status of a person at his place of work or establishment where he was employed.

14. **Berusaha sendiri tanpa dibantu orang lain** adalah bekerja atau berusaha dengan menanggung risiko secara ekonomis, yaitu dengan tidak kembalinya ongkos produksi yang telah dikeluarkan dalam rangka usahanya tersebut, serta tidak menggunakan

14. **Own-account worker** is a person who works at his own risk without assisted by paid per mount worker or unpaid worker include technical job or skill job.

pekerja dibayar maupun pekerja tak dibayar, termasuk yang sifat pekerjaannya memerlukan teknologi atau keahlian khusus.

15. **Berusaha dibantu buruh tidak tetap/buruh tidak dibayar**

adalah bekerja atau berusaha atas risiko sendiri, dan menggunakan buruh/pekerja tak dibayar dan atau buruh/pekerja tidak tetap.

16. **Berusaha dibantu buruh tetap/buruh dibayar**

adalah berusaha atas risiko sendiri dan mempekerjakan paling sedikit satu orang buruh/pekerja tetap yang dibayar

17. **Buruh/karyawan/pegawai**

adalah seseorang yang bekerja pada orang lain atau instansi/kantor/ perusahaan secara tetap dengan menerima upah/gaji baik berupa uang maupun barang. Buruh yang tidak mempunyai majikan tetap, tidak digolongkan sebagai buruh/karyawan, tetapi sebagai pekerja bebas.

15. **Employer assisted by temporary workers/unpaid worker** is a person who works at his own risk and assisted by temporary worker/unpaid worker.

16. **Employer assisted by permanent workers/paid workers** is a person who does his business at her/his own risk at least one assisted by paid permanent worker.

17. **Employee** is a person who work permanently for other people or institution/office/company and gains some money/cash or goods as wage/salary. Labor who have no permanent employer is not categorized as a laborer/worker/employee but casual worker.

Seseorang dianggap memiliki majikan tetap jika memiliki 1 (satu) majikan (orang/rumah tangga) yang sama dalam sebulan terakhir, khusus pada sektor bangunan batasannya tiga bulan. Apabila majikannya instansi/lembaga, boleh lebih dari satu.

18. **Pekerja bebas** adalah seseorang yang bekerja pada orang lain/majikan/institusi yang tidak tetap (lebih dari 1 majikan dalam sebulan terakhir) di usaha pertanian baik berupa usaha rumah tangga maupun bukan usaha rumah tangga, ataupun di nonpertanian atas dasar balas jasa dengan menerima upah atau imbalan baik berupa uang maupun barang, dan baik dengan sistem pembayaran harian maupun borongan

*A laborers in general is considered to have a permanent employer if he has the same employer during the past month, particularly for building construction sector is 3 months. If the employer is an institution, more than 1 (one) employer is allowed.*

18. **Casual employee** is a person who does not work permanently for other people/employer/ institution (more than 1 employer during the last 1 month) in agricultural sector, either home industry or not home industry, or in non-agricultural sector based on remuneration paid with money or goods, and based on daily or contact payment system.

**19. Pekerja tak dibayar** adalah seseorang yang bekerja membantu usaha untuk memperoleh penghasilan/keuntungan yang dilakukan oleh salah seorang anggota rumah tangga atau bukan anggota rumah tangga tanpa mendapat upah/gaji baik berupa uang maupun barang.

**19. Unpaid worker** is a person who intended to work without payment either with money or goods, in an establishment run by other members of the family, relatives or neighbours.

**ULASAN****DESCRIPTION****PENDUDUK****POPULATION**

Jumlah penduduk Kabupaten Paser dari tahun ke tahun terus mengalami kenaikan yang cukup berarti. Pada tahun 2016, jumlah penduduk Kabupaten Paser mencapai 268.261 jiwa dan bertambah menjadi 274.206 jiwa pada tahun 2017.

*Population of Paser regency has been significantly increasing. In the year 2016, 268.261 people lived in Paser regency, and it increased to become 268.261 people by the year 2017.*

Penduduk Kabupaten Paser masih mengelompok pada wilayah – wilayah yang jaraknya cukup dekat dengan ibu kota kabupaten. 25,91 persen penduduk Kabupaten Paser bertempat tinggal di kecamatan yang terletak di ibu kota kabupaten, yaitu Kecamatan Tanah Grogot. Sedang sisanya tidak merata tersebar di 9 kecamatan.

*People still gather in the area near the capital of the regency. 25,91% of the population live in the capital, which is Tanah Grogot. The rest of them choose to live in 9 other subdistricts.*

**TENAGA KERJA**

Proporsi pekerja menurut lapangan pekerjaan merupakan salah satu ukuran untuk melihat potensi perekonomian suatu wilayah. Hal ini dikarenakan indikator tersebut merupakan cerminan perekonomian suatu wilayah.

Untuk tahun 2017 ini, masih sama dengan tahun-tahun sebelumnya, sektor pertanian, kehutanan, perburuan, dan perikanan (35.68%) masih merupakan sektor dominan yang paling banyak menyerap tenaga kerja.

**EMPLOYMENT**

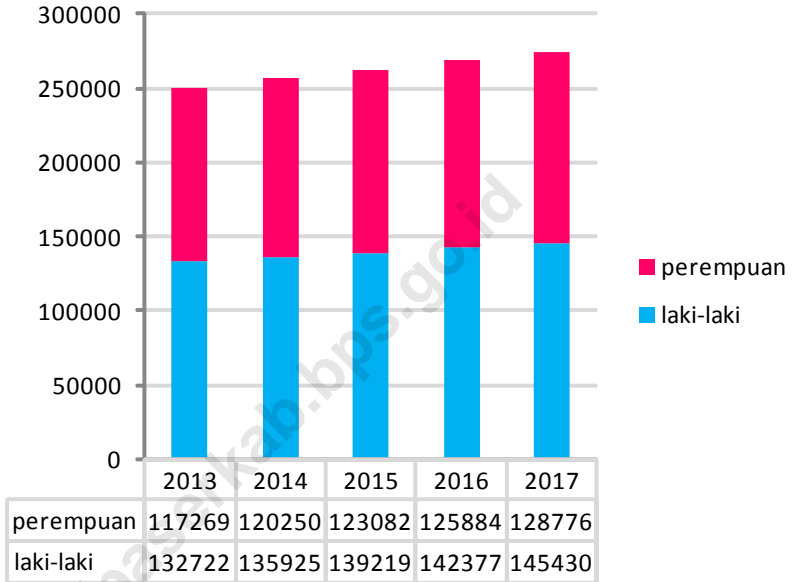
*The proportion of employee by the field of work is one of the indicators to detect the economic potential of a region. This indicator is determined to be the reflection of the economy condition in the region.*

*This years, still reprising the achievement from the previous years, the agriculture, forestry, hunting, and fisheries sector still dominate the proportion of employment by taking about 35.68% of employees of all the sectors.*



**Gambar 3.1 :**  
**Figure**

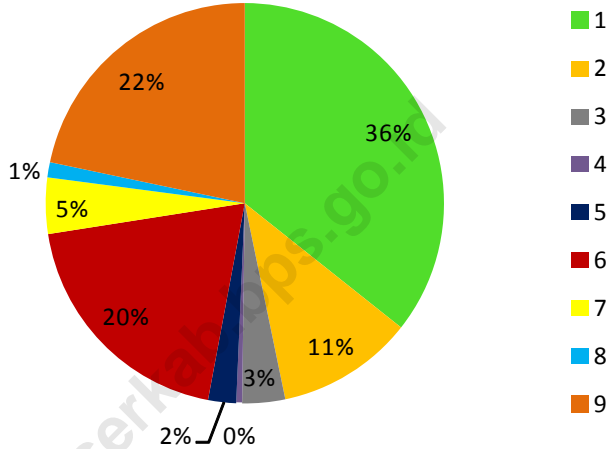
**Jumlah Penduduk menurut Jenis Kelamin di  
Kabupaten Paser, 2013-2017**  
*Population of Paser Regency by Sex, 2013-2017*



Sumber: Proyeksi Penduduk Indonesia 2010–2035  
Source: *Indonesia Population Projection 2010–2035*

**Gambar 3.2 :**  
**Figure**

**Jumlah Penduduk Berumur 15 Tahun Ke Atas yang Bekerja Selama Seminggu yang Lalu Menurut Lapangan Pekerjaan Utama di Kabupaten Paser, 2017**  
**Population Aged 15 Years and Over Who Worked During the Previous Week by Main Industry in Paser Regency, 2017**



Keterangan/Note: <sup>1</sup>

- 1 Pertanian, Kehutanan, Perburuan, dan Perikanan/ Agriculture, Forestry, Hunting, Fisheries
- 2 Pertambangan dan Penggalian/ Mining and Quarrying
- 3 Industri Pengolahan/ Manufacturing Industry
- 4 Listrik, Gas, dan Air/ Electricity, Gas, and Water
- 5 Bangunan/ Construction
- 6 Perdagangan Besar, Eceran, Rumah Makan, dan Hotel/ Wholesale Trade, Retail Trade, Restaurants, and Hotels
- 7 Angkutan, Pergudangan, dan Komunikasi/ Transportation, Warehousing, Communication
- 8 Keuangan, Asuransi, Usaha Persewaan Bangunan, Tanah, dan Jasa Perusahaan/ Financial, Insurance, Real Estate, and Business Services
- 9 Jasa Kemasyarakatan, Sosial, dan Perorangan/ Community, Social, and Personal Services

Sumber: Survei Angkatan Kerja Nasional Agustus

Source: August National Labor Force Survey

3.1 KEPENDUDUKAN/*POPULATION*

Tabel 3.1.1  
*Table*

Jumlah Penduduk dan Laju Pertumbuhan Penduduk Menurut Kecamatan di Kabupaten Paser, 2010, 2016, dan 2017  
*Population and Population Growth Rate by Subdistrict in Paser Regency, 2010, 2016, and 2017*

Kecamatan Subdistrict	Jumlah Penduduk <i>Population</i>			Laju Pertumbuhan Penduduk per Tahun <i>Annual Population Growth Rate (%)</i>	
	2010	2016	2017	2010- 2017	2016- 2017
(1)	(2)	(3)	(4)	(5)	(6)
1 Batu Sopang	22 540	26 320	26 897	2,56	2,19
2 Muara Samu	4 221	6 096	6 228	5,71	2,17
3 Batu Engau	11 662	18 639	19 054	7,27	2,23
4 Tanjung Harapan	7 720	9 778	9 993	3,76	2,20
5 Pasir Belengkong	23 543	27 287	27 889	2,45	2,21
6 Tanah Grogot	63 311	69 505	71 023	1,66	2,18
7 Kuaro	23 934	28 217	28 842	2,70	2,21
8 Long Ikis	36 701	39 445	40 318	1,35	2,21
9 Muara Komam	12 459	13 919	14 267	1,95	2,50
10 Long Kali	24 225	29 055	29 695	2,95	2,20
<b>Paser</b>	<b>230 316</b>	<b>268 261</b>	<b>274 206</b>	<b>2,52</b>	<b>2,22</b>

Sumber:

Proyeksi Penduduk Indonesia 2010–2035

Source:

*Indonesia Population Projection 2010–2035*

**Tabel**  
**Table** 3.1.2

**Jumlah Penduduk dan Rasio Jenis Kelamin Menurut  
Kecamatan di Kabupaten Paser, 2017**  
*Population and Sex Ratio by Subdistrict in Paser  
Regency, 2017*

Kecamatan Subdistrict	Jenis Kelamin Sex			Rasio Jenis Kelamin Sex Ratio
	Laki-Laki Male	Perempuan Female	Jumlah Total	
(1)	(2)	(3)	(4)	(5)
1 Batu Sopang	14 165	12 732	26 897	111,26
2 Muara Samu	3 362	2 866	6 228	117,31
3 Batu Engau	9 621	9 433	19 054	101,99
4 Tanjung Harapan	5 241	4 752	9 993	110,29
5 Pasir Belengkong	15 064	12 825	27 889	117,46
6 Tanah Grogot	37 106	33 917	71 023	109,40
7 Kuaro	15 513	13 329	28 842	116,39
8 Long Ikis	22 050	18 268	40 318	120,70
9 Muara Komam	7 642	6 625	14 267	115,35
10 Long Kali	15 666	14 029	29 695	111,67
<b>Paser</b>	<b>145 430</b>	<b>128 776</b>	<b>274 206</b>	<b>112,93</b>

Sumber: Proyeksi Penduduk Indonesia 2010–2035

Source: Indonesia Population Projection 2010–2035

**Tabel**  
**Table** 3.1.3

**Distribusi dan Kepadatan Penduduk Menurut  
Kecamatan di Kabupaten Paser, 2017**  
*Population Distribution and Density by Subdistrict in  
Paser Regency, 2017*

	<b>Kecamatan Subdistrict</b>	<b>Persentase Penduduk Percentage of Total Population</b>	<b>Kepadatan Penduduk per km<sup>2</sup> Population Density per sq.km</b>
	(1)	(2)	(3)
1	Batu Sopang	9,81	24,20
2	Muara Samu	2,27	7,28
3	Batu Engau	6,95	12,64
4	Tanjung Harapan	3,64	13,99
5	Pasir Belengkong	10,17	28,17
6	Tanah Grogot	25,90	211,64
7	Kuaro	10,52	38,59
8	Long Ikis	14,70	33,48
9	Muara Komam	5,20	8,14
10	Long Kali	10,83	12,45
	<b>Paser</b>	<b>100,00</b>	<b>23,63</b>

Sumber: Proyeksi Penduduk Indonesia 2010–2035

Source: Indonesia Population Projection 2010–2035

**Tabel**  
**Table** 3.1.4

**Jumlah Penduduk Menurut Kelompok Umur dan  
Jenis Kelamin di Kabupaten Paser, 2017**  
*Population by Age Group and Sex in Paser Regency,  
2017*

Kelompok Umur <i>Age Group</i>	Jenis Kelamin/ <i>Sex</i>		
	Laki-Laki <i>Male</i>	Perempuan <i>Female</i>	Jumlah <i>Total</i>
(1)	(2)	(3)	(4)
0-4	13 830	13 269	27 099
5-9	13 525	12 630	26 155
10-14	12 755	12 062	24 817
15-19	12 513	11 409	23 922
20-24	12 362	10 950	23 312
25-29	12 792	11 047	23 839
30-34	13 079	11 234	24 313
35-39	12 267	10 533	22 800
40-44	11 044	9 732	20 776
45-49	10 028	8 187	18 215
50-54	7 500	6 321	13 821
55-59	5 367	4 273	9 640
60-64	3 664	3 050	6 714
65+	4 704	4 079	8 783
<b>Jumlah/Total</b>	<b>145 430</b>	<b>128 776</b>	<b>274 206</b>

Sumber: Proyeksi Penduduk Indonesia 2010-2035

Source: *Indonesia Population Projection 2010-2035*

Tabel 3.1.5  
Table

Persentase Jumlah Penduduk Menurut Kelompok Usia Sekolah di Kabupaten Paser, 2017  
*Percentage of Population by School Age in Paser Regency, 2017*

Kelompok Umur <i>Age Group</i>	Laki-laki <i>Male</i>	Perempuan <i>Female</i>	Jumlah <i>Total</i>
(1)	(2)	(3)	(4)
7 - 12	52,75	56,72	54,68
13 - 15	24,61	18,69	21,73
16 - 18	22,64	24,59	23,59
<b>Jumlah / Total</b>	<b>100,00</b>	<b>100,00</b>	<b>100,00</b>

Sumber : Badan Pusat Statistik Kabupaten Paser (Hasil Pengolahan SUSENAS KOR 2017)

Source : BPS - Statistic of Paser Regency

**Tabel**  
**Table** 3.1.6

**Persentase Penduduk 10 Tahun Ke Atas Menurut Ijazah/STTB Tertinggi Yang Dimiliki Kabupaten Paser, 2017**  
**Percentage of Population at The Age of Over 10 Years Old by Latest Education Acquired in Paser Regency, 2017**

<b>Pendidikan Terakhir yang Ditamatkan</b>	<b>Laki- Laki</b>	<b>Perempuan</b>	<b>Jumlah</b>
<i>(1)</i>	<i>(2)</i>	<i>(3)</i>	<i>(4)</i>
Tidak Punya Ijazah	16,64	19,01	17,73
SD	30,39	37,06	33,46
SLTP umum/kejuruan	20,29	20,95	20,60
SLTA umum/kejuruan	26,83	17,33	22,46
Diploma/sarjana	5,85	5,65	5,75
<b>Jumlah / Total</b>	<b>100,00</b>	<b>100,00</b>	<b>100,00</b>

Sumber : Badan Pusat Statistik Kabupaten Paser (Hasil Pengolahan SUSENAS KOR 2017)  
Source : BPS - Statistics of Paser Regency



Tabel 3.1.7  
Table

Persentase Penduduk Menurut Kelompok Umur Produktif, di Kabupaten Paser 2017  
*Percentage of Population by Productive Age in Paser Regency, 2017*

Kelompok Umur	Persentase Penduduk			Dependency Ratio		
	Lk	Pr	Total	Lk	Pr	Total
(1)	(2)	(3)	(4)	(5)	(6)	(7)
0-14	27,58	29,48	28,47	-	-	-
15-64	69,19	67,35	68,33	44,54	48,47	46,36
65+	3,23	3,17	3,20	-	-	-
<b>Jumlah / Total</b>	<b>100</b>	<b>100</b>	<b>100</b>	<b>44,54</b>	<b>48,47</b>	<b>46,36</b>

Sumber : Badan Pusat Statistik Kabupaten Paser  
Source : BPS - Statistics of Paser Regency

**Tabel**  
**Table** 3.1.8

**Rata-Rata Banyaknya Anggota Rumah Tangga Tiap  
Kepala Rumah Tangga di Kabupaten Paser 2017  
Average Number of Households Members Per Head  
of Households in Paser Regency 2017**

Kecamatan Subdistrict	Rumah Tangga Households	Penduduk (Jiwa) Populations (Person)	Rata-rata Anggota Rumah Tangga
			Average of Member Households
(1)	(2)	(3)	(4)
1. Batu Sopang	6 235	26 897	4,31
2. Muara Samu	1 887	6 228	3,30
3. Batu Engau	5 446	19 054	3,50
4. Tanjung Harapan	2 502	9 993	3,99
5. Pasir Belengkong	7 293	27 889	3,82
6. Tanah Grogot	16 620	71 023	4,27
7. Kuario	7 455	28 842	3,87
8. Long Ikis	11 363	40 318	3,55
9. Muara Komam	4 000	14 267	3,57
10. Long Kali	7 871	29 695	3,77
<b>Jumlah / Total</b>	<b>70 672</b>	<b>274 206</b>	<b>3,88</b>

Sumber : Badan Pusat Statistik Kabupaten Paser

Source : BPS - Statistic of Paser Regency

**Tabel 3.1.9**  
**Table**

**Banyaknya Penerbitan Akta Kependudukan Dirinci  
Per Bulan di Kabupaten Paser 2017**  
**Number of Demography Documents Issued Per  
Month in Paser Regency, 2017**

Bulan Month	Jenis Kegiatan dan Volume Pelayanan					
	Akta Per- kawinan	Akta Per- ceraian	Akta Ke- matian	Akta Pengakuan dan Pengesahan Anak	Kutipan Ke-2	Akta Kelahiran
(1)	(2)	(3)	(4)	(5)	(6)	(7)
1. Januari / January	7	0	32	0	38	514
2. Pebruari / Februar	12	0	33	0	34	492
3. Maret / March	6	0	62	0	54	674
4. April / April	8	0	51	0	53	952
5. Mei / May	7	1	52	0	140	676
6. Juni / June	7	1	33	0	28	471
7. Juli July	22	0	61	0	22	835
8. Agustus / August	17	0	71	0	51	791
9. September / Sept	6	0	72	0	39	671
10. Oktober / October	8	0	92	0	42	771
11. November / Nov	15	0	99	0	56	1117
12. Desember / Dec	17	1	102	0	44	767
<b>Jumlah / Total</b>	<b>132</b>	<b>3</b>	<b>760</b>	<b>0</b>	<b>601</b>	<b>8731</b>

Sumber : Dinas Kependudukan dan Pencatatan Sipil Kabupaten Paser

Source : Civil Society service of Paser Regency

### 3.2 KETENAGAKERJAAN/EMPLOYMENT

**Tabel** 3.2.1  
**Table**

Jumlah Penduduk Berumur 15 Tahun Keatas Menurut Jenis Kegiatan Selama Seminggu yang Lalu dan Jenis Kelamin di Kabupaten Paser, 2017  
*Population Aged 15 Years and Over by Type of Activity During The Previous Week and Sex in Paser Regency, 2017*

Kegiatan Utama <i>Main Activity</i>	Jenis Kelamin/Sex		
	Laki-laki <i>Male</i>	Perempuan <i>Female</i>	Jumlah <i>Total</i>
(1)	(2)	(3)	(4)
<b>Angkatan Kerja/Economically Active</b>	<b>86 091</b>	<b>36 071</b>	<b>122 162</b>
Bekerja/ <i>Working</i>	81 907	33 491	115 398
Pengangguran	4 184	2 580	6 764
<b>Bukan Angkatan Kerja</b>	<b>19 481</b>	<b>54 912</b>	<b>74 393</b>
Sekolah/ <i>Attending School</i>	11 966	8 417	20 383
Mengurus Rumah	3 743	44 244	47 987
Lainnya/ <i>Others</i>	3 772	2 251	6 023
<b>Jumlah/Total</b>	<b>105 572</b>	<b>90 983</b>	<b>196 555</b>
<b>Tingkat Partisipasi Angkatan Kerja</b>	<b>81,55</b>	<b>39,65</b>	<b>62,15</b>
<b>Tingkat Pengangguran/Unemployment</b>	<b>4,86</b>	<b>7,15</b>	<b>5,54</b>

Sumber: Survei Angkatan Kerja Nasional Agustus

Source: August National Labor Force Survey

**Tabel 3.2.2**  
**Table**

**Jumlah Penduduk Berumur 15 Tahun Ke Atas Menurut Pendidikan Tertinggi yang Ditamatkan dan Jenis Kegiatan Selama Seminggu yang Lalu di Kabupaten Paser, 2017**

**Population Aged 15 Years and Over by Educational Attainment and Type of Activity During The Previous Week in Paser Regency, 2017**

Pendidikan Tertinggi yang Ditamatkan <i>Educational Attainment</i>	Angkatan Kerja <i>Economically Active</i>			Bukan Angkatan Kerja <i>Economically Inactive</i>
	Bekerja <i>Working</i>	Pengang- guran Terbuka <i>Unemploy- ment</i>	Jumlah <i>Total</i>	
(1)	(2)	(3)	(4)	(5)
Tidak/Belum Pernah Sekolah <i>No Schooling</i>	1 127	0	1 127	2 721
Tidak/Belum Tamat SD <i>Not Yet Completed Primary School</i>	14 532	185	14 717	10 190
Sekolah Dasar <i>Primary School</i>	31 811	444	32 255	18 134
Sekolah Menengah Pertama <i>Junior High School</i>	17 703	771	18 474	23 887
Sekolah Menengah Atas <i>Senior High School</i>	22 030	2 315	24 345	12 097
Sekolah Menengah Atas Kejuruan <i>Vacational Senior High School</i>	12 214	2 646	14 860	5 405
Diploma I/II/III/Akademi <i>Diploma I/II/III/Academy</i>	2 962	172	3 134	409
Universitas <i>University</i>	13 019	231	13 250	1 550
<b>Jumlah/Total</b>	<b>115 398</b>	<b>6 764</b>	<b>122 162</b>	<b>74 393</b>

Sumber: Survei Angkatan Kerja Nasional Agustus

Source: August National Labor Force Survey

**Tabel 3.2.3**  
**Table**

**Jumlah Penduduk Berumur 15 Tahun Keatas yang Bekerja Selama Seminggu yang Lalu Menurut Kelompok Umur dan Jenis Kelamin di Kabupaten Paser, 2017**  
*Population Aged 15 Years and Over Who Worked During the Previous Week by Age Group and Sex in Paser Regency, 2017*

Kelompok Umur <i>Age Group</i>	Jenis Kelamin/ <i>Sex</i>		
	Laki-laki <i>Male</i>	Perempuan <i>Female</i>	Jumlah <i>Total</i>
(1)	(2)	(3)	(4)
15-24	11 264	5 055	16 319
25-30	11 160	3 906	15 066
31-34	6 728	4 250	10 978
35-44	26 195	7 788	33 983
45-54	18 092	8 557	26 649
55-59	4 161	2 007	6 168
60-64	1 919	1 534	3 453
65+	2 388	394	2 782
<b>Jumlah/Total</b>	<b>81 907</b>	<b>33 491</b>	<b>115 398</b>

Sumber: Survei Angkatan Kerja Nasional Agustus

Source: August National Labor Force Survey

**Tabel 3.2.4**  
**Table**

**Jumlah Penduduk Berumur 15 Tahun Ke Atas yang Bekerja Selama Seminggu yang Lalu Menurut Lapangan Pekerjaan Utama dan Jenis Kelamin di Kabupaten Paser, 2017**  
**Population Aged 15 Years and Over Who Worked During the Previous Week by Main Industry and Sex in Paser Regency, 2017**

Lapangan Pekerjaan Utama <sup>1</sup> <i>Main Industry</i> <sup>1</sup>	Jenis Kelamin/Sex		
	Laki-laki <i>Male</i>	Perempuan <i>Female</i>	Jumlah <i>Total</i>
(1)	(2)	(3)	(4)
1	32 858	8 320	41 178
2	12 466	314	12 780
3	3 355	633	3 988
4	549	0	549
5	2 609	0	2 609
6	9 805	12 785	22 590
7	5 087	167	5 254
8	1 116	308	1 424
9	14 062	10 964	25 026
<b>Jumlah/Total</b>	<b>81 907</b>	<b>33 491</b>	<b>115 398</b>

Keterangan/Note: <sup>1</sup>

1 Pertanian, Kehutanan, Perburuan, dan Perikanan/ *Agriculture, Forestry, Hunting, Fisheries*

2 Pertambangan dan Penggalian/ *Mining and Quarrying*

3 Industri Pengolahan/ *Manufacturing Industry*

4 Listrik, Gas, dan Air/ *Electricity, Gas, and Water*

5 Bangunan/ *Construction*

6 Perdagangan Besar, Eceran, Rumah Makan, dan Hotel/ *Wholesale Trade, Retail Trade, Restaurants, and Hotels*

7 Angkutan, Pergudangan, dan Komunikasi/ *Transportation, Warehousing, Communication*

8 Keuangan, Asuransi, Usaha Persewaan Bangunan, Tanah, dan Jasa Perusahaan/ *Financial, Insurance, Real Estate, and Business Services*

9 Jasa Kemasyarakatan, Sosial, dan Perorangan/ *Community, Social, and Personal Services*

Sumber: Survei Angkatan Kerja Nasional Agustus

Source: August National Labor Force Survey

**Tabel 3.2.5****Table**

**Jumlah Penduduk Berumur 15 Tahun Ke Atas yang Bekerja Selama Seminggu yang Lalu Menurut Jumlah Jam Kerja Seluruhnya dan Jenis Kelamin di Kabupaten Paser, 2017**

**Population Aged 15 Years and Over Who Worked During the Previous Week by Total Working Hours and Sex in Paser Regency, 2017**

Jumlah Jam Kerja Seluruhnya (jam) <i>Total Working Hours (hours)</i>	Jenis Kelamin/ <i>Sex</i>		
	Laki-laki <i>Male</i>	Perempuan <i>Female</i>	Jumlah <i>Total</i>
(1)	(2)	(3)	(4)
0 <sup>1</sup>	1 464	916	2 380
1-14	2 283	1 470	3 753
15-24	5 697	3 361	9 058
25-34	9 496	5 685	15 181
35-40	13 336	7 316	20 652
41+	49 631	14 743	64 374
<b>Jumlah/Total</b>	<b>81 907</b>	<b>33 491</b>	<b>115 398</b>

Keterangan/Note:

<sup>1</sup> Sementara tidak bekerja/*Temporarily out of work*

Sumber: Survei Angkatan Kerja Nasional Agustus

Source: August National Labor Force Survey



**Tabel 3.2.6**  
**Table**

**Jumlah Penduduk Berumur 15 Tahun Ke Atas yang Bekerja Selama Seminggu yang Lalu Menurut Jumlah Jam Kerja Pada Pekerjaan Utama dan Jenis Kelamin di Kabupaten Paser, 2017**  
**Population Aged 15 Years and Over Who Worked During the Previous Week by Number of Working Hours on Main Industry and Sex in Paser Regency,**

Jumlah Jam Kerja Pada Pekerjaan Utama (jam) <i>Number of Working Hours on Main Industry (hours)</i>	Jenis Kelamin/Sex		
	Laki-laki <i>Male</i>	Perempuan <i>Female</i>	Jumlah <i>Total</i>
(1)	(2)	(3)	(4)
0 <sup>1</sup>	1 464	916	2 380
1-14	2 472	1 470	3 942
15-24	7 493	4 230	11 723
25-34	12 028	5 189	17 217
35-40	15 369	7 077	22 446
41+	43 081	14 609	57 690
<b>Jumlah/Total</b>	<b>81 907</b>	<b>33 491</b>	<b>115 398</b>

Keterangan/Note:

<sup>1</sup> Sementara tidak bekerja/Temporarily out of work

Sumber: Survei Angkatan Kerja Nasional Agustus

Source: August National Labor Force Survey

**Tabel 3.2.7****Table**

**Jumlah Penduduk Berumur 15 Tahun Ke Atas yang Bekerja Selama Seminggu yang Lalu Menurut Status Pekerjaan Utama dan Jenis Kelamin di Kabupaten Paser, 2017**

**Population Aged 15 Years and Over Who Worked During the Previous Week by Main Employment Status and Sex in Paser Regency, 2017**

Status Pekerjaan Utama <i>Main Employment Status</i>	Jenis Kelamin/Sex		
	Laki-laki <i>Male</i>	Perempuan <i>Female</i>	Jumlah <i>Total</i>
(1)	(2)	(3)	(4)
Berusaha sendiri / <i>Own account</i>	15 184	7 083	22 267
Berusaha dibantu buruh tidak tetap/buruh tak dibayar / <i>Employer assisted by temporary worker/unpaid</i>	10 772	4 813	15 585
Berusaha dibantu buruh tetap/buruh / <i>Employer assisted by permanent worker/paid worker</i>	3 695	434	4 129
Buruh/Karyawan/Pegawai <i>Regular employee</i>	44 613	14 694	59 307
Pekerja bebas / <i>Casual employee</i>	5 391	927	6 318
Pekerja keluarga/tak dibayar <i>Family worker/unpaid worker</i>	2 252	5 540	7 792
<b>Jumlah/Total</b>	<b>81 907</b>	<b>33 491</b>	<b>115 398</b>

Sumber: Survei Angkatan Kerja Nasional Agustus

Source: August National Labor Force Survey

**Tabel 3.2.8**  
**Table**

**Jumlah Pencari Kerja Terdaftar Menurut Tingkat Pendidikan Tertinggi yang Ditamatkan dan Jenis Kelamin di Kabupaten Paser, 2017**  
**Number of Registered Job Applicants by Educational Attainment and Sex in Paser Regency, 2017**

Pendidikan Tertinggi yang Ditamatkan <i>Educational Attainment</i>	Jenis Kelamin/Sex		
	Laki-laki <i>Male</i>	Perempuan <i>Female</i>	Jumlah <i>Total</i>
(1)	(2)	(3)	(4)
Tidak tamat SD	10	1	11
Tamat SD	26	7	33
SLTP	89	21	110
Setingkat SLTP	-	-	0
SMA	469	185	654
SMEA	351	256	607
STM	484	34	518
SPG / SGO	-	-	0
Madrasah Aliyah	115	59	174
PGA	-	-	-
SPMA / SPP	-	-	-
SLTA Lainnya	110	9	119
Diploma I, II, Akta I,II	37	18	55
D III / Akta III / Akademi Sarmud	51	77	128
Sarjana	293	257	550
<b>Jumlah/Total</b>	<b>2 035</b>	<b>924</b>	<b>2 959</b>

Sumber : Dinas Tenaga Kerja dan Transmigrasi Kabupaten Paser  
Source : Manpower and Transmigration Service of Paser Regency

**Tabel** 3.2.9  
**Table**

**Banyaknya Pencari Kerja Menurut Tingkat Pendidikan  
di Kabupaten Paser, 2017**  
**Number of Job Seekers by Level of Education in Paser  
Regency, 2017**

Tingkat Pendidikan <i>Education Level</i>	Terdaf- tar <i>Regis- tered</i>	Ditempat- kan <i>Placed</i>	Belum Ditem- patkan <i>Un- placed</i>	Dihapuskan <i>Wiped Out</i>
(1)	(2)	(3)	(4)	(5)
1. Tidak tamat SD <i>Did Not Complete Elementary School</i>	11	1	10	-
2. Tamat SD <i>Elementary School Completed</i>	33	26	3	4
3. SLTP / Junior High School	110	9	83	18
4. Setingkat SLTP / <i>Lothers</i>	-	-	-	-
5. SMA / Senior High School	654	178	419	57
6. SMEA / <i>Senior Economic High School</i>	607	119	424	64
7. STM / <i>Senior Technical High School</i>	518	84	360	74
8. SPG / SGO / <i>Teacher School</i>	-	-	-	-
9. Madrasah Aliyah <i>Moslem Senior High School</i>	174	9	151	14
10. PGA / <i>School of Religion Teacher</i>	-	-	-	-
11. SPMA / SPP <i>Agricultural High School</i>	-	-	-	-
12. SLTA Lainnya / <i>Other High School</i>	119	7	100	12
13. Diploma I, II, Akta I,II <i>Under Graduatc</i>	55	-	50	5
14. D III / Akta III / <i>Akademi Sarmuc Bachelor Degree</i>	128	18	68	42
15. Sarjana / <i>Master Degree</i>	550	53	366	131
<b>Jumlah / Total</b>	<b>2 959</b>	<b>504</b>	<b>2 034</b>	<b>421</b>

Sumber : Dinas Tenaga Kerja dan Transmigrasi Kabupaten Paser  
*Source : Manpower and Transmigration Service of Paser Regency*

**Tabel**  
**Table** 3.2.10

**Banyaknya Pencari Kerja Menurut Golongan Umur di Kabupaten Paser, 2017**  
**Number of Job Seekers by Age Group in Paser Regency, 2017**

<b>Golongan Umur</b> <b>Age Group</b>	<b>Terdaftar</b> <b>Registered</b>	<b>Ditempatkan</b> <b>Placed</b>	<b>Belum Ditempatkan</b> <b>Un-placed</b>	<b>Dihapuskan</b> <b>Wiped Out</b>	
(1)	(2)	(3)	(4)	(5)	
15 - 19	767	38	637	92	
20 - 29	1 907	300	1 315	292	
30 - 44	274	160	77	37	
45 - 54	11	6	5	0	
55 ke atas	0	0	0	0	
<b>Jumlah</b> <b>Total</b>	<b>2017</b> 2016	<b>2 959</b> 2 159	<b>504</b> 65	<b>2 034</b> 594	<b>421</b> 1 500
	2015	2 423	465	494	1 464
	2014	5 571	354	3 515	1 702
	2013	2 922	163	904	1 855

Sumber : Dinas Tenaga Kerja dan Transmigrasi Kabupaten Paser  
Source : Manpower and Transmigration Service of Paser Regency



# 4

## SOSIAL

Social

### TEMPAT PERIBADATAN KABUPATEN PASER 2017

*Worship Facilities in Paser Regency*



**360**

**Masjid**  
Mosques



**1**

**Pura**  
Temples



**433**

**Langgar/Mushola**  
Mosques



**2**

**Vihara**  
Vihara



**43**

**Gereja**  
Church

Sumber : Kantor Kementerian Agama Kabupaten Paser /

Source : Regional Office of Religious Affairs Department of Paser Regency





**PENJELASAN TEKNIS**

1. **Tidak/belum pernah sekolah** adalah mereka yang tidak pernah atau belum pernah terdaftar dan tidak pernah atau belum pernah aktif mengikuti pendidikan di suatu jenjang pendidikan formal. Termasuk juga yang tamat/belum tamat taman kanak-kanak tetapi tidak melanjutkan ke sekolah dasar.
2. **Masih bersekolah** adalah mereka yang terdaftar dan aktif mengikuti pendidikan formal dan nonformal (Paket A, B, atau C), baik pendidikan dasar, menengah maupun pendidikan tinggi. Bagi mahasiswa yang sedang cuti dianggap masih bersekolah.

**TECHNICAL NOTES**

1. ***Not/never attending school*** is someone who has never attended or never been registered in a formal education, such as primary, secondary, and tertiary education. Those who just completed kindergarten are considered as never attended school.
2. ***Attending school*** is someone who is currently attending primary, secondary, or tertiary education, including package A, package B, or package C. College student who postpones his/her study is considered as attending school.

3. **Tidak bersekolah lagi** adalah mereka yang pernah terdaftar dan aktif mengikuti pendidikan di suatu jenjang pendidikan formal dan nonformal (Paket A, B, atau C), tetapi pada saat pencacahan tidak lagi terdaftar dan tidak aktif mengikuti pendidikan.

4. **Tamat sekolah** adalah menyelesaikan pelajaran yang ditandai dengan lulus ujian akhir pada kelas atau tingkat terakhir suatu jenjang pendidikan di sekolah negeri maupun swasta dengan mendapatkan tanda tamat belajar/ijazah. Seseorang yang belum mengikuti pelajaran pada kelas tertinggi tetapi telah mengikuti ujian akhir dan lulus dianggap tamat sekolah.

5. **Imunisasi** adalah memasukkan kuman atau racun penyakit tertentu yang sudah dilemahkan (vaksin) ke dalam tubuh dengan cara disuntik atau diminum (ditetaskan dalam mulut) dengan maksud agar terjadi kekebalan tubuh terhadap penyakit tersebut.

3. ***Not attending school anymore*** is someone who had enrolled and participated in formal and non-formal education in the past including package A, package B, or package C, but currently does not attend school.

4. ***Completed particular level of education*** is someone who has completed particular level of education in private or public school and accepting graduation certificate. Someone who has never attended the highest grade but passed the final exam is considered as completed particular level of education.

5. ***Immunization*** is putting enervated microbe of a certain disease into human body by injection or drinking (dropping into mouth) to make the body immune to that disease.

6. **BCG (Bacillus Calmette Guerin)** merupakan vaksinasi untuk mencegah penyakit TBC, diberikan pada bayi baru lahir atau anak, dengan suntikan pada kulit pangkal lengan atas. Bekas suntikan kemudian akan membentuk tonjolan kecil jaringan parut pada kulit lengan atas. Suntikan BCG diberikan kepada anak sebanyak 1 kali.

7. **DPT (Difteri, Pertusis, Tetanus)** merupakan vaksin untuk mencegah penyakit Difteri, Pertusis, dan Tetanus yang diberikan pada bayi berumur 3 bulan ke atas, dengan suntikan pada paha, diulang 1 bulan dan 2 bulan kemudian, sehingga suntikan imunisasi DPT lengkap pada balita berjumlah 3 kali (kadang-kadang selang waktu antar suntikan bisa lebih dari 1 bulan).

6. **BCG (Bacillus Calmette Guerin)** is a vaccine to prevent TBC disease, given to newborns or children, by injection at the base of the skin of the upper arm. Injection site will form little bumps of scar tissue in the skin of the upper arm. BCG injections given to children 1 times.

7. **DPT (Diphtheria, Pertussis, Tetanus)** is a vaccine to prevent the diphtheria, pertussis, and tetanus disease, given to infants aged 3 months and above, with a shot in the thigh, repeated one month and two months later, so that the complete DPT immunization shots at toddler totaling 3 times (sometimes the time interval between injections can be more than 1 month).

**ULASAN****DESCRIPTION****PENDIDIKAN**

Kemajuan dunia pendidikan pada suatu wilayah tidak lepas dari campur tangan pemerintah baik pemerintah pusat maupun daerah. Salah satu wujud peran serta pemerintah dalam kemajuan dunia pendidikan adalah peningkatan jumlah sekolah dari tahun ke tahun. Sampai dengan tahun 2017, jumlah sekolah yang ada di Kabupaten Paser berdasarkan tingkat pendidikan adalah SD/SDLB 225 unit, SMP 76 unit, SMA/SMK 30 unit, dan Perguruan Tinggi 4 unit.

**EDUCATION**

*The improvement in the field of education can not be separated from the efforts of the national nor local government. One of the concrete effort done by government to improve the people's education is the increasing number of schools year by year. Until the end of 2016, number of schools in Paser regency group by grade are 225 units of Elementary School, 76 units of Junior High School, 30 units of Senior/Vocational High School, and 4 units of academy/university.*

**KESEHATAN**

Upaya pemerintah untuk meningkatkan derajat dan status kesehatan masyarakat dilakukan terus dari tahun ke tahunnya. Upaya-upaya tersebut dilakukan antara lain dengan meningkatkan ketersediaan dan keterjangkauan fasilitas dan sarana kesehatan. Jumlah rumah sakit, puskesmas, posyandu, dan polindes di Kabupaten Paser tahun 2017 masing masing adalah 3 unit, 19 unit, 356 unit, dan 38 unit.

**AGAMA**

Tahun 2017, Penduduk Kabupaten Paser sebagian besar (93.02%) beragama Islam, 3.45% Protestan, 3.17 % Katolik, 0.14% Hindu, 0.20% Budha, dan 0.0039% beragama lainnya.

**PUBLIC HEALTH**

*The efforts to improve the quality of public health has been done by local government in every year. It's done by improving the availability and reachability of the health facilities. Until the end of 2016, the number of public health services in Paser regency are 3 hospital, 19 public health center, 356 maternal & child health center (posyandu), and 38 village maternity.*

**RELIGION**

*In 2017, most of the Paser Regency population are muslims (93.02%), 3.45% are Christians, 3.17% are Catholics, 0.14% are Hindus, 0.20% are Buddhas, and 0.0039% are the others.*

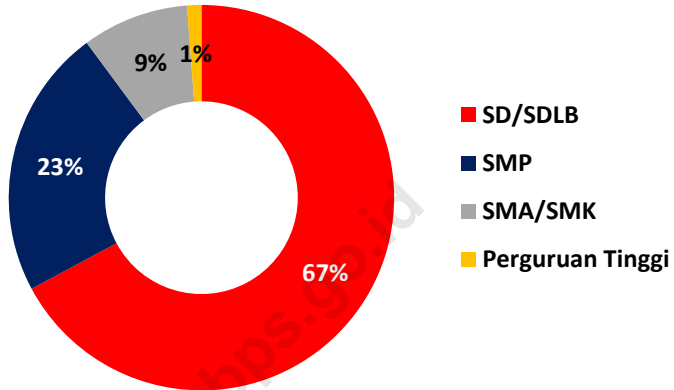
**KAMTIBMAS**

Pada tahun 2017 banyaknya tambahan narapidana/ tahanan tindak pidana Kejahatan meningkat dari tahun sebelumnya, tahun 2016 sebesar 211 narapidana menjadi 262 narapidana. Sedangkan banyaknya tambahan narapidana/ tahanan tindak pidana pelanggaran menurun dari tahun sebelumnya sebesar 30 turun menjadi 25 narapidana. Total ada 287 narapidana / tahanan pada tahun 2017 yang terdiri dari 269 laki-laki dan 18 perempuan.

**SECURITY**

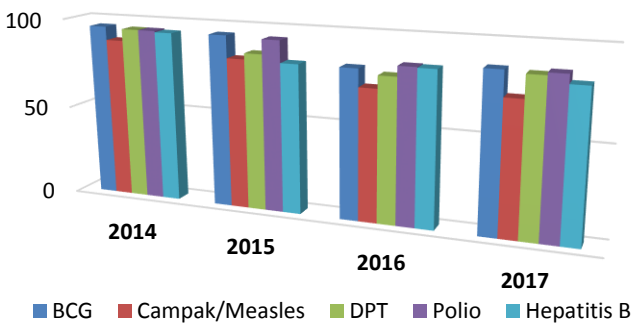
*In 2017, The number of additional prisoners of Crime higher than previous year, 2016, which is 211 prisoners become 262 prisoners. The number of additional prisoners of offences lower than previous year, which is 30 prisoners, become 25 prisoners this year. Total, there was 287 prisoners in 2017, consist of 269 male and 18 female.*

**Gambar 4.1 :** Banyaknya Sekolah dan Perguruan Tinggi di Kabupaten Paser, 2017  
**Figure** *Number of Schools and University in Paser Regency, 2017*



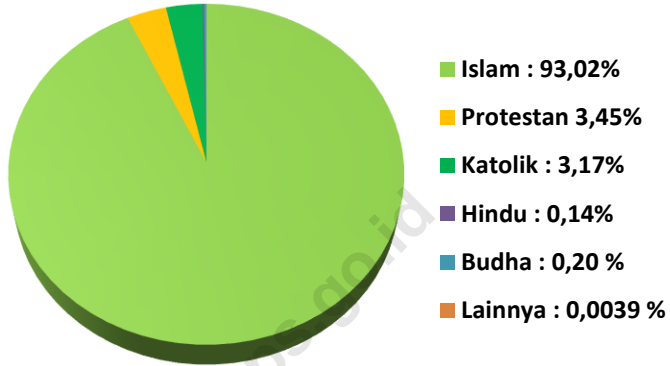
Sumber : Dinas Pendidikan Kabupaten Paser  
 Source *Education Service of Paser Regency*

**Gambar 4.2 :** Persentase Balita Yang Pernah Mendapat Imunisasi Menurut Jenis Imunisasi di Kabupaten Paser, 2014–2017  
**Figure** *Percentage of Children Under Five Years Who Had Immunization by Type of Immunization in Paser Regency, 2014–2017*



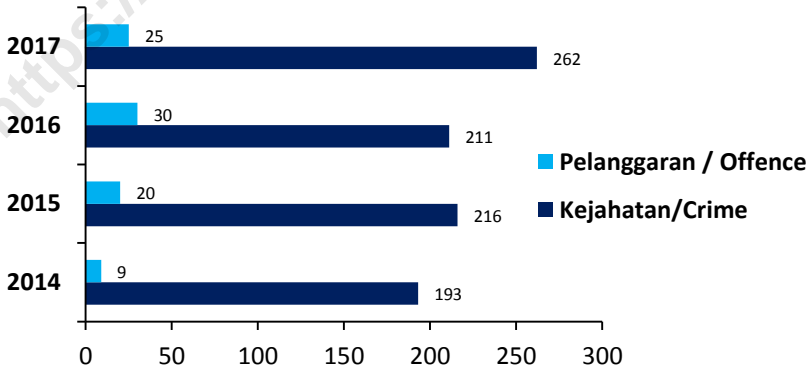
Sumber : Survei Sosial Ekonomi Nasional Kor, Maret  
 Source *National Socio Economic Survey Kor, March*

**Gambar 4.3 :** Persentase Penduduk Menurut Kecamatan dan Agama yang Dianut di Kabupaten Paser (persen), 2017  
*Figure*  
**Percentage of Population by Subdistrict and Religion in Paser Regency (percent), 2017**



Sumber : Kantor Kementerian Agama Kabupaten Paser  
*Source* Regional Office of Religious Affairs Department of Paser Regency

**Gambar 4.4 :** Banyaknya Tambahan Narapidana / Tahanan Menurut Jenis Tindak Pidana Dirinci Per Bulan di Kabupaten Paser 2017  
*Figure*  
**Number of Additional Prisoners by Type of Crime per Month, in Paser Regency 2017**



Sumber : Rumah Tahanan Negara Tanah Grogot  
*Source* State Prison of Tanah Grogot  
 Catatan Wilayah Rutan Tanah Grogot adalah Kab Paser dan Kab PPU



## 4.1 PENDIDIKAN/EDUCATION

**Tabel 4.1.1** Persentase Penduduk Usia 7–24 Tahun Menurut Jenis Kelamin, Kelompok Umur Sekolah, dan Partisipasi Sekolah di Kabupaten Paser, 2017  
**Table** Percentage of Population Aged 7-24 Years by Sex, Age Group, and School Participation in Paser Regency, 2017

Jenis Kelamin dan Kelompok Umur Sekolah <i>Sex and School Age Group</i>	Partisipasi Sekolah/ <i>School Participation</i>		
	Tidak/Belum Pernah Sekolah <i>Not/Never Attending School</i>	Masih Sekolah <i>Attending School</i>	Tidak Sekolah Lagi / <i>Not Attending School Anymore</i>
(1)	(2)	(3)	(4)
<b>Laki-Laki/Male</b>			
7–12	19,67%	50,60%	0,00%
13–15	0,00%	23,35%	0,75%
16–18	0,00%	16,77%	12,48%
19–24	80,33%	9,28%	86,77%
<b>7–24</b>	<b>100,00%</b>	<b>100,00%</b>	<b>100,00%</b>
<b>Perempuan/Female</b>			
7–12	0,00%	56,09%	0,00%
13–15	0,00%	17,80%	1,78%
16–18	28,95%	17,95%	15,88%
19–24	71,05%	8,16%	82,34%
<b>7–24</b>	<b>100,00%</b>	<b>100,00%</b>	<b>100,00%</b>
<b>Laki-laki+Perempuan/Male+Female</b>			
7–12	7,69%	53,24%	0,00%
13–15	0,00%	20,68%	1,24%
16–18	17,63%	17,34%	14,09%
19–24	74,68%	8,74%	84,67%
<b>7–24</b>	<b>100,00%</b>	<b>100,00%</b>	<b>100,00%</b>

Sumber: Survei Sosial Ekonomi Nasional Kor, Maret 2017

Source: National Socio Economic Survey Kor, March 2017

**Tabel 4.1.2**  
**Table**

**Angka Partisipasi Murni (APM) dan Angka Partisipasi Kasar (APK) Menurut Jenjang Pendidikan di Kabupaten Paser, 2017**  
**Net Enrolment Rate and Gross Enrolment Rate by Educational Level in Paser Regency, 2017**

<b>Jenjang Pendidikan</b> <i>Educational Level</i>	<b>APM</b> <i>Net Enrollment Rate</i>	<b>APK</b> <i>Gross Enrollment Rate</i>
(1)	(2)	(3)
SD/MI <i>Elementary School</i>	99,93	111,26
SMP/MTs <i>Junior High School</i>	78,48	89,42
SMA/SMK/MA <i>Senior High School</i>	65,16	92,33

Sumber/Sumber: Survei Sosial Ekonomi Nasional Kor, Maret 2017

Source: Source: National Socio Economic Survey Kor, March 2017

**Tabel** 4.1.3  
**Table**

**Jumlah Sekolah dan Perguruan Tinggi Menurut  
Kecamatan di Kabupaten Paser, 2017**  
**Number of Schools and University by Subdistrict in Paser  
Regency, 2017**

Kecamatan Subdistrict	SD <i>Elementary School</i>			SMP <i>Junior High School</i>		
	Negeri	Swasta	SDLB	Negeri	Swasta	SMPLB
	<i>State</i>	<i>Private</i>	<i>Particular</i>	<i>State</i>	<i>Private</i>	<i>Particular</i>
(1)	(2)	(3)	(4)	(5)	(6)	(7)
1 Batu Sopang	13	1	0	4	0	0
2 Muara Samu	9	0	0	2	0	0
3 Batu Engau	13	0	0	8	0	0
4 Tanjung Harapan	7	0	0	6	0	0
5 Pasir Belengkong	25	1	0	8	0	0
6 Tanah Grogot	34	3	1	11	5	0
7 Kuaro	26	3	0	6	2	0
8 Long Ikis	38	2	0	8	1	0
9 Muara Komam	18	0	0	4	0	0
10 Long Kali	30	1	0	8	3	0
<b>Paser</b>	<b>213</b>	<b>11</b>	<b>1</b>	<b>65</b>	<b>11</b>	<b>0</b>

Bersambung / *Continued...*

**Lanjutan Tabel : 4.1.3.**  
*Continued Table*

Kecamatan Subdistrict	SMA Senior High School		SMK Vocational High School		Perguruan Tinggi/Akademi University/ Academy	
	Negeri State	Swasta Private	Negeri State	Swasta Private	Negeri State	Swasta Private
(1)	(8)	(9)	(10)	(11)	(12)	(13)
1 Batu Sopang	1	0	0	0	0	0
2 Muara Samu	1	1	0	0	0	0
3 Batu Engau	2	0	0	0	0	0
4 Tanjung Harapan	1	1	0	0	0	0
5 Pasir Belengkong	1	1	0	0	0	0
6 Tanah Grogot	2	1	4	3	1	3
7 Kuaro	1	1	0	1	0	0
8 Long Ikis	2	0	0	1	0	0
9 Muara Komam	1	0	0	1	0	0
10 Long Kali	1	0	0	2	0	0
<b>Paser</b>	<b>13</b>	<b>5</b>	<b>4</b>	<b>8</b>	<b>1</b>	<b>3</b>

Sumber : Dinas Pendidikan Kabupaten Paser  
 Source : Education Service of Paser Regency

**Tabel**  
**Table** 4.1.4

**Jumlah Sekolah, Murid, Guru, dan Rasio Murid-Guru  
Taman Kanak-Kanak (TK) Menurut Kecamatan di  
Kabupaten Paser, 2017**  
*Number of Schools, Pupils, Teachers, and School-Teacher  
Ratio of Kindergarten by Subdistrict in Paser Regency,  
2017*

Kecamatan <i>Subdistrict</i>	Sekolah <i>Schools</i>	Murid <i>Pupils</i>	Guru <i>Teachers</i>	Rasio Murid-Guru <i>Pupil-Teacher Ratio</i>
(1)	(2)	(3)	(4)	(5)
1 Batu Sopang	13	812	73	11,12
2 Muara Samu	2	44	6	7,33
3 Batu Engau	6	222	21	10,57
4 Tanjung Harapan	2	41	5	8,20
5 Pasir Belengkong	19	697	73	9,55
6 Tanah Grogot	28	1 349	191	7,06
7 Kuario	20	731	85	8,60
8 Long Ikis	29	1 121	112	10,01
9 Muara Komam	9	280	37	7,57
10 Long Kali	15	561	58	9,67
<b>Paser</b>	<b>143</b>	<b>5858</b>	<b>661</b>	<b>8,86</b>

Sumber : Dinas Pendidikan Kabupaten Paser  
Source : Education Service of Paser Regency

**Tabel**  
**Table** 4.1.5

**Jumlah Sekolah, Murid, Guru, dan Rasio Murid-Guru Sekolah Dasar (SD) Menurut Kecamatan di Kabupaten Paser, 2017**  
*Number of Schools, Pupils, Teachers, and School-Teacher Ratio of Primary Schools by Subdistrict in Paser Regency, 2017*

Kecamatan <i>Subdistrict</i>	Sekolah <i>Schools</i>	Murid <i>Pupils</i>	Guru <i>Teachers</i>	Rasio Murid-Guru <i>Pupil-Teacher Ratio</i>
(1)	(2)	(3)	(4)	(5)
1 Batu Sopang	14	3 164	174	18,18
2 Muara Samu	9	891	64	13,92
3 Batu Engau	13	2 022	118	17,14
4 Tanjung Harapan	7	1 291	66	19,56
5 Pasir Belengkong	26	3 203	208	15,40
6 Tanah Grogot	37	8 597	471	18,25
7 Kuario	29	3 457	237	14,59
8 Long Ikis	40	4 921	335	14,69
9 Muara Komam	18	1 522	134	11,36
10 Long Kali	31	3 286	251	13,09
<b>Paser</b>	<b>224</b>	<b>32354</b>	<b>2058</b>	<b>15,72</b>

Sumber : Dinas Pendidikan Kabupaten Paser  
Source : Education Service of Paser Regency

**Tabel**  
**Table** 4.1.6

**Jumlah Sekolah, Murid, Guru, dan Rasio Murid-Guru  
Madrasah Ibtidaiyah (MI) Menurut Kecamatan di  
Kabupaten Paser, 2017**  
*Number of Schools, Pupils, Teachers, and School-Teacher  
Ratio of Madrasah Ibtidaiyah (MI) by Subdistrict in Paser  
Regency, 2017*

Kecamatan Subdistrict	Sekolah Schools	Murid Pupils	Guru Teachers	Rasio Murid-Guru Pupil-Teacher Ratio
(1)	(2)	(3)	(4)	(5)
1 Batu Sopang	1	362	18	20,11
2 Muara Samu	255	0	0	0,00
3 Batu Engau	0	0	0	0,00
4 Tanjung Harapan	0	0	0	0,00
5 Pasir Belengkong	2	171	18	9,50
6 Tanah Grogot	4	1.594	96	16,60
7 Kuaro	0	0	0	0,00
8 Long Ikis	2	329	21	15,67
9 Muara Komam	1	245	19	12,89
10 Long Kali	3	294	22	13,36
<b>Paser</b>	<b>268</b>	<b>2995</b>	<b>194</b>	<b>15,44</b>

Sumber : Kantor Kementerian Agama Kabupaten Paser

Source : Regional Office of Religious Affairs Department of Paser Regency

**Tabel**  
**Table** 4.1.7

**Jumlah Sekolah, Murid, Guru, dan Rasio Murid-Guru Sekolah Menengah Pertama Menurut Kecamatan di Kabupaten Paser, 2017**  
*Number of Schools, Pupils, Teachers, and School-Teacher Ratio of Junior High Schools by Subdistrict in Paser Regency, 2017*

Kecamatan Subdistrict	Sekolah Schools	Murid Pupils	Guru Teachers	Rasio Murid-Guru Pupil-Teacher Ratio
(1)	(2)	(3)	(4)	(5)
1 Batu Sopang	4	942	60	15,70
2 Muara Samu	2	238	15	15,87
3 Batu Engau	8	759	56	13,55
4 Tanjung Harapan	6	527	43	12,26
5 Pasir Belengkong	8	1 040	77	13,51
6 Tanah Grogot	16	3 542	221	16,03
7 Kuario	8	1 067	67	15,93
8 Long Ikis	9	1 774	117	15,16
9 Muara Komam	4	337	34	9,91
10 Long Kali	11	1 194	99	12,06
<b>Paser</b>	<b>76</b>	<b>11420</b>	<b>789</b>	<b>14,47</b>

Sumber : Dinas Pendidikan Kabupaten Paser  
Source : Education Service of Paser Regency



**Tabel**  
**Table** 4.1.8

**Jumlah Sekolah, Murid, Guru, dan Rasio Murid-Guru  
Madrasah Tsanawiyah (MTs) Menurut Kecamatan di  
Kabupaten Paser, 2017**  
*Number of Schools, Pupils, Teachers, and School-Teacher  
Ratio of Madrasah Tsanawiyah (MTs) by Subdistrict in  
Paser Regency, 2017*

Kecamatan Subdistrict	Sekolah Schools	Murid Pupils	Guru Teachers	Rasio Murid-Guru Pupil-Teacher Ratio
(1)	(2)	(3)	(4)	(5)
1 Batu Sopang	1	195	17	11,47
2 Muara Samu	0	0	0	0,00
3 Batu Engau	0	0	0	0,00
4 Tanjung Harapan	0	0	0	0,00
5 Pasir Belengkong	2	131	16	8,19
6 Tanah Grogot	7	1 522	125	12,18
7 Kuario	1	241	20	12,05
8 Long Ikis	2	260	35	7,43
9 Muara Komam	1	377	38	9,92
10 Long Kali	3	239	27	8,85
<b>Paser</b>	<b>17</b>	<b>2965</b>	<b>278</b>	<b>10,67</b>

Sumber : Kantor Kementerian Agama Kabupaten Paser

Source : Regional Office of Religious Affairs Department of Paser Regency

**Tabel**  
**Table** 4.1.9

**Jumlah Sekolah, Murid, Guru, dan Rasio Murid-Guru Sekolah Menengah Atas Menurut Kecamatan di Kabupaten Paser, 2017**  
*Number of Schools, Pupils, Teachers, and School-Teacher Ratio of Senior High Schools by Subdistrict in Paser Regency, 2017*

<b>Kecamatan</b> <b>Subdistrict</b>	<b>Sekolah</b> <b>Schools</b>	<b>Murid</b> <b>Pupils</b>	<b>Guru</b> <b>Teachers</b>	<b>Rasio Murid-Guru</b> <b>Pupil-Teacher Ratio</b>
(1)	(2)	(3)	(4)	(5)
1 Batu Sopang	1	753	45	16,73
2 Muara Samu	2	126	9	14,00
3 Batu Engau	2	286	27	10,59
4 Tanjung Harapan	2	209	12	17,42
5 Pasir Belengkong	2	358	35	10,23
6 Tanah Grogot	3	1 420	92	15,43
7 Kuario	2	500	28	17,86
8 Long Ikis	2	939	64	14,67
9 Muara Komam	1	133	13	10,23
10 Long Kali	1	455	26	17,50
<b>Paser</b>	<b>18</b>	<b>5179</b>	<b>351</b>	<b>14,75</b>

Sumber : Kementerian Pendidikan dan Kebudayaan  
Source : Education Service

**Tabel**  
**Table** 4.1.10

**Jumlah Sekolah, Murid, Guru, dan Rasio Murid-Guru Sekolah Menengah Kejuruan Menurut Kecamatan di Kabupaten Paser, 2017**  
**Number of Schools, Pupils, Teachers, and School-Teacher Ratio of Vocational High Schools by Subdistrict in Paser Regency, 2017**

Kecamatan Subdistrict	Sekolah Schools	Murid Pupils	Guru Teachers	Rasio Murid-Guru Pupil-Teacher Ratio
(1)	(2)	(3)	(4)	(5)
1 Batu Sopang	0	0	0	0,00
2 Muara Samu	0	0	0	0,00
3 Batu Engau	0	0	0	0,00
4 Tanjung Harapan	0	0	0	0,00
5 Pasir Belengkong	0	0	0	0,00
6 Tanah Grogot	7	3 115	237	13,14
7 Kuaro	1	187	12	15,58
8 Long Ikis	1	645	42	15,36
9 Muara Komam	1	249	10	24,90
10 Long Kali	2	206	18	11,44
<b>Paser</b>	<b>12</b>	<b>4402</b>	<b>319</b>	<b>13,80</b>

Sumber : Kementerian Pendidikan dan Kebudayaan

Source : Education Service

**Tabel**  
**Table** 4.1.11

**Jumlah Sekolah, Murid, Guru, dan Rasio Murid-Guru  
Madrasah Aliyah Menurut Kecamatan di Kabupaten  
Paser, 2017**  
*Number of Schools, Pupils, Teachers, and School-Teacher  
Ratio of Senior High Schools by Subdistrict in Paser  
Regency, 2017*

Kecamatan Subdistrict	Sekolah Schools	Murid Pupils	Guru Teachers	Rasio Murid-Guru Pupil-Teacher Ratio
(1)	(2)	(3)	(4)	(5)
1 Batu Sopang	1	99	13	7,62
2 Muara Samu	0	0	0	0,00
3 Batu Engau	0	0	0	0,00
4 Tanjung Harapan	0	0	0	0,00
5 Pasir Belengkong	1	57	7	8,14
6 Tanah Grogot	6	1 180	147	8,03
7 Kuario	1	30	8	3,75
8 Long Ikis	1	35	8	4,38
9 Muara Komam	1	143	11	13,00
10 Long Kali	1	86	8	10,75
<b>Paser</b>	<b>12</b>	<b>1630</b>	<b>202</b>	<b>8,07</b>

Sumber : Kantor Kementerian Agama Kabupaten Paser

Source : Regional Office of Religious Affairs Department of Paser Regency

**Tabel**  
**Table** 4.1.12

**Angka Transisi SD Ke SLTP Menurut Kecamatan di  
Kabupaten Paser 2017**  
*Transition Rate of Elementary School to Junior High School  
by Subdistrict, in Paser Regency 2017*

<b>Kecamatan Subdistrict</b>	<b>Lulusan SD Passed Elementary School</b>	<b>Murid Baru Kelas 1 SMP Recent Pupils</b>	<b>Angka Transisi Transition Rate (%)</b>
(1)	(2)	(3)	(4)
1. Batu Sopang	422	318	75,36
2. Muara Samu	124	94	75,81
3. Batu Engau	308	249	80,84
4. Tanjung Harapan	212	201	94,81
5. Pasir Belengkong	461	337	73,10
6. Tanah Grogot	1 279	1 253	97,97
7. Kuaro	545	357	65,50
8. Long Ikis	717	588	82,01
9. Muara Komam	224	106	47,32
10. Long Kali	523	415	79,35
<b>Paser</b>	<b>4 815</b>	<b>3 918</b>	<b>81,37</b>

Sumber : Dinas Pendidikan Kabupaten Paser

Source : Education Service of Paser Regency

**Tabel**  
**Table** 4.1.13

**Banyaknya Peserta UASBN Tingkat SD/SDLB di  
Kabupaten Paser 2017  
Number of Examination Participant Candidate of  
Elementary School, in Paser Regency 2017**

<b>Kecamatan Subdistrict</b>	<b>Laki-laki Male</b>	<b>Perempuan Female</b>	<b>Jumlah Total</b>
(1)	(2)	(3)	(4)
1. Batu Sopang	235	244	479
2. Muara Samu	81	52	133
3. Batu Engau	141	148	289
4. Tanjung Harapan	103	95	198
5. Pasir Belengkong	262	263	525
6. Tanah Grogot	717	687	1 404
7. Kuaro	253	254	507
8. Long Ikis	406	351	757
9. Muara Komam	137	112	249
10. Long Kali	264	248	512
<b>Paser</b>	<b>2 599</b>	<b>2 454</b>	<b>5 053</b>

Sumber : Dinas Pendidikan Kabupaten Paser  
Source : Education Service of Paser Regency

**Tabel**  
**Table** 4.1.14

**Banyaknya Peserta UAN Tingkat SMP Negeri dan Swasta  
di Kabupaten Paser 2017**  
*Number of Examination Participant Candidate of State  
and Private Junior High School by Subdistrict, in Paser  
Regency 2017*

<b>Kecamatan Subdistrict</b>	<b>Laki-laki Male</b>	<b>Perempuan Female</b>	<b>Jumlah Total</b>
<i>(1)</i>	<i>(2)</i>	<i>(3)</i>	<i>(4)</i>
1. Batu Sopang	155	160	315
2. Muara Samu	36	28	64
3. Batu Engau	136	116	252
4. Tanjung Harapan	77	74	151
5. Pasir Belengkong	194	143	337
6. Tanah Grogot	596	602	1 198
7. Kuaro	179	181	360
8. Long Ikis	294	303	597
9. Muara Komam	62	56	118
10. Long Kali	210	191	401
<b>Paser</b>	<b>1 939</b>	<b>1 854</b>	<b>3 793</b>

Sumber : Dinas Pendidikan Kabupaten Paser

Source : Education Service of Paser Regency

**Tabel 4.1.15**  
**Table**

**Banyaknya Peserta UAN Tingkat Tsanawiyah Negeri dan Swasta di Kabupaten Paser 2017**  
**Number of Examination Particpator Candidate of State and Private Tsanawiyah (Moslem Junior High School), in Paser Regency 2017**

<b>Kecamatan</b> <b>Subdistrict</b>	<b>Laki-laki</b> <b>Male</b>	<b>Perempuan</b> <b>Female</b>	<b>Jumlah</b> <b>Total</b>
(1)	(2)	(3)	(4)
1. Batu Sopang	55	61	66
2. Muara Samu	0	0	0
3. Batu Engau	0	0	0
4. Tanjung Harapan	0	0	0
5. Pasir Belengkong	34	5	39
6. Tanah Grogot	210	272	482
7. Kuaro	27	35	62
8. Long Ikis	48	43	91
9. Muara Komam	55	61	116
10. Long Kali	38	41	79
<b>Paser</b>	<b>467</b>	<b>518</b>	<b>935</b>

Sumber : Kantor Kementrian Agama Kabupaten Paser

Source : Regional Office of Religious Affairs Department of Paser Regency



**Tabel 4.1.16**  
**Table**

**Banyaknya Calon Peserta UAN Sekolah Lanjutan Tingkat Atas Menurut Sekolah, Program, dan Jenis Kelamin di Kabupaten Paser 2017**  
**Number of Examination Participants Candidate of Senior High School by School, Programs and Sex, in Paser Regency 2017**

<b>Nama Sekolah</b> <b>Name of School</b>	<b>Laki-laki</b> <b>Male</b>	<b>Perempuan</b> <b>Female</b>	<b>Jumlah</b> <b>Total</b>
(1)	(2)	(3)	(4)
1. SMA Negeri 1 Batu Engau			
- Jurusan IPA	14	8	22
- Jurusan IPS	27	13	40
2. SMA Negeri 2 Batu Engau			
- Jurusan IPA	0	0	0
- Jurusan IPS	12	9	21
3. SMA Negeri 1 Batu Sopang			
- Jurusan IPA	57	70	127
- Jurusan IPS	57	60	117
4. SMA Negeri 1 Kuaro			
- Jurusan IPA	21	41	62
- Jurusan IPS	36	24	60
5. SMA Negeri 1 Long Ikis			
- Jurusan IPA	44	77	121
- Jurusan IPS	57	56	113
6. SMA Negeri 2 Long Ikis			
- Jurusan IPA	11	10	21
- Jurusan IPS	16	4	20

Bersambung / Continued .....

**Lanjutan Tabel : 4.1.16.**

*Continued Table*

Nama Sekolah <i>Name of School</i>	Laki-laki <i>Male</i>	Perempuan <i>Female</i>	Jumlah <i>Total</i>
<i>(1)</i>	<i>(2)</i>	<i>(3)</i>	<i>(4)</i>
7. SMA Negeri 1 Long Kali			
- Jurusan IPA	14	38	52
- Jurusan IPS	50	39	89
8. SMA Negeri 1 Muara Komam			
- Jurusan IPA	0	0	0
- Jurusan IPS	12	12	24
9. SMA Negeri 1 Muara Samu			
- Jurusan IPA	9	21	30
- Jurusan IPS	0	0	0
10. SMA Negeri 1 Pasir Belengkong			
- Jurusan IPA	20	27	47
- Jurusan IPS	26	27	53
11. SMA Negeri 1 Tanah Grogot			
- Jurusan IPA	52	96	148
- Jurusan IPS	61	49	110
12. SMA Negeri 2 Unggulan Tanah Grogot			
- Jurusan IPA	38	44	82
- Jurusan IPS	31	34	65

Bersambung / *Continued* .....

Lanjutan Tabel : 4.1.16.

Continued Table

<b>Nama Sekolah</b> <i>Name of School</i>	<b>Laki-laki</b> <i>Male</i>	<b>Perempuan</b> <i>Female</i>	<b>Jumlah</b> <i>Total</i>
<i>(1)</i>	<i>(2)</i>	<i>(3)</i>	<i>(4)</i>
13. SMA Negeri 1 Tanjung Harapan			
- Jurusan IPA	5	19	24
- Jurusan IPS	9	15	24
14. SMA Integral Luqman Al Hakim Kuaro			
- Jurusan IPA	0	0	0
- Jurusan IPS	8	11	19
15. SMA PGRI 25 Muara Samu			
- Jurusan IPA	0	0	0
- Jurusan IPS	7	7	14
16. SMA Islam Bina Iman Pasir Belengkong			
- Jurusan IPA	0	0	0
- Jurusan IPS	6	2	8
17. SMA Muhammadiyah Tanah Grogot			
- Jurusan IPA	18	22	40
- Jurusan IPS	17	9	26

Bersambung / Continued .....

**Lanjutan Tabel : 4.1.16.**

*Continued Table*

<b>Nama Sekolah</b> <i>Name of School</i>	<b>Laki-laki</b> <i>Male</i>	<b>Perempuan</b> <i>Female</i>	<b>Jumlah</b> <i>Total</i>
<i>(1)</i>	<i>(2)</i>	<i>(3)</i>	<i>(4)</i>
<b>18. SMK Negeri 1 Tanah Grogot</b>			
- Jurusan Rekayasa Perangkat Lunak	35	32	67
- Jurusan Teknik Komputer dan Jaringan	47	16	63
- Jurusan Administrasi Perkantoran	11	61	72
- Jurusan Akuntansi	11	61	72
- Jurusan Pemasaran	28	39	67
<b>19. SMK Negeri 2 Tanah Grogot</b>			
- Jurusan Teknik Pengelasan	28	0	28
- Jurusan Teknik Kendaraan Ringan	53	3	56
- Jurusan Teknologi Pengolahan Hasil Pertanian	0	33	33
- Jurusan Agribisnis Ternak Unggas	24	4	28
- Jurusan Agribisnis Tanaman Perkebunan	43	14	57
- Jurusan Agribisnis Tanaman Pangan & Holti	7	13	20
- Jurusan Agribisnis Perikanan	39	4	43
<b>20. SMK Negeri 3 Tanah Grogot</b>			
- Jurusan Teknik Gambar Bangunan	16	17	33
- Jurusan Konstruksi Batu dan Beton	28	4	32
- Jurusan Teknik Instalasi Tenaga Listrik	25	5	30
- Jurusan Teknik Pendinginan & Tata Udara	24	0	24
- Jurusan Teknik Alat Berat	26	6	32
- Jurusan Teknik Sepeda Motor	24	1	25
- Jurusan Kimia Analisis	3	31	34
- Jurusan Teknik Otomasi Industri	25	4	29

Bersambung / *Continued* .....

**Lanjutan Tabel : 4.1.16.***Continued Table*

<b>Nama Sekolah</b> <i>Name of School</i>	<b>Laki-laki</b> <i>Male</i>	<b>Perempuan</b> <i>Female</i>	<b>Jumlah</b> <i>Total</i>
(1)	(2)	(3)	(4)
21. SMK Negeri 4 Tanah Grogot			
- Jurusan Multi Media	7	21	28
- Jurusan Akomodasi Perhotelan	7	16	23
- Jurusan Jasa Boga	6	17	23
- Jurusan Kecantikan Kulit	0	15	15
- Jurusan Busana Butik	0	23	23
22. SMK Muhammadiyah Long Ikis			
- Jurusan Teknik Kendaraan Ringan	26	0	26
- Jurusan Teknik Sepeda Motor	43	0	43
- Jurusan Teknik Komputer dan Jaringan	24	32	56
- Jurusan Akuntansi	9	49	58
- Jurusan Pemasaran	16	10	26
23. SMK PGRI 2 Tanah Grogot			
- Jurusan Keperawatan	4	17	21
- Jurusan Farmasi	0	3	3
- Jurusan Akuntansi	2	5	7
- Jurusan Pemasaran	5	2	7
24. SMK Kertanegara Kuaro			
- Jurusan Teknik Sepeda Motor	8	0	8
- Jurusan Teknik Komputer dan Jaringan	14	10	24
- Jurusan Akuntansi	2	17	19

Bersambung / *Continued* .....

**Lanjutan Tabel : 4.1.16.**

*Continued Table*

<b>Nama Sekolah</b> <i>Name of School</i>	<b>Laki-laki</b> <i>Male</i>	<b>Perempuan</b> <i>Female</i>	<b>Jumlah</b> <i>Total</i>
<i>(1)</i>	<i>(2)</i>	<i>(3)</i>	<i>(4)</i>
25. SMK Daya Taka Tanah Grogot			
- Jurusan Geologi Pertambangan	5	1	6
- Jurusan Kendaraan Ringan	5	0	5
26. SMK Babussalam Tanah Grogot			
- Jurusan Teknik Kendaraan Ringan	3	0	3
27. SMK Muhammadiyah Long Kali			
- Jurusan Rekayasa Perangkat Lunak	6	0	6
- Jurusan Keperawatan	2	2	4
- Jurusan Administrasi Perkantoran	0	4	4
28. SMK AL Ikhlas Long Kali			
- Jurusan Teknik Sepeda Motor	4	0	4
- Jurusan Teknik Komputer dan Jaringan	22	5	27
- Jurusan Akuntansi	6	14	20
29. SMK PGRI Muara Komam			
- Jurusan Teknik Sepeda Motor	27	0	27
- Teknik Komputer dan Jaringan	16	22	38

Bersambung / *Continued* .....

Lanjutan Tabel : 4.1.16.

Continued Table

Nama Sekolah <i>Name of School</i>	Laki-laki <i>Male</i>	Perempuan <i>Female</i>	Jumlah <i>Total</i>
(1)	(2)	(3)	(4)
30. MA Al Furqon Pasir Belengkong - Jurusan IPS	16	0	16
31. MA Al Ihsan Tanah Grogot - Jurusan IPA	6	16	22
- Jurusan IPS	5	16	21
- Jurusan Agama	9	14	23
32. MA Al Ikhlas Muara Komam - Jurusan IPS	17	35	52
33. MA Babussalam Tanah Grogot - Jurusan IPS	2	16	18
34. MA Bina Islam Tanah Grogot - Jurusan IPS	2	22	24
35. MA Fathurrahman Batu Sopang - Jurusan IPS	16	15	31
36. MA Istiqomah Long Ikis - Jurusan IPS	12	0	12

Bersambung / Continued .....

**Lanjutan Tabel : 4.1.16.**

*Continued Table*

Nama Sekolah <i>Name of School</i>	Laki-laki <i>Male</i>	Perempuan <i>Female</i>	Jumlah <i>Total</i>
<i>(1)</i>	<i>(2)</i>	<i>(3)</i>	<i>(4)</i>
37. MA Negeri Insan Cendekia Paser			
- Jurusan IPA	9	17	26
- Jurusan IPS	12	14	26
38. MA Negeri Paser			
- Jurusan IPA	18	29	47
- Jurusan IPS	32	41	73
- Jurusan Agama	9	15	24
39. MA Nurul Khair As'Adiyah Long Kali			
- Jurusan IPS	14	15	29
40. MA Sabulussalam Kuaro			
- Jurusan IPS	8	1	9
41. MA Trubus Iman Tanah Grogot			
- Jurusan IPA	16	14	30

Sumber : Dinas Pendidikan Kabupaten Paser

Source : *Education Service of Paser Regency*



**Tabel 4.1.17**  
**Table**

**Banyaknya Mahasiswa, Dosen, Peserta Ujian dan Mahasiswa yang Lulus Ujian di Kabupaten Paser 2013-2017**  
**Number of Students, Lecturers, Examination Participants, and Succeeded Participants in Paser Regency, 2013 - 2017**

<b>Uraian</b> <b>Assunderes</b>	<b>2013</b>	<b>2014</b>	<b>2015</b>	<b>2016</b>	<b>2017</b>
(1)	(2)	(3)	(4)	(5)	(6)
<b>1. Jumlah Mahasiswa</b> <b>Number of Student</b>	<b>2864</b>	<b>1730</b>	<b>920</b>	<b>2 091</b>	<b>1156</b>
a. Laki - laki / <i>Male</i>	1196	932	348	1 051	426
b. Perempuan / <i>Female</i>	1668	798	572	1 040	730
<b>2. Jumlah Dosen</b> <b>Number of Lecture</b>	<b>120</b>	<b>130</b>	<b>52</b>	<b>150</b>	<b>116</b>
a. Laki - laki / <i>Male</i>	100	105	42	115	89
b. Perempuan / <i>Female</i>	20	25	10	35	27
<b>3. Peserta Ujian</b> <b>Examination Participants</b>	<b>508</b>	<b>263</b>	<b>154</b>	<b>496</b>	<b>278</b>
a. Laki - laki / <i>Male</i>	240	128	47	313	122
b. Perempuan / <i>Female</i>	268	135	107	183	156
<b>4. Yang Lulus Ujian</b> <b>Succeeded Participants</b>	<b>508</b>	<b>259</b>	<b>154</b>	<b>451</b>	<b>278</b>
a. Laki - laki / <i>Male</i>	240	124	47	258	122
b. Perempuan / <i>Female</i>	268	135	107	193	156

Sumber : Perguruan Tinggi Se Kabupaten Paser

Source: Universities in Paser Regency

**4.2 KESEHATAN/HEALTH**

**Tabel**  
**Table** 4.2.1

**Banyaknya Fasilitas Kesehatan Menurut Kecamatan di Kabupaten Paser, 2017**  
**Number of Health Facilities by Subdistrict in Paser Regency, 2017**

Kecamatan Subdistrict	Rumah Sakit Hospital	Puskesmas Public Health Center	Puskesmas Pembantu Auxiliary Public Health Centre	Puskesmas Keliling Mobile Public Health Centre
(1)	(2)	(3)	(4)	(5)
1 Batu Sopang	0	1	8	1
2 Muara Samu	0	1	8	1
3 Batu Engau	1	1	9	1
4 Tanjung Harapan	0	1	6	3
5 Pasir Belengkong	0	3	14	3
6 Tanah Grogot	2	4	15	3
7 Kuaro	0	1	8	1
8 Long Ikis	0	3	18	4
9 Muara Komam	0	1	5	0
10 Long Kali	0	3	18	2
<b>Paser</b>	<b>3</b>	<b>19</b>	<b>109</b>	<b>19</b>

Bersambung / Continue ...

Lanjutan Tabel / *Continued Table* : 4.2.1.

Kecamatan <i>Subdistrict</i>	Posyandu <i>Maternal &amp; Child Health Center</i>	Polindes <i>Village Maternity</i>	Ambulan <i>Ambulance</i>	Klinik Swasta <i>Private Clinic</i>
(1)	(5)	(7)	(6)	(7)
1. Batu Sopang	15	1	2	12
2. Muara Samu	9	1	3	0
3. Batu Engau	14	0	3	2
4. Tanjung Harapan	9	0	2	0
5. Pasir Belengkong	61	7	4	2
6. Tanah Grogot	87	5	3	6
7. Kuaro	29	7	1	0
8. Long Ikis	48	4	6	5
9. Muara Komam	27	10	2	0
10. Long Kali	57	3	4	2
<b>Paser</b>	<b>356</b>	<b>38</b>	<b>30</b>	<b>29</b>

Sumber : Dinas Kesehatan Kabupaten Paser

Source : *Health Service of Paser Regency*

**Tabel**  
**Table** 4.2.2

**Jumlah Tenaga Kesehatan Menurut Kecamatan di  
Kabupaten Paser, 2017**  
*Number of Health Personnel by Subdistrict in Paser  
Regency, 2017*

Kecamatan Subdistrict	Tenaga Kesehatan/Health Personnel				
	Tenaga Medis Medical Personnel	Tenaga Keperawatan Nursing Personnel	Tenaga Kebidanan Midwifery Personnel	Tenaga Kefarmasian Pharmacy Personnel	Tenaga Kesehatan Lainnya Other Health Personnel
(1)	(2)	(3)	(4)	(5)	(6)
1 Batu Sopang	4	18	20	3	12
2 Muara Samu	3	17	14	1	10
3 Batu Engau	2	22	27	3	18
4 Tanjung Harapan	2	11	15	1	10
5 Pasir Belengkong	8	36	35	4	34
6 Tanah Grogot	52	226	133	32	446
7 Kuaru	2	26	23	2	12
8 Long Ikis	8	54	52	4	25
9 Muara Komam	3	22	18	2	16
10 Long Kali	8	45	35	3	19
<b>Paser</b>	<b>92</b>	<b>477</b>	<b>372</b>	<b>55</b>	<b>602</b>

Sumber Sumber: Dinas Kesehatan Kabupaten Paser

Source: Source: Health Service of Paser Regency

**Tabel 4.2.3**  
**Table**

**Jumlah Dokter Spesialis, Dokter Umum, dan Dokter Gigi Menurut Sarana Pelayanan Kesehatan di Kabupaten Paser, 2017**  
**Number of Specialist Doctor, Generalist Doctor, and Dentist by Type of Health Facility in Paser Regency, 2017**

<b>Unit Kerja Work Unit</b>	<b>Dokter Spesialis Specialist Doctors</b>	<b>Dokter Umum Generalist Doctors</b>	<b>Dokter Gigi Dentist</b>
(1)	(2)	(3)	(4)
Puskesmas/ <i>Public Health Center</i>	0	34	16
Rumah Sakit/ <i>Hospital</i>	25	19	3
Institusi Diknakes/Diklat	-	-	-
Sarana Kesehatan Lain	-	2	-
Dinas Kesehatan/ <i>Health Services</i>	-	-	-
<b>Jumlah/Total</b>	<b>0</b>	<b>55</b>	<b>19</b>

Sumber Sumber: Dinas Kesehatan Kabupaten Paser  
Source: Source: Health Service of Paser Regency

**Tabel**  
**Table** 4.2.4

**Banyaknya Tenaga Kesehatan Pada Dinas Kesehatan,  
di Kabupaten Paser 2015-2017**  
*Number of Health Personnel at Health Service,  
in Paser Regency 2015-2017*

Tenaga Kesehatan <i>Health Personnel</i>	2015
(1)	(2)
1. Dokter Umum <i>General Physician</i>	40
2. Dokter Gigi <i>Dentist</i>	15
3. Dokter Spesialis	0
4. Strata 2	
a. Strata 2 kesehatan	2
b. Strata 2 non kesehatan	3
c. Strata 2 Farmasi	0
5. Sarjana Kesehatan Masyarakat <i>Public Health Degree</i>	55
6. Sarjana Teknik Lingkungan	0
7. Sarjana Gizi	1
8. Apoteker / <i>Pharmacist</i>	6
9. Sarjana Farmasi	4
10. Sarjana Non Kesehatan	30
11. Sarjana Terapan Kebidanan	10
12. Sarjana Keperawatan	7
13. Diploma III Kesehatan	
a. DIII Perawat/ <i>Nurse Academy</i>	275
b. DIII Bidan / <i>Widwife Academy</i>	297
c. DIII Kesehatan Lingkungan	11
d. DIII Gizi / <i>Nutrient Academy</i>	21
e. DIII Fisioterapi / <i>Physiotherapy Academy</i>	4
f. DIII Analisis / <i>Analitic Academy</i>	27
g. DIII Gigi	18
h. DIII Rehabilitasi Medik	0
i. DIII Perawatan Medik	0
j. DIII farmasi	22
k. DIII Rekam Medik	3

Bersambung / Continue ...

Lanjutan Tabel / *Continued Table* : 4.2.4.

Tenaga Kesehatan <i>Health Personnel</i>	2015
(1)	(2)
14. DIII Non Kesehatan	3
15. Diploma I Bidan / <i>Midwife</i>	2
16. Diploma I Menejemen Kesehatan	9
17. Asisten Apoteker	23
18. Sekolah Pembantu Ahli Gizi	2
19. Perawat / <i>Nurses</i>	37
20. Perawat Gigi / <i>Tooth Nurse</i>	5
21. Sanitarian / <i>SPPH</i>	10
22. Analisis / <i>Analitic Nurse</i>	30
23. Pekarya Kesehatan / <i>Health Workers</i>	0
24. Pembantu Pelaksana Perawat / <i>Nurse Assistant</i>	0
25. Tenaga Administrasi (PNS/ Honorer)	144
<b>Jumlah / <i>Total</i></b>	<b>1 116</b>

Bersambung / *Continue* ...

**Lanjutan Tabel / Continued Table : 4.2.4.**

<b>Tenaga Kesehatan Health Personnel</b>	<b>2016</b>	<b>2017</b>
(1)	(3)	(4)
1. Dokter Umum <i>General Physician</i>	41	55
2. Dokter Gigi <i>Dentist</i>	16	19
3. Dokter Spesialis	0	25
4. Strata 2		
a. Strata 2 kesehatan	3	3
b. Strata 2 non kesehatan	2	4
c. Strata 2 Farmasi	0	0
5. Sarjana Kesehatan Masyarakat <i>Public Health Degree</i>	41	46
6. Sarjana Teknik Lingkungan	0	0
7. Sarjana Gizi	1	1
8. Apoteker / <i>Pharmacist</i>	9	6
9. Sarjana Farmasi	1	3
10. Sarjana Non Kesehatan	34	33
11. Sarjana Terapan Kebidanan	10	7
12. Sarjana Keperawatan	7	5
13. Diploma III Kesehatan		
a. DIII Perawat/ <i>Nurse Academy</i>	282	481
b. DIII Bidan / <i>Widwife Academy</i>	292	395
c. DIII Kesehatan Lingkungan	11	2
d. DIII Gizi / <i>Nutrient Academy</i>	23	20
e. DIII Fisioterapi / <i>Phisiotherapy Academy</i>	1	4
f. DIII Analisis / <i>Analitic Academy</i>	29	31
g. DIII Gigi	17	23
h. DIII Rehabilitasi Medik	0	0
i. DIII Perawatan Medik	0	0
j. DIII farmasi	23	13
k. DIII Rekam Medik	3	10

Bersambung / Continue ...



Lanjutan Tabel / *Continued Table* : 4.2.4.

Tenaga Kesehatan <i>Health Personnel</i>	2016	2017
(1)	(3)	(4)
14. DIII Non Kesehatan	2	1
15. Diploma I Bidan / <i>Midwife</i>	2	0
16. Diploma I Menejemen Kesehatan	7	0
17. Asisten Apoteker	1	0
18. Sekolah Pembantu Ahli Gizi	2	0
19. Perawat / <i>Nurses</i>	38	0
20. Perawat Gigi / <i>Tooth Nurse</i>	5	0
21. Sanitarian / <i>SPPH</i>	10	6
22. Analisis / <i>Analitic Nurse</i>	2	0
23. Pekarya Kesehatan / <i>Health Workers</i>	0	2
24. Pembantu Pelaksana Perawat / <i>Nurse Assistant</i>	0	0
25. Tenaga Administrasi (PNS/ Honorer)	128	294
<b>Jumlah / Total</b>	<b>1 043</b>	<b>1 489</b>

Sumber : Dinas Kesehatan Kabupaten Paser

Source : *Health Service of Paser Regency*

**Tabel**  
**Table** 4.2.5

**Banyaknya Tenaga Kesehatan di Dinas Kesehatan  
Kabupaten Paser Menurut Unit Kerja 2017  
Number of Health Personnel at Health Service of Paser  
Regency by Power Unit, 2017**

<b>Unit Kerja Power Unit</b>	<b>PNS Civil Servant</b>	<b>PTT</b>	<b>HONORER Local Temporary Servant</b>	<b>Jumlah Total</b>
<i>(1)</i>	<i>(2)</i>	<i>(3)</i>	<i>(4)</i>	<i>(5)</i>
1. Dinas Kesehatan <i>Health Service</i>	58	12	-	70
2. Gudang Farmasi <i>Ware House of Pharmacy</i>	10	4	-	14
3. Puskesmas Batu Batu Kajang <i>Public Health Centre of Batu Kajang</i>	33	26	-	59
4. Puskesmas Tanjung Aru <i>Public Health Centre of Tanjung Aru</i>	15	24	-	39
5. Puskesmas Kerang <i>Public Health Centre of Kerang</i>	28	22	-	50
6. Puskesmas Pasir Belengkong <i>Public Health Centre of Pasir Belengkong</i>	27	20	-	47
7. Puskesmas Suliliran Baru <i>Public Health Centre of Suliliran Baru</i>	26	28	-	54
8. Puskesmas Suatang Baru <i>Public Health Centre of Suatang Baru</i>	15	21	-	36
9. Puskesmas Tanah Grogot <i>Public Health Centre of Tanah Grogot</i>	44	24	-	68
10. Puskesmas Padang Pengrapat <i>Public Health Centre of Padang Pengrapat</i>	25	18	-	43
11. Puskesmas Kuaro <i>Public Health Centre of Kuaro</i>	42	25	-	67

Bersambung / Continue .....

Lanjutan Tabel / *Continued Table* : 4.2.5.

Unit Kerja <i>Power Unit</i>	PNS <i>Civil Servant</i>	PTT	HONORER <i>Local Temporary Servant</i>	Jumlah <i>Total</i>
(1)	(2)	(3)	(4)	(5)
12. Puskesmas Lolo <i>Public Health Centre of Lolo</i>	16	17	-	33
13. Puskesmas Long Ikis <i>Public Health Centre of Long Ikis</i>	43	33	1	77
14. Puskesmas Krayan <i>Public Health Centre of Krayan</i>	18	16	-	34
15. Puskesmas Kayungo <i>Public Health Centre of Kayungo</i>	19	19	-	38
16. Puskesmas Muara Komam <i>Public Health Centre of Muara Komam</i>	24	38	-	62
17. Puskesmas Long Kali <i>Public Health Centre of Long kali</i>	24	27	-	51
18. Puskesmas Mendik <i>Public Health Centre of Mendik</i>	27	15	-	42
19. Puskesmas Muser <i>Public Health Centre of Muser</i>	17	30	-	47
20. Puskemas Sebakung Taka <i>Public Health Centre of Sebakung Taka</i>	13	16	-	29
21. Rumah Sakit Pratama <i>Pratama Hospital</i>	6	17	-	23
22. Puskesmas Senaken <i>Public Health Centre of Senaken</i>	19	26	-	45
23. Jamkesda	4	1	-	5
23. Labkesda	15	10	-	25
<b>Jumlah / Total</b>	<b>568</b>	<b>489</b>	<b>1</b>	<b>1058</b>

Sumber : Dinas Kesehatan Kabupaten Paser

Source : Health Service of Paser Regency

**Tabel**  
**Table** 4.2.6

**Banyaknya Tenaga Kesehatan di RSUD Panglima Sebaya  
2015 - 2017**  
*Number of Health Personnel at Panglima Sebaya Hospital,  
2015 - 2017*

Kualifikasi Pendidikan <i>Education</i>		2015	2016
<i>(1)</i>		<i>(2)</i>	<i>(3)</i>
<b>1</b>	<b>Dokter Spesialis</b>	18	24
<b>2</b>	<b>Dokter Umum</b>	16	14
<b>3</b>	<b>Dokter Gigi</b>	3	3
<b>4</b>	<b>Strata 2</b>		
	<b>a. Strata 2 kesehatan</b>		
	S-II M.Kes	1	1
	b. Strata 2 non kesehatan	3	3
	c. Strata 2 farmasi	0	0
<b>5</b>	<b>Sarjana Kesehatan (SI)</b>		
	Sarjana Kesehatan Masyarakat	14	12
	Sarjana Teknik Lingkungan	0	0
	Sarjana Gizi	1	1
	Apoteker	8	8
	Sarjana Farmasi (S-I Farmasi)	0	1
	Sarjana Keperawatan Ners/Keperawatan	20	26
	Sarjana Keperawatan (S.Kep)	2	2
			1
<b>6</b>	<b>Sarjana Terapan (D-IV)</b>		
	D-IV Kebidanan	3	4
	D-IV Analisis Kesehatan	1	1
	D-IV Keperawatan Gawat Darurat	2	2
	D-IV Keperawatan Anestesi Reanimasi	1	1
	D-IV Radiodiagnostik&Radioterapi	1	1
	D-IV Perawat Jiwa	1	1

Bersambung / Continue .....

Lanjutan Tabel / *Continued Table* : 4.2.6.

Kualifikasi Pendidikan <i>Education</i>		2015	2016
<i>(1)</i>		<i>(2)</i>	<i>(3)</i>
<b>7</b>	<b>Sarjana Non Kesehatan</b>		
	a. S-I Adm Negara	7	7
	b.S-I Ekonomi'	26	24
	c. S-I Pendidikan Islam	3	3
	d. S-I Administrasi Publik	1	1
	e.S-I Psikologi	1	1
	f. S-I Informatika	3	3
	g. S-I Teknik Kimia	1	1
<b>8</b>	<b>Diploma III Kesehatan</b>		
	a. D-III Perawat	147	145
	b. D-III Bidan	80	80
	c. D-III Kesehatan Lingkungan	1	1
	d. D-III Gizi	2	1
	e. D-III Fisioterapi	2	2
	f. D-III Analisis Kesehatan	7	7
	g. D-III Perawat Gigi	3	3
	h. D-III Rehabilitasi Medik	0	0
	i. D-III Perawatan Medik	0	0
	j. D-III Farmasi	8	10
	k. D-III Rekam Medik	3	6
	l. D-III Radiologi (ATRO)	8	8
	m.D-III Teknik Elektromedik	5	5
	n. D-III Anastesi	2	2
	o. D-III Perawat Mata	1	1
<b>9</b>	<b>D-III Non Kesehatan</b>		
	a. D-III Akubank	7	7
	b. D-III Elektro	3	3
10	Diploma I Bidan	0	0
11	Diploma I Manajemen Kesehatan	1	1
12	D-I SAKMA/SPA	2	2

Bersambung / *Continue* .....

Lanjutan Tabel / *Continued Table* : 4.2.6.

Kualifikasi Pendidikan <i>Education</i>		2015	2016
<i>(1)</i>		<i>(2)</i>	<i>(3)</i>
13	Sekolah Menengah Analis Kesehatan (SMAK)	2	2
14	Asisten Apoteker/SMF	7	9
15	Sekolah Pembantu Ahli Gizi	0	0
16	Sekolah Perawat Kesehatan/ SPK	2	1
17	Sanitarian/SPPH	0	0
18	Analisis	0	0
19	Pekarya Kesehatan	0	0
20	Pembantu Pelaksana Perawat	0	0
<b>21</b>	<b>Tenaga Administrasi (PNS/HONOR)</b>		
	SMEA/SMK	56	57
	SMA	87	84
	STM	2	2
	SMKK	1	1
	SMP	11	11
	SD	4	4
<b>Jumlah / Total</b>		<b>591</b>	<b>601</b>

Bersambung / *Continue* .....

Lanjutan Tabel / *Continued Table* : 4.2.6.

Kualifikasi Pendidikan		2017
<i>Education</i>		
<i>(1)</i>		<i>(3)</i>
1	Dokter Spesialis	25
2	Dokter Umum	19
3	Dokter Gigi	3
<b>4</b>	<b>Strata 2</b>	
	<b>a. Strata 2 kesehatan</b>	
	S-II M.Kes	1
	b. Strata 2 non kesehatan	1
	c. Strata 2 farmasi	0
<b>5</b>	<b>Sarjana Kesehatan (SI)/Tenaga Kesehatan</b>	
	Sarjana Kesehatan Masyarakat	2
	Sarjana Teknik Lingkungan	0
	Sarjana Gizi	1
	Apoteker	8
	Sarjana Farmasi (S-I Farmasi)	1
	Sarjana Keperawatan Ners/Keperawatan	26
	Sarjana Keperawatan (S.Kep)	1
	Sarjana Fisioterapi	1
<b>6</b>	<b>Sarjana Terapan (D-IV)/Tenaga Kesehatan</b>	
	D-IV Kebidanan	5
	D-IV Analisis Kesehatan	1
	D-IV Keperawatan Gawat Darurat	2
	D-IV Keperawatan Anastesi Reanimasi	1
	D-IV Radiodiagnostik&Radioterapi	1
	D-IV Perawat Jiwa	1

Bersambung / *Continue* .....

**Lanjutan Tabel / Continued Table : 4.2.6.**

<b>Kualifikasi Pendidikan</b>	<b>2017</b>
<i>Education</i>	
<i>(1)</i>	<i>(3)</i>
<b>7 Sarjana Non Kesehatan</b>	
a. S-I Adm Negara	7
b. S-I Ekonomi'	31
c. S-I Pendidikan Islam	3
d. S-I Administrasi Publik	1
e.S-I Psikologi	1
f. S-I Informatika	3
g. S-I Teknik Kimia	1
h. S-I Keperawatan (S-Kep)	1
i. S-I Keperawatan Ners (Ners)	4
j. S-I Kesehatan Masyarakat	10
k. S-I Teknik Lingkungan	1
k. S-I Kedokteran Umum	1
<b>8 Diploma III /Tenaga Kesehatan</b>	
a. D-III Perawat	150
b. D-III Bidan	81
d. D-III Gizi	2
e. D-III Fisioterapi	2
f. D-III Analis Kesehatan	9
g. D-III Perawat Gigi	2
h. D-III Farmasi	14
i. D-III Rekam Medik	6
j. D-III Elektronika Rekam Medik	1
k. D-III Radiologi (ATRO)	8
l. D-III Teknik Elektromedik	5
m.D-III Anesthesi	2
n. D-III Refraksionis Optisien	1

Bersambung / Continue .....



Lanjutan Tabel / *Continued Table* : 4.2.6.

Kualifikasi Pendidikan <i>Education</i>	2017
(1)	(3)
<b>9 D-III Non Kesehatan</b>	
a. D-III Kesehatan Lingkungan	1
b. D-III Akubank	7
c. D-III Elektro	3
d. D-III Farmasi	2
e. D-III Keperawatan	5
f. D-III Teknik Gigi	1
10 Diploma I Bidan	0
11 Diploma I Manajemen Kesehatan	0
12 D-I SAKMA/SPA	1
13 Sekolah Menengah Analis Kesehatan (SMAK)	2
14 Asisten Apoteker/SMF/SMK Farmasi	5
15 Sekolah Pembantu Ahli Gizi	0
16 Sekolah Perawat Kesehatan/ SPK	1
17 Sanitarian/SPPH	0
18 Analisis	0
19 Pekarya Kesehatan	0
20 Pembantu Pelaksana Perawat	0
<b>21 Tenaga Administrasi (PNS/HONOR)</b>	
SMF	3
D-I	1
SMAK	1
SMEA/SMK	67
SMA	104
STM	2
SMKK	1
SMP	30
SD	19
<b>Jumlah / Total</b>	<b>703</b>

Sumber : RSUD Panglima Sebaya

Source : Panglima Sebaya Hospital

**Tabel**  
**Table** 4.2.7

**Banyaknya Kamar dan Tempat Tidur Rawat Inap di  
Rumah Sakit Umum Panglima Sebaya 2017  
Number of Rooms and Beds in Panglima Sebaya Hospital,  
2017**

<b>Kelas Class</b>	<b>Kamar Rooms</b>	<b>Tempat Tidur Beds</b>
<i>(1)</i>	<i>(2)</i>	<i>(3)</i>
1. Kelas VIP	9	9
2. Kelas I	13	22
3. Kelas II	6	36
4. Kelas III	7	102
5. ICU	1	6
6. Perinatalogi	1	15
<b>Jumlah / Total</b>	<b>37</b>	<b>190</b>

Sumber : RSUD Panglima Sebaya

Source : Panglima Sebaya Hospital

**Tabel**  
**Table** 4.2.8

**Banyaknya Posyandu, Kader Aktif, dan Rata-Rata Kader Posyandu di Kabupaten Paser 2017**  
**Number of Integrated Service Station, Aktive Cadre and Rate Cadre by Integrated Service Station, in Paser Regency 2017**

<b>Kecamatan Subdistrict</b>	<b>Posyandu Integrated Service Station</b>	<b>Kader Aktif Active Cadre</b>	<b>Rata-Rata Kader Posyandu Rate Active Cadre by Posyandu</b>
<i>(1)</i>	<i>(2)</i>	<i>(3)</i>	<i>(4)</i>
1. Batu Sopang	15	0	0,00
2. Muara Samu	9	4	0,44
3. Batu Engau	14	14	1,00
4. Tanjung Harapan	9	1	0,11
5. Pasir Belengkong	61	52	0,85
6. Tanah Grogot	87	35	0,40
7. Kuario	29	29	1,00
8. Long Ikis	48	3	0,06
9. Muara Komam	27	4	0,15
10. Long Kali	57	31	0,54
<b>Paser</b>	<b>356</b>	<b>173</b>	<b>0,49</b>

Sumber : Dinas Kesehatan Kabupaten Paser

Source : Health Service of Paser Regency

**Tabel**  
**Table** 4.2.9

**Persentase Balita Yang Pernah Mendapat Imunisasi Menurut Jenis Imunisasi di Kabupaten Paser, 2014–2017**  
**Percentage of Children Under Five Years Who Had Immunization by Type of Immunization in Paser Regency,**

<b>Jenis Imunisasi</b> <b>Type of immunization</b>	<b>2014</b>	<b>2015</b>	<b>2016</b>	<b>2017</b>
<i>(1)</i>	<i>(2)</i>	<i>(3)</i>	<i>(4)</i>	<i>(5)</i>
BCG	95,74	94,94	82,12	86,61
Campak / Measles	88,38	82,67	72,37	72,87
DPT	94,96	86,03	79,28	85,20
Polio	94,96	94,09	84,90	86,59
Hepatitis B	94,29	82,08	84,55	81,65

Sumber : Survei Sosial Ekonomi Nasional Kor, Maret

Source : National Socio Economic Survey kor, March

**Tabel** 4.2.10  
**Table**

**Banyaknya Sasaran dan Bayi Diimmunisasi Menurut  
Puskesmas di Kabupaten Paser 2017**  
*Number of Immunized Baby and Target by Public Health  
Centre and Hospital, in Paser Regency 2017*

Puskesmas / RSUD Public Health Centre/ Hospital	Sasaran Target	Imunisasi Immunized			
		BCG	DPT I	Polio IV	Campak
(1)	(2)	(3)	(4)	(5)	(6)
1. Batu Kajang	502	508	588	544	560
2. Tanjung Aru	132	150	146	146	136
3. Muara Samu	106	131	119	119	136
4. Kerang	354	264	256	234	273
5. Pasir Belengkong	228	222	196	195	240
6. Suliliran Baru	244	262	246	234	231
7. Suatang Baru	115	132	116	103	109
8. Tanah Grogot	1 463	1 275	1 162	1 056	1 201
9. Padang Pengrapat	149	133	128	116	136
10. Kuaro	402	363	353	304	378
11. Lolo	167	117	139	155	200
12. Long Ikis	555	578	571	522	585
13. Krayan	136	137	120	120	123
14. Kayungo	112	120	106	106	104
15. Muara Komam	247	215	215	196	170
16. Long Kali	188	190	207	201	210
17. Sebakung taka	118	106	108	100	113
18. Mendik	181	195	166	137	161
<b>Jumlah / Total</b>	<b>5 218</b>	<b>4 903</b>	<b>4 942</b>	<b>4 451</b>	<b>4 905</b>

Sumber : Dinas Kesehatan Kabupaten Paser

Source : Health Service of Paser Regency

**Tabel**  
**Table** 4.2.11

**Banyaknya Kunjungan Ibu Hamil dan Imunisasi TT ke  
Posyandu Menurut Kecamatan di Kabupaten Paser 2017  
Number of Visit by Pregnant Mother and Tetanus  
Immunitated at Posyandu (Integrated Service Station) by  
Subdistrict in Paser Regency 2017**

Kecamatan Subdistrict	Kunjungan Visit			Imunisasi TT 2 TT 2 Immunitated
	Baru New	Lama Old	Jumlah Total	
(1)	(2)	(3)	(4)	(5)
1. Batu Sopang	592	575	1 167	422
2. Muara Samu	137	102	239	70
3. Batu Engau	405	260	665	182
4. Tanjung Harapan	109	93	202	88
5. Pasir Belengkong	700	604	1 304	346
6. Tanah Grogot	1 955	1 761	3 716	702
7. Kuaro	482	406	888	152
8. Long Ikis	922	827	1 749	484
9. Muara Komam	252	198	450	109
10. Long Kali	487	356	843	260
<b>Paser</b>	<b>6 041</b>	<b>5 182</b>	<b>11 223</b>	<b>2 815</b>

Sumber : Dinas Kesehatan Kabupaten Paser

Source : Health Service of Paser Regency

**Tabel 4.2.12**  
**Table**

**Status Gizi Balita Menurut Kecamatan di Kabupaten Paser 2017**  
**Nutritional Status of The Children According to The Subdistrict, in Paser Regency 2017**

Kecamatan Subdistrict	Jumlah Balita 1-4 Tahun	Jumlah Balita di timbang	Jumlah Balita dengan			
			Kekurangan Energi Protein (KEP) Total		Kekurangan Energi Protein (KEP) Nyata	
			Jumlah	%	Jumlah	%
(1)	(2)	(3)	(4)	(5)	(6)	(7)
1. Batu Sopang	2 388	2 201	-	-	-	-
2. Muara Samu	807	453	-	-	-	-
3. Batu Engau	1 459	1 031	-	-	-	-
4. Tanjung Harapan	626	476	-	-	-	-
5. Pasir Belengkong	2 892	1 968	-	-	-	-
6. Tanah Grogot	6 950	5 366	-	-	-	-
7. Kuaro	1 831	1 588	-	-	-	-
8. Long Ikis	4 625	4 249	-	-	-	-
9. Muara Komam	1 201	855	-	-	-	-
10. Long Kali	2 629	1 945	-	-	-	-
<b>Paser</b>	<b>25 408</b>	<b>20 132</b>	-	-	-	-

Sumber : Dinas Kesehatan Kabupaten Paser

Source : Health Service of Paser Regency

**Tabel 4.2.13**  
**Table**

**Jumlah Kasus 10 Penyakit Terbanyak di Kabupaten Paser, 2017**  
**Number of Cases of the 10 Most Diseases in Paser Regency, 2017**

	<b>Jenis Penyakit</b> <i>The Type of Disease</i> (1)	<b>Jumlah Kasus</b> <i>Number Of Cases</i> (2)
1.	Nasofaringitis akuta (Common cold)	60 091
2.	Hipertensi Primer(esensial)	25 218
3.	Gastitis	15 376
4.	Myalgia	13 236
5.	Febris	12 120
6.	Dermatitis	10 420
7.	Chepalgia	10 124
8.	Diare	9 803
9.	Dispepsia	9 797
10.	Faringitis akuta	7 052

Sumber Sumber : Dinas Kesehatan Kabupaten Paser  
Source Source : Health Service of Paser Regency



**Tabel**  
**Table** 4.2.14

**Banyaknya Penderita 10 Penyakit Terbanyak dan Angka Kesakitan Pada Puskesmas di Kabupaten Paser 2017**  
**Number of Ten Most and Total Patient in Public Health Centre, in Paser Regency 2017**

<b>Jenis Penyakit</b> <b>Kind of Disease</b>	<b>Banyaknya</b> <b>Number</b>	<b>Angka Kesakitan per 100</b> <b>Penduduk</b> <b>Patient Rate per 100</b> <b>Population</b>
(1)	(2)	(3)
1. Nasofaringitis Akuta (common Cold)	60 091	21,91
2. Hipertensi	25 218	9,20
3. Gastitis	15 376	5,61
4. Myalgia	13 236	4,83
5. Febris	12 120	4,42
6. Dermatitis	10 420	3,80
7. Chepalgia	10 124	3,69
8. Diare	9 803	3,58
9. Dispensia	9 797	3,57
10. Faringitis Akuta	7 052	2,57

Sumber : Dinas Kesehatan Kabupaten Paser

Source : Health Service of Paser Regency

**Tabel 4.2.15**  
**Table**

**Banyaknya Penderita 10 Penyakit dan Angka Kesakitan Penderita Rawat Inap Pada RSUD Panglima Sebaya Kabupaten Paser 2017**

Jenis Penyakit <i>Kind of Disease</i>	Banyaknya <i>Number</i>	Angka Kesakitan per 100 Penduduk <i>Patient Rate per 100 Population</i>
(1)	(2)	(3)
1. Pneumonia	1 117	0,41
2. GEA	907	0,33
3. Trauma	898	0,33
4. Hipertensi	840	0,31
5. Dyspepsia	790	0,29
6. DM	738	0,27
7. Sepsis	384	0,14
8. Pharingitis Akut	297	0,11
9. Heart Failure	276	0,10
10. Thalasemia	274	0,10

Sumber : RSUD Panglima Sebaya

Source : Panglima Sebaya Hospital

**Tabel**  
**Table** 4.2.16

**Banyaknya Penderita 10 Penyakit dan Angka Kesakitan Penderita Rawat Jalan Pada RSUD Panglima Sebaya Kabupaten Paser 2017**

<b>Jenis Penyakit</b> <i>Kind of Disease</i>	<b>Banyaknya</b> <i>Number</i>	<b>Angka Kesakitan</b> <i>per 100 Penduduk</i> <b>Patient Rate per</b> <b>100 Population</b>
(1)	(2)	(3)
1. DM Type 2	2 139	0,78
2. LBP	1 949	0,71
3. CKD	1 562	0,57
4. TB Paru	1 512	0,55
5. Hipertensi	1 023	0,37
6. Asthma Bronkhiale	733	0,27
7. Pulpitis	625	0,23
8. Dysepsia	618	0,23
9. Periodontitis Kronis	511	0,19
10. Myopia	475	0,17

Sumber : RSUD Panglima Sebaya

Source : Panglima Sebaya Hospital

**Tabel**  
**Table** 4.2.17

**Banyaknya Kunjungan Pasien Rawat Jalan di RSUD  
Panglima Sebaya Kabupaten Paser dirinci Per Bulan, 2017**

<b>Bulan</b> <b>Month</b>	<b>Baru</b> <b>New</b>	<b>Lama</b> <b>Old</b>	<b>Jumlah</b> <b>Total</b>
(1)	(2)	(3)	(4)
1. Januari <i>January</i>	2 935	2 869	5 804
2. Februari <i>February</i>	2 810	2 798	5 608
3. Maret <i>March</i>	2 914	3 243	6 157
4. April <i>April</i>	2 856	3 019	5 875
5. Mei <i>May</i>	3 309	3 179	6 488
6. Juni <i>June</i>	1 808	3 294	5 102
7. Juli <i>July</i>	2 720	4 561	7 281
8. Agustus <i>August</i>	2 906	3 777	6 683
9. September <i>September</i>	2 848	2 757	5 605
10. Oktober <i>October</i>	3 694	3 161	6 855
11. November <i>November</i>	3 386	2 657	6 043
12. Desember <i>December</i>	3 127	2 334	5 461
<b>Jumlah / Total</b>	<b>35 313</b>	<b>37 649</b>	<b>72 962</b>

Sumber : RSUD Panglima Sebaya

Source : Panglima Sebaya Hospital

**Tabel** 4.2.18  
**Table**

**Jumlah Kunjungan Pasien Rawat Inap di RSUD Panglima  
Sebaya Kabupaten Paser dirinci Perbulan, 2017**

Bulan <i>Month</i>	Kelas <i>Class</i>					Jumlah <i>Total</i>
	VIP	I	II	III	ICU	
(1)	(2)	(3)	(4)	(5)	(6)	(7)
1. Januari <i>January</i>	80	126	291	635	37	<b>1 169</b>
2. Februari <i>February</i>	79	133	282	615	36	<b>1 145</b>
3. Maret <i>March</i>	82	191	293	685	40	<b>1 291</b>
4. April <i>April</i>	85	148	258	609	32	<b>1 132</b>
5. Mei <i>May</i>	73	158	304	663	36	<b>1 234</b>
6. Juni <i>June</i>	63	142	286	647	26	<b>1 164</b>
7. Juli <i>July</i>	79	154	320	806	39	<b>1 398</b>
8. Agustus <i>August</i>	100	158	254	737	31	<b>1 280</b>
9. September <i>September</i>	87	174	276	656	26	<b>1 219</b>
10. Oktober <i>October</i>	90	136	330	713	37	<b>1 306</b>
11. Nvpember <i>November</i>	78	118	247	584	37	<b>1 064</b>
12. Desember <i>December</i>	78	129	294	656	38	<b>1 195</b>
<b>Jumlah / Total</b>	<b>974</b>	<b>1 767</b>	<b>3 435</b>	<b>8 006</b>	<b>415</b>	<b>14 597</b>

Sumber : RSUD Panglima Sebaya

Source : Panglima Sebaya Hospital

**Tabel 4.2.19**  
**Table**

**Jumlah Kasus HIV/AIDS, IMS, DBD, Diare, TB, dan Malaria Menurut Kecamatan di Kabupaten Paser, 2017**  
**Number of Cases of HIV/AIDS, Sexually Transmitted Infection, Dengue Fever, Diarrhea, Tuberculosis (TB) and Malaria by Subdistrict in Paser Regency, 2017**

<b>Kecamatan Subdistrict</b>	<b>HIV/AIDS HIV/AIDS</b>	<b>IMS Sexually Transmitted</b>	<b>DBD Dengue Fever</b>	<b>Diare Diarrhea</b>	<b>TB Tuberculosis</b>	<b>Malaria Malaria</b>
(1)	(2)	(3)	(4)	(5)	(6)	(7)
1 Batu Sopang	2	4	1	400	10	3
2 Muara Samu	0	0	3	446	8	1
3 Batu Engau	0	4	3	569	12	35
4 Tanjung Harapan	1	0	1	380	8	0
5 Pasir Belengkong	1	5	5	840	35	3
6 Tanah Grogot	20	6	58	1312	79	0
7 Kuaro	0	7	0	758	13	8
8 Long Ikis	1	3	3	929	39	209
9 Muara Komam	0	0	0	426	10	75
10 Long Kali	0	2	0	711	29	138
<b>Paser</b>	<b>25</b>	<b>31</b>	<b>74</b>	<b>6771</b>	<b>243</b>	<b>472</b>

Sumber: Dinas Kesehatan Kabupaten Paser  
Source : Health Service of Paser Regency

Jumlah Remaja Usia 15-24 Tahun yang Mendapat  
Penyuluhan Tentang Kesehatan Reproduksi (Kespro),  
HIV/AIDS, dan Keluarga Berencana (KB) Menurut  
Kecamatan di Kabupaten Paser, 2017

Tabel 4.2.20

*Table Number of Young People Aged 15 - 24 Who Had  
Counselling on Reproductive Health, HIV/AIDS, and Family  
Planning by Subdistrict in Paser Regency, 2017*

Kecamatan Subdistrict	Penyuluhan Kespro Reproductive Health Counselling	Penyuluhan HIV/AIDS HIV/AIDS Counselling	Penyuluhan KB Family Planning Counselling
(1)	(2)	(3)	(4)
1 Batu Sopang	176	176	176
2 Muara Samu	82	82	82
3 Batu Engau	235	235	235
4 Tanjung Harapan	23	23	23
5 Pasir Belengkong	104	104	104
6 Tanah Grogot	437	437	437
7 Kuaro	256	256	256
8 Long Ikis	186	186	186
9 Muara Komam	80	80	80
10 Long Kali	270	270	270
<b>Paser</b>	<b>1849</b>	<b>1849</b>	<b>1849</b>

Sumber: Badan Pemberdayaan Perempuan dan Keluarga Berencana  
Source: Office of Women's Empowerment and Family Planning Board

**Jumlah Klinik Keluarga Berencana (KKB) dan Pos Pelayanan Keluarga Berencana Desa (PPKBD) Menurut Kecamatan di Kabupaten Paser, 2017**  
**Number of Family Planning Clinics and Village Family Planning Service Units by Subdistrict in Paser Regency, 2017**

Kecamatan Subdistrict	KKB Family Planning Clinics	PPKBD Village Family Planning Service Units
(1)	(2)	(3)
1 Batu Sopang	53	446
2 Muara Samu	2	6
3 Batu Engau	4	9
4 Tanjung Harapan	1	138
5 Pasir Belengkong	8	316
6 Tanah Grogot	35	251
7 Kuaro	30	186
8 Long Ikis	7	23
9 Muara Komam	1	7
10 Long Kali	13	11
<b>Paser</b>	<b>154</b>	<b>1393</b>

Sumber: Badan Pemberdayaan Perempuan dan Keluarga Berencana  
 Source: Office of Women's Empowerment and Family Planning Board



**Tabel 4.2.22** Jumlah Pasangan Usia Subur dan Peserta KB Aktif Menurut Kecamatan di Kabupaten Paser, 2017  
**Table 4.2.22** *Number of Eligible Couples and Family Planning Participants by Subdistrict in Paser Regency, 2017*

Kecamatan Subdistrict	Jumlah PUS Eligible Couples	Peserta KB Aktif Family Planning Participants			
		IUD	MOW	MOP	Kondom Condom
(1)	(2)	(3)	(4)	(5)	(6)
1 Batu Sopang	4 597	371	171	65	199
2 Muara Samu	1 133	69	37	15	47
3 Batu Engau	2 422	227	119	45	135
4 Tanjung Harapan	1 651	106	61	23	71
5 Pasir Belengkong	5 476	337	180	68	211
6 Tanah Grogot	11 851	795	425	67	513
7 Kuaro	4 897	425	195	77	226
8 Long Ikis	6 981	472	251	94	299
9 Muara Komam	2 158	158	83	34	105
10 Long Kali	5 353	41	192	70	218
<b>Paser</b>	<b>46 519</b>	<b>3 001</b>	<b>1 714</b>	<b>558</b>	<b>2 024</b>

Bersambung / Continue...

Lanjutan Tabel/*Continued Table 4.2.22*

Kecamatan <i>Subdistrict</i>	Peserta KB Aktif <i>Family Planning Participants</i>			
	Implan <i>Implants</i>	Suntikan <i>Injection</i>	Pil <i>Pill</i>	Jumlah <i>Total</i>
(1)	(7)	(8)	(9)	(10)
1 Batu Sopang	496	2 347	1 308	4 957
2 Muara Samu	117	468	447	1 200
3 Batu Engau	296	1 100	1 019	2 941
4 Tanjung Harapan	157	1 066	459	1 943
5 Pasir Belengkong	469	1 407	866	3 538
6 Tanah Grogot	1 075	2 570	1 606	7 051
7 Kuaro	515	2 458	1 285	5 181
8 Long Ikis	589	1 590	1 215	4 510
9 Muara Komam	225	1 224	684	2 513
10 Long Kali	422	998	965	2 906
<b>Paser</b>	<b>4 361</b>	<b>15 228</b>	<b>9 854</b>	<b>36 740</b>

Sumber: Badan Pemberdayaan Perempuan dan Keluarga Berencana  
*Source: Office of Women's Empowerment and Family Planning Board*

### 4.3 AGAMA/RELIGION

**Tabel**  
**Table 4.3.1** **Persentase Penduduk Menurut Kecamatan dan Agama yang Dianut di Kabupaten Paser (persen), 2017**  
**Population by Subdistrict and Religion in Paser Regency (percent), 2017**

Kecamatan <i>Subdistrict</i>	Islam <i>Islam</i>	Protestan <i>Christian</i>	Katolik <i>Catholic</i>	Hindu <i>Hindu</i>	Budha <i>Buddha</i>	Lainnya <i>Other</i>	Jumlah <i>Total</i>
(1)	(2)	(3)	(4)	(5)	(6)	(7)	(8)
1 Batu Sopang	88,14	9,36	2,31	0,14	0,06	0,00	100,00
2 Muara Samu	75,73	3,83	10,08	3,38	6,99	0,00	100,00
3 Batu Engau	88,90	5,11	5,66	0,12	0,21	0,00	100,00
4 Tanjung Harapan	98,99	0,64	0,37	0,01	0,00	0,00	100,00
5 Pasir Belengkong	96,35	1,29	2,34	0,02	0,00	0,00	100,00
6 Tanah Grogot	97,13	2,18	0,56	0,07	0,06	0,00	100,00
7 Kuaro	91,77	5,91	2,31	0,01	0,00	0,00	100,00
8 Long Ikis	87,14	4,23	8,62	0,01	0,01	0,00	100,00
9 Muara Komam	97,80	1,65	0,16	0,40	0,00	0,00	100,00
10 Long Kali	95,62	0,92	3,43	0,00	0,02	0,00	100,00

Sumber: Kantor Kementerian Agama Kabupaten Paser

Source: Regional Office of Religious Affairs Department of Paser Regency

**Jumlah Tempat Peribadatan Menurut Kecamatan di Kabupaten Paser, 2017**  
**Table 4.3.2 Number of Worship Facilities by Subdistrict in Paser Regency, 2017**

Kecamatan <i>Subdistrict</i>	Masjid <i>Mosque</i>	Mushola <i>Mushola</i>	Gereja		
			Protestan <i>Christian Church</i>	Pura <i>Temple</i>	Vihara <i>Vihara</i>
(1)	(2)	(3)	(4)	(5)	(6)
1 Batu Sopang	19	29	4	0	0
2 Muara Samu	9	4	3	1	2
3 Batu Engau	21	9	0	0	0
4 Tanjung Harapan	8	5	2	0	0
5 Pasir Belengkong	71	64	2	0	0
6 Tanah Grogot	53	75	4	0	0
7 Kuaro	64	61	4	0	0
8 Long Ikis	51	104	19	0	0
9 Muara Komam	17	22	3	0	0
10 Long Kali	47	60	2	0	0
<b>Paser</b>	<b>360</b>	<b>433</b>	<b>43</b>	<b>1</b>	<b>2</b>

Sumber: Kantor Kementerian Agama Kabupaten Paser  
 Source: Regional Office of Religious Affairs Department of Paser Regency

**Tabel**  
**Table** 4.3.3

**Banyaknya Nikah Menurut Kecamatan di Kabupaten Paser 2017**  
**Number of Marriages by Subdistrict in Paser Regency, 2017**

Kecamatan <i>Subdistrict</i>	Nikah <i>Marriages</i>
(1)	(2)
1. Batu Sopang	119
2. Muara Samu	48
3. Batu Engau	123
4. Tanjung Harapan	58
5. Pasir Belengkong	186
6. Tanah Grogot	581
7. Kuaro	195
8. Long Ikis	330
9. Muara Komam	86
10. Long Kali	190
<b>Paser</b>	<b>1 916</b>

Sumber : Kantor Kementerian Agama Kabupaten Paser

Source : *Regional Office of Religious Affairs Department of Paser Regency*

**Tabel**  
**Table** 4.3.4

**Banyaknya Perkara yang Diterima Menurut Jenis dan Bulan di Kabupaten Paser 2017**  
**Number of Cases Which Accepted by Religious Court by Type and Month, in Regency 2017**

Jenis Perkara <i>Type of Cases</i>	Bulan / Month					
	Januari <i>January</i>	Pebruari <i>February</i>	Maret <i>March</i>	April <i>April</i>	Mei <i>May</i>	Juni <i>June</i>
(1)	(2)	(3)	(4)	(5)	(6)	(7)
1. Ijin Poligami <i>Poligamy Permit</i>	0	0	0	0	0	0
2. Cerai Talak <i>Divorce by Husband</i>	30	26	20	19	19	8
3. Cerai Gugat <i>Divorce by Wife</i>	109	50	67	53	49	20
4. Isbat Nikah/ Pengesahan Nikah <i>Marriage Legalization</i>	26	13	20	13	18	3
5. Dispensasi Kawin <i>Marriage Dispensation</i>	10	13	9	11	10	5
6. Asal Usul Anak	2	3	5	4	5	1
7. Kewarisan	0	0	0	0	1	0
8. Penunjukkan Wali	0	0	0	0	0	0
9. Wali Adhol	1	1	0	0	0	0
10. Harta Bersama	0	0	1	0	0	0
11. Hadhanah	0	0	0	0	0	0
12. Penetapan Ahli Waris	1	1	0	0	1	0
13. Perbaikan Nama Akta Cerai	0	0	0	0	0	0
14. Perbaikan Buku Nikah	4	2	1	1	2	0
<b>Jumlah / Total</b>	<b>183</b>	<b>109</b>	<b>123</b>	<b>101</b>	<b>105</b>	<b>37</b>

Bersambung / Continued .....

**Lanjutan Tabel : 4.3.4.**  
**Continued Table**

Jenis Perkara <i>Type of Cases</i>	Bulan / Month					
	Juli <i>July</i>	Agustus <i>August</i>	Sept <i>Sept</i>	Oktober <i>October</i>	Nov <i>Nov</i>	Desember <i>December</i>
(1)	(8)	(9)	(10)	(11)	(12)	(13)
1. Ijin Poligami <i>Poligamy Permit</i>	0	1	1	2	0	0
2. Cerai Talak <i>Divorce by Husband</i>	23	11	28	28	14	4
3. Cerai Gugat <i>Divorce by Wife</i>	100	13	50	64	45	16
4. Isbat Nikah/ Pengesahan Nikah <i>Marriage Legalization</i>	25	16	13	11	87	4
5. Dispensasi Kawin <i>Marriage Dispensation</i>	14	10	11	7	9	2
6. Asal Usul Anak	0	2	0	2	1	1
7. Kewarisan	0	0	0	0	0	0
8. Penunjukkan Wali	0	0	0	0	0	0
9. Wali Adhol	0	0	0	1	1	0
10. Harta Bersama	0	2	2	1	0	0
11. Hadhanah	0	0	0	0	0	0
12. Penetapan Ahli Waris	0	0	0	0	0	0
13. Perbaikan Nama Akta Cerai	0	0	0	0	1	0
14. Perbaikan Buku Nikah	2	4	2	1	0	1
<b>Jumlah / Total</b>	<b>164</b>	<b>59</b>	<b>107</b>	<b>117</b>	<b>158</b>	<b>28</b>

Sumber : Kantor Pengadilan Agama Tanah Grogot

Source : Regional Office of Religious Affairs Court of Tanah Grogot

**Tabel**  
**Table** 4.3.5

**Banyaknya Perkara yang Diputuskan Menurut Jenis Perkara dan Bulan di Kabupaten Paser, 2017**  
**Number of Cases Which Convicted by Religious Court by Type of Cases and Month, in Paser Regency 2017**

Jenis Perkara <i>Type of Cases</i>	Bulan / Month					
	Januari <i>January</i>	Februari <i>February</i>	Maret <i>March</i>	April <i>April</i>	Mei <i>May</i>	Juni <i>June</i>
(1)	(2)	(3)	(4)	(5)	(6)	(7)
1. Sisa Bulan Lalu <i>Remainder from Last Month</i>	189	246	222	236	250	220
2. Diterima / Accepted	184	109	123	101	106	8
<b>Jumlah / Total</b>	<b>373</b>	<b>355</b>	<b>345</b>	<b>337</b>	<b>356</b>	<b>258</b>
1. Dicabut / Abort	5	6	3	2	6	9
2. Ijin Poligami <i>Poligamy Permit</i>	1	0	0	0	0	0
3. Cerai Talak <i>Divorce by Husband</i>	19	21	13	15	21	17
4. Cerai Gugat <i>Divorce by Wife</i>	62	67	62	36	70	27
5. Isbat Nikah/ Pengesahan Nikah <i>Marriage Legalization</i>	26	15	8	10	11	4
6. Dispensasi Kawin <i>Marriage Dispensation</i>	5	8	11	9	11	5
7. Asal Usul Anak	0	5	3	3	3	4
8. Kewarisan	0	0	0	0	0	0
9. Penunjukkan Wali	0	0	0	0	0	0
10. Wali Adhol	0	2	0	0	0	0
11. Harta Bersama	0	0	0	0	0	0
12. Perbaikan Nama	0	0	0	0	0	0
13. Penetapan Ahli Waris	1	0	1	0	0	0
14. Hadhanah	0	0	0	0	0	0
15. Tidak Diterima	0	0	0	0	1	2
16. Dicoret	0	0	0	0	1	0
17. Ditolak / Rejected	5	4	3	3	9	3
18. Gugur / Not Applicable	3	2	3	3	1	1
<b>Jumlah / Total</b>	<b>127</b>	<b>130</b>	<b>107</b>	<b>81</b>	<b>134</b>	<b>72</b>
<b>Sisa Akhir</b>	<b>246</b>	<b>225</b>	<b>238</b>	<b>256</b>	<b>222</b>	<b>186</b>
<b>P 3 H P</b>	<b>0</b>	<b>0</b>	<b>0</b>	<b>0</b>	<b>0</b>	<b>0</b>

Bersambung / Continued .....



Lanjutan Tabel : 4.3.5.

Continued Table

Jenis Perkara <i>Type of Cases</i>	Bulan / Month					
	Juli <i>July</i>	Agustus <i>August</i>	Sept <i>Sept</i>	Oktober <i>October</i>	Nov <i>Nov</i>	Desember <i>December</i>
(1)	(8)	(9)	(10)	(11)	(12)	(13)
1. Sisa Bulan Lalu <i>Remainder from Last Month</i>	182	259	235	214	234	265
2. Diterima / <i>Accepted</i>	165	104	107	117	158	29
<b>Jumlah / Total</b>	<b>347</b>	<b>363</b>	<b>342</b>	<b>331</b>	<b>392</b>	<b>294</b>
1. Dicabut / <i>Abort</i>	5	13	5	10	10	1
2. Ijin Poligami <i>Poligamy Permit</i>	0	0	0	0	0	0
3. Cerai Talak <i>Divorce by Husband</i>	15	18	22	16	24	7
4. Cerai Gugat <i>Divorce by Wife</i>	47	54	73	41	70	35
5. Isbat Nikah/ Pengesahan Nikah <i>Marriage Legalization</i>	2	18	13	9	5	6
6. Dispensasi Kawin <i>Marriage Dispensation</i>	10	7	13	9	5	6
7. Asal Usul Anak	1	2	1	1	1	1
8. Kewarisan	0	0	0	0	0	0
9. Penunjukkan Wali	0	0	0	0	0	0
10. Wali Adhol	0	0	0	0	0	0
11. Harta Bersama	0	0	0	0	0	0
12. Perbaikan Nama	0	0	0	0	0	0
13. Penetapan Ahli Waris	0	0	0	0	0	0
14. Hadhanah	0	0	0	0	0	0
15. Tidak Diterima	0	0	0	0	0	0
16. Dicoret	0	0	0	0	6	0
17. Ditolak/ <i>Rejected</i>	5	12	3	6	0	15
18. Gugur/ <i>Not Applicable</i>	1	1	1	1	1	1
<b>Jumlah / Total</b>	<b>86</b>	<b>125</b>	<b>131</b>	<b>93</b>	<b>122</b>	<b>72</b>
<b>Sisa Akhir</b>	<b>261</b>	<b>238</b>	<b>211</b>	<b>238</b>	<b>270</b>	<b>222</b>
<b>P 3 H P</b>	<b>0</b>	<b>0</b>	<b>0</b>	<b>0</b>	<b>0</b>	<b>0</b>

Keterangan : P 3 H P : Permohonan Pertolongan Pembagian Harta Peninggalan

Sumber : Kantor Pengadilan Agama Tanah Grogot

Source : Regional Office of Religious Affairs Court of Tanah Grogot, Kabupaten Paser Dalam Angka 2018

**Tabel**  
**Table** 4.3.6

**Banyaknya Akte Cerai yang Dikeluarkan Pengadilan Agama Tanah Grogot Menurut Kecamatan dan Jenis Cerai 2017**  
**Number of Divorce Certificate Issued by Religious Court of Tanah Grogot by Subdistrict and Type of Divorce, 2017**

Kecamatan Subdistrict	Jenis Cerai / Type of Divorce				Jumlah Total	
	Cerai Talak Divorce by Husband		Cerai Gugat Divorce by Wife		Pemohon	Termohon
	Pemohon	Termohon	Pemohon	Termohon		
(1)	(2)	(3)	(4)	(5)	(6)	(7)
1. Batu Sopang	8	7	29	25	37	32
2. Muara Samu	1	1	3	3	4	4
3. Batu Engau	5	3	12	12	17	15
4. Tanjung Harapan	2	1	0	0	2	1
5. Pasir Belengkong	9	10	30	12	39	22
6. Tanah Grogot	62	42	136	92	198	134
7. Kuaro	16	16	43	17	59	33
8. Long Ikis	18	20	69	38	87	58
9. Muara Komam	7	8	5	5	12	13
10. Long Kali	7	2	36	19	43	21
<b>Paser</b>	<b>135</b>	<b>110</b>	<b>363</b>	<b>223</b>	<b>498</b>	<b>333</b>

Sumber : Kantor Pengadilan Agama Tanah Grogot

Source : Regional Office of Religious Affairs Court of Tanah Grogot

**Tabel**  
**Table 4.3.7**

**Banyaknya Perceraian yang Diputus Pengadilan Agama Tanah  
Grogot Menurut Faktor Penyebab, 2017**  
**Number of Divorce by Religious Court of Tanah Grogot by  
Factor's , 2017**

Kecamatan <i>Subdistrict</i>	Mening- galkan Kewajiban	Gangguan Pihak Ketiga	Ekonomi	Terus- menerus Berselisih	Moral	Pengani- ayaan
(1)	(2)	(3)	(4)	(5)	(6)	(7)
1. Januari <i>January</i>	34	2	2	39	2	1
2. Pebruari <i>February</i>	43	1	1	40	1	1
3. Maret <i>March</i>	40	0	0	30	2	3
4. April <i>April</i>	36	0	0	13	1	0
5. Mei <i>May</i>	32	0	0	64	2	2
6. Juni <i>June</i>	30	0	0	12	0	1
7. Juli <i>July</i>	40	0	1	17	1	1
8. Agustus <i>August</i>	22	1	2	42	1	1
9. September <i>September</i>	66	2	0	25	0	0
10. Oktober <i>October</i>	38	0	0	17	0	0
11. Nopember <i>November</i>	53	5	5	28	0	2
12. Desember <i>December</i>	24	0	0	10	0	0
<b>Jumlah / Total</b>	<b>458</b>	<b>11</b>	<b>11</b>	<b>337</b>	<b>10</b>	<b>12</b>

Sumber : Kantor Pengadilan Agama Tanah Grogot

Source : Regional Office of Religious Affairs Court of Tanah Grogot

## 4.4 KRIMINALITAS /CRIME

**Tabel 4.4.1**  
**Table** **Banyaknya Pelanggaran dan Kecelakaan Lalu Lintas di Kabupaten Paser 2017**  
**Number of Traffic Violation and Accident in Paser Regency, 2017**

Bulan Month	Pelanggaran Traffic Violation		Kecelakaan Traffic Accident	
	Kejadian Occurrence	Diselesaikan Solved	Kejadian Occurrence	Diselesaikan Solved
(1)	(2)	(3)	(4)	(5)
1. Januari January	134	134	11	5
2. Pebruari February	260	260	5	2
3. Maret March	260	260	8	9
4. April April	291	291	10	16
5. Mei May	327	327	6	5
6. Juni June	1 400	1 400	6	5
7. Juli July	196	196	5	2
8. Agustus August	424	424	3	3
9. September September	469	469	5	4
10. Oktober October	450	450	25	6
11. Nopember November	490	490	10	13
12. Desember December	455	455	9	5
<b>Jumlah / Total</b>	<b>5 156</b>	<b>5 156</b>	<b>103</b>	<b>75</b>

Sumber : Polres Paser

Source : Resort Police Office of Paser Regency

**Tabel**  
**Table** 4.4.2

**Banyaknya Gangguan Kamtibmas/ Pelanggaran yang  
Terjadi Di Wilayah Hukum Polres Paser, 2017**  
*Number of Disturbance of the Public Security on Polres  
Paser Authority, 2017*

<b>Bulan</b> <b>Month</b>	<b>Kejadian</b> <b>Occurrence</b>	<b>Diselesaikan</b> <b>Solved</b>
<i>(1)</i>	<i>(2)</i>	<i>(3)</i>
1. Januari <i>January</i>	21	19
2. Pebruari <i>February</i>	31	27
3. Maret <i>March</i>	25	21
4. April <i>April</i>	31	20
5. Mei <i>May</i>	28	21
6. Juni <i>June</i>	34	18
7. Juli <i>July</i>	30	19
8. Agustus <i>August</i>	27	19
9. September <i>September</i>	21	14
10. Oktober <i>October</i>	20	9
11. Nopember <i>November</i>	18	10
12. Desember <i>December</i>	24	23
<b>Jumlah / Total</b>	<b>310</b>	<b>220</b>

Sumber : Polres Paser

Source : Resort Police Office of Paser Regency

**Tabel**  
**Table** 4.4.3

**Banyaknya Gangguan Kamtibmas / Pelanggaran Yang  
Terjadi di Kabupaten Paser Menurut Jenisnya 2017  
Number of Disturbance of The Public Security in Paser  
Regency by Kind of Disturbance, 2017**

<b>Jenis Gangguan Kamtibmas Kind of Disturbance</b>	<b>Kejadian Occurrence</b>	<b>Diselesaikan Solved</b>
<i>(1)</i>	<i>(2)</i>	<i>(3)</i>
1. Narkoba	72	73
2. Curanmor	67	31
3. Curbis	32	15
4. Curat	31	13
5. Penggelapan	18	9
6. Penganiayaan	17	15
7. Cabul	10	8
8. Curas	8	4
9. Illegal oil	6	6
10. Pengeroyokan	6	6
11. Persetubuhan anak	5	5
12. Kebakaran	5	5
13. Sjam/Senpi	4	4

Bersambung / Continued .....

Lanjutan Tabel : 4.4.3.

Continued Table

Jenis Gangguan Kamtibmas <i>Kind of Disturbance</i>	Kejadian Occurrence	Diselesaikan Solved
(1)	(2)	(3)
14. Perlindungan anak	4	4
15. Temu mayat	4	2
16. Penipuan	3	2
17. KDRT	3	3
18. Pembunuhan	3	4
19. Perjinahan	2	2
20. UU Kesehatan	2	2
21. Percobaan pembunuhan	2	2
22. Judi	2	2
23. Pengrusakan	1	0
24. Pengancaman	1	1
25. Percobaan pencurian	1	0
26. Bunuh diri	1	1
27. UU Perkebunan	0	1
<b>Jumlah / Total</b>	<b>310</b>	<b>220</b>

Sumber : Polres Paser

Source : Resort Police Office of Paser Regency

**Jumlah Tindak Pidana Menurut Kepolisian Sektor di Kabupaten Paser, 2015–2017**  
**Table 4.4.4 Number of Reported Criminal Cases by Subdistrict Police Office in Paser Regency, 2015–2017**

<b>Kepolisian Sektor Subdistrict Police Office</b>	<b>2015</b>	<b>2016</b>	<b>2017</b>
(1)	(2)	(3)	(4)
1 Batu Sopang	21	17	19
2 Muara Samu	6	4	1
3 Batu Engau	17	12	5
4 Tanjung Harapan	0	1	5
5 Pasir Belengkong	13	5	7
6 Tanah Grogot	5	7	15
7 Kuaro	18	9	13
8 Long Ikis	16	18	12
9 Muara Komam	8	3	4
10 Long Kali	17	11	15

Sumber: Polres Paser  
 Source: Resort Police Office of Paser Regency



**Tabel 4.4.5**  
**Table**

**Banyaknya Perkara dan Terdakwa Tindak Pidana yang Diterima dan Diselesaikan Dirinci Perbulan di Kabupaten Paser 2017**  
**Number of Cases and Defendants, Accepted and Convicted by Month, in Paser Regency 2017**

<b>Bulan</b> <b>Month</b>	<b>Sisa Bulan Lalu</b> <b>Remainder from Last</b> <b>Month</b>		<b>Diterima</b> <b>Accepted</b>	
	<b>Perkara</b> <b>Cases</b>	<b>Terdakwa</b> <b>Defendants</b>	<b>Perkara</b> <b>Cases</b>	<b>Terdakwa</b> <b>Defendants</b>
(1)	(2)	(3)	(4)	(5)
1. Januari/January	70	70	33	33
2. Pebruari/February	77	77	35	35
3. Maret/March	84	84	35	35
4. April/April	75	75	75	75
5. Mei/May	81	81	81	81
6. Juni/June	70	70	70	70
7. Juli/July	72	72	72	72
8. Agustus/August	85	85	85	85
9. September/September	86	86	30	30
10. Oktober/October	89	89	21	21
11. Nopember/November	70	70	30	30
12. Desember/December	62	62	29	29
<b>Jumlah / Total</b>	<b>1 842</b>	<b>921</b>	<b>596</b>	<b>596</b>

Bersambung / Continued .....

**Lanjutan Tabel : 4.4.5.**  
*Continued Table*

<b>Bulan Month</b>	<b>Diselesaikan Convicted</b>		<b>Sisa Remainder</b>	
	<b>Perkara Cases</b>	<b>Terdakwa Defendants</b>	<b>Perkara Cases</b>	<b>Terdakwa Defendants</b>
(1)	(6)	(7)	(8)	(9)
1. Januari/January	26	26	77	77
2. Pebruari/February	28	28	84	84
3. Maret/March	44	44	75	75
4. April/April	27	27	81	81
5. Mei/May	47	47	70	70
6. Juni/June	27	27	72	72
7. Juli/July	23	23	85	85
8. Agustus/August	52	52	86	86
9. September/September	27	27	89	89
10. Oktober/October	40	40	70	70
11. Nopember/November	38	38	62	62
12. Desember/December	30	30	61	61
<b>Jumlah / Total</b>	<b>409</b>	<b>409</b>	<b>912</b>	<b>912</b>

Sumber : Pengadilan Negeri / Ekonomi Tanah Grogot  
 Source : State / Economic Court of Tanah Grogot

**Tabel**  
**Table** 4.4.6

**Jumlah Terdakwa yang Diselesaikan Menurut  
Kelompok Umur dan Bulan di Kabupaten Paser 2017**  
**Number of Defendant Based on Conviction of Civil Court  
by Age Group and Month, in Paser Regency 2017**

<b>Bulan</b> <b>Month</b>	<b>&lt; 16 Tahun Less Than 16 Years</b>	<b>16 - 20 Tahun 16 - 20 Years</b>	<b>≥ 21 Tahun 21 Years and Over</b>	<b>Jumlah Total</b>
(1)	(2)	(3)	(4)	(5)
1. Januari / January	0	1	32	33
2. Februari / February	0	7	28	35
3. Maret / March	0	1	43	44
4. April / April	0	7	43	50
5. Mei / May	3	2	40	42
6. Juni / June	0	3	29	32
7. Juli / July	0	5	34	39
8. Agustus / August	0	5	42	47
9. September / September	0	5	32	37
10. Oktober / October	0	11	23	34
11. Nopember / November	0	2	34	36
12. Desember / December	0	3	33	36
<b>Jumlah / Total</b>	<b>55</b>	<b>52</b>	<b>413</b>	<b>465</b>

Sumber : Pengadilan Negeri / Ekonomi Tanah Grogot

Source : State / Economic Court of Tanah Grogot

**Tabel**  
**Table** 4.4.7

**Banyaknya Rol / Pelanggaran yang Diterima dan  
Diselesaikan Dirinci Per Bulan di Kabupaten Paser 2017  
Number of rule, Accepted and Convicted by Month in  
Paser Regency, 2017**

<b>Bulan Month</b>	<b>Diterima Accepted</b>		<b>Diselesaikan Convicted</b>	
	<b>Perkara Cases</b>	<b>Terdakwa Defendats</b>	<b>Perkara Cases</b>	<b>Terdakwa Defendats</b>
(1)	(2)	(3)	(4)	(5)
1. Januari / January	33	33	26	26
2. Februari / February	35	35	28	28
3. Maret / March	35	35	44	44
4. April / April	75	75	27	27
5. Mei / May	81	81	47	47
6. Juni / June	70	70	27	27
7. Juli / July	72	72	23	23
8. Agustus / August	85	85	52	52
9. September / September	30	30	27	27
10. Oktober / October	21	21	40	40
11. Nopember / November	30	30	38	38
12. Desember / December	29	29	30	30
<b>Jumlah / Total</b>	<b>596</b>	<b>596</b>	<b>409</b>	<b>409</b>

Sumber : Pengadilan Negeri / Ekonomi Tanah Grogot

Source : State / Economic Court of Tanah Grogot

**Tabel**  
**Table** 4.4.8

**Banyaknya Tambahan Narapidana Menurut Lamanya  
Ditahan Dirinci Perbulan, Di Kabupaten Paser Tahun 2017**  
**Number of Additional Prisoners Based on Court Verdicts by  
Type of Sentence and Month, in Paser Regency 2017**

<b>Bulan</b> <b>Month</b>	<b>&gt; 5 Tahun More Than 5 Years</b>	<b>1 - 5 Tahun 1 - 5 Years</b>	<b>&lt; 1 Tahun &lt; 1 Years</b>	<b>Jumlah Total</b>
(1)	(2)	(3)	(4)	(5)
1. Januari / <i>January</i>	11	17	5	33
2. Februari / <i>February</i>	11	10	14	35
3. Maret / <i>March</i>	7	14	21	42
4. April / <i>April</i>	6	17	26	49
5. Mei / <i>May</i>	2	26	14	42
6. Juni / <i>June</i>	7	16	9	32
7. Juli / <i>July</i>	7	20	12	39
8. Agustus / <i>August</i>	4	37	9	50
9. September / <i>September</i>	7	19	11	37
10. Oktober / <i>October</i>	1	14	7	22
11. Nopember / <i>November</i>	8	16	22	46
12. Desember / <i>December</i>	1	22	13	36
<b>Jumlah / Total</b>	<b>72</b>	<b>228</b>	<b>163</b>	<b>463</b>

Sumber : Pengadilan Negeri / Ekonomi Tanah Grogot

Source : State / Economic Court of Tanah Grogot

**Tabel**  
**Table** 4.4.9

**Banyaknya Tambahan Narapidana / Tahanan Menurut  
Kelompok Usia dan Jenis Kelamin Dirinci Per Bulan di  
Kabupaten Paser 2017**  
*Number of Additional Prisoners by Age Group and Sex by  
Month, in Paser Regency 2017*

Bulan Month	Dewasa (>21 Tahun) Adult (21 Years and Over)		Pemuda (18-20 Tahun) Youth 18-20 Years		
	Laki-Laki Male	Perempuan Female	Laki-Laki Male	Perempuan Female	
(1)	(2)	(3)	(4)	(5)	
1. Januari / January	17	1	2	1	
2. Februari / February	16	2	2	0	
3. Maret / March	22	0	1	0	
4. April / April	23	2	0	1	
5. Mei / May	24	0	0	0	
6. Juni / June	21	2	1	0	
7. Juli / July	19	1	2	0	
8. Agustus / August	20	3	0	0	
9. September / September	21	1	2	0	
10. Oktober / October	19	2	2	0	
11. Nopember / November	20	1	1	0	
12. Desember / December	23	1	2	0	
<b>Jumlah</b>	<b>2017</b>	<b>261</b>	<b>16</b>	<b>15</b>	<b>2</b>
<b>Total</b>	2016	202	11	18	0
	2015	180	12	34	3
	2014	151	10	30	2

Bersambung / Continued ... ..

Lanjutan Tabel : 4.4.9.

Continued Table

Bulan Month	Anak-anak ( < 18 Tahun ) Children ( < 18 Years )		Jumlah Total		
	Laki-Laki Male	Perempuan Female	Laki-Laki Male	Perempuan Female	
	(1)	(6)	(7)	(8)	(9)
1. Januari / January	1	0	20	2	
2. Februari / February	0	0	18	2	
3. Maret / March	1	0	24	0	
4. April / April	2	0	25	3	
5. Mei / May	2	0	26	0	
6. Juni / June	0	0	22	2	
7. Juli / July	0	0	21	1	
8. Agustus / August	1	0	21	3	
9. September / September	0	0	23	1	
10. Oktober / October	0	0	21	2	
11. Nopember / November	1	0	22	1	
12. Desember / December	1	0	26	1	
<b>Jumlah</b>	<b>2017</b>	<b>9</b>	<b>0</b>	<b>269</b>	<b>18</b>
<b>Total</b>	2016	8	0	230	11
	2015	7	0	221	15
	2014	9	0	190	12

Sumber : Rumah Tahanan Negara Tanah Grogot

Source : State Prison of Tanah Grogot

Catatan Wilayah Rutan Tanah Grogot adalah Kab. Paser dan Kab. PPU

**Banyaknya Tambahannya Narapidana / Tahanan Menurut Jenis Tindak Pidana Dirinci Per Bulan di Kabupaten Paser 2017**

**Tabel 4.4.10**  
**Table**

**Number of Additional Prisoners by Type of Crime per Month, in Paser Regency 2017**

<b>Bulan</b> <i>Month</i>	<b>Tindak Pidana</b> <i>Type of Crime</i>		<b>Jumlah</b> <i>Total</i>	
	<b>Kejahatan</b> <i>Crime</i>	<b>Pelanggaran</b> <i>Offence</i>		
(1)	(2)	(3)	(4)	
1. Januari/ <i>January</i>	20	1	21	
2. Pebruari/ <i>February</i>	18	2	20	
3. Maret/ <i>March</i>	19	2	21	
4. April/ <i>April</i>	18	3	21	
5. Mei/ <i>May</i>	24	1	25	
6. Juni/ <i>June</i>	22	0	22	
7. Juli/ <i>July</i>	23	4	27	
8. Agustus/ <i>August</i>	25	2	27	
9. September/ <i>September</i>	21	3	24	
10. Oktober/ <i>October</i>	24	3	27	
11. Nopember/ <i>November</i>	25	1	26	
12. Desember/ <i>December</i>	23	3	26	
<b>Jumlah</b>	<b>2017</b>	262	25	287
<b>Total</b>	2016	211	30	236
	2015	216	20	202
	2014	193	9	227

Sumber : Rumah Tahanan Negara Tanah Grogot

Source : State Prison of Tanah Grogot

Catatan Wilayah Rutan Tanah Grogot adalah Kab Paser dan Kab PPU



## 4.5 KEMISKINAN/POVERTY

**Tabel 4.5.1** Garis Kemiskinan (Rupiah) dan Penduduk Miskin (Ribuk) di Kabupaten Paser, 2012–2017  
**Table 4.5.1** *Poverty Line (IDR) and Number of Poor People (Thousands) in Paser Regency, 2012–2017*

Tahun Year	Garis Kemiskinan (Rp.) Poverty Line	Penduduk Miskin (Ribuk) Number of Poor People	
		Jumlah Total	Persentase Percentage
(1)	(2)	(3)	(4)
2012	304 985	19,00	7,64
2013	329 478	20,10	7,94
2014	348 444	20,34	7,87
2015	363 060	22,82	8,76
2016	395 803	23,17	8,68
2017	433 823	25,30	9,28

Sumber/Source: Survei Sosial Ekonomi Nasional/National Socio Economic Survey



# 5

## PERTANIAN

Agriculture

### PRODUKSI PERKEBUNAN DI KABUPATEN PASER

*Estate Crops Production in Paser Regency*

## 2017

10,64 <sup>ribu ton</sup>  
*thousand ton*

2,03 <sup>juta ton</sup>  
*million ton*

4,04 <sup>ribu ton</sup>  
*thousand ton*



2

**KARET**  
*Rubber*



1

**KELAPA  
SAWIT**  
*Oil Palm*



3

**KELAPA**  
*Coconut*



## PENJELASAN TEKNIS

1. **Lahan sawah** adalah lahan pertanian yang berpetak-petak dan dibatasi oleh pematang (galengan), saluran untuk menahan/ menyalurkan air, yang biasanya ditanami padi sawah tanpa memandang dari mana diperoleh atau status lahan tersebut. Lahan yang dimaksud termasuk lahan yang terdaftar di Pajak Bumi Bangunan, luran Pembangunan Daerah, lahan bengkok, lahan serobotan, lahan rawa yang ditanami padi dan lahan bekas tanaman tahunan yang telah dijadikan sawah, baik yang ditanami padi, palawija atau tanaman semusim lainnya.
2. **Tegal/Kebun** adalah lahan pertanian bukan sawah (lahan kering) yang ditanami tanaman semusim atau tahunan dan terpisah dengan halaman sekitar rumah serta penggunaannya tidak berpindah pindah.

## TECHNICAL NOTES

1. **Wetland** is agricultural land that separated by small dykes to resist water, where the main crop is usually wetland paddy without considering where it is got from or the status of the land. It includes the land that is registered at land income tax office, regional development contribution, 'bengkok' land, illegal ownership, swamps for rice cultivation, and annual crop land mark that has been used as rice field, which are both planted with paddy, secondary crops or the other seasonal crops.
2. **Dry field/Garden** is an dryland (unirrigated land) which is planted with seasonal or annual crops and separately from the yard around the house without shifting

3. **Ladang/Huma** adalah lahan pertanian bukan sawah (lahan kering) yang biasanya ditanami tanaman semusim dan penggunaannya hanya semusim atau dua musim, kemudian akan ditinggalkan bila sudah tidak subur lagi (berpindah-pindah).  
Kemungkinan lahan ini beberapa tahun kemudian akan dikerjakan kembali jika sudah subur.

4. **Lahan yang sementara tidak diusahakan** adalah lahan yang biasanya diusahakan tetapi untuk sementara (lebih dari 1 (satu) tahun tetapi kurang dari atau sama dengan 2 (dua) tahun) tidak diusahakan, termasuk lahan sawah yang tidak diusahakan selama lebih dari 2 (dua) tahun.

3. **Unirrigated agricultural field /Shifting cultivation land** is dryland (unirrigated land) that usually is cultivated for seasonal crops and utilized only for one or two seasons, then it will be left when it is not fertile (shifting). Maybe, this land will be used again in a few years if it has been fertile.

4. **Temporarily unused land** is land that is regularly used but temporarily (more than a year but less or equal than two years) is unused, it includes wetland that is not cultivated more than two years.

5. Data luas lahan yang disajikan adalah total luas lahan per kecamatan yang dirinci menurut penggunaannya, baik itu untuk lahan pertanian yang terdiri dari lahan sawah dan lahan bukan sawah, serta lahan bukan pertanian.

5. *The data of the land area presented here is the total land area per sub-district specified according to its use, whether for agricultural land consisting of paddy field and non-paddy field, or non-agricultural land.*

6. **Tanaman sayuran dan buah-buahan semusim**

**Tanaman sayuran semusim** adalah tanaman sumber vitamin, garam mineral dan lain-lain yang dikonsumsi dari bagian tanaman yang berupa daun, bunga, buah, dan umbinya, yang berumur kurang dari satu tahun.

**Tanaman buah-buahan semusim** adalah tanaman sumber vitamin, garam mineral, dan lain-lain yang dikonsumsi dari bagian tanaman yang berupa buah, berumur kurang dari satu tahun, tidak berbentuk pohon/rumpun tetapi menjalar dan berbatang lunak.

6. ***Seasonal vegetable and fruit plants***

***Seasonal vegetable plants*** are plants which are the sources of vitamin, mineral salt, etc, consumed from the part of the plant in the form of leaf, flower, fruit, and root with the age of less than one year.

***Seasonal fruit plants*** are plants which are the sources of vitamin, mineral salt, etc, consumed from the part of the plant in the form of fruits. These plants are creeps with the age of less than one year.

7. **Tanaman buah-buahan dan sayuran tahunan**

**Tanaman buah-buahan tahunan** adalah tanaman sumber vitamin, garam mineral, dan lain-lain yang dikonsumsi dari bagian tanaman yang berupa buah dan merupakan tanaman tahunan.

**Tanaman sayuran tahunan** adalah tanaman sumber vitamin, garam mineral, dan lain-lain yang dikonsumsi dari bagian tanaman yang berupa daun dan atau buah yang berumur lebih dari satu tahun.

8. **Luas panen tanaman hortikultura** adalah luas tanaman sayuran, buah-buahan, biofarmaka, dan tanaman hias yang diambil hasilnya/dipanen pada periode pelaporan.

7. **Annual fruit and vegetable plants**

**Annual fruit plants** are plants which are the sources of vitamin, contained mineral salt, etc, consumed from the part of plant in the form of fruit and more than one year of age.

**Annual vegetable plants** are plants which are the sources of vitamin, contained mineral salt, etc, consumed from the part of the plant in the form of vegetable and more than one year of age.

8. **Harvested area of horticulture** is area which vegetable, fruit, medicinal and ornamental plant of crop harvested during the period of report.



9. **Luas panen untuk tanaman sayuran** adalah luas tanaman yang dipanen sekaligus/habis/dibongkar dan luas tanaman yang dipanen berkali-kali (lebih dari satu kali)/belum habis.

**Tanaman yang dipanen sekaligus/ habis/dibongkar** adalah tanaman yang sehabis panen langsung dibongkar/dicabut, terdiri dari bawang merah, bawang putih, bawang daun, kentang, kol/kubis, kembang kol, petsai/sawi, wortel, lobak, dan kacang merah.

**Tanaman yang dipanen berkali-kali (lebih dari satu kali)/belum habis** adalah tanaman yang pemanenannya lebih dari satu kali dan biasanya dibongkar apabila panen terakhir sudah tidak memadai lagi, terdiri dari: kacang panjang, cabe besar, cabe rawit, jamur, tomat, terung, buncis, ketimun, labu siam, kangkung, bayam, melon, semangka, dan blewah.

9. **Harvested area of vegetables** is area of entirely plant harvested/demolished and plant harvested several times/undemolished.

**Entirely plants harvested/demolished** are plants usually harvested once and demolished to be substituted by other plants, consisting of: shallots, garlic, leeks, potato, cabbage, cauli flower, mustard green, carrots, chinese radish, and red kidney beans.

**Plants harvested several times/ undemolished** are plants usually harvested more than once and demolished in the case that the last harvest was economically not profitable. They consist of : yard long beans, chili, small chili, mushroom, tomatoes, egg plant, frech beans, cucumber, pumpkin/chajota, swamp cabbage, spinach, melon, watermelon, and blewah .

10. **Produksi hortikultura** adalah hasil menurut bentuk produk dari setiap tanaman sayuran, buah-buahan, biofarmaka dan tanaman hias yang diambil berdasarkan luas yang dipanen/tanaman yang menghasilkan pada bulan/triwulan laporan.

*10. **Horticulture production** is the standard production quantity form of vegetable, fruit, medicinal and ornamental plant based on harvested area/the number of production plants reported monthly/quarterly.*

ULASAN	DESCRIPTION
<b>TANAMAN PANGAN</b>	<b>FOOD CROPS</b>
<p>Tahun 2017, luas lahan pertanian Kabupaten Paser adalah 1.094.488 Ha, yang terdiri dari 12.702 Ha lahan sawah dan 1.081.786 Ha lahan bukan sawah. Sedangkan luas lahan bukan pertanian Kabupaten Paser adalah 65.826 Ha.</p>	<p><i>In 2017, the agricultural area of Paser Regency is 1.094.488 ha, consisting of 12.702 ha of paddy fields and 1.081.786 ha of non-paddy fields. Meanwhile, the non-agricultural area in Paser Regency is about 65.826 Ha.</i></p>
<b>PERKEBUNAN</b>	<b>ESTATE CROPS</b>
<p>Sampai dengan tahun 2017, produk unggulan sektor perkebunan di Kabupaten Paser masih dikuasai oleh tanaman kelapa sawit dengan hasil produksi sebesar 2.029.319,17 ton.</p>	<p><i>Until the year of 2017, superior products of plantation in Paser regency is still be held by oil palm, with its production is 2.029.319,17 tons.</i></p>

Produksi kelapa sawit Kabupaten Paser tahun 2017 mencapai 2.029.319,17 Ton. Jumlah produksi ini jika dibandingkan dengan tahun 2016 mengalami penurunan sebesar 98.671,17 ton. Tanaman perkebunan lain yang juga merupakan tanaman unggulan di Kabupaten Paser adalah tanaman karet. Dibandingkan tahun 2016, produksi tanaman perkebunan karet di Kabupaten Paser di tahun 2017 mengalami peningkatan sebesar 5,53 persen. Produksi karet tahun 2016 mencapai 10.082,76 Ton, sedangkan pada tahun 2017 produksinya mencapai 10.640,48 Ton.

*Production of oil palm in Paser regency in the year 2017 was 2.029.319,17 tons. It was decrease about 98.671,17 tons compared to the year 2016. Another superior products of plantation in Paser Regency is rubber. The production of rubber in 2017 was increasing about 5,53% compared to the year 2016. The production was in the level 10.082,76 tons in 2016, and it became about 10.640,48 tons in the year 2017.*

**PETERNAKAN**

Populasi ternak paling banyak pada tahun 2017 adalah sapi potong, yaitu sebanyak 20.319 ekor. Sedangkan populasi unggas paling banyak tahun 2017 adalah ayam kampung, sebanyak 154.472 ekor.

**PERIKANAN**

Perikanan dikelompokkan menjadi 2 jenis, yaitu perikanan tangkap dan perikanan budidaya. Perikanan tangkap terdiri dari perikanan laut dan perairan umum, sedangkan perikanan budidaya terdiri dari budidaya laut, tambak, kolam, keraba, jaring, dan, sawah.

Tahun 2017 produksi perikanan tangkap Kabupaten Paser meningkat 1,30% dari tahun 2016, yaitu dari 10.797,20 ton menjadi 10.937,70 ton.

**LIVESTOCK**

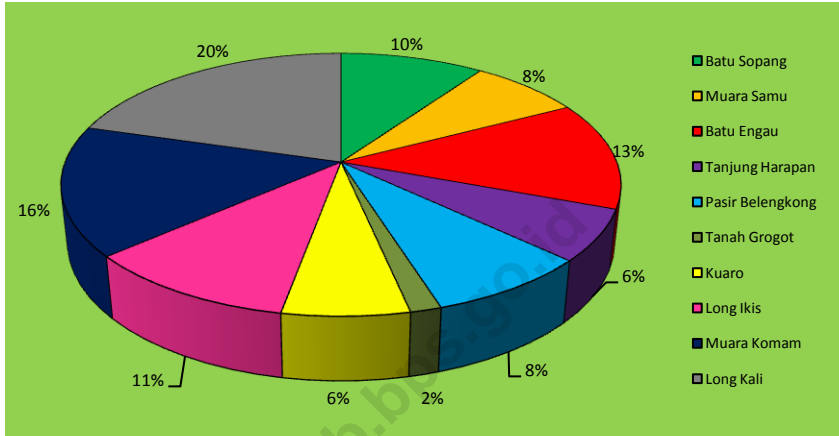
*The most Livestock population in Paser regency 2017 was beef cattle with 20.319 beef. And the most poultry population in 2017 was native chicken, which is 154.472 chicken.*

**FISHERIES**

*Fisheries can be categorized into two groups: capture and aquaculture households. Capture households include marine fishing and inland water, meanwhile aquaculture households include marine culture, brackish water pond, water pond, cage, floating cage net, and paddy field.*

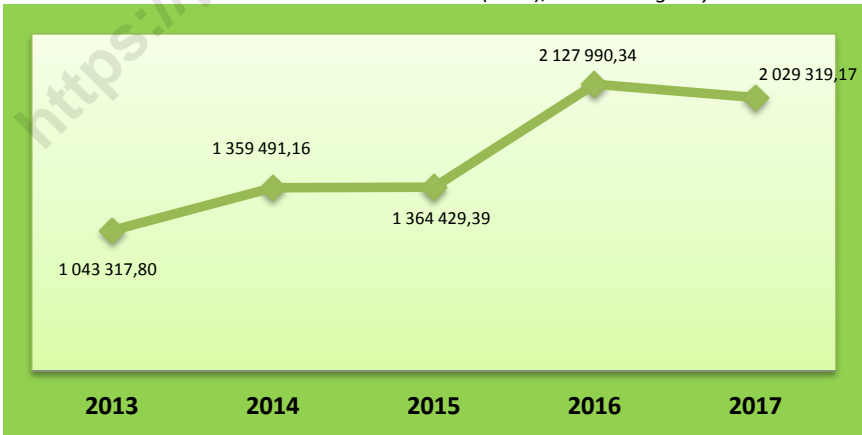
*In 2017, production of capture households was increasing 1,30% than 2016, which is from 10.797,20 tons to 10.937,70 ton.*

**Gambar 5.1 :** **Persentase Luas Lahan Pertanian (Sawah dan Bukan Sawah) Menurut Kecamatan, 2017**  
*Figure Percentage of Agricultural Land (Wetland and NonWetland) by Subdistrict in Paser Regency 2017*



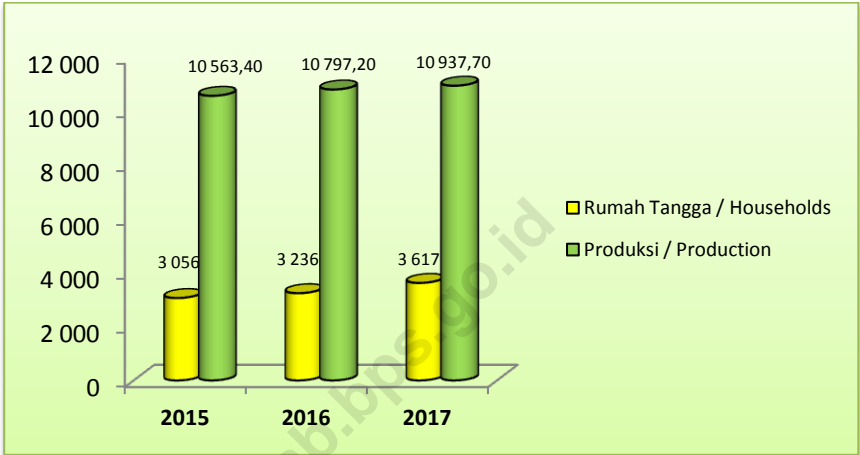
Sumber : Dinas Pertanian dan Perkebunan Kabupaten Paser  
 Source Agricultural and Estate Service of Paser Regency

**Gambar 5.2 :** **Produksi Kelapa Sawit (Ton) di Kabupaten Paser, 2013–2017**  
*Figure Oil Palm Production (Tons), in Paser Regency 2013 – 2017*



Sumber : Dinas Pertanian Kabupaten Paser  
 Source Agriculture Department of Paser Regency

**Gambar 5.3 :** Jumlah Rumah Tangga dan Produksi Perikanan Tangkap di Kabupaten Paser, 2015–2017  
*Figure* Number of Fish Capture Households and Production (Tons), in Paser Regency 2015– 2017



Sumber : Dinas Perikanan Kabupaten Paser  
 Source Fisheries Service of Paser Regency

**5.1 TANAMAN PANGAN/FOOD CROPS**

**Tabel 5.1.1 Luas Lahan Sawah Menurut Kecamatan dan Jenis Pengairan di Kabupaten Paser (hektar), 2017**  
**Table Area of Wetland by Subdistrict and Type of Irrigation in Paser Regency, 2017**

Kecamatan Subdistrict	Irigasi Irrigation	Non Irigasi Non Irrigation	Jumlah Total
(1)	(2)	(3)	(4)
1 Batu Sopang	0	0	0
2 Muara Samu	0	25	25
3 Batu Engau	0	3	3
4 Tanjung Harapan	0	300	300
5 Pasir Belengkong	0	3 585	3 585
6 Tanah Grogot	0	1 456	1 456
7 Kuaro	0	250	250
8 Long Ikis	0	3 251	3 251
9 Muara Komam	0	0	0
10 Long Kali	0	3 832	3 832
<b>Paser</b>	<b>0</b>	<b>12 702</b>	<b>12 702</b>

Sumber: Dinas Pertanian Kabupaten Paser  
 Source: Agriculture Department in Paser Regency



Tabel

5.1.2

Luas Lahan Tegal/Kebun, Ladang/Huma, dan Lahan yang Sementara Tidak Diusahakan Menurut Kecamatan di Kabupaten Paser (hektar), 2017

*Area of Dry Field/Garden, Shifting Cultivation, Land and Temporarily Unused Land by Subdistrict in Paser Regency (hectar), 2017*

Kecamatan Subdistrict	Tegal/Kebun Dry Field/Garden	Ladang/Huma Shifting Cultivation	Sementara Tidak Diusahakan Temporarily Unused
(1)	(2)	(3)	(4)
1 Batu Sopang	3 953	2 876	2 881
2 Muara Samu	191	209	317
3 Batu Engau	720	1 440	719
4 Tanjung Harapan	20	62	1 646
5 Pasir Belengkong	3 129	1 979	4 100
6 Tanah Grogot	615	0	1 059
7 Kuaro	307	5 030	576
8 Long Ikis	7 860	264	2 502
9 Muara Komam	336	730	353
10 Long Kali	3 153	445	10 093
<b>Paser</b>	<b>20 284</b>	<b>13 035</b>	<b>24 246</b>

Sumber: Dinas Pertanian Kabupaten Paser

Source: Agriculture Department in Paser Regency

**Tabel** 5.1.3 **Luas Panen Padi Sawah dan Padi Ladang Menurut Kecamatan di Kabupaten Paser, 2017**  
**Table** 5.1.3 **Harvested Area of Wetland and Dryland Paddy by Subdistrict in Paser Regency, 2017**

Kecamatan Subdistrict	Padi Sawah Wetland Paddy	Padi Ladang Dryland Paddy
(1)	(2)	(3)
1 Batu Sopang	0,0	297,0
2 Muara Samu	7,0	543,0
3 Batu Engau	0,0	221,0
4 Tanjung Harapan	10,0	15,0
5 Pasir Belengkong	2 035,0	20,0
6 Tanah Grogot	1 418,6	0,0
7 Kuaro	146,7	152,0
8 Long Ikis	957,2	105,0
9 Muara Komam	0,0	451,0
10 Long Kali	3 208,4	296,0
<b>Paser</b>	<b>7 782,9</b>	<b>2 100,0</b>

Sumber: Dinas Pertanian Kabupaten Paser  
 Source: Agriculture Department in Paser Regency

**Tabel 5.1.4** Luas Panen Jagung, Kedelai, Kacang Tanah, Kacang Hijau, Ubi Kayu, Ubi Jalar Menurut Kecamatan di Kabupaten Paser, 2017  
**Table 5.1.4** *Harvested Area of Maize, Soybean, Peanut, Mungbean, Cassava, and Sweet Potato by Subdistrict in Paser Regency, 2017*

Kecamatan Subdistrict	Jagung Maize	Kedelai Soybean	Kacang Tanah Peanut	Kacang Hijau Mung- bean	Ubi Kayu Cassava	Ubi Jalar Sweet Potato
(1)	(2)	(3)	(4)	(5)	(6)	(7)
1 Batu Sopang	0,0	4,0	5,0	0,0	8,0	3,0
2 Muara Samu	10,0	4,0	9,0	5,0	10,0	4,0
3 Batu Engau	703,0	4,0	14,0	0,0	4,0	5,0
4 Tanjung Harapan	25,0	0,0	0,0	0,0	2,0	0,0
5 Pasir Belengkong	10,0	0,0	8,0	0,0	10,0	2,0
6 Tanah Grogot	5,0	0,0	0,0	0,0	177,0	0,0
7 Kuaro	40,0	0,0	5,0	0,0	11,0	6,0
8 Long Ikis	9,0	1,0	0,0	0,0	4,0	4,0
9 Muara Komam	108,0	35,0	23,0	0,0	8,0	5,0
10 Long Kali	41,0	0,0	0,0	0,0	3,0	2,0
<b>Paser</b>	<b>951,0</b>	<b>48,0</b>	<b>64,0</b>	<b>5,0</b>	<b>237,0</b>	<b>31,0</b>

Sumber: Dinas Pertanian Kabupaten Paser  
 Source: *Agriculture Department in Paser Regency*

**Luas Lahan Sawah Menurut Kecamatan dan  
Penggunaan Lahan di Kabupaten Paser  
(hektar), 2017**

**Tabel 5.1.5**  
**Table**

**Wetland Area by Subdistrict and Land Use in  
Paser Regency, 2017**

Kecamatan Subdistrict	Penggunaan Lahan / Land Use			Total Luas Lahan Total of Land Area
	Sawah Wetland	Pertanian Bukan Sawah Not Wetland Agriculture	Bukan Pertanian Non Agricultural	
(1)	(2)	(3)	(4)	(5)
1 Batu Sopang	0	107 027	4 111	111 138
2 Muara Samu	25	82 695	2 805	85 525
3 Batu Engau	3	145 811	4 832	150 646
4 Tanjung Harapan	300	68 722	2 383	71 405
5 Pasir Belengkong	3 585	85 381	10 045	99 011
6 Tanah Grogot	1 456	15 379	16 723	33 558
7 Kuaro	250	68 380	6 100	74 730
8 Long Ikis	3 251	113 591	3 580	120 422
9 Muara Komam	0	174 500	840	175 340
10 Long Kali	3 832	220 300	14 407	238 539
<b>Paser</b>	<b>12 702</b>	<b>1 081 786</b>	<b>65 826</b>	<b>1 160 314</b>

Sumber: Dinas Pertanian Kabupaten Paser  
Source: Agriculture Department in Paser Regency

**Tabel**  
**Table 5.1.6** **Produksi Jagung, Kedelai, Kacang Tanah, Kacang Hijau, Ubi Kayu, Ubi Jalar (Ton) di Kabupaten Paser, 2017**  
**Productivity of Maize, Soybean, Peanut, Mungbean, Cassava, and Sweet Potato (Tons) in Paser Regency, 2017**

<b>Kecamatan Subdistrict</b>	<b>Produksi</b>
(1)	(2)
1 Jagung / <i>Maize</i>	3 422
2 Kedelai / <i>Soybean</i>	62
3 Kacang Tanah / <i>Peanut</i>	86
4 Kacang Hijau / <i>Mungbean</i>	5
5 Ubi Kayu / <i>Cassava</i>	3 451
6 Ubi Jalar / <i>Sweet Potato</i>	378
<b>Jumlah / Total</b>	<b>7 404</b>

Sumber: Dinas Pertanian Kabupaten Paser  
 Source: *Aariculture Department in Paser Reagency*

**5.2 HORTIKULTURA/HORTICULTURE**

**Tabel 5.2.1 Luas Panen Tanaman Sayuran Menurut Kecamatan dan Jenis Sayuran di Kabupaten Paser (Hektar), 2017**  
**Table 5.2.1 Harvested Area of Vegetables by Subdistrict and Kind of Plant in Paser Regency (hectare), 2017**

Kecamatan Subdistrict	Bawang Merah Shallot	Petsai Chinese Cabbage	Kacang Panjang Long Beans	Cabai Besar Great Chilli	Cabai Rawit Cayenne	Tomat Tomato
(1)	(2)	(3)	(4)	(5)	(6)	(7)
1 Batu Sopang	2,00	0,00	6,00	4,00	5,00	2,00
2 Muara Samu	0,00	1,00	7,00	2,00	7,00	0,00
3 Batu Engau	0,00	1,00	5,00	3,00	15,00	3,00
4 Tanjung Harapan	0,00	0,00	1,00	0,00	6,00	1,00
5 Pasir Belengkong	0,00	1,00	13,00	6,00	12,00	3,00
6 Tanah Grogot	0,00	19,00	26,00	17,00	25,00	15,00
7 Kuaro	0,00	9,00	7,00	3,00	8,00	5,00
8 Long Ikis	0,00	1,00	2,00	1,00	1,00	1,00
9 Muara	1,00	0,00	2,00	3,00	12,00	4,00
10 Long Kali	0,00	3,00	6,00	11,00	9,00	6,00
<b>Paser</b>	<b>3,00</b>	<b>35,00</b>	<b>75,00</b>	<b>50,00</b>	<b>100,00</b>	<b>40,00</b>

Bersambung / Continue ...

Lanjutan Tabel / *Continue Table 5.2.1*

Kecamatan <i>Subdistrict</i>	Terong <i>Eggplant</i>	Buncis <i>Bean</i>	Ketimun <i>Cucum- ber</i>	Labu Siam <i>Chayote</i>	Kangkung <i>Kale</i>	Bayam <i>Spinach</i>
(1)	(8)	(9)	(10)	(11)	(12)	(13)
1 Batu Sopang	3	0	3	0	4	5
2 Muara Samu	6	0	0	0	2	1
3 Batu Engau	15	1	4	0	2	0
4 Tanjung Harapan	8	0	0	0	0	0
5 Pasir Belengkong	7	1	5	0	3	3
6 Tanah Grogot	13	7	9	5	24	22
7 Kuario	4	2	6	2	7	9
8 Long Ikis	1	0	1	0	1	0
9 Muara	5	0	0	0	0	0
10 Long Kali	7	5	6	8	1	1
<b>Paser</b>	<b>69</b>	<b>16</b>	<b>34</b>	<b>15</b>	<b>44</b>	<b>41</b>

Sumber: Dinas Pertanian Kabupaten Paser

Source: *Agriculture Departement in Paser Regncy*

**Tabel  
Table**

**5.2.2**

**Produksi Tanaman Sayuran Menurut Kecamatan dan  
Jenis Sayuran di Kabupaten Paser (Kuintal), 2017  
Production of Vegetables by Subdistrict and Kind of  
Plant in Paser Regency (Quintals), 2017**

<b>Kecamatan Subdistrict</b>	<b>Bawang Merah Shallot</b>	<b>Petsai Chinese Cabbage</b>	<b>Kacang Panjang Long Beans</b>	<b>Cabai Besar Great Chilli</b>	<b>Cabai Rawit Cayenne</b>	<b>Tomat Tomato</b>
(1)	(2)	(3)	(4)	(5)	(6)	(7)
1 Batu Sopang	125	0	137	96	116	3
2 Muara Samu	0	1	21	12	39	0
3 Batu Engau	0	15	156	76	1059	362
4 Tanjung Harapan	0	0	35	0	154	35
5 Pasir Belengkong	0	6	207	136	269	50
6 Tanah Grogot	0	396	1220	616	800	990
7 Kuaro	0	94	171	149	214	125
8 Long Ikis	0	10	13	42	48	15
9 Muara	80	0	53	105	521	103
10 Long Kali	0	40	79	256	177	120
<b>Paser</b>	<b>205</b>	<b>562</b>	<b>2092</b>	<b>1488</b>	<b>3397</b>	<b>1803</b>

Bersambung / Continue ...



Lanjutan Tabel / *Continue Table 5.2.2*

Kecamatan <i>Subdistrict</i>	Terong <i>Eggplant</i>	Buncis <i>Bean</i>	Ketimun <i>Cucum- ber</i>	Labu Siam <i>Chayote</i>	Kangkung <i>Kale</i>	Bayam <i>Spinach</i>
(1)	(8)	(9)	(10)	(11)	(12)	(13)
1 Batu Sopang	61	0	50	0	244	58
2 Muara Samu	18	0	4	0	6	2
3 Batu Engau	1489	170	50	0	25	0
4 Tanjung Harapan	208	0	0	0	0	0
5 Pasir Belengkong	165	37	105	0	44	28
6 Tanah Grogot	820	306	695	310	1020	812
7 Kuaro	106	59	89	35	181	178
8 Long Ikis	41	0	9	0	10	0
9 Muara	135	0	0	0	0	0
10 Long Kali	98	115	90	130	15	10
<b>Paser</b>	<b>3141</b>	<b>687</b>	<b>1092</b>	<b>475</b>	<b>1545</b>	<b>1088</b>

Sumber: Dinas Pertanian Kabupaten Paser

Source: *Agriculture Departement in Paser Regncy*

**Produksi Buah-Buahan Menurut Kecamatan dan Jenis Buah di Kabupaten Paser (Kuintal), 2017**

**Tabel 5.2.3**

**Table Production of Fruits by Subdistrict and Kind of Fruit in Paser Regency (Quintals), 2017**

Kecamatan <i>Subdistrict</i>	Alpukat <i>Avocadoes</i>	Mangga <i>Mango</i>	Rambu- tan <i>Ram- bootan</i>	Duku/ Langsat <i>Lanzons</i>	Jeruk Keprok <i>Orange</i>	Durian <i>Durian</i>	Jambu Biji <i>Guava</i>
(1)	(2)	(3)	(4)	(5)	(6)	(7)	(8)
1 Batu Sopang	0	0	115	0	0	14	20
2 Muara Samu	2	0	4	0	0	0	2
3 Batu Engau	0	190	448	0	345	16	972
4 Tanjung Harapan	22	72	0	0	0	192	30
5 Pasir Belengkong	3	61	1656	0	128	378	84
6 Tanah Grogot	73	1188	3557	90	6903	800	269
7 Kuaro	82	0	0	192	64	160	106
8 Long Ikis	7	20	32	25	30	0	0
9 Muara	0	65	580	309	2	244	89
10 Long Kali	6	3	2	7	307	282	11
<b>Paser</b>	<b>195</b>	<b>1599</b>	<b>6394</b>	<b>623</b>	<b>7779</b>	<b>2086</b>	<b>1583</b>

Bersambung / *Continue ...*

Lanjutan Tabel / *Continue Table 5.2.3*

Kecamatan <i>Subdistrict</i>	Jambu Air <i>Watery Rose Apples</i>	Sawo <i>Sapo- dillas</i>	Pepaya <i>Papaya</i>	Pisang <i>Banana</i>	Nanas <i>Pine- apple</i>	Salak <i>Sala- cia</i>	Nangka <i>/ Cem- pedak Jack Fruit</i>
(1)	(9)	(10)	(11)	(12)	(13)	(14)	(15)
1 Batu Sopang	7	0	10	42	40	0	48
2 Muara Samu	0	0	22	68	2	0	19
3 Batu Engau	253	261	599	26 010	79	41	442
4 Tanjung	15	0	61	3 280	20	0	38
5 Pasir	69	612	220	2 010	20	35	687
6 Tanah Grogot	57	172	318	29 100	368	364	395
7 Kuaro	115	35	108	5 695	13	34	758
8 Long Ikis	6	0	20	20	1	0	20
9 Muara	4	49	408	5 690	0	47	601
10 Long Kali	11	9	280	14 261	20	4	10
<b>Paser</b>	<b>537</b>	<b>1 138</b>	<b>2 046</b>	<b>86 176</b>	<b>563</b>	<b>525</b>	<b>3 018</b>

Sumber: Dinas Pertanian Kabupaten Paser

Source: *Agriculture Departement in Paser Regncy*

**Tabel**  
**Table** 5.2.4

**Luas Tanam, Luas Panen, dan Produksi  
Aneka Tanaman ( Obat-Obatan) di Kabupaten Paser 2017  
Planted Area, Harvested Area , Production  
of Medicants Plants, in Paser Regency 2017**

Jenis Tanaman <i>Kind of Plants</i>	Luas / Area (M2)		Produksi Production (Ton)
	Tanam <i>Plants</i>	Panen <i>Harvest</i>	
(1)	(2)	(3)	(4)
1. Jahe	-	103 957	58
2. Laos/Lengkuas	-	2 104	3
3. Kencur	-	1 514	2
4. Kunyit	-	2 556	2
5. Lempuyang	-	-	-
6. Temulawak	-	360	1
7. Temu Ireng	-	-	-
8. Keji Beling	-	-	-
9. Dlingo/Dringo	-	-	-
10. Kapulaga	-	-	-
11. Temu Kunci	-	-	-
12. Mengkudu/Pace*)	-	-	-
13. Sambiloto	-	-	-

Sumber : Dinas Pertanian Kabupaten Paser  
Source : Agriculture Departement in Paser Regency

5.3 PERKEBUNAN/*ESTATE CROPS*

**Tabel 5.3.1** Luas Tanaman Perkebunan Menurut Kecamatan dan Jenis Tanaman di Kabupaten Paser (hektar), 2017  
**Table** *Planted Area of Estate Crops by Subdistrict and Kind of Crop in Paser Regency (hectare), 2017*

Kecamatan <i>Subdistrict</i>	Karet <i>Rubber</i>	Kelapa <i>Coconut</i>	Kelapa Sawit <i>Oil Palm</i>	Kopi <i>Coffee</i>	Lada <i>Pepper</i>	Kakao <i>Cocoa</i>	Lainnya <i>Others</i>
(1)	(2)	(3)	(4)	(5)	(6)	(7)	(8)
1 Batu Sopang	1 174,00	67,00	3 627,00	58,00	-	1,00	10,00
2 Muara Samu	525,00	14,00	12 106,00	101,00	1,00	24,00	12,00
3 Batu Engau	1 620,00	379,00	53 828,00	73,00	10,00	2,00	64,00
4 Tanjung Harapan	172,00	252,00	7 811,00	30,00	4,00	-	15,50
5 Pasir Belengkong	786,00	142,00	27 686,00	12,00	5,00	5,00	44,50
6 Tanah Grogot	309,00	735,00	1 542,00	38,00	4,50	2,00	16,75
7 Kuaro	1 063,00	296,00	23 136,00	244,30	17,00	30,50	11,50
8 Long Ikis	68,00	80,00	28 260,00	45,00	6,00	20,00	5,50
9 Muara Komam	5 210,00	13,00	542,00	75,00	36,00	-	8,50
10 Long Kali	2 823,00	665,50	24 047,00	200,00	9,50	40,50	16,75
<b>Paser</b>	<b>13 750,00</b>	<b>2 643,50</b>	<b>182 585,00</b>	<b>876,30</b>	<b>93,00</b>	<b>125,00</b>	<b>205,00</b>

Sumber: Dinas Pertanian Kabupaten Paser

Source: *Agriculture Departement in Paser Regency*

**Tabel  
Table**

**5.3.2**

**Produksi Tanaman Perkebunan Menurut Kecamatan dan Jenis  
Tanaman di Kabupaten Paser (ton), 2017**  
**Production of Estate Crops by Subdistrict and Kind of Crop in  
Paser Regency (ton), 2017**

Kecamatan <i>Subdistrict</i>	Karet <i>Rubber</i>	Kelapa <i>Coconut</i>	Kelapa Sawit <i>Oil Palm</i>	Kopi <i>Coffee</i>	Lada <i>Pepper</i>	Kakao <i>Cocoa</i>	Lainnya <i>Others</i>
(1)	(2)	(3)	(4)	(5)	(6)	(7)	(8)
1 Batu Sopang	1 107,65	105,00	46 097,96	11,60	-	-	18,60
2 Muara Samu	562,16	19,45	108 166,90	26,80	0,06	7,05	4,66
3 Batu Engau	809,40	642,50	689 724,45	12,85	1,10	0,67	99,50
4 Tanjung Harapan	123,10	480,55	75 952,15	5,80	1,00	-	39,83
5 Pasir Belengkong	716,30	185,50	306 948,15	2,50	1,28	0,73	14,13
6 Tanah Grogot	69,71	1 201,20	11 255,50	18,37	0,85	0,34	13,65
7 Kuaro	1 509,30	179,40	185 961,48	44,00	2,52	3,55	5,43
8 Long Ikis	88,06	95,75	265 173,85	11,83	1,43	8,32	2,40
9 Muara	1 135,00	19,00	6 890,03	26,44	7,30	-	11,15
10 Long Kali	4 519,80	1 109,60	333 148,70	50,00	0,12	7,71	6,33
<b>Paser</b>	<b>10 640,48</b>	<b>4 037,95</b>	<b>2 029 319,17</b>	<b>210,19</b>	<b>15,66</b>	<b>28,37</b>	<b>215,68</b>

Sumber: Dinas Pertanian Kabupaten Paser

Source: Agriculture Departement in Paser Regency

**Tabel**  
**Table** 5.3.3

Luas Areal Perkebunan Menurut Jenis Tanaman (Ha)  
di Kabupaten Paser 2017  
*Planted Area of Estate by Kind of Plants (Ha), in Paser Regency 2017*

Jenis Tanaman <i>Type of Crop</i>	Tanaman Be- lum Menghasilkan <i>(Haven't productive crop yet)</i>	Tanaman Menghasilkan <i>(Produced Crop)</i>	Tanaman Tua / Rusak <i>(Old Crop )</i>	Jumlah <i>Total</i>
(1)	(2)	(3)	(4)	(5)
1. Kelapa Sawit* <i>Oil Palm</i>	22 791,00	137 877,72	21 917,00	<b>182 585,72</b>
2. Karet <i>Rubber</i>	7 152,00	6 468,00	129,50	<b>13 749,50</b>
3. Kelapa Dalam <i>Coconut</i>	101,00	2 095,50	447,00	<b>2 643,50</b>
4. Kopi <i>Coffe</i>	50,30	676,50	149,50	<b>876,30</b>
5. Lada <i>Pepper</i>	20,00	62,50	10,50	<b>93,00</b>
6. Kakao <i>Cocoa</i>	5,50	115,00	4,50	<b>125,00</b>
7. Lainnya <i>Others</i>	61,25	121,50	22,25	<b>205,00</b>

Keterangan : \*) Data sementara

Sumber : Dinas Pertanian Kabupaten Paser

Source : Agriculture Departement in Paser Regency

**Tabel**  
**Table** 5.3.4

**Luas Areal Perkebunan Rakyat Menurut Jenis Tanaman (Ha)  
di Kabupaten Paser 2017**  
*Planted Area of Smallholder Estate by Type of Crops (Ha)  
in Paser Regency 2017*

<b>Jenis Tanaman</b> <i>Type of Crop</i>	<b>Tanaman Be- lum Menghasilkan</b> <i>Haven't productive crop yet</i>	<b>Tanaman Menghasilkan</b> <i>Produced Crop</i>	<b>Tanaman Tua / Rusak</b> <i>Old Crop</i>	<b>Jumlah Total</b>
<i>(1)</i>	<i>(2)</i>	<i>(3)</i>	<i>(4)</i>	<i>(5)</i>
1. Kelapa Sawit* <i>Oil Palm</i>	15 763,00	43 790,00	21 917,00	81 470,00
2. Karet <i>Rubber</i>	7 152,00	6 009,00	129,50	13 290,50
3. Kelapa Dalam <i>Coconut</i>	101,00	2 095,50	447,00	2 643,50
4. Kopi <i>Coffe</i>	50,30	676,50	149,50	876,30
5. Lada <i>Pepper</i>	20,00	62,50	10,50	93,00
6. Kakao <i>Cocoa</i>	5,50	115,00	4,50	125,00
7. Lainnya <i>Others</i>	61,25	121,50	22,25	205,00

Sumber : Dinas Pertanian Kabupaten Paser  
Source : Agriculture Departement in Paser Regency



**Tabel**  
**Table** 5.3.5

Luas Areal Perkebunan Besar Negara (PTP)  
Menurut Jenis Tanaman (Ha) di Kabupaten Paser 2017  
*Planted Area of Government Estate ( PTP )  
by Type of Crops (Ha), in Paser Regency 2017*

Jenis Tanaman <i>Type of Crop</i>	Tanaman Be- lum Menghasilkan <i>Haven't Productive Crop</i> Yet	Tanaman Menghasilkan <i>Produced Crop</i>	Tanaman Tua / Rusak <i>Old Crop</i>	Jumlah <i>Total</i>
(1)	(2)	(3)	(4)	(5)
1. Kelapa Sawit* <i>Oil Palm</i>	1 240,00	13 161,72	-	14 401,72
2. Karet <i>Rubber</i>	-	399,00	-	399,00

Sumber : Dinas Pertanian Kabupaten Paser  
*Source : Agriculture Departement in Paser Regency*

**Tabel**  
**Table** 5.3.6

Luas Areal Perkebunan Besar Swasta (PBS)  
Menurut Jenis Tanaman (Ha) di Kabupaten Paser 2017  
*Planted Area of Private Estate by Kind of Plants ( Ha )  
in Paser Regency 2017*

Jenis Tanaman <i>Type of Crop</i>	Tanaman Be- lum Menghasilkan <i>Haven't Productive Crop</i> Yet	Tanaman Menghasilkan <i>Produced Crop</i>	Tanaman Tua / Rusak <i>Old Crop</i>	Jumlah <i>Total</i>
(1)	(2)	(3)	(4)	(5)
1. Kelapa Sawit* <i>Oil Palm</i>	5 788,00	80 926,00	-	86 714,00
2. Karet <i>Rubber</i>	-	60,00	-	60,00
3. Kakao <i>Cocoa</i>	-	-	-	-

Keterangan : \*) Data sementara  
Sumber : Dinas Pertanian Kabupaten Paser  
*Source : Agriculture Departement in Paser Regency*

**5.4 PETERNAKAN/LIVESTOCK**

**Tabel 5.4.1** **Populasi Ternak Menurut Kecamatan dan Jenis Ternak di Kabupaten Paser, 2017**  
**Table 5.4.1** **Livestock Population by Subdistrict and Kind of Livestock in Paser Regency, 2017**

Kecamatan Subdistrict	Sapi	Sapi	Kerbau Buffalo	Kuda Horse	Kambing Goat	Domba Sheep	Babi Pig
	Perah Dairy Cattle	Potong Beef Cattle					
(1)	(2)	(3)	(4)	(5)	(6)	(7)	(8)
1 Batu Sopang	0	302	0	0	142	0	36
2 Muara Samu	0	445	0	0	52	0	0
3 Batu Engau	0	1 658	25	0	974	0	0
4 Tanjung Harapan	0	74	0	0	0	0	0
5 Pasir Belengkong	0	2 814	0	0	1 272	0	0
6 Tanah Grogot	0	1 024	0	0	746	0	0
7 Kuaro	0	3 607	19	0	224	51	86
8 Long Ikis	0	8 041	34	0	1 209	0	0
9 Muara	0	595	51	0	211	0	0
10 Long Kali	0	1 759	378	0	797	0	0
<b>Paser</b>	<b>0</b>	<b>20 319</b>	<b>507</b>	<b>0</b>	<b>5 627</b>	<b>51</b>	<b>122</b>

Sumber: Dinas Peternakan Kabupaten Paser  
 Source: Livestock Service of Paser Regency

**Tabel 5.4.2** Populasi Unggas Menurut Kecamatan dan Jenis Unggas di Kabupaten Paser, 2017  
**Table 5.4.2** Poultry Population by Subdistrict and Kind of Poultry in Paser Regency, 2017

Kecamatan Subdistrict	Ayam Kampung Native Chicken	Ayam Petelur Layer	Ayam Pedaging Broiler	Itik/Itik Manila Duck/ Muscovy Duck
(1)	(2)	(3)	(4)	(5)
1 Batu Sopang	1 893	0	0	551
2 Muara Samu	20 315	0	0	239
3 Batu Engau	7 514	0	0	1 445
4 Tanjung Harapan	0	0	0	0
5 Pasir Belengkong	17 215	700	0	1 549
6 Tanah Grogot	22 935	0	99 000	1 488
7 Kuario	16 098	0	3 200	1 752
8 Long Ikis	38 449	0	0	596
9 Muara Komam	3 680	0	0	1 302
10 Long Kali	26 373	0	3 641	1 883
<b>Paser</b>	<b>154 472</b>	<b>700</b>	<b>105 841</b>	<b>10 805</b>

Sumber: Dinas Peternakan Kabupaten Paser  
 Source: Livestock Service of Paser Regency

## AGRICULTURE

**Tabel**  
**Table** 5.4.3

**Banyaknya Ternak Yang Dipotong di Kabupaten Paser 2013 - 2017**  
**Number of Livestock Slaughtered, in Paser Regency 2013 - 2017**

Jenis Ternak <i>Kind of Livestock</i>	2013	2014	2015
(1)	(2)	(3)	(4)
1. S a p i <i>C o w</i>	2 371	2 575	2 868
2. Kerbau <i>Buffalo</i>	2	5	5
3. Kambing <i>G o a t</i>	2 546	499	499
4. Domba <i>Sheep</i>	5	32	211
5. Ayam Ras <i>Inproved Chicken / Pedi</i>	1 831 500	1 967 589	1 973 636
6. Ayam Buras <i>Local Chicken</i>	970 832	457 000	345 788
7. Itik <i>Duck</i>	9 059	10 476	11 745

Bersambung / Continue .....

Lanjutan Tabel / *Continued Table* 5.4.3.

Jenis Ternak <i>Kind of Livestock</i>	2016	2017
(1)	(5)	(6)
1. S a p i <i>C o w</i>	2 531	3 552
2. Kerbau <i>Buffalo</i>	9	6
3. Kambing <i>G o a t</i>	261	691
4. Domba <i>Sheep</i>	9	0
5. Ayam Ras <i>Improved Chicken / Pedi</i>	1 911 694	1 999 589
6. Ayam Buras <i>Local Chicken</i>	1 227 201	460 622
7. Itik <i>Duck</i>	11 577	20 576

Sumber : Dinas Pertanian Kabupaten Paser

Source : *Agriculture Departement in Paser Regency*

## AGRICULTURE

**Tabel**  
**Table** 5.4.4

**Banyaknya Ternak yang Lahir dan Mati ( Ekor ) di Kabupaten Paser 2017**  
**Number of Born and Death Livestock ( Head), in Paser Regency 2017**

Jenis Ternak <i>Kind of Livestock</i>	Lahir <i>Birth</i>	Mati <i>Death</i>
(1)	(2)	(3)
1. S a p i <i>C o w</i>	4 195	52
2. Kerbau <i>Buffalo</i>	90	6
3. Kambing <i>G o a t</i>	2 081	70
4. Domba <i>Sheep</i>	44	9
5. Babi <i>Pigs</i>	1 609	161
6. Rusa <i>Dears</i>	-	-
7. Ayam Ras/Pedaging <i>Improved Chicken /Pedi</i>	-	-
8. Ayam Buras/Kampung <i>Local Chicken</i>	1 123 041	392 388
9. Itik <i>Duck</i>	27 962	1 931

Sumber : Dinas Pertanian Kabupaten Paser

Source : Agriculture Departement in Paser Regency

**Tabel**  
**Table** 5.4.5

**Produksi Telur Unggas ( Butir ) di Kabupaten Paser 2013 - 2017**  
**Production of Poultry Eggs, in Paser Regency 2013 - 2017**

T a h u n Years	Ayam Petelur Layer Poul	Ayam Buras Local Chicken	Itik Duck
(1)	(2)	(3)	(4)
2013	-	5 369 491	132 288
2014	870	5 369 926	159 594
2015	1 245	6 235 290	281 781
2016	-	6 423 521	270 088
2017	-	6 837 023	423 231

Sumber : Dinas Pertanian Kabupaten Paser  
Source : Agriculture Departement in Paser Regency

## AGRICULTURE

**Tabel**  
**Table** 5.4.6

**Harga Ternak dan Hasil Ikutannya di Kabupaten Paser 2017**  
**Price of Livestock and Minor Product, in Paser Regency 2017**

Uraian Description	Satuan Unit	Harga (Rp) Price ( Rps )	
		Terendah Minimum	Tertinggi Maksimum
(1)	(2)	(3)	(4)
1. Sapi Potong <i>Beef Cattle</i>	Ekor	13 000 000	19 000 000
2. Sapi Bibit Betina <i>Seed Cow ( Female )</i>	Ekor	7 000 000	9 000 000
3. Sapi Bibit Jantan <i>Seed Cow ( Male )</i>	Ekor	7 500 000	9 500 000
4. Kerbau Potong <i>Slaughter Buffalo</i>	Ekor	13 000 000	20 000 000
5. Kerbau Bibit Betina <i>Seed Buffalo ( Female )</i>	Ekor	7 000 000	9 000 000
6. Kerbau Bibit Jantan <i>Seed Buffalo ( Male )</i>	Ekor	7 500 000	9 500 000
7. Kambing Potong <i>Slaughter Goat</i>	Ekor	2 500 000	4 500 000
8. Kambing Bibit Betina <i>Seed Goat ( Female )</i>	Ekor	2 000 000	3 000 000
9. Kambing Bibit Jantan <i>Seed Sheep ( Male )</i>	Ekor	2 500 000	3 500 000
10. Ayam Buras <i>Local Chicken</i>	Ekor	150 000	200 000
11. Ayam Petelur <i>Layer Poul</i>	Ekor	35 000	55 000
12. Ayam Pedaging <i>Broiler</i>	Ekor	35 000	50 000
13. I t i k <i>Duck</i>	Ekor	55 000	75 000
14. DOC Pedaging	Ekor	4 000	6 000
15. DOC Petelur	Ekor	8 000	10 000

Bersambung / Continue .....



Lanjutan Tabel / *Continued Table* 5.4.6.

Uraian <i>Description</i>	Satuan Unit	Harga (Rp) <i>Price ( Rps )</i>	
		Terendah <i>Minimum</i>	Tertinggi <i>Maximum</i>
(1)	(2)	(3)	(4)
16. Daging Sapi Murni <i>Beef Meat</i>	Kg	120 000	150 000
17. Daging Kerbau Murni <i>Buffalo Meat</i>	Kg	80 000	100 000
18. Daging Kambing <i>Goat Meat</i>	Kg	85 000	110 000
19. Daging Ayam <i>Chicken Meat</i>	Kg	35 000	50 000
20. Telur ayam ras <i>Layer egg</i>	Butir	1 500	2 500
21. Telur ayam buras <i>Local Chicken eggs</i>	Butir	2 000	3 000
22. Telur itik <i>Duck egg</i>	Butir	2 000	3 000
23. Kulit Sapi Basah <i>Wet Leafter of Cow</i>	Lembar	30 000	40 000
24. Kulit Kerbau basah <i>Wet Leathet of Buffalo</i>	Lembar	30 000	40 000
25. Sewa tenaga kerja sapi <i>Cow Rental fee</i>	Ps/Hr	50 000	60 000
26. Sewa tenaga kerja kerbau <i>Buffalo Rental fee</i>	Ps/Hr	85 000	100 000

Sumber : Dinas Pertanian Kabupaten Paser

Source : *Agriculture Departement in Paser Regency*

**5.5 PERIKANAN/FISHERY**

Jumlah Rumah Tangga Perikanan Tangkap Menurut Kecamatan dan Subsektor di Kabupaten Paser, 2016 dan

**Tabel 5.5.1 2017**

**Table** *Number of Fish Capture Households by Subdistrict and Subsector in Paser Regency, 2016 and 2017*

Kecamatan Subdistrict	Perikanan Laut Marine Fisheries		Perairan Umum Inland Water		Jumlah Total	
	2016	2017	2016	2017	2016	2017
(1)	(2)	(3)	(4)	(5)	(6)	(7)
1 Batu Sopang	0	0	0	0	0	0
2 Muara Samu	0	0	0	0	0	0
3 Batu Engau	91	45	0	34	91	79
4 Tanjung Harapan	915	935	0	0	915	935
5 Pasir Belengkong	87	43	122	88	209	131
6 Tanah Grogot	499	669	123	132	622	801
7 Kuaro	675	869	56	48	731	917
8 Long Ikis	153	153	47	62	200	215
9 Muara Komam	0	0	0	0	0	0
10 Long Kali	398	477	70	62	468	539
<b>Paser</b>	<b>2 818</b>	<b>3 191</b>	<b>418</b>	<b>426</b>	<b>3 236</b>	<b>3 617</b>

Sumber: Dinas Perikanan Kabupaten Paser

Source: Fisheries Service of Paser Regency

**Tabel 5.5.2** **Produksi Perikanan Tangkap Menurut Kecamatan dan Subsektor di Kabupaten Paser (ton), 2016 dan 2017**  
**Table 5.5.2** **Production of Fish Capture by Subdistrict and Subsector in Paser Regency (ton), 2016 and 2017**

Kecamatan Subdistrict	Perikanan Laut Marine Fisheries		Perairan Umum Inland Water		Jumlah Total	
	2016	2017	2016	2017	2016	2017
(1)	(2)	(3)	(4)	(5)	(6)	(7)
1 Batu Sopang	0,00	0,00	0,00	0,00	0,00	0,00
2 Muara Samu	0,00	0,00	0,00	0,00	0,00	0,00
3 Batu Engau	147,70	129,00	0,00	4,50	147,70	133,50
4 Tanjung Harapan	3 174,20	3 248,90	0,00	0,00	3 174,20	3 248,90
5 Pasir Belengkong	95,80	64,10	32,10	24,60	127,90	88,70
6 Tanah Grogot	2 218,90	2 596,90	34,20	28,50	2 253,10	2 625,40
7 Kuaro	1 854,70	1 720,40	13,40	17,20	1 868,10	1 737,60
8 Long Ikis	473,40	455,50	13,10	17,50	486,50	473,00
9 Muara Komam	0,00	0,00	0,00	0,00	0,00	0,00
10 Long Kali	2 720,20	2 610,60	19,50	20,00	2 739,70	2 630,60
<b>Paser</b>	<b>10 684,90</b>	<b>10 825,40</b>	<b>112,30</b>	<b>112,30</b>	<b>10 797,20</b>	<b>10 937,70</b>

Sumber: Dinas Perikanan Kabupaten Paser

Source: Fisheries Service of Paser Regency

**Jumlah Rumah Tangga Perikanan Budidaya Menurut Kecamatan dan Jenis Budidaya di Kabupaten Paser, 2017**  
**Tabel 5.5.3**  
**Table Number of Aquaculture Households by Subdistrict and Type of Aquaculture in Paser Regency, 2017**

Kecamatan Subdistrict	Budidaya Laut Marine Culture	Tambak Brackish Water Pond	Kolam Fresh Water Pond	Keramba Cage	Jaring Apung Floating Cage Net	Sawah Paddy Field	Jumlah Total
(1)	(2)	(3)	(4)	(5)	(6)	(7)	(8)
1 Batu	0	0	14	0	0	0	14
2 Muara Samu	0	0	12	15	0	0	27
3 Batu Engau	0	772	20	0	0	0	792
4 Tanjung Harapan	0	857	0	0	0	0	857
5 Pasir Belengkong	0	446	47	10	0	0	503
6 Tanah Grogot	0	1 019	92	0	0	0	1 111
7 Kuario	46	717	80	24	0	0	867
8 Long Ikis	0	392	70	0	0	0	462
9 Muara Komam	0	0	58	10	0	0	68
10 Long Kali	0	607	91	0	0	0	698
<b>Paser</b>	<b>46</b>	<b>4 810</b>	<b>484</b>	<b>59</b>	<b>0</b>	<b>0</b>	<b>5 399</b>

Sumber: Dinas Perikanan Kabupaten Paser  
 Source: Fisheries Service of Paser Regency

**Tabel 5.5.4** **Produksi Perikanan Budidaya Menurut Kecamatan dan Subsektor di Kabupaten Paser (ton), 2017**  
**Table 5.5.4** **Production of Fish Capture by Subdistrict and Subsector in Paser Regency (ton), 2017**

Kecamatan Subdistrict	Budidaya Laut Marine Culture	Tambak Brackish Water Pond	Kolam Fresh Water Pond	Keram- ba Cage	Jaring Apung Floating Cage	Sawah Paddy field	Jumlah Total
(1)	(2)	(3)	(4)	(5)	(6)	(7)	(8)
1 Batu Sopang	0,00	0,00	6,52	0,00	0,00	0,00	6,52
2 Muara Samu	0,00	0,00	5,02	1,30	0,00	0,00	6,32
3 Batu Engau	0,00	1 669,05	5,52	0,60	0,00	0,00	1 675,17
4 Tanjung Harapan	0,00	2 517,65	0,00	0,00	0,00	0,00	2 517,65
5 Pasir Belengkong	0,00	1 357,05	6,72	1,50	0,00	0,00	1 365,27
6 Tanah Grogot	0,00	2 607,95	73,52	0,00	0,00	0,00	2 681,47
7 Kuaro	400,00	1 537,15	9,22	3,30	0,00	0,00	1 949,67
8 Long Ikis	0,00	1 234,95	10,52	0,00	0,00	0,00	1 245,47
9 Muara	0,00	0,00	7,52	0,00	0,00	0,00	7,52
10 Long Kali	0,00	1 552,70	32,64	0,00	0,00	0,00	1 585,34
<b>Paser</b>	<b>400,00</b>	<b>12 476,50</b>	<b>157,20</b>	<b>6,70</b>	<b>0,00</b>	<b>0,00</b>	<b>13 040,40</b>

Sumber: Dinas Perikanan Kabupaten Paser  
 Source: Fisheries Service of Paser Regency

**Tabel 5.5.5**  
**Table**

**Banyaknya Perahu/ Kapal Penangkap Ikan Perairan Air Laut Menurut Kecamatan dan Jenis Kapal di Kabupaten Paser, 2017**  
**Number of Marine Fishing Boats by Subdistrict and Type of Boards in Paser Regency, 2017**

Kecamatan Subdistrict	Perahu Tanpa Motor Nonpowered Boat		Perahu Motor Tempel Outboard Motorboat	Kapal Motor Inboard Motorboat		
	Kecil Small	Sedang Medium		0 - 5 GT	5 - 10 GT	10-30 GT
(1)	(2)	(3)	(4)	(5)	(6)	(7)
1. Batu Sopang	0	0	0	0	0	0
2. Muara Samu	0	0	0	0	0	0
3. Batu Engau	0	0	38	17	0	0
4. Tanjung Harapan	0	0	14	913	9	18
5. Pasir Belengkong	0	0	12	25	0	0
6. Tanah Grogot	0	0	4	632	7	4
7. Kuaro	0	0	16	880	4	0
8. Long Ikis	0	0	3	163	0	0
9. Muara Komam	0	0	0	0	0	0
10. Long Kali	0	0	20	402	10	0
<b>Paser</b>	<b>0</b>	<b>0</b>	<b>107</b>	<b>3 032</b>	<b>30</b>	<b>22</b>

Sumber : Dinas Perikanan Kabupaten Paser  
Source : Fisheries Service of Paser Regency

**Tabel 5.5.6**  
**Table**

**Banyaknya Perahu/ Kapal Penangkap Ikan Perairan Air Umum Menurut Kecamatan dan Jenis Kapal di Kabupaten Paser, 2017**

*Number of Marine Fishing Boats on Open Water by Subdistrict and Type of Boards in Paser Regency, 2017*

Kecamatan Subdistrict	Jukung Boat	Tidak Bermotor / Nonpowered		Motor Tempel Out Board Motor Boats
		Kecil Small	Sedang Medium	
(1)	(2)	(3)	(4)	(5)
1. Batu Sopang	0	0	0	0
2. Muara Samu	0	0	0	0
3. Batu Engau	0	2	0	32
4. Tanjung Harapan	0	0	0	0
5. Pasir Belengkong	2	12	0	74
6. Tanah Grogot	0	18	0	114
7. Kuaro	0	10	0	38
8. Long Ikis	2	7	0	53
9. Muara Komam	0	0	0	0
10. Long Kali	0	4	0	58
<b>Paser</b>	<b>4</b>	<b>53</b>	<b>0</b>	<b>369</b>

Sumber : Dinas Perikanan Kabupaten Paser  
Source : Fisheries Service of Paser Regency

## AGRICULTURE

Tabel  
Table 5.5.7

Luas Budi Daya Tambak dan Kolam Air Tawar  
Menurut Kecamatan (Ha) di Kabupaten Paser 2017  
*Area of Brackish Water Pond and Fresh Water Pond  
by Subdistrict (Ha), in Paser Regency 2017*

Kecamatan Subdistrict	T a m b a k / <i>Brackish Water Pond</i>				Karamba Cage (Unit)
	Potensi <i>Potential</i>	Manfaat / <i>Advantage</i>		Luas Total	
		Produksi <i>Production</i>	Non Produksi <i>Non Production</i>		
(1)	(2)	(3)	(4)	(5)	(6)
1. Batu Sopang	0,00	0,00	-	0,00	0,00
2. Muara Samu	0,00	0,00	-	0,00	5,76
3. Batu Engau	5 017,99	2 155,84	-	2 155,84	0,00
4. Tanjung Harapan	4 634,89	2 355,04	-	2 355,04	0,00
5. Pasir Belengkong	3 561,99	1 597,54	-	1 597,54	5,76
6. Tanah Grogot	6 320,59	3 032,54	-	3 032,54	0,00
7. Kuaro	4 941,29	2 315,24	-	2 315,24	5,76
8. Long Ikis	3 408,79	1 518,34	-	1 518,34	0,00
9. Muara Komam	0,00	0,00	-	0,00	5,72
10. Long Kali	4 864,46	2 791,46	-	2 791,46	0,00
<b>Paser</b>	<b>32 750,00</b>	<b>15 766,00</b>	<b>0,00</b>	<b>15 766,00</b>	<b>23,00</b>

Bersambung / Continue .....



Lanjutan Tabel / Continued Table 5.5.7.

Kecamatan Subdistrict	K o l a m / Fresh Water Pond				Rumput Laut Seaweeds
	Potensi Potential	Manfaat / Advantage			
		Produksi Production	Non Produksi Non Production	Luas Total	
(1)	(7)	(8)	(9)	(10)	(11)
1. Batu Sopang	80,11	13,83	-	13,83	0,00
2. Muara Samu	72,71	7,83	-	7,83	0,00
3. Batu Engau	72,61	7,83	-	7,83	0,00
4. Tanjung Harapan	-	-	-	0,00	0,80
5. Pasir Belengkong	81,61	14,33	-	14,33	0,00
6. Tanah Grogot	83,11	20,33	-	20,33	0,00
7. Kuaro	77,11	12,33	-	12,33	46,00
8. Long Ikis	84,61	18,83	-	18,83	0,00
9. Muara Komam	72,61	8,83	-	8,83	0,00
10. Long Kali	81,62	15,86	-	15,86	0,00
<b>Paser</b>	<b>706,10</b>	<b>120,00</b>	<b>0,00</b>	<b>120,00</b>	<b>46,80</b>

Sumber : Dinas Perikanan Kabupaten Paser  
 Source : Fisheries Service of Paser Regency

## AGRICULTURE

**Tabel**  
**Table** 5.5.8

**Banyaknya Alat Penangkap Ikan Perikanan Laut  
Menurut Kecamatan di Kecamatan Paser 2017  
Number of Marine Fishing Apparel by Subdistrict, in Paser Regency 2017**

Kecamatan <i>Subdistrict</i>	Pukat Kantong <i>Sein Nets</i>	Pukat Cincin <i>Purse Nets</i>	Jaring Insang Berlapis <i>Trammel Net</i>	Jaring Insang Hanyut <i>Drifnets</i>	Jaring Insang Tetap <i>Set Gillnets Anchored</i>
(1)	(2)	(3)	(4)	(5)	(6)
1. Batu Sopang	0	0	0	0	0
2. Muara Samu	0	0	0	0	0
3. Batu Engau	0	0	2	0	4
4. Tanjung Harapan	0	18	536	205	157
5. Pasir Belengkong	0	0	0	0	25
6. Tanah Grogot	91	2	341	75	21
7. Kuaro	46	0	379	151	62
8. Long Ikis	0	0	56	30	93
9. Muara Komam	0	0	0	0	0
10. Long Kali	320	0	42	38	82
<b>Paser</b>	<b>457,00</b>	<b>20,00</b>	<b>1 356,00</b>	<b>499,00</b>	<b>444,00</b>

Bersambung / Continue .....

Lanjutan Tabel / *Continued Table* 5.5.8.

Kecamatan <i>Subdistrict</i>	Pancing <i>Hook and Lines</i>	Perangkap <i>Traps</i>	Alat Pengumpul dan Penangkap <i>Collection and Captured Gears</i>		Lain - Lain <i>Others</i>
			Alat Pengumpul Kerang <i>Shell Fish Collection</i>	Penangkap Kepiting <i>Crabs Captured Gears</i>	
(1)	(6)	(7)	(8)	(9)	(10)
1. Batu Sopang	0	0	0	0	0
2. Muara Samu	0	0	0	0	0
3. Batu Engau	10	0	0	81	0
4. Tanjung Harapan	49	72	0	86	46
5. Pasir Belengkong	13	0	0	39	0
6. Tanah Grogot	41	38	28	69	16
7. Kuaro	70	4	28	119	21
8. Long Ikis	20	0	40	43	0
9. Muara Komam	0	0	0	0	0
10. Long Kali	24	0	20	40	0
<b>Paser</b>	<b>227</b>	<b>114</b>	<b>116</b>	<b>477</b>	<b>83</b>

Sumber : Dinas Perikanan Kabupaten Paser  
 Source : *Fisheries Service of Paser Regency*

**Tabel**  
**Table** 5.5.9

**Banyaknya Alat Penangkap Ikan di Perikanan Umum  
Menurut Kecamatan di Kabupaten Paser 2017  
Number of Open Water Fishing Apparel by Subdistrict, in Paser Regency 2017**

Kecamatan Subdistrict	Jenis Alat Penangkapan Type of Fishing Gears					
	Jaring Insang / Gill Nets		Jaring Angkat / Lift Net		Pancing / Hook and Lines	
	Jaring Insang Hanyut Drift Gill Nets	Jaring Insang Tetap Set Gill Nets	Amco Lift Nets	Serok Scoop Nets	Rawai Long Lines	Pancing Hook and Lines
(1)	(2)	(3)	(4)	(5)	(6)	(7)
1. Batu Sopang	0	0	0	0	0	0
2. Muara Samu	0	0	0	0	0	0
3. Batu Engau	0	0	0	0	0	0
4. Tanjung Harapan	0	0	0	0	0	0
5. Pasir Belengkong	0	7	0	0	48	79
6. Tanah Grogot	0	1	0	2	68	69
7. Kuaro	0	13	0	0	7	52
8. Long Ikis	0	12	0	0	16	50
9. Muara Komam	0	0	0	0	0	0
10. Long Kali	0	12	0	0	26	60
<b>Paser</b>	<b>0,00</b>	<b>45,00</b>	<b>0,00</b>	<b>2,00</b>	<b>165,00</b>	<b>310,00</b>

Bersambung / Continue .....

Lanjutan Tabel / *Continued Table* 5.5.9.

Kecamatan <i>Subdistrict</i>	Perangkap / <i>Traps</i>			Lain-Lain / <i>Others</i>	
	Jernal Hampang <i>Stow Net</i> Guilding Barrier	Sero Guilding Barrier	Bubu Portable Traps	Jala Tebar	Garpu, Tombak dan lainnya
(1)	(8)	(9)	(10)	(11)	(12)
1. Batu Sopang	0	0	0	0	0
2. Muara Samu	0	0	0	0	0
3. Batu Engau	0	0	0	0	0
4. Tanjung Harapan	0	0	0	0	0
5. Pasir Belengkong	0	0	10	68	0
6. Tanah Grogot	0	0	9	101	0
7. Kuaro	0	0	5	48	0
8. Long Ikis	0	0	4	36	0
9. Muara Komam	0	0	0	0	0
10. Long Kali	0	0	7	58	0
<b>Paser</b>	<b>0</b>	<b>0</b>	<b>35</b>	<b>311</b>	<b>0</b>

Sumber: Dinas Perikanan Kabupaten Paser  
 Source : *Fisheries Service of Paser Regency*

**5.6 KEHUTANAN/FORESTRY**

**Tabel 5.6.1 Luas Kawasan Hutan Menurut Fungsinya di Kabupaten Paser 2015**  
**Table 5.6.1 Forests by Function, in Paser Regency 2015**

<b>Fungsi Hutan</b>	<b>Lokasi</b>	<b>Luas (Ha)</b>
<i>(1)</i>	<i>(2)</i>	<i>(3)</i>
I. HUTAN KONSERVASI	1. Cagar Alam	-
	a. Cagar Alam Teluk Adang	-
	b. Cagar Alam Teluk Apar	-
	2. Taman Hutan Raya	-
II. KAWASAN BUDIDAYA KEHUTANAN	1. Hutan Lindung	115 211,00
	a. Gunung Beratus	-
	b. Gunung Lumut	-
	c. Sungai Kendilo-Ketam	-
	d. Hilir Sungai Rawang	-
	e. Sungai Samu	-
	2. Hutan Produksi	241 475,00
	a. Segendang - Samu	-
	b. Kendilo- Biu	-
	c. Samu 1	-
	d. Samu 2	-
	e. Toyu- Kuaro	-
	3. Hutan Produksi Terbatas	-
	a. Sungai Toyu - G. Ketam	-
	b. Sungai Kendilo - S. Payang	-
	c. Sungai sawang	-
III. KAWASAN BUDIDAYA NONKEHUTANAN	1. Areal Penggunaan Lain	-

Sumber : Dinas Kehutanan Kabupaten Paser  
 Source : Forestry Service of Paser Regency

**Catatan: Data tahun 2017 tidak tersedia**

**Tabel**  
**Table** 5.6.2

**Realisasi Produksi Kayu Bundar Untuk Pemegang Ijin  
Pengusahaan Hutan ( M3) di Kabupaten Paser 2015  
Actual of Production and Utilizations of Log by Logging Concessionaires  
and Non Concessionnaires( M3), in Paser Regency 2015**

Bulan <i>Month</i>	HPH / UPHHK	NON HPH/IPK	HUTAN HAK (KR)	
(1)	(2)	(3)	(4)	
1. Januari <i>January</i>	15 956,42	-	101,26	
2. Pebruari <i>February</i>	219,66	-	-	
3. Maret <i>March</i>	2 043,05	-	671,38	
4. April <i>April</i>	21 397,64	-	-	
5. Mei <i>May</i>	7 476,20	-	484,05	
6. Juni <i>June</i>	8 856,84	-	-	
7. Juli <i>July</i>	22 497,66	-	-	
8. Agustus <i>August</i>	21 661,76	-	1.538,49	
9. September <i>September</i>	9 543,56	-	202,20	
10. Oktober <i>October</i>	19 111,58	-	502,25	
11. Nopember <i>November</i>	982,97	-	-	
12. Desember <i>December</i>	37 647,05	6 230,27	864,22	
Jumlah <i>Total</i>	2015 2014 2013 2012 2011	167 394,39 66 631,75 74 307,00 93 065,80 86 372,75	6 230,27 74 585,49 20 750,90 96 424,02 23 843,29	4.363,85 4.936,43 4.170,84 15.100,69 22.996,19

Sumber : Dinas Kehutanan Kabupaten Paser  
Source : Forestry Service of Paser Regency

Catatan: Data tahun 2017 tidak tersedia





# 6

## INDUSTRI, PERTAMBANGAN, DAN ENERGI

Industry, Mining, and Energy

### PRODUKSI BATUBARA DI KABUPATEN PASER

*Production of Coal in Paser Regency*

39,7 juta ton  
million ton

32,7 juta ton  
million ton

32,9 juta ton  
million ton

2015

2016

2017



**PENJELASAN TEKNIS**

**DESCRIPTION NOTES**

1. **Perusahaan atau usaha industri** adalah suatu unit (kesatuan) usaha yang melakukan kegiatan ekonomi, bertujuan menghasilkan barang atau jasa, terletak pada suatu bangunan atau lokasi tertentu, dan mempunyai catatan administrasi tersendiri mengenai produksi dan struktur biaya serta ada seorang atau lebih yang bertanggung jawab atas usaha tersebut.
  
2. **Industri manufaktur** adalah suatu kegiatan ekonomi yang melakukan kegiatan mengubah suatu barang dasar secara mekanis, kimia, atau dengan tangan sehingga menjadi barang jadi/setengah jadi, dan atau barang yang kurang nilainya menjadi barang yang lebih tinggi nilainya, dan sifatnya lebih dekat kepada pemakai akhir. Termasuk dalam

1. **A manufacturing establishment** is defined as a production unit engaged in economic activity, producing goods or services, located in a building or in a certain location, keeping a business record concerning the production and cost structure, and having a person or more that are responsible to those activities.
  
2. **Manufacturing industry** is defined as an economic activity processing basic goods mechanically, chemicals or manually into final or intermediate goods. It is also defined as processing of lower value goods into higher value goods as final or intermediate products. The activities also include services for manufacturing and assembling.

3. Industri manufaktur dikelompokkan ke dalam 4 golongan berdasarkan banyaknya pekerja, yaitu: industri besar (100 orang pekerja atau lebih), industri sedang/menengah (20–99 orang pekerja), industri kecil (5–19 orang pekerja), dan industri mikro (1–4 orang pekerja).
  4. Pelanggan adalah individu atau kelompok, baik rumah tangga, perusahaan atau institusi non profit yang membeli air bersih dari perusahaan air bersih.
  5. Air disalurkan adalah volume air bersih dari perusahaan air bersih
3. *Manufacturing industries are categorized into four groups, based on the number of employees: large scale manufacturing (100 employees or more), medium scale manufacturing (20–99 employees), small scale manufacturing (5–19 employees), and micro industry (1–4 employees).*
  4. *Customers are individuals or groups, whether household, company or non-profit institutions that buy water supply from water supply establishment.*
  5. *Distributed water is the volume of water supply from water supply establishment.*

ULASAN	DESCRIPTION
<p><b>LISTRIK</b></p> <p>Keterbatasan pasokan energi listrik suatu daerah tak jarang membuat para investor yang ingin menanamkan modal mengurungkan niatnya untuk berinvestasi khususnya kegiatan usaha yang membutuhkan pasokan energi listrik yang cukup besar. Pasokan listrik di Kabupaten Paser sebagian besar dipenuhi oleh PT. PLN.</p> <p>Pada tahun 2017, jumlah pelanggan PLN Ranting Tanah Grogot sebanyak 39.825. Data pada PLN Ranting Tanah Grogot merupakan gabungan dari data Batu Sopang, Kerang, Tanjung Aru, Tanah Grogot dan Muara Komam.</p>	<p><b>ELECTRICITY</b></p> <p><i>The limited stock of electrical energy often creates the unwillingness of investment holders to do the investment especially in the sector with high needs of electrical power. Electricity stock in Paser regency has been fulfilled by PT. PLN (State Electricity Company of Paser regency).</i></p> <p><i>In 2017, the number of PLN customers in PLN Sub Branch Tanah Grogot is 32.847 households. This number consist of data from Batu Sopang, Kerang, Tanjung Aru, Tanah Grogot and Muara Komam.</i></p>

**AIR MINUM**

Satu-satunya perusahaan yang mengelola air bersih di Kabupaten Paser adalah Perusahaan Daerah Milik Daerah (PDAM).

Jumlah pelanggan keseluruhan pada tahun 2017 sebanyak 20.375 pelanggan, dengan distribusi air terbanyak pada Kecamatan Tanah Grogot sebesar 5.640.894 m<sup>3</sup> distribusi air selama satu tahun.

**PERTAMBANGAN**

Pertambangan di Kabupaten Paser masih di dominasi oleh pertambangan Batubara. Setelah sempat turun produksi batubara dari tahun 2015 ke tahun 2016, produksi batubara mulai meningkat pada tahun 2017.

**WATER SUPPLY**

*The one and only institution which manages the water supply in Paser regency is PDAM.*

*The number of its customers in 2017 is 20.375 costumer, with the highest distribution of water supply in Tanah Grogot, which is 5.640.894 m<sup>3</sup> water distribution in a year.*

**MINING**

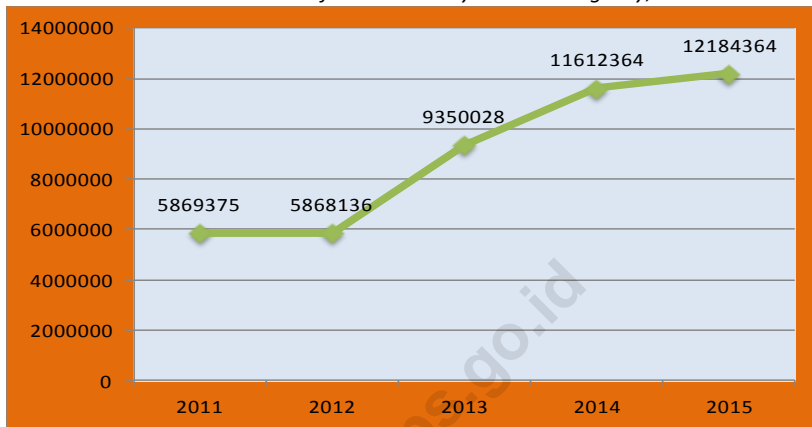
*The mining activity in Paser Regency is still dominated by Coal Mining. After having decreased in 2015 to 2016, the production of coal in 2017 began to increase in 2017.*

Produksi Batubara tahun 2015 ialah 39.694.250 ton, turun menjadi 32.687.753 Ton pada tahun 2016. Kemudian meningkat kembali menjadi 32.879.307 ton pada tahun 2017.

*Production of coal in 2015 was 39.694.250 tons, decrease to 32.687.753 tons in 2016. Then increase became 32.879.307 tons in 2017.*

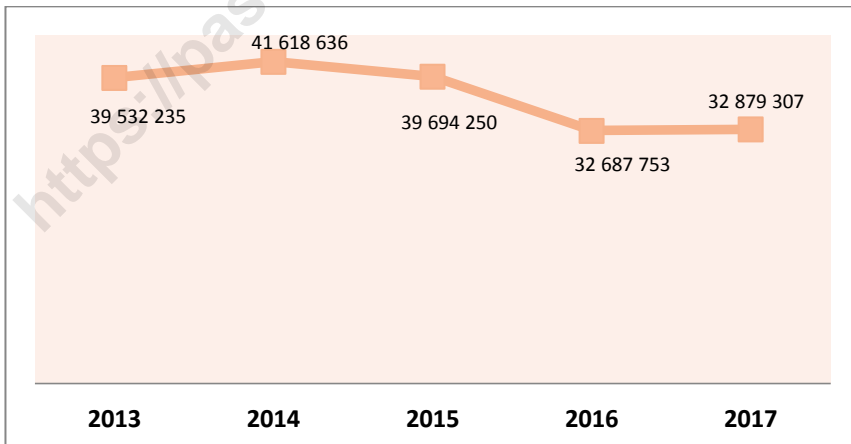
<https://paserkab.bps.go.id>

**Gambar 6.1. :** Perkembangan Investasi Industri Kecil (Juta Rp) di Kabupaten Paser, 2011 – 2015  
*Figure Investment of Small Industry in Paser Regency, 2011-2015*



Sumber : Dinas Perindustrian dan energy Kabupaten Paser  
 Source Industry and Energy Service Of Paser Regency

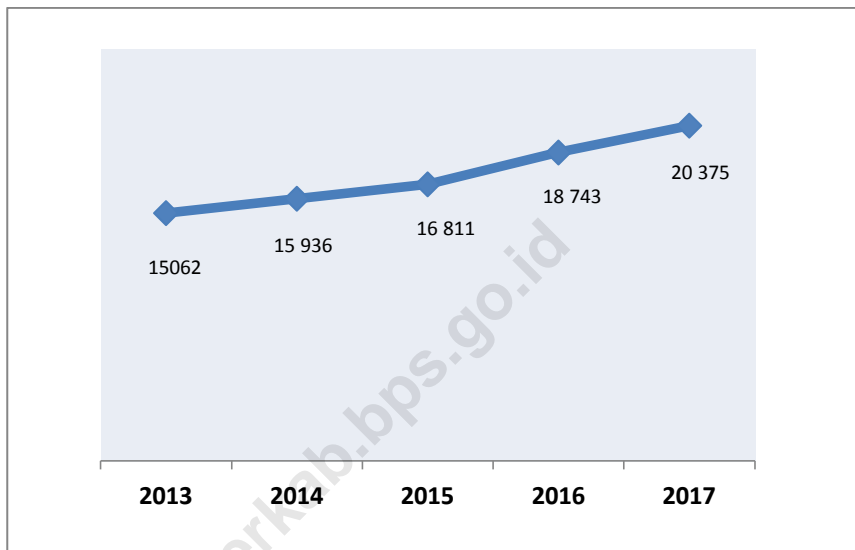
**Gambar 6.2. :** Produksi Batubara (Ton) Kabupaten Paser, 2013 – 2017  
*Figure Production of Coal(Tons) in Paser Regency, 2013-2017*



Sumber : Dinas Energi dan Sumber Daya Mineral Kalimantan Timur  
 Source Department of Energy and Mineral Resources of Kalimantan Timur Province.



**Gambar 6.3. :** Jumlah Pelanggan PDAM Kabupaten Paser, 2013 – 2017  
*Figure* Number of Schools and University in Paser Regency, 2013-2017



Sumber : PDAM Kabupaten Paser  
 Source Regional Company of Water Supply of Paser Regency

6.1 INDUSTRI / INDUSTRY

Tabel 6.1.1  
Table

Jumlah Usaha, Tenaga Kerja, dan Investasi Industri Keci dan Mikro Kabupaten Paser, Tahun 2011-2015  
*Number of Enterprises, Employment, and Investment Small and Micro Industries in Paser Regency, 2011-2015*

Tahun Year	Industri Kecil Formal			Industri Kecil Non Formal		
	Usaha (Unit)	Tenaga Kerja	Investasi (000 Rp)	Usaha (Unit)	Tenaga Kerja	Investasi (000 Rp)
(1)	(2)	(3)	(4)	(5)	(6)	(7)
2011	7	34	2 955 305	1 912	3 802	2 914 070
2012	7	34	2 955 305	1 990	4 779	2 912 831
2013	8	42	4 696 305	1 989	4 771	4 653 723
2014	16	92	5 827 705	1 987	4 772	5 784 659
2015	19	96	6 113 705	1 975	4 864	6 070 659

Sumber : Dinas Perindustrian dan Energi Kabupaten Paser  
Source : Industry and Energy Service Of Paser Regency

Catatan: Data tahun 2017 tidak tersedia

## 6.2 PERTAMBANGAN / MINING

**Tabel 6.2.1**  
**Table**

**Produksi Batubara Kabupaten Paser 2013-2017**  
**Production Of Coal In Paser Regency 2013-2017**

<b>Tahun</b> <b>Year</b>	<b>Produksi</b> <b>Production (Ton)</b>
<i>(1)</i>	<i>(3)</i>
2013	39 532 235
2014	41 618 636
2015	39 694 250
2016	32 687 753
2017	32 879 307

Sumber : Dinas Energi dan Sumber Daya Mineral Provinsi Kalimantan Timur

Source : Department of Energy and Mineral Resources of Kalimantan Timur Province.

## 6.3 ENERGI / ENERGY

Tabel  
Table 6.3.1

Produksi, Penjualan, dan Pemakaian Listrik Pada PLN Ranting Tanah Grogot Dan Sub Ranting di Kabupaten Paser 2017  
*Production, Sold and Consumption of Electricity on State Electricity Company of Tanah Grogot Sub Branch and Units, in Paser Regency 2017*

PLN Ranting / Sub Ranting Sub Branch / Units	Produksi Production ( Kwh )	Diterima dari PLN Satuan Lain Accepted From Other Units ( Kwh )	Dikirim ke PLN Satuan Lain Distributed to Other Units ( Kwh )
(1)	(2)	(3)	(4)
1. Batu Sopang	-	-	-
2. Kerang	1 656 535	-	-
3. Tanjung Aru	796 980	-	-
4. Tanah Grogot*	86 781 864	-	-
5. Kuario dan Pasir Mayang **	39 106 787	-	-
6. Long Ikis	12 011 445	-	-
7. Muara Komam	4 905 168	-	-
8. Long Kali	-	-	-
<b>Jumlah / Total</b>	<b>145 258 780</b>	<b>-</b>	<b>-</b>

Keterangan : \*) Data pada PLN Ranting Tanah Grogot merupakan gabungan dari Batu Sopang dan Tanah Grogot

\*\*\*) Data pada Kuario dan Pasir Mayang merupakan gabungan dari Kuario, Pasir Mayang, dan Long Kali

Lanjutan Tabel / *Continued* Table 6.3.1.

PLN Ranting / Sub Ranting Sub Branch / Units	Penjualan <i>Sold</i> ( Kwh )	Dipakai Sendiri <i>Self Used</i> ( Kwh )	Susut Dalam Distribusi <i>Lossed On</i> <i>Distribution</i> ( Kwh )
(1)	(5)	(6)	(7)
1. Batu Sopang	-	-	-
2. Kerang	-	-	-
3. Tanjung Aru	-	-	-
4. Tanah Grogot***	98 948 196	147 868	8 654 252
5. Kuario dan Pasir Mayang	-	-	-
6. Long Ikis****	34 639 604	-	-
7. Muara Komam	-	-	-
8. Long Kali	-	-	-
<b>Jumlah / Total</b>	<b>133 587 800</b>	<b>147 868</b>	<b>8 654 252</b>

Keterangan : \*\*\*) Data pada PLN Ranting Tanah Grogot merupakan gabungan dari data Batu Sopang, Kerang, Tanjung Aru, dan Tanah Grogot

\*\*\*\*) Data pada PLN Ranting Long Ikis merupakan gabungan dari data Kuario dan Pasir Mayang, Long Ikis, Muara Komam, dan Long Kali

Sumber : Kantor PLN

Source : *State Electricity Company*

**Tabel** 6.3.2  
**Table**

**Banyaknya Pelanggan Listrik dan Kapasitas Tersambung  
di Kabupaten Paser 2017**  
*Number of Customer Electricity and Installed Capacity,  
in Paser Regency 2017*

<b>PLN Ranting / Sub Ranting Sub Branch / Units</b>	<b>Banyaknya Pelanggan Number of Costumers</b>	<b>Kapasitas Tersambung Installed Capacity ( kVA )</b>
<i>(1)</i>	<i>(2)</i>	<i>(3)</i>
1. Batu Sopang	7 178	6 468 300
2. Kerang	1 578	1 420 200
3. Tanjung Aru	474	426 600
4. Tanah Grogot	27 381	42 918 730
5. Kuaro dan Pasir Mayang	437	653 350
6. Long Ikis	1 023	1 160 450
7. Muara Komam	2 743	2 468 700
8. Long Kali	586	507 100
<b>Jumlah / Total</b>	<b>41 400</b>	<b>56 023 430</b>

Sumber : Kantor PLN

Source : State Electricity Company

**Tabel** 6.3.3  
**Table**

**Kapasitas Terpasang dan Daya Mampu  
Listrik PLN di Kabupaten Paser 2017  
Installed Capacity and Power Capacity of Electricity  
of State Electricity, in Paser Regency 2017**

<b>PLN Ranting / Sub Ranting Sub Branch / Units</b>	<b>Kapasitas Terpasang Installed Capacity (Kw)</b>	<b>Daya Mampu Power Capacity ( Kw )</b>
<i>(1)</i>	<i>(2)</i>	<i>(3)</i>
1. Batu Sopang	5 150	-
2. Kerang	550	-
3. Tanjung Aru	250	-
4. Tanah Grogot*	15 200	-
5. Kuario dan Pasir Mayang	-	-
6. Long Ikis	-	-
7. Muara Komam	1 650	-
8. Long Kali	-	-
<b>Jumlah / Total</b>	<b>22 800</b>	<b>-</b>

Sumber : Kantor PLN

Source : State Electricity Company

**Tabel 6.3.4**

**Banyaknya Pelanggan dan Daya Tersambung  
Pada PLN Dirinci per Bulan di Kabupaten Paser 2017  
Number of Costumer and Connected Energy at Branch and  
Sub Branch of Energy Supplier in a Month, in Paser Regency 2017**

<b>Bulan Month</b>	<b>Banyaknya Pelanggan Costumer</b>	<b>Daya Tersambung Power Installed (VA)</b>
<i>(1)</i>	<i>(2)</i>	<i>(3)</i>
1. Januari <i>January</i>	36 491	53 803 280
2. Pebruari <i>February</i>	36 814	53 834 530
3. Maret <i>March</i>	37 058	54 736 680
4. April <i>April</i>	37 408	55 084 180
5. Mei <i>May</i>	37 921	64 468 680
6. Juni <i>June</i>	38 078	56 078 980
7. Juli <i>July</i>	38 436	56 690 830
8. Agustus <i>August</i>	38 794	67 054 180
9. September <i>September</i>	39 182	66 597 630
10. Oktober <i>October</i>	39 498	58 658 030
11. Nopember <i>November</i>	39 705	59 052 430
12. Desember <i>December</i>	40 000	68 806 780

Sumber : Kantor PLN

Source : State Electricity Company



**Tabel** 6.3.5  
**Table**

**Banyaknya Pemasangan Baru dan Penambahan Daya Listrik  
PLN Ranting Tanah Grogot dan Sub Ranting  
di Kabupaten Paser, 2017**  
*Number of New Installment and Increase of Energy Supplier  
of Tanah Grogot Branch and Units, in Paser Regency 2017*

<b>Bulan</b> <i>Month</i>	<b>Pemasangan Baru *</b> <i>Recent Installed</i>	
	<b>Pelanggan</b> <i>Costumer</i>	<b>Daya</b> <i>Power (VA)</i>
<i>(1)</i>	<i>(2)</i>	<i>(3)</i>
1. Januari <i>January</i>	189	231 700
2. Pebruari <i>February</i>	272	410 700
3. Maret <i>March</i>	282	426 100
4. April <i>April</i>	269	302 400
5. Mei <i>May</i>	453	625 700
6. Juni <i>June</i>	249	299 200
7. Juli <i>July</i>	297	357 400
8. Agustus <i>August</i>	362	528 450
9. September <i>September</i>	355	364 600
10. Oktober <i>October</i>	360	502 300
11. Nopember <i>November</i>	245	341 100
12. Desember <i>December</i>	272	469 500
<b>Jumlah / Total</b>	<b>3 605</b>	<b>4 859 150</b>

Catatan : \*) Data tidak termasuk Kuaro, Pasir mayang, Long Ikis, Muara Komam, dan Long Kali

Sumber : Kantor PLN

Source : State Electricity Company

**Tabel 6.3.6** **Produksi Air Minum PDAM (M3) di Kabupaten Paser 2017**  
**Table** **Productivity of Water Supply Establishments (M<sup>3</sup>),**  
**in Paser Regency 2017**

<b>Bulan</b> <i>Month</i>	<b>Batu</b> <b>Kajang</b>	<b>Tanah</b> <b>Grogot</b>	<b>Kuaro</b>	<b>Muara Komam</b>
<i>(1)</i>	<i>(2)</i>	<i>(3)</i>	<i>(4)</i>	<i>(5)</i>
1. Januari <i>January</i>	7 381	511 834	37 107	22 804
2. Pebruari <i>February</i>	5 427	461 583	38 541	23 522
3. Maret <i>March</i>	6 396	516 797	39 474	22 896
4. April <i>April</i>	6 752	503 003	38 448	22 810
5. Mei <i>May</i>	6 563	534 572	39 582	24 970
6. Juni <i>June</i>	6 661	485 472	33 588	22 572
7. Juli <i>July</i>	6 944	467 787	37 368	24 106
8. Agustus <i>August</i>	6 477	546 087	38 178	24 106
9. September <i>September</i>	6 218	393 410	37 260	24 840
10. Oktober <i>October</i>	6 749	441 833	36 450	25 445
11. Nopember <i>November</i>	6 504	560 508	37 260	24 494
12. Desember <i>December</i>	6 690	491 757	37 368	25 445
<b>Jumlah / Total</b>	<b>78 762</b>	<b>5 914 643</b>	<b>450 624</b>	<b>288 010</b>

Bersambung / Continue ...

Lanjutan Tabel / *Continued Table* 6.3.6

Bulan Month	Long Ikis	Long Kali	Kerang	Pasir Belengkong
(1)	(6)	(7)	(8)	(9)
1. Januari <i>January</i>	70 632	25 747	11 077	92 916
2. Pebruari <i>February</i>	63 936	25 120	9 088	71 111
3. Maret <i>March</i>	79 560	27 372	9 617	74 079
4. April <i>April</i>	77 760	25 755	10 525	84 698
5. Mei <i>May</i>	79 704	23 423	8 899	92 435
6. Juni <i>June</i>	76 896	24 295	9 115	87 649
7. Juli <i>July</i>	80 532	29 113	9 908	91 881
8. Agustus <i>August</i>	80 352	28 256	10 123	91 621
9. September <i>September</i>	77 760	29 733	11 060	86 120
10. Oktober <i>October</i>	80 352	28 516	9 772	86 227
11. Nopember <i>November</i>	77 760	29 858	9 898	82 280
12. Desember <i>December</i>	72 792	31 666	9 491	87 862
<b>Jumlah / Total</b>	<b>918 036</b>	<b>328 854</b>	<b>118 573</b>	<b>1 028 879</b>

Sumber : PDAM Kabupaten Paser

Source : *Regional Company of Water Supply of Paser Regency*

**Tabel 6.3.7**  
**Table 6.3.7**  
**Kapasitas Air Minum PDAM ( Liter / Detik )**  
**di Kabupaten Paser 2017**  
**Capacity of Water Supply Establishments( Litre / Sec )**  
**in Paser Regency 2017**

<b>Bulan</b> <b>Month</b>	<b>Batu</b> <b>Kajang</b>	<b>Tanah</b> <b>Grogot</b>	<b>Kuaro</b>	<b>Muara Komam</b>
(1)	(2)	(3)	(4)	(5)
1. Januari <i>January</i>	5,51	191,56	17,50	12,30
2. Pebruari <i>February</i>	5,03	193,84	16,11	13,50
3. Maret <i>March</i>	4,78	195,44	15,00	12,00
4. April <i>April</i>	5,18	194,52	15,00	12,00
5. Mei <i>May</i>	4,90	200,39	15,00	12,00
6. Juni <i>June</i>	5,11	192,03	15,00	11,00
7. Juli <i>July</i>	5,19	184,79	15,00	12,00
8. Agustus <i>August</i>	4,84	224,39	15,00	12,00
9. September <i>September</i>	4,80	161,35	15,00	12,00
10. Oktober <i>October</i>	5,04	168,87	15,00	12,00
11. Nopember <i>November</i>	5,02	217,17	15,00	12,00
12. Desember <i>December</i>	5,00	186,96	15,00	12,00

Bersambung / Continue ...

Lanjutan Tabel / *Continued Table 6.3.7*

Bulan Month	Long Ikis	Long Kali	Kerang	Pasir Belengkong
(1)	(6)	(7)	(8)	(9)
1. Januari <i>January</i>	30,00	9,81	7,78	34,76
2. Pebruari <i>February</i>	30,00	10,34	7,78	29,50
3. Maret <i>March</i>	29,00	10,33	7,77	27,88
4. April <i>April</i>	30,00	9,99	8,87	33,12
5. Mei <i>May</i>	30,00	8,94	7,76	34,78
6. Juni <i>June</i>	30,00	9,50	8,26	33,97
7. Juli <i>July</i>	30,07	11,33	8,91	34,57
8. Agustus <i>August</i>	30,00	10,95	7,52	34,45
9. September <i>September</i>	30,00	11,58	8,73	33,70
10. Oktober <i>October</i>	30,00	10,79	7,59	32,60
11. Nopember <i>November</i>	30,00	11,73	8,09	32,10
12. Desember <i>December</i>	30,00	12,25	7,63	33,19

Sumber : PDAM Kabupaten Paser

Source : *Regional Company of Water Supply, Paser Regency*

**Tabel 6.3.8** Banyaknya Pelanggan Air Minum PDAM Dirinci Perbulan di Kabupaten Paser 2017  
**Table** *Number of Customer Water Supply Establishment per Month, in Paser Regency 2017*

Bulan Month	Batu Kajang	Tanah Grogot	Kuaro	Muara Komam	Long Ikis	Long Kali	Kerang	Pasir Belengkong
(1)	(2)	(3)	(4)	(5)	(6)	(7)	(8)	(9)
1. Januari <i>January</i>	241	10 946	1 272	827	2 369	896	348	1 907
2. Pebruari <i>February</i>	241	10 987	1 272	827	2 369	896	348	1 918
3. Maret <i>March</i>	241	10 997	1 272	827	2 369	899	348	1 932
4. April <i>April</i>	241	11 046	1 271	827	2 399	899	355	1 935
5. Mei <i>May</i>	241	11 078	1 271	827	2 399	899	355	1 935
6. Juni <i>June</i>	241	11 113	1 271	827	2 399	899	356	1 944
7. Juli <i>July</i>	241	11 123	1 271	827	2 417	903	356	1 951
8. Agustus <i>August</i>	241	11 421	1 271	867	2 481	952	356	2 077
9. September <i>September</i>	241	11 611	1 271	941	2 590	1 038	356	2 220
10. Oktober <i>October</i>	236	11 632	1 271	945	2 607	1 039	356	2 227
11. Nopember <i>November</i>	236	11 602	1 271	930	2 606	1 070	356	2 271
12. Desember <i>December</i>	241	11 616	1 268	930	2 606	1 103	356	2 260

Sumber : PDAM Kabupaten Paser

Source : *Regional Company of Water Supply of Paser Regency*

**Tabel 6.3.9** Distribusi Air Minum PDAM(M3) di Kabupaten Paser 2017  
**Table** *Distribution of Water Supply Establishments (M3), in Paser Regency 2017*

Bulan Month	Batu Kajang	Tanah Grogot	Kuaro	Muara Komam	Long Ikis	Long Kali	Kerang	Pasir Belengkong
(1)	(2)	(3)	(4)	(5)	(6)	(7)	(8)	(9)
1. Januari <i>January</i>	6 158	476 530	35 929	21 801	67 682	24 838	11 046	84 447
2. Februari <i>February</i>	4 904	436 029	37 212	22 670	61 220	24 241	9 061	69 614
3. Maret <i>March</i>	5 279	494 800	38 012	21 971	76 610	26 427	9 587	72 903
4. April <i>April</i>	5 969	480 479	37 024	21 914	74 850	24 849	10 495	83 417
5. Mei <i>May</i>	5 406	513 058	38 116	24 045	76 704	22 059	8 869	91 083
6. Juni <i>June</i>	4 670	465 524	32 344	21 677	73 986	23 439	9 085	86 224
7. Juli <i>July</i>	5 143	447 326	35 984	23 181	77 532	28 144	9 878	90 355
8. Agustus <i>August</i>	4 753	524 805	36 764	23 180	77 352	23 829	10 092	90 121
9. September <i>September</i>	4 542	375 053	35 880	23 945	74 850	28 719	11 030	84 706
10. Oktober <i>October</i>	4 999	421 702	35 100	24 442	77 352	27 537	9 741	84 804
11. Nopember <i>November</i>	4 812	536 117	35 880	23 524	74 832	28 840	9 868	80 908
12. Desember <i>December</i>	5 255	469 471	35 984	24 442	69 792	30 595	9 460	86 405
<b>Jumlah / Total</b>	<b>61 890</b>	<b>5 640 894</b>	<b>434 229</b>	<b>276 792</b>	<b>882 762</b>	<b>313 517</b>	<b>118 212</b>	<b>1 004 987</b>

Sumber : PDAM Kabupaten Paser

Source : Regional Company of Water Supply of Paser Regency

**Jumlah Pelanggan dan Air yang Disalurkan Menurut  
Pelanggan di Kabupaten Paser, 2017**  
**Table 6.3.10** *Number of Customer and Distributed Clean Water by  
Type of Customers in Paser Regency, 2017*

<b>Pelanggan Customers</b>	<b>Pelanggan Customers</b>	<b>Air Disalurkan Distributed Water (m<sup>3</sup>)</b>	<b>Nilai/Value (rupiah)</b>
(1)	(2)	(3)	(4)
Sosial/Social	166	7 715	29 635 810
Rumah Tangga/Household	19 370	473 934	2 758 782 380
Instansi Pemerintah Government	267	30 877	216 925 660
Niaga/Trade	567	14 651	173 252 130
Industri/Industry	5	320	4 568 160
Khusus/Exclusive	-	-	-
<b>Jumlah/Total</b>	<b>20 375</b>	<b>527 497,00</b>	<b>3 183 164 140</b>

Sumber: PDAM Kabupaten Paser

Source: Regional Company of Water Supply Paser Regency



# 7

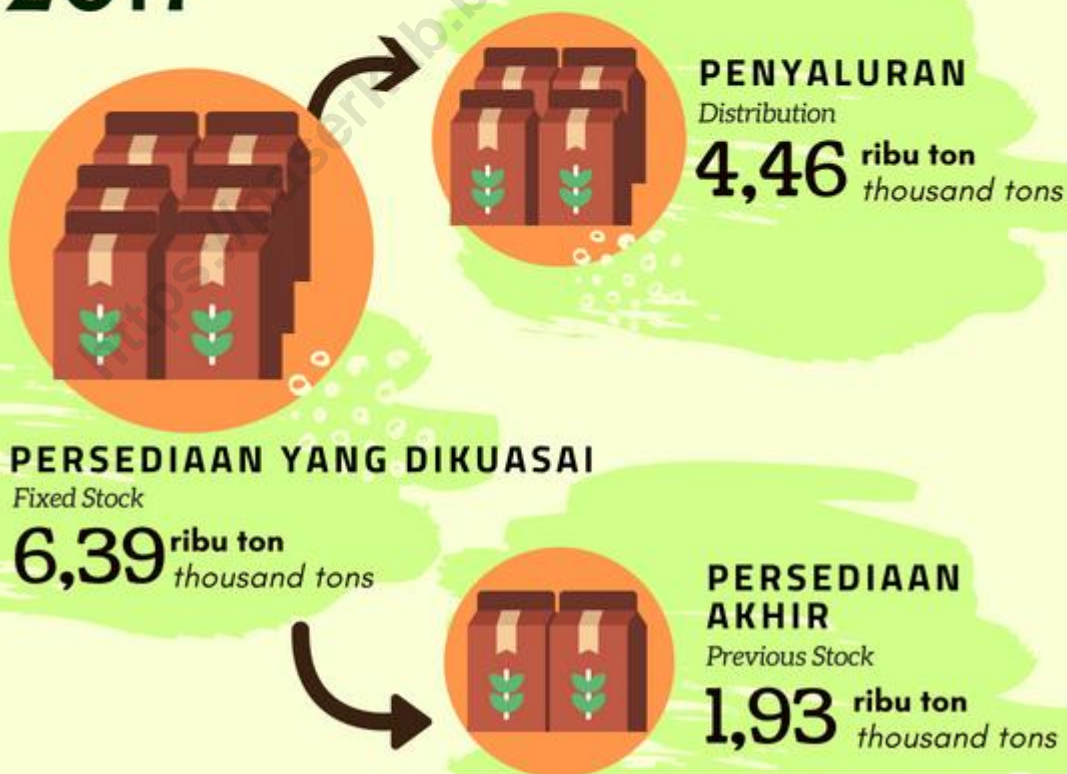
## PERDAGANGAN

Trade

### PENYALURAN BERAS DOLOG KABUPATEN PASER

*Distribution of Rice in Logistict Depot in Paser Regency*

## 2017



Sumber : Perum Bulog Kansilog Tanah Grogot /

Source: Public Company of Logistics-Logistics Depot of Tanah Grogot



**PENJELASAN TEKNIS**

**TECHNICAL NOTES**

1. Pasar adalah tempat bertemunya penjual dan pembeli untuk melakukan transaksi jual beli barang atau jasa.
2. Persediaan Awal adalah stock barang/beras yang ada di gudang Bulog pada awal bulan.
3. Pemasukan adalah penerimaan barang/beras yang masuk ke gudang Bulog baik melalui pengadaan dalam negeri/luar negeri atau melalui movereg.
4. Persediaan yang dikuasai adalah jumlah stock/ persediaan awal ditambah dengan pemasukan.
5. Penyaluran adalah jumlah barang/beras yang dikeluarkan dari gudang Bulog atau di distribusikan.

1. *A market is place meetings of the seller and buyer to do transaction goods or services*
2. *Supplies the beginning were stock goods/ rice initially in the shed bulog in early months*
3. *Revenue is receipt of the goods / rice got into the barn bulog both through procurement in state / foreign or through movereg .*
4. *Supplies controlled is the sum stock / supplies early coupled with revenue .*
5. *Distribution is the number of goods and rice issued rice from bulog*

6. Persediaan akhir adalah persediaan awal ditambah dengan pemasukan kemudian di kurangi dengan penyaluran/distribusi

6. *Supplies the end was supplies early coupled with revenue later in reduce to the and distribution*

<https://paserkab.bps.go.id>

**ULASAN**

**DESCRIPTION**

**PASAR**

**MARKETS**

Pada umumnya kondisi pasar yang ada di Kecamatan dan Desa tidak beroperasi setiap hari (hanya hari-hari tertentu) namun keberadaan pasar tersebut sangat berperan dalam menggerakkan roda perekonomian.

*The markets in subdistricts and villages do not open everyday (open only in certain day), but the markets' existence influence the economy so much.*

Tahun 2017, jumlah pasar desa yang ada di Kabupaten Paser ada sebanyak 67 unit yang tersebar di 10 kecamatan. Dilihat dari kondisi bangunannya, 3 termasuk kategori permanen, 16 semi permanen, dan 48 bangunan sederhana.

*In 2017, number of village markets in Paser regency are 67 units which spread in 10 subdistricts. Three of them are permanent buldings markets, 16 are semipermanent buldings markets, and 48 are categorized as simple buldings markets.*

**LOGISTIK**

Beras merupakan bahan makanan pokok, oleh sebab itu kondisi stok/ketersediaannya harus dapat dikendalikan karena dalam kondisi langka dapat mengakibatkan instabilitas harga yang berpengaruh terhadap harga bahan pokok lainnya. Kondisi sebaliknya (melimpah) dapat mengakibatkan penurunan harga yang dapat merugikan produsen (petani).

Jumlah beras yang disalurkan seksi logistik Kabupaten Paser sepanjang tahun 2017 adalah sebanyak 4.467.882 Kg, menurun dari tahun sebelumnya yaitu sebanyak 5.141.545 kg.

**LOGISTICS**

*Rice is the main food product in Paser regency, that's why the stock and availability must be controlled. When the rice is rare to find, it will cause the instability in the price of rice, which will cause the rising of other main products prices.*

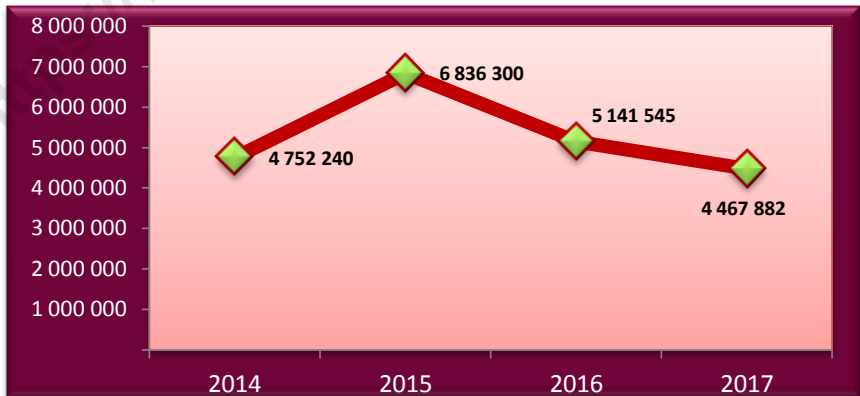
*The amount of rice distributed by office of logistics section of Paser regency during the year 2017 was about 4.467.882 Kg, decreased from the amount in the previous year, which was 5.141.545 Kg.*

**Gambar 7.1 :** Pasar Desa Menurut Kondisi Bangunan di Kabupaten Paser, Tahun 2017  
*Market by Type of Construction in Paser Regency, 2017*



Sumber : Dinas Perdagangan, Koperasi dan UKM Kabupaten Paser  
 Source Market Service of Paser Regency

**Gambar 7.2. :** Penyaluran dan Penjualan Beras Oleh Kantor Seksi Logistik Kabupaten Paser, Tahun 2014-2017 (Ton)  
*Rice Sales and Distribution by Logistics Depot in Paser Regency, 2014-2017*



Sumber : Seksi Logistik Kabupaten Paser  
 Source Logistics Section of Paser Regency

**Jumlah Perusahaan Menurut Bentuk Badan Hukum di Kabupaten Paser, 2017**

**Tabel 7.1** *Number of Establishments by Type of Business Entity in Paser Regency, 2017*

<b>Tipe Badan Hukum</b> <i>Type of Business Entity</i>	<b>Jumlah Perusahaan</b>
(1)	(2)
Perseroan Terbatas	-
CV/Firma	-
Koperasi	283
Perorangan	-
Lainnya	-
<b>Jumlah/Total</b>	<b>283</b>

Sumber : Dinas Perindustrian, Perdagangan, Koperasi dan UKM Kabupaten Paser

Source: *Industry, Trade and Cooperatives, Micro and Medium Scale Business Services*



**Tabel** 7.2 **Jumlah Pedagang Menurut Kecamatan di Kabupaten Paser, 2017**  
**Table** 7.2 **Number of Merchants by Subdistrict in Paser Regency, 2017**

<b>Kecamatan</b> <b>Subdistrict</b>	<b>Pedagang Kecil</b> <b>Small Trader</b>
(1)	(2)
1 Batu Sopang	440
2 Muara Samu	215
3 Batu Engau	916
4 Tanjung Harapan	670
5 Pasir Belengkong	1 125
6 Tanah Grogot	2 730
7 Kuaro	997
8 Long Ikis	1 435
9 Muara Komam	458
10 Long Kali	839
<b>Paser</b>	<b>9 825</b>

Sumber : Dinas Perindustrian, Perdagangan dan Koperasi dan UKM Kabupaten Paser

Source: Industry, Trade and Cooperatives, Micro and Medium Scale Business Services of Paser

**Tabel** 7.3 **Jumlah Sarana Perdagangan Menurut Jenisnya di Kabupaten Paser, 2017**  
**Table** 7.3 **Number of Trading Facilities by Type of Facility in Paser Regency, 2017**

<b>Sarana Perdagangan</b> <b>Trading Facilities</b>	<b>Jumlah Sarana Perdagangan</b>
(1)	(2)
Pasar/Market	84
Toko/Store	-
Kios	-
Warung	-
<b>Jumlah/Total</b>	<b>84</b>

Sumber : Dinas Perindustrian, Perdagangan dan Koperasi, dan UKM Kabupaten Paser

Source: *Industry, Trade and Cooperatives, Micro and Medium Scale Business Services of Paser Regency*

Tabel 7.4  
Table

Banyaknya Pasar Desa Menurut Kecamatan di Kabupaten Paser 2017  
Number Village Market by Subdistrict, in Paser Regency 2017

Kecamatan Subdistrict	Jumlah Pasar Desa Village Market	Tipe Bangunan Type of Construction		
		Permanen Permanent	Semi Permanen Semi-Permanent	Sederhana Simple
(1)	(2)	(3)	(4)	(5)
1. Batu Sopang	2	0	2	0
2. Muara Samu	5	0	1	4
3. Batu Engau	6	0	2	4
4. Tanjung Harapan	7	0	1	6
5. Pasir Belengkong	10	1	2	7
6. Tanah Grogot	7	2	2	3
7. Kuaro	11	0	2	9
8. Long Ikis	10	0	2	8
9. Muara Komam	3	0	1	2
10. Long Kali	6	0	1	5
<b>Paser</b>	<b>67</b>	<b>3</b>	<b>16</b>	<b>48</b>

Sumber : Dinas Perindustrian, Perdagangan dan Koperasi, dan UKM Kabupaten Paser

Source : Industry, Trade, Cooperative, Micro and Medium Scale Business Services Of Paser Regency

**Tabel 7.5**  
**Table**

**Penyaluran dan Pejualan Beras Kantor Seksi Logistik Kabupaten Paser (kg), 2014 - 2017**  
**Rice Sales and Distribution by Logistics Depot by Consumer Groups (kg), in Paser Regency 2014 - 2017**

<b>Golongan Konsumen</b> <b>Consumer Group</b>	<b>2014</b>	<b>2015</b>
(1)	(2)	(3)
1. TNI / POLRI <i>Army / Police</i>	0,00	0,00
2. Pegawai Negeri <i>Civil Servant</i>	0,00	0,00
3. Peg. Otonom/Inpres <i>Civil Servant Local</i>	0,00	0,00
4. Departemen Sosial <i>Social Department</i>	23 890,00	72 000,00
5. Bina Tuna Warga/Rutan <i>Orphan Person Aid</i>	29 000,00	0,00
6. PN / PNP <i>State Companies</i>	0,00	0,00
7. Transmigrasi <i>Transmigration</i>	0,00	0,00
8. Pasaran umum <i>Public Market</i>	0,00	0,00
9. Karyawan, <i>Labour Logistics Office</i>	11 790,00	11 450,00
10. Susut <i>Decrease</i>	0,00	0,00
11. Lain - lain <i>Other</i>	4 687 560,00	6 752 850,00
<b>Jumlah/ Total</b>	<b>4 752 240</b>	<b>6 836 300</b>

Bersambung / Continue ...

Lanjutan Tabel / *Continued Table* 7.5

Golongan Konsumen <i>Consumer Group</i>	2016	2017
(1)	(5)	(6)
1. TNI / POLRI <i>Army / Police</i>	0,00	0,00
2. Pegawai Negeri <i>Civil Servant</i>	0,00	0,00
3. Peg. Otonom/Inpres <i>Civil Servant Local</i>	0,00	0,00
4. Departemen Sosial <i>Social Department</i>	0,00	0,00
5. Bina Tuna Warga/Rutan <i>Orphan Person Aid</i>	0,00	0,00
6. PN / PNP <i>State Companies</i>	0,00	0,00
7. Transmigrasi <i>Transmigration</i>	0,00	0,00
8. Pasaran umum <i>Public Market</i>	0,00	59 500,00
9. Karyawan/Labour <i>Logistics Office</i>	10 480,00	8 580,00
10. Susut <i>Decrease</i>	0,00	15 097,38
11. Lain - lain <i>Other</i>	5 131 065,00	4 384 705,00
<b>Jumlah / Total</b>	<b>5 141 545,00</b>	<b>4 467 882,38</b>

Ket: \*Lain-lain / RASKIN

Sumber : Perum Bulog Kansilog Tanah Grogot

Source : *Public Company of Logistics - Logistic Depot of Paser Regency*

## TRADE

**Tabel** 7.6  
**Table**

Persediaan, Pengadaan, dan Penyaluran Beras Dolog (Kg) di Kabupaten Paser 2014 - 2017

*Stock Supply and Distribution of Rice In Logistict Depot (Kgs), in Paser Regency 2014 - 2017*

Uraian	2014	2015
(1)	(2)	(3)
1. Persediaan Awal <i>Existing Stock</i>	400 016	1 984 861
2. Pemasukan <i>Incoming</i>	999 755	1 509 354
3. Koperasi / KUD <i>Cooperative</i>	5 337 330	4 760 010
4. Persediaan yang dikuasai <i>Fixed Stock</i>	6 737 101	8 254 225
5. Penyaluran <i>Distribution</i>	4 752 240	6 836 300
6. Persediaan Akhir <i>Previous Stock</i>	1 984 861	1 417 925

Bersambung / *Continued* .....

Lanjutan Tabel / *Continued* Table 7.6

Uraian	2016	2017
(1)	(5)	(6)
1. Persediaan Awal <i>Existing Stock</i>	1 417 925	2 010 105
2. Pemasukan <i>Incoming</i>	4 947 725	1 000 000
3. Koperasi / KUD <i>Cooperative</i>	786 000	3 388 825
4. Persediaan yang dikuasai <i>Fixed Stock</i>	7 151 650	6 398 930
5. Penyaluran <i>Distribution</i>	5 141 545	4 467 882
6. Persediaan Akhir <i>Previous Stock</i>	2 010 105	1 931 048

Sumber : Perum Bulog Kansilog Tanah Grogot

Source : *Public Company of Logistics - Logistic Depot of Paser Regency*





# 8

## HOTEL

Hotel

### HOTEL/PENGINAPAN DI KABUPATEN PASER

*Hotel / Inn Room in Paser Regency*

## 2017

**27**

**Hotel/  
Penginapan**

*Hotels / Inn Rooms*

**701**

**Kamar**

*Rooms*

**1.108**

**Tempat Tidur**

*Beds*

**60.965**

**Tamu**

*Guests*



## PENJELASAN TEKNIS

1. Usaha penyediaan akomodasi adalah usaha yang menyediakan pelayanan penginapan yang dapat dilengkapi dengan pelayanan pariwisata lainnya. Usaha penyediaan akomodasi dapat berupa hotel, vila, pondok wisata, bumi perkemahan, persinggahan karavan, dan akomodasi lainnya yang digunakan untuk tujuan pariwisata.
2. **Hotel** adalah penyediaan akomodasi secara harian berupa kamar-kamar di dalam satu bangunan yang dapat dilengkapi dengan jasa pelayanan makan dan minum, kegiatan hiburan dan atau fasilitas lainnya. Hotel terdiri dari hotel berbintang dan hotel non-bintang.
3. **Hotel bintang** adalah usaha penyediaan jasa pelayanan penginapan, makan minum serta jasa lainnya bagi umum dengan menggunakan sebagian atau seluruh bangunan. Usaha ini

## TECHNICAL NOTES

1. *The business of providing accommodation is a business that provides specialty services that can be equipped with other tourism services. It includes hotel, villa, cottage, camping, caravan stop, and other accommodation that are used for tourism purposes.*
2. **Hotel** *is a daily supply of accommodation rooms within a building which can be equipped with eating and drinking services, entertainment activities and/or other facilities. Hotel consists of a classified hotel and a non-classified hotel.*
3. **A star hotel** *is the business of providing an accommodation, eating and drinking as well as other services for the public by using a building or a part of a building. It is managed*

dikelola secara komersial serta memenuhi ketentuan persyaratan sebagai hotel bintang (termasuk berlian) yang ditetapkan dalam surat keputusan instansi yang membinanya. Misalnya hotel bintang lima, hotel bintang empat dan seterusnya.

4. **Tingkat penghunian kamar hotel** adalah persentase banyaknya malam kamar yang dihuni terhadap banyaknya malam kamar yang tersedia.

5. **Rata-rata lamanya tamu menginap** adalah banyaknya malam tempat tidur yang terpakai (malam tamu) dengan banyaknya tamu yang menginap di hotel atau akomodasi lainnya.

*commercially and meets specified requirements as a star hotel (including diamonds) set forth in the decree of fostering agency. For example, five star hotel, four star hotel, and so on.*

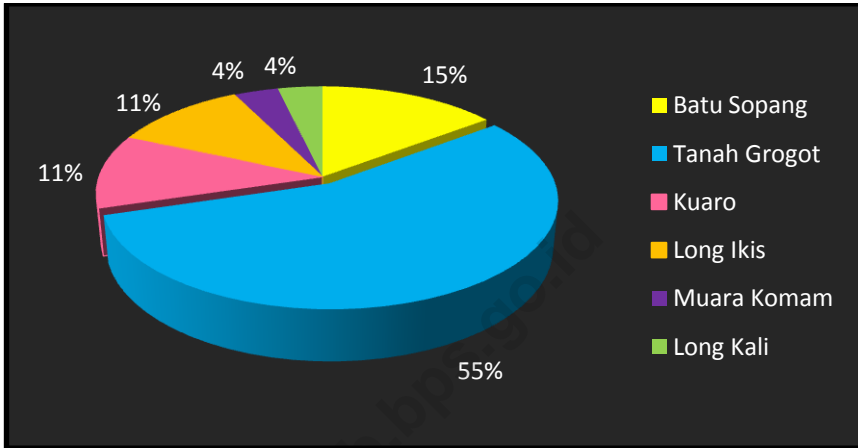
4. **Room occupancy rate** is the number of room-nights occupied divided by the number of room-nights available, multiplied by 100 percent.

5. **Average length of stay** is the number of bed-nights used (guest night) divided by the number of guests coming to spend the night at the accommodation.

---

ULASAN	DESCRIPTION
<b>HOTEL</b>	<b>HOTEL</b>
<p>Jenis sarana akomodasi yang tersedia di Kabupaten Paser berupa hotel dan penginapan dengan jumlah keseluruhan sebanyak 27 buah. Adapun lokasi hotel dan penginapan tersebut sebagian besar berlokasi di ibukota Kabupaten Paser (Tanah Grogot) yaitu sebanyak 15 buah dengan kapasitas 436 kamar dan 722 tempat tidur.</p>	<p><i>The kinds of accomodation services in Paser regency are hotels and inns which are totals 27 units. Fifteen of them are located in the capital of Paser Regency (Tanah Grogot), with the total of rooms are 436 with 722 bedrooms.</i></p>

**Gambar 8.1 :** Distribusi Hotel/Penginapan Kabupaten Paser menurut Kecamatan, Tahun 2017  
*Figure* Distributions of Hotels / Inns in Paser Regency by Subdistrict, 2017



Sumber : Badan Pusat Statistik Kabupaten Paser  
Source : BPS, Statistics of Paser Regency

**Tabel**  
**Table** 8.1

**Banyaknya Hotel/ Penginapan, Kamar dan Tempat Tidur Menurut Kecamatan di Kabupaten Paser 2017**  
**Number of Hotels / Inns Room and Beds in Subdistrict, in Paser Regency 2017**

Kecamatan Subdistrict	Banyaknya Hotel/ Akomodasi Number of Hotels/	Banyaknya Kamar Number of Room	Banyaknya Tempat Tidur Number of Beds
(1)	(2)	(3)	(4)
1. Batu Sopang	4	93	145
2. Muara Samu	0	0	0
3. Batu Engau	0	0	0
4. Tanjung Harapan	0	0	0
5. Pasir Belengkong	0	0	0
6. Tanah Grogot	15	436	722
7. Kuaro	3	36	58
8. Long Ikis	3	100	128
9. Muara Komam	1	22	30
10. Long Kali	1	14	25
<b>Paser</b>	<b>27</b>	<b>701</b>	<b>1 108</b>

Sumber : Badan Pusat Statistik Kabupaten Paser

Source : BPS-Statistics of Paser Regency

Tabel  
Table 8.2

Banyaknya Kamar, Tempat Tidur, dan Tamu Yang Menginap  
Dirinci Per Bulan di Kabupaten Paser 2017  
*Number of Room, Beds, and Guest By Month,  
in Paser Regency 2017*

Bulan Month	Kamar Room	Tempat Tidur Beds	Tamu Guest
(1)	(2)	(3)	(4)
1. Januari <i>January</i>	701	1 108	5 246
2. Pebruari <i>February</i>	701	1 108	4 506
3. Maret <i>March</i>	701	1 108	5 524
4. April <i>April</i>	701	1 108	4 858
5. Mei <i>May</i>	701	1 108	4 740
6. Juni <i>June</i>	701	1 108	4 206
7. Juli <i>July</i>	701	1 108	4 296
8. Agustus <i>August</i>	701	1 108	5 478
9. September <i>September</i>	701	1 108	5 333
10. Oktober <i>October</i>	701	1 108	5 627
11. November <i>November</i>	701	1 108	5 462
12. Desember <i>December</i>	701	1 108	5 689
<b>Jumlah / Total</b>	<b>701</b>	<b>1 108</b>	<b>60 965</b>

Sumber : Badan Pusat Statistik Kabupaten Paser  
Source : BPS-Statistics of Paser Regency



Tabel  
Table 8.3Rata-Rata Lama Menginap Tamu Dirinci Per Bulan  
di Kabupaten Paser 2017  
*Average Length of Stay Guest by Month, in Paser Regency 2017*

Bulan Month	Banyak Malam Tamu Number of Night Guest	Banyak Tamu Yang Menginap Number of Guest	Rata-Rata Lama Tamu Menginap Average Length Stay of Guest
(1)	(2)	(3)	(4)
1. Januari <i>January</i>	7 066	5 246	1,35
2. Pebruari <i>February</i>	5 093	4 506	1,13
3. Maret <i>March</i>	6 791	5 524	1,23
4. April <i>April</i>	9 063	4 858	1,87
5. Mei <i>May</i>	9 658	4 740	2,04
6. Juni <i>June</i>	4 870	4 206	1,16
7. Juli <i>July</i>	9 949	4 296	2,32
8. Agustus <i>August</i>	6 738	5 478	1,23
9. September <i>September</i>	6 786	5 333	1,27
10. Oktober <i>October</i>	7 638	5 627	1,36
11. November <i>November</i>	6 785	5 462	1,24
12. Desember <i>December</i>	6 719	5 689	1,18
<b>Jumlah / Total</b>	<b>87 156</b>	<b>60 965</b>	<b>1,43</b>

Sumber : Badan Pusat Statistik Kabupaten Paser

Source : BPS-Statistics of Paser Regency

Tabel 8.4  
Table

Persentase Tingkat Hunian Hotel Dirinci Per Bulan  
di Kabupaten Paser 2017  
*Room of Occupancy Rate of Hotel by Month,  
in Paser Regency 2017*

Bulan <i>Month</i>	Malam Kamar Yang Tersedia <i>Room Night Available</i>	Malam Kamar Yang Terjual <i>Room Night Sold</i>	Tingkat Hunian Kamar <i>Room Occupancy Rate (%)</i>
(1)	(2)	(3)	(4)
1. Januari <i>January</i>	21 731	5 535	25,47
2. Februari <i>February</i>	19 628	3 687	18,78
3. Maret <i>March</i>	21 731	5 384	24,78
4. April <i>April</i>	21 030	5 575	26,51
5. Mei <i>May</i>	21 731	7 254	33,38
6. Juni <i>June</i>	21 030	2 576	12,25
7. Juli <i>July</i>	21 731	4 108	18,90
8. Agustus <i>August</i>	21 731	4 627	21,29
9. September <i>September</i>	21 030	4 718	22,43
10. Oktober <i>October</i>	21 731	5 008	23,05
11. November <i>November</i>	21 030	5 076	24,14
12. Desember <i>December</i>	21 731	4 832	22,24
<b>Jumlah / Total</b>	<b>255 865</b>	<b>58 380</b>	<b>22,82</b>

Sumber : Badan Pusat Statistik Kabupaten Paser  
Source : BPS-Statistics of Paser Regency

**Tabel** 8.5  
**Table**

**Persentase Tingkat Pemakaian Tempat Tidur Dirinci Per Bulan di Kabupaten Paser 2017**  
*Beds of Occupancy Rate of Hotel by Mounth, in Paser Regency 2017*

<b>Bulan</b> <i>Month</i>	<b>Malam Tempat Tidur Yang Tersedia</b> <i>Beds Night Available</i>	<b>Malam Tempat Tidur Yang Dihuni</b> <i>Beds Night Used</i>	<b>Tingkat Hunian Tempat Tidur</b> <i>Beds Occupancy Rate (%)</i>
<i>(1)</i>	<i>(2)</i>	<i>(3)</i>	<i>(4)</i>
1. Januari <i>January</i>	34 348	11 070	32,23
2. Pebruari <i>February</i>	31 024	7 374	23,77
3. Maret <i>March</i>	34 348	10 768	31,35
4. April <i>April</i>	33 240	11 150	33,54
5. Mei <i>May</i>	34 348	14 508	42,24
6. Juni <i>June</i>	33 240	5 152	15,50
7. Juli <i>July</i>	34 348	8 216	23,92
8. Agustus <i>August</i>	34 348	9 254	26,94
9. September <i>September</i>	33 240	9 436	28,39
10. Oktober <i>October</i>	34 348	10 016	29,16
11. November <i>November</i>	33 240	10 152	30,54
12. Desember <i>December</i>	34 348	9 664	28,14
<b>Jumlah / Total</b>	<b>404 420</b>	<b>116 760</b>	<b>28,87</b>

Sumber : Badan Pusat Statistik Kabupaten Paser

Source : BPS-Statistics of Paser Regency



# 9

## TRANSPORTASI

Transportation



### KENDARAAN BERMOTOR YANG WAJIB UJI DI KABUPATEN PASER

*Motorized Vehicles Tested in Paser Regency*

## 2017



**239**  
**Mobil  
Penumpang  
Umum**

*Public Passenger Cars*



**233**  
**Bis**  
*Buses*



**8.896**  
**Mobil Barang**  
*Cargo Vehicles*



**2**  
**Tempelan/  
Gandengan  
Tidak Umum**  
*Non Public Trailer*



## PENJELASAN TEKNIS

1. **Kendaraan bermotor** adalah setiap kendaraan yang digerakkan oleh peralatan teknik yang ada pada kendaraan tersebut, biasanya digunakan untuk angkutan orang atau barang di atas jalan raya selain kendaraan yang berjalan di atas rel. Kendaraan bermotor yang dicatat adalah semua jenis kendaraan kecuali kendaraan bermotor TNI/Polri dan Korps Diplomatik.
2. **Mobil penumpang** adalah setiap kendaraan bermotor yang dilengkapi dengan tempat duduk untuk sebanyak-banyaknya delapan orang, tidak termasuk tempat duduk untuk pengemudi, baik dilengkapi atau tidak dilengkapi bagasi.

## TECHNICAL NOTES

1. **Motor vehicles** are any kind of vehicles motorized by machine set up in those vehicles, they are usually used for transporting peoples or goods on roads except vehicles moving along a railway line. The data cover all kinds of motor vehicles except those belong to Indonesia Army Force Indonesian State Police and Diplomatic Corps.
2. **Passenger cars** are any motor vehicles with no more than eight seats, excluding seat for driver, it can be with or without hoot.

## TRANSPORTATION

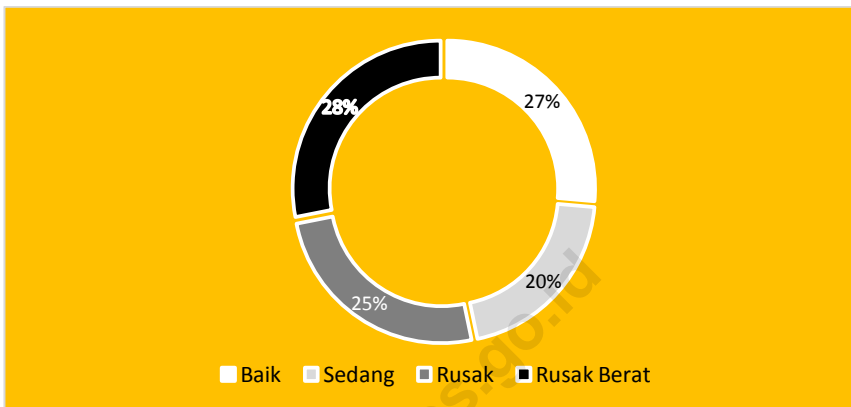
---

3. **Mobil bis** adalah setiap kendaraan bermotor yang dilengkapi dengan tempat duduk untuk lebih dari delapan orang, tidak termasuk tempat duduk untuk pengemudi, baik dilengkapi atau tidak dilengkapi bagasi.
  4. **Mobil truk** adalah setiap kendaraan bermotor yang digunakan untuk angkutan barang, selain mobil penumpang, mobil bis dan kendaraan bermotor roda dua.
  5. **Kantor Pos** adalah tempat pemberi pelayanan komunikasi tertulis dan atau surat elektronik, layanan paket, layanan logistik, layanan transaksi keuangan, dan layanan keagenan pos untuk kepentingan umum. Rumah pos berfungsi sama seperti kantor pos dan kantor pos pembantu, bedanya rumah pos biasanya terletak di daerah terpencil.
3. **Buses** are large passenger cars having seats for more than eight passengers, excluding seat for driver, it can be with or without hoot.
  4. **Trucks** are any motor vehicles used to transport goods excluding passenger cars, buses, and motorcycles.
  5. **Post Office** is a service provider facility of written communication and or electronic mail, parcel service, logistics services, financial transaction services, and postal services to the public. Postal house has the same function as the post office and subsidiary of post office, the difference is that postal house is usually located in remote areas.



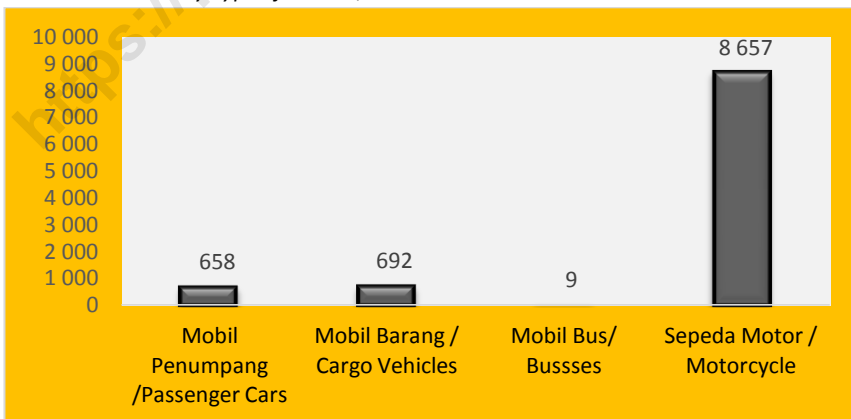
<b>ULASAN</b>	<b>DESCRIPTION</b>
<p><b>TRANSPORTASI</b></p> <p>Jalan dan jembatan merupakan prasarana yang sangat penting bagi penunjang sarana angkutan darat. Sesuai dengan fungsinya, kondisi jalan sangat mempengaruhi kelancaran hubungan dari satu wilayah ke wilayah lain. Kondisi jalan yang kurang baik/rusak dapat mengakibatkan suatu wilayah menjadi terisolir dan perkembangannya menjadi tertinggal dari daerah lain. Pada tahun 2017, panjang jalan Kabupaten Paser adalah 1005,19 Km, dengan 250,98 Km jalan yang kondisinya baik, 193,46 Km jalan yang kondisinya sedang, 293,45 Km jalan yang kondisinya rusak, dan 267,31 Km jalan yang kondisinya rusak berat.</p>	<p><b>TRANSPORTATIONS</b></p> <p><i>Roads and bridges are very important to support the means of land transportation. Roads condition set the smoothness of communication among the districts. The bad condition of the roads will cause an area to be isolated and lack in development. In the end, its economy will be underdeveloped compared to the other districts. In 2017, length of roads in Paser Regency was 1005,19 km, with 250,98 Km roads in good condition, 193,46 Km roads in moderate condition, 293,45 Km roads in damaged condition, and 267,31 Km roads in severely damaged condition.</i></p>

**Gambar 9.1 :** Persentase Kondisi Jalan di Kabupaten Paser, Tahun 2017  
*Figure Percentage of Roads Condition in Paser Regency, 2017*



Sumber : Dinas Pekerjaan Umum dan Tata Ruang Kabupaten Paser  
*Source Public Work Service of Paser Regency*

**Gambar 9.2 :** Banyaknya Kendaraan Bermotor yang Terdaftar Pada Satlantas Kabupaten Paser menurut Jenis Kendaraan, 2017  
*Figure Number of Motorized Vehicles Registered at Police of Paser Regency by Type of Vehicle, 2017*



Sumber : Polres Paser  
*Source Resort Polie of Paser Regency*

## 9.1 TRANSPORTASI/TRANSPORTATION

**Tabel 9.1** Panjang Jalan Menurut Kecamatan di Kabupaten Paser (km), 2017  
**Table 9.1** *Length of Roads by Subdistrict and Level of Government Authority in Paser Regency (km), 2017*

Kecamatan Subdistrict	Panjang Jalan Length of Roads (Km)
(1)	(2)
1 Batu Sopang	72,78
2 Muara Samu	25,05
3 Batu Engau	103,08
4 Tanjung Harapan	34,39
5 Pasir Belengkong	126,99
6 Tanah Grogot	179,75
7 Kuaro	70,30
8 Long Ikis	89,34
9 Muara Komam	111,98
10 Long Kali	191,52
<b>Jumlah/Total</b>	<b>1005,19</b>

Sumber : Dinas Pekerjaan Umum dan Tata Ruang Kabupaten Paser

Source : *Public Work Service of Paser Regency*

## TRANSPORTATION

**Tabel 9.2** Panjang Jalan Menurut Kecamatan dan Jenis Permukaan Jalan di Kabupaten Paser (km), 2017  
**Table 9.2** Length of Roads by Subdistrict and Type of Road Surface in Paser Regency (km), 2017

Kecamatan Subdistrict	Jenis Permukaan Jalan/Type of Road Surface			Jumlah Total
	Aspal Pavement	Tidak Diaspal Not Paved	Lainnya Other	
(1)	(2)	(3)	(4)	(5)
1 Batu Sopang	15,17	25,98	31,63	72,78
2 Muara Samu	2,40	3,19	19,46	25,05
3 Batu Engau	3,84	85,96	13,28	103,08
4 Tanjung Harapan	0,00	15,79	18,60	34,39
5 Pasir Belengkong	30,13	91,25	5,61	126,99
6 Tanah Grogot	76,36	74,52	28,87	179,75
7 Kuaro	20,71	44,58	5,01	70,30
8 Long Ikis	27,43	61,11	0,81	89,34
9 Muara Komam	9,64	98,54	3,81	111,98
10 Long Kali	42,79	125,75	22,99	191,52
<b>Jumlah/Total</b>	<b>228,46</b>	<b>626,66</b>	<b>150,08</b>	<b>1005,19</b>

Sumber : Dinas Pekerjaan Umum dan Tata Ruang Kabupaten Paser

Source: Public Work Service of Paser Regency

**Tabel 9.3** Panjang Jalan Menurut Kecamatan dan Kondisi Jalan di Kabupaten Paser (km), 2017  
**Table 9.3** Length of Roads by Subdistrict and Road Condition in Paser Regency (km), 2017

Kecamatan Subdistrict	Kondisi Jalan/Road Condition			
	Baik Good	Sedang Moderate	Rusak Damaged	Rusak Berat Severely Damaged
(1)	(2)	(3)	(4)	(5)
1 Batu Sopang	11,50	12,32	26,71	22,26
2 Muara Samu	0,00	2,00	2,00	21,05
3 Batu Engau	7,31	27,23	42,42	26,12
4 Tanjung Harapan	0,00	7,20	18,50	8,68
5 Pasir Belengkong	23,07	41,72	52,96	9,24
6 Tanah Grogot	87,34	26,79	29,67	35,96
7 Kuaro	15,25	22,18	14,46	18,41
8 Long Ikis	46,74	19,01	15,50	8,09
9 Muara Komam	23,29	11,80	16,67	60,23
10 Long Kali	36,49	23,22	74,55	57,27
<b>Jumlah/Total</b>	<b>250,98</b>	<b>193,46</b>	<b>293,45</b>	<b>267,31</b>

Sumber : Dinas Pekerjaan Umum dan Tata Ruang Kabupaten Paser

Source : Public Work Service of Paser Regency

**Tabel**  
**Table** 9.4

**Banyaknya Kendaraan Bermotor yang Wajib Uji Menurut  
Jenis Kendaraan di Kabupaten Paser 2013 - 2017  
Number of Motorized Vehicles Tested by Kind of Motor  
Vehicles in Paser Regency 2013 - 2017**

<b>Jenis Kendaraan Kind of Motor Vehicles</b>	<b>2013</b>	<b>2014</b>	<b>2015</b>	<b>2016</b>	<b>2017</b>
<i>(1)</i>	<i>(2)</i>	<i>(3)</i>	<i>(4)</i>	<i>(5)</i>	<i>(6)</i>
1. Mobil Penumpang Umum <i>Public Passenger Cars</i>	238	238	238	238	239
2. Bis / Buses					
- Umum <i>Public</i>	14	14	50	50	50
- Tidak Umum <i>Non Public</i>	116	132	149	183	183
3. Mobil Barang <i>Cargo Vehicles</i>					
- Umum <i>Public</i>	328	339	346	346	346
- Tidak Umum <i>Non Public</i>	6 140	6 906	7 634	8 062	8 550
4. Tempelan / Gandengan Tidak Umum	2	2	2	2	2
<b>Jumlah/Total</b>	<b>6 838</b>	<b>7 631</b>	<b>8 419</b>	<b>8 881</b>	<b>9 370</b>

Sumber : UPTPKB Tanah Grogot  
Source : UPTPKB Tanah Grogot

**Tabel 9.5**  
**Table**

**Banyaknya Kendaraan Bermotor yang Terdaftar Pada Satlantas Kabupaten Paser menurut Jenis Kendaraan, 2017**  
**Number of Motorized Vehicles Registered at Police of Paser Regency by Type of Vehicle, 2017**

Jenis Kendaraan <i>Kind of Motor Vehicles</i>	Tidak Umum <i>Non Public</i>		Umum <i>Public</i>		Jumlah <i>Total</i>
	Negara <i>State</i>	Swasta <i>Private</i>	Negara <i>State</i>	Swasta <i>Private</i>	
(1)	(2)	(3)	(5)	(6)	(6)
<b>1. Mobil Penumpang</b>					
<i>Passenger Cars</i> :					
Sedan / Saloon	-	1	-	-	1
Jeep / Jeep	1	24	-	-	25
Station Wagon	20	612	-	-	632
Mini Cab					
Ambulance					
<b>2. Mobil Barang **)</b>					
<i>Cargo Vehicles</i> :					
Truk Kontainer					
Trailler					
Truk Tangki					
Pemadam Api					
Traktor					
Pick Up	3	571	-	-	574
Ligh Truck	-	118	-	-	118
<b>3. Mobil Bus / Busses</b>					
Bus Biasa / Bus	-	9	-	-	9
Mini / Micro Bus					
<b>4. Sepeda Motor **)</b>					
<i>Motorcycles</i>	76	8 581	-	-	8 657
Scooter					
SPM 50 CC ke atas					
<b>Jumlah/Total</b>	<b>100</b>	<b>9 916</b>			<b>10 016</b>

Sumber : Polres Paser

Source : Resort Police of Paser Regency

\*) Merupakan penjumlahan tahun sebelumnya dengan penambahan tahun yang bersangkutan

\*\*) Tidak bisa dirinci per jenis kendaraan

**Tabel** 9.6.  
**Table**

**Banyaknya Barang Yang Dibongkar Di Pelabuhan  
Kabupaten Paser ( Ton / M3 ), 2017  
Number of Cargo Unloaded in The Port of Paser  
Regency (Ton / M3), 2017**

<b>Kecamatan Subdistrict</b>	<b>Solar</b>	<b>Pupuk</b>	<b>AB</b>	<b>Semen</b>	<b>AN</b>
<i>(1)</i>	<i>(2)</i>	<i>(3)</i>	<i>(4)</i>	<i>(5)</i>	<i>(6)</i>
1. Januari / <i>January</i>	25 805	400	570	1 500	1 500
2. Februari / <i>February</i>	27 600	950	482	0	0
3. Maret / <i>March</i>	27 760	3 700	883	0	3 804
4. April / <i>April</i>	29 406	6 951	428	0	0
5. Mei / <i>May</i>	31 644	1 900	753	3 000	2 001
6. Juni / <i>June</i>	23 135	928	244	0	2 001
7. Juli / <i>July</i>	30 235	1 400	71	0	0
8. Agustus / <i>August</i>	30 445	881	2 801	0	1 500
9. September / <i>Sept</i>	30 390	3 129	15	180	4 002
10. Oktober / <i>October</i>	27 050	1 870	95	2 000	1 500
11. November / <i>Nov</i>	30 363	8 877	2 503	2 440	0
12. Desember / <i>Dec</i>	26 830	5 723	420	0	3 501
<b>Paser</b>	<b>340 663</b>	<b>36 709</b>	<b>9 265</b>	<b>9 120</b>	<b>19 809</b>

Bersambung / *Continue ...*



Lanjutan Tabel/ *Continued Table* : 9.6.

Kecamatan <i>Subdistrict</i>	Sirtu	Contai- ner	Aspal	GC	Karnel
(1)	(7)	(8)	(9)	(10)	(11)
1. Januari / <i>January</i>	1 751	0	0	0	0
2. Februari / <i>February</i>	0	0	0	0	0
3. Maret / <i>March</i>	2 997	0	0	0	0
4. April / <i>April</i>	0	0	0	0	1 341
5. Mei / <i>May</i>	0	0	0	0	0
6. Juni / <i>June</i>	0	0	0	0	0
7. Juli / <i>July</i>	3 510	0	0	0	0
8. Agustus / <i>August</i>	6 093	0	0	0	0
9. September / <i>Sept</i>	3 653	0	0	0	0
10. Oktober / <i>October</i>	2 557	0	0	0	500
11. November / <i>Nov</i>	250	0	0	0	0
12. Desember / <i>Dec</i>	9 491	0	0	0	0
<b>Paser</b>	<b>30 302</b>	<b>0</b>	<b>0</b>	<b>0</b>	<b>1 841</b>

Bersambung / *Continue ...*

## TRANSPORTATION

Lanjutan Tabel/ *Continued Table* : 9.6.

Kecamatan <i>Subdistrict</i>	CPO	Batu bara	Penum- pang	Impor Aspal	Jumlah Bongkar
(1)	(12)	(13)	(14)	(15)	(16)
1. Januari / <i>January</i>	0	0	0	0	31 526
2. Februari / <i>February</i>	0	0	0	0	29 032
3. Maret / <i>March</i>	0	0	0	0	39 144
4. April / <i>April</i>	0	0	0	0	38 126
5. Mei / <i>May</i>	0	0	0	0	39 298
6. Juni / <i>June</i>	0	0	0	0	26 308
7. Juli / <i>July</i>	0	0	0	0	35 216
8. Agustus / <i>August</i>	0	0	0	0	41 720
9. September / <i>Sept</i>	0	0	0	0	41 369
10. Oktober / <i>October</i>	0	0	0	0	35 572
11. November / <i>Nov</i>	0	0	0	0	44 433
12. Desember / <i>Dec</i>	0	0	0	1 935	47 900
<b>Paser</b>	<b>0</b>	<b>0</b>	<b>0</b>	<b>1 935</b>	<b>449 644</b>

Sumber : Kantor Unit Penyelenggara Pelabuhan Tanah Grogot (Ditjen Perhubungan Laut)

Source : Port Office of Tanah Grogot, ( Regional Office of Water Transportation)

**Tabel 9.7.**  
**Table**

**Banyaknya Barang Yang Dimuat Di Pelabuhan  
Kabupaten Paser ( Ton / M3 ), 2017**  
**Number of Cargo Loaded in The Port of Paser  
Regency (Ton / M3), 2017**

Kecamatan Subdistrict	Alat Berat	Carnel		CANGKKG	Sirtu
		Ekspor	Domestik		
(1)	(2)	(3)	(4)	(5)	(6)
1. Januari / January	1 221	0	3 551	3 327	231
2. Februari / February	532	0	1 501	0	0
3. Maret / March	0	0	2 578	0	2 148
4. April / April	0	0	334	0	0
5. Mei / May	2 128	0	2 431	0	0
6. Juni / June	2 580	0	593	1 505	0
7. Juli / July	25	0	1 884	1 711	0
8. Agustus / August	1 083	0	1 262	0	5 008
9. September / Sept	259	0	1 783	0	7 909
10. Oktober / October	30	0	1 584	1 601	0
11. November / Nov	30	0	1 584	1 601	0
12. Desember / Dec	510	0	4 917	0	2 520
<b>Paser</b>	<b>8 398</b>	<b>0</b>	<b>24 002</b>	<b>9 745</b>	<b>17 816</b>

Bersambung / Continue ...

## TRANSPORTATION

Lanjutan Tabel/ *Continued Table*: 9.7.

Kecamatan <i>Subdistrict</i>	CPO		Batubara	
	Ekspor	Domestik	Ekspor	Domestik
(1)	(7)	(8)	(9)	(10)
1. Januari / <i>January</i>	0	34 522	2 394 991	776 049
2. Februari / <i>February</i>	0	18 725	1 871 166	828 310
3. Maret / <i>March</i>	0	30 069	2 147 469	868 045
4. April / <i>April</i>	0	31 281	1 795 643	942 833
5. Mei / <i>May</i>	0	26 138	1 662 609	1 153 772
6. Juni / <i>June</i>	0	27 262	1 666 349	906 350
7. Juli / <i>July</i>	0	27 712	1 545 057	440 267
8. Agustus / <i>August</i>	0	21 544	1 591 809	1 025 029
9. September / <i>Sept</i>	0	46 886	1 644 544	867 510
10. Oktober / <i>October</i>	0	15 578	1 629 751	1 108 835
11. November / <i>Nov</i>	0	15 578	1 629 751	903 890
12. Desember / <i>Dec</i>	0	30 998	1 461 496	840 938
<b>Paser</b>	<b>0</b>	<b>326 293</b>	<b>21 040 635</b>	<b>10 661 828</b>

Bersambung / *Continue ...*

Lanjutan Tabel/ *Continued Table*: 9.7.

Kecamatan <i>Subdistrict</i>	Kayu		Nikel	
	Bulat	Olahan	Ekspor	Domestik
(1)	(7)	(8)	(9)	(10)
1. Januari / <i>January</i>	4 399	0	0	0
2. Februari / <i>February</i>	20 318	1 269	0	0
3. Maret / <i>March</i>	11 031	0	0	0
4. April / <i>April</i>	17 132	0	0	0
5. Mei / <i>May</i>	17 098	0	0	0
6. Juni / <i>June</i>	10 011	0	0	0
7. Juli / <i>July</i>	0	0	0	0
8. Agustus / <i>August</i>	18 605	0	0	0
9. September / <i>Sept</i>	9 607	0	0	0
10. Oktober / <i>October</i>	30 079	0	0	0
11. November / <i>Nov</i>	27 878	2 201	0	0
12. Desember / <i>Dec</i>	26 407	0	0	0
<b>Paser</b>	<b>192 565</b>	<b>3 470</b>	<b>0</b>	<b>0</b>

Bersambung / *Continue ...*

## TRANSPORTATION

Lanjutan Tabel/ *Continued Table* : 9.7.

Kecamatan <i>Subdistrict</i>	Semen	Penun- pang	GC	Jumlah Muat
(1)	(12)	(13)	(14)	(15)
1. Januari / <i>January</i>	0	0	0	3 218 291
2. Februari / <i>February</i>	0	0	0	2 741 821
3. Maret / <i>March</i>	0	0	0	3 061 340
4. April / <i>April</i>	0	0	0	2 787 223
5. Mei / <i>May</i>	0	0	0	2 864 176
6. Juni / <i>June</i>	0	0	0	2 614 650
7. Juli / <i>July</i>	0	0	0	2 016 656
8. Agustus / <i>August</i>	1 396	0	0	2 665 736
9. September / <i>Sept</i>	0	0	0	2 578 498
10. Oktober / <i>October</i>	0	0	0	2 787 458
11. November / <i>Nov</i>	0	0	0	2 582 513
12. Desember / <i>Dec</i>	0	0	0	2 367 786
<b>Paser</b>	<b>1 396</b>	<b>0</b>	<b>0</b>	<b>32 286 148</b>

Sumber : Kantor Unit Penyelenggara Pelabuhan Tanah Grogot (Ditjen Perhubungan Laut)

Source : Port Office of Tanah Grogot, ( Regional Office of Water Transportation)

**Tabel 9.8**  
**Table**

**Banyaknya Pelayanan Jasa Melalui Kantor Pos atau Pos Pembantu di Kabupaten Paser 2017**  
*Number of Services at General Post Office / Auxiliary Post Office , in Paser Regency 2017*

Kantor Unit Office Unit	Wesel Pos Money Order		Pensiun Pension	
	Terima Acceptance	Bayar Pay / Send	Terima Acceptance	Bayar Pay / Send
(1)	(2)	(3)		
1. Batu Kajang	3 622	512	0	0
2. Tanah Grogot	6 922	1 398	0	491 116 607
3. Kuaro	6 190	575	0	0
4. Long Ikis	8 755	1 228	0	0
5. Muara Komam	1 235	288	0	0
6. Long Kali	2 276	318	0	0
<b>Jumlah/Total</b>	<b>29 000</b>	<b>4 319</b>	<b>0</b>	<b>491 116 607</b>

Sumber : PT Pos Indonesia  
Source : PT. Pos Indonesia

## TRANSPORTATION

**Tabel** 9.9  
**Table**

**Banyaknya Surat Pos dan Paket Pos Melalui Kantor Pos atau Pos Pembantu di Kabupaten Paser 2017**  
*Number of Post Letters and Post Parcel of Post Office / Auxiliary Postin in Paser Regency, 2017*

Kantor Unit <i>Office Unit</i>	Dinas / Biasa <i>Official / Ordinary</i>	
	Diposkan <i>Mailed</i>	Diserahkan <i>Received</i>
(1)	(4)	(5)
1. Batu Kajang	0	0
2. Tanah Grogot	7 200	7 200
3. Kuaro	0	0
4. Long Ikis	0	0
5. Muara Komam	0	0
6. Long Kali	0	0
<b>Jumlah/Total</b>	<b>7 200</b>	<b>7 200</b>

Bersambung / *Continued...* .....



Lanjutan Tabel : 9.9.  
Continued Table

Kantor Unit <i>Office Unit</i>	Kilat / Kilat Khusus <i>Special Express</i>		Paket Pos <i>Parcel</i>	
	Diposkan <i>Mailed</i>	Diserahkan <i>Received</i>	Diposkan <i>Mailed</i>	Diserahkan <i>Received</i>
(1)	(2)	(3)	(4)	(5)
1. Batu Kajang	2 124	29 859	1 515	1 494
2. Tanah Grogot	8 966	80 586	2 093	12 380
3. Kuaro	1 335	14 019	397	534
4. Long Ikis	1 713	21 002	437	1 715
5. Muara Komam	412	4 091	51	39
6. Long Kali	1 843	8 709	105	19
<b>Jumlah/Total</b>	<b>16 393</b>	<b>158 266</b>	<b>4 598</b>	<b>16 181</b>

Sumber : PT Pos Indonesia  
Source : PT. Pos Indonesia



# 10

## KEUANGAN DAERAH DAN HARGA

Local Finance and Price

### ANGGARAN KABUPATEN PASER 2017

Revenues and Expenditures of Paser Regency

Rp 1,65 Triliun  
Trillion

**PENDAPATAN**

Revenues

Rp 1,98 Triliun  
Trillion

**BELANJA**

Expenditures

Sumber : Badan Pengelolaan Keuangan dan Aset Daerah Kabupaten Paser /

Source : Revenues, Management of Finance and Local Assets Services of Paser Regency

### TARGET & REALISASI PENERIMAAN PBB KABUPATEN PASER

Target and Actual Receipt of Land Building Taxes in Paser Regency

## 2017

Rp4,98 Miliar  
Billion

**TARGET**

Target

Rp 2,21 Miliar  
Billion

**REALISASI**

Actual

Sumber : Badan Pendapatan Daerah Kabupaten Paser /

Source : Local Revenues Services of Paser Regency



**PENJELASAN TEKNIS**

**TECHNICAL NOTES**

1. **Pendapatan Asli Daerah (PAD)** adalah pendapatan yang diperoleh daerah yang dipungut berdasarkan peraturan daerah sesuai dengan peraturan perundang-undangan, guna keperluan daerah yang bersangkutan dalam membiayai kegiatannya.
2. **Dana Perimbangan** adalah dana yang bersumber dari pendapatan APBN yang dialokasikan kepada Daerah untuk mendanai kebutuhan daerah dalam rangka pelaksanaan desentralisasi.
3. **Lain-lain Pendapatan yang Sah** adalah pendapatan lainnya dari pemerintah pusat dan atau dari instansi pusat, serta dari daerah lainnya.

1. **Original Local Government Revenue** is revenue that withheld based on local regulations in accordance with the legislation, for the purposes of financing their activities.
2. **Balanced Budget** is the fund coming from the state budget that allocated to regions to fund their needs in the context of decentralization.
3. **Other Legal Revenue** is other income that coming from the central government and or from the central agencies, as well as from other local government.

**ULASAN**

**DESCRIPTION**

**PERBANKAN**

**BANKS**

Bank merupakan salah satu lembaga yang memberikan berbagai macam layanan dibidang keuangan, seperti tabungan, deposito, kredit, transper, belanja pra bayar dan lain-lain.

*Banks are institution providing various kind of services in the finance sector, like savings, deposit, credit, transfer, prepaid expenditures and others.*

Perkembangan perbankan dapat menggambarkan perkembangan ekonomi suatu daerah. Perkembangan perbankan Kabupaten Paser menunjukkan arah positif. Tahun 2017 jumlah Bank yang beroperasi di Wilayah Kabupaten Paser sebanyak 9 bank yaitu BRI, BRI Syariah, Bank Kaltimtara, Bank Kaltimtara Syariah, BNI'46, Bank Danamon, Bank Mandiri, Bank Muamalat dan Bank Mega.

*The development of banks can describe the economy development of a region. The development of banks in Paser Regency is in positive term. In 2017, there are 9 banks operate in Paser Regency which are BRI, BRI Syariah, Bank Kaltimtara, Bank Kaltimtara Syariah, BNI'46, Bank Danamon, Bank Mandiri, Bank Muamalat, and Bank Mega.*

Untuk jenis layanan tabungan, terdapat 232.082 orang penabung dengan total nilai tabungan sebesar 2,31 triliun rupiah pada tahun 2017. Sedangkan untuk layanan pinjaman, terdapat 29.565 orang orang dan total nilai pinjaman sebanyak 1,42 triliun rupiah. Nilai ini merupakan nilai gabungan dari 8 bank yang ada di Kabupaten Paser pada tahun 2017.

*For saving service, there was 232.082 saver with saving value 2,31 trillion rupiahs. While for debt service, there was 29.565 debtor with debt value 1,42 trillion rupiahs. This number is cumullative from 8 banks in Paser Regency.*

**PENDAPATAN DAERAH**

Komposisi sumber pendapatan daerah terdiri dari Pendapatan Asli Daerah (PAD) dan Pendapatan yang berasal dari Pemerintah dan Instansi yang lebih tinggi.

Di era otonomi daerah, dengan kewenangan yang lebih luas, daerah dituntut untuk dapat menggali sumber-sumber pendapatan asli daerah (PAD) yang ada agar tidak semata-mata tergantung dari dana perimbangan dari pusat untuk membiayai pembangunan.

Pada tahun 2017, dana perimbangan masih merupakan penyumbang terbesar dalam pendapatan Kabupaten Paser, yaitu sebesar 66,84 persen dari total anggaran pendapatan Rp 1.652.772.524.949,72

**REGIONAL INCOME**

*Composition of regional income sources consist of regional original income and income derived from government and higher institutions.*

*In the era of regional outonomy, with greater authority, the region required to be able to explore the source of regional original income, not solely depend on the balanced fund from central government to fund the establishment.*

*In 2017, the balanced fund is still the biggest contribution to the regional income of Paser Regency, which is 66,84 percent from total budget resources Rp 1.652.772.524.949,72*



### PAJAK

Pajak merupakan salah satu sumber pendapatan bagi negara. Dari beberapa jenis pajak, pajak bumi dan bangunan (PBB) merupakan pajak yang realisasinya dari tahun ke tahun biasanya mengalami peningkatan. Tahun 2017, realisasi penerimaan PBB Kabupaten Paser adalah Rp 2,21 miliar rupiah.

### KOPERASI

Penyelenggaraan pembangunan koperasi diarahkan untuk meningkatkan lembaga koperasi aktif yang sehat dan meningkatkan peranan koperasi dalam penyediaan barang dan jasa bagi anggotanya. Pada tahun 2017 di Kabupaten Paser terdapat 283 unit koperasi, yang terdiri dari 33 unit KUD, 18 Unit KOPKAR, dan 232 unit koperasi lainnya.

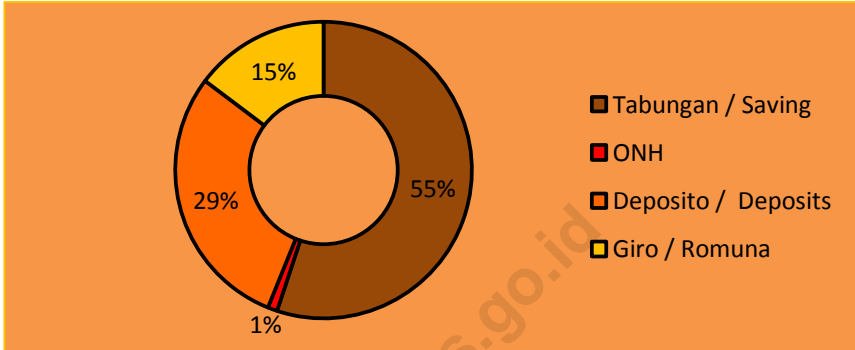
### TAXES

*Taxes are one of the source of revenues for a country. From several types of taxes, property tax (PBB) is a tax that usually increases from year to year. In 2017, the PBB acceptance in Paser Regency is 2,21 billion rupiahs.*

### COOPERATIVES

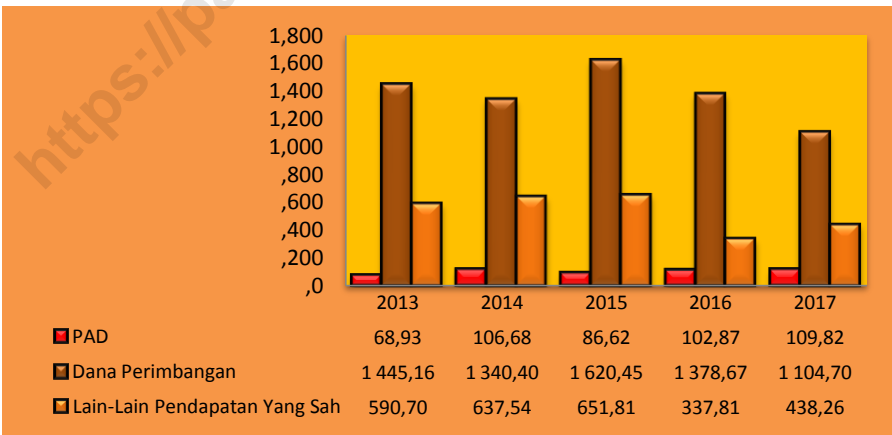
*Implementation of cooperation building is directed to improve the activity and growth of cooperative institutions and enhance the role of cooperatives in the provision of goods and services for its members. In 2017, there were 283 cooperatives units in Paser Regency, consist of 33 units of KUD, 18 units of KOPKAE, and 232 units of other cooperatives.*

**Gambar 10.1 :** Distribusi Nilai Tabungan Pada Bank Menurut Jenis Tabungan di Kabupaten Paser 2017  
*Figure* Distribution of Saving Value at Bank by Kind of Saving, in Paser Regency 2017



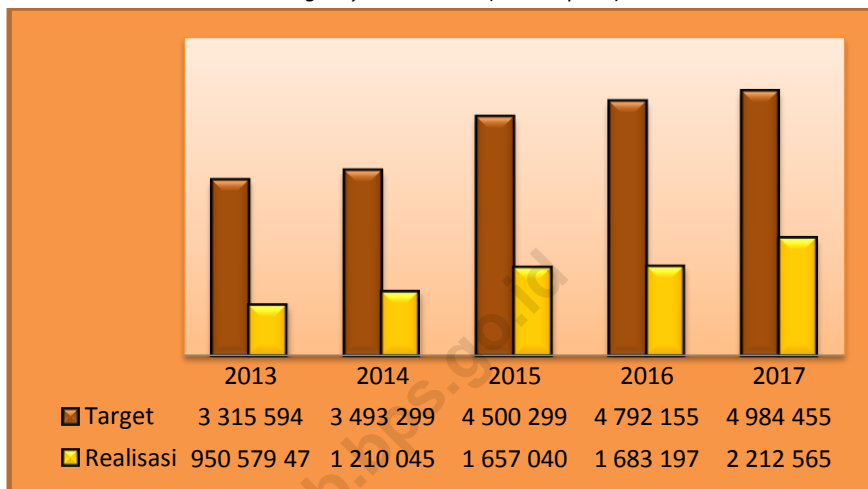
Sumber : 8 dari 9 Bank di Kabupaten Paser  
 Source : 8 from 9 Banks in Paser Regency

**Gambar 10.2 :** Distribusi Pendapatan Kabupaten Paser menurut Sumber Anggaran Tahun 2013 – 2017  
*Figure* Revenues of Paser Regency Distribution by Budget Rescurces, 2013 -2017



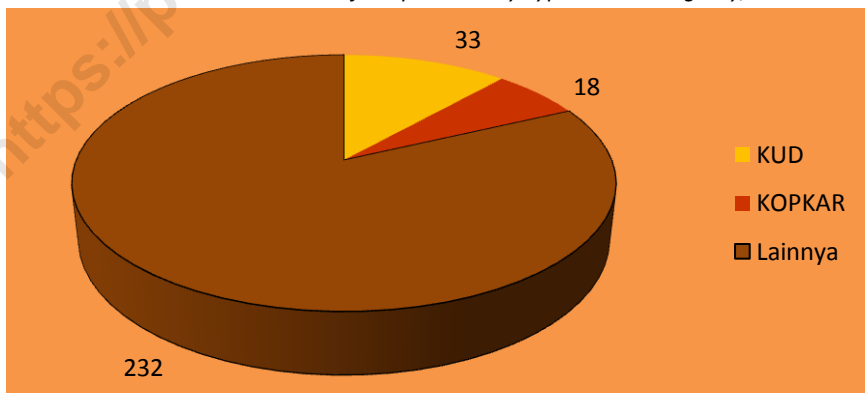
Sumber : BPKAD Kabupaten Paser  
 Source : BPKAD of Paser Regency

**Gambar 10.3 :** Target dan Realisasi Penerimaan PBB di Kabupaten Paser 2013 – 2017 ( 000 Rupiah ) / Target, Actual Receipt Building Taxes, in Paser Regency 2013– 2017 ( 000 Rupiah )



Sumber : Badan Pendapatan Daerah Kabupaten Paser  
 Source Local Revenues Services of Paser Regency

**Gambar 10.4 :** Distribusi Koperasi Menurut Jenisnya di Kabupaten Paser, 2017  
 Distribution of Cooperatives by Type in Paser Regency, 2017



Sumber : Dinas Perindustrian, Perdagangan dan Koperasi, dan UKM Kabupaten Paser  
 Source Trade and Cooperatives , Micro and Medium Scale Business Services of Paser Regency

10.1 PERBANKAN / BANKS

Tabel 10.1.1  
Table

Banyaknya Penabung dan Nilai Tabungan Pada Bank Menurut Jenis Tabungan di Kabupaten Paser 2017  
*Number of Depositor and Saving Value at Bank by Kind of Saving, in Paser Regency 2017*

Jenis Tabungan <i>Kind of Savings</i>	Penabung (Orang) <i>Number of Saver (Person)</i>	Nilai Tabungan <i>Saving Value (000 Rp)</i>
(1)	(2)	(3)
Tabungan / <i>Saving</i>	221 697	1 274 443 268,06
ONH	7 448	24 080 422,37
Deposito / <i>Deposits</i>	1 118	674 413 317,50
Giro / <i>Romuna</i>	1 819	340 705 381,19
<b>Jumlah / <i>Total</i></b>	<b>232 082</b>	<b>2 313 642 389,12</b>

Sumber : 8 dari 9 Bank di Kabupaten Paser

Source : 8 from 9 Banks in Paser Regency

**Tabel**  
**Table** 10.1.2

**Banyaknya Pinjaman dan Nilai Pinjaman Pada Bank Menurut Jenis Pinjaman di Kabupaten Paser 2017**  
*Number of Debtor and Debt Value at Bank by Kind of Debt, in Paser Regency 2017*

<b>Jenis Pinjaman</b> <i>Kind of Debt</i>	<b>Jumlah Peminjam</b> <i>Number of Debitor</i>	<b>Nilai Pinjaman</b> <i>Debt Value</i> ( 000 Rp )
(1)	(2)	(3)
1. Kredit Modal Kerja <i>Capital Working Credits</i>	660	356 352 146,56
2. Kredit Investasi <i>Invest Credits</i>	992	59 889 633,76
3. Kredit Usaha Kecil <i>Small Business Credits</i>	21 858	556 758 564,00
4. Kredit Channeling / PIR/NES	1 232	12 028 522,00
5. Kredit Konsumsi <i>Credit For Consumption</i>	4 823	434 510 102,33
<b>Jumlah / Total</b>	<b>29 565</b>	<b>1 419 538 968,65</b>

Sumber : 8 dari 9 Bank di Kabupaten Paser

Source : 8 from 9 Banks in Paser Regency

10.2 PENDAPATAN DAERAH / LOCAL INCOME

**Tabel 10.2.1** Anggaran Pendapatan Kabupaten Paser Tahun 2013-2017 (Rupiah)  
**Table** Revenues of Paser Regency, 2013- 2017 (Rupiah)

Sumber Anggaran Budget Resurces	2013	2014	2015
(1)	(2)	(3)	(4)
1. PAD	68 934 130 712	106 682 252 131	86 622 900 100
2. Dana Perimbangan	1 445 158 188 070	1 340 404 046 845	1 620 447 645 255
3. Lain-Lain Pendapatan Yang Sah	590 704 362 856	637 537 844 000	651 810 193 125
<b>Jumlah / Total</b>	<b>2 104 796 681 638</b>	<b>2 084 624 142 976</b>	<b>2 358 880 738 480</b>

Bersambung/Continue ...

Lanjutan Tabel / *Continued Table* 10.2.1

<b>Sumber Anggaran Budget Resources</b>	<b>2016</b>	<b>2017</b>
<i>(1)</i>	<i>(5)</i>	<i>(6)</i>
1. PAD	102 867 446 621,41	109 816 256 591,72
2. Dana Perimbangan	1 378 673 848 469,00	1 104 696 204 842,00
3. Lain-Lain Pendapatan Yang Sah	337 806 231 824,27	438 260 063 516,00
<b>Jumlah / Total</b>	<b>1 819 347 526 914,68</b>	<b>1 652 772 524 949,72</b>

Sumber : Badan Pengelolaan Keuangan dan Aset Daerah Kabupaten Paser

Source : *Revenues, Management Of Finance and Local Assets Services of Paser Regency*

**Tabel**  
**Table** 10.2.2

**Anggaran Pendapatan dan Pengeluaran Kabupaten Paser Tahun 2013-2017 (Rupiah)**  
**Revenues and Expenditures of Paser Regency, 2013 - 2017 (Rupiah)**

<b>T a h u n</b> <b>Y e a r s</b>	<b>Pendapatan</b>	<b>Belanja</b>
<i>(1)</i>	<i>(2)</i>	<i>(3)</i>
2013	2 104 796 681 637,84	2 660 328 351 695,76
2014	2 084 624 142 975,62	2 347 486 320 243,93
2015	2 358 880 738 480,22	2 435 295 053 614,00
2016	1 819 347 526 914,68	1 835 879 204 847,65
2017	1 652 772 524 949,72	1 980 401 008 575,60

Sumber : Badan Pengelolaan Keuangan dan Aset Daerah Kabupaten Paser  
Source : Revenues, Management Of Finance and Local Assets Services of Paser Regency



## 10.3 PAJAK / TAXES

**Tabel 10.3.1**  
**Table**

**Target, Realisasi Penerimaan dan Besarnya Tunggakan PBB (Rupiah) di Kabupaten Paser, 2013 - 2017**  
**Target, Actual Receipt and Unpaid of Land Building Taxes (Rupiah) in Paser Regency, 2013 - 2017**

<b>T a h u n</b> <b>Y e a r s</b>	<b>Target</b> <b>Target</b>	<b>Realisasi</b> <b>Actual</b>	<b>Tunggakan</b> <b>Unpaid</b>
(1)	(2)	(3)	(4)
2013	3 315 594 959	950 579 478	2 365 015 481
2014	3 493 299 289	1 210 045 041	2 283 254 248
2015	4 500 299 270	1 657 040 315	2 843 258 955
2016	4 792 155 220	1 683 197 295	3 108 957 925
2017	4 984 455 595	2 212 565 874	2 771 889 721

Sumber : Badan Pendapatan Daerah Kabupaten Paser

Source : Local Revenues Services of Paser Regency

10.4 KOPERASI / COOPERATIVES

**Tabel 10.4.1** Banyaknya Koperasi Menurut Jenisnya di Kabupaten Paser 2017  
**Table** *Number of Cooperatives by Type, in Paser Regency 2017*

Jenis Koperasi <i>Type of Cooperatives</i>	Banyaknya <i>Numbers</i>
(1)	(2)
KUD	33
Koperasi Pertanian	6
Koperasi Perkebunan	19
Koperasi Perikanan	3
Koperasi Nelayan	1
Koperasi Kehutanan	1
Koppontren	4
Koperasi Karyawan	16
Koperasi Angkatan Darat	1
Koperasi Kepolisian	1
Koperasi Serba Usaha	70
Koperasi Simpan Pinjam	2
Koperasi Wisata	2

Bersambung / Continue ...

Lanjutan Tabel / Continued Table 10.4.1.

<b>Jenis Koperasi</b> <i>Type of Cooperatives</i>	<b>Banyaknya</b> <i>Numbers</i>
(1)	(2)
Koperasi Telkom	0
Koperasi Pegawai Negeri (KPRI)	17
Koperasi Wanita	3
Koperasi Wredatama	1
Koperasi Pemuda	0
Koperasi Pertambangan	6
Koperasi Jasa	2
Koperasi Kelembagaan Kemasyarakatan	1
Koperasi Pedagang Kaki Lima	2
Koperasi Lainnya	92
<b>Jumlah / Total</b>	<b>283</b>

Sumber : Dinas Perindustrian, Perdagangan dan Koperasi, dan UKM Kabupaten Paser

Source : Trade and Cooperatives, Micro and Medium Scale Business Services of Paser Regency

**Tabel**  
**Table** 10.4.2

**Jumlah Koperasi Menurut Jenis Koperasi dan  
Kecamatan di Kabupaten Paser, 2017**  
**Number of Cooperatives by Type of Cooperative and  
Subdistrict in Paser Regency, 2017**

<b>Kecamatan Subdistrict</b>	<b>KUD</b>	<b>KPR</b>	<b>KOPKAR</b>	<b>Lainnya Other</b>	<b>Jumlah Total</b>
<i>(1)</i>	<i>(2)</i>	<i>(3)</i>	<i>(4)</i>	<i>(5)</i>	<i>(6)</i>
1. Batu Sopang	1	0	4	12	17
2. Muara Samu	0	0	0	7	7
3. Batu Engau	1	0	5	17	23
4. Tanjung Harapan	0	0	0	7	7
5. Pasir Belengkong	6	0	3	21	30
6. Tanah Grogot	0	0	0	66	66
7. Kuaro	7	0	0	33	40
8. Long Ikis	13	0	3	28	44
9. Muara Komam	0	0	0	15	15
10. Long Kali	5	0	3	26	34
<b>Paser</b>	<b>33</b>	<b>0</b>	<b>18</b>	<b>232</b>	<b>283</b>

Sumber : Dinas Perindustrian, Perdagangan dan Koperasi, dan UKM Kabupaten Paser  
Source : Trade and Cooperatives, Micro and Medium Scale Business Services of Paser Regency

**Tabel**  
**Table** 10.4.3

**Banyaknya Simpanan Anggota Koperasi Menurut Kecamatan (000 Rupiah) di Kabupaten Paser 2017**  
**Number of Member Deposits of Cooperatives by Subdistrict (000 rupiahs), in Paser Regency 2017**

<b>Kecamatan</b> <b>Subdistrict</b>	<b>Pokok</b> <b>Main Dues</b>	<b>W a j i b</b> <b>Obligate Dues</b>	<b>Cadangan</b> <b>Reserve Funds</b>
(1)	(2)	(3)	(4)
1. Batu Sopang	96 650 000	140 497 000	308 339 657
2. Muara Samu	87 640 000	20 032 000	60 416 500
3. Batu Engau	275 578 000	809 420 300	643 511 944
4. Tanjung Harapan	30 850 000	73 798 000	70 754 946
5. Pasir Belengkong	162 078 000	533 047 100	744 927 313
6. Tanah Grogot	477 535 000	5 074 193 839	357 862 630
7. Kuaro	89 860 000	137 196 625	77 198 557
8. Long Ikis	78 482 235	1 085 655 261	0
9. Muara Komam	94 798 084	39 970 000	18 874 042
10. Long Kali	140 350 000	292 290 000	529 213 476
<b>Paser</b>	<b>1 533 821 319</b>	<b>8 206 100 125</b>	<b>2 811 099 065</b>

Sumber : Dinas Perindustrian, Perdagangan dan Koperasi, dan UKM Kabupaten Paser

Source : Trade and Cooperatives, Micro and Medium Scale Business Services of Paser Regency

**Tabel**  
**Table** 10.4.4

**Banyaknya Modal Luar Koperasi Menurut Kecamatan  
(000 Rupiah) di Kabupaten Paser 2017**  
**Number of Out Capital of Cooperatives by Subdistrict  
(000 rupiahs), in Paser Regency 2017**

<b>Kecamatan Subdistrict</b>	<b>Sukarela Valuntary Dues</b>	<b>Lembaga Keuangan Financial Institute</b>	<b>Lain-Lain Other</b>
<b>(1)</b>	<b>(2)</b>	<b>(3)</b>	<b>(4)</b>
1. Batu Sopang	165 942 000	-	7 967 225
2. Muara Samu	132 000 000	-	-
3. Batu Engau	482 132 790	-	51 215 795
4. Tanjung Harapan	30 000 000	-	-
5. Pasir Belengkong	150 573 746	-	103 899 729
6. Tanah Grogot	1 107 480 198	678 000	10 623 859 426
7. Kuaro	210 431 154	-	47 086 565
8. Long Ikis	119 967 606	148 779 680	10 765 025
9. Muara Komam	-	-	10 015 250
10. Long Kali	293 379 000	-	21 820 000
<b>Paser</b>	<b>2 691 906 494</b>	<b>149 457 680</b>	<b>10 876 629 015</b>

Sumber : Dinas Perindustrian, Perdagangan dan Koperasi, dan UKM Kabupaten Paser  
Source : Trade and Cooperatives, Micro and Medium Scale Business Services of Paser Regency

# 11

## PENGELUARAN PENDUDUK DAN KONSUMSI MAKANAN

Population Expenditure and Food Consumption

### PERSENTASE RATA-RATA PENGELUARAN PER KAPITA SEBULAN KABUPATEN PASER

Percentage of Average Expenditure Per Capita Per Month in Paser Regency

# 2017

#### KELOMPOK MAKANAN

Food Group

##### Makanan dan Minuman Jadi

Prepared food and beverages

25,17%

##### Rokok Cigarette

15,65%

##### Ikan/Udang/ Cumi/Kerang

Fish/Prawn/Squid/Clam

12,04%

#### KELOMPOK BUKAN MAKANAN

Non-Food Group

##### Perumahan & Fasilitas Rumah Tangga

Housing & household facility

61,32%

##### Aneka Barang & Jasa Goods and services

20,14%

##### Barang Tahan Lama Durable goods

6,07%





## PENGELUARAN PENDUDUK DAN KONSUMSI MAKANAN

---

### PENJELASAN TEKNIS

1. **Pengeluaran rata-rata per kapita** adalah biaya yang dikeluarkan untuk konsumsi semua anggota rumah tangga selama sebulan baik yang berasal dari pembelian, pemberian maupun produksi sendiri dibagi dengan banyaknya anggota rumah tangga dalam rumah tangga tersebut.

### TECHNICAL NOTES

1. ***Per capita Average Expenditure** is the cost spent for all household members consumption during the month, whether from purchasing, giving or own production, divided by the number of household members in the household.*

## POPULATION EXPENDITURE AND FOOD CONSUMPTION

---

### ULASAN

### DESCRIPTION

Ukuran kesejahteraan masyarakat di suatu daerah dapat di lihat dengan menggunakan tingkat pendapatan masyarakat di wilayah tersebut . Sesungguhnya tingkat pendapatan dapat berpengaruh terhadap daya beli masyarakat. Pendapatan yang rendah, tentunya mempersempit pilihan untuk memenuhi kebutuhan hidup.

*The indicator of public welfare in an area can be measured by levels of community income in the area. Income level could impact on purchasing power parity. Low income will certainly lessen the choices to meet the needs of living.*

Pengeluaran rata-rata perkapita masyarakat Kabupaten Paser pada tahun 2017 tersebar pada golongan pengeluaran per kapita perbulan Rp. 300.000 – 499.999 sampai dengan Rp. 1.500.000 ke atas. Penduduk yang pengeluaran perkapitanya perbulan Rp. 300.000 – 499.999 ada sebesar 9 persen dan merupakan penduduk dengan pengeluaran terkecil.

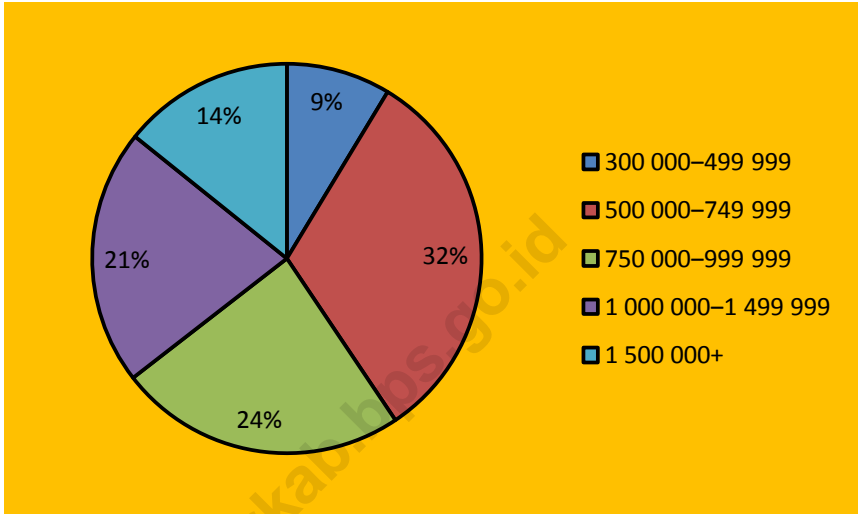
*The monthly average expenditure per capita of Paser Regency in 2016 is around Rp. 300.000 - 499.999 up to more than Rp. 1.500.000.*

*Percentage of people with monthly average expenditure percapita around Rp. 300.000 - 499.999 is about 9 percent of all the population, which is the smallest group of average expenditure.*

## PENGELUARAN PENDUDUK DAN KONSUMSI MAKANAN

**Gambar 11.1 :**  
*Figure*

**Persentase Penduduk Menurut Golongan Pengeluaran Perkapita Sebulan di Kabupaten Paser, 2017**  
*Percentage of Population by Expenditure Per Capita Per Month Class in Paser Regency, 2017*



Sumber : Badan Pusat Statistik Kabupaten Paser  
*Source BPS, Statistics of Paser Regency*

**POPULATION EXPENDITURE AND FOOD CONSUMPTION**

**Tabel 11.1** **Persentase Penduduk Menurut Golongan Pengeluaran Per Kapita Sebulan di Kabupaten Paser, 2017**  
**Table 11.1** **Percentage of Population by Expenditure Per Capita Per Month Class in Paser Regency, 2017**

<b>Golongan Pengeluaran</b> <i>Expenditure Class</i> <b>(rupiah)</b>	<b>Persentase Penduduk</b> <i>Percentage of Population</i>
(1)	(2)
< 150 000	0,00
150 000–199 999	0,00
200 000–299 999	0,00
300 000–499 999	8,66
500 000–749 999	31,93
750 000–999 999	23,91
1 000 000–1 499 999	21,27
1 500 000+	14,23
<b>Jumlah/Total</b>	<b>100,00</b>

Sumber: Survei Sosial Ekonomi Nasional, Maret  
 Source: March National Socio Economic Survey

## PENGELUARAN PENDUDUK DAN KONSUMSI MAKANAN

**Rata-rata Pengeluaran dan Persentase Rata-rata Pengeluaran Per Kapita Sebulan Menurut Kelompok Makanan di Kabupaten Paser, 2017**  
**Table 11.2 Average Expenditure and Percentage of Average Expenditure Per Capita Per Month by Food Group in Paser Regency, 2017**

Kelompok Makanan <i>Food Group</i>	Rata-rata Pengeluaran <i>Average Expenditure (rupiah)</i>	Persentase Rata-rata Pengeluaran <i>Percentage of Average Expenditure</i>
(1)	(2)	(3)
Padi-padian/ <i>Cereals</i>	65 794,00	11,90
Umbi-umbian/ <i>Tubers</i>	3 506,00	0,63
Ikan/Udang/Cumi/Kerang <i>Fish/Prawn/Squid/Clam</i>	66 517,00	12,04
Daging/ <i>Meat</i>	19 965,00	3,61
Telur dan susu/ <i>Eggs and milk</i>	31 384,00	5,68
Sayur-sayuran/ <i>Vegetables</i>	46 619,00	8,43
Kacang-kacangan/ <i>Legumes</i>	12 519,00	2,27
Buah-buahan/ <i>Fruits</i>	20 429,00	3,70
Minyak dan Kelapa/ <i>Oil and Coconut</i>	14 188,00	2,57
Bahan minuman/ <i>Beverage stuffs</i>	19 233,00	3,48
Bumbu-bumbuan/ <i>Spices</i>	12 182,00	2,20
Konsumsi lainnya/ <i>Miscellaneous food</i>	14 761,00	2,67
Makanan dan minuman jadi <i>Prepared food and beverages</i>	139 084,00	25,17
Rokok/ <i>Cigarette</i>	86 506,00	15,65
<b>Jumlah/Total</b>	<b>552 687,00</b>	<b>100,00</b>

**POPULATION EXPENDITURE AND FOOD CONSUMPTION**

**Tabel 11.3** Rata-rata Pengeluaran dan Persentase Rata-rata Pengeluaran Per Kapita Sebulan Menurut Kelompok Bukan Makanan di Kabupaten Paser, 2017  
**Table 11.3** *Average Expenditure and Percentage of Average Expenditure Per Capita Per Month by Non-Food Group in Paser Regency, 2017*

<b>Kelompok Bukan Makanan Non-Food Group</b>	<b>Rata-rata Pengeluaran Average Expenditure (rupiah)</b>	<b>Persentase Rata-rata Pengeluaran Percentage of Average Expenditure</b>
(1)	(2)	(3)
Perumahan dan fasilitas rumah tangga/ <i>Housing and household facility</i>	274 844,00	61,32
Aneka barang dan jasa/ <i>Goods and services</i>	90 284,00	20,14
Pakaian, alas kaki, dan tutup kepala <i>Clothing, footwear, and headgear</i>	25 018,00	5,58
Barang yang tahan lama/ <i>Durable goods</i>	27 225,00	6,07
Pajak, pungutan, dan asuransi <i>Taxes and insurances</i>	27 012,00	6,03
Keperluan pesta dan upacara <i>Parties and ceremonies</i>	3 835,00	0,86
<b>Jumlah/Total</b>	<b>448 218,00</b>	<b>100,00</b>

Sumber: Survei Sosial Ekonomi Nasional, Maret  
 Source: *March National Socio Economic Survey*

# 12

## PENDAPATAN REGIONAL

Regional Income

### PERTUMBUHAN EKONOMI KABUPATEN PASER

*Economic Growth of Paser Regency*



Catatan / Note:

\*) Angka sementara / Preliminary figures

\*\*) Angka sangat sementara / Very while figures

### 3 KATEGORI LAPANGAN USAHA DENGAN NILAI KONTRIBUSI TERBESAR TERHADAP PEMBENTUKAN PEREKONOMIAN KABUPATEN PASER

3 Categories of Industry with Largest Contribution to GRDP of Paser Regency **2017\*\***



**73,26%**

**PERTAMBANGAN &  
PENGALIAN**

*Mining and Quarrying*



**11,20%**

**PERTANIAN,  
KEHUTANAN, &  
PERIKANAN**

*Agriculture, Forestry, & Fishing*



**4,92%**

**INDUSTRI  
PENGOLAHAN**

*Manufacturing*





**PENJELASAN TEKNIS**

**TECHNICAL NOTES**

1. Penghitungan statistik neraca nasional mengikuti buku petunjuk yang diterbitkan oleh Perserikatan Bangsa Bangsa (PBB) dikenal sebagai Sistem Neraca Nasional (SNN). SNN adalah rekomendasi internasional tentang bagaimana menyusun ukuran aktivitas ekonomi yang sesuai dengan standar neraca baku yang didasarkan pada prinsip-prinsip ekonomi. Rekomendasi yang dimaksud dinyatakan dalam sekumpulan konsep, definisi, klasifikasi, dan aturan neraca yang disepakati secara internasional dalam mengukur indikator tertentu seperti Produk Domestik Bruto (PDB). Salah satu bentuk adaptasi pencatatan statistik nasional adalah melakukan perubahan tahun dasar PDB Indonesia dari tahun 2000 ke 2010. Perubahan tahun dasar PDB dilakukan seiring dengan mengadopsi rekomendasi PBB yang tertuang dalam Sistem Neraca Nasional 2008 (SNA 2008).

1. *The method used to estimate national accounts statistics is based on the standard guidelines formed by United Nation known as System of National Accounts (SNA). SNA is the internationally agreed standard set of recommendations on how to compile measures of economic activity in accordance with strict accounting conventions based on economic principles. The recommendations are expressed in term of a set of concepts, definitions, classifications and accounting rules that comprise the internationally agreed standard for measuring indicators such as Gross Domestic Product (GDP). One of the improvement in the national statistical system is to rebase GDP form base year 2000 to 2010 in order to capture current economic condition. It is in line with the United Nations (UN) recommendation on 2008 SNA.*

2. Produk Domestik Bruto pada tingkat nasional serta Produk Domestik Regional Bruto (PDRB) pada tingkat regional (provinsi) menggambarkan kemampuan suatu wilayah untuk menciptakan nilai tambah pada suatu waktu tertentu. Untuk menyusun PDB maupun PDRB digunakan 2 pendekatan, yaitu lapangan usaha dan pengeluaran. Keduanya menyajikan komposisi data nilai tambah dirinci menurut sumber kegiatan ekonomi (lapangan usaha) dan menurut komponen penggunaannya. PDB maupun PDRB dari sisi lapangan usaha merupakan penjumlahan seluruh komponen nilai tambah bruto yang mampu diciptakan oleh sektor-sektor ekonomi atas berbagai aktivitas produksinya. Sedangkan dari sisi pengeluaran menjelaskan tentang penggunaan dari nilai tambah tersebut.
2. *The basic measure of the value added arising from economic activity is known as Gross Domestic Product at the national level and Gross Regional Domestic Product (GRDP) at the regional level (provinces/ regencies / municipalities). To compile these statistics, two approaches have been used, i.e. "production approach" and "expenditure approach". The first approach is to measure value added produced by various kinds of economic activities, while the second approach is to measure final uses of the country's output. In other words, GDP/GRDP is the sum of total value added produced by all economic industries (activities) and the way of using it.*

3. PDRB menurut lapangan usaha mengalami perubahan klasifikasi dari 9 lapangan usaha menjadi 17 lapangan usaha. PDB menurut lapangan usaha dirinci menurut total nilai tambah dari seluruh sektor ekonomi yang mencakup lapangan usaha Pertanian, Kehutanan, dan Perikanan; Pertambangan dan Penggalian; Industri Pengolahan; Pengadaan Listrik dan Gas; Pengadaan Air, Pengelolaan Sampah, Limbah dan Daur Ulang; Konstruksi; Perdagangan Besar dan Eceran, Reparasi Mobil dan Sepeda Motor; Transportasi dan Pergudangan; Penyediaan Akomodasi dan Makan Minum; Informasi dan Komunikasi; Jasa Keuangan dan Asuransi; Real Estat; Jasa Perusahaan; Administrasi Pemerintahan, Pertahanan dan Jaminan Sosial Wajib; Jasa Pendidikan; Jasa Kesehatan dan Kegiatan Sosial; dan Jasa lainnya.

3. *GRDP by industry classification changes from 9 sectors to 17 industries. GDP by industry is classified by types of economic activities such as Agriculture, Forestry and Fishing; Mining and Quarrying; Manufacturing; Electricity and Gas; Water supply, Sewerage, Waste Management and Remediation Activities; Construction; Wholesale and Retail Trade; Repair of Motor Vehicles and Motorcycles; Transportation and Storage; Accommodation and Food Service Activities; Information and Communication; Financial and Insurance Activities; Real Estate Activities; Business Activities; Public Administration; Defence and Compulsory Social Security; Education; Human Health and Social Work Activities; and Other Services Activities.*

4. Produk Domestik Regional Bruto maupun agregat turunannya disajikan dalam 2 (dua) versi penilaian, yaitu atas dasar “harga berlaku” dan atas dasar “harga konstan”. Disebut sebagai harga berlaku karena seluruh agregat dinilai dengan menggunakan harga pada tahun berjalan, sedangkan harga konstan penilaiannya didasarkan kepada harga satu tahun dasar tertentu, dalam publikasi ini digunakan harga tahun 2010.
  5. Laju pertumbuhan Produk Domestik Bruto diperoleh dari perhitungan PDB atas dasar harga konstan. Diperoleh dengan cara mengurangi nilai PDB pada tahun ke-n terhadap nilai pada tahun ke n-1 (tahun sebelumnya), dibagi dengan nilai pada tahun ke n-1, dikalikan dengan 100 persen. Laju pertumbuhan menunjukkan perkembangan agregat pendapatan dari satu waktu tertentu terhadap waktu sebelumnya.
4. *GRDP and its aggregations are presented in two forms: at current market prices and at constant base year market prices. In presenting current market prices, all aggregates are valued at current market prices, while base year constant market prices are shown by valuing all aggregates at fixed base year prices. Year of 2010 is used as the base year in this publication.*
  5. *Growth rate of Gross Domestic Product is derived from GDP at constant market prices. It is obtained by subtracting the value of GDP year n with the value of GDP year n-1, divided by the value of GDP year n-1 then multiplied by 100 percent. The growth rate of GDP explains the income growth during the given period.*

**ULASAN**

**DESCRIPTION**

**PDRB**

Nilai PDRB merupakan hasil penjumlahan nilai tambah bruto seluruh sektor ekonomi yang dihasilkan selama satu tahun. Hasil perhitungan sangat sementara angka nominal PDRB Kabupaten Paser tahun 2017 sebesar 43,88 triliun rupiah. Bila dibandingkan dengan tahun sebelumnya angka tersebut mengalami peningkatan.

Seperti kita ketahui bersama bahwa di Kabupaten Paser terdapat tambang Batubara yang memiliki kontribusi sangat besar dalam pembentukan nilai PDRB. Jika dihitung tanpa subsektor pertambangan Batubara, angka PDRB ADHB pada tahun 2017 menjadi 13,89 triliun rupiah,

**GRDP**

*Gross Regional Domestic Product is summary of gross value added economy sectors that produced in a years. Temporary calculation result GRDP in 2017 is 43,88 trillion rupiah. Compared to the previous year the value was decreased.*

*We knows that Paser Regency hold Coal mining that have big contribution in forming GRDP, so if GRDP is calculated without Coal mining, the result is 13,89 trillion in the years 2017.*

### **PERTUMBUHAN EKONOMI**

Penghitungan PDRB atas dasar harga konstan ditujukan untuk melihat pertumbuhan ekonomi secara riil tanpa dipengaruhi perubahan harga barang dan jasa yang dihasilkan dalam proses kegiatan ekonomi. Berdasarkan hasil perhitungan PDRB ADHK tahun 2017, pertumbuhan ekonomi Kabupaten Paser sebesar 1,13 persen, meningkat dari tahun sebelumnya yaitu -4,96 persen.

### **STRUKTUR EKONOMI**

Struktur ekonomi merupakan indikator untuk melihat peranan masing-masing sektor terhadap pembentukan PDRB. Sektor Pertambangan dan Penggalian memberikan kontribusi terbesar terhadap pembentukan PDRB Kabupaten Paser. Besaran nilai kontribusi sektor pertambangan dan penggalian terhadap struktur perekonomian Kabupaten Paser adalah sebesar 73,26 persen. Sedangkan sektor lain yang juga memberikan nilai kontribusi cukup besar terhadap pembentukan perekonomian Kabupaten Paser adalah sektor pertanian, kehutanan, dan perikanan (11,20 persen).

### **ECONOMIC GROWTH**

*Calculation of GRDP based on constant prices intended to see real economic growth without being affected price changes of goods and services produced in the process of economic activity. Based on the calculation of GRDP based on constant prices in 2017, economic growth of Paser Regency is 1,13 percent, increase than previous year, wich is -4,96 percent.*

### **ECONOMIC STRUCTURE**

*Economics structure is an indicator to see the role and contribution of each sectors to GRDP. Mining and digging sector is a sector has largest contribution in formation of Paser Regency GRDP. Mining and digging sector contribution to the GRDP is 73,26 percent. While the other sectors which also provide significant contribution to establishment of Paser Regency economic is agriculture, forestry, and fishing sector (11,20 percent).*

### **PDRB PERKAPITA**

Hasil perhitungan PDRB perkapita diperoleh dari PDRB atas Dasar Harga Berlaku (ADHB) dibagi jumlah penduduk pertengahan tahun. Data PDRB perkapita sering digunakan untuk mengukur tingkat kesejahteraan masyarakat suatu daerah, meskipun rata-rata perkapita yang tinggi tidak menjamin bahwa daerah tersebut telah dapat mencapai tingkat kesejahteraan masyarakat yang tinggi. PDRB perkapita Kabupaten Paser Tahun 2017 mencapai 160 Juta.

Seperti kita ketahui bersama bahwa di Kabupaten Paser terdapat tambang non migas (batubara) yang memiliki kontribusi sangat besar dalam pembentukan nilai PDRB, sehingga perlu kita lihat angka PDRB perkapita jika dihitung tanpa subsektor pertambangan non migas. Pada tahun 2017 angka PDRB perkapita tanpa tambang non migas sebesar 51 juta rupiah.

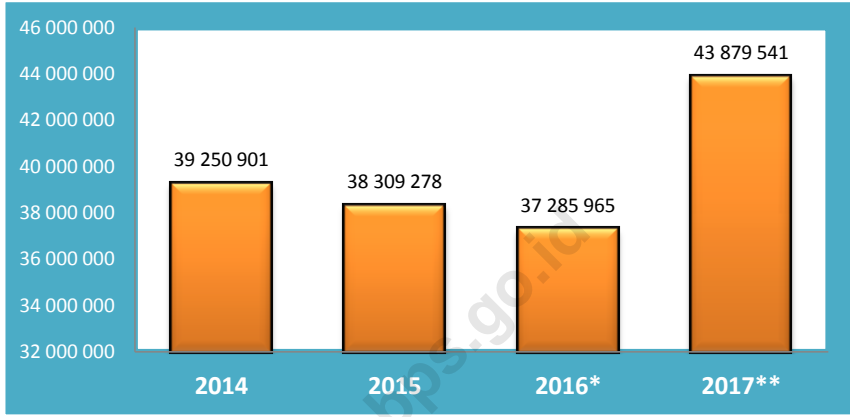
### **GRDP PER CAPITA**

*The calculation of GRDP per capita obtained from GRDP at current prices divided by mid-year population. Data of GRDP per capita frequently used to measure the level of social welfare in a region, although high income per capita doesn't guarantee that the region can achieve a high level of social welfare. In 2016, GRDP per capita of Paser Regency has reached 160 million rupiahs per year.*

*We know Paser Regency hold non-oil mining that makes the biggest contribution in forming GRDP, so we need to calculate GRDP per capita by excluding the oil mining. In 2017, GRDP per capita of Paser Regency without oil mining has reached 51 million rupiahs per year.*

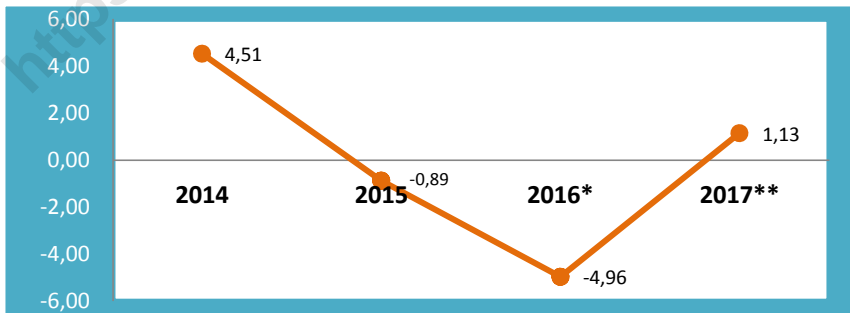
## REGIONAL INCOME

**Gambar 12.1 :** Produk Domestik Regional Bruto Atas Dasar Harga Berlaku Kabupaten Paser Tahun 2014 – 2017 (Juta Rupiah)  
*Figure*  
*Gross Regional Domestic Product of Paser Regency 2013 – 2016 (Million Rupiahs)*



Sumber : Badan Pusat Statistik Kabupaten Paser  
 Source : BPS, Statistics of Paser Regency  
 Keterangan : \*\*) Angka Sangat Sementara \*) Angka Sementara

**Gambar 12.2 :** Laju Pertumbuhan Produk Domestik Regional Bruto Atas Dasar Harga Konstan Menurut Lapangan Usaha, Kabupaten Paser Tahun 2014 - 2017 (%)  
*Figure*  
*Growth Rate of Gross Regional Domestic Product at Constant Prices by Industrial Origin of Paser Regency 2014 - 2017 (%)*

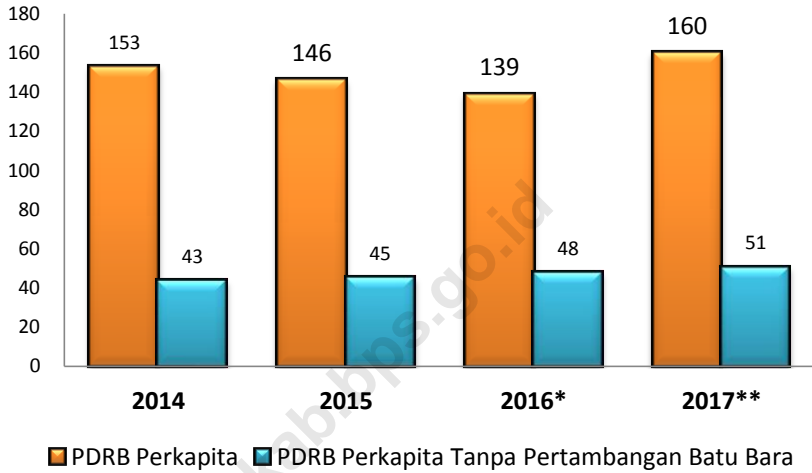


Sumber : Badan Pusat Statistik Kabupaten Paser  
 Source : BPS, Statistics of Paser Regency  
 Keterangan : \*\*) Angka Sangat Sementara \*) Angka Sementara



**Gambar 12.3 :** PDRB Perkapita Kabupaten Paser 2014 – 2017 (Juta Rupiah)  
*Figure*

*Percapita Gross Regional Domestic Product of Paser regency, 2014–2017 (Million Rupiahs)*



Sumber : Badan Pusat Statistik Kabupaten Paser

Source : BPS, Statistics of Paser Regency

Keterangan: \*\*) Angka Sangat Sementara \*) Angka Sementara

## REGIONAL INCOME

**Produk Domestik Regional Bruto Atas Dasar Harga Berlaku Menurut Lapangan Usaha di Kabupaten Paser (juta rupiah), 2014-2017**  
**Table 12.1 Gross Regional Domestic Product at Current Market Prices by Industry in Paser Regency ( million rupiahs), 2014-2017**

Lapangan Usaha Industry	2014	2015	2016*	2017**
(1)	(2)	(3)	(4)	(5)
A. Pertanian, Kehutanan, dan Perikanan <i>Agriculture, Forestry, and Fishing</i>	4 125 821	4 325 020	4 714 653	4 914 721
B. Pertambangan dan Penggalian <i>Mining and Quarrying</i>	29 748 467	28 207 112	26 478 849	32 146 290
C. Industri Pengolahan <i>Manufacturing</i>	1 567 921	1 639 166	1 780 200	2 157 068
D. Pengadaan Listrik dan Gas <i>Electricity and Gas</i>	4 634	7 742	8 744	9 878
E. Pengadaan Air, Pengelolaan Sampah, Limbah dan Daur Ulang <i>Water Supply, Sewerage, Waste Management and Remediation Activities</i>	6 567	6 965	7 633	8 066
F. Konstruksi <i>Construction</i>	881 384	918 920	878 196	965 159
G. Perdagangan Besar dan Eceran; Reparasi Mobil dan Sepeda Motor <i>Wholesale and Retail Trade; Repair of Motor</i>	1 170 707	1 278 872	1 397 716	1 527 610
H. Transportasi dan Pergudangan <i>Transportation and Storage</i>	162 364	177 031	179 040	191 671
I. Penyediaan Akomodasi dan Makan Minum <i>Accommodation and Food Service Activities</i>	93 354	102 697	110 629	119 175
J. Informasi dan Komunikasi <i>Information and Communication</i>	216 562	233 711	249 473	267 084
K. Jasa Keuangan <i>Financial and Insurance Activities</i>	136 918	144 908	152 346	159 671
L. Real Estate <i>Real Estate Activities</i>	114 394	123 018	125 361	130 793
M,N. Jasa Perusahaan <i>Business Activities</i>	21 870	22 090	22 437	23 732
O. Administrasi Pemerintahan, Pertahanan, dan Jaminan Sosial <i>Public Administration and Defence, Compulsory Social Security</i>	420 031	469 928	467 963	465 188
P. Jasa Pendidikan <i>Education</i>	387 854	432 696	465 157	515 796
Q. Jasa Kesehatan dan Kegiatan Sosial <i>Human Health and Social Work Activities</i>	129 326	146 867	162 608	180 774
R,S,T. Jasa Lainnya <i>Other Services Activities</i>	62 727	72 533	84 960	96 865
<b>Produk Domestik Regional Bruto / Gross Regional Domestic Bruto</b>	<b>39 250 901</b>	<b>38 309 278</b>	<b>37 285 965</b>	<b>43 879 541</b>

Sumber: Dolah dari Hasil Sensus, Survei, dan Berbagai Sumber Lainnya

Source: Based on Census, Surveys, and Other Sources

Keterangan : \*\*) Angka Sangat Sementara \*) Angka Sementara

## PENDAPATAN REGIONAL

**Tabel 12.2** Produk Domestik Regional Bruto Atas Dasar Harga Konstan 2010 Menurut Lapangan Usaha di Kabupaten Paser (juta rupiah), 2014–2017  
**Gross Regional Domestic Product at 2010 Constant Market Prices by Industry in Paser Regency (million rupiahs), 2014–2017**

Lapangan Usaha Industry	2014	2015	2016*	2017**
(1)	(2)	(3)	(4)	(5)
A. Pertanian, Kehutanan, dan Perikanan <i>Agriculture, Forestry, and Fishing</i>	3 447 711	3 589 385	3 806 166	3 773 892
B. Pertambangan dan Penggalian <i>Mining and Quarrying</i>	26 784 642	26 101 317	24 160 960	24 285 159
C. Industri Pengolahan <i>Manufacturing</i>	1 313 905	1 407 451	1 391 221	1 530 877
D. Pengadaan Listrik dan Gas <i>Electricity and Gas</i>	5 796	7 796	8 457	8 338
E. Pengadaan Air, Pengelolaan Sampah, Limbah dan Daur Ulang <i>Water Supply, Sewerage, Waste Management and Remediation Activities</i>	5 665	5 859	6 140	6 167
F. Konstruksi <i>Construction</i>	725 394	727 768	685 835	725 151
G. Perdagangan Besar dan Eceran; Reparasi Mobil dan Sepeda Motor <i>Wholesale and Retail Trade; Repair of Motor</i>	1 030 115	1 075 206	1 118 911	1 168 123
H. Transportasi dan Pergudangan <i>Transportation and Storage</i>	136 749	142 521	140 282	144 798
I. Penyediaan Akomodasi dan Makan Minum <i>Accommodation and Food Service Activities</i>	74 900	79 278	82 113	85 366
J. Informasi dan Komunikasi <i>Information and Communication</i>	210 912	225 689	238 339	248 744
K. Jasa Keuangan <i>Financial and Insurance Activities</i>	106 263	109 079	111 957	113 271
L. Real Estate <i>Real Estate Activities</i>	97 961	103 395	102 534	103 912
M,N. Jasa Perusahaan <i>Business Activities</i>	15 883	15 457	14 932	15 090
O. Administrasi Pemerintahan, Pertanahan, dan Jaminan Sosial <i>Public Administration and Defence, Compulsory Social Security</i>	342 165	365 767	353 276	341 968
P. Jasa Pendidikan <i>Education</i>	326 512	349 580	362 385	388 754
Q. Jasa Kesehatan dan Kegiatan Sosial <i>Human Health and Social Work Activities</i>	106 575	113 298	119 630	129 915
R,S,T. Jasa Lainnya <i>Other Services Activities</i>	51 387	54 028	58 199	61 916
<b>Produk Domestik Regional Bruto / Gross Regional Domestic Bruto</b>	<b>34 782 536</b>	<b>34 472 875</b>	<b>32 761 336</b>	<b>33 131 442</b>

Sumber: Diolah dari Hasil Sensus, Survei, dan Berbagai Sumber Lainnya

Source: Based on Census, Surveys, and Other Sources

Keterangan : \*\*) Angka Sangat Sementara \*) Angka Sementara

## REGIONAL INCOME

**Table 12.3** Distribusi Persentase Produk Domestik Regional Bruto Atas Dasar Harga Berlaku Menurut Lapangan Usaha di Kabupaten Paser (persen), 2014–2017  
**Table** *Percentage Distribution of Gross Regional Domestic Product at Current Market Prices by Industry in Paser Regency (percent), 2014–2017*

	Lapangan Usaha Industry	2014	2015	2016*	2017**
	(1)	(2)	(3)	(4)	(5)
A.	Pertanian, Kehutanan, dan Perikanan <i>Agriculture, Forestry, and Fishing</i>	10,51	11,29	12,64	11,20
B.	Pertambangan dan Penggalian <i>Minning and Quarrying</i>	75,79	73,63	71,02	73,26
C.	Industri Pengolahan <i>Manufacturing</i>	3,99	4,28	4,77	4,92
D.	Pengadaan Listrik dan Gas <i>Electricity and Gas</i>	0,01	0,02	0,02	0,02
E.	Pengadaan Air, Pengelolaan Sampah, Limbah dan Daur Ulang <i>Water Supply, Sewerage, Waste Management and Remediation Activities</i>	0,02	0,02	0,02	0,02
F.	Konstruksi <i>Contruction</i>	2,25	2,40	2,36	2,20
G.	Perdagangan Besar dan Eceran; Reparasi Mobil dan Sepeda Motor <i>Wholesale and Retail Trade; Repair of Motor</i>	2,98	3,34	3,75	3,48
H.	Transportasi dan Pergudangan <i>Transportation and Storage</i>	0,41	0,46	0,48	0,44
I.	Penyediaan Akomodasi dan Makan Minum <i>Accomodation and Food Service Activities</i>	0,24	0,27	0,30	0,27
J.	Informasi dan Komunikasi <i>Information and Communication</i>	0,55	0,61	0,67	0,61
K.	Jasa Keuangan <i>Financial and Insurance Activities</i>	0,35	0,38	0,41	0,36
L.	Real Estate <i>Real Estate Activities</i>	0,29	0,32	0,34	0,30
M,N.	Jasa Perusahaan <i>Business Activities</i>	0,06	0,06	0,06	0,05
O.	Administrasi Pemerintahan, Pertanahan, dan Jaminan Sosial <i>Public Administration and Defence, Compulsory Social Security</i>	1,07	1,23	1,26	1,06
p.	Jasa Pendidikan <i>Education</i>	0,99	1,13	1,25	1,18
Q.	Jasa Kesehatan dan Kegiatan Sosial <i>Human Health and Social Work Activities</i>	0,33	0,38	0,44	0,41
R,S,T.	Jasa Lainnya <i>Other Services Activities</i>	0,16	0,19	0,23	0,22
<b>Produk Domestik Regional Bruto / Gross Regional Domestic Bruto</b>		<b>100</b>	<b>100</b>	<b>100</b>	<b>100</b>

Sumber: Diolah dari Hasil Sensus, Survei, dan Berbagai Sumber Lainnya

Source: Based on Census, Surveys, and Other Sources

Keterangan : \*\*) Angka Sangat Sementara \*) Angka Sementara

**Tabel** Laju Pertumbuhan Produk Domestik Regional Bruto Atas Dasar Harga Konstan 2010 Menurut Lapangan Usaha di Kabupaten Paser (persen), 2014–2017  
**Table** 12.4 *Growth Rate of Gross Regional Domestic Product at 2010 Constant Market Prices by Industry in Paser Regency (percent), 2014–2017*

	Lapangan Usaha <i>Industry</i>	2014	2015	2016*	2017**
	(1)	(2)	(3)	(4)	(5)
A.	Pertanian, Kehutanan, dan Perikanan <i>Agriculture, Forestry, and Fishing</i>	10,93	4,11	6,04	-0,85
B.	Pertambangan dan Penggalian <i>Mining and Quarrying</i>	3,37	-2,55	-7,43	0,51
C.	Industri Pengolahan <i>Manufacturing</i>	5,71	7,12	-1,15	10,04
D.	Pengadaan Listrik dan Gas <i>Electricity and Gas</i>	17,74	34,51	8,47	-1,41
E.	Pengadaan Air, Pengelolaan Sampah, Limbah dan Daur Ulang <i>Water Supply, Sewerage, Waste Management and Remediation Activities</i>	1,09	3,42	4,79	0,45
F.	Konstruksi <i>Construction</i>	4,33	0,33	-5,76	5,73
G.	Perdagangan Besar dan Eceran; Reparasi Mobil dan Sepeda Motor <i>Wholesale and Retail Trade; Repair of Motor</i>	5,92	4,38	4,06	4,40
H.	Transportasi dan Pergudangan <i>Transportation and Storage</i>	6,44	4,22	-1,57	3,22
I.	Penyediaan Akomodasi dan Makan Minum <i>Accommodation and Food Service Activities</i>	4,35	5,84	3,58	3,96
J.	Informasi dan Komunikasi <i>Information and Communication</i>	10,01	7,01	5,61	4,37
K.	Jasa Keuangan <i>Financial and Insurance Activities</i>	1,46	2,65	2,64	1,17
L.	Real Estate <i>Real Estate Activities</i>	6,74	5,55	-0,83	1,34
M,N.	Jasa Perusahaan <i>Business Activities</i>	6,12	-2,68	-3,40	1,06
O.	Administrasi Pemerintahan, Pertanahan, dan Jaminan Sosial <i>Public Administration and Defence, Compulsory Social Security</i>	13,03	6,90	-3,42	-3,20
P.	Jasa Pendidikan <i>Education</i>	12,64	7,06	3,66	7,28
Q.	Jasa Kesehatan dan Kegiatan Sosial <i>Human Health and Social Work Activities</i>	10,45	6,31	5,59	8,60
R,S,T.	Jasa Lainnya <i>Other Services Activities</i>	5,41	5,14	7,72	6,39
<b>Produk Domestik Regional Bruto / Gross Regional Domestic Bruto</b>		<b>4,51</b>	<b>-0,89</b>	<b>-4,96</b>	<b>1,13</b>

Sumber: Diolah dari Hasil Sensus, Survei, dan Berbagai Sumber Lainnya

Source: Based on Census, Surveys, and Other Sources

Keterangan : \*\*) Angka Sangat Sementara \*) Angka Sementara

## REGIONAL INCOME

**Indeks Harga Implisit Produk Domestik Regional Bruto Menurut Lapangan Usaha di Kabupaten Paser (2010=100), 2014–2017**  
**Table 12.5 Implicit Price Index of Gross Regional Domestic Product by Industry in Paser Regency (2010=100), 2014–2017**

	Lapangan Usaha Industry	2014	2015	2016*	2017**
	(1)	(2)	(3)	(4)	(5)
A.	Pertanian, Kehutanan, dan Perikanan <i>Agriculture, Forestry, and Fishing</i>	119,67	120,49	123,87	130,23
B.	Pertambangan dan Penggalian <i>Mining and Quarrying</i>	111,07	108,07	109,59	132,37
C.	Industri Pengolahan <i>Manufacturing</i>	119,33	116,46	127,96	140,90
D.	Pengadaan Listrik dan Gas <i>Electricity and Gas</i>	79,96	99,30	103,39	118,47
E.	Pengadaan Air, Pengelolaan Sampah, Limbah dan Daur Ulang <i>Water Supply, Sewerage, Waste Management and Remediation Activities</i>	115,91	118,88	124,33	130,79
F.	Konstruksi <i>Construction</i>	121,50	126,27	128,05	133,10
G.	Perdagangan Besar dan Eceran; Reparasi Mobil dan Sepeda Motor <i>Wholesale and Retail Trade; Repair of Motor</i>	113,65	118,94	124,92	130,77
H.	Transportasi dan Pergudangan <i>Transportation and Storage</i>	118,73	124,21	127,63	132,37
I.	Penyediaan Akomodasi dan Makan Minum <i>Accommodation and Food Service Activities</i>	124,64	129,54	134,73	139,60
J.	Informasi dan Komunikasi <i>Information and Communication</i>	102,68	103,55	104,67	107,37
K.	Jasa Keuangan <i>Financial and Insurance Activities</i>	128,85	132,85	136,08	140,96
L.	Real Estate <i>Real Estate Activities</i>	116,78	118,98	122,26	125,87
M,N.	Jasa Perusahaan <i>Business Activities</i>	137,70	142,91	150,26	157,27
O.	Administrasi Pemerintahan, Pertanahan, dan Jaminan Sosial <i>Public Administration and Defence, Compulsory Social Security</i>	122,76	128,48	132,46	136,03
P.	Jasa Pendidikan <i>Education</i>	118,79	123,78	128,36	132,68
Q.	Jasa Kesehatan dan Kegiatan Sosial <i>Human Health and Social Work Activities</i>	121,35	129,63	135,93	139,15
R,S,T.	Jasa Lainnya <i>Other Services Activities</i>	122,07	134,25	145,98	156,44
<b>Produk Domestik Regional Bruto / Gross Regional Domestic Bruto</b>		<b>112,85</b>	<b>111,13</b>	<b>113,81</b>	<b>132,44</b>

Sumber: Diolah dari Hasil Sensus, Survei, dan Berbagai Sumber Lainnya

Source: Based on Census, Surveys, and Other Sources

Keterangan : \*\*) Angka Sangat Sementara \*) Angka Sementara

**Tabel 12.6** Laju Pertumbuhan Indeks Harga Implisit Produk Domestik Regional Bruto Menurut Lapangan Usaha di Kabupaten Paser, 2014–2017  
**Table 12.6** *Implicit Growth Rate of Gross Regional Domestic Product by Industry in Paser Regency, 2014–2017*

	Lapangan Usaha Industry	2014	2015	2016*	2017**
	(1)	(2)	(3)	(4)	(5)
A.	Pertanian, Kehutanan, dan Perikanan <i>Agriculture, Forestry, and Fishing</i>	8,34	0,69	2,80	5,14
B.	Pertambangan dan Penggalian <i>Minning and Quarrying</i>	0,32	-2,70	1,41	20,78
C.	Industri Pengolahan <i>Manufacturing</i>	5,72	-2,40	9,87	10,12
D.	Pengadaan Listrik dan Gas <i>Electricity and Gas</i>	-7,52	24,19	4,11	14,59
E.	Pengadaan Air, Pengelolaan Sampah, Limbah dan Daur Ulang <i>Water Supply, Sewerage, Waste Management and Remediation Activities</i>	3,89	2,56	4,58	5,19
F.	Konstruksi <i>Contruction</i>	4,28	3,92	1,41	3,94
G.	Perdagangan Besar dan Eceran; Reparasi Mobil dan Sepeda Motor <i>Wholesale and Retail Trade; Repair of Motor</i>	4,27	4,66	5,02	4,69
H.	Transportasi dan Pergudangan <i>Transportation and Storage</i>	6,11	4,62	2,75	3,72
I.	Penyediaan Akomodasi dan Makan Minum <i>Accommodation and Food Service Activities</i>	4,61	3,93	4,00	3,62
J.	Informasi dan Komunikasi <i>Information and Communication</i>	0,69	0,85	1,08	2,58
K.	Jasa Keuangan <i>Financial and Insurance Activities</i>	4,72	3,10	2,43	3,59
L.	Real Estate <i>Real Estate Activities</i>	4,86	1,89	2,76	2,95
M,N.	Jasa Perusahaan <i>Business Activities</i>	7,28	3,79	5,14	4,66
O.	Administrasi Pemerintahan, Pertanahan, dan Jaminan Sosial <i>Public Administration and Defence, Compulsory Social Security</i>	9,32	4,66	3,10	2,69
p.	Jasa Pendidikan <i>Education</i>	3,72	4,20	3,70	3,36
Q.	Jasa Kesehatan dan Kegiatan Sosial <i>Human Health and Social Work Activities</i>	4,32	6,82	4,86	2,37
R,S,T	Jasa Lainnya <i>Other Services Activities</i>	7,82	9,98	8,74	7,17
<b>Produk Domestik Regional Bruto / Gross Regional Domestic Bruto</b>		<b>1,73</b>	<b>-1,52</b>	<b>2,41</b>	<b>16,37</b>

Sumber: Diolah dari Hasil Sensus, Survei, dan Berbagai Sumber Lainnya

Source: Based on Census, Surveys, and Other Sources

Keterangan : \*\*) Angka Sangat Sementara \*) Angka Sementara

## REGIONAL INCOME

**Tabel 12.7** Agregat Produk Domestik Regional Bruto Kabupaten Paser, 2014-2017  
**Table** *Agregat of Gross Regional Domestic Product in Paser Regency, 2014-2017*

Lapangan Usaha Industry	2014	2015	2016*	2017**
(1)	(2)	(3)	(4)	(5)
<b>A. Dengan Pertambangan Batu Bara</b>				
<b>I. Atas Dasar Harga Berlaku</b>				
1. Produk Domestik Regional Bruto (juta rupiah)	39 250 901	38 309 278	37 285 964	43 879 541
2. Penduduk Pertengahan Tahun (orang)	256 175	262 301	268 261	274 206
3. Produk Domestik Regional Bruto Perkapita (juta rupiah)	153	146	139	160
<b>II. Atas Dasar Harga Konstan</b>				
1. Produk Domestik Regional Bruto (juta rupiah)	34 782 536	34 472 875	32 761 336	33 131 442
2. Penduduk Pertengahan Tahun (orang)	256 175	262 301	268 261	274 206
3. Produk Domestik Regional Bruto Perkapita (juta rupiah)	136	131	122	121
<b>B. Tanpa Pertambangan Batu Bara</b>				
<b>I. Atas Dasar Harga Berlaku</b>				
1. Produk Domestik Regional Bruto (juta rupiah)	11 141 613	11 879 525	12 762 053	13 893 668
2. Penduduk Pertengahan Tahun (orang)	256 175	262 301	268 261	274 206
3. Produk Domestik Regional Bruto Perkapita (juta rupiah)	43	45	48	51
<b>II. Atas Dasar Harga Konstan</b>				
1. Produk Domestik Regional Bruto (juta rupiah)	9 356 959	9 781 782	10 080 037	10 404 346
2. Penduduk Pertengahan Tahun (orang)	256 175	262 301	268 261	274 206
3. Produk Domestik Regional Bruto Perkapita (juta rupiah)	37	37	38	38

Sumber: Diolah dari Hasil Sensus, Survei, dan Berbagai Sumber Lainnya

Source: Based on Census, Surveys, and Other Sources

Keterangan : \*\*) Angka Sangat Sementara \*) Angka Sementara



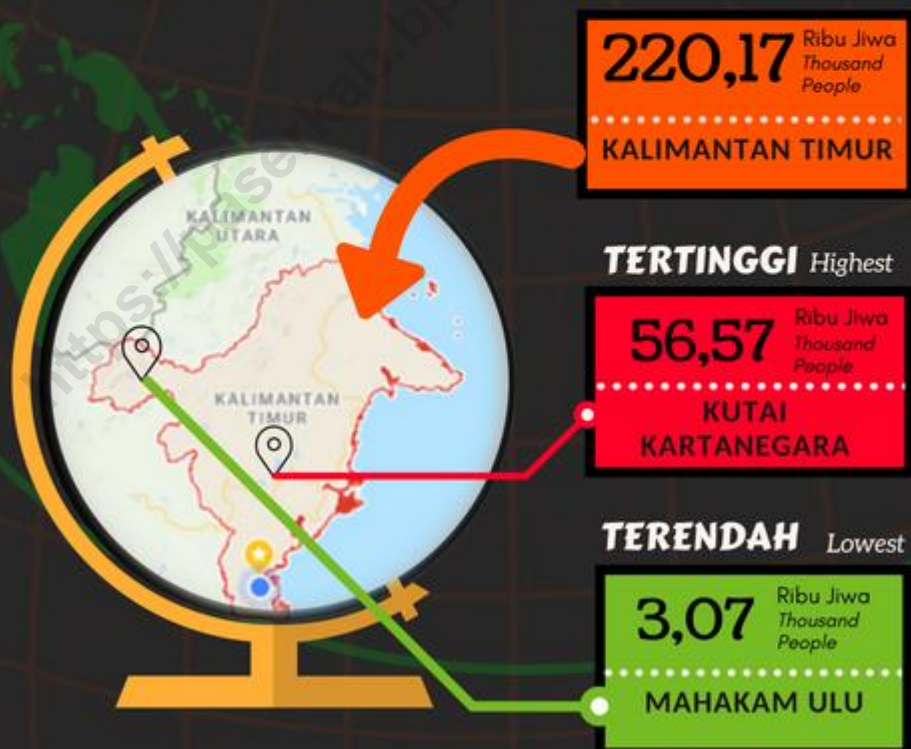
# 13

## PERBANDINGAN ANTAR KABUPATEN KOTA

Regency/Municipal Comparison

### JUMLAH PENDUDUK MISKIN DI PROVINSI KALIMANTAN TIMUR, 2017

Number of Poor People in Kalimantan Timur Province



Sumber : BPS Provinsi Kalimantan Timur/

Source: BPS-Statistics of Kalimantan Timur Province

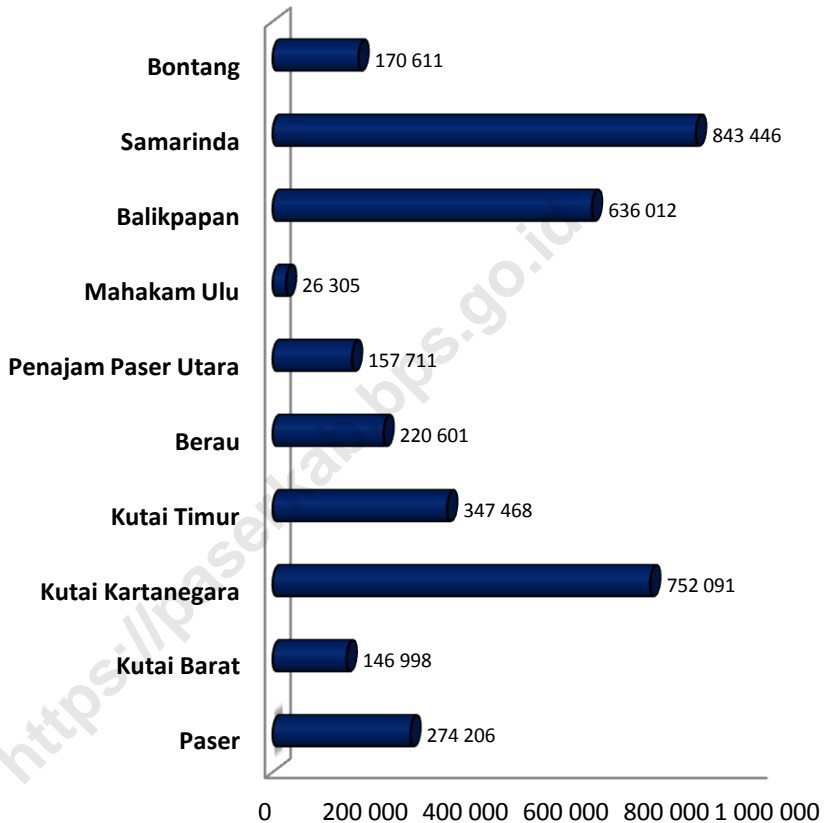


## PERBANDINGAN ANTAR KABUPATEN/KOTA

ULASAN	DESCRIPTION
<p>Tahun 2017, jumlah penduduk Provinsi Kalimantan Timur berjumlah 3.575.449 jiwa, dengan penduduk terbanyak berada di Kota Samarinda, yaitu 636.012 jiwa, dan penduduk paling sedikit berada di Kabupaten Mahakam Ulu dengan jumlah 26.305 jiwa.</p>	<p><i>In 2017, the number of population of Kalimantan Timur Province was 3.575.449 people, with the highest number of population was Samarinda City, which is 636.012 people. And the lowest number of population was Mahakam ulu Regency with 26.305 people.</i></p>
<p>Laju pertumbuhan PDRB menunjukkan perkembangan agregat pendapatan dari satu waktu tertentu terhadap waktu sebelumnya. Pada tahun 2017, Provinsi Kalimantan Timur menunjukkan peningkatan yang cukup berarti dari -0,36 pada tahun 2016 menjadi 3,13 pada tahun 2017, dan seluruh kabupaten/kota di Provinsi Kalimantan Timur mengalami laju pertumbuhan PDRB ADHK yang positif.</p>	<p><i>The growth rate of Gross Regional Domestic Products (GRDP) explains the income growth during the given period. In 2017, Kalimantan Timur Province has been significantly increasing from -0,36 in 2016 became 3,13 in 2017, and all of regency/city in Kalimantan Province experienced positive growth rate of GRDP at constant prices.</i></p>

## REGENCY/MUNICIPAL COMPARISON

**Gambar 13.1 :** Jumlah Penduduk Menurut Kabupaten/Kota di Provinsi Kalimantan Timur (ribu jiwa), 2017  
*Figure*  
*Population by Regency/City in Kalimantan Timur Province (thousand people), 2017*



Sumber : Badan Pusat Statistik Kalimantan Timur  
*Source* BPS, *Statistics of Kalimantan Timur Province*

**PERBANDINGAN ANTAR KABUPATEN/KOTA**

**Jumlah Penduduk Menurut Kabupaten/Kota di Provinsi Kalimantan Timur, 2013–2017**  
**Table 13.1 Population by Regency/City in Kalimantan Timur Province, 2013–2017**

Kabupaten/Kota Regency/City	2013	2014	2015	2016	2017
(1)	(2)	(3)	(4)	(5)	(6)
<b>Kabupaten/ Regency</b>					
1. Paser	249 991	256 175	262 301	268 261	274 206
2. Kutai Barat	144 018	144 892	145 838	146 307	146 998
3. Kutai Kartanegara	683 131	700 439	717 789	735 016	752 091
4. Kutai Timur	294 216	306 974	320 115	333 591	347 468
5. Berau	197 388	203 223	208 893	214 828	220 601
6. Penajam Paser Utara	150 205	152 119	154 235	156 001	157 711
7. Mahakam Ulu	25 678	25 894	25 970	26 089	26 305
<b>Kota/City</b>					
1. Balikpapan	594 322	605 096	615 574	625 968	636 012
2. Samarinda	805 688	860 676	855 757	828 303	843 446
3. Bontang	155 880	159 614	163 326	166 868	170 611
<b>Kalimantan Timur</b>	<b>3 300 517</b>	<b>3 415 102</b>	<b>3 469 798</b>	<b>3 501 232</b>	<b>3 575 449</b>

Sumber: BPS Provinsi Kalimantan Timur

Source: BPS-Statistics of Kalimantan Timur Province

## REGENCY/MUNICIPAL COMPARISON

Laju Pertumbuhan Produk Domestik Regional Bruto Atas Dasar  
 Harga Konstan 2010 Menurut Kabupaten/Kota di Provinsi  
 Kalimantan Timur (persen), 2013–2017

Tabel 13.2 *Growth Rate of Gross Regional Domestic Product at 2010 Constant  
 Market Prices by Regency/City in Kalimantan Timur Province  
 (percent), 2013–2017*

Kabupaten/Kota Regency/City	2013	2014	2015	2016*	2017**
(1)	(2)	(3)	(4)	(5)	(6)
<b>Kabupaten/Regency</b>					
1. Paser	6,81	4,51	- 0,89	- 4,96	1,13
2. Kutai Barat	2,84	1,88	- 1,50	- 0,81	3,58
3. Kutai Kartanegara	0,04	- 1,08	- 7,17	- 1,94	1,36
4. Kutai Timur	4,10	3,43	1,43	- 1,05	3,17
5. Berau	10,38	8,23	5,94	- 1,65	3,01
6. Penajam Paser Utara	7,46	2,76	0,14	- 0,45	2,34
7. Mahakam Ulu	0,69	4,94	3,32	3,41	4,23
<b>Kota/City</b>					
1. Balikpapan	3,60	4,64	1,19	4,87	3,78
2. Samarinda	4,93	5,43	0,04	0,53	3,62
3. Bontang	- 5,72	- 3,23	4,36	- 1,38	0,68
<b>Kalimantan Timur</b>	<b>2,25</b>	<b>1,71</b>	<b>- 1,20</b>	<b>- 0,36</b>	<b>3,13</b>

Sumber: BPS Provinsi Kalimantan Timur

Source: BPS-Statistics of Kalimantan Timur Province

Keterangan: \*) Angka Sementara \*\*) Angka Sangat Sementara

**PERBANDINGAN ANTAR KABUPATEN/KOTA**

**Tabel 13.3** Jumlah Penduduk Miskin Menurut Kabupaten/Kota di Provinsi Kalimantan Timur (ribu), 2013–2017  
**Table 13.3** Number of Poor People by Regency/City in Kalimantan Timur Province (thousand), 2013–2017

Kabupaten/Kota Regency/City	2013	2014	2015	2016	2017
(1)	(3)	(4)	(5)	(6)	(6)
<b>Kabupaten/Regency</b>					
1. Paser	20,14	20,34	22,82	23,17	25,30
2. Kutai Barat	13,20	12,92	12,12	12,65	12,80
3. Kutai Kartanegara	52,14	52,53	56,99	55,82	56,57
4. Kutai Timur	27,17	28,30	29,57	30,17	31,95
5. Berau	9,69	9,77	11,21	11,47	11,86
6. Penajam Paser Utara	11,69	11,58	12,17	11,66	12,00
7. Mahakam Ulu	-	-	2,83	2,88	3,07
<b>Kota/City</b>					
1. Balikpapan	14,92	15,02	17,89	17,55	17,86
2. Samarinda	36,61	36,65	39,25	38,95	40,01
3. Bontang	8,15	8,21	8,02	8,60	8,75
<b>Kalimantan Timur</b>	<b>193,71</b>	<b>195,32</b>	<b>212,87</b>	<b>212,92</b>	<b>220,17</b>

Sumber: BPS Provinsi Kalimantan Timur

Source: BPS-Statistics of Kalimantan Timur Province





# DATA

**MENCERDASKAN BANGSA**  
*Enlighten The Nation*



**BADAN PUSAT STATISTIK  
KABUPATEN PASER**

Jl. Gajah Mada No. 76 Tana Paser  
Telp/Fax : (0543) 21219  
E-mail : [bps6401@bps.go.id](mailto:bps6401@bps.go.id)  
Website : <http://paserkab.bps.go.id>

ISBN 978-602-52626-2-3

