

# KOTA BANJARBARU DALAM ANGKA

*Banjarbaru Municipality in Figures*

# 2018



**BADAN PUSAT STATISTIK  
KOTA BANJARBARU**

*BPS - Statistics of Banjarbaru Municipality*

# KOTA BANJARBARU DALAM ANGKA

*Banjarbaru Municipality in Figures*

## 2018



**Kota Banjarbaru Dalam Angka**  
***Banjarbaru Municipality in Figures***  
**2018**

ISSN: 2354-7863

No. Publikasi/*Publication Number*: 63720.1804

Katalog/*Catalog*: 1102001.6372

Ukuran Buku/*Book Size*: 14,8 cm x 21 cm

Jumlah Halaman/*Number of Pages*: xlv +411 halaman /*pages*

Naskah/*Manuscript*:

BPS Kota Banjarbaru

*BPS-Statistics of Banjarbaru Municipality*

Gambar Kover oleh/*Cover Designed by*:

BPS Kota Banjarbaru

*BPS-Statistics of Banjarbaru Municipality*

Ilustrasi Kover/*Cover Illustration*:

Taman Van Der Pijl/*Van Der Pijl Park*

Diterbitkan oleh/*Published by*:

© BPS Kota Banjarbaru/*BPS-Statistics of Banjarbaru Municipality*

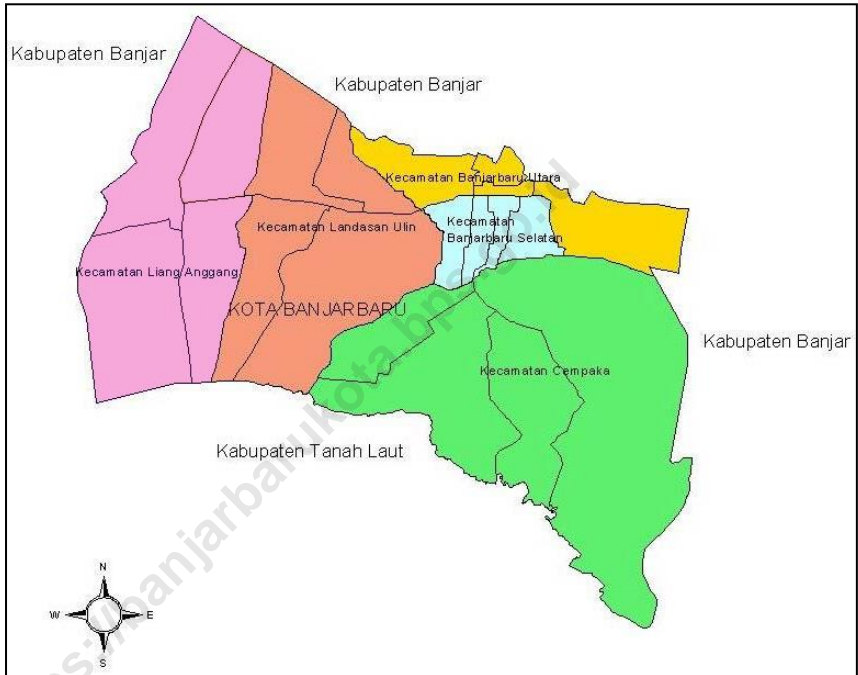
Dicetak oleh/*Printed by*:

CV. Karya Bintang Musim

**Dilarang mengumumkan, mendistribusikan, mengomunikasikan, dan/atau  
menggandakan sebagian atau seluruh isi buku ini untuk tujuan komersial tanpa izin  
tertulis dari Badan Pusat Statistik**

*Prohibited to announce, distribute, communicate, and/or copy part or all of this book  
for commercial purpose without permission from BPS-Statistics Indonesia*

**PETA WILAYAH KOTA BANJARBARU**  
*MAP OF BANJARBARU MUNICIPALITY*





**KEPALA BPS KOTA BANJARBARU**  
*CHIEF STATISTICIAN OF BANJARBARU MUNICIPALITY*



**Arik Dwi Prasetyo, S.Si.**





## KATA PENGANTAR

Sesuai dengan tugas pokoknya sebagai penyedia data, maka Badan Pusat Statistik (BPS) Kota Banjarbaru berupaya untuk memenuhi kebutuhan konsumen data. Salah satunya adalah dengan menerbitkan publikasi Kota Banjarbaru dalam Angka Tahun 2018. Publikasi ini berisikan informasi tentang kegiatan Dinas/Instansi Pemerintah dan Swasta di Kota Banjarbaru serta beberapa data hasil sensus dan survei yang dilaksanakan BPS yang disajikan dalam bentuk angka.

Kami menyadari sepenuhnya bahwa publikasi ini masih jauh dari sempurna namun kami selalu berupaya untuk menyempurnakannya dimana hal tersebut tergantung pada data yang tersedia di Dinas/Instansi Pemerintah dan Swasta. Oleh karena itu, selain saran dan kritik yang konstruktif, kami juga mengharapkan partisipasi berbagai pihak terkait untuk penyempurnaan publikasi yang akan datang.

Semoga publikasi ini dapat bermanfaat bagi kita semua dan semoga Allah SWT, Tuhan Yang Maha Esa senantiasa memberkati dan meridhoi segala usaha dan pengabdian kita. Amin.

Banjarbaru, Agustus 2018

Kepala BPS

Kota Banjarbaru

**Arih Dwi Prasetyo, S.Si.**





## **PREFACE**

*Based on its main task as a data provider, the Central Bureau of Statistics (BPS) of Banjarbaru City attempt to satisfies the needs of data consumes. One of which is to publish Banjarbaru Municipality in Figures 2018 publication. This publication contains information about activity of the Department / Government Agencies and Private in Banjarbaru City and some data from cencuses and surveys that held by BPS and presented in the form of numbers.*

*We realize that this publication is imperfect, but we always attempt to improve it where it is depends on the data available at Department / Government Agencies and Private. Therefore, in addition to constructive suggestions and criticism, we also expect the participation of various stakeholders to improvement forthcoming publication.*

*We lastly hope that it will be useful and may Allah SWT bless us and willing to all the efforts and dedications. Amin.*

*Banjarbaru, August 2018  
Chief Statistician of  
Banjarbaru Municipality*

**Arih Dwi Prasetyo, S.Si.**

## DAFTAR ISI/CONTENTS

halaman  
page

Peta Wilayah Kota Banjarbaru/ <i>Map of Banjarbaru Municipality</i> .....	iii
Kepala BPS Kota Banjarbaru/ <i>Chief Statistician of Banjarbaru Municipality</i> ...	v
Kata Pengantar/ <i>Preface</i> .....	viii
Daftar Isi/ <i>Contents</i> .....	ix
Daftar Tabel/ <i>List of Tables</i> .....	xi
Daftar Gambar/ <i>List of Figures</i> .....	xliii
Penjelasan Umum/ <i>Explanatory Notes</i> .....	xliv
<b>1 Geografi dan Iklim/<i>Geography and Climate</i> .....</b>	<b>1</b>
1.1 Geografi/ <i>Geography</i> .....	10
1.2 Iklim/ <i>Climate</i> .....	16
<b>2 Pemerintahan/<i>Government</i> .....</b>	<b>21</b>
2.1 Wilayah Administratif/ <i>Administrative Area</i> .....	27
2.2 Dewan Perwakilan Rakyat Daerah/ <i>The Regional House of Representative</i> .....	31
2.3 Inspektorat Daerah/ <i>Regional Inspectorate of Banjarbaru</i> .....	39
2.4 Organisasi Kemasyarakatan/ <i>Mass Organizations</i> .....	41
2.5 Kebersihan/ <i>Cleanliness</i> .....	47
2.6 Catatan Sipil/ <i>Civil Registry</i> .....	56
2.7 Pertanahan/ <i>Land</i> .....	59
2.8 Pegawai Negeri Sipil/ <i>Civil Servants</i> .....	61
<b>3 Kependudukan dan Ketenagakerjaan/<i>Population and Employment</i> ....</b>	<b>79</b>
3.1 Kependudukan/ <i>Population</i> .....	90
3.2 Ketenagakerjaan/ <i>Employment</i> .....	97
3.3 Kebutuhan Hidup Layak/ <i>Living Needs</i> .....	130
<b>4 Sosial/<i>Social</i>.....</b>	<b>133</b>
4.1 Pendidikan/ <i>Education</i> .....	145

4.2	Kesehatan/ <i>Health</i> .....	178
4.3	Agama/ <i>Religion</i> .....	211
4.4	Kriminalitas/ <i>Crime</i> .....	217
4.5	Sosial Lainnya/ <i>Others</i> .....	236
4.6	Kemiskinan/ <i>Poverty</i> .....	238
<b>5</b>	<b>Pertanian/<i>Agriculture</i> .....</b>	<b>239</b>
5.1	Tanaman Pangan/ <i>Food Crops</i> .....	248
5.2	Hortikultura/ <i>Horticulture</i> .....	257
5.3	Perikanan/ <i>Fisheries</i> .....	259
5.4	Peternakan/ <i>Livestock</i> .....	266
5.5	Perkebunan/ <i>Estate Crops</i> .....	269
5.6	Kehutanan/ <i>Forestry</i> .....	271
<b>6</b>	<b>Industri dan Energi/<i>Industry and Energy</i> .....</b>	<b>273</b>
6.1	Industri/ <i>Industry</i> .....	279
6.2	Energi/ <i>Energy</i> .....	286
6.3	Air Minum/ <i>Water Supply</i> .....	290
<b>7</b>	<b>Perdagangan/<i>Trade</i>.....</b>	<b>295</b>
<b>8</b>	<b>Hotel dan Pariwisata/<i>Hotel and Tourism</i> .....</b>	<b>307</b>
8.1	Hotel .....	313
8.2	Pariwisata/ <i>Tourism</i> .....	319
8.3	Kesenian/ <i>Arts</i> .....	321
<b>9</b>	<b>Transportasi dan Komunikasi/ <i>Transportation and Communication</i> ....</b>	<b>327</b>
9.1	Jalan / <i>Roads</i> .....	333
9.2	Angkutan Darat / <i>Landways Transportations</i> .....	342
9.3	Angkutan Udara / <i>Airways Transportations</i> .....	345
9.4	Pos/ <i>Post</i> .....	354
<b>10</b>	<b>Kuangan Daerah/<i>Local Finance</i> .....</b>	<b>363</b>
10.1	Kuangan Daerah/ <i>Local Finance</i> .....	367
<b>11</b>	<b>Pengeluaran Penduduk dan Konsumsi Makanan/<i>Population Expenditure and Food Consumption</i>.....</b>	<b>373</b>
<b>12</b>	<b>Pendapatan Regional/<i>Regional Income</i>.....</b>	<b>381</b>
<b>13</b>	<b>Perbandingan Antar Kabupaten/Kota/<i>Regency/Municipal Comparison</i> .....</b>	<b>399</b>

## DAFTAR TABEL/LIST OF TABLES

halaman  
page

<b>1</b>	<b>GEOGRAFI DAN IKLIM/GEOGRAPHY AND CLIMATE</b>	
<b>1.1</b>	<b>GEOGRAFI/GEOGRAPHY</b>	
1.1.1	Luas Wilayah Menurut Kecamatan di Kota Banjarbaru, 2017 <i>Total Area by Subdistrict in Banjarbaru Municipality, 2017</i> .....	10
1.1.2	Tinggi Wilayah di Atas Permukaan Laut (DPL) Menurut Kecamatan di Kota Banjarbaru, 2017 <i>Height Above Mean Sea Level (AMSL) by Subdistrict in Banjarbaru Municipality, 2017</i> .....	11
1.1.3	Jarak dari Ibukota Kecamatan ke Ibukota Kabupaten di Kota Banjarbaru (km), 2017 <i>Distance Between Subdistrict Capital and Regency Capital in Banjarbaru Municipality (km), 2017</i> .....	12
1.1.4	Luas Wilayah Kecamatan Menurut Kelas Lereng/Kemiringan (Ha) <i>Total Area of Subdistrict by Slope Class(Ha)</i> .....	13
1.1.5	Luas Wilayah Kecamatan Menurut Kelas Ketinggian (Ha) <i>Total Area of Subdistrict by Attitude Class (Ha)</i> .....	14
1.1.6	Luas Wilayah Kecamatan Menurut Drainase Tanah (Ha) <i>Total Area of Subdistrict by Land Drainage (Ha)</i> .....	15
<b>1.2</b>	<b>IKLIM/CLIMATE</b>	
1.2.1	Rata-rata Suhu dan Kelembaban Udara Menurut Bulan di Kota Banjarbaru, 2017 <i>Average Temperature and Humidity by Month in Banjarbaru Municipality, 2017</i> .....	16
1.2.2	Rata-Rata Tekanan Udara, Kecepatan Angin dan Penyinaran Matahari Menurut Bulan di Kota Banjarbaru, 2017 <i>Average Atmospheric Pressure, Wind Velocity and Duration of Sunshine by Month in Banjarbaru Municipality, 2017</i> .....	17

1.2.3	Lama Penyinaran Matahari Menurut Bulan Kalender, 2017 <i>Monthly Time of Sunshine, 2017</i> .....	18
1.2.4	Jumlah Curah dan Hari Hujan Menurut Bulan Kalender, 2017 <i>Monthly Rainfalls and Rainy Days, 2017</i> .....	19
<b>2</b>	<b>PEMERINTAHAN/GOVERNMENT</b>	
<b>2.1</b>	<b>WILAYAH ADMINISTRATIF/ADMINISTRATIVE AREA</b>	
2.1.1	Jumlah Desa/Kelurahan Menurut Kecamatan di Kota Banjarbaru, 2017 <i>Number of Villages by Subdistrict in Banjarbaru Municipality, 2017</i> ..	27
2.1.2	Nama-Nama Kelurahan di Kota Banjarbaru Dirinci Setiap Kecamatan, 2017 <i>Name of Villages in Banjarbaru by Subdistrict, 2017</i> .....	28
2.1.3	Walikota Administratif Banjarbaru (1966-2000) dan Walikota Banjarbaru (2000-2017) <i>Administratif Major and Major of Banjarbaru</i> .....	29
2.1.4	Wakil Walikota Banjarbaru, 2017 <i>Vice Major of Banjarbaru, 2017</i> .....	30
<b>2.2</b>	<b>DEWAN PERWAKILAN RAKYAT DAERAH/THE REGIONAL HOUSE OF REPRESENTATIVE</b>	
2.2.1	Ketua DPRD Kota Banjarbaru, 2017 .....	31
2.2.2	Banyaknya Anggota Fraksi DPRD Kota Banjarbaru, 2017 <i>Number of Regional House of Representative Fraction Members in Banjarbaru, 2017</i> .....	34
2.2.3	Jumlah Anggota Dewan Perwakilan Rakyat Daerah Menurut Partai Politik dan Jenis Kelamin di Kota Banjarbaru, 2017 <i>Number of Members of The Regional House of Representatives by Political Parties and Sex in Banjarbaru Municipality, 2017</i> .....	33
2.2.4	Komposisi Anggota DPRD Kota Banjarbaru Menurut Periode dan Jenis Kelamin, 2017 <i>Compositions of Regional Parliamentry Members by Period and Sex in Banjarbaru, 2017</i> .....	34

2.2.5	Jumlah Sidang/Rapat Dewan Perwakilan Rakyat Kota Banjarbaru, 2017 <i>Number of Regional Parliamentry Meeting, 2017</i> .....	35
2.2.6	Jumlah Surat Keputusan DPRD Kota Banjarbaru, 2017 <i>Number of Law Product of DPRD Banjarbaru, 2017</i> .....	36
2.2.7	Jumlah Pemilih dan Surat Suara pada Pemilihan Gubernur dan Pemilihan Walikota, 2015 <i>Numbers of Registered Voter, and Unpunch Ballot On Governor and Majort Election, 2015</i> .....	37
2.2.8	Jumlah Pemilih dan Surat Suara pada Pemilihan Legislatif dan Pemilihan Presiden, 2015 <i>Numbers of Registered Voter and Unpunch Ballot on Legislative and President Election, 2015</i> .....	38
<b>2.3</b>	<b>INSPEKTORAT DAERAH/REGIONAL INSPECTORATE OF BANJARBARU</b>	
2.3.1	Realisasi Pemeriksaan Inspektorat Daerah Kota Banjarbaru, 2017 <i>Realization Auditing by Regional Inspectorate of Banjarbaru, 2017</i> ...	39
2.3.2	Banyaknya Kasus yang Ditemukan dan Diselesaikan Oleh Inspektorat Daerah, 2017 <i>Number of Cases Found and Solved by Regional Inspectorate of Banjarbaru, 2017</i> .....	40
<b>2.4</b>	<b>ORGANISASI KEMASYARAKATAN/MASS ORGANIZATIONS</b>	
2.4.1	Banyaknya Partai Politik, LSM dan Organisasi Kemasyarakatan, 2017 <i>Number of Political Party, Self Supporting and Mass Organization, 2017</i> .....	41
2.4.2	Daftar Partai Politik Peserta Pemilu di Kota Banjarbaru, 2017 <i>List of Political Parties Party Election In Banjarbaru, 2017</i> .....	42
2.4.3	Daftar Partai Politik yang Mendaftarkan Kepengurusannya di Kota Banjarbaru, 2017 <i>List of Registered Political Parties in Banjarbaru, 2017</i> .....	43
2.4.4	Daftar LSM di Kota Banjarbaru, 2017 <i>List of NGOs in Banjarbaru, 2017</i> .....	44

2.4.5	Daftar Ormas yang Mendaftar Keberadaannya di Kota Banjarbaru, 2017 <i>List of Registered Organizations in Banjarbaru, 2017</i> .....	45
<b>2.5</b>	<b>KEBERSIHAN/<i>CLEANLINESS</i></b>	
2.5.1	Jumlah Sarana dan Prasarana Penanggulangan Sampah di Kota Banjarbaru, 2013-2017 <i>Numbers of Facilities and Infrastructure Waste Reduction In Banjarbaru, 2013-2017</i> .....	47
2.5.2	Jumlah Sarana Penanggulangan Sampah dan Rata-rata Kapasitas Muat di Kota Banjarbaru, 2017 <i>Numbers of Waste Reduction Facilities and Its Capacity In Banjarbaru, 2017</i> .....	48
2.5.3	Jumlah TPS dan/ atau Bak Sampah di Kota Banjarbaru Dirinci per Kecamatan, 2017 <i>Numbers of Trash Bin by Subdistricts, 2017</i> .....	49
2.5.4	Jumlah Bak Sampah yang Diangkut Menurut Frekuensi Pengangkutan Dirinci per Kecamatan, 2017 <i>Number of Trash Bin Carried by Transported Frequency per Subdistricts, 2017</i> .....	50
2.5.5	Pelayanan Perizinan Setiap Bulan Melalui BP2T, 2017 <i>Licensing Services by Month, 2017</i> .....	51
2.5.6	Jumlah Pengurusan IMB di Kota Banjarbaru, 2017 <i>Number of Building Permit Administration In Banjarbaru, 2017</i> .....	55
<b>2.6</b>	<b>CATATAN SIPIL/<i>CIVIL REGISTRY</i></b>	
2.6.1	Jumlah Akte Kelahiran dan Perkawinan, 2017 <i>Number of Birth Certificates and Marriages, 2017</i> .....	56
2.6.2	Jumlah Akte Kelahiran dan Perkawinan Dirinci Setiap Bulan, 2017 <i>Number of Birth Certificates and Marriages by Month, 2017</i> .....	57
2.6.3	Jumlah Akte Kelahiran Menurut Jenisnya Dirinci Setiap Bulan, 2017 <i>Monthly Birth Certificates by Types, 2017</i> .....	58
<b>2.7</b>	<b>PERTANAHAN/<i>LAND</i></b>	
2.7.1	Jumlah Sertifikat Tanah yang Dikeluarkan Kantor Pertanahan Kota Banjarbaru, 2017 <i>Total Land Certificates Issued by Land Office, 2017</i> .....	59

## **2.8 PEGAWAI NEGERI SIPIL/*CIVIL SERVANTS***

- 2.8.1 Jumlah Pegawai Negeri Sipil Daerah yang Bekerja di Kecamatan dan Kelurahan Menurut Jenis Kelamin di Kota Banjarbaru, 2017  
*Number of Civil Servants Working in Subdistrict and Village by Sex in Banjarbaru Municipality, 2017* .....61
- 2.8.2 Jumlah Pegawai Negeri Sipil Menurut Dinas/Instansi Pemerintah dan Jenis Kelamin di Kota Banjarbaru, 2017  
*Number of Civil Servants by Institution/Office and Sex in Banjarbaru Municipality, 2017* .....62
- 2.8.3 Jumlah Pegawai Negeri Sipil Menurut Pendidikan Tertinggi yang Ditamatkan dan Jenis Kelamin di Kota Banjarbaru, 2017  
*Number of Civil Servants by Educational Attainment and Sex in Banjarbaru Municipality, 2017* .....64
- 2.8.4 Jumlah Pegawai Negeri Sipil Menurut Golongan Kepangkatan dan Jenis Kelamin di Kota Banjarbaru, 2017  
*Number of Civil Servants by Hierarchy and Sex in Banjarbaru Municipality, 2017* .....65
- 2.8.5 Jumlah Pegawai Negeri Sipil di Lingkungan Pemerintah Kota Banjarbaru Menurut Instansi dan Golongan, 2017  
*Number of Local Government Civil Servants by Instance and Rank, 2017* .....66
- 2.8.6 Jumlah Pegawai Negeri Sipil di Lingkungan Pemerintah Kota Banjarbaru Menurut Instansi dan Tingkat Pendidikan, 2017  
*Number of Local Government Civil Servants by Instance and Education Level, 2017* .....68
- 2.8.7 Jumlah Pegawai Negeri Sipil di Lingkungan Pemerintah Kota Banjarbaru Menurut Instansi dan Eselon, 2017  
*Number of Local Government Civil Servants by Instance and Echelon, 2017* .....70
- 2.8.8 Jumlah Pegawai Negeri Sipil Instansi Vertikal Kota Banjarbaru Menurut Instansi dan Golongan, 2017  
*Number of Vertical Government Civil Servants by Instance and Rank, 2017* .....72



2.8.9	Jumlah Pegawai Negeri Sipil Instansi Vertikal Kota Banjarbaru Menurut Instansi dan Tingkat Pendidikan, 2017 <i>Number of Vertical Government Civil Servants by Instance and Education Level, 2017</i> .....	74
2.8.10	Jumlah Pegawai Negeri Sipil Instansi Vertikal Kota Banjarbaru Menurut Instansi dan Jenis Kelamin, 2017 <i>Number of Vertical Government Civil Servants by Instance and Sex, 2017</i> .....	76
<b>3</b>	<b>KEPENDUDUKAN DAN KETENAGAKERJAAN/POPULATION AND EMPLOYMENT</b>	
<b>3.1</b>	<b>KEPENDUDUKAN/POPULATION</b>	
3.1.1	Jumlah Penduduk dan Laju Pertumbuhan Penduduk Menurut Kecamatan di Kota Banjarbaru 2010, 2016 dan 2017 <i>Population and Population Growth Rate by Subdistrict in Banjarbaru Municipality, 2010, 2016 and 2017</i> .....	90
3.1.2	Luas Wilayah, Jumlah Rumah Tangga, Jumlah Penduduk dan Kepadatan per Km <sup>2</sup> Menurut Kecamatan, 2017 <i>Total Area, Number of Households, Population, and Density per Square Km of Population and Household by Subdistrict, 2017</i> .....	91
3.1.3	Luas Wilayah dan Jumlah Rumah Tangga Menurut Kelurahan, 2017 <i>Total Area and Number of Households by Villages, 2017</i> .....	92
3.1.4	Jumlah Penduduk dan Kepadatan per Km <sup>2</sup> Menurut Kelurahan, 2017 <i>Population and Density per Square Km by Villages, 2017</i> .....	93
3.1.5	Jumlah Penduduk dan Rasio Jenis Kelamin Menurut Kecamatan di Kota Banjarbaru, 2017 <i>Population and Sex Ratio by Subdistrict in Banjarbaru Municipality, 2017</i> .....	94
3.1.6	Penduduk Menurut Kelurahan, Jenis Kelamin dan Rasio Jenis Kelamin di Kota Banjarbaru, 2017 <i>Population by Villages, Sex and Sex Ratio in Banjarbaru Municipality, 2017</i> .....	95

3.1.7	Jumlah Penduduk Menurut Kelompok Umur dan Jenis Kelamin di Kota Banjarbaru, 2017 <i>Population by Age Group and Sex in Banjarbaru Municipality, 2017..</i>	96
<b>3.2</b>	<b>KETENAGAKERJAAN/EMPLOYMENT</b>	
3.2.1	Jumlah Penduduk Berumur 15 Tahun Keatas Menurut Jenis Kegiatan Selama Seminggu yang Lalu di Kota Banjarbaru, 2017 <i>Population Aged 15 Years and Over by the Type of Activity During The Previous Week in Banjarbaru Municipality, 2017 .....</i>	97
3.2.2	Jumlah Penduduk Berumur 15 Tahun Keatas Menurut Kegiatan Utama Selama Seminggu yang Lalu dan Jenis Kelamin di Kota Banjarbaru, 2017 <i>Population Aged 15 Years and Over by the Main Activity During The Previous Week and by Sex in Banjarbaru Municipality, 2017 .....</i>	98
3.2.3	Jumlah Penduduk Berumur 15 Tahun Ke Atas Menurut Pendidikan Tertinggi yang Ditamatkan dan Kegiatan Utama Selama Seminggu yang Lalu di Kota Banjarbaru, 2017 <i>Population Aged 15 Years and Over by Educational Attainment and by the Main Activity During The Previous Week in Banjarbaru Municipality, 2017 .....</i>	99
3.2.4	Jumlah Penduduk Berumur 15 Tahun Keatas yang Bekerja Selama Seminggu yang Lalu Menurut Kelompok Umur dan Jenis Kelamin di Kota Banjarbaru, 2017 <i>Population Aged 15 Years and Over Who Worked During the Previous Week by Age Group and Sex in Banjarbaru Municipality, 2017 .....</i>	100
3.2.5	Jumlah Penduduk Berumur 15 Tahun Ke Atas yang Bekerja Selama Seminggu yang Lalu Menurut Lapangan Pekerjaan Utama dan Jenis Kelamin di Kota Banjarbaru, 2017 <i>Population Aged 15 Years and Over Who Worked During the Previous Week by Main Industry and Sex in Banjarbaru Municipality, 2017 .....</i>	101
3.2.6	Jumlah Penduduk Berumur 15 Tahun Ke Atas yang Bekerja Selama Seminggu yang Lalu Menurut Jumlah Jam Kerja Seluruhnya dan Jenis Kelamin di Kota Banjarbaru, 2017	

	<i>Population Aged 15 Years and Over Who Worked During the Previous Week by Total Working Hours and Sex in Banjarbaru Municipality, 2017</i> .....	102
3.2.7	Jumlah Penduduk Berumur 15 Tahun Ke Atas yang Bekerja Selama Seminggu yang Lalu Menurut Jumlah Jam Kerja Pada Pekerjaan Utama dan Jenis Kelamin di Kota Banjarbaru, 2017 <i>Population Aged 15 Years and Over Who Worked During the Previous Week by Number of Working Hours on Main Industry and Sex in Banjarbaru Municipality, 2017</i> .....	103
3.2.8	Jumlah Penduduk Berumur 15 Tahun Ke Atas yang Bekerja Selama Seminggu yang Lalu Menurut Status Pekerjaan Utama dan Jenis Kelamin di Kota Banjarbaru, 2017 <i>Population Aged 15 Years and Over Who Worked During the Previous Week by Main Employment Status and Sex in Banjarbaru Municipality, 2017</i> .....	104
3.2.9	Persentase Penduduk Berumur 15 Tahun ke Atas Menurut Kelompok Umur dan Kegiatan Terbanyak, 2017 <i>Percentage of Population 15 Years of Age and Over By Age Groups and Most Activity, 2017</i> .....	105
3.2.10	Persentase Penduduk Berumur 15 Tahun ke Atas yang Bekerja Selama Seminggu yang Lalu Menurut Lapangan Pekerjaan Utama dan Status Pekerjaan Utama, 2017 <i>Percentage of Population 15 Years of Age and Over Who Work During the Previous Week by Main Employment and Main Employment Status, 2017</i> .....	106
3.2.11	Persentase Penduduk Berumur 15 Tahun ke Atas yang Bekerja Selama Seminggu yang Lalu Menurut Lapangan Pekerjaan Utama dan Jumlah Jam Kerja Seluruhnya, 2017 .....	107
	<i>Percentage of Population 15 Years of Age and Over Who Work During the Previous Week by Main Employment and Number of Total Work Hours, 2017</i> .....	107
3.2.12	Jumlah Pencari Kerja yang Terdaftar dan yang Ditempatkan Menurut Tingkat Pendidikan, 2017	

	<i>Number of Job Applicants Registered and Placed by Education Level, 2017</i> .....	108
3.2.13	Jumlah Pencari Kerja yang Terdaftar Tidak Tamat SD Setiap Bulan, 2017 <i>Monthly Job Applicants Registered (Primary Level Ungraduated), 2017</i> .....	109
3.2.14	Jumlah Pencari Kerja yang Terdaftar Tingkat Sekolah Dasar Setiap Bulan, 2017 <i>Monthly Job Applicants Registered (Primary School Level), 2017</i> ....	110
3.2.15	Jumlah Pencari Kerja yang Terdaftar Tingkat SLTP Setiap Bulan, 2017 <i>Monthly Job Applicants Registered (Junior High School Level), 2017</i> .....	111
3.2.16	Jumlah Pencari Kerja yang Terdaftar Tingkat Lanjutan Atas Setiap Bulan, 2017 <i>Monthly Job Applicants Registered (Senior High School Level), 2017</i>	112
3.2.17	Jumlah Pencari Kerja yang Terdaftar Tingkat Diploma Setiap Bulan, 2017 <i>Monthly Job Applicants Registered (Diploma Level), 2017</i> .....	113
3.2.18	Jumlah Pencari Kerja yang Terdaftar Tingkat Sarjana S-1 Dirinci Setiap Bulan, 2017 <i>Monthly Job Applicants Registered (S-1 Degree Level), 2017</i> .....	114
3.2.19	Jumlah Pencari Kerja yang Terdaftar Tingkat Pasca Sarjana/S2, 2017 <i>Monthly Job Applicants Registered (Master Degree Level), 2017</i> .....	115
3.2.20	Jumlah Pencari Kerja Tidak Tamat Sekolah Dasar yang Ditempatkan Setiap Bulan, 2017 ..... <i>Monthly Job Applicants Placed (Primary Level Ungraduated), 2017</i> .	116
3.2.21	Jumlah Pencari Kerja Tingkat SD yang Ditempatkan Setiap Bulan, 2017 <i>Monthly Job Applicants Placed (Primary School Level), 2017</i> .....	117
3.2.22	Jumlah Pencari Kerja Tingkat SLTP yang Ditempatkan Setiap Bulan, 2017 <i>Monthly Job Applicants Placed (Junior High School Level), 2017</i> .....	118

3.2.23	Jumlah Pencari Kerja Tingkat Lanjutan Atas yang Ditempatkan Setiap Bulan 2017 <i>Monthly Job Applicants Placed (Senior High School Level), 2017.....</i>	119
3.2.24	Jumlah Pencari Kerja Tingkat Diploma yang Ditempatkan Setiap Bulan, 2017 <i>Monthly Job Applicants Placed (Diploma Level), 2017.....</i>	120
3.2.25	Jumlah Pencari Kerja Tingkat Sarjana yang Ditempatkan Setiap Bulan, 2017 <i>Monthly Job Applicants Placed (Univercity Degree Level), 2017.....</i>	121
3.2.26	Jumlah Pencari Kerja Tingkat Pasca Sarjana / S2 yang Ditempatkan Setiap Bulan, 2017 <i>Monthly Job Applicants Placed (Master Degree Level), 2017 .....</i>	122
3.2.27	Jumlah Pencari Kerja Tidak Tamat Sekolah Dasar yang Dihapuskan Setiap Bulan, 2017 <i>Monthly Job Application Abolished (Primary Level Ungraduated), 2017.....</i>	123
3.2.28	Jumlah Pencari Kerja Tingkat Sekolah Dasar yang Dihapuskan Setiap Bulan, 2017 <i>Monthly Job Application Abolished (Primary Level),2017 .....</i>	124
3.2.29	Jumlah Pencari Kerja Tingkat SLTP yang Dihapuskan Setiap Bulan, 2017 <i>Monthly Job Application Abolished (Junior High School Level), 2017</i>	125
3.2.30	Jumlah Pencari Kerja Tingkat SLTA yang Dihapuskan Setiap Bulan, 2017 <i>Monthly Job Application Abolished (Senior High School Level), 2017</i>	126
3.2.31	Jumlah Pencari Kerja Tingkat Diploma yang Dihapuskan Setiap Bulan, 2017 <i>Mounthly Job Application Abolished (Diploma Level), 2017 .....</i>	127
3.2.32	Jumlah Pencari Kerja Tingkat Sarjana yang Dihapuskan Setiap Bulan,2017 <i>Monthly Job Application Abolished (University School Level),2017 ..</i>	128
3.2.33	Jumlah Pencari Kerja Tingkat Pasca Sarjana/S2 yang Dihapuskan Setiap Bulan, 2017 <i>Monthly Job Application Abolished (Master Degree Level), 2017.....</i>	129

<b>3.3</b>	<b>KEBUTUHAN HIDUP LAYAK/LIVING NEEDS</b>	
3.3.1	Rata-rata Kebutuhan Hidup Layak (KHL) Pekerja, 2017 <i>Average of Living Needs of Worker, 2017</i> .....	130
3.3.2	Upah Minimum Sektoral / Subsektoral Kota Banjarbaru, 2017 <i>Sectoral / Subsectoral Minimum Wages, 2017</i> .....	131
<b>4</b>	<b>SOSIAL/SOCIAL</b>	
<b>4.1</b>	<b>PENDIDIKAN/EDUCATION</b>	
4.1.1	Jumlah Sekolah Negeri, Ruang Kelas, Guru dan Murid Menurut Tingkat Pendidikan Tahun Ajaran 2016/2017 <i>Number of Public Schools, Classrooms, Teachers and Pupils by Education Level Years 2016/2017</i> .....	145
4.1.2	Jumlah Sekolah Swasta, Ruang Kelas, Guru dan Murid Menurut Tingkat Pendidikan Tahun Ajaran 2016/2017 <i>Number of Private School, Classrooms, Teachers and Pupils by Education Level Years 2016/2017</i> .....	146
4.1.3	Jumlah Sekolah, Ruang Kelas, Murid, Guru dan Rasio Murid Terhadap Guru TK Negeri dan Swasta Menurut Kecamatan Tahun Ajaran 2016/2017 <i>Number of State and Private Kindergartens, Classrooms, Pupils, Teachers and Ratio of Pupils to Teachers by Subdistrict Years 2016/2017</i> .....	147
4.1.4	Jumlah Sekolah, Ruang Kelas, Murid, Guru dan Rasio Murid Terhadap Guru Raudatul Athfal (RA) Negeri dan Swasta Menurut Kecamatan Tahun Ajaran 2016/2017 <i>Number of State and Private Kindergartens, Classrooms, Pupils, Teachers and Ratio of Pupils to Teachers by Subdistrict Years 2016/2017</i> .....	149
4.1.5	Jumlah Sekolah, Ruang Kelas, Murid, Guru dan Rasio Murid Terhadap Guru SD Negeri dan Swasta Menurut Kecamatan Tahun Ajaran 2016/2017 <i>Number of State and Private Primary Schools, Classrooms, Pupils, Teachers and Ratio of Pupils to Teachers by Subdistrict Years 2016/2017</i> .....	151

4.1.6	Jumlah Sekolah, Ruang Kelas, Murid, Guru dan Rasio Murid Terhadap Guru Madrasah Ibtidaiyah (MI) Negeri dan Swasta Menurut Kecamatan Tahun Ajaran 2016/2017 <i>Number of State and Private Islamic Primary Schools, Classrooms, Pupils, Teachers and Ratio of Pupils to Teachers by Subdistrict Years 2016/2017</i> .....	153
4.1.7	Jumlah Sekolah, Ruang Kelas, Murid, Guru dan Rasio Murid Terhadap Guru SLTP Negeri dan Swasta Menurut Kecamatan Tahun Ajaran 2016/2017 <i>Number of State and Private Junior High Schools, Classrooms, Pupils, Teachers and Ratio of Pupils to Teachers by Subdistrict Years 2016/2017</i> .....	155
4.1.8	Jumlah Sekolah, Ruang Kelas, Murid, Guru dan Rasio Murid Terhadap Guru Madrasah Tsanawiyah (MTS) Negeri dan Swasta Menurut Kecamatan Tahun Ajaran 2016/2017 <i>Number of State and Private Islamic Junior High Schools, Classrooms, Pupils, Teachers and Ratio of Pupils to Teachers by Subdistrict Years 2016/2017</i> .....	157
4.1.9	Jumlah Sekolah, Ruang Kelas, Murid, Guru dan Rasio Murid Terhadap Guru SMA Negeri dan Swasta Menurut Kecamatan Tahun Ajaran 2016/2017 <i>Number of State and Private Senior High Schools, Classrooms, Pupils, Teachers and Ratio of Pupils to Teachers by Subdistrict Years 2016/2017</i> .....	159
4.1.10	Jumlah Sekolah, Ruang Kelas, Murid, Guru dan Rasio Murid Terhadap Guru Madrasah Aliyah (MA) Negeri dan Swasta Menurut Kecamatan Tahun Ajaran 2016/2017 <i>Number of State and Private Islamic Senior High Schools, Classrooms, Pupils, Teachers and Ratio of Pupils to Teachers by Subdistrict Years 2016/2017</i> .....	161
4.1.11	Jumlah Sekolah, Ruang Kelas, Murid, Guru dan Rasio Murid Terhadap Guru SMK Negeri dan Swasta Menurut Kecamatan Tahun Ajaran 2016/2017	

	<i>Number of State and Private Vocational Senior High Schools, Classrooms, Pupils, Teachers and Ratio of Pupils to Teachers by Subdistrict Years 2016/2017</i> .....	163
4.1.12	Jumlah Murid Yang Masuk Sekolah Lanjutan Menurut Jenis Kelamin dan Tingkat Pendidikan Tahun Ajaran 2016/2017 <i>Number of Pupils Entered to High School by Sex and Education Level Years 2016/2017</i> .....	165
4.1.13	Jumlah Murid Yang Berhasil/Lulus Sekolah Lanjutan Menurut Jenis Kelamin dan Tingkat Pendidikan Tahun Ajaran 2016/2017 <i>Number of Pupils Graduated From High School by Sex and Education Level Years 2016/2017</i> .....	166
4.1.14	Jumlah Kepala Sekolah dan Guru di Sekolah Negeri Menurut Jenjang Pendidikan dan Jenis Kelamin di Kota Banjarbaru Tahun Ajaran 2016/2017 <i>Number of Headmaster and Teachers in State School by Education Degrees and Sex Years 2016/2017</i> .....	167
4.1.15	Jumlah Kepala Sekolah dan Guru di Sekolah Swasta Menurut Jenjang Pendidikan dan Jenis Kelamin di Kota Banjarbaru Tahun Ajaran 2016/2017 <i>Number of Headmaster and Teachers in Private Schools by Education Degrees and Sex Years 2016/2017</i> .....	168
4.1.16	Perguruan Tinggi Negeri dan Swasta Serta Fakultas di Kota Banjarbaru, 2017 <i>State And Private University and Faculteis in Banjarbaru, 2017</i> .....	169
4.1.17	Jumlah Calon Mahasiswa, Mahasiswa, dan Kelulusan Pada Perguruan Tinggi di Banjarbaru Tahun Ajaran 2016/2017 <i>Number of Nominee Students, Students and Graduated Student In Universities of Banjarbaru Years 2016/2017</i> .....	170
4.1.18	Jumlah Tenaga Pengajar dan Tenaga Administrasi Pada Perguruan Tinggi di Banjarbaru Tahun Ajaran 2016/2017 <i>Number of Lecturers and Administrative Staff In Universities of Banjarbaru Years 2016/2017</i> .....	172
4.1.19	Jumlah Pengunjung dan Anggota pada Unit Perpustakaan Daerah Kota Banjarbaru, 2017	



	<i>Number of Visitors and Members of Regional Library Units, 2017 ...</i>	174
4.1.20	Jumlah Pengunjung Menurut Tingkat Pendidikan pada Unit Perpustakaan Daerah Kota Banjarbaru, 2013-2017 <i>Number of Regional Library Visitors by Education, 2013-2017.....</i>	175
4.1.21	Jumlah Pengunjung Museum Lambung Mangkurat Menurut Jenis Kelamin dan Jenis Pengunjung, 2017 <i>Number of Lambung Mangkurat Museum Visitors By Sex and Type of Visitors, 2017.....</i>	176
4.1.22	Jumlah Pengunjung Museum Lambung Mangkurat Menurut Jenis Kelamin Setiap Bulan, 2017 <i>Monthly Number of Visitors Lambung Mangkurat Museum By Sex, 2017.....</i>	177
<b>4.2</b>	<b>KESEHATAN/HEALTH</b>	
4.2.1	Jumlah Fasilitas Kesehatan Menurut Kecamatan di Kota Banjarbaru, 2017 <i>Number of Health Facilities by Subdistrict in Banjarbaru Municipality, 2017.....</i>	178
4.2.2	Jumlah Puskesmas, Puskesmas Pembantu, dan Poskesdes Menurut Kecamatan, 2017 <i>Number of Public Health Centre (PHC), Subsidiary PHC, and Poskesdes by Subdistrict, 2015.....</i>	179
4.2.3	Jumlah Tenaga Kesehatan Non Dokter Menurut Unit Kesehatan, 2017 <i>Number of Non-Doctor Medical Workers by Health Units, 2017 .....</i>	180
4.2.4	Jumlah Dokter Menurut Unit Kerja Kesehatan, 2017 <i>Number of Doctor by Health Units, 2017 .....</i>	181
4.2.5	Jumlah Ibu Bersalin, Jumlah Persalinan yang Ditolong Tenaga Kesehatan dan Jumlah Kematian Bayi yang Tercatat Menurut Puskesmas, 2017 ..... <i>Number of Maternal, Number of Childbirth, and Number of Infant Deaths by Public Health Centre (PHC), 2017 .....</i>	182
4.2.6	Jumlah Tenaga Kesehatan Non Dokter Menurut Puskesmas, 2017 <i>Number of Non-Doctor Medical Workers by Public Health Centre, 2017.....</i>	183

4.2.7	Jumlah Tenaga Kesehatan Non Dokter Menurut Rumah Sakit atau Rumah Bersalin, 2017 <i>Number of Non-Doctor Medical Workers by Hospital or Maternal Hospital, 2017</i> .....	184
4.2.8	Jumlah Puskesmas Keliling Kendaraan Bermotor di Setiap Puskesmas, 2017 <i>Number of Mobile Public Health Centre, 2017</i> .....	185
4.2.9	Jumlah Kader Posyandu dan Dukun Bayi Menurut Puskesmas, 2017 <i>Number of Posyandu Cadre and Traditional Midwife by PHC, 2017</i> .	186
4.2.10	Kegiatan Poliklinik Gigi Pada Rumah Sakit Daerah (RSUD) Idaman Banjarbaru, 2017 <i>Activity of Dental Polyclinic in Idaman Regional Hospital of Banjarbaru, 2017</i> .....	187
4.2.11	Kegiatan Poliklinik Kandungan Pada RSD Idaman Banjarbaru, 2017 <i>Activity of Fetus Polyclinic in Idaman Regional Hospital of Banjarbaru, 2017</i> .....	188
4.2.12	Kegiatan Poliklinik Kandungan (Khusus Imunisasi) pada RSD Idaman Banjarbaru, 2017 <i>Activity of Fetus Polyclinic (Especially Immunization) in Idaman Regional Hospital of Banjarbaru, 2017</i> .....	189
4.2.13	Jumlah Kelahiran Hidup dan Mati pada RSD Idaman Banjarbaru, 2017 <i>Number of Live Birth and Stillbirth in Idaman Regional Hospital of Banjarbaru, 2017</i> .....	190
4.2.14	Kegiatan Poliklinik Spesialis Anak Pada RSD Idaman Banjarbaru, 2017 <i>Activity of Specialist Children's Polyclinic in Idaman Regional Hospital of Banjarbaru, 2017</i> .....	191
4.2.15	Kegiatan Poliklinik Anak (Khusus Imunisasi) Pada Rumah Sakit Daerah Idaman Banjarbaru Setiap Bulan, 2017 <i>Monthly Activity of Children Polyclinic (Especially Immunization) in Idaman Regional Hospital of Banjarbaru, 2017</i> .....	192

4.2.16	Kegiatan Radiologi Pada RSD Idaman Banjarbaru Menurut Jenis Photo, 2017 .....	194
	<i>Radiology Activity in Idaman Regional Hospital of Banjarbaru by The Kind of Photo, 2017 .....</i>	194
4.2.17	Jumlah Akseptor Keluarga Berencana Aktif Menurut Pemakaian Alat/Cara Kontrasepsi, 2017 <i>Number of Active Acceptor by Kind Contraception, 2017 .....</i>	195
4.2.18	Jumlah Akseptor Keluarga Berencana Baru Menurut Pemakaian Alat/Cara Kontrasepsi, 2017 <i>Number of New Acceptor by Kind Contraception, 2017.....</i>	197
4.2.19	Jumlah Klinik KB dan Petugas KB Dirinci Menurut Kecamatan, 2017 ..... <i>Number of Family Planning Clinics and Officials by Subdistricts, 2017.....</i>	199
4.2.20	Pencapaian Target Peserta KB Aktif dan KB Baru Setiap Kecamatan, 2017 <i>Obtained Target of New and Active Acceptor by Subdistrict, 2017..</i>	200
4.2.21	Jumlah Keluarga Menurut Pentahapan Keluarga Sejahtera, 2017 <i>Number of Family by Prosperous Level, 2017 .....</i>	201
4.2.22	Banyaknya Kasus Penyakit Menular Menurut Jenis Penyakit, 2011-2017 <i>Numbers of Contagious Disease Cases by Type of Disease, 2011-2017.....</i>	202
4.2.23	Hasil Pencapaian Program Imunisasi pada Bayi Menurut Jenis Vaksinasi di Kota Banjarbaru, 2017 <i>The Achievement of Infant Vaccination Program by Kind of Vaccination, 2017.....</i>	203
4.2.24	Data Kematian Ibu Maternal dan Penyebabnya dirinci Menurut Kecamatan, 2017 <i>Mother Maternal Mortality and Its Causes by Subdistrict, 2017 .....</i>	204
4.2.25	Banyaknya Bayi Lahir Hidup dan Lahir Mati Menurut Kecamatan, 2017 <i>The Number of Infant Born Alive or Dead by Subdistrict, 2017.....</i>	205
4.2.26	Data Kematian Bayi Berumur 0-6 Hari dan Penyebabnya Menurut Puskesmas, 2017	

	<i>Infant Aged 0-6 Days' Mortality and Its Cause by PHC, 2017</i> .....	206
4.2.27	Data Kematian Bayi Berumur 7-28 Hari dan Penyebabnya Menurut Puskesmas, 2017 <i>Infant Aged 7-28 Days' Mortality and Its Cause by PHC, 2017</i> .....	207
4.2.28	Data Kematian Bayi Berumur 29 Hari – 1 Tahun dan Penyebabnya Menurut Puskesmas, 2017 <i>Infant Aged 29 Days – 1 Year's Mortality and Its Cause by PHC, 2017</i> .....	208
4.2.29	Jumlah Ibu Hamil, Melakukan Kunjungan K1, Melakukan Kunjungan K4, dan Mendapat Tablet Zat Besi (Fe1 dan Fe3) di Kota Banjarbaru, 2013–2017 <i>Number of Pregnant Women, Those With One Visit and Four Visits of Antenatal Care, and Receiving Iron Supplement (Fe1 and Fe3) in Banjarbaru Municipality, 2013–2017</i> .....	209
4.2.30	Jumlah Kasus/Penyakit Terbanyak pada Pasien Rawat Jalan pada Rumah Sakit Daerah Idaman Banjarbaru, 2017 <i>Number of Main Case of Outpatients in Idaman Banjarbaru Regional Hospital, 2017</i> .....	210
<b>4.3</b>	<b>AGAMA/RELIGION</b>	
4.3.1	Jumlah Tempat Peribadatan Dirinci Menurut Kecamatan, 2017 <i>Number of Worship Place by Subdistrict, 2017</i> .....	211
4.3.2	Jumlah Pernikahan Dirinci Menurut Kecamatan, 2013-2017 <i>Number of Marriages by Subdistrict, 2013-2017</i> .....	212
4.3.3	Jumlah Pernikahan Dirinci Menurut Bulan dan Kecamatan, 2017 <i>Monthly Marriages by Subdistrict, 2017</i> .....	213
4.3.4	Jumlah Calon Jemaah Haji Menurut Jenis Kelamin dan Kecamatan, 2017 <i>Number of Moslem Pilgrims Aspirant by Sex and Subdistrict, 2017</i> ..	214
4.3.5	Jumlah Calon Jemaah Haji Menurut Kelompok Umur dan Kecamatan, 2017 <i>Number of Moslem Pilgrims Aspirant by Age Groups and Subdistrict, 2017</i> .....	215
4.3.6	Banyaknya Ulama, Penyuluh Agama, Majelis Ta'lim dan TPA/TKA Menurut Kecamatan, 2017	

	<i>Number of Clergy, Religious Counselors, Majelis Ta'lim and TPA/TKA by Subdistricts, 2017</i> .....	216
<b>4.4</b>	<b>KRIMINALITAS/CRIME</b>	
4.4.1	Banyaknya Perkara yang Diterima dan Diselesaikan Pengadilan Agama Kota Banjarbaru Dirinci Setiap Bulan, 2017 <i>Monthly Number of Accepted and Decided Cases, 2017</i> .....	217
4.4.2	Banyaknya Jenis Perkara yang Diterima dan Diselesaikan Pengadilan Agama Dirinci per Jenis Perkara, 2017 <i>Number of Accepted and Decided Cases by Kind Of Cases, 2017</i> .....	218
4.4.3	Banyaknya Perceraian Dirinci per Jenis Penyebab, 2017 <i>Number of Divorce by The Kind of Cases, 2017</i> .....	220
4.4.4	Jumlah Talak, Cerai dan Rujuk Dirinci Setiap Bulan, 2017 <i>Number of Divorce and Reconciliation by Months, 2017</i> .....	221
4.4.5	Jumlah Tindak Pidana yang Masuk Pada Kejaksaan Negeri Banjarbaru Menurut Jenis Tindak Pidana Setiap Bulan, 2017 .....	
	<i>Monthly Crime Total in Banjarbaru Attorney By Types, 2017</i> .....	222
4.4.6	Jumlah Tindak Pidana yang Diselesaikan Kejaksaan Negeri Banjarbaru Menurut Cara Penyelesaiannya Setiap Bulan, 2017 <i>Monthly Crime Total Cleared by Banjarbaru Judiciary by Solution, 2017</i> .....	223
4.4.7	Jumlah Perkara Yang Masuk Termasuk Pelanggaran Lalulintas Dirinci Menurut Jenis Perkara Setiap Bulan, 2017 <i>Monthly Number of Incoming Cases Including Traffic Offense by Type of Case, 2017</i> .....	224
4.4.8	Jumlah Terdakwa/Tertuduh yang Masuk Termasuk Pelanggaran Lalulintas Menurut Jenis Terdakwa Setiap Bulan, 2017 <i>Monthly Number of The Accused/Defendant Who Entered Including Traffic Offense by Type of Defendant, 2017</i> .....	225
4.4.9	Jumlah Perkara Termasuk Pelanggaran Lalulintas yang Diselesaikan Menurut Jenis Perkara Setiap Bulan, 2017 <i>Monthly Number of Completed Cases Including Traffic Offenses By Type of Case, 2017</i> .....	226
4.4.10	Jumlah Terdakwa/Tertuduh Termasuk Pelanggaran Lalu lintas yang Diselesaikan Menurut Jenis Terdakwa Setiap Bulan, 2017	

	<i>Monthly Number of Defendants/Suspects Including Completed Traffic Offenses By Type of Defendants, 2017</i> .....	227
4.4.11	Jumlah Terdakwa/Tertuduh Perkara Tindak Kejahatan Diselesaikan Menurut Sikap Terhadap Keputusan dan Jenis Kelamin Setiap Bulan, 2017 <i>Monthly Number of The Accused/Suspect Cases of Crimes Solved by The Attitude Toward The Decision And Sex, 2017</i> .....	228
4.4.12	Jumlah Perkara Kejahatan Diselesaikan Menurut Jumlah Terdakwa/Tertuduh Setiap Bulan, 2017 <i>Monthly Number of Criminal Cases Solved by The Number of Defendants/Accused Each Month, 2017</i> .....	229
4.4.13	Jumlah Perkara Kejahatan Diselesaikan Setiap Bulan, 2017 <i>Number of Criminal Cases Completed by Month, 2017</i> .....	230
4.4.14	Banyaknya Peristiwa Kejahatan dan Pelanggaran yang Dilaporkan dan Diselesaikan Menurut Jenis Kejahatan, 2017 <i>Number of Crime and Offence Reported and Cleared by Kind, 2017</i> .	231
4.4.15	Jumlah Gangguan Kamtibmas yang Ditangani Kantor Satuan Polisi Pamong Praja Menurut Jenis Tindakan, 2017 <i>Total Disruption of National Security Order Police That Handled By Police Civil Services By Type of Action, 2017</i> .....	234
<b>4.5</b>	<b>SOSIAL LAINNYA/OTHERS</b>	
4.5.1	Jumlah Sarana dan Perkumpulan Olah Raga Dirinci per Cabang Olah Raga, 2017 <i>Number of Facilities and Sports Association Detailed by Sports Branch, 2017</i> .....	236
<b>4.6</b>	<b>KEMISKINAN/POVERTY</b>	
4.6.1	Garis Kemiskinan dan Penduduk Miskin di Kota Banjarbaru, 2013–2017 <i>Poverty Line and Number of Poor People in Banjarbaru Municipality, 2013–2017</i> .....	238
<b>5</b>	<b>PERTANIAN/AGRICULTURE</b>	
<b>5.1</b>	<b>TANAMAN PANGAN/FOOD CROPS</b>	

5.1.1	Luas Lahan Sawah Menurut Kecamatan dan Jenis Pengairan di Kota Banjarbaru (hektar), 2017 <i>Area of Wetland by Subdistrict and Type of Irrigation in Banjarbaru Municipality, 2017</i> .....	248
5.1.2	Luas Tanam, Rusak dan Panen Menurut Jenis Tanaman, 2017 <i>Planted, Damaged and Harvested Area by Crops, 2017</i> .....	249
5.1.3	Luas Tanam, Rusak dan Panen Padi Sawah Dirinci Menurut Kecamatan, 2017 <i>Planted, Damaged and Harvested Area Wetland Paddy by Subdistrict, 2017</i> .....	250
5.1.4	Luas Tanam, Rusak, dan Panen Padi Ladang Dirinci Menurut Kecamatan, 2017 <i>Planted, Damaged and Harvested Area Dryland Paddy by Subdistrict, 2017</i> .....	251
5.1.5	Luas Tanam, Rusak dan Panen Padi (Sawah + Ladang) Dirinci Menurut Kecamatan, 2017 <i>Planted, Damaged and Harvested Area of Paddy by Subdistrict, 2017</i> .....	252
5.1.6	Luas Tanam, Rusak dan Panen Tanaman Jagung Dirinci Menurut Kecamatan, 2017 <i>Planted, Damaged and Harvested Area of Maize by Subdistrict, 2017</i> .....	253
5.1.7	Luas Tanam, Rusak dan Panen Tanaman Kacang Tanah Dirinci Menurut Kecamatan, 2017 <i>Planted, Damaged and Harvested Area of Peanuts by Subdistrict, 2017</i> .....	254
5.1.8	Luas Tanam, Rusak dan Panen Tanaman Ubi Kayu Dirinci Menurut Kecamatan, 2017 <i>Planted, Damaged and Harvested Area of Cassava by Subdistrict, 2017</i> .....	255
5.1.9	Luas Tanam, Rusak dan Panen Tanaman Ubi Jalar Dirinci Menurut Kecamatan, 2017 <i>Planted, Damaged and Harvested Area Sweet Potatoes by Subdistrict, 2017</i> .....	256

<b>5.2</b>	<b>HORTIKULTURA/HORTICULTURE</b>	
5.2.1	Luas Tanam, Rusak, Panen, Produksi dan Rata-rata Produksi Sayur-sayuran Menurut Jenisnya, 2017 <i>Planted, Damaged, and Harvested Area, Production and Yield Rate of Vegetables by Kinds, 2017</i> .....	257
5.2.2	Jumlah Pohon, Produksi dan Rata-rata Produksi Buah-buahan Kota Banjarbaru, 2017 <i>Number of Tree, Production and Average Production of Fruits, 2017</i> .....	258
<b>5.3</b>	<b>PERIKANAN/FISHERIES</b>	
5.3.1	Luas Areal Potensi Perikanan Kota Banjarbaru Menurut Kelurahan, 2017 <i>Number of Fish Area by Villages, 2017</i> .....	259
5.3.2	Produksi Budidaya Ikan Kota Banjarbaru Menurut Tempat Produksi, 2017 <i>Number of Fisheries Production by Production Places, 2017</i> .....	260
5.3.3	Jumlah Produksi Budidaya Ikan Kota Banjarbaru Menurut Jenis Ikan, 2017 <i>Number of Fisheries Production by Kind, 2017</i> .....	261
5.3.4	Banyaknya Produksi Penangkapan Ikan Menurut Alat Tangkap yang Digunakan Dirinci Setiap Kelurahan, 2017 <i>Number of Fisheries Production by Fishing Tools, 2017</i> .....	262
5.3.5	Banyaknya Alat Tangkap yang Digunakan Dirinci Setiap Kelurahan, 2017 <i>Number of Fishing Tools That Used, 2017</i> .....	263
5.3.6	Produksi Perikanan di Kota Banjarbaru Menurut Kelurahan, 2017 <i>Number of Fisheries Production in Banjarbaru by Villages, 2017</i> .....	264
5.3.7	Jumlah Rumah Tangga Perikanan (RTP) Menurut Kelurahan dan Jenis Budidaya di Kota Banjarbaru, 2017 <i>Number of Fishery Household by Villages and Type of Aquaculture in Banjarbaru, 2017</i> .....	265
<b>5.4</b>	<b>PETERNAKAN/LIVESTOCK</b>	
5.4.1	Populasi Ternak Besar dan Kecil Menurut Kelurahan, 2017 <i>Population of Large and Small Livestock by Villages, 2017</i> .....	266



5.4.2	Populasi Ternak Unggas Menurut Kelurahan, 2017 <i>Population of Poultry by Villages, 2017</i> .....	267
<b>5.5</b>	<b>PERKEBUNAN/ESTATE CROPS</b>	
5.5.1	Luas Pengusahaan Komoditi Perkebunan, 2017 <i>Cultivation Area of Estate Crops Commodity, 2017</i> .....	269
5.5.2	Produksi dan Rata-rata Produksi Komoditi Perkebunan di Kota Banjarbaru, 2017 <i>Production and Yield Rate of Estate Crops Commodity, 2017</i> .....	270
<b>5.6</b>	<b>KEHUTANAN/FORESTRY</b>	
5.6.1	Luas Hutan Dirinci Menurut Kecamatan/Kelurahan, 2017 <i>Forest Area by Subdistrict / Villages, 2017</i> .....	271
5.6.2	Nama Hutan Kota dan Luas Hutan, 2017 <i>Name of City Forest and Forest Area, 2017</i> .....	272
<b>6</b>	<b>INDUSTRI DAN ENERGI/INDUSTRY AND ENERGY</b>	
<b>6.1</b>	<b>INDUSTRI/INDUSTRY</b>	
6.1.1	Jumlah Perusahaan Industri Menurut Kelompok Tenaga Kerja, 2017 <i>Number of Industrial Company by Labor Group, 2017</i> .....	279
6.1.2	Jumlah Perusahaan Industri Makanan, Minuman dan Tembakau Menurut Kelompok Tenaga Kerja, 2017 <i>Number of Manufacturing Foods, Beverages, and Tobacco by Labor Groups, 2017</i> .....	280
6.1.3	Jumlah Perusahaan Industri Tekstil, Pakaian Jadi dan Kulit Menurut Kelompok Tenaga Kerja, 2017 <i>Total Company of Textile Industry, Garment, and Leather by Labor Groups, 2017</i> .....	281
6.1.4	Jumlah Perusahaan Industri Kayu dan Hasil dari Kayu dan Rotan Menurut Kelompok Tenaga Kerja, 2017 <i>Total Company of Wood Industry and Processed Results And Rattan by Labor Group, 2017</i> .....	282
6.1.5	Jumlah Perusahaan Industri Kertas, Barang dari Kertas dan Percetakan Menurut Kelompok Tenaga Kerja, 2017	

	<i>Number of Paper Industries Company, Paper Products and Printing by Labor Groups, 2017</i> .....	283
6.1.6	Jumlah Perusahaan Industri Dasar dari Barang Logam Menurut Kelompok Tenaga Kerja, 2017 <i>Number of Basic Industry Company of Metal Good by Labor Groups, 2017</i> .....	284
6.1.7	Jumlah Perusahaan Industri Lain-Lain Menurut Jumlah Kelompok Tenaga Kerja, 2017 <i>Total Other Industrial Companies by Labor Groups, 2017</i> .....	285
<b>6.2</b>	<b>ENERGI/ENERGY</b>	
6.2.1	Jumlah Pelanggan Listrik, VA Tersambung dan Kwh Terjual Menurut Jenis Pelanggan, 2017 <i>Number of Electricity Costumer, Power Installed and Sold KWH by Kind of Customer, 2017</i> .....	286
6.2.2	Nilai Listrik yang Terjual Menurut Jenis Pelanggan Setiap Bulan, 2017 <i>Monthly Value of Electricity Out Sold by Kind of Costumer, 2017</i> .....	287
6.2.3	Jumlah KWH yang Dibangkitkan per Bulan, 2017 <i>Monthly Amount of The Ressurrected KWH, 2017</i> .....	289
<b>6.3</b>	<b>AIR MINUM/ WATER SUPPLY</b>	
6.3.1	Produksi Air Minum, Distribusi, Terjual dan Susut/Hilang Setiap Bulan, 2017 <i>Drinking Water Produced, Distributed, Sold and Decreased/Lost by Month, 2017</i> .....	290
6.3.2	Banyaknya Volume Air Minum yang Terjual Berdasarkan Jenis Konsumen Setiap Bulan, 2017 .....	291
	<i>Monthly Amount of Drinking Water Sold by Type of Consumers, 2017</i> .....	291
6.3.3	Nilai Air Minum yang Terjual Berdasarkan Jenis Konsumen Setiap Bulan, 2017 .....	292
	<i>Monthly Value of Drinking Water Sold by Type of Consumers, 2017</i>	292
6.3.4	Jumlah Pelanggan Air Minum Dirinci Menurut Kecamatan, 2015 .....	293
	<i>Number of Drinking Water Costumers by Subdistrict, 2015</i> .....	293
6.3.5	Jumlah Sambungan Langganan Dirinci Setiap Kecamatan, 2015 .....	294

*Number of Municipal Waterworks Costumers by Subdistrict, 2015.. 294*

## **7 PERDAGANGAN/ TRADE**

- 7.1 Jumlah Perusahaan Menurut Bentuk Badan Hukum di Kota Banjarbaru, 2013–2017  
*Number of Establishments by Type of Business Entity in Banjarbaru Municipality, 2013–2017..... 299*
- 7.2 Jumlah Sarana Perdagangan Menurut Jenisnya di Kota Banjarbaru, 2013–2017  
*Number of Trading Facilities by Type of Facility in Banjarbaru Municipality, 2013–2017..... 300*
- 7.3 Jumlah Koperasi Menurut Jenis Koperasi dan Kecamatan di Kota Banjarbaru, 2017  
*Number of Cooperatives by Type of Cooperative and Subdistrict in Banjarbaru Municipality, 2017..... 301*
- 7.4 Jumlah KUD dan Non KUD Serta Anggotanya, 2017  
*Number of KUD and Non-KUD And Members, 2017 ..... 302*
- 7.5 Jumlah Dana Pendidikan dan Dana Lainnya Pada KUD dan Non KUD, 2017  
*Total Education Fund and Other Fund on KUD And Non-KUD, 2017. 303*
- 7.6 Jumlah Pengusaha Kecil Formal dan Informal Serta Jumlah Tenaga Kerja Dirinci Setiap Kecamatan, 2017  
*Number of Formal and Informal Small Firm Workers and Number of Labors by Subdistricts, 2017..... 304*
- 7.7 Jumlah Pedagang Besar dan Kecil (Formal dan Informal) Dirinci Setiap Kecamatan, 2017  
*Number of Wholesalers and Small Firm Workers (Formal and Informal) by Subdistricts, 2017..... 305*

## **8 HOTEL DAN PARIWISATA/HOTEL AND TOURISM**

### **8.1 HOTEL**

- 8.1.1 Jumlah Akomodasi Hotel Menurut Kecamatan di Kota Banjarbaru, 2016 dan 2017

	<i>Number of Hotel Accomodations by Subdistrict in Banjarbaru Municipality, 2016 and 2017</i> .....	313
8.1.2	Rata-rata Lama Menginap Tamu Asing dan Tamu Domestik Menurut Bulan di Kota Banjarbaru (hari), 2017 <i>Average Length of Stay of Foreign and Domestic Visitors by Month in Banjarbaru Municipality (day), 2017</i> .....	314
8.1.3	Persentase Tingkat Penghunian Kamar Hotel dan Akomodasi Lainnya Menurut Jenis Hotel dan Bulan di Kota Banjarbaru, 2017 <i>Room Occupancy Rate of Hotels and Other Accommodations by Type of Accomodation and Month in Banjarbaru Municipality, 2017</i> .....	315
8.1.4	Nama dan Alamat Hotel / Penginapan, Serta Jumlah Kamar Tersedia, 2017 <i>Name and Address of Hotel / Lodging, and Number of Available Room, 2017</i> .....	316
<b>8.2</b>	<b>PARIWISATA/TOURISM</b>	
8.2.1	Nama dan Alamat Objek Wisata di Kota Banjarbaru, 2017 <i>Name And Address of Tourist Objects in Banjarbaru Municipality, 2017</i> .....	319
<b>8.3</b>	<b>KESENIAN/ARTS</b>	
8.3.1	Organisasi Kesenian, Jenis dan Jumlah Anggotanya di Kecamatan Landasan Ulin, 2017 <i>Arts Organizations, Type, and Number of Member in Landasan Ulin Subdistrict, 2017</i> .....	321
8.3.2	Organisasi Kesenian, Jenis dan Jumlah Anggotanya di Kecamatan Liang Anggang, 2017 <i>Arts Organizations, Type, and Number of Member In Liang Anggang Subdistrict, 2017</i> .....	322
8.3.3	Organisasi Kesenian, Jenis dan Jumlah Anggotanya di Kecamatan Cempaka, 2017 <i>Arts Organizations, Type, and Number of Member in Cempaka Subdistrict, 2017</i> .....	323
8.3.4	Organisasi Kesenian, Jenis dan Jumlah Anggotanya di Kecamatan Banjarbaru Utara, 2017	

	<i>Arts Organizations, Type, and Number of Member in Banjarbaru Utara Subdistrict, 2017 .....</i>	324
8.3.5	Organisasi Kesenian, Jenis dan Jumlah Anggotanya di Kecamatan Banjarbaru Selatan, 2017 <i>Arts Organizations, Type, and Number of Member in Banjarbaru Selatan Subdistrict, 2017.....</i>	325
<b>9</b>	<b>TRANSPORTASI DAN KOMUNIKASI/ TRANSPORTATION AND COMMUNICATION</b>	
<b>9.1</b>	<b>JALAN / ROADS</b>	
9.1.1	Panjang Jalan Menurut Jenis Permukaan dan Pemerintahan yang Berwenang Mengelolanya di Kota Banjarbaru (km), 2017 <i>Length of Roads by Type of Surface and Level of Government Authority in Banjarbaru Municipality (km), 2017.....</i>	333
9.1.2	Panjang Jalan Menurut Kondisi Jalan dan Pemerintahan yang Berwenang Mengelolanya di Kota Banjarbaru (km), 2017 <i>Length of Roads by Conditions and Level of Government Authority in Banjarbaru Municipality (km), 2017.....</i>	334
9.1.3	Panjang Jalan Menurut Kelas Jalan dan Pemerintahan yang Berwenang Mengelolanya di Kota Banjarbaru (km), 2017 <i>Length of Roads by Class of Roads and Level of Government Authority in Banjarbaru Municipality (km), 2017.....</i>	335
9.1.4	Panjang Jalan Kota Menurut Jenis Permukaan Dirinci Setiap Kecamatan (km), 2017 <i>Length of City Roads by Type of Surface and Subdistrict (km), 2017.....</i>	336
9.1.5	Panjang Jalan Beraspal Menurut Kondisi Jalan Setiap Kecamatan (km), 2017 <i>Length of Asphalted Roads by Condition and Subdistrict (km), 2017.....</i>	337
9.1.6	Panjang Jalan Batu Menurut Kondisi Jalan Setiap Kecamatan (km), 2017 <i>Length of Stone Roads by Condition and Subdistrict (km), 2017.....</i>	338
9.1.7	Panjang Jalan Kerikil Menurut Kondisi Jalan Setiap Kecamatan (km), 2017 <i>Length of Pebble Roads by Condition and Subdistrict (km), 2017.....</i>	339

9.1.8	Panjang Jalan Tanah Menurut Kondisi Jalan dan Kecamatan (km), 2017 <i>Length of Soil Roads by Condition and Subdistrict (km), 2017</i> .....	340
9.1.9	Panjang Jalan Tidak Dirinci Menurut Kondisi Jalan dan Kecamatan (km), 2017 <i>Length of Unspecified Roads by Condition and Subdistrict (km), 2017</i> .....	341
<b>9.2</b>	<b>ANGKUTAN DARAT / LANDWAYS TRANSPORTATIONS</b>	
9.2.1	Jumlah Kendaraan Roda Dua dan Roda Empat Pendaftaran Ulang dan Pendaftaran Baru Pada UPPD Banjarbaru Dirinci Menurut Jenisnya, 2013-2017 <i>Number of Two Wheels and Four Wheels Vehicles, Re-registration and New Registration at UPPD of Banjarbaru Specified by Type, 2013-2017</i> .....	342
9.2.2	Jumlah Kendaraan Roda Dua dan Roda Empat Pendaftaran Ulang Pada UPPD Banjarbaru Dirinci Menurut Jenisnya, 2013-2017 .....	343
9.2.3	Jumlah Kendaraan Roda Dua dan Roda Empat Pendaftaran Baru Pada UPPD Banjarbaru Dirinci Menurut Jenisnya, 2013-2017 <i>Number of Two Wheels and Four Wheels Vehicles New Registration at UPPD of Banjarbaru Specified by Type, 2013-2017</i> ..	344
<b>9.3</b>	<b>ANGKUTAN UDARA / AIRWAYS TRANSPORTATIONS</b>	
9.3.1	Arus Lalulintas Penumpang Berangkat dari dan Datang ke Bandar Udara Syamsudin Noor Banjarmasin Setiap Bulan, 2017 <i>Departure Passenger Traffic Flow Departure From / Arrive to Syamsudin Noor Airport of Banjarmasin by Month, 2017</i> .....	345
9.3.2	Arus Lalulintas Penumpang Berangkat dari Bandar Udara Syamsudin Noor Banjarmasin Menurut Kelompok Umur Setiap Bulan, 2017 <i>Monthly Passenger Traffic Flow Departure From Syamsudin Noor Airport of Banjarmasin by Age Groups, 2017</i>	
9.3.3	Arus Lalulintas Penumpang Datang Ke Bandar Udara Syamsudin Noor Banjarmasin Menurut Kelompok Umur Setiap Bulan, 2017	

	<i>Monthly Passenger Traffic Flow Arrive To Syamsudin Noor Airport Banjarmasin by Age Groups, 2017 .....</i>	349
9.3.4	Arus Lalulintas Penumpang yang Berangkat Dari Bandar Udara Syamsudin Noor Banjarmasin Menurut Asal - Tujuan Setiap Bulan, 2017 <i>Monthly Passengers Traffic Flow Departing From Syamsudin Noor Airport Banjarmasin by Origin - Destination, 2017 .....</i>	348
9.3.5	Arus Lalulintas Penumpang yang Datang Ke Bandar Udara Syamsudin Noor Banjarmasin Menurut Asal - Tujuan Setiap Bulan, 2017 <i>Monthly Passengers Traffic Flow Coming to Syamsudin Noor Airport Banjarmasin by Origin - Destination, 2017 .....</i>	350
9.3.6	Arus Lalulintas Bagasi, Kargo dan Pos yang Keluar/Berangkat dari Bandar Udara Syamsudin Noor Banjarmasin (Kilogram), 2017 <i>Traffic Flow of Baggage, Cargo and Post That Exit/ Departure From Syamsudin Noor Airport of Banjarmasin (Kilograms), 2017.....</i>	352
9.3.7	Arus Lalulintas Bagasi, Kargo dan Pos yang Datang Ke Bandar Udara Syamsudin Noor Banjarmasin Setiap Bulan, 2017 <i>Monthly Traffic Flow Baggage, Cargo and Post That Arrive To Syamsudin Noor Airport of Banjarmasin, 2017.....</i>	353
<b>9.4</b>	<b>POS/POST</b>	
9.4.1	Jumlah Fasilitas Pelayanan Kantor Pos Cabang di Kota Banjarbaru, 2017 <i>Number of Postal Branch Service Facilities at Banjarbaru, 2017 .....</i>	354
9.4.2	Jumlah dan Nilai Penjualan Benda Pos Menurut Jenisnya, 2017 <i>Number and Value Sales Postage by Kind, 2017.....</i>	357
9.4.3	Jumlah Penerimaan Surat-Surat Pos Menurut Jenis dan Kantor Pos Cabang, 2017 <i>Number of Letters Received by Type and Branch Post Office, 2017..</i>	356
9.4.4	Jumlah Penerimaan Surat-Surat Pos Menurut Jenis Setiap Bulan, 2017 <i>Number of Letters Received by Type by Month, 2017.....</i>	357
9.4.5	Jumlah Penerimaan Wesel Pos Instan, Wesel Pos Prima, dan System Online Payment Point (SOPP) Setiap Bulan, 2017	

	<i>Value of Receipts Instant Money Order, Prime Money Order, And System Online Payment Point (SOPP) by Month, 2017.....</i>	358
9.4.6	Nilai Penerimaan Wesel Pos Instan, Wesel Pos Prima, dan System Online Payment Point (SOPP) Setiap Bulan (000 Rp ), 2017 <i>Value of Receipts Instant Money Order, Prime Money Order, And System Online Payment Point (SOPP) by Month (000 Rp), 2017 .....</i>	359
9.4.7	Jumlah Pembayaran Wesel Pos Instan, Wesel Pos Prima, dan BTN Penarikan Setiap Bulan, 2017 <i>Number of Payment Instant Money Order, Prime Money Order, And Withdrawal BTN by Month, 2017.....</i>	360
9.4.8	Nilai Pembayaran Wesel Pos Instan, Wesel Pos Prima dan BTN Penarikan Setiap Bulan (000 Rp ), 2017 <i>Value of Payment Instant Money Order, Prime Money Order, and Withdrawal BTN by Month (000 Rp) , 2017.....</i>	361

## **10 KEUANGAN DAERAH/LOCAL FINANCE**

### **10.1 KEUANGAN DAERAH/LOCAL FINANCE**

10.1.1	Target dan Realisasi Anggaran Pendapatan Pemerintah Kota Banjarbaru, 2017 <i>Target and Realization of Government Revenue Budget, 2017.....</i>	367
10.1.2	Target dan Realisasi Penerimaan Pajak Bumi dan Bangunan Menurut Kecamatan, 2017 <i>Target and Realization of Land and Building Tax Revenue by Subdistrict, 2017 .....</i>	368
10.1.3	Target dan Realisasi Pendapatan Asli Daerah Pemerintah Kota Banjarbaru, 2017 <i>Target and Realization of Local Government Revenue, 2017.....</i>	369
10.1.4	Target dan Realisasi Dana Perimbangan Pemerintah Kota Banjarbaru, 2017 <i>Target and Realization of Balance Fund Income, 2017 .....</i>	370
10.1.5	Target dan Realisasi Penerimaan Pajak Mineral Bukan Logam dan Batuan Lainnya Kota Banjarbaru, 2017 <i>Target and Realization of Nonmetallic Mineral and Other Rock Tax Revenue by Month, 2017.....</i>	371



<b>11</b>	<b>PENGELUARAN PENDUDUK DAN KONSUMSI MAKANAN/POPULATION EXPENDITURE AND FOOD CONSUMPTION</b>	
11.1	Persentase Penduduk Menurut Golongan Pengeluaran Per Kapita Sebulan di Kota Banjarbaru, 2017 <i>Percentage of Population by Expenditure Per Capita Per Month Class in Banjarbaru Municipality, 2017.....</i>	377
11.2	Rata-rata Pengeluaran dan Persentase Rata-rata Pengeluaran Per Kapita Sebulan Menurut Kelompok Makanan di Kota Banjarbaru, 2017 <i>Average Expenditure and Percentage of Average Expenditure Per Capita Per Month by Food Group in Banjarbaru Municipality, 2017</i>	378
11.3	Rata-rata Pengeluaran dan Persentase Rata-rata Pengeluaran Per Kapita Sebulan Menurut Kelompok Bukan Makanan di Kota Banjarbaru, 2017 <i>Average Expenditure and Percentage of Average Expenditure Per Capita Per Month by Non-Food Group in Banjarbaru Municipality, 2017.....</i>	379
<b>12</b>	<b>PENDAPATAN REGIONAL/REGIONAL INCOME</b>	
12.1	Produk Domestik Regional Bruto Atas Dasar Harga Berlaku Menurut Lapangan Usaha di Kota Banjarbaru (Juta rupiah), 2013–2017 <i>Gross Regional Domestic Product at Current Market Prices by Industry in Banjarbaru Municipality (Million rupiahs), 2013–2017... </i>	392
12.2	Produk Domestik Regional Bruto Atas Dasar Harga Konstan 2010 Menurut Lapangan Usaha di Kota Banjarbaru (Juta rupiah), 2013–2017 <i>Gross Regional Domestic Product at 2010 Constant Market Prices by Industrial Origin in Banjarbaru Municipality (Million rupiahs), 2013–2017.....</i>	393
12.3	Distribusi Persentase Produk Domestik Regional Bruto Atas Dasar Harga Berlaku Menurut Lapangan Usaha di Kota Banjarbaru (persen), 2013–2017	

	<i>Percentage Distribution of Gross Regional Domestic Product at Current Market Prices by Industrial Origin in Banjarbaru Municipality (percent), 2013–2017</i> .....	394
12.4	Laju Pertumbuhan Produk Domestik Regional Bruto Atas Dasar Harga Konstan 2010 Menurut Lapangan Usaha di Kota Banjarbaru (miliar rupiah), 2013–2017 <i>Growth Rate of Gross Regional Domestic Product at 2010 Constant Market Prices by Industrial Origin in Banjarbaru Municipality (billion rupiahs), 2013–2017</i> .....	395
12.5	Indeks Harga Implisit Produk Domestik Regional Bruto Menurut Lapangan Usaha di Kota Banjarbaru (2010=100), 2013–2017 <i>Implicit Price Index of Gross Regional Domestic Product by Industrial Origin in Banjarbaru Municipality (2010=100), 2013–2017</i> .....	396
12.6	Laju Implisit Produk Domestik Regional Bruto Menurut Lapangan Usaha di Kota Banjarbaru, 2013–2017 <i>Implicit Growth Rate of Gross Regional Domestic Product by Industrial Origin in Banjarbaru Municipality, 2013–2017</i> .....	397
12.7	Produk Domestik Regional Bruto Perkapita Kota Banjarbaru, 2013-2017 <i>Per Capita Gross Regional Domestic Product of Banjarbaru, 2013-2017</i> .....	398
<b>13</b>	<b>PERBANDINGAN ANTAR KABUPATEN/KOTA/ REGENCY/MUNICIPAL COMPARISON</b>	
13.1	Jumlah Penduduk Menurut Kabupaten/Kota di Kalimantan Selatan, 2013-2017 <i>Population by Regency/Municipality in Kalimantan Selatan, 2013-2017</i> .....	403
13.2	Persentase Penduduk Menurut Kabupaten/Kota di Kalimantan Selatan, 2013-2017 <i>Percentage Population by Regency/Municipality in Kalimantan Selatan, 2013-2017</i> .....	404

13.3	Indeks Pembangunan Manusia Menurut Kabupaten/Kota dan Komponennya, 2016-2017 <i>Human Development Index by Regency and Component, 2016- 2017</i> .....	405
13.4	Jumlah Penduduk Angkatan Kerja Menurut Kabupaten/Kota, 2017 <i>Number of Labor Force by Regency, 2017</i> .....	407
13.5	Jumlah Penduduk Bukan Angkatan Kerja Menurut Kabupaten/Kota, 2017 <i>Number of Not Labor Force by Regency, 2017</i> .....	408
13.6	Tingkat Pengangguran Terbuka dan Tingkat Partisipasi Angkatan Kerja Menurut Kabupaten/Kota di Kalimantan Selatan, 2015-2017 <i>Unemployment Rate and Labor Force Participation Rate By Regency in Kalimantan Selatan, 2015-2017</i> .....	409
13.7	Laju Pertumbuhan Ekonomi Menurut Kabupaten/Kota di Kalimantan Selatan, 2013-2017 <i>Economic Growth by Regency/Municipality in Kalimantan Selatan, 2013-2017</i> .....	410
13.8	Rasio Gini Menurut Kabupaten/Kota di Kalimantan Selatan, 2013- 2017 <i>Gini Ratio by Regency/Municipality in Kalimantan Selatan,2013- 2017</i> .....	411

## DAFTAR GAMBAR/*LIST OF FIGURES*

halaman  
*page*

- 1 Luas Wilayah Menurut Kecamatan di Kota Banjarbaru (km<sup>2</sup>), 2017  
*Total Area by Regency and City In Banjarbaru Municipality (square.km),  
2017* ..... 9

<https://banjarbarukota.bps.go.id>

## PENJELASAN UMUM/EXPLANATORY NOTES

Tanda-tanda, satuan-satuan, dan lain-lainnya yang digunakan dalam publikasi ini adalah sebagai berikut:

*Symbols, measurement units, and acronyms which are used in this publication, are as follows:*

### 1. TANDA-TANDA/SYMBOLS

Data tidak tersedia/ <i>Data not available</i>	:	...
Tidak ada atau nol / <i>Null or zero</i>	:	—
Data dapat diabaikan/ <i>Data negligible</i>	:	0
Tanda decimal/ <i>Decimal point</i>	:	,
Data tidak dapat ditampilkan/ <i>Not applicable</i>	:	NA
Angka perkiraan/ <i>Estimated figures</i>	:	e
Angka sementara/ <i>Preliminary figures</i>	:	x
Angka sangat sementara/ <i>Very preliminary figures</i>	:	xx
Angka diperbaiki/ <i>Revised figures</i>	:	r

### 2. SATUAN/UNITS

barel/ <i>barrel</i>	:	158,99 liter/ <i>litres</i> = 1/6,2898 m <sup>3</sup>
hektar (ha)/ <i>hectare (ha)</i>	:	10 000 m <sup>2</sup>
kilometer (km)/ <i>kilometres (km)</i>	:	1 000 meter/ <i>meters</i> (m)
knot/ <i>knot</i>	:	1,8523 km/jam (km/hour)
kuintal/ <i>quintal</i>	:	100 kg
KWh	:	1 000 Watt <i>hour</i>
MWh	:	1 000 KWh
liter (untuk beras)/ <i>litre (for rice)</i>	:	0,80 kg
ons/ <i>ounce</i>	:	28,31 gram/ <i>grams</i>
ton	:	1 000 kg

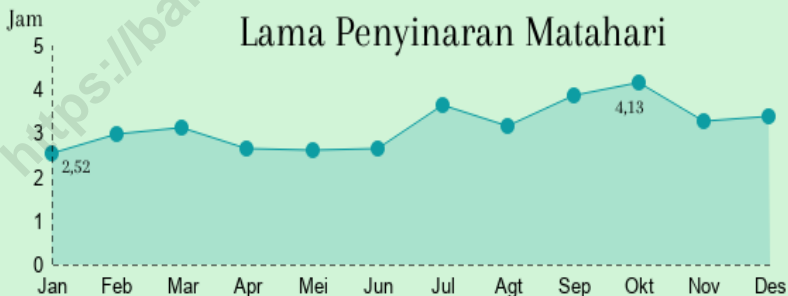
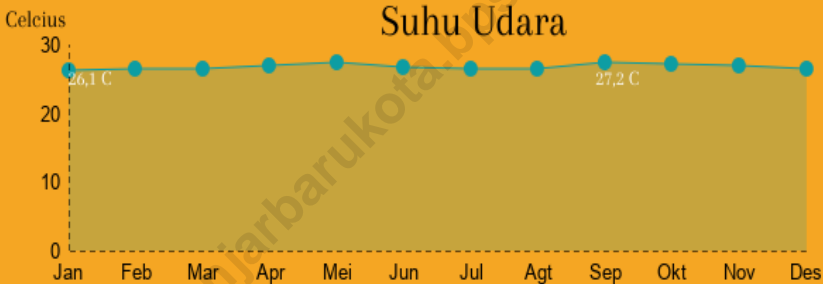
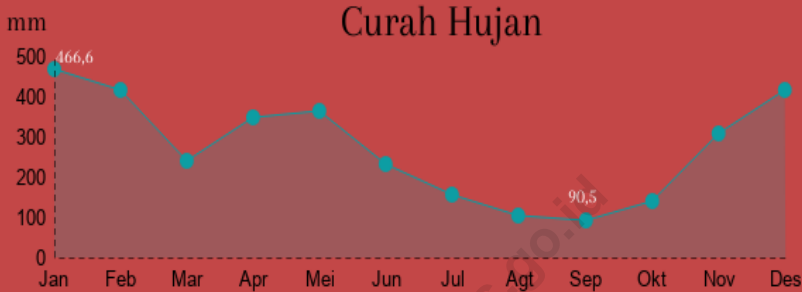
Satuan lain: buah, dus, butir, helai/lembar, kaleng, batang, pulsa, ton kilometer (ton-km), jam, menit, persen (%).

*Other units: unit, pack, pieces, sheet, tin, pulse, ton-kilometres(ton-km), hour, minute, percent (%).*

Perbedaan angka di belakang koma disebabkan oleh pembulatan angka.

*The difference in decimal numbers is caused by rounding.*

Kondisi Iklim Kota Banjarbaru 2017  
Climate condition of Banjarbaru





**PENJELASAN TEKNIS**

1. Secara astronomis, Kota Banjarbaru terletak antara 3°25'40" sampai dengan 3°28'37" Lintang Selatan dan 114°41'22" sampai dengan 114°54'25" Bujur Timur. Kota Banjarbaru berada pada ketinggian 66 feet dpl, dengan wilayah relatif datar.
2. Berdasarkan posisi geografisnya, Kota Banjarbaru memiliki batas-batas: sebelah utara dengan Kecamatan Martapura Kabupaten Banjar, sebelah selatan dengan Kabupaten Tanah Laut, sebelah timur Kecamatan Karang Intan Kabupaten Banjar, dan sebelah barat Kecamatan Gambut Kabupaten Banjar.
3. Kota Banjarbaru dahulunya adalah bagian dari Kabupaten Banjar. Awal berdirinya Kota Banjarbaru terdiri dari 3 Kecamatan, yaitu: Kecamatan Landasan Ulin, Kecamatan Cempaka dan Kecamatan Banjarbaru. Selanjutnya seiring berjalannya waktu pada tahun 2008 dilakukan pemekaran Kecamatan sehingga wilayah Kota Banjarbaru menjadi 5 Kecamatan, yaitu: Kecamatan Landasan Ulin, Kecamatan Liang Anggang,

**TECHNICAL NOTES**

1. *Astronomically, Banjarbaru is located between 3°25'40" to 3°28'37" South Latitude and 114°41'22" up to 114°54'25" East Longitude. It located at an altitude of 66 feet above sea level, with relatively flat areas.*
2. *Based on its geographical position, Banjarbaru municipality has boundaries: North of Martapura Subdistrict in Banjar Regency, south of Tanah Laut Regency, east of Karang Intan Subdistrict in Banjar Regency, and west of Gambut District in Banjar Regency.*
3. *Banjarbaru municipality formerly was part of the Banjar municipality. Initially, Banjarbaru municipality consists of three districts, namely: Landasan Ulin, Cempaka and Banjarbaru District. As time goes by, in 2008 Banjarbaru expanded into five districts, namely: Landasan Ulin District, Liang Anggang District, Cempaka District, Banjarbaru Utara District and Banjarbaru Selatan District. Each districts consisting of 4 village so that there are 20 village in*



Kecamatan Cempaka, Kecamatan Banjarbaru Utara dan Kecamatan Banjarbaru Selatan. Dari Kelima kecamatan tersebut masing-masing terdiri dari 4 Kelurahan sehingga ada 20 Kelurahan di wilayah Kota Banjarbaru.

*Banjarbaru municipality.*

<https://banjarbarukota.bps.go.id>

**ULASAN****DESCRIPTION****1.1. Geografi**

Wilayah Kota Banjarbaru berada pada ketinggian 0–500 m dari permukaan laut, dengan ketinggian 0–7 m (36,96%), 7-25 m (33,23%), 25-100 m (26,30%), dan 100-500 m (3,51%).

Adapun kondisi fisik tanah yang dipergunakan untuk menggambarkan kondisi efektif per tumbuhan tanaman adalah kelerengan, kedalaman efektif tanah, drainase, keadaan erosi tanah, dapat dijelaskan sebagai berikut :

- Klasifikasi kelerengan Kota Banjarbaru adalah kelerengan 0-2% mencakup 88,04% luas wilayah, kelerengan 2-8 % mencakup 8,10 % wilayah, kelerengan 8-15% mencakup 0,35% luas wilayah, sedangkan sisanya kelerengan >15% mencakup 3,51% luas wilayah.
- Klasifikasi kedalaman efektif tanah terbagi dalam empat kelas yaitu kedalaman <30 cm, 30-60 cm, 60-90 cm dan >90 cm. Kota Banjarbaru secara umum mempunyai kedalaman efektif lebih dari 90 cm dimana jenis-jenis tanaman tahunan akan dapat tumbuh dan berkembang dengan baik.
- Drainase di Kota Banjarbaru

**1.1. Geography**

*Banjarbaru's altitude is on 0–500 m of sea level, which are 0–7 m (36.96%), 7-25 m (33.23%), 25-100 m (26.30%), and 100-500 m (3.51%).*

*Physical condition of the land that can be used to describe the effectively condition for plants growth are slope, soil depth, drainage, soil erosion condition, can be explained as followed :*

- *Slope clasification of Banjarbaru are 0-2% that include 88.04% from total area, slope 2-8% include 8.10%, slope 8-15% include 0.35% and upper 15% include 3.51% from total area of Banjarbaru.*
- *Classification of effective soil depth divide into four class that were depth <30 cm, 30-60 cm, 60-90 cm and >90 cm. Banjarbaru has effective soil depth more than 90 cm where annual plant will be able to grow and develop properly.*
- *Drainage in Banjarbaru are*

tergolong baik, secara umum tidak terjadi penggenangan. Namun ada daerah yang tergenang periodik yaitu tergenang kurang dari 6 (enam) bulan, terdapat di Kecamatan Landasan Ulin yang merupakan peralihan daerah rawa (persawahan) di Kecamatan Gambut dan Aluh-Aluh.

- Berdasarkan Peta Kemampuan Tanah Skala 1 : 25.000, erosi tidak terjadi di wilayah Kota Banjarbaru.

Berdasarkan Peta Geologi tahun 1970, batuan di Kota Banjarbaru terdiri dari Alluvium (Qha) 48,44 persen, Martapura (Qpm) 37,71 persen, Binuang (Tob) 3,64 persen, Formasi Kerawaian (Kak) 2,26 persen, Formasi Pitap (Keputusan Presiden) 3,47%.

Jenis tanah terbentuk dari faktor-faktor pembentuk tanah antara lain: batuan induk, iklim, topografi, vegetasi dan waktu. Berdasarkan peta Lembaga Penelitian Tanah Bogor tahun 1974, di wilayah Kota Banjarbaru terdapat 3 (tiga) kelompok jenis tanah yaitu Podsolik (63,82%), Lathosol (6,36%) dan Organosol (29,82%).

### 1.2 Iklim

Seperti halnya daerah lain dalam

*classified as good, generally does not occur inundation. However, some areas are overflowing periodically by less than 6 (six) months, there is in Landasan Ulin Subdistrict which is wetlands (rice fields) transition in the Gambut Subdistrict and Aluh-Aluh.*

- *According to the map of soil capability 1 : 25.000, erosion doesn't happened in Banjarbaru Municipality.*

*Based on 1970's geological map, boulders in Banjarbaru consist of Alluvium (Qha) 48,44 percent, Martapura (Qpm) 37,71 percent, Binuang (Tob) 3,64 percent, Formasi Kerawaian (Kak) 2,26 percent, Pitap Formation (Presidential Decree) 3,47%.*

*Soil type formed from soil-forming factors such as main rock, climate, topography, vegetation, and time. Based scale-map published by Bogor Soil Research Institute in 1974, in the Banjarbaru City there are 3 (three) group of the type of soil that is Podsolik (63,82%), Lathosol (6,36%) and Organosol (29,82%).*

### 1.2. Climate

*Like other area in Indonesia,*

wilayah Indonesia, Kota Banjarbaru juga mengenal dua musim yaitu musim kemarau dan penghujan. Keadaan ini berkaitan erat dengan arus angin yang bertiup di Indonesia. Pada bulan Juni sampai dengan September arus angin berasal dari Australia dan tidak banyak mengandung uap air sehingga mengakibatkan musim kemarau di Indonesia. Sebaliknya pada bulan Desember sampai dengan Maret arus angin banyak mengandung uap air yang berasal dari Asia dan Samudera Pasifik setelah melewati beberapa lautan, dan pada bulan-bulan tersebut biasanya terjadi musim hujan. Keadaan seperti ini berganti pada bulan April-Mei dan Oktober-Nopember.

Berdasarkan pemantauan Badan Meteorologi, Klimatologi dan Geofisika Banjarbaru pada tahun 2017, suhu udara di Kota Banjarbaru berkisar antara 20,4°C sampai dengan 36,8°C. Suhu udara maksimum tertinggi terjadi pada bulan Juli (36,8°C) dan suhu minimum terendah terjadi pada bulan Juli dan September (20,4°C).

Selain itu sebagai daerah tropis maka kelembaban udara relatif tinggi dengan berkisar antara 44% sampai 100%.

Selama 5 tahun terakhir, curah hujan pada tahun 2017 merupakan curah hujan tertinggi. Rata-rata curah

*Banjarbaru also has two season which are dry season and rain season. This condition is influenced by wind flow blows in Indonesia. In Juni until September, the wind blow from Australia that contains less steam which caused dry season. In the contrary, in December until March, the wind that came from Asia and Pasific Ocean contains more steam after passes some ocean. In those months, rainy season usually happened. These condition changes in April-May and October-November.*

*Based on climatology station of Banjarbaru's monitoring at 2017, air temperature average in Banjarbaru varied between 20.4°C to 36.8°C. The highest air temperature happened in July (36.8°C) and the lowest air temperature happened in July and September (20.4°C).*

*As a tropical area, air humidity in Banjarbaru was quite high, varied between 44% until 100%.*

*Over the last 5 years, rainfall in 2017 was the highest rainfall. Average of*

## GEOGRAPHY AND CLIMATE

hujan pada tahun 2017 tercatat 268,9 mm dengan jumlah yang terendah terjadi pada bulan September (90,5 mm) dan tertinggi terjadi pada bulan Januari (466,6 mm).

Rata-rata jumlah hari hujan sebanyak 20,6 dengan jumlah hari hujan terbanyak pada bulan Januari (28 hari), sebaliknya jumlah hari hujan terendah pada bulan Agustus (12 hari).

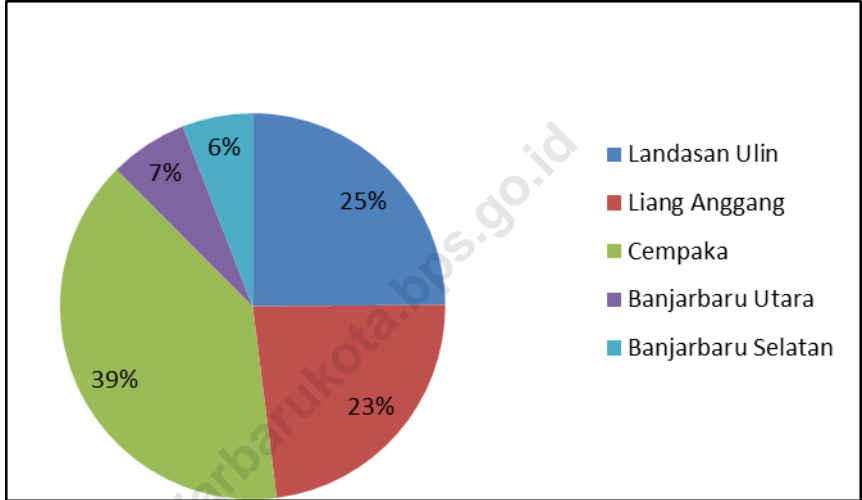
Rata-rata tekanan udara di Kota Banjarbaru tahun 2017 berkisar antara 1.004 mb sampai dengan 1.011,8 mb. Sedangkan rata-rata kecepatan angin sekitar 5,3 knots.

*rainfall in 2017 recorded 268.9 mm with the lowest amount happened in September (90.5 mm) and the highest happened in January (466.6 mm).*

*The average of rainy day was 20.6 with the highest amount happened in January (28 days) and the lowest happened in August (12 days).*

*The average of atmospheric pressure in Banjarbaru in 2017 varied between 1,004 mb and 1,011.8 mb. Meanwhile, the average speed of wind was about 5.3 knots.*

**Gambar 1** Luas Wilayah Menurut Kecamatan di Kota Banjarbaru (km<sup>2</sup>), 2017  
*Picture* **Total Area by Subdistrict In Banjarbaru Municipality (square.km), 2017**



1.1 GEOGRAFI/*GEOGRAPHY*

**Tabel 1.1.1 Luas Wilayah Menurut Kecamatan di Kota Banjarbaru, 2017**  
**Table Total Area by Subdistrict in Banjarbaru Municipality, 2017**

Kecamatan <i>Subdistrict</i>	Luas (Km <sup>2</sup> ) <i>Total Area (square km)</i>	Persentase <i>Percentage</i>
(1)	(2)	(3)
<b>Kecamatan/Subdistrict</b>		
1. Landasan Ulin	92,42	24,89
2. Liang Anggang	85,86	23,12
3. Cempaka	146,70	39,50
4. Banjarbaru Utara	24,44	6,58
5. Banjarbaru Selatan	21,96	5,91
<b>Banjarbaru</b>	<b>371,38</b>	<b>100,00</b>

Sumber: Kecamatan-kecamatan se Kota Banjarbaru

Source: Subdistricts in Banjarbaru Municipality

**Tabel 1.1.2 Tinggi Wilayah di Atas Permukaan Laut (DPL) Menurut Kecamatan di Kota Banjarbaru, 2017**  
***Height Above Mean Sea Level (AMSL) by Subdistrict in Banjarbaru Municipality, 2017***

<b>Kecamatan Subdistrict</b>	<b>Ibukota Kecamatan Capital of Subdistrict</b>	<b>Tinggi (meter) Height</b>
(1)	(2)	(3)
<b>Kecamatan/Subdistrict</b>		
1. Landasan Ulin	Landasan Ulin Timur	46
2. Liang Anggang	Landasan Ulin Barat	32
3. Cempaka	Sungai Tiung	55
4. Banjarbaru Utara	Komet	NA
5. Banjarbaru Selatan	Loktabat Selatan	53

Sumber: Stasiun Klimatologi Kelas I Banjarbaru

Source: Station of Climatology Banjarbaru



**Tabel 1.1.3** Jarak dari Ibukota Kecamatan ke Ibukota Kabupaten di Kota Banjarbaru (km), 2017  
**Table** *Distance Between Capital of Subdistrict and Capital of Regency in Banjarbaru Municipality (km), 2017*

	<b>Kecamatan Subdistrict</b>	<b>Ibukota Kecamatan Capital of Subdistrict</b>	<b>Jarak ke Ibukota Kabupaten Distance to Regency Capital</b>
	(1)	(2)	(3)
1	Landasan Ulin	Landasan Ulin Timur	10 km
2	Liang Anggang	Landasan Ulin Barat	16 km
3	Cempaka	Sungai Tiung	8 km
4	Banjarbaru Utara	Komet	0 km
5	Banjarbaru Selatan	Loktabat Selatan	2 km

Sumber: Kecamatan-kecamatan se Kota Banjarbaru

Source: Subdistricts in Banjarbaru Municipality

**Tabel 1.1.4 Luas Wilayah Kecamatan Menurut Kelas Lereng/Kemiringan (Ha)**  
**Table Total Area of Subdistrict by Slope Class (Ha)**

Kecamatan Subdistrict	Kelas Kemiringan Slope Class (Ha)			
	0-2 %	2-8 %	8-15 %	>15 %
(1)	(2)	(3)	(4)	(5)
1. Landasan Ulin	9 316,5	-	-	-
2. Liang Anggang	6 789,5	-	-	-
3. Cempaka	7 734,0	2 242,0	112,0	1 121,0
4. Banjarbaru Utara	2 352,0	171,0	-	-
5. Banjarbaru Selatan	1 937,0	170,0	-	-
<b>Banjarbaru</b>	<b>28 129,0</b>	<b>2 583,0</b>	<b>112,0</b>	<b>1 121,0</b>

Sumber: Badan Pertanahan Kota Banjarbaru

Source: National Land Board of Banjarbaru Municipality

**Tabel 1.1.5 Luas Wilayah Kecamatan Menurut Kelas Ketinggian (Ha)**  
**Table Total Area of Subdistrict by Attitude Class (Ha)**

Kecamatan Subdistrict	Kelas Ketinggian Attitude Class (Ha)				
	0-7 m	7-25 m	25-100 m	100-500 m	>500m
(1)	(2)	(3)	(4)	(5)	(6)
1. Landasan Ulin	6 526,0	2 790,5	-	-	-
2. Liang Anggang	5 250,0	1 539,5	-	-	-
3. Cempaka	30,0	2 218,0	7 840,0	1 121,0	-
4. Banjarbaru Utara	-	2 240,0	283,0	-	-
5. Banjarbaru Selatan	-	1 827,0	280,0	-	-
<b>Banjarbaru</b>	<b>11 806,0</b>	<b>10 615,0</b>	<b>8 403,0</b>	<b>1 121,0</b>	<b>-</b>

Sumber: Badan Pertanahan Kota Banjarbaru

Source : National Land Board of Banjarbaru Municipality

**Tabel 1.1.6 Luas Wilayah Kecamatan Menurut Drainase Tanah (Ha)**  
**Table Total Area of Subdistrict by Land Drainage (Ha)**

Kecamatan <i>Subdistrict</i>	Kedalaman Efektif Tanah <i>Land Effective Depth</i>			Jumlah <i>Total</i>
	Tidak pernah tergenang <i>Never been filled by not flowing water</i>	Tergenang secara periodik <i>Filled by not flowing water periodically</i>	Tergenang secara terus menerus <i>Always filled by not flowing water</i>	
(1)	(2)	(3)	(4)	(5)
1. Landasan Ulin	6 519,0	1 399,0	1 398,0	9 316,5
2. Liang Anggang	499,0	1 857,0	4 433,5	6 789,5
3. Cempaka	10 985,0	224,0	-	11 209,0
4. Banjarbaru Utara	2 523,0	-	-	2 523,0
5. Banjarbaru Selatan	2 107,0	-	-	2 107,0
<b>Banjarbaru</b>	<b>22 633,0</b>	<b>3 480,0</b>	<b>5 831,5</b>	<b>31 945,0</b>

Sumber: Badan Pertanahan Kota Banjarbaru

Source: National Land Board of Banjarbaru Municipality

## 1.2 IKLIM/CLIMATE

**Tabel 1.2.1 Rata-rata Suhu dan Kelembaban Udara Menurut Bulan di Kota Banjarbaru, 2017**  
**Average of Temperature and Humidity by Month in Banjarbaru Municipality, 2017**

Bulan Month	Suhu Udara Temperature(°C)			Kelembaban Udara Humidity (%)		
	Maks Max	Min Min	Rata-rata Average	Maks Max	Min Min	Rata-rata Average
(1)	(2)	(3)	(4)	(5)	(6)	(7)
Januari/January	34,9	22,4	26,1	99	57	88
Februari/February	33,4	22,6	26,3	99	50	86
Maret/March	34,0	23,2	26,4	99	52	87
April/April	33,6	22,6	26,9	99	53	87
Mei/May	35,0	23,5	27,2	99	53	86
Juni/June	33,7	22,1	26,5	100	58	87
Juli/July	36,8	20,4	26,3	100	54	85
Agustus/August	34,0	21,6	26,4	100	52	83
September/September	35,8	20,4	27,2	99	44	80
Oktober/October	35,0	22,6	27,1	100	50	85
November/November	33,8	22,4	26,8	100	61	88
Desember/December	33,6	22,4	26,4	99	63	88

Sumber: Stasiun Klimatologi Kelas I Banjarbaru

Source: Station of Climatology Banjarbaru

**Tabel 1.2.2 Rata-Rata Tekanan Udara, Kecepatan Angin dan Penyinaran Matahari Menurut Bulan di Kota Banjarbaru, 2017**  
***Average of Atmospheric Pressure, Wind Velocity and Duration of Sunshine by Month in Banjarbaru Municipality, 2017***

<b>Bulan Month</b>	<b>Tekanan Udara Atmospheric Pressure (mb)</b>	<b>Kecepatan Angin/Wind Velocity (knot)</b>	<b>Penyinaran Matahari Duration of Sunshine (%)</b>
(1)	(2)	(3)	(4)
Januari/January	1 011,8	4,8	31,5
Februari/February	1 005,7	5,7	36,9
Maret/March	1 005,9	5,2	38,6
April/April	1 006,2	5,3	32,9
Mei/May	1 005,3	4,5	32,8
Juni/June	1 006,0	4,1	33,0
Juli/July	1 006,8	4,6	45,3
Agustus/August	1 006,0	5,4	39,4
September/September	1 006,1	6,5	48,0
Oktober/October	1 005,4	5,9	51,7
November/November	1 004,0	5,6	40,7
Desember/December	1 005,0	5,6	41,8
<b>Rata-rata/Average</b>	<b>1 006,2</b>	<b>5,3</b>	<b>39,4</b>
<b>2016</b>	<b>1 012,5</b>	<b>3,9</b>	<b>51,4</b>
<b>2015</b>	<b>1 013,1</b>	<b>3,7</b>	<b>61,6</b>
<b>2014</b>	<b>1 013,3</b>	<b>3,3</b>	<b>57,0</b>
<b>2013</b>	<b>1 013,4</b>	<b>3,0</b>	<b>50,0</b>

Sumber: Stasiun Klimatologi Kelas I Banjarbaru

Source: Station of Climatology Banjarbaru

**Tabel 1.2.3 Lama Penyinaran Matahari Menurut Bulan Kalender, 2017**  
**Table Monthly Time of Sunshine, 2017**

<b>Bulan</b> <b>Month</b>	<b>Lama Penyinaran Matahari (jam)</b> <b>Time of Sunshine (hour)</b>
<b>(1)</b>	<b>(2)</b>
1. Januari/ <i>January</i>	2,52
2. Februari/ <i>February</i>	2,96
3. Maret/ <i>March</i>	3,10
4. April/ <i>April</i>	2,63
5. Mei/ <i>May</i>	2,61
6. Juni/ <i>June</i>	2,63
7. Juli/ <i>July</i>	3,61
8. Agustus/ <i>August</i>	3,16
9. September/ <i>September</i>	3,83
10. Oktober/ <i>October</i>	4,13
11. Nopember/ <i>November</i>	3,27
12. Desember/ <i>December</i>	3,35
<b>Rata-rata/Average</b>	<b>3,15</b>
<b>2016</b>	<b>4,13</b>
<b>2015</b>	<b>NA</b>
<b>2014</b>	<b>4,67</b>
<b>2013</b>	<b>4,0</b>

Sumber: Stasiun Klimatologi Kelas I Banjarbaru

Source: Station of Climatology Banjarbaru

**Tabel 1.2.4 Jumlah Curah dan Hari Hujan Menurut Bulan Kalender, 2017**  
**Table Monthly Rainfalls and Rainy Days, 2017**

<b>Bulan Month</b>	<b>Jumlah Curah Hujan Number of Rainfalls (mm)</b>	<b>Jumlah Hari Hujan Number of Rain days</b>
<b>(1)</b>	<b>(2)</b>	<b>(3)</b>
1. Januari/January	466,6	28
2. Februari/February	415,0	20
3. Maret/March	237,0	21
4. April/April	346,0	21
5. Mei/May	326,1	23
6. Juni/June	229,3	21
7. Juli/July	154,1	18
8. Agustus/August	103,8	12
9. September/September	90,5	13
10. Oktober/October	138,8	16
11. Nopember/November	307,1	27
12. Desember/December	412,4	27
<b>Rata-rata/Average</b>	<b>268,9</b>	<b>20,6</b>
<b>2016</b>	<b>253,5</b>	<b>17,3</b>
<b>2015</b>	<b>197,3</b>	<b>18,4</b>
<b>2014</b>	<b>250,5</b>	<b>20</b>
<b>2013</b>	<b>212,6</b>	<b>19</b>

Sumber: Stasiun Klimatologi Kelas I Banjarbaru

Source: Station of Climatology Banjarbaru



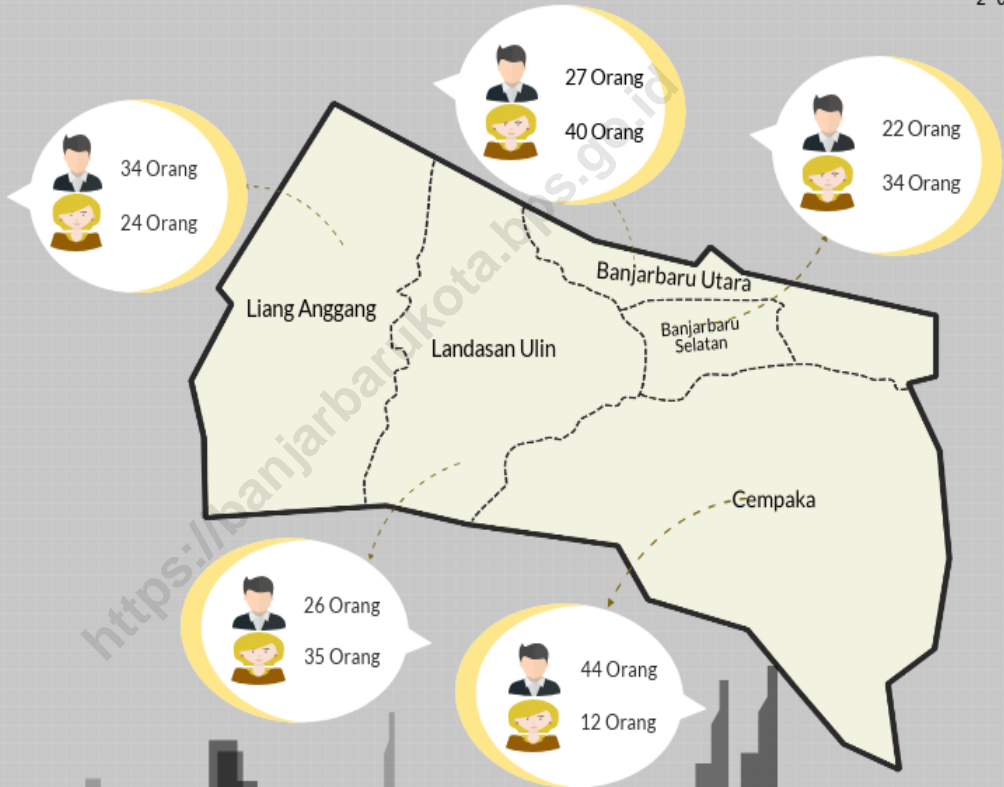


# PEMERINTAHAN (GOVERNMENT)

# BAB 2 Chapter

Jumlah Pegawai Negeri Sipil Daerah yang Bekerja di Kecamatan dan Kelurahan Menurut Jenis Kelamin, 2017

Number of Civil Servants Working in Subdistrict and Village by Sex 2017



Sumber: Badan Kepegawaian Pendidikan dan Pelatihan Daerah Kota Banjarbaru  
Source : Regional Personnel Board of Banjarbaru



**PENJELASAN TEKNIS**

1. Anggota Dewan Perwakilan Rakyat Daerah (DPRD) dipilih melalui pemilihan umum (pemilu) dan dilantik dalam masa jabatan lima tahun.
2. Susunan pemerintahan Kota Banjarbaru periode 2014–2019 terdiri dari Walikota, Wakil Walikota, DPRD, Satuan Kerja Pemerintah Daerah dan Instansi vertikal.
3. Satuan Kerja Pemerintah Daerah Kota Banjarbaru meliputi: Sekretariat Daerah, Sekretariat Dewan Perwakilan Rakyat Daerah, Sekretariat Komisi Pemilihan Umum Daerah, Inspektorat, Badan Kepegawaian Pendidikan dan Pelatihan Daerah, Badan Perencanaan Pembangunan Daerah, Dinas Pengendalian Penduduk, Keluarga Berencana, Pemberdayaan Masyarakat, Perempuan, dan Perlindungan Anak, Dinas Penanaman Modal dan Pelayanan Terpadu Satu Pintu, Badan Kesatuan Bangsa dan Politik, Dinas Ketahanan Pangan, Pertanian, dan Perikanan, Dinas

**TECHNICAL NOTES**

1. *Regional House of Representatives (DPRD) members are elected through a general election and appointed for a five-years membership.*
2. *The government structure of the municipality of Banjarbaru 2014–2019 consists of Mayor, Deputy Mayor, Council, Local Government Unit and Vertical Agencies.*
3. *Local Government Unit Banjarbaru include: Regional Secretariat, the Secretariat of Regional Representatives Council, the Secretariat KORPRI, Inspectorate, Regional Personnel Board, Regional Development Planning Agency, Population Control, Family Planning, Community Empowerment, Women, and Child Protection, Integrated Licensing Services and Investment Agency, National United and Politic Board, Food Security, Agriculture and Fisheries Department, Environment Services, Civil Service Police Unit, Office of Library and Regional Archives, the Department of*

## GOVERNMENT

Lingkungan Hidup, Satuan Polisi Pamong Praja, Kantor Arsip dan Perpustakaan Daerah, Dinas Pendidikan, Dinas Kesehatan, Dinas Sosial, Dinas Kependudukan dan Pencatatan Sipil, Dinas Perhubungan, Dinas Komunikasi dan Informatika, Dinas Pekerjaan Umum dan Penataan Ruang, Dinas Pemuda Olahraga, Kebudayaan dan Pariwisata, Dinas Koperasi Usaha Kecil Menengah dan Tenaga Kerja, Dinas Perumahan dan Permukiman, Badan Pengelolaan Keuangan dan Asset Daerah, dan Dinas Perdagangan.

4. Instansi vertikal di Kota Banjarbaru diantaranya meliputi: Pengadilan Negeri, Pengadilan Agama, Kejaksaan Negeri, Kantor Kementerian Agama, Badan Pusat Statistik, Badan Meteorologi, Klimatologi dan Geofisika, Badan Pertanahan Nasional, Badan Narkotika Nasional, dan Kepolisian Resort Kota Banjarbaru.

*Education, Department of Health, Social Services, Office of Population and Civil Registration, Department of Transportation, Department of Communications and Information Technology, Department of Public Works and Spatial Planning, Department of Youth and Sports Culture and Tourism, Department of Agriculture, Fisheries and Forestry, Department of Cooperatives, Small, Medium and Manpower, Department of Housing and Settlement, Department of Finance and Regional Asset Management, and Department of Trade.*

4. *Agencies vertical Banjarbaru include the District Court, the Religious Courts, State Attorney, Office of the Ministry of Religious Affairs, the Central Bureau of Statistics, Meteorology, Climatology, and Geophysics Agency, the National Land Agency, the National Narcotics Agency, and the Police Resort of Banjarbaru.*

**ULASAN****DESCRIPTION**

Mulai tahun 1966 sampai dengan tahun 1999 Kota Banjarbaru masih berstatus Kota Administratif, dimana kepala wilayahnya adalah Walikota administratif. Dalam kurun waktu tersebut Kota Administratif Banjarbaru telah mengalami 10 kali pergantian walikota administratif.

*Since 1966 until 1999, Banjarbaru municipality had Administrative City status, where the had is the Mayor of the Administrative region. Within the Banjarbaru administrative city has experienced 10 times the mayor of administrative turnover.*

Sejak diresmikan menjadi Kota Banjarbaru kepemimpinan daerah dipegang oleh Walikota Rudy Resnawan hingga tahun 2010. Kemudian pada pemilihan kepala daerah tahun 2010, Ruzaidin Noor terpilih menjadi Walikota Banjarbaru untuk masa jabatan hingga tahun 2014. Sedangkan pada Pemilu 2015, Nadjmi Adhani terpilih untuk periode kepemimpinan 2015 – 2020.

*Since announced as Banjarbaru municipality, the leadership was handled by Major Rudy Resnawan until 2010. Then in 2010's election, M. Ruzaidin Noor was elected as Banjarbaru major for a term until 2014. While in 2015's election, Nadjmi Adhani was elected as Banjarbaru major for a term until 2020.*

Hasil Pemilu Legislatif tahun 2014 mendaulat H.A.R. Iwansyah sebagai Ketua DPRD Kota Banjarbaru terpilih untuk periode 2014 – 2018.

*Legislative Election of 2014 resulted H.A.R. Iwansyah as Chairman of Parliament Banjarbaru City for the period 2014 - 2018.*

DPRD Kota Banjarbaru selama tahun 2017 telah melakukan 147 kali sidang/rapat dan telah menghasilkan 53 surat keputusan dan Peraturan Daerah.

*During 2017, Regional House of Representatif has done 147 time parliamentary meeting and issued 53 regional assembly decision.*

Diawal ditetapkannya sebagai daerah otonom terpisah dari kabupaten Banjar, Kota Banjarbaru terdiri dari 3 kecamatan yaitu

*After became as a separated autonomy region of Banjar Regency, Banjarbaru consists of 3 subdistrict, Landasan Ulin, Cempaka and*

## GOVERNMENT

Kecamatan Landasan Ulin, Cempaka, dan Kecamatan Banjarbaru dengan jumlah kelurahan ada 12 masing-masing kecamatan terdiri dari 4 kelurahan. Dalam perkembangannya pada tahun 2004 jumlah kelurahan menjadi 17 kemudian tahun 2008 akhir menjadi 5 kecamatan yaitu Kecamatan Landasan Ulin, Kecamatan Liang Anggang, Kecamatan Cempaka, Kecamatan Banjarbaru Utara dan Banjarbaru Selatan dengan total kelurahan sebanyak 20 kelurahan.

Inspektorat Daerah Kota Banjarbaru selaku instansi pengawas selama tahun 2017 telah melaksanakan tugasnya sesuai dengan target yang ditentukan dimana telah mendapat temuan sebanyak 92 kasus.

Dinas Kependudukan dan Pencatatan Sipil selama tahun 2017 telah mengeluarkan Akte Kelahiran sebanyak 6.245 lembar dan 58 akta perkawinan.

*Banjarbaru with 12 villages which are each subdistrict consists of 4 villages. In 2004, numbers of villages became 17 and in 2008 became 5 subdistrict that is Landasan Ulin, Liang Anggang, Cempaka, Banjarbaru Utara and Banjarbaru Selatan subdistrict and total village is 20 villages.*

*Regional Inspectorate of Banjarbaru as a supervisory agencies has been performing its duties in accordance with the targets set which has got 92 cases in 2017.*

*In 2017, Population and Civil Registration Services of Banjarbaru had published 6,245 birth certificates and 58 marriage certificates.*

## 2.1 WILAYAH ADMINISTRATIF/*ADMINISTRATIVE AREA*

**Tabel 2.1.1 Jumlah Desa/Kelurahan Menurut Kecamatan di Kota Banjarbaru, 2017**  
***Number of Villages by Subdistricts in Banjarbaru Municipality, 2017***

Kecamatan <i>Subdistrict</i>	Kelurahan <i>Village</i>
(1)	(2)
<b><i>Kecamatan/Subdistrict</i></b>	
1. Landasan Ulin	4
2. Liang Anggang	4
3. Cempaka	4
4. Banjarbaru Utara	4
5. Banjarbaru Selatan	4
<b>Banjarbaru</b>	<b>20</b>

Sumber: Kecamatan-kecamatan se Kota Banjarbaru

*Source: Districts in Banjarbaru Municipality*



**Tabel 2.1.2 Nama-Nama Kelurahan di Kota Banjarbaru Dirinci Setiap Kecamatan, 2017**  
***Name of Villages in Banjarbaru by Subdistrict, 2017***

Kecamatan <i>Subdistrict</i>	Kelurahan <i>Villages</i>
(1)	(2)
010. Landasan Ulin	003. Landasan Ulin Timur
	004. Guntung Payung
	006. Syamsudin Noor
	007. Guntung Manggis
020. Liang Anggang	001. Landasan Ulin Tengah
	002. Landasan Ulin Utara
	003. Landasan Ulin Barat
	004. Landasan Ulin Selatan
030. Cempaka	001. Palam
	002. Bangkal
	003. Sungai Tiung
	004. Cempaka
031. Banjarbaru Utara	001. Loktabat Utara
	002. Mentaos
	003. Komet
	004. Sungai Ulin
032. Banjarbaru Selatan	001. Loktabat Selatan
	002. Kemuning
	003. Guntung Paikat
	004. Sungai Besar

Sumber: Badan Pusat Statistik Kota Banjarbaru

Source: BPS-Statistics of Banjarbaru Municipality

**Tabel 2.1.3 Walikota Administratif Banjarbaru (1966-2000) dan  
Table Walikota Banjarbaru (2000-2017)  
Administratif Major and Major of Banjarbaru**

<b>Nama Pejabat Name of Placeman</b>	<b>Tahun Year</b>	<b>Keterangan Information</b>
<b>(1)</b>	<b>(2)</b>	<b>(3)</b>
1. H. Baharuddin, BA	1966-1970	Walikota Administratif
2. H. Abd. Gaffar Hanafiah	1970-1975	Walikota Administratif
3. H. Abdul Moeis	1975-1981	Walikota Administratif
4. Drs. H. Abdurrahman	1981-1983	Walikota Administratif
5. Drs. H. Edy Rosasi	1983-1984	Walikota Administratif
6. Drs. H. Zawawi M. Aini	1984-1986	Walikota Administratif
7. Drs. H. Yuliansyah	1986-1990	Walikota Administratif
8. Drs. H. Raymullan	1990-1993	Walikota Administratif
9. Drs. H. Hamidhan,B	1993-1998	Walikota Administratif
10. Drs. H.A. Fakhruilli	1998-2000	Walikota Administratif
11. Drs. H. Rudy Resnawan	2000-2005	Walikota
12. Drs. H. Rudy Resnawan	2005-2010	Walikota
13. Drs. H Ruzaidin Noor	2010-2015	Walikota
14. Drs. H. Nadjmi Adhani, M.Si	2015-2020	Walikota

Sumber: Pemerintah Kota Banjarbaru

Source: Government of Banjarbaru Municipality

GOVERNMENT

**Tabel 2.1.4 Wakil Walikota Banjarbaru, 2017**  
**Table Vice Major of Banjarbaru, 2017**

<b>Nama Pejabat Name of Placeman</b>	<b>Tahun Jabatan Year</b>	<b>Keterangan Information</b>
<b>(1)</b>	<b>(2)</b>	<b>(3)</b>
DR (HC) Ir. Rahmat Thohir	2000-2005	Wakil Walikota
Drs. H. Ruzaidin Noor	2005-2010	Wakil Walikota
Drs. H Ogi Fajar Nuzuli, MPd, MAP	2010-2015	Wakil Walikota
Darmawan Jaya Setiawan, SP	2015-2020	Wakil Walikota

Sumber: Pemerintah Kota Banjarbaru

Source: Government of Banjarbaru Municipality

## 2.2 DEWAN PERWAKILAN RAKYAT DAERAH

### *THE REGIONAL HOUSE OF REPRESENTATIVE*

**Tabel 2.2.1 Ketua DPRD Kota Banjarbaru, 2017**  
**Table Chairman of Regional House of Representative of Banjarbaru, 2017**

<b>Nama Pejabat</b> <i>Name of Placeman</i>	<b>Tahun Jabatan</b> <i>Year</i>	<b>Keterangan</b> <i>Information</i>
<b>(1)</b>	<b>(2)</b>	<b>(3)</b>
Ir. H.M. Syamli Sumas	1999-2004	Hasil Pemilu Tahun 1999
M. Nono Fardian	2004- 2006	Hasil Pemilu Tahun 2004
Arie Sophian	2006-2009	Pengganti antar waktu
Arie Sophian	2009-2014	Hasil Pemilu Tahun 2009
H. A. R. Iwansyah	2014- 2019	Hasil Pemilu Tahun 2014

Sumber: DPRD Kota Banjarbaru

Source: *Regional House of Representative of Banjarbaru*

**Tabel 2.2.2 Banyaknya Anggota Fraksi DPRD Kota Banjarbaru, 2017**  
**Table Number of Regional House of Representative Fraction Members in Banjarbaru, 2017**

Fraksi Fraction	Banyaknya Anggota Members
(1)	(2)
1. Fraksi Golkar	7 orang
2. Fraksi Partai Demokrat	3 orang
3. Fraksi PDIP	4 orang
4. Fraksi PKB	3 orang
5. Fraksi PPP	4 orang
6. Fraksi Gerindra	5 orang
7. Fraksi Perubahan	4 orang

Sumber: DPRD Kota Banjarbaru

Source: Regional House of Representative of Banjarbaru

**Tabel 2.2.3 Jumlah Anggota Dewan Perwakilan Rakyat Daerah Menurut Partai Politik dan Jenis Kelamin di Kota Banjarbaru, 2017**  
***Number of Members of The Regional House of Representatives by Political Parties and Sex in Banjarbaru Municipality, 2017***

Partai Politik <i>Political Parties</i>	Jenis Kelamin <i>Sex</i>		
	Laki-Laki <i>Male</i>	Perempuan <i>Female</i>	Jumlah <i>Total</i>
(1)	(2)	(3)	(4)
1. Golongan Karya	5	0	5
2. Partai PDI Perjuangan	3	1	4
3. Partai Gerindra	3	1	4
4. Partai Persatuan Pembangunan	3	1	4
5. Partai Nasdem	2	1	3
6. Partai PKB	2	1	3
7. Partai Demokrat	2	1	3
8. Partai PAN	1	1	2
9. Partai Hanura	1	0	1
10. Partai PKS	1	0	1
<b>Banjarbaru</b>	<b>23</b>	<b>7</b>	<b>30</b>

Sumber: DPRD Kota Banjarbaru

Source: Regional House of Representative of Banjarbaru

**Tabel 2.2.4 Komposisi Anggota DPRD Kota Banjarbaru Menurut Periode dan Jenis Kelamin, 2017**  
**Table** *Compositions of Regional Parliamentry Members by Period and Sex in Banjarbaru, 2017*

<b>Periode</b> <i>Period</i>	<b>Perempuan</b> <i>Woman</i>	<b>Laki-laki</b> <i>Man</i>	<b>Total</b> <i>Total</i>
<b>(1)</b>	<b>(2)</b>	<b>(3)</b>	<b>(4)</b>
1999-2004	2	23	25
2004-2009	2	23	25
2009-2014	6	24	30
2014-2019	7	23	30

Sumber: DPRD Kota Banjarbaru

Source: Regional House of Representative of Banjarbaru

**Tabel 2.2.5 Jumlah Sidang/Rapat Dewan Perwakilan Rakyat Kota Banjarbaru, 2017**  
**Table**  
**Number of Regional Parliamentary Meeting, 2017**

Jenis Sidang/Rapat Meeting	Jumlah Frequency
(1)	(2)
Sidang	
01. Sidang Paripurna	-
02. Sidang Paripurna Khusus	-
03. Sidang Paripurna Istimewa	1
Rapat	
01. Rapat Komisi	12
02. Rapat Konsultan Komisi/ Gabungan Komisi	6
03. Rapat Intern Fraksi	-
04. Rapat Fraksi-Fraksi	-
05. Rapat Badan Musyawarah	12
06. Rapat Badan Anggaran	30
07. Rapat Panitia Khusus	25
08. Rapat Badan Kehormatan	-
09. Rapat Badan Legislasi	4
Dengar Pendapat	
01. Rapat kerja/dengar pendapat konsultan komisi	3
Kunjungan Kerja	
01. Dalam daerah	8
02. Luar daerah	10
03. Luar provinsi	36
<b>Jumlah/Total</b>	<b>147</b>
<b>2016</b>	<b>217</b>
<b>2015</b>	<b>290</b>
<b>2014</b>	<b>171</b>
<b>2013</b>	<b>170</b>

Sumber: DPRD Kota Banjarbaru

Source: Regional House of Representative of Banjarbaru



GOVERNMENT

**Tabel 2.2.6 Jumlah Surat Keputusan DPRD Kota Banjarbaru, 2017**  
**Table Number of Law Product of DPRD Banjarbaru, 2017**

Jenis Surat Keputusan <i>Kind of Product Law</i>	Banyaknya <i>Total</i>
(1)	(2)
01. Surat Keputusan Dewan Perwakilan Rakyat Daerah	40
02. Surat Keputusan Pimpinan Dewan Perwakilan Rakyat	-
03. Peraturan Daerah	13
<b>Jumlah/Total</b>	<b>53</b>
<b>2016</b>	<b>65</b>
<b>2015</b>	<b>40</b>
<b>2014</b>	<b>29</b>
<b>2013</b>	<b>24</b>

Sumber: DPRD Kota Banjarbaru

Source: Regional House of Representative of Banjarbaru

**Tabel 2.2.7** Jumlah Pemilih dan Surat Suara pada Pemilihan Gubernur dan Pemilihan Walikota, 2015  
**Table** *Numbers of Registered Voter, and Unpunch Ballot On Governor and Major Election, 2015*

Pemilihan Umum <i>Elections</i>	Pemilih Terdaftar <i>Registered Voter</i>	Surat Suara <i>Numbers of Ballot</i>		
		Sah <i>Legal</i>	Tidak Sah <i>Non Legal</i>	Golput <i>Abstain</i>
(1)	(2)	(3)	(4)	(5)
1. Pemilihan Gubernur/ <i>Governor Election</i>	148 544	88 280	6 788	53 476
2. Pemilihan Walikota/ <i>Major Election</i>	148 544	87 117	7 880	53 547
<b>Jumlah/Total</b>	<b>297 088</b>	<b>175 397</b>	<b>14 668</b>	<b>107 023</b>

\*} Pemilihan Umum Tahun 2015

Sumber: Komisi Pemilihan Umum Kota Banjarbaru

Source: Electoral Commission of Banjarbaru

**Tabel 2.2.8 Jumlah Pemilih dan Surat Suara pada Pemilihan Legislatif dan Pemilihan Presiden, 2015**  
**Table Numbers of Registered Voter and Unpunch Ballot on Legislative and President Election, 2015**

Pemilihan Umum <i>Elections</i>	Pemilih Terdaftar <i>Registered Voter</i>	Surat Suara <i>Numbers of Ballot</i>		
		Sah <i>Legal</i>	Tidak Sah <i>Non Legal</i>	Golput <i>Abstain</i>
(1)	(2)	(3)	(4)	(5)
1. Pemilihan Legislatif/ <i>Legislative Election</i>	151 118	100 840	7 888	42 340
2. Pemilihan Presiden/ <i>President Election</i>	155 888	106 889	1 693	47 306
<b>Jumlah/Total</b>	<b>307 006</b>	<b>207 729</b>	<b>9 581</b>	<b>89 646</b>

Sumber: Komisi Pemilihan Umum Kota Banjarbaru

Source: Electoral Commission of Banjarbaru

## 2.3 INSPEKTORAT DAERAH/REGIONAL INSPECTORATE OF BANJARBARU

**Tabel 2.3.1 Realisasi Pemeriksaan Inspektorat Daerah Kota Banjarbaru, 2017**  
**Table Realization Auditing by Regional Inspectorate of Banjarbaru, 2017**

Bidang Kegiatan <i>Activity Sector</i>	Target <i>Target</i>	Realisasi <i>Realization</i>	Persentase Percentage (%)	Temuan <i>Found</i>
(1)	(2)	(3)	(4)	(5)
1. Kelurahan dan Kecamatan	17	25	100	1
2. Puskesmas	6	9	100	3
3. SD / SLTP / SMU / SMK	39	39	100	59
4. Dinas / Badan/ Kantor	25	26	100	21
5. Setdako	3	3	100	6
6. Sekretariat DPRD	1	1	100	-
7. UPT Pendidikan Kec. Wilayah I, II dan SKB	1	1	100	-
<b>Jumlah/Total</b>	<b>92</b>	<b>104</b>	<b>100</b>	<b>70</b>
<b>2016</b>	<b>75</b>	<b>79</b>	<b>100</b>	<b>70</b>
<b>2015</b>	<b>96</b>	<b>96</b>	<b>100</b>	<b>67</b>
<b>2014</b>	<b>111</b>	<b>111</b>	<b>100</b>	<b>72</b>
<b>2013</b>	<b>98</b>	<b>98</b>	<b>100</b>	<b>114</b>

Sumber: Inspektorat Daerah Kota Banjarbaru

Source: Regional Inspectorate of Banjarbaru

**Tabel 2.3.2 Banyaknya Kasus yang Ditemukan dan Diselesaikan Oleh Inspektorat Daerah, 2017**  
**Table Number of Cases Found and Solved by Regional Inspectorate of Banjarbaru, 2017**

Bulan Month	Banyaknya Kasus Number of Cases	
	Kasus Ditemukan Found Cases	Kasus Diselesaikan Solved Cases
(1)	(2)	(3)
1. Januari/January	2	2
2. Februari/February	1	1
3. Maret/March	1	1
4. April/April	-	-
5. Mei/May	-	-
6. Juni/June	1	1
7. Juli/July	-	-
8. Agustus/August	-	-
9. September/September	-	-
10. Oktober/October	1	1
11. Nopember/November	-	-
12. Desember/December	1	1
<b>Jumlah/Total</b>	<b>7</b>	<b>7</b>
<b>2016</b>	<b>8</b>	<b>8</b>
<b>2015</b>	<b>7</b>	<b>7</b>
<b>2014</b>	<b>8</b>	<b>8</b>
<b>2013</b>	<b>14</b>	<b>14</b>

Sumber: Inspektorat Daerah Kota Banjarbaru

Source: Regional Inspectorate of Banjarbaru

## 2.4 ORGANISASI KEMASYARAKATAN/*MASS ORGANIZATIONS*

**Tabel 2.4.1 Banyaknya Partai Politik, LSM dan Organisasi Kemasyarakatan, 2017**  
***Number of Political Party, Self Supporting and Mass Organization, 2017***

Jenis Organisasi <i>Kind of Organizations</i>	Banyaknya Partai Potlitk <i>Number of Political Party</i>				
	2013	2014	2015	2016	2017
	(1)	(2)	(3)	(4)	(5)
01. Partai Politik	12	10	10	10	16
02. LSM	20	20	20	20	22
03. Organisasi Kemasyarakatan					
a. Ormas Karang Taruna	1	1	1	1	1
b. Ormas Kepemudaan/Sosial	8	8	14	34	42
c. Ormas Kewanitaan	2	2	2	3	3

Sumber: Badan Kesatuan Bangsa dan Politik Kota Banjarbaru

Source: National United and Politic Board of Banjarbaru

**Tabel 2.4.2 Daftar Partai Politik Peserta Pemilu di Kota Banjarbaru, 2017**  
**Table**  
**List of Political Parties Party Election In Banjarbaru, 2017**

---

---

**Nama Partai Politik**  
**Name of Political Parties**

---

1. Partai Demokrasi Indonesia Perjuangan ( PDI-P )
2. Partai Demokrat ( PD )
3. Partai Keadilan Sejahtera ( PKS )
4. Partai Bulan Bintang ( PBB )
5. Nasional Demokrat ( Nasdem )
6. Partai Persatuan Pembangunan ( PPP )
7. Partai Kebangkitan Bangsa ( PKB )
8. Partai Amanat Nasional ( PAN )
9. Golongan Karya ( Golkar )
10. Hati Nurani Rakyat ( Hanura )
11. Partai Keadilan dan Persatuan Indonesia ( PKPI )
12. Partai Gerakan Indonesia Raya ( GERINDRA )
13. Partai Solidaritas Indonesia ( PSI )
14. Partai Persatuan Indonesia ( PERINDO )
15. Partai Gerakan Perubahan Indonesia ( GARUDA )
16. Partai Berkarya

---

---

Sumber: Badan Kesatuan Bangsa dan Politik Kota Banjarbaru

Source: National United and Politic Board of Banjarbaru

**Tabel 2.4.3 Daftar Partai Politik yang Mendaftarkan Kepengurusannya di Kota Banjarbaru, 2017**  
***List of Registered Political Parties in Banjarbaru, 2017***

<b>Nama Partai Politik</b> <b><i>Name of Political Parties</i></b>
1. Partai Nasional Demokrat ( Nasdem )
2. Partai Keadilan Sejahtera ( PKS )
3. Partai Kebangkitan Bangsa ( PKB )
4. Partai Gerakan Indonesia Raya ( GERINDRA )
5. Partai Persatuan Pembangunan ( PPP )
6. Partai Demokrasi Indonesia Perjuangan ( PDI-P )
7. Partai Demokrat ( PD )
8. Partai Keadilan dan Persatuan Indonesia ( PKPI )
9. Partai Persatuan Indonesia ( PERINDO )
10. Partai Berkarya
11. Partai Gerakan Perubahan Indonesia ( GARUDA )
12. Partai Solidaritas Indonesia ( PSI )
13. Partai Golongan Karya ( Golkar )
14. Partai Bulan Bintang ( PBB )
15. Partai Hati Nurani Rakyat ( Hanura )
16. Partai Amanat Nasional ( PAN )

Sumber: Badan Kesatuan Bangsa dan Politik Kota Banjarbaru

*Source: National United and Politic Board of Banjarbaru*



GOVERNMENT

**Tabel 2.4.4 Daftar LSM di Kota Banjarbaru, 2017**  
**Table List of NGOs in Banjarbaru, 2017**

Nama LSM <i>Name of NGOs</i>	Konsentrasi Bidang <i>Concentration</i>
(1)	(2)
1. Tunas Kalimantan	Pendidikan
2. Institut of Environment Research and Development Rindang Banua	Lingkungan hidup
3. Urban Initiatives For Lokal Development (Build) Kalimantan (ins/97/018 uma)	Pembangunan daerah
4. LSM Awani Rakyat (AURA)	Kemasyarakatan
5. LSM Wahana Kalimantan	Penelitian dan pengembangan
6. The Kalimantan Corruption Watch Institue (KCW)	Penelitian, pengawasan pembangunan dan pengabdian masyarakat
7. Lembaga Pengembangan Potensi Daerah (LP2D) Putera Banua Kalsel	Pendidikan
8. Yayasan Bhakti Alam Lastari (BASTARI)	Pertanian, pendidikan dan pengabdian masyarakat
9. Yayasan Wahana Alam Lestari	Lingkungan hidup
10. Setia Kawan Mandiri (SEKAM)	Sosbud, seni dan budaya
11. Lembaga Pengkajian Sosial Politik dan Pembangunan Daerah (LSP2D)	Pendidikan, pengkajian ekososbud masyarakat
12. Pusat Pengkajian , Pengembangan Diri dan Kinerja Kalimantan Selatan	-
13. Lembaga Studi dan Pengkajian Agribisnis dan Lingkungan Hidup Bina Bhakti Banua	Pengkajian lingkungan hidup
14. Yayasan Pendidikan SURYANATA	-
15. Borneo Corruption Watch	-
16. LSM Komando Borneo	-
17. Lembaga Pengkajian dan Penerapan Pemberdayaan Masyarakat dan Lingkungan Hidup (LP3MLH)	Kemasyarakatan
18. Lembaga Swadaya Masyarakat (SMART)	Pembangunan
19. Lembaga Swadaya Masyarakat Peduli Rakyat Tani Indonesia (BPD LSM PRTI)	Pertanian
20. Yayasan AGRI Bhakti Putera Benua	-
21. Pendirian Yayasan Pendidikan Suryanata	-
22. Yayasan Laut Tropis Kalimantan	-

Sumber: Badan Kesatuan Bangsa dan Politik Kota Banjarbaru

Source: National United and Politic Board of Banjarbaru

**Tabel 2.4.5 Daftar Ormas yang Mendaftar Keberadaannya di Kota Banjarbaru, 2017**  
**Table** **List of Registered Organizations in Banjarbaru, 2017**

Nama Ormas <i>Name of Organizations</i>	Konsentrasi Bidang <i>Concentration</i>
(1)	(2)
1. Lembaga Investasi Proyek Kemanusiaan (LPIK)	Investasi
2. Karang Taruna Tunas Muda Kota Banjarbaru	Sosial
3. Muslimah Nahdlatul Ulama Kota Banjarbaru	Sosial
4. ORARI Lokal Kota Banjarbaru	Kesamaan Kegiatan
5. Wanita Katholik Republik Indonesia Kota Banjarbaru	Sosial Aktif
6. Dewan Pimpinan Daerah Lembaga Dakwah Islam Indonesia (DPD LDII) Kota Banjarbaru	Keagamaan
7. Lembaga Pengembangan Tilawatil Qur'an (LPTQ)	Pendidikan Keagamaan
8. Palang Merah Indonesia (PMI) Kota Banjarbaru	Kepalangmerahan
9. Badan Komunikasi Pemuda Remaja Masjid Indonesia (BKPRMI) Kota Banjarbaru	Keagamaan
10. Idaman Dance Company Kota Banjarbaru	Kesenian
11. Ikatan Pelajar Nahdlatul Ulama Kota Banjarbaru	Pengkaderan Sosial & Keagamaan
12. National Paralympic Committee Cabang Kota Banjarbaru	Keolahragaan para Disabilitas
13. Pengurus group Shalawat Raudhatus Syarif	Seni Islam
14. Gerakan Pramuka Kwartir Cabang	Pendidikan
15. DPC Gerakan Untuk Kesejahteraan Tuna Rungu Indonesia ( DPC Gerkatun) Kota Banjarbaru	Pembinaan dan Pengembangan Keanggotaan
16. Lembaga Ja'mi Masjid Al Muhajirin	Keagamaan
17. Sanggar Senam Citra	Olahraga
18. Nahdatul Ulama Kota Banjarbaru	Keagamaan
19. Komite Nasional Pemuda Indonesia (KNPI) Kota Banjarbaru	Kepemudaan
20. Yayasan Citra Anak Bangsa Kota Banjarbaru	Sosial Pendidikan
21. Lembaga Madrasah Diniyah Takmiliyah Syafaatul Mu'minin	Pendidikan Keagamaan
22. Yayasan Citra Babur Rahman Madinatul Ilmi	Pendidikan Keagamaan

Sumber: Badan Kesatuan Bangsa dan Politik Kota Banjarbaru

Source: National United and Politic Board of Banjarbaru

GOVERNMENT

Lanjutan Tabel / Continued Table 2.4.5

Nama Ormas <i>Name of Organizations</i>	Konsentrasi Bidang <i>Concentration</i>
(1)	(2)
23. Radio Antar Penduduk Indonesia (RAPI) Wilayah 10 Kota Banjarbaru	Sosial dan Pelayanan Masyarakat
24. Himpunan Mahasiswa Islam (HMI) Cabang Banjarbaru	Kepemudaan
25. Perkumpulan Perempuan Wirausaha Indonesia (Perwira) Cabang Banjarbaru	Pemberdayaan Wanita dan Ekonomi
26. Hizbut Tahrir Indonesia (HTI)	Kepemudaan
27. Badan Pengawasan Pembangunan dan Lingkungan Hidup (BPPLH) Kota Banjarbaru	Sosial Masyarakat
28. Lembaga Pemantau Pembangunan daerah (LP2P) Banjarbaru	Sosial Masyarakat
29. Jaringan Pendamping Kebijakan Pembangunan DPD Kota Banjarbaru	Sosial
30. Forum Komunikasi Diniyah Takmiliyah (FKDT) Kota Banjarbaru	Pendidikan Keagamaan
31. Taman Anak-Anak AL-Qur'an (TK-A) AL-FATIAH AR-RAZZAQ	Pendidikan Keagamaan
32. Ta' mir Masjid Nurul Aman	Pendidikan Keagamaan
33. Yayasan AT-TAUBAH Banjarbaru	Sosial Keagamaan
34. Yayasan Mazra'atul Akhirah	Sosial Keagamaan
35. Yayasan AL-Fattah AR-Razaq	Sosial Keagamaan
36. Yayasan Ikhwanul Muslimin Banjarbaru	Keagamaan Sosial dan Kemanusiaan
37. Perguruan Pencak Silat Nur Rachmad Cabang Banjarbaru	Olahraga, Seni dan Kepemudaan
38. Lembaga Ta' mir Masjid Baiturrahman	Keagamaan
39. Lembaga Nurul Fattah	Keagamaan
40. BPK Mulia	Sosial Kemanusiaan
41. BPK Mufakat	Sosial Kemanusiaan
42. BPK Landu	Sosial Kemanusiaan
43. Yayasan Pendidikan Islam Thariqatul Jannati	Pendidikan Keagamaan
44. Penanggulangan Musibah Kebakaran Pasar Bauntung	Sosial Kemanusiaan
45. BPK Emergency Kasturi Team	Sosial Kemanusiaan
46. Lembaga Pendidikan Al Istiqamah	Pendidikan Keagamaan

Sumber: Badan Kesatuan Bangsa dan Politik Kota Banjarbaru

Source: National United and Politic Board of Banjarbaru

## 2.5 KEBERSIHAN/*CLEANLINESS*

**Tabel 2.5.1 Jumlah Sarana dan Prasarana Penanggulangan Sampah di Kota Banjarbaru, 2013-2017**  
***Numbers of Facilities and Infrastructure Waste Reduction In Banjarbaru, 2013-2017***

Sarana dan Prasarana <i>Facilities and infrastructure</i>	Banyak Sarana <i>Number of Facilities</i>				
	2013	2014	2015	2016	2017
(1)	(2)	(3)	(4)	(5)	(6)
1. Truk Sampah	23	20	22	17	17
2. Truk Amrol	11	16	20	24	24
3. Bak Kontainer	41	29	41	80	71
4. Truk Tinja	1	2	2	2	2
5. Tangki Air	1	2	1	1	-
6. Dump Pick Up	4	6	3	3	3
7. Bak sampah/TPS	112	61	114	118	116
8. TPA	1	1	1	1	1
9. Tosa Hercules/Kendaraan Roda 3	13	17	6	6	8
10. Bobcat	1	-	-	-	-
11. Tenaga Lapangan	131	337	350	221	225
12. Alat Berat	3	4	5	5	5
13. Mobil Trailer	1	1	1	1	1

Sumber: Dinas Lingkungan Hidup Kota Banjarbaru

Source: *Environment Services of Banjarbaru Municipality*

**Tabel 2.5.2 Jumlah Sarana Penanggulangan Sampah dan Rata-rata Kapasitas Muat di Kota Banjarbaru, 2017**  
**Numbers of Waste Reduction Facilities and Its Capacity In Banjarbaru, 2017**

Sarana dan Prasarana <i>Facilities and Infrastructure</i>	Kapasitas Muat(M <sup>3</sup> ) <i>Load Capacity(M<sup>3</sup>)</i>	Banyak Sarana <i>Number of Facilities</i>
(1)	(2)	(3)
1. Truk Sampah	6	17
2. Truk Amrol	7,98	24
3. Bak Kontainer	7,98	71
4. Truk Tinja	4	2
5. Tangki Air	-	-
6. Dump Pick Up	2	3
7. Bak Sampah/TPS	1	116
8. TPA	10 Ha	1
9. Tosa Hercules	1	8
10. Bobcat	-	-
11. Tenaga Lapangan	-	225

Sumber: Dinas Lingkungan Hidup Kota Banjarbaru

Source: *Environment Services of Banjarbaru Municipality*

**Tabel 2.5.3 Jumlah TPS dan/atau Bak Sampah di Kota Banjarbaru Dirinci per Kecamatan, 2017**  
**Numbers of Trash Bin by Subdistricts, 2017**

Kecamatan Subdistrict	Jenis dan Jumlah Bak Sampah Kind and Number of Trash Bin				Volume (M <sup>3</sup> ) Volume (M <sup>3</sup> )
	Bak Kontainer	Bak Ulin	Bak Semen	Bak Kayu/Lain	
(1)	(2)	(3)	(4)	(5)	(6)
Landasan Ulin	19	1	3	10	181,12
Liang Anggang	3	-	3	2	36,94
Cempaka	2	1	4	5	38,46
Banjarbaru Utara	17	1	10	8	182,16
Banjarbaru Selatan	9	2	19	3	135,82
<b>Jumlah/Total</b>	<b>50</b>	<b>5</b>	<b>39</b>	<b>28</b>	<b>574,5</b>
<b>2016</b>	<b>69</b>	<b>9</b>	<b>47</b>	<b>25</b>	<b>175,455</b>
<b>2015</b>	<b>47</b>	<b>-</b>	<b>38</b>	<b>31</b>	<b>373</b>
<b>2014</b>	<b>39</b>	<b>14</b>	<b>53</b>	<b>-</b>	<b>636</b>
<b>2013</b>	<b>36</b>	<b>25</b>	<b>32</b>	<b>17</b>	<b>313</b>

Sumber: Dinas Lingkungan Hidup Kota Banjarbaru

Source: Environment Services of Banjarbaru Municipality

**Tabel 2.5.4 Jumlah Bak Sampah yang Diangkut Menurut Frekuensi Pengangkutan Dirinci per Kecamatan, 2017**  
**Number of Trash Bin by Frequency of Carriage per Subdistricts, 2017**

Kecamatan Subdistricts	Frekuensi Angkut (Kali) Frequencies				
	Tiap Hari	Tiap 2-4 Hari	Tiap Minggu	Tiap 2-3 Kali Seminggu	Lainnya
(1)	(2)	(3)	(4)	(5)	(6)
Landasan Ulin	28	11	1	-	-
Liang Anggang	13	1	-	-	-
Cempaka	8	7	7	-	-
Banjarbaru Utara	26	1	1	-	-
Banjarbaru Selatan	23	2	3	-	-
<b>Jumlah/Total</b>	<b>98</b>	<b>22</b>	<b>12</b>	<b>-</b>	<b>-</b>
<b>2016</b>	<b>74</b>	<b>38</b>	<b>4</b>	<b>1</b>	<b>-</b>
<b>2015</b>	<b>105</b>	<b>3</b>	<b>-</b>	<b>-</b>	<b>-</b>
<b>2014</b>	<b>50</b>	<b>11</b>	<b>-</b>	<b>-</b>	<b>-</b>
<b>2013</b>	<b>5</b>	<b>-</b>	<b>-</b>	<b>-</b>	<b>-</b>

Sumber: Dinas Lingkungan Hidup Kota Banjarbaru

Source: Environment Services of Banjarbaru Municipality

**Tabel 2.5.5 Pelayanan Perizinan Setiap Bulan Melalui BP2T, 2017**  
**Table Licensing Services by Month, 2017**

Jenis Perizinan <i>Type of Licensing</i>	Jan	Feb	Maret	April	Mei	Juni
(1)	(2)	(3)	(4)	(5)	(6)	(7)
1. Surat Izin Usaha Perdagangan (SIUP)	45	45	59	42	62	43
2. Tanda Daftar Perusahaan (TDP)	-	18	15	38	54	40
3. Tanda Daftar Gudang (TDG)	16	21	1	1	-	1
4. Izin Usaha Toko Modern ( IUTM)	10	10	-	-	-	-
5. IzinUsaha Industri ( TDI/IUI )	6	-	2	-	7	1
6. Izin Mendirikan Bangunan (IMB)	51	21	44	36	51	-
7. Izin Reklame	69	127	27	27	19	-
8. Izin Gangguan Lingkungan (HO)	25	15	24	19	22	-
9. Izin Usaha Rumah Kost	12	2	4	3	-	-
10. Izin Lokasi	-	-	2	2	-	-
11. Penetapan Lokasi	-	-	-	-	-	-
12. Izin Optikal	-	-	-	-	-	-
13. Izin Apotek	1	1	3	-	1	-
14. Izin Apotek Pergantian Apoteker	-	2	-	2	-	-
15. Izin Klinik	-	-	1	2	-	-
16. Izin Klinik Gigi	-	-	-	-	-	-
17. Izin Klinik Fisioterapi	-	-	-	-	-	-
18. Izin Laboratorium	-	-	1	-	-	-
19. Izin Toko Obat	2	2	1	-	-	-
20. Izin Klinik Kecantikan	-	-	-	-	-	-
21. Izin Praktik Dokter Umum/Gigi/Specialis Perorangan	12	10	15	20	13	5
22. Izin Praktek Bidan	1	1	5	2	1	1
23. Izin Praktek Perawat/Perawat Gigi	1	-	5	-	-	2
24. Izin Praktik Dokter Umum/Gigi/Specialis Berkelompok	2	1	-	-	-	2
25. Surat Izin Kerja Analis Laboratorium	-	4	2	1	-	1
26. Surat Izin Kerja Fisioterapi	-	-	-	-	-	-
27. Surat Izin Praktik Apoteker (SIPA)	4	4	4	10	1	2
28. Surat Izin Kerja Tenaga Kefarmasian	7	6	4	5	7	6
29. Surat Izin Kerja Repraksionis Optision (RO)	-	1	1	-	-	-
30. Surat Izin Kerja Perawat	6	2	7	1	-	-



GOVERNMENT

Lanjutan Tabel /Continued Table 2.5.5

Jenis Perizinan Type of Licensing	Jan	Feb	Maret	April	Mei	Juni
(1)	(2)	(3)	(4)	(5)	(6)	(7)
31. Surat Izin Kerja Perawat Gigi	-	-	-	-	-	-
32. Surat Izin Terdaftar Pengobatan Tradisional	-	-	1	-	-	-
33. Izin Mendirikan Rumah Sakit	-	-	-	-	-	-
34. Izin Operasional Tetap Rumah Sakit	-	-	-	-	-	-
35. Izin Tempat Parkir Khusus	-	-	-	-	-	-
36. Izin Parkir di Tepi Jalan Umum	15	23	15	17	16	2
37. Izin Parkir di Tepi Jalan Umum (Insidentil)	-	-	-	2	-	-
38. Izin Usaha Rumah Makan dan Restoran	-	1	3	2	-	-
39. Izin Perhotelan	-	1	3	-	-	-
40. Izin Hiburan & Olah Raga Secara Terbuka/Tertutup (Insidentil)	-	-	-	-	-	-
41. Izin Usaha Perjalanan Wisata / Agen Perjalanan Wisata	-	-	-	-	-	-
42. Izin Penyelenggaraan PAUD	5	1	1	1	-	-
43. Izin Penyelenggaraan TK	2	1	5	1	-	1
44. Izin Penyelenggaraan Kursus & Pelatihan	-	-	-	-	-	-
45. Izin Penyelenggaraan PKBM	-	2	-	-	1	-
46. Surat Izin Usaha Jasa Konstruksi (SIUJK)	1	10	10	13	7	7
47. Izin Penelitian Riset/Study Survey	58	21	-	66	62	8
<b>Jumlah</b>	<b>351</b>	<b>353</b>	<b>265</b>	<b>313</b>	<b>324</b>	<b>122</b>
<b>2016</b>	<b>299</b>	<b>291</b>	<b>289</b>	<b>297</b>	<b>307</b>	<b>196</b>
<b>2015</b>	<b>459</b>	<b>377</b>	<b>378</b>	<b>316</b>	<b>374</b>	<b>194</b>
<b>2014</b>	<b>286</b>	<b>417</b>	<b>374</b>	<b>353</b>	<b>295</b>	<b>352</b>
<b>2013</b>	<b>323</b>	<b>329</b>	<b>331</b>	<b>380</b>	<b>369</b>	<b>266</b>

Lanjutan Tabel / *Continued Table 2.5.5*

Jenis Perizinan <i>Type of Licensing</i>	Juli	Ags	Sept	Okt	Nop	Des
(1)	(8)	(9)	(10)	(11)	(12)	(13)
1. Surat Izin Usaha Perdagangan (SIUP)	51	52	40	64	38	52
2. Tanda Daftar Perusahaan (TDP)	51	51	44	64	43	42
3. Tanda Daftar Gudang (TDG)	1	1	2	1	5	-
4. Izin Usaha Toko Modern ( IUTM)	8	-	1	-	1	-
5. IzinUsaha Industri ( TDI/IUI )	2	2	1	3	2	1
6. Izin Mendirikan Bangunan (IMB)	-	38	83	61	25	38
7. Izin Reklame	-	24	53	51	58	32
8. Izin Gangguan Lingkungan (HO)	-	16	15	18	17	12
9. Izin Usaha Rumah Kost	2	5	2	-	3	1
10. Izin Lokasi	1	2	1	5	4	3
11. Penetapan Lokasi	-	-	-	-	-	-
12. Izin Optikal	-	-	-	-	-	-
13. Izin Apotek	1	-	8	-	-	-
14. Izin Apotek Pergantian Apoteker	2	-	3	-	2	-
15. Izin Klinik	3	1	1	-	-	5
16. Izin Klinik Gigi	-	-	-	-	-	-
17. Izin Klinik Fisioterapi	-	-	-	-	-	-
18. Izin Laboratorium	-	-	-	-	2	-
19. Izin Toko Obat	-	1	-	1	-	-
20. Izin Klinik Kecantikan	-	-	-	-	-	-
21. Izin Praktik Dokter Umum/Gigi/Spesialis Perorangan	19	13	15	10	34	5
22. Izin Praktek Bidan	4	-	-	2	14	-
23. Izin Praktek Perawat/Perawat Gigi	3	1	-	-	2	20
24. Izin Praktik Dokter Umum/Gigi/Spesialis Berkelompok	-	-	-	-	-	-
25. Surat Izin Kerja Analis Laboratorium	2	1	1	2	4	-
26. Surat Izin Kerja Fisioterapi	-	-	-	-	-	-
27. Surat Izin Praktik Apoteker (SIPA)	6	2	4	3	4	4
28. Surat Izin Kerja Tenaga Kefarmasian	3	7	11	6	3	-
29. Surat Izin Kerja Repraksionis Optision (RO)	-	-	-	-	-	-
30. Surat Izin Kerja Perawat	6	-	1	5	3	30

GOVERNMENT

Lanjutan Tabel / Continued Table 2.5.5

Jenis Perizinan <i>Type of Licensing</i>	Juli	Ags	Sept	Okt	Nop	Des
(1)	(8)	(9)	(10)	(11)	(12)	(13)
31. Surat Izin Kerja Perawat Gigi	-	-	-	-	8	-
32. Surat Izin Terdaftar Pengobatan Tradisional	-	-	-	-	-	-
33. Izin Mendirikan Rumah Sakit	-	-	-	-	-	-
34. Izin Operasional Tetap Rumah Sakit	-	-	-	-	-	-
35. Izin Tempat Parkir Khusus	-	-	-	-	1	1
36. Izin Parkir di Tepi Jalan Umum	9	7	1	1	3	46
37. Izin Parkir di Tepi Jalan Umum (Insidentil)	1	-	2	-	1	2
38. Izin Usaha Rumah Makan dan Restoran	-	1	-	-	2	-
39. Izin Perhotelan	-	-	2	-	1	3
40. Izin Hiburan & Olah Raga Secara Terbuka/Tertutup (Insidentil)	-	-	-	-	-	-
41. Izin Usaha Perjalanan Wisata / Agen Perjalanan Wisata	-	-	-	-	-	-
42. Izin Penyelenggaraan PAUD	2	3	2	3	1	3
43. Izin Penyelenggaraan TK	1	1	-	1	-	-
44. Izin Penyelenggaraan Kursus & Pelatihan	-	-	-	-	-	-
45. Izin Penyelenggaraan PKBM	-	-	1	-	-	-
46. Surat Izin Usaha Jasa Konstruksi (SIUJK)	6	7	8	9	2	4
47. Izin Penelitian Riset/Study Survey	7	2	7	5	6	4
<b>Jumlah</b>	<b>191</b>	<b>238</b>	<b>309</b>	<b>315</b>	<b>289</b>	<b>308</b>
<b>2016</b>	<b>124</b>	<b>211</b>	<b>233</b>	<b>277</b>	<b>283</b>	<b>270</b>
<b>2015</b>	<b>194</b>	<b>294</b>	<b>351</b>	<b>235</b>	<b>320</b>	<b>320</b>
<b>2014</b>	<b>303</b>	<b>164</b>	<b>243</b>	<b>217</b>	<b>248</b>	<b>368</b>
<b>2013</b>	<b>336</b>	<b>189</b>	<b>244</b>	<b>265</b>	<b>193</b>	<b>345</b>

Sumber: Badan Pelayanan Perizinan Terpadu dan Penanaman Modal

Sources : Integrated Licensing Services and Investment Agency

**Tabel 2.5.6 Jumlah Pengurusan IMB di Kota Banjarbaru, 2017**  
**Table Number of Building Permit Administration In Banjarbaru, 2017**

Bulan Month	Jumlah Pengurusan IMB Number of Building Permit Administration
(1)	(2)
1. Januari/January	51
2. Februari/February	21
3. Maret/March	44
4. April/April	36
5. Mei/May	51
6. Juni/June	-
7. Juli/July	-
8. Agustus/August	38
9. September/September	83
10. Oktober/October	61
11. Nopember/November	25
12. Desember/December	38
<b>Jumlah/Total</b>	<b>448</b>
<b>2016</b>	<b>263</b>
<b>2015</b>	<b>267</b>
<b>2014</b>	<b>453</b>
<b>2013</b>	<b>513</b>

Sumber: Badan Pelayanan Perizinan Terpadu dan Penanaman Modal

Sources : Integrated Licensing Services and Investment Agency

2.6 CATATAN SIPIL/*CIVIL REGISTRY*

**Tabel 2.6.1 Jumlah Akte Kelahiran dan Perkawinan, 2017**  
**Table Number of Birth Certificates and Marriages, 2017**

Kecamatan <i>Subdistrict</i>	2015	2016	2017
(1)	(2)	(3)	(4)
Akte Kelahiran	4 210	4 163	6 245
Akte Perkawinan	59	36	58

Sumber: Dinas Kependudukan dan Pencatatan Sipil Kota Banjarbaru

Source: Population and Civil Registration Services of Banjarbaru

**Tabel 2.6.2 Jumlah Akte Kelahiran dan Perkawinan Dirinci Setiap Bulan, 2017**  
**Table** *Number of Birth Certificates and Marriages by Month, 2017*

Bulan Kalender <i>Month</i>	Akte Kelahiran <i>Birth Certificate</i>	Akte Perkawinan <i>Marriage Certificate</i>
(1)	(2)	(3)
1. Januari/ <i>January</i>	333	3
2. Februari/ <i>February</i>	525	5
3. Maret/ <i>March</i>	541	4
4. April/ <i>April</i>	363	7
5. Mei/ <i>May</i>	499	5
6. Juni/ <i>June</i>	329	0
7. Juli/ <i>July</i>	489	9
8. Agustus/ <i>August</i>	625	7
9. September/ <i>September</i>	586	3
10. Oktober/ <i>October</i>	719	8
11. November/ <i>November</i>	703	5
12. Desember/ <i>December</i>	533	2
<b>Jumlah/Total</b>	<b>6 245</b>	<b>58</b>
<b>2016</b>	<b>4 163</b>	<b>36</b>
<b>2015</b>	<b>4 210</b>	<b>59</b>
<b>2014</b>	<b>5 951</b>	<b>54</b>
<b>2013</b>	<b>6 046</b>	<b>37</b>

Sumber: Dinas Kependudukan dan Pencatatan Sipil Kota Banjarbaru

Source: Population and Civil Registration Services of Banjarbaru

GOVERNMENT

**Tabel 2.6.3 Jumlah Akte Kelahiran Menurut Jenisnya Dirinci Setiap Bulan, 2017**  
**Table Monthly Birth Certificates by Types, 2017**

Bulan Month	Umum General	Exam Exam	Jumlah Total
(1)	(2)	(3)	(4)
1. Januari/January	27	306	333
2. Februari/February	60	465	525
3. Maret/March	51	490	541
4. April/April	56	307	363
5. Mei/May	89	410	499
6. Juni/June	66	263	329
7. Juli/July	74	415	489
8. Agustus/August	111	514	625
9. September/September	77	509	586
10. Oktober/October	129	590	719
11. November/November	156	547	703
12. Desember/December	126	407	533
<b>Jumlah/Total</b>	<b>1 022</b>	<b>5 223</b>	<b>6 245</b>
<b>2016</b>	<b>651</b>	<b>3 512</b>	<b>4 163</b>
<b>2015</b>	<b>907</b>	<b>2 535</b>	<b>4 210</b>
<b>2014</b>	<b>1 486</b>	<b>4 309</b>	<b>5 795</b>
<b>2013</b>	<b>3 204</b>	<b>2 842</b>	<b>6 046</b>

Sumber: Dinas Kependudukan dan Pencatatan Sipil Kota Banjarbaru

Source: Population and Civil Registration Services of Banjarbaru

## 2.7 PERTANAHAN/LAND

**Tabel 2.7.1 Jumlah Sertifikat Tanah yang Dikeluarkan Kantor  
Table Pertanahan Kota Banjarbaru, 2017  
Total Land Certificates Issued by Land Office, 2017**

Bulan Month	Surat Keputusan Hak Atas Tanah Land Right Decree					
	Hak Milik Prop erty	Hak Pakai Right of Property	Hak Guna Bangunan Building Usage Rights	Hak Guna Usaha Rights of Tenure by Long Lease	Hak Tanggung Mortgage	Wakaf Benefaction
(1)	(2)	(3)	(4)	(5)	(6)	(7)
1. Januari/January	43	-	-	-	121	-
2. Februari/February	81	-	-	-	178	-
3. Maret/March	69	-	-	-	211	-
4. April/April	121	-	-	-	156	-
5. Mei/May	44	-	-	-	164	-
6. Juni/June	31	-	-	-	100	-
7. Juli/July	83	-	-	-	128	-
8. Agustus/August	90	-	-	-	185	-
9. September/September	65	-	-	-	106	-
10. Oktober/October	75	-	3	-	176	-
11. November/November	28	-	2	-	132	-
12. Desember/December	26	-	5	-	83	-
<b>Jumlah/Total</b>	<b>756</b>	<b>-</b>	<b>10</b>	<b>-</b>	<b>1 740</b>	<b>-</b>
<b>2016</b>	<b>743</b>	<b>-</b>	<b>-</b>	<b>-</b>	<b>1 818</b>	<b>-</b>
<b>2015</b>	<b>770</b>	<b>-</b>	<b>-</b>	<b>-</b>	<b>2 929</b>	<b>-</b>
<b>2014</b>	<b>518</b>	<b>6</b>	<b>16</b>	<b>-</b>	<b>3 111</b>	<b>-</b>
<b>2013</b>	<b>506</b>	<b>15</b>	<b>8</b>	<b>-</b>	<b>5 004</b>	<b>-</b>

Sumber: Badan Pertanahan Kota Banjarbaru

Source: National Land Board of Banjarbaru



GOVERNMENT

Lanjutan Tabel / Continued Table 2.7.1

Bulan Month	Surat Keputusan Hak Atas Tanah Land Right Decree						
	Roya Roya	Balik Nama	Pe- ngecek an	Peme- cahan Sepa- ration	Pemisahan	Penggabungan Merger	Sk. Hak Procuration
(1)	(2)	(3)	(4)	(5)	(6)	(7)	(8)
1. Januari/January	85	584	614	156	210	3	43
2. Februari/February	59	347	487	185	374	3	81
3. Maret/March	85	414	600	29	59	8	69
4. April/April	105	341	524	73	77	2	121
5. Mei/May	96	502	496	171	110	59	44
6. Juni/June	52	353	488	47	317	3	31
7. Juli/July	98	404	437	76	74	2	83
8. Agustus/August	91	505	585	170	310	5	90
9. September/September	49	402	454	150	123	6	65
10. Oktober/October	86	388	544	303	1 033	8	75
11. November/November	81	484	637	92	123	17	28
12. Desember/December	64	469	446	228	86	12	26
<b>Jumlah/Total</b>	<b>951</b>	<b>5 193</b>	<b>6 312</b>	<b>1 680</b>	<b>2 896</b>	<b>78</b>	<b>756</b>
<b>2016</b>	<b>1 056</b>	<b>5 129</b>	<b>-</b>	<b>1 163</b>	<b>-</b>	<b>37</b>	<b>806</b>
<b>2015</b>	<b>1 229</b>	<b>8 456</b>	<b>-</b>	<b>567</b>	<b>-</b>	<b>39</b>	<b>654</b>
<b>2014</b>	<b>980</b>	<b>5 839</b>	<b>-</b>	<b>687</b>	<b>-</b>	<b>34</b>	<b>800</b>
<b>2013</b>	<b>1 293</b>	<b>6 058</b>	<b>-</b>	<b>-</b>	<b>-</b>	<b>-</b>	<b>495</b>

Sumber: Badan Pertanahan Kota Banjarbaru

Source: National Land Board of Banjarbaru

## 2.8 PEGAWAI NEGERI SIPIL/CIVIL SERVANTS

**Tabel 2.8.1** Jumlah Pegawai Negeri Sipil Daerah yang Bekerja di Kecamatan dan Kelurahan Menurut Jenis Kelamin di Kota Banjarbaru, 2017  
*Number of Civil Servants Working in Subdistrict and Village by Sex in Banjarbaru Municipality, 2017*

Kecamatan <i>Subdistrict</i>	Jenis Kelamin/ <i>Sex</i>		
	Laki-Laki <i>Male</i>	Perempuan <i>Female</i>	Jumlah <i>Total</i>
(1)	(2)	(3)	(4)
1. Landasan Ulin	26	35	61
2. Liang Anggang	34	24	58
3. Cempaka	44	12	56
4. Banjarbaru Utara	27	40	67
5. Banjarbaru Selatan	22	34	56
<b>Banjarbaru</b>	<b>153</b>	<b>145</b>	<b>298</b>

Sumber: Badan Kepegawaian Pendidikan dan Pelatihan Daerah Kota Banjarbaru

Source: Regional Personnel Board of Banjarbaru

**Tabel 2.8.2 Jumlah Pegawai Negeri Sipil Menurut Dinas/Instansi Pemerintah dan Jenis Kelamin di Kota Banjarbaru, 2017**  
**Number of Civil Servants by Institution/Office and Sex in Banjarbaru Municipality, 2017**

	Dinas/Instansi Pemerintahan <i>Institution/Office</i>	Jenis Kelamin/Sex		
		Laki-Laki <i>Male</i>	Perempuan <i>Female</i>	Jumlah <i>Total</i>
	(1)	(2)	(3)	(4)
1.	Staf Ahli Walikota	2	1	3
2.	Sekretariat Daerah	67	57	124
3.	Sekretariat DPRD dan KPUD	24	13	37
4.	Inspektorat	29	32	61
5.	Badan-badan, Satuan dan Kantor di lingkungan Sekretariat Kota	163	87	250
6.	Dinas Pendidikan	54	49	103
7.	Dinas Kesehatan	27	52	79
8.	Dinas Sosial	19	14	33
9.	Dinas Kependudukan dan Pencatatan Sipil	20	19	39
10.	Dinas Perhubungan	34	7	41
11.	Dinas Komunikasi dan Informatika	16	17	33
12.	Dinas Pekerjaan Umum dan Penataan Ruang	36	19	55
13.	Dinas Pemuda Olahraga, Kebudayaan dan Pariwisata	15	14	29
14.	Dinas Ketahanan Pangan, Pertanian dan Perikanan	34	65	99
15.	Dinas Koperasi Usaha Kecil Menengah & Tenaga Kerja	22	23	45
16.	Dinas Lingkungan Hidup	40	17	57
17.	Dinas Penanaman Modal dan Pelayanan Terpadu Satu Pintu	17	21	38
18.	Dinas Perdagangan	26	19	45
19.	Dinas Perumahan dan Permukiman	30	9	39
20.	Dinas Pengendalian Penduduk, Keluarga Berencana, Pemberdayaan Masyarakat, Perempuan, dan Perlindungan Anak	7	20	27
21.	Dinas Arsip dan Perpustakaan Daerah	11	22	33
22.	Kecamatan dan Kelurahan se Kota Banjarbaru	153	145	298

Lanjutan Tabel / *Continued Table 2.8.2*

Dinas/Instansi Pemerintahan <i>Institution/Office</i>		Jenis Kelamin/ <i>Sex</i>		
		Laki-Laki <i>Male</i>	Perempuan <i>Female</i>	Jumlah <i>Total</i>
(1)	(2)	(3)	(4)	
23. RSUD dan Puskesmas	187	616	803	
24. Pendidikan TK	2	142	144	
25. Pendidikan Sekolah Dasar	200	662	862	
26. Pendidikan SMP	153	329	482	
27. Pendidikan SMA	NA	NA	NA	
28. PNS Tugas Belajar	12	17	29	
29. PNS Titipan Keluar Daerah	NA	NA	NA	
<b>Jumlah/Total</b>	<b>1 400</b>	<b>2 488</b>	<b>3 888</b>	
<b>2016</b>	<b>1 462</b>	<b>2 524</b>	<b>3 986</b>	
<b>2015</b>	<b>1 674</b>	<b>2 779</b>	<b>4 453</b>	
<b>2014</b>	<b>1 679</b>	<b>2 771</b>	<b>4 450</b>	
<b>2013</b>	<b>1 708</b>	<b>2 741</b>	<b>4 449</b>	

Sumber: Badan Kepegawaian Pendidikan dan Pelatihan Daerah Kota Banjarbaru

Source: Regional Personnel Board of Banjarbaru

**Tabel 2.8.3 Jumlah Pegawai Negeri Sipil Menurut Pendidikan Tertinggi yang Ditamatkan dan Jenis Kelamin di Kota Banjarbaru, 2017**  
***Number of Civil Servants by Educational Attainment and Sex in Banjarbaru Municipality, 2017***

Pendidikan Terakhir <i>Educational Attainment</i>	Jenis Kelamin/Sex		
	Laki-Laki <i>Male</i>	Perempuan <i>Female</i>	Jumlah <i>Total</i>
(1)	(2)	(3)	(4)
Sampai dengan SD <i>Up to Primary School</i>	9	4	13
SLTP/Sederajat <i>General/Vocational Junior High School</i>	20	0	20
SMA/Sederajat <i>General/Vocational Senior High School</i>	257	248	505
Diploma I,II <i>Diploma I,II</i>	29	109	138
Diploma III/Sarjana Muda <i>Diploma III/Bachelor</i>	182	460	642
Tingkat Sarjana/Doktor/Ph.d <i>University Graduates</i>	903	1 667	2 570
<b>Jumlah/Total</b>	<b>1 377</b>	<b>2 442</b>	<b>3 888</b>

Sumber: Badan Kepegawaian Pendidikan dan Pelatihan Daerah Kota Banjarbaru

Source: Regional Personnel Board of Banjarbaru

**Tabel 2.8.4 Jumlah Pegawai Negeri Sipil Menurut Golongan Kepangkatan dan Jenis Kelamin di Kota Banjarbaru, 2017**  
**Table Number of Civil Servants by Hierarchy and Sex in Banjarbaru Municipality, 2017**

Golongan Kepangkatan <i>Hierarchy</i>	Jenis Kelamin/Sex		
	Laki-Laki <i>Male</i>	Perempuan <i>Female</i>	Jumlah <i>Total</i>
(1)	(2)	(3)	(4)
I/A (Juru Muda)	1	0	1
I/B (Juru Muda Tingkat I)	1	0	1
I/C (Juru)	8	1	9
I/D (Juru Tingkat I)	6	0	6
<b>Golongan I/Range I</b>	<b>16</b>	<b>1</b>	<b>17</b>
II/A (Pengatur Muda)	34	31	65
II/B (Pengatur Muda Tingkat I)	72	39	111
II/C (Pengatur)	118	102	220
II/D (Pengatur Tingkat I)	71	135	206
<b>Golongan II/Range II</b>	<b>295</b>	<b>307</b>	<b>602</b>
III/A (Penata Muda)	125	383	508
III/B (Penata Muda Tingkat I)	239	503	742
III/C (Penata)	187	344	531
III/D (Penata Tingkat I)	157	275	432
<b>Golongan III/Range III</b>	<b>708</b>	<b>1 505</b>	<b>2 213</b>
IV/A (Pembina Muda)	272	480	752
IV/B (Pembina Muda Tingkat I)	84	183	267
IV/C (Pembina)	21	9	30
IV/D (Pembina Tingkat I)	3	3	6
IV/E (Pembina Utama)	1	0	1
<b>Golongan IV/Range IV</b>	<b>381</b>	<b>675</b>	<b>1 056</b>
<b>Jumlah/Total</b>	<b>1 400</b>	<b>2 488</b>	<b>3 888</b>

Sumber: Badan Kepegawaian Pendidikan dan Pelatihan Daerah Kota Banjarbaru

Source: Regional Personnel Board of Banjarbaru

**Tabel 2.8.5 Jumlah Pegawai Negeri Sipil di Lingkungan Pemerintah Kota Banjarbaru Menurut Instansi dan Golongan, 2017**  
**Number of Local Government Civil Servants by Instance and Rank, 2017**

	Instansi <i>Instance</i>	Golongan/ <i>Rank</i>				Jumlah <i>Total</i>
		I <b>(2)</b>	II <b>(3)</b>	III <b>(4)</b>	IV <b>(5)</b>	
	<b>(1)</b>				<b>(6)</b>	
1.	Staf Ahli Walikota	-	-	-	3	<b>3</b>
2.	Sekretariat Daerah	-	25	80	19	<b>124</b>
3.	Sekretariat DPRD dan KPUD	1	12	19	5	<b>37</b>
4.	Inspektorat	-	7	34	20	<b>61</b>
5.	Badan-badan, Satuan dan Kantor di lingkungan Sekretariat Kota	2	67	148	33	<b>250</b>
6.	Dinas Pendidikan	-	19	52	32	<b>103</b>
7.	Dinas Kesehatan	-	11	58	10	<b>79</b>
8.	Dinas Sosial	-	5	20	8	<b>33</b>
9.	Dinas Kependudukan dan Pencatatan Sipil	-	6	27	6	<b>39</b>
10.	Dinas Perhubungan	1	16	17	7	<b>41</b>
11.	Dinas Komunikasi dan Informatika	-	9	22	2	<b>33</b>
12.	Dinas Pekerjaan Umum dan Penataan Ruang	2	9	36	8	<b>55</b>
13.	Dinas Pemuda Olahraga, Kebudayaan dan Pariwisata	6	5	17	7	<b>29</b>
14.	Dinas Ketahanan Pangan, Pertanian dan Perikanan	1	12	67	19	<b>99</b>
15.	Dinas Koperasi Usaha Kecil Menengah & Tenaga Kerja	-	9	26	10	<b>45</b>
16.	Dinas Lingkungan Hidup	1	15	29	11	<b>57</b>
17.	Dinas Penanaman Modal dan Pelayanan Terpadu Satu Pintu	-	2	23	13	<b>38</b>
18.	Dinas Perdagangan	-	7	30	8	<b>45</b>
19.	Dinas Perumahan dan Permukiman	1	13	17	8	<b>39</b>
20.	Dinas Pengendalian Penduduk, Keluarga Berencana, Pemberdayaan Masyarakat, Perempuan, dan Perlindungan Anak	-	4	16	7	<b>27</b>
21.	Dinas Arsip dan Perpustakaan Daerah	-	6	18	9	<b>33</b>
22.	Kecamatan dan Kelurahan se Kota Banjarbaru	1	71	212	14	<b>298</b>
23.	RSUD dan Puskesmas	3	179	572	9	<b>803</b>
24.	Pendidikan TK	-	12	97	35	<b>144</b>
25.	Pendidikan Sekolah Dasar	2	65	302	493	<b>862</b>
26.	Pendidikan SMP	2	14	246	220	<b>482</b>

Lanjutan Tabel / *Continued Table 2.8.5*

	Instansi <i>Instance</i>	Golongan/ <i>Rank</i>				Jumlah
		I	II	III	IV	<i>Total</i>
	(1)	(2)	(3)	(4)	(5)	(6)
27.	Pendidikan SMA	NA	NA	NA	NA	NA
28.	PNS Tugas Belajar	-	1	28	-	29
29.	PNS Titipan Keluar Daerah	-	-	-	-	-
<b>Jumlah/<i>Total</i></b>		<b>17</b>	<b>602</b>	<b>2 213</b>	<b>1 056</b>	<b>3 888</b>
<b>2016</b>		<b>22</b>	<b>709</b>	<b>2 171</b>	<b>1 084</b>	<b>3 986</b>
<b>2015</b>		<b>24</b>	<b>819</b>	<b>2 308</b>	<b>1 302</b>	<b>4 453</b>
<b>2014</b>		<b>29</b>	<b>866</b>	<b>2 236</b>	<b>1 319</b>	<b>4 450</b>
<b>2013</b>		<b>28</b>	<b>922</b>	<b>2125</b>	<b>1 352</b>	<b>4 449</b>

Sumber: Badan Kepegawaian Pendidikan dan Pelatihan Daerah Kota Banjarbaru

Source: Regional Personnel Board of Banjarbaru



**Tabel 2.8.6 Jumlah Pegawai Negeri Sipil di Lingkungan Pemerintah Kota Banjarbaru Menurut Instansi dan Tingkat Pendidikan, 2017**  
**Table** **Number of Local Government Civil Servants by Instance and Education Level, 2017**

	Instansi <i>Instance</i>	Tingkat Pendidikan/ <i>Education Level</i>							Profesi	Jumlah <i>Total</i>
		SD	SMP	SMA	Dip	S1	S2	S3		
	(1)	(2)	(3)	(4)	(5)	(6)	(7)	(8)	(9)	(10)
1.	Staf Ahli Walikota	-	-	-	-	-	3	-	NA	3
2.	Sekretariat Daerah	-	-	18	27	59	19	1	NA	124
3.	Sekretariat DPRD dan KPUD	-	1	13	3	14	6	-	NA	37
4.	Inspektorat	-	-	3	5	40	13	-	NA	61
5.	Badan-badan, Satuan dan Kantor di lingkungan Sekretariat Kota	-	2	64	28	115	41	-	NA	250
6.	Dinas Pendidikan	-	-	15	11	55	22	-	NA	103
7.	Dinas Kesehatan	-	-	10	17	31	21	-	NA	79
8.	Dinas Sosial	-	-	5	6	16	6	-	NA	33
9.	Dinas Kependudukan dan Pencatatan Sipil	-	-	4	10	19	6	-	NA	39
10.	Dinas Perhubungan	1	1	16	3	14	6	-	NA	41
11.	Dinas Komunikasi dan Informatika	-	-	7	6	16	4	-	NA	33
12.	Dinas Pekerjaan Umum dan Penataan Ruang	2	-	13	6	25	9	-	NA	55
13.	Dinas Pemuda Olahraga, Kebudayaan dan Pariwisata	-	-	5	2	14	7	1	NA	29
14.	Dinas Ketahanan Pangan, Pertanian dan Perikanan	-	1	12	7	59	20	-	NA	99
15.	Dinas Koperasi Usaha Kecil Menengah & Tenaga Kerja	1	-	3	10	18	13	-	NA	45
16.	Dinas Lingkungan Hidup	-	2	15	5	19	16	-	NA	57
17.	Dinas Penanaman Modal dan Pelayanan Terpadu Satu Pintu	-	-	4	3	17	14	-	NA	38
18.	Dinas Perdagangan	-	-	10	3	22	10	-	NA	45
19.	Dinas Perumahan dan Permukiman	-	1	13	3	14	8	-	NA	39
20.	Dinas Pengendalian Penduduk, Keluarga Berencana, Pemberdayaan Masyarakat, Perempuan, dan Perlindungan Anak	-	-	7	1	11	8	-	NA	27
21.	Dinas Arsip dan Perpustakaan Daerah	-	-	4	4	11	14	-	NA	33

Lanjutan Tabel / *Continued Table 2.8.6*

Instansi <i>Instance</i>	Tingkat Pendidikan/ <i>Education Level</i>								Jumlah <i>Total</i>
	SD	SMP	SMA	Dip	S1	S2	S3	Pro- fesi	
(1)	(2)	(3)	(4)	(5)	(6)	(7)	(8)	(9)	(10)
22. Kecamatan dan Kelurahan se Kota Banjarbaru	3	2	68	67	128	30	-	NA	298
23. RSUD dan Puskesmas	2	4	104	442	211	39	1	NA	803
24. Pendidikan TK	-	-	7	13	121	3	-	NA	144
25. Pendidikan Sekolah Dasar	3	5	62	77	662	53	-	NA	862
26. Pendidikan SMP	1	1	23	12	405	40	-	NA	482
27. Pendidikan SMA	NA	NA	NA	NA	NA	NA	NA	NA	NA
28. PNS Tugas Belajar	-	-	-	9	20	-	-	NA	29
29. PNS Titipan Keluar Daerah	-	-	-	-	-	-	-	NA	-
<b>Jumlah/Total</b>	<b>13</b>	<b>20</b>	<b>505</b>	<b>780</b>	<b>2 136</b>	<b>431</b>	<b>3</b>	<b>NA</b>	<b>3 888</b>
<b>2016</b>	<b>29</b>	<b>30</b>	<b>589</b>	<b>982</b>	<b>1 927</b>	<b>333</b>	<b>6</b>	<b>91</b>	<b>3 986</b>
<b>2015</b>	<b>30</b>	<b>32</b>	<b>668</b>	<b>990</b>	<b>2 283</b>	<b>352</b>	<b>11</b>	<b>87</b>	<b>4 453</b>
<b>2014</b>	<b>31</b>	<b>37</b>	<b>692</b>	<b>1 056</b>	<b>2 212</b>	<b>323</b>	<b>11</b>	<b>88</b>	<b>4 450</b>
<b>2013</b>	<b>32</b>	<b>38</b>	<b>697</b>	<b>1 095</b>	<b>2 172</b>	<b>314</b>	<b>4</b>	<b>97</b>	<b>4 449</b>

Sumber: Badan Kepegawaian Pendidikan dan Pelatihan Daerah Kota Banjarbaru

Source: Regional Personnel Board of Banjarbaru

**Tabel 2.8.7 Jumlah Pegawai Negeri Sipil di Lingkungan Pemerintah Kota Banjarbaru, Menurut Instansi dan Eselon, 2017**  
**Number of Local Government Civil Servants by Instance and Echelon, 2017**

	Instansi <i>Instance</i>	Non Eselon	Eselon/ <i>Echelon</i>					Jumlah <i>Total</i>
			I	II	III	IV	V	
	(1)	(2)	(3)	(4)	(5)	(6)	(7)	(8)
1.	Staf Ahli Walikota	-	-	3	-	-	-	3
2.	Sekretariat Daerah	83	-	4	9	28	-	124
3.	Sekretariat DPRD dan KPUD	20	-	1	4	12	-	37
4.	Inspektorat	55	-	-	4	2	-	61
5.	Badan-badan, Satuan dan Kantor di lingkungan Sekretariat Kota	153	-	4	26	67	-	250
6.	Dinas Pendidikan	79	-	1	5	18	-	103
7.	Dinas Kesehatan	64	-	1	4	10	-	79
8.	Dinas Sosial	20	-	1	4	8	-	33
9.	Dinas Kependudukan dan Pencatatan Sipil	26	-	1	4	8	-	39
10.	Dinas Perhubungan	27	-	1	3	10	-	41
11.	Dinas Komunikasi dan Informatika	20	-	-	4	9	-	33
12.	Dinas Pekerjaan Umum dan Penataan Ruang	35	-	1	6	13	-	55
13.	Dinas Pemuda Olahraga, Kebudayaan dan Pariwisata	13	-	-	5	11	-	29
14.	Dinas Ketahanan Pangan, Pertanian dan Perikanan	70	-	-	6	23	-	99
15.	Dinas Koperasi Usaha Kecil Menengah & Tenaga Kerja	25	-	1	5	14	-	45
16.	Dinas Lingkungan Hidup	38	-	1	5	13	-	57
17.	Dinas Penanaman Modal dan Pelayanan Terpadu Satu Pintu	20	-	1	5	12	-	38
18.	Dinas Perdagangan	23	-	-	4	18	-	45
19.	Dinas Perumahan dan Permukiman	25	-	1	4	9	-	39
20.	Dinas Pengendalian Penduduk, Keluarga Berencana, Pemberdayaan Masyarakat, Perempuan, dan Perlindungan Anak	10	-	1	5	11	-	27
21.	Dinas Arsip dan Perpustakaan Daerah	20	-	1	4	8	-	33
22.	Kecamatan dan Kelurahan se Kota Banjarbaru	159	-	-	8	131	-	298

Lanjutan Tabel / *Continued Table 2.8.7*

	Instansi <i>Instance</i>	Non Eselon	Eselon/ <i>Echelon</i>					Jumlah <i>Total</i>
			I	II	III	IV	V	
	(1)	(2)	(3)	(4)	(5)	(6)	(7)	(8)
23.	RSUD dan Puskesmas	772	-	-	4	27	-	803
24.	Pendidikan TK	144	-	-	-	-	-	144
25.	Pendidikan Sekolah Dasar	862	-	-	-	-	-	862
26.	Pendidikan SMP	471	-	-	-	-	11	482
27.	Pendidikan SMA	NA	NA	NA	NA	NA	NA	NA
28.	PNS Tugas Belajar	29	-	-	-	-	-	29
29.	PNS Titipan Keluar Daerah	NA	NA	NA	NA	NA	NA	NA
<b>Jumlah/Total</b>		<b>3 263</b>	<b>-</b>	<b>24</b>	<b>128</b>	<b>462</b>	<b>11</b>	<b>3 888</b>
<b>2016</b>		<b>3 401</b>	<b>-</b>	<b>29</b>	<b>127</b>	<b>413</b>	<b>14</b>	<b>3 986</b>
<b>2015</b>		<b>3 840</b>	<b>-</b>	<b>30</b>	<b>133</b>	<b>433</b>	<b>17</b>	<b>4 453</b>
<b>2014</b>		<b>3 854</b>	<b>-</b>	<b>28</b>	<b>128</b>	<b>422</b>	<b>18</b>	<b>4 450</b>
<b>2013</b>		<b>3 867</b>	<b>-</b>	<b>26</b>	<b>122</b>	<b>413</b>	<b>21</b>	<b>4 449</b>

Sumber: Badan Kepegawaian Pendidikan dan Pelatihan Daerah Kota Banjarbaru

Source: Regional Personnel Board of Banjarbaru

**Tabel 2.8.8 Jumlah Pegawai Negeri Sipil Instansi Vertikal Kota Banjarbaru Menurut Instansi dan Golongan, 2017**  
**Number of Vertical Government Civil Servants by Instance and Rank, 2017**

	Instansi <i>Instance</i>	Golongan/ <i>Rank</i>				Jumlah <i>Total</i>
		I	II	III	IV	
	(1)	(2)	(3)	(4)	(5)	(6)
1.	Kementerian Riset, Teknologi, dan Pendidikan Tinggi	1	0	3	0	4
2.	Kementerian Dalam Negeri	1	0	0	0	1
3.	Kementerian Pertahanan	1	19	4	0	24
4.	Kementerian Hukum dan Hak Asasi Manusia	0	22	33	0	55
5.	Kementerian Keuangan	0	29	24	1	54
6.	Kementerian Pertanian	4	35	99	24	162
7.	Kementerian Perhubungan	0	0	6	0	6
8.	Kementerian Pendidikan dan Kebudayaan	0	4	9	9	22
9.	Kementerian Kesehatan	0	7	54	13	74
10.	Kementerian Agama	1	13	175	40	229
11.	Kementerian Ketenagakerjaan	0	0	1	0	1
12.	Kementerian Sosial	0	1	8	2	11
13.	Kementerian Lingkungan Hidup dan Kehutanan	7	78	269	17	371
14.	Kementerian Kelautan dan Perikanan	0	0	2	0	2
15.	Kementerian Perindustrian	0	6	43	6	55
16.	Kementerian Perdagangan	0	4	2	1	7
17.	Kejaksaan Agung	0	8	16	0	24
18.	Mahkamah Agung RI	0	1	31	1	33
19.	Badan Pemeriksa Keuangan	0	22	52	5	79
20.	Badan Kepegawaian Negara (BKN)	0	27	66	5	98

Lanjutan Tabel / *Continued Table 2.8.8*

	Instansi <i>Instance</i>	Golongan/ <i>Class</i>				Jumlah <i>Total</i>
		I	II	III	IV	
	(1)	(2)	(3)	(4)	(5)	(6)
21.	Badan Pusat Statistik (BPS)	0	4	11	0	15
22.	Kementerian Agraria dan Tata Ruang/Badan Pertanahan Nasional (BPN)	0	7	39	4	50
23.	Kepolisian Negara	1	22	12	0	35
24.	Badan Meteorologi, Klimatologi dan Geofisika (BMKG)	0	0	1	0	1
25.	Setjen Komisi Pemilihan Umum	0	0	2	0	2
26.	Badan Nasional Penempatan Perlindungan TKI	0	3	13	1	17
27.	Badan Narkotika Nasional	0	1	5	0	6
28.	Badan Pengawasan Keuangan dan Pembangunan	0	8	51	11	70
<b>Jumlah/<i>Total</i></b>		<b>16</b>	<b>321</b>	<b>1 031</b>	<b>140</b>	<b>1 508</b>
<b>2016</b>		<b>16</b>	<b>328</b>	<b>1 020</b>	<b>137</b>	<b>1 501</b>
<b>2015</b>		<b>14</b>	<b>288</b>	<b>928</b>	<b>97</b>	<b>1 327</b>
<b>2014</b>		<b>20</b>	<b>315</b>	<b>1 065</b>	<b>203</b>	<b>1 603</b>
<b>2013</b>		<b>24</b>	<b>341</b>	<b>1 158</b>	<b>232</b>	<b>1 755</b>

Sumber: Kantor Regional VIII Badan Kepegawaian Negara Banjarmasin

Source: *Official Region VIII BKN of Banjarmasin*

**Tabel 2.8.9 Jumlah Pegawai Negeri Sipil Instansi Vertikal Kota Banjarbaru Menurut Instansi dan Tingkat Pendidikan, 2017**  
**Number of Vertical Government Civil Servants by Instance and Education Level, 2017**

	Instansi <i>Instance</i>	Tingkat Pendidikan/ <i>Education Level</i>						Jumlah <i>Total</i>	
		SD	SMP	SMA	Dip	S1	S2		S3
	(1)	(2)	(3)	(4)	(5)	(6)	(7)	(8)	(9)
1.	Kementerian Riset, Teknologi, dan Pendidikan Tinggi	0	1	2	0	0	1	0	4
2.	Kementerian Dalam Negeri	0	0	0	0	1	0	0	1
3.	Kementerian Pertahanan	2	2	15	5	0	0	0	24
4.	Kementerian Hukum dan Hak Asasi Manusia	1	0	23	9	19	3	0	55
5.	Kementerian Keuangan	0	0	10	30	12	2	0	54
6.	Kementerian Pertanian	9	8	54	16	42	28	5	162
7.	Kementerian Perhubungan	0	0	0	5	1	0	0	6
8.	Kementerian Pendidikan dan Kebudayaan	4	0	6	1	8	3	0	22
9.	Kementerian Kesehatan	4	2	15	7	25	21	0	74
10.	Kementerian Agama	0	1	28	7	161	31	1	229
11.	Kementerian Ketenagakerjaan	0	0	1	0	0	0	0	1
12.	Kementerian Sosial	0	0	2	1	8	0	0	11
13.	Kementerian Lingkungan Hidup dan Kehutanan	11	6	171	14	134	35	0	371
14.	Kementerian Kelautan dan Perikanan	0	0	0	0	2	0	0	2
15.	Kementerian Perindustrian	1	1	19	8	22	4	0	55
16.	Kementerian Perdagangan	0	0	0	4	2	1	0	7
17.	Kejaksaan Agung	0	0	11	2	9	2	0	24
18.	Mahkamah Agung RI	0	0	11	2	19	1	0	33
19.	Badan Pemeriksa Keuangan	0	2	17	4	49	7	0	79
20.	Badan Kepegawaian Negara (BKN)	0	0	20	17	49	12	0	98

Lanjutan Tabel /Continued Table 2.8.9

	Instansi <i>Instance</i>	Tingkat Pendidikan/ <i>Education Level</i>						Jumlah <i>Total</i>	
		SD	SMP	SMA	Dip	S1	S2		S3
	(1)	(2)	(3)	(4)	(5)	(6)	(7)	(8)	(9)
21.	Badan Pusat Statistik (BPS)	0	0	7	0	8	0	0	15
22.	Kementrian Agraria dan Tata Ruang/Badan Pertanahan	0	1	22	6	19	2	0	50
23.	Kepolisian Negara	4	1	28	1	1	0	0	35
24.	Badan Meteorologi, Klimatologi dan Geofisika (BMKG)	0	0	0	0	1	0	0	1
25.	Setjen Komisi Pemilihan Umum	0	0	0	0	2	0	0	2
26.	Badan Nasional Penempatan Perlindungan TKI	0	1	6	0	9	1	0	17
27.	Badan Narkotika Nasional	0	0	1	1	4	0	0	6
28.	Badan Pengawasan Keuangan dan Pembangunan	0	0	14	26	29	1	0	70
	<b>Total/Total</b>	<b>36</b>	<b>26</b>	<b>483</b>	<b>166</b>	<b>636</b>	<b>155</b>	<b>6</b>	<b>1 508</b>
	<b>2016</b>	<b>36</b>	<b>25</b>	<b>487</b>	<b>166</b>	<b>644</b>	<b>139</b>	<b>4</b>	<b>1 501</b>
	<b>2015</b>	<b>33</b>	<b>22</b>	<b>423</b>	<b>136</b>	<b>589</b>	<b>1</b>	<b>0</b>	<b>1 327</b>
	<b>2014</b>	<b>32</b>	<b>22</b>	<b>460</b>	<b>154</b>	<b>660</b>	<b>261</b>	<b>14</b>	<b>1 603</b>
	<b>2013</b>	<b>34</b>	<b>23</b>	<b>497</b>	<b>187</b>	<b>730</b>	<b>269</b>	<b>15</b>	<b>1 755</b>

Sumber: Kantor Regional VIII Badan Kepegawaian Negara Banjarmasin

Source: Official Region VIII BKN of Banjarmasin



**Tabel 2.8.10 Jumlah Pegawai Negeri Sipil Instansi Vertikal Kota Banjarbaru Menurut Instansi dan Jenis Kelamin, 2017**  
**Number of Vertical Government Civil Servants by Instance and Sex, 2017**

	Instansi <i>Instance</i>	Jenis Kelamin/ <i>Sex</i>		Jumlah <i>Total</i>
		Laki-laki <i>Man</i>	Perempuan <i>Woman</i>	
	(1)	(2)	(3)	(4)
1.	Kementerian Riset, Teknologi, dan Pendidikan Tinggi	2	2	4
2.	Kementerian Dalam Negeri	0	1	1
3.	Kementerian Pertahanan	8	16	24
4.	Kementerian Hukum dan Hak Asasi Manusia	38	17	55
5.	Kementerian Keuangan	41	13	54
6.	Kementerian Pertanian	94	68	162
7.	Kementerian Perhubungan	6	0	6
8.	Kementerian Pendidikan dan Kebudayaan	18	4	22
9.	Kementerian Kesehatan	37	37	74
10.	Kementerian Agama	124	105	229
11.	Kementerian Ketenagakerjaan	1	0	1
12.	Kementerian Sosial	6	5	11
13.	Kementerian Lingkungan Hidup dan Kehutanan	284	87	371
14.	Kementerian Kelautan dan Perikanan	1	1	2
15.	Kementerian Perindustrian	36	19	55
16.	Kementerian Perdagangan	6	1	7
17.	Kejaksaan Agung	12	12	24
18.	Mahkamah Agung RI	16	17	33
19.	Badan Pemeriksa Keuangan	47	32	79
20.	Badan Kepegawaian Negara (BKN)	53	45	98

Lanjutan Tabel /Continued Table 2.8.10

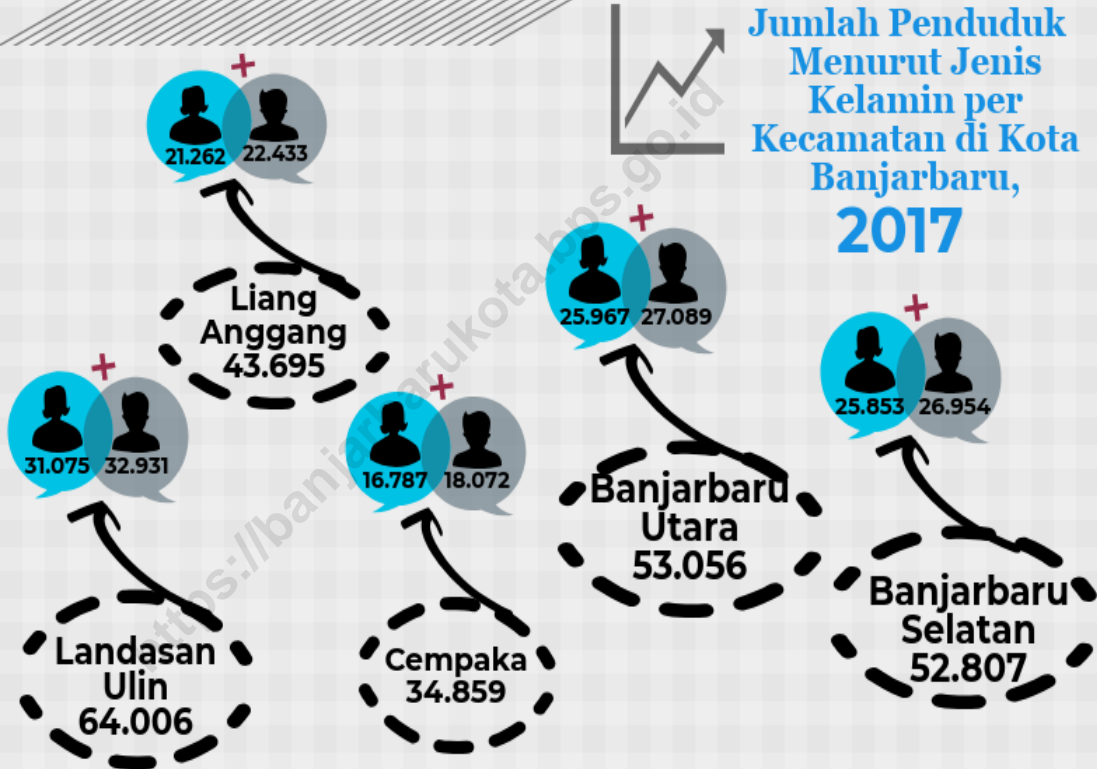
	Instansi <i>Instance</i>	Jenis Kelamin/ Sex		Jumlah <i>Total</i>
		Laki-laki <i>Man</i>	Perempuan <i>Woman</i>	
	(1)	(2)	(3)	(4)
21.	Badan Pusat Statistik (BPS)	11	4	15
22.	Kementrian Agraria dan Tata Ruang/Badan Pertanahan Nasional (BPN)	29	21	50
23.	Kepolisian Negara	14	21	35
24.	Badan Meteorologi, Klimatologi dan Geofisika (BMKG)	1	0	1
25.	Setjen Komisi Pemilihan Umum	2	0	2
26.	Badan Nasional Penempatan Perlindungan TKI	10	7	17
27.	Badan Narkotika Nasional	3	3	6
28.	Badan Pengawasan Keuangan dan Pembangunan	50	20	70
<b>Jumlah/Total</b>		<b>950</b>	<b>558</b>	<b>1 508</b>
<b>2016</b>		<b>983</b>	<b>548</b>	<b>1 501</b>
<b>2015</b>		<b>871</b>	<b>456</b>	<b>1 327</b>
<b>2014</b>		<b>1 023</b>	<b>580</b>	<b>1 603</b>
<b>2013</b>		<b>1 106</b>	<b>649</b>	<b>1 755</b>

Sumber: Kantor Regional VIII Badan Kepegawaian Negara Banjarmasin

Source: Official Region VIII BKN of Banjarmasin



**Jumlah Penduduk Menurut Jenis Kelamin per Kecamatan di Kota Banjarbaru, 2017**





**PENJELASAN TEKNIS**

1. Sumber utama data kependudukan adalah sensus penduduk yang dilaksanakan setiap sepuluh tahun sekali. Sensus penduduk telah dilaksanakan sebanyak enam kali sejak Indonesia merdeka, yaitu tahun 1961, 1971, 1980, 1990, 2000, dan 2010.

Di dalam sensus penduduk, pencacahan dilakukan terhadap seluruh penduduk yang berdomisili di wilayah teritorial Indonesia termasuk warga negara asing kecuali anggota korps diplomatik negara sahabat beserta keluarganya.

Metode pengumpulan data dalam sensus dilakukan dengan wawancara antara petugas sensus dengan responden dan juga melalui *e-census*. Pencatatan penduduk menggunakan konsep *usual residence*, yaitu konsep di mana penduduk biasa bertempat tinggal. Bagi penduduk yang bertempat tinggal tetap dicacah di mana mereka biasa tinggal, sedangkan untuk penduduk yang tidak bertempat tinggal tetap dicacah di tempat di mana mereka ditemukan petugas sensus pada malam 'Hari Sensus'. Termasuk penduduk yang tidak bertempat tinggal tetap adalah

**TECHNICAL NOTES**

1. *The main source of demographic data is population census, which is conducted every ten years. Population Census has been conducted six times since Indonesia's independence: 1961, 1971, 1980, 1990, 2000, and 2010.*

*The population census enumerates all residents who domicile in the entire territory of Indonesia including foreign citizens except the diplomatic corps members and their families.*

*The method of data collection in a population census involves interviewing respondents and conducting e-census. Enumeration of the population uses the concept of "usual residence", which is the concept of "places where people usually live". De jure was applied to the permanent residents, while de facto was applied to non-permanent residents. The permanent residents were enumerated in place where they normally live, the non-permanent residents were enumerated where they were found by the enumerators, on the night of*

tuna wisma, awak kapal berbendera Indonesia, penghuni perahu/rumah apung, masyarakat terpencil/terasing, dan pengungsi. Bagi mereka yang mempunyai tempat tinggal tetap dan sedang bepergian ke luar wilayah lebih dari enam bulan, tidak dicacah di tempat tinggalnya, tetapi dicacah di tempat tujuannya. Untuk tahun yang tidak dilaksanakan sensus penduduk, data kependudukan diperoleh dari hasil proyeksi penduduk. Proyeksi penduduk merupakan suatu perhitungan ilmiah yang didasarkan pada asumsi dari komponen-komponen perubahan penduduk, yaitu kelahiran, kematian, dan migrasi. Proyeksi penduduk Indonesia 2010–2035 menggunakan data dasar penduduk hasil SP2010.

2. **Penduduk Indonesia** adalah semua orang yang berdomisili di wilayah teritorial Indonesia selama 6 bulan atau lebih dan atau mereka yang berdomisili kurang dari 6 bulan tetapi bertujuan menetap.
3. **Laju pertumbuhan penduduk** adalah angka yang menunjukkan persentase penambahan penduduk

*'Census Date'. The non permanent residents include homeless people, ship crew, boat people, remote area community, and internally displaced persons. Those who had permanent residence and had been travelling away from their home for six months or more were not enumerated in their permanent place, but in the place where they were during the census. For the periods where the population census is not conducted, population projection is done to estimate population during those years. The population projection is an estimate based on the demographic components, such as birth, death, and migration. Indonesia's 2010–2035 population projection used the 2010 Population Census as the base population.*

2. **The population of Indonesia** are all residents of the entire territory of Indonesia who have stayed for six months or longer, and those who intended to stay more than six months even though their length of stay is less than six months.
3. **The growth rate of population** is the number that show percentage of population growth within a

dalam jangka waktu tertentu.

*specified period.*

4. **Kepadatan penduduk** adalah rasio banyaknya penduduk per kilometer persegi.
4. **Population density** is ratio of population per square kilometer.
5. **Rasio jenis kelamin** adalah perbandingan antara penduduk laki-laki dan penduduk perempuan pada suatu wilayah dan waktu tertentu. Biasanya dinyatakan dengan banyaknya penduduk laki-laki untuk 100 penduduk perempuan.
5. **Sex ratio** is the ratio of males population to females population in a given area and time, usually expressed as the number of males for every 100 females.
6. **Distribusi penduduk** adalah pola persebaran penduduk di suatu wilayah, baik berdasarkan batas-batas geografis maupun berdasarkan batas-batas administrasi pemerintahan.
6. **Population distribution** is the pattern of population distribution in an area, either by geographic boundaries or by government administrative boundaries.
7. **Komposisi penduduk** adalah pola persebaran penduduk menurut karakteristiknya, contoh: penduduk menurut kelompok umur, penduduk menurut jenis kelamin
7. **Population composition** is the pattern of population distribution by its characteristics, example: population by age group, population by sex
8. **Rumah tangga** adalah seseorang atau sekelompok orang yang mendiami sebagian atau seluruh bangunan fisik/sensus dan biasanya tinggal bersama serta pengelolaan makan dari satu dapur. Yang dimaksud makan dari satu dapur adalah jika pengurusan kebutuhan
8. **Household** is an individual or group of people living in a physical/census building unit or part of it and usually commit on a common provision for food and other essentials of living. Common provision for food means one organising daily needs for all of



## POPULATION AND EMPLOYMENT

sehari-harinya dikelola bersama-sama menjadi satu.

*household members.*

9. **Anggota rumah tangga** adalah semua orang yang biasanya bertempat tinggal di suatu rumah tangga, baik yang berada di rumah pada waktu pencacahan maupun yang sementara tidak ada.

9. **Household member** are those who usually lives in a household regardless of their location at the time of enumeration.

10. **Rata-rata anggota rumah tangga** adalah angka yang menunjukkan rata-rata jumlah anggota rumah tangga per rumah tangga.

10. **Average household size** is the average number of household members per household.

11. **Penduduk usia kerja** adalah penduduk yang berumur 15 tahun ke atas.

11. **Working age population** is persons of 15 years and over.

12. **Angkatan kerja** adalah penduduk usia kerja (15 tahun ke atas) yang bekerja, punya pekerjaan namun sementara tidak bekerja, dan pengangguran.

12. **Labor force or economically active** are persons of 15 years and over, who in the previous week were working, temporarily absent from work but having jobs, and unemployment.

13. **Bekerja** adalah kegiatan ekonomi yang dilakukan oleh seseorang dengan maksud memperoleh atau membantu memperoleh pendapatan atau keuntungan dan lamanya bekerja paling sedikit 1 jam secara terus menerus dalam seminggu yang lalu (termasuk

13. **Working** is economic activity conducted by a person and intended to earn income by doing work or helping to do work at least one hour continuously during the reference week (including unpaid family worker/s for any economic activity).

pekerja keluarga tanpa upah yang membantu dalam suatu usaha/kegiatan ekonomi).

14. **Jumlah jam kerja seluruhnya** adalah jumlah jam kerja yang digunakan untuk bekerja (tidak termasuk jam kerja istirahat resmi dan jam kerja yang digunakan untuk hal-hal di luar pekerjaan).
14. **Total working hours** is the total hours spent by an employee to perform all jobs (excluding the time used for other activities which are not classified as work).
15. **Lapangan usaha** adalah bidang kegiatan dari pekerjaan/tempat bekerja di mana seseorang bekerja. Klasifikasi lapangan usaha mengikuti Klasifikasi Baku Lapangan Usaha Indonesia (KBLI) dalam 1 digit.
15. **Industry** is field of a person's activity or establishment. The classification of industries follows the Indonesia Standard Industrial Classification (KBLI) in one digit.
16. **Status pekerjaan** adalah kedudukan seseorang dalam unit usaha/kegiatan dalam melakukan pekerjaan.
16. **Employment status** is the status of a person at his place of work or establishment where he was employed.
17. **Berusaha sendiri tanpa dibantu orang lain** adalah bekerja atau berusaha dengan menanggung risiko secara ekonomis, yaitu dengan tidak kembalinya ongkos produksi yang telah dikeluarkan dalam rangka usahanya tersebut, serta tidak menggunakan pekerja dibayar maupun pekerja tak dibayar, termasuk yang sifat pekerjaannya memerlukan teknologi atau keahlian khusus.
17. **Own-account worker** is a person who works at his own risk without assisted by paid per mount worker or unpaid worker include technical job or skill job.

18. **Berusaha dibantu buruh tidak tetap/buruh tidak dibayar** adalah bekerja atau berusaha atas risiko sendiri, dan menggunakan buruh/pekerja tak dibayar dan atau buruh/pekerja tidak tetap.
19. **Berusaha dibantu buruh tetap/buruh dibayar** adalah berusaha atas risiko sendiri dan mempekerjakan paling sedikit satu orang buruh/pekerja tetap yang dibayar.
20. **Buruh/karyawan/pegawai** adalah seseorang yang bekerja pada orang lain atau instansi/kantor/perusahaan secara tetap dengan menerima upah/gaji baik berupa uang maupun barang. Buruh yang tidak mempunyai majikan tetap, tidak digolongkan sebagai buruh/karyawan, tetapi sebagai pekerja bebas. Seseorang dianggap memiliki majikan tetap jika memiliki 1 (satu) majikan (orang/rumah tangga) yang sama dalam sebulan terakhir, khusus pada sektor bangunan batasannya tiga bulan. Apabila majikannya instansi/lembaga, boleh lebih dari satu.
21. **Pekerja bebas** adalah seseorang
18. *Employer assisted by temporary workers/unpaid worker is a person who works at his own risk and assisted by temporary worker/unpaid worker.*
19. *Employer assisted by permanent workers/paid workers is a person who does his business at her/his own risk at least one assisted by paid permanent worker.*
20. *Employee is a person who work permanently for other people or institution/office/company and gains some money/cash or goods as wage/salary. Labor who have no permanent employer is not categorized as a laborer/worker/employee but casual worker. A laborers in general is considered to have a permanent employer if he has the same employer during the past month, particularly for building construction sector is 3 months. If the employer is an institution, more than 1 (one) employer is allowed.*
21. *Casual employee is a person who*

yang bekerja pada orang lain/majikan/institusi yang tidak tetap (lebih dari 1 majikan dalam sebulan terakhir) di usaha pertanian baik berupa usaha rumah tangga maupun bukan usaha rumah tangga, ataupun di nonpertanian atas dasar balas jasa dengan menerima upah atau imbalan baik berupa uang maupun barang, dan baik dengan sistem pembayaran harian maupun borongan.

*does not work permanently for other people/employer/ institution (more than 1 employer during the last 1 month) in agricultural sector, either home industry or not home industry, or in non-agricultural sector based on remuneration paid with money or goods, and based on daily or contact payment system.*

22. **Pekerja tak dibayar** adalah seseorang yang bekerja membantu usaha untuk memperoleh penghasilan/keuntungan yang dilakukan oleh salah seorang anggota rumah tangga atau bukan anggota rumah tangga tanpa mendapat upah/gaji baik berupa uang maupun barang.

22. **Unpaid worker** is a person who intended to work without pay either with money or good, in an establishment run by other members of the family, relative or neighbour.

**ULASAN**

**DESCRIPTION**

**Kependudukan**

Berdasarkan proyeksi penduduk, tahun 2017 jumlah rumah tangga di Kota Banjarbaru mencapai 73.323 dengan jumlah penduduk 248.423 orang yang terdiri dari 127.479 laki-laki dan 120.944 perempuan atau dengan sex ratio 105 yang berarti jumlah laki-laki lebih banyak daripada jumlah perempuan.

Jumlah penduduk terbanyak di Kecamatan Landasan Ulin (64.006 orang) dan yang paling sedikit adalah Kecamatan Cempaka (34.859 orang). Kecamatan yang paling padat adalah Kecamatan Banjarbaru Selatan (2.405 penduduk per km<sup>2</sup>) sedangkan yang paling jarang penduduknya adalah Kecamatan Cempaka (238 penduduk per km<sup>2</sup>).

Sex rasio terbesar ada di Kecamatan Cempaka yaitu sebesar 108 sedangkan sex rasio terendah di Kecamatan Banjarbaru Utara dan Banjarbaru Selatan yaitu sebesar 104.

**Ketenagakerjaan**

Data Dinas Sosial dan Tenaga Kerja Kota Banjarbaru menunjukkan pada tahun 2017 tercatat 1.600 orang pencari

**Population**

*Based on population projection, in 2017 numbers of household in Banjarbaru reached out 73,323 with number of population was 248,423 people consist of 127,479 male and 120,944 female or with sex ratio 105 which meant more male than female.*

*The most populated was in Landasan Ulin Subdistrict (64,006 orang people) and the lowest populated was in Cempaka Subdistrict (34,859 people). The most crowded district was Banjarbaru Selatan (2,405 persons per square km) while the most spacious was Cempaka subdistrict (238 persons per square km).*

*Highest sex ratio is in Cempaka subdistrict, that is 108. And the lowest sex rasio is 104 that is in Banjarbaru Utara and Banjarbaru Selatan subdistrict.*

**Employment**

*Data from Social and Manpower showed that during 2017 there are 1,600 jobseeker registered in Banjarbaru*

kerja, dengan tingkat pendidikan pencari kerja terbanyak adalah tingkat SMA sebanyak 1.021 orang, jumlah yang telah ditempatkan 260 orang. Sedangkan untuk tingkat sarjana (S-1) jumlah pencari kerja sebanyak 432 sedangkan yang telah ditempatkan sebanyak 53.

*Municipality that are most education level is Senior High School degree 1,021 people where 260 people of which have been placed. The S-1 degree's jobseeker was 432 people who have placed as many as 53 people.*

### **Kebutuhan Hidup Layak**

Rata-rata kehidupan layak (KHL) Kota Banjarbaru tahun 2017 sebesar Rp. 2.279.017,00. Rata-rata upah minimum sektoral di Kota Banjarbaru Rp. 2.493.693,00 dengan upah minimum sektoral terbesar adalah sektor keuangan yaitu sebesar Rp. 3.228.225,00

### **Living Needs**

*Average of living needs of worker in Banjarbaru are IDR 2,279,017. Average of sectoral minimum wage is IDR 2,493,693. with largest sectoral minimum wages is financial sector that is IDR 3,228,225.*

3.1 KEPENDUDUKAN/*POPULATION*

**Tabel 3.1.1 Jumlah Penduduk dan Laju Pertumbuhan Penduduk Menurut Kecamatan di Kota Banjarbaru 2010, 2016 dan 2017**  
***Population and Population Growth Rate by Subdistrict in Banjarbaru Municipality, 2010, 2016 and 2017***

Kecamatan <i>Subdistrict</i>	Jumlah Penduduk <i>Population</i>			Laju Pertumbuhan Penduduk per Tahun <i>Annual Population Growth Rate (%)</i>	
	2010	2016	2017	2010-2015	2015-2017
(1)	(2)	(3)	(4)	(5)	(6)
<b>Kecamatan/Subdistrict</b>					
1. Landasan Ulin	51 927	62 247	64 006	3,31	2,83
2. Liang Anggang	34 829	42 330	43 695	3,59	3,22
3. Cempaka	28 547	33 921	34 859	3,14	2,77
4. Banjarbaru Utara	43 114	51 577	53 056	3,26	2,87
5. Banjarbaru Selatan	42 775	51 294	52 807	3,32	2,95
<b>Banjarbaru</b>	<b>201 222</b>	<b>234 371</b>	<b>248 423</b>	<b>3,33</b>	<b>2,92</b>

Sumber: BPS Kota Banjarbaru (Data Proyeksi Penduduk)

Source: BPS - Statistics of Banjarbaru Municipality (Population Projection)

**Tabel 3.1.2 Luas Wilayah, Jumlah Rumah Tangga, Jumlah Penduduk dan  
Kepadatan per Km<sup>2</sup> Menurut Kecamatan, 2017**  
*Total Area, Number of Households, Population, and Density  
per Square Km of Population and Household by Subdistrict,  
2017*

Kecamatan Subdistrict	Luas (Km <sup>2</sup> ) Area (Km <sup>2</sup> )	Jumlah Rumah Tangga Number of Household	Jumlah Penduduk Number of Population	Kepadatan Per Km <sup>2</sup> Density per Square Km	
				Penduduk Population	Rumah Tangga Household
(1)	(2)	(3)	(4)	(5)	(6)
01. Landasan Ulin	92,42	18 603	64 006	693	201
02. Liang Anggang	85,86	11 599	43 695	509	135
03. Cempaka	146,70	9 576	34 859	238	65
04. Banjarbaru Utara	24,44	16 700	53 056	2171	683
05. Banjarbaru Selatan	21,96	16 845	52 807	2405	767
<b>KOTA BANJARBARU</b>	<b>371,38</b>	<b>73 323</b>	<b>248 423</b>	<b>669</b>	<b>197</b>
<b>2016</b>	<b>371,38</b>	<b>69 956</b>	<b>241 369</b>	<b>650</b>	<b>188</b>
<b>2015</b>	<b>371,38</b>	<b>66 744</b>	<b>234 371</b>	<b>631</b>	<b>180</b>
<b>2014</b>	<b>371,38</b>	<b>63 681</b>	<b>227 500</b>	<b>613</b>	<b>171</b>
<b>2013</b>	<b>371,38</b>	<b>61 637</b>	<b>220 695</b>	<b>594</b>	<b>166</b>

Sumber: BPS Kota Banjarbaru (Data Proyeksi Penduduk)

Source: BPS - Statistics of Banjarbaru Municipality (Population Projection)



**Tabel 3.1.3 Luas Wilayah dan Jumlah Rumah Tangga Menurut Kelurahan, 2017**  
**Total Area and Number of Households by Villages, 2017**

Kecamatan Subdistrict	Kelurahan Villages	Luas (Km <sup>2</sup> ) Area (Km <sup>2</sup> )	Jumlah Rumah Tangga Number of Household
(1)	(2)	(3)	(4)
01. Landasan Ulin	✧ Landasan Ulin Timur	18,76	5 057
	✧ Guntung Payung	15,25	2 292
	✧ Syamsudin Noor	18,67	3 874
	✧ Guntung Manggis	39,74	7 380
02. Liang Anggang	✧ Landasan Ulin Tengah	23,86	2 426
	✧ Landasan Ulin Utara	19,50	4 878
	✧ Landasan Ulin Barat	16,15	2 174
	✧ Landasan Ulin Selatan	26,35	2 121
03. Cempaka	✧ Palam	14,75	1 067
	✧ Bangkal	29,80	1 405
	✧ Sungai Tiung	21,50	2 652
	✧ Cempaka	80,65	4 452
04. Banjarbaru Utara	✧ Loktabat Utara	14,24	6 634
	✧ Mentaos	1,62	3 557
	✧ Komet	2,44	2 225
	✧ Sungai Ulin	6,14	4 284
05. Banjarbaru Selatan	✧ Loktabat Selatan	8,58	2 936
	✧ Kemuning	3,61	2 908
	✧ Guntung Paikat	2,47	3 120
	✧ Sungai Besar	7,30	7 881
<b>KOTA BANJARBARU</b>		<b>371,38</b>	<b>73 323</b>

Sumber: BPS Kota Banjarbaru (Data Proyeksi Penduduk)

Source: BPS - Statistics of Banjarbaru Municipality Population Projection)

**Tabel 3.1.4 Jumlah Penduduk dan Kepadatan per Km<sup>2</sup> Menurut Kelurahan, 2017**  
**Population and Density per Square Km by Villages, 2017**

Kecamatan Subdistrict	Kelurahan Villages	Jumlah Penduduk Number of Population	Kepadatan Per Km <sup>2</sup> Density per Square Km	
			Penduduk Population	Rumah Tangga Household
(1)	(2)	(3)	(4)	(5)
01. Landasan Ulin	☆ Landasan Ulin Timur	17 618	939	270
	☆ Guntung Payung	8 044	527	150
	☆ Syamsudin Noor	13 530	725	207
	☆ Guntung Manggis	24 814	624	186
02. Liang Anggang	☆ Landasan Ulin Tengah	11 675	489	102
	☆ Landasan Ulin Utara	16 823	863	250
	☆ Landasan Ulin Barat	7 998	495	135
	☆ Landasan Ulin Selatan	7 199	273	80
03. Cempaka	☆ Palam	3 816	259	72
	☆ Bangkal	5 190	174	47
	☆ Sungai Tiung	9 830	457	123
	☆ Cempaka	16 023	199	55
04. Banjarbaru Utara	☆ Loktabat Utara	21 789	1 530	466
	☆ Mentaos	11 689	7 215	2 196
	☆ Komet	4 981	2 041	912
	☆ Sungai Ulin	14 597	2 377	698
05. Banjarbaru Selatan	☆ Loktabat Selatan	10 402	1 212	342
	☆ Kemuning	10 568	2 927	806
	☆ Guntung Paikat	9 922	4 017	1 263
	☆ Sungai Besar	21 915	3 002	1 080
<b>KOTA BANJARBARU</b>		<b>248 423</b>	<b>669</b>	<b>197</b>

Sumber: BPS Kota Banjarbaru (Data Proyeksi Penduduk)

Source: BPS - Statistics of Banjarbaru Municipality (Population Projection)

**Tabel 3.1.5 Jumlah Penduduk dan Rasio Jenis Kelamin Menurut Kecamatan di Kota Banjarbaru, 2017**  
**Population and Sex Ratio by Subdistrict in Banjarbaru Municipality, 2017**

Kecamatan Subdistrict	Jenis Kelamin Sex			Rasio Jenis Kelamin Sex Ratio
	Laki-Laki Male	Perempuan Female	Jumlah Total	
(1)	(2)	(3)	(4)	(5)
<b>Kecamatan/Subdistrict</b>				
1. Landasan Ulin	32 931	31 075	64 006	105,97
2. Liang Anggang	22 433	21 262	43 695	105,51
3. Cempaka	18 072	16 787	34 859	107,65
4. Banjarbaru Utara	27 089	25 967	53 056	104,32
5. Banjarbaru Selatan	26 954	25 853	52 807	104,26
<b>Banjarbaru</b>	<b>127 479</b>	<b>120 944</b>	<b>248 423</b>	<b>105,40</b>

Sumber: BPS Kota Banjarbaru (Data Proyeksi Penduduk)

Source: BPS - Statistics of Banjarbaru Municipality (Population Projection)

**Tabel 3.1.6 Penduduk Menurut Kelurahan, Jenis Kelamin dan Rasio Jenis Kelamin di Kota Banjarbaru, 2017**  
**Population by Villages, Sex and Sex Ratio in Banjarbaru Municipality, 2017**

Kecamatan/ Subdistrict	Kelurahan/ Villages	Jenis Kelamin/Sex		Rasio Jenis Kelamin Sex Ratio
		Laki-laki Male	Perempuan Female	
(1)	(2)	(3)	(4)	(5)
01. Landasan Ulin	☆ Landasan Ulin Timur	8 943	8 675	103,09
	☆ Guntung Payung	4 177	3 867	108,02
	☆ Syamsudin Noor	6 929	6 601	104,97
	☆ Guntung Manggis	12 882	11 932	107,96
02. Liang Anggang	☆ Landasan Ulin Tengah	5 843	5 832	100,19
	☆ Landasan Ulin Utara	8 628	8 195	105,28
	☆ Landasan Ulin Barat	4 257	3 741	113,79
	☆ Landasan Ulin Selatan	3 705	3 494	106,04
03. Cempaka	☆ Palam	1 928	1 888	102,12
	☆ Bangkal	2 634	2 556	103,05
	☆ Sungai Tiung	5 040	4 790	105,22
	☆ Cempaka	8 470	7 553	112,14
04. Banjarbaru Utara	☆ Loktabat Utara	11 086	10 703	103,58
	☆ Mentaos	5 929	5 760	102,93
	☆ Komet	2 355	2 626	89,68
	☆ Sungai Ulin	7 719	6 878	112,23
05. Banjarbaru Selatan	☆ Loktabat Selatan	5 407	4 995	108,25
	☆ Kemuning	5 393	5 175	104,21
	☆ Guntung Paikat	5 031	4 891	102,86
	☆ Sungai Besar	11 123	10 792	103,07
<b>Kota Banjarbaru</b>		<b>127 479</b>	<b>120 944</b>	<b>105,40</b>

Sumber: BPS Kota Banjarbaru (Data Proyeksi Penduduk)

Source: BPS - Statistics of Banjarbaru Municipality ( Population Projection)

**Tabel 3.1.7 Jumlah Penduduk Menurut Kelompok Umur dan Jenis Kelamin di Kota Banjarbaru, 2017**  
**Population by Age Group and Sex in Banjarbaru Municipality, 2017**

Kelompok Umur Age Group	Jenis Kelamin/Sex		
	Laki-Laki Male	Perempuan Female	Jumlah Total
(1)	(2)	(3)	(4)
0-4	12 261	11 761	24 022
5-9	11 620	10 937	22 557
10-14	11 129	10 610	21 739
15-19	11 767	10 991	22 758
20-24	12 180	10 810	22 990
25-29	10 371	10 402	20 773
30-34	10 858	10 767	21 625
35-39	10 365	10 441	20 806
40-44	9 834	9 175	19 009
45-49	8 540	7 925	16 465
50-54	6 591	5 758	12 349
55-59	4 856	4 628	9 484
60-64	2 994	2 575	5 569
65+	4 113	4 164	8 277
<b>Jumlah/Total</b>	<b>127 479</b>	<b>120 944</b>	<b>248 423</b>

Sumber: BPS Kota Banjarbaru (Data Proyeksi Penduduk)

Source: BPS - Statistics of Banjarbaru Municipality (Population Projection)

3.2 KETENAGAKERJAAN/*EMPLOYMENT*

**Tabel 3.2.1** Jumlah Penduduk Berumur 15 Tahun Menurut Jenis Kegiatan Selama Seminggu yang Lalu di Kota Banjarbaru, 2017  
**Table** *Population Aged 15 Years and Over by the Type of Activity During The Previous Week in Banjarbaru Municipality, 2017*

Jenis Kegiatan <i>Type of Activity</i>		Angkatan Kerja <i>Economically Active</i>	Bukan Angkatan Kerja <i>Economically Inactive</i>	Jumlah <i>Total</i>
(1)	(2)	(3)	(4)	
1. Bekerja	104 398	-		104 398
2. Pengangguran	6 085	-		6 085
3. Sekolah	-	28 321		28 321
4. Mengurus Rumah Tangga	-	36 460		36 460
5. Lainnya	-	5 920		5 920
<b>Banjarbaru</b>	<b>110 483</b>	<b>70 701</b>		<b>181 184</b>

Sumber/*Source*: Survei Angkatan Kerja Nasional Agustus/ *August National Labor Force Survey*

POPULATION AND EMPLOYMENT

**Tabel 3.2.2** Jumlah Penduduk Berumur 15 Tahun Keatas Menurut Kegiatan Utama Selama Seminggu yang Lalu dan Jenis Kelamin di Kota Banjarbaru, 2017  
*Population Aged 15 Years and Over by the Main Activity During The Previous Week and by Sex in Banjarbaru Municipality, 2017*

Kegiatan Utama <i>Main Activity</i>	Jenis Kelamin/Sex		
	Laki-laki <i>Male</i>	Perempuan <i>Female</i>	Jumlah <i>Total</i>
(1)	(2)	(3)	(4)
<b>Angkatan Kerja</b> <i>Economically Active</i>	<b>70 940</b>	<b>39 543</b>	<b>110 483</b>
Bekerja/ <i>Working</i>	66 768	37 630	104 398
Pengangguran Terbuka/ <i>Unemployment</i>	4 172	1 913	6 085
<b>Bukan Angkatan Kerja</b> <i>Economically Inactive</i>	<b>21 426</b>	<b>49 275</b>	<b>70 701</b>
Sekolah/ <i>Attending School</i>	12 796	15 525	28 321
Mengurus Rumah Tangga/ <i>Housekeeping</i>	4 316	32 144	36 460
Lainnya/ <i>Others</i>	4 314	1 606	5 920
<b>Jumlah/<i>Total</i></b>	<b>92 366</b>	<b>88 818</b>	<b>181 184</b>
<b>Tingkat Partisipasi Angkatan Kerja</b> <i>Economically Active Participation Rate</i>	<b>76,80</b>	<b>44,52</b>	<b>60,98</b>
<b>Tingkat Pengangguran</b> <i>Unemployment Rate</i>	<b>6,03</b>	<b>4,87</b>	<b>5,51</b>

Sumber/*Source*: Survei Angkatan Kerja Nasional Agustus/ *August National Labor Force Survey*

**Tabel 3.2.3** Jumlah Penduduk Berumur 15 Tahun Ke Atas Menurut Pendidikan Tertinggi yang Ditamatkan dan Kegiatan Utama Selama Seminggu yang Lalu di Kota Banjarbaru, 2017  
*Population Aged 15 Years and Over by Educational Attainment and by the Main Activity During The Previous Week in Banjarbaru Municipality, 2017*

Pendidikan Tertinggi yang Ditamatkan <i>Educational Attainment</i>	Angkatan Kerja/ <i>Economically Active</i>			Bukan Angkatan Kerja <i>Economically Inactive</i>
	Bekerja <i>Working</i>	Pengangguran Terbuka <i>Unemployment</i>	Jumlah Total	
(1)	(2)	(3)	(4)	(5)
Tidak/Belum Pernah Sekolah <i>No Schooling</i>	9 675	1 118	10 793	8 325
Sekolah Dasar <i>Primary School</i>	14 739	601	15 340	7 803
Sekolah Menengah Pertama <i>Junior High School</i>	18 416	497	18 913	28 248
Sekolah Menengah Atas <i>Senior High School</i>	38 988	3 514	42 502	22 150
Diploma I/II/III/Akademi <i>Diploma I/II/III/Academy</i>	3 147	0	3 147	979
Universitas <i>University</i>	19 433	355	19 788	3 196
<b>Jumlah/Total</b>	<b>104 398</b>	<b>6 085</b>	<b>110 483</b>	<b>70 701</b>

Sumber/Source: Survei Angkatan Kerja Nasional Agustus/ *August National Labor Force Survey*



**Tabel 3.2.4** Jumlah Penduduk Berumur 15 Tahun Keatas yang Bekerja Selama Seminggu yang Lalu Menurut Kelompok Umur dan Jenis Kelamin di Kota Banjarbaru, 2017  
**Population Aged 15 Years and Over Who Worked During the Previous Week by Age Group and Sex in Banjarbaru Municipality, 2017**

Kelompok Umur <i>Age Group</i>	Jenis Kelamin/Sex		
	Laki-laki <i>Male</i>	Perempuan <i>Female</i>	Jumlah <i>Total</i>
(1)	(2)	(3)	(4)
15-24	9 719	4 973	14 692
25-30	10 671	7 271	17 942
31-34	6 010	3 885	9 895
35-44	19 132	9 725	28 857
45-54	12 059	7 705	19 764
55-59	5 514	1 923	7 437
60-64	2 704	1 652	4 356
65+	959	496	1 455
<b>Jumlah/Total</b>	<b>66 768</b>	<b>37 630</b>	<b>104 398</b>

Sumber/Source: Survei Angkatan Kerja Nasional Agustus/ August National Labor Force Survey

**Tabel 3.2.5 Jumlah Penduduk Berumur 15 Tahun Ke Atas yang Bekerja Selama Seminggu yang Lalu Menurut Lapangan Pekerjaan Utama dan Jenis Kelamin di Kota Banjarbaru, 2017**  
***Population Aged 15 Years and Over Who Worked During the Previous Week by Main Industry and Sex in Banjarbaru Municipality, 2017***

Lapangan Pekerjaan Utama <sup>1</sup> <i>Main Industry<sup>1</sup></i>	Jenis Kelamin/Sex		
	Laki-laki <i>Male</i>	Perempuan <i>Female</i>	Jumlah <i>Total</i>
(1)	(2)	(3)	(4)
1	4 301	2 692	6 993
2	5 041	-	5 041
3	3 384	2 879	6 263
4	1 919	-	1 919
5	7 991	243	8 234
6	13 793	16 226	30 019
7	7 076	-	7 076
8	2 995	1 975	4 970
9	20 268	13 615	33 883
<b>Jumlah/Total</b>	<b>66 768</b>	<b>37 630</b>	<b>104 398</b>

Keterangan/Note: 1 Pertanian, Kehutanan, Perburuan, dan Perikanan/*Agriculture, Forestry, Hunting, and Fisheries*  
 2 Pertambangan dan Penggalian/*Mining and Quarrying*  
 3 Industri Pengolahan/*Manufacturing Industry*  
 4 Listrik, Gas, dan Air/*Electricity, Gas, and Water*  
 5 Bangunan/*Construction*  
 6 Perdagangan Besar, Eceran, Rumah Makan, dan Hotel/*Wholesale Trade, Retail Trade, Restaurants, and Hotels*  
 7 Angkutan, Pergudangan, dan Komunikasi/*Transportation, Warehousing, and Communication*  
 8 Keuangan, Asuransi, Usaha Persewaan Bangunan, Tanah, dan Jasa Perusahaan/*Financial, Insurance, Real Estate, and Business Services*  
 9 Jasa Kemasyarakatan, Sosial, dan Perorangan/*Community, Social, and Personal Services*

Sumber/Source: Survei Angkatan Kerja Nasional Agustus/ *August National Labor Force Survey*

**Tabel 3.2.6** Jumlah Penduduk Berumur 15 Tahun Ke Atas yang Bekerja Selama Seminggu yang Lalu Menurut Jumlah Jam Kerja Seluruhnya dan Jenis Kelamin di Kota Banjarbaru, 2017  
*Population Aged 15 Years and Over Who Worked During the Previous Week by Total Working Hours and Sex in Banjarbaru Municipality, 2017*

Jumlah Jam Kerja Seluruhnya (jam) <i>Total Working Hours (hours)</i>	Jenis Kelamin/Sex		Jumlah <i>Total</i>
	Laki-laki <i>Male</i>	Perempuan <i>Female</i>	
(1)	(2)	(3)	(4)
0 <sup>1</sup>	2 263	1 106	3 369
1-14	2 334	2 579	4 913
15-24	3 374	3 954	7 328
25-34	5 285	4 497	9 782
35-40	9 491	7 955	17 446
41+	44 021	17 539	61 560
<b>Jumlah/Total</b>	<b>66 768</b>	<b>37 630</b>	<b>104 398</b>

Keterangan/Note: <sup>1</sup> Sementara tidak bekerja/*Temporarily out of work*

Sumber/Source: Survei Angkatan Kerja Nasional Agustus/ *August National Labor Force Survey*

**Tabel 3.2.7** Jumlah Penduduk Berumur 15 Tahun Ke Atas yang Bekerja Selama Seminggu yang Lalu Menurut Jumlah Jam Kerja Pada Pekerjaan Utama dan Jenis Kelamin di Kota Banjarbaru, 2017

*Population Aged 15 Years and Over Who Worked During the Previous Week by Number of Working Hours on Main Industry and Sex in Banjarbaru Municipality, 2017*

Jumlah Jam Kerja Pada Pekerjaan Utama (jam) <i>Number of Working Hours on Main Industry (hours)</i>	Jenis Kelamin/Sex		
	Laki-laki <i>Male</i>	Perempuan <i>Female</i>	Jumlah <i>Total</i>
(1)	(2)	(3)	(4)
0 <sup>1</sup>	2 263	1 106	3 396
1-14	2 530	2 738	5 268
15-24	4 443	4 287	8 730
25-34	5 209	4 215	9 424
35-40	10 770	8 576	19 346
41+	41 553	16 708	58 261
<b>Jumlah/Total</b>	<b>66 768</b>	<b>37 630</b>	<b>104 398</b>

Keterangan/Note: <sup>1</sup> Sementara tidak bekerja/*Temporarily out of work*

Sumber/Source: Survei Angkatan Kerja Nasional Agustus/ *August National Labor Force Survey*

POPULATION AND EMPLOYMENT

**Tabel 3.2.8** Jumlah Penduduk Berumur 15 Tahun Ke Atas yang Bekerja Selama Seminggu yang Lalu Menurut Status Pekerjaan Utama dan Jenis Kelamin di Kota Banjarbaru, 2017  
*Population Aged 15 Years and Over Who Worked During the Previous Week by Main Employment Status and Sex in Banjarbaru Municipality, 2017*

Status Pekerjaan Utama <i>Main Employment Status</i>	Jenis Kelamin/Sex		
	Laki-laki <i>Male</i>	Perempuan <i>Female</i>	Jumlah <i>Total</i>
(1)	(2)	(3)	(4)
Berusaha sendiri <i>Own account worker</i>	10 584	8 111	18 695
Berusaha dibantu buruh tidak tetap/buruh tak dibayar <i>Employer assisted by temporary worker/unpaid worker</i>	6 526	2 484	9 010
Berusaha dibantu buruh tetap/buruh dibayar <i>Employer assisted by permanent worker/paid worker</i>	2 985	1 697	4 682
Buruh/Karyawan/Pegawai <i>Regular employee</i>	38 441	16 959	55 400
Pekerja bebas <i>Casual employee</i>	6 989	1 886	8 875
Pekerja keluarga/tak dibayar <i>Family worker/unpaid worker</i>	1 243	6 493	7 736
<b>Jumlah/Total</b>	<b>66 768</b>	<b>37 630</b>	<b>104 398</b>

Sumber/Source: Survei Angkatan Kerja Nasional Agustus/ August National Labor Force Survey

**Tabel 3.2.9** **Persentase Penduduk Berumur 15 Tahun ke Atas Menurut Kelompok Umur dan Kegiatan Terbanyak, 2017**  
**Percentage of Population 15 Years of Age and Over By Age Groups and Most Activity, 2017**

Kelompok Umur <i>Age Groups</i>	Angkatan Kerja <i>Economically Active</i>		Bukan Angkatan Kerja <i>Non – Economically Active</i>	Jumlah <i>Total</i>
	Bekerja <i>Working</i>	Pengangguran/Men- cari Kerja <i>Unemployment/ Looking for Work</i>		
(1)	(2)	(3)	(4)	(5)
15 - 24	8,11	2,16	19,65	29,92
25 - 30	9,90	0,53	2,33	12,76
31 - 34	5,46	-	1,99	7,45
35 - 44	15,93	0,26	4,41	20,60
45 - 54	10,91	0,31	2,86	14,08
55 - 59	4,10	-	2,30	6,41
60 - 64	2,40	0,10	1,66	4,16
65+	0,80	-	3,82	4,62
<b>Jumlah/Total</b>	<b>57,62</b>	<b>3,36</b>	<b>39,02</b>	<b>100</b>
<b>2016</b>	<b>NA</b>	<b>NA</b>	<b>NA</b>	<b>NA</b>
<b>2015</b>	<b>61,18</b>	<b>3,67</b>	<b>35,14</b>	<b>100</b>
<b>2014</b>	<b>56,97</b>	<b>3,22</b>	<b>39,82</b>	<b>100</b>
<b>2013</b>	<b>59,32</b>	<b>1,61</b>	<b>39,06</b>	<b>100</b>

Sumber: BPS Kota Banjarbaru (Sakernas Agustus 2017)

Source: BPS - Statistics of Banjarbaru Municipality

**Tabel 3.2.10** Persentase Penduduk Berumur 15 Tahun ke Atas yang Bekerja Selama Seminggu yang Lalu Menurut Lapangan Pekerjaan Utama dan Status Pekerjaan Utama, 2017  
*Percentage of Population 15 Years of Age and Over Who Work During the Previous Week by Main Employment and Main Employment Status, 2017*

Lapangan Pekerjaan Utama <i>Main Employment</i>	Status Pekerjaan Utama/ <i>Main Employment Status</i>						Jumlah Total
	Berusaha Sendiri <i>Own account worker</i>	Berusaha Dibantu Buruh Tetap/Tidak Dibayar <i>Employer assisted by temporary/unpaid worker</i>	Berusaha Dibantu Buruh Tetap/Dibayar <i>Employer assisted by permanent/paid worker</i>	Buruh/Karya-wan Regular <i>employee</i>	Pekerja Bebas <i>Casual employee</i>	Pekerja Tak Dibayar <i>Unpaid worker</i>	
(1)	(2)	(3)	(4)	(5)	(6)	(7)	(8)
Primer	1,25	1,27	0,34	1,28	1,29	1,27	6,70
Sekunder	3,15	0,16	1,98	10,80	4,10	0,36	20,55
Tersier	13,51	7,20	2,16	40,98	3,11	5,78	72,75
<b>Jumlah/Total</b>	<b>17,91</b>	<b>8,63</b>	<b>4,48</b>	<b>53,07</b>	<b>8,5</b>	<b>7,41</b>	<b>100</b>

Catatan/Note :

- Sektor Primer : Sektor 1 Pertanian, Kehutanan, Perburuan dan Perikanan
- Sektor Sekunder : Sektor 2 Pertambangan dan Penggalian  
 Sektor 3 Industri Pengolahan  
 Sektor 4 Listrik, Gas dan Air  
 Sektor 5 Bangunan
- Sektor Tersier : Sektor 6 Perdagangan Besar, eceran, Rumah Makan dan Hotel  
 Sektor 7 Angkutan, Pergudangan dan Komunikasi  
 Sektor 8 Keuangan, Asuransi, Usaha Persewaan Bangunan, Tanah dan Jasa Perusahaan  
 Sektor 9 Jasa Kemasyarakatan dan Lainnya

Sumber: BPS Kota Banjarbaru (Sakernas Agustus 2017)

Source: BPS - Statistics of Banjarbaru Municipality

**Tabel 3.2.11 Persentase Penduduk Berumur 15 Tahun ke Atas yang Bekerja Selama Seminggu yang Lalu Menurut Lapangan Pekerjaan Utama dan Jumlah Jam Kerja Seluruhnya, 2017**  
*Percentage of Population 15 Years of Age and Over Who Work During the Previous Week by Main Employment and Number of Total Work Hours, 2017*

Lapangan Pekerjaan Utama Main Employment	Jumlah Jam Kerja Seluruhnya Total Work Hours				Jumlah Total
	0	1-34	35-49	50+	
(1)	(2)	(3)	(4)	(5)	(6)
Primer	0	1,89	2,64	2,17	6,70
Sekunder	1,68	3,47	9,55	5,86	20,55
Tersier	1,55	15,74	29,29	26,17	72,75
<b>Jumlah/Total</b>	<b>3,23</b>	<b>21,10</b>	<b>41,48</b>	<b>34,20</b>	<b>100</b>

Catatan/Note :

Sektor Primer : Sektor 1 Pertanian, Kehutanan, Perburuan dan Perikanan

Sektor Sekunder : Sektor 2 Pertambangan dan Penggalian

Sektor 3 Industri Pengolahan

Sektor 4 Listrik, Gas dan Air

Sektor 5 Bangunan

Sektor Tersier : Sektor 6 Perdagangan Besar, eceran, Rumah Makan dan Hotel

Sektor 7 Angkutan, Pergudangan dan Komunikasi

Sektor 8 Keuangan, Asuransi, Usaha Persewaan Bangunan, Tanah dan Jasa Perusahaan

Sektor 9 Jasa Kemasyarakatan dan Lainnya

Sumber: BPS Kota Banjarbaru (Sakernas Agustus 2017)

Source: BPS - Statistics of Banjarbaru City



**Tabel 3.2.12 Jumlah Pencari Kerja yang Terdaftar dan yang Ditempatkan Menurut Tingkat Pendidikan, 2017**  
**Number of Job Applicants Registered and Placed by Education Level, 2017**

Tingkat Pendidikan <i>Education Level</i>	Sisa Pencari Kerja Tahun Lalu	Pencari Kerja Job Applicants	Penempatan Placed	Penghapusan Deletion	Selisih Rest
(1)	(2)	(3)	(4)	(5)	(6)
01 Tidak Tamat SD <i>Not completed school</i>	6	5	3	1	7
02 Sekolah Dasar <i>Primary School</i>	63	2	3	1	61
03 S M P <i>Junior High School</i>	389	29	12	25	381
04 S M A <i>Senior High School</i>	4 357	1 021	260	703	4 415
05 Sarjana Muda <i>Diploma</i>	701	104	25	229	551
06 Sarjana/S-1 <i>Bachelor Degree</i>	1 676	432	53	490	1 565
07 Pasca Sarjana/S-2 <i>Postgraduate</i>	30	7	0	4	33
<b>Jumlah/Total</b>	<b>7 222</b>	<b>1 600</b>	<b>356</b>	<b>1 453</b>	<b>7 013</b>
<b>2016</b>	<b>6 945</b>	<b>1 635</b>	<b>78</b>	<b>1 278</b>	<b>7 224</b>
<b>2015</b>	<b>7 041</b>	<b>1 637</b>	<b>133</b>	<b>2 500</b>	<b>6 945</b>
<b>2014</b>	<b>7 866</b>	<b>1 413</b>	<b>519</b>	<b>819</b>	<b>7 941</b>
<b>2013</b>	<b>6 492</b>	<b>4 037</b>	<b>1 760</b>	<b>903</b>	<b>7 866</b>

Sumber: Dinas Koperasi, Usaha Kecil Menengah dan Tenaga Kerja Kota Banjarbaru

Source: Cooperative, Small, Medium and Manpower Services of Banjarbaru

**Tabel 3.2.13 Jumlah Pencari Kerja yang Terdaftar Tidak Tamat SD Setiap Bulan, 2017**  
**Monthly Job Applicants Registered (Primary Level Ungraduated), 2017**

Bulan Month	Laki-laki Male	Perempuan Female	Jumlah Total
(1)	(2)	(3)	(4)
1 Januari/January	-	-	-
2 Februari/February	-	-	-
3 Maret/March	-	-	-
4 April/April	-	-	-
5 Mei/May	-	4	4
6 Juni/June	-	-	-
7 Juli/July	-	-	-
8 Agustus/August	-	-	-
9 September/September	-	-	-
10 Oktober/October	-	-	-
11 November/November	-	-	-
12 Desember/December	1	-	1
<b>Jumlah/Total</b>	<b>1</b>	<b>4</b>	<b>5</b>
<b>2016</b>	<b>2</b>	<b>1</b>	<b>3</b>
<b>2015</b>	<b>1</b>	<b>-</b>	<b>1</b>
<b>2014</b>	<b>-</b>	<b>-</b>	<b>-</b>
<b>2013</b>	<b>4</b>	<b>2</b>	<b>6</b>

Sumber: Dinas Koperasi, Usaha Kecil Menengah dan Tenaga Kerja Kota Banjarbaru

Source: Cooperative, Small, Medium and Manpower Services of Banjarbaru

**Tabel 3.2.14 Jumlah Pencari Kerja yang Terdaftar Tingkat Sekolah Dasar Setiap Bulan, 2017**  
**Table Monthly Job Applicants Registered (Primary School Level), 2017**

Bulan Month	Laki-laki Male	Perempuan Female	Jumlah Total
(1)	(2)	(3)	(4)
1 Januari/January	-	-	-
2 Februari/February	-	-	-
3 Maret/March	-	-	-
4 April/April	-	-	-
5 Mei/May	-	2	2
6 Juni/June	-	-	-
7 Juli/July	-	-	-
8 Agustus/August	-	-	-
9 September/September	-	-	-
10 Oktober/October	-	-	-
11 November/November	-	-	-
12 Desember/December	-	-	-
<b>Jumlah/Total</b>	-	<b>2</b>	<b>2</b>
<b>2016</b>	<b>5</b>	<b>1</b>	<b>6</b>
<b>2015</b>	<b>1</b>	-	<b>1</b>
<b>2014</b>	<b>13</b>	<b>2</b>	<b>15</b>
<b>2013</b>	<b>4</b>	<b>7</b>	<b>11</b>

Sumber: Dinas Koperasi, Usaha Kecil Menengah dan Tenaga Kerja Kota Banjarbaru

Source: Cooperative, Small, Medium and Manpower Services of Banjarbaru

**Tabel 3.2.15 Jumlah Pencari Kerja yang Terdaftar Tingkat SLTP Setiap Bulan, 2017**  
**Table Monthly Job Applicants Registered (Junior High School Level), 2017**

Bulan Month	Laki-laki Male	Perempuan Female	Jumlah Total
(1)	(2)	(3)	(4)
1 Januari/January	3	1	4
2 Februari/February	-	-	-
3 Maret/March	1	-	1
4 April/April	2	-	2
5 Mei/May	2	2	4
6 Juni/June	2	-	2
7 Juli/July	5	2	7
8 Agustus/August	2	-	2
9 September/September	1	-	1
10 Oktober/October	1	-	1
11 November/November	1	-	1
12 Desember/December	4	-	4
<b>Jumlah/Total</b>	<b>24</b>	<b>5</b>	<b>29</b>
<b>2016</b>	<b>20</b>	<b>6</b>	<b>26</b>
<b>2015</b>	<b>30</b>	<b>6</b>	<b>36</b>
<b>2014</b>	<b>20</b>	<b>-</b>	<b>20</b>
<b>2013</b>	<b>35</b>	<b>24</b>	<b>59</b>

Sumber: Dinas Koperasi, Usaha Kecil Menengah dan Tenaga Kerja Kota Banjarbaru

Source: Cooperative, Small, Medium and Manpower Services of Banjarbaru

**Tabel 3.2.16 Jumlah Pencari Kerja yang Terdaftar Tingkat Lanjutan Atas Setiap Bulan, 2017**  
**Table Monthly Job Applicants Registered (Senior High School Level), 2017**

Bulan Month	Laki-laki Male	Perempuan Female	Jumlah Total
(1)	(2)	(3)	(4)
1 Januari/January	42	21	63
2 Februari/February	40	17	57
3 Maret/March	38	27	65
4 April/April	26	14	40
5 Mei/May	89	71	160
6 Juni/June	34	16	50
7 Juli/July	141	66	207
8 Agustus/August	59	44	103
9 September/September	46	21	67
10 Oktober/October	35	21	56
11 November/November	81	22	103
12 Desember/December	36	14	50
<b>Jumlah/Total</b>	<b>667</b>	<b>354</b>	<b>1 021</b>
<b>2016</b>	<b>619</b>	<b>275</b>	<b>894</b>
<b>2015</b>	<b>496</b>	<b>263</b>	<b>759</b>
<b>2014</b>	<b>438</b>	<b>203</b>	<b>641</b>
<b>2013</b>	<b>543</b>	<b>418</b>	<b>961</b>

Sumber: Dinas Koperasi, Usaha Kecil Menengah dan Tenaga Kerja Kota Banjarbaru

Source: Cooperative, Small, Medium and Manpower Services of Banjarbaru

**Tabel 3.2.17 Jumlah Pencari Kerja yang Terdaftar Tingkat Diploma Setiap Bulan, 2017**  
**Table Monthly Job Applicants Registered (Diploma Level), 2017**

Bulan Month	Laki-laki Male	Perempuan Female	Jumlah Total
(1)	(2)	(3)	(4)
1 Januari/January	3	3	6
2 Februari/February	2	3	5
3 Maret/March	1	7	8
4 April/April	3	5	8
5 Mei/May	-	3	3
6 Juni/June	2	3	5
7 Juli/July	6	7	13
8 Agustus/August	1	8	9
9 September/September	5	7	12
10 Oktober/October	7	11	18
11 November/November	2	7	9
12 Desember/December	2	6	8
<b>Jumlah/Total</b>	<b>34</b>	<b>70</b>	<b>104</b>
<b>2016</b>	<b>66</b>	<b>169</b>	<b>235</b>
<b>2015</b>	<b>62</b>	<b>199</b>	<b>261</b>
<b>2014</b>	<b>53</b>	<b>126</b>	<b>179</b>
<b>2013</b>	<b>163</b>	<b>472</b>	<b>635</b>

Sumber: Dinas Koperasi, Usaha Kecil Menengah dan Tenaga Kerja Kota Banjarbaru

Source: Cooperative, Small, Medium and Manpower Services of Banjarbaru

**Tabel 3.2.18 Jumlah Pencari Kerja yang Terdaftar Tingkat Sarjana S-1 Dirinci Setiap Bulan, 2017**  
**Table Monthly Job Applicants Registered (S-1 Degree Level), 2017**

Bulan Month	Laki-laki Male	Perempuan Female	Jumlah Total
(1)	(2)	(3)	(4)
1 Januari/January	25	29	54
2 Februari/February	12	12	24
3 Maret/March	33	31	64
4 April/April	9	18	27
5 Mei/May	11	10	21
6 Juni/June	6	7	13
7 Juli/July	24	27	51
8 Agustus/August	16	20	36
9 September/September	19	14	33
10 Oktober/October	11	14	25
11 November/November	26	19	45
12 Desember/December	14	25	39
<b>Jumlah/Total</b>	<b>206</b>	<b>226</b>	<b>432</b>
<b>2016</b>	<b>206</b>	<b>261</b>	<b>467</b>
<b>2015</b>	<b>259</b>	<b>314</b>	<b>573</b>
<b>2014</b>	<b>205</b>	<b>344</b>	<b>549</b>
<b>2013</b>	<b>846</b>	<b>1 474</b>	<b>2 320</b>

Sumber: Dinas Koperasi, Usaha Kecil Menengah dan Tenaga Kerja Kota Banjarbaru

Source: Cooperative, Small, Medium and Manpower Services of Banjarbaru

**Tabel 3.2.19 Jumlah Pencari Kerja yang Terdaftar Tingkat Pasca Sarjana/S2, 2017**  
**Table Monthly Job Applicants Registered (Master Degree Level), 2017**

<b>Bulan</b> <i>Month</i>	<b>Laki-laki</b> <i>Male</i>	<b>Perempuan</b> <i>Female</i>	<b>Jumlah</b> <i>Total</i>
<b>(1)</b>	<b>(2)</b>	<b>(3)</b>	<b>(4)</b>
1 Januari/ <i>January</i>	-	2	2
2 Februari/ <i>February</i>	-	-	-
3 Maret/ <i>March</i>	-	-	-
4 April/ <i>April</i>	1	-	1
5 Mei/ <i>May</i>	1	-	1
6 Juni/ <i>June</i>	-	-	-
7 Juli/ <i>July</i>	-	-	-
8 Agustus/ <i>August</i>	-	-	-
9 September/ <i>September</i>	-	1	1
10 Oktober/ <i>October</i>	1	1	2
11 November/ <i>November</i>	-	-	-
12 Desember/ <i>December</i>	-	-	-
<b>Jumlah/Total</b>	<b>3</b>	<b>4</b>	<b>7</b>
<b>2016</b>	<b>-</b>	<b>4</b>	<b>4</b>
<b>2015</b>	<b>2</b>	<b>4</b>	<b>6</b>
<b>2014</b>	<b>5</b>	<b>4</b>	<b>9</b>
<b>2013</b>	<b>16</b>	<b>29</b>	<b>45</b>

Sumber: Dinas Koperasi, Usaha Kecil Menengah dan Tenaga Kerja Kota Banjarbaru

Source: Cooperative, Small, Medium and Manpower Services of Banjarbaru



POPULATION AND EMPLOYMENT

**Tabel 3.2.20 Jumlah Pencari Kerja Tidak Tamat Sekolah Dasar yang Ditempatkan Setiap Bulan, 2017**  
**Monthly Job Applicants Placed (Primary Level Ungraduated), 2017**

Bulan <i>Month</i>	Laki-laki <i>Male</i>	Perempuan <i>Female</i>	Jumlah <i>Total</i>
(1)	(2)	(3)	(4)
1 Januari/ <i>January</i>	-	-	-
2 Februari/ <i>February</i>	-	-	-
3 Maret/ <i>March</i>	-	-	-
4 April/ <i>April</i>	-	-	-
5 Mei/ <i>May</i>	-	-	-
6 Juni/ <i>June</i>	-	3	3
7 Juli/ <i>July</i>	-	-	-
8 Agustus/ <i>August</i>	-	-	-
9 September/ <i>September</i>	-	-	-
10 Oktober/ <i>October</i>	-	-	-
11 November/ <i>November</i>	-	-	-
12 Desember/ <i>December</i>	-	-	-
<b>Jumlah/Total</b>	-	<b>3</b>	<b>3</b>
<b>2016</b>	-	-	-
<b>2015</b>	-	-	-
<b>2014</b>	-	-	-
<b>2013</b>	<b>2</b>	-	<b>2</b>

Sumber: Dinas Koperasi, Usaha Kecil Menengah dan Tenaga Kerja Kota Banjarbaru

Source: Cooperative, Small, Medium and Manpower Services of Banjarbaru

**Tabel 3.2.21 Jumlah Pencari Kerja Tingkat SD yang Ditempatkan Setiap Bulan, 2017**  
**Table Monthly Job Applicants Placed (Primary School Level), 2017**

Bulan Month	Laki-laki Male	Perempuan Female	Jumlah Total
(1)	(2)	(3)	(4)
1 Januari/January	-	-	-
2 Februari/February	-	-	-
3 Maret/March	-	-	-
4 April/April	-	-	-
5 Mei/May	-	-	-
6 Juni/June	-	-	-
7 Juli/July	1	2	3
8 Agustus/August	-	-	-
9 September/September	-	-	-
10 Oktober/October	-	-	-
11 November/November	-	-	-
12 Desember/December	-	-	-
<b>Jumlah/Total</b>	<b>1</b>	<b>2</b>	<b>3</b>
<b>2016</b>	-	-	-
<b>2015</b>	-	-	-
<b>2014</b>	<b>5</b>	-	<b>5</b>
<b>2013</b>	-	<b>2</b>	<b>2</b>

Sumber: Dinas Koperasi, Usaha Kecil Menengah dan Tenaga Kerja Kota Banjarbaru

Source: Cooperative, Small, Medium and Manpower Services of Banjarbaru

POPULATION AND EMPLOYMENT

**Tabel 3.2.22 Jumlah Pencari Kerja Tingkat SLTP yang Ditempatkan Setiap Bulan, 2017**  
**Table Monthly Job Applicants Placed (Junior High School Level), 2017**

Bulan Month	Laki-laki Male	Perempuan Female	Jumlah Total
(1)	(2)	(3)	(4)
1 Januari/January	1	-	1
2 Februari/February	-	-	-
3 Maret/March	-	-	-
4 April/April	-	-	-
5 Mei/May	-	1	1
6 Juni/June	-	-	-
7 Juli/July	3	5	8
8 Agustus/August	-	-	-
9 September/September	-	-	-
10 Oktober/October	-	-	-
11 November/November	-	-	-
12 Desember/December	2	-	2
<b>Jumlah/Total</b>	<b>6</b>	<b>6</b>	<b>12</b>
<b>2016</b>	<b>1</b>	<b>-</b>	<b>1</b>
<b>2015</b>	<b>1</b>	<b>-</b>	<b>1</b>
<b>2014</b>	<b>2</b>	<b>-</b>	<b>2</b>
<b>2013</b>	<b>8</b>	<b>13</b>	<b>21</b>

Sumber: Dinas Koperasi, Usaha Kecil Menengah dan Tenaga Kerja Kota Banjarbaru

Source: Cooperative, Small, Medium and Manpower Services of Banjarbaru

**Tabel 3.2.23 Jumlah Pencari Kerja Tingkat Lanjutan Atas yang Ditempatkan Setiap Bulan, 2017**  
**Monthly Job Applicants Placed (Senior High School Level), 2017**

Bulan Month	Laki-laki Male	Perempuan Female	Jumlah Total
(1)	(2)	(3)	(4)
1 Januari/January	7	2	9
2 Februari/February	3	2	5
3 Maret/March	-	4	4
4 April/April	9	-	9
5 Mei/May	5	1	6
6 Juni/June	3	1	4
7 Juli/July	17	22	39
8 Agustus/August	16	9	25
9 September/September	10	42	52
10 Oktober/October	4	5	9
11 November/November	41	11	52
12 Desember/December	39	7	46
<b>Jumlah/Total</b>	<b>154</b>	<b>106</b>	<b>260</b>
<b>2016</b>	<b>26</b>	<b>8</b>	<b>34</b>
<b>2015</b>	<b>14</b>	<b>21</b>	<b>35</b>
<b>2014</b>	<b>52</b>	<b>43</b>	<b>95</b>
<b>2013</b>	<b>95</b>	<b>70</b>	<b>165</b>

Sumber: Dinas Koperasi, Usaha Kecil Menengah dan Tenaga Kerja Kota Banjarbaru

Source: Cooperative, Small, Medium and Manpower Services of Banjarbaru

**Tabel 3.2.24 Jumlah Pencari Kerja Tingkat Diploma yang Ditempatkan  
Setiap Bulan, 2017**  
*Monthly Job Applicants Placed (Diploma Level), 2017*

<b>B u l a n</b> <i>Month</i>	<b>Laki-laki</b> <i>Male</i>	<b>Perempuan</b> <i>Female</i>	<b>Jumlah</b> <i>Total</i>
<b>(1)</b>	<b>(2)</b>	<b>(3)</b>	<b>(4)</b>
1 Januari/ <i>January</i>	-	1	1
2 Februari/ <i>February</i>	-	-	-
3 Maret/ <i>March</i>	-	2	2
4 April/ <i>April</i>	-	-	-
5 Mei/ <i>May</i>	-	-	-
6 Juni/ <i>June</i>	1	1	2
7 Juli/ <i>July</i>	2	-	2
8 Agustus/ <i>August</i>	1	-	1
9 September/ <i>September</i>	2	-	2
10 Oktober/ <i>October</i>	3	10	13
11 November/ <i>November</i>	2	-	2
12 Desember/ <i>December</i>	-	-	-
<b>Jumlah/Total</b>	<b>11</b>	<b>14</b>	<b>25</b>
<b>2016</b>	<b>1</b>	<b>12</b>	<b>13</b>
<b>2015</b>	<b>8</b>	<b>28</b>	<b>36</b>
<b>2014</b>	<b>23</b>	<b>78</b>	<b>101</b>
<b>2013</b>	<b>84</b>	<b>248</b>	<b>332</b>

Sumber: Dinas Koperasi, Usaha Kecil Menengah dan Tenaga Kerja Kota Banjarbaru

Source: Cooperative, Small, Medium and Manpower Services of Banjarbaru

**Tabel 3.2.25 Jumlah Pencari Kerja Tingkat Sarjana yang Ditempatkan Setiap Bulan, 2017**  
**Table Monthly Job Applicants Placed (University Degree Level), 2017**

Bulan Month	Laki-laki Male	Perempuan Female	Jumlah Total
(1)	(2)	(3)	(4)
1 Januari/January	7	4	11
2 Februari/February	-	-	-
3 Maret/March	1	2	3
4 April/April	2	6	8
5 Mei/May	-	-	-
6 Juni/June	-	6	6
7 Juli/July	1	1	2
8 Agustus/August	1	2	3
9 September/September	1	-	1
10 Oktober/October	4	5	9
11 November/November	5	1	6
12 Desember/December	1	3	4
<b>Jumlah/Total</b>	<b>23</b>	<b>30</b>	<b>53</b>
<b>2016</b>	<b>15</b>	<b>14</b>	<b>29</b>
<b>2015</b>	<b>19</b>	<b>41</b>	<b>60</b>
<b>2014</b>	<b>94</b>	<b>218</b>	<b>312</b>
<b>2013</b>	<b>442</b>	<b>771</b>	<b>1 213</b>

Sumber: Dinas Koperasi, Usaha Kecil Menengah dan Tenaga Kerja Kota Banjarbaru

Source: Cooperative, Small, Medium and Manpower Services of Banjarbaru

POPULATION AND EMPLOYMENT

**Tabel 3.2.26 Jumlah Pencari Kerja Tingkat Pasca Sarjana/S2 yang Ditempatkan Setiap Bulan, 2017**  
**Table Monthly Job Applicants Placed (Master Degree Level), 2017**

Bulan Month	Laki-laki Male	Perempuan Female	Jumlah Total
(1)	(2)	(3)	(4)
1 Januari/January	-	-	-
2 Februari/February	-	-	-
3 Maret/March	-	-	-
4 April/April	-	-	-
5 Mei/May	-	-	-
6 Juni/June	-	-	-
7 Juli/July	-	-	-
8 Agustus/August	-	-	-
9 September/September	-	-	-
10 Oktober/October	-	-	-
11 November/November	-	-	-
12 Desember/December	-	-	-
<b>Jumlah/Total</b>	-	-	-
<b>2016</b>	-	<b>1</b>	<b>1</b>
<b>2015</b>	-	<b>1</b>	<b>1</b>
<b>2014</b>	-	<b>1</b>	<b>1</b>
<b>2013</b>	<b>1</b>	<b>1</b>	<b>2</b>

Sumber: Dinas Koperasi, Usaha Kecil Menengah dan Tenaga Kerja Kota Banjarbaru

Source: Cooperative, Small, Medium and Manpower Services of Banjarbaru

**Tabel 3.2.27 Jumlah Pencari Kerja Tidak Tamat Sekolah Dasar yang Dihapuskan Setiap Bulan, 2017**  
**Monthly Job Application Abolished (Primary Level Ungraduated), 2017**

B u l a n Month	Laki-laki Male	Perempuan Female	Jumlah Total
(1)	(2)	(3)	(4)
1 Januari/January	-	-	-
2 Februari/February	-	-	-
3 Maret/March	-	-	-
4 April/April	-	-	-
5 Mei/May	-	-	-
6 Juni/June	-	-	-
7 Juli/July	1	-	1
8 Agustus/August	-	-	-
9 September/September	-	-	-
10 Oktober/October	-	-	-
11 November/November	-	-	-
12 Desember/December	-	-	-
<b>Jumlah/Total</b>	<b>1</b>	<b>-</b>	<b>1</b>
<b>2016</b>	<b>1</b>	<b>-</b>	<b>1</b>
<b>2015</b>	<b>7</b>	<b>2</b>	<b>9</b>
<b>2014</b>	<b>2</b>	<b>2</b>	<b>4</b>
<b>2013</b>	<b>-</b>	<b>-</b>	<b>-</b>

Sumber: Dinas Koperasi, Usaha Kecil Menengah dan Tenaga Kerja Kota Banjarbaru

Source: Cooperative, Small, Medium and Manpower Services of Banjarbaru



**Tabel 3.2.28 Jumlah Pencari Kerja Tingkat Sekolah Dasar yang Dihilangkan Setiap Bulan, 2017**  
**Monthly Job Application Abolished (Primary Level), 2017**

Bulan Month	Laki-laki Male	Perempuan Female	Jumlah Total
(1)	(2)	(3)	(4)
1 Januari/January	-	-	-
2 Februari/February	-	-	-
3 Maret/March	-	-	-
4 April/April	-	-	-
5 Mei/May	-	-	-
6 Juni/June	-	-	-
7 Juli/July	-	-	-
8 Agustus/August	-	-	-
9 September/September	-	-	-
10 Oktober/October	-	-	-
11 November/November	-	-	-
12 Desember/December	1	-	1
<b>Jumlah/Total</b>	<b>1</b>	<b>-</b>	<b>1</b>
<b>2016</b>	<b>7</b>	<b>2</b>	<b>8</b>
<b>2015</b>	<b>21</b>	<b>5</b>	<b>26</b>
<b>2014</b>	<b>4</b>	<b>1</b>	<b>5</b>
<b>2013</b>	<b>-</b>	<b>-</b>	<b>-</b>

Sumber: Dinas Koperasi, Usaha Kecil Menengah dan Tenaga Kerja Kota Banjarbaru

Source: Cooperative, Small, Medium and Manpower Services of Banjarbaru

**Tabel 3.2.29 Jumlah Pencari Kerja Tingkat SLTP yang Dihapuskan Setiap Bulan, 2017**  
**Monthly Job Application Abolished (Junior High School Level), 2017**

<b>B u l a n</b> <b>Month</b>	<b>Laki-laki</b> <b>Male</b>	<b>Perempuan</b> <b>Female</b>	<b>Jumlah</b> <b>Total</b>
<b>(1)</b>	<b>(2)</b>	<b>(3)</b>	<b>(4)</b>
1 Januari/ <i>January</i>	1	-	1
2 Februari/ <i>February</i>	4	-	4
3 Maret/ <i>March</i>	2	-	2
4 April/ <i>April</i>	2	-	2
5 Mei/ <i>May</i>	1	-	1
6 Juni/ <i>June</i>	6	-	6
7 Juli/ <i>July</i>	2	-	2
8 Agustus/ <i>August</i>	1	1	2
9 September/ <i>September</i>	1	-	1
10 Oktober/ <i>October</i>	-	-	-
11 November/ <i>November</i>	-	-	-
12 Desember/ <i>December</i>	4	-	4
<b>Jumlah/Total</b>	<b>24</b>	<b>1</b>	<b>25</b>
<b>2016</b>	<b>22</b>	<b>12</b>	<b>34</b>
<b>2015</b>	<b>40</b>	<b>20</b>	<b>60</b>
<b>2014</b>	<b>21</b>	<b>10</b>	<b>31</b>
<b>2013</b>	<b>-</b>	<b>-</b>	<b>-</b>

Sumber: Dinas Koperasi, Usaha Kecil Menengah dan Tenaga Kerja Kota Banjarbaru

Source: Cooperative, Small, Medium and Manpower Services of Banjarbaru

POPULATION AND EMPLOYMENT

**Tabel 3.2.30 Jumlah Pencari Kerja Tingkat SLTA yang Dihapuskan Setiap Bulan, 2017**  
**Table Monthly Job Application Abolished (Senior High School Level), 2017**

Bulan Month	Laki-laki Male	Perempuan Female	Jumlah Total
(1)	(2)	(3)	(4)
1 Januari/January	32	13	45
2 Februari/February	50	9	59
3 Maret/March	39	21	60
4 April/April	24	7	31
5 Mei/May	51	22	73
6 Juni/June	47	36	83
7 Juli/July	61	19	80
8 Agustus/August	48	30	78
9 September/September	38	11	49
10 Oktober/October	22	29	51
11 November/November	35	16	51
12 Desember/December	25	18	43
<b>Jumlah/Total</b>	<b>472</b>	<b>231</b>	<b>703</b>
<b>2016</b>	<b>364</b>	<b>183</b>	<b>547</b>
<b>2015</b>	<b>414</b>	<b>416</b>	<b>830</b>
<b>2014</b>	<b>280</b>	<b>132</b>	<b>412</b>
<b>2013</b>	-	-	-

Sumber: Dinas Koperasi, Usaha Kecil Menengah dan Tenaga Kerja Kota Banjarbaru

Source: Cooperative, Small, Medium and Manpower Services of Banjarbaru

**Tabel 3.2.31 Jumlah Pencari Kerja Tingkat Diploma yang Dihapuskan  
Setiap Bulan, 2017**  
*Monthly Job Application Abolished (Diploma Level), 2017*

B u l a n Month	Laki-laki Male	Perempuan Female	Jumlah Total
(1)	(2)	(3)	(4)
1 Januari/January	5	15	20
2 Februari/February	2	4	6
3 Maret/March	2	8	10
4 April/April	1	4	5
5 Mei/May	-	3	3
6 Juni/June	1	5	6
7 Juli/July	3	5	8
8 Agustus/August	5	22	27
9 September/September	24	51	75
10 Oktober/October	5	24	29
11 November/November	7	21	28
12 Desember/December	1	11	12
<b>Jumlah/Total</b>	<b>56</b>	<b>173</b>	<b>229</b>
<b>2016</b>	<b>48</b>	<b>132</b>	<b>180</b>
<b>2015</b>	<b>138</b>	<b>247</b>	<b>385</b>
<b>2014</b>	<b>48</b>	<b>102</b>	<b>150</b>
<b>2013</b>	<b>-</b>	<b>-</b>	<b>-</b>

Sumber: Dinas Koperasi, Usaha Kecil Menengah dan Tenaga Kerja Kota Banjarbaru

Source: Cooperative, Small, Medium and Manpower Services of Banjarbaru

**Tabel 3.2.32 Jumlah Pencari Kerja Tingkat Sarjana yang Dihapuskan Setiap Bulan, 2017**  
**Monthly Job Application Abolished (University School Level), 2017**

Bulan Month	Laki-laki Male	Perempuan Female	Jumlah Total
(1)	(2)	(3)	(4)
1 Januari/January	10	32	42
2 Februari/February	10	4	14
3 Maret/March	20	20	40
4 April/April	20	17	37
5 Mei/May	6	6	12
6 Juni/June	12	12	24
7 Juli/July	20	13	33
8 Agustus/August	14	10	24
9 September/September	80	114	194
10 Oktober/October	4	13	17
11 November/November	9	10	19
12 Desember/December	19	15	34
<b>Jumlah/Total</b>	<b>224</b>	<b>266</b>	<b>490</b>
<b>2016</b>	<b>192</b>	<b>310</b>	<b>502</b>
<b>2015</b>	<b>539</b>	<b>629</b>	<b>1 168</b>
<b>2014</b>	<b>80</b>	<b>129</b>	<b>209</b>
<b>2013</b>	-	-	-

Sumber: Dinas Koperasi, Usaha Kecil Menengah dan Tenaga Kerja Kota Banjarbaru

Source: Cooperative, Small, Medium and Manpower Services of Banjarbaru

**Tabel 3.2.33 Jumlah Pencari Kerja Tingkat Pasca Sarjana/S2 yang Dihapuskan Setiap Bulan, 2017**  
**Table Monthly Job Application Abolished (Master Degree Level), 2017**

B u l a n Month	Laki-laki Male	Perempuan Female	Jumlah Total
(1)	(2)	(3)	(4)
1 Januari/January	-	-	-
2 Februari/February	-	-	-
3 Maret/March	-	-	-
4 April/April	-	1	1
5 Mei/May	-	-	-
6 Juni/June	-	-	-
7 Juli/July	-	-	-
8 Agustus/August	-	-	-
9 September/September	1	2	3
10 Oktober/October	-	-	-
11 November/November	-	-	-
12 Desember/December	-	-	-
<b>Jumlah/Total</b>	<b>1</b>	<b>3</b>	<b>4</b>
<b>2016</b>	<b>1</b>	<b>5</b>	<b>6</b>
<b>2015</b>	<b>4</b>	<b>18</b>	<b>22</b>
<b>2014</b>	<b>2</b>	<b>6</b>	<b>8</b>
<b>2013</b>	<b>-</b>	<b>-</b>	<b>-</b>

Sumber: Dinas Koperasi, Usaha Kecil Menengah dan Tenaga Kerja Kota Banjarbaru

Source: Cooperative, Small, Medium and Manpower Services of Banjarbaru

## 3.3 KEBUTUHAN HIDUP LAYAK/LIVING NEEDS

**Tabel 3.3.1 Rata-rata Kebutuhan Hidup Layak (KHL) Pekerja, 2017**  
**Table Average of Living Needs of Worker, 2017**

B u l a n Month	Rupiah/Bulan Rupiahs/Month
(1)	(2)
1 Januari/January	2 236 073
2 Februari/February	2 232 366
3 Maret/March	2 229 975
4 April/April	2 221 529
5 Mei/May	2 306 277
6 Juni/June	2 306 277
7 Juli/July	2 293 762
8 Agustus/August	2 268 024
9 September/September	2 312 457
10 Oktober/October	2 334 744
11 November/November	2 303 365
12 Desember/December	2 303 365
<b>Rata-rata/Averages</b>	<b>2 279 017</b>
<b>2016</b>	<b>2 204 374</b>
<b>2015</b>	<b>1 916 021</b>
<b>2014</b>	<b>1 827 910</b>
<b>2013</b>	<b>1 491 584</b>

Sumber: Dinas Koperasi, Usaha Kecil Menengah dan Tenaga Kerja Kota Banjarbaru

Source: Cooperative, Small, Medium and Manpower Services of Banjarbaru

**Tabel 3.3.2 Upah Minimum Sektoral/Subsektoral Kota Banjarbaru, 2017**  
**Table**  
**Sectoral / Subsectoral Minimum Wages, 2017**

Sektor Sectors	Kebutuhan Hidup Minimum (KHM) (Rupiah/Bulan) <i>Minimum Living Needs (Rupiahs/Months)</i>
(1)	(2)
01 Pertanian	NA
02 Pertambangan	
- Pertambangan batu bara	2 350 000
03 Industri Pengolahan	
- Industri makanan dan minuman	2 300 000
04 Perdagangan	
- Perdagangan besar	NA
05 Perbankan	
- Bank Swasta Nasional dan Pemerintah	3 228 225
- Bank Perkreditan Rakyat	2 325 740
06 Perkebunan Kelapa Sawit	2 264 500
<b>Rata-rata/Averages</b>	<b>2 493 693</b>
<b>2016</b>	<b>2 085 050</b>
<b>2015</b>	<b>2 118 750</b>
<b>2014</b>	<b>1 853 200</b>
<b>2013</b>	<b>1 607 500</b>

Sumber: Dinas Koperasi, Usaha Kecil Menengah dan Tenaga Kerja Kota Banjarbaru

Source: Cooperative, Small, Medium and Manpower Services of Banjarbaru



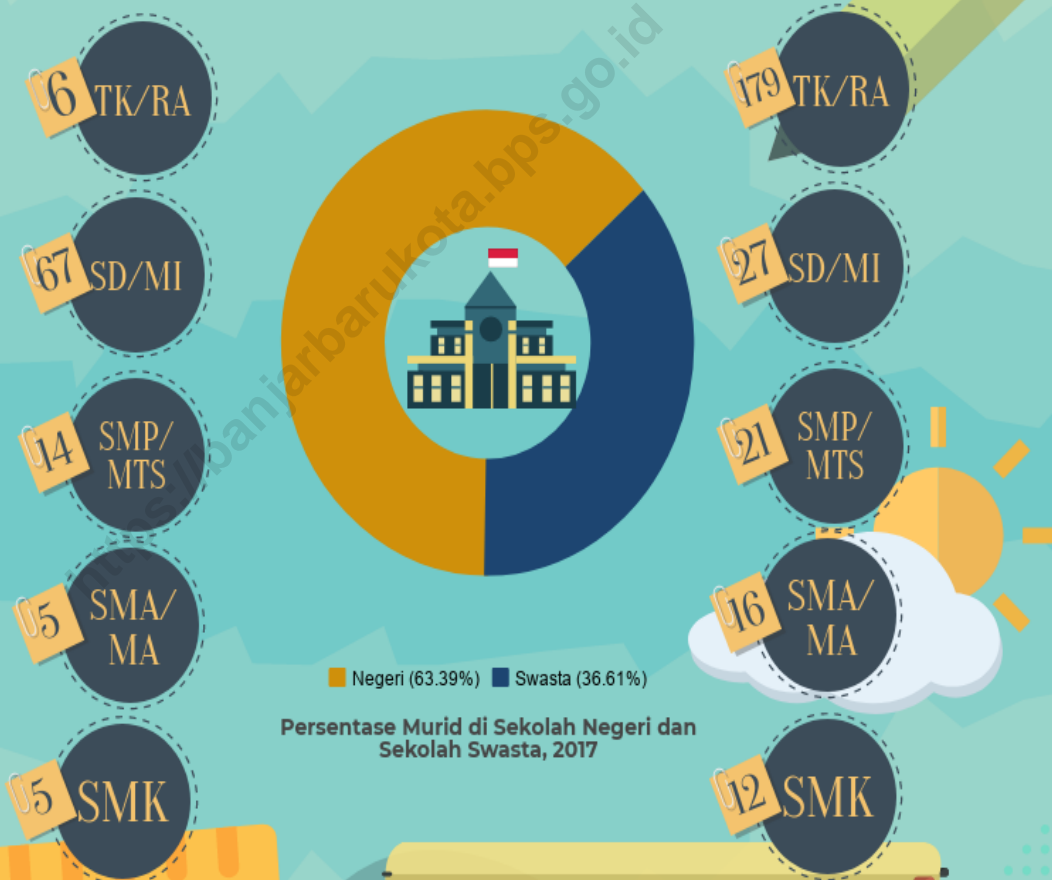


# Sosial (Social)

## Jumlah Sekolah di Kota Banjarbaru *Number Of School in Banjarbaru* 2017

Sekolah Negeri

Sekolah Swasta



Persentase Murid di Sekolah Negeri dan Sekolah Swasta, 2017



## PENJELASAN TEKNIS

1. **Tidak/belum pernah sekolah** adalah mereka yang tidak pernah atau belum pernah terdaftar dan tidak pernah atau belum pernah aktif mengikuti pendidikan di suatu jenjang pendidikan formal. Termasuk juga yang tamat/belum tamat taman kanak-kanak tetapi tidak melanjutkan ke sekolah dasar.
2. **Masih bersekolah** adalah mereka yang terdaftar dan aktif mengikuti pendidikan formal dan nonformal (Paket A, B, atau C), baik pendidikan dasar, menengah maupun pendidikan tinggi Bagi mahasiswa yang sedang cuti dianggap masih bersekolah.
3. **Tidak bersekolah lagi** adalah mereka yang pernah terdaftar dan aktif mengikuti pendidikan di suatu jenjang pendidikan formal dan nonformal (Paket A, B, atau C), tetapi pada saat pencacahan tidak lagi terdaftar dan tidak aktif mengikuti pendidikan.
4. **Tamat sekolah** adalah menyelesaikan pelajaran yang ditandai dengan lulus ujian akhir pada kelas atau tingkat terakhir suatu jenjang pendidikan di sekolah

## TECHNICAL NOTES

1. **Not/never attending school** is someone who has never attended or never been registered in a formal education, such as primary, secondary, and tertiary education. Those who just completed kindergarten are considered as never attended school.
2. **Attending school** is someone who is currently attending primary, secondary, or tertiary education, including package A, package B, or package C College student who postpones his/her study is considered as attending school.
3. **Not attending school anymore** is someone who had enrolled and participated in formal and non-formal education in the past including package A, package B, or package C, but currently does not attend school.
4. **Completed particular level of education** is someone who has completed particular level of education in private or public school and accepting graduation

## SOCIAL

negeri maupun swasta dengan mendapatkan tanda tamat belajar/ijazah. Seseorang yang belum mengikuti pelajaran pada kelas tertinggi tetapi telah mengikuti ujian akhir dan lulus dianggap tamat sekolah.

5. **Dapat membaca dan menulis** artinya dapat membaca dan menulis kata-kata/kalimat sederhana dengan suatu aksara tertentu.

6. **Jalur Pendidikan di Indonesia** terdiri atas 1) pendidikan formal, 2) pendidikan nonformal, dan 3) pendidikan informal yang ketiganya dapat saling melengkapi dan memperkaya (Undang-Undang No 20 Tahun 2013 tentang Sistem Pendidikan Nasional).

7. **Jenjang Pendidikan Formal** terdiri atas pendidikan dasar, pendidikan menengah, dan pendidikan tinggi. Jenis pendidikan yang diajarkan mencakup pendidikan umum, kejuruan, akademik, profesi, vokasi, keagamaan, dan khusus.

a. **Pendidikan Dasar** berbentuk Sekolah Dasar (SD) dan Madrasah Ibtidaiyah (MI) atau bentuk lain yang sederajat serta Sekolah Menengah Pertama

*certificate. Someone who has never attended the highest grade but passed the final exam is considered as completed particular level of education.*

5. **Able to read and write** is the ability to read and write at least a simple sentence in any letter of alphabets.

6. **The Education System in Indonesia** consists of 1) a formal education, 2) non-formal education, and 3) informal education that all three can be complementary and enriching (Law No 20 Year 2013 about The National Education System).

7. **The Formal Education Level** consists of primary education, secondary education, and high education. The kind of education that taught consists of general education, vocational, academic, professional, religious, and specific education.

a. **The Primary Education** consists of Elementary School and Islamic Elementary School or other equivalent forms and

(SMP) dan Madrasah Tsanawiyah (MTs), atau bentuk lain yang sederajat.

- b. **Pendidikan Menengah** berbentuk Sekolah Menengah Atas (SMA), Madrasah Aliyah (MA), Sekolah Menengah Kejuruan (SMK), dan Madrasah Aliyah Kejuruan (MAK), atau bentuk lain yang sederajat.
- c. **Pendidikan Tinggi** merupakan jenjang pendidikan setelah pendidikan menengah yang mencakup program pendidikan diploma, sarjana, magister, spesialis, dan doktor yang diselenggarakan oleh perguruan tinggi. Perguruan tinggi dapat berbentuk akademi, politeknik, sekolah tinggi, institut, atau universitas.

*Junior High School and MTs, or other equivalent forms.*

- b. **The Secondary Education** consists of the senior high school, MA, Vocational School, and Vocational Madrasah Aliyah, or other equivalent forms.
- c. **The High Education** consists of the education level after the secondary education that consists of diplomas, bachelor, master, specialist, and doctoral degrees that are held by the college. The colleges can be academy, polytechnic, high school, institute, or university.

8. **Rumah Sakit** adalah tempat pemeriksaan dan perawatan kesehatan, biasanya berada di bawah pengawasan dokter/tenaga medis, yang melayani penderita yang sakit untuk berobat rawat jalan atau rawat inap.

9. **Rumah Sakit Bersalin** adalah rumah sakit khusus untuk persalinan, dilengkapi pelayanan spesialis pemeriksaan kehamilan, persalinan, rawat inap dan rawat

8. **Hospital** is a place for health check, usually controlled/supervised by doctors/medical personnel to serve the ill patients to get outpatient or inpatient treatment services.

9. **Maternity Hospital** is a specialized hospital for childbirth, has specialist inspection service to pregnancy, childbirth, hospitalization and outpatient for

jalan ibu dan anak yang berada di bawah pengawasan dokter spesialis kandungan.

*mothers and children that is under the supervision of an obstetrician.*

10. **Rumah Bersalin** adalah sarana pelayanan kesehatan dengan izin sebagai rumah bersalin, dilengkapi pelayanan pemeriksaan kehamilan, persalinan serta pemeriksaan ibu dan anak yang berada di bawah pengawasan bidan senior.

10. **Maternity House** is health care facility with a license as a maternity house, equipped with prenatal care, childbirth and examination of mothers and children which is under the supervision of a senior midwife.

11. **Poliklinik** adalah sarana kesehatan yang dipakai untuk pelayanan berobat jalan, biasanya berada di bawah pengawasan dokter/tenaga medis.

11. **Polyclinic** is a health facility in which to get outpatient services, usually under the control of doctor/medical personnel.

12. **Puskesmas (Pusat Kesehatan Masyarakat)** adalah unit pelaksana teknis dinas kesehatan kabupaten/kota yang mempunyai fungsi utama sebagai penyelenggara pelayanan kesehatan tingkat pertama. Wilayah kerja puskesmas maksimal adalah satu kecamatan dan untuk dapat menjangkau wilayah kerjanya, puskesmas mempunyai jaringan pelayanan yang meliputi unit Puskesmas Pembantu (Pustu), unit Puskesmas Keliling (Puskel), dan unit bidan desa/komunitas (Peraturan Menteri Kesehatan RI No 75 Tahun 2014 Tentang Pusat Kesehatan Masyarakat).

12. **Public Health Center** is technical implementation unit of regency health department that have the primary function as a first-level health care providers. The working area standard of public health center is one Subdistrict and to reach their working areas, public health centers have a service network covering subsidiary of public health center, mobile public health center units, and midwife units (Regulation of the Minister of Health of Indonesia Number 75 Year 2014 about Public Health Center).

13. **Apotek** adalah suatu tempat tertentu yang digunakan untuk melakukan pekerjaan kefarmasian, dan penyaluran/penjualan obat atau bahan farmasi dan perbekalan kesehatan lainnya kepada masyarakat yang dikelola oleh tenaga apoteker (Peraturan Menteri Kesehatan RI No 1332 Tahun 2002 Tentang Perubahan Atas Peraturan Menteri Kesehatan RI No 922/MENKES/PER/X/1993 Tentang Ketentuan dan Tata Cara Pemberian Izin Apotek).
14. **Imunisasi** adalah memasukkan kuman atau racun penyakit tertentu yang sudah dilemahkan (vaksin) ke dalam tubuh dengan cara disuntik atau diminum (diteteskan dalam mulut) dengan maksud agar terjadi kekebalan tubuh terhadap penyakit tersebut.
15. **BCG (*Bacillus Calmette Guerin*)** merupakan vaksinasi untuk mencegah penyakit TBC, diberikan pada bayi baru lahir atau anak, dengan suntikan pada kulit pangkal lengan atas. Bekas suntikan kemudian membentuk tonjolan kecil jaringan parut pada kulit lengan atas. Suntikan BCG diberikan kepada anak sebanyak 1 kali.
13. ***Pharmacy*** is a specific place that is used for pharmaceutical jobs, and distribution/sale of drugs/pharmaceuticals and other medical supplies to people that are administered by trained pharmacist (Regulation of the Minister of Health of Indonesia Number 1332 Year 2002 about the Changes of Regulation of the Minister of Health of Indonesia Number 922/MENKES/PER/X/1993 about Provision and Procedures for Administration of Licensed Pharmacies).
14. ***Immunization*** is putting enervated microbe of a certain disease into human body by injection or drinking (dropping into mouth) to make the body immune to that disease.
15. ***BCG (Bacillus Calmette Guerin)*** is a vaccine to prevent TBC disease, given to newborns or children, by injection at the base of the skin of the upper arm. Injection site will form little bumps of scar tissue in the skin of the upper arm. BCG injections given to children 1 times.



16. **DPT (Difteri, Pertusis, Tetanus)** merupakan vaksin untuk mencegah penyakit Difteri, Pertusis, dan Tetanus yang diberikan pada bayi berumur 3 bulan ke atas, dengan suntikan pada paha, diulang 1 bulan dan 2 bulan kemudian, sehingga suntikan imunisasi DPT lengkap pada balita berjumlah 3 kali (kadang-kadang selang waktu antar suntikan bisa lebih dari 1 bulan).
17. **Peristiwa tindak pidana yang dilaporkan** ialah setiap peristiwa yang diterima kepolisian dari laporan masyarakat, atau peristiwa dimana pelakunya tertangkap tangan oleh kepolisian.
18. **Jumlah tindak pidana** menggambarkan jumlah kasus tindak pidana yang terjadi pada kurun waktu tertentu.
19. Untuk mengukur kemiskinan, BPS menggunakan konsep kemampuan memenuhi kebutuhan dasar (*basic needs approach*). Dengan pendekatan ini, kemiskinan dipandang sebagai ketidakmampuan dari sisi ekonomi untuk memenuhi kebutuhan dasar makanan dan bukan makanan yang diukur dari sisi
16. **DPT (Diphtheria, Pertussis, Tetanus)** is a vaccine to prevent the diphtheria, pertussis, and tetanus disease, given to infants aged 3 months and above, with a shot in the thigh, repeated one month and two months later, so that the complete DPT immunization shots at toddler totaling 3 times (sometimes the time interval between injections can be more than 1 month).
17. **Reported crime incidence** includes all criminal cases reported and received by police office, and all crimes caught by police.
18. **Crime total** refers to the number of criminal cases occurring during a given period.
19. To measure poverty, BPS-Statistics Indonesia has used the concept of basic needs approach. Therefore, poverty is viewed as economic inability to fulfill food and non-food basic needs which are measured by consumption/expenditure. The method used is calculating poverty line, which consists of two

pengeluaran. Metode yang digunakan adalah menghitung Garis Kemiskinan (GK), yang terdiri dari dua komponen yaitu Garis Kemiskinan Makanan (GKM) dan Garis Kemiskinan Non-Makanan (GKNM). Penghitungan Garis Kemiskinan dilakukan secara terpisah untuk daerah perkotaan dan perdesaan.

*components that are Food Poverty Line (FPL) and Non-Food Poverty Line (NFPL). The poverty line was calculated separately for urban and rural areas.*

20. **Penduduk miskin** adalah penduduk yang memiliki rata-rata pengeluaran per kapita per bulan di bawah Garis Kemiskinan.

20. *A person whose expenditure per capita per month is below the poverty line is considered to be poor.*

21. **Indeks Pembangunan Manusia (IPM)** menjelaskan bagaimana penduduk dapat mengakses hasil pembangunan dalam memperoleh pendapatan, kesehatan, pendidikan dan sebagainya. IPM diperkenalkan oleh UNDP pada tahun 1990 dan dipublikasikan secara berkala dalam laporan tahunan *Human Development Report (HDR)* IPM dibentuk oleh 3 (tiga) dimensi dasar: Umur panjang dan hidup sehat; pengetahuan; dan standar hidup layak.

21. *The Human Development Index (HDI) explains how people can access development results in obtaining income, health, education and so forth. HDI was introduced by United Nations Development Programme (UNDP) in 1990 and published periodically in the annual report of the Human Development Report HDI was formed by three basic dimensions: a long and healthy life; knowledge; and a decent standard of living.*

**ULASAN****DESCRIPTION****Pendidikan**

Jumlah sekolah negeri di Kota Banjarbaru sebanyak 97 buah yaitu 6 TK, 66 SD/MI, 14 SMP/MTs, 4 SMA/MA dan 5 SMK. Sementara sekolah swasta ada 255 buah termasuk Madrasah Ibtidaiyah, Tsanawiyah dan Aliyah. Secara keseluruhan jumlah murid 58.952 orang dengan jumlah guru sebanyak 4.321 orang.

Perguruan tinggi negeri yang ada di Kota Banjarbaru adalah Universitas Lambung Mangkurat dengan beberapa Fakultas seperti Fakultas Pertanian, Kehutanan, Perikanan, Kedokteran dan Fakultas Teknik, Fakultas MIPA, Program Pasca Sarjana. Selain itu juga untuk pendidikan kesehatan seperti politeknik kesehatan jurusan keperawatan, jurusan kesehatan lingkungan, analisis kesehatan dan kesehatan gigi Sedangkan perguruan tinggi swasta yang ada di Kota Banjarbaru antara lain UVAYA, UNISKA, STMIK Banjarbaru, dan lain-lain.

**Kesehatan dan KB**

Fasilitas kesehatan di Kota Banjarbaru berupa 6 buah rumah sakit

**Education**

*Number of public schools in Banjarbaru was 97, consist of 6 kindergarten, 66 elementary schools, 14 junior high schools, 4 senior high schools, and 5 vocational schools. Meanwhile, there are 255 private schools, ibtidaiyah schools, tsanawiyah and aliyah are included. Number of students in Banjarbaru were 58,952 persons and teachers were 4,321 persons.*

*Public University in Banjarbaru is Lambung Mangkurat University, with some faculties such as Faculty Agriculture, Forestry, Fisheries, Medical, Technique, Science and Postgraduate Program. Beside that, there are medical program such as nursing department, environmental health, health analyst, and dentistry While private universities in Banjarbaru were Uvaya, UNISKA, STMIK, etc.*

**Health and Family Planning**

*Health facilities in Banjarbaru were 6 hospitals and 9 Public Health Centre*

dan 9 puskesmas yang didukung oleh 130 dokter yaitu 64 dokter umum, 19 dokter gigi, dan 47 dokter spesialis.

Tercatat sebanyak 27.531 akseptor KB aktif di tahun 2017, sedangkan akseptor KB baru sebanyak 4.982. Alat kontrasepsi terbanyak yang dipilih adalah suntikan yaitu sebanyak 2.898 akseptor kemudian pil sebanyak 1.227 akseptor. Klinik KB yang tersedia ada 16 buah dengan jumlah tenaga PLKB 20 orang.

### **Agama**

Kementerian Agama Kota Banjarbaru mencatat untuk peribadatan telah tersedia 95 mesjid, 243 musholla, 2 gereja Khatolik dan 8 gereja Protestan serta 1 Pura/lainnya.

Kementerian Agama Kota Banjarbaru juga mencatat 1.435 pernikahan selama tahun 2017. Di Kota Banjarbaru, jemaah haji yang berangkat pada tahun 2017 tercatat berjumlah 940 orang dimana terbanyak berasal dari Banjarbaru Utara (328 orang).

Banyaknya perkara yang diterima dan diselesaikan oleh Pengadilan Agama Banjarbaru adalah masing-masing 747 dan 720 perkara dan yang terbanyak adalah perkara cerai gugat (326 kasus).

*(PHC) that was supported by 130 doctors, that is 64 doctors, 19 dentist, and 47 specialist.*

*Noted there were 27,531 active family planning programme acceptors in 2017, while new acceptors were 4,982. Contraceptive that choosen most was injection that used by 2,898 acceptors and pils that used by 1,227 acceptors. There are 16 familiy planning programme clinics with 20 PLKB.*

### **Religion**

*Religious affairs department recorded, there were 95 mosque, 243 small mosque, 2 catholic church, 8 protestan church and 1 pura/other in Banjarbaru Municipality.*

*Religious affairs department noted 1,435 marriages in 2017. In Banjarbaru number of Muslim Pilgrims aspirant were 940 persons, most of them were come from Banjarbaru Utara district (328 persons).*

*Number of cases that received and completed by Religious Affair Court of Banjarbaru severally 747 and 720 cases and the most were divorce cases (326 cases).*

## SOCIAL

### **Kriminal**

Data yang diperoleh dari Kejaksaan Negeri Banjarbaru selama tahun 2017 menunjukkan terdapat 397 tidak pidana yang masuk. Sedangkan pada Pengadilan Negeri Banjarbaru jumlah terdakwa yang masuk termasuk pelanggaran lalu lintas selama tahun 2017 berjumlah 9.323 orang.

### **Crime**

*Data obtained from Public Prosecutor of Banjarbaru showed there were 397 criminal offense reported. While in regional court of Banjarbaru, number of defendant including violation of traffic law were 9,323 persons.*

### **Sosial Lainnya**

Berdasarkan data yang diperoleh dari KONI, tercatat bahwa di Banjarbaru ada sekitar 30 jenis cabang olahraga dengan jumlah fasilitas olahraga sebanyak 97 buah dan perkumpulan olahraga sebanyak 109 buah.

### **Others**

*Based on data obtained from KONI, noted that in Banjarbaru there are about 30 types of sports, 97 sports facilities, and 109 sports association.*

4.1 PENDIDIKAN/*EDUCATION*

**Tabel 4.1.1 Jumlah Sekolah Negeri, Ruang Kelas, Guru dan Murid Menurut Tingkat Pendidikan Tahun Ajaran 2016/2017**  
**Number of Public Schools, Classrooms, Teachers and Pupils by Education Level Years 2016/2017**

Tingkat Pendidikan <i>Education Level</i>	Sekolah <i>Schools</i>	Ruang Kelas <i>Class rooms</i>	Guru <i>Teachers</i>	Murid <i>Pupils</i>
(1)	(2)	(3)	(4)	(5)
01 TK	6	29	66	427
02 RA	-	-	-	-
03 S D	66	817	1 149	21 682
04 M I	1	11	19	212
05 S M P	14	278	502	8 192
06 M Ts	-	-	-	-
07 S M A	4	98	210	3 331
08 M A	1	9	27	181
09 S M K	5	104	268	3 344
<b>Jumlah/Total</b>	<b>97</b>	<b>1 124</b>	<b>2 240</b>	<b>37 369</b>
<b>2015/2016</b>	<b>96</b>	<b>1 342</b>	<b>2 183</b>	<b>36 500</b>
<b>2014/2015</b>	<b>97</b>	<b>1 311</b>	<b>2 302</b>	<b>36 148</b>
<b>2013/2014</b>	<b>97</b>	<b>1 265</b>	<b>2 840</b>	<b>37 056</b>
<b>2012/2013</b>	<b>89</b>	<b>1 134</b>	<b>2 118</b>	<b>33 695</b>

Sumber/ *Source*: 1 Dinas Pendidikan Kota Banjarbaru/ *Regional Office of Education and Culture of Banjarbaru*

2 Dinas Pendidikan Provinsi Kalimantan Selatan / *Regional Office of Education and Culture of South Kalimantan*

3 Kantor Kementerian Agama Kota Banjarbaru/ *Regional Office of Ministry of Religious Affair of Banjarbaru*

**Tabel 4.1.2 Jumlah Sekolah Swasta, Ruang Kelas, Guru dan Murid Menurut Tingkat Pendidikan Tahun Ajaran 2016/2017**  
**Number of Private School, Classrooms, Teachers and Pupils by Education Level Years 2016/2017**

Tingkat Pendidikan <i>Education Level</i>	Sekolah <i>Schools</i>	Ruang Kelas <i>Classrooms</i>	Guru <i>Teachers</i>	Murid <i>Pupils</i>
(1)	(2)	(3)	(4)	(5)
01 TK	162	604	795	6 984
02 RA	17	48	106	787
03 SD	15	142	219	3 671
04 MI	12	112	93	962
05 SMP	8	47	105	1 153
06 MTs	13	122	299	3 464
07 S M A	8	32	89	710
08 M A	8	59	181	1 959
09 S M K	12	95	194	1 893
<b>Jumlah/Total</b>	<b>255</b>	<b>1 261</b>	<b>2 081</b>	<b>21 583</b>
<b>2015/2016</b>	<b>215</b>	<b>1 538</b>	<b>1 706</b>	<b>24 612</b>
<b>2014/2015</b>	<b>216</b>	<b>968</b>	<b>2 304</b>	<b>14 135</b>
<b>2013/2014</b>	<b>202</b>	<b>884</b>	<b>2 501</b>	<b>20 390</b>
<b>2012/2013</b>	<b>147</b>	<b>770</b>	<b>1 765</b>	<b>17 232</b>

Sumber/ Source: 1 Dinas Pendidikan Kota Banjarbaru/ *Regional Office of Education and Culture of Banjarbaru*  
 2 Dinas Pendidikan Provinsi Kalimantan Selatan / *Regional Office of Education and Culture of South Kalimantan*  
 3 Kantor Kementerian Agama Kota Banjarbaru/ *Regional Office of Ministry of Religious Affair of Banjarbaru*

**Tabel 4.1.3** Jumlah Sekolah, Ruang Kelas, Murid, Guru dan Rasio Murid Terhadap Guru TK Negeri dan Swasta Menurut Kecamatan Tahun Ajaran 2016/2017  
*Number of State and Private Kindergartens, Classrooms, Pupils, Teachers and Ratio of Pupils to Teachers by Subdistrict Years 2016/2017*

Kecamatan Subdistricts	Sekolah Schools		Ruang Kelas Classrooms	
	Negeri State	Swasta Private	Negeri State	Swasta Private
(1)	(2)	(3)	(4)	(5)
01 Landasan Ulin	1	37	2	127
02 Liang Anggang	2	24	4	100
03 Cempaka	1	19	4	64
04 Banjarbaru Utara	1	45	5	170
05 Banjarbaru Selatan	1	37	8	143
<b>Jumlah/Total</b>	<b>6</b>	<b>162</b>	<b>23</b>	<b>604</b>
<b>2015/2016</b>	<b>6</b>	<b>146</b>	<b>27</b>	<b>439</b>
<b>2014/2015</b>	<b>6</b>	<b>137</b>	<b>24</b>	<b>412</b>
<b>2013/2014</b>	<b>6</b>	<b>126</b>	<b>26</b>	<b>367</b>
<b>2012/2013</b>	<b>2</b>	<b>86</b>	<b>9</b>	<b>294</b>



Lanjutan Tabel / Continued Table 4.1.3

Kecamatan Subdistricts	Murid Pupils		Guru Teachers		Rasio Murid Terhadap Guru Ratio of Pupils to Teachers	
	Negeri State	Swasta Private	Negeri State	Swasta Private	Negeri State	Swasta Private
(1)	(6)	(7)	(8)	(9)	(10)	(11)
01 Landasan Ulin	64	2 017	6	206	11	10
02 Liang Anggang	71	1 173	10	137	7	9
03 Cempaka	47	784	6	86	7	9
04 Banjarbaru Utara	50	1 744	6	215	8	8
05 Banjarbaru Selatan	195	1 266	38	151	5	8
<b>Jumlah/Total</b>	<b>427</b>	<b>6 984</b>	<b>66</b>	<b>795</b>	<b>7</b>	<b>10</b>
<b>2015/2016</b>	<b>480</b>	<b>7 451</b>	<b>70</b>	<b>795</b>	<b>7</b>	<b>9</b>
<b>2014/2015</b>	<b>427</b>	<b>7 440</b>	<b>66</b>	<b>812</b>	<b>6</b>	<b>9</b>
<b>2013/2014</b>	<b>326</b>	<b>7 319</b>	<b>56</b>	<b>1 133</b>	<b>6</b>	<b>6</b>
<b>2012/2013</b>	<b>247</b>	<b>4 693</b>	<b>41</b>	<b>621</b>	<b>6</b>	<b>8</b>

Sumber: Dinas Pendidikan Kota Banjarbaru

Source: Regional Office of Education of Banjarbaru Municipality

**Tabel 4.1.4** Jumlah Sekolah, Ruang Kelas, Murid, Guru dan Rasio Murid Terhadap Guru Raudatul Athfal (RA) Negeri dan Swasta Menurut Kecamatan Tahun Ajaran 2016/2017  
*Number of State and Private Kindergartens, Classrooms, Pupils, Teachers and Ratio of Pupils to Teachers by Subdistrict Years 2016/2017*

Kecamatan Subdistricts	Sekolah Schools		Ruang Kelas Classrooms	
	Negeri State	Swasta Private	Negeri State	Swasta Private
(1)	(2)	(3)	(4)	(5)
01 Landasan Ulin	-	3	-	12
02 Liang Anggang	-	3	-	9
03 Cempaka	-	6	-	14
04 Banjarbaru Utara	-	2	-	7
05 Banjarbaru Selatan	-	3	-	6
<b>Jumlah/Total</b>	-	<b>17</b>	-	<b>48</b>
<b>2015/2016</b>	-	<b>17</b>	-	<b>34</b>
<b>2014/2015</b>	-	<b>13</b>	-	<b>36</b>
<b>2013/2014</b>	-	<b>13</b>	-	<b>36</b>

Lanjutan Tabel / *Continued Table 4.1.4*

Kecamatan <i>Subdistricts</i>	Murid <i>Pupils</i>		Guru <i>Teachers</i>		Rasio Murid Terhadap Guru <i>Ratio of Pupils to Teachers</i>	
	Negeri <i>State</i>	Swasta <i>Private</i>	Negeri <i>State</i>	Swasta <i>Private</i>	Negeri <i>State</i>	Swasta <i>Private</i>
(1)	(6)	(7)	(8)	(9)	(10)	(11)
01 Landasan Ulin	-	207	-	20	-	10
02 Liang Anggang	-	150	-	16	-	9
03 Cempaka	-	230	-	39	-	6
04 Banjarbaru Utara	-	109	-	13	-	8
05 Banjarbaru Selatan	-	91	-	18	-	5
<b>Jumlah/Total</b>		<b>787</b>	-	<b>106</b>	-	<b>7</b>
<b>2015/2016</b>	-	<b>597</b>	-	<b>76</b>	-	<b>8</b>
<b>2014/2015</b>	-	<b>587</b>	-	<b>74</b>	-	<b>8</b>
<b>2013/2014</b>	-	<b>587</b>	-	<b>74</b>	-	<b>8</b>

Sumber: Kantor Kementerian Agama Kota Banjarbaru

Source: *Regional Office of Ministry of Religious Affair of Banjarbaru*

**Tabel 4.1.5** Jumlah Sekolah, Ruang Kelas, Murid, Guru dan Rasio Murid Terhadap Guru SD Negeri dan Swasta Menurut Kecamatan Tahun Ajaran 2016/2017  
*Number of State and Private Primary Schools, Classrooms, Pupils, Teachers and Ratio of Pupils to Teachers by Subdistrict Years 2016/2017*

Kecamatan Subdistricts	Sekolah Schools		Ruang Kelas Classrooms	
	Negeri State	Swasta Private	Negeri State	Swasta Private
(1)	(2)	(3)	(4)	(5)
01 Landasan Ulin	16	2	236	14
02 Liang Anggang	6	3	111	21
03 Cempaka	15	2	107	14
04 Banjarbaru Utara	17	6	198	77
05 Banjarbaru Selatan	12	2	165	16
<b>Jumlah/Total</b>	<b>66</b>	<b>15</b>	<b>817</b>	<b>142</b>
<b>2015/2016</b>	<b>66</b>	<b>11</b>	<b>794</b>	<b>101</b>
<b>2014/2015</b>	<b>66</b>	<b>11</b>	<b>779</b>	<b>99</b>
<b>2013/2014</b>	<b>66</b>	<b>11</b>	<b>808</b>	<b>87</b>
<b>2012/2013</b>	<b>62</b>	<b>10</b>	<b>720</b>	<b>76</b>

Lanjutan Tabel / *Continued Table 4.1.5*

Kecamatan Subdistricts	Murid Pupils		Guru Teachers		Rasio Murid Terhadap Guru Ratio of Pupils to Teachers	
	Negeri State	Swasta Private	Negeri State	Swasta Private	Negeri State	Swasta Private
	(1)	(6)	(7)	(8)	(9)	(10)
01 Landasan Ulin	6 819	337	332	22	21	15
02 Liang Anggang	3 001	486	157	32	19	15
03 Cempaka	2 332	281	151	22	15	12
04 Banjarbaru Utara	5 312	2 191	278	117	19	18
05 Banjarbaru Selatan	4 218	376	231	26	18	14
<b>Jumlah/Total</b>	<b>21 682</b>	<b>3 671</b>	<b>1 149</b>	<b>219</b>	<b>19</b>	<b>17</b>
<b>2015/2016</b>	<b>21 321</b>	<b>2 902</b>	<b>1 166</b>	<b>213</b>	<b>18</b>	<b>14</b>
<b>2014/2015</b>	<b>21 381</b>	<b>2 908</b>	<b>1 175</b>	<b>233</b>	<b>18</b>	<b>12</b>
<b>2013/2014</b>	<b>23 158</b>	<b>2 263</b>	<b>1 462</b>	<b>204</b>	<b>16</b>	<b>11</b>
<b>2012/2013</b>	<b>21 447</b>	<b>2 143</b>	<b>1 125</b>	<b>189</b>	<b>19</b>	<b>11</b>

Sumber: Dinas Pendidikan Kota Banjarbaru

Source: Regional Office of Education and Culture of Banjarbaru

**Tabel 4.1.6** Jumlah Sekolah, Ruang Kelas, Murid, Guru dan Rasio Murid Terhadap Guru Madrasah Ibtidaiyah (MI) Negeri dan Swasta Menurut Kecamatan Tahun Ajaran 2016/2017  
**Number of State and Private Islamic Primary Schools, Classrooms, Pupils, Teachers and Ratio of Pupils to Teachers by Subdistrict Years 2016/2017**

Kecamatan Subdistricts	Sekolah Schools		Ruang Kelas Classrooms	
	Negeri State	Swasta Private	Negeri State	Swasta Private
(1)	(2)	(3)	(4)	(5)
01 Landasan Ulin	-	1	-	14
02 Liang Anggang	-	4	-	47
03 Cempaka	1	6	11	45
04 Banjarbaru Utara	-	-	-	-
05 Banjarbaru Selatan	-	1	-	6
<b>Jumlah/Total</b>	<b>1</b>	<b>12</b>	<b>11</b>	<b>112</b>
<b>2015/2016</b>	<b>1</b>	<b>11</b>	<b>11</b>	<b>119</b>
<b>2014/2015</b>	<b>1</b>	<b>11</b>	<b>11</b>	<b>97</b>
<b>2013/2014</b>	<b>1</b>	<b>11</b>	<b>11</b>	<b>97</b>
<b>2012/2013</b>	<b>1</b>	<b>10</b>	<b>9</b>	<b>89</b>

Lanjutan Tabel / *Continued Table 4.1.6*

Kecamatan Subdistricts	Murid Pupils		Guru Teachers		Rasio Murid Terhadap Guru Ratio of Pupils to Teachers	
	Negeri State	Swasta Private	Negeri State	Swasta Private	Negeri State	Swasta Private
(1)	(6)	(7)	(8)	(9)	(10)	(11)
01 Landasan Ulin	-	420	-	26	-	16
02 Liang Anggang	-	1 326	-	66	-	20
03 Cempaka	212	962	19	93	11	10
04 Banjarbaru Utara	-	-	-	-	-	-
05 Banjarbaru Selatan	-	216	-	9	-	24
<b>Jumlah/Total</b>	<b>212</b>	<b>2 924</b>	<b>19</b>	<b>194</b>	<b>11</b>	<b>15</b>
<b>2015/2016</b>	NA	<b>2 355</b>	NA	<b>197</b>	NA	<b>12</b>
<b>2014/2015</b>	<b>186</b>	<b>2 862</b>	<b>19</b>	<b>159</b>	<b>10</b>	<b>18</b>
<b>2013/2014</b>	<b>186</b>	<b>2 861</b>	<b>19</b>	<b>159</b>	<b>10</b>	<b>18</b>
<b>2013/2014</b>	<b>208</b>	<b>2 414</b>	<b>21</b>	<b>160</b>	<b>10</b>	<b>15</b>

Sumber: Kantor Kementerian Agama Kota Banjarbaru

Source: Regional Office of Ministry of Religious Affair of Banjarbaru

**Tabel 4.1.7** Jumlah Sekolah, Ruang Kelas, Murid, Guru dan Rasio Murid Terhadap Guru SLTP Negeri dan Swasta Menurut Kecamatan Tahun Ajaran 2016/2017  
*Number of State and Private Junior High Schools, Classrooms, Pupils, Teachers and Ratio of Pupils to Teachers by Subdistrict Years 2016/2017*

Kecamatan/ Subdistricts	Sekolah Schools		Ruang Kelas Classrooms	
	Negeri State	Swasta Private	Negeri State	Swasta Private
(1)	(2)	(3)	(4)	(5)
01 Landasan Ulin	3	0	48	0
02 Liang Anggang	3	1	70	9
03 Cempaka	3	0	35	0
04 Banjarbaru Utara	3	5	62	29
05 Banjarbaru Selatan	2	2	63	9
<b>Jumlah/Total</b>	<b>14</b>	<b>8</b>	<b>278</b>	<b>47</b>
<b>2015/2016</b>	<b>14</b>	<b>7</b>	<b>286</b>	<b>40</b>
<b>2014/2015</b>	<b>14</b>	<b>7</b>	<b>283</b>	<b>40</b>
<b>2013/2014</b>	<b>14</b>	<b>7</b>	<b>222</b>	<b>36</b>
<b>2012/2013</b>	<b>14</b>	<b>5</b>	<b>246</b>	<b>41</b>



Lanjutan Tabel / *Continued Table 4.1.7*

Kecamatan Subdistricts	Murid Pupils		Guru Teachers		Rasio Murid Terhadap Guru Ratio of Pupils to Teachers	
	Negeri State	Swasta Private	Negeri State	Swasta Private	Negeri State	Swasta Private
(1)	(6)	(7)	(8)	(9)	(10)	(11)
01 Landasan Ulin	1 267	-	87	-	15	-
02 Liang Anggang	2 167	215	126	20	17	11
03 Cempaka	1 006	-	63	-	16	-
04 Banjarbaru Utara	1 860	676	112	62	17	11
05 Banjarbaru Selatan	1 892	262	114	20	17	13
<b>Jumlah/Total</b>	<b>8 192</b>	<b>1 153</b>	<b>502</b>	<b>102</b>	<b>16</b>	<b>11</b>
<b>2015/2016</b>	<b>7 987</b>	<b>919</b>	<b>523</b>	<b>80</b>	<b>15</b>	<b>11</b>
<b>2014/2015</b>	<b>7 985</b>	<b>925</b>	<b>544</b>	<b>110</b>	<b>15</b>	<b>8</b>
<b>2013/2014</b>	<b>7 756</b>	<b>750</b>	<b>636</b>	<b>105</b>	<b>12</b>	<b>7</b>
<b>2012/2013</b>	<b>7 257</b>	<b>793</b>	<b>486</b>	<b>65</b>	<b>15</b>	<b>12</b>

Sumber: Dinas Pendidikan Kota Banjarbaru

Source: Regional Office of Education and Culture of Banjarbaru

**Tabel 4.1.8** Jumlah Sekolah, Ruang Kelas, Murid, Guru dan Rasio Murid Terhadap Guru Madrasah Tsanawiyah (MTS) Negeri dan Swasta Menurut Kecamatan Tahun Ajaran 2016/2017  
**Number of State and Private Islamic Junior High Schools, Classrooms, Pupils, Teachers and Ratio of Pupils to Teachers by Subdistrict Years 2016/2017**

Kecamatan <i>Subdistricts</i>	Sekolah <i>Schools</i>		Ruang Kelas <i>Classrooms</i>	
	Negeri <i>State</i>	Swasta <i>Private</i>	Negeri <i>State</i>	Swasta <i>Private</i>
(1)	(2)	(3)	(4)	(5)
01 Landasan Ulin	-	2	-	8
02 Liang Anggang	-	6	-	76
03 Cempaka	-	3	-	25
04 Banjarbaru Utara	-	-	-	-
05 Banjarbaru Selatan	-	2	-	13
<b>Jumlah/Total</b>	-	<b>13</b>	-	<b>122</b>
<b>2015/2016</b>	-	<b>12</b>	-	<b>116</b>
<b>2014/2015</b>	-	<b>12</b>	-	<b>116</b>
<b>2013/2014</b>	-	<b>12</b>	-	<b>116</b>

Lanjutan Tabel / Continued Table 4.1.8

Kecamatan Subdistricts	Murid Pupils		Guru Teachers		Rasio Murid Terhadap Guru Ratio of Pupils to Teachers	
	Negeri State	Swasta Private	Negeri State	Swasta Private	Negeri State	Swasta Private
(1)	(6)	(7)	(8)	(9)	(10)	(11)
01 Landasan Ulin	-	185	-	34	-	5
02 Liang Anggang	-	2 358	-	150	-	16
03 Cempaka	-	636	-	79	-	8
04 Banjarbaru Utara	-	-	-	-	-	-
05 Banjarbaru Selatan	-	285	-	36	-	8
<b>Jumlah/Total</b>	-	<b>3 464</b>	-	<b>299</b>	-	<b>12</b>
<b>2015/2016</b>	-	<b>3 105</b>	-	<b>279</b>	-	<b>11</b>
<b>2014/2015</b>	-	<b>3 328</b>	-	<b>274</b>	-	<b>12</b>
<b>2013/2014</b>	-	<b>3 328</b>	-	<b>274</b>	-	<b>12</b>

Sumber: Kantor Kementerian Agama Kota Banjarbaru

Source: Regional Office of Ministry of Religious Affair of Banjarbaru

**Tabel 4.1.9** Jumlah Sekolah, Ruang Kelas, Murid, Guru dan Rasio Murid Terhadap Guru SMA Negeri dan Swasta Menurut Kecamatan Tahun Ajaran 2016/2017  
**Number of State and Private Senior High Schools, Classrooms, Pupils, Teachers and Ratio of Pupils to Teachers by Subdistrict Years 2016/2017**

Kecamatan <i>Subdistricts</i>	Sekolah <i>Schools</i>		Ruang Kelas <i>Classrooms</i>	
	Negeri <i>State</i>	Swasta <i>Private</i>	Negeri <i>State</i>	Swasta <i>Private</i>
(1)	(2)	(3)	(4)	(5)
01 Landasan Ulin	-	1	-	1
02 Liang Anggang	1	1	25	-
03 Cempaka	1	-	21	-
04 Banjarbaru Utara	1	5	29	23
05 Banjarbaru Selatan	1	1	23	8
<b>Jumlah/Total</b>	<b>4</b>	<b>8</b>	<b>98</b>	<b>32</b>
<b>2015/2016</b>	<b>4</b>	<b>6</b>	<b>98</b>	<b>39</b>
<b>2014/2015</b>	<b>4</b>	<b>6</b>	<b>104</b>	<b>32</b>
<b>2013/2014</b>	<b>4</b>	<b>5</b>	<b>97</b>	<b>30</b>
<b>2012/2013</b>	<b>4</b>	<b>5</b>	<b>73</b>	<b>34</b>

Lanjutan Tabel / *Continued Table 4.1.9*

Kecamatan Subdistricts	Murid Pupils		Guru Teachers		Rasio Murid Terhadap Guru Ratio of Pupils to Teachers	
	Negeri State	Swasta Private	Negeri State	Swasta Private	Negeri State	Swasta Private
(1)	(6)	(7)	(8)	(9)	(10)	(11)
01 Landasan Ulin	-	34	-	13	-	3
02 Liang Anggang	812	87	46	13	18	7
03 Cempaka	873	-	53	-	16	-
04 Banjarbaru Utara	897	391	62	52	14	8
05 Banjarbaru Selatan	749	198	49	11	15	18
<b>Jumlah/Total</b>	<b>3 331</b>	<b>710</b>	<b>210</b>	<b>89</b>	<b>16</b>	<b>8</b>
<b>2015/2016</b>	<b>3 129</b>	<b>538</b>	<b>209</b>	<b>72</b>	<b>15</b>	<b>7</b>
<b>2014/2015</b>	<b>2 949</b>	<b>530</b>	<b>209</b>	<b>72</b>	<b>14</b>	<b>7</b>
<b>2013/2014</b>	<b>2 784</b>	<b>436</b>	<b>278</b>	<b>126</b>	<b>10</b>	<b>3</b>
<b>2012/2013</b>	<b>2 465</b>	<b>702</b>	<b>193</b>	<b>116</b>	<b>13</b>	<b>6</b>

Sumber: Dinas Pendidikan Provinsi Kalimantan Selatan

Source: Regional Office of Education and Culture of South Kalimantan

**Tabel 4.1.10 Jumlah Sekolah, Ruang Kelas, Murid, Guru dan Rasio Murid Terhadap Guru Madrasah Aliyah (MA) Negeri dan Swasta Menurut Kecamatan Tahun Ajaran 2016/2017**  
***Number of State and Private Islamic Senior High Schools, Classrooms, Pupils, Teachers and Ratio of Pupils to Teachers by Subdistrict Years 2016/2017***

Kecamatan <i>Subdistricts</i>	Sekolah <i>Schools</i>		Ruang Kelas <i>Classrooms</i>	
	Negeri <i>State</i>	Swasta <i>Private</i>	Negeri <i>State</i>	Swasta <i>Private</i>
(1)	(2)	(3)	(4)	(5)
01 Landasan Ulin	-	-	-	-
02 Liang Anggang	-	4	-	45
03 Cempaka	1	3	9	11
04 Banjarbaru Utara	-	-	-	-
05 Banjarbaru Selatan	-	1	-	3
<b>Jumlah/Total</b>	<b>1</b>	<b>8</b>	<b>9</b>	<b>59</b>
<b>2015/2016</b>	<b>1</b>	<b>7</b>	<b>6</b>	<b>45</b>
<b>2014/2015</b>	<b>1</b>	<b>7</b>	<b>6</b>	<b>45</b>
<b>2013/2014</b>	<b>1</b>	<b>7</b>	<b>6</b>	<b>51</b>
<b>2013/2014</b>	<b>1</b>	<b>7</b>	<b>8</b>	<b>47</b>

Lanjutan Tabel / Continued Table 4.1.10

Kecamatan Subdistricts	Murid Pupils		Guru Teachers		Rasio Murid Terhadap Guru Ratio of Pupils to Teachers	
	Negeri State	Swasta Private	Negeri State	Swasta Private	Negeri State	Swasta Private
(1)	(6)	(7)	(8)	(9)	(10)	(11)
01 Landasan Ulin	-	-	-	-	-	-
02 Liang Anggang	-	1 542	-	97	-	16
03 Cempaka	181	344	27	48	7	7
04 Banjarbaru Utara	-	-	-	-	-	-
05 Banjarbaru Selatan	-	52	-	18	-	3
<b>Jumlah/Total</b>	<b>181</b>	<b>1 955</b>	<b>27</b>	<b>181</b>	<b>7</b>	<b>11</b>
<b>2015/2016</b>	<b>164</b>	<b>1 419</b>	<b>26</b>	<b>126</b>	<b>6</b>	<b>11</b>
<b>2014/2015</b>	<b>164</b>	<b>1 419</b>	<b>26</b>	<b>126</b>	<b>6</b>	<b>11</b>
<b>2013/2014</b>	<b>164</b>	<b>1 419</b>	<b>26</b>	<b>126</b>	<b>6</b>	<b>11</b>
<b>2012/2013</b>	<b>144</b>	<b>1 388</b>	<b>25</b>	<b>141</b>	<b>6</b>	<b>10</b>

Sumber: Kantor Kementerian Agama Kota Banjarbaru

Source: Regional Office of Ministry of Religious Affair of Banjarbaru

**Tabel 4.1.11 Jumlah Sekolah, Ruang Kelas, Murid, Guru dan Rasio Murid Terhadap Guru SMK Negeri dan Swasta Menurut Kecamatan Tahun Ajaran 2016/2017**  
***Number of State and Private Vocational Senior High Schools, Classrooms, Pupils, Teachers and Ratio of Pupils to Teachers by Subdistrict Years 2016/2017***

Kecamatan <i>Subdistricts</i>	Sekolah <i>Schools</i>		Ruang Kelas <i>Classrooms</i>	
	Negeri <i>State</i>	Swasta <i>Private</i>	Negeri <i>State</i>	Swasta <i>Private</i>
(1)	(2)	(3)	(4)	(5)
01 Landasan Ulin	-	1	-	14
02 Liang Anggang	1	-	8	-
03 Cempaka	1	1	25	3
04 Banjarbaru Utara	1	3	15	38
05 Banjarbaru Selatan	2	7	56	40
<b>Jumlah/Total</b>	<b>5</b>	<b>12</b>	<b>104</b>	<b>95</b>
<b>2015/2016</b>	<b>5</b>	<b>12</b>	<b>104</b>	<b>91</b>
<b>2014/2015</b>	<b>5</b>	<b>12</b>	<b>104</b>	<b>91</b>
<b>2013/2014</b>	<b>5</b>	<b>10</b>	<b>95</b>	<b>64</b>
<b>2012/2013</b>	<b>5</b>	<b>12</b>	<b>69</b>	<b>83</b>



Lanjutan Tabel / Continued Table 4.1.11

Kecamatan Subdistricts	Murid Pupils		Guru Teachers		Rasio Murid Terhadap Guru Ratio of Pupils to Teachers	
	Negeri State	Swasta Private	Negeri State	Swasta Private	Negeri State	Swasta Private
(1)	(6)	(7)	(8)	(9)	(10)	(11)
01 Landasan Ulin	328	-	28	-	12	-
02 Liang Anggang	-	274	-	28	-	10
03 Cempaka	795	24	52	15	15	2
04 Banjarbaru Utara	382	938	26	69	15	14
05 Banjarbaru Selatan	1839	657	162	82	11	8
<b>Jumlah/Total</b>	<b>3 344</b>	<b>1 893</b>	<b>268</b>	<b>194</b>	<b>12</b>	<b>10</b>
<b>2015/2016</b>	<b>3 003</b>	<b>1 817</b>	<b>263</b>	<b>174</b>	<b>12</b>	<b>10</b>
<b>2014/2015</b>	<b>3 056</b>	<b>1 745</b>	<b>263</b>	<b>174</b>	<b>12</b>	<b>10</b>
<b>2013/2014</b>	<b>2 682</b>	<b>1 427</b>	<b>363</b>	<b>300</b>	<b>7</b>	<b>5</b>
<b>2012/2013</b>	<b>1 927</b>	<b>1 902</b>	<b>227</b>	<b>236</b>	<b>8</b>	<b>8</b>

Sumber: Dinas Pendidikan Provinsi Kalimantan Selatan

Source: Regional Office of Education and Culture of South Kalimantan

**Tabel 4.1.12 Jumlah Murid yang Masuk Sekolah Lanjutan Menurut Jenis Kelamin dan Tingkat Pendidikan Tahun Ajaran 2016/2017**  
**Table Number of Pupils Entered to High School by Sex and Education Level Years 2016/2017**

Tingkat Pendidikan <i>Education Level</i>	Laki-laki <i>Male</i>	Perempuan <i>Female</i>	Jumlah <i>Total</i>
(1)	(2)	(3)	(4)
01 SMP			
1 1 Negeri	1 376	1 368	2 744
1 2 Swasta	200	206	406
1 3 Jumlah	1 576	1 574	3 150
02 SMA dan SMK			
1 1 Negeri	NA	NA	NA
1 2 Swasta	NA	NA	NA
1 3 Jumlah	NA	NA	NA
<b>Kota Banjarbaru</b>	<b>NA</b>	<b>NA</b>	<b>NA</b>
<b>2015/2016<sup>1)</sup></b>	<b>2 704</b>	<b>2 609</b>	<b>6 253</b>
<b>2014/2015</b>	<b>3 760</b>	<b>3 342</b>	<b>7 102</b>
<b>2013/2014</b>	<b>6 222</b>	<b>5 806</b>	<b>12 028</b>
<b>2012/2013<sup>1)</sup></b>	<b>2 704</b>	<b>2 609</b>	<b>5 313</b>

Catatan/Note : <sup>1)</sup>Tidak termasuk data MTS dan MA

Sumber/ Source: 1 Dinas Pendidikan Kota Banjarbaru/ *Regional Office of Education and Culture of Banjarbaru*

2 Dinas Pendidikan Provinsi Kalimantan Selatan / *Regional Office of Education and Culture of South Kalimantan*

**Tabel 4.1.13 Jumlah Murid Yang Berhasil/Lulus Sekolah Lanjutan Menurut Jenis Kelamin dan Tingkat Pendidikan Tahun Ajaran 2016/2017**  
**Number of Pupils Graduated From High School by Sex and Education Level Years 2016/2017**

Tingkat Pendidikan <i>Education Level</i>	Laki-laki <i>Male</i>	Perempuan <i>Female</i>	Jumlah <i>Total</i>
(1)	(2)	(3)	(4)
01 SMP			
1 1 Negeri	1 376	1 368	2 744
1 2 Swasta	200	206	406
1 3 Jumlah	1 576	1 574	3 150
02 SMA dan SMK			
1 1 Negeri	825	912	1 737
1 2 Swasta	476	285	762
1 3 Jumlah	1 301	1 198	2 499
<b>Kota Banjarbaru</b>	<b>2 877</b>	<b>2 772</b>	<b>5 649</b>
<b>2015/2016</b>	<b>2 643</b>	<b>2 597</b>	<b>5 337</b>
<b>2014/2015</b>	<b>2 450</b>	<b>2 285</b>	<b>4 735</b>
<b>2013/2014</b>	<b>NA</b>	<b>NA</b>	<b>NA</b>
<b>2012/2013</b>	<b>2 740</b>	<b>2 597</b>	<b>5 337</b>

Sumber/ Source: 1 Dinas Pendidikan Kota Banjarbaru/ *Regional Office of Education and Culture of Banjarbaru*  
 2 Dinas Pendidikan Provinsi Kalimantan Selatan / *Regional Office of Education and Culture of South Kalimantan*

**Tabel 4.1.14 Jumlah Kepala Sekolah dan Guru di Sekolah Negeri Menurut Jenjang Pendidikan dan Jenis Kelamin di Kota Banjarbaru Tahun Ajaran 2016/2017**  
**Number of Headmaster and Teachers in State School by Education Degrees and Sex Years 2016/2017**

Jenjang Pendidikan Education Degrees	Kepala Sekolah Headmaster			Guru Teachers		
	Laki-laki/Man	Perempuan/Woman	Jumlah/Total	Laki-laki/Man	Perempuan/Woman	Jumlah/Total
(1)	(2)	(3)	(4)	(5)	(6)	(7)
01 TK	0	5	5	5	46	51
02 RA	0	0	0	0	0	0
03 SD	21	45	66	235	848	1083
04 MI	0	1	1	8	10	18
05 SMP	5	9	14	152	336	488
06 MTs	0	0	0	0	0	0
07 S M A	3	1	4	74	136	210
08 M A	1	0	1	10	12	22
09 S M K	5	0	5	131	137	268
<b>Jumlah/Total</b>	<b>35</b>	<b>61</b>	<b>96</b>	<b>615</b>	<b>1 525</b>	<b>2 140</b>
<b>2015/2016</b>	<b>44</b>	<b>52</b>	<b>96</b>	<b>655</b>	<b>1 582</b>	<b>2 237</b>
<b>2014/2015</b>	<b>46</b>	<b>51</b>	<b>97</b>	<b>686</b>	<b>1 534</b>	<b>2 216</b>
<b>2013/2014</b>	<b>46</b>	<b>45</b>	<b>91</b>	<b>951</b>	<b>1 894</b>	<b>2 845</b>
<b>2012/2013</b>	<b>51</b>	<b>37</b>	<b>88</b>	<b>640</b>	<b>1 503</b>	<b>2 143</b>

Sumber/ Source: 1 Dinas Pendidikan Kota Banjarbaru/ Regional Office of Education and Culture of Banjarbaru

2 Dinas Pendidikan Provinsi Kalimantan Selatan / Regional Office of Education and Culture of South Kalimantan

3 Kantor Kementerian Agama Kota Banjarbaru/ Regional Office of Ministry of Religious Affair of Banjarbaru

**Tabel 4.1.15 Jumlah Kepala Sekolah dan Guru di Sekolah Swasta Menurut Jenjang Pendidikan dan Jenis Kelamin di Kota Banjarbaru Tahun Ajaran 2016/2017**  
**Number of Headmaster and Teachers in Private Schools by Education Degrees and Sex Years 2016/2017**

Jenjang Pendidikan Education Degrees	Kepala Sekolah Headmaster			Guru Teachers		
	Laki-laki/Man	Perempuan/Woman	Jumlah/Total	Laki-laki/Man	Perempuan/Woman	Jumlah/Total
(1)	(2)	(3)	(4)	(5)	(6)	(7)
01 TK	2	124	126	11	1658	1669
02 RA	0	18	18	0	61	61
03 SD	8	3	11	70	138	208
04 MI	8	3	11	49	112	161
05 SMP	4	4	8	46	51	97
06 MTs	9	4	13	105	95	200
07 S M A	5	1	6	42	47	89
08 M A	7	1	8	41	54	95
09 S M K	5	7	12	103	91	194
<b>Jumlah/Total</b>	<b>48</b>	<b>165</b>	<b>213</b>	<b>467</b>	<b>2 307</b>	<b>2 774</b>
<b>2015/2016</b>	<b>51</b>	<b>179</b>	<b>230</b>	<b>488</b>	<b>1 466</b>	<b>1 954</b>
<b>2014/2015</b>	<b>49</b>	<b>167</b>	<b>216</b>	<b>458</b>	<b>1 449</b>	<b>1 907</b>
<b>2013/2014</b>	<b>39</b>	<b>158</b>	<b>197</b>	<b>594</b>	<b>1 530</b>	<b>1 965</b>
<b>2012/2013</b>	<b>41</b>	<b>106</b>	<b>147</b>	<b>501</b>	<b>1 239</b>	<b>1 740</b>

Sumber/ Source: 1 Dinas Pendidikan Kota Banjarbaru/ Regional Office of Education and Culture of Banjarbaru  
 2 Dinas Pendidikan Provinsi Kalimantan Selatan / Regional Office of Education and Culture of South Kalimantan  
 3 Kantor Kementerian Agama Kota Banjarbaru/ Regional Office of Ministry of Religious Affair of Banjarbaru

**Tabel 4.1.16 Perguruan Tinggi Negeri dan Swasta Serta Fakultas di Kota Banjarbaru, 2017**  
**Table State And Private University and Faculteis in Banjarbaru, 2017**

Status/ Status	Universitas/ Universities	
(1)	(2)	
<b>1 Negeri</b>	1 Universitas Lambung Mangkurat - Fakultas Kedokteran - Fakultas Perikanan dan Kelautan - Fakultas Pertanian - Fakultas Kehutanan - Fakultas Teknik - FKIP (Jurusan Olah Raga & DII PGSD) - Fakultas MIPA - PGSD FKIP - Program Pascasarjana	
	2 Politeknik Kesehatan Kemenkes Banjarmasin - Jurusan Keperawatan Banjarbaru - Jurusan Kesehatan Lingkungan Banjarbaru - Jurusan Analisis Kesehatan Banjarbaru - Jurusan Kesehatan Gigi Banjarbaru - Jurusan Kebidanan - Jurusan Gizi	
	<b>2 Swasta</b>	1 Universitas Ahmad Yani (UVAYA) Banjarmasin
		2 Universitas Islam Kalimantan (UNISKA) Banjarmasin
		3 Sekolah Tinggi Ilmu Manajemen Indonesia (STIMI) Banjarmasin
		4 Akademi Teknik Pembangunan Nasional (ATPN) Banjarbaru
		5 Sekolah Tinggi Manajemen Informatika dan Komputer (STMIK) Banjarbaru
		6 Sekolah Tinggi Agama Islam (STAI) Al Falah Banjarbaru
		7 Sekolah Tinggi Kesehatan (STIKES) Husada Borneo
		8 Akademi Kebidanan (Akbid) Banjarbaru
		9 Akbid Banua Bina Husada Banjarbaru
10 Akademi Analisis Kesehatan Borneo Lestari		
11 Akademi Kebidanan Yapkesbi		

Sumber: Badan Pusat Statistik Kota Banjarbaru

Source: BPS-Statistics of Banjarbaru

**Tabel 4.1.17 Jumlah Calon Mahasiswa, Mahasiswa, dan Kelulusan Pada Perguruan Tinggi di Banjarbaru Tahun Ajaran 2016/2017**  
**Number of Nominee Students, Students and Graduated Student In Universities of Banjarbaru Years 2016/2017**

Universitas/Fakultas <i>University/Faculties</i>	Calon Mahasiswa			Mahasiswa		Jumlah Lulusan	
	Test	Lulus	Daftar	L / M	P / F	L / M	P / F
(1)	(2)	(3)	(4)	(5)	(6)	(7)	(8)
1 Unlam							
- Fak Kedokteran	5 181	607	432	452	1 194	76	223
- Fak Perikanan dan Kelautan	1 027	410	292	Na	Na	36	39
- Fak Pertanian	1 136	631	485	1 117	1 804	95	62
- Fak Kehutanan	200	172	172	104	68	36	34
- Fak Teknik	2 922	676	564	2 782		419	
- FKIP JPOK	253	133	133	109	24	12	28
- Fak MIPA	5 631	430	339	105	329	103	204
-PGSD FKIP	Na	Na	Na	127	346	70	182
-Program Pasca Sarjana	105	105	105	184	112	25	34
2 Poltekkes Kemenkes Banjarmasin	2 618	530	529	322	1 453	83	375
3 Universitas Achmad Yani (UVAYA)							
-Fak Pertanian	28	24	24	37	39	16	5
-FKIP	77	77	50	250	414	100	162
-Fak Ilmu Administrasi	52	36	34	21	13	53	45
-Fak Ekonomi	189	170	150	20	31	59	84
4 UNISKA	1 230	1 228	1 228	1 221	1 279	102	116
5 STIMI	NA	NA	NA	NA	NA	NA	NA
6 STMIK Banjarbaru	265	209	209	165	44	156	57
7 STAI Al Falah Banjarbaru	117	117	0	68	49	18	26
8 Stikes Husada Borneo	170	162	142	94	329	12	79
9 Akbid Banjarbaru	15	13	9	-	47	-	56

Lanjutan Tabel / *Continued Table 4.1.17*

	Universitas/Fakultas <i>University/Faculties</i>	Calon Mahasiswa			Mahasiswa		Jumlah Lulusan	
		Test	Lulus	Daftar	L / M	P / F	L / M	P / F
	(1)	(2)	(3)	(4)	(5)	(6)	(7)	(8)
10	Akbid Banua Bina Husada	80	42	42	-	185	-	90
11	Akademi Analisis Kesehatan Borneo Lestari	97	96	83	54	146	22	59
12	Akbid Yapkesbi	13	13	6	-	86	-	47
13	STIKES Borneo Lestari	156	137	131	136	374	3	14

Sumber: Perguruan Tinggi se-Kota Banjarbaru

Source: *Universities of Banjarbaru*



**Tabel 4.1.18 Jumlah Tenaga Pengajar dan Tenaga Administrasi Pada Perguruan Tinggi di Banjarbaru Tahun Ajaran 2016/2017**  
**Number of Lecturers and Administrative Staff In Universities of Banjarbaru Years 2016/2017**

Universitas/Fakultas <i>University/Faculties</i>	Tenaga Pengajar				Tenaga Administrasi	
	Dosen Tetap		Dosen Tidak Tetap		L/ M	P/ F
	L/ M	P/ F	L/ M	P/ F		
(1)	(2)	(3)	(4)	(5)	(6)	(7)
1 Unlam						
- Fak Kedokteran	36	27	55	31	20	30
- Fak Perikanan dan Kelautan	44	33	8	1	7	11
- Fak Pertanian	59	46	9	7	20	22
- Fak Kehutanan	36	29	7	1	13	17
- Fak Teknik	83	46	19	38	46	26
- FKIP JPOK	19	3	4	0	5	0
- Fak MIPA	54	40	5	4	13	21
- PGSD FKIP	4	3	3	3	1	1
- Program Pasca Sarjana	97	43	2	0	10	12
2 Poltekkes Kemenkes Banjarmasin	42	50	31	22	48	81
3 Universitas Achmad Yani (UVAYA)						
-Fak Pertanian	12	9	1	0	1	1
-FKIP	6	19	2	2	1	3
- Fak Ilmu Administrasi	5	8	3	1	2	0
-Fak Ekonomi	9	9	2	1	2	0
4 UNISKA	70	35	59	26	7	11
5 STIMI	NA	NA	NA	NA	NA	NA
6 STMIK Banjarbaru	21	18	5	1	5	11
7 STAI Al Falah Banjarbaru	6	6	20	5	12	6
8 STIKES Husada Borneo	8	16	12	12	1	5
9 Akbid Banjarbaru	3	11	2	2	-	1

Lanjutan Tabel / *Continued Table 4.1.18*

	Universitas/Fakultas <i>University/Faculties</i>	Tenaga Pengajar				Tenaga Administrasi	
		Dosen Tetap		Dosen Tidak Tetap		L/ M	P/ F
		L/ M	P/ F	L/ M	P/ F		
(1)	(2)	(3)	(4)	(5)	(6)	(7)	
10	Akbid Banua Bina Husada	2	13	5	6	-	2
11	Akademi Analisis Kesehatan Borneo Lestari	2	6	1	2	1	2
12	Akbid Yapkesbi	4	5	5	2	3	5
13	STIKES Borneo Lestari	11	23	1	2	3	3

Sumber: Perguruan Tinggi se-Kota Banjarbaru

Source: *Universities of Banjarbaru*

**Tabel 4.1.19 Jumlah Pengunjung dan Anggota pada Unit Perpustakaan Daerah Kota Banjarbaru, 2017**  
**Number of Visitors and Members of Regional Library Units, 2017**

Bulan Months	Pengunjung Visitors	Anggota Members
(1)	(2)	(3)
1 Januari/January	3 377	82
2 Februari/February	4 383	133
3 Maret/March	6 605	351
4 April/April	5 391	165
5 Mei/May	5 746	171
6 Juni/June	2 552	73
7 Juli/July	3 309	98
8 Agustus/August	4 479	103
9 September/September	4 919	260
10 Oktober/October	6 492	368
11 November/November	6 574	206
12 Desember/December	5 252	114
<b>Jumlah/Total</b>	<b>59 079</b>	<b>2 124</b>
<b>2016</b>	<b>62 067</b>	<b>2 211</b>
<b>2015</b>	<b>24 135</b>	<b>1 065</b>
<b>2014</b>	<b>22 258</b>	<b>1 631</b>
<b>2013</b>	<b>22 618</b>	<b>1 282</b>

Sumber: Dinas Arsip dan Perpustakaan Daerah

Source: Office of Library and Regional Archives of Banjarbaru

**Tabel 4.1.20 Jumlah Pengunjung Menurut Tingkat Pendidikan pada Unit Perpustakaan Daerah Kota Banjarbaru, 2013-2017**  
**Number of Regional Library Visitors by Education, 2013-2017**

Tingkat Pendidikan Education Degrees	2013	2014	2015	2016	2017
(1)	(2)	(3)	(4)	(5)	(6)
01. PAUD	-	122	132	1 968	478
02. TK	-	401	312	2 687	1 111
03. SD	4 940	2 924	2 883	22 126	29 438
04. SMP	-	2 611	4 658	7 594	4 222
05. SMA	2 039	900	965	3 821	2 814
06. MAHASISWA	11 735	11 461	11 739	17 851	15 583
07. UMUM	3 904	3 185	2 849	5 192	851
08. PNS	-	624	566	774	56
09. POLRI/TNI	-	30	31	54	4 526
<b>Jumlah/Total</b>	<b>22 618</b>	<b>22 258</b>	<b>24 135</b>	<b>62 067</b>	<b>59 079</b>

Sumber: Dinas Arsip dan Perpustakaan Daerah

Source: Office of Library and Regional Archives of Banjarbaru

**Tabel 4.1.21 Jumlah Pengunjung Museum Lambung Mangkurat Menurut Jenis Kelamin dan Jenis Pengunjung, 2017**  
**Number of Lambung Mangkurat Museum Visitors By Sex and Type of Visitors, 2017**

Pengunjung Visitors	Laki-laki Man	Perempuan Woman	Jumlah Total
(1)	(2)	(3)	(4)
1 TK	3 284	6 833	10 117
2 SD	10 178	13 986	24 164
3 SMP	3 644	4 267	7 911
4 SMA	2 878	3 225	6 103
5 Mahasiswa	1 751	2 603	4 354
6 Pramuka	324	444	768
7 Karyawan	2 573	2 677	5 250
8 Tamu Asing	63	43	106
9 Tamu Negara	0	0	0
10 Tamu Peneliti	0	0	0
11 Tamu Umum	4 817	6 849	11 666
<b>Jumlah/Total</b>	<b>29 512</b>	<b>40 927</b>	<b>70 439</b>
<b>2016</b>	<b>34 358</b>	<b>47 534</b>	<b>81 892</b>
<b>2015</b>	<b>28 905</b>	<b>40 929</b>	<b>69 834</b>
<b>2014</b>	<b>31 833</b>	<b>43 837</b>	<b>75 670</b>
<b>2013</b>	<b>27 976</b>	<b>38 496</b>	<b>66 472</b>

Sumber: Museum Lambung Mangkurat

Source: LambungMangkurat Museum

**Tabel 4.1.22 Jumlah Pengunjung Museum Lambung Mangkurat Menurut Jenis Kelamin Setiap Bulan, 2017**  
**Table Monthly Number of Lambung Mangkurat Museum Visitors By Sex, 2017**

Pengunjung Visitors	Laki-laki Man	Perempuan Woman	Jumlah Total
(1)	(2)	(3)	(4)
1 Januari/January	2 885	3 834	6 719
2 Februari/February	2 382	3 227	5 609
3 Maret/March	2 265	3 120	5 385
4 April/April	3 160	4 747	7 907
5 Mei/May	5 672	9 196	14 868
6 Juni/June	2 089	2 736	4 825
7 Juli/July	1 178	1 257	2 435
8 Agustus/August	1 825	3 019	4 844
9 September/September	1 013	1 205	2 218
10 Oktober/October	1 725	2 185	3 910
11 November/November	2 543	3 199	5 742
12 Desember/December	2 775	3 202	5 977
<b>Jumlah/Total</b>	<b>29 512</b>	<b>40 927</b>	<b>70 439</b>
<b>2016</b>	<b>34 358</b>	<b>47 534</b>	<b>81 892</b>
<b>2015</b>	<b>28 905</b>	<b>40 929</b>	<b>69 834</b>
<b>2014</b>	<b>31 833</b>	<b>43 837</b>	<b>75 670</b>
<b>2013</b>	<b>27 976</b>	<b>38 496</b>	<b>66 472</b>

Sumber: Museum Lambung Mangkurat

Source: Lambung Mangkurat Museum

## 4.2 KESEHATAN/HEALTH

**Tabel 4.2.1** Jumlah Fasilitas Kesehatan Menurut Kecamatan di Kota Banjarbaru, 2017  
**Table** Number of Health Facilities by Subdistrict in Banjarbaru Municipality, 2017

Kecamatan Subdistrict	Rumah Sakit Hospital	Puskesmas Public Health Center	Posyandu Maternal & Child Health Center	Klinik/Balai Kesehatan Clinic/Health Center	Polindes Village Maternity
(1)	(2)	(3)	(4)	(5)	(6)
1 Landasan Ulin	3	2	60	5	-
2 Liang Anggang	-	2	12	-	1
3 Cempaka	-	1	28	1	3
4 Banjarbaru Utara	3	2	32	10	1
5 Banjarbaru Selatan	-	2	27	7	-
<b>Jumlah/Total</b>	<b>6</b>	<b>9</b>	<b>159</b>	<b>23</b>	<b>5</b>
<b>2016</b>	<b>6</b>	<b>8</b>	<b>157</b>	<b>NA</b>	<b>5</b>
<b>2015</b>	<b>6</b>	<b>8</b>	<b>165</b>	<b>NA</b>	<b>14</b>
<b>2014</b>	<b>6</b>	<b>8</b>	<b>155</b>	<b>NA</b>	<b>NA</b>
<b>2013</b>	<b>6</b>	<b>8</b>	<b>155</b>	<b>NA</b>	<b>NA</b>

Sumber: Dinas Kesehatan Kota Banjarbaru

Source: Health Service of Banjarbaru

**Tabel 4.2.2 Jumlah Puskesmas, Puskesmas Pembantu, dan Poskesdes Menurut Kecamatan, 2017**  
**Number of Public Health Centre (PHC), Subsidiary PHC, and Poskesdes by Subdistrict, 2015**

Kecamatan Subdistrict	Puskesmas TT	Puskesmas Non TT	Puskesmas Pembantu	Polin- des	Poskes- des	Posyan- du
(1)	(2)	(3)	(4)	(5)	(6)	(7)
01 Landasan Ulin	-	2	4	-	6	60
02 Liang Anggang	-	2	3	1	2	12
03 Cempaka	1	-	2	3	3	28
04 Banjarbaru Utara	-	2	3	1	2	32
05 Banjarbaru Selatan	-	2	2	-	2	27
<b>Jumlah/Total</b>	<b>1</b>	<b>8</b>	<b>14</b>	<b>5</b>	<b>15</b>	<b>159</b>
<b>2016</b>	<b>1</b>	<b>7</b>	<b>14</b>	<b>5</b>	<b>*)</b>	<b>157</b>
<b>2015</b>	<b>1</b>	<b>7</b>	<b>14</b>	<b>19</b>	<b>*)</b>	<b>165</b>
<b>2014</b>	<b>1</b>	<b>7</b>	<b>14</b>	<b>5</b>	<b>15</b>	<b>155</b>
<b>2013</b>	<b>1</b>	<b>7</b>	<b>14</b>	<b>5</b>	<b>15</b>	<b>155</b>

Sumber: Dinas Kesehatan Kota Banjarbaru

Source: Health Service of Banjarbaru



**Tabel 4.2.3 Jumlah Tenaga Kesehatan Non Dokter Menurut Unit Kesehatan, 2017**  
**Number of Non-Doctor Medical Workers by Health Units, 2017**

Tenaga Kesehatan Medical Workers	Unit Kesehatan Health Units					Jumlah/ Total
	Puskesmas	Rumah Sakit	Insti tusi Diklat	Sarana Kesehatan Lain	Dinkes/ Kota	
(1)	(2)	(3)	(4)	(5)	(6)	(7)
01 Medis	55	NA	-	-	-	NA
02 Perawat dan Bidan	216	NA	-	-	-	NA
03 Farmasi	35	NA	-	-	-	NA
04 Gizi	20	NA	-	-	-	NA
05 Teknisi Medis (Kep. Gigi)	26	NA	-	-	-	NA
06 Sanitasi	22	NA	-	-	2	NA
07 Kesmas	5	NA	-	-	5	NA
08 Analis	19	NA	-	-	2	NA
09 Epidemiologi	-	NA	-	-	2	NA
<b>Jumlah/Total</b>	<b>398</b>	<b>NA</b>	<b>-</b>	<b>-</b>	<b>11</b>	<b>NA</b>
<b>2016</b>	<b>340</b>	<b>435</b>	<b>-</b>	<b>-</b>	<b>-</b>	<b>775</b>
<b>2015</b>	<b>375</b>	<b>341</b>	<b>-</b>	<b>-</b>	<b>-</b>	<b>716</b>
<b>2014</b>	<b>310</b>	<b>401</b>	<b>-</b>	<b>-</b>	<b>-</b>	<b>711</b>
<b>2013</b>	<b>363</b>	<b>484</b>	<b>-</b>	<b>-</b>	<b>-</b>	<b>847</b>

Sumber: Dinas Kesehatan Kota Banjarbaru

Source: Health Service of Banjarbaru

**Tabel 4.2.4 Jumlah Dokter Menurut Unit Kerja Kesehatan, 2017**  
**Table Number of Doctor by Health Units, 2017**

Unit Kesehatan <i>Health Units</i>	Dokter Spesialis <i>Specialist</i>	Dokter Umum <i>Doctor</i>	Dokter Gigi <i>Dentist</i>	Jumlah Total
(1)	(2)	(3)	(4)	(5)
1 Puskesmas Banjarbaru	-	5	2	7
2 Puskesmas Sei Besar	-	5	1	6
3 Puskesmas Rawat Inap Cempaka	-	3	2	5
4 Puskesmas Landasan Ulin	-	4	2	6
5 Puskesmas Guntung Payung	-	4	1	5
6 Puskesmas Banjarbaru Utara	-	5	2	7
7 Puskesmas Liang Anggang	-	4	1	5
8 Puskesmas Sungai Ulin	-	4	1	5
9 Puskesmas Guntung Manggis	-	5	2	7
10 RS Idaman Banjarbaru	12	22	3	37
11 RS TNI AU Syamsudin Noor	1	2	1	4
12 RS Mawar	NA	NA	NA	NA
13 RS TK IV Guntung Payung	5	1	1	7
14 RB Mutia	8	-	-	8
15 Dinas Kesehatan Kota	-	-	-	-
16 RSIA Lembayung Husada	21	-	-	21
<b>Jumlah/Total</b>	<b>47</b>	<b>64</b>	<b>19</b>	<b>130</b>
<b>2016</b>	<b>47</b>	<b>74</b>	<b>19</b>	<b>140</b>
<b>2015</b>	<b>47</b>	<b>70</b>	<b>19</b>	<b>156</b>
<b>2014</b>	<b>47</b>	<b>73</b>	<b>19</b>	<b>139</b>
<b>2013</b>	<b>45</b>	<b>74</b>	<b>18</b>	<b>137</b>

Sumber: Dinas Kesehatan Kota Banjarbaru

Source: Health Service of Banjarbaru

**Tabel 4.2.5 Jumlah Ibu Bersalin, Jumlah Persalinan yang Ditolong Tenaga Kesehatan dan Jumlah Kematian Bayi yang Tercatat Menurut Puskesmas, 2017**  
***Number of Maternal, Number of Childbirth, and Number of Infant Deaths by Public Health Centre (PHC), 2017***

<b>Puskesmas Public Health Centre (PHC)</b>	<b>Ibu Bersalin Maternal</b>	<b>Persalinan Ditolong Oleh Tenaga Kesehatan Childbirth Helped by Medical Workers</b>	<b>Kematian Bayi Infant Mortality</b>
(1)	(2)	(3)	(4)
1. Puskesmas Banjarbaru	627	612	0
2. Puskesmas Sungai Besar	382	381	3
3. Puskesmas Rawat Inap Cempaka	880	837	2
4. Puskesmas Landasan Ulin	520	576	1
5. Puskesmas Guntung Payung	452	440	4
6. Puskesmas Banjarbaru Utara	675	678	4
7. Puskesmas Liang Anggang	288	305	3
8. Puskesmas Sungai Ulin	390	399	1
9. Puskesmas Guntung Manggis	925	882	0
<b>Jumlah/Total</b>	<b>5 139</b>	<b>5 110</b>	<b>18</b>
<b>2016</b>	<b>3 855</b>	<b>3 855</b>	<b>NA</b>
<b>2015</b>	<b>4 978</b>	<b>4 974</b>	<b>28</b>
<b>2014</b>	<b>4 374</b>	<b>4 382</b>	<b>27</b>
<b>2013</b>	<b>4 528</b>	<b>4 498</b>	<b>34</b>

Sumber: Dinas Kesehatan Kota Banjarbaru

Source: Health Service of Banjarbaru

**Tabel 4.2.6 Jumlah Tenaga Kesehatan Non Dokter Menurut Puskesmas, 2017**  
**Table**  
**Number of Non-Doctor Medical Workers by Public Health Centre, 2017**

Tenaga Kesehatan Medical Workers	Puskesmas Public Health Centre								
	Landasan Ulin	Liang Anggang	Cempaka	Banjarbaru Utara	Banjarbaru	Sungai Besar	Guntung Payung	Sungai Ulin	Guntung Manggis*)
(1)	(2)	(3)	(4)	(5)	(6)	(7)	(8)	(9)	(10)
1. Medis/Dokter	6	6	5	7	7	6	6	5	7
2. Perawat dan Bidan	22	22	30	23	31	19	122	23	24
3. Farmasi	4	4	4	3	4	3	3	4	6
4. Gizi	2	2	2	2	3	2	1	3	3
5. Teknisi Medis (Kep. Gigi)	2	1	2	2	5	4	3	3	4
6. Sanitasi	2	1	3	3	4	2	3	2	3
7. Kesmas	-	-	-	1	-	1	1	2	-
8. Analisis Kesehatan	3	1	2	3	2	3	2	2	1
<b>Jumlah/Total</b>	<b>41</b>	<b>37</b>	<b>38</b>	<b>44</b>	<b>56</b>	<b>40</b>	<b>41</b>	<b>44</b>	<b>48</b>
<b>2016</b>	<b>36</b>	<b>35</b>	<b>37</b>	<b>35</b>	<b>44</b>	<b>36</b>	<b>41</b>	<b>37</b>	<b>-</b>
<b>2015</b>	<b>39</b>	<b>38</b>	<b>39</b>	<b>36</b>	<b>48</b>	<b>39</b>	<b>43</b>	<b>34</b>	<b>-</b>
<b>2014</b>	<b>37</b>	<b>37</b>	<b>38</b>	<b>36</b>	<b>43</b>	<b>36</b>	<b>42</b>	<b>37</b>	<b>-</b>
<b>2013</b>	<b>55</b>	<b>41</b>	<b>45</b>	<b>43</b>	<b>54</b>	<b>43</b>	<b>50</b>	<b>42</b>	<b>-</b>

\*) Puskesmas baru

Sumber: Dinas Kesehatan Kota Banjarbaru

Source: Health Service of Banjarbaru

**Tabel 4.2.7 Jumlah Tenaga Kesehatan Non Dokter Menurut Rumah Sakit atau Rumah Bersalin, 2017**  
**Number of Non-Doctor Medical Workers by Hospital or Maternal Hospital, 2017**

Tenaga Kesehatan Medical Workers	Rumah Sakit/Rumah Bersalin Hospital/Maternal Hospital						Jumlah Total
	Idaman	TNI AU	Mawar	TK IV Gunpay	Mutia	RSIA Lembayung Husada	
	(1)	(2)	(3)	(4)	(5)	(6)	
01 Medis	38	3	NA	12	8	28	89
02 Perawat dan Bidan	192	16	NA	21	20	39	288
03 Farmasi	18	3	NA	1	0	6	28
04 Gizi	15	0	NA	0	0	2	17
05 Teknisi Medis	41	3	NA	0	0	6	50
06 Sanitasi	6	0	NA	2	0	0	8
07 Kesmas	6	0	NA	2	0	0	8
<b>Jumlah/Total</b>	<b>316</b>	<b>25</b>	<b>NA</b>	<b>38</b>	<b>28</b>	<b>81</b>	<b>488</b>
<b>2016</b>	<b>229</b>	<b>16</b>	<b>NA</b>	<b>23</b>	<b>20</b>	<b>49</b>	<b>337</b>
<b>2015</b>	<b>227</b>	<b>16</b>	<b>NA</b>	<b>23</b>	<b>20</b>	<b>49</b>	<b>335</b>
<b>2014</b>	<b>274</b>	<b>22</b>	<b>NA</b>	<b>24</b>	<b>20</b>	<b>55</b>	<b>395</b>
<b>2013</b>	<b>313</b>	<b>46</b>	<b>NA</b>	<b>14</b>	<b>83</b>	<b>83</b>	<b>484</b>

Sumber: Dinas Kesehatan Kota Banjarbaru

Source: Health Service of Banjarbaru

**Tabel 4.2.8 Jumlah Puskesmas Keliling Kendaraan Bermotor di Setiap Puskesmas, 2017**  
**Number of Mobile Public Health Centre, 2017**

Puskesmas PHC	Puskesmas Keliling Kendaraan Bermotor Mobile PHC				
	2013	2014	2015	2016	2017
(1)	(2)	(3)	(4)	(5)	(6)
01 Landasan Ulin	1	1	2	2	2
02 Guntung Payung	2	2	3	2	2
03 Cempaka	1	1	2	2	2
04 Sungai Besar	1	1	2	2	2
05 Banjarbaru	2	2	3	2	2
06 Banjarbaru Utara	1	1	1	2	2
07 Liang Anggang	1	1	1	2	2
08 Sungai Ulin	1	1	1	1	1
<b>Jumlah/Total</b>	<b>10</b>	<b>10</b>	<b>10</b>	<b>15</b>	<b>15</b>

Sumber: Dinas Kesehatan Kota Banjarbaru

Source: Health Service of Banjarbaru

**Tabel 4.2.9 Jumlah Kader Posyandu dan Dukun Bayi Menurut Puskesmas, 2017**  
**Table**  
**Number of Posyandu Cadre and Traditional Midwife by PHC, 2017**

Puskesmas PHC	Dukun Bayi Traditional Midwife	Kader Posyandu	
		Aktif Active	Tidak Aktif Passive
(1)	(2)	(3)	(4)
01 Landasan Ulin	0	60	19
02 Guntung Payung	0	102	8
03 Rawat Inap Cempaka	6	140	0
04 Sungai Besar	1	72	25
05 Banjarbaru	0	92	9
06 Banjarbaru Utara	0	105	13
07 Liang Anggang	2	49	11
08 Sungai Ulin	0	154	27
09 Guntung Manggis	0	116	23
<b>2017</b>	<b>9</b>	<b>890</b>	<b>135</b>
<b>2016</b>	<b>NA</b>	<b>NA</b>	<b>NA</b>
<b>2015</b>	<b>NA</b>	<b>846</b>	<b>74</b>
<b>2014</b>	<b>NA</b>	<b>NA</b>	<b>NA</b>
<b>2013</b>	<b>15</b>	<b>798</b>	<b>101</b>

Sumber: Dinas Kesehatan Kota Banjarbaru

Source: Health Service of Banjarbaru

**Tabel 4.2.10 Kegiatan Poliklinik Gigi Pada Rumah Sakit Daerah (RSD) Idaman Banjarbaru, 2017**  
**Table Activity of Dental Polyclinic in Idaman Regional Hospital of Banjarbaru, 2017**

B u l a n Month	Jenis Kegiatan/Kind of Activity			
	Priodont Priodont	Pulpa Pulpa	Abses Abscess	Jumlah Total
(1)	(2)	(3)	(4)	(5)
1 Januari/January	123	335	33	491
2 Februari/February	136	275	36	447
3 Maret/March	139	296	24	459
4 April/April	199	243	20	462
5 Mei/May	86	310	31	427
6 Juni/June	25	212	11	248
7 Juli/July	64	346	35	445
8 Agustus/August	108	386	42	536
9 September/September	117	310	34	461
10 Oktober/October	133	336	23	492
11 November/November	120	332	36	488
12 Desember/December	131	336	28	495
<b>Jumlah/Total</b>	<b>1 381</b>	<b>3 717</b>	<b>353</b>	<b>5 451</b>
<b>2016</b>	<b>1 699</b>	<b>4 450</b>	<b>302</b>	<b>6 451</b>
<b>2015</b>	<b>1 456</b>	<b>4 029</b>	<b>379</b>	<b>5 864</b>
<b>2014</b>	<b>1 651</b>	<b>3 194</b>	<b>517</b>	<b>5 362</b>
<b>2013</b>	<b>1 435</b>	<b>3 005</b>	<b>368</b>	<b>4 808</b>

Sumber: Rumah Sakit Daerah Idaman Banjarbaru

Source : Idaman Regional Hospital of Banjarbaru



**Tabel 4.2.11 Kegiatan Poliklinik Kandungan Pada RSD Idaman Banjarbaru, 2017**  
**Table Activity of Fetus Polyclinic in Idaman Regional Hospital of Banjarbaru, 2017**

Bulan Month	Kunjungan Baru New Visit	Kunjungan Lama Old Visit	Jumlah Total
(1)	(2)	(3)	(4)
1 Januari/January	101	77	178
2 Februari/February	89	55	144
3 Maret/March	109	65	174
4 April/April	96	49	145
5 Mei/May	94	62	156
6 Juni/June	102	56	158
7 Juli/July	132	62	194
8 Agustus/August	129	58	187
9 September/September	82	67	149
10 Oktober/October	115	68	183
11 November/November	107	66	173
12 Desember/December	118	77	195
<b>Jumlah/Total</b>	<b>1 274</b>	<b>762</b>	<b>2 036</b>
<b>2016</b>	<b>1 501</b>	<b>2 170</b>	<b>3 671</b>
<b>2015</b>	<b>1 431</b>	<b>2 064</b>	<b>3 495</b>
<b>2014</b>	<b>1 508</b>	<b>1 878</b>	<b>3 386</b>
<b>2013</b>	<b>1 446</b>	<b>1 602</b>	<b>3 048</b>

Sumber: Rumah Sakit Daerah Idaman Banjarbaru

Source : Idaman Regional Hospital of Banjarbaru

**Tabel 4.2.12 Kegiatan Poliklinik Kandungan (Khusus Imunisasi) pada RSD Idaman Banjarbaru, 2017**  
**Activity of Fetus Polyclinic (Only Immunization) in Idaman Regional Hospital of Banjarbaru, 2017**

Bulan Month	Bumil		Caten		Jumlah Total
	TT 1	TT 2	TT 1	TT 2	
(1)	(2)	(3)	(4)	(5)	(6)
1 Januari/January	1	-	-	-	1
2 Februari/February	-	-	2	-	2
3 Maret/March	-	-	-	-	0
4 April/April	-	-	-	-	0
5 Mei/May	-	-	2	-	2
6 Juni/June	-	-	-	1	1
7 Juli/July	-	1	1	-	2
8 Agustus/August	-	-	2	1	3
9 September/September	-	-	-	-	-
10 Oktober/October	-	-	-	-	-
11 November/November	-	-	-	-	-
12 Desember/December	-	-	-	-	-
<b>Jumlah/Total</b>	<b>1</b>	<b>1</b>	<b>7</b>	<b>2</b>	<b>11</b>
<b>2016</b>	<b>19</b>	<b>-</b>	<b>-</b>	<b>6</b>	<b>25</b>
<b>2015</b>	<b>1</b>	<b>15</b>	<b>7</b>	<b>9</b>	<b>32</b>
<b>2014</b>	<b>39</b>	<b>-</b>	<b>3</b>	<b>-</b>	<b>42</b>
<b>2013</b>	<b>37</b>	<b>-</b>	<b>47</b>	<b>-</b>	<b>84</b>

Sumber: Rumah Sakit Daerah Idaman Banjarbaru

Source : Idaman Regional Hospital of Banjarbaru

**Tabel 4.2.13 Jumlah Kelahiran Hidup dan Mati pada RSD Idaman Banjarbaru, 2017**  
**Table Number of Live Birth and Stillbirth in Idaman Regional Hospital of Banjarbaru, 2017**

<b>B u l a n</b> <b>Month</b>	<b>Kelahiran Hidup</b> <b>Live Birth</b>	<b>Kelahiran Mati</b> <b>Stillbirth</b>	<b>Jumlah</b> <b>Total</b>
<b>(1)</b>	<b>(2)</b>	<b>(3)</b>	<b>(4)</b>
1 Januari/ <i>January</i>	178	0	178
2 Februari/ <i>February</i>	162	2	164
3 Maret/ <i>March</i>	171	3	174
4 April/ <i>April</i>	173	3	176
5 Mei/ <i>May</i>	196	4	200
6 Juni/ <i>June</i>	179	5	184
7 Juli/ <i>July</i>	199	2	201
8 Agustus/ <i>August</i>	179	5	184
9 September/ <i>September</i>	193	2	195
10 Oktober/ <i>October</i>	176	1	177
11 November/ <i>November</i>	187	0	187
12 Desember/ <i>December</i>	198	5	203
<b>Jumlah/Total</b>	<b>2 191</b>	<b>32</b>	<b>2 223</b>
<b>2016</b>	<b>1 626</b>	<b>20</b>	<b>1 646</b>
<b>2015</b>	<b>1 418</b>	<b>21</b>	<b>1 439</b>
<b>2014</b>	<b>1 405</b>	<b>22</b>	<b>1 427</b>
<b>2013</b>	<b>1 028</b>	<b>10</b>	<b>1 038</b>

Sumber: Rumah Sakit Daerah Idaman Banjarbaru

Source : Idaman Regional Hospital of Banjarbaru

**Tabel 4.2.14 Kegiatan Poliklinik Spesialis Anak Pada RSD Idaman Banjarbaru, 2017**  
**Activity of Specialist Children's Polyclinic in Idaman Regional Hospital of Banjarbaru, 2017**

Bulan Month	Kunjungan Baru New Visit	Kunjungan Lama Old Visit	Jumlah Total
(1)	(2)	(3)	(4)
1 Januari/January	197	183	380
2 Februari/February	246	197	443
3 Maret/March	266	192	458
4 April/April	238	166	404
5 Mei/May	194	172	366
6 Juni/June	112	115	227
7 Juli/July	190	174	364
8 Agustus/August	242	166	408
9 September/September	230	178	408
10 Oktober/October	296	201	497
11 November/November	288	191	479
12 Desember/December	231	158	389
<b>Jumlah/Total</b>	<b>2 730</b>	<b>2 093</b>	<b>4 823</b>
<b>2016</b>	<b>1 532</b>	<b>3 266</b>	<b>4 798</b>
<b>2015</b>	<b>1 409</b>	<b>3 189</b>	<b>4 598</b>
<b>2014</b>	<b>1 636</b>	<b>3 635</b>	<b>5 271</b>
<b>2013</b>	<b>1 796</b>	<b>4 183</b>	<b>6 029</b>

Sumber: Rumah Sakit Daerah Idaman Banjarbaru

Source : Idaman Regional Hospital of Banjarbaru

**Tabel 4.2.15 Kegiatan Poliklinik Anak (Khusus Imunisasi) Pada Rumah Sakit Daerah Idaman Banjarbaru Setiap Bulan, 2017**  
**Table Monthly Activity of Children Polyclinic (Only Immunization) in Idaman Regional Hospital of Banjarbaru, 2017**

Bulan Months	BCG	CAMPAK	D P T		
			I	II	III
(1)	(2)	(3)	(4)	(5)	(6)
1 Januari/January	5	2	4	11	2
2 Februari/February	9	2	3	17	2
3 Maret/March	12	0	5	6	3
4 April/April	7	4	5	8	3
5 Mei/May	4	7	5	7	7
6 Juni/June	19	6	8	7	2
7 Juli/July	18	3	7	14	8
8 Agustus/August	18	5	11	5	12
9 September/September	22	5	6	5	4
10 Oktober/October	18	3	6	5	4
11 November/November	13	7	4	2	4
12 Desember/December	9	6	8	3	2
<b>Jumlah/Total</b>	<b>154</b>	<b>50</b>	<b>72</b>	<b>90</b>	<b>53</b>
<b>2016</b>	<b>224</b>	<b>74</b>	<b>79</b>	<b>90</b>	<b>82</b>
<b>2015</b>	<b>103</b>	<b>74</b>	<b>79</b>	<b>69</b>	<b>75</b>
<b>2014</b>	<b>179</b>	<b>79</b>	<b>87</b>	<b>79</b>	<b>74</b>
<b>2013</b>	<b>103</b>	<b>84</b>	<b>114</b>	<b>109</b>	<b>107</b>

Lanjutan Tabel / *Continued Table 4.2.15*

Bulan Months	POLIO			
	I	II	III	IV
(1)	(7)	(8)	(9)	(10)
1 Januari/January	8	6	11	2
2 Februari/February	9	5	13	2
3 Maret/March	3	0	1	3
4 April/April	13	5	8	4
5 Mei/May	13	6	7	4
6 Juni/June	8	11	12	4
7 Juli/July	15	9	4	8
8 Agustus/August	20	10	5	13
9 September/September	22	6	5	4
10 Oktober/October	12	9	3	6
11 November/November	9	7	3	4
12 Desember/December	11	7	3	5
<b>Jumlah/Total</b>	<b>143</b>	<b>81</b>	<b>75</b>	<b>59</b>
<b>2016</b>	<b>140</b>	<b>74</b>	<b>82</b>	<b>89</b>
<b>2015</b>	<b>95</b>	<b>79</b>	<b>70</b>	<b>67</b>
<b>2014</b>	<b>83</b>	<b>75</b>	<b>72</b>	<b>Na</b>
<b>2013</b>	<b>121</b>	<b>102</b>	<b>97</b>	<b>Na</b>

Sumber: Rumah Sakit Daerah Idaman Banjarbaru

Source : Idaman Regional Hospital of Banjarbaru

**Tabel 4.2.16 Kegiatan Radiologi Pada RSD Idaman Banjarbaru Menurut Jenis Photo, 2017**  
***Radiology Activity in Idaman Regional Hospital of Banjarbaru by The Kind of Photo, 2017***

Jenis Foto <i>Kind of Photo</i>	Jumlah <i>Total</i>
(1)	(2)
1 Thorax	3 400
2 Extramitas	1 576
3 Abdomen	718
4 Kepala	198
5 Tulang Belakang	746
6 Pelvis	77
7 Gigi	669
8 USG	773
<b>Jumlah/Total</b>	<b>8 157</b>
<b>2016</b>	<b>NA</b>
<b>2015</b>	<b>NA</b>
<b>2014</b>	<b>2 855</b>
<b>2013</b>	<b>4 646</b>

Sumber: Rumah Sakit Daerah Idaman Banjarbaru

Source : Idaman Regional Hospital of Banjarbaru

**Tabel 4.2.17 Jumlah Akseptor Keluarga Berencana Aktif Menurut Pemakaian Alat/Cara Kontrasepsi, 2017**  
***Number of Active Acceptor by Kind Contraception, 2017***

Kecamatan <i>Subdistrict</i>	IUD <i>IUD</i>	MOP <i>MOP</i>	MOW <i>MOW</i>	Implan <i>Implant</i>
(1)	(2)	(3)	(4)	(5)
01 Landasan Ulin	327	20	157	343
02 Liang Anggang	98	10	55	350
03 Cempaka	73	8	49	238
04 Banjarbaru Utara	434	11	163	202
05 Banjarbaru Selatan	287	21	127	146
<b>Jumlah/Total</b>	<b>1 219</b>	<b>70</b>	<b>551</b>	<b>1 279</b>
<b>2016</b>	<b>1 188</b>	<b>78</b>	<b>587</b>	<b>1 462</b>
<b>2015</b>	<b>1 225</b>	<b>74</b>	<b>656</b>	<b>1 709</b>
<b>2014</b>	<b>1 196</b>	<b>70</b>	<b>732</b>	<b>1 786</b>
<b>2013</b>	<b>1 174</b>	<b>79</b>	<b>745</b>	<b>1 722</b>



Lanjutan Tabel / *Continued Table 4.2.17*

Kecamatan <i>Subdistrict</i>	Suntikan <i>Injection</i>	PIL <i>Tabler</i>	Kondom <i>Condom</i>	OV <i>OV</i>	Jumlah <i>Total</i>
(1)	(6)	(7)	(8)	(9)	(10)
01 Landasan Ulin	3 484	3 072	145	-	7 548
02 Liang Anggang	2 895	2 366	80	-	5 854
03 Cempaka	2 205	1 649	27	-	4 249
04 Banjarbaru Utara	2 408	1 987	246	-	5 451
05 Banjarbaru Selatan	1 848	1 812	188	-	4 429
<b>Jumlah/Total</b>	<b>12 840</b>	<b>10 886</b>	<b>686</b>	<b>-</b>	<b>27 531</b>
<b>2016</b>	<b>13 118</b>	<b>10 600</b>	<b>753</b>	<b>-</b>	<b>27 786</b>
<b>2015</b>	<b>13 745</b>	<b>12 792</b>	<b>1 161</b>	<b>-</b>	<b>31 362</b>
<b>2014</b>	<b>13 311</b>	<b>12 425</b>	<b>1 076</b>	<b>-</b>	<b>30 596</b>
<b>2013</b>	<b>12 574</b>	<b>12 384</b>	<b>1 040</b>	<b>-</b>	<b>29 718</b>

Sumber: Dinas Pengendalian Penduduk, KB, Pemberdayaan Masyarakat, Perempuan, dan Perlindungan Anak Kota Banjarbaru

Source: Population Control, Family Planning, Community Empowerment, Women, and Child Protection of Banjarbaru

**Tabel 4.2.18 Jumlah Akseptor Keluarga Berencana Baru Menurut Pemakaian Alat/Cara Kontrasepsi, 2017**  
**Number of New Acceptor by Kind Contraception, 2017**

Kecamatan <i>Subdistrict</i>	IUD <i>IUD</i>	MOP <i>MOP</i>	MOW <i>MOW</i>	Implan <i>Implant</i>
(1)	(2)	(3)	(4)	(5)
01 Landasan Ulin	88	2	86	148
02 Liang Anggang	13	0	0	69
03 Cempaka	30	2	0	59
04 Banjarbaru Utara	59	0	0	74
05 Banjarbaru Selatan	64	3	1	55
<b>Jumlah/Total</b>	<b>254</b>	<b>7</b>	<b>87</b>	<b>405</b>
<b>2016</b>	<b>204</b>	<b>5</b>	<b>51</b>	<b>618</b>
<b>2015</b>	<b>180</b>	<b>4</b>	<b>78</b>	<b>447</b>
<b>2014</b>	<b>151</b>	<b>6</b>	<b>69</b>	<b>517</b>
<b>2013</b>	<b>208</b>	<b>9</b>	<b>59</b>	<b>643</b>

Lanjutan Tabel / *Continued Table 4.2.18*

Kecamatan <i>Subdistrict</i>	Suntikan <i>Injection</i>	PIL <i>Tablet</i>	Kondom <i>Condom</i>	OV <i>OV</i>	Jumlah <i>Total</i>
(1)	(2)	(3)	(4)	(5)	(6)
01 Landasan Ulin	696	356	39	-	1 415
02 Liang Anggang	717	217	17	-	1 033
03 Cempaka	589	391	14	-	1 085
04 Banjarbaru Utara	534	151	13	-	831
05 Banjarbaru Selatan	362	112	21	-	618
<b>Jumlah/Total</b>	<b>2 898</b>	<b>1 227</b>	<b>104</b>	<b>-</b>	<b>4 982</b>
<b>2016</b>	<b>3 822</b>	<b>1 786</b>	<b>137</b>	<b>-</b>	<b>6 623</b>
<b>2015</b>	<b>3 369</b>	<b>1 793</b>	<b>297</b>	<b>-</b>	<b>6 168</b>
<b>2014</b>	<b>1 771</b>	<b>1 962</b>	<b>455</b>	<b>-</b>	<b>4 931</b>
<b>2013</b>	<b>4 158</b>	<b>2 896</b>	<b>853</b>	<b>-</b>	<b>7 907</b>

Sumber: Dinas Pengendalian Penduduk, KB, Pemberdayaan Masyarakat, Perempuan, dan Perlindungan Anak Kota Banjarbaru

Source: Population Control, Family Planning, Community Empowerment, Women, and Child Protection of Banjarbaru

**Tabel 4.2.19 Jumlah Klinik KB dan Petugas KB Dirinci Menurut Kecamatan, 2017**  
**Table** *Number of Family Planning Clinics and Officials by Subdistricts, 2017*

Kecamatan <i>Subdistrict</i>	Klinik KB <i>KB Clinics</i>	Tenaga Medis <i>Medical Worker</i>	Tenaga PKB/PLKB <i>PLKB Staff</i>
(1)	(2)	(3)	(4)
01 Landasan Ulin	6	33	4
02 Liang Anggang	2	10	4
03 Cempaka	1	18	4
04 Banjarbaru Utara	4	29	4
05. Banjarbaru Selatan	3	30	4
<b>Jumlah/Total</b>	<b>16</b>	<b>120</b>	<b>20</b>
<b>2016</b>	<b>15</b>	<b>111</b>	<b>25</b>
<b>2015</b>	<b>18</b>	<b>125</b>	<b>27</b>
<b>2014</b>	<b>18</b>	<b>28</b>	<b>27</b>
<b>2013</b>	<b>18</b>	<b>71</b>	<b>28</b>

Sumber: Dinas Pengendalian Penduduk, KB, Pemberdayaan Masyarakat, Perempuan, dan Perlindungan Anak Kota Banjarbaru

Source: Population Control, Family Planning, Community Empowerment, Women, and Child Protection of Banjarbaru

**Tabel 4.2.20 Pencapaian Target Peserta KB Aktif dan KB Baru Setiap Kecamatan, 2017**  
**Obtained Target of New and Active Acceptor by Subdistrict, 2017**

Kecamatan Subdistrict	PUS Child Bearing Age Group	K B BARU New Acceptor		K B AKTIF Active Acceptor	
		Target	Realisasi	Target	Realisasi
		Target	Actual	Target	Actual
(1)	(2)	(3)	(4)	(5)	(6)
01 Landasan Ulin	10 663	1 457	1 415	7 845	7 548
02 Liang Anggang	7 421	984	1 033	5 886	5 854
03 Cempaka	6 355	828	1 085	4 888	4 249
04 Banjarbaru Utara	7 478	1 242	831	6 631	5 451
05 Banjarbaru Selatan	6 348	1 033	618	5 384	4 429
<b>Jumlah/Total</b>	<b>38 265</b>	<b>5 544</b>	<b>4 982</b>	<b>30 634</b>	<b>27 531</b>
<b>2016</b>	<b>NA</b>	<b>NA</b>	<b>NA</b>	<b>NA</b>	<b>NA</b>
<b>2015</b>	<b>43 564</b>	<b>9 378</b>	<b>6 171</b>	<b>26 128</b>	<b>31 352</b>
<b>2014</b>	<b>41 206</b>	<b>5 886</b>	<b>6 953</b>	<b>25 394</b>	<b>29 605</b>
<b>2013</b>	<b>40 387</b>	<b>6 970</b>	<b>8 826</b>	<b>25 144</b>	<b>29 718</b>

Sumber: Dinas Pengendalian Penduduk, KB, Pemberdayaan Masyarakat, Perempuan, dan Perlindungan Anak Kota Banjarbaru

Source: Population Control, Family Planning, Community Empowerment, Women, and Child Protection of Banjarbaru

**Tabel 4.2.21 Jumlah Keluarga Menurut Pentahapan Keluarga Sejahtera, 2017**  
**Table** **2017**  
**Number of Family by Prosperous Level, 2017**

Kecamatan <i>Subdistrict</i>	KPS <i>Pre Welfare</i>	Keluarga Sejahtera	Jumlah <i>Total</i>
(1)	(2)	(3)	(4)
01 Landasan Ulin	407	14 583	14 990
02 Liang Anggang	148	9 253	9 401
03 Cempaka	116	7 455	7 571
04 Banjarbaru Utara	34	14 508	14 542
05 Banjarbaru Selatan	282	9 932	10 214
<b>Jumlah/Total</b>	<b>987</b>	<b>55 731</b>	<b>56 718</b>
<b>2016</b>	<b>690</b>	<b>54 944</b>	<b>55 634</b>

Sumber: Dinas Pengendalian Penduduk, KB, Pemberdayaan Masyarakat, Perempuan, dan Perlindungan Anak Kota Banjarbaru

Source: Population Control, Family Planning, Community Empowerment, Women, and Child Protection of Banjarbaru

**Tabel 4.2.22 Banyaknya Kasus Penyakit Menular Menurut Jenis Penyakit, 2013-2017**  
**Numbers of Contagious Disease Cases by Type of Disease, 2013-2017**

Bulan Month	2013	2014	2015	2016	2017
	(1)	(3)	(4)	(5)	(6)
01 TB/Paru-paru	211	369	413	211	191
02 Diare	3 086	3 025	3 216	-	3 790
03 HIV / Aids	8 / 9	19/5	19/5	36	21
04 ISPA Balita					
a. Dengan pnemonia	1 244	963	800	871	1 078
b. Tidak dengan pnemonia	-	-	-	-	-
05 Malaria	185	521	133	1	14
06 Filaria	-	-	-	-	-
07 DBD	182	40	-	547	56
08 Rabies	40	-	-	-	56
09 Kusta	6	8	8	-	7
10 Pertussis	-	-	-	-	-
11 Campak	146	222	186	-	-

Sumber: Dinas Kesehatan Kota Banjarbaru

Source: Health Service of Banjarbaru

**Tabel 4.2.23 Hasil Pencapaian Program Imunisasi pada Bayi Menurut Jenis Vaksinasi di Kota Banjarbaru, 2017**  
***The Achievement of Infant Vaccination Program by Kind of Vaccination, 2017***

<b>Bulan</b> <i>Month</i>	<b>Target</b> <i>Target</i>	<b>Realisasi</b> <i>Realization</i>	<b>Persentase</b> <i>Percentage</i>
<b>(1)</b>	<b>(2)</b>	<b>(3)</b>	<b>(4)</b>
01 BCG	5 077	4 886	96,2
02 DPT-HB1	5 077	4 792	95,4
03 DPT-HB2	5 077	4 777	95,1
04 DPT-HB3	5 077	4 749	94,6
05 Polio 1	5 077	4 886	96,2
06 Polio 2	5 077	4 781	95,2
07 Polio 3	5 077	4 770	95,0
08 Polio 4	5 077	4 743	94,5
09 Hepatitis B	5 077	4 879	96,1
10 Campak	-	-	-

Sumber: Dinas Kesehatan Kota Banjarbaru

Source: Health Service of Banjarbaru



**Tabel 4.2.24 Data Kematian Ibu Maternal dan Penyebabnya dirinci Menurut Kecamatan, 2017**  
**Mother Maternal Mortality and Its Causes by Subdistrict, 2017**

Kecamatan Subdistrict	Jml Persalinan Number of Birth	Jml Kematian Maternal Number of Maternal Mortality	Penyebab Kematian Cause of Death				
			Pendarahan Bleeding	Hipertensi Hypertention	Infeksi Infection	Eklamsia Eclampsia	Lain-lain Others
(1)	(2)	(3)	(4)	(5)	(6)	(7)	
01 Landasan Ulin	1 897	2	-	-	-	-	4
02 Liang Anggang	399	-	-	-	-	-	-
03 Cempaka	880	1	-	-	-	-	-
04 Banjarbaru Utara	1 065	1	-	-	-	-	1
05 Banjarbaru Selatan	1 009	1	-	-	-	-	-
<b>Jumlah/Total</b>	<b>5 139</b>	<b>5</b>	<b>-</b>	<b>-</b>	<b>-</b>	<b>-</b>	<b>5</b>
<b>2016</b>	<b>3 601</b>	<b>5</b>	<b>-</b>	<b>-</b>	<b>-</b>	<b>-</b>	<b>-</b>
<b>2015</b>	<b>4 948</b>	<b>5</b>	<b>-</b>	<b>-</b>	<b>-</b>	<b>1</b>	<b>4</b>
<b>2014</b>	<b>4 374</b>	<b>8</b>	<b>NA</b>	<b>NA</b>	<b>NA</b>	<b>NA</b>	<b>NA</b>
<b>2013</b>	<b>4 528</b>	<b>5</b>	<b>1</b>	<b>-</b>	<b>-</b>	<b>-</b>	<b>2</b>

Sumber: Dinas Kesehatan Kota Banjarbaru

Source: Health Service of Banjarbaru

**Tabel 4.2.25 Banyaknya Bayi Lahir Hidup dan Lahir Mati Menurut Kecamatan, 2017**  
***The Number of Infant Born Alive or Dead by Subdistrict, 2017***

<b>Kecamatan Subdistrict</b>	<b>Bayi Lahir Hidup Infant Born Alive</b>	<b>Bayi Lahir Mati Infant Born Dead</b>
<b>(1)</b>	<b>(2)</b>	<b>(3)</b>
01 Landasan Ulin	1 323	5
02 Liang Anggang	895	3
03 Cempaka	834	2
04 Banjarbaru Utara	1 083	5
05 Banjarbaru Selatan	993	3
<b>Jumlah/Total</b>	<b>5 130</b>	<b>18</b>
<b>2016</b>	<b>2 596</b>	<b>-</b>
<b>2015</b>	<b>4 984</b>	<b>45</b>
<b>2014</b>	<b>4 646</b>	<b>9</b>
<b>2013</b>	<b>4 508</b>	<b>7</b>

Sumber: Dinas Kesehatan Kota Banjarbaru

Source: Health Service of Banjarbaru

**Tabel 4.2.26 Data Kematian Bayi Berumur 0-6 Hari dan Penyebabnya Menurut Puskesmas, 2017**  
**Table Infant Aged 0-6 Days' Mortality and Its Cause by PHC, 2017**

Puskesmas PHC	Penyebab Kematian Bayi Cause of Death		
	Asfiksia Asfiksia	BBLR dan Prematur Low Born Infant Weight and Premature	Lain-lain Others
(1)	(2)	(3)	(4)
Banjarbaru	-	-	-
Sei Besar	-	1	1
Rawat Inap Cempaka	1	-	1
Landasan Ulin	-	-	-
Guntung Payung	1	-	2
Banjarbaru Utara	3	-	1
Liang Anggang	1	1	-
Sungai Ulin	-	1	-
Guntung Manggis	-	-	-
<b>Jumlah/Total</b>	<b>6</b>	<b>3</b>	<b>5</b>
<b>2016</b>	<b>NA</b>	<b>NA</b>	<b>NA</b>
<b>2015</b>	<b>7</b>	<b>11</b>	<b>6</b>
<b>2014</b>	<b>NA</b>	<b>NA</b>	<b>NA</b>
<b>2013</b>	<b>7</b>	<b>12</b>	<b>6</b>

Sumber: Dinas Kesehatan Kota Banjarbaru

Source: Health Service of Banjarbaru

**Tabel 4.2.27 Data Kematian Bayi Berumur 7-28 Hari dan Penyebabnya Menurut Puskesmas, 2017**  
**Infant Aged 7-28 Days' Mortality and Its Cause by PHC, 2017**

Puskesmas <i>PHC</i>	Penyebab Kematian Bayi <i>Cause of Death</i>		
	<i>Asfiksia Asfiksia</i>	<i>BBLR dan Prematur Low Born Infant Weight and Premature</i>	<i>Lain-lain Others</i>
(1)	(2)	(3)	(4)
Banjarbaru Kota	-	-	-
Sei Besar	-	-	-
Rawat Inap Cempaka	-	-	-
Landasan Ulin	-	-	-
Guntung Payung	-	-	-
Banjarbaru Utara	-	-	-
Liang Anggang	-	-	-
Sungai Ulin	-	-	-
Guntung Manggis	-	-	-
<b>Jumlah/Total</b>	-	-	-
<b>2016</b>	<b>NA</b>	<b>NA</b>	<b>NA</b>
<b>2015</b>	-	<b>2</b>	<b>1</b>
<b>2014</b>	<b>NA</b>	<b>NA</b>	<b>NA</b>
<b>2013</b>	<b>1</b>	-	<b>4</b>

Sumber: Dinas Kesehatan Kota Banjarbaru

Source: Health Service of Banjarbaru

**Tabel 4.2.28 Data Kematian Bayi Berumur 29 Hari – 1 Tahun dan Penyebabnya Menurut Puskesmas, 2017**  
**Table Infant Aged 29 Days – 1 Year's Mortality and Its Cause by PHC, 2017**

Puskesmas PHC	Penyebab Kematian Bayi Cause of Death		
	ISPA ISPA	Diare Diarrhea	Sebab Lain Others
(1)	(2)	(3)	(4)
Banjarbaru Kota	-	-	-
Sei Besar	-	-	1
Rawat Inap Cempaka	-	-	-
Landasan Ulin	-	-	1
Guntung Payung	-	-	1
Banjarbaru Utara	-	-	-
Liang Anggang	-	-	1
Sungai Ulin	-	-	-
Guntung Manggis	-	-	-
<b>Jumlah/Total</b>	-	-	<b>4</b>
<b>2016</b>	<b>NA</b>	<b>NA</b>	<b>NA</b>
<b>2015</b>	-	<b>1</b>	-
<b>2014</b>	<b>NA</b>	<b>NA</b>	<b>NA</b>
<b>2013</b>	<b>1</b>	<b>2</b>	<b>1</b>

Sumber: Dinas Kesehatan Kota Banjarbaru

Source: Health Service of Banjarbaru

**Tabel 4.2.29 Jumlah Ibu Hamil, Melakukan Kunjungan K1, Melakukan Kunjungan K4, dan Mendapat Tablet Zat Besi (Fe1 dan Fe3) di Kota Banjarbaru, 2013–2017**  
***Number of Pregnant Women, Those With One Visit and Four Visits of Antenatal Care, and Receiving Iron Supplement (Fe1 and Fe3) in Banjarbaru Municipality, 2013–2017***

Tahun Years	Jumlah Ibu Hamil Pregnant Women	Melakukan Kunjungan K1 One Visit	Melakukan Kunjungan K4 Four Visits	Mendapat Zat Besi (Fe1) Receiving Iron Supplement (Fe1)	Mendapat Zat Besi (Fe3) Receiving Iron Supplement (Fe3)
(1)	(2)	(3)	(4)	(5)	(6)
2013	4 748	5 238	4 542	NA	NA
2014	4 966	5 171	4 492	NA	NA
2015	5 345	5 229	4 490	NA	NA
2016	5 365	5 335	5 125	NA	NA
2017	5 385	5 349	5 042	5 349	5 150

Sumber: Dinas Kesehatan Kota Banjarbaru

Source: Health Service of Banjarbaru

**Tabel 4.2.30 Jumlah Kasus/Penyakit Terbanyak pada Pasien Rawat Jalan pada Rumah Sakit Daerah Idaman Banjarbaru, 2017**  
**Number of Main Case of Outpatients in Idaman Banjarbaru Regional Hospital, 2017**

Nama Penyakit <i>Name of Disease</i>		Jumlah Pasien <i>Number of Patients</i>
(1)		(2)
1.	Penyakit Pulpa dan Jaringan Peripikal	3 767
2.	Penyakit Gusi dan Jaringan Periodental	2 792
3.	ISPA	1 818
4.	Karies Gigi	1 564
5.	HT	1 459
6.	DM	1 335
7.	Presbyopia	1 218
8.	TB Paru	1 061
9.	Pharingitis	904
10.	<i>Low Back Pain</i>	852
<b>Jumlah/Total</b>		<b>16 770</b>
<b>2016</b>		<b>15 544</b>
<b>2015</b>		<b>14 853</b>
<b>2014</b>		<b>13 615</b>

Sumber: Rumah Sakit Daerah Idaman Banjarbaru

Source : Idaman Regional Hospital of Banjarbaru

### 4.3 AGAMA/RELIGION

**Tabel 4.3.1** Jumlah Tempat Peribadatan Dirinci Menurut Kecamatan, 2017  
**Table** *Number of Worship Place by Subdistrict, 2017*

Kecamatan <i>Subdistrict</i>	Mesjid <i>Mosque</i>	Mushalla Langgar <i>Small Mosque</i>	Gereja Khatolik <i>Church</i>	Gereja Protestan <i>Church</i>	Pura <i>Temple</i>	Jumlah <i>Total</i>
(1)	(2)	(3)	(4)	(5)	(6)	(7)
01 Landasan Ulin	25	39	1	2	1	68
02 Liang Anggang	15	54	0	0	0	69
03 Cempaka	14	42	0	0	0	56
04 Banjarbaru Utara	23	41	1	3	0	68
05 Banjarbaru Selatan	18	67	0	3	0	88
<b>Jumlah/Total</b>	<b>95</b>	<b>243</b>	<b>2</b>	<b>8</b>	<b>1</b>	<b>349</b>
<b>2016</b>	<b>90</b>	<b>236</b>	<b>2</b>	<b>9</b>	<b>1</b>	<b>338</b>
<b>2015</b>	<b>80</b>	<b>236</b>	<b>2</b>	<b>9</b>	<b>1</b>	<b>328</b>
<b>2014</b>	<b>79</b>	<b>236</b>	<b>2</b>	<b>9</b>	<b>1</b>	<b>327</b>
<b>2013</b>	<b>69</b>	<b>190</b>	<b>2</b>	<b>7</b>	<b>1</b>	<b>269</b>

Sumber: Kementerian Agama Kota Banjarbaru

Source: Regional Office of Ministry of Religious Affair of Banjarbaru



**Tabel 4.3.2 Jumlah Pernikahan Dirinci Menurut Kecamatan, 2013-2017**  
**Table Number of Marriages by Subdistrict, 2013-2017**

Kecamatan Subdistrict	2013	2014	2015	2016	2017
(1)	(3)	(4)	(5)	(6)	(2)
01 Landasan Ulin	393	387	384	353	433
02 Liang Anggang	202	223	228	216	206
03 Cempaka	254	265	261	175	205
04 Banjarbaru Utara	300	285	289	364	293
05 Banjarbaru Selatan	306	275	296	297	298
<b>Jumlah/Total</b>	<b>1 455</b>	<b>1435</b>	<b>1 458</b>	<b>1 405</b>	<b>1 435</b>

Sumber: Kementerian Agama Kota Banjarbaru

Source: Regional Office of Ministry of Religious Affair of Banjarbaru

**Tabel 4.3.3 Jumlah Pernikahan Dirinci Menurut Bulan dan Kecamatan, 2017**  
**Table Monthly Marriages by Subdistrict, 2017**

Bulan Month	Landasan Ulin	Liang Anggang	Cem- paka	Banjar baru Utara	Banjar baru Selatan	Jumlah Total
(1)	(2)	(3)	(4)	(5)	(6)	(7)
1 Januari/January	53	24	22	37	30	166
2 Februari/February	35	22	21	23	15	116
3 Maret/March	36	17	17	19	25	114
4 April/April	44	17	17	14	30	132
5 Mei/May	45	31	17	29	39	161
6 Juni/June	18	8	19	16	11	72
7 Juli/July	26	16	7	19	14	82
8 Agustus/August	16	9	12	14	11	62
9 September/September	74	21	29	52	60	236
10 Oktober/October	23	13	12	17	14	79
11 November/November	29	13	15	18	20	95
12 Desember/December	34	15	17	25	29	120
<b>Jumlah/Total</b>	<b>433</b>	<b>206</b>	<b>205</b>	<b>283</b>	<b>298</b>	<b>1 435</b>
<b>2016</b>	<b>353</b>	<b>216</b>	<b>175</b>	<b>364</b>	<b>297</b>	<b>1 405</b>
<b>2015</b>	<b>384</b>	<b>228</b>	<b>261</b>	<b>289</b>	<b>296</b>	<b>1 458</b>
<b>2014</b>	<b>387</b>	<b>223</b>	<b>265</b>	<b>285</b>	<b>275</b>	<b>1 435</b>
<b>2013</b>	<b>393</b>	<b>202</b>	<b>254</b>	<b>300</b>	<b>306</b>	<b>1 455</b>

Sumber: Kementerian Agama Kota Banjarbaru

Source: Regional Office of Ministry of Religious Affair of Banjarbaru

**Tabel 4.3.4 Jumlah Calon Jemaah Haji Menurut Jenis Kelamin dan Kecamatan, 2017**  
**Table** *Number of Moslem Pilgrims Aspirant by Sex and Subdistrict, 2017*

Kecamatan <i>Subdistrict</i>	Laki-laki <i>Male</i>	Perempuan <i>Female</i>	Jumlah <i>Total</i>
(1)	(2)	(3)	(4)
01 Landasan Ulin	78	90	168
02 Liang Anggang	46	52	98
03 Cempaka	50	63	113
04 Banjarbaru Utara	149	179	328
05 Banjarbaru Selatan	99	134	233
<b>Jumlah/Total</b>	<b>422</b>	<b>518</b>	<b>940</b>
<b>2016</b>	<b>392</b>	<b>473</b>	<b>865</b>
<b>2015</b>	<b>56</b>	<b>77</b>	<b>133</b>
<b>2014</b>	<b>65</b>	<b>76</b>	<b>141</b>
<b>2013</b>	<b>64</b>	<b>75</b>	<b>139</b>

Sumber: Kementerian Agama Kota Banjarbaru

Source: Regional Office of Ministry of Religious Affair of Banjarbaru

**Tabel 4.3.5 Jumlah Calon Jemaah Haji Menurut Kelompok Umur dan Kecamatan, 2017**  
**Number of Moslem Pilgrims Aspirant by Age Groups and Subdistrict, 2017**

Kecamatan Subdistrict	Kelompok Umur (Tahun)/ Age Groups (Years)					Jumlah Total
	18-30	31-50	51-60	61-70	>70	
(1)	(2)	(3)	(4)	(5)	(6)	(7)
01 Landasan Ulin	20	101	30	9	5	165
02 Liang Anggang	14	62	16	1	-	93
03 Cempaka	18	55	22	6	-	101
04 Banjarbaru Utara	57	190	54	9	2	312
05 Banjarbaru Selatan	32	129	45	11	5	222
<b>Jumlah/Total</b>	<b>141</b>	<b>537</b>	<b>167</b>	<b>36</b>	<b>12</b>	<b>893</b>
<b>2016</b>	<b>176</b>	<b>503</b>	<b>161</b>	<b>22</b>	<b>3</b>	<b>865</b>
<b>2015</b>	<b>4</b>	<b>57</b>	<b>50</b>	<b>14</b>	<b>8</b>	<b>133</b>
<b>2014</b>	<b>7</b>	<b>60</b>	<b>54</b>	<b>20</b>	<b>-</b>	<b>141</b>

Sumber: Kementerian Agama Kota Banjarbaru

Source: Regional Office of Ministry of Religious Affair of Banjarbaru

**Tabel 4.3.6 Banyaknya Ulama, Penyuluh Agama, Majelis Ta'lim dan TPA/TKA Menurut Kecamatan, 2017**  
**Number of Clergy, Religious Counselors, Majelis Ta'lim and TPA/TKA by Subdistricts, 2017**

Kecamatan Subdistrict	Ulama Clergy	Penyuluh Agama Religious Counselors	Majelis Ta'lim Majelis Ta'lim	TPA/TKA TPA/TKA
(1)	(2)	(3)	(4)	(5)
01 Landasan Ulin	7	10	28	40
02 Llang Anggang	7	11	9	24
03 Cempaka	11	11	10	25
04 Banjarbaru Selatan	8	11	24	26
05 Banjarbaru Utara	4	13	24	31
<b>Jumlah/Total</b>	<b>37</b>	<b>56</b>	<b>95</b>	<b>146</b>
<b>2016</b>	<b>30</b>	<b>190</b>	<b>95</b>	<b>148</b>
<b>2015</b>	<b>30</b>	<b>177</b>	<b>85</b>	<b>142</b>
<b>2014</b>	<b>31</b>	<b>167</b>	<b>84</b>	<b>138</b>
<b>2013</b>	<b>23</b>	<b>162</b>	<b>129</b>	<b>135</b>

Sumber: Kementerian Agama Kota Banjarbaru

Source: Regional Office of Ministry of Religious Affair of Banjarbaru

#### 4.4 KRIMINALITAS/*CRIME*

**Tabel 4.4.1** Banyaknya Perkara yang Diterima dan Diselesaikan Pengadilan Agama Kota Banjarbaru Dirinci Setiap Bulan, 2017  
*Monthly Number of Accepted and Decided Cases, 2017*

Jenis Perkara <i>Kind of Cases</i>	Diterima <i>Accepted</i>	Diselesaikan <i>Decided</i>
(1)	(2)	(3)
Sisa Tahun 2016 :	87	
1 Januari/ <i>January</i>	67	46
2 Februari/ <i>February</i>	63	43
3 Maret/ <i>March</i>	55	68
4 April/ <i>April</i>	78	59
5 Mei/ <i>May</i>	70	82
6 Juni/ <i>June</i>	33	56
7 Juli/ <i>July</i>	65	49
8 Agustus/ <i>August</i>	81	67
9 September/ <i>September</i>	72	65
10 Oktober/ <i>October</i>	49	78
11 November/ <i>November</i>	13	69
12 Desember/ <i>December</i>	14	38
<b>Jumlah/ Total</b>	<b>747</b>	<b>720</b>
<b>2016</b>	<b>800</b>	<b>714</b>
<b>2015</b>	<b>758</b>	<b>658</b>
<b>2014</b>	<b>702</b>	<b>613</b>
<b>2013</b>	<b>729</b>	<b>578</b>

Sumber: Pengadilan Agama Kota Banjarbaru

Source: Religion Court of Banjarbaru

**Tabel 4.4.2 Banyaknya Jenis Perkara yang Diterima dan Diselesaikan Pengadilan Agama Dirinci per Jenis Perkara, 2017**  
***Number of Accepted and Decided Cases by Kind Of Cases, 2017***

Jenis Perkara <i>Kind of Cases</i>		Diterima <i>Accepted</i>	Diselesaikan <i>Decided</i>
(1)		(2)	(3)
<b>Sisa Tahun 2016</b>		<b>87</b>	
1.	Izin Poligami	1	1
2.	Pencegahan Perkawinan	0	0
3.	Penolakan Perkawinan Oleh PPN	0	0
4.	Pembatalan Perkawinan	0	0
5.	Kelalaian atas Kewajiban Suami/Isteri	0	0
6.	Cerai Talak	125	135
7.	Cerai Gugat	326	363
8.	Harta Bersama	5	7
9.	Penguasaan Anak	5	6
10.	Nafkah Anak Oleh ibu	0	0
11.	Hak-hak Bekas Isteri	0	0
12.	Pengesahan Anak	0	0
13.	Pencabutan Kekuasaan Orangtua	0	0
14.	Perwalian	12	12
15.	Pencabutan Kekuasaan Wali	0	0
16.	Penunjukan orang lain sebagai wali	0	0
17.	Ganti rugi terhadap wali	0	0
18.	Asal usul anak	23	23
19.	Pengangkatan Anak	0	0
20.	Penolakan Perkawinan Campuran	0	0
21.	Itsbat Nikah	86	91
22.	Izin Kawin	0	0
23.	Dispensasi kawin	8	8
24.	Wali Adhal	1	2
25.	Ekonomi Syari'ah	0	0

Lanjutan Tabel / *Continued Table 4.4.3*

<b>Jenis Perkara</b>		<b>Diterima</b>	<b>Diselesaikan</b>
<i>Kind of Cases</i>		<i>Accepted</i>	<i>Decided</i>
<b>(1)</b>		<b>(2)</b>	<b>(3)</b>
26.	Kewarisan	2	4
27.	Wasiat	0	0
28.	Hibah	0	0
29.	Wakaf	0	0
30.	Zakat/Infaq/Shadaqah	0	0
31.	Penetapan Ahli Waris	15	16
32.	Lain-lain	51	52
<b>Jumlah/Total</b>		<b>747</b>	<b>720</b>
<b>2016</b>		<b>800</b>	<b>631</b>
<b>2015</b>		<b>758</b>	<b>561</b>
<b>2014</b>		<b>702</b>	<b>524</b>
<b>2013</b>		<b>729</b>	<b>544</b>

Sumber: Pengadilan Agama Kota Banjarbaru

Source: *Religion Court of Banjarbaru*



**Tabel 4.4.3 Banyaknya Perceraian Dirinci per Jenis Penyebab, 2017**  
**Table Number of Divorce by The Kind of Cases, 2017**

Jenis Penyebab <i>Kind of Causes</i>		Jumlah <i>Total</i>
(1)		(2)
1	Moral	
	• Poligami tidak sehat	7
	• Krisis Akhlaq	3
	• Cemburu	-
2	Meninggalkan kewajiban	
	• Kawin paksa	0
	• Ekonomi	40
	• Tidak ada tanggung jawab	86
3	Kawin dibawah umur	0
4	Penganiayaan / KDRT	
	• Kekejaman Jasmani	1
	• Kekejaman Mental	0
5	Dihukum	2
6	Cacat Biologis	2
7	Terus menerus berselisih	
	• Politis	0
	• Gangguan Pihak ketiga	0
	• Tidak ada keharmonisan	303
8	Lain-Lain	0
<b>Jumlah/Total</b>		<b>444</b>
		<b>491</b>
		<b>451</b>
		<b>417</b>
		<b>401</b>

Sumber: Pengadilan Agama Kota Banjarbaru

Source: Religion Court of Banjarbaru

**Tabel 4.4.4 Jumlah Talak, Cerai dan Rujuk Dirinci Setiap Bulan, 2017**  
**Table Number of Divorce and Reconciliation by Months, 2017**

<b>Bulan</b> <b>Months</b>	<b>Cerai</b> <b>Divorce</b>	<b>Talak</b> <b>Talak</b>	<b>Rujuk</b> <b>Rujuk</b>
<b>(1)</b>	<b>(2)</b>	<b>(3)</b>	<b>(4)</b>
1 Januari/ <i>January</i>	27	12	0
2 Februari/ <i>February</i>	25	4	0
3 Maret/ <i>March</i>	27	10	0
4 April/ <i>April</i>	38	7	0
5 Mei/ <i>May</i>	35	5	0
6 Juni/ <i>June</i>	21	7	0
7 Juli/ <i>July</i>	30	5	0
8 Agustus/ <i>August</i>	38	6	0
9 September/ <i>September</i>	20	6	0
10 Oktober/ <i>October</i>	38	9	0
11 November/ <i>November</i>	47	7	0
12 Desember/ <i>December</i>	18	7	0
<b>Jumlah/Total</b>	<b>359</b>	<b>85</b>	<b>0</b>
<b>2016</b>	<b>381</b>	<b>110</b>	<b>0</b>
<b>2015</b>	<b>345</b>	<b>106</b>	<b>0</b>
<b>2014</b>	<b>315</b>	<b>102</b>	<b>0</b>
<b>2013</b>	<b>296</b>	<b>105</b>	<b>0</b>

Sumber: Pengadilan Agama Kota Banjarbaru

Source: Religion Court of Banjarbaru

**Tabel 4.4.5** Jumlah Tindak Pidana yang Masuk Pada Kejaksaan Negeri Banjarbaru Menurut Jenis Tindak Pidana Setiap Bulan, 2017  
**Table** Monthly Crime Total in Banjarbaru Attorney By Types, 2017

B u l a n Month	Jenis Tindak Pidana Types of Crime					Jumlah Total
	Umum Public	Ekonomi Economy	Psikotropika Psychotropic	Senpi/Sajam Weapon	Lain-lain Others	
(1)	(2)	(3)	(4)	(5)	(6)	(7)
1 Januari/January	20	-	8	2	11	41
2 Februari/February	10	-	10	1	15	36
3 Maret/March	20	-	8	1	7	36
4 April/April	12	-	7	2	4	25
5 Mei/May	11	-	6	1	8	26
6 Juni/June	7	-	5	2	13	27
7 Juli/July	19	-	3	-	1	35
8 Agustus/August	30	-	4	5	11	50
9 September/September	14	-	15	1	7	37
10 Oktober/October	24	-	6	1	12	43
11 November/November	6	-	2	-	10	18
12 Desember/December	7	-	3	1	12	23
<b>Jumlah/Total</b>	<b>180</b>	<b>-</b>	<b>77</b>	<b>17</b>	<b>123</b>	<b>397</b>
<b>2016</b>	<b>172</b>	<b>-</b>	<b>137</b>	<b>30</b>	<b>138</b>	<b>477</b>
<b>2015</b>	<b>-</b>	<b>-</b>	<b>-</b>	<b>-</b>	<b>-</b>	<b>-</b>
<b>2014</b>	<b>141</b>	<b>-</b>	<b>98</b>	<b>12</b>	<b>69</b>	<b>320</b>
<b>2013</b>	<b>154</b>	<b>-</b>	<b>69</b>	<b>10</b>	<b>50</b>	<b>283</b>

Sumber: Kejaksaan Negeri Banjarbaru

Source: State Attorney of Banjarbaru

**Tabel 4.4.6** Jumlah Tindak Pidana yang Diselesaikan Kejaksaan Negeri Banjarbaru Menurut Cara Penyelesaiannya Setiap Bulan, 2017  
*Monthly Crime Total Cleared by Banjarbaru Judiciary by Solution, 2017*

Bulan Month	Cara Penyelesaiannya Solution			
	Dibebaskan dari Tahanan Released	Dilimpah kan ke PN Transferred to State Court	Dikirim ke Kejari Lain Sent to Other Attorney	Di vonis/ bebas Verdict/ Free
(1)	(2)	(3)	(4)	(5)
1 Januari/January	-	41	-	41
2 Februari/February	-	36	-	36
3 Maret/March	-	36	-	36
4 April/April	-	25	-	25
5 Mei/May	-	26	-	26
6 Juni/June	-	27	-	27
7 Juli/July	-	35	-	35
8 Agustus/August	-	50	-	50
9 September/September	-	37	-	37
10 Oktober/October	-	43	-	43
11 November/November	-	18	-	18
12 Desember/December	-	23	-	23
<b>Jumlah/Total</b>	-	<b>397</b>	-	<b>397</b>
<b>2016</b>	-	<b>477</b>	-	<b>477</b>
<b>2015</b>	-	-	-	-
<b>2014</b>	-	<b>320</b>	-	<b>320</b>
<b>2013</b>	-	<b>283</b>	-	<b>283</b>

Sumber: Kejaksaan Negeri Banjarbaru

Source: State Attorney of Banjarbaru

**Tabel 4.4.7 Jumlah Perkara yang Masuk Termasuk Pelanggaran Lalulintas Dirinci Menurut Jenis Perkara Setiap Bulan, 2017**  
**Monthly Number of Incoming Cases Including Traffic Offense by Type of Case, 2017**

Bulan Month	Perkara Cases			Jumlah Total
	Biasa /Tolakan	Sumir/ Singkat	Rool / Pelanggaran	
(1)	(2)	(3)	(4)	(5)
1 Januari/January	23	-	288	311
2 Februari/February	40	-	402	442
3 Maret/March	37	-	631	668
4 April/April	28	-	499	527
5 Mei/May	46	-	177	223
6 Juni/June	26	-	2 804	2 830
7 Juli/July	25	-	451	476
8 Agustus/August	33	-	407	440
9 September/September	18	-	304	322
10 Oktober/October	23	-	815	838
11 November/November	41	-	1 993	2 034
12 Desember/December	23	-	288	311
<b>Jumlah/Total</b>	<b>382</b>	<b>-</b>	<b>8 941</b>	<b>9 323</b>
<b>2016</b>	<b>471</b>	<b>63</b>	<b>4 358</b>	<b>4 892</b>
<b>2015</b>	<b>388</b>	<b>39</b>	<b>4 515</b>	<b>4 942</b>
<b>2014</b>	<b>319</b>	<b>74</b>	<b>3 423</b>	<b>3 816</b>
<b>2013</b>	<b>286</b>	<b>87</b>	<b>2 250</b>	<b>2 893</b>

Sumber: Pengadilan Negeri Banjarbaru

Source: State Court of Banjarbaru

**Tabel 4.4.8** Jumlah Terdakwa/Tertuduh yang Masuk Termasuk Pelanggaran Lalulintas Menurut Jenis Terdakwa Setiap Bulan, 2017  
**Monthly Number of The Accused/Defendant Who Entered Including Traffic Offense by Type Of Defendant, 2017**

Bulan Month	Terdakwa Defendant			Jumlah Total
	Biasa/ Tolakan	Sumir/ Singkat	Rool / Pelanggaran	
(1)	(2)	(3)	(4)	(5)
1 Januari/January	23	-	288	311
2 Februari/February	40	-	402	442
3 Maret/March	37	-	631	668
4 April/April	28	-	499	527
5 Mei/May	46	-	177	223
6 Juni/June	26	-	2 804	2 830
7 Juli/July	25	-	451	476
8 Agustus/August	33	-	407	440
9 September/September	18	-	304	322
10 Oktober/October	23	-	815	838
11 November/November	41	-	1 993	2 034
12 Desember/December	23	-	288	311
<b>Jumlah/Total</b>	<b>382</b>	<b>-</b>	<b>8 941</b>	<b>9 323</b>
<b>2016</b>	<b>598</b>	<b>64</b>	<b>4 358</b>	<b>5 020</b>
<b>2015</b>	<b>388</b>	<b>39</b>	<b>4 515</b>	<b>4 942</b>
<b>2014</b>	<b>319</b>	<b>74</b>	<b>3 423</b>	<b>3 816</b>
<b>2013</b>	<b>286</b>	<b>87</b>	<b>2520</b>	<b>2 893</b>

Sumber: Pengadilan Negeri Banjarbaru

Source: State Court of Banjarbaru

**Tabel 4.4.9** Jumlah Perkara Termasuk Pelanggaran Lalulintas yang Diselesaikan Menurut Jenis Perkara Setiap Bulan, 2017  
**Table** Monthly Number of Completed Cases Including Traffic Offenses By Type of Case, 2017

Bulan Month	Perkara Cases			Jumlah Total
	Biasa /Tolakan	Sumir/ Singkat	Rool / Pelanggaran	
(1)	(2)	(3)	(4)	(5)
1 Januari/January	41	-	288	329
2 Februari/February	37	-	402	439
3 Maret/March	35	-	631	666
4 April/April	40	-	499	539
5 Mei/May	32	-	177	209
6 Juni/June	38	-	2 804	2 842
7 Juli/July	23	-	451	474
8 Agustus/August	33	-	407	440
9 September/September	32	-	304	336
10 Oktober/October	26	-	815	841
11 November/November	12	-	1 993	2 005
12 Desember/December	40	-	170	210
<b>Jumlah/Total</b>	<b>389</b>	<b>-</b>	<b>8 941</b>	<b>9 330</b>
<b>2016</b>	<b>394</b>	<b>63</b>	<b>4 358</b>	<b>4 767</b>
<b>2015</b>	<b>337</b>	<b>39</b>	<b>4 515</b>	<b>4 891</b>
<b>2014</b>	<b>319</b>	<b>74</b>	<b>3 423</b>	<b>3 816</b>
<b>2013</b>	<b>260</b>	<b>87</b>	<b>2 250</b>	<b>2 867</b>

Sumber: Pengadilan Negeri Banjarbaru

Source: State Court of Banjarbaru

**Tabel 4.4.10 Jumlah Terdakwa/Tertuduh Termasuk Pelanggaran Lalu Lintas yang Diselesaikan Menurut Jenis Terdakwa Setiap Bulan, 2017**  
**Monthly Number of Defendants/Suspects Including Completed Traffic Offenses By Type of Defendants, 2017**

Bulan Month	Terdakwa Defendant			Jumlah Total
	Biasa /Tolakan	Sumir/ Singkat	Rool / Pelanggaran	
(1)	(2)	(3)	(4)	(5)
1 Januari/January	26	-	288	314
2 Februari/February	52	-	402	454
3 Maret/March	29	-	631	660
4 April/April	31	-	499	530
5 Mei/May	52	-	177	229
6 Juni/June	31	-	2 804	2 835
7 Juli/July	31	-	451	482
8 Agustus/August	43	-	407	450
9 September/September	19	-	304	323
10 Oktober/October	28	-	815	843
11 November/November	48	-	1 993	2 042
12 Desember/December	49	-	170	219
<b>Jumlah/Total</b>	<b>439</b>	<b>-</b>	<b>8 941</b>	<b>9 380</b>
<b>2016</b>	<b>505</b>	<b>64</b>	<b>4 358</b>	<b>4 927</b>
<b>2015</b>	<b>337</b>	<b>39</b>	<b>4 515</b>	<b>4 891</b>
<b>2014</b>	<b>319</b>	<b>74</b>	<b>3 423</b>	<b>3 816</b>
<b>2013</b>	<b>260</b>	<b>87</b>	<b>2 520</b>	<b>2 867</b>

Sumber: Pengadilan Negeri Banjarbaru

Source: State Court of Banjarbaru



**Tabel 4.4.11 Jumlah Terdakwa/Tertuduh Perkara Tindak Kejahatan Diselesaikan Menurut Sikap Terhadap Keputusan dan Jenis Kelamin Setiap Bulan, 2017**  
**Monthly Number of The Accused/Suspect Cases of Crimes Solved by The Attitude Toward The Decision And Sex, 2017**

Bulan Month	Menerima		Bandung		Grasi		Jumlah	
	Lk	Pr	Lk	Pr	Lk	Pr	Lk	Pr
(1)	(2)	(3)	(4)	(5)	(6)	(7)	(8)	(9)
1 Januari/January	36	4	1	-	-	-	37	4
2 Februari/February	29	5	3	-	-	-	32	5
3 Maret/March	33	2	-	-	-	-	33	2
4 April/April	37	2	1	-	-	-	38	2
5 Mei/May	30	1	1	-	-	-	31	1
6 Juni/June	36	2	-	-	-	-	36	2
7 Juli/July	22	1	-	-	-	-	22	1
8 Agustus/August	31	2	-	-	-	-	31	2
9 September/September	28	4	1	-	-	-	29	4
10 Oktober/October	22	3	-	-	-	-	22	3
11 November/November	12	0	-	-	-	-	12	0
12 Desember/December	30	5	-	-	-	-	30	5
<b>Jumlah/Total</b>	<b>346</b>	<b>31</b>	<b>7</b>	<b>-</b>	<b>-</b>	<b>-</b>	<b>353</b>	<b>31</b>
<b>2016</b>	<b>449</b>	<b>45</b>	<b>14</b>	<b>4</b>	<b>-</b>	<b>-</b>	<b>449</b>	<b>45</b>
<b>2015</b>	<b>320</b>	<b>4</b>	<b>12</b>	<b>1</b>	<b>-</b>	<b>-</b>	<b>332</b>	<b>5</b>
<b>2014</b>	<b>289</b>	<b>15</b>	<b>3</b>	<b>2</b>	<b>-</b>	<b>-</b>	<b>292</b>	<b>17</b>
<b>2013</b>	<b>272</b>	<b>-</b>	<b>16</b>	<b>-</b>	<b>-</b>	<b>-</b>	<b>288</b>	<b>-</b>

Sumber: Pengadilan Negeri Banjarbaru

Source: State Court of Banjarbaru

**Tabel 4.4.12 Jumlah Perkara Kejahatan Diselesaikan Menurut Jumlah Terdakwa/Tertuduh Setiap Bulan, 2017**  
**Monthly Number of Criminal Cases Solved by The Number of Defendants/Accused Each Month, 2017**

Bulan Month  (1)	Jumlah Perkara dengan Terdakwa/Tertuduh Number of Cases With Defendant				
	Satu Orang	Dua Orang	Tiga Orang	Empat Orang	> 4 Orang
	(2)	(3)	(4)	(5)	(6)
1 Januari/January	35	5	-	-	-
2 Februari/February	30	6	1	-	-
3 Maret/March	33	2	-	1	-
4 April/April	32	5	2	-	1
5 Mei/May	28	4	-	-	-
6 Juni/June	33	4	1	-	-
7 Juli/July	23	-	-	-	-
8 Agustus/August	27	4	1	1	-
9 September/September	26	5	-	-	1
10 Oktober/October	21	5	-	-	-
11 November/November	12	-	-	-	-
12 Desember/December	36	3	-	-	1
<b>Jumlah/Total</b>	<b>336</b>	<b>43</b>	<b>5</b>	<b>2</b>	<b>3</b>
<b>2016</b>	<b>322</b>	<b>90</b>	<b>57</b>	<b>20</b>	<b>13</b>
<b>2015</b>	<b>341</b>	<b>35</b>	<b>13</b>	<b>2</b>	<b>7</b>
<b>2014</b>	<b>267</b>	<b>27</b>	<b>10</b>	<b>-</b>	<b>6</b>
<b>2013</b>	<b>149</b>	<b>25</b>	<b>5</b>	<b>2</b>	<b>2</b>

Sumber: Pengadilan Negeri Banjarbaru

Source: State Court of Banjarbaru

**Tabel 4.4.13 Jumlah Perkara Kejahatan Diselesaikan Setiap Bulan, 2017**  
**Table Number of Criminal Cases Completed by Month, 2017**

<b>Bulan Month</b>	<b>Jumlah Terdakwa Number of Defendant</b>
<b>(1)</b>	<b>(2)</b>
1 Januari/January	49
2 Februari/February	41
3 Maret/March	36
4 April/April	36
5 Mei/May	46
6 Juni/June	32
7 Juli/July	28
8 Agustus/August	33
9 September/September	33
10 Oktober/October	29
11 November/November	10
12 Desember/December	35
<b>Jumlah/Total</b>	<b>408</b>
<b>2016</b>	<b>598</b>
<b>2015</b>	<b>484</b>
<b>2014</b>	<b>319</b>
<b>2013</b>	<b>260</b>

Sumber: Pengadilan Negeri Banjarbaru

Source: State Court of Banjarbaru

**Tabel 4.4.14 Banyaknya Peristiwa Kejahatan dan Pelanggaran yang Dilaporkan dan Diselesaikan Menurut Jenis Kejahatan, 2017**  
**Table Number of Crime and Offence Reported and Cleared by Kind, 2017**

	Jenis Kejahatan/Pelanggaran <i>Kind of Crime and Offence</i>	Dilaporkan <i>Reported</i>	Diselesaikan <i>Cleared</i>
	(1)	(2)	(3)
1	Aborsi	-	-
2	Anirat (Penganiayaan Berat)	4	2
3	Aniring (Penganiayaan Ringan)	-	-
4	Bawa Lari Anak Bawah Umur	1	-
5	Bencana Alam	-	-
6	Bunuh Diri /gantung diri	-	-
7	Cemar Nama Baik	-	-
8	Coba Curi	-	-
9	Curanmor R2	37	29
10	Curas (Pencurian dengan Kekerasan)	-	-
11	Curat (Pencurian dengan Pemberatan)	56	47
12	Curbis (Pencurian Biasa)	22	22
13	Dengan Sengaja Menahan Orang	-	-
14	Fidusia	-	-
15	Gar Tibum	-	-
16	Guna Surat Palsu	2	2
17	Ijin Mendirikan Bangunan	-	-
18	Ilegal Logging	-	-
19	Karena Lalainya Korban luka berat	-	-
20	KDRT	2	2
21	Kebakaran	5	5
22	Kekerasan Anak	-	-
23	Keterangan Palsu	-	-
24	Korupsi	-	-
25	Laka Kerja	2	2
26	Laka Lantas (Tanpa Korban Manusia)	-	-
27	Laka Lantas Korban Mati	25	25
28	Membocorkan Rahasia Negara	-	-
29	Mengedarkan Obat Keras/Tidak Memiliki Izin Pengedaran	-	-
30	Miras	15	15

Lanjutan Tabel / Continued Table 4.4.14

	Jenis Kejahatan/Pelanggaran <i>Kind of Crime and Offence</i>	Dilaporkan <i>Reported</i>	Diselesaikan <i>Cleared</i>
	(1)	(2)	(3)
31	Msktpmt Rumah Bukan Hak	2	2
32	Narkotika	137	137
33	Niaga BBM	-	-
34	Pakai Tanah tanpa Ijin	-	-
35	Pasang Patok Tanpa Ijin	-	-
36	Pemakaian Tanpa Ijin	-	-
37	Pemalsuan Surat	-	-
38	Pemalsuan tanda tangan	-	-
39	Pembakaran rumah	-	-
40	Pembakaran Sepeda Motor	-	-
41	Pembunuhan	1	1
42	Pemerasan	-	-
43	Pemeriksaan	1	1
44	Penambangan tanpa ijin	-	-
45	Penadahan	12	12
46	Penculikan	-	-
47	Pengancaman	2	2
48	Penganiayaan	10	8
49	Pengeroyokan	6	6
50	Penggelapan	20	19
51	Penggelapan dalam Jabatan	5	5
52	Penghinaan	-	-
53	Pengrusakan	-	-
54	Penipuan	-	-
55	Perampasan	-	-
56	Perbuatan Cabul	-	-
57	Perbuatan Cabul anak di bawah umur	3	3
58	Perbuatan Tidak Menyenangkan	-	-
59	Perdagangan Anak	-	-

Lanjutan Tabel / *Continued Table 4.4.14*

	Jenis Kejahatan/Pelanggaran <i>Kind of Crime and Offence</i>	Dilaporkan <i>Reported</i>	Diselesaikan <i>Cleared</i>
	(1)	(2)	(3)
60	Perda No 9/2002 ttg retribusi hasil hutan bukan kayu (Gaharu)	-	-
61	Perjudian	13	13
62	Perkawinan tidak sah	1	1
63	Petasan	-	-
64	PSK/Tipiring	12	12
65	Senjata tajam	22	22
66	Senpi/Handak/Amnisi	2	2
67	Serobot Tanah	-	-
68	Setubuh anak di bawah umur	6	6
69	Siaran Tanpa Ijin	-	-
70	Tambang Galian C tanpa ijin	-	-
71	Temu Kerangka Manusia (BTP)	-	-
72	Temu Bayi	-	-
73	Temu Mayat	14	13
74	Temu Mortir	-	-
75	Teror bom	-	-
76	Thdp Asal Usul dan Perkawinan	-	-
77	Tipu	39	34
78	Uang Palsu	-	-
79	Unjuk Rasa Aman	-	-
80	UU Perlindungan Anak	4	3
81	Warung Sakadup	-	-
82	VCD Porno/Pornografi	-	-
83	Kejahatan Terhadap Kekuasaan Umum	-	-
84	Perlindungan Konsumen	-	-
	<b>Jumlah/Total</b>	<b>483</b>	<b>453</b>
	<b>2016</b>	<b>669</b>	<b>554</b>
	<b>2015</b>	<b>674</b>	<b>547</b>
	<b>2014</b>	<b>483</b>	<b>400</b>
	<b>2013</b>	<b>510</b>	<b>371</b>

Sumber: Polresta Banjarbaru

Source: Resort Police of Banjarbaru

**Tabel 4.4.15 Jumlah Gangguan Kamtibmas yang Ditangani Kantor Satuan Polisi Pamong Praja Menurut Jenis Tindakan, 2017**  
**Total Disruption of National Security Order Police That Handled By Police Civil Services By Type of Action, 2017**

No	Uraian Description	Jumlah Total
	(1)	(2)
1	Perda No. 22 Tahun 2011 Pajak Hiburan	0
2	Perda No. 03 Tahun 2011 Pajak Restoran	2
3	Perda No. 05 Tahun 2011 Pajak Hotel	1
4	Perda No. 12 Tahun 2011 Pajak Reklame (Kecamatan)	0
5	Perda No. 02 Tahun 2011 Penyelenggaraan REKLAME	56
6	Pasal 27 Perda No. 06 Tahun 2014 dan Pasal 2 Perda No. 05 Tahun 2006 Minuman Beralkohol	24
7	Perda No. 07 Tahun 2014 Zat Adiktif/ Minuman Oplosan	3
8	Perda No. 35 Tahun 2011 Izin Mendirikan Bangunan	8
9	Perda No. 01 Tahun 2013 Pengelolaan Rumah Kos	50
10	Perda No. 14 Tahun 2015 Izin Hiburan Umum	22
11	Perda No. 07 Tahun 2003 Izin RM & Restoran	3
12	Pasal 12 Perda No. 6 Tahun 2014 Pedagang Kaki Lima	0
13	Perda No. 17 Tahun 2003 Izin Perhotelan	3
14	Perda No. 04 Tahun 2005 Warung Sakadup	3
15	Perda No. 33 Tahun 2011 Izin Gangguan (HO)	5
16	Perda No. 06 Tahun 2014 Penanganan Demonstrasi	0
17	Perda No. 03 Tahun 2013 Perizinan Usaha Bidang Perindustrian & Perdagangan	1
18	Pasal 5 c Perda No. 06 Tahun 2014 Ceceran Tanah Urug	0
19	Perwali 252 Tahun 2004 Surat Izin Tempat Usaha (SITU)	2

Lanjutan Tabel / *Continued Table 4.4.15*

No	Uraian <i>Description</i>	Jumlah <i>Total</i>
	(1)	(2)
20	Perwali 26 Tahun 2013 Pusat Perbelanjaan dan Toko Modern	3
21	Perwali 09 Tahun 2014 Perizinan Usaha Karaoke	0
22	Pasal 11 h Perda No. 06 Tahun 2014 Penebangan Pohon Tanpa Ijin	0
23	Perda No. 06 Tahun 2014 dan Perda No. 11 Tahun 2014 PKL	197
24	Perda No. 06 Tahun 2014 Gepeng	17
25	Perda No. 14 Tahun 2015 Tempat Hiburan Umum Rekreasi dan Olahraga	68
26	Perda No. 06 Tahun 2014 Anak Funk/ Jalanan	5
27	Perda No. 05 Tahun 2006 Minuman Keras	8
28	Perda No. 07 Tahun 2014 Obat-Obatan Terlarang	11
29	Perda No. 01 Tahun 2003 Rumah Kost, Penginapan dan Hotel	32
30	Perda No. 06 Tahun 2017 Gangguan Tibum dan Tranmas	2
31	Perda No. 12 Tahun 2011 Perizinan Usaha dan Reklame	63
32	Perda No. 06 Tahun 2002 Prostitusi	0
33	Perda No. 06 Tahun 2014 Warung Sakadup	4
34	Permendagri No.54 Tahun 2011 PAM Pejabat	0
<b>Jumlah/Total</b>		<b>620</b>
<b>2016</b>		<b>948</b>
<b>2015</b>		<b>677</b>
<b>2014</b>		<b>448</b>
<b>2013</b>		<b>242</b>

Sumber: Satuan Polisi Pamong Praja Banjarbaru

Source: Civil Service Police Unit



4.5 SOSIAL LAINNYA/*OTHERS*

**Tabel 4.5.1 Jumlah Sarana dan Perkumpulan Olah Raga Dirinci per Cabang Olah Raga, 2017**  
***Number of Facilities and Sports Association Detailed by Sports Branch, 2017***

	<b>Cabang Olah Raga</b> <i>Sports Branch</i>	<b>Sarana Olah Raga</b> <i>Sport Facilities</i>	<b>Perkumpulan Olah Raga</b> <i>Sport Association</i>
	<b>(1)</b>	<b>(2)</b>	<b>(3)</b>
1	Sepak Bola	7	19
2	Basket	2	7
3	Bulu Tangkis	21	9
4	Bola Volly	2	3
5	Renang	2	2
6	Atletik	3	2
7	Base Ball	1	1
8	Catur	6	2
9	Golf	1	5
10	Gulat	1	1
11	Judo	1	1
12	Menembak	1	2
13	Panjat Dinding	5	3
14	Senam	2	3
15	Sepak Takraw	1	3

Lanjutan Tabel / *Continued Table 4.5.1*

Cabang Olah Raga <i>Sports Branch</i>		Sarana Olah Raga <i>Sport Facilities</i>	Perkumpulan Olah raga <i>Sport Association</i>
(1)		(2)	(3)
16	Tenis Lapangan	5	5
17	Tenis Meja	3	3
18	Pencak Silat	1	5
19	Karate	1	5
20	Bridge	5	2
21	Dayung	1	1
22	Panahan	3	1
23	Anggar	5	3
24	Bilyard	9	5
25	Tinju	1	2
26	Kempo	1	1
27	Taekwondo	1	2
28	Balap Sepeda	2	5
29	Balap Motor	1	5
30	Marching Band	2	1
<b>Jumlah/Total</b>		<b>97</b>	<b>109</b>
<b>2015</b>		<b>97</b>	<b>109</b>
<b>2014</b>		<b>97</b>	<b>109</b>
<b>2013</b>		<b>97</b>	<b>113</b>

Sumber: KONI Banjarbaru

Source: Indonesian National Sports Committee of Banjarbaru

4.6 KEMISKINAN/*POVERTY*

**Tabel 4.6.1** **Garis Kemiskinan dan Penduduk Miskin di Kota Banjarbaru, 2013–2017**  
**Table** **Poverty Line and Number of Poor People in Banjarbaru Municipality, 2013–2017**

Tahun Year	Garis Kemiskinan Poverty Line (rupiah)	Penduduk Miskin Poor People	
		Jumlah Total	Persentase Percentage
(1)	(2)	(3)	(4)
2013	408 649	9 997	4,50
2014	436 795	11 470	4,90
2015	463 579	11 460	4,90
2016	505 380	11 060	4,62
2017	539 608	11 540	4,68

Sumber/Source: Survei Sosial Ekonomi Nasional/National Socio Economic Survey

BAB  
5

**PERTANIAN**  
*AGRICULTURE*



**Luas Tanam Dan Panen Menurut Jenis Tanaman di Kota Banjarbaru 2017**

**Populasi Ternak di Kota Banjarbaru 2017**



## PENJELASAN TEKNIS

1. **Lahan sawah** adalah lahan pertanian yang berpetak-petak dan dibatasi oleh pematang (galengan), saluran untuk menahan/menyalurkan air, yang biasanya ditanami padi sawah tanpa memandang dari mana diperoleh atau status lahan tersebut. Lahan yang dimaksud termasuk lahan yang terdaftar di Pajak Bumi Bangunan, luran Pembangunan Daerah, lahan bengkok, lahan serobotan, lahan rawa yang ditanami padi dan lahan bekas tanaman tahunan yang telah dijadikan sawah, baik yang ditanami padi, palawija atau tanaman semusim lainnya.
2. **Tegal/Kebun** adalah lahan pertanian bukan sawah (lahan kering) yang ditanami tanaman semusim atau tahunan dan terpisah dengan halaman sekitar rumah serta penggunaannya tidak berpindah-pindah.
3. **Ladang/Huma** adalah lahan pertanian bukan sawah (lahan kering) yang biasanya ditanami tanaman semusim dan penggunaannya hanya semusim atau dua musim, kemudian akan

## TECHNICAL NOTES

1. **Wetland** is agricultural land that separated by small dykes to resist water, where the main crop is usually wetland paddy without considering where it is got from or the status of the land. It includes the land that is registered at land income tax office, regional development contribution, 'bengkok' land, illegal ownership, swamps for rice cultivation, and annual crop land mark that has been used as rice field, which are both planted with paddy, secondary crops or the other seasonal crops.
2. **Dry field/Garden** is an dryland (unirrigated land) which is planted with seasonal or annual crops and separately from the yard around the house without shifting.
3. **Unirrigated agricultural field /Shifting cultivation land** is dryland (unirrigated land) that usually is cultivated for seasonal crops and utilized only for one or two seasons, then it will be left

ditinggalkan bila sudah tidak subur lagi (berpindah-pindah). Kemungkinan lahan ini beberapa tahun kemudian akan dikerjakan kembali jika sudah subur.

*when it is not fertile (shifting). Maybe, this land will be used again in a few years if it has been fertile.*

4. **Lahan yang sementara tidak diusahakan** adalah lahan yang biasanya diusahakan tetapi untuk sementara (lebih dari 1 (satu) tahun tetapi kurang dari atau sama dengan 2 (dua) tahun) tidak diusahakan, termasuk lahan sawah yang tidak diusahakan selama lebih dari 2 (dua) tahun.
4. **Temporarily unused land** is land that is regularly used but temporarily (more than a year but less or equal than two years) is unused, it includes wetland that is not cultivated more than two years.
5. Data pokok tanaman pangan yang dikumpulkan adalah luas panen dan produktivitas (hasil per hektar). Produksi tanaman pangan merupakan hasil perkalian antara luas panen dengan produktivitas. Pengumpulan data luas panen dilakukan setiap bulan dengan pendekatan area kecamatan di seluruh wilayah Indonesia. Pengumpulan data produktivitas dilakukan melalui pengukuran langsung pada plot ubinan berukuran 2½ m x 2½ m. Pengumpulan data produktivitas dilakukan setiap subround (empat bulanan) pada waktu panen petani.
5. The main food crops data collected consists of harvested area and productivity (yield per hectare). Food crops production is generated by harvested area multiplied by productivity. The harvested area data is collected every month using sub Subdistrict area approach in all sub Subdistrict in Indonesia. The productivity data collection is conducted by a direct measurement in 2½m x 2½m crop cutting plot. The productivity measurement is conducted in every subround (four monthly) at the time when farmers are harvesting their crops.
6. Data produksi padi dan palawija yang disajikan adalah dalam
6. Production of paddy and secondary crops data are

kuualitas: gabah kering giling (padi), pipilan kering (jagung), biji kering (kedelai dan kacang tanah), dan umbi basah (ubi kayu dan ubi jalar).

*presented in the form of: dry unhusked rice (paddy), dry loose maize (maize), dry shells crops (soybeans and peanuts), and fresh roots (cassava and sweet potatoes).*

7. **Tanaman sayuran dan buah-buahan semusim**

**Tanaman sayuran semusim** adalah tanaman sumber vitamin, garam mineral dan lain-lain yang dikonsumsi dari bagian tanaman yang berupa daun, bunga, buah, dan umbinya, yang berumur kurang dari satu tahun.

**Tanaman buah-buahan semusim** adalah tanaman sumber vitamin, garam mineral, dan lain-lain yang dikonsumsi dari bagian tanaman yang berupa buah, berumur kurang dari satu tahun, tidak berbentuk pohon/rumpuntetapi menjalar dan berbatang lunak.

7. ***Seasonal vegetable and fruit plants***

*Seasonal vegetable plants are plants which are the sources of vitamin, mineral salt, etc, consumed from the part of the plant in the form of leaf, flower, fruit, and root with the age of less than one year.*

*Seasonal fruit plants are plants which are the sources of vitamin, mineral salt, etc, consumed from the part of the plant in the form of fruits These plants are creeps with the age of less than one year.*

8. **Tanaman buah-buahan dan sayuran tahunan**

**Tanaman buah-buahan tahunan** adalah tanaman sumber vitamin, garam mineral, dan lain-lain yang dikonsumsi dari bagian tanaman yang berupa buah dan merupakan tanaman tahunan.

**Tanaman sayuran tahunan** adalah tanaman sumber vitamin, garam

8. ***Annual fruit and vegetable plants***

*Annual fruit plants are plants which are the sources of vitamin, contained mineral salt, etc, consumed from the part of plant in the form of fruit and more than one year of age.*

*Annual vegetable plants are plants which are the sources of vitamin,*



## AGRICULTURE

mineral, dan lain-lain yang dikonsumsi dari bagian tanaman yang berupa daun dan atau buah yang berumur lebih dari satu tahun.

9. **Tanaman biofarmaka** adalah tanaman yang bermanfaat untuk obat-obatan, kosmetik, dan kesehatan yang dikonsumsi atau digunakan dari bagian-bagian tanaman seperti daun, batang, buah, umbi (rimpang) ataupun akar.

10. **Tanaman hias** adalah tanaman yang mempunyai nilai keindahan baik bentuk, warna daun, tajuk maupun bunganya, sering digunakan untuk penghias pekarangan dan lain sebagainya.

11. **Luas panen tanaman hortikultura** adalah luas tanaman sayuran, buah-buahan, biofarmaka, dan tanaman hias yang diambil hasilnya/dipanen pada periode pelaporan.

12. **Luas panen untuk tanaman sayuran** adalah luas tanaman yang dipanen sekaligus/habis/dibongkar dan luas tanaman yang dipanen berkali-kali (lebih dari satu kali)/belum habis.

**Tanaman yang dipanen sekaligus/habis/dibongkar** adalah tanaman yang sehabis panen

*contained mineral salt, etc, consumed from the part of the plant in the form of vegetable and more than one year of age.*

9. **Medicinal plants** are plants which are useful for medicine It is consumed from part of the plant such as leaf, flower, fruit, tuber, and root.

10. **Ornamental plants** are plants which have a beauty value, either in shape, colour of leaf or crown of flower, and they are often used as a yard decorator.

11. **Harvested area of horticulture** is area which vegetable, fruit, medicinal and ornamental plant of crop harvested during the period of report.

12. **Harvested area of vegetables** is area of entirely plant harvested/demolished and plant harvested several times/undemolished.

**Entirely plants harvested/demolished** are plants usually harvested once and demolished to

langsung dibongkar/dicabut, terdiri dari bawang merah, bawang putih, bawang daun, kentang, kol/kubis, kembang kol, petsai/sawi, wortel, lobak, dan kacang merah.

**Tanaman yang dipanen berkali-kali (lebih dari satu kali)/belum habis** adalah tanaman yang pemanenannya lebih dari satu kali dan biasanya dibongkar apabila panen terakhir sudah tidak memadai lagi, terdiri dari: kacang panjang, cabe besar, cabe rawit, jamur, tomat, terung, buncis, ketimun, labu siam, kangkung, bayam, melon, semangka, dan blewah.

13. Produksi hortikultura adalah hasil menurut bentuk produk dari setiap tanaman sayuran, buah-buahan, biofarmaka dan tanaman hias yang diambil berdasarkan luas yang dipanen/tanaman yang menghasilkan pada bulan/triwulan laporan.

*be substituted by other plants, consisting of: shallots, garlic, leeks, potato, cabbage, cauli flower, mustard green, carrots, chinese radish, and red kidney beans.*

**Plants harvested several times/undemolished** are plants usually harvested more than once and demolished in the case that the last harvest was economically not profitable They consist of : yard long beans, chili, small chili, mushroom, tomatoes, egg plant, french beans, cucumber, pumpkin/chajota, swamp cabbage, spinach, melon, watermelon, and blewah.

13. Horticulture production is the standard production quantity form of vegetable, fruit, medicinal and ornamental plant based on harvested area/the number of production plants reported monthly/quarterly.

**ULASAN**

**DESCRIPTION**

**Pertanian**

Empat dari lima kecamatan di Kota Banjarbaru mempunyai lahan pertanian berupa sawah yang masih aktif ditanami padi. Satu-satunya kecamatan yang tidak mempunyai lahan pertanian sawah yaitu kecamatan Banjarbaru Selatan. Total luas tanam padi (sawah dan ladang) di Kota Banjarbaru mencapai 1.884 Ha dengan luas panen mencapai 1.895 Ha. Basis produksi padi berada di kecamatan Cempaka dengan luas tanam 1.484 Ha.

**Perikanan**

Produksi perikanan di Kota Banjarbaru meliputi penangkapan di perairan umum, budidaya ikan, dan hasil pembenihan. Produksi perikanan di Kota Banjarbaru sebagian besar berasal dari budidaya kolam sebesar 4.513,6 ton.

**Peternakan**

Jumlah ternak besar di Banjarbaru tercatat terdiri dari 4 ekor kerbau, 2.335 ekor sapi, sedang ternak kecil yang tercatat adalah kambing dengan jumlah 1.433 ekor dan babi 226 ekor.

**Agriculture**

*Four of the five subdistricts in the Banjarbaru have agricultural land which is still active in the form of paddy planted with rice. Banjarbaru Selatan subdistrict is the only subdistrict that does not have agricultural land paddy. The total area of rice (rice and field) planting in Banjarbaru reaches 1,874 ha with 1,878 ha harvested area reached Paddy production base in Cempaka subdistrict with acreage 1,484 Ha.*

**Fishery**

*Fisheries production in Banjarbaru consist capturing in open water, fish culture, and fish seedbed. Fish production in Banjarbaru mostly come from pond cultivation as 4,513.6 ton.*

**Livestock**

*Number of livestock in Banjarbaru was noted consist of 4 buffalos, and 2.335 cows, while small livestock were just 1,433 goats and 226 pigs.*

**Perkebunan**

Luas lahan perkebunan yang paling luas di Kota Banjarbaru adalah tanaman karet (1.083 ha) diikuti tanaman kelapa dalam (133 ha) dan tanaman kelapa sawit (145 ha). Luas dan jumlah produksi yang dihasilkan tanaman perkebunan dapat dilihat pada tabel 5.5.1 – 5.5.2.

**Estate Crops**

*The largest plantation area in Banjarbaru was for rubber (1,083 ha) that followed by coconut (133 ha) and palm oil (145 ha). The area and number of plantations production can be seen in Table 5.5.1-5.5.2.*

**Kehutanan**

Data dari Dinas Kehutanan Kota Banjarbaru tahun 2015 menunjukkan luas hutan di Kota Banjarbaru sebesar 2.250 Ha yang merupakan hutan lindung dan 12 Ha merupakan Hutan Kota.

**Forestry**

*According to data from Forestry Services of Banjarbaru, total forest area in Banjarbaru was 2,250 Ha whose is public forest and 12 Ha is City Forest.*

**5.1 TANAMAN PANGAN/FOOD CROPS**

**Tabel 5.1.1 Luas Lahan Sawah Menurut Kecamatan dan Jenis Pengairan di Kota Banjarbaru (Hektar), 2017**  
**Table Area of Wetland by Subdistrict and Type of Irrigation in Banjarbaru, 2017**

	<b>Kecamatan Subdistrict</b>	<b>Irigasi Irrigation</b>	<b>Non Irigasi Non Irrigation</b>	<b>Jumlah Total</b>
	(1)	(2)	(3)	(4)
1	Landasan Ulin	-	501	501
2	Liang Anggang	-	2 759	2 759
3	Cempaka	-	1 441	1 441
4	Banjarbaru Utara	-	150	150
5	Banjarbaru Selatan	-	-	-
	<b>Banjarbaru</b>	<b>-</b>	<b>4 851</b>	<b>4 851</b>

Sumber: Dinas Ketahanan Pangan, Pertanian dan Perikanan Kota Banjarbaru

Source: Food Security, Agriculture and Fisheries Department of Banjarbaru Municipality

**Tabel 5.1.2 Luas Tanam, Rusak dan Panen Menurut Jenis Tanaman, 2017**  
**Table 5.1.2 Planted, Damaged and Harvested Area by Crops, 2017**

Jenis Tanaman <i>Plants</i>	Tanam <i>Planted (Ha)</i>	Rusak <i>Damaged (Ha)</i>	Panen <i>Harvest (Ha)</i>
(1)	(2)	(3)	(4)
01 Padi Sawah	1 874	34,65	1 878
02 Padi Ladang	10	-	17
03 Padi Sawah + Ladang	1 884	34,65	1 895
04 Jagung	191	-	124
05 Kacang Tanah	7	-	7
06 Ubi Kayu	41	-	32
07 Ubi Jalar	17	-	24

Sumber: Dinas Ketahanan Pangan, Pertanian dan Perikanan Kota Banjarbaru

Source: Food Security, Agriculture and Fisheries Department of Banjarbaru Municipality

**Tabel 5.1.3 Luas Tanam, Rusak dan Panen Padi Sawah Dirinci Menurut Kecamatan, 2017**  
**Table** *Planted, Damaged and Harvested Area Wetland Paddy by Subdistrict, 2017*

Kecamatan Subdistrict	Tanam Planted (Ha)	Rusak Damaged (Ha)	Panen Harvest (Ha)
(1)	(2)	(3)	(4)
01 Landasan Ulin	83	5,05	88
02 Liang Anggang	148	7,60	149
03 Cempaka	1 474	9,50	1 465
04 Banjarbaru Utara	169	12,50	176
05 Banjarbaru Selatan	-	-	-
<b>Kota Banjarbaru</b>	<b>1 874</b>	<b>34,65</b>	<b>1 878</b>
<b>2016</b>	<b>1 881</b>	<b>-</b>	<b>1 826</b>
<b>2015</b>	<b>1 786</b>	<b>-</b>	<b>1 717</b>
<b>2014</b>	<b>1 776</b>	<b>-</b>	<b>1 777</b>
<b>2013</b>	<b>1 776</b>	<b>-</b>	<b>1 756</b>

Sumber: Dinas Ketahanan Pangan, Pertanian dan Perikanan Kota Banjarbaru

Source: Food Security, Agriculture and Fisheries Department of Banjarbaru Municipality

**Tabel 5.1.4 Luas Tanam, Rusak dan Panen Padi Ladang Dirinci Menurut Kecamatan, 2017**  
***Planted, Damaged and Harvested Area, Dryland Paddy by Subdistrict, 2017***

Kecamatan <i>Subdistrict</i>	Tanam <i>Planted</i> (Ha)	Rusak <i>Damaged</i> (Ha)	Panen <i>Harvest</i> (Ha)
(1)	(2)	(3)	(4)
01 Landasan Ulin	-	-	-
02 Liang Anggang	-	-	-
03 Cempaka	10	-	17
04 Banjarbaru Utara	-	-	-
05 Banjarbaru Selatan	-	-	-
<b>Kota Banjarbaru</b>	<b>10</b>	<b>-</b>	<b>17</b>
<b>2016</b>	<b>34</b>	<b>-</b>	<b>27</b>
<b>2015</b>	<b>10</b>	<b>-</b>	<b>20</b>
<b>2014</b>	<b>20</b>	<b>-</b>	<b>20</b>
<b>2013</b>	<b>20</b>	<b>-</b>	<b>10</b>

Sumber: Dinas Ketahanan Pangan, Pertanian dan Perikanan Kota Banjarbaru

Source: Food Security, Agriculture and Fisheries Department of Banjarbaru Municipality



**Tabel 5.1.5 Luas Tanam, Rusak dan Panen Padi (Sawah + Ladang) Dirinci Menurut Kecamatan, 2017**  
***Planted, Damaged and Harvested Area of Paddy by Subdistrict, 2017***

Kecamatan <i>Subdistrict</i>	Tanam <i>Planted</i> (Ha)	Rusak <i>Damaged</i> (Ha)	Panen <i>Harvest</i> (Ha)
(1)	(2)	(3)	(4)
01 Landasan Ulin	83	5,05	88
02 Liang Anggang	148	7,60	149
03 Cempaka	1 484	9,50	1 482
04 Banjarbaru Utara	169	12,50	176
05 Banjarbaru Selatan	-	-	-
<b>Kota Banjarbaru</b>	<b>1 884</b>	<b>34,65</b>	<b>1 895</b>
<b>2016</b>	<b>1 915</b>	<b>-</b>	<b>1 853</b>
<b>2015</b>	<b>1 796</b>	<b>-</b>	<b>1 737</b>
<b>2014</b>	<b>1 796</b>	<b>-</b>	<b>1 797</b>
<b>2013</b>	<b>1 796</b>	<b>-</b>	<b>1 766</b>

Sumber: Dinas Ketahanan Pangan, Pertanian dan Perikanan Kota Banjarbaru

Source: Food Security, Agriculture and Fisheries Department of Banjarbaru Municipality

**Tabel 5.1.6 Luas Tanam, Rusak dan Panen Tanaman Jagung Dirinci Menurut Kecamatan, 2017**  
*Planted, Damaged and Harvested Area of Corn by Subdistrict, 2017*

Kecamatan <i>Subdistrict</i>	Tanam <i>Planted</i> (Ha)	Rusak <i>Damaged</i> (Ha)	Panen <i>Harvest</i> (Ha)
(1)	(2)	(3)	(4)
01 Landasan Ulin	24	-	20
02 Liang Anggang	56	-	29
03 Cempaka	40	-	21
04 Banjarbaru Utara	64	-	47
05 Banjarbaru Selatan	7	-	7
<b>Kota Banjarbaru</b>	<b>191</b>	<b>-</b>	<b>124</b>
<b>2016</b>	<b>173</b>	<b>-</b>	<b>183</b>
<b>2015</b>	<b>216</b>	<b>-</b>	<b>155</b>
<b>2014</b>	<b>118</b>	<b>-</b>	<b>130</b>
<b>2013</b>	<b>154</b>	<b>-</b>	<b>156</b>

Sumber: Dinas Ketahanan Pangan, Pertanian dan Perikanan Kota Banjarbaru

Source: Food Security, Agriculture and Fisheries Department of Banjarbaru Municipality

**Tabel 5.1.7 Luas Tanam, Rusak dan Panen Tanaman Kacang Tanah Dirinci Menurut Kecamatan, 2017**  
**Table** *Planted, Damaged and Harvested Area of Peanuts by Subdistrict, 2017*

Kecamatan Subdistrict	Tanam Planted (Ha)	Rusak Damaged (Ha)	Panen Harvest (Ha)
(1)	(2)	(3)	(4)
01 Landasan Ulin	-	-	-
02 Liang Anggang	7	-	7
03 Cempaka	-	-	-
04 Banjarbaru Utara	-	-	-
05 Banjarbaru Selatan	-	-	-
<b>Kota Banjarbaru</b>	<b>7</b>	<b>-</b>	<b>7</b>
<b>2016</b>	<b>3</b>	<b>-</b>	<b>2</b>
<b>2015</b>	<b>1</b>	<b>-</b>	<b>3</b>
<b>2014</b>	<b>4</b>	<b>-</b>	<b>3</b>
<b>2013</b>	<b>8</b>	<b>-</b>	<b>7</b>

Sumber: Dinas Ketahanan Pangan, Pertanian dan Perikanan Kota Banjarbaru

Source: Food Security, Agriculture and Fisheries Department of Banjarbaru Municipality

**Tabel 5.1.8 Luas Tanam, Rusak dan Panen Tanaman Ubi Kayu Dirinci Menurut Kecamatan, 2017**  
***Planted, Damaged and Harvested Area of Cassava by Subdistrict, 2017***

<b>Kecamatan Subdistrict</b>	<b>Tanam Planted (Ha)</b>	<b>Rusak Damaged (Ha)</b>	<b>Panen Harvest (Ha)</b>
<b>(1)</b>	<b>(2)</b>	<b>(3)</b>	<b>(4)</b>
01 Landasan Ulin	2	-	1
02 Liang Anggang	10	-	9
03 Cempaka	6	-	5
04 Banjarbaru Utara	20	-	16
05 Banjarbaru Selatan	3	-	1
<b>Kota Banjarbaru</b>	<b>41</b>	<b>-</b>	<b>32</b>
<b>2016</b>	<b>23</b>	<b>-</b>	<b>22</b>
<b>2015</b>	<b>27</b>	<b>-</b>	<b>33</b>
<b>2014</b>	<b>34</b>	<b>-</b>	<b>52</b>
<b>2013</b>	<b>34</b>	<b>-</b>	<b>33</b>

Sumber: Dinas Ketahanan Pangan, Pertanian dan Perikanan Kota Banjarbaru

Source: Food Security, Agriculture and Fisheries Department of Banjarbaru Municipality

**Tabel 5.1.9 Luas Tanam, Rusak dan Panen Tanaman Ubi Jalar Dirinci Menurut Kecamatan, 2017**  
**Table** *Planted, Damaged and Harvested Area Sweet Potatoes by Subdistrict, 2017*

Kecamatan Subdistrict	Tanam Planted (Ha)	Rusak Damaged (Ha)	Panen Harvest (Ha)
(1)	(2)	(3)	(4)
01 Landasan Ulin	-	-	-
02 Liang Anggang	16	-	19
03 Cempaka	-	-	-
04 Banjarbaru Utara	1	-	5
05 Banjarbaru Selatan	-	-	-
<b>Kota Banjarbaru</b>	<b>17</b>	<b>-</b>	<b>24</b>
<b>2016</b>	<b>10</b>	<b>-</b>	<b>12</b>
<b>2015</b>	<b>16</b>	<b>-</b>	<b>22</b>
<b>2014</b>	<b>15</b>	<b>-</b>	<b>17</b>
<b>2013</b>	<b>27</b>	<b>-</b>	<b>22</b>

Sumber: Dinas Ketahanan Pangan, Pertanian dan Perikanan Kota Banjarbaru

Source: Food Security, Agriculture and Fisheries Department of Banjarbaru Municipality

## 5.2 HORTIKULTURA/HORTICULTURE

**Tabel 5.2.1 Luas Tanam, Rusak, Panen, Produksi dan Rata-rata Produksi Sayur-sayuran Menurut Jenisnya, 2017**  
*Planted, Damaged, and Harvested Area, Production and Yield Rate of Vegetables by Kinds, 2017*

Jenis Tanaman <i>Plant Species</i>	Tanam <i>Planted</i> (Ha)	Rusak <i>Damaged</i> (Ha)	Panen <i>Harvest</i> (Ha)	Produksi <i>Production</i> (Kw)	Rata-rata Produksi <i>Average Yield</i> (Kw/Ha)
(1)	(2)	(3)	(4)	(5)	(6)
1 Bawang Daun	106	-	103	5 836	56,66
2 Kubis	-	-	-	-	-
3 Petsai/Sawi	138	-	140	6 706	47,9
4 Kacang Panjang	28	-	18	4 800	266,7
5 Cabe Merah	32	-	31	4 448	143,4
6 Cabe Rawit	34	-	35	4 145	118,4
7 Jamur	453	-	249	6 899	27,70
8 Tomat	29	-	26	7 859	302,2
9 Terung	22	-	23	4 441	193,08
10 Buncis	6	-	8	1 869	233,62
11 Ketimun	17	-	17	5 772	339,52
12Kangkung	87	-	86	10 648	123,81
13 Bayam	93	-	95	8 954	94,25
<b>Kota Banjarbaru</b>	<b>1 045</b>	<b>-</b>	<b>831</b>	<b>72 377</b>	<b>87,10</b>
<b>2016</b>	<b>-</b>	<b>-</b>	<b>400</b>	<b>36 677</b>	<b>91,69</b>
<b>2015</b>	<b>690</b>	<b>-</b>	<b>677</b>	<b>51 716</b>	<b>76</b>
<b>2014</b>	<b>1 030</b>	<b>-</b>	<b>1 030</b>	<b>56 529</b>	<b>55</b>
<b>2013</b>	<b>994</b>	<b>-</b>	<b>1 002</b>	<b>67 382</b>	<b>67</b>

Sumber: Dinas Ketahanan Pangan, Pertanian dan Perikanan Kota Banjarbaru

Source: Food Security, Agriculture and Fisheries Department of Banjarbaru Municipality

**Tabel 5.2.2 Jumlah Pohon, Produksi dan Rata-rata Produksi Buah-buahan Kota Banjarbaru, 2017**  
*Number of Tree, Production and Average Production of Fruits, 2017*

	Jenis Buah <i>Fruits</i>	Jumlah Pohon (Batang) <i>Planted (Tress)</i>	Produksi (Kw) <i>Production (Kw)</i>	Rata-rata Produksi (Kw/pohon) <i>Average Production (Kw/Trees)</i>
	(1)	(2)	(3)	(4)
1	Alpukat	113	4	0,035
2	Belimbing	984	23	0,023
3	Duku/Langsar/Kokosan	634	12	0,018
4	Durian	5 557	2 228	0,400
5	Jambu Biji	1 869	95	0,050
6	Jambu Air	932	30	0,032
7	Jeruk Siam/Kepron	21 385	968	0,045
8	Jeruk Besar	413	120	0,290
9	Mangga	12 904	2 039	0,158
10	Manggis	273	2	0,007
11	Nangka/Cempedak	6 365	685	0,107
12	Nenas	2 791	15	0,005
13	Pepaya	19 217	6 382	0,332
14	Pisang	5 388	174	0,032
15	Rambutan	8 590	1 165	0,135
16	Salak	260	15	0,057
17	Sawo	1 209	62	0,051
18	Markisa/Konyal	-	-	-
19	Sirsak	3 580	109	0,030
20	Sukun	1 273	119	0,093
21	Apel	-	-	-
22	Anggur	-	-	-
	<b>Kota Banjarbaru</b>	<b>93 737</b>	<b>14 247</b>	<b>0,151</b>
	<b>2016</b>	<b>79 320</b>	<b>1 286</b>	<b>0,016</b>
	<b>2015</b>	<b>83 885</b>	<b>2 957</b>	<b>0,035</b>
	<b>2014</b>	<b>92 145</b>	<b>14 739</b>	<b>0,160</b>
	<b>2013</b>	<b>96 283</b>	<b>12 681</b>	<b>0,132</b>

Sumber: Dinas Ketahanan Pangan, Pertanian dan Perikanan Kota Banjarbaru

Source: Food Security, Agriculture and Fisheries Department of Banjarbaru Municipality

### 5.3 PERIKANAN/FISHERIES

**Tabel 5.3.1 Luas Areal Potensi Perikanan Kota Banjarbaru Menurut Kelurahan, 2017**  
**Table**  
**Number of Fish Area by Villages, 2017**

Kecamatan/Kelurahan <i>Subdistrict/Villages</i>	Sungai <i>River</i> (Ha)	Danau <i>Lake</i> (Ha)	Kolam <i>Pond</i> (Ha)	Jaring Apung <i>Net</i> (m <sup>2</sup> )	Karamba <i>Cage</i> (m <sup>2</sup> )	Sawah/ MinaPadi <i>Wetland</i> (Ha)
(1)	(2)	(3)	(4)	(5)	(6)	(7)
<b>01 Landasan Ulin</b>						
❖ Landasan Ulin Timur	-	-	2,53	-	81	-
❖ Guntung Payung	7	-	2,60	-	-	-
❖ Syamsuddin Noor	-	-	0,04	-	-	-
❖ Guntung Manggis	8	-	-	-	-	-
<b>02 Liang Anggang</b>						
❖ Landasan Ulin Barat	-	-	-	-	-	-
❖ Landasan Ulin Selatan	10	-	0,12	238	-	-
❖ Landasan Ulin Tengah	-	-	0,14	1085	-	-
❖ Landasan Ulin Utara	-	-	0,06	-	-	-
<b>03 Cempaka</b>						
❖ Palam	-	-	-	864	10	-
❖ Bangkal	9	-	-	-	856	-
❖ Sungai Tiung	-	-	-	-	-	-
❖ Cempaka	16	-	2,01	216	-	-
<b>04 Banjarbaru Utara</b>						
❖ Loktabat Utara	-	-	-	-	-	-
❖ Mentaos	-	-	1,75	-	-	-
❖ Komet	-	-	-	-	-	-
❖ Sungai Ulin	-	-	-	-	-	0,17
<b>05. Banjarbaru Selatan</b>						
❖ Loktabat Selatan	-	-	-	-	-	-
❖ Kemuning	-	-	1,00	-	-	-
❖ Guntung Paikat	-	-	-	-	-	-
❖ Sungai Besar	-	-	1,62	-	-	-
<b>Kota Banjarbaru</b>	<b>50</b>	<b>-</b>	<b>11,87</b>	<b>2 403</b>	<b>947</b>	<b>0,17</b>
<b>2016</b>	<b>-</b>	<b>-</b>	<b>11,87</b>	<b>2 403</b>	<b>947</b>	<b>0,17</b>
<b>2015</b>	<b>50</b>	<b>-</b>	<b>11,87</b>	<b>2 403</b>	<b>947</b>	<b>0,17</b>
<b>2014</b>	<b>-</b>	<b>-</b>	<b>11,87</b>	<b>2 403</b>	<b>947</b>	<b>0,17</b>
<b>2013</b>	<b>112,7</b>	<b>-</b>	<b>11,87</b>	<b>2 403</b>	<b>947</b>	<b>0,17</b>

Sumber: Dinas Ketahanan Pangan, Pertanian dan Perikanan Kota Banjarbaru

Source: Food Security, Agriculture and Fisheries Department of Banjarbaru Municipality



**Tabel 5.3.2** Produksi Budidaya Ikan Kota Banjarbaru Menurut Tempat Produksi, 2017  
*Number of Fisheries Production by Production Places, 2017*  
 (dalam Ton)

Kecamatan/Kelurahan <i>Subdistrict/Villages</i>	Tempat Produksi				
	Sungai/ Rawa <i>River</i>	Kolam <i>Pond</i>	Jaring Apung	Karamba <i>Cage</i>	Sawah <i>Wetland</i>
(1)	(2)	(3)	(4)	(5)	(6)
<b>01 Landasan Ulin</b>					
❖ Landasan Ulin Timur	-	953,08	-	-	-
❖ Guntung Payung	-	804,38	-	47,87	-
❖ Syamsuddin Noor	-	15,68	-	-	-
❖ Guntung Manggis	-	-	-	-	-
<b>02 Liang Anggang</b>					
❖ Landasan Ulin Barat	-	-	-	-	-
❖ Landasan Ulin Selatan	-	45,36	204,17	-	-
❖ Landasan Ulin Tengah	-	57,28	225,21	-	-
❖ Landasan Ulin Utara	-	26,02	-	-	-
<b>03 Cempaka</b>					
❖ Palam	-	-	195,22	100,66	-
❖ Bangkal	-	-	-	403,07	-
❖ Sungai Tiung	-	-	-	-	-
❖ Cempaka	-	700,00	200,00	-	-
<b>04 Banjarbaru Utara</b>					
❖ Loktabat Utara	-	-	-	-	-
❖ Mentaos	-	867,80	-	-	-
❖ Komet	-	-	-	-	-
❖ Sungai Ulin	-	-	-	-	533,40
<b>05 Banjarbaru Selatan</b>					
❖ Loktabat Selatan	-	-	-	-	-
❖ Kemuning	-	398,00	-	-	-
❖ Guntung Paikat	-	-	-	-	-
❖ Sungai Besar	-	646,00	-	-	-
<b>Kota Banjarbaru</b>	-	<b>4 513,60</b>	<b>824,60</b>	<b>551,60</b>	<b>533,40</b>
<b>2016</b>	<b>43,00</b>	<b>1 901,08</b>	<b>579,44</b>	<b>551,54</b>	<b>533,40</b>
<b>2015</b>	<b>55,10</b>	<b>4 685,50</b>	<b>421,90</b>	<b>372,80</b>	<b>349,6</b>
<b>2014</b>	<b>55,10</b>	<b>4 002,29</b>	<b>186,50</b>	<b>411,20</b>	<b>434,6</b>
<b>2013</b>	<b>27,40</b>	<b>2 581,70</b>	<b>467,90</b>	<b>786,60</b>	<b>219,40</b>

Sumber: Dinas Ketahanan Pangan, Pertanian dan Perikanan Kota Banjarbaru

Source: Food Security, Agriculture and Fisheries Department of Banjarbaru Municipality

**Tabel 5.3.3 Jumlah Produksi Budidaya Ikan Kota Banjarbaru Menurut Jenis Ikan, 2017**  
**Number of Fisheries Production by Kind, 2017**

(dalam Ton)

Kecamatan/Kelurahan <i>Subdistrict/Villages</i>	Jenis Ikan				
	Mas	Nila	Patin	Bawal	Ikan Lain
(1)	(2)	(3)	(4)	(5)	(6)
<b>01 Landasan Ulin</b>					
❖ Landasan Ulin Timur	-	264,42	40,57	50,50	597,59
❖ Guntung Payung	18,44	322,05	30,50	71,09	410,17
❖ Syamsuddin Noor	-	16,12	-	-	-
❖ Guntung Manggis	-	-	-	-	-
<b>02 Liang Anggang</b>					
❖ Landasan Ulin Barat	-	-	-	-	-
❖ Landasan Ulin Selatan	-	109,89	8,39	23,23	108,02
❖ Landasan Ulin Tengah	-	125,80	5,59	7,41	143,69
❖ Landasan Ulin Utara	-	10,48	3,11	3,61	8,82
<b>03 Cempaka</b>					
❖ Palam	38,28	230,25	0,24	0,14	26,53
❖ Bangkal	207,28	145,01	20,61	30,17	-
❖ Sungai Tiung	-	-	-	-	-
❖ Cempaka	-	275,50	37,24	54,07	533,19
<b>04 Banjarbaru Utara</b>					
❖ Loktabat Utara	-	-	-	-	-
❖ Mentaos	-	413,18	67,35	114,42	272,85
❖ Komet	-	-	-	-	-
❖ Sungai Ulin	-	533,40	-	-	-
<b>05 Banjarbaru Selatan</b>					
❖ Loktabat Selatan	-	-	-	-	-
❖ Kemuning	-	102,13	-	26,90	268,97
❖ Guntung Paikat	-	-	-	-	-
❖ Sungai Besar	-	108,11	-	80,23	457,66
<b>Kota Banjarbaru</b>	<b>264,00</b>	<b>2 656,34</b>	<b>213,60</b>	<b>461,77</b>	<b>2 827,49</b>
<b>2016</b>	<b>244,00</b>	<b>2 482,10</b>	<b>211,60</b>	<b>403,80</b>	<b>3 081,70</b>
<b>2015</b>	<b>195,90</b>	<b>1 644,60</b>	<b>332,40</b>	<b>382,30</b>	<b>3 274,60</b>
<b>2014</b>	<b>214,40</b>	<b>1 272,55</b>	<b>242,69</b>	<b>332,80</b>	<b>2 972,15</b>
<b>2013</b>	<b>338,70</b>	<b>1 722,91</b>	<b>659,19</b>	<b>5,30</b>	<b>1 329,30</b>

Sumber: Dinas Ketahanan Pangan, Pertanian dan Perikanan Kota Banjarbaru

Source: Food Security, Agriculture and Fisheries Department of Banjarbaru Municipality

**Tabel 5.3.4 Banyaknya Produksi Penangkapan Ikan Menurut Alat Tangkap yang Digunakan Dirinci Setiap Kelurahan, 2017**  
**Number of Fisheries Production by Fishing Tools, 2017**

Kecamatan/Kelurahan <i>Subdistrict/Villages</i>	Anco	Pancing	Jaring/Net	Bubu	Lain-lain	Total
(1)	(2)	(3)	(4)	(5)	(6)	(7)
<b>01 Landasan Ulin</b>						
❖ Landasan Ulin Timur	-	-	-	-	-	-
❖ Guntung Payung	3,20	5,90	4,60	5,20	-	18,90
❖ Syamsuddin Noor	-	-	-	-	-	-
❖ Guntung Manggis	-	6,70	-	-	-	6,70
<b>02 Liang Anggang</b>						
❖ Landasan Ulin Barat	-	-	-	-	-	-
❖ Landasan Ulin Selatan	-	8,60	-	-	-	8,60
❖ Landasan Ulin Tengah	-	-	-	-	-	-
❖ Landasan Ulin Utara	-	-	-	-	-	-
<b>03 Cempaka</b>						
❖ Palam	-	-	-	-	-	-
❖ Bangkal	-	4,20	-	1,00	-	5,20
❖ Sungai Tiung	-	-	-	-	-	-
❖ Cempaka	-	6,50	4,80	2,50	1,80	15,60
<b>04 Banjarbaru Utara</b>						
❖ Loktabat Utara	-	-	-	-	-	-
❖ Mentaos	-	-	-	-	-	-
❖ Komet	-	-	-	-	-	-
❖ Sungai Ulin	-	-	-	-	-	-
<b>05 Banjarbaru Selatan</b>						
❖ Loktabat Selatan	-	-	-	-	-	-
❖ Kemuning	-	-	-	-	-	-
❖ Guntung Paikat	-	-	-	-	-	-
❖ Sungai Besar	-	-	-	-	-	-
<b>Kota Banjarbaru</b>	<b>3,20</b>	<b>31,90</b>	<b>9,40</b>	<b>8,70</b>	<b>1,80</b>	<b>55,00</b>
<b>2016</b>	<b>3,20</b>	<b>20,70</b>	<b>9,40</b>	<b>3,50</b>	<b>1,80</b>	<b>48,70</b>
<b>2015</b>	<b>3,20</b>	<b>21,5</b>	<b>9,4</b>	<b>14,0</b>	<b>1,8</b>	<b>49,90</b>
<b>2014</b>	<b>2,4</b>	<b>21,4</b>	<b>14,8</b>	<b>13,4</b>	<b>3,1</b>	<b>55,1</b>
<b>2013</b>	<b>1,2</b>	<b>11,2</b>	<b>7,8</b>	<b>7,2</b>	<b>-</b>	<b>27,4</b>

Sumber: Dinas Ketahanan Pangan, Pertanian dan Perikanan Kota Banjarbaru

Source: Food Security, Agriculture and Fisheries Department of Banjarbaru Municipality

**Tabel 5.3.5 Banyaknya Alat Tangkap yang Digunakan Dirinci Setiap Kelurahan, 2017**  
**Number of Fishing Tools That Used, 2017**

Kecamatan/Kelurahan Subdistrict/Villages	Anco	Pancing	Jaring/Net	Jala Tebar	Lain-lain
(1)	(2)	(3)	(4)	(5)	(6)
<b>01 Landasan Ulin</b>					
❖ Landasan Ulin Timur	-	-	-	-	-
❖ Guntung Payung	13	12	8	5	-
❖ Syamsuddin Noor	-	-	-	-	-
❖ Guntung Manggis	-	13	-	-	-
<b>02 Liang Anggang</b>					
❖ Landasan Ulin Barat	-	-	-	-	-
❖ Landasan Ulin Selatan	-	28	-	-	-
❖ Landasan Ulin Tengah	-	-	-	-	-
❖ Landasan Ulin Utara	-	-	-	-	-
<b>03 Cempaka</b>					
❖ Palam	-	-	-	-	-
❖ Bangkal	-	3	-	2	-
❖ Sungai Tiung	-	-	-	-	-
❖ Cempaka	-	15	4	10	4
<b>04 Banjarbaru Selatan</b>					
❖ Loktabat Selatan	-	-	-	-	-
❖ Kemuning	-	-	-	-	-
❖ Guntung Paikat	-	-	-	-	-
❖ Sungai Besar	-	-	-	-	-
<b>05 Banjarbaru Utara</b>					
❖ Loktabat Utara	-	-	-	-	-
❖ Mentaos	-	-	-	-	-
❖ Komet	-	-	-	-	-
❖ Sungai Ulin	-	-	-	-	-
<b>Kota Banjarbaru</b>	<b>13</b>	<b>71</b>	<b>12</b>	<b>17</b>	<b>4</b>
<b>2016</b>	<b>54</b>	<b>30</b>	<b>18</b>	<b>22</b>	<b>4</b>
<b>2015</b>	<b>3</b>	<b>26</b>	<b>18</b>	<b>7</b>	<b>4</b>
<b>2014</b>	<b>3</b>	<b>26</b>	<b>18</b>	<b>7</b>	<b>4</b>
<b>2013</b>	<b>3</b>	<b>26</b>	<b>18</b>	<b>18</b>	<b>0</b>

Sumber: Dinas Ketahanan Pangan, Pertanian dan Perikanan Kota Banjarbaru

Source: Food Security, Agriculture and Fisheries Department of Banjarbaru Municipality

**Tabel 5.3.6** Produksi Perikanan di Kota Banjarbaru Menurut Kelurahan, 2017  
**Table** *Number of Fisheries Production in Banjarbaru by Villages, 2017*

Kecamatan/Kelurahan <i>Subdistrict/Villages</i>	Penangkapan di Perairan Umum (Ton)	Budidaya (Ton)	Pembenihan (Ekor)
(1)	(2)	(3)	(4)
<b>01 Landasan Ulin</b>			
❖ Landasan Ulin Timur	-	953,08	-
❖ Guntung Payung	18,90	852,25	750 000
❖ Syamsuddin Noor	-	15,68	1 000 000
❖ Guntung Manggis	6,70	-	-
<b>02 Liang Anggang</b>			
❖ Landasan Ulin Barat	-	-	-
❖ Landasan Ulin Selatan	8,60	249,53	-
❖ Landasan Ulin Tengah	-	282,49	-
❖ Landasan Ulin Utara	-	26,02	-
<b>03 Cempaka</b>			
❖ Palam	-	295,88	-
❖ Bangkal	5,20	403,07	-
❖ Sungai Tiung	-	-	-
❖ Cempaka	15,60	900,00	-
<b>04 Banjarbaru Utara</b>			
❖ Loktabat Utara	-	-	-
❖ Mentaos	-	867,80	20 000 000
❖ Komet	-	-	-
❖ Sungai Ulin	-	533,40	-
<b>05 Banjarbaru Selatan</b>			
❖ Loktabat Selatan	-	-	-
❖ Kemuning	-	398,00	-
❖ Guntung Paikat	-	-	-
❖ Sungai Besar	-	646,00	-
<b>Kota Banjarbaru</b>	<b>55,00</b>	<b>6 423,20</b>	<b>21 750 000</b>
<b>2016</b>	<b>48,70</b>	<b>6 423,20</b>	<b>21 500 000</b>
<b>2015</b>	<b>55,10</b>	<b>5 829,80</b>	<b>18 100 000</b>
<b>2014</b>	<b>55,10</b>	<b>5 034,59</b>	<b>26 422 275</b>
<b>2013</b>	<b>-</b>	<b>4 055,54</b>	<b>14 279 999</b>

Sumber: Dinas Ketahanan Pangan, Pertanian dan Perikanan Kota Banjarbaru

Source: Food Security, Agriculture and Fisheries Department of Banjarbaru Municipality

**Tabel 5.3.7 Jumlah Rumah Tangga Perikanan (RTP) Menurut Kelurahan dan Jenis Budidaya di Kota Banjarbaru, 2017**  
**Number of Fishery Household by Villages and Type of Aquaculture in Banjarbaru, 2017**

Kecamatan/Kelurahan Subdistrict/Villages	Perairan Umum Inland Water	Kolam Pond	Keramba Cage	Mina Padi Paddy Field	Jaring Apung Floating Cage Net	Pembenihan Hatchery
(1)	(2)	(3)	(4)	(5)	(6)	(7)
<b>01 Landasan Ulin</b>						
❖ Landasan Ulin Timur	-	4	-	-	-	-
❖ Guntung Payung	28	17	16	-	-	1
❖ Syamsuddin Noor	-	17	-	-	-	2
❖ Guntung Manggis	20	-	-	-	-	-
<b>02 Liang Anggang</b>						
❖ Landasan Ulin Barat	-	-	-	-	-	-
❖ Landasan Ulin Selatan	28	29	-	-	5	-
❖ Landasan Ulin Tengah	-	17	-	-	11	-
❖ Landasan Ulin Utara	-	29	-	-	-	-
<b>03 Cempaka</b>						
❖ Palam	-	-	2	-	17	-
❖ Bangkal	5	-	16	-	-	-
❖ Sungai Tiung	-	-	-	-	-	-
❖ Cempaka	34	5	-	-	4	-
<b>04 Banjarbaru Utara</b>						
❖ Loktabat Utara	-	-	-	-	-	-
❖ Mentaos	-	42	-	-	-	24
❖ Komet	-	-	-	-	-	-
❖ Sungai Ulin	-	-	-	8	-	-
<b>05 Banjarbaru Selatan</b>						
❖ Loktabat Selatan	-	-	-	-	-	-
❖ Kemuning	-	1	-	-	-	-
❖ Guntung Paikat	-	-	-	-	-	-
❖ Sungai Besar	-	3	-	-	-	-
<b>Kota Banjarbaru</b>	<b>115</b>	<b>164</b>	<b>34</b>	<b>8</b>	<b>37</b>	<b>27</b>
<b>2016</b>	<b>35</b>	<b>164</b>	<b>37</b>	<b>8</b>	<b>37</b>	<b>27</b>
<b>2015</b>	<b>37</b>	<b>164</b>	<b>37</b>	<b>8</b>	<b>37</b>	<b>27</b>
<b>2014</b>	<b>-</b>	<b>164</b>	<b>34</b>	<b>8</b>	<b>37</b>	<b>27</b>
<b>2013</b>	<b>64</b>	<b>140</b>	<b>34</b>	<b>16</b>	<b>33</b>	<b>27</b>

Sumber: Dinas Ketahanan Pangan, Pertanian dan Perikanan Kota Banjarbaru  
 Source: Food Security, Agriculture and Fisheries Department of Banjarbaru Municipality

5.4 PETERNAKAN/LIVESTOCK

**Tabel 5.4.1** Populasi Ternak Besar dan Kecil Menurut Kelurahan, 2017  
*Population of Large and Small Livestock by Villages, 2017*

Kecamatan/Kelurahan <i>Subdistrict/Villages</i>	Populasi (ekor)/ <i>Population</i>			
	Kerbau <i>Buffalo</i>	Sapi <i>Cow</i>	Kambing <i>Goat</i>	Babi <i>Pig</i>
(1)	(2)	(3)	(4)	(5)
<b>01 Landasan Ulin</b>				
❖ Landasan Ulin Timur	NA	NA	NA	NA
❖ Guntung Payung	NA	NA	NA	NA
❖ Syamsuddin Noor	NA	NA	NA	NA
❖ Guntung Manggis	NA	NA	NA	NA
<b>02 Liang Anggang</b>				
❖ Landasan Ulin Barat	NA	NA	NA	NA
❖ Landasan Ulin Selatan	NA	NA	NA	NA
❖ Landasan Ulin Tengah	NA	NA	NA	NA
❖ Landasan Ulin Utara	NA	NA	NA	NA
<b>03 Cempaka</b>				
❖ Palam	NA	NA	NA	NA
❖ Bangkal	NA	NA	NA	NA
❖ Sungai Tiung	NA	NA	NA	NA
❖ Cempaka	NA	NA	NA	NA
<b>04 Banjarbaru Utara</b>				
❖ Loktabat Utara	NA	NA	NA	NA
❖ Mentaos	NA	NA	NA	NA
❖ Komet	NA	NA	NA	NA
❖ Sungai Ulin	NA	NA	NA	NA
<b>05 Banjarbaru Selatan</b>				
❖ Loktabat Selatan	NA	NA	NA	NA
❖ Kemuning	NA	NA	NA	NA
❖ Guntung Paikat	NA	NA	NA	NA
❖ Sungai Besar	NA	NA	NA	NA
<b>Kota Banjarbaru</b>	<b>4</b>	<b>2 335</b>	<b>1 433</b>	<b>226</b>
<b>2016</b>	<b>7</b>	<b>2 268</b>	<b>1 899</b>	<b>257</b>
<b>2015</b>	<b>7</b>	<b>2 258</b>	<b>2 790</b>	<b>307</b>
<b>2014</b>	<b>7</b>	<b>2 430</b>	<b>2 895</b>	<b>304</b>
<b>2013</b>	<b>12</b>	<b>2784</b>	<b>4 010</b>	<b>652</b>

Sumber: Dinas Ketahanan Pangan, Pertanian dan Perikanan Kota Banjarbaru

Source: Food Security, Agriculture and Fisheries Department of Banjarbaru Municipality

**Tabel 5.4.2 Populasi Ternak Unggas Menurut Kelurahan, 2017**  
**Table Population of Poultry by Villages, 2017**

Kecamatan/Kelurahan <i>Subdistrict/Villages</i>	Populasi/Population (ekor)		
	Ayam Buras <i>Domestic Hen</i>	Ayam Potong <i>Broiler</i>	Ayam Petelur
(1)	(2)	(3)	(4)
<b>01 Landasan Ulin</b>			
❖ Landasan Ulin Timur	NA	NA	NA
❖ Guntung Payung	NA	NA	NA
❖ Syamsuddin Noor	NA	NA	NA
❖ Guntung Manggis	NA	NA	NA
<b>02 Liang Anggang</b>			
❖ Landasan Ulin Barat	NA	NA	NA
❖ Landasan Ulin Selatan	NA	NA	NA
❖ Landasan Ulin Tengah	NA	NA	NA
❖ Landasan Ulin Utara	NA	NA	NA
<b>03 Cempaka</b>			
❖ Palam	NA	NA	NA
❖ Bangkal	NA	NA	NA
❖ Sungai Tiung	NA	NA	NA
❖ Cempaka	NA	NA	NA
<b>04 Banjarbaru Utara</b>			
❖ Loktabat Utara	NA	NA	NA
❖ Mentaos	NA	NA	NA
❖ Komet	NA	NA	NA
❖ Sungai Ulin	NA	NA	NA
<b>05 Banjarbaru Selatan</b>			
❖ Loktabat Selatan	NA	NA	NA
❖ Kemuning	NA	NA	NA
❖ Guntung Paikat	NA	NA	NA
❖ Sungai Besar	NA	NA	NA
<b>Kota Banjarbaru</b>	<b>53 728</b>	<b>2 375 000</b>	<b>68 888</b>
<b>2016</b>	<b>52 278</b>	<b>3 338 976</b>	<b>87 900</b>
<b>2015</b>	<b>126 813</b>	<b>3 338 994</b>	<b>90 400</b>
<b>2014</b>	<b>233 553</b>	<b>3 939 731</b>	<b>100 550</b>
<b>2013</b>	<b>527 152</b>	<b>4 378 407</b>	<b>43 854</b>



Lanjutan Tabel / *Continued Table 5.4.2*

Kecamatan/Kelurahan <i>Subdistrict/Villages</i>	Populasi/Population (ekor)			Jumlah <i>Total</i>
	Puyuh <i>Quail</i>	Angsa <i>Goose</i>	Itik <i>Duck</i>	
(1)	(5)	(6)	(7)	(8)
<b>01 Landasan Ulin</b>				
❖ Landasan Ulin Timur	NA	NA	NA	NA
❖ Guntung Payung	NA	NA	NA	NA
❖ Syamsuddin Noor	NA	NA	NA	NA
❖ Guntung Manggis	NA	NA	NA	NA
<b>02 Liang Anggang</b>				
❖ Landasan Ulin Barat	NA	NA	NA	NA
❖ Landasan Ulin Selatan	NA	NA	NA	NA
❖ Landasan Ulin Tengah	NA	NA	NA	NA
❖ Landasan Ulin Utara	NA	NA	NA	NA
<b>03 Cempaka</b>				
❖ Palam	NA	NA	NA	NA
❖ Bangkal	NA	NA	NA	NA
❖ Sungai Tiung	NA	NA	NA	NA
❖ Cempaka	NA	NA	NA	NA
<b>04 Banjarbaru Utara</b>				
❖ Loktabat Utara	NA	NA	NA	NA
❖ Mentaos	NA	NA	NA	NA
❖ Komet	NA	NA	NA	NA
❖ Sungai Ulin	NA	NA	NA	NA
<b>05 Banjarbaru Selatan</b>				
❖ Loktabat Selatan	NA	NA	NA	NA
❖ Kemuning	NA	NA	NA	NA
❖ Guntung Paikat	NA	NA	NA	NA
❖ Sungai Besar	NA	NA	NA	NA
<b>Kota Banjarbaru</b>	<b>8 876</b>	<b>-</b>	<b>50 858</b>	<b>2 561 348</b>
<b>2016</b>	<b>11 928</b>	<b>505</b>	<b>19 857</b>	<b>3 511 444</b>
<b>2015</b>	<b>10 996</b>	<b>556</b>	<b>10 373</b>	<b>3 578 132</b>
<b>2014</b>	<b>10 130</b>	<b>545</b>	<b>12 524</b>	<b>4 297 083</b>
<b>2013</b>	<b>9 685</b>	<b>545</b>	<b>15 284</b>	<b>4 964 927</b>

Sumber: Dinas Ketahanan Pangan, Pertanian dan Perikanan Kota Banjarbaru

Source: Food Security, Agriculture and Fisheries Department of Banjarbaru Municipality

5.5 PERKEBUNAN/*ESTATE CROPS*

**Tabel 5.5.1 Luas Pengusahaan Komoditi Perkebunan, 2017**  
**Table Cultivation Area of Estate Crops Commodity, 2017**

Jenis Komoditas <i>Type of Commodities</i>		Luas (Ha) <i>Area (Ha)</i>			Jumlah <i>Total</i>
		Tanaman Belum Menghasilkan (TBM) <i>Unripe</i>	Tanaman Menghasilkan (TM) <i>Productive</i>	Tanaman Rusak (TR) <i>Damaged</i>	
(1)	(2)	(3)	(4)	(5)	
1	Karet	390	693	-	1 083
2	Kelapa Dalam	-	133	-	133
3	Kelapa Hibrida	-	-	-	-
4	Kelapa Sawit	25	120	-	145
5	Robusta	-	-	-	-
6	Lada	-	-	-	-
7	Cengkeh	-	-	-	-
8	Kakao	-	-	-	-
9	Jambu Mete	-	-	-	-
10	Sagu/Rumbia	-	-	-	-
11	Kemiri	-	-	-	-
12	Pinang	-	-	-	-
13	Kapuk	-	-	-	-
14	Kenanga	-	-	-	-
15	Kayu Manis	-	-	-	-
16	Aren	-	-	-	-
17	Jarak Pagar	-	-	-	-

Sumber: Dinas Ketahanan Pangan, Pertanian dan Perikanan Kota Banjarbaru

Source: Food Security, Agriculture and Fisheries Department of Banjarbaru Municipality

**Tabel 5.5.2** **Produksi dan Rata-rata Produksi Komoditi Perkebunan di Kota Banjarbaru, 2017**  
**Production and Yield Rate of Estate Crops Commodity, 2017**

Jenis Komoditas <i>Type of Commodities</i>	Produksi (Ton) <i>Production (Ton)</i>	Rata-rata Produksi per Hektar (Kg/Ha) <i>Average Yield per Hectare (Kg/Ha)</i>
(1)	(2)	(3)
1 Karet	3 326	4 800
2 Kelapa Dalam	188	850
3 Kelapa Hibrida	-	-
4 Kelapa Sawit	649	1 190
5 Robusta	-	-
6 Lada	-	-
7 Cengkeh	-	-
8 Kakao	-	-
9 Jambu Mete	-	-
10 Sagu/Rumbia	-	-
11 Kemiri	-	-
12 Pinang	-	-
13 Kapuk	-	-
14 Kenanga	-	-
15 Kayu Manis	-	-
16 Aren	-	-
17 Jarak Pagar	-	-

Sumber: Dinas Ketahanan Pangan, Pertanian dan Perikanan Kota Banjarbaru

Source: Food Security, Agriculture and Fisheries Department of Banjarbaru Municipality

## 5.6 KEHUTANAN/FORESTRY

**Tabel 5.6.1 Luas Hutan Dirinci Menurut Kecamatan/Kelurahan, 2015**  
**Table Forest Area by Subdistrict / Villages, 2015**

	<i>Hektar</i>			
Kecamatan/Kelurahan <i>Subdistrict/Villages</i>	Hutan Rakyat <i>Public Forest</i>	Hutan Lindung <i>Conservation Forest</i>	Hutan Kota <i>City Forest</i>	Jumlah <i>Total</i>
(1)	(2)	(3)	(4)	(5)
<b>01 Landasan Ulin</b>	-	-	4	4
❖ Landasan Ulin Timur	-	-	-	-
❖ Guntung Payung	-	-	-	-
❖ Syamsuddin Noor	-	-	-	-
❖ Guntung Manggis	-	-	4	4
<b>02 Liang Anggang</b>	-	2 250	-	2 250
❖ Landasan Ulin Barat	-	-	-	-
❖ Landasan Ulin Utara	-	960	-	960
❖ Landasan Ulin Selatan	-	1 290	-	1 290
❖ Landasan Ulin Tengah	-	-	-	-
<b>03 Cempaka</b>	-	-	-	-
❖ Palam	-	-	-	-
❖ Bangkal	-	-	-	-
❖ Sungai Tiung	-	-	-	-
❖ Cempaka	-	-	-	-
<b>04 Banjarbaru Utara</b>	-	-	5	5
❖ Loktabat Utara	-	-	1	1
❖ Mentaos	-	-	-	-
❖ Komet	-	-	4	4
❖ Sungai Ulin	-	-	-	-
<b>05 Banjarbaru Selatan</b>	-	-	3	3
❖ Loktabat Selatan	-	-	-	-
❖ Kemuning	-	-	-	-
❖ Guntung Paikat	-	-	-	-
❖ Sungai Besar	-	-	2	2
<b>Kota Banjarbaru</b>	-	<b>2 250,00</b>	<b>12</b>	<b>2 262,00</b>
<b>2014</b>	-	<b>2250,00</b>	<b>12</b>	<b>2 262,00</b>
<b>2013</b>	-	<b>1 261,31</b>	<b>12</b>	<b>1 273,31</b>
<b>2012</b>	-	<b>1261,31</b>	<b>12</b>	<b>1 273,31</b>

Sumber: Dinas Ketahanan Pangan, Pertanian dan Perikanan Kota Banjarbaru  
 Source: Food Security, Agriculture and Fisheries Department of Banjarbaru Municipality

**Tabel 5.6.2 Nama Hutan Kota dan Luas Hutan, 2015**  
**Table Name of City Forest and Forest Area, 2015**

	<b>Nama Hutan Kota</b> <i>City Forest</i>	<b>Luas (Ha)</b> <i>Area (Ha)</i>	<b>Ket</b>
	<b>(1)</b>	<b>(2)</b>	<b>(3)</b>
1	Unlam	3	
2	Laboratorium Silvikultur	4	
3	Mentaos	1	
4	Sungai Ulin	4	
<b>Jumlah/Total</b>		<b>12</b>	

Sumber: Dinas Ketahanan Pangan, Pertanian dan Perikanan Kota Banjarbaru

Source: Food Security, Agriculture and Fisheries Department of Banjarbaru Municipality

# Industri dan Energi

## Industry and Energy

### BAB 6

Jumlah pelanggan listrik, VA Tersambung dan Kwh Terjual  
Menurut Pelanggan, 2017  
*Number of Electricity Customer, Power Installed and Sold Kwh  
by Kind of Customer, 2017*



#### SOSIAL

Jenis Tarif : S  
Pelanggan : 1.082  
VA Terpasang :  
7.163.050  
Kwh Terjual :  
8.836.368



#### RUMAH TANGGA

Jenis Tarif : R  
Pelanggan : 52.028  
VA Terpasang :  
46.456.200  
Kwh Terjual :  
117.116.892



#### BISNIS

Jenis Tarif : B  
Pelanggan : 3.303  
VA Terpasang :  
34.734.750  
Kwh Terjual :  
61.674.084



#### INDUSTRI

Jenis Tarif : I  
Pelanggan : 44  
VA Terpasang :  
6.125.400  
Kwh Terjual :  
13.880.892



#### PUBLIK

Jenis Tarif : P  
Pelanggan : 695  
VA Terpasang :  
15.568.070  
Kwh Terjual :  
22.261.428



#### PRABAYAR

Pelanggan : 57.083  
VA Terpasang :  
66.959.400  
Kwh Terjual :  
66.200.088



**PENJELASAN TEKNIS**

1. Pengumpulan data industri besar dan sedang dilakukan melalui Survei Industri Besar dan Sedang yang dilaksanakan setiap tahun secara lengkap (sensus) sejak tahun 1975. Survei Industri Besar dan Sedang mencakup semua perusahaan industri yang mempunyai tenaga kerja 20 orang atau lebih dengan menggunakan kuesioner II A.
2. Klasifikasi industri yang digunakan dalam survei ini berdasar kepada Klasifikasi Baku Lapangan Usaha Indonesia (KBLI). KBLI adalah klasifikasi lapangan usaha yang berdasar kepada *International Standard Industrial Classification of All Economic Activities* (ISIC) revisi 4 yang telah disesuaikan dengan kondisi Indonesia.
3. **Industri manufaktur** adalah suatu kegiatan ekonomi yang melakukan kegiatan mengubah suatu barang dasar secara mekanis, kimia, atau dengan tangan sehingga menjadi barang jadi/setengah jadi, dan atau barang yang kurang nilainya menjadi barang yang lebih tinggi nilainya, dan sifatnya lebih dekat kepada pemakai akhir. Termasuk dalam

**TECHNICAL NOTES**

1. *Data collection of large and medium scale manufacturing is conducted through The Large and Medium Manufacturing Establishment Survey that has been done annually for all industries (census) since 1975. Large and Medium Manufacturing Establishment Survey covers all manufactures/industries with 20 workers or more by questionnaire II A.*
2. *The industrial clasification adopted in this survey refers to the Klasifikasi Baku Lapangan Usaha Indonesia (KBLI). KBLI is classification of economic activities based on the International Standard Industrial Classification of All Economic Activities (ISIC rev 4) that has been modified according to the local condition in Indonesia.*
3. **Manufacturing industry** is defined as an economic activity processing basic goods mechanically, chemicals or manually into final or intermediate goods It is also defined as processing of lower value goods into higher value goods as final or intermediate products. The activities also include services for manufacturing and assembling.



## INDUSTRY AND ENERGY

kegiatan ini adalah jasa industri dan pekerjaan perakitan.

4. **Perusahaan atau usaha industri** adalah suatu unit (kesatuan) usaha yang melakukan kegiatan ekonomi, bertujuan menghasilkan barang atau jasa, terletak pada suatu bangunan atau lokasi tertentu, dan mempunyai catatan administrasi tersendiri mengenai produksi dan struktur biaya serta ada seorang atau lebih yang bertanggung jawab atas usaha tersebut.
  5. Industri manufaktur dikelompokkan ke dalam 4 golongan berdasarkan banyaknya pekerja, yaitu: industri besar (100 orang pekerja atau lebih), industri sedang/menengah (20–99 orang pekerja), industri kecil (5–19 orang pekerja), dan industri mikro (1–4 orang pekerja).
  6. Pelanggan adalah individu atau kelompok, baik rumah tangga, perusahaan atau institusi non profit yang membeli air bersih dari perusahaan air bersih.
  7. Air disalurkan adalah volume air bersih dari perusahaan air bersih.
4. ***A manufacturing establishment*** is defined as a production unit engaged in economic activity, producing goods or services, located in a building or in a certain location, keeping a business record concerning the production and cost structure, and having a person or more that are responsible to those activities.
  5. *Manufacturing industries are categorized into four groups, based on the number of employees: large scale manufacturing (100 employees or more), medium scale manufacturing (20–99 employees), small scale manufacturing (5–19 employees), and micro industry (1–4 employees).*
  6. *Customers are individuals or groups, whether household, company or non-profit institutions that buy water supply from water supply establishment.*
  7. *Distributed water is the volume of water supply from water supply establishment.*

**ULASAN****DESCRIPTION****Perindustrian**

Tahun 2017 perusahaan industri di Kota Banjarbaru berdasarkan data dari Dinas Perindag Kota Banjarbaru berjumlah 1.302 buah, yang terdiri dari 14 buah industri besar, 75 industri sedang, 360 industri kecil dan 853 industri rumah tangga.

Industri makanan, minuman dan tembakau berjumlah 434 buah, industri tekstil, pakaian jadi dan kulit 82 buah, industri kayu dan hasil dari kayu dan rotan 234 buah, industri kertas, barang dari kertas dan percetakan 51 buah, industri dasar dari barang logam 158 buah, dan industri lain-lain 343 buah.

**Energi**

Pelanggan listrik yang tercatat pada PT.PLN Ranting Banjarbaru pada tahun 2017 sebanyak 114.235 dengan berbagai jenis tarif seperti pada tabel 6.2.2. Banyak Kwh terjual sebanyak 290.177.436 dengan nilai mencapai 325 milyar rupiah.

Data yang diperoleh dari PDAM

**Industries**

*According to data from Industry and Trade Services of Banjarbaru, number of manufacturing establishment in Banjarbaru was 1,302 which consist of 14 large industries, 75 middle industries, 360 small industries, and 853 homeindustries.*

*The number of food, drink, and tobacco industries was 434 establishments, textiles, wearing apparels, and leathers industries was 82 establishments, wood and products of wood industries was 234 establishments, paper and paper products, publishing and printing industries was 51 establishments, basic metals industries was 158, and others industries was 343 establishments.*

**Energy**

*Number of PLN of Banjarbaru customers in 2017 was 114,235 with various kind of charge as seen in Tabel 6.2.2. Total electricity sold by PLN of Banjarbaru during 2017 was 290,177,436 kwh with the value was 325 billion rupiahs.*

*Data obtained from Intan Water*

## INDUSTRY AND ENERGY

Kabupaten Banjar mengenai produksi PDAM Intan Banjar di Kota Banjarbaru seperti tercantum pada tabel 6.3.1 – 6.3.5 menunjukkan bahwa dari jumlah 17,16 juta m<sup>3</sup> air bersih yang diproduksi sekitar 17,03 juta m<sup>3</sup> telah didistribusikan, yang terjual 10,81 juta m<sup>3</sup> sedangkan sebanyak 6,21 juta m<sup>3</sup> sisanya telah susut atau hilang.

Jumlah pelanggan air minum di Kota Banjarbaru mencapai 35.234 pelanggan dengan rincian di kecamatan Landasan Ulin dan Liang Anggang 15.911 pelanggan, Cempaka 1.643 pelanggan, Banjarbaru Utara 9.286 dan Banjarbaru Selatan sebanyak 8.394 pelanggan.

*Work of Banjar about its production for Banjarbaru municipality can be seen in Tabel 6.3.1 – 6.3.5, showed that from 17.16 million m<sup>3</sup> clean water that produced, about 17.03 million m<sup>3</sup> distributed, but only 10.81 million m<sup>3</sup> sold and 6.21 million m<sup>3</sup> lost.*

*Number of customer of water supply in Banjarbaru reached out 35,234 customers with details, 15,911 customers in Landasan Ulin and Liang Anggang, 1,643 customers in Cempaka, 9,286 customers in Banjarbaru Utara and 8,394 customers in Banjarbaru Selatan.*

## 6.1 INDUSTRI//INDUSTRY

**Tabel 6.1.1 Jumlah Perusahaan Industri Menurut Kelompok Tenaga Kerja, 2017**  
**Table** *Number of Industrial Company by Labor Group, 2017*

Kecamatan <i>Subdistrict</i>	Besar <i>Big</i> (>/ 100 Orang)	Sedang <i>Middle</i> (20-99 Orang)	Kecil <i>Small</i> (5-19 Orang)	R Tangga <i>Home</i> (1-4 Orang)	Jumlah <i>Total</i>
(1)	(2)	(3)	(4)	(5)	(6)
01. Landasan Ulin	4	19	119	293	435
02. Liang Anggang	8	36	108	110	262
03. Cempaka	1	7	25	142	175
04. Banjarbaru Utara	0	8	53	170	231
05. Banjarbaru Selatan	1	5	55	138	199
<b>Jumlah/Total</b>	<b>14</b>	<b>75</b>	<b>360</b>	<b>853</b>	<b>1 302</b>
<b>2016</b>	<b>15</b>	<b>84</b>	<b>350</b>	<b>726</b>	<b>1 175</b>
<b>2015</b>	<b>11</b>	<b>73</b>	<b>342</b>	<b>682</b>	<b>1 108</b>
<b>2014</b>	<b>11</b>	<b>72</b>	<b>320</b>	<b>658</b>	<b>1 061</b>
<b>2013</b>	<b>14</b>	<b>66</b>	<b>366</b>	<b>790</b>	<b>1 236</b>

Sumber: Dinas Perdagangan Kota Banjarbaru

Source: Trading Services of Banjarbaru Municipality

**Tabel 6.1.2 Jumlah Perusahaan Industri Makanan, Minuman dan Tembakau Menurut Kelompok Tenaga Kerja, 2017**  
**Number of Manufacturing Foods, Beverages, and Tobacco by Labor Groups, 2017**

Kecamatan <i>Subdistrict</i>	Besar <i>Big</i> (>/ 100 Orang)	Sedang <i>Middle</i> (20-99 Orang)	Kecil <i>Small</i> (5-19 Orang)	R Tangga <i>Home</i> (1-4 Orang)	Jumlah <i>Total</i>
(1)	(2)	(3)	(4)	(5)	(6)
01. Landasan Ulin	2	2	41	98	143
02. Liang Anggang	1	9	28	41	79
03. Cempaka	1	1	5	36	43
04. Banjarbaru Utara	0	3	20	60	83
05. Banjarbaru Selatan	0	3	16	67	86
<b>Jumlah/Total</b>	<b>4</b>	<b>18</b>	<b>110</b>	<b>302</b>	<b>434</b>
<b>2016</b>	<b>6</b>	<b>17</b>	<b>103</b>	<b>231</b>	<b>357</b>
<b>2015</b>	<b>4</b>	<b>17</b>	<b>100</b>	<b>216</b>	<b>337</b>
<b>2014</b>	<b>4</b>	<b>16</b>	<b>87</b>	<b>179</b>	<b>286</b>
<b>2013</b>	<b>4</b>	<b>14</b>	<b>83</b>	<b>154</b>	<b>255</b>

Sumber: Dinas Perdagangan Kota Banjarbaru

Source: Trading Services of Banjarbaru Municipality

**Tabel 6.1.3 Jumlah Perusahaan Industri Tekstil, Pakaian Jadi dan Kulit Menurut Kelompok Tenaga Kerja, 2017**  
***Total Company of Textile Industry, Garment, and Leather by Labor Groups, 2017***

<b>Kecamatan Subdistrict</b>	<b>Besar Big (&gt;/ 100 Orang)</b>	<b>Sedang Middle (20-99 Orang)</b>	<b>Kecil Small (5-19 Orang)</b>	<b>R Tangga Home (1-4 Orang)</b>	<b>Jumlah Total</b>
(1)	(2)	(3)	(4)	(5)	(6)
01. Landasan Ulin	0	0	1	16	17
02. Liang Anggang	0	0	2	10	12
03. Cempaka	0	0	5	23	28
04. Banjarbaru Utara	0	0	0	13	13
05. Banjarbaru Selatan	0	0	1	11	12
<b>Jumlah/ Total</b>	<b>0</b>	<b>0</b>	<b>9</b>	<b>73</b>	<b>82</b>
<b>2016</b>	<b>0</b>	<b>0</b>	<b>9</b>	<b>60</b>	<b>69</b>
<b>2015</b>	<b>0</b>	<b>0</b>	<b>0</b>	<b>53</b>	<b>62</b>
<b>2014</b>	<b>0</b>	<b>0</b>	<b>8</b>	<b>47</b>	<b>55</b>
<b>2013</b>	<b>0</b>	<b>1</b>	<b>6</b>	<b>40</b>	<b>47</b>

Sumber: Dinas Perdagangan Kota Banjarbaru

Source: Trading Services of Banjarbaru Municipality

**Tabel 6.1.4 Jumlah Perusahaan Industri Kayu dan Hasil dari Kayu dan Rotan Menurut Kelompok Tenaga Kerja, 2017**  
**Total Company of Wood Industry and Processed Results And Rattan by Labor Group, 2017**

Kecamatan <i>Subdistrict</i>	Besar <i>Big</i> (>/ 100 Orang)	Sedang <i>Middle</i> (20-99 Orang)	Kecil <i>Small</i> (5-19 Orang)	R Tangga <i>Home</i> (1-4 Orang)	Jumlah <i>Total</i>
(1)	(2)	(3)	(4)	(5)	(6)
01. Landasan Ulin	2	12	18	27	59
02. Liang Anggang	4	16	35	33	88
03. Cempaka	0	4	7	17	28
04. Banjarbaru Utara	0	2	8	24	34
05. Banjarbaru Selatan	0	1	13	11	25
<b>Jumlah/ Total</b>	<b>6</b>	<b>35</b>	<b>81</b>	<b>112</b>	<b>234</b>
<b>2016</b>	<b>5</b>	<b>36</b>	<b>81</b>	<b>108</b>	<b>230</b>
<b>2015</b>	<b>5</b>	<b>35</b>	<b>81</b>	<b>106</b>	<b>227</b>
<b>2014</b>	<b>5</b>	<b>35</b>	<b>79</b>	<b>99</b>	<b>218</b>
<b>2013</b>	<b>6</b>	<b>33</b>	<b>67</b>	<b>58</b>	<b>164</b>

Sumber: Dinas Perdagangan Kota Banjarbaru

Source: Trading Services of Banjarbaru Municipality

**Tabel 6.1.5 Jumlah Perusahaan Industri Kertas, Barang dari Kertas dan Percetakan Menurut Kelompok Tenaga Kerja, 2017**  
**Number of Paper Industries Company, Paper Products and Printing by Labor Groups, 2017**

Kecamatan <i>Subdistrict</i>	Besar <i>Big</i> (>/ 100 Orang)	Sedang <i>Middle</i> (20-99 Orang)	Kecil <i>Small</i> (5-19 Orang)	R Tangga <i>Home</i> (1-4 Orang)	Jumlah <i>Total</i>
(1)	(2)	(3)	(4)	(5)	(6)
01. Landasan Ulin	0	2	0	4	6
02. Liang Anggang	1	0	1	0	2
03. Cempaka	0	0	0	4	4
04. Banjarbaru Utara	0	0	4	11	15
05. Banjarbaru Selatan	0	0	11	13	24
<b>Jumlah/Total</b>	<b>1</b>	<b>2</b>	<b>16</b>	<b>32</b>	<b>51</b>
<b>2016</b>	<b>1</b>	<b>2</b>	<b>16</b>	<b>26</b>	<b>43</b>
<b>2015</b>	<b>1</b>	<b>2</b>	<b>16</b>	<b>22</b>	<b>41</b>
<b>2014</b>	<b>1</b>	<b>3</b>	<b>14</b>	<b>60</b>	<b>78</b>
<b>2013</b>	<b>2</b>	<b>0</b>	<b>15</b>	<b>2</b>	<b>89</b>

Sumber: Dinas Perdagangan Kota Banjarbaru

Source: Trading Services of Banjarbaru Municipality



**Tabel 6.1.6** Jumlah Perusahaan Industri Dasar dari Barang Logam Menurut Kelompok Tenaga Kerja, 2017  
**Table** *Number of Basic Industry Company of Metal Good by Labor Groups, 2017*

Kecamatan Subdistrict	Besar Big (>/ 100 Orang)	Sedang Middle (20-99 Orang)	Kecil Small (5-19 Orang)	R Tangga Home (1-4 Orang)	Jumlah Total
(1)	(2)	(3)	(4)	(5)	(6)
01. Landasan Ulin	0	1	11	53	65
02. Liang Anggang	0	4	19	5	28
03. Cempaka	0	0	0	12	12
04. Banjarbaru Utara	0	0	6	17	23
05. Banjarbaru Selatan	0	0	8	22	30
<b>Jumlah/ Total</b>	<b>0</b>	<b>5</b>	<b>44</b>	<b>109</b>	<b>158</b>
<b>2016</b>	<b>0</b>	<b>5</b>	<b>44</b>	<b>107</b>	<b>156</b>
<b>2015</b>	<b>0</b>	<b>5</b>	<b>42</b>	<b>106</b>	<b>153</b>
<b>2014</b>	<b>0</b>	<b>5</b>	<b>41</b>	<b>106</b>	<b>152</b>
<b>2013</b>	<b>0</b>	<b>3</b>	<b>8</b>	<b>13</b>	<b>24</b>

Sumber: Dinas Perdagangan Kota Banjarbaru

Source: Trading Services of Banjarbaru Municipality

**Tabel 6.1.7 Jumlah Perusahaan Industri Lain-Lain Menurut Jumlah Kelompok Tenaga Kerja, 2017**  
***Total Other Industrial Companies by Labor Groups, 2017***

<b>Kecamatan Subdistrict</b>	<b>Besar Big (&gt;/ 100 Orang)</b>	<b>Sedang Middle (20-99 Orang)</b>	<b>Kecil Small (5-19 Orang)</b>	<b>R Tangga Home (1-4 Orang)</b>	<b>Jumlah Total</b>
(1)	(2)	(3)	(4)	(5)	(6)
01. Landasan Ulin	0	2	48	95	145
02. Liang Anggang	2	7	23	21	53
03. Cempaka	00	2	8	50	60
04. Banjarbaru Utara	0	3	15	45	63
05. Banjarbaru Selatan	1	1	6	14	22
<b>Jumlah/Total</b>	<b>3</b>	<b>15</b>	<b>100</b>	<b>225</b>	<b>343</b>
<b>2016</b>	<b>3</b>	<b>24</b>	<b>97</b>	<b>194</b>	<b>318</b>
<b>2015</b>	<b>1</b>	<b>14</b>	<b>94</b>	<b>179</b>	<b>288</b>
<b>2014</b>	<b>1</b>	<b>13</b>	<b>91</b>	<b>167</b>	<b>272</b>
<b>2013</b>	<b>2</b>	<b>15</b>	<b>187</b>	<b>453</b>	<b>657</b>

Sumber: Dinas Perdagangan Kota Banjarbaru

Source: Trading Services of Banjarbaru Municipality

## 6.2 ENERGI/ENERGY

**Tabel 6.2.1 Jumlah Pelanggan Listrik, VA Tersambung dan Kwh Terjual Menurut Jenis Pelanggan, 2017**  
**Number of Electricity Costumer, Power Installed and Sold KWH by Kind of Customer, 2017**

Jenis Pelanggan Kind of Customer	Jenis Tarif Kind of Tariff	Pelanggan Costumer	VA Terpasang Power Installed	KWH Terjual Sold KWH
(1)	(2)	(3)	(4)	(5)
1. Sosial	S	1 082	7 163 050	8 836 368
2. Rumah tangga	R	52 028	46 456 200	117 116 892
3. Bisnis	B	3 303	34 734 750	61 674 084
4. Industri	I	44	6 125 400	13 880 892
5. Publik	P	695	15 568 070	22 261 428
6. Prabayar	PRABAYAR	57 083	66 959 400	66 200 088
7. Multiguna	L	0	0	207 684
<b>Jumlah/Total</b>		<b>114 235</b>	<b>177 006 870</b>	<b>290 177 436</b>
<b>2016</b>		<b>111 061</b>	<b>162 866 400</b>	<b>279 835 848</b>
<b>2015</b>		<b>103 602</b>	<b>147 880 700</b>	<b>260 252 311</b>
<b>2014</b>		<b>95 544</b>	<b>103 062 650</b>	<b>247 577 919</b>
<b>2013</b>		<b>94 373</b>	<b>127 524 000</b>	<b>221 733 282</b>

Sumber: PT PLN (Persero) Wilayah KSKT Rayon Banjarbaru

Source: State Electricity Company, Central and South Kalimantan Region Office, Banjarbaru Area

**Tabel 6.2.2 Nilai Listrik yang Terjual Menurut Jenis Pelanggan Setiap Bulan, 2017**  
**Monthly Value of Electricity Out Sold by Kind of Costumer, 2017**

Dalam Rupiah (Rp) / In Rupiahs (Rp)				
Bulan Month	Sosial Social	Rumah Tangga House Hold	Bisnis Business	Industri Industrial
(1)	(2)	(3)	(4)	(5)
1 Januari/January	511 626 160	8 000 113 994	6 386 079 683	1 140 338 634
2 Februari/February	498 355 163	7 287 459 763	5 869 863 506	1 060 129 724
3 Maret/March	568 926 859	9 173 752 489	6 913 822 283	1 114 916 665
4 April/April	562 207 811	9 379 217 242	6 588 267 823	1 104 902 465
5 Mei/May	596 162 387	10 958 407 616	6 864 042 414	1 186 820 075
6 Juni/June	487 305 411	10 926 286 572	6 211 121 498	1 048 622 438
7 Juli/July	520 956 091	10 151 462 192	6 655 633 210	1 207 785 804
8 Agustus/August	586 876 570	10 343 027 993	6 773 219 485	1 148 184 848
9 September/September	588 016 671	10 141 557 810	6 793 415 539	1 231 777 582
10 Oktober/October	652 097 792	10 690 084 163	7 162 147 561	1 281 675 720
11 November/November	640 067 436	10 195 231 780	6 857 678 568	1 162 579 738
12 Desember/December	577 196 984	10 197 635 011	6 893 541 471	1 278 297 055
<b>Jumlah/ Total</b>	<b>6 789 795 335</b>	<b>117 444 236 625</b>	<b>79 968 833 041</b>	<b>13 966 030 748</b>
<b>2016</b>	<b>NA</b>	<b>NA</b>	<b>NA</b>	<b>NA</b>
<b>2015</b>	<b>4 478 663 062</b>	<b>87 019 880 116</b>	<b>69 228 777 325</b>	<b>11 835 529 184</b>
<b>2014</b>	<b>4 086 332 120</b>	<b>80 737 720 919</b>	<b>68 859 268 605</b>	<b>10 436 789 575</b>
<b>2013</b>	<b>3 686 644 161</b>	<b>81 435 569 481</b>	<b>60 078 017 636</b>	<b>11 237 376 841</b>

INDUSTRY AND ENERGY

Lanjutan Tabel / *Continued Table 6.2.2*

**Dalam Rupiah (Rp) /In Rupiahs (Rp)**

<b>B u l a n</b> <b>Month</b>	<b>Publik</b> <b>Public</b>	<b>Prabayar</b> <b>Prepaid</b>	<b>Multiguna</b> <b>L</b>	<b>Jumlah</b> <b>Total</b>
(1)	(6)	(7)	(8)	(9)
1 Januari/ <i>January</i>	2 570 109 076	4 918 891 160	59 070 586	23 586 229 293
2 Februari/ <i>February</i>	2 416 163 060	4 628 051 973	51 397 824	21 811 421 013
3 Maret/ <i>March</i>	2 680 720 300	5 563 284 537	41 078 793	26 056 501 926
4 April/ <i>April</i>	2 670 370 841	5 810 662 908	48 158 123	26 163 787 213
5 Mei/ <i>May</i>	2 758 909 343	6 677 971 466	45 359 146	29 087 672 447
6 Juni/ <i>June</i>	2 394 103 217	6 350 177 790	8 268 647	27 425 885 573
7 Juli/ <i>July</i>	2 584 070 211	6 292 985 938	33 056 162	27 445 949 608
8 Agustus/ <i>August</i>	2 757 121 831	6 601 655 827	67 194 426	28 277 280 980
9 September/ <i>September</i>	2 735 851 381	6 634 485 562	33 542 281	28 158 646 826
10 Oktober/ <i>October</i>	2 888 830 856	7 161 299 439	32 267 455	29 868 402 986
11 November/ <i>November</i>	2 786 708 990	6 967 372 246	30 893 947	28 640 532 705
12 Desember/ <i>December</i>	2 624 845 898	7 123 332 091	28 462 032	28 723 310 542
<b>Jumlah/Total</b>	<b>31 867 805 004</b>	<b>74 730 170 937</b>	<b>478 749 422</b>	<b>325 245 621 112</b>
<b>2015</b>	<b>29 472 826 984</b>	<b>39 690 509 782</b>	<b>NA</b>	<b>241 726 186 453</b>
<b>2014</b>	<b>17 948 176 658</b>	<b>29 846 778 601</b>	<b>NA</b>	<b>211 915 066 478</b>
<b>2013</b>	<b>18 941 245 084</b>	<b>15 646 005 577</b>	<b>NA</b>	<b>191 024 858 780</b>

Sumber: PT PLN (Persero) Wilayah KSKT Rayon Banjarbaru

Source: State Electricity Company, Central and South Kalimantan Region Office, Banjarbaru Area

**Tabel 6.2.3 Jumlah KWH yang Dibangkitkan per Bulan, 2017**  
**Table Monthly Amount of The Ressurrected KWH, 2017**

<b>Bulan</b> <b>Month</b>	<b>2013</b>	<b>2014</b>	<b>2015</b>	<b>2016</b>	<b>2017</b>
(1)	(2)	(3)	(4)	(5)	(6)
1 Januari/ <i>January</i>	20 451 327	24 565 678	22 685 444	32 368 920	NA
2 Februari/ <i>February</i>	19 214 652	23 427 007	20 777 514	29 580 239	NA
3 Maret/ <i>March</i>	21 902 794	26 129 608	24 135 100	31 110 279	NA
4 April/ <i>April</i>	21 603 916	22 653 406	23 783 207	32 202 330	NA
5 Mei/ <i>May</i>	22 892 523	23 611 270	25 068 299	33 356 637	NA
6 Juni/ <i>June</i>	23 027 787	22 586 642	24 032 804	31 197 487	NA
7 Juli/ <i>July</i>	22 249 153	23 037 565	24 210 803	31 911 215	NA
8 Agustus/ <i>August</i>	22 756 097	23 243 984	24 875 911	33 143 647	NA
9 September/ <i>September</i>	23 977 765	23 925 916	24 939 996	32 761 331	NA
10 Oktober/ <i>October</i>	25 665 487	25 261 181	26 255 312	33 627 455	NA
11 November/ <i>November</i>	23 950 403	24 050 432	24 601 554	33 436 669	NA
12 Desember/ <i>December</i>	24 721 636	24 136 607	25 437 300	33 060 536	NA
<b>Jumlah/ Total</b>	<b>272 413 540</b>	<b>286 629 296</b>	<b>290 803 244</b>	<b>387 756 746</b>	<b>NA</b>

Sumber: PT PLN (Persero) Wilayah KSKT Rayon Banjarbaru

Source: State Electricity Company, Central and South Kalimantan Region Office, Banjarbaru Area

## 6.3 AIR MINUM/ WATER SUPPLY

**Tabel 6.3.1** Produksi Air Minum, Distribusi, Terjual dan Susut/Hilang Setiap Bulan, 2017  
**Table** *Drinking Water Produced, Distributed, Sold and Decreased/Lost by Month, 2017*

dalam Meter Kubik/In M<sup>3</sup>

Bulan Month	Produksi Produced	Distribusi Distributed	Terjual Sold	Susut/ Hilang Decreased/ Lost
(1)	(2)	(3)	(4)	(5)
1 Januari/January	1 373 521	1 364 134	877 291	486 843
2 Februari/February	1 346 144	1 339 788	829 897	509 891
3 Maret/March	1 257 997	1 252 800	764 005	488 795
4 April/April	1 421 821	1 410 754	880 299	530 455
5 Mei/May	1 429 498	1 419 764	878 713	541 051
6 Juni/June	1 430 520	1 421 028	848 242	572 786
7 Juli/July	1 437 078	1 428 101	881 134	546 967
8 Agustus/August	1 475 985	1 467 523	919 400	548 123
9 September/September	1 590 718	1 574 952	1 014 403	560 549
10 Oktober/October	1 523 735	1 508 050	994 281	513 769
11 November/November	1 432 738	1 417 840	1 002 652	415 188
12 Desember/December	1 442 493	1 427 433	922 515	504 918
<b>Jumlah/ Total</b>	<b>17 162 248</b>	<b>17 032 167</b>	<b>10 812 832</b>	<b>6 219 335</b>
<b>2016</b>	<b>15 041 405</b>	<b>14 928 797</b>	<b>10 110 313</b>	<b>4 818 384</b>
<b>2015</b>	<b>13 557 276</b>	<b>13 382 924</b>	<b>9 613 506</b>	<b>3 769 418</b>
<b>2014</b>	<b>13 949 660</b>	<b>13 688 734</b>	<b>8 444 695</b>	<b>5 244 039</b>
<b>2013</b>	<b>11 406 665</b>	<b>10 631 645</b>	<b>7 164 902</b>	<b>3 510 570</b>

Sumber: PDAM Intan Banjar

Source: Regional Water Supply Enterprise of Intan Banjar

Catatan : Untuk Produksi dan Distribusi termasuk jumlah wilayah Kabupaten Banjar karena satu sistem .

**Tabel 6.3.2 Banyaknya Volume Air Minum yang Terjual Berdasarkan Jenis Konsumen Setiap Bulan, 2017**  
**Monthly Amount of Drinking Water Sold by Type of Consumers, 2017**

Dalam Meter Kubik/In M <sup>3</sup>				
B u l a n Month	Sosial Social	Non Niaga Non Commerce	Niaga Umum Public Commerce	Niaga Khusus Special Commerce
(1)	(2)	(3)	(4)	(5)
1 Januari/January	31 150	391 557	59 881	323
2 Februari/February	34 612	355 432	52 362	188
3 Maret/March	26 409	327 324	49 858	151
4 April/April	30 497	380 742	53 688	330
5 Mei/May	30 081	378 571	53 233	511
6 Juni/June	27 289	384 094	50 180	82
7 Juli/July	27 837	369 474	48 027	187
8 Agustus/August	37 008	390 256	53 752	336
9 September/September	39 041	437 133	59 446	258
10 Oktober/October	36 354	438 842	56 269	439
11 November/November	38 022	444 158	59 908	273
12 Desember/December	31 455	405 268	55 220	148
<b>Jumlah/ Total</b>	<b>389 755</b>	<b>4 702 851</b>	<b>651 824</b>	<b>3 226</b>
<b>2016</b>	<b>432 285</b>	<b>4 440 021</b>	<b>664 984</b>	<b>3 956</b>
<b>2015</b>	<b>391 771</b>	<b>4 336 510</b>	<b>598 385</b>	<b>2 877</b>
<b>2014</b>	<b>638 720</b>	<b>6 948 859</b>	<b>853 445</b>	<b>3514</b>
<b>2013</b>	<b>568 338</b>	<b>5 852 664</b>	<b>729 406</b>	<b>14 494</b>

Sumber: PDAM Intan Banjar

Source: Regional Water Supply Enterprise of Intan Banjar



**Tabel 6.3.3 Nilai Air Minum yang Terjual Berdasarkan Jenis Konsumen Setiap Bulan, 2017**  
**Table Monthly Value of Drinking Water Sold by Type of Consumers, 2017**

dalam Rupiah (Rp) / In Rupiahs (Rp)

Bulan Month	Sosial Social	Non Niaga Non Commerce	Niaga Umum Public Commerce	Niaga Khusus Special Commerce
(1)	(2)	(3)	(4)	(5)
1 Januari/January	178 805 020	3 382 241 542	692 917 606	5 756 440
2 Februari/February	202 386 872	3 113 370 598	614 350 876	3 423 640
3 Maret/March	150 997 684	2 905 965 430	590 322 592	2 784 280
4 April/April	174 583 312	3 307 633 182	627 462 162	5 877 400
5 Mei/May	171 387 456	3 295 262 508	625 182 020	9 005 080
6 Juni/June	149 601 654	3 355 218 054	593 842 832	1 591 960
7 Juli/July	154 209 408	3 235 706 832	573 502 036	3 406 360
8 Agustus/August	212 834 408	3 394 884 802	631 425 912	5 981 080
9 September/September	181 250 154	3 727 941 288	692 478 776	4 633 240
10 Oktober/October	168 904 464	3 754 419 170	659 792 780	7 760 920
11 November/November	177 260 068	3 811 392 492	698 651 802	4 892 440
12 Desember/December	146 164 988	3 516 912 788	648 841 984	2 732 440
<b>Jumlah/ Total</b>	<b>2 068 385 488</b>	<b>40 800 948 686</b>	<b>7 648 771 378</b>	<b>57 845 280</b>
<b>2016</b>	<b>2 517 314 578</b>	<b>38 232 089 672</b>	<b>7 688 058 106</b>	<b>70 459 680</b>
<b>2015</b>	<b>2 247 744 348</b>	<b>36 745 822 090</b>	<b>6 922 961 096</b>	<b>51 814 560</b>
<b>2014</b>	<b>3 508 877 804</b>	<b>55 257 415 156</b>	<b>9 849 200 704</b>	<b>62 821 920</b>
<b>2013</b>	<b>3 109 079 239</b>	<b>46 605 535 494</b>	<b>8 407 876 900</b>	<b>125 733 720</b>

Sumber: PDAM Intan Banjar

Source: Regional Water Supply Enterprise of Intan Banjar

**Tabel 6.3.4 Jumlah Pelanggan Air Minum Dirinci Menurut Kecamatan, 2017**  
**Table 2017**  
**Number of Drinking Water Costumers by Subdistrict, 2017**

Kecamatan Subdistrict	Pelanggan (Rumah Tangga) Aktif Costumer (Household)
(1)	(2)
01. Landasan Ulin	} 15 911
02. Liang Anggang	
03. Cempaka	1 643
04. Banjarbaru Utara	9 286
05. Banjarbaru Selatan	8 394
<b>Jumlah/Total</b>	<b>35 234</b>
<b>2016</b>	<b>32 582</b>
<b>2015</b>	<b>34 339</b>
<b>2014</b>	<b>28 804</b>
<b>2013</b>	<b>26 101</b>

Sumber: PDAM Intan Banjar

Source: Regional Water Supply Enterprise of Intan Banjar

**Tabel 6.3.5 Jumlah Sambungan Langganan Dirinci Setiap Kecamatan, 2017**  
**Table Number of Municipal Waterworks Costumers by Subdistrict, 2017**

Kecamatan Subdistrict	Sambungan Aktif Active Connection	Sambungan Tidak Aktif Non Active Connection	Jumlah Total
(1)	(2)	(3)	(4)
01. Landasan Ulin	} 17 030	1 166	18 196
02. Liang Anggang			
03. Cempaka	1 724	169	1 893
04. Banjarbaru Utara	10 617	1 098	11 715
05. Banjarbaru Selatan	9 506	1 076	10 582
<b>Jumlah/Total</b>	<b>38 877</b>	<b>3 509</b>	<b>42 386</b>
<b>2016</b>	<b>36 503</b>	<b>3 091</b>	<b>39 594</b>
<b>2015</b>	<b>34 339</b>	<b>2 657</b>	<b>36 996</b>
<b>2014</b>	<b>28 804</b>	<b>2 193</b>	<b>30 997</b>
<b>2013</b>	<b>26 101</b>	<b>1 744</b>	<b>27 845</b>

Sumber: PDAM Intan Banjar

Source: Regional Water Supply Enterprise of Intan Banjar

Catatan : - Banjarbaru Utara mencakup daerah Banjarbaru 2,3,4, dan 5

- Banjarbaru Selatan mencakup daerah Banjarbaru 1, Sei Besar, Cempaka dan Loktabat



## Jumlah Pedagang Besar dan Kecil di Kota Banjarbaru 2017

Number of Wholesalers and Small Firm Workers in Banjarbaru

**Pedagang  
Kecil  
Banjarbaru**



**293**

**Pedagang**

**Pedagang  
Menengah  
Banjarbaru**



**151**

**Pedagang**

**Pedagang  
Besar  
Banjarbaru**



**16**

**Pedagang**





**PENJELASAN TEKNIS**

1. Data perkoperasian bersumber dari Dinas Koperasi dan Kecil dan Menengah. Data koperasi yang disajikan meliputi :
  - a. Jumlah usaha koperasi
  - b. Jumlah anggota koperasi
  - c. Jumlah dana pendidikan dan dana lainnya.
  
2. **Koperasi** adalah badan usaha yang beranggotakan orang seorang atau badan hukum koperasi dengan melandaskan kegiatannya berdasarkan prinsip koperasi sekaligus sebagai gerakan ekonomi rakyat yang berdasar atas asas kekeluargaan.
  
3. **Sisa hasil usaha koperasi** merupakan pendapatan koperasi yang diperoleh dalam satu tahun buku dikurangi dengan biaya, penyusutan, dan kewajiban lainnya termasuk pajak dalam tahun buku yang bersangkutan.

**TECHNICAL NOTES**

1. *Data for cooperatives are generated from Services of Cooperatives and Small and Medium Enterprises. Types of cooperatives data include :*
  - a. Number of cooperatives*
  - b. Number of cooperatives members*
  - c. Number of education fund and other funds.*
  
2. **Cooperative** is an establishment that its members are people or establishments with legal status of cooperative and its activities based on people economic movement.
  
3. **Net profit of cooperative** is gross income in one year minus expenses, depreciation, and other liabilities including taxes in current year.

**ULASAN**

Data dari Dinas Koperasi dan Usaha Mikro, Kecil dan Menengah Kota Banjarbaru menunjukkan bahwa jumlah koperasi (KUD dan Non KUD) pada tahun 2017 ada 161 dengan jumlah anggota 17.810 orang. KUD dan non-KUD terbanyak berada di Kecamatan Banjarbaru Utara yaitu sebanyak 64 buah.

Tahun 2017 terdapat 9.282 pengusaha kecil baik di sektor formal maupun non formal dan berhasil menyerap tenaga kerja sebanyak 30.694 orang

Berdasarkan data yang diperoleh dari dinas perindustrian, perdagangan, pertambangan dan energi, jumlah pedagang besar di tahun 2017 berjumlah 16 orang, jumlah pedagang menengah sebanyak 151 orang, dan jumlah pedagang kecil sebanyak 293 orang, baik yang bergerak di formal maupun informal.

**DESCRIPTION**

*Data from Cooperatives and Micro, Small and Medium Services of Banjarbaru showed that in 2017 there were 161 cooperative (KUD and non-KUD) with number of members was 17,810 persons. Most KUD and non KUD are in Banjarbaru Utara subdistricts as many as 64 pieces.*

*Futhermore, there were 9,282 small firm workers, both formal and informal, and had involved 30,694 labor force.*

*Based on data obtained from Industry, trading, mining and energy services, the numbers of wholesalers in 2017 as many as 16 people, number of intermediate traders as many as 151 people, and number of small traders as many as 293 people, both working in formal and informal.*

**Tabel 7.1** Jumlah Perusahaan Menurut Bentuk Badan Hukum di Kota Banjarbaru, 2015–2017  
**Table** *Number of Establishments by Type of Business Entity in Banjarbaru Municipality, 2015–2017*

<b>Tipe Badan Hukum</b> <i>Type of Business Entity</i>	<b>2015</b>	<b>2016</b>	<b>2017</b>
(1)	(2)	(3)	(4)
Perseroan Terbatas	36	161	206
CV/Firma	197	309	248
Koperasi	5	7	4
Perorangan	10	30	60
Lainnya	108	111	150
<b>Jumlah/Total</b>	<b>356</b>	<b>618</b>	<b>668</b>

Sumber: Dinas Perdagangan Kota Banjarbaru

Source: Trading Services of Banjarbaru



**Tabel 7.2** Jumlah Sarana Perdagangan Menurut Jenisnya di Kota Banjarbaru, 2015–2017  
**Table** *Number of Trading Facilities by Type of Facility in Banjarbaru Municipality, 2015–2017*

Sarana Perdagangan <i>Trading Facilities</i>	2015	2016	2017
(1)	(2)	(3)	(4)
Pasar/Market	2	2	2
Toko/Store	60	73	80
Minimarket/Supermarket	17	15	13
<b>Jumlah/Total</b>	<b>79</b>	<b>90</b>	<b>95</b>

Sumber: Dinas Perdagangan Kota Banjarbaru

Source: *Trading Services of Banjarbaru*

**Tabel 7.3** Jumlah Koperasi Menurut Jenis Koperasi dan Kecamatan di Kota Banjarbaru, 2017  
*Number of Cooperatives by Type of Cooperative and Subdistrict in Banjarbaru, 2017*

Kecamatan Subdistrict	KUD	KPR	KOPKAR	Lainnya Other	Jumlah Total
(1)	(2)	(3)	(4)	(5)	(6)
1 Landasan Ulin	1	3	2	23	29
2 Liang Anggang	0	1	4	6	11
3 Cempaka	1	1	1	5	8
4 Banjarbaru Utara	0	40	10	14	64
5 Banjarbaru Selatan	0	19	3	27	49
<b>Banjarbaru</b>	<b>2</b>	<b>64</b>	<b>20</b>	<b>75</b>	<b>161</b>
<b>2016</b>	<b>1</b>	<b>51</b>	<b>12</b>	<b>47</b>	<b>111</b>

Sumber: Dinas Koperasi dan Usaha Mikro, Kecil dan Menengah Kota Banjarbaru

Source: Cooperative and Micro, Small and Medium Services of Banjarbaru

**Tabel 7.4 Jumlah KUD dan Non KUD Serta Anggotanya, 2017**  
**Table Number of KUD, Non-KUD And The Members, 2017**

	<b>Kecamatan Subdistrict</b>	<b>Banyaknya Number</b>	<b>Anggota Member</b>	<b>Simpanan (000 Rp ) Saving (000 Rp )</b>
	<b>(1)</b>	<b>(2)</b>	<b>(3)</b>	<b>(4)</b>
01.	Landasan Ulin	29	3 664	23 189 747
02.	Liang Anggang	11	927	1 151 267
03.	Cempaka	8	1 654	6 990 851
04.	Banjarbaru Utara	64	6 745	28 007 658
05.	Banjarbaru Selatan	49	4 820	14 083 624
	<b>Jumlah/Total</b>	<b>161</b>	<b>17 810</b>	<b>73 423 147</b>
	<b>2016</b>	<b>111</b>	<b>18 030</b>	<b>70 535 395</b>
	<b>2015</b>	<b>160</b>	<b>17 207</b>	<b>14 223 952<sup>3)</sup></b>
	<b>2014</b>	<b>155</b>	<b>16 944</b>	<b>54 047 603<sup>2)</sup></b>
	<b>2013</b>	<b>152</b>	<b>16 781</b>	<b>7 133 670<sup>1)</sup></b>

Catatan/Note : 1) Data terhimpun dari 19 Koperasi

2) Data terhimpun dari 39 Koperasi

3) Data terhimpun dari 36 Koperasi

Sumber: Dinas Koperasi dan Usaha Mikro, Kecil dan Menengah Kota Banjarbaru

Source: Cooperative and Micro, Small and Medium Services of Banjarbaru

**Tabel 7.5** Jumlah Dana Pendidikan dan Dana Lainnya Pada KUD dan Non KUD, 2017  
**Table** *Total Education Fund and Other Fund on KUD And Non-KUD, 2017*

	<b>Kecamatan Subdistrict</b>	<b>Dana Pendidikan Education Fund</b>	<b>Dana Lainnya Other Fund</b>	<b>Jumlah Total</b>
	<b>(1)</b>	<b>(2)</b>	<b>(3)</b>	<b>(4)</b>
01.	Landasan Ulin	178 593 446	-	178 593 446
02.	Liang Anggang	-	-	-
03.	Cempaka	178 556 227	-	178 556 227
04.	Banjarbaru Utara	130 839 567	16 523 779	147 363 346
05.	Banjarbaru Selatan	170 186 227	-	170 186 227
	<b>Jumlah/Total</b>	<b>658 175 467</b>	<b>16 523 779</b>	<b>674 699 246</b>
	<b>2016</b>	<b>685 439 757</b>	<b>1 188 815 721</b>	<b>1 874 255 478</b>
	<b>2015</b>	<b>652 904 980</b>	<b>770 250</b>	<b>653 675 230</b>
	<b>2014</b>	<b>638 266 503</b>	<b>9 277 031 641</b>	<b>9 915 298 144</b>
	<b>2013</b>	<b>292 692 171</b>	<b>-</b>	<b>292 692 171</b>

Sumber: Dinas Koperasi dan Usaha Mikro, Kecil dan Menengah Kota Banjarbaru

Source: Cooperative and Micro, Small and Medium Services of Banjarbaru

**Tabel 7.6** Jumlah Pengusaha Kecil Formal dan Informal Serta Jumlah Tenaga Kerja Dirinci Setiap Kecamatan, 2017  
**Table** Number of Formal and Informal Small Firm Workers and Number of Workers by Subdistrict, 2017

Kecamatan Subdistrict	Jumlah Pengusaha Kecil Number of Small Firm Workers	Tenaga Kerja Workers			Jumlah Tenaga Kerja Total Workers
		Tetap Current	Lepas Freelance	Keluarga Family	
(1)	(2)	(3)	(4)	(5)	(6)
01 Landasan Ulin	1 166	1 470	572	1 613	3 655
02 Liang Anggang	906	1 587	566	1 309	3 462
03 Cempaka	1 080	2 180	638	2 011	4 829
04 Banjarbaru Utara	2 417	3 281	1 821	3 256	8 358
05 Banjarbaru Selatan	3 713	4 704	2 265	3 421	10 390
<b>Jumlah/Total</b>	<b>9 282</b>	<b>13 222</b>	<b>5 862</b>	<b>11 610</b>	<b>30 694</b>
<b>2016</b>	<b>9 207</b>	<b>13 140</b>	<b>5 850</b>	<b>11 517</b>	<b>30 507</b>
<b>2015</b>	<b>9 164</b>	<b>13 100</b>	<b>5 826</b>	<b>11 495</b>	<b>30 421</b>
<b>2014</b>	<b>8 667</b>	<b>18 973</b>	<b>894</b>	<b>1001</b>	<b>20 868</b>
<b>2013</b>	<b>6 370</b>	<b>4 037</b>	<b>894</b>	<b>1001</b>	<b>5 932</b>

Sumber: Dinas Koperasi dan Usaha Mikro, Kecil dan Menengah Kota Banjarbaru

Source: Cooperative and Micro, Small and Medium Services of Banjarbaru

**Tabel 7.7** Jumlah Pedagang Besar dan Kecil (Formal dan Informal) Dirinci Setiap Kecamatan, 2017  
*Number of Wholesalers and Small Firm Workers (Formal and Informal) by Subdistricts, 2017*

Kecamatan <i>Subdistrict</i>	Jumlah Pedagang Besar <i>Number of Wholesalers</i>	Jumlah Pedagang Menengah <i>Number of Intermediate Trader</i>	Jumlah Pedagang Kecil <i>Number of Small Firm Workers</i>
(1)	(2)	(3)	(4)
01. Landasan Ulin	1	37	74
02. Liang Anggang	3	25	26
03. Cempaka	0	10	15
04. Banjarbaru Utara	4	54	96
05. Banjarbaru Selatan	8	25	82
<b>Jumlah/Total</b>	<b>16</b>	<b>151</b>	<b>293</b>
<b>2016</b>	<b>15</b>	<b>270</b>	<b>358</b>
<b>2015</b>	<b>6</b>	<b>261</b>	<b>348</b>
<b>2014</b>	<b>58</b>	<b>231</b>	<b>400</b>
<b>2013</b>	<b>226</b>	<b>234</b>	<b>331</b>

Sumber: Dinas Perdagangan Kota Banjarbaru

Source: Trading Services of Banjarbaru Municipality



### Tingkat Penghunian Kamar Hotel dan Akomodasi Lainnya *Room Occupancy Rate of Hotels and Other Accommodations*

2017

Hotel Berbintang  
48.79%

Hotel Non Berbintang  
30.43%



Sumber : Survei Perusahaan/Usah Jasa Akomodasi  
Source: Accomodations Services Esclabishments Survey





**PENJELASAN TEKNIS**

1. **Wisatawan mancanegara** (wisman) ialah setiap pengunjung yang mengunjungi suatu negara di luar tempat tinggalnya, didorong oleh satu atau beberapa keperluan tanpa bermaksud memperoleh penghasilan di tempat yang dikunjungi dan lamanya kunjungan tersebut tidak lebih dari satu tahun (12 bulan). Definisi ini mencakup 2 (dua) kategori wisatawan mancanegara, yaitu :
  - a Wisatawan (turis) ialah setiap pengunjung seperti definisi di atas yang tinggal paling sedikit 24 jam, akan tetapi tidak lebih dari 1 (satu) tahun di tempat yang dikunjungi, dengan maksud antara lain: berlibur, rekreasi, olah raga, bisnis, menghadiri pertemuan, studi, dan kunjungan dengan alasan kesehatan.
  - b *Excursionist* ialah setiap pengunjung seperti definisi di atas yang tinggal kurang dari 24 jam di tempat yang dikunjungi (termasuk "*Cruise passengers*") *Cruise Passengers* ialah setiap pengunjung yang tiba di suatu negara di mana mereka tidak

**TECHNICAL NOTES**

1. **An International Visitor** is any person visiting a country other than his usual place of residence for any reason other than for earning income in the country visited, and the length of stay is no more than one year (12 months). This definition covers two categories of foreign visitors, namely :
  - a "*Tourist*" is any visitor staying for at least 24 hours, but no more than one year, in the country visited, with the intention of visiting, and for any of these purposes: Pleasure, recreation and sports, business, visiting friends and relatives, missions, attending meetings, conferences, visit for health reasons and study.
  - b *Excursionist* is any visitor staying less than 24 hours in the country visited (including, "*Cruise Passengers*"). *Cruise passengers* is visitors arriving in a country without staying in any accommodation available in the visited country.

## HOTEL AND TOURISM

menginap di akomodasi yang tersedia di negara tersebut.

2. **Rata-rata lama tinggal** adalah rata-rata waktu tinggal wisatawan mancanegara di Indonesia untuk satu kali kunjungan.
  3. Usaha penyediaan akomodasi adalah usaha yang menyediakan pelayanan penginapan yang dapat dilengkapi dengan pelayanan pariwisata lainnya. Usaha penyediaan akomodasi dapat berupa hotel, vila, pondok wisata, bumi perkemahan, persinggahan karavan, dan akomodasi lainnya yang digunakan untuk tujuan pariwisata.
  4. **Hotel** adalah penyediaan akomodasi secara harian berupa kamar-kamar di dalam satu bangunan yang dapat dilengkapi dengan jasa pelayanan makan dan minum, kegiatan hiburan dan atau fasilitas lainnya Hotel terdiri dari hotel berbintang dan hotel non bintang.
  5. **Hotel bintang** adalah usaha penyediaan jasa pelayanan penginapan, makan minum serta jasa lainnya bagi umum dengan menggunakan sebagian atau
2. **Average length of stay** is the average stay duration of foreign visitor in Indonesia for one trip.
  3. *The business of providing accommodation is a business that provides specialty services that can be equipped with other tourism services. It includes hotel, villa, cottage, camping, caravan stop, and other accommodation that are used for tourism purposes.*
  4. **Hotel** is a daily supply of accommodation rooms within a building which can be equipped with eating and drinking services, entertainment activities and/or other facilities Hotel consists of a classified hotel and a non-classified hotel.
  5. **A star hotel** is the business of providing an accommodation, eating and drinking as well as other services for the public by using a building or a part of a building. It is

seluruh bangunan. Usaha ini dikelola secara komersial serta memenuhi ketentuan persyaratan sebagai hotel bintang (termasuk berlian) yang ditetapkan dalam surat keputusan instansi yang membinanya. Misalnya hotel bintang lima, hotel bintang empat dan seterusnya.

*managed commercially and meets specified requirements as a star hotel (including diamonds) set forth in the decree of fostering agency. For example, five star hotel, four star hotel, and so on.*

6. **Tingkat penghunian kamar hotel** adalah persentase banyaknya malam kamar yang dihuni terhadap banyaknya malam kamar yang tersedia.
7. **Rata-rata lamanya tamu menginap** adalah banyaknya malam tempat tidur yang terpakai (malam tamu) dengan banyaknya tamu yang menginap di hotel atau akomodasi lainnya.

6. **Room occupancy rate** is the number of room-nights occupied divided by the number of room-nights available, multiplied by 100 percent.
7. **Average length of stay** is the number of bed-nights used (guest night) divided by the number of guests coming to spend the night at the accommodation.

**ULASAN**

Seiring dengan perpindahan pusat pemerintahan Provinsi Kalimantan Selatan ke Kota Banjarbaru hal ini menarik investor untuk membuka usaha perhotelan di Kota Banjarbaru. Tahun 2017 terdapat 45 buah fasilitas akomodasi di Kota Banjarbaru. Fasilitas tersebut tersebar di kecamatan Banjarbaru Utara, Banjarbaru Selatan dan Landasan Ulin, sedangkan di Kecamatan Cempaka belum ada usaha jasa akomodasi.

Tiap kecamatan memiliki organisasi kesenian. Kecamatan Landasan Ulin memiliki 7 organisasi kesenian, Kecamatan Liang Anggang 8 organisasi, Kecamatan Cempaka 11 organisasi kesenian dan Kecamatan Banjarbaru Utara memiliki 15 organisasi dan Banjarbaru Selatan mempunyai 14 organisasi kesenian, seperti yang terlihat pada Tabel 8.3.1 – 8.3.5.

**DESCRIPTION**

*Along with the reallocation of the administrative center of Kalimantan Selatan Province to Banjarbaru, it attracts investors to open hospitality businesses in Banjarbaru. In 2017 there were 45 accommodation facilities in Banjarbaru. The facilities are spreading in Banjarbaru Utara subdistrict, Banjarbaru Selatan, and Landasan Ulin subdistrict, but no one in Cempaka subdistrict.*

*Each subdistrict in Banjarbaru had art groups/organizations. Landasan Ulin subdistrict had 7 groups, Liang Anggang subdistrict had 8 groups, Cempaka subdistrict had 11 groups, Banjarbaru Utara subdistrict had 15 groups, and Banjarbaru Selatan subdistrict had 14 groups as seen at Table 8.3.1 – 8.3.5.*

## 8.1 HOTEL

**Tabel 8.1.1** Jumlah Akomodasi Hotel Menurut Kecamatan di Kota Banjarbaru, 2016 dan 2017  
*Number of Hotel Accomodations by Subdistrict in Banjarbaru Municipality, 2016 and 2017*

Kecamatan Subdistrict	Hotel Hotels		Kamar Rooms		Tempat Tidur Beds	
	2016	2017	2016	2017	2016	2017
(1)	(2)	(3)	(4)	(5)	(6)	(7)
1 Landasan Ulin	22	22	305	305	399	399
2 Liang Anggang	1	1	55	55	74	74
3 Cempaka	-	-	-	-	-	-
4 Banjarbaru Utara	14	14	457	457	726	726
5 Banjarbaru Selatan	7	8	257	260	414	420
<b>Banjarbaru</b>	<b>44</b>	<b>45</b>	<b>1 074</b>	<b>1 077</b>	<b>1 613</b>	<b>1 619</b>

Sumber/Source: Survei Perusahaan/Usaha Jasa Akomodasi/Accommodation Services Establishment Survey

**Tabel 8.1.2 Rata-rata Lama Menginap Tamu Asing dan Tamu Domestik Menurut Bulan di Kota Banjarbaru (Hari), 2017**  
***Average Length of Stay of Foreign and Domestic Visitors by Month in Banjarbaru Municipality (Day), 2017***

<b>Bulan Month</b>	<b>Tamu Asing Foreign Visitor</b>	<b>Tamu Domestik Domestic Visitor</b>
(1)	(2)	(3)
Januari/January	1,75	1,30
Februari/February	1,80	1,40
Maret/March	1,85	1,56
April/April	1,35	1,56
Mei/May	1,70	1,83
Juni/June	1,73	1,81
Juli/July	1,79	1,53
Agustus/August	2,06	1,46
September/September	1,87	1,60
Oktober/October	2,58	1,75
November/November	2,31	1,63
Desember/December	1,52	1,43
<b>2017</b>	<b>1,89</b>	<b>1,58</b>
<b>2016</b>	<b>1,60</b>	<b>1,36</b>

Sumber/Source: Survei Perusahaan/Usaha Jasa Akomodasi/Accommodation Services Establishment Survey

**Tabel 8.1.3** **Persentase Tingkat Penghunian Kamar Hotel dan Akomodasi Lainnya Menurut Jenis Hotel dan Bulan di Kota Banjarbaru, 2017**

*Room Occupancy Rate of Hotels and Other Accommodations by Type of Accommodation and Month in Banjarbaru Municipality, 2017*

<b>Bulan Month</b>	<b>Hotel Berbintang Star Hotel</b>	<b>Hotel Nonbintang Nonstar Hotel</b>
<b>(1)</b>	<b>(2)</b>	<b>(3)</b>
Januari/January	36,31	19,64
Februari/February	41,61	21,60
Maret/March	47,55	29,50
April/April	52,27	32,22
Mei/May	53,22	25,30
Juni/June	42,63	24,70
Juli/July	43,96	38,95
Agustus/August	47,50	36,24
September/September	50,16	32,09
Oktober/October	59,50	34,14
November/November	57,37	30,12
Desember/December	53,77	38,86
<b>Jumlah/Total</b>	<b>48,79</b>	<b>30,43</b>
<b>2016</b>	<b>45,07</b>	<b>36,31</b>

Sumber/Source: Survei Perusahaan/Usaha Jasa Akomodasi/Accommodation Services Establishment Survey



**Tabel 8.1.4 Nama dan Alamat Hotel / Penginapan, Serta Jumlah Kamar Tersedia, 2017**  
**Name and Address of Hotel / Lodging, and Number of Available Room, 2017**

No	Nama Hotel / Penginapan Name of Hotel / Lodging	Alamat Address	Jumlah Kamar Number of Room	Keterangan Description
(1)	(2)	(3)	(4)	(5)
1	Hotel Novotel	Jl A. Yani Km 27 Kec. Landasan Ulin	198	Bintang 4
2	Hotel Q Grand Dafam Syariah	Jl. A. Yani Km. 36,8 Banjarbaru	45	Bintang 4
3	Hotel Permata In	Jl A. Yani Km 33	50	Bintang 3
4	Hotel Rodhita	Jl A. Yani Km. 35 No. 88	83	Bintang 3
5	Hotel Grand Permata In	Jl A. Yani Km 21 RT 01 RW 01 Kel. Landasan Ulin Utara, Kec. Liang Anggang	74	Bintang 3
6	Hotel Montana Syariah	Jl. Nangka No. 03 RT 05 RW 01 Kel. Guntung Paikat, Kec. Banjarbaru Selatan	52	Bintang 3
7	Hotel Jelita Bandara	Jl. Angkasa No. 17 RT 36 RW 07 Kel. Syamsuddin Noor	43	Bintang 3
8	Hotel Ratu Elok	Jl. Mistar Cokrokusumo No. 29A	38	Bintang 2
9	Hotel Banjar Permai	Jl. A. Yani Km 33,5 RT 03 RW 01	50	Bintang 1
10	Hotel Batung Batulis	Jl. A. Yani Km 36,5	34	Bintang 1
11	Hotel Griya Duta	Jl. A. Yani Km 36,8 No. 26 RT 02 RW 06	22	Bintang 1
12	Hotel Rahayu	Jl A. Yani Km 34	46	Melati 3
13	Hotel Noor Indah	Jl. A. Yani Km. 24,5 Kec. Landasan Ulin	21	Melati
14	The Herlina Hotel & Resort	Jl. Angkasa No 07 RT 18, Kel. Syamsuddin Noor, Kec. Landasan Ulin	20	Melati 3
15	Hotel Banjarbaru	Jl. A. Yani Timur No 02	20	Melati 1
16	Penginapan Eboni	Jl A. Yani Km 34,7	8	Melati
17	Hotel Alfin	Jl. Jati No 03 RT 01 RW 01 Kel. Kemuning	22	Melati 3
18	Hotel Shafwah Inn	Jl. P. Suriansyah No. 17	18	Melati
19	Hotel Batas Kota	Jl. A. Yani Km 36,5 No 01 Simpang IV	10	Melati 1
20	Hotel Istana Bunda	Jl. Tonhar RT 04/01 No. 24 Kel Syamsudin Noor	15	Melati 3
21	Hotel Anggrek	Jl. A. Yani Barat Km. 35 No. 12 RT 01 RW 01	5	Melati
22	Penginapan Salsabila	Jl. Angkasa Gg. Jambu No. 5A	7	Melati

Lanjutan Tabel / *Continued Table 8.1.4*

No	Nama Hotel / Penginapan <i>Name of Hotel / Lodging</i>	Alamat <i>Address</i>	Jumlah Kamar <i>Number of Room</i>	Keterangan <i>Description</i>
(1)	(2)	(3)	(4)	(5)
23	Penginapan Qarina	Jl P. Batur Barat No. 49	7	Non Klasifikasi
24	Penginapan Kasturi I	Jl Kasturi I RT 32/RW 07 Kel. Syamsudin Noor, Kec. Landasan Ulin	22	Akomodasi Lainnya
25	Penginapan Annorr	Jl. Komp. Pondok Sejahtera Blok A No 1 RT 30 RW 04 Kel. Guntung Manggis	14	Jasa Akomodasi Lainnya
26	Penginapan Wilis	Jl. Angkasa RT 36 RW 08 Kel. Syamsudin Noor Kec. Landasan Ulin	39	Non Klasifikasi
27	Penginapan Gatot	Jl. Angkasa No 33 RT 037 RW 008 Kel. Syamsudin Noor Kec. Landasan Ulin	10	Non Klasifikasi
28	Penginapan H. Handoko "HDK"	Jl. Angkasa No. 31 RT 37/RW 08 Kel Syamsudin Noor Kec Landasan Ulin	10	Non Klasifikasi
29	Penginapan Mba Ros	Jl. Kasturi I No. 12 RT/RW 7 Kel. Syamsudin Noor, Kec. Landasan Ulin	9	Non Klasifikasi
30	Penginapan Amy	Jl. Kasturi 1 Gg. 1 Rt.032/Rw07 Kel. Syamsudin Noor Kec. Landasan Ulin	6	Non Klasifikasi
31	Penginapan Elta	Jl. Angkasa No. 8 RT 36/RW 08 Kel Syamsudin Noor Kec Landasan Ulin	15	Jasa Akomodasi Lainnya
32	Penginapan Family	Jl. Angkasa Gg. Buntu No. 47 RT 36/RW 08 Kel Syamsudin Noor	5	Jasa Akomodasi Lainnya
33	Penginapan Baiti Jannati	Jl. Angkasa No 20 Kel. Syamsudin Noor Landasan Ulin	15	Jasa Akomodasi Lainnya
34	Penginapan QQ	Jl. Angkasa No. 30 RT 37/RW 08 Kel Syamsudin Noor Kec Landasan Ulin	7	Jasa Akomodasi Lainnya
35	Penginapan Winnardi	Jl. Kasturi I No 25 RT 37/RW 08 Kel. Syamsudin Noor, Kec. Landasan Ulin	9	Jasa Akomodasi Lainnya
36	Penginapan Garuda Guest House	Jl. Kasturi I Gg. 1 Rt, 32/Rw 07 Kel. Sungai Ulin Kec. Banjarbaru Utara	17	Non Klasifikasi
37	Riyadh Guest House	Jl. A. Yani Km 30,8 Komp Citra Megah Raya Blok B 34/35	33	Non Klasifikasi
38	Penginapan Viera	Jl. Panglima Batur Timur No 44 Pertokoan Awiyah	NA	Non Klasifikasi
39	Penginapan Cahaya Rahman	Jl. P. Suriansyah Ujung	10	Non Klasifikasi
40	Jessy Syariah Guest House	Jl. Mawar No 11 RT 03 RW 04 Kel. Komet	NA	Non Klasifikasi

Lanjutan Tabel / *Continued Table 8.1.4*

No	Nama Hotel / Penginapan <i>Name of Hotel / Lodging</i>	Alamat <i>Address</i>	Jumlah Kamar <i>Number of Room</i>	Keterangan <i>Description</i>
(1)	(2)	(3)	(4)	(5)
41	Hotel Weny Angkasa	Jl. Angkasa RT 36 RW 08 Syamsuddin Noor	NA	NA
42	Hotel Cempaka	Jl. Mistar Cokrokusumo No. 02	NA	NA
43	Penginapan Qarina	Jl. P. Batur Barat No. 49	36	NA
44	Berlian Homestay	Jl. P. Suriansyah No. 61	NA	NA
45	Duta Wisma	Jl. P. Suriansyah Ujung No. 15	NA	NA
46	Penginapan Baiti Jannati	Jl. Angkasa No. 20 Kel. Syamsuddin Noor	15	NA
47	CV. Arjuna MCPM	Jl. Kasturi I No. 57 RT 34 RW 07 Kel. Syamsuddin Noor	NA	Jasa Akomodasi Lainnya
48	Penginapan Sidomampir	Jl. Angkasa No. 68 RT 36 RW 08 Kel. Syamsuddin Noor	13	NA
49	Penginapan Wawan	Jl. Angkasa RT 36 RW 08 Kel. Syamsuddin Noor	13	NA
50	Zaffa Guest House	Jl. Kasturi I RT 31 RW 07 Kel. Syamsuddin Noor	16	Non Klasifikasi
51	Penginapan Ardhika	Jl. Angkasa Gg. Sawo No. 8 RT 21 RW 05 Kel. Syamsuddin Noor	NA	NA
52	Penginapan Nanda	Jl. Angkasa No. 03 RT 36 RW 08 Kel. Syamsuddin Noor	9	NA
53	PT. Villa Bungas Lestari	Jl. Vanili No. 07 Komp. Mekatama RT 28 RW 04 Kel. Guntung Manggis	NA	Jasa Akomodasi Lainnya
54	Fave Hotel Banjarbaru	Jl. A. Yani Km 32 RT 13 RW 06 Kel. Loktabat Utara	119	Bintang 3
55	Mahkota Syariah	Jl. A. Yani Km 32,5 No 02 RT 08 RW 10 Kel. Loktabat Utara	NA	NA
56	Scorpion Homestay	Jl. A. Yani Km 33,5 No 112 RT 03 RW 01, Kel. Loktabat Selatan	NA	NA
57	Al Anwari Homestay	Jl. Delima No 2 RT 02 RW 01 Kel. Guntung Paikat	NA	NA
58	Global Inn	Jl. A. Yani Km 33,5 RT 04 RW 02 Kel. Loktabat Utara	NA	NA

Sumber: Dinas Pemuda Olahraga, Kebudayaan dan Pariwisata Kota Banjarbaru

Source: Youth Sport, Cultural and Tourism Service of Banjarbaru

## 8.2 PARIWISATA/*TOURISM*

**Tabel 8.2.1 Nama dan Alamat Objek Wisata di Kota Banjarbaru, 2017**  
***Table Name And Address of Tourist Objects in Banjarbaru Municipality, 2017***

<b>No</b>	<b>Nama Objek Wisata</b>	<b>Alamat</b>
<b><i>No</i></b>	<b><i>Tourist Objects</i></b>	<b><i>Address</i></b>
<b>(1)</b>	<b>(2)</b>	<b>(3)</b>
1	Pumpung - Pendulangan Intan	Kel. Sungai Tiung, Kec. Cempaka
2	Hutan Pinus	Kel. Mentaos, Kec. Banjarbaru Utara
3	Danau Seran	Kel. Palam, Kec. Cempaka
4	Danau Caramin	Kel. Guntung Manggis, Kec. Landasan Ulin
5	Danau Galuh Cempaka	Kel. Palam, Kec. Cempaka
6	Rumah Pohon	Kel. Sungai Tiung, Kec. Cempaka
7	Danau Wisata Kota Citra	Kel. Landasan Ulin Utara, Kec. Liang Anggang
8	Lapangan Dr. Murjani	Jln. A. Yani Km 34 Kel. Komet
9	Kolam Renang Idaman	Jln. A. Yani Km 34 Kel. Guntung Paikat
10	Museum Lambung Mangkurat	Jln. A. Yani Km 36 Kel. Komet
11	Masjid Agung Al Munawarrah	Kel. Kemuning, Kec. Banjarbaru Selatan
12	Q-Mall	Kel. Sungai Ulin, Kec. Banjarbaru Utara
13	Tugu Simpang Empat Banjarbaru	Jln. A. Yani Km 36 Kel. Sungai Besar
14	Taman Van der Pijl	Jln. A. Yani Km 34 Kel. Komet
15	Taman Air Mancur	Jln. A. Yani Km 35 Kel. Komet
16	Taman Bougenvill	Kel. Komet, Kec. Banjarbaru Utara
17	Embung Sidodadi	Kel. Loktabat Selatan, Kec. Banjarbaru Selatan
18	Kebun Raya Banua	Kel. Palam, Kec. Cempaka
19	Amanah Borneo Park	Kel. Palam, Kec. Cempaka
20	Kolam Renang P. Antasari	Kel. Guntung Paikat, Kec. Banjarbaru Utara
21	Bekantan Park	Kel. Guntung Manggis, Kec. Landasan Ulin
22	Meek Farm	Kel. Guntung Manggis, Kec. Landasan Ulin
23	Kampung Pelangi	Kel. Guntung Paikat, Kec. Banjarbaru Utara
24	Kampung Pejabat	Kel. Loktabat Selatan, Kec. Banjarbaru Selatan
25	Kampung Purun	Kel. Palam, Kec. Cempaka

Lanjutan Tabel / *Continued Table 8.2.1*

No	Nama Objek Wisata	Alamat
<i>No</i>	<i>Tourist Objects</i>	<i>Address</i>
(1)	(2)	(3)
26	Kampung Iwak	Kel. Mentaos, Kec. Banjarbaru Utara
27	Kampung Pemuda	Kel. Sungai Ulin, Kec. Banjarbaru Utara
28	Kampung Herbal	Kel. Sungai Ulin, Kec. Banjarbaru Utara
29	Kampung Sayur	Kel. Landasan Ulin Utara, Kec. Liang Anggang
30	Kampung Pesona Kasturi	Kel. Syamsuddin Noor, Kec. Landasan Ulin

Sumber: Dinas Pemuda Olahraga, Kebudayaan dan Pariwisata Kota Banjarbaru

Source: Youth Sport, Cultural and Tourism Service of Banjarbaru

### 8.3 KESENIAN/ARTS

**Tabel 8.3.1 Organisasi Kesenian, Jenis dan Jumlah Anggotanya di Kecamatan Landasan Ulin, 2017**  
**Arts Organizations, Type, and Number of Member in Landasan Ulin Subdistrict, 2017**

<b>Nama Organisasi</b> <i>Name of Organizations</i>	<b>Jenis Kesenian</b> <i>Type of Arts</i>	<b>Alamat</b> <i>Address</i>	<b>Jumlah Anggota</b> <i>Members</i>
(1)	(2)	(3)	(4)
1. Repelita/Zonata	Orkes Melayu dangdut	Kelurahan Gt Payung	13
2. Sanggar Baras Kuning	Teater dan Seni Tari	Jl A Yani Km 27,5 Komp Mustika Griya II No 09	14
3. Sanggar Kharisma	Paduan Suara & Seni Tari	Jl Sidorejo RT 12/ III No 02 Gt Payung	15
4. Reog Ponorogo	Reog Ponorogo	Jl A Yani Km 22	25
5. Turunggo Pratiwi Putro	Kuda Lumping	Jl Gotong Royong No.45 Kelurahan Syamsudin Noor	40
6. Papan Lesehan Putri	Keroncong	Jl Sapta Marga RT.13 Guntung Payung	NA
7. Krido Budoyo	Kuda Lumping	-	40

Sumber: Dinas Pemuda Olahraga, Kebudayaan dan Pariwisata Kota Banjarbaru

Source: Youth Sport, Cultural and Tourism Service of Banjarbaru

**Tabel 8.3.2 Organisasi Kesenian, Jenis dan Jumlah Anggotanya di Kecamatan Liang Anggang, 2017**  
**Arts Organizations, Type, and Number of Member In Liang Anggang Subdistrict, 2017**

<b>Nama Organisasi</b> <i>Name of Organizations</i>	<b>Jenis Kesenian</b> <i>Type of Arts</i>	<b>Alamat</b> <i>Address</i>	<b>Jumlah Anggota</b> <i>Members</i>
(1)	(2)	(3)	(4)
1. Group Mayang Maurai	Musik Panting	Jl. Golf Landasan Ulin Utara	30
2. Ruhama Group	Rebana	Jl.A.Yani Km. 19 Landasan Ulin	14
3. Bernuansa Islam	Sinoman Haderah	Jl A Yani Km 17	30
4. Nurul Iman	Rebana	Paramuan RT 28 Landasan Ulin Tengah	13
5. Omeka	Orkes Melayu	Jl A Yani Km 19,5 Simpang Tiga Ulin Barat	15
6. Sanggar Kambang Rampai	Teater dan Seni Tari	Jl A. Yani Km 20 Landasan Ulin Barat	24
7. Turonggo Mudo	Kuda Lumping	Jl. Kurnia RT 04/RW 03 Landasan Ulin Utara	33
8. Singo Budoyo	Reog	Jl Kurnia Landasan Ulin Utara	50

Sumber: Dinas Pemuda Olahraga, Kebudayaan dan Pariwisata Kota Banjarbaru

Source: Youth Sport, Cultural and Tourism Service of Banjarbaru

**Tabel 8.3.3 Organisasi Kesenian, Jenis dan Jumlah Anggotanya di Kecamatan Cempaka, 2017**  
**Arts Organizations, Type, and Number of Member in Cempaka Subdistrict, 2017**

Nama Organisasi <i>Name of Organizations</i>		Jenis Kesenian <i>Type of Arts</i>	Alamat <i>Address</i>	Jumlah Anggota <i>Members</i>
(1)		(2)	(3)	(4)
1.	Al Mu'awanah	Maulid Habsyi	Kel.Cempaka Rt. 15 RW 05	25
2.	Aneka Group	Rebana (Qasidah Modern)	Kel. Cempaka	15
3.	Al Aman	Sinoman Haderah	Kel. Bangkal RT.8/RW 2 No. 49	40
4.	Nurul Hikmah	Rebana	Kel. Palam RT. 02 RW 01	15
5.	Arraudah	Maulid Habsyi	Kel. Cempaka Kertak Hanyar Baru	25
6.	Al Khairiyah	Rebana	Kel. Cempaka	15
7.	Asyafa'ah	Maulid Habsyi	Kel. Cempaka	25
8.	Sinar Muda	Rebana	Jl.Transmigrasi No.12	20
9.	Muhajirin	Maulid Habsyi	Kelurahan Palam RT 02 RW 01	20
10.	AL-Fatih Wal Imdad	Maulid Habsyi	Batu Ampar RT.28 RW.09	30
11.	Galuh Cempaka	Sanggar Tari Tradisional	Jl. Mistar Cokrokusumo, Perum Graha Citra Megah A10 RT 40 RW 11	NA

Sumber: Dinas Pemuda Olahraga, Kebudayaan dan Pariwisata Kota Banjarbaru

Source: Youth Sport, Cultural and Tourism Service of Banjarbaru



**Tabel 8.3.4 Organisasi Kesenian, Jenis dan Jumlah Anggotanya di Kecamatan Banjarbaru Utara, 2017**  
**Arts Organizations, Type, and Number of Member in Banjarbaru Utara Subdistrict, 2017**

<b>Nama Organisasi</b> <i>Name of Organizations</i>	<b>Jenis Kesenian</b> <i>Type of Arts</i>	<b>Alamat</b> <i>Address</i>	<b>Jumlah Anggota</b> <i>Members</i>
(1)	(2)	(3)	(4)
1. Galuh Diang Marindu	Musik Panting	Jl. Pangeran Suriansyah Ujung	15
2. Galuh Marikit	Tari	Jl. Pramuka No 16 Banjarbaru	20
3. Balahindang Dance	Tari	Jl. Pramuka No 16 Banjarbaru	20
4. Kesenian Sunda	Musik Calung	Jl. Ir. P.M. Noor Banjarbaru	15
5. Sanggar Sumber Indah	Musik Keroncong	Jl. Sumber Indah Komet	25
6. Sanggar Ganda Perwangi	Tari, Mamanda	Jl Barjad Pondok Satria Jaya No 19	20
7. Olsa Musik Entertainment	Musik	Komplek Sukarelawan Permai D.14 RT 45/10 Loktabat	3
8. Pelangi Entertainment	Seni Musik	Jl Kendedes Balitan III	3
9. Sanggar Ruhui Rahayu	Musik Panting	Jl. Gotong Royong	15
10. Sanggar Kambang Tigarun	Tari	Jl. Pramuka No 16	20
11. R & R	Modeling	Jl. Kebun Karet Murni No 17 Loktabat	20
12. B-Gren Agency	Modeling	Jl. Pangeran Suriansyah No. 8	20
13. Teater Banua Idaman	Teater	Jl. R.P Soeparto	30
14. Sanggar Rampak Tigaraun	Tari	Jl. A.Yani KM.35 Museum Lambung Mangkurat	30
15. Turunggo Suari Putri	Kuda Lumping	Jl.Perambaian RT.30 RW.07 Dukuh Jaya Kelurahan Sungai	48

Sumber: Dinas Pemuda Olahraga, Kebudayaan dan Pariwisata Kota Banjarbaru

Source: Youth Sport, Cultural and Tourism Service of Banjarbaru

**Tabel 8.3.5 Organisasi Kesenian, Jenis dan Jumlah Anggotanya di Kecamatan Banjarbaru Selatan, 2017**  
**Arts Organizations, Type, and Number of Member in Banjarbaru Selatan Subdistrict, 2017**

<b>Nama Organisasi</b> <i>Name of Organizations</i>	<b>Jenis Kesenian</b> <i>Type of Arts</i>	<b>Alamat</b> <i>Address</i>	<b>Jumlah Anggota</b> <i>Members</i>
(1)	(2)	(3)	(4)
1. Sanggar Pringgodani	Wayang Gong, Musik Panting, Tari Rebana	Jl. Al-Zafri Guntung Lua	20
2. Raudah	Rebana	Jl. Surabaya No 28 Komplek Klaus Reppe, Loktabat Selatan	15
3. Mandala	Musik Campur Sari	Jl. Komp. Beringin No.67 Sungai Besar, Kec. Banjarbaru Selatan	16
4. Bodoyo Manunggal	Musik Campur Sari	Sungai Besar, Kelapa Sawit	36
5. Eka Sari Putro	Kuda Lumping	Jl. Intan Sari II No 20, Kec. Banjarbaru Selatan	36
6. Marga Laras	Musik Campur Sari	Komplek Sidodadi, Loktabat Selatan	16
7. Sanggar Baimbai	Teater, Tari Banjar	Fak. Teknik Unlam Banjarbaru	16
8. Remaja Langgar Al-Ikhlas	Nasyid	Jl. Al-Zafri Guntung Lua	10
9. Sanggar Jaka Laras	Wayang Kulit Jawa	Jl. Sidodadi Loktabat Selatan	25
10. Sanggar Godong Kelor	Teater dan Sastra	Komplek Berlina Loktabat Selatan	20
11. Sanggar Kambang Mayang	Tari Banjar	Jl. Unlam III No. 68 Banjarbaru Selatan	20
12. Budoyo Mudo	Kuda Lumping	Jl. Sidodadi 1 RT 07 RW 05 Loktabat Selatan	36
13. Yakso Tawang Alun	Kuda Lumping	Jl. Ro. Ulin Gg. Sapta Warga RT 06 RW 02 Loktabat Selatan	36
14. Forum Komunikasi Lintas Paguyuban		Jl. Mistar Cokrokusumo	60

Sumber: Dinas Pemuda Olahraga, Kebudayaan dan Pariwisata Kota Banjarbaru

Source: Youth Sport, Cultural and Tourism Service of Banjarbaru



# TRANSPORTASI DAN KOMUNIKASI

## TRANSPORTATION AND COMMUNICATION

**196.231 Orang**  
Jumlah penumpang  
datang ke Bandar Udara  
Syamsudin Noor  
Banjarmasin Tertinggi  
(Juli 2017)

**443,338 km**  
Panjang jalan beraspal di  
Kota Banjarbaru

**881 Buah**  
Mobil sedan terdaftar  
di Banjarbaru tahun  
2017



**PENJELASAN TEKNIS**

1. **Kendaraan bermotor** adalah setiap kendaraan yang digerakkan oleh peralatan teknik yang ada pada kendaraan tersebut, biasanya digunakan untuk angkutan orang atau barang di atas jalan raya selain kendaraan yang berjalan di atas rel. Kendaraan bermotor yang dicatat adalah semua jenis kendaraan kecuali kendaraan bermotor TNI/Polri dan Korps Diplomatik.
2. **Mobil penumpang** adalah setiap kendaraan bermotor yang dilengkapi dengan tempat duduk untuk sebanyak-banyaknya delapan orang, tidak termasuk tempat duduk untuk pengemudi, baik dilengkapi atau tidak dilengkapi bagasi.
3. **Mobil bis** adalah setiap kendaraan bermotor yang dilengkapi dengan tempat duduk untuk lebih dari delapan orang, tidak termasuk tempat duduk untuk pengemudi, baik dilengkapi atau tidak dilengkapi bagasi.
4. **Mobil truk** adalah setiap kendaraan bermotor yang digunakan untuk angkutan barang, selain mobil penumpang, mobil bis dan

**TECHNICAL NOTES**

1. **Motor vehicles** are any kind of vehicles motorized by machine set up in those vehicles, they are usually used for transporting peoples or goods on roads except vehicles moving along a railway line. The data cover all kinds of motor vehicles except those belong to Indonesia Army Force Indonesian State Police and Diplomatic Corp.
2. **Passenger cars** are any motor vehicles with no more than eight seats, excluding seat for driver, it can be with or without hoot.
3. **Buses** are large passenger cars having seats for more than eight passengers, excluding seat for driver, it can be with or without hoot.
4. **Trucks** are any motor vehicles used to transport goods excluding passenger cars, buses, and motorcycles.

kendaraan bermotor roda dua.

5. **Kantor Pos** adalah tempat pemberi pelayanan komunikasi tertulis dan atau surat elektronik, layanan paket, layanan logistik, layanan transaksi keuangan, dan layanan keagenan pos untuk kepentingan umum Rumah pos berfungsi sama seperti kantor pos dan kantor pos pembantu, bedanya rumah pos biasanya terletak di daerah terpencil.
5. **Post Office** is a service provider facility of written communication and or electronic mail, parcel service, logistics services, financial transaction services, and postal services to the public Postal house has the same function as the post office and subsidiary of post office, the difference is that postal house is usually located in remote areas.

**ULASAN****DESCRIPTION****Jalan Raya**

Data panjang jalan yang diperoleh dari Dinas Pekerjaan Umum dan Perumahan Kota Banjarbaru dapat dilihat pada tabel 9.1.1 – 9.1.9. Pada tahun 2017 jalan yang sudah beraspal sepanjang 443,338 km, kerikil 43,785 km, dan sisanya tidak dapat dirinci 23,923 km.

**Roads**

*Length of road that obtained from Regional Shelter and Public Infrastructure of Banjarbaru, seen in Table 9.1.1 – 9.1.9. In 2017, road that asphalted as long as 443,338 km, pebbeld as long as 43,785 km, and can't be specified 23,923 km.*

**Angkutan Darat**

Data jumlah kendaraan baik umum maupun tidak umum tahun 2017 yang diperoleh dari UPPD Banjarbaru adalah sepeda motor ada sebanyak 91.818 buah, mini bus/micro bus ada 16.764 buah, bus 11 buah, pick up 4.526 buah, sedan 881 buah, jeep 1.891 buah, truk berjumlah 2.322 buah, dan kendaraan roda tiga 157 buah.

**Landways Transportations**

*Data of number of vehicles that was obtain in 2017 from UPPD Banjarbaru were 91,818 motorcycles; 16,764 minibuses/microbuses; 11 buses; 4,526 pick up vehicles; 881 sedans; 1,891 jeeps; 2,322 trucks; and 157 tricycles.*

**Angkutan Udara**

Jumlah penumpang pesawat udara yang berangkat dari Bandara Syamsudin Noor tahun 2017 sebanyak 1.780.846 orang dengan jumlah penumpang terbanyak di bulan Desember yaitu sebanyak 163.903 orang. Sedangkan jumlah penumpang yang datang ke Bandara Syamsudin Noor selama tahun 2017 sebanyak 1.807.844 orang dengan

**Airways Transportations**

*The number of passengers departed from Syamsudin Noor airport in 2017 was 1,780,846 passengers with the most in December that is 163,903 passengers. While the number of passengers arrived in Syamsudin Noor airport in 2017 was 1,807,844 passengers with the most in July that is 196,231 passengers.*



jumlah penumpang terbanyak di bulan Juli yaitu sebanyak 196.231 orang

**Pos**

Tahun 2017 PT. Pos Indonesia (Persero) memiliki 5 unit Kantor Pos Pembantu, yang tersebar di masing-masing kecamatan yang ada di kota Banjarbaru.

Kegiatan atau transaksi yang dilakukan dengan PT Pos Indonesia Banjarbaru di tahun 2017 cukup meningkat, hal ini terlihat dari peningkatan nilai penjualan benda pos maupun beberapa transaksi lainnya.

Penjualan benda pos meningkat dari 269.495 buah menjadi 2.633.598 buah di tahun 2017, dengan nilai Rp. 14.861.465.000,0. Peningkatan maupun penurunan transaksi di PT. Pos Indonesia bisa kita lihat pada tabel 9.4.1 sampai tabel 9.4.8 di bawah ini.

**Post**

*In 2017 PT. Pos Indonesia (Persero) has 5 units of Post Office Assistant, scattered in each subdistrict in Banjarbaru municipality.*

*Activities or transactions carried out by PT Pos Indonesia Banjarbaru in 2017 increase, it can be seen from the increase in the value of sales of postage and other transactions.*

*Sales postal was increased from 269,495 pieces to 2,633,598 pieces in 2017, with a value IDR 14,861,465,000. An increased or decreased transaction in PT. Pos Indonesia can be seen in Table 9.4.1 to table 9.4.8 below.*

## 9.1 JALAN / ROADS

**Tabel 9.1.1 Panjang Jalan Menurut Jenis Permukaan dan Pemerintahan yang Berwenang Mengelolanya di Kota Banjarbaru (km), 2017**  
***Length of Roads by Type of Surface and Level of Government Authority in Banjarbaru Municipality (km), 2017***

Jenis Permukaan <i>Type of Surface</i>	Pemerintahan yang Berwenang Mengelola <i>Level of Government Authority</i>			Jumlah <i>Total</i>
	Negara <i>State</i>	Provinsi <i>Province</i>	Kabupaten/Kota <i>Regency/City</i>	
(1)	(2)	(3)	(4)	(5)
a Diaspal/ <i>Aphalted</i>	26,500	63,562	443,338	533,400
b Batu/ <i>Stone</i>	-	-	-	-
c Kerikil/ <i>Pebble</i>	-	-	43,785	43,785
d Tanah/ <i>Soil</i>	-	-	44,229	44,229
e Tidak dirinci/ <i>Not Specified</i>	-	-	23,923	23,923
<b>Jumlah/<i>Total</i></b>	<b>26,500</b>	<b>63,562</b>	<b>555,275</b>	<b>645,337</b>

Sumber: Dinas Pekerjaan Umum dan Penataan Ruang Kota Banjarbaru

Source: Regional Public Works and Spatial Planning of Banjarbaru

**Tabel 9.1.2 Panjang Jalan Menurut Kondisi Jalan dan Pemerintahan yang Berwenang Mengelolanya di Kota Banjarbaru (km), 2017**  
***Length of Roads by Conditions and Level of Government Authority in Banjarbaru Municipality (km), 2017***

Jenis Permukaan <i>Type of Surface</i>	Pemerintahan yang Berwenang Mengelola <i>Level of Government Authority</i>			
	Negara <i>State</i>	Provinsi <i>Province</i>	Kabupaten/Kota <i>Regency/City</i>	Jumlah <i>Total</i>
(1)	(2)	(3)	(4)	(5)
a Baik/ <i>Good</i>	26,500	47,901	410,851	485,252
b Sedang/ <i>Moderate</i>	-	15,661	59,356	75,017
c Rusak/ <i>Damage</i>	-	-	57,860	57,860
d Rusak Berat/ <i>Heavy Damage</i>	-	-	27,208	27,208
<b>Jumlah/<i>Total</i></b>	<b>26,500</b>	<b>63,562</b>	<b>555,275</b>	<b>645,337</b>

Sumber: Dinas Pekerjaan Umum dan Penataan Ruang Kota Banjarbaru

Source: *Regional Public Works and Spatial Planning of Banjarbaru*

**Tabel 9.1.3 Panjang Jalan Menurut Kelas Jalan dan Pemerintahan yang Berwenang Mengelolanya di Kota Banjarbaru (km), 2017**  
**Table Length of Roads by Class of Roads and Level of Government Authority in Banjarbaru Municipality (km), 2017**

Jenis Permukaan <i>Type of Surface</i>	Pemerintahan yang Berwenang Mengelola <i>Level of Government Authority</i>			
	Negara <i>State</i>	Provinsi <i>Province</i>	Kabupaten/Kota <i>Regency/City</i>	Jumlah <i>Total</i>
(1)	(2)	(3)	(4)	(5)
a Kelas I	-	-	-	-
b Kelas II	26,500	-	-	26,500
c Kelas III	-	63,562	555,275	618,837
d Kelas IIIa	-	-	-	-
e Kelas IIIb	-	-	-	-
f Kelas IIIc	-	-	-	-
g Kelas tidak dirinci	-	-	-	-
<b>Jumlah/Total</b>	<b>26,500</b>	<b>63,562</b>	<b>555,275</b>	<b>645,337</b>

Sumber: Dinas Pekerjaan Umum dan Penataan Ruang Kota Banjarbaru

Source: Regional Public Works and Spatial Planning of Banjarbaru

**Tabel 9.1.4 Panjang Jalan Kota Menurut Jenis Permukaan Dirinci Setiap Kecamatan (km), 2017**  
**Length of City Roads by Type of Surface and Subdistrict (km), 2017**

Kecamatan Subdistrict	Aspal Asphalted	Batu Stone	Kerikil Pebble	Tanah Soil	Tidak Dirinci Not Specified	Jumlah Total
(1)	(2)	(3)	(4)	(5)	(6)	(7)
01 Landasan Ulin	118,638	0	10,794	18,305	13,063	160,800
02 Liang Anggang	60,892	0	13,568	7,095	0	81,555
03 Cempaka	96,819	0	13,569	8,210	8,600	127,198
04 Banjarbaru Utara	93,108	0	5,462	7,011	2,260	107,841
05 Banjarbaru Selatan	73,881	0	0,392	3,608	0	77,881
<b>Jumlah/Total</b>	<b>443,338</b>	<b>0</b>	<b>43,785</b>	<b>44,229</b>	<b>23,923</b>	<b>555,275</b>
<b>2016</b>	<b>442,856</b>	<b>0</b>	<b>42,556</b>	<b>43,953</b>	<b>25,910</b>	<b>555,275</b>
<b>2015</b>	<b>449,586</b>	<b>0</b>	<b>2,00</b>	<b>63,589</b>	<b>0</b>	<b>515,175</b>
<b>2014</b>	<b>462,809</b>	<b>10,422</b>	<b>0</b>	<b>41,944</b>	<b>0</b>	<b>515,175</b>
<b>2013</b>	<b>426,940</b>	<b>21,800</b>	<b>0</b>	<b>50,415</b>	<b>9,358</b>	<b>508,513</b>

Sumber: Dinas Pekerjaan Umum dan Penataan Ruang Kota Banjarbaru

Source: Regional Public Works and Spatial Planning of Banjarbaru

**Tabel 9.1.5 Panjang Jalan Beraspal Menurut Kondisi Jalan Setiap Kecamatan (km), 2017**  
***Length of Asphalted Roads by Condition and Subdistrict (km), 2017***

Kecamatan <i>Subdistrict</i>	Kondisi Jalan Beraspal <i>Condition of Asphalted Road</i>				Jumlah <i>Total</i>
	Baik <i>Good</i>	Sedang <i>Moderate</i>	Rusak <i>Damage</i>	R Berat <i>Heavy Damage</i>	
(1)	(2)	(3)	(4)	(5)	(6)
01 Landasan Ulin	103,224	10,176	5,079	0,159	118,638
02 Liang Anggang	50,747	2,774	7,109	0,262	60,892
03 Cempaka	70,557	13,346	9,458	3,458	96,819
04 Banjarbaru Utara	76,050	7,219	8,889	0,950	93,108
05 Banjarbaru Selatan	67,148	5,833	0,900	-	73,881
<b>Jumlah/Total</b>	<b>367,726</b>	<b>39,348</b>	<b>31,435</b>	<b>4,829</b>	<b>443,338</b>
<b>2016</b>	<b>361,218</b>	<b>46,096</b>	<b>32,524</b>	<b>3,018</b>	<b>442,856</b>
<b>2015</b>	<b>360,169</b>	<b>58,860</b>	<b>28,035</b>	<b>2,522</b>	<b>449,586</b>
<b>2014</b>	<b>323,292</b>	<b>81,002</b>	<b>52,079</b>	<b>6,436</b>	<b>462,809</b>
<b>2013</b>	<b>295,516</b>	<b>76,251</b>	<b>55,173</b>	<b>-</b>	<b>426,940</b>

Sumber: Dinas Pekerjaan Umum dan Penataan Ruang Kota Banjarbaru

Source: Regional Public Works and Spatial Planning of Banjarbaru

TRANSPORTATION AND COMMUNICATION

**Tabel 9.1.6 Panjang Jalan Batu Menurut Kondisi Jalan Setiap Kecamatan (km), 2017**  
**Table Length of Stone Roads by Condition and Subdistrict (km), 2017**

Kecamatan Subdistrict	Kondisi Jalan Batu Condition of Stone Road				Jumlah Total
	Baik Good	Sedang Moderate	Rusak Damage	R Berat Heavy Damage	
(1)	(2)	(3)	(4)	(5)	(6)
01 Landasan Ulin	-	-	-	-	-
02 Liang Anggang	-	-	-	-	-
03 Cempaka	-	-	-	-	-
04 Banjarbaru Utara	-	-	-	-	-
05 Banjarbaru Selatan	-	-	-	-	-
<b>Jumlah/Total</b>	-	-	-	-	-
<b>2016</b>	-	-	-	-	-
<b>2015</b>	-	-	-	-	-
<b>2014</b>	<b>3,360</b>	<b>3,431</b>	<b>0,365</b>	<b>3,266</b>	<b>10,422</b>
<b>2013</b>	<b>14,738</b>	<b>3,431</b>	<b>3,631</b>	-	<b>21,800</b>

Sumber: Dinas Pekerjaan Umum dan Penataan Ruang Kota Banjarbaru

Source: Regional Public Works and Spatial Planning of Banjarbaru

**Tabel 9.1.7 Panjang Jalan Kerikil Menurut Kondisi Jalan Setiap Kecamatan (km), 2017**  
**Length of Pebble Roads by Condition and Subdistrict (km), 2017**

Kecamatan Subdistrict	Kondisi Jalan Kerikil Condition of Pebble Road				Jumlah Total
	Baik Good	Sedang Moderate	Rusak Damage	R Berat Heavy Damage	
(1)	(2)	(3)	(4)	(5)	(6)
01 Landasan Ulin	2,473	1,980	6,341	-	10,794
02 Liang Anggang	9,328	3,404	0,836	-	13,568
03 Cempaka	10,529	1,634	1,090	0,316	13,569
04 Banjarbaru Utara	0,958	0,192	4,312	-	5,462
05 Banjarbaru Selatan	0,294	0,098	-	-	0,392
<b>Jumlah/Total</b>	<b>23,582</b>	<b>7,308</b>	<b>12,579</b>	<b>0,316</b>	<b>43,785</b>
<b>2016</b>	<b>25,260</b>	<b>8,739</b>	<b>8,011</b>	<b>0,547</b>	<b>42,556</b>
<b>2015</b>	<b>2,00</b>	<b>-</b>	<b>-</b>	<b>-</b>	<b>-</b>
<b>2014</b>	<b>-</b>	<b>-</b>	<b>-</b>	<b>-</b>	<b>-</b>
<b>2013</b>	<b>-</b>	<b>-</b>	<b>-</b>	<b>-</b>	<b>-</b>

Sumber: Dinas Pekerjaan Umum dan Penataan Ruang Kota Banjarbaru

Source: Regional Public Works and Spatial Planning of Banjarbaru



**Tabel 9.1.8 Panjang Jalan Tanah Menurut Kondisi Jalan dan Kecamatan (km), 2017**  
**Table Length of Soil Roads by Condition and Subdistrict (km), 2017**

Kecamatan Subdistrict	Kondisi Jalan Tanah Condition of Soil Road				Jumlah Total
	Baik Good	Sedang Moderate	Rusak Damage	R Berat Heavy Damage	
(1)	(2)	(3)	(4)	(5)	(6)
01 Landasan Ulin	4,211	7,697	5,929	0,468	18,305
02 Liang Anggang	5,414	1,175	0,506	-	7,095
03 Cempaka	3,867	1,402	0,534	2,407	8,210
04 Banjarbaru Utara	0,562	1,924	0,574	3,951	7,011
05 Banjarbaru Selatan	1,650	0,484	0,649	0,825	3,608
<b>Jumlah/Total</b>	<b>15,704</b>	<b>12,682</b>	<b>8,192</b>	<b>7,651</b>	<b>44,229</b>
<b>2015</b>	<b>14,849</b>	<b>8,560</b>	<b>11,091</b>	<b>9,454</b>	<b>43,953</b>
<b>2014</b>	<b>15,407</b>	<b>4,007</b>	<b>31,925</b>	<b>12,251</b>	<b>63,589</b>
<b>2013</b>	<b>6,046</b>	<b>5,981</b>	<b>25,146</b>	<b>4,771</b>	<b>41,994</b>
<b>2012</b>	<b>-</b>	<b>5,189</b>	<b>39,381</b>	<b>5,845</b>	<b>50,415</b>

Sumber: Dinas Pekerjaan Umum dan Penataan Ruang Kota Banjarbaru

Source: Regional Public Works and Spatial Planning of Banjarbaru

**Tabel 9.1.9 Panjang Jalan Tidak Dirinci Menurut Kondisi Jalan dan Kecamatan (km), 2017**  
***Length of Unspecified Roads by Condition and Subdistrict (km), 2017***

Kecamatan <i>Subdistrict</i>	Kondisi Jalan Belum Dapat Dirinci <i>Condition of Unspecified Road</i>				Jumlah <i>Total</i>
	Baik <i>Good</i>	Sedang <i>Moderate</i>	Rusak <i>Damage</i>	R Berat <i>Heavy Damage</i>	
(1)	(2)	(3)	(4)	(5)	(6)
01 Landasan Ulin	0,109	0,018	5,499	7,437	13,063
02 Liang Anggang	-	-	-	-	-
03 Cempaka	3,730	-	0,155	4,715	8,600
04 Banjarbaru Utara	-	-	-	2,260	2,260
05 Banjarbaru Selatan	-	-	-	-	-
<b>Jumlah/Total</b>	<b>3,839</b>	<b>0,018</b>	<b>5,654</b>	<b>14,412</b>	<b>23,923</b>

Sumber: Dinas Pekerjaan Umum dan Penataan Ruang Kota Banjarbaru

Source: Regional Public Works and Spatial Planning of Banjarbaru

**9.2 ANGKUTAN DARAT / LANDWAYS TRANSPORTATIONS**

**Tabel 9.2.1 Jumlah Kendaraan Roda Dua dan Roda Empat Pendaftaran Ulang dan Pendaftaran Baru Pada UPPD Banjarbaru Dirinci Menurut Jenisnya Tahun 2013-2017**  
*Number of Two Wheels and Four Wheels Vehicles, ReRegistration and New Registration at UPPD of Banjarbaru Specified by Type, 2013-2017*

Jenis Kendaraan <i>Type of Vehicles</i>	Jumlah Kendaraan (Buah)/ <i>Number of Vehicles (Unit)</i>				
	2013	2014	2015	2016	2017
(1)	(2)	(3)	(4)	(5)	(6)
01 Sepeda Motor	100 831	102 305	82 205	NA	91 818
02 Mini Bus/Micro Bus	11 594	12 138	12 768	NA	16 764
03 Bus	17	10	54	NA	11
04 Pick Up	4 344	3 980	4 277	NA	4 526
05 Sedan	1 258	893	839	NA	881
06 Jeep	1 705	1 610	1 505	NA	1 891
07 Truck	2 721	2 254	1 728	NA	2 322
08 Roda Tiga	212	190	173	NA	157

Sumber: Unit Pelayanan Pendapatan Daerah (UPPD) Banjarbaru

Source: Revenue Service Units of Banjarbaru

**Tabel 9.2.2 Jumlah Kendaraan Roda Dua dan Roda Empat Pendaftaran Ulang Pada UPPD Banjarbaru Dirinci Menurut Jenisnya, 2013-2017**  
***Number of Two Wheels and Four Wheels Vehicles Re-registration at UPPD of Banjarbaru Specified by Type, 2013-2017***

Jenis Kendaraan <i>Type of Vehicles</i>	Jumlah Kendaraan (Buah)/ <i>Number of Vehicles (Unit)</i>				
	2013	2014	2015	2016	2017
	(1)	(2)	(3)	(4)	(5)
01 Sepeda Motor	86 723	89 693	72 517	NA	NA
02 Mini Bus/Micro Bus	9 751	9 983	10 440	NA	NA
03 Bus	16	10	36	NA	NA
04 Pick Up	3 661	3 271	3 647	NA	NA
05 Sedan	932	851	798	NA	NA
06 Jeep	1 518	1 463	1 402	NA	NA
07 Truck	2 395	2 078	1 593	NA	NA
08 Roda Tiga	135	96	118	NA	NA

Sumber: Unit Pelayanan Pendapatan Daerah (UPPD) Banjarbaru

Source: Revenue Service Units of Banjarbaru

**Tabel 9.2.3 Jumlah Kendaraan Roda Dua dan Roda Empat Pendaftaran Baru Pada UPPD Banjarbaru Dirinci Menurut Jenisnya, 2013-2017**  
**Number of Two Wheels and Four Wheels Vehicles New Registration at UPPD of Banjarbaru Specified by Type, 2013-2017**

Jenis Kendaraan Type of Vehicles	Jumlah Kendaraan (Buah) Number of Vehicles (Unit)				
	2013	2014	2015	2016	2017
	(1)	(2)	(3)	(4)	(5)
01 Sepeda Motor	14 108	12 612	9 688	NA	NA
02 Mini Bus/Micro Bus	1 843	2 155	2 328	NA	NA
03 Bus	1	0	18	NA	NA
04 Pick Up	683	709	630	NA	NA
05 Sedan	326	42	41	NA	NA
06 Jeep	187	147	103	NA	NA
07 Truck	326	176	135	NA	NA
08 Roda Tiga	77	94	55	NA	NA

Sumber: Unit Pelayanan Pendapatan Daerah (UPPD) Banjarbaru

Source: Revenue Service Units of Banjarbaru

### 9.3 ANGKUTAN UDARA / AIRWAYS TRANSPORTATIONS

**Tabel 9.3.1** Arus Lalulintas Penumpang Berangkat dari dan Datang ke Syamsudin Noor Banjarmasin Setiap Bulan, 2017  
**Table** *Departure Passenger Traffic Flow Departure From/Arrive to Syamsudin Noor Airport of Banjarmasin by Month, 2017*

Bulan Month	Berangkat dari Departure From	Datang ke Arrive To
(1)	(2)	(3)
1 Januari/January	158 246	153 753
2 Februari/February	132 821	131 804
3 Maret/March	142 388	142 861
4 April/April	142 309	144 205
5 Mei/May	148 573	144 432
6 Juni/June	148 734	117 252
7 Juli/July	155 543	196 231
8 Agustus/August	139 370	151 121
9 September/September	147 550	157 608
10 Oktober/October	147 772	154 223
11 November/November	153 637	155 673
12 Desember/December	163 903	158 681
<b>Jumlah/Total</b>	<b>1 780 846</b>	<b>1 807 844</b>
<b>2016</b>	<b>1 757 910</b>	<b>1 764 758</b>
<b>2015</b>	<b>1 731 874</b>	<b>1 739 587</b>
<b>2014</b>	<b>1 820 114</b>	<b>1 816 330</b>
<b>2013</b>	<b>1 930 323</b>	<b>1 918 440</b>

Sumber: Bandar Udara Syamsudin Noor Banjarmasin

Source: Syamsudin Noor Air Port Banjarmasin

**Tabel 9.3.2 Arus Lalulintas Penumpang Berangkat dari Bandar Udara Syamsudin Noor Banjarmasin Menurut Kelompok Umur Setiap Bulan, 2017**  
**Monthly Passenger Traffic Flow Departure From Syamsudin Noor Airport of Banjarmasin by Age Groups, 2017**

Bulan Month	Kelompok Umur Age Groups			Jumlah Total
	Dewasa Adult	Anak-anak Children	Bayi Infant	
(1)	(2)	(3)	(4)	(5)
1 Januari/January	151 579	4 294	2 373	158 246
2 Februari/February	127 610	3 323	1 888	132 821
3 Maret/March	137 777	2 733	1 878	142 388
4 April/April	137 434	2 795	2 080	142 309
5 Mei/May	143 566	2 834	2 173	148 573
6 Juni/June	138 987	5 912	3 835	148 734
7 Juli/July	148 358	4 311	2 874	155 543
8 Agustus/August	135 126	2 263	1 981	139 370
9 September/September	142 331	3 037	2 182	147 550
10 Oktober/October	143 516	2 340	1 916	147 772
11 November/November	149 200	2 463	1 974	153 637
12 Desember/December	156 106	5 158	2 639	163 903
<b>Jumlah/Total</b>	<b>1 711 590</b>	<b>41 463</b>	<b>27 793</b>	<b>1 780 846</b>
<b>2016</b>	<b>1 683 452</b>	<b>48 364</b>	<b>26 094</b>	<b>1 757 910</b>
<b>2015</b>	<b>1 666 620</b>	<b>38 266</b>	<b>26 988</b>	<b>1 731 874</b>
<b>2014</b>	<b>1 769 217</b>	<b>21 730</b>	<b>29 167</b>	<b>1 820 114</b>
<b>2013</b>	<b>1 871 163</b>	<b>28 655</b>	<b>30 505</b>	<b>1 930 323</b>

Sumber: Bandar Udara Syamsudin Noor Banjarmasin

Source: Syamsudin Noor Air Port Banjarmasin

**Tabel 9.3.3 Arus Lalulintas Penumpang Datang Ke Bandar Udara Syamsudin Noor Banjarmasin Menurut Kelompok Umur Setiap Bulan, 2017**  
**Monthly Passenger Traffic Flow Arrive To Syamsudin Noor Airport Banjarmasin by Age Groups, 2017**

Bulan Month	Kelompok Umur Age Groups			Jumlah Total
	Dewasa Adult	Anak-anak Children	Bayi Infant	
(1)	(2)	(3)	(4)	(5)
1 Januari/January	148 693	2 953	2 107	153 753
2 Februari/February	126 795	3 163	1 846	131 804
3 Maret/March	138 300	2 886	1 675	142 861
4 April/April	138 886	3 368	1 951	144 205
5 Mei/May	139 788	2 936	1 708	144 432
6 Juni/June	109 424	5 392	2 436	117 252
7 Juli/July	183 094	8 822	4 315	196 231
8 Agustus/August	145 637	3 308	2 176	151 121
9 September/September	150 914	4 114	2 580	157 608
10 Oktober/October	149 143	3 065	2 015	154 223
11 November/November	150 603	3 131	1 939	155 673
12 Desember/December	151 074	5 159	2 448	158 681
<b>Jumlah/Total</b>	<b>1 732 351</b>	<b>48 297</b>	<b>27 196</b>	<b>1 807 844</b>
<b>2016</b>	<b>1 695 020</b>	<b>44 325</b>	<b>25 413</b>	<b>1 764 758</b>
<b>2015</b>	<b>1 678 349</b>	<b>38 341</b>	<b>22 897</b>	<b>1 739 587</b>
<b>2014</b>	<b>1 751 869</b>	<b>35 762</b>	<b>28 699</b>	<b>1 816 330</b>
<b>2013</b>	<b>1 849 771</b>	<b>38 665</b>	<b>30 004</b>	<b>1 918 440</b>

Sumber: Bandar Udara Syamsudin Noor Banjarmasin

Source: Syamsudin Noor Air Port Banjarmasin



**Tabel 9.3.4 Arus Lalulintas Penumpang yang Berangkat Dari Bandar Udara Syamsudin Noor Banjarmasin Menurut Asal-Tujuan Setiap Bulan, 2017**  
**Monthly Passengers Traffic Flow Departing From Syamsudin Noor Airport Banjarmasin by Origin-Destination, 2017**

Bulan Month	Asal – Tujuan Origin-Destination			
	Jakarta	Surabaya	Semarang	Balikpapan
(1)	(2)	(3)	(4)	(5)
1 Januari/January	54 928	51 580	5 799	16 317
2 Februari/February	46 434	44 641	5 159	13 543
3 Maret/March	54 961	44 165	3 967	15 389
4 April/April	57 590	44 338	4 344	15 496
5 Mei/May	60 480	46 749	3 964	15 401
6 Juni/June	57 622	47 234	5 637	13 451
7 Juli/July	59 586	50 773	3 730	16 417
8 Agustus/August	55 708	41 879	3 725	14 747
9 September/September	56 727	48 393	4 248	15 136
10 Oktober/October	61 712	46 247	3 665	15 274
11 November/November	62 604	48 905	6 770	13 775
12 Desember/December	66 597	49 063	9 569	15 109
<b>Jumlah/Total</b>	<b>694 949</b>	<b>564 237</b>	<b>60 577</b>	<b>180 055</b>
<b>2016</b>	<b>612 774</b>	<b>585 371</b>	<b>64 477</b>	<b>176 879</b>
<b>2015</b>	<b>622 429</b>	<b>574 966</b>	<b>66 514</b>	<b>162 673</b>
<b>2014</b>	<b>634 417</b>	<b>660 420</b>	<b>65 138</b>	<b>165 220</b>
<b>2013</b>	<b>703 079</b>	<b>689 757</b>	<b>67 972</b>	<b>148 723</b>

Sumber: Bandar Udara Syamsudin Noor Banjarmasin

Source: Syamsudin Noor Air Port Banjarmasin

Tabel Lanjutan/*Continued Table 9.3.4*

Bulan Month	Asal – Tujuan Origin-Destination			Jumlah Total
	Yogyakarta	Makassar	Lainnya	
(1)	(6)	(7)	(8)	(9)
1 Januari/ <i>January</i>	16 245	3 159	9 948	158 246
2 Februari/ <i>February</i>	12 881	1 980	8 183	132 821
3 Maret/ <i>March</i>	7 348	2 053	14 505	142 388
4 April/ <i>April</i>	7 258	1 797	11 486	142 309
5 Mei/ <i>May</i>	7 555	2 013	12 411	148 573
6 Juni/ <i>June</i>	9 997	3 581	11 212	148 734
7 Juli/ <i>July</i>	9 343	4 043	11 651	155 543
8 Agustus/ <i>August</i>	8 057	2 879	12 375	139 370
9 September/ <i>September</i>	6 270	4 255	12 521	147 550
10 Oktober/ <i>October</i>	5 999	4 526	10 349	147 772
11 November/ <i>November</i>	6 414	4 687	10 482	153 637
12 Desember/ <i>December</i>	6 513	6 357	10 695	163 903
<b>Jumlah/Total</b>	<b>103 880</b>	<b>41 330</b>	<b>135 818</b>	<b>1 780 846</b>
<b>2016</b>	<b>168 516</b>	<b>30 467</b>	<b>118 426</b>	<b>1 757 910</b>
<b>2015</b>	<b>165 582</b>	<b>19 228</b>	<b>120 482</b>	<b>1 731 874</b>
<b>2014</b>	<b>144 338</b>	<b>2 128</b>	<b>148 453</b>	<b>1 820 114</b>
<b>2013</b>	<b>136 996</b>	<b>27 295</b>	<b>156 501</b>	<b>1 930 323</b>

Sumber: Bandar Udara Syamsudin Noor Banjarmasin

Source: Syamsudin Noor Air Port Banjarmasin

**Tabel 9.3.5 Arus Lalulintas Penumpang yang Datang Ke Bandar Udara Syamsudin Noor Banjarmasin Menurut Asal - Tujuan Setiap Bulan, 2017**  
**Monthly Passengers Traffic Flow Coming To Syamsudin Noor Airport Banjarmasin by Origin - Destination, 2017**

Bulan Month	Asal – Tujuan Origin-Destination			
	Jakarta	Surabaya	Semarang	Balikpapan
(1)	(2)	(3)	(4)	(5)
1 Januari/January	53 454	47 565	5 544	16 553
2 Februari/February	45 416	41 858	4 921	14 779
3 Maret/March	56 715	43 058	3 747	15 017
4 April/April	58 136	44 091	3 091	16 532
5 Mei/May	60 077	43 026	3 208	15 730
6 Juni/June	46 803	32 657	2 497	15 045
7 Juli/July	79 938	59 924	5 198	16 970
8 Agustus/August	57 116	46 894	5 148	16 464
9 September/September	59 018	51 497	5 543	16 321
10 Oktober/October	61 902	46 554	4 746	16 751
11 November/November	62 234	47 196	7 010	15 355
12 Desember/December	62 925	45 542	8 748	16 708
<b>Jumlah/Total</b>	<b>703 734</b>	<b>549 844</b>	<b>59 401</b>	<b>192 225</b>
<b>2016</b>	<b>609 476</b>	<b>567 071</b>	<b>61 778</b>	<b>188 894</b>
<b>2015</b>	<b>627 165</b>	<b>554 014</b>	<b>63 484</b>	<b>166 688</b>
<b>2014</b>	<b>627 644</b>	<b>630 818</b>	<b>62 930</b>	<b>173 927</b>
<b>2013</b>	<b>707 210</b>	<b>657 318</b>	<b>65 878</b>	<b>160 347</b>

Tabel Lanjutan/*Continued Table 9.3.5*

Bulan Month	Asal – Tujuan Origin -Destination			Jumlah Total
	Yogyakarta	Makassar	Lainnya	
(1)	(6)	(7)	(8)	(9)
1 Januari/January	15 560	2 974	12 103	153 753
2 Februari/February	11 732	1 796	11 302	131 804
3 Maret/March	7 258	2 366	14 700	142 861
4 April/April	6 135	2 131	14 089	144 205
5 Mei/May	6 363	2 347	13 681	144 432
6 Juni/June	6 357	2 737	11 156	117 252
7 Juli/July	8 555	4 737	20 909	196 231
8 Agustus/August	6 250	2 620	16 629	151 121
9 September/September	6 353	4 237	14 657	157 608
10 Oktober/October	6 545	4 311	13 414	154 223
11 November/November	6 365	4 820	12 693	155 673
12 Desember/December	6 421	4 885	13 452	158 681
<b>Jumlah/Total</b>	<b>93 894</b>	<b>39 961</b>	<b>168 785</b>	<b>1 807 844</b>
<b>2016</b>	<b>163 280</b>	<b>29 827</b>	<b>147 432</b>	<b>1 764 758</b>
<b>2015</b>	<b>161 071</b>	<b>18 560</b>	<b>148 605</b>	<b>1 739 587</b>
<b>2014</b>	<b>142 389</b>	<b>1 678</b>	<b>176 944</b>	<b>1 816 330</b>
<b>2013</b>	<b>131 386</b>	<b>26 388</b>	<b>169 913</b>	<b>1 918 440</b>

Sumber: Bandar Udara Syamsudin Noor Banjarmasin

Source: Syamsudin Noor Air Port Banjarmasin

TRANSPORTATION AND COMMUNICATION

**Tabel 9.3.6 Arus Lalulintas Bagasi, Kargo dan Pos yang Keluar/Berangkat dari Bandar Udara Syamsudin Noor Banjarmasin (Kilogram), 2017**  
**Traffic Flow of Baggage, Cargo and Post That Exit/Departure From Syamsudin Noor Airport of Banjarmasin (Kilograms), 2017**

Bulan Month	Bagasi Baggage	Kargo Cargo	P O S Post	Jumlah Total
(1)	(2)	(3)	(4)	(5)
1 Januari/January	951 141	743 352	-	1 694 493
2 Februari/February	773 929	624 556	-	1 398 485
3 Maret/March	579 669	471 967	-	1 051 636
4 April/April	837 125	502 444	-	1 339 569
5 Mei/May	923 669	617 971	-	1 541 640
6 Juni/June	1 045 298	420 431	-	1 465 729
7 Juli/July	1 075 008	409 483	-	1 484 491
8 Agustus/August	847 485	392 520	-	1 240 005
9 September/September	939 065	325 052	-	1 264 117
10 Oktober/October	849 589	395 347	-	1 244 936
11 November/November	871 619	473 603	-	1 345 222
12 Desember/December	1 042 420	646 395	-	1 688 815
<b>Jumlah/Total</b>	<b>10 736 017</b>	<b>6 023 121</b>	<b>-</b>	<b>16 759 138</b>
<b>2016</b>	<b>8 045 295</b>	<b>10 508 060</b>	<b>-</b>	<b>18 553 355</b>
<b>2015</b>	<b>10 734 440</b>	<b>6 934 854</b>	<b>-</b>	<b>17 669 294</b>
<b>2014</b>	<b>10 612 017</b>	<b>6 386 003</b>	<b>-</b>	<b>16 998 020</b>
<b>2013</b>	<b>11 131 932</b>	<b>4 773 221</b>	<b>8 436</b>	<b>15 913589</b>

Sumber: Bandar Udara Syamsudin Noor Banjarmasin

Source: Syamsudin Noor Air Port Banjarmasin

**Tabel 9.3.7 Arus Lalulintas Bagasi, Kargo dan Pos yang Datang Ke Bandar Udara Syamsudin Noor Banjarmasin Setiap Bulan, 2017**

*Monthly Traffic Flow Baggage, Cargo and Post That Arrive To Syamsudin Noor Airport of Banjarmasin, 2017*

Bulan Month	Bagasi Baggage	Kargo Cargo	P O S Post	Jumlah Total
(1)	(2)	(3)	(4)	(5)
1 Januari/January	1 138 108	1 313 550	-	2 451 658
2 Februari/February	908 982	1 075 980	-	1 984 962
3 Maret/March	780 715	1 319 553	-	2 100 268
4 April/April	1 077 262	1 372 143	-	2 449 405
5 Mei/May	1 100 123	1 498 962	-	2 599 085
6 Juni/June	961 646	1 353 014	-	2 314 660
7 Juli/July	1 648 008	1 370 761	-	3 018 769
8 Agustus/August	1 108 822	1 521 654	-	2 630 476
9 September/September	1 171 930	1 343 371	-	2 515 301
10 Oktober/October	1 076 119	1 554 854	-	2 630 973
11 November/November	1 197 177	1 569 688	-	2 766 865
12 Desember/December	1 217 405	1 687 821	-	2 905 226
<b>Jumlah/Total</b>	<b>13 386 297</b>	<b>16 981 351</b>	<b>-</b>	<b>30 367 648</b>
<b>2016</b>	<b>12 762 166</b>	<b>15 173 593</b>	<b>-</b>	<b>27 935 759</b>
<b>2015</b>	<b>13 084 291</b>	<b>15 114 238</b>	<b>-</b>	<b>28 198 529</b>
<b>2014</b>	<b>13 199 079</b>	<b>14 386 054</b>	<b>-</b>	<b>27 585 133</b>
<b>2013</b>	<b>13868223</b>	<b>6 266 999</b>	<b>939 772</b>	<b>21 074 994</b>

Sumber: Bandar Udara Syamsudin Noor Banjarmasin

Source: Syamsudin Noor Air Port Banjarmasin

9.4 Pos/POST

**Tabel 9.4.1 Jumlah Fasilitas Pelayanan Kantor Pos Cabang di Kota Banjarbaru, 2017**  
**Table**  
**Number of Postal Branch Service Facilities at Banjarbaru, 2017**

Kantor Pos Cabang <i>Branch Post Office</i>	Kantor Pos Pembantu	Rumah Pos	Pos Keliling Desa	Agent Pos
(1)	(2)	(3)	(4)	(5)
01. Sungai Ulin (SEU)	-	-	-	-
02. Guntung Payung (GPY)	-	-	-	-
03. Landasan Ulin Tengah (LUT)	-	-	-	-
04. Banjarbaru Syamsudin Noor (BJBSN)	-	-	-	-
05. Cempaka (CPK)	-	-	-	-
06. Banjarbaru (BJB)	2	2	-	48
<b>Jumlah/Total</b>	<b>2</b>	<b>2</b>	<b>-</b>	<b>48</b>
<b>2016</b>	<b>5</b>	<b>2</b>	<b>-</b>	<b>NA</b>
<b>2015</b>	<b>5</b>	<b>-</b>	<b>-</b>	<b>NA</b>
<b>2014</b>	<b>3</b>	<b>-</b>	<b>-</b>	<b>NA</b>

Sumber: PT Pos Indonesia (Persero) Banjarbaru

Source: Indonesia Post Office of Banjarbaru

**Tabel 9.4.2 Jumlah dan Nilai Penjualan Benda Pos Menurut Jenisnya, 2017**  
**Table Number and Value Sales Postage by Kind, 2017**

Jenis Benda Pos <i>Kind of Postage</i>	Satuan <i>Unit</i>	Jumlah <i>Total</i>	Nilai (000 Rp) <i>Value (000 Rp)</i>
(1)	(2)	(3)	(4)
01 Perangko	Lembar	5 950	17 850
02 Benda Pos lainnya (konsinyasi + FBP)	Keping	100	20
03 Filateli	Keping	30 443	100 515
04 Materai			
@ Rp 3 000	Lembar	122 515	367 545
@ Rp 6 000	Lembar	1 239 838	7 439 028
<b>Jumlah/Total</b>	<b>X</b>	<b>1 398 846</b>	<b>7 924 958</b>
<b>2016</b>	<b>X</b>	<b>269 495</b>	<b>1 527 300</b>
<b>2015</b>	<b>X</b>	<b>550 450</b>	<b>2 783 670</b>
<b>2014</b>	<b>X</b>	<b>287 040</b>	<b>1 626 425</b>
<b>2013</b>	<b>X</b>	<b>271 710</b>	<b>1 538 425</b>

Sumber: PT Pos Indonesia (Persero) Banjarbaru

Source: Indonesia Post Office of Banjarbaru



**Tabel 9.4.3 Jumlah Penerimaan Surat-Surat Pos Menurut Jenis dan Kantor Pos Cabang, 2017**  
**Number of Letters Received by Type and Branch Post Office, 2017**

<b>Kantor Pos Cabang Branch Post Office</b>	<b>Surat Kilat Khusus (SKH)</b>	<b>Paket Pos Biasa (PPB)</b>	<b>Paket Pos Kilat Khusus (PPKH)</b>	<b>Pos Ekspress</b>	<b>Express Mail Services (EMS)</b>
<b>(1)</b>	<b>(2)</b>	<b>(3)</b>	<b>(4)</b>	<b>(5)</b>	<b>(6)</b>
01. Sungai Ulin (SEU)	2 030	221	823	479	-
02. Guntung Payung (GPY)	2 743	384	1 649	2 051	16
03. Landasan Ulin Tengah (LUT)	4 521	865	1 807	2 282	116
04. Banjarbaru Syamsudin Noor (BJBSN)	1 463	240	1 625	1 061	12
05. Cempaka (CPK)	1 416	91	192	90	-
06. Banjarbaru (BJB)	20 378	2 889	6 711	7 409	412
07. LE Sekumpul	1 842	72	1 267	181	-
08. LE Karang Anyar (KAY)	971	211	2 043	236	5
<b>Jumlah/Total</b>	<b>35 364</b>	<b>4 973</b>	<b>16 117</b>	<b>13 789</b>	<b>561</b>
<b>2016</b>	<b>21 624</b>	<b>2 671</b>	<b>1 667</b>	<b>5 432</b>	<b>125</b>
<b>2015</b>	<b>26 611</b>	<b>2 272</b>	<b>2 249</b>	<b>5 723</b>	<b>103</b>
<b>2014</b>	<b>17 030</b>	<b>1 748</b>	<b>1 350</b>	<b>3 264</b>	<b>82</b>

Sumber: PT Pos Indonesia (Persero) Banjarbaru

Source: Indonesia Post Office of Banjarbaru

**Tabel 9.4.4 Jumlah Penerimaan Surat-Surat Pos Menurut Jenis Setiap Bulan, 2017**  
**Number of Letters Received by Type by Month, 2017**

Kantor Pos Cabang <i>Branch Post Office</i>	Surat Kilat Khusus (SKH)	Paket Pos Biasa (PPB)	Paket Pos Kilat Khusus (PPKH)	Pos Ekspress	<i>Express Mail Services (EMS)</i>
(1)	(2)	(3)	(4)	(5)	(6)
1 Januari/January	4 945	497	264	976	41
2 Februari/February	3 725	451	983	854	54
3 Maret/March	2 833	423	1 645	1 030	61
4 April/April	3 033	350	1 128	889	55
5 Mei/May	2 462	539	1 414	896	55
6 Juni/June	1 343	390	1 605	862	35
7 Juli/July	2 434	422	1 507	1 060	57
8 Agustus/August	3 183	435	1 895	2 357	51
9 September/September	2 636	304	1 512	1 645	36
10 Oktober/October	3 058	377	1 535	1 136	42
11 November/November	3 147	438	1 398	1 135	36
12 Desember/December	2 565	347	1 231	949	38
<b>Jumlah/Total</b>	<b>35 364</b>	<b>4 973</b>	<b>16 117</b>	<b>13 789</b>	<b>561</b>
<b>2016</b>	<b>21 624</b>	<b>2 671</b>	<b>1 667</b>	<b>5 432</b>	<b>125</b>
<b>2015</b>	<b>84 386</b>	<b>5 005</b>	<b>4 934</b>	<b>12 397</b>	<b>453</b>
<b>2014</b>	<b>17 030</b>	<b>1 748</b>	<b>1 350</b>	<b>3 264</b>	<b>82</b>

Sumber: PT Pos Indonesia (Persero) Banjarbaru

Source: Indonesia Post Office of Banjarbaru

TRANSPORTATION AND COMMUNICATION

**Tabel 9.4.5 Jumlah Penerimaan Wesel Pos Instan, Wesel Pos Prima, dan System Online Payment Point (SOPP) Setiap Bulan, 2017**  
**Table Value of Receipts Instant Money Order, Prime Money Order, And System Online Payment Point (SOPP) by Month, 2017**

<b>Bulan Month</b>	<b>Cash To Account</b>	<b>Wesel Pos Instan Instant Money Order</b>	<b>Wesel Pos Prima Prime Money Order</b>	<b>SOPP SOPP</b>
<b>(1)</b>	<b>(2)</b>	<b>(3)</b>	<b>(4)</b>	<b>(5)</b>
1 Januari/January	481	1 575	85	28 395
2 Februari/February	466	1 536	91	31 245
3 Maret/March	583	1 668	80	30 908
4 April/April	622	1 471	93	29 591
5 Mei/May	623	1 621	81	31 420
6 Juni/June	574	1 828	92	26 054
7 Juli/July	565	1 127	63	30 512
8 Agustus/August	540	1 496	89	31 443
9 September/September	530	1 289	81	28 370
10 Oktober/October	617	1 401	85	30 942
11 November/November	710	1 383	272	31 451
12 Desember/December	659	1 286	69	34 335
<b>Jumlah/Total</b>	<b>6 970</b>	<b>17 681</b>	<b>1 181</b>	<b>364 666</b>
<b>2016</b>	<b>3 091</b>	<b>18 088</b>	<b>487</b>	<b>166 432</b>
<b>2014</b>	<b>NA</b>	<b>30 885</b>	<b>1 229</b>	<b>752 748</b>
<b>2013</b>	<b>NA</b>	<b>38 412</b>	<b>1 522</b>	<b>191 360</b>

Sumber: PT Pos Indonesia (Persero) Banjarbaru

Source: Indonesia Post Office of Banjarbaru

**Tabel 9.4.6** Nilai Penerimaan Wesel Pos Instan, Wesel Pos Prima, dan System Online Payment Point (SOPP) Setiap Bulan (000 Rp), 2017  
*Value of Receipts Instant Money Order, Prime Money Order, And System Online Payment Point (SOPP) by Month (000 Rp), 2017*

Bulan Month	Cash to Account	Wesel Pos Instan Instant Money Order	Wesel Pos Prima Prime Money Order	SOPP SOPP
(1)	(2)	(3)	(4)	(5)
1 Januari/January	761 472	1 707 168	39 209	46 234 572
2 Februari/February	828 349	1 778 249	41 735	49 387 560
3 Maret/March	1 118 732	1 902 625	25 913	51 585 899
4 April/April	2 302 407	1 697 512	47 570	47 459 310
5 Mei/May	1 206 191	1 921 293	70 015	48 050 627
6 Juni/June	1 154 460	1 869 383	53 365	44 159 916
7 Juli/July	1 326 149	1 353 799	36 569	55 610 921
8 Agustus/August	1 146 057	1 762 602	35 805	46 326 327
9 September/September	1 563 656	1 517 297	24 170	43 659 186
10 Oktober/October	1 930 795	1 563 468	44 995	43 226 075
11 November/November	2 747 403	1 509 169	510 192	44 703 962
12 Desember/December	2 569 681	1 751 699	25 916	46 557 202
<b>Jumlah/Total</b>	<b>18 655 352</b>	<b>20 334 264</b>	<b>955 454</b>	<b>566 961 557</b>
<b>2016</b>	<b>7 435 906</b>	<b>20 596 212</b>	<b>184 008</b>	<b>117 463 534</b>
<b>2015</b>	<b>NA</b>	<b>33 614 058</b>	<b>895 857</b>	<b>588 678 013</b>
<b>2014</b>	<b>NA</b>	<b>37 360 353</b>	<b>339 105</b>	<b>119 175 277</b>

Sumber: PT Pos Indonesia (Persero) Banjarbaru

Source: Indonesia Post Office of Banjarbaru

**Tabel 9.4.7 Jumlah Pembayaran Wesel Pos Instan, Wesel Pos Prima, dan BTN Penarikan Setiap Bulan, 2017**  
**Number of Payment Instant Money Order, Prime Money Order, And Withdrawal BTN by Month, 2017**

<b>Bulan Month</b>	<b>Wesel Pos Instan Instant Money Order</b>	<b>Wesel Pos Prima Prime Money Order</b>	<b>BTN Penarikan Withdrawal BTN</b>
<b>(1)</b>	<b>(2)</b>	<b>(3)</b>	<b>(4)</b>
1 Januari/January	556	66	127
2 Februari/February	606	46	89
3 Maret/March	606	47	224
4 April/April	568	51	156
5 Mei/May	588	69	185
6 Juni/June	512	76	164
7 Juli/July	503	53	220
8 Agustus/August	526	59	175
9 September/September	455	63	99
10 Oktober/October	460	85	105
11 November/November	447	163	147
12 Desember/December	422	48	113
<b>Jumlah/Total</b>	<b>6 249</b>	<b>826</b>	<b>1 804</b>
<b>2016</b>	<b>5 754</b>	<b>253</b>	<b>2 783</b>
<b>2014</b>	<b>11 661</b>	<b>874</b>	<b>13 516</b>
<b>2013</b>	<b>10 426</b>	<b>815</b>	<b>3 151</b>

Sumber: PT Pos Indonesia (Persero) Banjarbaru

Source: Indonesia Post Office of Banjarbaru

**Tabel 9.4.8** Nilai Pembayaran Wesel Pos Instan, Wesel Pos Prima dan BTN Penarikan Setiap Bulan (000 Rp), 2017  
**Table** *Value of Payment Instant Money Order, Prime Money Order, and Withdrawal BTN by Month (000 Rp), 2017*

Bulan Month	Wesel Pos Instan Instant Money Order	Wesel Pos Prima Prime Money Order	BTN Penarikan Withdrawal BTN
(1)	(2)	(3)	(4)
1 Januari/January	735 476	9 148	456 879
2 Februari/February	818 631	7 205	235 640
3 Maret/March	706 214	9 970	115 647
4 April/April	763 397	10 101	326 897
5 Mei/May	821 199	14 255	405 360
6 Juni/June	556 737	11 655	195 642
7 Juli/July	617 957	8 272	289 762
8 Agustus/August	621 552	9 335	154 789
9 September/September	516 713	10 755	175 642
10 Oktober/October	700 459	12 120	325 648
11 November/November	588 242	255 370	523 487
12 Desember/December	725 652	9 880	385 731
<b>Jumlah/Total</b>	<b>8 172 229</b>	<b>368 066</b>	<b>3 591 124</b>
<b>2016</b>	<b>7 408 685</b>	<b>62 476</b>	<b>6 985 685</b>
<b>2014</b>	<b>18 235 138</b>	<b>269 533</b>	<b>36 159 409</b>
<b>2013</b>	<b>12 308 104</b>	<b>162 327</b>	<b>5 882 191</b>

Sumber: PT Pos Indonesia (Persero) Banjarbaru

Source: Indonesia Post Office of Banjarbaru



# KEUANGAN DAERAH LOCAL FINANCE

## BAB 10 CHAPTER

### Realisasi Anggaran Pendapatan Pemerintah Kota Banjarbaru 2017

134,37 Milyar Rp Pada  
Lain-lain Pendapatan  
yang sah

645,96 Milyar  
Rp Pada Dana  
Perimbangan

228,92 Milyar Rp  
pada Pendapatan  
Asli Daerah





**PENJELASAN TEKNIS****TECHNICAL NOTES**

- |   |   |
|---|---|
| <p>1. <b>Realisasi Penerimaan dan Pengeluaran Pemerintah Kota</b> adalah realisasi/perhitungan APBD Kota pada tiap tahun anggaran.</p>  | <p>1. <b><i>Actual revenue and expenditure of Municipality Government</i></b> is the realization/Municipal budget calculations for every fiscal year.</p>   |
| <p>2. <b>Pendapatan Asli Daerah (PAD)</b> adalah pendapatan yang diperoleh daerah yang dipungut berdasarkan peraturan daerah sesuai dengan peraturan perundang0undangan, guna keperluan daerah yang bersangkutan dalam membiayai kegiatannya.</p> | <p>2. <b><i>Original Local Government Revenue</i></b> is revenue that withheld based on local regulations in accordance with the legislation, for the purposes of financing their activities.</p> |
| <p>3. <b>Dana Perimbangan</b> adalah dana yang bersumber dari pendapatan APBN yang dialokasikan kepada Daerah untuk mendanai kebutuhan daerah dalam rangka pelaksanaan desentralisasi.</p>  | <p>3. <b><i>Balanced Budget</i></b> is the fund coming from the state budget that allocated to regions to fund their needs in the context of decentralization.</p>                                |
| <p>4. <b>Lain-lain Pendapatan yang Sah</b> adalah pendapatan lainnya dari pemerintah pusat dan atau dari instansi pusat, serta dari daerah lainnya.</p>   | <p>4. <b><i>Other Legal Revenue</i></b> is other income that coming from the central government and or from the central agencies, as well as from other local government.</p>                     |

**ULASAN**

Pada tahun 2017, realisasi penerimaan Kota Banjarbaru mencapai 1.009,25 milyar rupiah dari yang ditargetkan 979,405 milyar rupiah. Komponen realisasi penerimaan Kota Banjarbaru yaitu PAD Kota Banjarbaru sebesar 228,918 milyar, dana perimbangan 645,961 milyar dan lain-lain pendapatan yang sah sebesar 134,370 milyar rupiah.

Pendapatan Asli Daerah (PAD) Kota Banjarbaru sebagian besar berasal dari penerimaan pajak yaitu sebesar 107,011 milyar dan dari lain-lain pendapatan yang sah sebesar 106,953 milyar rupiah.

**DESCRIPTION**

*In 2017, revenue realization of Banjarbaru Municipality reached out 1,009.25 billion rupiah from the target that was 979.405 billion rupiah. Components of revenue consist of local Revenue (PAD) 107.011 billion rupiah, equalization funds 645.961 billion rupiah and other income amounted to 134.370 billion rupiah.*

*Local revenue (PAD) of Banjarbaru largely derived from taxes is about 107.011 billion rupiah and from other income 106.953 billion rupiahs.*

## 10.1 KEUANGAN DAERAH/LOCAL FINANCE

**Tabel 10.1.1 Target dan Realisasi Anggaran Pendapatan Pemerintah Kota Banjarbaru, 2017**  
**Table Target and Realization of Government Revenue Budget, 2017**

Jenis Pendapatan Kind of Revenue	Target Target (Rp)	Realisasi Realization (Rp)
(1)	(2)	(3)
<b>1 Pendapatan Asli Daerah</b>	<b>214 553 083 193,00</b>	<b>228 918 538 185,62</b>
a Hasil Pajak Daerah	95 014 664 612,00	107 011 193 120,00
b Hasil Retribusi Daerah	10 829 510 000,00	8 266 052 415,75
c Hasil pengelolaan kekayaan daerah	6 687 647 743,00	6 687 641 743,00
d Lain-Lain Pendapatan yang sah	102 021 266 838,00	106 953 650 906,87
<b>2 Dana Perimbangan</b>	<b>636 247 013 340</b>	<b>645 961 168 176</b>
a Bagi Hasil Pajak & Bukan pajak	77 103 264 340	97 316 278 727
b Dana Alokasi Umum (DAU)	428 542 067 000	428 542 067 000
c Dana Alokasi Khusus(DAK)	130 601 682 000	120 102 822 449
<b>3 Lain-lain Pendapatan Daerah yang Sah</b>	<b>128 605 345 300</b>	<b>134 370 416 208</b>
<b>Jumlah/Total</b>	<b>979 405 441 833</b>	<b>1 009 250 122 569,62</b>
<b>2016</b>	<b>1 090 828 469 680</b>	<b>1 066 849 972 568</b>
<b>2015</b>	<b>795 335 303 410</b>	<b>815 178 346 138</b>
<b>2014</b>	<b>779918815970</b>	<b>846 773 041 407</b>
<b>2013</b>	<b>741 467 564 350</b>	<b>750 165 859 731</b>

Sumber: Badan Pengelolaan Keuangan dan Aset Daerah

Source: Finance and Regional Asset Management Services

**Tabel 10.1.2 Target dan Realisasi Penerimaan Pajak Bumi dan Bangunan Menurut Kecamatan, 2017**  
**Target and Realization of Land and Building Tax Revenue by Subdistrict, 2017**

Kecamatan Subdistrict	Target Target (Rp)	Realisasi Realization (Rp)
(1)	(2)	(3)
01. Landasan Ulin	100 000 000	116 839 451
02. Liang Anggang	60 000 000	39 881 695
03. Cempaka	45 000 000	47 938 700
04. Banjarbaru Utara	160 000 000	168 316 280,75
05. Banjarbaru Selatan	225 000 000	120 215 800
<b>Jumlah/Total</b>	<b>590 000 000</b>	<b>493 191 926,75</b>
<b>2016</b>	<b>12 600 000 000</b>	<b>10 669 329 531</b>
<b>2015</b>	<b>10 999 999 999</b>	<b>10 569 127 519</b>
<b>2014</b>	<b>9 000 000 000</b>	<b>10 015 432 325</b>
<b>2013</b>	<b>4 954 509 342</b>	<b>7 049 695 004</b>

Sumber: Badan Pengelolaan Pajak dan Retribusi Daerah

Source: Regional Tax and Retribution Management Services

**Tabel 10.1.3 Target dan Realisasi Pendapatan Asli Daerah Pemerintah Kota Banjarbaru, 2017**  
**Target and Realization of Local Government Revenue, 2017**

Jenis Penerimaan <i>Kind of Receipt</i>		Target <i>Target</i> (Rp)	Realisasi/ <i>Realization</i> (Rp)
(1)		(2)	(3)
1	Hasil Pajak Daerah	95 014 664 612,00	107 011 193 120,00
2	Hasil Retribusi Daerah	10 829 510 000,00	8 266 052 415,75
3	Hasil Pengelolaan Kekayaan Daerah yang Dipisahkan	6 687 647 743,00	6 687 641 743,00
4	Lain-Lain Pendapatan yang Sah	102 021 266 838,00	106 953 650 906,87
<b>Jumlah/Total</b>		<b>214 553 083 193,00</b>	<b>228 918 538 185,62</b>
<b>2016</b>		<b>165 000 000 000,00</b>	<b>169 183 525 917,00</b>
<b>2015</b>		<b>140 465 962 510,00</b>	<b>153 659 377 231,00</b>
<b>2014</b>		<b>93 573 552 710,00</b>	<b>124 500 544 605,00</b>
<b>2013</b>		<b>65 732 025 030,00</b>	<b>82 025 415 763,00</b>

Sumber: Badan Pengelolaan Keuangan dan Aset Daerah

Source: Finance and Regional Asset Management Services

**Tabel 10.1.4 Target dan Realisasi Dana Perimbangan Pemerintah Kota Banjarbaru, 2017**  
**Target and Realization of Balance Fund Income, 2017**

Jenis Penerimaan <i>Kind of Receipt</i>	Target <i>Target</i> (Rp)	Realisasi <i>Realization</i> (Rp)
(1)	(2)	(3)
1 Bagi Hasil Pajak dan Bukan Pajak	77 103 264 340	97 316 278 727
2 Dana Alokasi Umum (DAU)	428 542 067 000	428 542 067 000
3 Dana Alokasi Khusus (DAK)	130 601 682 000	120 102 822 449
<b>Jumlah/Total</b>	<b>636 247 013 340</b>	<b>645 961 168 176</b>
<b>2016</b>	<b>839 585 800 390</b>	<b>823 335 461 694</b>
<b>2015</b>	<b>653 763 441 144</b>	<b>661 335 788 907</b>
<b>2014</b>	<b>530 723 583 260</b>	<b>557 873 996 661</b>
<b>2013</b>	<b>527 329 029 645</b>	<b>525 727 825 376</b>

Sumber: Badan Pengelolaan Keuangan dan Aset Daerah

Source: Finance and Regional Asset Management Services

**Tabel 10.1.5 Target dan Realisasi Penerimaan Pajak Mineral Bukan Logam dan Batuan Lainnya Kota Banjarbaru, 2017**  
**Target and Realization of Nonmetallic Mineral and Other Rock Tax Revenue by Month, 2017**

Bulan Month	Target/ Target (Rp)	Realisasi Realization (Rp)
(1)	(2)	(3)
1 Januari/January	-	10 000 000
2 Februari/February	-	-
3 Maret/March	-	43 056 050
4 April/April	-	-
5 Mei/May	-	-
6 Juni/June	-	-
7 Juli/July	-	2 940 000
8 Agustus/August	-	17 520 000
9 September/September	-	12 412 800
10 Oktober/October	-	1 682 000
11 November/November	-	-
12 Desember/December	-	12 600 000
<b>Jumlah/Total</b>	<b>150 000 000</b>	<b>100 210 850</b>
<b>2016</b>	<b>558 263 538</b>	<b>440 115 248</b>
<b>2015</b>	-	<b>404 343 840</b>
<b>2014</b>	<b>980 915 000</b>	<b>568 962 962</b>
<b>2013</b>	<b>317 500 000</b>	<b>535 809 829</b>

Sumber: Badan Pengelolaan Pajak dan Retribusi Daerah

Source: Regional Tax and Retribution Management Services





# PENGELUARAN PENDUDUK DAN KONSUMSI MAKANAN

## BAB 11

### POPULATION EXPENDITURE AND FOOD CONSUMPTION

Persentase Rata-rata Pengeluaran Per Kapita  
Sebulan Menurut Kelompok Makanan  
di Kota Banjarbaru

2017



Sumber: Survei Sosial Ekonomi, Maret  
Source: National Social Economic Survey, March



**PENJELASAN TEKNIS**

1. **Pengeluaran rata-rata per kapita** adalah biaya yang dikeluarkan untuk konsumsi semua anggota rumah tangga selama sebulan baik yang berasal dari pembelian, pemberian maupun produksi sendiri dibagi dengan banyaknya anggota rumah tangga dalam rumah tangga tersebut.

**TECHNICAL NOTES**

1. ***Per capita average expenditure*** is the cost spent for all household members consumption during the month, whether from purchasing, giving or own production, divided by the number of household members in the household.

<https://banjarbarukota.bps.go.id>

**ULASAN**

**DESCRIPTION**

Dari hasil Survei Sosial Ekonomi Nasional Kota Banjarbaru tahun 2017 menunjukkan bahwa persentase penduduk menurut golongan pengeluaran per kapita sebulan yang tertinggi adalah pada golongan pengeluaran lebih dari Rp1.500.000,00, yaitu sebesar 34,73 persen. Sedangkan golongan pengeluaran terendah adalah pada rentang Rp300.000,00 sampai dengan Rp499.000,00, adalah sebesar 9,29 persen. Sedangkan untuk golongan pengeluaran kurang dari Rp300.000,00 tidak terdapat di Kota Banjarbaru.

*Socio-economic Survey of National Banjarbaru 2017 showed that the percentage of population by per capita month expenditures group were highest expenditure group more than Rp1,500,000.00 amounting to 34.73 percent. While the lowest expenditure group is in the range of Rp. 300,000 to Rp499,000.00 amounting to 9.29 percent. There is no one for the expenditure group less than Rp300,000.00 in Banjarbaru .*

Rata-rata pengeluaran sebulan masyarakat Kota Banjarbaru sebagian besar digunakan untuk pengeluaran non makanan yaitu sebesar Rp776.339,00 atau 47,61 persen sedangkan rata-rata pengeluaran perkapita sebulan untuk makanan sebesar Rp705.632,00 atau 52,39 persen.

*Average expenditure percapita per month of population in Banjarbaru a lot of used for expenditure non food is Rp776,339.00 or 47.61 percent and expenditure percapita per month for food is Rp705,632.00 or 52.39 percent.*

**Tabel 11.1** **Persentase Penduduk Menurut Golongan Pengeluaran Per Kapita Sebulan di Kota Banjarbaru, 2017**  
*Percentage of Population by Expenditure Per Capita Per Month Class in Banjarbaru Municipality, 2017*

<b>Golongan Pengeluaran</b> <i>Expenditure Class</i> <b>(rupiah)</b>	<b>Persentase Penduduk</b> <i>Percentage of Population</i>
(1)	(2)
< 300 000	0,00
300 000 – 499 999	9,29
500 000 – 749 999	16,24
750 000 – 999 999	16,49
1 000 000 – 1 499 999	23,26
1 500 000+	34,73
<b>Jumlah/Total</b>	<b>100,00</b>

Sumber/Source: Survei Sosial Ekonomi Nasional, Maret/National Socioeconomic Survey, March

**Tabel 11.2 Rata-rata Pengeluaran dan Persentase Rata-rata Pengeluaran Per Kapita Sebulan Menurut Kelompok Makanan di Kota Banjarbaru, 2017**  
***Average Expenditure and Percentage of Average Expenditure Per Capita Per Month by Food Group in Banjarbaru Municipality, 2017***

<b>Kelompok Makanan <i>Food Group</i></b>	<b>Rata-rata Pengeluaran <i>Average Expenditure</i> (rupiah)</b>	<b>Persentase Rata-rata Pengeluaran <i>Percentage of Average Expenditure</i></b>
(1)	(2)	(3)
Padi-padian/ <i>Cereals</i>	58 225	3,93
Umbi-umbian/ <i>Tubers</i>	5 001	0,34
Ikan/Udang/Cumi/Kerang <i>Fish/Prawn/Squid/Clam</i>	66 350	4,48
Daging/ <i>Meat</i>	38 028	2,57
Telur dan susu/ <i>Eggs and milk</i>	52 922	3,57
Sayur-sayuran/ <i>Vegetables</i>	51 039	3,44
Kacang-kacangan/ <i>Legumes</i>	13 702	0,92
Buah-buahan/ <i>Fruits</i>	26 778	1,81
Minyak dan Kelapa/ <i>Oil and Coconut</i>	14 365	0,97
Bahan minuman/ <i>Beverage stuffs</i>	23 094	1,56
Bumbu-bumbuan/ <i>Spices</i>	12 616	0,85
Konsumsi lainnya/ <i>Miscellaneous food items</i>	16 097	1,09
Makanan dan minuman jadi <i>Prepared food and beverages</i>	263 652	17,79
Rokok/ <i>Cigarette</i>	63 763	4,30
<b>Jumlah/Total</b>	<b>705 632</b>	<b>47,61</b>

Sumber/Source: Survei Sosial Ekonomi Nasional, Maret/National Socioeconomic Survey, March

**Tabel 11.3 Rata-rata Pengeluaran dan Persentase Rata-rata Pengeluaran Per Kapita Sebulan Menurut Kelompok Bukan Makanan di Kota Banjarbaru, 2017**  
*Average Expenditure and Percentage of Average Expenditure Per Capita Per Month by Non-Food Group in Banjarbaru Municipality, 2017*

<b>Kelompok Bukan Makanan Non-Food Group</b>	<b>Rata-rata Pengeluaran Average Expenditure (rupiah)</b>	<b>Persentase Rata-rata Pengeluaran Percentage of Average Expenditure</b>
(1)	(2)	(3)
Perumahan dan fasilitas rumah tangga/ <i>Housing and household facility</i>	404 946	27,32
Aneka barang dan jasa/ <i>Goods and services</i>	188 115	12,69
Pakaian, alas kaki, dan tutup kepala <i>Clothing, footwear, and headgear</i>	39 117	2,64
Barang yang tahan lama/ <i>Durable goods</i>	77 602	5,24
Pajak, pungutan, dan asuransi <i>Taxes and insurances</i>	42 915	2,90
Keperluan pesta dan upacara <i>Parties and ceremonies</i>	23 644	1,60
<b>Jumlah/Total</b>	<b>776 339</b>	<b>52,39</b>

Sumber/Source: Survei Sosial Ekonomi Nasional, Maret/*National Socioeconomic Survey, March*





# PENDAPATAN REGIONAL

## REGIONAL INCOME

# BAB

## CHAPTER

# 12

TERTINGGI

Informasi dan  
Komunikasi  
*Information and  
Communication*  
**8,73 %**



TERENDAH

Pengadaan Listrik  
dan Gas  
*Electricity And  
Gas*  
**1,13 %**

LAJU PERTUMBUHAN  
PDRB  
*Growth Rate of GRDP*



Sumber: Diolah dari Hasil Sensus, Survei dan Berbagai Sumber Lainnya  
Source: Based on Census, Survey, and Other Sources

Powered by PIK ToChart



**PENJELASAN TEKNIS**

1. Penghitungan statistik neraca nasional mengikuti buku petunjuk yang diterbitkan oleh Perserikatan Bangsa Bangsa (PBB) dikenal sebagai Sistem Neraca Nasional (SNN). SNN adalah rekomendasi internasional tentang bagaimana menyusun ukuran aktivitas ekonomi yang sesuai dengan standar neraca baku yang didasarkan pada prinsip-prinsip ekonomi Rekomendasi yang dimaksud dinyatakan dalam sekumpulan konsep, definisi, klasifikasi, dan aturan neraca yang disepakati secara internasional dalam mengukur indikator tertentu seperti Produk Domestik Bruto (PDB). Salah satu bentuk adaptasi pencatatan statistik nasional adalah melakukan perubahan tahun dasar PDB Indonesia dari tahun 2000 ke 2010. Perubahan tahun dasar PDB dilakukan seiring dengan mengadopsi rekomendasi PBB yang tertuang dalam Sistem Neraca Nasional 2008 (SNA 2008).

**TECHNICAL NOTES**

1. *The method used to estimate national accounts statistics is based on the standard guidelines formed by United Nation known as System of National Accounts (SNA). SNA is the internationally agreed standard set of recommendations on how to compile measures of economic activity in accordance with strict accounting conventions based on economic principles. The recommendations are expressed in term of a set of concepts, definitions, classifications and accounting rules that comprise the internationally agreed standard for measuring indicators such as Gross Domestic Product (GDP). One of the improvement in the national statistical system is to rebase GDP form base year 2000 to 2010 in order to capture current economic condition. It is in line with the United Nations (UN) recommendation on 2008 SNA.*

## REGIONAL INCOME

2. Produk Domestik Bruto pada tingkat nasional serta Produk Domestik Regional Bruto (PDRB) pada tingkat regional (provinsi) menggambarkan kemampuan suatu wilayah untuk menciptakan nilai tambah pada suatu waktu tertentu. Untuk menyusun PDB maupun PDRB digunakan 2 pendekatan, yaitu lapangan usaha dan pengeluaran. Keduanya menyajikan komposisi data nilai tambah dirinci menurut sumber kegiatan ekonomi (lapangan usaha) dan menurut komponen penggunaannya PDB maupun PDRB dari sisi lapangan usaha merupakan penjumlahan seluruh komponen nilai tambah bruto yang mampu diciptakan oleh sektor0sektor ekonomi atas berbagai aktivitas produksinya. Sedangkan dari sisi pengeluaran menjelaskan tentang penggunaan dari nilai tambah tersebut.
2. *The basic measure of the value added arising from economic activity is known as Gross Domestic Product at the national level and Gross Regional Domestic Product (GRDP) at the regional level (provinces/regencies/municipalities). To compile these statistics, two approaches have been used, i.e “production approach” and “expenditure approach”. The first approach is to measure value added produced by various kinds of economic activities, while the second approach is to measure final uses of the country’s output In other words, GDP/GRDP is the sum of total value added produced by all economic industries (activities) and the way of using it.*
3. PDB menurut lapangan usaha mengalami perubahan klasifikasi dari 9 lapangan usaha menjadi 17 lapangan usaha PDB menurut lapangan usaha dirinci menurut total nilai tambah dari seluruh sektor ekonomi yang mencakup lapangan usaha Pertanian, Kehutanan, dan Perikanan; Pertambangan dan Penggalian; Industri Pengolahan; Pengadaan Listrik dan Gas; Pengadaan
3. *GDP by industry classification changes from 9 sectors to 17 industries GDP by industry is classified by types of economic activities such as Agriculture, Forestry and Fishing; Mining and Quarrying; Manufacturing; Electricity and Gas; Water supply, Sewerage, Waste Management and Remediation*

Air, Pengelolaan Sampah, Limbah dan Daur Ulang; Konstruksi; Perdagangan Besar dan Eceran, Reparasi Mobil dan Sepeda Motor; Transportasi dan Pergudangan; Penyediaan Akomodasi dan Makan Minum; Informasi dan Komunikasi; Jasa Keuangan dan Asuransi; Real Estat; Jasa Perusahaan; Administrasi Pemerintahan, Pertahanan dan Jaminan Sosial Wajib; Jasa Pendidikan; Jasa Kesehatan dan Kegiatan Sosial; dan Jasa lainnya.

*Activities; Construction; Wholesale and Retail Trade; Repair of Motor Vehicles and Motorcycles; Transportation and Storage; Accommodation and Food Service Activities; Information and Communication; Financial and Insurance Activities; Real Estate Activities; Business Activities; Public Administration; Defence and Compulsory Social Security; Education; Human Health and Social Work Activities; and Other Services Activities.*

4. PDB menurut pengeluaran mengalami perubahan klasifikasi dimana pengeluaran konsumsi Lembaga Non Profit yang Melayani Rumah Tangga (LNPR) yang sebelumnya termasuk bagian dari pengeluaran konsumsi rumah tangga menjadi komponen terpisah sehingga klasifikasi PDB menurut pengeluaran dirinci menjadi 7 komponen yaitu komponen pengeluaran konsumsi rumah tangga, pengeluaran konsumsi LNPR, pengeluaran konsumsi pemerintah, pembentukan modal tetap bruto, perubahan inventori, ekspor barang dan jasa, dan impor barang dan jasa.

4. *GDP by expenditure classification changes where consumption expenditure Non-profit Institutions Serving Households (NPISH) previously included as part of household consumption expenditure is taken out into separate component. So that, GDP by type of expenditures is classified into: household consumption expenditure, NPISH consumption expenditure, government consumption expenditure, gross fixed capital formation, changes in inventories, exports of goods and services, and imports of goods and services.*

## REGIONAL INCOME

5. Pengeluaran konsumsi rumah tangga mencakup berbagai pengeluaran konsumsi akhir rumah tangga atas barang dan jasa untuk memenuhi kebutuhan individu ataupun kelompok secara langsung. Pengeluaran rumah tangga di sini mencakup makanan dan minuman selain restoran; pakaian, alas kaki dan jasa perawatannya; perumahan dan perlengkapan rumah tangga; kesehatan dan pendidikan; transportasi dan komunikasi; restoran dan hotel serta lainnya.
  6. Pengeluaran Konsumsi Pemerintah terdiri dari Pengeluaran Konsumsi Individu dan Pengeluaran Konsumsi Kolektif. Barang dan jasa individu merupakan barang dan jasa privat, dimana ciri-ciri barang privat adalah a) *Scarcity*, yaitu ada kelangkaan/keterbatasan dalam jumlah; b) *Excludable consumption*, yaitu konsumsi suatu barang dapat dibatasi hanya pada mereka yang memenuhi persyaratan tertentu (biasanya harga); c) *Rivalrous competition*, yaitu konsumsi oleh satu konsumen akan mengurangi atau menghilangkan kesempatan pihak lain untuk melakukan hal serupa. Contoh barang dan jasa yang dihasilkan pemerintah dan tergolong sebagai barang dan jasa individu adalah jasa
5. *Household consumption expenditures consist of expenditures incurred by households, which are used for both individual or collective needs. Household consumptions are classified into food and beverages other than restaurants; clothing, footwear, and related maintenance services; housing and household equipment; health and education; transport and communication; restaurants and hotels; and others.*
  6. *Government consumption expenditure consists of Individual Consumption Expenditure and Collective Consumption Expenditure Individual goods and services are private goods and services, which the characteristics of private goods is a) Scarcity, that there is a scarcity/limited in number; b) Excludable consumption, the consumption of goods can be limited only to those who meet certain requirements (usually the price); c) Rivalrous competition, ie consumption by the consumer will reduce or eliminate the chance of another party to do so. Examples of goods and services*

pelayanan kesehatan pemerintah di rumah sakit/puskesmas dan jasa pendidikan di sekolah/universitas negeri. Sedangkan barang dan jasa kolektif ekuivalen dengan barang publik yang memiliki ciri a) *Non rivalry*, yaitu penggunaan satu konsumen terhadap suatu barang tidak mengurangi kesempatan konsumen lain untuk juga mengkonsumsi barang tersebut; b) *Non excludable*, yaitu apabila suatu barang publik tersedia, maka tidak ada yang dapat menghalangi siapapun untuk memperoleh manfaat dari barang tersebut atau dengan kata lain setiap orang memiliki akses ke barang tersebut. Contoh barang dan jasa yang dihasilkan pemerintah dan tergolong sebagai barang dan jasa kolektif adalah jasa pertahanan yang dilakukan TNI dan keamanan yang dilakukan kepolisian.

*produced by government and classified as goods and services of individuals is the government health services in hospitals/health centers and education services in schools/universities. Collective goods and services equivalent to public goods characterized by a) Non-rivalry, namely the use of a consumer for an item does not reduce the chance of another consumer to also consume goods; b) Non-excludable, i.e when a public good available, then nothing can hinder anyone to benefit from the goods or in other words everyone has access to the goods. Examples of goods and services produced by government and classified as collective goods and services is carried military defense services and the police's security.*

7. Pembentukan Modal Tetap Bruto (PMTB) mencakup pengadaan, pembuatan, dan pembelian barang modal. Barang modal dimaksud adalah barang-barang yang digunakan untuk proses produksi, tahan lama atau yang mempunyai umur pemakaian lebih dari satu tahun seperti bangunan, mesin-mesin dan alat angkutan Termasuk pula di sini perbaikan besar

7. *Gross Fixed Capital Formation (GFCF) includes procurement, manufacture, and the purchase of capital goods. Capital goods are goods which are used for the production process, durable or have a service life of more than one year such as buildings, machinery, and transportation equipment Including here: huge*



## REGIONAL INCOME

(berat) yang sifatnya memperpanjang umur atau mengubah bentuk atau kapasitas barang modal tersebut. Pengeluaran barang modal untuk keperluan militer juga dicakup sebagai PMTB. Klasifikasi komponen PMTB dibagi menjadi 6 sub komponen yaitu Konstruksi; Mesin dan Peralatan; Kendaraan; Peralatan Lainnya; Cultivated Biological Resources (CBR) dan Produk Kekayaan Intelektual.

*improvement that are to extend the life or changing the shape or the capacity of the capital goods. Capital expenditures for military purposes are also covered as GFCF. GFCF component are classified into six sub-components: Construction; Machinery and Equipment; vehicle; Other equipment; Cultivated Biological Resources (CBR) and Intellectual Property Product.*

8. Ekspor barang dan jasa merupakan transaksi perdagangan barang dan jasa dari penduduk (residen) ke bukan penduduk (nonresiden) Impor barang dan jasa adalah transaksi perdagangan dari bukan penduduk ke penduduk. Ekspor atau impor barang terjadi pada saat terjadi perubahan hak kepemilikan barang antara penduduk dengan bukan penduduk (dengan atau tanpa perpindahan fisik barang tersebut). Pada PDB dengan tahun dasar 2010, ekspor dan impor barang dirinci menjadi nonmigas dan migas.

8. *Exports of goods and services consist of transactions of goods and services from residents to non-residents. Imports of goods and services consist of transaction of goods and services from non-residents to residents. Exports and imports of goods occur when there are changes in ownership of goods between residents and non-residents (with or without physical movements of goods across frontiers). On the GDP at 2010 basic year, exports and imports of goods specified into non oil and gas and oil and gas.*

9. Produk Domestik Bruto maupun agregat turunannya disajikan dalam 2 (dua) versi penilaian, yaitu atas dasar "harga

9. *GDP and its aggregations are presented in two forms: at current market prices and at*

berlaku” dan atas dasar “harga konstan”. Disebut sebagai harga berlaku karena seluruh agregat dinilai dengan menggunakan harga pada tahun berjalan, sedangkan harga konstan penilaiannya didasarkan kepada harga satu tahun dasar tertentu, dalam publikasi ini digunakan harga tahun 2010.

*constant base year market prices. In presenting current market prices, all aggregates are valued at current market prices, while base year constant market prices are shown by valuing all aggregates at fixed base year prices Year of 2010 is used as the base year in this publication.*

10. Laju pertumbuhan Produk Domestik Bruto diperoleh dari perhitungan PDB atas dasar harga konstan. Diperoleh dengan cara mengurangi nilai PDB pada tahun ke-n terhadap nilai pada tahun ke n-1 (tahun sebelumnya), dibagi dengan nilai pada tahun ke n-1, dikalikan dengan 100 persen. Laju pertumbuhan menunjukkan perkembangan agregat pendapatan dari satu waktu tertentu terhadap waktu sebelumnya.

*10. Growth rate of Gross Domestic Product is derived from GDP at constant market prices. It is obtained by subtracting the value of GDP year n with the value of GDP year n-1, divided by the value of GDP year n-1 then multiplied by 100 percent. The growth rate of GDP explains the income growth during the given period.*

**ULASAN**

**DESCRIPTION**

Selama sepuluh tahun terakhir, banyak perubahan yang terjadi pada tatanan global dan lokal yang sangat berpengaruh terhadap perekonomian nasional. Hal ini nampak dari semakin beragamnya kegiatan ekonomi yang dilakukan oleh masyarakat yang tentunya akan membawa perubahan pada struktur ekonomi suatu daerah.

*Over the last ten years, many changes happen in the global order and local that influences the national economy. It's seen from the diversity of economic activities by peoples, which would certainly bring changes to the economic structure of a region.*

Untuk mengakomodir kegiatan ekonomi yang sebelumnya tidak tercakup dalam penghitungan PDRB maka BPS melakukan perubahan tahun dasar yaitu dari tahun 2000 menjadi tahun dasar 2010. Hal ini juga selaras dengan rekomendasi dari PBB tentang SNA 2008 tentang cara mengukur aktivitas ekonomi yang sesuai dengan penghitungan konvensional berdasarkan prinsip-prinsip ekonomi.

*To accommodate the economic activities that were not included in the calculation of GDP before , BPS changes the base year from 2000 to the base year of 2010. It is also in line with the recommendations of the United Nations about SNA 2008 on how to measure the economic activity in accordance with conventional measurements based on principles of economic.*

Perubahan ini membawa beberapa manfaat diantaranya: menginformasikan perekonomian regional yang terkini seperti pergeseran struktur, pergeseran pertumbuhan ekonomi, meningkatkan kualitas PDRB dan angka PDRB dapat diperbandingkan secara internasional.

*This changes brings several benefits that is: inform the current regional economies such as the friction structure and economic growth, improving the data quality of GRDP and making the GRDP internationally comparable.*

Perekonomian Kota Banjarbaru dilihat dari besaran nilai PDRB, dimana selama tahun 2017 Kota Banjarbaru telah mampu menghasilkan nilai

*Economy of Banjarbaru, can be seen from the value of PDRB, where during 2017, it has been produced gross value added at current price as much as 7.941*

tambah bruto sebesar 7,941 triliun rupiah, yang jika dilihat dengan harga konstan sekitar 5,457 triliun rupiah. Dengan demikian pertumbuhan Kota Banjarbaru di tahun 2017 mencapai 6,96 persen.

Empat besar komponen pendukung perekonomian Kota Banjarbaru adalah Transportasi dan Pergudangan sebesar 22,24 persen, Konstruksi sebesar 14,95 persen, Administrasi Pemerintahan, Pertahanan dan Jaminan Sosial Wajib sebesar 11,93 persen, dan Perdagangan Besar dan Eceran, dan Reparasi Mobil dan Sepeda Motor sebesar 10,89 persen.

PDRB perkapita Kota Banjarbaru atas dasar harga berlaku selama tahun 2017 sebesar Rp 31.965.854,00 dan jika dilihat berdasarkan harga konstan 2010, maka PDRB Kota Banjarbaru Rp 21.968.065,00 perkapita.

*trillion rupiahs and at constant price as only about 5.457 trillion rupiahs. As that so, the economic growth of Banjarbaru reach out 6.96 percent in 2017.*

*The big four component that supported Banjarbaru's economy were Transportation and Warehouse (22.24%), Construction (14.95%), Public Administration, Defense and Compulsory Social Security (11.93%) and Wholesale and Retail Trade and Repair Car and Motorcycle (10.89%).*

*During 2017, PDRB percapita of Banjarbaru Municipality at current market price as much as IDR 31,965,854 and PDRB percapita at constant price at 2010 was IDR 21,968,065.*

REGIONAL INCOME

**Tabel 12.1 Produk Domestik Regional Bruto Atas Dasar Harga Berlaku Menurut Lapangan Usaha di Kota Banjarbaru (Juta Rupiah), 2013–2017**  
**Gross Regional Domestic Product at Current Market Prices by Industrial Origin in Banjarbaru Municipality (Million Rupiahs), 2013–2017**

Lapangan Usaha Industrial Origin		2013	2014	2015	2016*	2017**
(1)	(2)	(3)	(4)	(5)	(6)	
A	Pertanian, Kehutanan dan Perikanan	112 849	125 432	138 736	151 436	162 915
B	Pertambangan dan Penggalian	210 286	232 812	263 723	277 488	303 997
C	Industri Pengolahan	407 460	450 367	508 225	565 565	626 450
D	Pengadaan Listrik dan Gas	5 709	7 726	12 181	15 118	17 619
E	Pengadaan Air	28 945	33 742	38 308	41 405	45 920
F	Konstruksi	703 830	818 461	957 085	1 055 498	1 187 302
G	Perdagangan Besar dan Eceran, Reparasi Mobil dan Sepeda Motor	516 158	588 776	677 254	766 508	864 922
H	Transportasi dan Pergudangan	1 067 303	1 227 712	1 425 938	1 584 508	1 766 188
I	Penyediaan Akomodasi dan Makan Minum	130 145	151 881	169 006	185 816	206 199
J	Informasi dan Komunikasi	236 852	272 762	301 273	333 113	373 629
K	Jasa Keuangan	90 498	102 218	112 506	123 914	137 465
L	Real Estate	110 423	127 638	141 956	156 146	169 909
M,N	Jasa Perusahaan	21 263	24 540	27 791	30 990	34 597
O	Administrasi Pemerintahan, Pertahanan dan Jaminan Sosial Wajib	646 725	731 277	865 788	905 355	947 129
P	Jasa Pendidikan	427 361	481 902	551 746	630 320	706 132
Q	Jasa Kesehatan dan Kegiatan Sosial	147 459	169 856	200 059	225 330	251 584
R,S,T, U	Jasa Lainnya	80 460	94 861	109 856	124 715	139 098
<b>PRODUK DOMESTIK REGIONAL BRUTO</b>		<b>4 366 554</b>	<b>5,641,964</b>	<b>6 501 431</b>	<b>7 173 225</b>	<b>7 941 053</b>

Sumber: Diolah dari Hasil Sensus, Survei, dan Berbagai Sumber Lainnya

Source: Based on Census, Surveys, and Other Sources

**Tabel 12.2** Produk Domestik Regional Bruto Atas Dasar Harga Konstan 2010 Menurut Lapangan Usaha di Kota Banjarbaru (Juta Rupiah), 2013–2017  
**Gross Regional Domestic Product at 2010 Constant Market Prices by Industrial Origin in Banjarbaru Municipality (Million Rupiahs), 2013–2017**

	Lapangan Usaha Industrial Origin	2013	2014	2015	2016 <sup>*</sup>	2017 <sup>**</sup>
	(1)	(2)	(3)	(4)	(5)	(6)
A	Pertanian, Kehutanan dan Perikanan	100 422	103 572	105 407	110 270	116 693
B	Pertambangan dan Penggalian	186 432	194 038	200 642	204 385	220 754
C	Industri Pengolahan	358 892	371 880	387 924	411 829	433 145
D	Pengadaan Listrik dan Gas	6 885	8 690	11 548	11 903	12 038
E	Pengadaan Air	25 632	27 565	29 497	31 785	34 224
F	Konstruksi	636 202	685 084	735 925	787 142	846 826
G	Perdagangan Besar dan Eceran, Reparasi Mobil dan Sepeda Motor	441 376	478 112	511 919	554 031	598 235
H	Transportasi dan Pergudangan	790 041	846 168	912 992	998 879	1 078 624
I	Penyediaan Akomodasi dan Makan Minum	116 777	123 846	131 796	141 578	153 596
J	Informasi dan Komunikasi	219 166	236 746	256 376	279 306	303 698
K	Jasa Keuangan	77 556	81 375	85 369	91 322	96 812
L	Real Estate	99 847	106 815	113 333	122 148	130 749
M,N	Jasa Perusahaan	17 847	19 100	20 090	21 796	23 462
O	Administrasi Pemerintahan, Pertahanan dan Jaminan Sosial Wajib	526 384	557 603	605 772	618 091	630 504
P	Jasa Pendidikan	377 727	405 765	431 074	465 428	504 752
Q	Jasa Kesehatan dan Kegiatan Sosial	131 442	139 616	149 487	163 261	177 441
R,S, T,U	Jasa Lainnya	70 740	76 852	81 918	89 014	95 820
<b>PRODUK DOMESTIK REGIONAL BRUTO</b>		<b>3 924 617</b>	<b>4,462,827</b>	<b>4 771 071</b>	<b>5 102 168</b>	<b>5 457 373</b>

Sumber: Diolah dari Hasil Sensus, Survei, dan Berbagai Sumber Lainnya

Source: Based on Census, Surveys, and Other Sources

**Tabel 12.3 Distribusi Persentase Produk Domestik Regional Bruto Atas Dasar Harga Berlaku Menurut Lapangan Usaha di Kota Banjarbaru (Persen), 2013–2017**  
**Percentage Distribution of Gross Regional Domestic Product at Current Market Prices by Industrial Origin in Banjarbaru Municipality (Percent), 2013–2017**

Lapangan Usaha <i>Industrial Origin</i>		2013	2014	2015	2016*	2017**
(1)		(2)	(3)	(4)	(5)	(6)
A	Pertanian, Kehutanan dan Perikanan	2,28	2,22	2,13	2,11	2,05
B	Pertambangan dan Penggalian	4,25	4,13	4,06	3,87	3,83
C	Industri Pengolahan	8,24	7,98	7,82	7,88	7,89
D	Pengadaan Listrik dan Gas	0,12	0,14	0,19	0,21	0,22
E	Pengadaan Air	0,59	0,60	0,59	0,58	0,58
F	Konstruksi	14,24	14,51	14,72	14,71	14,95
G	Perdagangan Besar dan Eceran, Reparasi Mobil dan Sepeda Motor	10,44	10,44	10,42	10,69	10,89
H	Transportasi dan Pergudangan	21,59	21,76	21,93	22,09	22,24
I	Penyediaan Akomodasi dan Makan Minum	2,63	2,69	2,60	2,59	2,60
J	Informasi dan Komunikasi	4,79	4,83	4,63	4,64	4,71
K	Jasa Keuangan	1,83	1,81	1,73	1,73	1,73
L	Real Estate	2,23	2,26	2,18	2,18	2,14
M,N	Jasa Perusahaan	0,43	0,43	0,43	0,43	0,44
O	Administrasi Pemerintahan, Pertahanan dan Jaminan Sosial Wajib	13,08	12,96	13,32	12,62	11,93
P	Jasa Pendidikan	8,64	8,54	8,49	8,79	8,89
Q	Jasa Kesehatan dan Kegiatan Sosial	2,98	3,01	3,08	3,14	3,17
R,S,T, U	Jasa Lainnya	1,63	1,68	1,69	1,74	1,75
<b>PRODUK DOMESTIK REGIONAL BRUTO</b>		<b>100,00</b>	<b>100,00</b>	<b>100,00</b>	<b>100,00</b>	<b>100,00</b>

Sumber: Diolah dari Hasil Sensus, Survei, dan Berbagai Sumber Lainnya

Source: Based on Census, Surveys, and Other Sources

**Tabel 12.4 Laju Pertumbuhan Produk Domestik Regional Bruto Atas Dasar Harga Konstan 2010 Menurut Lapangan Usaha di Kota Banjarbaru (Persen), 2013–2017**  
***Growth Rate of Gross Regional Domestic Product at 2010 Constant Market Prices by Industrial Origin in Banjarbaru Municipality (Percent), 2013–2017***

	Lapangan Usaha <i>Industrial Origin</i>	2013	2014	2015	2016*	2017**
	(1)	(2)	(3)	(4)	(5)	(6)
A	Pertanian, Kehutanan dan Perikanan	4,29	3,14	1,77	4,61	5,83
B	Pertambangan dan Penggalian	4,35	4,08	3,40	1,87	8,01
C	Industri Pengolahan	3,71	3,62	4,31	6,16	5,18
D	Pengadaan Listrik dan Gas	5,07	26,22	32,88	3,08	1,13
E	Pengadaan Air	2,63	7,54	7,01	7,76	7,67
F	Konstruksi	7,30	7,68	7,42	6,96	7,58
G	Perdagangan Besar dan Eceran, Reparasi Mobil dan Sepeda Motor	7,96	8,32	7,07	8,23	7,98
H	Transportasi dan Pergudangan	7,88	7,10	7,90	9,41	7,98
I	Penyediaan Akomodasi dan Makan Minum	5,06	6,05	6,42	7,42	8,49
J	Informasi dan Komunikasi	5,67	8,02	8,29	8,94	8,73
K	Jasa Keuangan	11,53	4,92	4,91	6,97	6,01
L	Real Estate	7,10	6,98	6,10	7,78	7,04
M,N	Jasa Perusahaan	7,39	7,02	5,18	8,49	7,64
O	Administrasi Pemerintahan, Pertahanan dan Jaminan Sosial Wajib	5,83	5,93	8,64	2,03	2,01
P	Jasa Pendidikan	7,02	7,42	6,24	7,97	8,45
Q	Jasa Kesehatan dan Kegiatan Sosial	9,08	6,22	7,07	9,21	8,69
R,S,T,U	Jasa Lainnya	2,22	8,64	6,59	8,66	7,65
<b>PRODUK DOMESTIK REGIONAL BRUTO</b>		<b>6.59</b>	<b>6.68</b>	<b>6.91</b>	<b>6.94</b>	<b>6.96</b>

Sumber: Diolah dari Hasil Sensus, Survei, dan Berbagai Sumber Lainnya

Source: Based on Census, Surveys, and Other Sources



**Tabel 12.5** Indeks Harga Implisit Produk Domestik Regional Bruto Menurut Lapangan Usaha di Kota Banjarbaru (2010=100), 2013–2017  
**Table** *Implicit Price Index of Gross Regional Domestic Product by Industrial Origin in Banjarbaru Municipality (2010=100), 2013–2017*

Lapangan Usaha Industrial Origin		2013	2014	2015	2016 <sup>x</sup>	2017 <sup>xx</sup>
(1)		(2)	(3)	(4)	(5)	(6)
A	Pertanian, Kehutanan dan Perikanan	112,38	121,11	131,62	137,33	139,61
B	Pertambangan dan Penggalian	112,79	119,98	131,44	135,77	137,71
C	Industri Pengolahan	113,53	121,11	131,01	137,33	144,63
D	Pengadaan Listrik dan Gas	82,92	88,91	105,48	127,01	146,37
E	Pengadaan Air	112,93	122,41	129,87	130,27	134,17
F	Konstruksi	110,63	119,47	130,05	134,09	140,21
G	Perdagangan Besar dan Eceran, Reparasi Mobil dan Sepeda Motor	116,94	123,15	132,30	138,35	144,58
H	Transportasi dan Pergudangan	135,09	145,09	156,18	158,63	163,74
I	Penyediaan Akomodasi dan Makan Minum	111,45	122,64	128,23	131,25	134,25
J	Informasi dan Komunikasi	108,07	115,21	117,51	119,26	123,03
K	Jasa Keuangan	116,69	125,61	131,79	135,69	141,99
L	Real Estate	110,59	119,49	125,26	127,83	129,95
M,N	Jasa Perusahaan	119,14	128,48	138,33	142,18	147,46
O	Administrasi Pemerintahan, Pertahanan dan Jaminan Sosial Wajib	122,86	131,15	142,92	146,48	150,22
P	Jasa Pendidikan	113,14	118,76	127,99	135,43	139,90
Q	Jasa Kesehatan dan Kegiatan Sosial	112,19	121,66	133,83	138,02	141,78
R,S,T,U	Jasa Lainnya	113,74	123,43	134,11	140,11	145,17
<b>PRODUK DOMESTIK REGIONAL BRUTO</b>		<b>118,18</b>	<b>126,42</b>	<b>136,27</b>	<b>140,59</b>	<b>145,51</b>

Sumber: Diolah dari Hasil Sensus, Survei, dan Berbagai Sumber Lainnya

Source: Based on Census, Surveys, and Other Sources

**Tabel 12.6 Laju Implisit Produk Domestik Regional Bruto Menurut Lapangan Usaha di Kota Banjarbaru, 2013–2017**  
***Implicit Growth Rate of Gross Regional Domestic Product by Industrial Origin in Banjarbaru Municipality, 2013–2017***

	Lapangan Usaha <i>Industrial Origin</i>	2013	2014	2015	2016 <sup>x</sup>	2017 <sup>xx</sup>
	(1)	(2)	(3)	(4)	(5)	(6)
A	Pertanian, Kehutanan dan Perikanan	5,17	7,77	8,68	4,34	1,66
B	Pertambangan dan Penggalian	2,81	6,37	9,55	3,29	1,43
C	Industri Pengolahan	3,11	6,67	8,18	4,82	5,31
D	Pengadaan Listrik dan Gas	6,07	7,22	18,64	20,41	15,24
E	Pengadaan Air	3,42	8,40	6,09	0,31	3,00
F	Konstruksi	3,32	7,99	8,86	3,11	4,56
G	Perdagangan Besar dan Eceran, Reparasi Mobil dan Sepeda Motor	3,70	5,30	7,43	4,58	4,50
H	Transportasi dan Pergudangan	15,64	7,40	7,64	1,57	3,23
I	Penyediaan Akomodasi dan Makan Minum	2,37	10,04	4,56	2,35	2,29
J	Informasi dan Komunikasi	0,16	6,61	2,00	1,49	3,15
K	Jasa Keuangan	5,56	7,65	4,92	2,96	4,65
L	Real Estate	2,63	8,05	4,82	2,06	1,66
M,N	Jasa Perusahaan	9,74	7,84	7,67	2,79	3,71
O	Administrasi Pemerintahan, Pertahanan dan Jaminan Sosial Wajib	7,89	6,74	8,98	2,49	2,55
P	Jasa Pendidikan	2,73	4,97	7,77	5,81	3,30
Q	Jasa Kesehatan dan Kegiatan Sosial	3,22	8,44	10,00	3,13	2,73
R,S,T,U	Jasa Lainnya	3,82	8,52	8,65	4,48	3,61
<b>PRODUK DOMESTIK REGIONAL BRUTO</b>		<b>6,22</b>	<b>6,98</b>	<b>7,79</b>	<b>3,17</b>	<b>3,50</b>

Sumber: Diolah dari Hasil Sensus, Survei, dan Berbagai Sumber Lainnya

Source: Based on Census, Surveys, and Other Sources

**Tabel 12.7** Produk Domestik Regional Bruto Perkapita Kota Banjarbaru, 2013-2017  
**Table** Per Capita Gross Regional Domestic Product of Banjarbaru, 2013-2017

Tahun Year	Atas Dasar Harga Berlaku At Current Market Price		Atas Dasar Harga Konstan At Constant Market Price	
	PDRB Perkapita Per Capita GRDP	Pertumbuhan (%) Growth (%)	PDRB Perkapita Per Capita GRDP	Pertumbuhan (%) Growth (%)
(1)	(2)	(3)	(4)	(5)
2013	22 400 720	9,79	18 955 425	3,36
2014	24 799 841	10,71	19 616 823	3,49
2015	27 739 912	11,86	20 356 918	3,77
2016 <sup>x</sup>	29 718 917	7,13	21 138 457	3,84
2017 <sup>**</sup>	31 965 854	7,56	21 968 065	3,92

Sumber: Diolah dari Hasil Sensus, Survei, dan Berbagai Sumber Lainnya

Source: Based on Census, Surveys, and Other Sources

# PERBANDINGAN ANTAR KABUPATEN/KOTA

## REGENCY/MUNICIPAL COMPARISON



### INDEKS PEMBANGUNAN MANUSIA KOTA BANJARBARU 2017

# 78.32

meningkat 0.36 dari IPM 2016

Indeks Pembangunan Manusia (IPM) adalah yang mengukur pembangunan manusia dari tiga aspek dasar, yaitu:

1. Umur panjang dan hidup sehat
2. Pengetahuan
3. Standar hidup layak.

IPM merupakan indikator penting untuk mengukur keberhasilan dalam upaya membangun kualitas hidup manusia (masyarakat/penduduk).

Pengeluaran Perkapita Yang Disesuaikan **13.279** ribu Rupiah

meningkat 400 dari 2016

meningkat 0,07 dari Tahun 2016

Angka Harapan Hidup (AAH) **71,50** Tahun

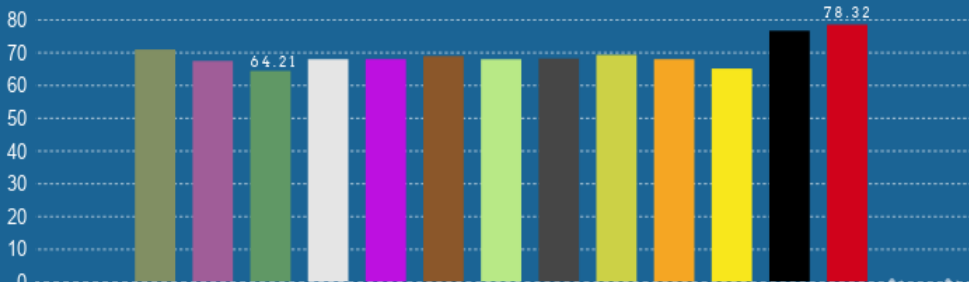
Rata-rata Lama Sekolah (RLS) **10,77** Tahun

meningkat 0,01 dari Tahun 2016

Harapan Lama Sekolah (HLS) **14,78 %**

meningkat 0,01 dari Tahun 2016

### PERBANDINGAN IPM ANTAR KABUPATEN/KOTA



Indeks Pembangunan Manusia

Tabalong Balangan Hulu Sungai Utara Hulu Sungai Tengah Hulu Sungai Selatan Tapin Banjar Tanah Laut Tanah Bumbu Kotabaru Barito Kuala Banjarmasin Banjarbaru



**ULASAN**

Jumlah penduduk Kalimantan Selatan pada tahun 2017 mencapai 4.119.794 jiwa. Penduduk Kota Banjarmasin menjadi penyumbang terbesar dengan proporsi sebesar 16,82 persen. Jumlah penduduk Kota Banjarbaru berada pada posisi ke 9 yaitu sebesar 248.423 jiwa, atau sebesar 6,03 persen. Sedangkan Kabupaten Balangan menjadi kabupaten dengan penduduk paling sedikit di Kalimantan Selatan dengan proporsi penduduk sebesar 3,09 persen.

Secara umum, indeks pembangunan manusia pada tahun 2017 mengalami peningkatan di semua Kabupaten/Kota di Kalimantan Selatan. IPM Kota Banjarbaru merupakan IPM tertinggi di Kalimantan Selatan dengan nilai 78,32 di ikuti oleh Kota Banjarmasin dengan nilai 76,46 persen. Berdasarkan peringkat IPM di Kalimantan Selatan Kota Banjarbaru selalu berada di posisi pertama dan nilai IPM jauh berada di atas IPM Provinsi Kalimantan Selatan yang hanya 69,65.

Tingkat pengangguran terbuka (TPT) pada tahun 2017 di Kalimantan Selatan mencapai 4,77 persen. Kondisi TPT di Kota Banjarbaru berada diatas TPT

**DESCRIPTION**

*Population of South Kalimantan in 2017 reached 4,119,794 inhabitants. Banjarmasin City residents became the largest contributor with a proportion of 16.82 percent. The population of Banjarbaru is the 9th position in the amount of 248,423 inhabitants, or 6.03 percent. While Balangan into counties with the fewest in South Kalimantan, with the proportion of the population amounted to 3.09 percent.*

*In general, the human development index in 2015 increased in all regencies / cities in South Kalimantan. The highest HDI value is the City of Banjarbaru with 78.82 followed by Banjarmasin municipality with a value of 74.46 percent. IPM Banjarbaru city itself is already far above the HDI province of South Kalimantan only 69.95.*

*The open unemployment rate (TPT) in 2017 in South Kalimantan reached 4.77 percent. Conditions in Banjarbaru TPT is above the South Kalimantan province. TPT highest in Tanah Bumbu*

## REGENCY/MUNICIPAL COMPARISON

Provinsi Kalimantan Selatan. TPT tertinggi berada di Kota Banjarmasin yaitu sebesar 8,87 persen kemudian diikuti oleh Kabupaten Tanah Bumbu sebesar 6,53 persen.

Laju pertumbuhan ekonomi Kalimantan Selatan pada tahun 2017 mencapai 5,29 persen. Pertumbuhan ekonomi tertinggi terjadi di Banjarbaru yaitu sebesar 6,96 persen.

*regency amounting to 8.87 percent followed by the city of Banjarmasin at 6.53 percent.*

*South Kalimantan economic growth rate in 2017 reached 5.29 percent. Economic growth was highest in Banjarbaru in the amount of 6.96 percent.*

**Tabel 13.1 Jumlah Penduduk Menurut Kabupaten/Kota di Kalimantan Selatan, 2013-2017**  
**Population by Regency/Municipality in Kalimantan Selatan, 2013-2017**

Kabupaten /Kota Regency / Municipality	Jumlah Penduduk Population				
	2013	2014	2015	2016	2017
(1)	(2)	(3)	(4)	(5)	(6)
<i>Kabupaten/Regency</i>					
Tanah Laut	313 725	319 098	324 283	329 286	334 328
Kotabaru	308 730	314 492	320 208	325 827	331 326
B a n j a r	536 328	545 397	554 443	563 062	571 573
Barito Kuala	289 995	294 109	298 282	302 304	306 195
T a p i n	176 468	179 166	181 778	184 330	186 672
Hulu Sungai	221 614	224 474	227 153	229 889	232 587
Hulu Sungai	253 868	257 107	260 292	263 376	266 501
Hulu Sungai Utara	219 210	222 314	225 386	228 528	231 594
Tabalong	231 718	235 777	239 593	243 477	247 106
Tanah Bumbu	306 185	315 815	325 115	334 314	343 193
Balangan	119 171	121 318	123 449	125 534	127 503
<i>Kota/Municipality</i>					
Banjarmasin	656 778	666 223	675 440	684 183	692 793
Banjarbaru	220 695	227 500	234 371	241 369	248 423
<b>Kalimantan Selatan</b>	<b>3 784 981</b>	<b>3 854 485</b>	<b>3 922 790</b>	<b>4 055 479</b>	<b>4 119 794</b>

Sumber: BPS Provinsi Kalimantan Selatan

Source: BPS-Statistics of Kalimantan Selatan Province



**Tabel 13.2** **Persentase Penduduk Menurut Kabupaten/Kota di Kalimantan Selatan, 2013-2017**  
**Percentage Population by Regency/Municipality in Kalimantan Selatan, 2013-2017**

Kabupaten /Kota <i>Regency / Municipality</i>	Jumlah Penduduk <i>Population</i>				
	2013	2014	2015	2016	2017
(1)	(2)	(3)	(4)	(5)	(6)
<i>Kabupaten/Regency</i>					
Tanah Laut	8,14	8,13	8,13	8,12	8,12
Kotabaru	8,01	8,02	8,03	8,03	8,04
B a n j a r	13,91	13,90	13,90	13,88	13,87
Barito Kuala	7,52	7,50	7,48	7,45	7,43
T a p i n	4,58	4,57	4,56	4,55	4,53
Hulu Sungai Selatan	5,75	5,72	5,69	5,67	5,65
Hulu Sungai Tengah	6,59	6,55	6,52	6,49	6,47
Hulu Sungai Utara	5,69	5,67	5,65	5,64	5,62
Tabalong	6,01	6,01	6,01	6,00	6,00
Tanah Bumbu	7,94	8,05	8,15	8,24	8,33
Balangan	3,09	3,09	3,09	3,10	3,09
<i>Kota/Municipality</i>					
Banjarmasin	17,04	16,98	16,93	16,87	16,82
Banjarbaru	5,73	5,80	5,87	5,95	6,03
<b>Kalimantan Selatan</b>	<b>100,00</b>	<b>100,00</b>	<b>100,00</b>	<b>100,00</b>	<b>100,00</b>

Sumber: BPS Provinsi Kalimantan Selatan

Source: BPS-Statistics of Kalimantan Selatan Province

**Tabel 13.3** Indeks Pembangunan Manusia Menurut Kabupaten/Kota dan Komponennya, 2016-2017  
**Table** *Human Development Index by Regency and Components, 2016-2017*

Kabupaten /Kota <i>Regency / Municipality</i>	Angka Harapan Hidup <i>Life Expectancy</i> (tahun)		Harapan Lama Sekolah <i>Expected Years Schooling</i> (persen)	
	2016	2017	2016	2017
<i>Kabupaten/Regency</i>				
Tanah Laut	68,76	68,89	11,50	11,82
Kotabaru	68,61	68,72	11,66	11,82
B a n j a r	66,17	66,38	11,41	11,76
Barito Kuala	65,14	65,33	11,92	12,08
T a p i n	69,62	69,77	11,24	11,52
Hulu Sungai Selatan	65,38	65,39	12,02	12,05
Hulu Sungai Tengah	65,06	65,3	12,00	12,17
Hulu Sungai Utara	62,71	62,94	12,81	12,82
Tabalong	69,84	69,95	12,46	12,47
Tanah Bumbu	69,19	69,44	11,53	12,00
Balangan	67,07	67,19	11,77	12,07
<i>Kota/Municipality</i>				
Banjarmasin	70,44	70,55	13,79	13,90
Banjarbaru	71,43	71,50	14,77	14,78
<b>Kalimantan Selatan</b>	<b>67,92</b>	<b>68,02</b>	<b>12,29</b>	<b>12,46</b>

REGENCY/MUNICIPAL COMPARISON

Lanjutan Tabel / *Continued Table 13.3*

Kabupaten /Kota <i>Regency / Municipality</i>	Rata-rata Lama Sekolah		Pengeluaran per Kapita di sesuaikan		Indeks Pembangunan Manusia	
	<i>Average Length of School</i>		<i>Purchasing Power Parity</i>		<i>Human Development Index</i>	
	(tahun)		(ribu rupiah)			
	2016	2017	2016	2017	2016	2017
<i>Kabupaten/Regency</i>						
Tanah Laut	7,30	7,37	10 862	10 925	67,44	68,00
Kotabaru	7,02	7,18	10 777	11 065	67,10	67,79
B a n j a r	7,00	7,28	12 311	12 366	66,87	67,77
Barito Kuala	7,06	7,08	9 226	9 535	64,33	64,93
T a p i n	7,44	7,53	11 237	11 411	68,05	68,70
Hulu Sungai Selatan	7,68	7,71	11 623	11 890	67,52	67,80
Hulu Sungai Tengah	7,58	7,79	11 527	11 635	67,07	67,78
Hulu Sungai Utara	7,00	7,19	8 668	9 100	63,38	64,21
Tabalong	8,32	8,56	10 620	10 977	70,07	70,76
Tanah Bumbu	7,66	7,67	11 006	11 244	68,28	69,12
Balangan	6,71	7,03	10 953	11 186	66,25	67,25
<i>Kota/Municipality</i>						
Banjarmasin	9,91	9,92	13 417	13 899	75,94	76,46
Banjarbaru	10,76	10,77	12 879	13 279	77,96	78,32
<b>Kalimantan Selatan</b>	<b>7,89</b>	<b>7,99</b>	<b>11 307</b>	<b>11 600</b>	<b>69,05</b>	<b>69,65</b>

Sumber: BPS Provinsi Kalimantan Selatan

Source: BPS-Statistics of Kalimantan Selatan Province

**Tabel 13.4 Jumlah Penduduk Angkatan Kerja Menurut Kabupaten/Kota, 2017**  
**Number of Labor Force by Regency, 2017**

Kabupaten /Kota <i>Regency / Municipality</i>	Penduduk Bekerja <i>Working Population</i>	Penduduk Mencari Kerja <i>Unemployment</i>	Jumlah Angkatan Kerja <i>Number of Labor Force</i>
(1)	(2)	(3)	(4)
<i>Kabupaten/Regency</i>			
Tanah Laut	154 233	5 932	160 165
Kotabaru	150 600	6 740	157 340
B a n j a r	287 442	9 212	296 654
Barito Kuala	162 497	6 745	169 242
T a p i n	93 726	4 301	98 027
Hulu Sungai Selatan	118 455	2 443	120 898
Hulu Sungai Tengah	138 463	5 963	144 426
Hulu Sungai Utara	113 133	4 855	117 988
Tabalong	126 767	5 123	131 890
Tanah Bumbu	151 301	10 566	161 867
Balangan	69 496	1 345	70 841
<i>Kota/Municipality</i>			
Banjarmasin	304 650	29 646	334 296
Banjarbaru	104 398	6 085	110 483
<b>Kalimantan Selatan</b>	<b>1 975 161</b>	<b>98 956</b>	<b>2 074 117</b>

Sumber: SAKERNAS, BPS Provinsi Kalimantan Selatan

Sources : SAKERNAS, BPS-Statistics of Kalimantan Selatan Province

**Tabel 13.5 Jumlah Penduduk Bukan Angkatan Kerja Menurut Kabupaten/Kota, 2017**  
**Number of Not Labor Force by Regency, 2017**

Bukan Angkatan Kerja / Not Labor Force			
Kabupaten /Kota Regency / Municipality	Sekolah / School	Mengurus Rumah Tangga / Take Care of Household	Lainnya / Other
(1)	(2)	(3)	(4)
Kabupaten/Regency			
Tanah Laut	15 635	54 308	7 998
Kotabaru	16 937	46 521	7 549
B a n j a r	24 193	73 623	18 109
Barito Kuala	16 232	32 164	2 492
T a p i n	7 641	25 328	5 305
Hulu Sungai Selatan	11 269	30 730	6 485
Hulu Sungai Tengah	11 742	30 845	6 637
Hulu Sungai Utara	11 747	29 033	6 056
Tabalong	15 644	26 088	3 081
Tanah Bumbu	21 336	48 797	8 561
Balangan	7 620	8 655	2 527
Kota/Municipality			
Banjarmasin	46 984	115 165	12 546
Banjarbaru	28 321	36 460	5 920
<b>Kalimantan Selatan</b>	<b>235 301</b>	<b>557 717</b>	<b>93 266</b>

Sumber: SAKERNAS, BPS Provinsi Kalimantan Selatan

Sources : SAKERNAS, BPS-Statistics of Kalimantan Selatan Province

**Tabel 13.6** Tingkat Pengangguran Terbuka dan Tingkat Partisipasi Angkatan Kerja Menurut Kabupaten/Kota di Kalimantan Selatan, 2015-2017  
**Unemployment Rate and Labor Force Participation Rate By Regency in Kalimantan Selatan, 2015-2017**

Kabupaten / Kota Regency / Municipality	Tingkat Pengangguran Terbuka (TPT)/ Unemployment Rate			Tingkat Partisipasi Angkatan Kerja (TPAK)/ Labor Force Participation Rate		
	2015	2016	2017	2015	2016	2017
(1)	(2)	(3)	(4)	(5)	(6)	(7)
<i>Kabupaten/Regency</i>						
Tanah Laut	4,53	NA	3,70	68,72	NA	67,27
Kotabaru	6,10	NA	4,28	66,78	NA	68,90
B a n j a r	3,44	NA	3,11	70,53	NA	71,90
Barito Kuala	1,99	NA	3,99	74,80	NA	76,88
T a p i n	5,14	NA	4,39	71,75	NA	71,92
Hulu Sungai Selatan	2,84	NA	2,02	69,65	NA	71,38
Hulu Sungai Tengah	2,97	NA	4,13	74,16	NA	74,58
Hulu Sungai Utara	3,14	NA	4,11	70,98	NA	71,58
Tabalong	3,15	NA	3,88	74,18	NA	74,64
Tanah Bumbu	8,44	NA	6,53	67,08	NA	67,29
Balangan	4,31	NA	1,90	75,38	NA	79,03
<i>Kota/Municipality</i>						
Banjarmasin	8,30	NA	8,87	66,44	NA	65,68
Banjarbaru	5,67	NA	5,51	64,86	NA	60,98
<b>Kalimantan Selatan</b>	<b>4,92</b>	<b>NA</b>	<b>4,77</b>	<b>69,73</b>	<b>NA</b>	<b>70,06</b>

Sumber: SAKERNAS, BPS Provinsi Kalimantan Selatan

Sources : SAKERNAS, BPS-Statistics of Kalimantan Selatan Province

Ket: Survei Sakernas Tahun 2016 ditiadakan

**Tabel 13.7 Laju Pertumbuhan Ekonomi Menurut Kabupaten/Kota di Kalimantan Selatan, 2013-2017**  
**Economic Growth by Regency/Municipality in Kalimantan Selatan, 2013-2017**

<b>Kabupaten /Kota Regency / Municipality</b>	<b>2013</b>	<b>2014</b>	<b>2015</b>	<b>2016*</b>	<b>2017**</b>
<b>(1)</b>	<b>(2)</b>	<b>(3)</b>	<b>(4)</b>	<b>(5)</b>	<b>(6)</b>
<i>Kabupaten/Regency</i>					
Tanah Laut	5,49	3,19	2,87	3,25	4,64
Kotabaru	5,22	4,66	3,32	4,25	5,02
B a n j a r	4,60	5,08	4,40	4,70	4,66
Barito Kuala	4,12	4,51	5,26	5,14	5,77
T a p i n	5,75	5,44	4,05	4,95	5,12
Hulu Sungai Selatan	5,68	5,79	6,05	6,08	6,13
Hulu Sungai Tengah	5,83	5,56	6,12	6,21	5,72
Hulu Sungai Utara	5,34	5,99	5,34	4,65	5,77
Tabalong	4,36	4,03	2,41	3,11	3,80
Tanah Bumbu	3,80	3,74	2,94	3,12	4,14
Balangan	8,04	5,90	2,41	2,62	2,90
<i>Kota/Municipality</i>					
Banjarmasin	6,93	6,11	5,79	6,28	6,40
Banjarbaru	6,59	6,68	6,91	6,95	6,96
<b>Kalimantan Selatan</b>	<b>5,33</b>	<b>4,84</b>	<b>3,82</b>	<b>4,40</b>	<b>5,29</b>

Sumber: BPS Provinsi Kalimantan Selatan

Source: BPS-Statistics of Kalimantan Selatan Province

**Tabel 13.8 Rasio Gini Menurut Kabupaten/Kota di Kalimantan Selatan, 2013-2017**  
***Gini Ratio by Regency/Municipality in Kalimantan Selatan, 2013-2017***

Kabupaten /Kota Regency / Municipality	2013	2014	2015	2016	2017
(1)	(2)	(3)	(4)	(5)	(6)
<i>Kabupaten/Regency</i>					
Tanah Laut	0,27	0,24	0,27	0,28	0,26
Kotabaru	0,33	0,35	0,35	0,33	0,33
B a n j a r	0,33	0,35	0,32	0,31	0,35
Barito Kuala	0,33	0,34	0,37	0,31	0,31
T a p i n	0,28	0,26	0,35	0,32	0,33
Hulu Sungai Selatan	0,26	0,27	0,31	0,36	0,34
Hulu Sungai Tengah	0,30	0,28	0,33	0,27	0,3
Hulu Sungai Utara	0,26	0,27	0,36	0,32	0,31
Tabalong	0,33	0,30	0,29	0,32	0,33
Tanah Bumbu	0,33	0,29	0,33	0,31	0,3
Balangan	0,30	0,25	0,40	0,33	0,41
<i>Kota/Municipality</i>					
Banjarmasin	0,37	0,33	0,39	0,35	0,33
Banjarbaru	0,36	0,37	0,35	0,34	0,37
<b>Kalimantan Selatan</b>	<b>0,34</b>	<b>0,33</b>	<b>0,35</b>	<b>0,33</b>	<b>0,35</b>

Sumber: BPS Provinsi Kalimantan Selatan

Source: BPS-Statistics of Kalimantan Selatan Province





**SENSUS  
EKONOMI**

# DATA

## MENCERDASKAN BANGSA

— *Enlighten The Nation* —



**BADAN PUSAT STATISTIK  
KOTA BANJARBARU**

***BPS-Statistics of Banjarbaru Municipality***

Jalan Teratai No 4 Banjarbaru 70711

Telp (0511) 4772016 Fax. (0511) 4772016

Homepage: <http://banjarbarukota.bps.go.id> Email : [bps6372@bps.go.id](mailto:bps6372@bps.go.id)

ISSN 2354-7863

