



KABUPATEN

TANAH BUMBU

DALAM ANGKA

TANAH BUMBU REGENCY IN FIGURES

2018



BADAN PUSAT STATISTIK
KABUPATEN TANAH BUMBU

BPS - Statistics of Tanah Bumbu Regency



KABUPATEN

TANAH BUMBU DALAM ANGKA

TANAH BUMBU REGENCY IN FIGURES
2018

BATULICINOCITY

Kabupaten Tanah Bumbu Dalam Angka

Kabupaten Tanah Bumbu Regency in Figures

2018

ISSN: 2354-7871

No. Publikasi/Publication Number: 63100.1803

Katalog/Catalog: 1102001.6310

Ukuran Buku/Book Size: 14,8 cm x 21 cm

Jumlah Halaman/Number of Pages: I + 466 halaman /pages

Naskah/Manuscript:

Badan Pusat Statistik Kabupaten Tanah Bumbu

BPS-Statistics of Kabupaten Tanah Bumbu Regency

Gambar Kover oleh/Cover Designed by:

Badan Pusat Statistik Kabupaten Tanah Bumbu

BPS-Statistics of Kabupaten Tanah Bumbu Regency

Ilustrasi Kover/Cover Illustration:

Monumen "Batulicin City" dan Pesta Adat Mappanretasi / "Batulicin City" Monument and Mappanretasi Ceremony

Sumber Ilustrasi/Illustration Source:

www.flaticon.com dan www.flickr.com / www.flaticon.com and www.flickr.com

Diterbitkan oleh/Published by:

© BPS Kabupaten Tanah Bumbu/*BPS-Statistics of Kabupaten Tanah Bumbu Regency*

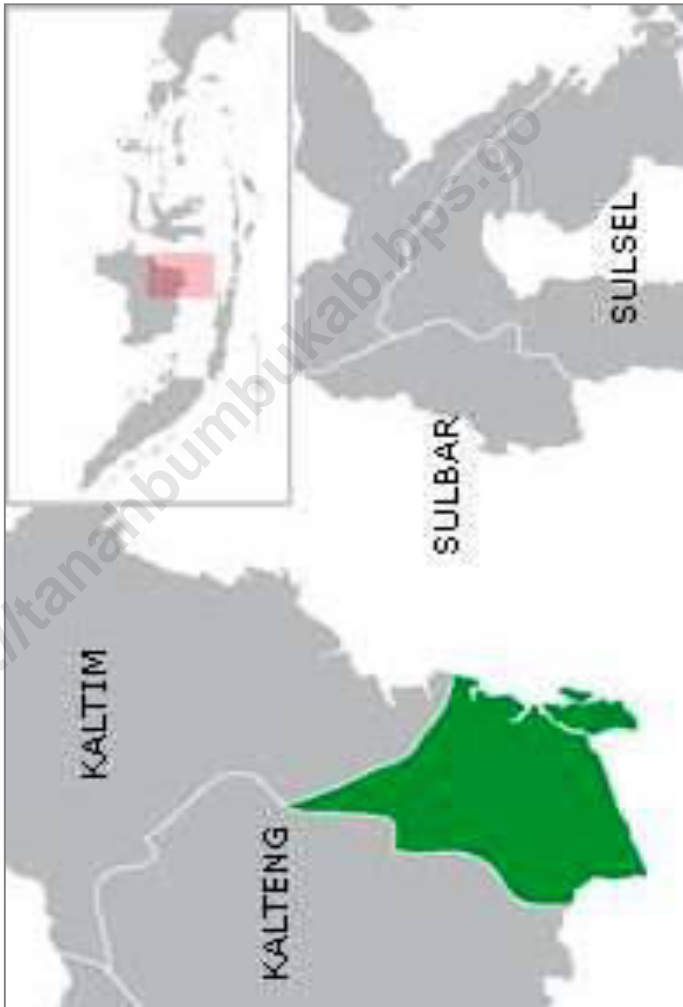
Dicetak oleh/Printed by:

CV. Mahkota Raya Banjarmasin

Dilarang mengumumkan, mendistribusikan, mengomunikasikan, dan/atau menggangdakan sebagian atau seluruh isi buku ini untuk tujuan komersial tanpa izin tertulis dari Badan Pusat Statistik

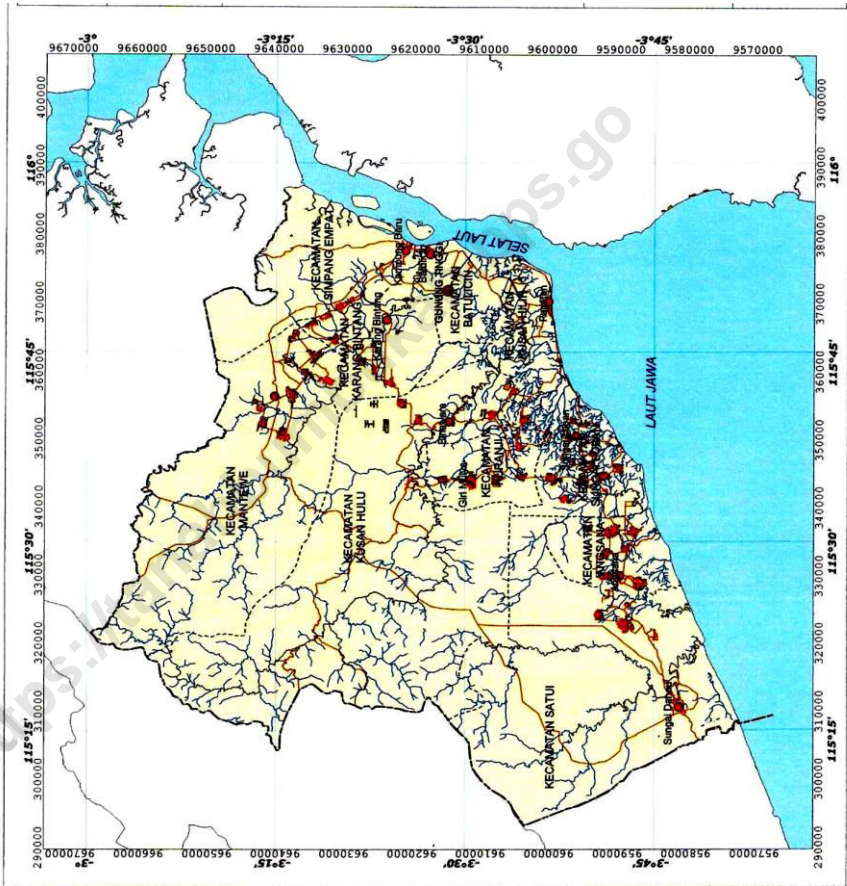
Prohibited to announce, distribute, communicate, and/or copy part or all of this book for commercial purpose without permission from BPS-Statistics Indonesia

PETA WILAYAH PROVINSI KALIMANTAN SELATAN
MAP OF KALIMANTAN SELATAN PROVINCE



PETA WILAYAH KABUPATEN TANAH BUMBU

MAP OF TANAH BUMBU REGENCY



<https://tanahbumbukab.bps.go>

KEPALA BPS KABUPATEN TANAH BUMBU
CHIEF STATISTICIAN OF TANAH BUMBU REGENCY



<https://tanahbumbukab.bps.go>



KATA PENGANTAR

Assalamu'alaikum wr wb.

Puji dan syukur kehadiran Allah SWT, dengan terbitnya Tanah Bumbu Dalam Angka 2018. Publikasi ini merupakan publikasi tahunan yang diterbitkan oleh BPS Kabupaten Tanah Bumbu menyajikan data hasil kegiatan berbagai pihak baik instansi pemerintah maupun swasta yang telah dilaksanakan selama tahun 2017.

Terbitnya publikasi ini diharapkan bermanfaat untuk mengetahui sejauh mana perkembangan pembangunan yang telah dicapai selama ini dan membantu melengkapi penyusunan rencana pembangunan di Kabupaten Tanah Bumbu.

Atas nama BPS Kabupaten Tanah Bumbu, kami menyampaikan terima kasih kepada semua Dinas, Instansi, Lembaga Pemerintah dan Swasta serta masyarakat, atas semua dukungan, kerja sama dan partisipasinya sehingga publikasi Tanah Bumbu Dalam Angka 2018 dapat diterbitkan.

Kami menyadari publikasi ini ada kekurangannya, tanggapan dan saran membangun dari pemakai sangat diharapkan baik dari pemerintah, akademisi, maupun masyarakat umum.

Semoga Allah SWT meridhoi usaha dan pengabdian kita semua. Amin
Wassalamu'alaikum wr wb.

Batulicin, Agustus 2018

Kepala BPS

Kabupaten Tanah Bumbu

Slamet Supriyadi



PREFACE

Assalamu'alaikum wr wb

Praise and thank of Allah SWT, with the publication of Tanah Bumbu Regency in Figures 2018. This publication is an annual publication that published by Statistics of Tanah Bumbu Regency that presents data on the results of the activities of various parties, both government and private agencies that have been implemented during 2017.

Released of this publication is expected to be useful to know the extent of development growth that has been achieved so far and help complete the preparation of development plans in Tanah Bumbu Regency.

On behalf of Statistics of Tanah Bumbu Regency , we would like to express our gratitude to all the Departments, Institute, Government Institutions, Private Organizations and community, for all their support, cooperation and participation so that the publication of Tanah Bumbu Regency in Figures 2018 can be published.

We recognize that this publication has its drawbacks, the responses and constructive suggestions of users are well-desirable from governments, academics, and the general public.

Batulicin, August 2018

Chief Statistician of
Tanah Bumbu Regency

Slamet Supriyadi

DAFTAR ISI/CONTENTS

	halaman page
Peta Wilayah Provinsi Kalimantan Selatan	iii
<i>Map Of Kalimantan Selatan Province</i>	iii
Kepala BPS Kabupaten Tanah Bumbu	vi
<i>Chief Statistician Of Tanah Bumbu Regency</i>	vii
Kata Pengantar	ix
<i>Preface</i>	x
Daftar Isi/Contents	xi
Daftar Tabel/ <i>List Of Tables</i>	xv
Daftar Gambar/ <i>List Of Figures</i>	xv
Penjelasan Umum/ <i>Explanatory Notes</i>	xlix
1 Geografi dan Iklim	1
Geography and Climate	1
1.1 Geografi/ <i>Geography</i>	15
1.2 Iklim/ <i>Climate</i>	18
2 Pemerintahan	21
Government	21
2.1 Wilayah Administratif/ <i>Administrative Area</i>	31
2.2 Dewan Perwakilan Rakyat Daerah	45
<i>The Regional House Of Representative</i>	45
2.3 Pegawai Negeri Sipil/ <i>Civil Servants</i>	47
3 Kependudukan dan Ketenagakerjaan	59
Population and Employment	59
3.1 Kependudukan/ <i>Population</i>	71
3.2 Ketenagakerjaan/ <i>Employment</i>	78
4 Sosial	91
Social	91
4.1 Pendidikan/ <i>Education</i>	115

4.2	Kesehatan/ <i>Health</i>	135
4.3	Agama/ <i>Religion</i>	156
4.4	Kriminalitas/ <i>Crime</i>	160
4.5	Kemiskinan/ <i>Poverty</i>	166
4.6	lainnya/ <i>other</i>	168
5	Pertanian	189
	Agriculture.....	189
5.1	Tanaman Pangan/ <i>Food Crops</i>	209
5.2	Hortikultura/ <i>Horticulture</i>	220
5.3	Perkebunan/ <i>estate crops</i>	230
5.4	Peternakan/ <i>livestock</i>	245
5.5	Perikanan/ <i>Fisheries</i>	254
5.6	Kehutanan/ <i>forestry</i>	260
6	Industri, Pertambangan, Energi, dan Konstruksi	265
	Industry, Mining, Energy, And Construction	265
6.1	Industri/ <i>Industry</i>	277
6.2	Energi/ <i>Energy</i>	287
6.3	Pertambangan/ <i>mining</i>	296
7	Perdagangan.....	297
	Trade	297
8	Hotel dan Pariwisata.....	323
	Hotel and Tourism.....	323
8.1	Hotel.....	331
8.2	Pariwisata/ <i>Tourism</i>	337
9	Transportasi dan Komunikasi	343
	Transportation and Communication	343
9.1	Perhubungan Darat/ <i>Land Transportation</i>	363
9.2	Perhubungan Laut/ <i>Sea Transportation</i>	382
9.3	Perhubungan Udara/ <i>Air Transportation</i>	387
9.4	Komunikasi/ <i>Communication</i>	388
10	Keuangan Daerah dan Harga.....	395
	Local Finance and Price	395
10.1	Keuangan Daerah/ <i>Local Finance</i>	399

10.2 Perbankan/ <i>Bank</i>	406
10.3 Investasi/ <i>Investment</i>	412
11 Pengeluaran Penduduk dan Konsumsi Makanan.....	427
Population Expenditure and Food Consumption.....	427
12 Pendapatan Regional	437
Regional Income	437
13 Perbandingan Antar Kabupaten/Kota.....	455
Regency/Municipal Comparison.....	455

<https://tanahbumbukab.bps.go.id>

<https://tanahbumbukab.bps.go>

DAFTAR TABEL/LIST OF TABLES

halaman
page

1	Geografi dan Iklim	1
	Geography and Climate	1
1.1	Geografi/Geography	15
1.1.1	Luas Wilayah Menurut Kecamatan di Kabupaten Tanah Bumbu, 2017	15
	Total Area by Subdistrict in Tanah Bumbu Regency, 2017	15
1.1.2	Tinggi Wilayah di Atas Permukaan Laut (DPL) Menurut Kecamatan di Kabupaten Tanah Bumbu, 2017	16
	Height Above Mean Sea Level (AMSL) by Subdistrict in Tanah Bumbu Regency, 2017	16
1.1.3	Jarak dari Ibukota Kecamatan ke Ibukota Kabupaten di Kabupaten Tanah Bumbu (km), 2017	17
	<i>Distance between Subdistrict Capital and Regency Capital in Tanah Bumbu Regency (km), 2017</i>	<i>17</i>
1.2	Iklim/Climate	18
1.2.1	Rata-rata Suhu dan Kelembaban Udara Menurut Bulan di Kabupaten Tanah Bumbu, 2016	18
	<i>Average Temperature and Humidity by Month in Tanah Bumbu Regenc, 2016</i>	<i>18</i>
1.2.2	Rata-Rata Tekanan Udara. Kecepatan Angin dan Penyinaran Matahari Menurut Bulan di Kabupaten Tanah Bumbu, 2016	19
	<i>Average Atmospheric Pressure. Wind Velocity and Duration of Sunshine by Month in Tanah Bumbu Regency, 2016</i>	<i>19</i>
1.2.3	Jumlah Curah Hujan dan Hari Hujan Menurut Bulan di Kabupaten Tanah Bumbu, 2016	20
	<i>Amount of Precipitation and Number of Rainy Days by Month in Tanah Bumbu Regency, 2016</i>	<i>20</i>

2	Pemerintahan	21
	Government.....	21
2.1	Wilayah Administratif/Administrative Area	31
2.1.1	Jumlah Desa/Kelurahan di Kabupaten Tanah Bumbu, 2017.....	31
	Number of Subdistricts and Villages in Tanah Bumbu Regency, 2017	31
2.1.2	Perkembangan Jumlah Desa Pemekaran menurut Kecamatan, 2011-2017	32
	The Number of Pre – Definitive Village by Subdistrict, 2011-2017	32
2.1.3	Dasar Hukum Perubahan Desa Persiapan Menjadi Desa Definitif Sampai Desember, 2017	33
	Basic Law Of The Village Changes Preparations Being Definitive Village Until December, 2017.....	33
2.1.4	Keadaan Wilayah Administratif Kecamatan Kusan Hilir Keadaan Sampai Desember, 2017	34
	Administrative Territory of Kusan Hilir Subdistrict Until Desember, 2017.....	34
2.1.5	Keadaan Wilayah Administratif Kecamatan Sungai Loban Keadaan Sampai Desember, 2017	36
	Administrative Territory of Sungai Loban Subdistrict Until Desember, 2017 ..	36
2.1.6	Keadaan Wilayah Administratif Kecamatan Satui Keadaan Sampai Desember, 2017.....	37
	Administrative Territory of Satui Subdistrict Until Desember, 2017.....	37
2.1.7	Keadaan Wilayah Administratif Kecamatan Angsana Keadaan Sampai Desember, 2017.....	38
	Administrative Territory of Angsana Subdistrict Until Desember, 2017	38
2.1.8	Keadaan Wilayah Administratif Kecamatan Kusan Hulu Keadaan Sampai Desember, 2017	39
	Administrative Territory of Kusan Hulu Subdistrict Until Desember, 2017.....	39
2.1.9	Keadaan Wilayah Administratif Kecamatan Kuranji Keadaan Sampai Desember, 2017.....	40
	Administrative Territory of Kuranji Subdistrict Until Desember, 2017	40
2.1.10	Keadaan Wilayah Administratif Kecamatan Batulicin Keadaan Sampai Desember, 2017.....	41
	Administrative Territory of Batulicin Subdistrict Until Desember, 2017.....	41

2.1.11	Keadaan Wilayah Administratif Kecamatan Karang Bintang Keadaan Sampai Desember, 2017	42
	Administrative Territory of Karang Bintang Subdistrict Until Desember, 2017.....	42
2.1.12	Keadaan Wilayah Administratif Kecamatan Simpang Empat Keadaan Sampai Desember, 2017	43
	Administrative Territory of Simpang Empat Subdistrict Until Desember, 2017.....	43
2.1.13	Keadaan Wilayah Administratif Kecamatan Mantewe Keadaan Sampai Desember, 2017	44
	Administrative Territory of Mantewe Subdistrict Until Desember, 2017.....	44
2.2	Dewan Perwakilan Rakyat Daerah	45
	<i>The Regional House Of Representative</i>	45
2.2.1	Komposisi Anggota DPRD Kabupaten Tanah Bumbu Menurut Jenis Kelamin Periode 2014 – 2019, 2017.....	45
	Composition of Legislative Council of Tanah Bumbu Regency by Gender Period 2014 - 2019, 2017.....	45
2.2.2	Komposisi Anggota DPRD Kabupaten Tanah Bumbu Menurut Fraksi Periode 2014 – 2019, 2017	46
	<i>Composition of Legislative Council of Tanah Bumbu Regency by Fraction Period 2014 - 2019, 2017.....</i>	46
2.3	Pegawai Negeri Sipil/Civil Servants.....	47
2.3.1	Jumlah Pegawai Negeri Sipil Daerah Menurut Kecamatan dan Jenis Kelamin di Kabupaten Tanah Bumbu, 2017	47
	Number of Civil Servants by Subdistrict and Sex in Tanah Bumbu Regency, 2017.....	47
2.3.2	Jumlah Pegawai Negeri Sipil Menurut Dinas/Instansi Pemerintah dan Jenis Kelamin di Kabupaten Tanah Bumbu, 2017	48
	Number of Civil Servants by Institution/Office and Sex in Tanah Bumbu Regency, 2017	48
2.3.3	Jumlah Pegawai Negeri Sipil Menurut Pendidikan Tertinggi yang Ditamatkan dan Jenis Kelamin di Kabupaten Tanah Bumbu, 2017	50
	Number of Civil Servants by Educational Attainment and Sex in Tanah Bumbu Regency, 2017	50

2.3.4	Jumlah Pegawai Negeri Sipil Menurut Pendidikan Tertinggi yang Ditamatkan dan Jenis Kelamin di Kabupaten Tanah Bumbu, 2017	51
	Number of Civil Servants by Educational Attainment and Sex in Tanah Bumbu Regency, 2017.....	51
2.3.5	Struktur Organisasi Tata Kerja Pemerintah Daerah Kabupaten Tanah Bumbu, 2017.....	52
	<i>Organizational Structure of Government of Tanah Bumbu Regency, 2017</i>	<i>52</i>
2.3.6	Daftar Instansi Vertikal Pemerintah di Kabupaten Tanah Bumbu, 2017	55
	Vertical Government Institution in Tanah Bumbu Regency, 2017	55
2.3.7	Jumlah Pegawai Instansi Vertikal Pemerintah di Kabupaten Tanah Bumbu, 2017.....	57
	The Number of Vertical Government Institution in Tanah Bumbu Regency, 2017	57
3	Kependudukan dan Ketenagakerjaan	59
	Population and Employment	59
3.1	Kependudukan/<i>Population</i>	71
3.1.1	Jumlah Penduduk dan Laju Pertumbuhan Penduduk Menurut Kecamatan di Kabupaten Tanah Bumbu, 2017.....	71
	Population and Population Growth Rate by Subdistrict in Tanah Bumbu Regency, 2017.....	71
3.1.2	Jumlah Penduduk dan Rasio Jenis Kelamin Menurut Kecamatan di Kabupaten Tanah Bumbu, 2017	72
	Population and Sex Ratio by Subdistrict in Tanah Bumbu Regency, 2017	72
3.1.3	Distribusi dan Kepadatan Penduduk Menurut Kecamatan di Kabupaten Tanah Bumbu, 2017	73
	<i>Population Distribution and Density by Subdistrict in Tanah Bumbu Regency, 2017</i>	<i>73</i>
3.1.4	Jumlah Penduduk Menurut Kelompok Umur dan Jenis Kelamin di Kabupaten Tanah Bumbu, 2017	74
	Population by Age Group and Sex in Tanah Bumbu Regency, 2017	74
3.1.5	Indeks Pembangunan Manusia dan Komponennya di Kabupaten Tanah Bumbu, 2017.....	75

Human Development Index and Its Components in Tanah Bumbu Regency, 2017.....	75
3.1.6 Jumlah Dokumen Kependudukan yang Diterbitkan Menurut Jenisnya 2017	76
Number of Civil Document that Issued by Its Kind, 2017	76
3.1.7 Jumlah Dokumen Kependudukan yang Diterbitkan Menurut Jenisnya 2017	77
Number of Civil Document that Issued by Its Kind, 2017	77
3.2 Ketenagakerjaan/Employment	78
3.2.1 Jumlah Penduduk Berumur 15 Tahun Keatas Menurut Jenis Kegiatan Selama Seminggu yang Lalu dan Jenis Kelamin di Kabupaten Tanah Bumbu, 2017	78
<i>Population Aged 15 Years and Over by Type of Activity During The Previous Week and Sex in Tanah Bumbu Regency, 2017</i>	<i>78</i>
3.2.2 Jumlah Penduduk Berumur 15 Tahun Ke Atas Menurut Pendidikan Tertinggi yang Ditamatkan dan Jenis Kegiatan Selama Seminggu yang Lalu di Kabupaten Tanah Bumbu, 2017	79
<i>Population Aged 15 Years and Over by Educational Attainment and Type of Activity During The Previous Week in Tanah Bumbu Regency, 2017 ..</i>	<i>79</i>
3.2.3 Jumlah Penduduk Berumur 15 Tahun Keatas yang Bekerja Selama Seminggu yang Lalu Menurut Kelompok Umur dan Jenis Kelamin di Kabupaten Tanah Bumbu, 2017	80
<i>Population Aged 15 Years and Over Who Worked During the Previous Week by Age Group and Sex in Tanah Bumbu Regency, 2017</i>	<i>80</i>
3.2.4 Jumlah Penduduk Berumur 15 Tahun Keatas yang Bekerja Selama Seminggu yang Lalu Menurut Kelompok Umur dan Jenis Kelamin di Kabupaten Tanah Bumbu, 2017	81
<i>Population Aged 15 Years and Over Who Worked During the Previous Week by Age Group and Sex in Tanah Bumbu Regency, 2017</i>	<i>81</i>
3.2.5 Jumlah Penduduk Berumur 15 Tahun Keatas yang Bekerja Selama Seminggu yang Lalu Menurut Kelompok Umur dan Jenis Kelamin di Kabupaten Tanah Bumbu, 2017	82
<i>Population Aged 15 Years and Over Who Worked During the Previous Week by Age Group and Sex in Tanah Bumbu Regency, 2017</i>	<i>82</i>

3.2.6	Jumlah Penduduk Berumur 15 Tahun Keatas yang Bekerja Selama Seminggu yang Lalu Menurut Kelompok Umur dan Jenis Kelamin di Kabupaten Tanah Bumbu, 2017	83
	<i>Population Aged 15 Years and Over Who Worked During the Previous Week by Age Group and Sex in Tanah Bumbu Regency, 2017</i>	83
3.2.7	Jumlah Penduduk Berumur 15 Tahun Ke Atas yang Bekerja Selama Seminggu yang Lalu Menurut Status Pekerjaan Utama dan Jenis Kelamin di Kabupaten Tanah Bumbu, 2017	84
	<i>Population Aged 15 Years and Over Who Worked During the Previous Week by Main Employment Status and Sex in Tanah Bumbu Regency, 2017 ...</i>	84
3.2.8	Lowongan Kerja yang Terdaftar Menurut Tingkat Pendidikan dan Jenis Kelamin, 2017	85
	<i>Registered Job Vacancies by Education Level and Sex, 2017</i>	85
3.2.9	Penempatan Pencari Kerja yang Terdaftar Menurut Tingkat Pendidikan dan Jenis Kelamin, 2017	86
	<i>Placement of Registered Job Applicant by Level of Education and Sex, 2017 ..</i>	86
3.2.10	Pencari Kerja yang Terdaftar Menurut Tingkat Pendidikan dan Jenis Kelamin, 2017	87
	<i>Placement of Registered Job Applicant by Level of Education and Sex, 2017 ..</i>	87
3.2.11	Tenaga Kerja yang Mendapat Pelatihan Kewirausahaan, 2017	88
	<i>The Number of Labors Who Had Received Entrepreneurship Training, 2017 ..</i>	88
3.2.12	Rata-rata Kebutuhan Hidup Minimum (KHM) Pekerja, 2017	89
	<i>The Average Minimum Necessary Life of Workers, 2017</i>	89
4	Sosial	91
Social	91
4.1	Pendidikan/Education.....	115
4.1.1	Persentase Penduduk Usia 7–24 Tahun Menurut Jenis Kelamin, Kelompok Umur Sekolah, dan Partisipasi Sekolah di Kabupaten Tanah Bumbu, 2017	115
	<i>Percentage of Population Aged 7-24 Years by Sex, Age Group, and School Participation in Tanah Bumbu Regency, 2017</i>	115
4.1.2	Angka Partisipasi Murni (APM) dan Angka Partisipasi Kasar (APK) Menurut Jenjang Pendidikan di Kabupaten Tanah Bumbu, 2017	116

<i>Net Enrolment Rate and Gross Enrolment Rate by Educational Level in Tanah Bumbu Regency, 2017</i>	116
4.1.3 Jumlah Sekolah Menurut Tingkat Pendidikan di Kabupaten Tanah Bumbu, 2017	117
<i>Number of Schools by Education Level in Tanah Bumbu Regency, 2017</i>	117
4.1.4 Jumlah Sekolah, Kelas, Murid, Guru dan Rasio Murid-Guru SD Negeri Setiap Kecamatan, 2017	118
<i>Number of School, Class, Student, Teacher and Pupil-Teacher Ratio at State Elementary School by Subdistrict, 2017</i>	118
4.1.5 Jumlah Sekolah, Kelas, Murid, Guru dan Rasio Murid-Guru SD Swasta Setiap Kecamatan, 2017	119
<i>Number of School, Class, Student, Teacher and Pupil-Teacher Ratio at State Elementary School by Subdistrict, 2017</i>	119
4.1.6 Jumlah Sekolah, Kelas, Murid, Guru dan Rasio Murid-Guru SLTP Negeri Setiap Kecamatan, 2017	120
<i>Number of School, Class, Student, Teacher and Pupil-Teacher Ratio at State Junior High School by Subdistrict, 2017</i>	120
4.1.7 Jumlah Sekolah, Kelas, Murid, Guru dan Rasio Murid-Guru SLTP Swasta Setiap Kecamatan, 2017	121
<i>Number of School, Class, Student, Teacher and Pupil-Teacher Ratio at Private Junior High School by Subdistrict, 2017</i>	121
4.1.8 Jumlah Sekolah, Kelas, Murid, Guru dan Rasio Murid-Guru SMU Negeri Setiap Kecamatan, 2017	122
<i>Number of School, Class, Student, Teacher and Pupil-Teacher Ratio at State Senior High School by Subdistrict, 2017</i>	122
4.1.9 Jumlah Sekolah, Kelas, Murid, Guru dan Rasio Murid-Guru SMU Swasta Setiap Kecamatan, 2017	123
<i>Number of School, Class, Student, Teacher and Pupil-Teacher Ratio at Private Senior High School by Subdistrict, 2017</i>	123
4.1.10 Jumlah Sekolah, Kelas, Murid, Guru dan Rasio Murid-Guru SMK Negeri Setiap Kecamatan, 2017	124
<i>Number of School, Class, Student, Teacher and Pupil-Teacher Ratio at State Vocational High School by Subdistrict, 2017</i>	124

4.1.11	Jumlah Sekolah, Kelas, Murid, Guru dan Rasio Murid-Guru SMK Swasta Setiap Kecamatan, 2017	125
	<i>Number of School, Class, Student, Teacher and Pupil-Teacher Ratio at Private Vocational High School by Subdistrict, 2017</i>	125
4.1.12	Jumlah Sekolah Agama Menurut Tingkat Pendidikan di Kabupaten Tanah Bumbu, 2017	126
	<i>Number of State Religious Schools by Education Level in Tanah Bumbu Regency, 2017</i>	126
4.1.13	Jumlah Sekolah, Ruang Kelas, Murid, Guru dan Rasio Murid-Guru MI Negeri Setiap Kecamatan, 2017	127
	<i>Number of School, Class, Student, Teacher and Pupil-Teacher Ratio at State Religion Elementary School by Subdistrict, 2017</i>	127
4.1.14	Jumlah Sekolah, Ruang Kelas, Murid, Guru dan Rasio Murid-Guru MI Swasta Setiap Kecamatan, 2017	128
	<i>Number of School, Class, Student, Teacher and Pupil-Teacher Ratio at Private Religion Elementary School by Subdistrict, 2017</i>	128
4.1.15	Jumlah Sekolah, Ruang Kelas, Murid, Guru dan Rasio Murid-Guru MTs Negeri Setiap Kecamatan, 2017	129
	<i>Number of School, Class, Student, Teacher and Pupil-Teacher Ratio at Private Religion Elementary School by Subdistrict, 2017</i>	129
4.1.16	Jumlah Sekolah, Ruang Kelas, Murid, Guru dan Rasio Murid-Guru MTs Swasta Setiap Kecamatan, 2017	130
	<i>Number of School, Class, Student, Teacher and Pupil-Teacher Ratio at State Religion Junior High School by Subdistrict, 2017</i>	130
4.1.17	Jumlah Sekolah, Ruang Kelas, Murid, Guru dan Rasio Murid-Guru MA Negeri Setiap Kecamatan, 2017	131
	<i>Number of School, Class, Student, Teacher and Pupil-Teacher Ratio at State Religion High School by Subdistrict, 2017</i>	131
4.1.18	Jumlah Sekolah, Ruang Kelas, Murid, Guru dan Rasio Murid-Guru MA Swasta Setiap Kecamatan, 2017	132
	<i>Number of School, Class, Student, Teacher and Pupil-Teacher Ratio at Private Religion High School by Subdistrict, 2017</i>	132
4.1.19	Pondok Pesantren, Jumlah Santri dan Pengajar se Kabupaten Tanah Bumbu, 2017	133

<i>Islamic Boarding School in Tanah Bumbu Regency, 2017</i>	133
4.2 Kesehatan/Health	135
4.2.1 Jumlah Fasilitas Kesehatan Menurut Kecamatan di Kabupaten Tanah Bumbu, 2017	135
<i>Number of Health Facilities by Subdistrict in Tanah Bumbu Regency, 2017</i> ..	135
4.2.2 Jumlah Tenaga Kesehatan Menurut Kecamatan di Kabupaten Tanah Bumbu, 2017	136
<i>Number of Health Personnel by Subdistrict in Tanah Bumbu Regency, 2017</i> .	136
4.2.3 Jumlah Tenaga Medis Menurut Kecamatan di Kabupaten Tanah Bumbu, 2017	137
<i>Number of Medician by Subdistrict in Tanah Bumbu Regency, 2017</i>	137
4.2.4 Jumlah Kasus 10 Penyakit Terbanyak di Kabupaten Tanah Bumbu, 2017	138
<i>Number of Cases of the 10 Most Diseases in Tanah Bumbu Regency, 2017</i>	138
4.2.5 Persentase Balita Yang Pernah Mendapat Imunisasi Menurut Jenis Imunisasi di Kabupaten Tanah Bumbu, 2015–2017	139
<i>Percentage of Children Under Five Years Who Had Immunization by Type of Immunization in Tanah Bumbu Regency, 2015–2017</i>	139
4.2.6 Jumlah Bayi Lahir, Bayi Berat Badan Lahir Rendah (BBLR), BBLR Dirujuk, dan Bergizi Buruk di Kabupaten Tanah Bumbu, 2017	140
<i>Number of Births, Babies with Low Birth Weights (LBW), Treated LBW, and Malnutrition Cases in Tanah Bumbu Regency, 2017</i>	140
4.2.7 Jumlah Ibu Hamil, Melakukan Kunjungan K1, Melakukan Kunjungan K4, Kurang Energi Kronis (KEK), dan Mendapat Tablet Zat Besi (Fe) di Kabupaten Tanah Bumbu, 2012–2017	141
<i>Number of Pregnant Women, Those with One Visit and four Visits of Antenatal Care, Chronic Energy Deficiency (CED), and Receiving Iron Supplement in Tanah Bumbu Regency, 2012–2017</i>	141
4.2.8 Jumlah Ibu Hamil, Melakukan Kunjungan K1, Melakukan Kunjungan K4, Kurang Energi Kronis (KEK), dan Mendapat Tablet Zat Besi (Fe) di Kabupaten Tanah Bumbu, 2017	142
<i>Number of Pregnant Women, Those with One Visit and four Visits of Antenatal Care, Chronic Energy Deficiency (CED), and Receiving Iron Supplement in Tanah Bumbu Regency, 2017</i>	142

4.2.9	Jumlah Kasus HIV/AIDS, IMS, DBD, Diare, TB, dan Malaria Menurut Kecamatan di Kabupaten Tanah Bumbu, 2017.....	143
	<i>Number of Cases of HIV/AIDS, Sexually Transmitted Infection, Dengue Fever, Diarhea, Tuberculosis (TB) and Malaria by Subdistrict in Tanah Bumbu Regency, 2017.....</i>	143
4.2.10	Jumlah Klinik Keluarga Berencana (KKB) dan Pos Pelayanan Keluarga Berencana Desa (PPKBD) Menurut Kecamatan di Kabupaten Tanah Bumbu, 2017.....	144
	<i>Number of Family Planning Clinics and Village Family Planning Service Units by Subdistrict in Tanah Bumbu Regency, 2017.....</i>	144
4.2.11	Jumlah Pasangan Usia Subur dan Peserta KB Aktif Menurut Kecamatan di Kabupaten Tanah Bumbu, 2017.....	145
	<i>Number of Eligible Couples and Family Planning Participants by Subdistrict in Tanah Bumbu Regency, 2017.....</i>	145
4.2.12	Jumlah Perawat, Bidan dan Dukun Kampung Menurut Kecamatan di Kabupaten Tanah Bumbu, 2017.....	147
	<i>Number of Nurse, Midwife and Traditional Midwife by Subdistrict in Tanah Bumbu Regency, 2017.....</i>	147
4.2.13	Jumlah Apotik dan Tenaga Apoteker Setiap Kecamatan di Kabupaten Tanah Bumbu. 2017.....	148
	<i>Number of Pharmacy and Pharmacist Every Subdistrict in Tanah Bumbu Regency, 2017.....</i>	148
4.2.14	Jumlah Tenaga Kesehatan di RSUD dr. H. Andi Abdurrahman Noor Kabupaten Tanah Bumbu, 2017.....	149
	<i>The Number of Health Workers at RSUD dr, H. Andi Abdurrahman Noor Tanah Bumbu Regency, 2017.....</i>	149
4.2.15	Kegiatan Pelayanan Rawat Inap RSUD dr. H. Andi Abdurrahman Noor Kabupaten Tanah Bumbu. 2017.....	151
	<i>Acitvities of RSUD dr. H. Andi Abdurrahman Noor Tanah Bumbu Regency, 2017.....</i>	151
4.2.16	Kegiatan Pelayanan RawatJalan RSUD dr, H. Andi Abdurrahman Noor Kabupaten Tanah Bumbu, 2017.....	152
	<i>Acitvities of RSUD dr. H. Andi Abdurrahman Noor Tanah Bumbu Regency, 2017.....</i>	152

4.2.17	<i>Jumlah Persalinan di RSUD dr. H. Andi Abdurrahman Noor Setiap Bulan, 2017</i>	153
	<i>The Number of Bearing in RSUD dr. H. Andi Abdurrahman Noor Every Month, 2017</i>	153
4.2.18	Jumlah Persalinan Menurut Tenaga Penolong Persalinan Setiap Bulan Kabupaten Tanah Bumbu. 2017	154
	<i>The Number of Child Birth by Kind of helper Every Month in Tanah Bumbu Regency, 2017</i>	154
4.2.19	Jumlah Pasangan Usia Subur (PUS) dan PUS Peserta KB Aktif di Kabupaten Tanah Bumbu, 2017	155
	<i>Number of Elligble Couples & Active Acceptor of Family Planning in Tanah Bumbu Regency, 2017</i>	155
4.3	Agama/Religion	156
4.3.1	Jumlah Persentase Pemeluk Agama di Kabupaten Tanah Bumbu, 2017	156
	<i>Adherent of a Religion Nominal and Percentage in Tanah Bumbu Regency, 2017</i>	156
4.3.2	Jumlah Penduduk Menurut Kecamatan dan Agama yang Dianut di Kabupaten Tanah Bumbu, 2017	157
	<i>Population by Subdistrict and Religion in Tanah Bumbu Regency, 2017</i>	157
4.3.3	Jumlah Tempat Ibadah Setiap Kecamatan di Kabupaten Tanah Bumbu, 2017	158
	<i>Number of House of Worship Every Subdistrict in Tanah Bumbu Regency, 2017</i>	158
4.3.4	Jumlah Jama'ah Haji Setiap Kecamatan di Kabupaten Tanah Bumbu, 2017/1438 H.....	159
	<i>Number of Moeslem Pilgrims by Subdistrict in Tanah Bumbu Regency, 2017 / 1438 H</i>	159
4.4	Kriminalitas/Crime	160
4.4.1	Jumlah Tindak Pidana Menurut Kepolisian Resort di Kabupaten Tanah Bumbu, 2015–2017	160
	<i>Number of Reported Criminal Cases by Subdistrict Police Office in Tanah Bumbu Regency, 2015–2017</i>	160

4.4.2	Jumlah Penyelesaian Tindak Pidana Menurut Kepolisian Resort di Kabupaten Tanah Bumbu, 2015–2017	161
	Number of Crime Clearance Rate by Subdistrict Pollice Office in Tanah Bumbu Regency, 2015–2017.....	161
4.4.3	Jumlah Kejahatan yang dilaporkan dan diselesaikan di Kabupaten Tanah Bumbu, 2017	162
	Number of Reported and Cleared Crime in Tanah Bumbu Regency, 2017	162
4.4.4	Jumlah Kecelakaan. Kerugian Material dan Korban Setiap Bulan di Kabupaten Tanah Bumbu, 2017	164
	Number of Accident, Financial Loss and Victims Every Month in Tanah Bumbu Regency, 2017.....	164
4.4.5	Jumlah Pelanggaran Lalu Lintas Setiap Bulan di Kabupaten Tanah Bumbu, 2017.....	165
	Number of Traffic Offense Every Month in Tanah Bumbu Regency, 2017	165
4.5	Kemiskinan/Poverty.....	166
4.5.1	Garis Kemiskinan dan Penduduk Miskin di Kabupaten Tanah Bumbu, 2011–2017	166
	Poverty Line and Number of Poor People in Tanah Bumbu Regency, 2011–2017	166
4.5.2	Jumlah Keluarga Menurut Kecamatan dan Klasifikasi Keluarga, 2016	167
	Number of Households by Subdistrict and Household Classification, 2016 ..	167
4.6	lainnya/other	168
4.6.1	Jumlah Perkara Menurut Jenisnya pada Pengadilan Agama Batulicin, 2016-2017	168
	Number of Cases by Its Type in Religious Court of Batulicin. 2016–2017	168
4.6.2	Jumlah Perkara yang Diterima dan Diputus Setiap Bulan pada Pengadilan Agama Batulicin. 2017.....	169
	Number of Accepted Case and Verdict Case Every Month in Religious Court of Batulicin,2017	169
4.6.3	Banyaknya Kejadian Bencana Alam, Korban dan Taksiran Kerugiannyadi Kabupaten Tanah Bumbu, 2017	170
	Frequency of Disaster that Occured, Victim and Its Loss Estimating in Tanah Bumbu Regency, 2017	170

4.6.4	Jumlah Sarana dan Tenaga Pemadam Kebakaran Menurut Kecamatan di Kabupaten Tanah Bumbu, 2017	171
	<i>The Number of Car and Fireman by Subdistrict in Tanah Bumbu Regency, 2017</i>	<i>171</i>
4.6.5	Jumlah Kejadian Kebakaran Menurut Kecamatan di Kabupaten Tanah Bumbu, 2017	172
	<i>The Number of Car and Fireman by Subdistrict in Tanah Bumbu Regency, 2017</i>	<i>172</i>
4.6.6	Jumlah Kawasan Rawan Bencana Kebakaran Menurut Kecamatan di Kabupaten Tanah Bumbu, 2017	173
	<i>The Number of Car and Fireman by Subdistrict in Tanah Bumbu Regency, 2017</i>	<i>173</i>
4.6.7	Jumlah Sarana Kebersihan di Kabupaten Tanah Bumbu. 2017	174
	<i>The Number of Cleaning Equipments in Tanah Bumbu Regency. 2017</i>	<i>174</i>
4.6.8	Rekapitulasi Jumlah Bangunan yang mendapat IMB di Kabupaten Tanah Bumbu, 2008-2017	175
	<i>Summary of Building that Having Founding Building Licence in Tanah Bumbu Regency, 2008-2017</i>	<i>175</i>
4.6.9	Jumlah Penyandang Masalah Kesejahteraan Sosial Menurut Kecamatan di Kabupaten Tanah Bumbu, 2017	177
	<i>The Number with social welfare problems by Subdistrict in Tanah Bumbu Regency, 2017</i>	<i>177</i>
4.6.10	Nama Organisasi Sosial di Kabupaten Tanah Bumbu, 2017	181
	<i>Name of Social Organization in Tanah Bumbu Regency, 2017</i>	<i>181</i>
4.6.11	Daftar Nama Karang Taruna di Kabupaten Tanah Bumbu, 2017	182
	<i>The List of Youth Organization in Tanah Bumbu Regency, 2017</i>	<i>182</i>
4.6.12	Jumlah Sarana Perpustakaan Menurut Jenis Perpustakaan dan Kecamatan 2017	184
	<i>Number of Libraries by Its Kind and Subdistrict 2017</i>	<i>184</i>
4.6.13	Jumlah Koleksi Buku Perpustakaan Menurut Jenis Perpustakaan dan Kecamatan 2017	185
	<i>Number of Books of Library and Subdistrict 2017</i>	<i>185</i>
4.6.14	Jumlah Koleksi Perpustakaan Daerah Menurut Klasifikasi 2017	186
	<i>Number of Collections of Regional Library by Its Classification 2017</i>	<i>186</i>

4.6.15	Jumlah Peminjam Buku di Perpustakaan Daerah 2017	187
	<i>Number of people who borrow books at regional library</i>	<i>187</i>
4.6.16	Jumlah Organisasi Terdaftar di Kantor Kesbangpol Tanah Bumbu 2017	188
	<i>The Number of Registered Organization at Kesbangpol 2017</i>	<i>188</i>
5	Pertanian	189
	Agriculture	189
5.1	Tanaman Pangan/<i>Food Crops</i>	209
5.1.1	Luas Lahan Sawah Menurut Kecamatan dan Jenis Pengairan di Kabupaten Tanah Bumbu (hektar), 2017	209
	<i>Area of Wetland by Subdistrict and Type of Irrigation in Tanah Bumbu Regency, 2017</i>	<i>209</i>
5.1.2	Luas Lahan Tegal/Kebun, Ladang/Huma, dan Lahan yang Sementara Tidak Diusahakan Menurut Kecamatan di Kabupaten Tanah Bumbu (hektar), 2017	210
	<i>Area of Dry Field/Garden, Shifting Cultivation, Land and Temporarily Unused Land by Subdistrict in Tanah Bumbu Regency (hectar), 2017</i>	<i>210</i>
5.1.3	Luas Tanam, Panen, Produksi, dan Rata-Rata Produksi Tanaman Padi dan Palawija di Kabupaten Tanah Bumbu, 2017	211
	<i>Planted Area, Harvested, Production and Average Yield of Paddy and Second Crops in Tanah Bumbu Regency, 2017</i>	<i>211</i>
5.1.4	Luas Tanam, Rusak, Panen dan Produksi Padi Sawah Menurut Kecamatan di Kabupaten Tanah Bumbu, 2017	212
	<i>Planted Area, Damaged, Harvested and Production of Wetland Paddy by Subdistrict in Tanah Bumbu Regency, 2017</i>	<i>212</i>
5.1.5	Luas Tanam, Rusak, Panen dan Produksi Padi Ladang Menurut Kecamatan di Kabupaten Tanah Bumbu, 2017	213
	<i>Planted Area, Damaged, Harvested and Production of Dryland Paddy by Subdistrict in Tanah Bumbu Regency, 2017</i>	<i>213</i>
5.1.6	Luas Tanam, Rusak, Panen dan Produksi Jagung Menurut Kecamatan di Kabupaten Tanah Bumbu, 2017	214
	<i>Planted Area, Damaged, Harvested and Production of Maize by Subdistrict in Tanah Bumbu Regency, 2017</i>	<i>214</i>

5.1.7	Luas Tanam, Rusak, Panen dan Produksi Kedelai Menurut Kecamatan di Kabupaten Tanah Bumbu, 2017	215
	Planted Area, Damaged, Harvested and Production of Soybeans by Subdistrict in Tanah Bumbu Regency, 2017	215
5.1.8	Luas Tanam, Rusak, Panen dan Produksi Kacang Tanah Menurut Kecamatan di Kabupaten Tanah Bumbu, 2017	216
	Planted Area, Damaged, Harvested and Production of Peanuts by Subdistrict in Tanah Bumbu Regency, 2017	216
5.1.9	Luas Tanam, Rusak, Panen dan Produksi Kacang Hijau Menurut Kecamatan Menurut Kecamatan di Kabupaten Tanah Bumbu, 2017	217
	Planted Area, Damaged, Harvested and Production Of Green Peas by Subdistrict in Tanah Bumbu Regency, 2017	217
5.1.10	Luas Tanam, Rusak, Panen dan Produksi Ubi Kayu Menurut Kecamatan di Kabupaten Tanah Bumbu, 2017	218
	Planted Area, Damaged, Harvested and Production Of Cassava by Subdistrict in Tanah Bumbu Regency, 2017	218
5.1.11	Luas Tanam, Rusak, Panen dan Produksi Ubi Jalar Menurut Kecamatan di Kabupaten Tanah Bumbu, 2017	218
	Planted Area, Damaged, Harvested and Production of Sweet Potato d by Subdistrict in Tanah Bumbu Regency, 2017	219
5.2	Hortikultura/Horticulture	220
5.2.1	Luas Panen Tanaman Sayuran Menurut Kecamatan dan Jenis Sayuran di Kabupaten Tanah Bumbu, 2017	220
	Harvested Area of Vegetables by Subdistrict and Kind of Plant in Tanah Bumbu Regency, 2017	220
5.2.2	Luas Panen dan Produksi Sayur-Sayuran Menurut Jenisnya di Kabupaten Tanah Bumbu, 2017	221
	Production and Harvested Area of Vegetables by Kind of Plant in Tanah Bumbu Regency, 2017	221
5.2.3	Luas Tanam, Rusak, Panen dan Produksi Kacang Panjang Menurut Kecamatan di Kabupaten Tanah Bumbu, 2017	222
	Planted Area, Damaged, Harvested and Production of Long Beans in Tanah Bumbu Regency, 2017.....	222

5.2.4	Luas Tanam, Rusak, Panen dan Produksi Cabai Rawit Menurut Kecamatan di Kabupaten Tanah Bumbu, 2017.....	223
	Planted Area, Damaged, Harvested and Production of Cayenne Pepper in Tanah Bumbu Regency, 2017	223
5.2.5	Luas Tanam, Rusak, Panen dan Produksi Cabai Besar Menurut Kecamatan di Kabupaten Tanah Bumbu, 2017.....	224
	Planted Area, Damaged, Harvested and Production of Chili in Tanah Bumbu Regency, 2017.....	224
5.2.6	Luas Tanam, Rusak, Panen dan Produksi Sawi Menurut Kecamatan di Kabupaten Tanah Bumbu, 2017	225
	Planted Area, Damaged, Harvested and Production of Mustard Greens in Tanah Bumbu Regency, 2017	225
5.2.7	Luas Tanam, Rusak, Panen dan Produksi Terong Menurut Kecamatan di Kabupaten Tanah Bumbu, 2017.....	226
	Planted Area, Damaged, Harvested and Production of Eggplant in Tanah Bumbu Regency, 2017	226
5.2.8	Luas Tanam, Rusak, Panen dan Produksi Tomat Menurut Kecamatan di Kabupaten Tanah Bumbu, 2017.....	227
	Planted Area, Damaged, Harvested and Production of Tomatoes in Tanah Bumbu Regency, 2017	227
5.2.9	Luas Tanam, Rusak, Panen dan Produksi Tanaman Sayur Lainnya Menurut Kecamatan di Kabupaten Tanah Bumbu, 2017	228
	Planted Area, Damaged, Harvested and Production of Others Vegetables in Tanah Bumbu Regency, 2017	228
5.2.10	Luas Panen dan Produksi Buah-buahan Menurut Jenisnya di Kabupaten Tanah Bumbu, 2017	229
	Production and Harvested Area of Fruits by Kind of Fruit in Tanah Bumbu Regency, 2017.....	229
5.3	Perkebunan/estate crops.....	230
5.3.1	Luas Tanaman dan Produksi Perkebunan Menurut Komoditi dan Jenis Perusahaan di Kabupaten Tanah Bumbu, 2017	230
	Planted Area and Production of Plantation by Commodity and Kind of Company in Tanah Bumbu Regency, 2017	230

5.3.2	Luas Tanaman, Produksi dan Rata-Rata Produksi Perkebunan Menurut Komoditi di Kabupaten Tanah Bumbu, 2017	231
	Planted Area, Production and Average Yield of Smallholders by Commodity in Tanah Bumbu Regency, 2017	231
5.3.3	Luas Tanaman Perkebunan Menurut Kecamatan dan Jenis Pengusahaan di Kabupaten Tanah Bumbu, 2017.....	232
	Planted Area of Plantation by Subdistrict and Kind of Company in Tanah Bumbu Regency, 2017	232
5.3.4	Luas Tanaman, Produksi dan Rata-Rata Produksi Tanaman Karet Perkebunan Rakyat Menurut Kecamatan di Kabupaten Tanah Bumbu, 2017	233
	Planted Area, Production and Average Yield of Smallholder Rubber by Subdistrict in Tanah Bumbu Regency, 2017	233
5.3.5	Luas Tanaman, Produksi dan Rata-Rata Produksi Tanaman Kelapa Sawit Perkebunan Rakyat Menurut Kecamatan di Kabupaten Tanah Bumbu, 2017	234
	Planted Area, Production and Average Yield of Smallholder Palm Oil by Subdistrict in Tanah Bumbu Regency, 2017	234
5.3.6	Luas Tanaman, Produksi dan Rata-Rata Produksi Tanaman Kelapa Perkebunan Rakyat Menurut Kecamatan di Kabupaten Tanah Bumbu, 2017	235
	Planted Area, Production and Average Yield of Smallholder Coconut by Subdistrict in Tanah Bumbu Regency, 2017	235
5.3.7	Luas Tanaman, Produksi dan Rata-Rata Produksi Tanaman Lada Perkebunan Rakyat Menurut Kecamatan di Kabupaten Tanah Bumbu, 2017	236
	Planted Area, Production and Average Yield of Smallholder Pepper by Subdistrict in Tanah Bumbu Regency, 2017	236
5.3.8	Luas Tanaman, Produksi dan Rata-Rata Produksi Tanaman Kopi Perkebunan Rakyat Menurut Kecamatan di Kabupaten Tanah Bumbu, 2017	237
	Planted Area, Production and Average Yield of Smallholder Coffee by Subdistrict in Tanah Bumbu Regency, 2017	237

5.3.9	Luas Tanaman, Produksi dan Rata-Rata Produksi Tanaman Kakao Perkebunan Rakyat Menurut Kecamatan di Kabupaten Tanah Bumbu, 2017	238
	Planted Area, Production and Average Yield of Smallholder Cocoa by Subdistrict in Tanah Bumbu Regency, 2017	238
5.3.10	Luas Tanaman, Produksi dan Rata-Rata Produksi Tanaman Aren Perkebunan Rakyat Menurut Kecamatan di Kabupaten Tanah Bumbu, 2017	239
	Planted Area, Production and Average Yield of Smallholder Enau by Subdistrict in Tanah Bumbu Regency, 2017	239
5.3.11	Luas Tanaman, Produksi dan Rata-Rata Produksi Tanaman Kemiri Perkebunan Rakyat Menurut Kecamatan di Kabupaten Tanah Bumbu, 2017	240
	Planted Area, Production and Average Yield of Smallholder Candlenut by Subdistrict in Tanah Bumbu Regency, 2017	240
5.3.12	Luas Tanaman, Produksi dan Rata-Rata Produksi Tanaman Sagu Perkebunan Rakyat Menurut Kecamatan di Kabupaten Tanah Bumbu, 2017	241
	Planted Area, Production and Average Yield of Smallholder Sago by Subdistrict in Tanah Bumbu Regency, 2017.....	241
5.3.13	Luas Tanaman, Produksi dan Rata-Rata Produksi Tanaman Pinang Perkebunan Rakyat Menurut Kecamatan di Kabupaten Tanah Bumbu, 2017	242
	Planted Area, Production and Average Yield of Smallholder Betel by Subdistrict in Tanah Bumbu Regency, 2017	242
5.3.14	Luas Tanaman, Produksi dan Rata-Rata Produksi Tanaman Karet Perkebunan Negara Menurut Kecamatan di Kabupaten Tanah Bumbu, 2017	243
	Planted Area, Production and Average Yield of State Plantation Rubber by Subdistrict in Tanah Bumbu Regency, 2017	243
5.3.15	Luas Tanaman, Produksi dan Rata-Rata Produksi Tanaman Kelapa Sawit Perkebunan Swasta Menurut Kecamatan di Kabupaten Tanah Bumbu, 2017.....	244
	Planted Area, Production and Average Yield of	244

Private Estates Palm Oil by Subdistrict in Tanah Bumbu Regency, 2017.....	244
5.4 Peternakan/livestock.....	245
5.4.1 Populasi Ternak Menurut Jenis Ternak di Kabupaten Tanah Bumbu, 2017	245
Livestock Population by Kind of Livestock in Tanah Bumbu Regency, 2017...	245
5.4.2 Populasi Ternak Kecil Menurut Kecamatan di Kabupaten Tanah Bumbu, 2017	246
Population of Small Livestock by Subdistrict in Tanah Bumbu Regency, 2017	246
5.4.3 Populasi Ternak Besar Menurut Kecamatan di Kabupaten Tanah Bumbu, 2017	247
Population of Large Livestock by Subdistrict in Tanah Bumbu Regency, 2017	247
5.4.4 Populasi Ternak Kecil Menurut Kecamatan di Kabupaten Tanah Bumbu, 2017	248
Population of Poultry by Subdistrict in Tanah Bumbu Regency, 2017	248
5.4.5 Jumlah Pematangan Hewan Ternak di Kabupaten Tanah Bumbu, 2017	249
Number of Slaughtered Livestock in Tanah Bumbu Regency, 2017	249
5.4.6 Populasi Ternak Menurut Kecamatan dan Jenis Ternak di Kabupaten Tanah Bumbu, 2017	250
Livestock Population by Subdistrict and Kind of Livestock in Tanah Bumbu Regency, 2017	250
5.4.7 Produksi Hasil Ternak di Kabupaten Tanah Bumbu, 2017	251
Production of Livestock Yields in Tanah Bumbu Regency, 2017.....	251
5.4.8 Produksi Hasil Ternak di Kabupaten Tanah Bumbu, 2017	253
Production of Livestock Yields in Tanah Bumbu Regency, 2017.....	253
5.5 Perikanan/Fisheries	254
5.5.1 Jumlah Rumah Tangga Perikanan Tangkap Menurut Kecamatan dan Subsektor di Kabupaten Tanah Bumbu, 2016-2017.....	254
Number of Fish Capture Households by Subdistrict and Subsector in Tanah Bumbu Regency, 2016-2017	254
5.5.2 Produksi Perikanan Tangkap Menurut Kecamatan dan Subsektor di Kabupaten Tanah Bumbu, 2017.....	255

Number of Fish Capture Households by Subdistrict and Subsector in Tanah Bumbu Regency, 2017	255
5.5.3 Jumlah Rumah Tangga Perikanan Budidaya Menurut Kecamatan dan Jenis Budidaya di Kabupaten Tanah Bumbu, 2017	256
<i>Number of Aquaculture Households by Subdistrict and Type of Aquaculture in Tanah Bumbu Regency, 2017</i>	<i>256</i>
5.5.4 Nilai Produksi Perikanan Setiap Kecamatan di Kabupaten Tanah Bumbu, 2017 (000 Rp)	257
<i>Production Value of Fisheries by District in Tanah Bumbu Regency, 2017 (000 Rp).....</i>	<i>257</i>
5.5.5 Nilai Produksi Perikanan Setiap Kecamatan di Kabupaten Tanah Bumbu, 2017 (000 Rp)	258
<i>Production Value of Fisheries by District in Tanah Bumbu Regency, 2017 (000 Rp).....</i>	<i>258</i>
5.5.6 Perkembangan Produksi Ikan Menurut Jenis Perairan di Kabupaten Tanah Bumbu, 2006-2017	259
<i>Growth of Fisheries Production by Kind of Water in Tanah Bumbu Regency, 2006-2017</i>	<i>259</i>
5.6 Kehutanan/forestry	260
5.6.1 Luas Kawasan Hutan dan Perairan Menurut Kecamatan di Kabupaten Tanah Bumbu (hektar), 2015	260
<i>Forest and Inland Water Area by Subdistrict in Tanah Bumbu Regency (hectare), 2015.....</i>	<i>260</i>
5.6.2 Produksi Kayu Hutan Menurut Jenis Produksi di Kabupaten Tanah Bumbu (m3), 2011–2017	261
<i>Timber Production by Type of Product in Tanah Bumbu Regency (m3), 2011–2017</i>	<i>261</i>
5.6.3 Luas Tata Guna Hutan di Kabupaten Tanah Bumbu Berdasarkan Kep, Menhut No,SK,435/Menhut-II/2009	262
<i>Area of Forest Utilization according to Kep, Menhut No,SK,345/Menhut-II/2009</i>	<i>262</i>
5.6.4 Produksi Hasil Hutan Bukan Kayu (HHBK) di Kabupaten Tanah Bumbu, 2015	263
<i>Production of Non-Wood Forestry in Tanah Bumbu Regency, 2015</i>	<i>263</i>

6	Industri, Pertambangan, Energi, dan Konstruksi	265
	Industry, Mining, Energy, And Construction	265
6.1	Industri/Industry	277
6.1.1	Jumlah Tenaga Kerja, Investasi, dan Nilai Produksi Menurut Jenis Industri di Kabupaten Tanah Bumbu, 2017.....	277
	<i>Number of Employees, Investment, and Production Value by Kind of Industry in Tanah Bumbu Regency, 2017</i>	<i>277</i>
6.1.2	Jumlah Perusahaan Industri Kecil dan Menengah di Kabupaten Tanah Bumbu, 2017	281
	<i>Number of Small and Medium Industries Company in Tanah Bumbu Regency, 2017.....</i>	<i>281</i>
6.1.3	Jumlah Kelompok Pengrajin Menurut Jenis Usaha di Kabupaten Tanah Bumbu, 2017	284
	<i>Number of Groups Craftsmen By Business Type in Tanah Bumbu Regency, 2017.....</i>	<i>284</i>
6.1.4	Jumlah Kelompok Pengrajin Menurut Kecamatan di Kabupaten Tanah Bumbu, 2017	285
	<i>Number of Groups Craftsmen By Subdistrict in Tanah Bumbu Regency, 2017</i>	<i>285</i>
6.1.5	Jumlah Perusahaan Industri Kecil dan Menengah Menurut Kecamatan di Kabupaten Tanah Bumbu, 2017	286
	<i>Number of Small and Medium Industries Company By Subdistrict in Tanah Bumbu Regency, 2017.....</i>	<i>286</i>
6.2	Energi/Energy	287
6.2.1	Jumlah Pelanggan Listrik Menurut Kecamatan di Kabupaten Tanah Bumbu, 2013–2017	287
	<i>Number of Registered Electricity Costumers by Subdistrict in Tanah Bumbu Regency, 2013–2017</i>	<i>287</i>
6.2.2	Jumlah Pelanggan Listrik Menurut Kecamatan di Kabupaten Tanah Bumbu, 2017	288
	<i>Number of Registered Electricity Costumers by Subdistrict in Tanah Bumbu Regency, 2017</i>	<i>288</i>
6.2.3	Jumlah Pelanggan, Daya Tersambung dan Terjual Setiap Bulan di Kabupaten Tanah Bumbu, 2017	289

<i>Number of Consumers, Installed Capacity and Sold KWH Every Month in Tanah Bumbu Regency, 2017</i>	289
6.2.4 Jumlah Pelanggan dan Air yang Disalurkan Menurut Pelanggan di Kabupaten Tanah Bumbu, 2017	290
<i>Number of Customer and Distributed Clean Water by Type of Customers in Tanah Bumbu Regency, 2017</i>	290
6.2.5 Jumlah Pelanggan PDAM dan Volume Air yang Terjual Setiap Bulan di Kabupaten Tanah Bumbu, 2017	291
<i>Number of Consumers and Volume of Sold Water Fresh Every Month in Tanah Bumbu Regency, 2017</i>	291
6.2.6 Jumlah Air Minum yang Terjual Setiap Bulan di Kabupaten Tanah Bumbu, 2017	292
<i>Volume of Sold Clean Water Every Month in Tanah Bumbu Regency, 2017..</i>	292
6.2.7 Jumlah Air Minum yang Terjual Menurut Jenis Konsumen Setiap Bulan di Kabupaten Tanah Bumbu, 2017.....	293
<i>Volume of Sold Clean Water by Type of Consumers Every Month in Tanah Bumbu Regency, 2017</i>	293
6.3 Pertambangan/mining	296
6.3.1 Produksi Batubara, Bijih Besi, dan Nikel di Propinsi Kalimantan Selatan, 2017	296
<i>Production of Nickel, Coal Mining Iron Ore Mining in Kalimantan Selatan Province, 2017</i>	296
7 Perdagangan	297
Trade	297
7.1 Jumlah Perusahaan Menurut Bentuk Badan Hukum di Kabupaten Tanah Bumbu, 2013–2017	305
<i>Number of Establishments by Type of Business Entity in Tanah Bumbu Regency, 2013–2017</i>	305
7.2 Jumlah Pedagang Menurut Kecamatan di Kabupaten Tanah Bumbu, 2017	306
<i>Number of Merchants by Subdistrict in Tanah Bumbu Regency, 2017</i>	306
7.3 Jumlah Pasar Menurut Jenis Pasar dan Kecamatan di Kabupaten Tanah Bumbu, 2017	307

The Number of Market by Its Kind and Subdistrict in Tanah Bumbu Regency, 2017.....	307
7.4 Lokasi dan Status Pengelolaan Setiap Pasar di Kabpuaten Tanah Bumbu, 2017	308
Location and Status of Market in Tanah Bumbu Regency, 2017	308
7.5 Jumlah Sarana Perdagangan yang Digunakan Setiap Pasar di Kabpuaten Tanah Bumbu, 2017	313
The Number of Trading Facility Every Market, 2017	313
7.6 Daftar Stasiun Pengisian Bahan Bakar Umum di Tanah Bumbu, 2015.....	317
The List of Station of Fuel Filling in Tanah Bumbu Regency, 2015	317
7.7 Jumlah Koperasi Menurut Jenis Koperasi dan Kecamatan di Kabupaten Tanah Bumbu, 2017	318
Number of Cooperatives by Type of Cooperative and Subdistrict in Tanah Bumbu Regency, 2017.....	318
7.8 Jumlah Koperasi, Anggota dan Volume Usaha Menurut Bentuk Koperasi di Kabupaten Tanah Bumbu, 2017	319
Number of Co-operation, Member and Output by Kind of Co-operation in Tanah Bumbu Regency, 2017	319
7.9 Jumlah Koperasi dan Anggota Setiap Kecamatan di Kabupaten Tanah Bumbu, 2017	320
Number of Village Unit Co-operation, Member and Saving by Subdistrict in Tanah Bumbu Regency, 2017	320
7.10 Jumlah Koperasi Primer dan Sekunder di Kabupaten Tanah Bumbu, 2017	321
Number of Primary and Secondary Co-operation in Tanah Bumbu Regency, 2017.....	321
7.11 Jumlah Koperasi Aktif dan Non-Aktif di Kabupaten Tanah Bumbu, 2017	322
Number of Active and Non-active Co-operation in Tanah Bumbu Regency, 2017.....	322
8 Hotel dan Pariwisata	323
Hotel and Tourism	323
8.1 Hotel.....	331

8.1.1	Jumlah Akomodasi Hotel Menurut Kecamatan di Kabupaten Tanah Bumbu, 2016 dan 2017	331
	Number of Hotel Accomodations by Subdistrict in Tanah Bumbu Regency, 2016 and 2017	331
8.1.2	Jumlah Hotel / Penginapan setiap Kecamatan di Kabupaten Tanah Bumbu, 2017	332
	The Number of Hotel / Inn by Subdistrict in Tanah Bumbu Regency, 2017 ...	332
8.1.3.	Jumlah Kamar dan Tarif Setiap Hotel / Penginapan di Kecamatan Kusan Hilir, 2017	333
	The Number of Hotel / Inn Room and Its Tariff in Kusan Hilir Subdistrict, 2017	333
8.1.4.	Jumlah Kamar dan Tarif Setiap Hotel / Penginapan di Kecamatan Satui, 2017	334
	The Number of Hotel / Inn Room and Its Tariff in Satui Subdistrict, 2017.....	334
8.1.5.	Jumlah Kamar dan Tarif Setiap Hotel / Penginapan di Kecamatan Simpang Empat, 2017	335
	The Number of Hotel / Inn Room and Its Tariff in Simpang Empat Subdistrict, 2017	335
8.1.6.	Jumlah Kamar dan Tarif Setiap Hotel / Penginapan di Kecamatan Batulicin, 2017	336
	The Number of Hotel / Inn Room and Its Tariff in Batulicin Subdistrict, 2017	336
8.2	Pariwisata/Tourism.....	337
8.2.1	Jumlah Restoran/Rumah Makan Menurut Kecamatan di Kabupaten Tanah Bumbu, 2014-2017	337
	Number of Restaurant by Subdistrict in Tanah Bumbu Regency, 2014-2017	337
8.2.2	Jumlah Sarana Penunjang Kepariwisataaan yang terdaftar di Kabupaten Tanah Bumbu, 2013-2017	338
	Number of Registered Tourims Facilities in Tanah Bumbu Regency, 2013-2017	338
8.2.3	Obyek Wisata Alam di Kabupaten Tanah Bumbu, 2017	339
	Natural Tourism Objects in Tanah Bumbu Regency, 2017	339
8.2.4	Obyek Wisata Religi dan Budaya di Kabupaten Tanah Bumbu, 2017	340

Cultural and Religion Tourism Objects in Tanah Bumbu Regency, 2017	340
8.2.5 Sarana Olahraga dan Hiburan di Kabupaten Tanah Bumbu, 2017 ...	341
Sport Facility and Entertainment in Tanah Bumbu Regency, 2017	341
8.2.6 Obyek Wisata Buatan di Kabupaten Tanah Bumbu, 2017	342
Artificial Tourism Objects in Tanah Bumbu Regency, 2017	342
9 Transportasi dan Komunikasi.....	343
Transportation and Communication	343
9.1 Perhubungan Darat/Land Transportation.....	363
9.1.1 Panjang Jalan Menurut Jenis Permukaan dan Pemerintahan yang Berwenang Mengelolanya di Kabupaten Tanah Bumbu (m), 2017...	363
Length of Roads by Surface and Level of Government Authority in Tanah Bumbu Regency(m), 2017	363
9.1.2 Panjang Jalan Kabupaten Menurut Jenis Permukaan Setiap Kecamatan di Kabupaten Tanah Bumbu, 2017	364
Road Length by Surface Every Subdistricin Tanah Bumbu Regency, 2017	364
9.1.3 Panjang Jalan Kabupaten Menurut Jenis Keadaan Setiap Kecamatan di Kabupaten Tanah Bumbu, 2017	365
Length of Regency Road by Condition of Road Every Subdistric in Tanah Bumbu Regency, 2017	365
9.1.4 Panjang Jalan Propinsi Menurut Jenis Keadaan Setiap Kecamatan di Kabupaten Tanah Bumbu, 2017	366
Length of Province Road by Condition of Road Every Subdistric in Tanah Bumbu Regency, 2017	366
9.1.5 Panjang Jalan Menurut Status Jalan Setiap Kecamatan di Kabupaten Tanah Bumbu, 2017	367
Road Length by Status of Road by Subdistrict in Tanah Bumbu Regency, 2017.....	367
9.1.6 Panjang Jalan Menurut Status Jalan Setiap Kecamatan di Kabupaten Tanah Bumbu , 2017	368
Road Length by Status of Road by Subdistrict in Tanah Bumbu Regency , 2017.....	368
9.1.7 Panjang dan Luas Area Irigasi di Kecamatan Kusan Hilir, 2017	369
Length of River and Area of Irrigation at Kusan Hilir Subdistrict, 2017	369

9.1.8	Panjang dan Luas Area Irigasi di Kecamatan Sungai Loban, 2017	370
	Length of River and Area of Irrigation at Sungai Loban Subdistrict, 2017	370
9.1.9	Panjang dan Luas Area Irigasi di Kecamatan Satui, 2017.....	371
	Length of River and Area of Irrigation at Satui Subdistrict, 2017.....	371
9.1.10	Panjang dan Luas Area Irigasi di Kecamatan Angsana, 2017	372
	Length of River and Area of Irrigation at Angsana Subdistrict, 2017	372
9.1.11	Panjang dan Luas Area Irigasi di Kecamatan Kusan Hulu, 2017.....	373
	Length of River and Area of Irrigation at Kusan Hulu Subdistrict, 2017.....	373
9.1.12	Panjang dan Luas Area Irigasi di Kecamatan Kuranji, 2017	374
	Length of River and Area of Irrigation at Kuranji Subdistrict, 2017	374
9.1.13	Panjang dan Luas Area Irigasi di Kecamatan Batulicin, 2017.....	375
	Length of River and Area of Irrigation at Batulicin Subdistrict, 2017.....	375
9.1.14	Panjang dan Luas Area Irigasi di Kecamatan Karang Bintang, 2017 .	376
	Length of River and Area of Irrigation at Karang Bintang Subdistrict, 2017 ..	376
9.1.15	Panjang dan Luas Area Irigasi di Kecamatan Simpang Empat, 2017.	377
	Length of River and Area of Irrigation at Simpang Empat Subdistrict, 2017..	377
9.1.16	Jumlah Kendaraan yang Terdaftar Menurut Jenisnya di Kabupaten Tanah Bumbu, 2013-2017.....	378
	Number of Registered Vehicle by Its Type in Tanah Bumbu Regency, 2013-2017	378
9.1.17	Jumlah Kendaraan yang terdaftar menurut Status Kepemilikan* di Kabupaten Tanah Bumbu, 2017	379
	Number of Registered Vehicles by Satus of Belonging in Tanah Bumbu Regency, 2017.....	379
9.1.18	Jumlah Angkutan Kota dan Pedesaan Dirinci Menurut Trayek di Kabupaten Tanah Bumbu, 2017	380
	The Number of Vehicle by Route between City and Village in Tanah Bumbu Regency, 2017.....	380
9.1.19	Jumlah Angkutan Antar Kota/Kabupaten di Kabupaten Tanah Bumbu, 2017.....	381
	The Number of Vehicle by Route between Municipality/Regency and Village in Tanah Bumbu Regency, 2017.....	381
9.2	Perhubungan Laut/Sea Transportation	382

9.2.1	Jumlah Kapal Masuk dan Bongkar Muat Barang di Pelabuhan Batulicin menurut Jenis Pelayaran, 2017	382
	<i>Number of Incoming Ship and Loading – Unloading Cargo at Batulicin Port by Type of Navigation, 2017</i>	382
9.2.2	Jumlah Kapal Masuk dan Bongkar Muat Barang di Pelabuhan Pagatan menurut Jenis Pelayaran, 2017	383
	<i>Number of Incoming Ship and Loading – Unloading Cargo at Pagatan Port by Type of Navigation, 2017</i>	383
9.2.3	Jumlah Kapal Masuk dan Bongkar Muat Barang di Pelabuhan Sei Danau Satui menurut Jenis Pelayaran, 2017.....	384
	<i>Number of Incoming Ship and Loading – Unloading Cargo at Sei Danau Satui Port by Type of Navigation, 2017</i>	384
9.2.4	Jumlah Kapal Masuk dan Bongkar Muat Barang di Pelabuhan Sebuku menurut Jenis Pelayaran, 2016.....	385
	<i>Number of Incoming Ship and Loading – Unloading Cargo at Sebuku Port by Type of Navigation, 2016</i>	385
9.2.5	Jumlah Kapal dan Muatan pada Pelabuhan Khusus, 2017	386
	<i>The Number of Ship and Loading in Special Port, 2017</i>	386
9.3	Perhubungan Udara/Air Transportation	387
9.3.1	Lalu Lintas Pesawat dan Jumlah Penumpang di Bandara Batulicin, 2017	387
	<i>Number of Incoming Ship and Loading – Unloading Cargo at Batulicin Port by Type of Navigation, 2017</i>	387
9.4	Komunikasi/Communication	388
9.4.1	Jumlah Kantor Pos Pembantu Menurut Kecamatan di Kabupaten Tanah Bumbu, 2014–2017	388
	<i>Number of Auxiliary Post Office by Subdistrict in Tanah Bumbu Regency, 2014–2017</i>	388
9.4.2	Jumlah Surat yang Dikirim Menurut Kantor Pos di Kabupaten Tanah Bumbu, 2010–2017	389
	<i>Number of Sent Mail by Post Office in Tanah Bumbu Regency, 2010–2017</i>	389

9.4.3	Jumlah Pengiriman dan Penerimaan Paket Pos di Kabupaten Tanah Bumbu, 2010–2017	390
	<i>Number of Sent and Received Package in Tanah Bumbu Regency, 2010–2017.....</i>	390
9.4.4	Nilai Penjualan Benda Pos Menurut Kantor Pos di Kabupaten Tanah Bumbu, 2017	391
	<i>Value of Sold Postal Goods by Post Office in Tanah Bumbu Regency, 2017.....</i>	391
9.4.5	Jumlah Pelanggan Telepon Rumah dan Internet di Kabupaten Tanah Bumbu, 2017	392
	<i>Number of Home and Internet Phone Subscribers in Tanah Bumbu Regency, 2017.....</i>	392
9.4.6	Jumlah Pelanggan Telepon Rumah Baru di Kabupaten Tanah Bumbu, 2017	393
	<i>Number of New Home Phone Subscribers in Tanah Bumbu Regency, 2017.....</i>	393
10	Keuangan Daerah dan Harga.....	395
	Local Finance and Price	395
10.1	Keuangan Daerah/Local Finance	399
10.1.1	Realisasi Pendapatan Pemerintah Kabupaten Tanah Bumbu Menurut Jenis Pendapatan (rupiah), 2014–2017	399
	Actual Revenues of Government of Tanah Bumbu Regency by Source of Revenues (rupiahs), 2014–2017	399
10.1.2	Realisasi Belanja Pemerintah Kabupaten Tanah Bumbu Menurut Jenis Pendapatan (rupiah), 2014–2017	401
	Actual Expenditures of Government of Tanah Bumbu Regency by Source of Revenues (rupiahs), 2014–2017	401
10.1.3	Realisasi Penerimaan BBN-KB Kabupaten Tanah Bumbu (rupiah), 2017	403
	Actual Receipt BBN-KB Tanah Bumbu Regency (rupiahs), 2017	403
10.1.4	Realisasi Penerimaan PKB Kabupaten Tanah Bumbu (rupiah), 2017	404
	Actual Receipt PKB Tanah Bumbu Regency (rupiahs), 2017	404

10.1.5	Target dan Realisasi Penerimaan Pajak Kendaraan Bermotor Kabupaten Tanah Bumbu (rupiah), 2017	405
	Target and Actual Revenue by Tax of Motorcycle Tanah Bumbu Regency (rupiahs), 2017	405
10.2	Perbankan/Bank.....	406
10.2.1	Daftar Bank yang beroperasi di Kabupaten Tanah Bumbu, 2017	406
	List of Banks that operate in Tanah Bumbu Regency, 2017	406
10.2.2	Perkembangan Tingkat Suku Bunga Per Tahun Menurut jenis Layanan Transaksi Di BRI Cabang Batulicin, 2013-2016	407
	Rate of Interest Growth by Transaction of BRI Batulicin, 2013-2016.....	407
10.2.3	Perkembangan Nominal Dana Menurut Jenis Layanan Transaksi Di BRI Cabang Batulicin, 2013-2016.....	408
	Collected Fund Growth by Transaction of Bank Kalsel Batulicin, 2013-2016 .	408
10.2.4	Perkembangan Tingkat Suku Bunga Per Tahun Menurut jenis Layanan Transaksi Di Bank Kalsel Cabang Batulicin, 2012-2014	409
	Rate of Interest Growth by Transaction of BRI Batulicin, 2021-2014.....	409
10.2.5	Perkembangan Tingkat Suku Bunga Per Tahun Menurut jenis Layanan Transaksi Di Bank Kalsel Cabang Batulicin, 2016-2017.....	410
	Rate of Interest Growth by Transaction of BRI Batulicin, 2016-2017	410
10.2.6	Perkembangan Nominal Dana Menurut Jenis Layanan Transaksi Di Bank Kalsel Cabang Batulicin, 2013-2017.....	411
	Collected Fund Growth by Transaction of Bank Kalsel Batulicin, 2013-2017 .	411
10.3	Investasi/Investment	412
10.3.1	Investasi PMA Menurut Perusahaan di Kabupaten Tanah Bumbu,2017 412	
	Foreign Investment Value by Company in Tanah Bumbu Regency, 2017	412
10.3.2	Investasi PMDN Menurut Perusahaan di Kabupaten Tanah Bumbu,2017	417
	Domestic Investment Value by Company in Tanah Bumbu Regency, 2017 ...	417
10.3.3	Rencana Jumlah Proyek, Investasi dan Tenaga Kerja di Kab Tanah Bumbu, 2017	420
	Planning of Number of Project, Investment Value and Its Employees in Tanah Bumbu Regency, 2017.....	420

10.3.4	Realisasi Jumlah Proyek, Investasi dan Tenaga Kerja di Kab Tanah Bumbu, 2017	421
	Actual of Number of Project, Investment Value and Its Employees in Tanah Bumbu Regency, 2017	421
10.3.5	Posisi Simpanan Masyarakat Rupiah dan Valuta Asing Bank Umum Dan BPR di Kab Tanah Bumbu, 2017	422
	Outstanding of Private Deposit in Rupiah and Foreign Currency of Commercial and Rural Bank in Tanah Bumbu Regency, 2017	422
10.3.6	Posisi Pinjaman Yang Diberikan Bank Umum Dan BPR Menurut Lapangan Usaha Berdasarkan Lokasi Proyek di Kab Tanah Bumbu, 2017	423
	The Position of Commercial Bank Loans Granted by Industrial And BPR Based Project Location in Tanah Bumbu Regency, 2017	423
10.3.7	Posisi Pinjaman Rupiah dan Valuta Asing yang Diberikan Bank Umum Dan BPR Di Kabupaten Tanah Bumbu, 2017	424
	Outstanding of Loans in Rupiah and Foreign Currency of Commercial and Rural Bank in Tanah Bumbu Regency, 2017	424
10.3.8	Posisi Kredit Usaha Mikro, Kecil dan Menengah Berdasarkan Lokasi Proyek Di Kabupaten Tanah Bumbu ,2015 - 2017	425
	The Position of Credit for Micro, Small and Medium Enterprises Based on Project Location in Tanah Bumbu in Tanah Bumbu Regency, 2015-2017	425
11	Pengeluaran Penduduk dan Konsumsi Makanan	427
	Population Expenditure and Food Consumption	427
11.1	Pengeluaran Penduduk	430
11.2	Konsumsi Makanan	430
11.3	Konsumsi Non Makanan	431
11.1.	Persentase Penduduk Menurut Golongan Pengeluaran Per Kapita Sebulan di Kabupaten Tanah Bumbu, 2017	433
	Percentage of Population by Expenditure Per Capita Per Month Class in Tanah Bumbu Regency, 2017	433
11.2.	Rata-rata Pengeluaran dan Persentase Rata-rata Pengeluaran Per Kapita Sebulan Menurut Kelompok Makanan di Kabupaten Tanah Bumbu, 2017	434

<i>Average Expenditure and Percentage of Average Expenditure Per Capita Per Month by Food Group in Tanah Bumbu Regency, 2017</i>	434
11.3. Persentase Penduduk Menurut Golongan Pengeluaran Per Kapita Sebulan di Kabupaten Tanah Bumbu, 2017	435
Percentage of Population by Expenditure Per Capita Per Month Class in Tanah Bumbu Regency, 2017	435
12 Pendapatan Regional	437
Regional Income	437
12.1 PDRB Menurut Lapangan Usaha Atas Dasar Harga Berlaku Kabupaten Tanah Bumbu, 2014-2017	447
GRDP by Industry at Current Market Prices Of Tanah Bumbu Regency, 2014-2017	447
12.2 PDRB Menurut Lapangan Usaha Atas Dasar Harga Konstan Kabupaten Tanah Bumbu, 2014-2017	449
GRDP by Industry at Contantt Market Prices Of Tanah Bumbu Regency, 2014-2017	449
12.3 Distribusi Persentase Produk Domestik Regional Bruto Atas Dasar Harga Berlaku Menurut Lapangan Usaha di Kabupaten Tanah Bumbu, 2013-2017	451
Percentage Distribution of Gross Regional Domestic Product at Current Market Prices by Industry Of Tanah Bumbu Regency, 2013-2017	451
12.4 Laju Pertumbuhan Produk Domestik Regional Bruto Atas Dasar Harga Konstan 2010 Menurut Lapangan Usaha di Kabupaten Tanah Bumbu, 2017	452
Growth Rate of Gross Regional Domestic Product at 2010 Constant Market Prices by Industry of Tanah Bumbu Regency, 2017	452
12.5 Laju Pertumbuhan Produk Domestik Regional Bruto Atas Dasar Harga Konstan 2010 Menurut Lapangan Usaha di Kabupaten Tanah Bumbu, 2017	453
Growth Rate of Gross Regional Domestic Product at 2010 Constant Market Prices by Industry of Tanah Bumbu Regency, 2017	453
12.6 Laju Implisit Produk Domestik Regional Bruto Menurut Lapangan Usaha di Kabupaten Tanah Bumbu, 2014-2017	454

Implicit Growth Rate of Gross Regional Domestic Product by Industry of Tanah Bumbu Regency, 2014-2017	454
Regency/Municipal Comparison	455
13 Perbandingan Antar KABUPATEN/KOTA	455
13.1 Jumlah Penduduk Menurut Kabupaten/Kota di Provinsi Kalimantan Selatan, 2013–2017	461
<i>Population by Regency/Municipality in Kalimantan Selatan Regency, 2013–2017</i>	<i>461</i>
13.2 Laju Pertumbuhan Produk Domestik Regional Bruto Atas Dasar Harga Konstan 2010 Menurut Kabupaten/Kota di Provinsi Kalimantan Selatan (persen), 2013–2017	462
<i>Growth Rate of Gross Regional Domestic Product at 2010 Constant Market Prices by Regency/Municipality in Kalimantan Selatan Regency (percent), 2013–2017</i>	<i>462</i>
13.3 Jumlah Penduduk Miskin Menurut Kabupaten/Kota di Provinsi Kalimantan Selatan(ribu), 2013–2017	463
<i>Number of Poor People by Regency/Municipality in Kalimantan SelatanRegency (thousand), 2013–2017</i>	<i>463</i>
13.4 Persentase Penduduk Miskin Menurut Kabupaten/Kota di Provinsi Kalimantan Selatan(ribu), 2013–2017	464
<i>Percentage of Poor People by Regency/Municipality in Kalimantan SelatanRegency (thousand), 2013–2017</i>	<i>464</i>
13.5 Indeks Pembangunan Manusia Menurut Kabupaten/Kota di Provinsi Kalimantan Selatan(ribu), 2016–2017.....	465
<i>Human Development Index by Regency/Municipality in Kalimantan SelatanRegency (thousand), 2016–2017</i>	<i>465</i>
13.6 Indeks Gini Rasio Menurut Kabupaten/Kota di Provinsi Kalimantan Selatan, 2013–2017	466
<i>Gini Ratio Index by Regency/Municipality in Kalimantan Selatan Province, 2013–2017</i>	<i>466</i>

DAFTAR GAMBAR/LIST OF FIGURES

	halaman <i>page</i>
1	13
Total Area Percentage by Regency and City In Tanah Bumbu Regency (square.km), 2017	
2	29
Number of Sub Subdistricts and Villages in Tanah Bumbu Regency, 2017	
3	30
Number of Civil Servants by Educational Attainment and Sex in Tanah Bumbu Regency, 2017	
4	69
Distribution of Population by Subdistrict, 2017	
5	70
Distribution of Population by Age Group, 2017	
6	114
Number of School, 2017	
7	208
Production Percentage of Wetland Paddy by Subdistrict, 2017	
8	274
Number of Small and Medium Industries Company By Subdistrict in Tanah Bumbu Regency, 2017	
9	275
Kabupaten Tanah Bumbu, 2014–2017	

Development of Electricity Costumers in Tanah Bumbu Regency, 2014-2017	275
10 Jumlah Pelanggan PDAM Menurut Kecamatan di Kabupaten Tanah Bumbu, 2017	276
Number of PDAM Customer by Subdistricts in Tanah Bumbu Regency, 2017	276
11 Jumlah Pasar Menurut Jenis Pasar dan Kecamatan di Kabupaten Tanah Bumbu, 2017	303
The Number of Market by Its Kind and Subdistrict in Tanah Bumbu Regency, 2017	303
12 Perkembangan Jumlah Koperasi di Kabupaten Tanah Bumbu, 2017	304
Development of Co-operation in Tanah Bumbu Regency, 2017	304
13 Perkembangan Jumlah Restoran/Rumah Makan Menurut Kecamatan di Kabupaten Tanah Bumbu, 2014-2017	330
Development of Restaurant by Subdistrict in Tanah Bumbu Regency, 2014-2017	330
14 Panjang Jalan Kabupaten Menurut Jenis Permukaannya di Kabupaten Tanah Bumbu, 2017	360
Length of Roads by Surface in Tanah Bumbu Regency, 2017	360
15 Panjang Jalan Kabupaten menurut Kondisi Jalan di Kabupaten Tanah Bumbu, 2017	361
Length of Regency Road by Condition of Road in Tanah Bumbu Regency, 2017	361
16 Persentase Surat yang Dikirim di Kabupaten Tanah Bumbu, 2017	362
Percentage of Sent Mail in Tanah Bumbu Regency, 2017	362
17 Persentase Penduduk Menurut Golongan Pengeluaran Per Kapita Sebulan di Kabupaten Tanah Bumbu, 2017	432
Percentage of Population by Expenditure Per Capita Per Month Class in Tanah Bumbu Regency, 2017	432

Penjelasan Umum/Explanatory Notes

Tanda-tanda, satuan-satuan, dan lain-lainnya yang digunakan dalam publikasi ini adalah sebagai berikut:

Symbols, measurement units, and acronyms which are used in this publication, are as follows:

1. TANDA-TANDA/SYMBOLS

Data tidak tersedia/ <i>Data not available</i>	: ...
Tidak ada atau nol / <i>Null or zero</i>	: —
Data dapat diabaikan/ <i>Data negligible</i>	: 0
Tanda decimal/ <i>Decimal point</i>	: ,
Data tidak dapat ditampilkan/ <i>Not applicable</i>	: NA
Angka perkiraan/ <i>Estimated figures</i>	: e
Angka sementara/ <i>Preliminary figures</i>	: x
Angka sangat sementara/ <i>Very preliminary figures</i>	: xx
Angka diperbaiki/ <i>Revised figures</i>	: r
Catatan	: *

2. SATUAN/UNITS

barel/ <i>barrel</i>	: 158,99 liter/ <i>litres</i> = 1/6,2898 m ³
hektar (ha)/ <i>hectare (ha)</i>	: 10 000 m ²
kilometer (km)/ <i>kilometres (km)</i>	: 1 000 meter/ <i>meters</i> (m)
knot/ <i>knot</i>	: 1,8523 km/jam (km/hour)
kuintal/ <i>quintal</i>	: 100 kg
KWh	: 1 000 Watt <i>hour</i>
MWh	: 1 000 KWh
liter (untuk beras)/ <i>litre (for rice)</i>	: 0,80 kg
ons/ <i>ounce</i>	: 28,31 gram/ <i>grams</i>
ton	: 1 000 kg

Satuan lain: buah, dus, butir, helai/lembar, kaleng, batang, pulsa, ton kilometer (ton-km), jam, menit, persen (%).

Other units: unit, pack, pieces, sheet, tin, pulse, ton-kilometres(ton-km), hour, minute, percent (%).

Perbedaan angka di belakang koma disebabkan oleh pembulatan angka.

The difference in decimal numbers is caused by rounding.

<https://tanahbumbukab.bps.go>

KALIMANTAN
SELATAN



BANJAR



KOTABARU

MANTEWE

SIMPANG
EMPAT

KUSAN HULU

KARANG
BINTANG

BATULICIN



KOTABARU

KURANJI

KUSAN
HILIR

SATUI

SUNGAI
LOBAN

ANGSANA



TANAH LAUT



LAUT JAWA

2°52"
LS

3°47"
LS

115°15" BT 116°04" BT

LUAS
WILAYAH
TANAH BUMBU
4890,3 KM²

LUAS WILAYAH PER KECAMATAN (KM²)

289,01 KUSAN HILIR	114,64 KURANJI
383,91 SUNGAI LOBAN	135,16 BATULICIN
877,87 SATUI	201,40 KARANG BINTANG
195,95 ANGSANA	293,48 SIMPANG EMPAT
1503,24 KUSAN HULU	895,64 MANTEWE



BAB 1

GEOGRAFI DAN IKLIM

<https://tanahbumbukab.bps.go>

PENJELASAN TEKNIS**TECHNICAL NOTES**

1. Secara astronomis, Indonesia terletak antara 60 08' Lintang Utara dan 110 15' Lintang Selatan dan antara 940 45'–1410 05' Bujur Timur dan dilalui oleh garis ekuator atau garis khatulistiwa yang terletak pada garis lintang 00.
 2. Berdasarkan posisi geografisnya, negara Indonesia memiliki batas-batas: Utara - Negara Malaysia, Singapura, Filipina, dan Laut Cina Selatan; Selatan - Negara Australia dan Samudera Hindia; Barat - Samudera Hindia; Timur - Negara Papua Nugini, Timor Leste, dan Samudera Pasifik.
 3. Berdasarkan letak geografisnya, kepulauan Indonesia berada di antara Benua Asia dan Benua Australia, serta di antara Samudera Hindia dan Samudera Pasifik.
 4. Indonesia terdiri dari 34 provinsi yang terletak di lima pulau besar dan empat kepulauan, yaitu:
 - Pulau Sumatera: Aceh, Sumatera Utara, Sumatera Barat, Riau, Jambi, Sumatera Selatan, Bengkulu, dan Lampung.
 - Kepulauan Riau: Kepulauan Riau.
 - Kepulauan Bangka Belitung:
1. *Astronomically, Indonesia is located between 60 08' North latitude and 110 15' South latitude, and between 940 45' and 1410 05' East longitude and lies on equator line located at 00 latitude line.*
 2. *In terms of geographic position, Indonesia has boundaries as follows: North - Malaysia, Singapore, Philippines, and South China Sea; South - Australia and Indian Ocean; West - Indian Ocean; East - Papua New Gunea, Timor Leste, and Pasific Ocean.*
 3. *In terms of geographic location, Indonesia is located between Asian Continent and Australian Continent, and between Indian Ocean and Pasific Ocean.*
 4. *Indonesia has 34 provinces spreading over five main islands and four archipelago. These include:*
 - *Sumatera Island: Aceh, Sumatera Utara, Sumatera Barat, Riau, Jambi, Sumatera Selatan, Bengkulu, and Lampung.*
 - *Riau Archipelago: Kepulauan Riau.*

GEOGRAPHY AND CLIMATE

- Kepulauan Bangka Belitung.
 - Pulau Jawa: DKI Jakarta, Jawa Barat, Banten, Jawa Tengah, DI Yogyakarta, dan Jawa Timur.
 - Kepulauan Nusa Tenggara (Sunda Kecil): Bali, Nusa Tenggara Barat, dan Nusa Tenggara Timur.
 - Pulau Kalimantan: Kalimantan Barat, Kalimantan Tengah, Kalimantan Selatan, Kalimantan Timur, dan Kalimantan Utara.
 - Pulau Sulawesi: Tanah Bumbu, Gorontalo, Sulawesi Tengah, Sulawesi Selatan, Sulawesi Barat, dan Sulawesi Tenggara.
 - Kepulauan Maluku: Maluku dan Maluku Utara.
 - Pulau Papua: Papua dan Papua Barat.
 - *Bangka Belitung Archipelago: Kepulauan Bangka Belitung.*
 - *Jawa Island: DKI Jakarta, Jawa Barat, Banten, Jawa Tengah, DI Yogyakarta, and Jawa Timur.*
 - *Nusa Tenggara Archipelago (Sunda Kecil): Bali, Nusa Tenggara Barat, and Nusa Tenggara Timur.*
 - *Kalimantan Island: Kalimantan Barat, Kalimantan Tengah, Kalimantan Selatan, Kalimantan Timur and Kalimantan Utara.*
 - *Sulawesi Island: Tanah Bumbu, Gorontalo, Sulawesi Tengah, Sulawesi Selatan, Sulawesi Barat, and Sulawesi Tenggara.*
 - *Maluku Archipelago: Maluku and Maluku Utara.*
 - *Papua Island: Papua and Papua Barat.*
5. Badan Pusat Statistik (BPS) telah melakukan pendataan Potensi Desa (Podes) sejak tahun 1980. Sejak saat itu, Podes dilaksanakan secara rutin sebanyak 3 kali dalam kurun waktu sepuluh tahun untuk mendukung kegiatan Sensus Penduduk, Sensus Pertanian, ataupun Sensus Ekonomi. Dengan demikian, fakta penting terkait ketersediaan infrastruktur dan potensi yang dimiliki oleh setiap wilayah dapat dipantau perkembangannya secara
5. *BPS-Statistics Indonesia has already recorded village potential (Podes) since 1980. Since then, Podes regularly implemented 3 (three) times within ten years to support the activities of the Population Census, Agriculture Census, or Economic Census. Thus, important facts related to the availability of infrastructure and the potential possessed by each region can be monitored regularly and continually.*

berkala dan terus menerus.

6. Sejak tahun 2008, pendataan Podes mengalami perubahan dengan adanya penambahan kuesioner suplemen kecamatan dan Kecamatan. Penambahan kuesioner tersebut bertujuan untuk meningkatkan manfaat data Podes bagi para konsumen data dan pemerintah daerah dalam perencanaan pembangunan wilayah.

6. Since 2008, Podes has been changed especially in providing additional information from subdistrict and regency/municipality, using separate questionnaires. The goal of these changes is to provide more benefits for data users and local government in regional development planning.
7. Data Podes merupakan satu-satunya sumber data kewilayahan yang muatannya beragam dan memberi gambaran tentang situasi pembangunan suatu wilayah (regional). Ini berbeda dengan data dari hasil pendekatan rumah tangga yang lebih menekankan pada dimensi aktivitas sektoral. Keduanya sama penting dan menjadi kekayaan BPS.

7. Podes data is the only one source of spatial data consisting of various information and providing a picture of development progress in a region. The Podes data are different from data resulted from household surveys focusing on the dimension of sectoral activities. Both kind of data are important and become the trade mark of BPS on the data richness aspect.
8. Cakupan Wilayah

Pencacahan Podes dilakukan secara sensus terhadap seluruh wilayah administrasi pemerintahan terendah setingkat desa (yaitu desa, kelurahan, nagari, Unit Permukiman Transmigrasi (UPT)) yang masih dibina oleh kementerian terkait. Berdasarkan hasil Podes 2014, ada

8. Podes Coverage
Podes enumeration is implemented as a census of the lowest governmental administrative region equivalent to village (i.e. village, sub-district, nagari, and Transmigration Settlement Unit which is still fostered by the relevant ministries). There were 82,190

sebanyak 82.190 wilayah setingkat desa yang tersebar di 511 Kecamatan.

village-level areas spread over 511 regencies/municipalities based on the result of Podes 2014.

9. Metode Pengumpulan Data

Pengumpulan data Podes 2014 dilakukan melalui wawancara langsung oleh petugas terlatih dengan narasumber yang relevan. Petugas adalah aparatur ataupun mitra kerja BPS Kecamatan, sementara narasumber adalah kepala desa/lurah atau narasumber lain yang memiliki pengetahuan terhadap wilayah target pencacahan.

9. Method of Data Collection

Data collection of Podes 2014 carried out through direct interviews by trained personnel with relevant respondents. The interviewers are BPS Subdistrict personnel or partners, meanwhile, the selected respondents are the village head/sub-district head or other respondents who have the knowledge towards the target area of enumeration.

10. Desa/Kelurahan Tepi Laut adalah desa/kelurahan yang sebagian atau seluruh wilayahnya bersinggungan langsung dengan laut, baik berupa pantai maupun tebing karang.

10. Coastal Village/Coastal Sub-District is a village/sub-district which some areas are intersect/directly adjacent to the sea, either gently sloping/flat beach or cliffs/reef.

11. Desa/Kelurahan bukan tepi laut adalah desa/kelurahan yang wilayahnya tidak bersinggungan langsung dengan laut.

11. Non Coastal Village/Non Coastal Sub-District is a village which has no area that intersect/directly adjacent to the sea.

12. Desa/Kelurahan Lereng/Puncak adalah desa/kelurahan yang sebagian besar wilayahnya berada di puncak gunung/pegunungan atau terletak di antara puncak sampai lembah.

12. Slope/Peak Village/Sub-District is a village/sub-district which the largest part of village/sub-district lies on the highest part of mount/mountain or lies between the peak to the valley.

13. Desa/Kelurahan lembah adalah desa/kelurahan yang wilayahnya sebagian besar merupakan daerah rendah yang terletak di antara dua gunung/pegunungan atau daerah yang mempunyai kedudukan lebih rendah dibandingkan daerah sekitarnya.
13. *Valley Village/Sub-District area is a village/sub-district with the largest part of the village/sub-district is a low area between two mountains or area that have a position lower than the surrounding areas.*
14. Desa/Kelurahan Dataran adalah desa/kelurahan yang sebagian besar wilayahnya tampak datar, rata, dan membentang.
14. *Flat Village/Sub-District is a village/sub-district which the largest part of village1/sub-district looked plane, flat, and stretches.*
15. Berdasarkan Peraturan Pemerintah Nomor 82 Tahun 2001 tentang Pengolahan Kualitas Air dan Pengendalian Pencemaran Air, klasifikasi mutu air ditetapkan menjadi empat kelas, yaitu: Kelas I, Kelas II, Kelas III, dan Kelas IV.
15. *Government Regulation Number 82 year 2001 on Water Quality Management and Water Pollution Control states that water quality is classified into four categories: Class I, Class II, Class III, and Class IV.*
16. Kelas I, air yang dapat digunakan untuk air bahan baku air minum dan atau peruntukan lain yang mensyaratkan mutu air yang sama dengan kegunaan tersebut.
16. *Class I, water that can be used for drinking and other uses requiring the same water quality category.*
17. Kelas II, air yang dapat digunakan untuk prasarana atau sarana rekreasi air, pembudidayaan ikan air tawar, peternakan, air untuk mengairi pertanian, dan atau peruntukan lain yang mensyaratkan mutu air yang sama
17. *Class II, water that can be used for water recreation infrastructure, fresh water fish culture, animal husbandry, watering cropping, and other uses requiring the same water quality category.*

dengan kegunaan tersebut.

18. Kelas III, air yang dapat digunakan untuk pembudidayaan ikan air tawar, peternakan, air untuk mengairi pertanian, dan atau peruntukan lain yang mensyaratkan mutu air yang sama dengan kegunaan tersebut.
18. Class III, water that can be used for fresh water fish culture, animal husbandry, watering cropping, and other uses requiring the same water quality category.
19. Kelas IV, air yang dapat digunakan untuk pertanian dan atau peruntukan lain yang mensyaratkan mutu air yang sama dengan kegunaan tersebut.
19. Class IV, water that can be used for watering cropping and other uses requiring the same water quality category.
20. Penentuan status mutu air sungai dilakukan dengan Metode Indeks Pencemaran (IP).
20. Determination of river water quality status with Pollutant Index Method.
21. Metode IP: Status mutu air dihitung berdasarkan data sesaat dengan Metode Indeks Pencemaran Keputusan Menteri Lingkungan Hidup Nomor 115 tahun 2003 dibandingkan dengan kriteria mutu air kelas I dan kriteria mutu air kelas II Peraturan Pemerintah Nomor 82 tahun 2001. Status mutu yang diperoleh merupakan status mutu sesaat dan hanya berdasarkan parameter tertentu yang dipantau di tiap sungai dengan jumlah dan jenis yang berbeda.
21. Pollutant Index Method: Status of water quality is assessed based on the transient data by Pollutant Index Method pursuant to Decree of Minister of Environment Number 115 Year 2003 compared to the water quality criteria Class I and the water quality criteria Class II of Government Regulation Number 82 Year 2001. The quality status obtained is transient quality status and only based on certain parameters monitored at every river at different amount and with different types of parameters.

ULASAN**DESCRIPTION****1.1 Keadaan Geografis**

Secara geografis Kabupaten Tanah Bumbu terletak di antara: 2^o52' – 3^o47' Lintang Selatan dan 115^o15' – 116^o04' Bujur Timur.

Kabupaten Tanah Bumbu adalah salah satu kabupaten dari 13 (tiga belas) Kabupaten di Provinsi Kalimantan Selatan yang terletak persis di ujung tenggara Pulau Kalimantan. Wilayahnya berbatasan dengan : Kabupaten Kotabaru di sebelah utara dan timur, Laut Jawa di sebelah selatan, Kabupaten Banjar dan Kabupaten Tanah Laut di sebelah barat.

Kabupaten yang beribukota di Batulicin ini memiliki 10 (sepuluh) kecamatan yaitu Kecamatan Kusan Hilir, Sungai Loban, Satui, Kusan Hulu, Batulicin, Karang Bintang, Simpang Empat, Mantewe, Kuranji dan Angsana. Lima kecamatan yang terakhir disebutkan adalah kecamatan hasil pemekaran pada pertengahan 2005 lalu.

Kabupaten Tanah Bumbu memiliki luas

1.1 Geographical Situation

Geographically Tanah Bumbu Regency is located between 2^o52' and 3^o47' South Latitude, and from 115^o15' to 116^o04' East Longitude.

Tanah Bumbu Regency is one of 13 (thirteen) regencies in South Kalimantan Regency, located exactly at the end of the southeast island of Borneo. It has border : Kota Baru Regency in the North and East, Java Sea to the South, Banjar Regency and Tanah Laut Regency to the West

The capital city of Tanah Bumbu Regency is Batulicin. The regency is divided into 10 Subdistricts, i.e. Kusan Hilir, Sungai Loban, Satui, Kusan Hulu, Batulicin, Karang Bintang, Simpang Empat, Mantewe, Kuranji and Angsana Subdistrict. Five last mentioned Subdistrict was the result of the re-subdistricting in the middle of 2005.

Total area of Tanah Bumbu Regency is 4 890,30 km² (489 030 Hectares) or 13,03 percent of the total area of Kalimantan

wilayah sebesar 4 890,30 km² (489 030 Ha) atau 13,03 persen dari total luas Provinsi Kalimantan Selatan. Kecamatan Kusan Hulu merupakan kecamatan terluas yang mencakup 30,74 persen dari luas keseluruhan Kabupaten Tanah Bumbu, sedangkan Kecamatan Kuranji memiliki luas wilayah terkecil sebesar 114,64 Km² atau hanya 2,34 persen dari wilayah Kabupaten Tanah Bumbu. Berturut – turut dari kecamatan terluas setelah Kusan Hulu adalah Mantewe, Satui, Kusan Hilir, Sungai Loban, Simpang Empat, Angsana, Batulicin, Karang Bintang dan Kuranji.

1.2 Morfologi Wilayah

Morfologi wilayah Kabupaten Tanah Bumbu sebagian besar berupa PMKL dan PMK. Selain itu sebagian besar wilayah Kabupaten Tanah Bumbu berada di kelas ketinggian 25 – 100 meter dan di kemiringan 2 – 15 persen. Geologi wilayah Kabupaten Tanah Bumbu yang mempunyai ketinggian di atas 100 meter sebesar 31,01 persen dari wilayah Kabupaten Tanah Bumbu, sehingga terdapat beberapa daerah yang merupakan

Selatan Regency. Kusan Hulu Subdistrict become be the widest Subdistrict spanning 30.76 percent of total area. While Kuranji is the smallest Subdistrict has has an area of 114.64 Km² or only 2.34 percent of the area. The order from the widest to smaller after Kusan Hulu are Mantewe, Satui, Kusan Hilir, Sungai Loban, Simpang Empat, Angsana, Batulicin, Karang Bintang dan Kuranji Subdistrict.

1.2 Morphology of Region

Tanah Bumbu Regency area morphology is mostly in the form of PMKL and PMK. Besides large parts of Tanah Bumbu Regency is located at an elevation of class 25-100 meters and on the slope of 2-15 percent. The geology of the area of Tanah Bumbu Regency which has an elevation above 100 metres i.e 31.01 percent. So, there are some areas which is a plateau. Region plateau is mostly included in Meratus mountain range. It's recorded at least there were 18 peaks of mountains in

dataran tinggi. Daerah dataran tinggi tersebut sebagian besar termasuk dalam jalur barisan pegunungan Meratus. Tercatat setidaknya ada 18 puncak pegunungan yang berada di wilayah ini. Gunung Mariringin, Mengili, Baturaya dan Gunung Gara Kunyit merupakan puncak pegunungan yang puncaknya mencapai 600 meter lebih di atas permukaan air laut (dpl).

this region. Mount Mariringin, Mengili, Baturaya and Mount Gara Kunyit reached 600 metres further on surface of sea water.

Sebagian besar wilayah Kabupaten Tanah Bumbu masih merupakan hutan yaitu seluas 319 470 Ha atau 63,05 persen dari keseluruhan wilayah Kabupaten Tanah Bumbu. Hanya sekitar 19,56 persen atau 99 111 Ha saja yang sudah dimanfaatkan untuk pertanian sawah, ladang dan perkebunan. Penduduk Kabupaten Tanah Bumbu menempati kurang lebih 7 831 Ha yang digunakan sebagai pemukiman, selebihnya digunakan untuk pertambangan, perairan darat, padang rumput dan tanah terbuka.

Most part of Tanah Bumbu region was still a forest, that was 319 470 hectares or 63.05 percent of total area of Tanah Bumbu Regency. Only about 19.56 percent or 99 111 hectares were already used for Estate Cropping, rice fields and plantations. The peoples of Tanah Bumbu placed about 7 831 hectares for settlement. The rest of area for mining, fish pond, etc.

1.3 Iklim

Dari hasil pantauan Stasiun Meteorologi Syamsir Alam Kotabaru, selama tahun 2016 kelembaban udara rata – rata

1.3 Climate

From the results of monitoring by meteorological station of Syamsir Alam Kotabaru, during 2016 relative Humidity

GEOGRAPHY AND CLIMATE

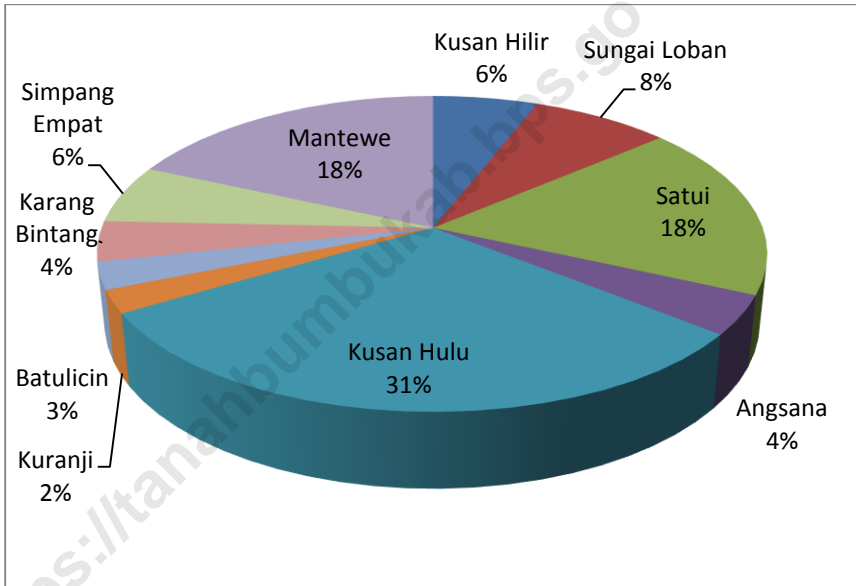
perbulan berkisar antara 81 persen sampai 86 persen dengan kelembaban maksimum tertinggi sebesar 97 persen terjadi di bulan Maret, April, dan Mei. Sedangkan kelembaban minimum terendah sebesar 60 persen terjadi di bulan Agustus. Sedangkan temperatur udara rata – rata per bulan selama tahun 2017 berkisar antara 26,9⁰ C dan 28,1⁰ C, dengan suhu udara maksimum tertinggi pada bulan Januari, Maret, dan Mei sebesar 32,5⁰ C dan minimum terendah sebesar 23,8⁰ C di bulan Agustus.

Jumlah curah hujan tertinggi terjadi di bulan Maret yaitu sebesar 350,1 mm dan terendah di bulan Juli sebesar 73,6 mm. Sedangkan Jumlah hari hujan terbanyak yaitu selama 26 hari terjadi di bulan Maret dan April. Sementara kecepatan angin maksimum mencapai 3,6 knot pada bulan Desember.

every month in Tanah Bumbu Regency about 81 to 86 percent. with maximum relative humidity was 97 percent in March, April, May, and minimum was 60 percent in August. Meanwhile, the average of temperature in 2017 ranged from 26.9⁰ C dan 28.1⁰ C. with the maximum temperature was 32.5⁰ in January, March, May on the contrary minimum was 23.8⁰ C in August.

The highest rainfall happened in March as much as 350.1 mm and the lowest rainfall was 73.6 mm in July. Meanwhile March and April had the most rainy days with 26 days. While the maximum wind speed reached 3.6 knots in December.

Gambar 1 Persentase Luas Wilayah Menurut Kecamatan di Kabupaten Tanah Bumbu (km²), 2017
Picture Total Area Percentage by Regency and City In Tanah Bumbu Regency (square.km), 2017



**Kedaaan Umum Geografis Wilayah
Kabupaten Tanah Bumbu
*Geographical Condition of Tanah Bumbu Regency***

Batas Administrasi / The Borders

Sebelah Utara / <i>To the North</i>	: Kabupaten Kotabaru / <i>Kotabaru Regency</i>
Sebelah Timur / <i>To the East</i>	: Kabupaten Kotabaru / <i>Kotabaru Regency</i>
Sebelah Selatan / <i>To the South</i>	: Laut Jawa / <i>Java Sea</i>
Sebelah Barat / <i>To the West</i>	: Kabupaten Banjar dan Kabupaten Tanah Laut / <i>Banjar and Tanah Laut Regency</i>

Letak Geografis / Geographical Location

Lintang Selatan / <i>South Latitude</i>	: 2 ⁰ 52' – 3 ⁰ 47' LS
Bujur Timur / <i>East Longitude</i>	: 115 ⁰ 15' - 116 ⁰ 04' BT

Luas Wilayah / Area : 4 890.30 Km² atau 489 030 Ha

Sumber / Source: Bagian Pemerintahan Kabupaten Tanah Bumbu / Division of Administration of Tanah Bumbu Regency

1.1 GEOGRAFI/GEOGRAPHY

Tabel 1.1.1 Luas Wilayah Menurut Kecamatan di Kabupaten Tanah Bumbu, 2017
Table Total Area by Subdistrict in Tanah Bumbu Regency, 2017

	Kecamatan Subdistrict	Luas (km²) Total Area (square.km)	Persentase Percentage
	(1)	(2)	(3)
1	Kusan Hilir	289,01	5,91
2	Sungai Loban	383,91	7,85
3	Satui	877,87	17,95
4	Angsana	195,95	4,01
5	Kusan Hulu	1 503,24	30,74
6	Kuranji	114,64	2,34
7	Batulicin	135,16	2,76
8	Karang Bintang	201,40	4,12
9	Simpang Empat	293,48	6,00
10	Mantewe	895,64	18,31
Tanah Bumbu		4 890,30	100,00
Kalimantan Selatan		37 530,52	13,03

Sumber / Source: Bagian Pemerintahan Kabupaten Tanah Bumbu / Division of Administration of Tanah Bumbu Regency

Tabel 1.1.2 Tinggi Wilayah di Atas Permukaan Laut (DPL) Menurut Kecamatan di Kabupaten Tanah Bumbu, 2017
Height Above Mean Sea Level (AMSL) by Subdistrict in Tanah Bumbu Regency, 2017

	Kecamatan Subdistrict	Ibukota Kecamatan Capital of Subdistrict	Tinggi/Height (meter)
	(1)	(2)	(3)
1	Kusan Hilir	Kota Pagatan	4
2	Sungai Loban	Sari Mulya	46
3	Satui	Sungai Danau	5
4	Angsana	Angsana	21
5	Kusan Hulu	Binawara	36
6	Kuranji	Giri Mulya	52
7	Batulicin	Batulicin	3
8	Karang Bintang	Karang Bintang	28
9	Simpang Empat	Kampung Baru	20
10	Mantewe	Mantewe	39

Sumber / Source: Bagian Pemerintahan Kabupaten Tanah Bumbu / Division of Administration of Tanah Bumbu Regency

Tabel 1.1.3 Jarak dari Ibukota Kecamatan ke Ibukota Kabupaten di Kabupaten Tanah Bumbu (km), 2017
Table *Distance between Subdistrict Capital and Regency Capital in Tanah Bumbu Regency (km), 2017*

	Kecamatan <i>Subdistrict</i>	Ibukota Kecamatan <i>Capital of Subdistrict</i>	Jarak ke Ibukota Kabupaten <i>Distance to Regency Capital (km)</i>
	(1)	(2)	(3)
1	Kusan Hilir	Kota Pagatan	18
2	Sungai Loban	Sari Mulya	38
3	Satui	Sungai Danau	92
4	Angsana	Angsana	68
5	Kusan Hulu	Binawara	48
6	Kuranji	Giri Mulya	56
7	Batulicin	Batulicin	7
8	Karang Bintang	Karang Bintang	23
9	Simpang Empat	Kampung Baru	14
10	Mantewe	Mantewe	53

Ket: Titik 0 km di Kantor Bupati Tanah Bumbu

Sumber / Source: Bagian Pemerintahan Kabupaten Tanah Bumbu / *Division of Administration of Tanah Bumbu Regency*

1.2 IKLIM/CLIMATE

Tabel 1.2.1 Rata-rata Suhu dan Kelembaban Udara Menurut Bulan di Kabupaten Tanah Bumbu, 2016
Table Average Temperature and Humidity by Month in Tanah Bumbu Regenc, 2016

Bulan/Month	Suhu Udara Temperature (°C)		Kelembaban Udara Humidity (%)			
	Maks Max	Min	Rata-rata Average	Maks Max	Min	Rata-rata Average
(1)	(2)	(3)	(4)	(5)	(6)	(7)
Januari/January	32,5	25,1	28,1	94	61	81
Februari/February	31,8	24,7	27,3	96	64	84
Maret/March	32,5	24,9	27,6	97	67	86
April/April	32,3	25,1	27,7	97	66	86
Mei/May	32,5	25,2	27,9	97	66	86
Juni/June	31,4	24,5	27,1	96	67	86
Juli/July	32,0	24,0	26,9	96	63	85
Agustus/August	32,4	23,8	27,1	96	60	82
September/September	32,0	24,2	26,9	96	63	85
Oktober/October	31,4	24,6	27,1	96	68	86
November/November	32,1	24,6	27,4	96	64	85
Desember/December	32,1	24,5	27,4	95	62	82

Sumber/Source : Stasiun Meteorologi Gusti Syamsir Alam Kotabaru/ Meteorology Station of Gusti Syamsir Alam Kotabaru

Tabel 1.2.2 Rata-Rata Tekanan Udara. Kecepatan Angin dan Penyinaran Matahari Menurut Bulan di Kabupaten Tanah Bumbu, 2016
Average Atmospheric Pressure. Wind Velocity and Duration of Sunshine by Month in Tanah Bumbu Regency, 2016

Bulan/Month	Tekanan Udara Atmospheric Pressure (mb)	Kecepatan Angin/Wind Velocity (knot)	Penyinaran Matahari Duration of Sunshine (%)
(1)	(2)	(3)	(4)
Januari/January	1 010,8	3,5	68
Februari/February	1 010,6	2,7	54
Maret/March	1 010,8	2,2	65
April/April	1 009,8	2,6	65
Mei/May	1 009,1	2,2	72
Juni/June	1 010,2	2,1	60
Juli/July	1 009,6	2,5	75
Agustus/August	1 009,5	3,1	86
September/September	1 009,5	2,7	59
Oktober/October	1 009,1	2,4	47
November/November	1 008,7	2,6	57
Desember/December	1 008,2	3,6	51

Sumber/Source : Stasiun Meteorologi Syamsir Alam Kotabaru/ *Meteorology Station of Syamsir Alam Kotabaru*

Tabel 1.2.3 Jumlah Curah Hujan dan Hari Hujan Menurut Bulan di Kabupaten Tanah Bumbu, 2016
Amount of Precipitation and Number of Rainy Days by Month in Tanah Bumbu Regency, 2016

Bulan/Month	Curah Hujan Precipitation (mm ³)	Hari Hujan Rainy Days
(1)	(2)	(3)
Januari/January	102,6	14
Februari/February	174,2	22
Maret/March	350,1	26
April/April	179,7	26
Mei/May	134,8	22
Juni/June	151,6	23
Juli/July	73,6	18
Agustus/August	102,1	15
September/September	182	21
Oktober/October	237,3	24
November/November	186,6	19
Desember/December	210,1	23

Sumber/Source : Stasiun Meteorologi Syamsir Alam Kotabaru/ Meteorology Station of Syamsir Alam Kotabaru

“

Tiga puluh lima
Anggota Legislatif DPRD
Kabupaten Tanah
Bumbu membentuk
delapan fraksi

FRAKSI



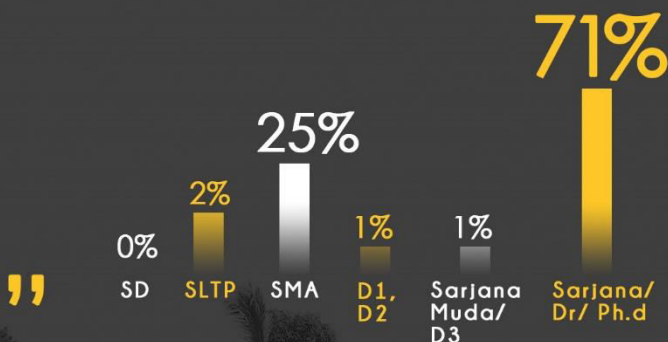
KUSAN HILIR

merupakan kecamatan
dengan jumlah desa
terbesar, yakni 34 desa

Jumlah desa per kecamatan

34 KUSAN HILIR	7 KURANJI
17 SUNGAI LOBAN	7 BATULICIN
16 SATUI	11 KARANG BINTANG
9 ANGSANA	10 SIMPANG EMPAT
21 KUSAN HULU	12 MANTEWE

71% PNS Kabupaten
Tanah Bumbu
menamatkan
pendidikan terakhir
sebagai sarjana,
dokter/ Ph.d



BAB 2

PEMERINTAHAN

<https://tanahbumbukab.bps.go>

PENJELASAN TEKNIS**TECHNICAL NOTES**

- | | |
|---|---|
| <p>1. Anggota Dewan Perwakilan Rakyat Daerah (DPRD) dipilih melalui pemilihan umum (pemilu) dan dilantik dalam masa jabatan lima tahun.</p> | <p>1. <i>Regional House of Representatives (DPRD) members are elected through a general election and appointed for a five-years membership.</i></p> |
| <p>2. Susunan pemerintahan Republik Indonesia periode 2014–2019 terdiri dari presiden. wakil presiden. lembaga tinggi negara. kementerian. setingkat menteri. dan Lembaga Pemerintahan Non Kementerian (LPNK).</p> | <p>2. <i>The government structure of the Republic of Indonesia period 2009–2014 consists of president. vice president. state supreme agencies. ministries. ministerial level institutions. and non-ministerial institutions.</i></p> |
| <p>3. Lembaga tinggi negara terdiri dari Majelis Permusyawaratan Rakyat (MPR). Dewan Perwakilan Rakyat (DPR). Badan Pemeriksa Keuangan (BPK). dan Mahkamah Agung (MA). Dewan Perwakilan Daerah (DPD). Mahkamah Konstitusi (MK). dan Komisi Yudisial (KY).</p> | <p>3. <i>State supreme agencies consist of The People’s Consultative Assembly. The House of Representative. The Audit Board of the Republic of Indonesia. Supreme Court. Local Councils. Constitutional Court. and Judicial Commission.</i></p> |
| <p>4. Kementerian terdiri dari kementerian koordinator dan kementerian.</p> | <p>4. <i>Ministries consist of coordinating ministry and departmental ministry.</i></p> |
| <p>5. Kementerian koordinator terdiri dari bidang politik. hukum. dan keamanan (Polhukam). bidang perekonomian. bidang pembangunan manusia dan kebudayaan. dan bidang</p> | <p>5. <i>Coordinating ministries consist of Coordinating Ministry for Political. Legal. and Security Affairs. Coordinating Ministry for the Economy. Coordinating Ministry for Maritime Affairs. and Coordinating</i></p> |

GOVERNMENT

kemaritiman.

Ministry for Human Development and Culture

6. Kementerian terdiri dari Kementerian Sekretaris Negara. Kementerian Dalam Negeri. Kementerian Luar Negeri. Kementerian Perencanaan Pembangunan Nasional/Bappenas. Kementerian Pertahanan. Kementerian Hukum dan Hak Asasi Manusia. Kementerian Keuangan. Kementerian Energi dan Sumber Daya Mineral. Kementerian Perindustrian. Kementerian Perdagangan. Kementerian Pertanian. Kementerian Perhubungan. Kementerian Kelautan dan Perikanan. Kementerian Ketenagakerjaan. Kementerian Badan Usaha Milik Negara. Kementerian Koperasi dan UKM. Kementerian Pekerjaan Umum dan Perumahan Rakyat. Kementerian Lingkungan Hidup dan Kehutanan. Kementerian Agraria dan Tata Ruang/Badan Pertanahan Nasional. Kementerian Kesehatan. Kementerian Kebudayaan dan Pendidikan Dasar Menengah. Kementerian Sosial. Kementerian Agama. Kementerian Pariwisata. Kementerian Komunikasi dan Informatika. Kementerian Pendayagunaan Aparatur Negara

6. *Departmental Ministries consist of State Secretary; Ministry of Home Affairs; Ministry of Foreign Affairs; Ministry of National Development Planning/Chairperson of National Development Planning Agency; Ministry of Defense; Ministry of Justice and Human Rights; Ministry of Finance; Ministry of Energy and Mineral Resources; Ministry of Industry; Ministry of Trade; Ministry of Agriculture; Ministry of Transportation; Ministry of Maritime Affairs and Fisheries; Ministry of Manpower; Ministry of State Owned Enterprises; Ministry of Cooperatives and Small and Medium Enterprises; Ministry of Public Works and Public Housing; Ministry of Environment and Forestry; Ministry of Agrarian Affairs and Spatial Planning/National Land Agency; Ministry of Health; Ministry of Culture and Elementary & Secondary Education; Ministry of Social Services; Ministry of Religious Affairs; Ministry of Tourism; Ministry of Communication and Informatics; Ministry of Empowerment of State Apparatus and Bureaucracy Reform; Ministry of Youth and Sports Affairs; Ministry*

dan Reformasi Birokrasi. Kementerian Pemuda dan Olahraga. Kementerian Desa, Pembangunan Daerah Tertinggal dan Transmigrasi. Kementerian Riset Teknologi dan Pendidikan Tinggi, dan Kementerian Pemberdayaan Perempuan dan Perlindungan Anak.

7. Setingkat Menteri terdiri dari Kejaksaan Agung, Tentara Nasional Indonesia, dan Kepolisian Negara Republik Indonesia

8. Lembaga Pemerintah Non Kementerian terdiri dari Arsip Nasional Republik Indonesia, Badan Intelijen Negara, Badan Kepegawaian Negara, Badan Kependudukan dan Keluarga Berencana Nasional, Badan Koordinasi Penanaman Modal, Badan Informasi Geospasial, Badan Meteorologi, Klimatologi, dan Geofisika, Badan Narkotika Nasional, Badan Nasional Penanggulangan Bencana, Badan Nasional Penanggulangan Terorisme, Badan Nasional Penempatan dan Perlindungan Tenaga Kerja Indonesia, Badan Pengawasan Obat dan Makanan, Badan Pengawasan Tenaga Nuklir, Badan Pengawasan Keuangan dan Pembangunan, Badan Pengkajian dan Penerapan

of Village Development, Disadvantaged Regions and Transmigration; Ministry of Research, Technology, and Higher Education; and Ministry of Women Empowerment and Child Protection

7. *Ministerial Level Officials consist of Attorney General, Indonesian National Defense Force, and Indonesian National Police.*

8. *Non Ministerial Institutions consist of National Archive of the Republic of Indonesia, State Intelligence Board, National Civil Service Agency, National Population and Family Planning Board, Investment Coordinating Board, Geospatial Information Agency, Meteorology, Climatology, and Geophysics Agency, National Narcotics Agency, National Agency for Disaster Management, National Counter Terrorism Agency, The National Authority for The Placement and Protection of Indonesian Overseas Workers, National Agency of Drugs and Foods Control, Nuclear Energy Controlling Board, Audit and Development Supervising Agency, Agency for the Assesment and Application Technology, BPS-*

GOVERNMENT

Teknologi. Badan Pusat Statistik. Badan SAR Nasional. Badan Standardisasi Nasional. Badan Tenaga Nuklir Nasional. Lembaga Administrasi Negara. Lembaga Ilmu Pengetahuan Indonesia. Lembaga Ketahanan Nasional. Lembaga Kebijakan Pengadaan Barang/Jasa Pemerintah. Lembaga Penerbangan dan Antariksa Nasional. Lembaga Sandi Negara. dan Perpustakaan Nasional Republik Indonesia.

Statistics Indonesia. National Search and Rescue Agency. National Standardization Board. National Nuclear Energy Board. National Institute of Administration. National Institute of Science. National Resilience Institute. Government Procurement Policy Board. National Institute of Space and Aeronautics. National Crypto Agency. and National Library of Republic of Indonesia.

ULASAN**DESCRIPTION****2.1 Administrasi Pemerintahan**

Tahun 2017 Kabupaten Tanah Bumbu terdiri dari 10 (sepuluh) kecamatan. dengan 144 desa dan 5 (lima) kelurahan. dengan ibukota kabupaten di Kecamatan Batulicin.

Kecamatan Kusan Hilir yang memiliki 34 desa dan 1 (satu) kelurahan merupakan kecamatan yang memiliki desa paling banyak. sebaliknya Kecamatan Kuranji hanya memiliki 7 (tujuh) desa.

Untuk menjalankan roda pemerintahan, dibentuklah Struktur Organisasi Tata Kerja (SOTK) yang telah beberapa kali mengalami perubahan. Sampai tahun 2017. Struktur Organisasi Tata Kerja Pemerintah Kabupaten Tanah Bumbu. terdiri dari 3 (tiga) Asisten. 3 (tiga) staff ahli. 1 (satu) Sekretaris Daerah. 1 (satu) Sekretariat DPRD. 19 Dinas, 4 Badan, Inspektorat, dan Satpol PP dan Damkar, Ditambah dengan Kantor Kecamatan dan Kelurahan. Lembaga teknis lain yang mempunyai tugas khusus dan langsung bertanggung jawab kepada Bupati adalah

2.1 Governmental Administration

In 2017 Tanah Bumbu Regency divided into 10 (ten) Subdistricts. with 144 villages and 5 (five) wards. The capital city of the regency was Batulicin.

Kusan Hilir Subdistrict that had 34 villages and 1 ward. is a Subdistrict with the largest number of village. Meanwhile Kuranji Subdistrict only have 7 villages.

The government in Tanah Bumbu Regency have an organizational structure. In 2013, the structure consist of 3 Assistant, 3 expert staff, one secretary of the Region, Secretariat of Legislatif Council, 19 department, 4 boards Inspectorate, Civil Service Police Units And Firefighters. Besides them. there were 10 subdistict office. Other technical agencies that have specific tasks and directly responsible to the Regent is Tanah Bumbu General Hospital and PDAM. Both two Office is headed by a Director.

GOVERNMENT

RSUD dr. Andi Abdurrahman Noor dan PDAM Tanah Bumbu. Kedua lembaga ini dipimpin oleh seorang Direktur.

2.2 Lembaga Legislatif

Komposisi anggota lembaga legislatif. DPRD Kabupaten Tanah Bumbu pada tahun 2017 mengalami perubahan dibandingkan pada periode sebelumnya sebelumnya. Hal ini bisa terlihat pada jumlah dan jenis kelamin anggota.

Ada 35 anggota legislatif yang membentuk 8 (delapan) fraksi. Fraksi PDI Perjuangan terbanyak memiliki anggota sebanyak 10 (sepuluh) orang. Fraksi PKB dan Fraksi Gerindra masing – masing memiliki anggota sebanyak 5 (lima) orang. Fraksi lainnya adalah Fraksi Golongan Karya, Hanura, PPP Keadilan Sejahtera, Nasdem, dan Amanat Demokrat masing-masing dengan 3 orang juga.

Sebanyak 33 dari 35 Anggota Legislatif DPRD Kabupaten Tanah Bumbu adalah laki – laki. Hanya 2 (dua) orang perempuan dari Partai PKB.

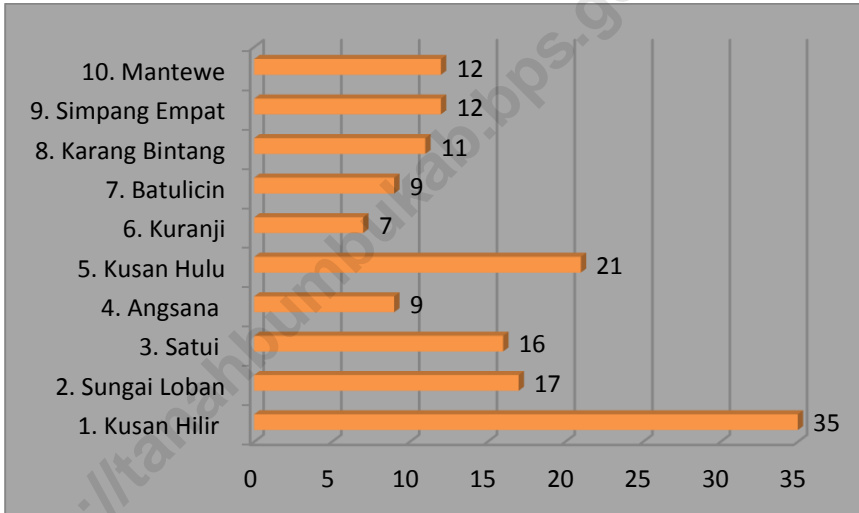
2.2 Legislative Council

The composition of members Legislative Council in 2017 was different compared to the previous period. This can be seen in the number and gender of members.

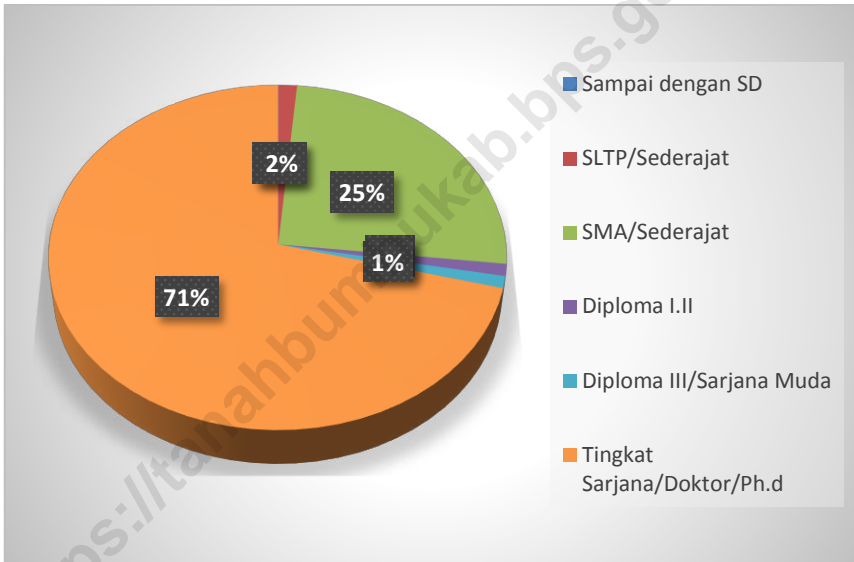
There were 35 members, and they formed 8 fractions. PDIP fraction have 10 members, PKB and Gerindra each have 5 members, Other fraction were Golongan Karya, Hanura, PPP Keadilan Sejahtera, Nasdem, and Amanat Demokrat each 3 members too.

As many as 32 of 35 legislative member was men. Only three was woman. She was from Partai PKB dan Partai Nasdem.

Gambar 2 Jumlah Desa/Kelurahan di Kabupaten Tanah Bumbu menurut Kecamatan, 2017
Picture **Number of Sub Subdistricts and Villages in Tanah Bumbu Regency, 2017**



Gambar 3 Jumlah Pegawai Negeri Sipil Menurut Pendidikan Tertinggi yang Ditamatkan dan Jenis Kelamin di Kabupaten Tanah Bumbu, 2017
Number of Civil Servants by Educational Attainment and Sex in Tanah Bumbu Regency, 2017



2.1 WILAYAH ADMINISTRATIF/*ADMINISTRATIVE AREA*

Tabel 2.1.1 Jumlah Desa/Kelurahan di Kabupaten Tanah Bumbu, 2017
Table
Number of Subdistricts and Villages in Tanah Bumbu Regency, 2017

	Kecamatan <i>Subdistrict</i>	Desa/ <i>Village</i>	Kelurahan/ <i>Village</i>
	(1)	(2)	(3)
1	Kusan Hilir	34	1
2	Sungai Loban	17	-
3	Satui	16	-
4	Angsana	9	-
5	Kusan Hulu	21	-
6	Kuranji	7	-
7	Batulicin	7	2
8	Karang Bintang	11	
9	Simpang Empat	10	2
10	Mantewe	12	-
	Tanah Bumbu	144	5

Sumber/*Source*: Dinas Pemberdayaan Masyarakat dan Pemerintahan Desa Kabupaten Tanah Bumbu/
Village Government Affairs of Tanah Bumbu Regency

GOVERNMENT

Tabel 2.1.2 Perkembangan Jumlah Desa Pemekaran menurut Kecamatan, 2011-2017
The Number of Pre – Definitive Village by Subdistrict, 2011-2017

Kecamatan / Subdistrict	2011	2012- 2014	2015	2016	2017	Jumlah / Total
(1)	(2)	(3)	(4)	(5)	(6)	(7)
Kusan Hilir	-	-	-	-	-	-
Sungai Loban	5	-	-	-	-	5
Satui	2	-	-	-	-	2
Angsana	-	-	-	-	-	-
Kusan Hulu	-	-	-	-	-	-
Kuranji	1	-	-	-	-	1
Batulicin	4	-	-	-	-	4
Karang Bintang	1	-	-	-	-	1
Simpang Empat	-	-	-	-	-	-
Mantewe	1	-	-	-	-	1
Tanah Bumbu	14	-	-	-	-	14

Sumber/Source: Dinas Pemberdayaan Masyarakat dan Pemerintahan Desa Kabupaten Tanah Bumbu/
 Village Government Affair of Tanah Bumbu Regency

Tabel 2.1.3 **Dasar Hukum Perubahan Desa Persiapan Menjadi Desa Definitif Sampai Desember, 2017**
Basic Law Of The Village Changes Preparations Being Definitive Village Until December, 2017

	Desa / Village	Kecamatan / Subdistrict	Dasar Hukum / Legal Fundament	Tanggal Ditetapkan / Date
	(1)	(2)	(3)	(4)
1	Sinar Bulan	Satui	Perda No. 32 / 2011	23 Desember 2011
2	Pendamaran Jaya	Satui	Perda No. 32 / 2011	23 Desember 2011
3	Biduri Bersujud	Sungai Loban	Perda No. 33 / 2011	23 Desember 2011
4	Sumber Sari	Sungai Loban	Perda No. 33 / 2011	23 Desember 2011
5	Wanasari	Sungai Loban	Perda No. 33 / 2011	23 Desember 2011
6	Damar Indah	Sungai Loban	Perda No. 33 / 2011	23 Desember 2011
7	Sumber Makmur	Sungai Loban	Perda No. 33 / 2011	23 Desember 2011
8	Ringkit	Kuranji	Perda No. 34 / 2011	23 Desember 2011
9	Karang Rejo	Karang Bintang	Perda No. 35 / 2011	23 Desember 2011
10	Maju Bersama	Batulicin	Perda No. 36 / 2011	23 Desember 2011
11	Suka Maju	Batulicin	Perda No. 36 / 2011	23 Desember 2011
12	Danau Indah	Batulicin	Perda No. 36 / 2011	23 Desember 2011
13	Polewali Marajae	Batulicin	Perda No. 36 / 2011	23 Desember 2011
14	Gunung Raya	Mantewe	Perda No. 37 / 2011	23 Desember 2011

Sumber/Source: Dinas Pemberdayaan Masyarakat dan Pemerintahan Desa Kabupaten Tanah Bumbu/
 Village Government Affair of Tanah Bumbu Regency

**Tabel 2.1.4 Keadaan Wilayah Administratif Kecamatan Kusan Hilir
Keadaan Sampai Desember, 2017
Administrative Territory of Kusan Hilir Subdistrict
Until Desember, 2017**

Nomor Kode Wilayah / Identity Number	Status / Status	Wilayah Administratif / Administrative Territory Nama / Name
(1)	(2)	(3)
63.10.02	Kecamatan	Kusan Hilir
-	Kelurahan	Kota Pagatan
63.10.02.0002	Desa	Betung
63.10.02.0003	Desa	Sungai Lembu
63.10.02.0004	Desa	Wiritasi
63.10.02.0005	Desa	Pejala
63.10.02.0006	Desa	Pagarruyung
63.10.02.0007	Desa	Muara Pagatan Tengah
63.10.02.0008	Desa	Kampung Baru
63.10.02.0009	Desa	Pasar Baru
63.10.02.0010	Desa	Batuah
63.10.02.0011	Desa	Barugelang
63.10.02.0012	Desa	Pulau Salak
63.10.02.0013	Desa	Salimuran
63.10.02.0014	Desa	Satiung
63.10.02.0015	Desa	Saring Sungai Binjai
63.10.02.0016	Desa	Pulau Tanjung
63.10.02.0017	Desa	Batarang
63.10.02.0018	Desa	Manurung
63.10.02.0019	Desa	Mudalang
63.10.02.0020	Desa	Tanette
63.10.02.0021	Desa	Muara Pagatan

Lanjutan Tabel 2.1.4/
Continued Table 2.1.4

Nomor Kode Wilayah / Identity Number	Wilayah Administratif / Administrative Territory	
	Status / Status	Nama / Name
(1)	(2)	(3)
63.10.02.0022	Desa	Pulau Satu
63.10.02.0023	Desa	Sepunggur
63.10.02.0024	Desa	Pakatellu
63.10.02.0025	Desa	Saring Sungai Bubu
63.10.02.0026	Desa	Serdangan
63.10.02.0027	Desa	Juku Eja
63.10.02.0028	Desa	Api Api
63.10.02.0029	Desa	Gusunge
63.10.02.0030	Desa	Rantau Panjang Hulu
63.10.02.0031	Desa	Penyolongan
63.10.02.0032	Desa	Beringin
63.10.02.0033	Desa	Mekar Jaya
63.10.02.0034	Desa	Rantau Panjang Hilir
63.10.02.0035	Desa	Karya Bakti

Sumber/Source: Dinas Pemberdayaan Masyarakat dan Pemerintahan Desa Kabupaten Tanah Bumbu/
Village Government Affairs of Tanah Bumbu Regency

Tabel 2.1.5 Keadaan Wilayah Administratif Kecamatan Sungai Loban Keadaan Sampai Desember, 2017
Administrative Territory of Sungai Loban Subdistrict Until Desember, 2017

Nomor Kode Wilayah / <i>Identity Number</i>	Wilayah Administratif / <i>Administrative Territory</i>	
	Status / <i>Status</i>	Nama / <i>Name</i>
(1)	(2)	(3)
63.10.03	Kecamatan	<u>Sungai Loban</u>
63.10.03.0001	Desa	Sari Mulya
63.10.03.0002	Desa	Sungai Loban
63.10.03.0003	Desa	Sebamban Lama
63.10.03.0004	Desa	Sebamban Baru
63.10.03.0005	Desa	Sungai Dua Laut
63.10.03.0006	Desa	Marga Mulya
63.10.03.0007	Desa	Sari Utama
63.10.03.0008	Desa	Tri Mulya
63.10.03.0009	Desa	Dwi Marga Utama
63.10.03.0010	Desa	Kerta Buwana
63.10.03.0011	Desa	Batu Meranti
63.10.03.0012	Desa	Tri Martani
63.10.03.0013	Desa	Sumber Makmur
63.10.03.0014	Desa	Biduri Bersujud
63.10.03.0015	Desa	Sumber Sari
63.10.03.0016	Desa	Wanasari
63.10.03.0017	Desa	Damar Indah

Sumber/Source: Dinas Pemberdayaan Masyarakat dan Pemerintahan Desa Kabupaten Tanah Bumbu/
Village Government Affairs of Tanah Bumbu Regency

**Tabel 2.1.6 Keadaan Wilayah Administratif Kecamatan Satui
Keadaan Sampai Desember, 2017
Administrative Territory of Satui Subdistrict
Until Desember, 2017**

Nomor Kode Wilayah / Identity Number	Wilayah Administratif / Administrative Territory	
	Status / Status	Nama / Name
(1)	(2)	(3)
63.10.04	Kecamatan	Satui
63.10.04.2003	Desa	Setarap
63.10.04.2004	Desa	Satui Timur
63.10.04.2005	Desa	Sungai Cuka
63.10.04.2006	Desa	Jombang
63.10.04.2008	Desa	Satui Barat
63.10.04.2009	Desa	Sekapuk
63.10.04.2010	Desa	Sungai Danau
63.10.04.2011	Desa	Wono Rejo
63.10.04.2012	Desa	Sumber Makmur
63.10.04.2013	Desa	Tegal Sari
63.10.04.2019	Desa	Sumber Arum
63.10.04.2022	Desa	Sejahtera Mulia
63.10.04.2023	Desa	Al Kautsar
63.10.04.2024	Desa	Makmur Mulia
63.10.04.2025	Desa	Sinar Bulan
63.10.04.2026	Desa	Pendamaran Jaya

Sumber/Source: Dinas Pemberdayaan Masyarakat dan Pemerintahan Desa Kabupaten Tanah Bumbu/
Village Government Affairs of Tanah Bumbu Regency

**Tabel 2.1.7 Keadaan Wilayah Administratif Kecamatan Angsana
Keadaan Sampai Desember, 2017
Administrative Territory of Angsana Subdistrict
Until Desember, 2017**

Nomor Kode Wilayah / <i>Identity Number</i>	Wilayah Administratif / <i>Administrative Territory</i>	
	Status / <i>Status</i>	Nama / <i>Name</i>
(1)	(2)	(3)
<u>63.10.09</u>	Kecamatan	<u>Angsana</u>
63.10.09.2001	Desa	Bunati
63.10.09.2002	Desa	Purwodadi
63.10.09.2003	Desa	Sumber Baru
63.10.09.2004	Desa	Karang Indah
63.10.09.2005	Desa	Angsana
63.10.09.2006	Desa	Banjarsari
63.10.09.2007	Desa	Bayansari
63.10.09.2008	Desa	Makmur
63.10.09.2009	Desa	Mekar Jaya

Sumber/Source: Dinas Pemberdayaan Masyarakat dan Pemerintahan Desa Kabupaten Tanah Bumbu/
Village Government Affairs of Tanah Bumbu Regency

**Tabel 2.1.8 Keadaan Wilayah Administratif Kecamatan Kusan Hulu
Keadaan Sampai Desember, 2017
Administrative Territory of Kusan Hulu Subdistrict
Until Desember, 2017**

Nomor Kode Wilayah / Identity Number	Wilayah Administratif / Administrative Territory	
	Status / Status	Nama / Name
(1)	(2)	(3)
63.10.05	Kecamatan	Kusan Hulu
63.10.05.2005	Desa	Lasung
63.10.05.2006	Desa	Manuntung
63.10.05.2007	Desa	Anjir Baru
63.10.05.2008	Desa	Blnawara
63.10.05.2009	Desa	Pacakan
63.10.05.2010	Desa	Guntung
63.10.05.2011	Desa	Teluk Kepayang
63.10.05.2012	Desa	Tapus
63.10.05.2013	Desa	Malangkapi
63.10.05.2014	Desa	Hati'if
63.10.05.2015	Desa	Tibarau Panjang
63.10.05.2016	Desa	Sungai Rukam
63.10.05.2017	Desa	Darasan Binjai
63.10.05.2018	Desa	Bakarangan
63.10.05.2019	Desa	Karang Mulya
63.10.05.2020	Desa	Harapan Jaya
63.10.05.2021	Desa	Wonorejo
63.10.05.2022	Desa	Karang Sari
63.10.05.2023	Desa	Tamunih
63.10.05.2024	Desa	Dadap Kusan Raya
63.10.05.2025	Desa	Batu Bulan

Sumber/Source: Dinas Pemberdayaan Masyarakat dan Pemerintahan Desa Kabupaten Tanah Bumbu/
Village Government Affairs of Tanah Bumbu Regency

**Tabel 2.1.9 Keadaan Wilayah Administratif Kecamatan Kuranji
Keadaan Sampai Desember, 2017
Administrative Territory of Kuranji Subdistrict
Until Desember, 2017**

Nomor Kode Wilayah / Identity Number	Wilayah Administratif / Administrative Territory	Status / Status	Nama / Name
(1)	(2)	(3)	(3)
63.10.10	Kecamatan		Kuranji
63.10.10.2001	Desa		Giri Mulya
63.10.10.2002	Desa		Kuranji
63.10.10.2003	Desa		Waringin Mulya
63.10.10.2004	Desa		Mustika
63.10.10.2005	Desa		Indraloka Jaya
63.10.10.2006	Desa		Karang Intan
63.10.10.2007	Desa		Ringkit

Sumber/Source: Dinas Pemberdayaan Masyarakat dan Pemerintahan Desa Kabupaten Tanah Bumbu/
Village Government Affairs of Tanah Bumbu Regency

**Tabel 2.1.10 Keadaan Wilayah Administratif Kecamatan Batulicin
Keadaan Sampai Desember, 2017
Administrative Territory of Batulicin Subdistrict
Until Desember, 2017**

Nomor Kode Wilayah / Identity Number	Status / Status	Wilayah Administratif / Administrative Territory	Nama / Name
(1)	(2)	(3)	
63.10.01	Kecamatan	Batulicin	
63.10.01.2005	Desa	Segumbang	
-	Kelurahan	Gunung Tinggi	
63.10.01.2006	Desa	Kersik Putih	
-	Kelurahan	Batulicin	
63.10.01.2029	Desa	Maju Makmur	
63.10.01.2030	Desa	Maju Bersama	
63.10.01.2031	Desa	Sukamaju	
63.10.01.2032	Desa	Poliwali Marajae	
63.10.01.2033	Desa	Danau Indah	

Sumber/Source: Dinas Pemberdayaan Masyarakat dan Pemerintahan Desa Kabupaten Tanah Bumbu/
Village Government Affairs of Tanah Bumbu Regency

Tabel 2.1.11 Keadaan Wilayah Administratif Kecamatan Karang Bintang Keadaan Sampai Desember, 2017
Administrative Territory of Karang Bintang Subdistrict Until Desember, 2017

Nomor Kode Wilayah / Identity Number	Wilayah Administratif / Administrative Territory	
	Status / Status	Nama / Name
(1)	(2)	(3)
63.10.07	Kecamatan	Karang Bintang
63.10.07.2001	Desa	Karang Bintang
63.10.07.2002	Desa	Pandan Sari
63.10.07.2003	Desa	Rejowinangun
63.10.07.2004	Desa	Sela Selilau
63.10.07.2005	Desa	Pematang Ulin
63.10.07.2006	Desa	Batulicin Irigasi
63.10.071.2007	Desa	Manunggal
63.10.071.2009	Desa	Sumber Wangi
63.10.071.2010	Desa	Madu Retno
63.10.071.2011	Desa	Maju Sejahtera
63.10.071.2012	Desa	Karang Rejo

Sumber/Source: Dinas Pemberdayaan Masyarakat dan Pemerintahan Desa Kabupaten Tanah Bumbu/
 Village Government Affairs of Tanah Bumbu Regency

Tabel 2.1.12 Keadaan Wilayah Administratif Kecamatan Simpang Empat Keadaan Sampai Desember, 2017
Administrative Territory of Simpang Empat Subdistrict Until Desember, 2017

Nomor Kode Wilayah / Identity Number	Wilayah Administratif / Administrative Territory	
	Status / Status	Nama / Name
(1)	(2)	(3)
<u>63.10.06.2000</u>	Kecamatan	<u>Simpang Empat</u>
-	Kelurahan	Kampung Baru
-	Kelurahan	Tungkaran Pangeran
63.10.06.2003	Desa	Sari Gadung
63.10.06.2004	Desa	Sungai Dua
63.10.06.2005	Desa	Mekar Sari
63.10.06.2006	Desa	Batu Ampar
63.10.06.2007	Desa	Gunung Besar
63.10.06.2008	Desa	Pulau Panjang
63.10.06.2009	Desa	Baroqah
63.10.06.2010	Desa	Bersujud
63.10.06.2011	Desa	Sejahtera
63.10.06.2012	Desa	Gunung Antasari

Sumber/Source: Dinas Pemberdayaan Masyarakat dan Pemerintahan Desa Kabupaten Tanah Bumbu/
 Village Government Affairs of Tanah Bumbu Regency

**Tabel 2.1.13 Keadaan Wilayah Administratif Kecamatan Mantewe
Keadaan Sampai Desember, 2017
Administrative Territory of Mantewe Subdistrict
Until Desember, 2017**

Nomor Kode Wilayah / Identity Number	Wilayah Administratif / Administrative Territory	
	Status / Status	Nama / Name
(1)	(2)	(3)
63.10.08	Kecamatan	Mantewe
63.10.08.2001	Desa	Mantewe
63.10.08.2002	Desa	Dukuh Rejo
63.10.08.2003	Desa	Rejosari
63.10.08.2004	Desa	Sukadamai
63.10.08.2005	Desa	Bulu Rejo
63.10.08.2006	Desa	Sidomulyo
63.10.08.2007	Desa	Sepakat
63.10.08.2008	Desa	Sari Mulya
63.10.08.2009	Desa	Emil Baru
63.10.08.2010	Desa	Mantawakan Mulia
63.10.08.2011	Desa	Maju Mulyo
63.10.08.2013	Desa	Gunung Raya

Sumber/Source: Dinas Pemberdayaan Masyarakat dan Pemerintahan Desa Kabupaten Tanah Bumbu/
Village Government Affairs of Tanah Bumbu Regency

2.2 DEWAN PERWAKILAN RAKYAT DAERAH

THE REGIONAL HOUSE OF REPRESENTATIVE

Tabel 2.2.1 Komposisi Anggota DPRD Kabupaten Tanah Bumbu Menurut Jenis Kelamin Periode 2014 – 2019, 2017
Table *Composition of Legislative Council of Tanah Bumbu Regency by Gender Period 2014 - 2019, 2017*

	Partai Politik <i>Political Parties</i>	Jenis Kelamin/Sex		
		Laki-Laki <i>Male</i>	Perempuan <i>Female</i>	Jumlah <i>Total</i>
	(1)	(2)	(3)	(4)
1.	Partai Golkar	3	-	3
2.	Partai Hanura	3	-	3
3.	Partai PDIP	10	-	10
4.	Partai Persatuan Pembangunan	2	-	2
5.	Partai Keadilan Sejahtera	1	-	1
6.	Partai Kebangkitan Bangsa	3	2	5
7.	Partai Nas Dem	3	-	3
8.	Partai Demokrat	1	-	1
9.	Partai Amanat Nasional	2	-	2
10.	Partai Gerindra	5	-	5
	Tanah Bumbu	33	2	35

Sumber/ Source : Sekretariat DPRD Kabupaten Tanah Bumbu/ Secretariat of Legislative Council of Tanah Bumbu Regency

Tabel 2.2.2 Komposisi Anggota DPRD Kabupaten Tanah Bumbu Menurut Fraksi Periode 2014 – 2019, 2017
Composition of Legislative Council of Tanah Bumbu Regency by Fraction Period 2014 - 2019, 2017

Nama Fraksi / Fraction	Jumlah Anggota / The Numbers	Ketua Fraksi / Chief
(1)	(2)	(3)
1. Fraksi Golongan Karya	3	H. Andi Tanrang Al-Idrus
2. Fraksi Hanura	3	La Ode Subhan
3. Fraksi PDIP	10	I Wayan Sudarma, S.Sos, MM
4. Fraksi PPP Keadilan Sejahtera	3	Syamsisar, S.Pd.I, MM
5. Fraksi PKB	5	H. Basaluddin Salem
6. Fraksi Nasdem	3	Riduansyah
7. Fraksi Gerindra	5	H. M. Aini, SP, M. Pd
8. Fraksi Amanat Demokrat	3	Fawahisa Mahabatan, SE, SH
Jumlah	35	
2016	35	
2015	35	
2014	35	

Sumber/ Source : Sekretariat DPRD Kabupaten Tanah Bumbu/ Secretariat of Legislative Council of Tanah Bumbu Regency

2.3 PEGAWAI NEGERI SIPIL/CIVIL SERVANTS

Tabel 2.3.1 Jumlah Pegawai Negeri Sipil Daerah Menurut Kecamatan dan Jenis Kelamin di Kabupaten Tanah Bumbu, 2017
Number of Civil Servants by Subdistrict and Sex in Tanah Bumbu Regency, 2017

Kecamatan <i>Subdistrict</i>	Jenis Kelamin/Sex		
	Laki-Laki <i>Male</i>	Perempuan <i>Female</i>	Jumlah <i>Total</i>
(1)	(2)	(3)	(4)
Kecamatan/Subdistrict			
1. Kusan Hilir	32	17	49
2. Sungai Loban	28	4	32
3. Satui	12	9	21
4. Angsana	15	6	21
5. Kusan Hulu	29	4	33
6. Kuranji	17	1	18
7. Batulicin	25	10	35
8. Karang Bintang	18	5	23
9. Simpang Empat	18	23	41
10. Mantewe	19	1	20
Tanah Bumbu	213	80	293

Sumber: : Badan Kepegawaian Daerah Kabupaten Tanah Bumbu

Source: *Regional Employment Board of Tanah Bumbu Regency*

Tabel 2.3.2 Jumlah Pegawai Negeri Sipil Menurut Dinas/Instansi Pemerintah dan Jenis Kelamin di Kabupaten Tanah Bumbu, 2017
Number of Civil Servants by Institution/Office and Sex in Tanah Bumbu Regency, 2017

	Dinas/Instansi Pemerintahan <i>Institution/Office</i>	Jenis Kelamin / Sex		Jumlah
		Laki-Laki <i>Male</i>	Perempuan <i>Female</i>	
	(1)	(2)	(3)	(4)
1	Sekretariat Daerah	75	32	107
2	Badan Pengelolaan Keuangan dan Aset Daerah	38	21	59
3	Badan Pengelolaan Pajak dan Retribusi Daerah	25	16	41
4	Badan Kepegawaian Daerah	31	17	48
5	Badan Penanggulangan Bencana Daerah	21	14	35
6	Badan Perencanaan Pembangunan Daerah	21	14	35
7	Dinas Keluarga Berencana, Pemberdayaan Perempuan dan Perlindungan Anak	19	26	45
8	Dinas Kependudukan dan Pencatatan Sipil	15	7	22
9	Dinas Kesehatan	177	453	630
10	Dinas Ketahanan Pangan	12	4	16
11	Dinas Komunikasi dan Informatika	15	7	22
12	Dinas Lingkungan Hidup Daerah	24	15	39
13	Dinas Pekerjaan Umum dan Penataan Ruang	31	11	42
14	Dinas Pemberdayaan Masyarakat dan Desa	19	8	27
15	Dinas Kepemudaan, Olahraga dan Pariwisata	18	3	21
16	Dinas Penanaman Modal dan Pelayanan Satu Pintu	11	5	16
17	Dinas Pendidikan dan Kebudayaan	1 214	849	2 063
18	Dinas Perdagangan dan Perindustrian	29	16	45
19	Dinas Perhubungan	38	13	51
20	Dinas Perikanan	14	7	21

Lanjutan Tabel 2.3.2
Continued Table 2.3.2

	Dinas/Instansi Pemerintahan <i>Institution/Office</i>	Jenis Kelamin / Sex		Jumlah
		Laki-Laki	Perempuan	
		Male	Female	
(1)	(2)	(3)	(4)	
21	Dinas Perpustakaan dan Kearsipan	10	5	15
22	Dinas Pertanian	93	41	134
23	Dinas Perumahan, Permukiman dan Pertanahan	22	16	38
24	Dinas Sosial	17	10	27
25	Dinas Tenaga Kerja, Transmigrasi, Koperasi dan Usaha Mikro	36	16	52
26	Inspektorat	23	16	39
27	Kantor Kesatuan Bangsa dan Politik	11	1	12
28	Kecamatan Angsana	15	6	21
29	Kecamatan Batulicin	25	10	35
30	Kecamatan Karang Bintang	18	5	23
31	Kecamatan Kuranji	17	1	18
32	Kecamatan Kusan Hilir	32	17	49
33	Kecamatan Kusan Hulu	29	4	33
34	Kecamatan Mantewe	19	1	20
35	Kecamatan Satui	12	9	21
36	Kecamatan Simpang Empat	18	23	41
37	Kecamatan Sungai Loban	28	4	32
38	RSUD dr. H. Andi Abdurrahman Noor	73	114	187
39	Satuan Polisi Pamong Praja dan Damkar	49	9	58
40	Sekretariat DPRD	26	16	42
Jumlah 2 0 1 7		2 420	1 862	4 282

Sumber/Source : Badan Kepegawaian Daerah Kabupaten Tanah Bumbu/
Regional Employment Board of Tanah Bumbu Regency

Tabel 2.3.3 Jumlah Pegawai Negeri Sipil Menurut Pendidikan Tertinggi yang Ditamatkan dan Jenis Kelamin di Kabupaten Tanah Bumbu, 2017
Number of Civil Servants by Educational Attainment and Sex in Tanah Bumbu Regency, 2017

Pendidikan Terakhir <i>Educational Attainment</i>	Jenis Kelamin/ <i>Sex</i>		
	Laki-Laki <i>Male</i>	Perempuan <i>Female</i>	Jumlah <i>Total</i>
(1)	(2)	(3)	(4)
Sampai dengan SD <i>Up to Primary School</i>	1	-	1
SLTP/Sederajat <i>General/Vocational Junior High School</i>	45	10	55
SMA/Sederajat <i>General/Vocational Senior High School</i>	514	487	1 001
Diploma I.II <i>Diploma I.II</i>	18	26	44
Diploma III/Sarjana Muda <i>Diploma III/Bachelor</i>	128	254	382
Tingkat Sarjana/Doktor/Ph.d <i>University Graduates</i>	1 714	1 085	2 799
Jumlah/Total	2 420	1 862	4 282

Sumber/Source : Badan Kepegawaian Daerah Kabupaten Tanah Bumbu/ *Regional Employment Board of Tanah Bumbu Regency*

Tabel 2.3.4 Jumlah Pegawai Negeri Sipil Menurut Pendidikan Tertinggi yang Ditamatkan dan Jenis Kelamin di Kabupaten Tanah Bumbu, 2017
Number of Civil Servants by Educational Attainment and Sex in Tanah Bumbu Regency, 2017

Golongan Kepangkatan <i>Hierarchy</i>	Jenis Kelamin/Sex		
	Laki-Laki <i>Male</i>	Perempuan <i>Female</i>	Jumlah <i>Total</i>
(1)	(2)	(3)	(4)
I/A (Juru Muda)	1	-	1
I/B (Juru Muda Tingkat I)	5	-	5
I/C (Juru)	14	7	21
I/D (Juru Tingkat I)	15	-	15
Golongan I/Range I	35	7	42
II/A (Pengatur Muda)	126	66	192
II/B (Pengatur Muda Tingkat I)	151	96	247
II/C (Pengatur)	167	207	374
II/D (Pengatur Tingkat I)	85	217	302
Golongan II/Range II	529	586	1 115
III/A (Penata Muda)	318	493	811
III/B (Penata Muda Tingkat I)	279	354	633
III/C (Penata)	230	198	428
III/D (Penata Tingkat I)	235	110	345
Golongan III/Range III	1 062	1 155	2 217
IV/A (Pembina Muda)	684	103	787
IV/B (Pembina Muda Tingkat I)	87	10	97
IV/C (Pembina)	23	1	24
IV/D (Pembina Tingkat I)	-	-	-
Golongan IV/Range IV	794	114	908
Jumlah/Total	2 420	1 862	4 282

Sumber/Source : Badan Kepegawaian Daerah Kabupaten Tanah Bumbu/ Regional Employment Board of Tanah Bumbu Regency

Tabel 2.3.5 Struktur Organisasi Tata Kerja Pemerintah Daerah Kabupaten Tanah Bumbu, 2017
Organizational Structure of Government of Tanah Bumbu Regency, 2017

Institusi / Institution

(1)

I. ASISTEN

- 01. Asisten Bidang Pemerintahan dan Kesejahteraan Rakyat
- 02. Asisten Bidang Perekonomian dan Pembangunan
- 03. Asisten Bidang Administrasi Umum

II. STAFF AHLI

- 01. Bidang Hukum dan Politik
- 02. Bidang Pemerintahan
- 03. Bidang Pembangunan
- 04. Bidang Kemasyarakatan dan Sumber Daya Manusia
- 05. Bidang Ekonomi dan Keuangan

III. SEKRETARIAT

- 01. Sekretariat Daerah
 - a. Bagian Pemerintahan
 - b. Bagian Hubungan Masyarakat
 - c. Bagian Kesejahteraan Rakyat
 - d. Bagian Perekonomian
 - e. Bagian Pembangunan
 - f. Bagian Keuangan
 - g. Bagian Organisasi
 - h. Bagian Hukum
 - i. Bagian Umum dan Perlengkapan
 - 02. Sekretariat DPRD
 - 03. Sekretariat Dewan Pengurus KORPRI
-
-

Lanjutan tabel /

Continued table 2.3.5

IV. DINAS – DINAS

01. Dinas Pendidikan dan Kebudayaan
02. Dinas Kesehatan
03. Dinas Pekerjaan Umum Dan Penataan Ruang
04. Dinas Perumahan, Permukiman dan Pertanahan
05. Dinas Sosial
06. Dinas Kependudukan dan Catatan Sipil
07. Dinas Keluarga Berencana, Pemberdayaan Perempuan dan Perlindungan Anak
08. Dinas Ketahanan Pangan
09. Dinas Perikanan
10. Dinas Lingkungan Hidup
11. Dinas Pemberdayaan Masyarakat dan Desa
12. Dinas Perhubungan
13. Dinas Komunikasi dan Informatika
14. Dinas Tenaga Kerja, Transmigrasi, Koperasi, dan Usaha Mikro
15. Dinas Penanaman Modal dan Pelayanan Terpadu Satu Pintu
16. Dinas Kepemudaan, Olah Raga, dan Pariwisata
17. Dinas Perpustakaan dan Kearsipan
18. Dinas Pertanian
19. Dinas Perdagangan dan Perindustrian

V. LEMBAGA TEKNIS DAERAH

01. Badan Perencanaan Pembangunan Daerah
 02. Badan Pengelolaan Keuangan dan Aset Daerah
 03. Badan Pengelolaan Pajak dan Retribusi Daerah
 04. Badan Kepegawaian Daerah
-

GOVERNMENT

Lanjutan tabel /

Continued table 2.3.5

VI. KANTOR KECAMATAN / KELURAHAN

01. Kantor Kecamatan Kusan Hlir
02. Kantor Kecamatan Sei. Loban
03. Kantor Kecamatan Satui
04. Kantor Kecamatan Kusan Hulu
05. Kantor Kecamatan Batulicin
06. Kantor Kecamatan Simpang Empat
07. Kantor Kecamatan Kuranji
08. Kantor Kecamatan Mantewe
09. Kantor Kecamatan Karang Bintang
10. Kantor Kecamatan Angsana
11. Kantor Kelurahan Pagatan
12. Kantor Kelurahan Gunung Tinggi
13. Kantor Kelurahan Batulicin
14. Kantor Kelurahan Kampung Baru
15. Kantor Kelurahan Tungkaran Pangeran

Sumber/Source : Badan Kepegawaian Daerah Kabupaten Tanah Bumbu/ *Regional Employment Board of Tanah Bumbu Regency*

Tabel 2.3.6 Daftar Instansi Vertikal Pemerintah di Kabupaten Tanah Bumbu, 2017
Table Vertical Government Institution in Tanah Bumbu Regency, 2017

NAMA SATKER	
(1)	
KEJAKSAAN AGUNG	
1.	Kejaksaan Negeri Batulicin
KEMENTERIAN KEUANGAN	
2.	KPP Pratama Batulicin
KEMENTERIAN PERHUBUNGAN	
3.	Unit Pelabuhan Sebuku
4.	Unit Pelabuhan Sei Danau/Satui
KEMENTERIAN KESEHATAN	
5.	Lokalitbang P2B2
KEMENTERIAN AGAMA	
6.	Kantor Kemenag Agama Tanah Bumbu
7.	MIN Satiung
8.	MTsN Satui
9.	MtsN 1 Kusan Hilir
10.	MtsN 2 Kusan Hilir
11.	MAN Tanah Bumbu
BADAN PUSAT STATISTIK	
12.	BPS Kabupaten Tanah Bumbu
BADAN PERTANAHAN NASIONAL	
13.	Kantor Pertanahan Tanah Bumbu
KEPOLISIAN NEGARA RI	
14.	Polres Tanah Bumbu
KOMISI PEMILIHAN UMUM	
15.	KPU Tanah Bumbu

GOVERNMENT

Lanjutan Tabel / Table 2.1.15

MAHKAMAH AGUNG

- 16. Pengadilan Agama Batulicin
- 17. Pengadilan Negeri Batulicin

Sumber/Source : KPPN Kotabaru/ State Treasury Service Office of Kotabaru Regency

<https://tanahbumbukab.bps.go>

Tabel 2.3.7 Jumlah Pegawai Instansi Vertikal Pemerintah di Kabupaten Tanah Bumbu, 2017
The Number of Vertical Government Institution in Tanah Bumbu Regency, 2017

NAMA SATKER	Gol I		Gol II		Gol III		Gol IV	
	L	P	L	P	L	P	L	P
(1)	(2)	(3)	(4)	(5)	(6)	(7)	(8)	(9)
KEJAKSAAN AGUNG								
1. Kejaksaan Negeri Batulicin	-	-	3	-	12	2	1	-
KEMENTERIAN KEUANGAN								
2. KPP Pratama Batulicin	-	-	47	1	28	-	2	-
KEMENTERIAN PERHUBUNGAN								
3. Unit Pelabuhan Sebuku	-	-	5	2	10	-	-	-
4. Unit Pelabuhan Sei Danau/Satui	-	-	6	3	14	1	1	-
KEMENTERIAN KESEHATAN								
5. Lokalitbang P2B2	-	-	1	5	17	14	1	-
KEMENTERIAN AGAMA								
6. Kantor Kemenag Tanah Bumbu	-	1	7	4	40	3	5	2
7. MIN Satiung	-	-	-	-	-	-	-	-
8. MTsN Satui	-	-	2	1	6	2	3	2
9. MtsN 1 Kusan Hilir	-	-	3	-	8	7	1	2
10. MtsN 2 Kusan Hilir	-	-	1	2	2	-	3	-
11. MAN Tanah Bumbu	-	-	1	-	17	-	2	-
BADAN PUSAT STATISTIK								
12. BPS Kabupaten Tanah Bumbu	-	-	3	1	8	7	2	-
BADAN PERTANAHAN NASIONAL								
13. Kantor Pertanahan Tanah Bumbu	-	-	7	2	14	4	1	-

GOVERNMENT

Lanjutan tabel /
Continued table 2.1.14

KEPOLISIAN NEGARA RI									
14.	Polres Tanah Bumbu	-	-	418	24	52	2	5	-
KOMISI PEMILIHAN UMUM									
15.	KPU Tanah Bumbu	-	-	8	1	4	2	2	-
MAHKAMAH AGUNG									
16.	Pengadilan Agama Batulicin	-	-	-	-	14	5	1	1
17.	Pengadilan Negeri Batulicin	-	-	1	1	15	2	1	-

Sumber/Source : KPPN Kotabaru/ State Treasury Service Office of Kotabaru Regency



Kecamatan Satui lebih banyak jumlah penduduk laki-lakinya, sedangkan Kecamatan Simpang Empat lebih banyak jumlah penduduk perempuannya

JUMLAH PENDUDUK

KEPADATAN PENDUDUK

(JIWA)		(JIWA / KM ²)
53 143	KUSAN HILIR	183,88
23 710	SUNGAI LOBAN	61,76
64 861	SATUI	73,88
20 607	ANGSANA	105,16
22 033	KUSAN HULU	14,66
11 012	KURANJI	96,06
17 797	BATULICIN	131,67
20 108	KARANG BINTANG	99,84
88 638	SIMPANG EMPAT	302,02
21 284	MANTEWE	23,76



BAB 3

KEPENDUDUKAN DAN KETENAGAKERJAAN

<https://tanahbumbukab.bps.go>

PENJELASAN TEKNIS

1. Sumber utama data kependudukan adalah sensus penduduk yang dilaksanakan setiap sepuluh tahun sekali. Sensus penduduk telah dilaksanakan sebanyak enam kali sejak Indonesia merdeka, yaitu tahun 1961, 1971, 1980, 1990, 2000, dan 2010.

Di dalam sensus penduduk. pencacahan dilakukan terhadap seluruh penduduk yang berdomisili di wilayah teritorial Indonesia termasuk warga negara asing kecuali anggota korps diplomatik negara sahabat beserta keluarganya.

Metode pengumpulan data dalam sensus dilakukan dengan wawancara antara petugas sensus dengan responden dan juga melalui *e-census*. Pencatatan penduduk menggunakan konsep *usual residence*, yaitu konsep di mana penduduk biasa bertempat tinggal. Bagi penduduk yang bertempat tinggal tetap dicacah di mana mereka biasa tinggal. sedangkan untuk penduduk yang tidak bertempat tinggal tetap dicacah di tempat di mana mereka ditemukan petugas sensus pada malam 'Hari Sensus'. Termasuk penduduk yang tidak bertempat tinggal tetap adalah

TECHNICAL NOTES

1. *The main source of demographic data is population census, which is conducted every ten years. Population Census has been conducted six times since Indonesia's independence: 1961, 1971, 1980, 1990, 2000, and 2010.*

The population census enumerates all residents who domicile in the entire territory of Indonesia including foreign citizens except the diplomatic corps members and their families.

The method of data collection in a population census involves interviewing respondents and conducting e-census. Enumeration of the population uses the concept of "usual residence", which is the concept of "places where people usually live". De jure was applied to the permanent residents, while de facto was applied to non-permanent residents. The permanent residents were enumerated in place where they normally live, the non-permanent residents were enumerated where they were found by the enumerators, on the night of 'Census Date'. The non permanent residents include homeless people, ship crew, boat people, remote

tuna wisma, awak kapal berbendera Indonesia, penghuni perahu/rumah apung, masyarakat terpencil/terasing, dan pengungsi, Bagi mereka yang mempunyai tempat tinggal tetap dan sedang bepergian ke luar wilayah lebih dari enam bulan, tidak dicacah di tempat tinggalnya, tetapi dicacah di tempat tujuannya, Untuk tahun yang tidak dilaksanakan sensus penduduk, data kependudukan diperoleh dari hasil proyeksi penduduk. Proyeksi penduduk merupakan suatu perhitungan ilmiah yang didasarkan pada asumsi dari komponen-komponen perubahan penduduk, yaitu kelahiran, kematian, dan migrasi. Proyeksi penduduk Indonesia 2010–2035 menggunakan data dasar penduduk hasil SP2010.

area community, and internally displaced persons. Those who had permanent residence and had been travelling away from their home for six months or more were not enumerated in their permanent place, but in the place where they were during the census.

For the periods where the population census is not conducted, population projection is done to estimate population during those years. The population projection is an estimate based on the demographic components, such as birth, death, and migration. Indonesia's 2010–2035 population projection used the 2010 Population Census as the base population.

2. **Penduduk Indonesia** adalah semua orang yang berdomisili di wilayah teritorial Indonesia selama 6 bulan atau lebih dan atau mereka yang berdomisili kurang dari 6 bulan tetapi bertujuan menetap.
3. **Laju pertumbuhan penduduk** adalah angka yang menunjukkan persentase penambahan penduduk dalam jangka waktu tertentu.

2. **The population of Indonesia** are all residents of the entire territory of Indonesia who have stayed for six months or longer, and those who intended to stay more than six months even though their length of stay is less than six months.
3. **The growth rate of population** is the number that show percentage of population growth within a specified period.

4. **Kepadatan penduduk** adalah rasio banyaknya penduduk per kilometer persegi.
 5. **Rasio jenis kelamin** adalah perbandingan antara penduduk laki-laki dan penduduk perempuan pada suatu wilayah dan waktu tertentu. Biasanya dinyatakan dengan banyaknya penduduk laki-laki untuk 100 penduduk perempuan.
 6. **Distribusi penduduk** adalah pola persebaran penduduk di suatu wilayah, baik berdasarkan batas-batas geografis maupun berdasarkan batas-batas administrasi pemerintahan.
 7. **Komposisi penduduk** adalah pola persebaran penduduk menurut karakteristiknya, contoh: penduduk menurut kelompok umur, penduduk menurut jenis kelamin
 8. **Rumah tangga** adalah seseorang atau sekelompok orang yang mendiami sebagian atau seluruh bangunan fisik/sensus dan biasanya tinggal bersama serta pengelolaan makan dari satu dapur, Yang dimaksud makan dari satu dapur adalah jika pengurusan kebutuhan sehari-harinya dikelola bersama-sama menjadi satu.
4. **Population density** is ratio of population per square kilometer,
 5. **Sex ratio** is the ratio of males population to females population in a given area and time, usually expressed as the number of males for every 100 females.
 6. **Population distribution** is the pattern of population distribution in an area, either by geographic boundaries or by government administrative boundaries.
 7. **Population compotition** is the pattern of population distribution by its characteristics, example: population by age group, population by sex
 8. **Household** is an individual or group of people living in a physical/census building unit or part of it and usually commit on a common provision for food and other essentials of living. Common provision for food means one organising daily needs for all of household members.

POPULATION AND EMPLOYMENT

9. **Anggota rumah tangga** adalah semua orang yang biasanya bertempat tinggal di suatu rumah tangga, baik yang berada di rumah pada waktu pencacahan maupun yang sementara tidak ada.
10. **Rata-rata anggota rumah tangga** adalah angka yang menunjukkan rata-rata jumlah anggota rumah tangga per rumah tangga.
11. Istilah migrasi seumur hidup disebut bila provinsi tempat tinggal seseorang pada saat pencacahan berbeda dengan provinsi tempat lahirnya.
12. Istilah migrasi risen disebut bila provinsi tempat tinggal seseorang pada saat pencacahan berbeda dengan provinsi tempat tinggalnya 5 tahun yang lalu.
13. **Penduduk usia kerja** adalah penduduk yang berumur 15 tahun ke atas.
14. **Angkatan kerja** adalah penduduk usia kerja (15 tahun ke atas) yang bekerja. punya pekerjaan namun sementara tidak bekerja. dan pengangguran.
9. **Household member** are those who usually lives in a household regardless of their location at the time of enumeration.
10. **Average household size** is the average number of household members per household.
11. *Lifetime migration terminology if someone's Regency of residence at the time of enumeration was different from his/her Regency of birthplace.*
12. *Recent migration terminology if someone's Regency of residence at the time of enumeration was different from his/her Regency of residence 5 years ago.*
13. **Working age population** is persons of 15 years and over.
14. **Labor force or economically active** are persons of 15 years and over, who in the previous week were working, temporarily absent from work but having jobs, and unemployment.

15. **Bekerja** adalah kegiatan ekonomi yang dilakukan oleh seseorang dengan maksud memperoleh atau membantu memperoleh pendapatan atau keuntungan dan lamanya bekerja paling sedikit 1 jam secara terus menerus dalam seminggu yang lalu (termasuk pekerja keluarga tanpa upah yang membantu dalam suatu usaha/kegiatan ekonomi),
15. **Working** is economic activity conducted by a person and intended to earn income by doing work or helping to do work at least one hour continuously during the reference week (including unpaid family worker/s for any economic activity).
16. **Jumlah jam kerja seluruhnya** adalah jumlah jam kerja yang digunakan untuk bekerja (tidak termasuk jam kerja istirahat resmi dan jam kerja yang digunakan untuk hal-hal di luar pekerjaan).
16. **Total working hours** is the total hours spent by an employee to perform all jobs (excluding the time used for other activities which are not classified as work).
17. **Lapangan usaha** adalah bidang kegiatan dari pekerjaan/tempat bekerja di mana seseorang bekerja, Klasifikasi lapangan usaha mengikuti Klasifikasi Baku Lapangan Usaha Indonesia (KBLI) dalam 1 digit.
17. **Industry** is field of a person's activity or establishment. The classification of industries follows the Indonesia Standard Industrial Classification (KBLI) in one digit.
18. **Status pekerjaan** adalah kedudukan seseorang dalam unit usaha/kegiatan dalam melakukan pekerjaan,
18. **Employment status** is the status of a person at his place of work or establishment where he was employed.
19. **Berusaha sendiri tanpa dibantu orang lain** adalah bekerja atau berusaha dengan menanggung
19. **Own-account worker** is a person who works at his own risk without assisted by paid per mount worker

POPULATION AND EMPLOYMENT

risiko secara ekonomis, yaitu dengan tidak kembalinya ongkos produksi yang telah dikeluarkan dalam rangka usahanya tersebut. serta tidak menggunakan pekerja dibayar maupun pekerja tak dibayar, termasuk yang sifat pekerjaannya memerlukan teknologi atau keahlian khusus.

or unpaid worker include technical job or skill job.

20. **Berusaha dibantu buruh tidak tetap/buruh tidak dibayar** adalah bekerja atau berusaha atas risiko sendiri, dan menggunakan buruh/pekerja tak dibayar dan atau buruh/pekerja tidak tetap.

20. ***Employer assisted by temporary workers/unpaid worker*** is a person who works at his own risk and assisted by temporary worker/unpaid worker.

21. **Berusaha dibantu buruh tetap/buruh dibayar** adalah berusaha atas risiko sendiri dan mempekerjakan paling sedikit satu orang buruh/pekerja tetap yang dibayar.

21. ***Employer assisted by permanent workers/paid workers*** is a person who does his business at her/his own risk at least one assisted by paid permanent worker.

22. **Buruh/karyawan/pegawai** adalah seseorang yang bekerja pada orang lain atau instansi/kantor/perusahaan secara tetap dengan menerima upah/gaji baik berupa uang maupun barang. Buruh yang tidak mempunyai majikan tetap. tidak digolongkan sebagai buruh/karyawan, tetapi sebagai pekerja bebas. Seseorang dianggap memiliki majikan tetap jika memiliki

22. ***Employee*** is a person who work permanently for other people or institution/office/ company and gains some money/cash or goods as wage/salary. Labor who have no permanent employer is not categorized as a laborer/worker/employee but casual worker. A laborers in general is considered to have a permanent employer if he has the same

1 (satu) majikan (orang/rumah tangga) yang sama dalam sebulan terakhir, khusus pada sektor bangunan batasannya tiga bulan. Apabila majikannya instansi/lembaga, boleh lebih dari satu.

employer during the past month. particularly for building construction sector is 3 months. If the employer is an institution, more than 1 (one) employer is allowed.

23. **Pekerja bebas** adalah seseorang yang bekerja pada orang lain/majikan/institusi yang tidak tetap (lebih dari 1 majikan dalam sebulan terakhir) di usaha pertanian baik berupa usaha rumah tangga maupun bukan usaha rumah tangga, ataupun di nonpertanian atas dasar balas jasa dengan menerima upah atau imbalan baik berupa uang maupun barang, dan baik dengan sistem pembayaran harian maupun borongan

23. **Casual employee** is a person who does not work permanently for other people/employer/ institution (more than 1 employer during the last 1 month) in agricultural sector, either home industry or not home industry, or in non-agricultural sector based on remuneration paid with money or goods, and based on daily or contact payment system.

24. **Pekerja tak dibayar** adalah seseorang yang bekerja membantu usaha untuk memperoleh penghasilan/keuntungan yang dilakukan oleh salah seorang anggota rumah tangga atau bukan anggota rumah tangga tanpa mendapat upah/gaji baik berupa uang maupun barang.

24. **Unpaid worker** is a person who intended to work without pay, either with money or good, in an establishment run by other members of the family, relative or neighbour.

ULASAN

DESCRIPTION

3.1 Penduduk

Berdasarkan hasil Sensus Penduduk tahun 2010, jumlah penduduk Kabupaten Tanah Bumbu sebanyak 269 581 jiwa yang tersebar di 10 (sepuluh) kecamatan. Konsentrasi penduduk berada di Kecamatan Simpang Empat, Satui dan Kusan Hilir, Tahun 2017 berdasarkan hasil proyeksi penduduk, jumlah penduduk Kabupaten Tanah Bumbu mencapai 343 193 atau naik sekitar 4,95%

3.2 Ketenagakerjaan

Tenaga kerja adalah modal bagi geraknya roda pembangunan. Jumlah dan komposisi tenaga kerja akan terus mengalami perubahan seiring dengan berlangsungnya proses demografi. Dinas Sosial Tenaga Kerja dan Transmigrasi Kab. Tanah Bumbu mencatat pada tahun 2017 sebanyak 2 067 pencari kerja yang terdaftar di Dinas Sosial Tenaga Kerja dan Transmigrasi. Sebanyak 1 441 orang telah mendapatkan penempatan kerja.

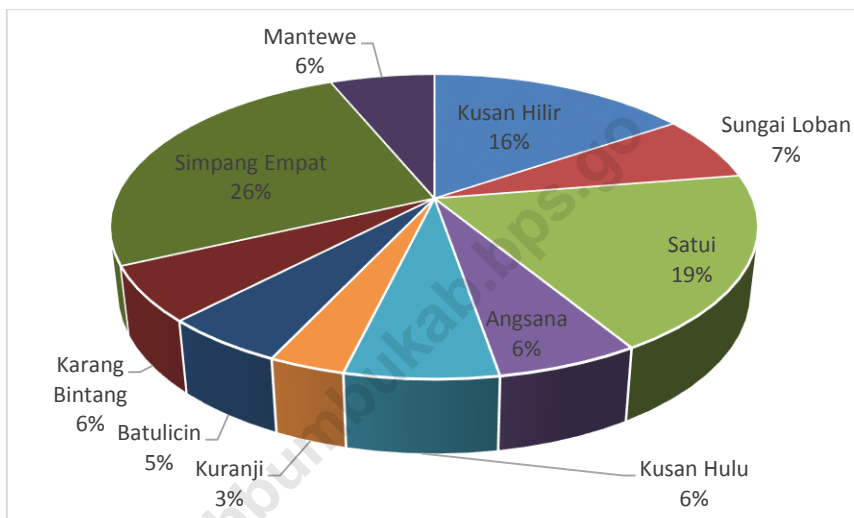
3.1 Population

Based on the result of Population Census 2010, total of Tanah Bumbu population was 269,581 persons, distributed in 10 Subdistricts. High density population was being concentrated in Simpang Empat, Satui and Kusan Hilir Subdistrict. In 2017 based on the results of population projections, the population of Tanah Bumbu Regency reached 343,193, rise about 4.95%.

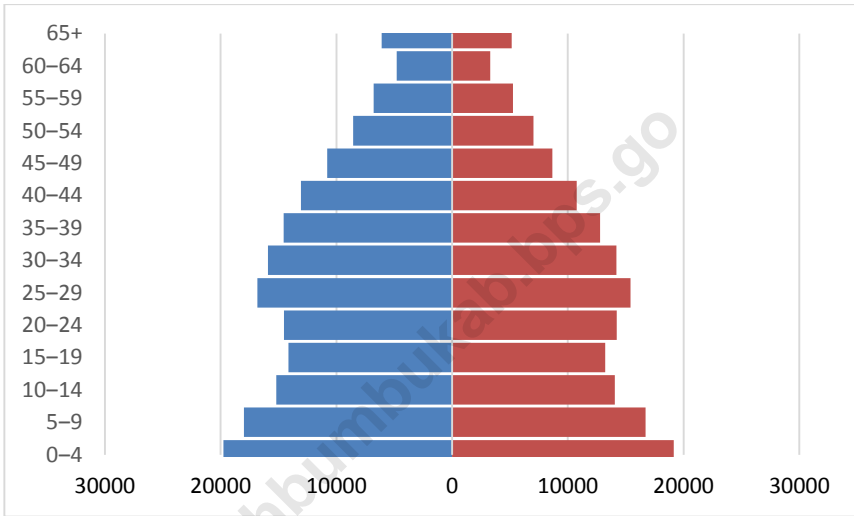
3.2 Employment

Labor is capital for construction of wheel motion. The number and composition of the labor force will continue to undergo changes along with the demographic Social Service manpower and transmigration Kab. Tanah Bumbu noted in 2017 as much as 2,067 job seekers were registered in the Social Manpower and Transmigration Service. A total of 1,441 people have been getting work placements.

Gambar 4 Persebaran Penduduk Menurut Kecamatan, 2017
Picture Distribution of Population by Subdistrict, 2017



Gambar 5 Piramida Penduduk Kabupaten Tanah Bumbu, 2017
Picture Distribution of Population by Age Group, 2017



3.1 KEPENDUDUKAN/*POPULATION*

Tabel 3.1.1 Jumlah Penduduk dan Laju Pertumbuhan Penduduk Menurut Kecamatan di Kabupaten Tanah Bumbu, 2017
Table Population and Population Growth Rate by Subdistrict in Tanah Bumbu Regency, 2017

Kecamatan Subdistrict	Jumlah Penduduk Population			Laju Pertumbuhan Penduduk per Tahun Annual Population Growth Rate (%)	
	2010	2016	2017	2010- 2017	2016- 2017
(1)	(2)	(3)	(4)	(5)	(6)
1 Kusan Hilir	42 681	51 927	53 143	3,18	2.34
2 Sungai Loban	19 007	23 158	23 710	3,21	2.38
3 Satui	49 689	62 973	64 861	3,88	3.00
4 Angsana	16 462	20 120	20 607	3,26	2.42
5 Kusan Hulu	17 878	21 553	22 033	3,03	2.23
6 Kuranji	8 792	10 748	11 012	3,27	2.46
7 Batulicin	13 966	17 334	17 797	3,52	2.67
8 Karang Bintang	16 007	19 617	20 108	3,31	2.50
9 Simpang Empat	68 042	86 094	88 638	3,85	2.96
10 Mantewe	17 057	20 790	21 284	3,21	2.38
Tanah Bumbu	269 581	334 313	343 193	4,95	2,66

Sumber/Sorce: Proyeksi Penduduk Indonesia 2010–2035 / *Indonesia Population Projection 2010–2035*

Tabel 3.1.2 Jumlah Penduduk dan Rasio Jenis Kelamin Menurut Kecamatan di Kabupaten Tanah Bumbu, 2017
Table Population and Sex Ratio by Subdistrict in Tanah Bumbu Regency, 2017

	Kecamatan <i>Subdistrict</i>	Jenis Kelamin <i>Sex</i>			Rasio Jenis Kelamin <i>Sex Ratio</i>
		Laki-Laki <i>Male</i>	Perempuan <i>Female</i>	Jumlah <i>Total</i>	
	(1)	(2)	(3)	(4)	(5)
1	Kusan Hilir	27 478	25 665	53 143	107,06
2	Sungai Loban	12 504	11 206	23 710	111,58
3	Satui	35 027	29 834	64 861	117,41
4	Angsana	10 986	9 621	20 607	114,19
5	Kusan Hulu	11 746	10 287	22 033	114,18
6	Kuranji	5 871	5 141	11 012	114,20
7	Batulicin	9 361	8 436	17 797	110,96
8	Karang Bintang	10 822	9 286	20 108	116,54
9	Simpang Empat	43 610	45 028	88 638	96,85
10	Mantewe	11 485	9 799	21 284	117,21
	Tanah Bumbu	178 890	164 303	343 193	108,88
	2 0 1 6	174 308	160 006	334 314	108,74

Sumber/Source: Proyeksi Penduduk Indonesia 2010–2035 / *Indonesia Population Projection 2010–2035*

Tabel 3.1.3 Distribusi dan Kepadatan Penduduk Menurut Kecamatan di Kabupaten Tanah Bumbu, 2017
Table *Population Distribution and Density by Subdistrict in Tanah Bumbu Regency, 2017*

	Kecamatan <i>Subdistrict</i>	Persentase Penduduk <i>Percentage of Total Population</i>	Kepadatan Penduduk per km ² <i>Population Density per sq.km</i>
	(1)	(2)	(3)
1	Kusan Hilir	15,5	183,88
2	Sungai Loban	6,9	61,76
3	Satui	18,8	73,88
4	Angsana	6,0	105,16
5	Kusan Hulu	6,4	14,66
6	Kuranji	3,2	96,06
7	Batulicin	5,2	131,67
8	Karang Bintang	5,9	99,84
9	Simpang Empat	25,8	302,02
10	Mantewe	6,2	23,76
	Tanah Bumbu	100,00	70,18

Sumber/Source: Proyeksi Penduduk Indonesia 2010–2035 / Indonesia Population Projection 2010–2035

Tabel 3.1.4 Jumlah Penduduk Menurut Kelompok Umur dan Jenis Kelamin di Kabupaten Tanah Bumbu, 2017
Table **Population by Age Group and Sex in Tanah Bumbu Regency, 2017**

Kelompok Umur <i>Age Group</i>	Jenis Kelamin/Sex		
	Laki-Laki <i>Male</i>	Perempuan <i>Female</i>	Jumlah <i>Total</i>
(1)	(2)	(3)	(4)
0-4	19 766	19 235	39 001
5-9	17 982	17 310	35 292
10-14	15 177	14 493	29 670
15-19	14 129	13 534	27 663
20-24	14 513	14 428	28 941
25-29	16 821	15 609	32 430
30-34	15 921	14 357	30 278
35-39	14 547	13 075	27 622
40-44	13 050	11 111	24 161
45-49	10 780	9 090	19 870
50-54	8 547	7 445	15 992
55-59	6 779	5 641	12 420
60-64	4 794	3 572	8 366
65+	6 084	5 403	11 487
Jumlah/Total	178 890	164 303	343 193
2 0 1 6	174 308	160 006	334 314

Sumber/Sorce: Proyeksi Penduduk Indonesia 2010-2035 / *Indonesia Population Projection 2010-2035*

Tabel 3.1.5 Indeks Pembangunan Manusia dan Komponennya di Kabupaten Tanah Bumbu, 2017
Human Development Index and Its Components in Tanah Bumbu Regency, 2017

Indikator	2013	2014	2015	2016	2017	Satuan / Unit
(1)	(2)	(3)	(4)	(5)	(6)	(7)
1. Angka Harapan Hidup	68,81	68,84	69,19	69,19	69,44	Tahun
2. Harapan Lama Sekolah (EYS)	10,95	11,20	11,42	11,53	12,00	Persen
3. Rata2 Lama Sekolah (Mean Year School)	7,21	7,26	7,38	7,66	7,67	Tahun
4. Pengeluaran Perkapita disesuaikan	10 628	10 697	10 781	11 006	11 244	Ribu rupiah ppp
5. IPM	66,51	66,94	67,58	68,28	69,12	-
6. Peringkat IPM						
a. Dalam Provinsi	4	5	5	4	4	-
b. Nasional						

Sumber/Source: Badan Pusat Statistik Kabupaten Tanah Bumbu/ Statistics of Tanah Bumbu Regency

Tabel 3.1.6 Jumlah Dokumen Kependudukan yang Diterbitkan Menurut Jenisnya 2017
Table Number of Civil Document that Issued by Its Kind, 2017

Bulan	KTP	KK
(1)	(2)	(3)
Januari / January	-	2 187
Februari / February		2 007
Maret / March	0	2 464
April / April	0	2 101
Mei / May	1 710	2 564
Juni / June	662	1 553
Juli / July	1 435	2 828
Agustus / August	1 102	2 614
September / September	995	2 318
Oktober / October	3 812	3 169
November / November	3 267	3 897
Desember / December	1 937	2 999
Tanah Bumbu	14 920	30 701

Sumber/Source: Dinas Kependudukan dan Catatan Sipil Kab. Tanah Bumbu/ Population an Civil Registration Office of Tanah Bumbu Regency

Tabel 3.1.7 Jumlah Dokumen Kependudukan yang Diterbitkan Menurut Jenisnya 2017
Table *Number of Civil Document that Issued by Its Kind, 2017*

Bulan	Kelahiran / Birth	Kematian / Dead	Perkawinan / Marriage	Perceraian / Divorce	Pengesahan Anak
(1)	(2)	(3)	(4)	(5)	(6)
Januari / January	922	295	9	-	1
Februari / February	931	301	7	-	1
Maret / March	1 172	44	9	-	4
April / April	975	48	3	-	1
Mei / May	1 393	57	12	1	2
Juni / June	1 144	33	3	-	2
Juli / July	18 784	54	95	-	1
Agustus / August	29 476	69	281	-	6
September / September	3 860	55	849	-	2
Oktober / October	1 402	60	182	-	2
November / November	1 134	69	15	-	1
Desember / December	1 028	49	8	-	12
Tanah Bumbu	62 221	1 134	1 473	1	35

Sumber/Source: Dinas Kependudukan dan Catatan Sipil Kab. Tanah Bumbu/ Population and Civil Registration Office of Tanah Bumbu Regency

3.2 KETENAGAKERJAAN/ EMPLOYMENT

Tabel 3.2.1 Jumlah Penduduk Berumur 15 Tahun Keatas Menurut Jenis Kegiatan Selama Seminggu yang Lalu dan Jenis Kelamin di Kabupaten Tanah Bumbu, 2017
Population Aged 15 Years and Over by Type of Activity During The Previous Week and Sex in Tanah Bumbu Regency, 2017

Kegiatan Utama <i>Main Activity</i>	Jenis Kelamin/Sex		
	Laki-laki <i>Male</i>	Perempuan <i>Female</i>	Jumlah <i>Total</i>
(1)	(2)	(3)	(4)
Angkatan Kerja/Economically Active	106 597	55 270	161 867
Bekerja/Working	99 068	52 233	151 301
Pengangguran Terbuka/Unemployment	7 529	3 037	10 566
Bukan Angkatan Kerja Economically Inactive	20 457	58 237	78 694
Sekolah/Attending School	11 722	9 614	21 336
Mengurus Rumah Tangga/Housekeeping	2 368	46 429	48 797
Lainnya/Others	6 367	2 194	8 561
Jumlah/Total	127 054	113 507	240 561
Tingkat Partisipasi Angkatan Kerja Economically Active Participation Rate	83.90	48.69	67.29
Tingkat Pengangguran/Unemployment Rate	7.06	5.49	6.53

Sumber/Source: Survei Angkatan Kerja Nasional Agustus/ August National Labor Force Survey

Tabel 3.2.2 Jumlah Penduduk Berumur 15 Tahun Ke Atas Menurut Pendidikan Tertinggi yang Ditamatkan dan Jenis Kegiatan Selama Seminggu yang Lalu di Kabupaten Tanah Bumbu, 2017
Population Aged 15 Years and Over by Educational Attainment and Type of Activity During The Previous Week in Tanah Bumbu Regency, 2017

Pendidikan Tertinggi yang Ditamatkan <i>Educational Attainment</i>	Angkatan Kerja/ <i>Economically Active</i>			Bukan Angkatan Kerja <i>Economically Inactive</i>
	Bekerja <i>Working</i>	Pengangguran Terbuka <i>Unemployment</i>	Jumlah Total	
(1)	(2)	(3)	(4)	(5)
Tidak/Belum Pernah Sekolah <i>No Schooling</i>	-	-	-	-
Tidak/Belum Tamat SD <i>Not Yet Completed Primary School</i>	29051	1063	30114	18503
Sekolah Dasar/ <i>Primary School</i>	40845	1859	42704	20610
Sekolah Menengah Pertama/ <i>Junior High School</i>	28905	2043	30948	26815
Sekolah Menengah Atas/ <i>Senior High School</i>	26635	2179	28814	8746
Sekolah Menengah Atas Kejuruan/ <i>Vacational Senior High School</i>	10706	1897	12603	2189
Diploma I/II/III/Akademi <i>Diploma I/II/III/Academy</i>	4008	518	4526	560
Universitas/ <i>University</i>	11151	1007	12158	18503
Jumlah/Total	151 301	10 566	161 867	78 694

Sumber/Source: Survei Angkatan Kerja Nasional Agustus/ August National Labor Force Survey

Tabel 3.2.3 Jumlah Penduduk Berumur 15 Tahun Keatas yang Bekerja Selama Seminggu yang Lalu Menurut Kelompok Umur dan Jenis Kelamin di Kabupaten Tanah Bumbu, 2017
Population Aged 15 Years and Over Who Worked During the Previous Week by Age Group and Sex in Tanah Bumbu Regency, 2017

Kelompok Umur <i>Age Group</i>	Jenis Kelamin/Sex		Jumlah <i>Total</i>
	Laki-laki <i>Male</i>	Perempuan <i>Female</i>	
(1)	(2)	(3)	(4)
15-24	14 511	6 768	21 279
25-30	11 738	9 426	21 164
31-34	12 570	5 784	18 354
35-44	32 144	15 121	47 265
45-54	18 486	8 065	26 551
55-59	6 530	5 157	11 687
60-64	3 089	1 912	5 001
65+	2 571	1 618	4 189
Jumlah/Total	99 068	52 233	151 301

Sumber/Source: Survei Angkatan Kerja Nasional Agustus/ August National Labor Force Survey

Tabel 3.2.4 Jumlah Penduduk Berumur 15 Tahun Keatas yang Bekerja Selama Seminggu yang Lalu Menurut Kelompok Umur dan Jenis Kelamin di Kabupaten Tanah Bumbu, 2017
Population Aged 15 Years and Over Who Worked During the Previous Week by Age Group and Sex in Tanah Bumbu Regency, 2017

Lapangan Pekerjaan Utama ¹ Main Industry ¹	Jenis Kelamin/Sex		
	Laki-laki Male	Perempuan Female	Jumlah Total
(1)	(2)	(3)	(4)
1	30 948	13 602	44 550
2	16 295	664	16 959
3	7 402	5 557	12 959
4	473	-	473
5	7 781	-	7 781
6	14 270	17 328	31 598
7	6 599	477	7 076
8	3 248	1 208	4 456
9	12 052	13 397	25 449
Jumlah/Total	99 068	52 233	151 301

Keterangan/Note:
¹ 1 Pertanian, Kehutanan, Perburuan, dan Perikanan/Agriculture, Forestry, Hunting, and Fisheries
 2 Pertambangan dan Penggalian/Mining and Quarrying
 3 Industri Pengolahan/Manufacturing Industry
 4 Listrik, Gas, dan Air/Electricity, Gas, and Water
 5 Bangunan/Construction
 6 Perdagangan Besar, Eceran, Rumah Makan, dan Hotel/Wholesale Trade, Retail Trade, Restaurants, and Hotels
 7 Angkutan, Pergudangan, dan Komunikasi/Transportation, Warehousing, and Communication
 8 Keuangan, Asuransi, Usaha Persewaan Bangunan, Tanah, dan Jasa Perusahaan/Financial, Insurance, Real Estate, and Business Services
 and Business Service
 9 Jasa Kemasyarakatan, Sosial, dan Perorangan/Community, Social, and Personal Services

Sumber/Source: Survei Angkatan Kerja Nasional Agustus/ August National Labor Force Survey

Tabel 3.2.5 Jumlah Penduduk Berumur 15 Tahun Keatas yang Bekerja Selama Seminggu yang Lalu Menurut Kelompok Umur dan Jenis Kelamin di Kabupaten Tanah Bumbu, 2017
Population Aged 15 Years and Over Who Worked During the Previous Week by Age Group and Sex in Tanah Bumbu Regency, 2017

Jumlah Jam Kerja Seluruhnya (jam)/ <i>Total Working Hours (hours)</i>	Jenis Kelamin/Sex		
	Laki-laki <i>Male</i>	Perempuan <i>Female</i>	Jumlah <i>Total</i>
(1)	(2)	(3)	(4)
0 ¹	3 915	1 615	5 530
1-14	4 205	9 959	14 164
15-24	6 425	7 266	13 691
25-34	9 177	6 141	15 318
35-40	11 961	6 040	18 001
41+	63 385	21 212	84 597
Jumlah/Total	99 068	52 233	151 301

Keterangan/Note: ¹ Sementara tidak bekerja/*Temporarily out of work*

Sumber/Source: Survei Angkatan Kerja Nasional Agustus/ *August National Labor Force Survey*

Tabel 3.2.6 Jumlah Penduduk Berumur 15 Tahun Keatas yang Bekerja Selama Seminggu yang Lalu Menurut Kelompok Umur dan Jenis Kelamin di Kabupaten Tanah Bumbu, 2017
Table *Population Aged 15 Years and Over Who Worked During the Previous Week by Age Group and Sex in Tanah Bumbu Regency, 2017*

Jumlah Jam Kerja Pada Pekerjaan Utama (jam) <i>Number of Working Hours on Main Industry (hours)</i>	Jenis Kelamin/Sex		
	Laki-laki <i>Male</i>	Perempuan <i>Female</i>	Jumlah <i>Total</i>
(1)	(2)	(3)	(4)
0 ¹	3 915	1 615	5 530
1-14	4 693	10 162	14 855
15-24	8 168	7 642	15 810
25-34	9 845	6 838	16 683
35-40	13 226	7 035	20 261
41+	59 221	18 941	78 162
Jumlah/Total	99 068	52 233	151 301

Keterangan/Note: ¹ Sementara tidak bekerja/Temporarily out of work

Sumber/Source: Survei Angkatan Kerja Nasional Agustus/ August National Labor Force Survey

Tabel 3.2.7 Jumlah Penduduk Berumur 15 Tahun Ke Atas yang Bekerja Selama Seminggu yang Lalu Menurut Status Pekerjaan Utama dan Jenis Kelamin di Kabupaten Tanah Bumbu, 2017
Population Aged 15 Years and Over Who Worked During the Previous Week by Main Employment Status and Sex in Tanah Bumbu Regency, 2017

Status Pekerjaan Utama <i>Main Employment Status</i>	Jenis Kelamin/Sex		Jumlah <i>Total</i>
	Laki-laki <i>Male</i>	Perempuan <i>Female</i>	
(1)	(2)	(3)	(4)
Berusaha sendiri <i>Own account worker</i>	22 531	14 616	37 147
Berusaha dibantu buruh tidak tetap/buruh tak dibayar <i>Employer assisted by temporary worker/unpaid worker</i>	8 520	3 974	12 494
Berusaha dibantu buruh tetap/buruh dibayar <i>Employer assisted by permanent worker/paid worker</i>	4 542	911	5 453
Buruh/Karyawan/Pegawai <i>Regular employee</i>	54 236	20 885	75 121
Pekerja bebas <i>Casual employee</i>	5 092	1 259	6 351
Pekerja keluarga/tak dibayar <i>Family worker/unpaid worker</i>	4 147	10 588	14 735
Jumlah/Total	99 068	52 233	151 301

Sumber/Source: Survei Angkatan Kerja Nasional Agustus/ August National Labor Force Survey

Tabel 3.2.8 Lowongan Kerja yang Terdaftar Menurut Tingkat Pendidikan dan Jenis Kelamin, 2017
Registered Job Vacancies by Education Level and Sex, 2017

Tingkat Pendidikan / <i>Education Level</i>	Laki-Laki / <i>Male</i>	Perempuan / <i>Female</i>	Jumlah / <i>Total</i>
(1)	(2)	(3)	(4)
Tidak/Belum Tamat SD <i>Not Yet Completed Primary School</i>	70	6	76
Sekolah Dasar/ <i>Primary School</i>	48	6	54
Sekolah Menengah Pertama <i>Junior High School</i>	55	4	59
Sekolah Menengah Atas <i>Senior High School</i>	1 970	358	2 328
Diploma I/II/ <i>Diploma I/II</i>	-	-	-
Diploma III/ <i>Diploma III</i>	30	165	195
Strata 1/ <i>Undergraduate</i>	149	125	274
Strata 2/ <i>Postgraduate</i>	4	3	7
Jumlah / <i>Total</i>	228	143	371
2 0 1 6	228	143	371
2 0 1 5	331	269	600
2 0 1 4	97	51	148
2 0 1 3	611	280	891
2 0 1 2	225	193	416
2 0 1 1	104	37	141
2 0 1 0	356	226	582

Sumber/ *Source*: Dinas Tenaga Kerja, Transmigrasi, Koperasi dan Usaha Mikro Kab, Tanah Bumbu/
Manpower, Transmigration, Cooperation dan Micro Labor Service of Tanah Bumbu Regency

Tabel 3.2.9 Penempatan Pencari Kerja yang Terdaftar Menurut Tingkat Pendidikan dan Jenis Kelamin, 2017
Placement of Registered Job Applicant by Level of Education and Sex, 2017

Tingkat Pendidikan / Education Level	Laki-Laki / Male	Perempuan / Female	Jumlah / Total
(1)	(2)	(3)	(4)
Tidak/Belum Tamat SD <i>Not Yet Completed Primary School</i>	30	6	30
Sekolah Dasar/ <i>Primary School</i>	33	6	33
Sekolah Menengah Pertama <i>Junior High School</i>	55	4	55
Sekolah Menengah Atas <i>Senior High School</i>	515	316	515
Diploma I/II/ <i>Diploma I/II</i>	-	-	-
Diploma III/ <i>Diploma III</i>	30	165	30
Strata 1/ <i>Undergraduate</i>	149	125	149
Strata 2/ <i>Postgraduate</i>	4	3	4
Jumlah / Total	816	625	1.441
2016	574	351	925
2015	382	272	654
2014	95	53	148
2013	717	356	1 073
2012	225	193	416
2011	343	103	446
2010	401	419	870

Sumber/ Source: Dinas Tenaga Kerja, Transmigrasi, Koperasi dan Usaha Mikro Kab, Tanah Bumbu
 Manpower, Transmigration, Cooperation dan Micro Labor Service of Tanah Bumbu Regency

Tabel 3.2.10 Pencari Kerja yang Terdaftar Menurut Tingkat Pendidikan dan Jenis Kelamin, 2017
Table Placement of Registered Job Applicant by Level of Education and Sex, 2017

Tingkat Pendidikan / Education Level	Laki-Laki / Male	Perempuan / Female	Jumlah / Total
(1)	(2)	(3)	(4)
Tidak/Belum Tamat SD <i>Not Yet Completed Primary School</i>	38	6	44
Sekolah Dasar/ <i>Primary School</i>	33	6	39
Sekolah Menengah Pertama <i>Junior High School</i>	65	4	69
Sekolah Menengah Atas <i>Senior High School</i>	939	357	1.296
Diploma I/II/ <i>Diploma I/II</i>	-	-	-
Diploma III/ <i>Diploma III</i>	45	214	259
Strata 1/ <i>Undergraduate</i>	198	155	353
Strata 2/ <i>Postgraduate</i>	4	3	7
Jumlah / Total	1 322	745	2 067
2 0 1 6	933	759	1 694
2 0 1 5	970	432	1 402
2 0 1 4	892	593	1 485
2 0 1 3	2 507	1 275	3 782
2 0 1 2	1 071	243	1 314
2 0 1 1	1 107	373	1 480
2 0 1 0	1 321	937	2 258

Keterangan/Note: ** Data sudah digabung dengan Sekolah Menengah Atas

Sumber/ Source: Dinas Tenaga Kerja, Transmigrasi, Koperasi dan Usaha Mikro Kab. Tanah Bumbu

Manpower. Transmigration. Cooperation dan Micro Labor Service of Tanah Bumbu Regency

Tabel 3.2.11 Tenaga Kerja yang Mendapat Pelatihan Kewirausahaan, 2017
Table The Number of Labors Who Had Received Entrepreneurship Training, 2017

No	Kecamatan/ Subdistrict	Pendaftar Pelatihan Perusahaan/ Registrant of Corporate Training	Tenaga Kerja yang Dilatih/ Trained Workers
(1)	(2)	(3)	(4)
1	Kusan Hilir	25	25
2	Sungai Loban	-	-
3	Satui	30	30
4	Angsana	-	-
5	Kusan Hulu	-	-
6	Kuranji	-	-
7	Batulicin	30	30
8	Karang Bintang	-	-
9	Simpang Empat	-	-
10	Mantewe	-	-
Jumlah/ Total		85	85
2016		-	10
2015		-	80
2014		60	40

Sumber/ Source: Dinas Tenaga Kerja, Transmigrasi, Koperasi dan Usaha Mikro Kab, Tanah Bumbu
 Manpower, Transmigration, Cooperation dan Micro Labor Service of Tanah Bumbu Regency

Tabel 3.2.12 Rata-rata Kebutuhan Hidup Minimum (KHM) Pekerja, 2017
Table The Average Minimum Necessary Life of Workers, 2017

Bulan / Month	Kebutuhan Hidup Minimum (KHM) / Minimum Necessary of Life (rupiah/bulan)
(1)	(2)
Januari / January	2 145 619
Februari / February	2 153 244
Maret / March	2 156 645
April / April	2 164 270
Mei / May	2 160 868
Juni / June	2 170 545
Juli / July	2 170 545
Agustus / August	2 171 132
September / September	2 173 126
Oktober / October	2 175 237
November / November	2 176 410
Desember / December	2 181 337
Desember 2016	2 163 819
Desember 2015	2 034 259
Desember 2014	1 917 548
Desember 2013	1 646 461
Desember 2012	1 639 563

Sumber/ Source: Dinas Tenaga Kerja, Transmigrasi, Koperasi dan Usaha Mikro Kab, Tanah Bumbu
 Manpower, Transmigration, Cooperation dan Micro Labor Service of Tanah Bumbu Regency

<https://tanahbumbukab.bps.go>



APM



APK



Jika **APM bernilai 100**, berarti seluruh anak usia sekolah dapat bersekolah tepat waktu. Jika nilai **APK mendekati atau lebih dari 100 persen** menunjukkan bahwa ada penduduk yang sekolah belum mencukupi umur dan atau melebihi umur yang seharusnya.

2

Rumah sakit

14

Puskesmas

32

Klinik/Balkes

1

Rumah bersalin

196

Posyandu

128

Polindes

Jumlah Fasilitas Kesehatan



Jenis kejahatan yang berkaitan dengan **UU Kesehatan** tercatat sebanyak **101 kasus (dilaporkan)** dan **67 kasus (diselesaikan)** dan merupakan jenis kejahatan yang paling banyak di Kabupaten Tanah Bumbu.

Jenis PMKS **Fakir Miskin** terhitung paling banyak di Kabupaten Tanah Bumbu dengan jumlah 39.708 jiwa.



PERSENTASE PENDUDUK MISKIN DI KABUPATEN TANAH BUMBU
2011 - 2017



BAB 4

SOSIAL

<https://tanahbumbukab.bps.go>

PENJELASAN TEKNIS

1. **Tidak/belum pernah sekolah** adalah mereka yang tidak pernah atau belum pernah terdaftar dan tidak pernah atau belum pernah aktif mengikuti pendidikan di suatu jenjang pendidikan formal. Termasuk juga yang tamat/belum tamat taman kanak-kanak tetapi tidak melanjutkan ke sekolah dasar.
2. **Masih bersekolah** adalah mereka yang terdaftar dan aktif mengikuti pendidikan formal dan nonformal (Paket A, B, atau C), baik pendidikan dasar, menengah maupun pendidikan tinggi, Bagi mahasiswa yang sedang cuti dianggap masih bersekolah,
3. **Tidak bersekolah lagi** adalah mereka yang pernah terdaftar dan aktif mengikuti pendidikan di suatu jenjang pendidikan formal dan nonformal (Paket A, B, atau C), tetapi pada saat pencacahan tidak lagi terdaftar dan tidak aktif mengikuti pendidikan.
4. **Tamat sekolah** adalah menyelesaikan pelajaran yang ditandai dengan lulus ujian akhir pada kelas atau tingkat terakhir suatu jenjang pendidikan di sekolah

TECHNICAL NOTES

1. **Not/never attending school** is someone who has never attended or never been registered in a formal education, such as primary, secondary, and tertiary education. Those who just completed kindergarten are considered as never attended school.
2. **Attending school** is someone who is currently attending primary, secondary, or tertiary education, including package A, package B, or package C, College student who postpones his/her study is considered as attending school.
3. **Not attending school anymore** is someone who had enrolled and participated in formal and non-formal education in the past including package A, package B, or package C, but currently does not attend school.
4. **Completed particular level of education** is someone who has completed particular level of education in private or public school and accepting graduation

negeri maupun swasta dengan mendapatkan tanda tamat belajar/ijazah. Seseorang yang belum mengikuti pelajaran pada kelas tertinggi tetapi telah mengikuti ujian akhir dan lulus dianggap tamat sekolah.

5. **Dapat membaca dan menulis** artinya dapat membaca dan menulis kata-kata/kalimat sederhana dengan suatu aksara tertentu.

6. **Jalur Pendidikan di Indonesia** terdiri atas 1) pendidikan formal, 2) pendidikan nonformal, dan 3) pendidikan informal yang ketiganya dapat saling melengkapi dan memperkaya (Undang-Undang No. 20 Tahun 2013 tentang Sistem Pendidikan Nasional).

7. **Jenjang Pendidikan Formal** terdiri atas pendidikan dasar, pendidikan menengah, dan pendidikan tinggi. Jenis pendidikan yang diajarkan mencakup pendidikan umum, kejuruan, akademik, profesi, vokasi, keagamaan, dan khusus.

a. Pendidikan Dasar berbentuk Sekolah Dasar (SD) dan Madrasah Ibtidaiyah (MI) atau bentuk lain yang sederajat serta Sekolah Menengah Pertama

certificate. Someone who has never attended the highest grade but passed the final exam is considered as completed particular level of education.

5. **Able to read and write** is the ability to read and write at least a simple sentence in any letter of alphabets.

6. **The Education System in Indonesia** consists of 1) a formal education, 2) non-formal education, and 3) informal education that all three can be complementary and enriching (Law No. 20 Year 2013 about The National Education System).

7. **The Formal Education Level** consists of primary education, secondary education, and high education, The kind of education that taught consists of general education, vocational, academic, professional, religious, and specific education.

a. *The Primary Education consists of Elementary School and Islamic Elementary School or other equivalent forms and*

(SMP) dan Madrasah Tsanawiyah (MTs), atau bentuk lain yang sederajat.

- b. Pendidikan Menengah berbentuk Sekolah Menengah Atas (SMA), Madrasah Aliyah (MA), Sekolah Menengah Kejuruan (SMK), dan Madrasah Aliyah Kejuruan (MAK), atau bentuk lain yang sederajat.
- c. Pendidikan Tinggi merupakan jenjang pendidikan setelah pendidikan menengah yang mencakup program pendidikan diploma, sarjana, magister, spesialis, dan doktor yang diselenggarakan oleh perguruan tinggi. Perguruan tinggi dapat berbentuk akademi, politeknik, sekolah tinggi, institut, atau universitas.

8. **Rumah Sakit** adalah tempat pemeriksaan dan perawatan kesehatan, biasanya berada di bawah pengawasan dokter/tenaga medis, yang melayani penderita yang sakit untuk berobat rawat jalan atau rawat inap.

9. **Rumah Sakit Bersalin** adalah rumah sakit khusus untuk persalinan. dilengkapi pelayanan spesialis pemeriksaan kehamilan, persalinan, rawat inap dan rawat jalan ibu dan

Junior High School and MTs. or other equivalent forms.

b. The Secondary Education consists of the senior high school, MA, Vocational School, and Vocational Madrasah Aliyah, or other equivalent forms.

c. The High Education consists of the education level after the secondary education that consists of diplomas, bachelor, master, specialist, and doctoral degrees that are held by the college. The colleges can be academy, polytechnic, high school, institute, or university.

8. **Hospital** is a place for health check, usually controlled/supervised by doctors/medical personnel to serve the ill patients to get outpatient or inpatient treatment services.

9. **Maternity Hospital** is a specialized hospital for childbirth, has specialist inspection service to pregnancy, childbirth,

SOCIAL

anak yang berada di bawah pengawasan dokter spesialis kandungan,

hospitalization and outpatient for mothers and children that is under the supervision of an obstetrician,

10. **Rumah Bersalin** adalah sarana pelayanan kesehatan dengan izin sebagai rumah bersalin, dilengkapi pelayanan pemeriksaan kehamilan, persalinan serta pemeriksaan ibu dan anak yang berada di bawah pengawasan bidan senior.

10. **Maternity House** is health care facility with a license as a maternity house, equipped with prenatal care, childbirth and examination of mothers and children which is under the supervision of a senior midwife.

11. **Poliklinik** adalah sarana kesehatan yang dipakai untuk pelayanan berobat jalan, biasanya berada di bawah pengawasan dokter/tenaga medis.

11. **Polyclinic** is a health facility in which to get outpatient services, usually under the control of doctor/medical personnel.

12. **Puskesmas (Pusat Kesehatan Masyarakat)** adalah unit pelaksana teknis dinas kesehatan kabupaten/kota yang mempunyai fungsi utama sebagai penyelenggara pelayanan kesehatan tingkat pertama. Wilayah kerja puskesmas maksimal adalah satu kecamatan dan untuk dapat menjangkau wilayah kerjanya. puskesmas mempunyai jaringan pelayanan yang meliputi unit Puskesmas Pembantu (Pustu), unit Puskesmas Keliling (Puskel), dan unit bidan desa/komunitas (Peraturan Menteri Kesehatan RI No. 75 Tahun 2014 Tentang Pusat Kesehatan Masyarakat).

12. **Public Health Center** is technical implementation unit of regency health department that have the primary function as a first-level health care providers. The working area standard of public health center is one Subdistrict and to reach their working areas, public health centers have a service network covering subsidiary of public health center, mobile public health center units, and midwife units (Regulation of the Minister of Health of Indonesia Number 75 Year 2014 about Public Health Center).

13. **Apotek** adalah suatu tempat tertentu yang digunakan untuk melakukan pekerjaan keEstate Cropasian. dan penyaluran/penjualan obat atau bahan Estate Cropasi dan perbekalan kesehatan lainnya kepada masyarakat yang dikelola oleh tenaga apoteker (Peraturan Menteri Kesehatan RI No. 1332 Tahun 2002 Tentang Perubahan Atas Peraturan Menteri Kesehatan RI No. 922/MENKES/PER/X/1993 Tentang Ketentuan dan Tata Cara Pemberian Izin Apotek).
13. **Pharmacy** is a specific place that is used for pharmaceutical jobs, and distribution/sale of drugs/pharmaceuticals and other medical supplies to people that are administered by trained pharmacist (Regulation of the Minister of Health of Indonesia Number 1332 Year 2002 about the Changes of Regulation of the Minister of Health of Indonesia Number 922/MENKES/PER/X/1993 about Pro-vision and Procedures for Administration of Licensed Pharmacies).
14. **Imunisasi** adalah memasukkan kuman atau racun penyakit tertentu yang sudah dilemahkan (vaksin) ke dalam tubuh dengan cara disuntik atau diminum (diteteskan dalam mulut) dengan maksud agar terjadi kekebalan tubuh terhadap penyakit tersebut.
14. **Immunization** is putting enervated microbe of a certain disease into human body by injection or drinking (dropping into mouth) to make the body immune to that disease.
15. **Keluhan kesehatan** adalah keadaan seseorang yang mengalami gangguan kesehatan atau kejiwaan, baik karena penyakit akut, penyakit kronis, kecelakaan, kriminal, atau hal lain.
15. **Health complaint** is a condition where a person has health or mental problems because of acute illness, chronically illness, accident, crimes, or others.
16. **Mengobati sendiri** adalah upaya oleh anggota rumah
16. **Self treatment** is an effort of household members/family to have

tangga/keluarga dengan melakukan pengobatan sendiri tanpa datang ke tempat fasilitas kesehatan atau memanggil dokter/petugas kesehatan ke rumahnya (misal minum obat modern, jamu, kerokan, kompres, kop, pijat) agar sembuh atau menjadi lebih ringan keluhan kesehatannya.

a health treatment by themselves without visiting health facilities or a doctor/health personnel (for instance. by taking modern medicine, herb medicine, chief with a coin, compress, cupping suction, massage) in order to recover from illness or reduce the health complaint.

17. **Angka penemuan kasus tuberkulosis** adalah jumlah kasus baru tuberkulosis (TB) dan kasus TB yang didiagnosis kambuh yang diobati dalam program penanggulangan TB nasional dan dilaporkan kepada WHO, dibagi dengan perkiraan WHO terhadap jumlah kasus insiden tuberkulosis pada tahun yang sama, dinyatakan sebagai persentase.

17. ***The case detection rate for all forms of tuberculosis*** is the number of new and replase tuberculosis cases diagnosed and treated in national tuberculosis control programmes and notified to WHO, divided by WHO's estimate of the number of incident tuberculosis cases for the same year, expressed as a percentage.

18. **Angka keberhasilan pengobatan tuberkulosis smear positive/Basil Tahan Asam (BTA) positif** adalah proporsi (dinyatakan sebagai persentase) kasus TB BTA positif yang terdaftar di bawah program pengendalian TB nasional pada tahun tertentu yang dinyatakan berhasil menyelesaikan pengobatan. Dengan atau tanpa bukti bakteriologi keberhasilan ("sembuh" dan "menyelesaikan pengobatan" masing-masing).

18. ***The treatment success rate for new pulmonary smear-positive tuberculosis cases*** is the proportion (expressed as a percentage) of new smear-positive tuberculosis cases registered under a national tuberculosis control programme in a given year that succesfully completed treatment. With or without bacteriological evidence of succes ("cured" and "treatment completed" respectively).

19. **Kasus kumulatif AIDS** adalah kumulatif kasus AIDS sampai dengan referensi waktu tertentu.
19. *Cummulative AIDS case is cummulative AIDS cases with reference to a particular time.*
20. **BCG (Bacillus Calmette Guerin)** merupakan vaksinasi untuk mencegah penyakit TBC, diberikan pada bayi baru lahir atau anak, dengan suntikan pada kulit pangkal lengan atas. Bekas suntikan kemudian akan membentuk tonjolan kecil jaringan parut pada kulit lengan atas. Suntikan BCG diberikan kepada anak sebanyak 1 kali.
20. *BCG (Bacillus Calmette Guerin) is a vaccine to prevent TBC disease, given to newborns or children, by injection at the base of the skin of the upper arm, Injection site will form little bumps of scar tissue in the skin of the upper arm, BCG injections given to children 1 times.*
21. **DPT (Difteri, Pertusis, Tetanus)** merupakan vaksin untuk mencegah penyakit Difteri, Pertusis, dan Tetanus yang diberikan pada bayi berumur 3 bulan ke atas, dengan suntikan pada paha, diulang 1 bulan dan 2 bulan kemudian, sehingga suntikan imunisasi DPT lengkap pada balita berjumlah 3 kali (kadang-kadang selang waktu antar suntikan bisa lebih dari 1 bulan).
21. *DPT (Diphtheria, Pertussis. Tetanus) is a vaccine to prevent the diphtheria, pertussis, and tetanus disease, given to infants aged 3 months and above, with a shot in the thigh, repeated one month and two months later, so that the complete DPT immunization shots at toddler totaling 3 times (sometimes the time interval between injections can be more than 1 month),*
22. **Luas lantai** adalah luas lantai yang ditempati dan digunakan untuk keperluan sehari-hari (sebatas atap).
22. *Floor area is the total area which is occupied and utilized daily.*

23. **Air leding** adalah sumber air yang berasal dari air yang telah melalui proses penjernihan dan penyehatan sebelum dialirkan kepada konsumen melalui instalasi berupa saluran air, Sumber air ini biasanya diusahakan oleh PAM/PDAM/BPAM. Termasuk dalam hal ini air leding yang didapat secara eceran.
23. **Pipe water** is a water source that comes from water that has been through a process of purification and sanitation before distribute to consumers through an instalation of water lines. This water source is usually distributed by PAM/PDAM/BPAM. This include a pipe water that sold at retail.
24. **Sumur terlindung** adalah air yang berasal dari dalam tanah yang digali dan lingkaran sumur tersebut dilindungi oleh tembok paling sedikit 0,8 meter di atas tanah dan 3 meter ke bawah tanah, serta ada lantai semen sejauh 1 meter dari lingkaran sumur,
24. **Protected wells** is water that comes from the soil were excavated and the circumference of the well was protected by walls at least 0,8 meters above ground and 3 meters underground, and cement floor as far as 1 meter from the well circumference.
25. **Status penguasaan bangunan tempat tinggal milik sendiri** adalah jika tempat tinggal tersebut pada waktu pencacahan betul-betul sudah milik kepala rumah tangga atau salah seorang anggota rumah tangga. Rumah yang dibeli secara angsuran melalui kredit bank atau rumah dengan status sewa beli dianggap rumah milik sendiri.
25. **Own ownership property status** is a status of dwelling occupied belongs to the head of household or one of the household member. Houses bought through bank credit or houses with leasing status were also categorized as an own property.
26. **Peristiwa tindak pidana yang dilaporkan** ialah setiap peristiwa yang diterima kepolisian dari laporan masyarakat, atau peristiwa dimana pelakunya tertangkap
26. **Reported crime incidence** includes all criminal cases reported and received by police office, and all crimes caught by police.

tangan oleh kepolisian.

27. **Jumlah tindak pidana** menggambarkan jumlah kasus tindak pidana yang terjadi pada kurun waktu tertentu.

27. *Crime total* refers to the number of criminal cases occurring during a given period.

28. **Resiko penduduk terjadi tindak pidana per 100.000 penduduk**

$$= \frac{\text{Jumlah tindak pidana tahun } t}{\text{Jumlah penduduk tahun } t} \times 100.000$$

Resiko penduduk terjadi tindak pidana per 100.000 penduduk mengindikasikan peluang penduduk berisiko terkena tindak pidana. Biasanya dinyatakan dalam setiap 100.000 penduduk.

28. *Crime rate*

$$= \frac{\text{Number of criminal cases year } t}{\text{Total population year } t} \times 100.000$$

Crime rate indicates the probability of population exposed to risk of crime, expressed in every 100.000 people.

29. **Selang waktu terjadi tindak pidana tahun t**

$$= \frac{365 \times 24 \times 60 \times 60}{\text{Jumlah tindak pidana tahun } t} \times (\text{detik})$$

Selang waktu terjadi tindak pidana tahun t mengindikasikan selang waktu terjadinya satu tindak kejahatan dengan kejahatan yang lain.

29. *Crime clock*

$$= \frac{365 \times 24 \times 60 \times 60}{\text{Number of criminal cases year } t} \times (\text{second})$$

Crime clock indicates the time interval of occurrence between one crime to another crime.

30. **Persentase penyelesaian tindak pidana**

$$= \frac{\text{Jumlah tindak pidana yang diselesaikan}}{\text{Jumlah peristiwa tindak pidana yang dilaporkan}} \times 100\%$$

30. *Crime clearance rate*

$$= \frac{\text{Number of cleared criminal cases}}{\text{Number of reported criminal cases}} \times 100\%$$

Persentase penyelesaian peristiwa tindak pidana menyatakan persentase penyelesaian tindak pidana oleh polisi. Suatu tindak pidana dinyatakan sebagai kasus yang selesai di tingkat kepolisian. apabila:

1. berkas perkaranya sudah siap untuk diserahkan atau telah diserahkan kepada kejaksaan;
2. dalam hal delik aduan. pengaduannya dicabut dalam tenggang waktu yang telah ditentukan menurut undang-undang;
3. telah diselesaikan oleh kepolisian berdasarkan azas *plichtmatigheid* (kewajiban berdasarkan kewenangan hukum);
4. kasus yang dimaksud tidak termasuk kompetensi kepolisian
5. tersangka meninggal dunia;
6. kasus kadaluwarsa.

31. **Bencana Alam** adalah peristiwa atau serangkaian peristiwa yang mengancam dan mengganggu kehidupan/penghidupan masyarakat yang disebabkan oleh faktor alam antara lain berupa gempa bumi, tsunami, gunung meletus, banjir, kekeringan, angin topan, dan tanah longsor sehingga mengakibatkan

Crime clearance rate refers to percentage of crime clearance by police. A criminal case is categorized as a cleared case by police. if:

1. *All documents are ready to submit or already submitted to justice court;*
2. *In the case of attense that warrants complaint, the complaint was withdraw within a given period state in the law;*
3. *The case was cleared by police based on the principle of plichmatigheid (obligation on the basis of law outhority);*
4. *The case was not the responsibility of police office;*
5. *The suspect died;*
6. *The case was out of date,*

31. **Natural Disaster** is an event or series of events that threaten and disrupt the lives and livelihoods caused by natural factors such as: *earthquake. tsunami, volcanic eruption, flood, flash flood, drought, typhoon/cyclone, and landslide so it can lead to result in loss of material and non-material.*

kerugian materi maupun non-materi.

32. **Korban meninggal** adalah orang yang dilaporkan tewas atau meninggal dunia akibat bencana.
33. **Korban hilang** adalah orang yang dilaporkan hilang atau tidak ditemukan atau tidak diketahui keberadaannya setelah terjadi bencana.
34. **Korban luka/sakit** adalah orang yang mengalami luka-luka atau sakit, dalam keadaan luka ringan, luka sedang maupun luka parah/berat, baik yang berobat jalan maupun rawat inap.
35. **Rusak Berat** adalah kriteria kerusakan yang mengakibatkan bangunan roboh atau sebagian besar komponen struktur rusak.
36. **Rusak sedang** adalah kriteria kerusakan yang mengakibatkan sebagian kecil komponen struktur rusak, dan komponen penunjang rusak namun bangunan masih tetap berdiri,
37. **Rusak ringan** adalah kriteria kerusakan yang mengakibatkan sebagian komponen struktur retak (struktur masih bisa digunakan) dan
32. **Fatality** is a person reported killed or death in the wake of a disaster.
33. **Missing person** is a person reported missing or who cannot be located or who cannot be accounted for in the wake of a disaster.
34. **Casualty** is a person suffering injury or illness, in a state of light injury, moderate injury, or heavy injury, which in undergoing treatment as either an outpatient or inpatient.
35. **Severely damaged** is the criteria of damage that resulted most buildings collapsed or damaged its structural components.
36. **Damaged** is the criteria of damage that resulted defective fraction of structural components and supporting components damaged, but the building still stands.
37. **Lightly damaged** is the criteria of damage that resulted partially cracked structural components. but the structure still can be used and

bangunan masih tetap berdiri.

the building still stands.

38. Untuk mengukur kemiskinan, BPS menggunakan konsep kemampuan memenuhi kebutuhan dasar (*basic needs approach*), Dengan pendekatan ini, kemiskinan dipandang sebagai ketidakmampuan dari sisi ekonomi untuk memenuhi kebutuhan dasar makanan dan bukan makanan yang diukur dari sisi pengeluaran. Metode yang digunakan adalah menghitung Garis Kemiskinan (GK), yang terdiri dari dua komponen yaitu Garis Kemiskinan Makanan (GKM) dan Garis Kemiskinan Non-Makanan (GKNM). Penghitungan Garis Kemiskinan dilakukan secara terpisah untuk daerah perkotaan dan perdesaan.

38. *To measure poverty, BPS-Statistics Indonesia has used the concept of basic needs approach, Therefore, poverty is viewed as economic inability to fulfill food and non-food basic needs which are measured by consumption/expenditure. The method used is calculating poverty line, which consists of two components that are Food Poverty Line (FPL) and Non-Food Poverty Line (NFPL). The poverty line was calculated separately for urban and rural areas.*

39. **Penduduk miskin** adalah penduduk yang memiliki rata-rata pengeluaran per kapita per bulan di bawah Garis Kemiskinan.

39. *A person whose expenditure per capita per month is below the poverty line is considered to be poor.*

40. **Garis Kemiskinan Makanan (GKM)** merupakan nilai pengeluaran kebutuhan minimum makanan yang disetarakan dengan 2.100 kkalori per kapita per hari. Garis Kemiskinan Non-Makanan (GKNM) adalah kebutuhan minimum untuk perumahan, sandang, pendidikan,

40. ***The Food Poverty Line** refers to the daily minimum requirement of 2.100 kcal per capita per day. The Non-Food Poverty Line refers to the minimum requirement for household necessities for clothing, education, health, and other basic individual needs.*

kesehatan, dan kebutuhan dasar lainnya.

41. Ukuran Kemiskinan

- a. **Head Count Index** (HCI- P_0) adalah persentase penduduk miskin yang berada di bawah Garis Kemiskinan (GK).
- b. **Indeks Kedalaman Kemiskinan** (*Poverty Gap Index*- P_1) merupakan ukuran rata-rata kesenjangan pengeluaran masing-masing penduduk miskin terhadap garis kemiskinan, Semakin tinggi nilai indeks, semakin jauh rata-rata pengeluaran penduduk dari garis kemiskinan.
- c. **Indeks Keparahan Kemiskinan** (*Poverty Severity Index*- P_2) memberikan gambaran mengenai penyebaran pengeluaran di antara penduduk miskin. Semakin tinggi nilai indeks, semakin tinggi ketimpangan pengeluaran di antara penduduk miskin.

41. *Poverty Measures*

- a. **Head Count Index** (HCI- P_0) simply measures the percentage of the population that is counted as poor, often denoted by P_0 .
- b. **Poverty Gap Index- P_1** measures the extent to which individuals fall below the poverty line (the poverty gaps) as a proportion of the poverty line. Higher value of the index shows that the gap between average expenditure of the poor and the poverty line is wider.
- c. **Poverty Severity Index- P_2** describes inequality among the poor. This is simply a weighted sum of poverty gaps (as a proportion of the poverty line), where the weights are the proportionate poverty gaps themselves. Hence, by squaring the poverty gap index, the measure implicitly puts more weight on observations that fall well below the poverty line. Higher value of the index shows that inequality among the poor is higher.

Foster-Greer-Thorbecke (1984) merumuskan suatu ukuran yang digunakan untuk mengukur tingkat kemiskinan sebagai berikut:

$$P_a = \frac{1}{n} \sum_{i=1}^q \left[\frac{z - y_i}{z} \right]^a$$

dimana:

a=0, 1, 2

z=Garis kemiskinan

y_i =Rata-rata pengeluaran perkapita sebulan penduduk yang berada di bawah garis kemiskinan ($i=1,2,\dots,q$), $y_i < z$

q=Banyaknya penduduk yang berada di bawah garis kemiskinan

n=Jumlah penduduk

Jika a=0, diperoleh *Head Count Index* (P0), jika a=1 diperoleh indeks kedalaman kemiskinan (*Poverty Gap Index*-P1) dan jika a=2 disebut indeks keparahan kemiskinan (*Poverty Severity Index*-P2).

Foster-Greer-Thorbecke (1984) developed poverty measures that may be written as:

$$P_a = \frac{1}{n} \sum_{i=1}^q \left[\frac{z - y_i}{z} \right]^a$$

where:

a=0, 1, 2

z=the poverty line

y_i =Average expenditure per capita per month of the poor ($i=1,2,\dots,q$), $y_i < z$

q=the number of poor

n=the total population

if a=0 is obtained *Head Count Index* (P_0), if a=1 is obtained *Poverty Gap Index*- P_1 , and if a=2 is obtained *Poverty Severity Index*- P_2 .

42. **Indeks Pembangunan Manusia** (IPM) menjelaskan bagaimana penduduk dapat mengakses hasil pembangunan dalam memperoleh pendapatan, kesehatan, pendidikan dan sebagainya. IPM diperkenalkan

42. **The Human Development Index** (HDI) explains how people can access development results in obtaining income, health, education and so forth, HDI was introduced by United Nations

oleh UNDP pada tahun 1990 dan dipublikasikan secara berkala dalam laporan tahunan Human Development Report (HDR). IPM dibentuk oleh 3 (tiga) dimensi dasar: Umur panjang dan hidup sehat; pengetahuan; dan standar hidup layak.

Development Programme (UNDP) in 1990 and published periodically in the annual report of the Human Development Report, HDI was formed by three basic dimensions: a long and healthy life; knowledge; and a decent standard of living.

<https://tanahbumbukab.bps.go.id>

ULASAN**DESCRIPTION****4.1 Pendidikan**

Salah satu faktor pendukung keberhasilan pembangunan suatu daerah sangat dipengaruhi oleh tingkat pendidikan penduduknya. Penduduk yang berkualitas sejalan dengan tingkat pendidikan yang ditempuhnya yang kelak akan menjadi penggerak arah pembangunan. Oleh karena itu untuk mencapai penduduk yang berkualitas melalui peningkatan mutu pendidikan, salah satunya ditunjang dengan ketersediaan sarana dan fasilitas pendidikan. Dengan tersedianya sarana dan prasarana pendidikan serta tenaga pendidik diharapkan dapat memberikan kesempatan seluas – luasnya terutama pada penduduk usia wajib sekolah 7 – 18 tahun untuk mengenyam pendidikan yang layak.

Fasilitas pendidikan yang terdapat di Kabupaten Tanah Bumbu sampai tahun 2017 antara lain 206 buah sekolah TK; 190 buah SD; 60 buah SMP; 11 buah SMA serta 18 buah SMK.

4.1 Education

One of the factors supports the success of regional development is strongly influenced by the level of education of its inhabitants. The qualified population in line with the level of education which he later would be the driving force of development direction. Therefore, to achieve high quality of population through improvements in the quality of education, one of effort is supported by the availability of facilities and educational facilities. With the availability of education and infrastructure are expected to provide a breadth of opportunity especially in compulsory school age residents 7-18 years for a decent educated.

Education Facilities in Tanah Bumbu Regency until 2017 i.e. 206 units kindergarten buildings, 190 units elementary school buildings, 59 units junior high school buildings, 11 units senior high schools and 18 units

Jumlah Anak yang bersekolah di tingkat SD lebih banyak dibanding pada jenjang sekolah lain. Di tingkat SD jumlah murid sebanyak 36 126 murid, ditingkat SMP 12 172, tingkat SMU dan SMK masing-masing sebanyak 4 429 dan 4 023 orang murid. Jumlah anak sekolah pada jenjang yang lebih tinggi menunjukkan penurunan dibanding pada jenjang di bawahnya, kemungkinan adanya anak yang mengalami putus sekolah. Resiko paling besar adalah pada jenjang SD. Hal ini bisa dilihat dari penurunan yang cukup signifikan siswa SD ke siswa SMP.

Di samping itu terdapat sarana pendidikan yang dikelola oleh Kementerian Agama Kabupaten Tanah Bumbu. Pada tahun 2017 tercatat ada 4 (empat) Raudatul Athfal/Bustanul Athfal, 14 Madrasah Ibtidaiyah, 24 Madrasah Tsanawiyah, dan 9 Madrasah Aliyah yang tersebar di 10 (sepuluh) kecamatan di Kabupaten Tanah Bumbu.

vocational high school buildings.

The number of children attending elementary level was more than on the level of other schools.

The number of pupils in the elementary level as many as 36,126 pupils, junior high school level 12,172 pupils, senior high school level and vocational high school level each 4,429 and 4,023 pupils.

Number of children at the school level is higher than the level of reduction shown below, the possibility of children who experience dropouts. The greatest risk is at the level of elementary school students. It can be seen from the significant decline of elementary level to junior high schools students.

In addition there are educational facilities run by the Ministry of religious affairs Tanah Bumbu Regency. In year 2012, there are 4 units kindergarte School buildings, 14 units Religion Elementary School buildings, 24 units Religion Junior High School buildings and 8 units Senior High School buildings, in 10 Subdistricts.

4,2 Kesehatan

Pembangunan di bidang kesehatan bertujuan agar semua lapisan masyarakat mendapatkan pelayanan kesehatan yang merata dan terjangkau, sehingga diharapkan tercapai Tanah Bumbu yang sehat dan sejahtera. Ketersediaan sarana dan prasarana kesehatan sangat mempengaruhi aspek pelayanan kesehatan yang dimaksud. Selain sebuah RSUD, di Kabupaten Tanah Bumbu tercatat sebanyak 1 buah Rumah Sakit Swasta, 1 buah Rumah Sakit Bersalin, 14 Puskesmas, dan 194 Posyandu Balita yang ada di 10 (sepuluh) kecamatan. Selain itu dilengkapi pula dengan mobil Puskesmas Keliling, 128 buah Pos Bersalin Desa (Polindes).

Di samping penyediaan sarana kesehatan yang memadai, diperlukan pula tenaga medis yang handal untuk memberikan pelayanan kesehatan. Hingga tahun 2017 ada sebanyak 40 dokter umum dan 10 orang dokter gigi, Dengan dibantu tenaga penunjang kesehatan lainnya, yakni 254 perawat, 294 bidan,

4.2 Health

The goals of development in health sector attained by giving health service, in such a way that Tanah Bumbu become be health and prosperous. The availability of health facilities influences health services. In Tanah Bumbu Regency has one General Hospital, Tanah Bumbu Hospital, 1 Maternity Hospital, 14 Public Health Centres, and 194 Maternal and Child Health Care. Besides it, every Subdistricts are completed one or more car of mobile Public Health Centre, Polindes.

In addition to the provision of adequate health facilities, medical personnel are also required to provide reliable service. Until 2017 there are as many as 40 general practitioners and 10 dentists. With assisted support other health employee, i.e: 254 nurses, 294 midwives, and 216 traditional midwives.

Rumah Sakit Umum Daerah (RSUD) Tanah Bumbu yang sekarang bernama RSUD dr. H. Andi Abdurrahman Noor adalah rumah sakit milik pemerintah daerah yang melayani masyarakat umum. Jenis penyakit terbanyak yang didiagnosa terhadap pasien di rumah sakit ini adalah selama tahun 2017 adalah *Hypertension* dan Diabetes Mellitus, yakni sebanyak 1 018 dan 917 kasus.

4.3 Keluarga Berencana

Berdasarkan data pada Badan KB, Pemberdayaan Perempuan dan Perlindungan Anak Kabupaten Tanah Bumbu, pada tahun 2017 tercatat ada sebanyak 62 270 Pasangan Usia Subur (PUS) dengan jumlah akseptor KB yang Aktif sebanyak 47 643 akseptor. Jika melihat penggunaan alat kontrasepsi yang paling banyak digunakan akseptor KB adalah suntikan KB. Alat kontrasepsi ini digunakan oleh 20 078 akseptor. Kemudian pil KB oleh 19 820 akseptor.

4.4 Agama

Kehidupan beragama dan kepercayaan terhadap Tuhan Yang Maha Esa

Regional General Hospital (Hospital), Tanah Bumbu is now named dr. H. Andi Rahman Noor is a local government owned hospitals that serve the general public. Types of diseases are diagnosed to patients in the hospital are for 2017 is Hypertension dan Diabetes Mellitus, ie as many as 1,018 and 917 cases.

4.3 Family Planning

Based on data of Family Planning and Women-Children Protection Service of Tanah Bumbu Regency, in 2017 there were 62 270 Eligible Couples and 47,643 Active Acceptors. If we looking at the use of contraception the most widely used birth control injection. It used by 20,078 acceptors, then the pill KB was 19,820.

4.4 Religion

The religious life and confidence in God Almighty continue to be developed and

SOCIAL

senantiasa dikembangkan dan ditingkatkan untuk membina kehidupan masyarakat agamis yang harmonis. saling toleransi dan bekerjasama sehingga mendukung laju pembangunan. Dalam rangka mendukung kondisi tersebut di atas diperlukan sarana untuk memupuk keimanan dengan adanya tempat ibadah sesuai dengan agama masing – masing.

Sebagian besar penduduk kabupaten Tanah Bumbu beragama Islam (96,00%), dan selebihnya adalah Kristen, Katolik, Hindu, dan Budha. Sarana peribadatan yang ada di Kabupaten Tanah Bumbu antara lain 241 buah Masjid, 500 buah Musholla/Langgar, 3 buah Gereja, dan 99 buah Pura.

4.5 Hukum dan Keamanan

Dari aspek hukum, Pengadilan Agama Batulicin mencatat jenis perkara (yang berasal dari masyarakat Kabupaten Tanah Bumbu) terbanyak yang masuk pada tahun 2017 adalah gugatan cerai sebanyak 376 perkara, disusul cerai talak sebanyak 132 perkara. Sebanyak 390 kasus gugat cerai telah diselesaikan pada tahun 2017.

improved in order to foster a harmonious community life was written, mutual tolerance and cooperation so as to support the pace of development. In order to support the foregoing conditions required a means to foster the faith by the existence of places of worship in accordance with their respective religions.

Most of the inhabitants of Tanah Bumbu Regency Muslim(96.00%), and the rest are Christian, Catholic, Hindu, and Buddhist. Worship facilities that exist in Tanah Bumbu Regency 241 Mosques, 500 langgar (no use for friday prayer), 3 Churches, and 99 Temples.

4.5 Law and Security

In law aspect, Religion Court of Batulicin had registered cases during 2017 (came from Tanah Bumbu peoples). The largest number was procedure of divorce 376 cases and divorce 132 cases. As many as 390 cases had been verdicted in 2017.

Sepanjang tahun 2017. Kepolisian Resort Tanah Bumbu mencatat kecelakaan yang terjadi di wilayah hukum Polres Tanah Bumbu sebanyak 72 kejadian dengan kerugian material sekitar Rp 243 250 000,00. Selain mengakibatkan kerugian material, juga menimbulkan kerugian immaterial dengan 52 orang korban meninggal dunia, 35 orang luka berat dan 14 orang luka ringan.

During 2017, Resort Police of Tanah Bumbu had registered 72 traffic accidents were happened in Tanah Bumbu region, with financial loss Rp 243,250,000.00, 52 died victims, 34injured victims and 14 bodily harm victims.

Untuk membangun disiplin berlalu lintas di jalan raya, Kepolisian Resort (Polres) Tanah Bumbu telah menindak pelanggar lalu lintas. Hasilnya 4 232 pelanggaran lalu lintas terjaring selama tahun 2017. Pelanggaran paling sering terjadi pada bulan Desember sebanyak 818 pelanggaran.

To increase the discipline of traffic on the highway, Resort Police of Tanah Bumbu had cracked down on traffic offenders So the result of it, there were 4,232 lawbreakers during 2017. The largest number of violation happened in December as many as 818 violations.

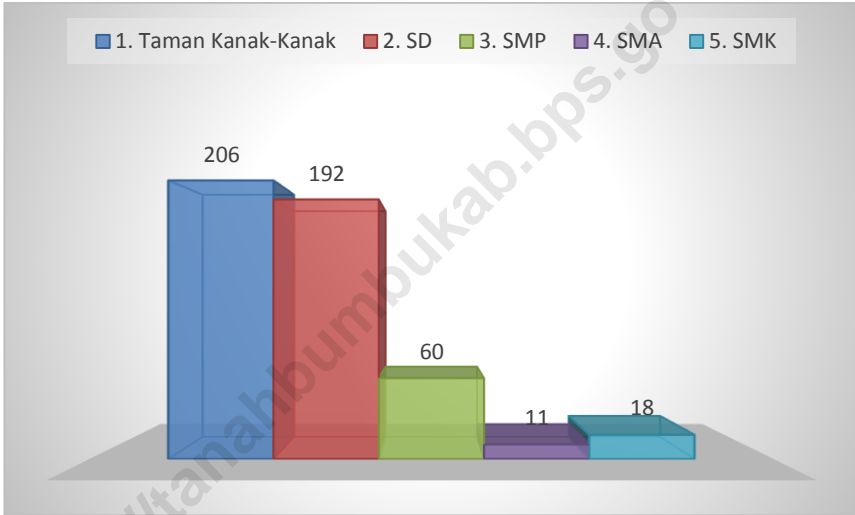
4.6 Lain – lain

Berdasarkan data dari Dinas Sosial Kabupaten Tanah Bumbu terdapat 7 007 jiwa penyandang Masalah Kesejahteraan Sosial dengan beragam jenisnya. Masalah Kesejahteraan sosial yang terbanyak ditemukan adalah Masyarakat Lanjut Usia Terlantar dan keluarga fakir/miskin.

4.6 Other Social Affairs

Based on data from the Social Service of Tanah Bumbu Regency is at least people with mental Problems social welfare 7.007 with a wide array of its kind. Social welfare problems that most people are Displaced Elderly and indigent families/poor.

Gambar 6 Jumlah Sekolah Menurut Tingkat Pendidikan, 2017
Picture Number of School, 2017



4.1 PENDIDIKAN/EDUCATION

Tabel 4.1.1 Persentase Penduduk Usia 7–24 Tahun Menurut Jenis Kelamin, Kelompok Umur Sekolah, dan Partisipasi Sekolah di Kabupaten Tanah Bumbu, 2017
Percentage of Population Aged 7-24 Years by Sex, Age Group, and School Participation in Tanah Bumbu Regency, 2017

Jenis Kelamin dan Kelompok Umur Sekolah <i>Sex and School Age Group</i>	Partisipasi Sekolah/ <i>School Participation</i>		
	Tidak/Belum Pernah Sekolah <i>Not/Never Attending School</i>	Masih Sekolah <i>Attending School</i>	Tidak Sekolah Lagi <i>Not Attending School Anymore</i>
(1)	(2)	(3)	(4)
Laki-Laki/Male			
7–12	0,00	100,00	0,00
13–15	0,00	94,58	5,42
16–18	0,00	69,83	30,17
19–24	1,29	19,69	79,43
7–24	0,42	69,34	30,39
Perempuan/Female			
7–12	0,00	100,00	0,00
13–15	0,00	98,17	1,83
16–18	0,00	74,62	25,38
19–24	0,00	19,03	80,97
7–24	0,00	70,72	29,28
Laki-laki+Perempuan/Male+Female			
7–12	0,00	100,00	0,00
13–15	0,00	96,59	3,41
16–18	0,00	72,06	27,94
19–24	0,44	19,36	80,20
7–24	0,14	70,03	29,83

Sumber/Source: Survei Sosial Ekonomi Nasional Kor. Maret 2017/National Socio Economic Survey kor. March 2016

Tabel 4.1.2 Angka Partisipasi Murni (APM) dan Angka Partisipasi Kasar (APK) Menurut Jenjang Pendidikan di Kabupaten Tanah Bumbu, 2017
Net Enrolment Rate and Gross Enrolment Rate by Educational Level in Tanah Bumbu Regency, 2017

Jenjang Pendidikan <i>Educational Level</i>	APM <i>Net Enrollment Rate</i>	APK <i>Gross Enrollment Rate</i>
(1)	(2)	(3)
SD/MI <i>Elementary School</i>	98,47	106,99
SMP/MTs <i>Junior High School</i>	76,74	91,61
SMA/SMK/MA <i>Senior High School</i>	59,98	85,06

Sumber/Source: Survei Sosial Ekonomi Nasional Kor. Maret 2017/National Socio Economic Survey kor. March 2016

Tabel 4.1.3 Jumlah Sekolah Menurut Tingkat Pendidikan di Kabupaten Tanah Bumbu, 2017
Table
Number of Schools by Education Level in Tanah Bumbu Regency, 2017

Tingkat Pendidikan / Educational Level	Sekolah / School	Kelas / Class	Murid / Student	Guru / Teacher
(1)	(2)	(3)	(4)	(5)
1. Taman Kanak2 / Kindergarten				
- Negeri	15	56	1 219	118
- Swasta	191	456	9 294	914
2. SD / Elementary School				
- Negeri	175	1 501	33 550	2 075
- Swasta	17	124	2 576	164
3. SMP / Junior High School				
- Negeri	52	399	11 237	738
- Swasta	8	42	935	76
4. SMA / Senior High School				
- Negeri	9	138	4 429	277
- Swasta	2	13	223	20
5. SMK / Vocational High School				
- Negeri	6	105	4 023	254
- Swasta	12	82	2 114	169

Sumber/Source : Dinas Pendidikan Kab. Tanah Bumbu / Department Of Educations Tanah Bumbu Regency

Tabel 4.1.4 Jumlah Sekolah, Kelas, Murid, Guru dan Rasio Murid-Guru SD Negeri Setiap Kecamatan, 2017
Number of School, Class, Student, Teacher and Pupil-Teacher Ratio at State Elementary School by Subdistrict, 2017

Kecamatan / Subdistrict	Sekolah / School	Kelas / Class	Murid / Student	Guru/ Teacher	Rasio Murid- Guru/Pupil- Teacher Ratio
(1)	(2)	(3)	(4)	(5)	(6)
1. Kusan Hilir	33	291	4 951	416	12
2. Sungai Loban	21	147	2 716	196	14
3. Satui	23	212	5 637	306	18
4. Kusan Hulu	18	132	2 199	177	12
5. Batulicin	10	81	2 211	115	19
6. Simpang Empat	25	244	7 157	352	20
7. Karang Bintang	12	102	2 514	138	18
8. Mantewe	16	141	2 718	180	15
9. Angsana	10	98	2 392	125	19
10. Kuranji	7	53	1 055	70	15
Tanah Bumbu	175	1 501	33 550	2 075	16
2 0 1 6	179	1 459	33 242	2 183	15
2 0 1 5	179	1 422	33 037	1 944	17
2 0 1 4	179	1 436	32 602	1 080	30
2 0 1 3	169	1 206	32 589	2 004	16
2 0 1 2	167	1 195	32 596	1 948	17
2 0 1 1	165	1 335	31 741	2 118	15

Sumber/ Source : Dinas Pendidikan Kab. Tanah Bumbu / Department Of Educations Tanah Bumbu Regency

Tabel 4.1.5 Jumlah Sekolah, Kelas, Murid, Guru dan Rasio Murid-Guru SD Swasta Setiap Kecamatan, 2017
Table **Number of School, Class, Student, Teacher and Pupil-Teacher Ratio at State Elementary School by Subdistrict, 2017**

Kecamatan / Subdistrict	Sekolah / School	Kelas / Class	Murid / Student	Guru / Teacher	Rasio Murid- Guru/Pupil- Teacher Ratio
(1)	(2)	(3)	(4)	(5)	(6)
1. Kusan Hilir	1	13	308	18	17
2. Sungai Loban	1	5	93	9	10
3. Satui	4	23	391	25	16
4. Kusan Hulu	3	16	253	18	14
5. Batulicin	2	22	594	38	16
6. Simpang Empat	3	24	607	32	19
7. Karang Bintang	-	-	-	-	-
8. Mantewe	1	6	46	6	8
9. Angsana	2	15	284	18	16
10. Kuranji	-	-	-	-	-
Tanah Bumbu	17	124	2 576	164	16
2016	15	102	2 318	151	15
2015	15	114	2 236	137	16
2014	12	114	2 686	54	50
2013	23	138	2 655	227	12
2012	23	138	2 595	182	14
2011	36	249	5 183	355	15

Sumber/ Source : Dinas Pendidikan Kab. Tanah Bumbu / Department Of Educations Tanah Bumbu Regency

Tabel 4.1.6 Jumlah Sekolah, Kelas, Murid, Guru dan Rasio Murid-Guru SLTP Negeri Setiap Kecamatan, 2017
Table *Number of School, Class, Student, Teacher and Pupil-Teacher Ratio at State Junior High School by Subdistrict, 2017*

Kecamatan / Subdistrict	Sekolah / School	Kelas / Class	Murid / Student	Guru / Teacher	Rasio Murid- Guru/Pupil- Teacher Ratio
(1)	(2)	(3)	(4)	(5)	
1. Kusan Hilir	8	61	1 758	126	14
2. Sungai Loban	4	36	1 012	81	12
3. Satui	10	63	1 706	110	16
4. Kusan Hulu	4	26	754	54	14
5. Batulicin	4	42	1 197	61	3
6. Simpang Empat	5	51	1 860	89	21
7. Karang Bintang	4	36	901	65	14
8. Mantewe	8	40	919	71	13
9. Angsana	3	27	792	48	17
10. Kuranji	2	17	338	33	10
Tanah Bumbu	52	399	11 237	738	15
2 0 1 6	52	375	10 919	729	15
2 0 1 5	51	375	10 291	714	14
2 0 1 4	49	308	9 612	321	30
2 0 1 3	52	341	9 495	741	13
2 0 1 2	48	300	8 596	725	12
2 0 1 1	50	309	8 824	774	11

Sumber/Source : Dinas Pendidikan Kab. Tanah Bumbu / Department Of Educations Tanah Bumbu Regency

Tabel 4.1.7 Jumlah Sekolah, Kelas, Murid, Guru dan Rasio Murid-Guru SLTP Swasta Setiap Kecamatan, 2017
Number of School, Class, Student, Teacher and Pupil-Teacher Ratio at Private Junior High School by Subdistrict, 2017

Kecamatan / Subdistrict	Sekolah / School	Kelas / Class	Murid / Student	Guru / Teacher	Rasio Murid- Guru/Pupil- Teacher Ratio
(1)	(2)	(3)	(4)	(5)	(6)
1. Kusan Hilir	1	6	139	8	17
2. Sungai Loban	1	3	47	6	8
3. Satui	-	-	-	-	-
4. Kusan Hulu	-	-	-	-	-
5. Batulicin	2	11	291	19	15
6. Simpang Empat	3	19	377	35	11
7. Karang Bintang	-	-	-	-	-
8. Mantewe	-	-	-	-	-
9. Angsana	1	3	81	8	10
10. Kuranji	-	-	-	-	-
Tanah Bumbu	8	42	935	76	12
2016	7	38	921	75	12
2015	7	36	990	104	10
2014	7	36	929	126	7
2013	29	111	2 300	223	10
2012	7	35	947	184	5
2011	27	108	2 945	346	9

Sumber/ Source : Dinas Pendidikan Kab. Tanah Bumbu / Department Of Educations Tanah Bumbu Regency

Tabel 4.1.8 Jumlah Sekolah, Kelas, Murid, Guru dan Rasio Murid-Guru SMU Negeri Setiap Kecamatan, 2017
Number of School, Class, Student, Teacher and Pupil-Teacher Ratio at State Senior High School by Subdistrict, 2017

Kecamatan / Subdistrict	Sekolah / School	Kelas / Class	Murid / Student	Guru / Teacher	Rasio Murid- Guru/Pupil- Teacher Ratio
(1)	(2)	(3)	(4)	(5)	(6)
1. Kusan Hilir	1	20	662	39	17
2. Sungai Loban	1	18	643	35	18
3. Satui	1	18	663	38	17
4. Kusan Hulu	1	9	249	24	10
5. Batulicin	-	-	-	-	-
6. Simpang Empat	1	29	958	47	20
7. Karang Bintang	1	8	225	17	13
8. Mantewe	1	13	333	26	13
9. Angsana	1	15	481	32	15
10. Kuranji	1	8	215	19	11
Tanah Bumbu	9	138	4 429	277	16
2016	9	138	4 429	264	17
2015	9	129	4 015	346	12
2014	9	106	3 205	-	-
2013	9	106	3 205	265	12
2012	7	92	3 101	227	14
2011	8	100	3 283	239	14

Sumber/ Source : Dinas Pendidikan Kab. Tanah Bumbu / Department Of Educations Tanah Bumbu Regency

Tabel 4.1.9 Jumlah Sekolah, Kelas, Murid, Guru dan Rasio Murid-Guru SMU Swasta Setiap Kecamatan, 2017
Number of School, Class, Student, Teacher and Pupil-Teacher Ratio at Private Senior High School by Subdistrict, 2017

Kecamatan / Subdistrict	Sekolah / School	Kelas / Class	Murid / Student	Guru / Teacher	Rasio Murid- Guru/Pupil- Teacher Ratio
(1)	(2)	(3)	(4)	(5)	(6)
1. Kusan Hilir	-	-	-	-	-
2. Sungai Loban	-	-	-	-	-
3. Satui	1	10	133	10	13
4. Kusan Hulu	-	-	-	-	-
5. Batulicin	-	-	-	-	-
6. Simpang Empat	-	-	-	-	-
7. Karang Bintang	1	3	90	10	9
8. Mantewe	-	-	-	-	-
9. Angsana	-	-	-	-	-
10. Kuranji	-	-	-	-	-
Tanah Bumbu	2	13	223	20	11
2016	2	13	223	20	11
2015	2	9	216	28	8
2014	3	18	208	-	-
2013	3	18	208	41	5
2012	4	24	346	52	7
2011	12	48	118	219	1

Sumber/ Source : Dinas Pendidikan Kab. Tanah Bumbu / Department Of Educations Tanah Bumbu Regency

Tabel 4.1.10 Jumlah Sekolah, Kelas, Murid, Guru dan Rasio Murid-Guru SMK Negeri Setiap Kecamatan, 2017
Number of School, Class, Student, Teacher and Pupil-Teacher Ratio at State Vocational High School by Subdistrict, 2017

Kecamatan / Subdistrict	Sekolah / School	Kelas / Class	Murid / Student	Guru / Teacher	Rasio Murid- Guru/Pupil- Teacher Ratio
(1)	(2)	(3)	(4)	(5)	(6)
1. Kusan Hilir	1	16	487	29	17
2. Sungai Loban	1	11	302	26	12
3. Satui	2	21	755	43	18
4. Kusan Hulu	-	-	108	12	9
5. Batulicin	-	-	-	-	-
6. Simpang Empat	2	57	2 371	144	16
7. Karang Bintang	-	-	-	-	-
8. Mantewe	-	-	-	-	-
9. Angsana	-	-	-	-	-
10. Kuranji	-	-	-	-	-
Tanah Bumbu	6	105	4 023	254	16
2 0 1 6	6	105	4 012	262	15
2 0 1 5	5	117	3 814	318	12
2 0 1 4	5	80	3 705	-	-
2 0 1 3	9	106	3 205	265	12
2 0 1 2	7	92	3 101	227	14
2 0 1 1	8	100	3 283	239	14

Sumber/ Source : Dinas Pendidikan Kab. Tanah Bumbu / Department Of Educations Tanah Bumbu Regency

Tabel 4.1.11 Jumlah Sekolah, Kelas, Murid, Guru dan Rasio Murid-Guru SMK Swasta Setiap Kecamatan, 2017
Number of School, Class, Student, Teacher and Pupil-Teacher Ratio at Private Vocational High School by Subdistrict, 2017

Kecamatan / Subdistrict	Sekolah / School	Kelas / Class	Murid / Student	Guru / Teacher	Rasio Murid- Guru/Pupil- Teacher Ratio
(1)	(2)	(3)	(4)	(5)	(6)
1. Kusan Hilir	1	9	249	25	10
2. Sungai Loban	1	3	31	8	4
3. Satui	1	5	68	13	5
4. Kusan Hulu	2	3	93	8	12
5. Batulicin	3	28	731	53	14
6. Simpang Empat	2	25	723	42	17
7. Karang Bintang	1	3	62	11	6
8. Mantewe	-	-	-	-	-
9. Angsana	1	6	157	9	17
10. Kuranji	-	-	-	-	-
Tanah Bumbu	12	82	2 114	169	13
2 0 1 6	12	82	2 270	171	13
2 0 1 5	12	87	2 049	237	9
2 0 1 4	11	59	1 803	195	9
2 0 1 3	11	55	1 645	178	9
2 0 1 2	6	40	1 256	106	12
2 0 1 1	6	39	416	111	4
2 0 1 0	6	22	855	75	11

Sumber/ Source : Dinas Pendidikan Kab. Tanah Bumbu / Department Of Educations Tanah Bumbu Regency

Tabel 4.1.12 Jumlah Sekolah Agama Menurut Tingkat Pendidikan di Kabupaten Tanah Bumbu, 2017
Number of State Religious Schools by Education Level in Tanah Bumbu Regency, 2017

Tingkat Pendidikan / Educational Level	Sekolah / School	Ruang Kelas / Class Room	Murid / Student	Guru / Teacher
(1)	(2)	(3)	(4)	(5)
1. TK				
- Raudhatul Athfal	4	8	557	36
- Busthanul Athfal	-	-	-	-
2. Madrasah Ibtidaiyah				
- MI Negeri	1	6	64	12
- MI Swasta	13	78	3 230	297
3. Madrasah Tsanawiyah				
- MTs Negeri	3	9	751	54
- MTs Swasta	21	63	2 920	297
4. Madrasah 'Aliyah				
- MA Negeri	1	7	333	21
- MA Swasta	8	40	888	107

Sumber/ Source : Kantor Kementerian Agama Kabupaten Tanah Bumbu / Office of Religion Affair Department of Tanah Bumbu Regency

Tabel 4.1.13 Jumlah Sekolah, Ruang Kelas, Murid, Guru dan Rasio Murid-Guru MI Negeri Setiap Kecamatan, 2017
Number of School, Class, Student, Teacher and Pupil-Teacher Ratio at State Religion Elementary School by Subdistrict, 2017

Kecamatan / Subdistrict	Sekolah / School	Kelas / Class	Murid / Student	Guru / Teacher	Rasio Murid- Guru/Pupil- Teacher Ratio
(1)	(2)	(3)	(4)	(5)	(6)
1. Kusan Hilir	1	6	64	12	5
2. Sungai Loban	-	-	-	-	-
3. Satui	-	-	-	-	-
4. Angsana	-	-	-	-	-
5. Kusan Hulu	-	-	-	-	-
6. Kuranji	-	-	-	-	-
7. Batulicin	-	-	-	-	-
8. Karang Bintang	-	-	-	-	-
9. Simpang Empat	-	-	-	-	-
10. Mantewe	-	-	-	-	-
Tanah Bumbu	1	6	64	12	5
2016	1	7	61	10	6
2015	1	6	63	13	5
2014	1	6	64	12	5
2013	1	6	71	12	6
2012	1	6	78	9	9
2011	1	6	79	9	9
2010	1	6	85	15	6

Sumber/ Source : Kantor Kementerian Agama Kabupaten Tanah Bumbu / Office of Religion Affair Department of Tanah Bumbu Regency

Tabel 4.1.14 Jumlah Sekolah, Ruang Kelas, Murid, Guru dan Rasio Murid-Guru MI Swasta Setiap Kecamatan, 2017
Number of School, Class, Student, Teacher and Pupil-Teacher Ratio at Private Religion Elementary School by Subdistrict, 2017

Kecamatan / Subdistrict	Sekolah / School	Kelas / Class	Murid / Student	Guru / Teacher	Rasio Murid- Guru/Pupil- Teacher Ratio
(1)	(2)	(3)	(4)	(5)	(6)
1. Kusan Hilir	2	12	110	14	8
2. Sungai Loban					
3. Satui	6	36	1 230	65	19
4. Angsana					
5. Kusan Hulu	1	6	185	8	23
6. Kuranji					
7. Batulicin	1	6	124	8	16
8. Karang Bintang					
9. Simpang Empat	3	18	1 581	81	20
10. Mantewe	-	-	-	-	-
Tanah Bumbu	13	78	3 230	176	18
2 0 1 6	13	96	2 995	165	18
2 0 1 5	13	119	2 872	198	15
2 0 1 4	13	97	2 727	174	16
2 0 1 3	13	108	2 637	166	16
2 0 1 2	12	88	2 584	167	15
2 0 1 1	12	95	2 584	164	16
2 0 1 0	12	72	2 524	168	15

Sumber/ Source : Kantor Kementerian Agama Kabupaten Tanah Bumbu / Office of Religion Affair Department of Tanah Bumbu Regency

Tabel 4.1.15 Jumlah Sekolah, Ruang Kelas, Murid, Guru dan Rasio Murid-Guru MTs Negeri Setiap Kecamatan, 2017
Number of School, Class, Student, Teacher and Pupil-Teacher Ratio at Private Religion Elementary School by Subdistrict, 2017

Kecamatan / Subdistrict	Sekolah / School	Kelas / Class	Murid / Student	Guru / Teacher	Rasio Murid- Guru/Pupil- Teacher Ratio
(1)	(2)	(3)	(4)	(5)	(6)
1. Kusan Hilir	2	6	308	34	9
2. Sungai Loban					
3. Satui	1	3	443	20	22
4. Angsana	-	-	-	-	-
5. Kusan Hulu	-	-	-	-	-
6. Kuranji	-	-	-	-	-
7. Batulicin	-	-	-	-	-
8. Karang Bintang	-	-	-	-	-
9. Simpang Empat	-	-	-	-	-
10. Mantewe	-	-	-	-	-
Tanah Bumbu	3	9	751	54	14
2016	3	24	773	40	19
2015	3	25	781	54	15
2014	3	25	758	48	16
2013	3	25	746	49	15
2012	3	19	704	75	9
2011	3	22	679	44	15
2010	3	21	678	49	14

Sumber/ Source : Kantor Kementerian Agama Kabupaten Tanah Bumbu / Office of Religion Affair Department of Tanah Bumbu Regency

Tabel 4.1.16 Jumlah Sekolah, Ruang Kelas, Murid, Guru dan Rasio Murid-Guru MTs Swasta Setiap Kecamatan, 2017
Number of School, Class, Student, Teacher and Pupil-Teacher Ratio at State Religion Junior High School by Subdistrict, 2017

Kecamatan / Subdistrict	Sekolah / School	Kelas / Class	Murid / Student	Guru / Teacher	Rasio Murid- Guru/Pupil- Teacher Ratio
(1)	(2)	(3)	(4)	(5)	(6)
1. Kusan Hilir	2	6	195	31	6
2. Sungai Loban	1	3	52	12	4
3. Satui	4	12	602	55	11
4. Angsana	2	6	217	19	11
5. Kusan Hulu	2	6	149	22	7
6. Kuranji	1	3	61	15	4
7. Batulicin	3	9	356	31	11
8. Karang Bintang	2	6	207	25	8
9. Simpang Empat	2	6	948	56	17
10. Mantewe	2	6	133	28	5
Tanah Bumbu	21	63	2 920	294	10
2016	21	114	3 151	298	10
2015	21	128	3 280	356	9
2014	21	140	3 071	341	9
2013	21	107	2 826	315	9
2012	20	101	2 329	269	9
2011	20	90	2 329	272	9
2010	19	85	2 578	328	8

Sumber/ Source : Kantor Kementerian Agama Kabupaten Tanah Bumbu / Office of Religion Affair Department of Tanah Bumbu Regency

Tabel 4.1.17 Jumlah Sekolah, Ruang Kelas, Murid, Guru dan Rasio Murid-Guru MA Negeri Setiap Kecamatan, 2017
Number of School, Class, Student, Teacher and Pupil-Teacher Ratio at State Religion High School by Subdistrict, 2017

Kecamatan / Subdistrict	Sekolah / School	Kelas / Class	Murid / Student	Guru / Teacher	Rasio Murid- Guru/Pupil- Teacher Ratio
(1)	(2)	(3)	(4)	(5)	(6)
1. Kusan Hilir	1	7	333	21	16
2. Sungai Loban	-	-	-	-	-
3. Satui	-	-	-	-	-
4. Angsana	-	-	-	-	-
5. Kusan Hulu	-	-	-	-	-
6. Kuranji	-	-	-	-	-
7. Batulicin	-	-	-	-	-
8. Karang Bintang	-	-	-	-	-
9. Simpang Empat	-	-	-	-	-
10. Mantewe	-	-	-	-	-
Tanah Bumbu	1	7	333	21	16
2016	1	12	256	24	11
2015	1	9	256	20	12
2013	1	10	297	20	15
2012	1	12	317	21	15
2011	1	12	364	21	17
2010	1	8	315	21	15
2009	1	7	249	16	16

Sumber/ Source : Kantor Kementerian Agama Kabupaten Tanah Bumbu / Office of Religion Affair Department of Tanah Bumbu Regency

Tabel 4.1.18 Jumlah Sekolah, Ruang Kelas, Murid, Guru dan Rasio Murid-Guru MA Swasta Setiap Kecamatan, 2017
Number of School, Class, Student, Teacher and Pupil-Teacher Ratio at Private Religion High School by Subdistrict, 2017

Kecamatan / Subdistrict	Sekolah / School	Kelas / Class	Murid / Student	Guru / Teacher	Rasio Murid- Guru/Pupil- Teacher Ratio
(1)	(2)	(3)	(4)	(5)	(6)
1. Kusan Hilir	1	5	101	17	6
2. Sungai Loban	-	-	-	-	-
3. Satui	3	13	353	51	7
4. Angsana	-	-	-	-	-
5. Kusan Hulu	-	-	-	-	-
6. Kuranji	-	-	-	-	-
7. Batulicin	1	3	42	8	5
8. Karang Bintang	-	-	-	-	-
9. Simpang Empat	2	11	355	29	12
10. Mantewe	1	3	37	13	3
Tanah Bumbu	8	35	888	118	8
2016	7	33	834	117	7
2015	7	31	719	118	6
2013	8	34	852	114	7
2012	8	34	877	120	7

Sumber/ Source : Kantor Kementerian Agama Kabupaten Tanah Bumbu / Office of Religion Affair Department of Tanah Bumbu Regency

**Tabel 4.1.19 Pondok Pesantren, Jumlah Santri dan Pengajar se
Kabupaten Tanah Bumbu, 2017**
Islamic Boarding School in Tanah Bumbu Regency, 2017

Pondok Pesantren / <i>Islamic Boarding School</i>	Alamat / <i>Address</i>	Jumlah Santri / <i>Student</i>	Jumlah Guru / <i>Teacher</i>
(1)	(2)	(3)	(4)
1. Darul Falah	Gunung Besar, Simpang Empat	78	5
2. Al Istiqamah	Mantewe, Mantewe	37	3
3. Ass Syafi'iyah	Pacakan, Kusan Hulu	59	10
4. Hidayatullah	Sungai Cuka, Satui	119	10
5. Darul Ishlah Asyasyafiiyah	Batu Meranti, Sungai Loban	194	26
6. Miftahul Ulum	Mantewe Km 54, Mantewe	24	6
7. Al Kautsar	Al Kautsar, Satui	478	23
8. Ushuluddin Insan Kamil	Desa Sungai Danau	81	7
9. Tarbiyyatul Aulqad	Wirittasi, Kusan Hilir	240	19
10. Azzikra DDI	Desa Kersik Putih, Batulicin	68	9
11. Darul Hadid	Cekdam, Simpang Empat	159	13
12. Darul Ijabah	Gunung Tinggi, Batulicin	131	12
13. Syarif Abbas	Desa Barokah, Simpang Empat	26	5
14. Asmaul Husna	Baroqah, Simpang Empat	120	15
15. Hidayatussalam	Sungai Danau, Satui	25	6

Sumber/ Source : Kantor Kementerian Agama Kabupaten Tanah Bumbu / Office of Religion Affair Department of Tanah Bumbu Regency

SOCIAL

Pondok Pesantren / Islamic Boarding School	Alamat / Address	Jumlah Santri / Student	Jumlah Guru / Teacher
(1)	(2)	(3)	(4)
16. Darul Ma'rifah	Desa Makmur Mulia, Satui	80	8
17. Zadul Muttaqin	Desa Sarigadung, Simpang Empat	200	15
18. Al Kautsar Satiung	Desa Satiung, Kusan Hilir	101	12
19. Nurul Musthafa	Desa Damar Indah, Sungai Loban	23	6
20. Raudhatur Rahmah	Sungai Loban	58	9
21. Daar Muhibbin Musthafa Saw	Mekarsari, Simpang Empat	-	3
22. Anwar Muhammad	Sinar Bulan, Satui	-	8
23. Datuk Katampaian	Baru Gelang, Kusan Hilir	-	5

Sumber/ Source : Kantor Kementerian Agama Kabupaten Tanah Bumbu / Office of Religion Affair Department of Tanah Bumbu Regency

4.2 KESEHATAN/HEALTH

Tabel 4.2.1 Jumlah Fasilitas Kesehatan Menurut Kecamatan di Kabupaten Tanah Bumbu, 2017
Table Number of Health Facilities by Subdistrict in Tanah Bumbu Regency, 2017

Kecamatan Subdistrict	Rumah Sakit Hospital	Rumah Bersalin Maternity Hospital	Puskesmas Public Health Center	Posyandu Maternal & Child Health Center	Klinik/Balai Kesehatan Clinic/Health Center	Polindes Village Maternity
(1)	(2)	(3)	(4)	(5)	(6)	(7)
1. Kusan Hilir	1	-	2	36	1	30
2. Sungai Loban	-	-	1	22	2	15
3. Satui	-	-	1	30	9	14
4. Angsana	-	-	1	11	11	8
5. Kusan Hulu	-	-	2	24	-	19
6. Kuranji	-	-	1	8	-	6
7. Batulicin	-	-	1	10	-	10
8. Karang Bintang	-	-	2	15	-	7
9. Simpang Empat	1	1	2	26	8	7
10. Mantewe	-	-	1	14	1	12
Tanah Bumbu	2	1	14	196	32	128
2016	2	1	14	194	27	128

Sumber/Source: Dinas Kesehatan Kabupaten Tanah Bumbu / Health Service of Tanah Bumbu Regency

Tabel 4.2.2 Jumlah Tenaga Kesehatan Menurut Kecamatan di Kabupaten Tanah Bumbu, 2017
Table Number of Health Personnel by Subdistrict in Tanah Bumbu Regency, 2017

	Kecamatan <i>Subdistrict</i>	Tenaga Kesehatan/ <i>Health Personnel</i>				Tenaga Kesehatan Lainnya <i>Other Health Personnel</i>
		Tenaga Medis <i>Medical Personnel</i>	Tenaga Keperawatan <i>Nursing Personnel</i>	Tenaga Kebidanan <i>Midwifery Personnel</i>	Tenaga KeEstate Cropasian <i>Pharmacy Personnel</i>	
	(1)	(2)	(3)	(4)	(5)	(6)
1	Kusan Hilir	8	35	56	5	20
2	Sungai Loban	3	27	30	1	14
3	Satui	3	33	53	2	16
4	Angsana	3	14	29	1	8
5	Kusan Hulu	3	36	50	3	18
6	Kuranji	2	12	16	1	12
7	Batulicin	6	17	20	4	9
8	Karang Bintang	6	24	50	2	20
9	Simpang Empat	9	38	59	8	19
10	Mantewe	3	16	23	2	13
	Tanah Bumbu	46	252	386	29	149
	Tanah Bumbu	50	254	294		

Sumber/Source: Dinas Kesehatan Kabupaten Tanah Bumbu / Health Service of Tanah Bumbu Regency

Tabel 4.2.3 Jumlah Tenaga Medis Menurut Kecamatan di Kabupaten Tanah Bumbu, 2017
Table **Number of Medician by Subdistrict in Tanah Bumbu Regency, 2017**

Kecamatan / Subdistrict	Dokter Umum / General Doctor	Dokter Spesialis / Specialist Doctor	Dokter Gigi / Dentist
(1)	(2)	(3)	(4)
1. Kusan Hilir	7	-	1
2. Sungai Loban	2	-	1
3. Satui	3	-	0
4. Angsana	2	-	1
5. Kusan Hulu	2	-	1
6. Kuranji	2	-	0
7. Batulicin	4	15	2
8. Karang Bintang	4	-	2
9. Simpang Empat	8	-	1
10. Mantewe	3	-	0
		-	
Tanah Bumbu	37	15	9
2016	40	-	10
2015	42	-	9
2014	35	-	7
2013	24	-	7
2012	36	-	10

Sumber/Source: Dinas Kesehatan Kabupaten Tanah Bumbu / Health Service of Tanah Bumbu Regency

Tabel 4.2.4 Jumlah Kasus 10 Penyakit Terbanyak di Kabupaten Tanah Bumbu, 2017
Number of Cases of the 10 Most Diseases in Tanah Bumbu Regency, 2017

	Jenis Penyakit <i>The Type of Disease</i>	Jumlah Kasus <i>Number Of Cases</i>
	(1)	(2)
1.	Infeksi Akut Lain pada Saluran Pernafasan Bagian Atas	27 478
2.	Penyakit Tekanan Darah Tinggi	17 043
3.	Penyakit pada Sistem Otot dan Jaringan Pengikat Lainnya	10 000
4.	Penyakit Kulit Alergi	3 278
5.	Diare (termasuk Kolera) dan Gastroenteritis	5 121
6.	Demam	5 086
7.	Nasophangaritis Akut / Nasofaringitis dan Sinusitis Menahun	4 608
8.	Dyspepsia	3 667
9.	Gastritis	3 625
10.	Penyakit Kencing Manis	2 523

Sumber/Source: Dinas Kesehatan Kabupaten Tanah Bumbu / Health Service of Tanah Bumbu Regency

Tabel 4.2.5 **Persentase Balita Yang Pernah Mendapat Imunisasi Menurut Jenis Imunisasi di Kabupaten Tanah Bumbu, 2015–2017**
Percentage of Children Under Five Years Who Had Immunization by Type of Immunization in Tanah Bumbu Regency, 2015–2017

Jenis Imunisasi <i>Type of Immunization</i>	2015	2016	2017
(1)	(2)	(3)	(4)
BCG	87,2	87,6	95,3
Campak/ <i>Measles</i>	70,1	83,3	82,7
DPT	81,3	92,5	92,5
Polio	81,8	75,0	95,7
Hepatitis B	78,3	85,1	89,0

Sumber/*Source*: Survei Sosial Ekonomi Nasional Kor, Maret/ *National Socio Economic Survey kor, March*

Tabel 4.2.6 Jumlah Bayi Lahir, Bayi Berat Badan Lahir Rendah (BBLR), BBLR Dirujuk, dan Bergizi Buruk di Kabupaten Tanah Bumbu, 2017
Number of Births, Babies with Low Birth Weights (LBW), Treated LBW, and Malnutrition Cases in Tanah Bumbu Regency, 2017

Tahun Year	Bayi Lahir Births	BBLR/LBW		Gizi Buruk Malnutrition
		Jumlah Total	Dirujuk Treated	
(1)	(2)	(3)	(4)	(5)
2012	4 727	87	-	5
2013	5 056	7	-	2
2014	5 103	119	-	-
2015	5 856	163	-	3
2016	5 932	305	305	5
2017	6 309	115	10	2

Sumber/Source: Dinas Kesehatan Kabupaten Tanah Bumbu / Health Service of Tanah Bumbu Regency

Tabel 4.2.7 Jumlah Ibu Hamil, Melakukan Kunjungan K1, Melakukan Kunjungan K4, Kurang Energi Kronis (KEK), dan Mendapat Tablet Zat Besi (Fe) di Kabupaten Tanah Bumbu, 2012–2017
Number of Pregnant Women, Those with One Visit and four Visits of Antenatal Care, Chronic Energy Deficiency (CED), and Receiving Iron Supplement in Tanah Bumbu Regency, 2012–2017

Tahun Years	Jumlah Ibu Hamil Pregnant Women	Melakukan Kunjungan K1 One Visit	Melakukan Kunjungan K4 Four Visits	Kurang Energi Kronis (KEK) Chronic Energy Deficiency (CED)	Mendapat Zat Besi (Fe) Receiving Iron Supplement
(1)	(2)	(3)	(4)	(5)	(6)
2012	5 106	4 585	4 122	-	4 641
2013	5 719	4 635	4 804	-	4 758
2014	5 719	5 995	4 498	-	5 027
2015	8 183	5 726	5 164	113	5 515
2016	7 996	6 964	5 656	535	5 829
2017	8 724	7 406	6 306	737	6 229

Sumber/Source: Dinas Kesehatan Kabupaten Tanah Bumbu / Health Service of Tanah Bumbu Regency

Tabel 4.2.8 Jumlah Ibu Hamil, Melakukan Kunjungan K1, Melakukan Kunjungan K4, Kurang Energi Kronis (KEK), dan Mendapat Tablet Zat Besi (Fe) di Kabupaten Tanah Bumbu, 2017
Number of Pregnant Women, Those with One Visit and four Visits of Antenatal Care, Chronic Energy Deficiency (CED), and Receiving Iron Supplement in Tanah Bumbu Regency, 2017

	Kecamatan <i>Subdistrict</i>	Penyuluhan Kespro <i>Reproductive Health Counselling</i>	Penyuluhan HIV/AIDS <i>HIV/AIDS Counselling</i>	Penyuluhan KB <i>Family Planning Counselling</i>
	(1)	(2)	(3)	(4)
1	Kusan Hilir	905	905	905
2	Sungai Loban	390	390	390
3	Satui	1 175	1 175	1 175
4	Angsana	390	390	390
5	Kusan Hulu	267	267	267
6	Kuranji	253	253	253
7	Batulicin	407	407	407
8	Karang Bintang	376	376	376
9	Simpang Empat	1 649	1 649	1 649
10	Mantewe	494	494	494
Tanah Bumbu		6 306	6 306	6 306
2 0 1 6		5 656	5 656	5 656

Sumber/Source: Dinas Kesehatan Kabupaten Tanah Bumbu / Health Service of Tanah Bumbu Regency

Tabel 4.2.9 Jumlah Kasus HIV/AIDS, IMS, DBD, Diare, TB, dan Malaria Menurut Kecamatan di Kabupaten Tanah Bumbu, 2017
Table **Number of Cases of HIV/AIDS, Sexually Transmitted Infection, Dengue Fever, Diarrhea, Tuberculosis (TB) and Malaria by Subdistrict in Tanah Bumbu Regency, 2017**

	Kecamatan Subdistrict	HIV/AIDS HIV/AIDS	IMS Sexually Transmit- ed Infection	DBD Dengue Fever	Diare Diarrhea	TB Tubercu- losis	Malaria Malaria
	(1)	(2)	(3)	(4)	(5)	(6)	(7)
1	Kusan Hilir	1	-	9	593	19	8
2	Sungai Loban	-	-	1	289	24	-
3	Satui	4	-	2	777	47	3
4	Angsana	-	26	6	591	14	-
5	Kusan Hulu	4	-	-	541	19	36
6	Kuranji	1	-	2	232	6	-
7	Batulicin	9	-	6	671	17	-
8	Karang Bintang	1	-	3	535	21	2
9	Simpang Empat	18	31	15	648	62	6
10	Mantewe	1	30	2	506	15	99
	Tanah Bumbu	39	87	48	5 383	244	154
	2016	30	16	423	5 423	141	166

Sumber/Source: Dinas Kesehatan Kabupaten Tanah Bumbu / Health Service of Tanah Bumbu Regency

Tabel 4.2.10 Jumlah Klinik Keluarga Berencana (KKB) dan Pos Pelayanan Keluarga Berencana Desa (PPKBD) Menurut Kecamatan di Kabupaten Tanah Bumbu, 2017
Number of Family Planning Clinics and Village Family Planning Service Units by Subdistrict in Tanah Bumbu Regency, 2017

	Kecamatan <i>Subdistrict</i>	KKB <i>Family Planning Clinics</i>	PPKBD <i>Village Family Planning Service Units</i>
	(1)	(2)	(3)
1	Kusan Hilir	3	35
2	Sungai Loban	2	17
3	Satui	3	16
4	Angsana	1	9
5	Kusan Hulu	2	21
6	Kuranji	1	7
7	Batulicin	1	9
8	Karang Bintang	2	11
9	Simpang Empat	4	12
10	Mantewe	2	12
	Tanah Bumbu	21	149
	2016	21	149

Sumber/ Source : Dinas Keluarga Berencana , Pemberdayaan Perempuan, dan Perlindungan Anak Kabupaten Tanah Bumbu/
 Department of Child Protection, Women Empowerment, and Family Planning Board of Tanah Bumbu Regency

Tabel 4.2.11 Jumlah Pasangan Usia Subur dan Peserta KB Aktif Menurut Kecamatan di Kabupaten Tanah Bumbu, 2017
Number of Eligible Couples and Family Planning Participants by Subdistrict in Tanah Bumbu Regency, 2017

Kecamatan Subdistrict	Jumlah PUS Eligible Couples	Peserta KB Aktif Family Planning Participants			
		IUD	MOW	MOP	Kondom Condom
(1)	(2)	(3)	(4)	(5)	(6)
1 Kusan Hilir	9 110	39	87	19	55
2 Sungai Loban	4 236	55	62	27	23
3 Satui	10 409	22	15	3	25
4 Angsana	2 955	45	55	8	59
5 Kusan Hulu	3 619	41	53	7	35
6 Kuranji	1 483	17	53	5	35
7 Batulicin	3 428	17	8	9	319
8 Karang Bintang	2 809	64	47	6	170
9 Simpang Empat	11 221	90	89	15	100
10 Mantewe	3 607	25	25	8	41
Tanah Bumbu	52 877	415	494	107	862
2 0 1 6	62 270	428	534	115	1 632

Lanjutan Tabel/Continued Table 4.2.11

Kecamatan <i>Subdistrict</i>	Peserta KB Aktif <i>Family Planning Participants</i>			Jumlah Total
	Implan <i>Implants</i>	Suntikan <i>Injection</i>	Pil <i>Pill</i>	
(1)	(7)	(8)	(9)	(10)
1 Kusan Hilir	326	3 000	2 229	5 555
2 Sungai Loban	528	1 853	1 020	3 401
3 Satui	272	2 093	1 073	3 438
4 Angsana	196	2 259	855	3 310
5 Kusan Hulu	201	812	2 114	3 127
6 Kuranji	399	739	746	1 884
7 Batulicin	149	1 118	1 142	2 409
8 Karang Bintang	826	1 471	732	3 029
9 Simpang Empat	372	5 120	3 040	8 532
10 Mantewe	865	1 548	1 456	3 869
Tanah Bumbu	4 134	20 013	14 407	38 554
2016	4 134	20 013	14 407	38 554

Sumber/ Source : Dinas Keluarga Berencana , Pemberdayaan Perempuan, dan Perlindungan Anak Kabupaten Tanah Bumbu/
Department of Child Protection, Women Empowerment, and Family Planning Board of Tanah Bumbu Regency

Tabel 4.2.12 Jumlah Perawat, Bidan dan Dukun Kampung Menurut Kecamatan di Kabupaten Tanah Bumbu, 2017
Table Number of Nurse, Midwife and Traditional Midwife by Subdistrict in Tanah Bumbu Regency, 2017

Kecamatan / Subdistrict	Perawat / Nurse	Bidan / Midwife	Dukun Kampung / Traditional Midwife
(1)	(2)	(3)	(4)
1. Kusan Hilir	35	56	17
2. Sungai Loban	27	30	23
3. Satui	33	53	22
4. Angsana	14	29	25
5. Kusan Hulu	36	50	31
6. Kuranji	12	16	8
7. Batulicin	17	20	7
8. Karang Bintang	24	50	9
9. Simpang Empat	38	59	23
10. Mantewe	16	23	18
Tanah Bumbu	252	386	183
2016	231	294	223
2015	244	319	126
2014	178	260	217
2013	188	222	299
2012	206	160	149

Sumber/Source: Dinas Kesehatan Kabupaten Tanah Bumbu / Health Service of Tanah Bumbu Regency

Tabel 4.2.13 Jumlah Apotik dan Tenaga Apoteker Setiap Kecamatan di Kabupaten Tanah Bumbu. 2017
Number of Pharmacy and Pharmacist Every Subdistrict in Tanah Bumbu Regency, 2017

Kecamatan / Subdistrict	Apotek / Pharmacy	Apoteker / Pharmacist	Asisten Apoteker / Assistant Pharmacist
(1)	(2)	(3)	(4)
1. Kusan Hilir	2	2	1
2. Sungai Loban	2	-	1
3. Satui	5	1	1
4. Angsana	3	-	-
5. Kusan Hulu	-	-	3
6. Kuranji	-	-	1
7. Batulicin	4	-	-
8. Karang Bintang	-	-	1
9. Simpang Empat	18	2	5
10. Mantewe	-	1	1
Tanah Bumbu	34	6	14
2016	33	4	19
2015	29	6	22
2014	22	2	14
2013	16	2	15
2012	16	14	17

Sumber/Source: Dinas Kesehatan Kabupaten Tanah Bumbu / Health Service of Tanah Bumbu Regency

Tabel 4.2.14 Jumlah Tenaga Kesehatan di RSUD dr. H. Andi Abdurrahman Noor Kabupaten Tanah Bumbu, 2017
The Number of Health Workers at RSUD dr, H. Andi Abdurrahman Noor Tanah Bumbu Regency, 2017

Uraian / Items	Laki laki / Male	Perempuan / Female	Jumlah / Total
(1)	(2)	(3)	(4)
1. Pejabat Struktural RSUD	8	6	14
2. Dokter Umum	17	10	27
3. Dokter Spesialis Bedah	1	1	2
4. Dokter Spesialis Kandungan	1	1	2
5. Dokter Spesialis Penyakit Dalam	2	-	2
6. Dokter Spesialis Rehabilitasi Medik	1	-	1
7. Dokter Spesialis THT	-	1	1
8. Dokter Spesialis Anak	2	1	3
9. Dokter Spesialis Anestesi	1	-	1
10. Dokter Spesialis Bedah Tulang	1	-	1
11. Dokter Spesialis Jiwa	1	-	1
12. Dokter Spesialis Saraf	-	1	1
13. Dokter Gigi	1	2	3
14. Perawat Anestesi	3	-	3
15. Perawat	79	104	183
16. Perawat Gigi	2	2	4
17. Bidan	-	103	103
18. Analis Kesehatan	7	9	16
19. Radiografer	6	2	8
20. Nutrisionis / Gizi	-	10	10
Sub Jumlah	133	253	386
2016	116	211	327
2015	104	227	331
2014	113	189	302
2013	61	98	159
2012	66	96	162

Lanjutan Tabel/ Continued Table 4.2.14

Uraian / Items	Laki laki / Male	Perempuan / Female	Jumlah / Total
(1)	(2)	(3)	(4)
Sub Jumlah	133	253	386
21. Psikologi	-	2	2
22. Refraksi Optisi / Perawat Mata	-	1	1
23. Apoteker	1	3	4
24. Asisten Apoteker	6	15	21
25. Tenaga Penunjang Non Kesehatan	11	15	26
26. Tenaga Kesehatan Lingkungan	1	3	4
27. Tenaga Kesehatan Masyarakat	2	6	8
Tanah Bumbu	146	292	438
2016	127	227	354
2015	104	227	331
2014	113	189	302
2013	61	98	159
2012	66	96	162

Sumber/Source: Dinas Kesehatan Kabupaten Tanah Bumbu / Health Service of Tanah Bumbu Regency

Tabel 4.2.15 Kegiatan Pelayanan Rawat Inap RSUD dr. H. Andi Abdurrahman Noor Kabupaten Tanah Bumbu. 2017
Table Activities of RSUD dr. H. Andi Abdurrahman Noor Tanah Bumbu Regency, 2017

	Uraian / Items	2014	2015	2016	2017	Satuan / Unit
	(1)	(2)	(3)	(4)	(5)	(6)
1	Jumlah tempat tidur	150	173	136	136	Bed
2	Jumlah hari rawat tersedia	365	362	366	365	Hari
3	Jumlah hari rawat maksimum	54 750	63 145	49 776	49 640	Hari Rawat
4	Jumlah pasien awal bulan	90	86	78	57	pasien
5	Jumlah pasien masuk	8 309	10 990	9 772	9 885	pasien
6	Jumlah pasien keluar (H+M)	8 991	10 998	9 793	9 866	pasien
7	Jumlah pasien keluar hidup	7 983	10 643	9 378	9 457	pasien
8	Jumlah pasien keluar mati	330	355	415	409	pasien
9	Jumlah pasien mati < 48 jam	211	168	207	169	pasien
10	Jumlah pasien mati > 48 jam	119	187	208	240	pasien
11	Pasien sisa bulan ini	86	78	57	76	pasien
12	Lama dirawat	31 713	36 146	33 900	34 402	hari
13	Hari perawatan	33 266	37 618	34 114	34 586	hari
14	BOR	60,76	59,57	68,54	69,67	%
15	BTO	59,94	63,57	78,71	72,54	Kali
16	LOS	3,53	3,24	3,17	3,49	Hari
17	TOI	2,39	2,32	1,46	1,53	Hari
18	GDR	3	3,23	3,88	4,15	%
19	NDR	1,32	1,70	1,94	1,97	%
20	Jumlah pasien umum/bayar	1 519	1 224	13 042	1 065	pasien
21	Jumlah pasien ASKES	1 372	2 693	14 983	3 769	pasien
22	Jumlah pasien kontrak	266	158	125	15	pasien
23	Jumlah pasien Gakin/Jamkesmas	5 357	5 863	20 693	3 937	pasien
24	Jumlah pasien gratis	-	6	119	-	pasien
25	Jumlah persalinan	1 343	1 064	787	743	persalinan
26	Kematian perinatology	48	55	84	65	jiwa
27	ALM	3,3	5,16	13	8,7	%
28	Rujukan dari bawah	2 136	3 133	7 402	3 558	pasien
29	Pasien dirujuk	518	393	1 185	335	pasien

Sumber/Source : RSUD dr. H. Andi Abdurrahman Noor / dr. H. Andi Abdurrahman Noor General Hospital

Tabel 4.2.16 Kegiatan Pelayanan RawatJalan RSUD dr. H. Andi Abdurrahman Noor Kabupaten Tanah Bumbu, 2017
Table Activities of RSUD dr. H. Andi Abdurrahman Noor Tanah Bumbu Regency, 2017

	Uraian / Items	2 0 1 4	2 0 1 5	2 0 1 6	2 0 1 7	Satuan / Unit
	(1)	(2)	(3)	(4)	(5)	(6)
1	Jumlah kunjungan baru	19 582	19 311	19 267	21 426	kunjungan
2	Jumlah kunjungan lama	24 074	33 038	29 695	37 984	kunjungan
3	Jumlah total kunjungan	43 656	52 349	48 962	59 420	kunjungan
4	Jumlah kunjungan umum	9 983	9 170	13 042	10 267	kunjungan
5	Jumlah kunjungan perusahaan	830	582	125	140	kunjungan
6	Jumlah kunjungan ASKES	4 886	9 804	14 983	21 846	kunjungan
7	Jumlah kunjungan Gakin/ Jamkesmas/Jamkesda/SKTM	27 292	32 841	20 693	26 912	kunjungan
8	Jumlah kunjungan gratis	133	32	119	245	kunjungan
9	Rujukan dari bawah	1 167	1 442	7 402	1 194	pasien
10	Jumlah Pasien dirujuk	924	1 420	1 185	1 532	pasien
11	Jumlah total Rujukan	2 091	2 862	8 587	2 726	pasien
12	Hari buka poliklinik	298	300	299	189	hari
13	Rata – rata kunjungan perhari	146	174	164	314	Kunjungan/ hari

Sumber/Source : RSUD dr. H. Andi Abdurrahman Noor / dr. H. Andi Abdurrahman Noor General Hospital

Tabel 4.2.17 Jumlah Persalinan di RSUD dr. H. Andi Abdurrahman Noor
Table Setiap Bulan, 2017
The Number of Bearing in RSUD dr. H. Andi Abdurrahman Noor
Every Month, 2017

Bulan / Month	2013	2014	2015	2016	2017
(1)	(2)	(3)	(4)	(5)	(6)
Januari /January	61	90	96	85	85
Februari / February	71	84	93	70	64
Maret / March	103	91	100	63	59
April /April	89	78	97	51	71
Mei / May	124	73	98	108	67
Juni /June	113	92	79	94	60
Juli /July	135	51	107	100	54
Agustus /August	124	66	100	67	61
September / September	122	79	73	42	36
Oktober /October	113	80	113	62	64
November / November	121	53	100	56	57
Desember / December	103	29	98	58	65
TOTAL	1 279	866	1 154	856	743

Sumber/Source: : RSUD dr. H. Andi Abdurrahman Noor / dr. H. Andi Abdurrahman Noor General Hospital

Tabel 4.2.18 Jumlah Persalinan Menurut Tenaga Penolong Persalinan Setiap Bulan Kabupaten Tanah Bumbu. 2017
The Number of Child Birth by Kind of helper Every Month in Tanah Bumbu Regency, 2017

Bulan / Month	Tenaga medis – Paramedis / Medis – Paramedist	Dukun Kampung / Traditional Midwife	
		Dukun terlatih/ Training	Tidak Terlatih/ Non-Training
(1)	(2)	(3)	(4)
Januari /January	427		
Februari / February	479		
Maret / March	415		
April /April	578		
Mei / May	524		
Juni /June	477		
Juli /July	523		
Agustus /August	546		
September / September	600		
Oktober /October	544		
November / November	517		
Desember / December	457		
Jumlah/Total	6 087	183	48
2 0 1 6	5 751	***	***
2 0 1 5	758	46	80
2 0 1 4	816	119	82
2 0 1 3	3 476	833	621
2 0 1 2	409	833	621

Sumber/Source: Dinas Kesehatan Kabupaten Tanah Bumbu / Health Service of Tanah Bumbu Regency

Tabel 4.2.19 Jumlah Pasangan Usia Subur (PUS) dan PUS Peserta KB Aktif di Kabupaten Tanah Bumbu, 2017
Number of Elligible Couples & Active Acceptor of Family Planning in Tanah Bumbu Regency, 2017

Kecamatan / Subdistrict	Jumlah PUS / Elligible Couples	PUS Peserta KB / Active Acceptor	Persentase / Percentage
(1)	(2)	(3)	(4)
1. Kusan Hilir	9 110	5 555	60,98
2. Sungai Loban	4 236	3 401	80,29
3. Satui	10 409	3 438	33,03
4. Angsana	2 955	3 310	112,01
5. Kusan Hulu	3 619	3 127	86,41
6. Kuranji	1 483	1 884	127,04
7. Batulicin	3 428	2 409	70,27
8. Karang Bintang	2 809	3 029	107,83
9. Simpang Empat	11 221	8 532	76,04
10. Mantewe	3 607	3 869	107,26
Tanah Bumbu	52 877	38 554	72,91
2 0 1 6	62 270	47 461	76,22
2 0 1 5	63 522	49 196	77,45
2 0 1 4	64 136	50 483	78,71
2 0 1 3	61 804	47 361	76,63
2 0 1 2	58 567	46 389	79,21
2 0 1 1	58 051	44 472	76,61
2 0 1 0	56 319	44 143	78,38

Sumber/ Source : Dinas Keluarga Berencana , Pemberdayaan Perempuan, dan Perlindungan Anak Kabupaten Tanah Bumbu/
 Department of Child Protection, Women Empowerment, and Family Planning Board of Tanah Bumbu Regency

4.3 AGAMA/RELIGION

Tabel 4.3.1 Jumlah Persentase Pemeluk Agama di Kabupaten Tanah Bumbu, 2017
Adherent of a Religion Nominal and Percentage in Tanah Bumbu Regency, 2017

Pemeluk Agama / <i>Adherent of a Religion</i>	Jumlah / <i>Nominal</i>	Persentase / <i>Percentage</i>
(1)	(2)	(3)
1. Islam / Moeslem	318 764	96,00
2. Katholik / <i>Catholic</i>	1 921	0,58
3. Protestan / <i>Protestant</i>	3 830	1,15
4. Hindu / <i>Hindu</i>	7 406	2,23
5. Budha / <i>Budha</i>	62	0,02
6. Lainnya/ <i>Others</i>	71	0,02
J u m l a h / Total	332 054	100,00
2 0 1 6	332 054	100,00
2 0 1 5	324 227	100,00
2 0 1 4	324 227	100,00
2 0 1 3	282 467	100,00
2 0 1 2	301 981	100,00
2 0 1 1	301 596	100,00

Sumber/ Source : Kantor Kementerian Agama Kabupaten Tanah Bumbu / Office of Religion Affair Department of Tanah Bumbu Regency

Tabel 4.3.2 Jumlah Penduduk Menurut Kecamatan dan Agama yang Dianut di Kabupaten Tanah Bumbu, 2017
Population by Subdistrict and Religion in Tanah Bumbu Regency, 2017

Kecamatan Subdistrict	Islam Islam	Protestan Christian	Katolik Catholic	Hindu Hindu	Budha Buddha	Lainnya Other
(1)	(2)	(3)	(4)	(5)	(6)	(7)
1. Kusan Hilir	49 222	49	49	-	-	-
2. Sungai Loban	19 504	169	77	3 474	-	-
3. Satui	63 618	195	94	359	17	51
4. Angsana	19 311	180	476	35	4	-
5. Kusan Hulu	20 970	-	-	250	-	-
6. Kuranji	8 095	49	-	1 227	-	-
7. Batulicin	19 652	153	5	11	-	-
8. Karang Bintang	18 429	149	24	1 578	-	-
9. Simpang Empat	76 802	1 132	1 118	39	12	17
10. Mantewe	23 161	1 754	78	443	-	3
Tanah Bumbu	318 764	3 830	1 921	7 406	62	71

Sumber/Source : Kantor Kementerian Agama Kabupaten Tanah Bumbu / Office of Religion Affair Department of Tanah Bumbu Regency

Tabel 4.3.3 Jumlah Tempat Ibadah Setiap Kecamatan di Kabupaten Tanah Bumbu, 2017
Number of House of Worship Every Subdistrict in Tanah Bumbu Regency, 2017

Kecamatan / Subdistrict	Mesjid / Mosque	Langgar/ Musholla	Gereja Protestan/ Church	Gereja Khatolik / Church	Pura / Temple	Vihara
(1)	(2)	(3)	(4)	(5)	(6)	(7)
1. Kusan Hilir	41	51	-	-	-	-
2. Sungai Loban	28	38	-	-	47	-
3. Satui	30	49	2	-	5	-
4. Angsana	27	60	-	-	-	-
5. Kusan Hulu	24	53	-	-	3	-
6. Kuranji	9	23	-	-	7	-
7. Batulicin	11	18	-	-	-	-
8. Karang Bintang	18	64	-	-	35	-
9. Simpang Empat	24	71	1	-	-	-
10. Mantewe	29	71	-	-	2	-
Tanah Bumbu	241	498	3	-	99	-
2016	241	500	3	-	99	-
2015	241	498	3	0	106	0
2014	241	498	1	2	60	-
2013	206	372	6	1	21	-
2012	206	372	6	1	21	-

Tabel 4.3.4 Jumlah Jama'ah Haji Setiap Kecamatan di Kabupaten Tanah Bumbu, 2017/1438 H
Number of Moeslem Pilgrims by Subdistrict in Tanah Bumbu Regency, 2017 / 1438 H

Kecamatan / Subdistrict	Laki – laki / Male	Perempuan / Female	Jumlah / Total
(1)	(2)	(3)	(4)
1. Kusan Hilir	157	207	364
2. Sungai Loban	37	38	75
3. Satui	63	68	131
4. Angsana	25	34	59
5. Kusan Hulu	18	23	41
6. Kuranji	-	-	-
7. Batulicin	53	61	114
8. Karang Bintang	-	-	-
9. Simpang Empat	110	134	244
10. Mantewe	2	1	3
Tanah Bumbu	465	566	1 031
1437H/2016M	579	689	1268
1436H/2015M	60	80	140
1435H/2014M	68	65	133
1434H/2013M	56	74	130
1433H/2012M	62	65	127
1432H/2011M	48	52	100

4.4 KRIMINALITAS/CRIME

Tabel 4.4.1 Jumlah Tindak Pidana Menurut Kepolisian Resort di Kabupaten Tanah Bumbu, 2015–2017
Table *Number of Reported Criminal Cases by Subdistrict Police Office in Tanah Bumbu Regency, 2015–2017*

Kepolisian Resort Subdistrict Police Office		2015	2016	2017
(1)		(2)	(3)	(4)
1	POLRES	-	176	307
2	Kusan Hilir	38	24	27
2	Sungai Loban	9	11	17
4	Satui	199	67	119
5	Angsana	14	11	22
6	Kusan Hulu	22	11	13
7	Kuranji	13	8	7
8	Batulicin	29	22	11
9	Karang Bintang	8	4	5
10	Simpang Empat	231	67	55
11	Mantewe	32	11	15

Sumber/Source: POLRES Tanah Bumbu/Resort Police of Tanah Bumbu Regency

Tabel 4.4.2 Jumlah Penyelesaian Tindak Pidana Menurut Kepolisian Resort di Kabupaten Tanah Bumbu, 2015–2017
Number of Crime Clearance Rate by Subdistrict Police Office in Tanah Bumbu Regency, 2015–2017

Kepolisian Resort Subdistrict Police Office		2015	2016	2017
(1)		(2)	(3)	(4)
1	POLRES	-	129	223
2	Kusan Hilir	31	28	25
3	Sungai Loban	8	10	15
4	Satui	82	60	85
5	Angsana	8	9	18
6	Kusan Hulu	14	8	15
7	Kuranji	13	7	6
8	Batulicin	19	22	13
9	Karang Bintang	5	4	4
10	Simpang Empat	131	58	31
11	Mantewe	23	9	10

Sumber/Source: POLRES Tanah Bumbu/Resort Police of Tanah Bumbu Regency

Tabel 4.4.3 Jumlah Kejahatan yang dilaporkan dan diselesaikan di Kabupaten Tanah Bumbu, 2017
Number of Reported and Cleared Crime in Tanah Bumbu Regency, 2017

Jenis Kejahatan / <i>Type of Crime</i>		Dilaporkan / <i>Reported</i>	Diselesaikan / <i>Cleared</i>
(1)		(2)	(3)
1.	Pencurian Biasa	43	32
2.	Pencurian dgn Pemberatan	64	42
3.	Pencurian dgn Kekerasan	10	6
4.	Pencurian Kendaraan Bermotor	85	34
5.	Penganiayaan Ringan	1	1
6.	Penganiayaan	24	23
7.	Penganiayaan Berat	7	7
8.	Penipuan	22	18
9.	Penggelapan	32	21
10.	Pemerasan	1	1
11.	Penadahan	2	8
12.	Pengeroyokan	6	9
13.	Pembunuhan	6	4
14.	Pencabulan	2	2
15.	Pengrusakan	3	-
16.	Pemalsuan	2	1
17.	Membuat Surat Palsu	1	-
18.	Percobaan Pencurian	1	1
19.	Persetubuhan Anak di Bawah Umur	18	19
20.	Kekerasan Anak di Bawah Umur	1	1
21.	Membawa Lari Anak di Bawah Umur	2	-
22.	K D R T	5	5
23.	Mucikari	1	1

Lanjutan Tabel 4.4.3
Continued Table 4.4.3

Jenis Kejahatan / <i>Type of Crime</i>	Dilaporkan / <i>Reported</i>	Diselesaikan / <i>Cleared</i>
(1)	(2)	(3)
24. Abortus	2	3
25. Kebakaran	3	3
26. Perampasan	1	1
27. Temu Mayat	8	8
28. Illegal Logging	11	8
29. Illegal Mining	9	8
30. Illegal BBM	4	4
31. Narkoba (Sabu)	61	54
32. UU. Kesehatan	101	67
33. UU. ITE	3	1
34. Perjudian	6	7
35. Senjata Tajam	37	37
36. Karena Lalai Sebabkan Orang MD	2	-
37. Memiliki Senjata Api Secara Illegal	1	1
38. Penggelapan Dalam Jabatan	3	2
39. Perbankan	2	2
40. Menduduki, Mengerjakan Kawasan Hutan Tanpa Izin	1	1
41. Secara Tidak Sah Menduduki atau Menguasai Lahan Perkebunan	1	-
42. Menghalangi Kegiatan Pertambangan	1	-
43. Perdagangan	2	2
44. Gar Izin Dagang	2	2
Jumlah/Total	598	445
2016	412	344
2015	506	370
2014	443	380

Sumber/Source: POLRES Tanah Bumbu/Resort Police of Tanah Bumbu Regency

Tabel 4.4.4 Jumlah Kecelakaan. Kerugian Material dan Korban Setiap Bulan di Kabupaten Tanah Bumbu, 2017
Number of Accident, Financial Loss and Victims Every Month in Tanah Bumbu Regency, 2017

Bulan / Month	Jumlah Kecelakaan / Number of Accident	Kerugian Material / Financial Loss (000 Rp)	Kondisi Korban / Victims		
			Meninggal / Casualty	Luka Berat / Seriously Injured	Luka ringan / Wounded
(1)	(2)	(3)	(4)	(5)	(6)
Januari / January	5	31 000	5	1	-
Februari / February	4	24 000	2	7	-
Maret / March	10	47 500	7	4	4
April / April	7	23 000	7	3	1
Mei / May	6	42 000	5	5	-
Juni / June	2	1 500	2	2	-
Juli / July	2	2 500	2	2	1
Agustus / August	4	10 500	5	2	-
September /September	3	39 000	3	1	-
Oktober /October	3	3 600	3	-	-
November / November	2	10 500	3	1	1
Desember / December	2	4 000	1	1	2
Jumlah/Total	50	239 100	45	29	9
2016	72	243 250	52	35	14
2015	69	311 560	52	41	27
2014	49	364 000	47	22	16
2013	72	344 200	71	24	21
2012	80	533 750	64	44	18

Sumber/Source: POLRES Tanah Bumbu/Resort Police of Tanah Bumbu Regency

Tabel 4.4.5 Jumlah Pelanggaran Lalu Lintas Setiap Bulan di Kabupaten Tanah Bumbu, 2017
Table **Number of Traffic Offense Every Month in Tanah Bumbu Regency, 2017**

Bulan / Month	Pelanggaran / Offense	Vonis / Verdict	Jumlah denda / Nominal Fine (000 Rp)
(1)	(2)	(3)	(4)
Januari / January	201	201	44 699
Februari / February	195	195	30 982
Maret / March	281	281	33 636
April / April	307	307	44 918
Mei / May	399	399	115 450
Juni / June	517	517	380 007
Juli / July	500	500	383 632
Agustus / August	440	440	148 157
September / September	370	370	66 440
Oktober / October	703	703	172 351
November / November	1 649	1 649	436 318
Desember / December	488	488	145 657
Jumlah/Total	6 050	6 050	2 002 247
2 0 1 6	4 232	4 232	226 597
2 0 1 5	4 503	4 346	207 533
2 0 1 4	3 062	3 062	156 090.5
2 0 1 3	2 791	2 791	170 954
2 0 1 2	2 734	2 734	194 945

Sumber/Source: POLRES Tanah Bumbu/Resort Police of Tanah Bumbu Regency

4.5 KEMISKINAN/POVERTY

Tabel 4.5.1 **Garis Kemiskinan dan Penduduk Miskin di Kabupaten Tanah Bumbu, 2011–2017**
Poverty Line and Number of Poor People in Tanah Bumbu Regency, 2011–2017

Tahun Year	Garis Kemiskinan Poverty Line (rupiah)	Penduduk Miskin Number of Poor People	
		Jumlah (dalam ribu) Total	Persentase Percentage
(1)	(2)	(3)	(4)
2011	276 961	16,92	6,17
2012	303 431	16,29	5,47
2013	332 406	16,04	5,20
2014	353 313	16,56	5,21
2015	370 670	17,91	5,55
2016	408 481	17,48	5,27
Tanah Bumbu	427 852	17,02	4,99

Sumber/Source: Survei Sosial Ekonomi Nasional/National Socio Economic Survey

Tabel 4.5.2 Jumlah Keluarga Menurut Kecamatan dan Klasifikasi Keluarga, 2 0 1 6
Table *Number of Households by Subdistrict and Household Classification, 2 0 1 6*

	Kecamatan <i>Subdistrict</i>	Pra Sejahtera <i>Pre-prosperous Family</i>	Keluarga Sejahtera <i>Prosperous Family</i>	Jumlah <i>Total</i>
	(1)	(2)	(3)	(4)
1	Kusan Hilir	-	191	191
2	Sungai Loban	1	1 170	1 171
3	Satui	901	1 671	2 572
4	Angsana	3	693	696
5	Kusan Hulu	-	342	342
6	Kuranji	-	486	486
7	Batulicin	8	3 615	3 623
8	Karang Bintang	11	1 230	1 241
9	Simpang Empat	86	2 369	2 455
10	Mantewe	43	894	937
	Tanah Bumbu	1 053	12 661	13 714

Sumber/ Source : Dinas Keluarga Berencana , Pemberdayaan Perempuan, dan Perlindungan Anak Kabupaten Tanah Bumbu/
 Department of Child Protection, Women Empowerment, and Family Planning Board of Tanah Bumbu Regency

4.6 LAINNYA/OTHER

Tabel 4.6.1 Jumlah Perkara Menurut Jenisnya pada Pengadilan Agama Batulicin, 2016-2017
Number of Cases by Its Type in Religious Court of Batulicin. 2016-2017

Jenis Perkara / Type of Case		Sisa perkara akhir tahun 2016 / Remains	Diterima di tahun 2017/ Accepted	Jumlah perkara / Number of Cases	Diputuskan di tahun 2017 / Verdict
(1)	(2)	(3)	(4)	(5)	
1. Dispensasi Nikah	3	30	33	33	
2. Ijin Poligami	-	-	-	-	
3. Ishbat Nikah	7	208	215	215	
4. Cerai Talak	29	137	166	157	
5. Cerai Gugat	86	354	440	422	
6. Perwalian	-	-	-	-	
7. Nafkah Anak	-	-	-	-	
8. Pembatalan Nikah	-	1	1	1	
9. Gugatan Waris	-	2	2	2	
10. Gugatan Hibah	-	-	-	-	
11. Gugatan Wasiat	-	-	-	-	
12. Gugatan Harta Bersama	1	1	2	2	
13. Kelalaian atas Kewajiban Suami/Isteri	-	-	-	-	
14. Wali Adhal	-	-	-	-	
15. Penguasaan Anak/Hadhanah	1	1	2	2	
16. Penetapan Ahli Waris	-	11	11	11	
17. Asal usul anak	-	19	19	19	
18. Pengangkatan anak	-	1	1	1	
19. Lain-lain/Perubahan Buku Nikah	1	55	56	56	
Jumlah / Total	128	820	948	921	
2016	131	776	907	779	
2015	122	827	949	818	
2014	73	847	920	798	
2013	80	672	752	698	
2012	47	510	557	477	
2011	95	605	700	618	

Sumber/Source : Pengadilan Agama Batulicin/Religious Court of Batulicin

Tabel 4.6.2 Jumlah Perkara yang Diterima dan Diputus Setiap Bulan pada Pengadilan Agama Batulicin. 2017
Number of Accepted Case and Verdict Case Every Month in Religious Court of Batulicin, 2017

Bulan / Month	Sisa bulan lalu/ Remains		Diterima bulan ini/ Accepted		Jumlah perkara/ Total		Diputus bulan ini/ Verdict	
	Guga tan	Permoho nan	Gugata n	Permo honan	Guga tan	Permoh onan	Gugat an	Permo honan
(1)	(2)	(3)	(4)	(5)	(6)	(7)	(8)	(9)
Januari / January	115	13	75	30	190	43	59	28
Februari / February	131	15	51	19	182	34	62	16
Maret / March	18	120	31	18	49	138	54	21
April / April	97	15	58	25	155	40	44	21
Mei / May	111	19	39	80	150	99	50	92
Juni / June	100	7	24	8	124	15	34	9
Juli / July	90	6	53	23	143	29	50	11
Agustus / August	93	18	43	25	136	43	55	30
September / September	81	13	52	9	133	22	29	17
Oktober /October	104	5	45	25	149	30	58	14
November / November	91	16	30	50	121	66	56	31
Desember / December	65	36	0	7	65	42	38	42

Sumber/Source :Pengadilan Agama Batulicin/Religion Court of Batulicin

Tabel 4.6.3 Banyaknya Kejadian Bencana Alam, Korban dan Taksiran Kerugiannya di Kabupaten Tanah Bumbu, 2017
Frequency of Disaster that Occured, Victim and Its Loss Estimating in Tanah Bumbu Regency, 2017

Bencana / Disaster	Frekuensi Kejadian / Frequency	Korban / Victim			Taksiran Kerugian/ Loss Estimating (Rp)
		KK / Household	Jiwa / Person	Meninggal / Died	
(1)	(2)	(3)	(4)	(5)	(6)
Kebakaran /Fire	26	58	200	-	2 957 250 000
Banjir /Flood	6	3 127	12 510	-	820 710 900
Tanah Longsor / Landslide	2	-	-	-	-
Angin Puting Beliung / cyclone	5	42	175	-	291 600 000
Gelombang Pasang (ROB)	-	-	-	-	-
Abrasi Pantai/coastal erosion	1	-	-	-	-
Sambaran Petir/ lightning strike	3	-	-	3	-
Musibah Tenggelam/ drowned	2	-	-	2	-
Bencana Kekeringan/ drought	-	-	-	-	-
Jumlah/Total	23	-	-	-	-

Sumber/Source: Dinas Lingkungan hidup Kabupaten Tanah Bumbu/Department of Environment of Tanah Bumbu Regency

Tabel 4.6.4 Jumlah Sarana dan Tenaga Pemadam Kebakaran Menurut Kecamatan di Kabupaten Tanah Bumbu, 2017
The Number of Car and Fireman by Subdistrict in Tanah Bumbu Regency, 2017

Kecamatan / Subdistrict	Sarana Mobil / Number of Car (unit)	Tenaga Pemadam / Number of Fireman (orang)
(1)	(2)	(3)
1. Kusan Hilir	3	39
2. Sungai Loban	-	-
3. Satui	2	24
4. Angsana	-	-
5. Kusan Hulu	-	-
6. Kuranji	-	-
7. Batulicin	2	36
8. Karang Bintang	-	-
9. Simpang Empat	3	49
10. Mantewe	-	-
Tanah Bumbu	10	148
2016	11	124
2014	11	91
2013	11	84
2012	9	82
2011	7	78
2010	7	86
2009	7	80

Tabel 4.6.5 Jumlah Kejadian Kebakaran Menurut Kecamatan di Kabupaten Tanah Bumbu, 2017
The Number of Car and Fireman by Subdistrict in Tanah Bumbu Regency, 2017

Kecamatan / Subdistrict	2014	2015	2016	2017
(1)	(2)	(3)	(4)	(5)
1. Kusan Hilir	15	71	14	12
2. Sungai Loban	-	-	-	-
3. Satui	27	7	15	9
4. Angsana	1	-	-	-
5. Kusan Hulu	-	-	-	-
6. Kuranji	-	2	-	-
7. Batulicin	35	135	9	10
8. Karang Bintang	1	11	-	3
9. Simpang Empat	37	189	43	17
10. Mantewe	-	1	-	1
Tanah Bumbu	116	415	81	52

Sumber/Source : Satuan Polisi Pamong Praja dan Pemadam Kebakaran/ Civil Service Police Unit and Fire Fighter Department

Tabel 4.6.6 Jumlah Kawasan Rawan Bencana Kebakaran Menurut Kecamatan di Kabupaten Tanah Bumbu, 2017
Table *The Number of Car and Fireman by Subdistrict in Tanah Bumbu Regency, 2017*

Kecamatan / Subdistrict	Tahun			
	2014 (Ha)	2015 (Ha)	2016 (Ha)	2017 (Ha)
(1)	(2)	(3)	(4)	(5)
1. Kusan Hilir	36 139	36 139	36 139	36 139
2. Sungai Loban	32 257	32 257	32 257	32 257
3. Satui	78 892	78 892	78 892	78 892
4. Angsana	13 639	13 639	13 639	13 639
5. Kusan Hulu	144 845	144 845	144 845	144 845
6. Kuranji	9 922	9 922	9 922	9 922
7. Batulicin	11 494	11 494	11 494	11 494
8. Karang Bintang	10 622	10 622	10 622	10 622
9. Simpang Empat	27 209	27 209	27 209	27 209
10. Mantewe	91 009	91 009	91 009	91 009
Tanah Bumbu	456 028	456 028	456 028	456 028

Sumber/Source : Satuan Polisi Pamong Praja dan Pemadam Kebakaran/ Civil Service Police Unit and Fire Fighter Department

Tabel 4.6.7 Jumlah Sarana Kebersihan di Kabupaten Tanah Bumbu. 2017
The Number of Cleaning Equipments in Tanah Bumbu Regency. 2017

Sarana / Equipment	Keadaan Sarana / Condition			Jumlah / Total
	Baik / Good	Rusak / Damage	Rusak Berat / Very Damage	
(1)	(2)	(3)	(4)	(5)
1. Kendaraan Bermotor				
- Dump Truck	7	-	-	7
- Amprool	20	-	-	20
- Pick up	1	-	-	1
2. Gerobak Sampah	5	5	30	40
3. Kontainer	18	2	-	20
4. Mesin Pemotong Rumput	1	-	-	1
5. Temp. Pembuangan Sampah	-	-	-	-
- TP Sementara	96	53	-	149
- TP Akhir	3	-	-	3
6. Mobil Tangki	-	-	-	-
7. Mobil Kijang	-	-	-	-
8. Spd Motor Roda Dua	-	-	-	-
9. Sepeda Motor Roda Tiga	9	-	-	9
10. Doser D4KXL	2	-	-	2
11. Exavator PC 200	1	1	-	2
2017	163	61	30	254
2016	183	75	32	290
2015	280	40	11	331
2014	290	35	44	369
2013	241	50	82	375

Sumber/ Source: Dinas Lingkungan Hidup Kab. Tanah Bumbu / Environment Department of Tanah Bumbu Regency

Tabel 4.6.8 Rekapitulasi Jumlah Bangunan yang mendapat IMB di Kabupaten Tanah Bumbu, 2008-2017
Table Summary of Building that Having Founding Building Licence in Tanah Bumbu Regency, 2008-2017

Jenis Bangunan / Type of Building	2008	2009	2010	2011	2012
(1)	(2)	(3)	(4)	(5)	(6)
1. Rumah Tinggal	323	1 315	200	162	233
2. Bangunan Pemerintah	7	50	2	-	7
3. Rumah Toko	43	49	76	62	100
4. Toko	-	-	-	21	-
5. Sekolah	6	5	4	35	23
6. Tempat Ibadah	4	68	-	-	8
7. Menara/Tower	10	25	1	-	-
8. Kantor Umum	23	21	13	6	18
9. Perumahan	6	27	215	11	1 228
10. Asrama	-	-	-	9	-
11. Hotel	-	-	-	736	-
12. Sarang Burung Walet dan Kandang Ternak	2	27	52	6	3
13. Gudang	4	55	10	-	8
14. Showroom Mobil	-	-	-	-	-
15. Showroom Sepeda Motor	-	-	-	-	-
16. Bengkel	-	-	-	-	-
17. Bangunan Reklame	11	285	5	-	5
18. Tempat Usaha	11	21	19	-	22

SOCIAL

Lanjutan Tabel 4.6.8/
Continued Table 4.6.8

Jenis Bangunan / Type of Building		2013	2014	2015	2016	2017
(1)		(7)	(8)	(9)	(10)	(11)
1.	Rumah Tinggal	208	88	166	53	43
2.	Bangunan Pemerintah	24	21	18	10	6
3.	Rumah Toko	103	63	92	43	34
4.	Toko	18	26	13	13	18
5.	Sekolah	3	1	-	6	5
6.	Tempat Ibadah	3	1	1	44	8
7.	Menara/Tower	2	15	2	-	-
8.	Kantor Umum	13	15	25	10	8
9.	Perumahan	337	1 303	1 128	1 214	2 302
10.	Asrama	-	-	2	-	-
11.	Hotel	1	2	3	1	1
12.	Sarang Burung Walet dan Kandang Ternak	1	-	-	-	1
13.	Gudang	7	3	7	2	12
14.	Showroom Mobil	2	2	4	1	-
15.	Showroom Sepeda Motor	-	-	-	-	-
16.	Bengkel	3	-	11	2	2
17.	Bangunan Reklame	38	17	5	1	4
18.	Tempat Usaha	10	15	13	157	18

Sumber/ Source: Dinas Perumahan, Permukiman, dan Pertanahan Kab. Tanah Bumbu / Department of Housing, Settlement and Land Affairs of Tanah Bumbu Regency

Tabel 4.6.9 Jumlah Penyandang Masalah Kesejahteraan Sosial Menurut Kecamatan di Kabupaten Tanah Bumbu, 2017
The Number with social welfare problems by Subdistrict in Tanah Bumbu Regency, 2017

	Jenis PMKS	Kusan Hilir	Sungai Loban	Satui	Angsana	Kusan Hulu
	(1)	(2)	(3)	(4)	(5)	(6)
1	Anak Balita Terlantar	11	-	-	-	-
2	Anak Terlantar	-	-	-	-	-
3	Anak yang Berhadapan dengan Hukum	1	-	-	-	-
4	Anak Jalanan	1	-	-	-	-
5	Anak dengan Kedisabilitasan	19	17	38	9	16
6	Anak yang Menjadi Korban Tindak Kekerasan atau Diberlakukan Salah	-	-	-	-	-
7	Anak yang Memerlukan Perlindungan Khusus	-	-	-	-	-
8	Lanjut Usia Terlantar	-	-	24	-	176
9	Penyandang Disabilitas	183	51	121	87	55
10	Tuna Susila	-	-	8	-	-
11	Gelandangan	-	-	-	-	-
12	Pengemis	-	-	-	-	-
13	Pemulung	-	-	-	-	-
14	Kelompok Minoritas	-	-	-	-	-
15	Bekas Warga Binaan LP	-	3	-	-	4
16	Orang dengan HIV/AIDS (ODHA)	-	-	-	-	-
17	Korban Penyalahgunaan Napza	1	-	-	-	-
18	Korban Trafficking	-	-	-	-	-
19	Korban Tindak Kekerasan	-	-	-	-	-
20	Pekerja Migran Bermasalah Sosial (PMBS)	-	-	-	-	-
21	Korban Bencana Alam	132	-	11 790	-	-

Lanjutan Tabel 4.6.9/
Continued Table 4.6.9

	Jenis PMKS	Kusan Hilir	Sungai Loban	Satui	Angsana	Kusan Hulu
	(1)	(2)	(3)	(4)	(5)	(6)
22	Korban Bencana Sosial	9	-	30	-	-
23	Perempuan Rawan Sosial Ekonomi	-	-	5	-	-
24	Fakir Miskin	5 839	4 195	5 821	2 039	3 743
25	Keluarga Bermasalah Sosial Psikologis	-	4	-	-	-
26	Keluarga Harapan	607	205	241	197	310
27	Keluarga Rentan	-	15	-	-	11
28	Keluarga Berumah Tak Layak Huni	74	10	159	29	245
29	Komunitas Adat Terpencil	-	-	-	-	62
	Jumlah / Total	6 877	4 500	18 240	2 361	4 622
	2 0 1 6	6 542	4 529	6 582	2 278	4 366
	2 0 1 5	9 449	4 650	9 047	1 725	5 563
	2 0 1 4	1 126	802	3 728	443	908
	2 0 1 3	1 410	895	7 367	503	781
	2 0 1 2	1 098	604	473	440	529
	2 0 1 1	933	618	212	386	0
	2 0 1 0	9 778	1 034	16 455	700	35 343

Lanjutan Tabel 4.6.9/
Continued Table 4.6.9

Jenis PMKS		Kuranji	Batulicin	Karang Bintang	Simpang Empat	Mantewe
(1)		(7)	(8)	(9)	(10)	(11)
1	Balita Terlantar	-	1	-	-	-
2	Anak Terlantar	-	-	-	3	-
3	Anak yang Berhadapan Dengan Hukum	-	-	1	20	3
4	Anak Jalanan	-	-	-	29	-
5	Anak Dengan Kedisabilitas	9	4	7	15	13
6	Anak yang Menjadi Korban Tindak Kekerasan atau Diperlakukan Salah	-	-	-	1	-
7	Anak yang Memerlukan Perlindungan Khusus	-	-	-	-	-
8	Lanjut Usia Terlantar	-	11	-	14	-
9	Penyandang Disabilitas	56	18	32	21	47
10	Tuna Susila	-	-	-	9	-
11	Gelandangan	-	-	-	-	-
12	Pengemis	-	-	-	21	-
13	Pemulung	-	-	-	-	-
14	Kelompok Minoritas	-	-	-	-	-
15	Bekas Warga Binaan Lembaga Perumahan dan Permukiman (BWBLP)	-	-	-	-	8
16	Orang Dengan HIV/AIDS	-	-	-	-	-
17	Korban Penyalahgunaan NAPZA	-	-	-	1	-
18	Korban Traficking	-	-	-	-	-
19	Korban Tindak Kekerasan	-	-	-	-	-
20	Pekerja Migran Bermasalah Sosial (PMBS)	-	-	-	-	-
21	Korban Bencana Alam	-	-	-	-	-

Lanjutan Tabel 4.6.9/
Continued Table 4.6.9

	Jenis PMKS	Kuranji	Batulicin	Karang Bintang	Simpang Empat	Mantewe
	(1)	(7)	(8)	(9)	(10)	(11)
22	Korban Bencana Sosial	-	18	7	69	42
23	Perempuan Rawan Sosial Ekonomi	-	-	-	1	-
24	Fakir Miskin	2 404	2 913	2 933	3 915	5 276
25	Keluarga Bermasalah Sosial Psikologis	-	1	-	1	-
26	Keluarga Harapan	242	276	177	240	337
27	Keluarga Rentan	6	-	-	10	-
28	Keluarga Berumah Tak Layak Huni	-	-	94	7	-
29	Komunitas Adat Terpencil	-	-	-	-	142
	Jumlah / Total	2 717	3 242	3 251	4 377	5 868
	2 0 1 6	2 759	4 287	3 224	4 507	6 731
	2 0 1 5	3 056	3 762	1 552	8 668	6 123
	2 0 1 4	538	187	396	1 691	738
	2 0 1 3	387	585	403	564	749
	2 0 1 2	325	104	780	290	496
	2 0 1 1	357	104	696	290	473
	2 0 1 0	1 027	4 606	4 630	1 006	3 861

Sumber/ Source : Dinas Sosial Kabupaten Tanah Bumbu /Social Service of
Tanah Bumbu Regency

Tabel 4.6.10 Nama Organisasi Sosial di Kabupaten Tanah Bumbu, 2017
Table Name of Social Organization in Tanah Bumbu Regency, 2017

	Nama Organisasi	Kecamatan	Alamat	Penanganan
	(1)	(2)	(3)	(5)
1	Lembaga Konsultasi Kesejahteraan Keluarga	Batulicin	Jl. Lesehan Komplek Perumahan Griya Asri RT 03 No 79 Desa Kersik Putih	Bimbingan Konseling Kesejahteraan Keluarga yang Bermasalah
2	Panti Asuhan Anak "Permata Hati"	Batulicin	Jl. Permata No,79 RT 02 RW 03 Kel. Batulicin	Pendidikan Anak Yatim Piatu
3	Panti Asuhan Anak "Kasih Ibu"	Simpang Empat	Jl. Veteran RT 07 RW 03 Desa Baroqah	Pendidikan Anak Yatim Piatu
4	Panti Asuhan Anak "Miftahussalam"	Satui	Jl. Propinsi Km 169 RT 10 Desa Sinar Bulan	Pendidikan Anak Yatim Piatu
5	Panti Asuhan Anak "Hidayatul Mukarromah"	Satui	Jl Kuripan RT 01 Desa Sinar Bulan	Pendidikan Anak Yatim Piatu
6	Panti Asuhan Anak "Darul Yatama Zulfah"	Simpang Empat	Desa Bersujud	Pendidikan Anak Yatim Piatu

Sumber/ Source : Dinas Sosial Kabupaten Tanah Bumbu /Social Service of Tanah Bumbu Regency

Tabel 4.6.11 Daftar Nama Karang Taruna di Kabupaten Tanah Bumbu, 2017
The List of Youth Organization in Tanah Bumbu Regency, 2017

	Nama	Nama Pengurus	Desa	Kecamatan
	(1)	(2)	(3)	(4)
1	Bahtera Remaja	Abdul Anwar	Polewali Marajae	Batulicin
2	Sarima	Masriansyah	Sari Gadung	Simpang Empat
3	Ruhuy Rahayu	Rusmadi	Batu Ampar	Simpang Empat
4	Bina Warga	Rahmat	Pulau Panjang	Simpang Empat
5	Barokah	M, Syarifuddin	Barokah	Simpang Empat
6	Bumi Selamat	Sugeng W	Gunung Besar	Simpang Empat
7	Kampung Baru	Mansyah	Kampung Baru	Simpang Empat
8	Tungkarang pangeran	Zainal Abidin, S,Ag	Tungkarang Pangeran	Simpang Empat
9	Karya Antasari	Suryadi	Gunung Antasari	Simpang Empat
10	Generasi Maju	Haris Mujadi	Bersujud	Simpang Empat
11	Mekar Bersama	M, As'at	Mekar Sari	Simpang Empat
12	Sejahtera	Iskandar	Sejahtera	Simpang Empat
13	Cahaya	Dahluddin	Api-api	Kusan Hilir
14	Tunas Muda	Riduansyah	Gusunge	Kusan Hilir
15	Tunas Harapan	Supiadi	Pagarruyung	Kusan Hilir
16	Maju Bersama	Safriansyah	Pulau Satu	Kusan Hilir
17	Karakatan	Hairullah	Pasar Baru	Kusan Hilir
18	Generasi Maju	Ahmadi	Batuah	Kusan Hilir
19	Bina Pemuda	Ngaimun	Karang Sari	Kusan Hulu
20	Sinar Remaja	Fahrudin	Sungai Rukam	Kusan Hulu
21	Melati Indah	Eka Satriadi	Tapus	Kusan Hulu
22	Tunas Muda	Halifah Jirun	Bakarangan	Kusan Hulu
23	Tunas Muda	Didi H, S,Pdl	Teluk Kepayang	Kusan Hulu
24	Tunas Muda	Syahrani	Tibarau Panjang	Kusan Hulu
25	Karakatan	Juliansyah	Anjir Baru	Kusan Hulu

Lanjutan Tabel 4.6.11/
Continued Table 4.6.11

	Nama	Nama Pengurus	Desa	Kecamatan
	(1)	(2)	(3)	(4)
26	Putra Nusantara	Titing Sugeng W	Wonorejo	Kusan Hulu
27	Maju Bersama	Juliansyah	Binawara	Kusan Hulu
28	Damar	Suryadi	Tamunih	Kusan Hulu
29	Bina muda	Abdi	Dadap Kusan Raya	Kusan Hulu
30	Remaja Manuntung	Mahliadi	Manuntung	Kusan Hulu
31	Tunas Membangun	Nahrul Fajri	Pacakan	Kusan Hulu
32	Tunas Bangsa	M. Idar Maidepa	Guntung	Kusan Hulu
33	Karya Bersama	Agus Purwasabana	Sari Mulya	Sungai Loban
34	Tunas Citra Dewata	I Kadek Akta Asa	Wonosari	Sungai Loban
35	Sinar Pemuda	Wagiyo, S.Pd	Sinar Bulan	Satui
36	Kiprah	Suharyanto	Pandan Sari	Karang Bintang
37	Star Visi	Mispuyanto A, Ma	Sumber Wangi	Karang Bintang
38	Gelora Muda	Pujianto	Pematang Ulin	Karang Bintang
39	Pelangi Bangsa	Mei Aki Budi Utomo	Sepakat	Mantewe
40	Karya Bakti	Eko Bimantoro	Sukamaju	Batulicin

Sumber/ Source : Dinas Sosial Kabupaten Tanah Bumbu /Social Service of Tanah Bumbu Regency

Tabel 4.6.12 Jumlah Sarana Perpustakaan Menurut Jenis Perpustakaan dan Kecamatan 2017
Number of Libraries by Its Kind and Subdistrict 2017

Kecamatan/ District	Perpus Desa	Perpus SD/MI*	Perpustakaan SMP/Mts*	Perpustakaan SLTA/MA*	Perpus Daerah
(1)	(2)	(3)	(4)	(5)	(6)
1 Kusan Hilir	35	15	7	4	1
2 Sungai Loban	14	7	3	2	-
3 Satui	9	14	10	5	-
4 Angsana	8	6	4	-	-
5 Kusan Hulu	15	9	6	1	-
6 Kuranji	4	4	2	1	-
7 Batulicin	9	6	6	2	1
8 Karang Bintang	10	6	5	2	-
9 Simpang Empat	11	16	8	5	4
10 Mantewe	12	8	6	2	1
Jumlah / Total	127	91	57	24	7
2016	127	132	56	32	4
2014	117	92	55	22	6
2013	109	90	53	20	6
2012	86	87	50	20	3
2011	74	82	42	16	*
2010	67	63	37	16	*

Sumber/ Source : Kantor Perpustakaan Arsip dan Dokumentasi Daerah Kabupaten Tanah Bumbu/ Regional Library, Archive and Documentation Office of Tanah Bumbu Regency

Tabel 4.6.13 Jumlah Koleksi Buku Perpustakaan Menurut Jenis Perpustakaan dan Kecamatan 2017
Number of Books of Library and Subdistrict 2017

	Kecamatan/ District	Perpus Desa	Perpustakaan SD/MI*	Perpustakaan SMP/Mts*	Perpustakaan SLTA/MA*
	(1)	(2)	(3)	(4)	(5)
1	Kusan Hilir	16 500	15 280	3 970	400
2	Sungai Loban	7 600	7 045	1 734	400
3	Satui	3 500	4 560	5 004	2 200
4	Angsana	5 100	3 200	1 356	225
5	Kusan Hulu	2 200	3 400	2 080	320
6	Kuranji	2 750	1 700	1 330	205
7	Batulicin	5 200	4 658	2 400	623
8	Karang Bintang	9 550	3 520	1 123	435
9	Simpang Empat	6 700	5 346	2 760	2 350
10	Mantewe	8 200	5 346	9 200	620
	Jumlah / Total	67 300	54 055	30 957	7 778
	2 0 1 6	67 300	53 387	30 957	7 818
	2 0 1 4	63 300	53 387	29 957	7 818
	2 0 1 3	49 500	53 087	29 657	7 518
	2 0 1 2	26 500	52 587	26 000	7 518
	2 0 1 1	21 500	50 225	25 545	7 088
	2 0 1 0	16 750	48 732	25 545	6 335

Sumber/ Source : Kantor Perpustakaan Arsip dan Dokumentasi Daerah Kabupaten Tanah Bumbu/ Regional Library, Archive and Documentation Office of Tanah Bumbu Regency

Tabel 4.6.14 Jumlah Koleksi Perpustakaan Daerah Menurut Klasifikasi 2017
Number of Collections of Regional Library by Its Classification 2017

Klasifikasi/ <i>Classification</i>	Jumlah Judul/ <i>Total of titles</i>	Jumlah Eksemplar/ <i>Total of books</i>
(1)	(2)	(3)
000 Karya Umum	724	1 874
100 Filsafat	252	572
200 Agama	6 585	10 940
300 Ilmu-ilmu Sosial	2 536	8 016
400 Bahasa	1 007	1 512
500 Ilmu-ilmu Murni	1 069	1 751
600 Ilmu Terapan	5 442	14 261
700 Kesenian dan Olahraga	437	931
800 Kesusasteraan	735	3 230
900 Sejarah dan Geografi	1 344	1 913
F Fiksi	141	521
R Referensi	91	204
Buku-Buku Umum (Pusling)	-	-
Jumlah / Total	20 363	45 725
2 0 1 6	20 215	44 575
2 0 1 5	2 651	13 255
2 0 1 4	2 651	13 255
2 0 1 3	9 789	21 246
2 0 1 2	589	1 746
2 0 1 1	584	1 168
2 0 1 0	8 171	16 385

Sumber/ Source : Kantor Perpustakaan Arsip dan Dokumentasi Daerah Kabupaten Tanah Bumbu/ Regional Library, Archive and Documentation Office of Tanah Bumbu Regency

Tabel 4.6.15 Jumlah Peminjam Buku di Perpustakaan Daerah 2017
Number of people who borrow books at regional library

Bulan/ Months	Pengunjung/ Visitors	Peminjam Buku/ Book Borrower
(1)	(2)	(3)
Januari / January	495	215
Februari / February	423	216
Maret / March	2 018	447
April / April	1 390	331
Mei / May	1 122	359
Juni / June	584	68
Juli / July	607	72
Agustus / August	691	140
September / September	1 752	199
Oktober / October	1 390	219
November / November	809	300
Desember / December	437	191
Jumlah / Total	11 718	2 757

Sumber/ Source : Kantor Perpustakaan Arsip dan Dokumentasi Daerah Kabupaten Tanah Bumbu/ Regional Library, Archive and Documentation Office of Tanah Bumbu Regency

Tabel 4.6.16 Jumlah Organisasi Terdaftar di Kantor Kesbangpol Tanah Bumbu 2017
The Number of Registered Organization at Kesbangpol 2017

	Jenis Organisasi/ <i>Organization</i>	Jumlah Terdaftar/ <i>Registered</i>	Jumlah Aktif/ <i>Active</i>
	(1)	(2)	(3)
1	Yayasan	33	28
2	Organisasi Keagamaan	84	84
3	Organisasi Pemuda	16	16
4	Organisasi Wanita	5	5
5	LSM Lokal	17	12
6	LSM Nasional	10	6
7	LSM Asing/Internasional	0	0
8	Lembaga Adat	9	8
9	Organisasi Profesi	80	80
10	Organisasi Sosial	21	20
11	Organisasi Seni Budaya	13	13
12	Organisasi Pendidikan	6	6
13	Lembaga Bantuan Hukum	2	2
14	Organisasi Keolahragaan	6	5
15	Organisasi Bantuan Kemanusiaan	1	1
16	Kesamaan Kegiatan	2	2
17	Koperasi	1	1
18	Partai Politik	16	10

Sumber/ Source : Kantor Kesatuan Bangsa dan Politik Kabupaten Tanah Bumbu/ *National Unity and Politics Office of Tanah Bumbu Regency*



Jumlah Produksi Padi/Palawija **TON**

103 188

Padi Sawah

14 087

Jagung

152,6

Kacang Tanah

2 889

Ubi Kayu

18 550

Padi Ladang

429

Kacang Kedelai

18,3

Kacang Hijau

816

Ubi Jalar

Jumlah Produksi Perkebunan **TON**

1 262 886

Kelapa Sawit

1 225

Karet

19 127

Kelapa

Jumlah Produksi Perikanan **TON**

40 267,98

Perairan Laut

2 269,78

Perairan Umum

4 235,91

Budidaya



BAB 5

PERTANIAN

<https://tanahbumbukab.bps.go>

PENJELASAN TEKNIS

1. **Lahan sawah** adalah lahan pertanian yang berpetak-petak dan dibatasi oleh pematang (galengan), saluran untuk menahan/ menyalurkan air, yang biasanya ditanami padi sawah tanpa memandang dari mana diperoleh atau status lahan tersebut, Lahan yang dimaksud termasuk lahan yang terdaftar di Pajak Bumi Bangunan, luran Pembangunan Daerah, lahan bengkok, lahan serobotan, lahan rawa yang ditanami padi dan lahan bekas tanaman tahunan yang telah dijadikan sawah, baik yang ditanami padi, palawija atau tanaman semusim lainnya,
2. **Tegal/Kebun** adalah lahan pertanian bukan sawah (lahan kering) yang ditanami tanaman semusim atau tahunan dan terpisah dengan halaman sekitar rumah serta penggunaannya tidak berpindah pindah,
3. **Ladang/Huma** adalah lahan pertanian bukan sawah (lahan kering) yang biasanya ditanami tanaman semusim dan penggunaannya hanya semusim atau dua musim, kemudian akan

TECHNICAL NOTES

1. **Wetland** is agricultural land that separated by small dykes to resist water, where the main crop is usually wetland paddy without considering where it is got from or the status of the land, It includes the land that is registered at land income tax office, regional development contribution, 'bengkok' land, illegal ownership, swamps for rice cultivation, and annual crop land mark that has been used as rice field, which are both planted with paddy, secondary crops or the other seasonal crops,
2. **Dry field/Garden** is an dryland (unirrigated land) which is planted with seasonal or annual crops and separately from the yard around the house without shifting
3. **Unirrigated agricultural field /Shifting cultivation land** is dryland (unirrigated land) that usually is cultivated for seasonal crops and utilized only for one or two seasons, then it will be left

ditinggalkan bila sudah tidak subur lagi (berpindah-pindah), Kemungkinan lahan ini beberapa tahun kemudian akan dikerjakan kembali jika sudah subur,

when it is not fertile (shifting), Maybe, this land will be used again in a few years if it has been fertile,

4. **Lahan yang sementara tidak diusahakan** adalah lahan yang biasanya diusahakan tetapi untuk sementara (lebih dari 1 (satu) tahun tetapi kurang dari atau sama dengan 2 (dua) tahun) tidak diusahakan, termasuk lahan sawah yang tidak diusahakan selama lebih dari 2 (dua) tahun,

4. **Temporarily unused land** is land that is regularly used but temporarily (more than a year but less or equal than two years) is unused, it includes wetland that is not cultivated more than two years,

5. Data pokok tanaman pangan yang dikumpulkan adalah luas panen dan produktivitas (hasil per hektar), Produksi tanaman pangan merupakan hasil perkalian antara luas panen dengan produktivitas, Pengumpulan data luas panen dilakukan setiap bulan dengan pendekatan area kecamatan di seluruh wilayah Indonesia, Pengumpulan data produktivitas dilakukan melalui pengukuran langsung pada plot ubinan berukuran 2½ m x 2½ m, Pengumpulan data produktivitas dilakukan setiap subround (empat bulanan) pada waktu panen petani,

5. *The main food crops data collected consists of harvested area and productivity (yield per hectare), Food crops production is generated by harvested area multiplied by productivity, The harvested area data is collected every month using sub Subdistrict area approach in all sub Subdistrict in Indonesia, The productivity data collection is conducted by a direct measurement in 2½m x 2½m crop cutting plot, The productivity measurement is conducted in every subround (four monthly) at the time when Estate Croppers are harvesting their crops,*

6. Data produksi padi dan palawija yang disajikan adalah dalam kualitas: gabah kering giling (padi), pipilan kering (jagung), biji kering (kedelai dan kacang tanah), dan umbi basah (ubi kayu dan ubi jalar).
6. *Production of paddy and secondary crops data are presented in the form of: dry unhusked rice (paddy), dry loose maize (maize), dry shells crops (soybeans and peanuts), and fresh roots (cassava and sweet potatoes).*
7. **Tanaman sayuran dan buah-buahan semusim**
Tanaman sayuran semusim adalah tanaman sumber vitamin, garam mineral dan lain-lain yang dikonsumsi dari bagian tanaman yang berupa daun, bunga, buah, dan umbinya, yang berumur kurang dari satu tahun,
Tanaman buah-buahan semusim adalah tanaman sumber vitamin, garam mineral, dan lain-lain yang dikonsumsi dari bagian tanaman yang berupa buah, berumur kurang dari satu tahun, tidak berbentuk pohon/rumpun tetapi menjalar dan berbatang lunak.
7. ***Seasonal vegetable and fruit plants***
Seasonal vegetable plants are plants which are the sources of vitamin, mineral salt, etc, consumed from the part of the plant in the form of leaf, flower, fruit, and root with the age of less than one year,
Seasonal fruit plants are plants which are the sources of vitamin, mineral salt, etc, consumed from the part of the plant in the form of fruits, These plants are creeps with the age of less than one year.
8. **Tanaman buah-buahan dan sayuran tahunan**
Tanaman buah-buahan tahunan adalah tanaman sumber vitamin, garam mineral, dan lain-lain yang dikonsumsi dari bagian tanaman yang berupa buah dan merupakan tanaman tahunan.
8. ***Annual fruit and vegetable plants***
Annual fruit plants are plants which are the sources of vitamin, contained mineral salt, etc, consumed from the part of plant in the form of fruit and more than one year of age.

Tanaman sayuran tahunan adalah tanaman sumber vitamin, garam mineral, dan lain-lain yang dikonsumsi dari bagian tanaman yang berupa daun dan atau buah yang berumur lebih dari satu tahun.

Annual vegetable plants are plants which are the sources of vitamin, contained mineral salt, etc, consumed from the part of the plant in the form of vegetable and more than one year of age.

9. **Tanaman bioEstate Cropaka** adalah tanaman yang bermanfaat untuk obat-obatan, kosmetik, dan kesehatan yang dikonsumsi atau digunakan dari bagian-bagian tanaman seperti daun, batang, buah, umbi (rimpang) ataupun akar.

9. **Medicinal plants** are plants which are useful for medicine, It is consumed from part of the plant such as leaf, flower, fruit, tuber, and root.

10. **Tanaman hias** adalah tanaman yang mempunyai nilai keindahan baik bentuk, warna daun, tajuk maupun bunganya, sering digunakan untuk penghias pekarangan dan lain sebagainya.

10. **Ornamental plants** are plants which have a beauty value, either in shape, colour of leaf or crown of flower, and they are often used as a yard decorator.

11. **Luas panen tanaman hortikultura** adalah luas tanaman sayuran, buah-buahan, bioEstate Cropaka, dan tanaman hias yang diambil hasilnya/dipanen pada periode pelaporan.

11. **Harvested area of horticulture** is area which vegetable, fruit, medicinal and ornamental plant of crop harvested during the period of report.

12. **Luas panen untuk tanaman sayuran** adalah luas tanaman yang dipanen sekaligus/habis/dibongkar dan luas tanaman yang dipanen berkali-kali (lebih dari satu kali)/belum habis.

12. **Harvested area of vegetables** is area of entirely plant harvested/demolished and plant harvested several times/undemolished, Entirely plants harvested/

Tanaman yang dipanen sekaligus/habis/dibongkar adalah tanaman yang sehabis panen langsung dibongkar/dicabut, terdiri dari bawang merah, bawang putih, bawang daun, kentang, kol/kubis, kembang kol, petsai/sawi, wortel, lobak, dan kacang merah,

Tanaman yang dipanen berkali-kali (lebih dari satu kali)/belum habis adalah tanaman yang pemanenannya lebih dari satu kali dan biasanya dibongkar apabila panen terakhir sudah tidak memadai lagi, terdiri dari: kacang panjang, cabe besar, cabe rawit, jamur, tomat, terung, buncis, ketimun, labu siam, kangkung, bayam, melon, semangka, dan blewah.

demolished are plants usually harvested once and demolished to be substituted by other plants, consisting of: shallots, garlic, leeks, potato, cabbage, cauli flower, mustard green, carrots, chinese radish, and red kidney beans,

Plants harvested several times/undemolished are plants usually harvested more than once and demolished in the case that the last harvest was economically not profitable. They consist of : yard long beans, chili, small chili, mushroom, tomatoes, egg plant, french beans, cucumber, pumpkin/chajota, swamp cabbage, spinach, melon, watermelon, and blewah.

13. Produksi hortikultura adalah hasil menurut bentuk produk dari setiap tanaman sayuran, buah-buahan, bioEstate Cropaka dan tanaman hias yang diambil berdasarkan luas yang dipanen/tanaman yang menghasilkan pada bulan/triwulan laporan.

14. Data perkebunan besar dikumpulkan oleh BPS setiap bulan secara lengkap (sensus bulanan) dengan sistem surat pos. Khusus untuk tanaman kelapa, cengkeh,

13. Horticulture production is the standard production quantity form of vegetable, fruit, medicinal and ornamental plant based on harvested area/the number of production plants reported monthly/quarterly,

14. Data on estates are collected by the BPS every month on complete basis through a mailing system. Data on coconut, clove, and kapok, as well as on smallholder

AGRICULTURE

dan kapok, datanya diperoleh dari Direktorat Jenderal Perkebunan, Data perkebunan rakyat juga diperoleh dari Direktorat Jenderal Perkebunan,

plantation, are acquired from the Directorate General of Estates,

15. Penghitungan luas tanaman perkebunan besar adalah pada keadaan akhir tahun dan tidak termasuk yang luasnya kurang dari 5 hektar,

15. Planted areas of estates refer to condition at the end of the year, and exclude areas less than 5 hectares,

16. Bentuk produksi perkebunan adalah; karet kering (karet), daun kering (teh dan tembakau), biji kering (kopi dan coklat), kulit kering (kayu manis dan kina), serat kering (rami), bunga kering (cengkeh), refined sugar (tebu dari perkebunan besar), gula mangkok (tebu dari perkebunan rakyat), ekivalen kopra (kopra), biji dan bunga (pala) serta minyak daun (sereh),

16. Production of estates crops are follows: dry rubber (rubber); dry leaves (tea and tobacco); dry beans (coffee and cocoa); dry bark (cassia vera and cinchona); dry fibre (rosella); dry flowers/buds (cloves); refined sugar (sugar cane from estate); cup sugar (sugar cane from smallholders); copra (copra); seeds and buds (nutmeg); and leaf oil (citronella),

17. Persediaan akhir tahun produksi perkebunan besar bukan merupakan cadangan penyangga (buffer stock),

17. The production availability of estates at the end of year is not the buffer stock,

18. Data Statistik Kehutanan sebagian besar merupakan data sekunder yang bersumber dari Kementerian Kehutanan,

18. Most of forestry statistics are secondary data obtained from the Ministry of Forestry,

19. Kawasan hutan adalah wilayah

19. Forest Area is a specific territory of

tertentu yang berupa hutan, yang ditunjuk dan atau ditetapkan oleh pemerintah untuk dipertahankan keberadaannya sebagai hutan tetap. Hal ini untuk menjamin kepastian hukum mengenai status kawasan hutan, letak batas dan luas suatu wilayah tertentu yang sudah ditunjuk menjadi kawasan hutan tetap.

forest ecosystem determined and or decided by the government as a permanent forest. Such decision is important to maintain the size of forest area and to ensure its legitimation and boundary demarcation of permanent forest.

20. Kawasan hutan Indonesia ditetapkan oleh Menteri Kehutanan dalam bentuk Surat Keputusan Menteri Kehutanan tentang Penunjukan Kawasan Hutan dan Perairan Provinsi, Penunjukan Kawasan Hutan ini disusun berdasarkan hasil pepaduserasian antara Rencana Tata Ruang Wilayah Provinsi (RTRWP) dengan Tata Guna Hutan Kesepakatan (TGHK).

20. Indonesian forest area is determined by the Minister of Forestry in the format of Ministerial Decree on the Designation of Provincial Forest Area and Inland Water, Coastal and Marine Ecosystem, The designation of Forest Area is formulated based on integrated and harmonized of Provincial Spatial Planning (RTRWP) and Forest Land Use by Concensus (TGHK),

21. Penunjukan kawasan hutan mencakup pula kawasan perairan yang menjadi bagian dari Kawasan Suaka Alam (KSA) dan Kawasan Pelestarian Alam (KPA).

21. The designation of forest area in some cases also cover inland water, coastal and marine ecosystem that may become part of Sanctuary Reserve Area (KSA) and Nature Conservation Area (KPA),

22. Kawasan Suaka Alam (KSA) adalah kawasan dengan ciri khas tertentu,

22. A Sanctuary Reserve Area is a specific terrestrial or aquatic area

AGRICULTURE

baik di darat maupun di perairan yang mempunyai fungsi pokok sebagai kawasan pengawetan keanekaragaman tumbuhan dan satwa serta ekosistemnya, yang juga berfungsi sebagai wilayah sistem penyangga kehidupan,

having specific criteria for preserving biodiversity plant and animal as well as ecosystem, which also serve as life support system,

23. Kawasan Pelestarian Alam (KPA) adalah kawasan dengan ciri khas tertentu, baik di darat maupun di perairan yang mempunyai fungsi pokok perlindungan sistem penyangga kehidupan, pengawetan keanekaragaman jenis tumbuhan dan satwa, serta pemanfaatan secara lestari sumber daya alam hayati dan ekosistemnya,

23. *A Nature Conservation area is a specific terrestrial or aquatic area whose main function is to serve life support system and preserve diversity of plant and animal species, as well as to provide a sustainable utilization of living resources and their ecosystems,*

24. Berdasarkan Undang-Undang No, 41 Tahun 1999 tentang Kehutanan, kawasan hutan dibagi ke dalam kelompok Hutan Konservasi, Hutan Lindung, dan Hutan Produksi,

24. *In accordance to the Act on Forestry No, 41/1999, forest area is categorized as Conservation Forest, Protection Forest and Production Forest,*

25. Hutan Konservasi adalah kawasan hutan dengan ciri khas tertentu, yang mempunyai fungsi pokok pengawetan keanekaragaman tumbuhan dan satwa serta ekosistemnya,

25. *Conservation Forest is a forest area having specific characteristic established for the purposes of conservation of animal and plant species as well as their ecosystem,*

26. Hutan Lindung adalah kawasan hutan yang mempunyai fungsi pokok sebagai perlindungan sistem

26. *Protection Forest is a forest area designated to serve life support system, maintain hydrological*

penyangga kehidupan untuk mengatur tata air, mencegah banjir, mengendalikan erosi, mencegah intrusi air laut, dan memelihara kesuburan tanah.

27. Hutan Produksi adalah kawasan hutan yang mempunyai fungsi pokok memproduksi hasil hutan, Hutan produksi terdiri dari Hutan Produksi Tetap (HP), Hutan Produksi Terbatas (HPT), dan Hutan Produksi yang dapat dikonversi.

28. Hutan Konservasi terdiri dari: Kawasan suaka alam berupa Cagar Alam (CA) dan Suaka Margasatwa (SM); kawasan pelestarian alam berupa Taman Nasional (TN), Taman Hutan Raya (THR), dan Taman Wisata Alam (TWA); Taman Buru (TB). Taman Buru adalah kawasan hutan yang ditetapkan sebagai tempat wisata berburu.

29. Penetapan lahan kritis mengacu pada lahan yang telah sangat rusak karena kehilangan penutupan vegetasinya, sehingga kehilangan atau berkurang fungsinya sebagai penahan air, pengendali erosi, siklus hara, pengatur iklim mikro, dan retensi karbon. Berdasarkan

system, prevent of flood, erosion control, seawater intrusion, and maintain soil fertility,

27. *Production Forest is a forest area designated mainly to promote sustainable forest production, Production forest is classified as permanent production forest, limited production forest, and convertible production forest,*

28. *Conservation Forest is divided into: Sanctuary Reserve area consists of Strict Nature Reserve and Wildlife Sanctuary, Nature conservation area consists of National Park (TN), Grand Forest Park (THR), and Nature Recreation Park (TWA); Game Hunting Park (TB) Game Hunting Park is forest area devoted for game hunting recreation.*

29. *Critical land refers to a piece of land severely damaged due to loss of its vegetation cover so that its functions as water retention, erosion control, nutrient cycling, micro climate regulator and carbon retention are completely depleted, Based upon its vegetation*

AGRICULTURE

kondisi vegetasinya, kondisi lahan dapat diklasifikasikan sebagai: sangat kritis, kritis, agak kritis, potensial kritis, dan kondisi normal.

condition, the land could be classified as : very critical, critical, slight critical, potential critical, and normal condition,

30. Reboisasi atau rehabilitasi hutan bertujuan untuk menghutankan kembali kawasan hutan yang kritis di wilayah daerah aliran sungai (DAS) yang dilaksanakan bersama masyarakat secara partisipatif.

30. Reforestation or forest rehabilitation is intended to rehabilitate the critical land inside forest area or watershed to improve their ecological and hydrological functions, The activities were conducted with active participation of local communities who live nearby the target area,

31. Pemanfaatan hasil hutan kayu adalah segala bentuk usaha yang memanfaatkan dan mengusahakan hasil hutan kayu dengan tidak merusak lingkungan dan tidak mengurangi fungsi pokok hutan, Kegiatan ini hanya dapat dilaksanakan pada areal hutan yang memiliki potensi untuk dilakukan kegiatan pemanfaatan hasil hutan kayu dan dapat dilaksanakan setelah diperoleh izin usaha.

31. Commercial utilization of timber as forest product is activities to utilize timber without destructing the environment and undermining the main functions of the forest area, Those activities could only be executed in forest area with high commercial timber value with license,

32. Izin Usaha Pemanfaatan Hasil Hutan Kayu (IUPHHK) pada hutan alam adalah izin untuk memanfaatkan hutan produksi yang kegiatannya terdiri dari pemanenan atau penebangan, penanaman,

32. The license to commercially utilize timber in natural forest is license to utilize production forest for which the activities consist of harvesting or felling, planting, tending,

pemeliharaan, pengamanan, pengolahan, dan pemasaran hasil hutan kayu, IUPHHK dapat diberikan kepada perorangan, koperasi, badan usaha swasta, dan BUMN/BUMD.

33. Produksi hasil hutan utama yang dihasilkan dari hutan adalah kayu bulat, Produksi kayu bulat ini dihasilkan dari hutan alam melalui kegiatan perusahaan Hak Pengusahaan Hutan (HPH/IUPHHK), kegiatan ijin pemanfaatan kayu (IPK) dalam rangka pembukaan wilayah hutan, pembangunan Hutan Tanaman Industri (HTI), serta kegiatan hutan rakyat.

34. Kayu Gergajian merupakan kayu hasil konversi kayu bulat dengan menggunakan mesin gergaji, mempunyai bentuk yang teratur dengan sisi-sisi sejajar dan sudut-sudutnya siku dengan ketebalan tidak lebih dari 6 cm dan kadar air tidak lebih dari 18 persen, Kayu gergajian yang diolah langsung dari kayu bulat, wajib didukung dengan dokumen yang sah.

35. Kayu Lapis adalah panel kayu yang tersusun dari lapisan veneer dibagian luarnya, sedangkan dibagian intinya (core) bisa berupa

protecting, processing, and marketing, The license could be granted to individuals, cooperatives, private companies, state-owned enterprises/local government-owned enterprises.

33. *The main product of commercial forest operation is log, The log is harvested from various sources such as natural forest granted to concessionaires (IUPHHK/HPH), land clearing activities (IPK), industrial forest plantation (HTI) and community forest.*

34. *Sawn Timber Constitutes a sawmill product derived from logs as raw material, The product is characterized with regular forms having parallel sides at right angle to each other, thickness not more than 6 cm and moisture content not to exceed 18 percent, Sawn timber produced directly from logs must be certified by a legal document,*

35. *Plywood is wood panel consisting of layers pressed together in between veneers; the core may be*

vener or some other material, diikat dengan lem kemudian di-pres (ditekan) sedemikian rupa sehingga menjadi panel yang kuat, Termasuk dalam artian ini adalah kayu lapis yang dilapisi lagi dengan material lain.

vener or some other material, bound together with glue and pressed tightly together to make a strong panel, Included to this definition is plywood covered with other materials.

36. Data populasi ternak bersumber dari Direktorat Jenderal Peternakan dan Kesehatan Hewan Kementerian Pertanian, sedangkan jumlah pemotongan ternak merupakan hasil Survei Laporan Pemotongan Ternak, Pengumpulan data pemotongan ternak dilakukan secara lengkap setiap triwulan di seluruh Rumah Potong Hewan (RPH) dan Tempat Pemotongan Hewan (TPH) yang ada di Indonesia, Pada tahun 2013 jumlah Dokumen RPH/TPH hasil pencacahan yang diolah sebanyak 4,033.

36. Data of domestic livestock population are obtain from the Directorate General of Livestock and Animal Health Service, while data on the number of animals slaughtered are based on the quarterly survey conducted by BPS, This survey is a complete enumeration on all slaughterhouses and abattoirs in Indonesia, There are 4,033 covered in 2013.

37. Data statistik perikanan merupakan data sekunder yang bersumber dari Direktorat Jenderal Perikanan Tangkap dan Direktorat Jenderal Budidaya, Statistik perikanan dibedakan atas data Perikanan Tangkap dan Perikanan Budidaya, Perikanan Tangkap diklasifikasikan atas penangkapan ikan di laut dan penangkapan ikan di perairan umum. Perikanan Budidaya

37. Fishery Statistics are secondary data obtained from the Directorate General of Capture Fisheries and Directorate General of Aquaculture, Fishery statistics are categorized into capture fisheries and aquaculture, Capture fisheries are further classified into marine capture fisheries and inland open water capture fisheries, Aquaculture are further classified

diklasifikasikan atas jenis budidaya yaitu budidaya laut, tambak, kolam, karamba, jaring apung, dan sawah.

38. Rumah Tangga Perikanan Tangkap adalah rumah tangga yang melakukan kegiatan penangkapan ikan/binatang air lainnya/tanaman air dengan tujuan sebagian/seluruh hasilnya untuk dijual.

39. Rumah Tangga Perikanan Budidaya adalah rumah tangga yang melakukan kegiatan budidaya ikan/binatang air lainnya/tanaman air dengan tujuan sebagian/seluruh hasilnya untuk dijual.

into several types of culture: marine culture, brackish water pond, fresh water pond, cage, floating net, and fish breeding in paddy fields.

38. *A capture fishery household is a household conducting activities in catching fishes/other aquatic animals/aquatic plants, for which the products are wholly or partly to be sold,*

39. *An aquaculture fishery household is a household conducting activities in culturing fishes/other aquatic animals/aquatic plants, for which the products are wholly or partly to be sold, different types of parameters,*

ULASAN

DESCRIPTION

5.1 Tanaman Padi dan Palawija

5.1 Paddy and Second Crop In Dry Season

Kabupaten Tanah Bumbu merupakan daerah yang bercorak agraris. Karakteristik ini setidaknya dapat terlihat dari besarnya penggunaan lahan pertanian yang mencapai lebih dari 30 persen. Bahkan lebih dari 40 persen penduduk Tanah Bumbu menggantungkan nasibnya di sektor tersebut.

Tanah Bumbu Regency is one of the agrarian question in the factory, These characteristics can be seen from at least the enormity of the use of agricultural land to reach more than 30 percent, Even more than 40 percent of the population in Tanah Bumbu took their fates in the sector.

Kondisi pertanian Kabupaten Tanah Bumbu secara umum tidak jauh berbeda dengan karakter pertanian di kabupaten di sekitarnya, Komoditi Tanaman Padi dan palawija merupakan subsektor tanaman pangan yang menopang ketahanan pangan Kabupaten Tanah Bumbu. Produksi padi (sawah dan ladang) kabupaten ini tahun 2017 sebesar 121 738 ton, Sebagian besarnya adalah padi sawah, Kecamatan Kusan Hilir sebagai produsen padi terbesar menghasilkan 49 068 ton padi.

Agricultural conditions Tanah Bumbu Regency is generally not much different from the character of agriculture in the surrounding regencies. Commodity crops is rice crops and food crops that sustain subsector food security Tanah Bumbu Regency, Production of rice (wet and dry land paddies) of this Regency in 2017 was 121,738 tons, Kusan Hilir subdistrict as the largest producer of rice yield tons of rice 49,068 tons.

Produksi palawija Kabupaten Tanah Bumbu tahun 2017 terbesar dihasilkan dari produksi ubi kayu yang mencapai 2 889 ton, Kecamatan Mantewe, Kuranji dan Kusan Hilir cukup mendominasi dalam produksi palawija.

The largest production of second crop in dry season in 2017 was cassava, reached 2 889 tons, Mantewe, Kuranji and Kusan Hilir subdistrict quite dominating in the production of other second crops,

5.2 Tanaman Sayuran dan Buah

Di Kabupaten Tanah Bumbu selama tahun 2017, tanaman sayuran yang menyumbang produksi terbesar adalah cabe yang mencapai 5 048 ton, Sementara itu produksi buah-buahan pada tahun yang sama, komoditi penyumbang terbesarnya adalah komoditi rambutan yang mampu berproduksi hingga 1 529 kuintal.

5.2 Vegetable and Fruit

In Tanah Bumbu Regency during 2017, chili commodity support the largest total production reached 5,048 tons, Meanwhile, in the same year the largest production of fruits was rambutan reached 1,529 quintals.

5.3 Perkebunan

Di sub – sektor perkebunan, komoditi karet dan kelapa sawit merupakan primadona masyarakat Tanah Bumbu saat ini, Total produksi selama tahun 2017, ke dua komoditi ini mampu menghasilkan 20 898 ton karet mentah, dan 1 365 307 ton tandan Buah Kelapa Sawit, Produksi Kelapa Sawit

5.3 Estate Crop

Nowadays, rubber and oil palm are main coomodities product of estate sub sector in Tanah Bumbu, The total of production of them were 20,898 tons crude rubber and 1,365,307 tons oil palm, Satui and Sungai Loban subdistricts had a largest number of product of oil palm, Meanwhile, Karang Bintang and Sungai

AGRICULTURE

terkonsentrasi di Kecamatan Satui dan Sungai Loban, sedangkan Perkebunan Karet rakyat cukup dominan di Kecamatan Sungai Loban dan Karang Bintang.

5.5 Peternakan

Jenis ternak besar terbanyak di Kabupaten Tanah Bumbu pada tahun 2017 berupa ternak sapi dan kerbau yang mencapai 21 248 ekor, yang sebagian besar berada di Kecamatan Sungai Loban, Sedangkan jenis unggas terbesarnya berupa ternak ayam ras pedaging yang populasinya mencapai 744 000 ekor.

5.5 Perikanan

Besarnya potensi perikanan Kabupaten Tanah Bumbu menjadikan subsektor perikanan memiliki nilai yang cukup strategis dalam peta perekonomian daerah maupun antar kabupaten, Semua kecamatan di Kabupaten Tanah Bumbu minimal memiliki salah satu potensi perikanan (Perairan laut, perairan umum dan budidaya), Di tahun 2017, kecamatan yang memiliki tingkat

Loban subdistricts had a largest number of smallholder crude rubber.

5, 5 Livestock

The largest number of livestock population in 2017 was cows reached 21,248 cows, Almost of them in Sungai Loban subdistrict, Meanwhile, the largest number of poultry population was local chicken i,e, 744,000 heads.

5.5 Fishery

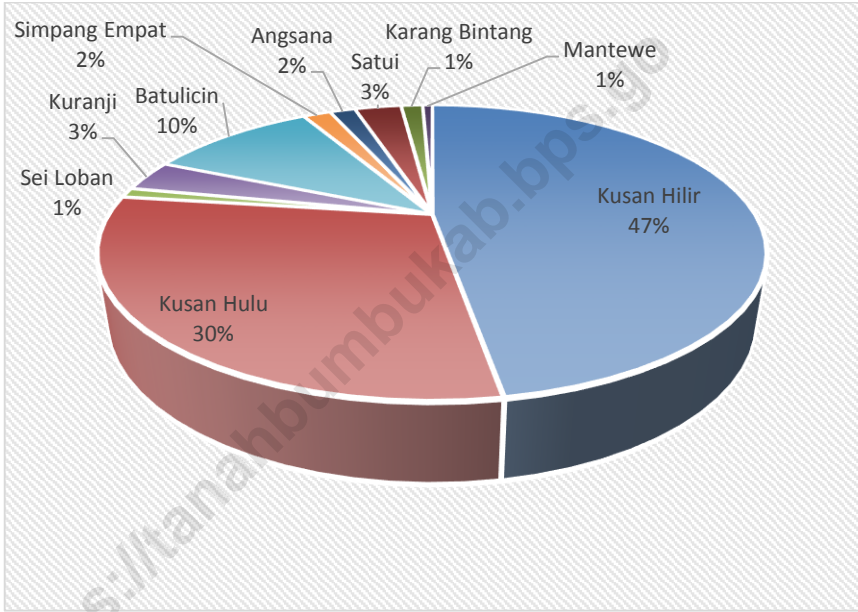
The magnitude of the potential fishery Tanah Bumbu Regency makes fisheries subsector have sufficient strategic value in the map area as well as between the County economy, All subdistricts in Tanah Bumbu Regency at least have one potential fisheries (Marine Waters, Open waters and aquaculture), In 2017, which has the largest fisheries production levels is capable of donating Kusan Hilir

produksi perikanan terbanyak adalah Kusan Hilir yang mampu menyumbang 16 891,90 Ton, Sedangkan total produksi perikanan Tanah Bumbu sendiri sebesar 46 773,67 Ton, Dari sejumlah itu, 86 persen di antaranya merupakan produksi perikanan laut.

16,891.90 tons, While the total fishery production of own Tanah Bumbu 46,773.67 tons, From that amount, 86 percent of them are sea fisheries production.

<https://tanahbumbukab.bps.go>

Gambar 7 Persentase Produksi Padi Sawah Tanah Bumbu Menurut Kecamatan, 2017
Picture Production Percentage of Wetland Paddy by Subdistrict, 2017



5.1 TANAMAN PANGAN/*FOOD CROPS*

Tabel 5.1.1 Luas Lahan Sawah Menurut Kecamatan dan Jenis Pengairan di Kabupaten Tanah Bumbu (hektar), 2017
Area of Wetland by Subdistrict and Type of Irrigation in Tanah Bumbu Regency, 2017

	Kecamatan Subdistrict	Irigasi <i>Irrigation</i>	Non Irigasi <i>Non Irrigation</i>	Jumlah <i>Total</i>
	(1)	(2)	(3)	(4)
1	Kusan Hilir	100	7 683	7 783
2	Sungai Loban	-	187	187
3	Satui	-	860	860
4	Angsana	-	370	370
5	Kusan Hulu	-	4 994	4 994
6	Kuranji	-	875	875
7	Batulicin	-	1 459	1 459
8	Karang Bintang	-	396	396
9	Simpang Empat	-	384	384
10	Mantewe	-	270	270
	Tanah Bumbu	100	17 478	17 578

Sumber/Source: Laporan statistik pertanian tanaman pangan, penggunaan lahan/*Statistic Report of Food Crops, land utilization*

Tabel 5.1.2 Luas Lahan Tegal/Kebun, Ladang/Huma, dan Lahan yang Sementara Tidak Diusahakan Menurut Kecamatan di Kabupaten Tanah Bumbu (hektar), 2017
Area of Dry Field/Garden, Shifting Cultivation, Land and Temporarily Unused Land by Subdistrict in Tanah Bumbu Regency (hectar), 2017

Kecamatan <i>Subdistrict</i>	Tegal/Kebun <i>Dry Field/Garden</i>	Ladang/Huma <i>Shifting Cultivation</i>	Sementara Tidak Diusahakan <i>Temporarily Unused</i>
(1)	(2)	(3)	(4)
1 Kusan Hilir	2 020,00	63,00	628,00
2 Sungai Loban	6 845,00	372,00	180,00
3 Satui	405,00	321,00	140,00
4 Angsana	105,00	18,00	125,00
5 Kusan Hulu	2 840,00	1 400,00	520,00
6 Kuranji	1 234,00	157,00	6,00
7 Batulicin	339,00	40,00	538,00
8 Karang Bintang	200,00	822,00	150,00
9 Simpang Empat	431,00	82,00	309,00
10 Mantewe	4 674,00	1 330,00	31,00
Tanah Bumbu	19 093,00	4 605,00	2 627,00
2 0 1 6	17 889,00	5 437,00	5 622,00

Sumber/Source: Laporan statistik pertanian tanaman pangan, penggunaan lahan/Statistic Report of Food Crops, land utilization

Tabel 5.1.3 Luas Tanam, Panen, Produksi, dan Rata-Rata Produksi Tanaman Padi dan Palawija di Kabupaten Tanah Bumbu, 2017
Planted Area, Harvested, Production and Average Yield of Paddy and Second Crops in Tanah Bumbu Regency, 2017

Jenis Tanaman / Kind of Crops	Tanam / Planted (Ha)	Panen / Harvested (Ha)	Produksi / Production (Ton)	Rata-rata Produksi / Average Yield (Kw/Ha)
(1)	(2)	(3)	(4)	(5)
Padi sawah/ <i>Wetland Paddy</i>	23 216	21 641	103 188	47,17
Padi ladang/ <i>Dryland Paddy</i>	4 852	6 127	18 550	30,19
Jagung / <i>Maize</i>	5 416	3 796	14 087	37,11
Kacang Kedelai / <i>Soy bean</i>	432	325	429	12,85
Kacang tanah / <i>Peanuts</i>	119	131	152,6	11,69
Kacang Hijau/ <i>Green Peas</i>	15	21	18,3	10,35
Ubi kayu/ <i>Cassava</i>	164	207	2 889	139,52
Ubi jalar/ <i>Sweet Potatoes</i>	65	79	816	103,15

Sumber/Source : Dinas Pertanian Kab. Tanah Bumbu/ *Department of Agriculture*

Tabel 5.1.4 Luas Tanam, Rusak, Panen dan Produksi Padi Sawah Menurut Kecamatan di Kabupaten Tanah Bumbu, 2017
Table **Planted Area, Damaged, Harvested and Production of Wetland Paddy by Subdistrict in Tanah Bumbu Regency, 2017**

Kecamatan / Subdistrict	Tanam / Planted (Ha)	Rusak / Damaged (Ha)	Panen / Harvested (Ha)	Produksi / Production (Ton)	Rata2 Produksi / Yield Rate (Kw/Ha)
(1)	(2)	(3)	(4)	(5)	(6)
Kusan Hilir	10 324	63	10 215	48 879	47,85
Kusan Hulu	6 799	3	6 425	30 654	47,71
Sei Loban	304	-	239	1 113	46,57
Kuranji	1 201	49	762	3 567	46,81
Batulicin	2 582	8	2 222	10 610	47,75
Simpang Empat	439	-	369	1 762	47,74
Angsana	342	-	345	1 618	46,90
Satui	768	122	633	2 969	46,90
Karang Bintang	328	9	296	1 387	46,87
Mantewe	129	-	135	629	46,60
Tanah Bumbu	23 216	254	21 641	103 188	47,17
2 0 1 6	17 941	1 807	14 890	70 943	47,17
2 0 1 5	17 800	108	17 542	83 627	47,17
2 0 1 4	20 066	850	19 216	88 376	45,55
2 0 1 3	18 643	-	18 643	89 665	47,97
2 0 1 2	14 205	389	13 834	67 689	48,91

Sumber/Source : Dinas Pertanian Kab. Tanah Bumbu/ Department of Agriculture

Tabel 5.1.5 Luas Tanam, Rusak, Panen dan Produksi Padi Ladang Menurut Kecamatan di Kabupaten Tanah Bumbu, 2017
Planted Area, Damaged, Harvested and Production of Dryland Paddy by Subdistrict in Tanah Bumbu Regency, 2017

Kecamatan / Subdistrict	Tanam / Planted (Ha)	Rusak / Damaged (Ha)	Panen / Harvested (Ha)	Produksi / Production (Ton)	Rata2 Produksi / Yield Rate (Kw/Ha)
(1)	(2)	(3)	(4)	(5)	(6)
Kusan Hilir	63	-	63	189	30,00
Kusan Hulu	2 371	-	2 192	6 699	30,56
Sei Loban	627	-	409	1 249	30,53
Kuranji	81	-	479	1 453	30,34
Batulicin	-	-	-	-	30,10
Simpang Empat	271	-	172	520	30,22
Angsana	-	-	-	-	30,05
Satui	384	-	321	963	30,00
Karang Bintang	155	-	606	1 822	30,06
Mantewe	900	-	1 855	5 655	30,00
Tanah Bumbu	4 852	-	6 127	18 550	30,19
2 0 1 6	7 245	-	7 245	21 905	30,19
2 0 1 5	5 315	-	5 315	16 068	30,19
2 0 1 4	4 120	-	4 120	12 125	29,39
2 0 1 3	4 490	-	4 490	13 230	29,71
2 0 1 2	3 398	-	3 403	10 112	29,71

Sumber/Source : Dinas Pertanian Kab. Tanah Bumbu/ Department of Agriculture of Tanah Bumbu Regency

Tabel 5.1.6 Luas Tanam, Rusak, Panen dan Produksi Jagung Menurut Kecamatan di Kabupaten Tanah Bumbu, 2017
Planted Area, Damaged, Harvested and Production of Maize by Subdistrict in Tanah Bumbu Regency, 2017

Kecamatan / Subdistrict	Tanam / Planted (Ha)	Rusak / Damaged (Ha)	Panen / Harvested (Ha)	Produksi / Production (Ton)	Rata2 Produksi / Yield Rate (Kw/Ha)
(1)	(2)		(4)	(5)	(6)
Kusan Hilir	200	-	122	453	37,10
Kusan Hulu	831	-	494	1 834	37,12
Sei Loban	265	-	200	743	37,14
Kuranji	343	-	351	1 302	37,10
Batulicin	438	-	177	657	37,11
Simpang Empat	269	-	87	323	37,11
Angsana	28	-	28	104	37,10
Satui	548	-	350	1 299	37,10
Karang Bintang	743	-	533	1 978	37,11
Mantewe	1 751	-	1 454	5 394	37,10
Tanah Bumbu	5 416	-	3 796	14 087	37,11
2 0 1 6	1 094	-	1 889	7 009	37,11
2 0 1 5	269	19	207	768	37,11
2 0 1 4	575	-	580	2 132	36,76
2 0 1 3	530	-	529	1 938	37,07
2 0 1 2	761	1	724	2 684	37,07

Sumber/Source : Dinas Pertanian Kab. Tanah Bumbu/ Department of Agriculture of Tanah Bumbu Regency

Tabel 5.1.7 Luas Tanam, Rusak, Panen dan Produksi Kedelai Menurut Kecamatan di Kabupaten Tanah Bumbu, 2017
Planted Area, Damaged, Harvested and Production of Soybeans by Subdistrict in Tanah Bumbu Regency, 2017

Kecamatan / Subdistrict	Tanam / Planted (Ha)	Rusak / Damaged (Ha)	Panen / Harvested (Ha)	Produksi / Production (Ton)	Rata2 Produksi / Yield Rate (Kw/Ha)
(1)	(2)	(4)	(5)	(6)	(7)
Kusan Hilir	15		1	12,8	12,85
Kusan Hulu	59		274	350,8	12,85
Sei Loban	67		-	-	-
Kuranji	15		11	14,1	12,85
Batulicin	-		-	-	-
Simpang Empat	122		-	-	-
Angsana	-		38	48,8	12,85
Satui	29		2	2,5	12,85
Karang Bintang	22		1	-	-
Mantewe	103		2	-	-
Tanah Bumbu	432		327	429,00	12,85
2 0 1 6	750	-	515	662	12,85
2 0 1 5	35	3	30	39	12,85
2 0 1 4	45	-	44	49	11,35
2 0 1 2	21	-	25	28	11,35
2 0 1 1	20	2	18	21	11,80

Sumber/Source : Dinas Pertanian Kab. Tanah Bumbu/ Department of Agriculture of Tanah Bumbu Regency

Tabel 5.1.8 Luas Tanam, Rusak, Panen dan Produksi Kacang Tanah Menurut Kecamatan di Kabupaten Tanah Bumbu, 2017
Table *Planted Area, Damaged, Harvested and Production of Peanuts by Subdistrict in Tanah Bumbu Regency, 2017*

Kecamatan / Subdistrict	Tanam / Planted (Ha)	Rusak / Damaged (Ha)	Panen / Harvested (Ha)	Produksi / Production (Ton)	Rata2 Produksi / Yield Rate (Kw/Ha)
(1)	(2)	(3)	(4)	(5)	(6)
Kusan Hilir	10	-	6	7	11,69
Kusan Hulu	11	-	18	21	11,69
Sei Loban	25	-	23	26,8	11,69
Kuranji	14	-	24	28	11,69
Batulicin	5	-	7	8,1	11,69
Simpang Empat	12	-	12	14	11,69
Angsana	5	-	4	4,6	11,69
Satui	5	-	6	7	11,69
Karang Bintang	6	-	7	8,1	11,69
Mantewe	26	-	24	28	11,69
Tanah Bumbu	119	-	131	152,6	11,69
2016	129	-	177	208	11,69
2015	124	-	125	146	11,69
2013	239	-	233	271	11,62
2012	175	-	176	205	11,62
2012	175	-	176	205	11,62

Sumber/Source : Dinas Pertanian Kab. Tanah Bumbu/ Department of Agriculture of Tanah Bumbu Regency

Tabel 5.1.9 Luas Tanam, Rusak, Panen dan Produksi Kacang Hijau Menurut Kecamatan Menurut Kecamatan di Kabupaten Tanah Bumbu, 2017
Planted Area, Damaged, Harvested and Production Of Green Peas by Subdistrict in Tanah Bumbu Regency, 2017

Kecamatan / Subdistrict	Tanam / Planted (Ha)	Rusak / Damage (Ha)	Panen / Harvested (Ha)	Produksi / Production (Ton)	Rata2 Produksi / Yield Rate (Kw/Ha)
(1)	(2)	(3)	(4)	(5)	(6)
Kusan Hilir	2	-	2	2	10,35
Kusan Hulu	2	-	3	3,1	10,35
Sei Loban	-	-	-	-	-
Kuranji	1	-	2	2	10,35
Batulicin	-	-	1	1	10,35
Simpang Empat	8	-	6	6,2	10,35
Angsana	-	-	-	-	-
Satui	-	-	-	-	-
Karang Bintang	-	-	2	2	10,35
Mantewe	2	-	2	2	10,35
Tanah Bumbu	15	-	18	18,3	10,35
2016	21	-	19	20	10,35
2015	6	-	6	6	10,45
2013	203	-	176	2 452	139,42
2012	192	1	201	2 802	139,42
2011	161	-	179	2 506	140,00
2010	148	-	252	3 527	139,97
2009	442	2	420	5 663	134,82
2008	329	-	444	5 893	132,73

Sumber/Source : Dinas Pertanian Kab. Tanah Bumbu/ Department of Agriculture of Tanah Bumbu Regency

Tabel 5.1.10 Luas Tanam, Rusak, Panen dan Produksi Ubi Kayu Menurut Kecamatan di Kabupaten Tanah Bumbu, 2017
Planted Area, Damaged, Harvested and Production Of Cassava by Subdistrict in Tanah Bumbu Regency, 2017

Kecamatan / Subdistrict	Tanam / Planted (Ha)	Rusak / Damage (Ha)	Panen / Harvested (Ha)	Produksi / Production (Ton)	Rata2 Produksi / Yield Rate (Kw/Ha)
(1)	(2)	(3)	(4)	(5)	(6)
Kusan Hilir	22	-	18	251	139,50
Kusan Hulu	5	-	14	195	139,53
Sei Loban	17	-	44	614	139,54
Kuranji	25	-	19	265	139,51
Batulicin	5	-	10	140	139,53
Simpang Empat	19	-	18	251	139,51
Angsana	10	-	11	154	139,50
Satui	35	-	29	405	139,50
Karang Bintang	9	-	16	223	139,52
Mantewe	17	-	28	391	139,51
Tanah Bumbu	164	-	207	2 889	139,52
2 0 1 6	262	-	284	3 962	139,52
2 0 1 5	87	-	121	1 688	139,52
2 0 1 4	203	-	176	2 452	139,42
2 0 1 2	192	1	201	2 802	139,42
2 0 1 1	161	-	179	2 506	140,00

Sumber/Source : Dinas Pertanian Kab. Tanah Bumbu/ Department of Agriculture of Tanah Bumbu Regency

Tabel 5.1.11 Luas Tanam, Rusak, Panen dan Produksi Ubi Jalar Menurut

Table

**Kecamatan di Kabupaten Tanah Bumbu, 2017
Planted Area, Damaged, Harvested and Production
of Sweet Potato d by Subdistrict in Tanah Bumbu Regency,
2017**

Kecamatan / Subdistrict	Tanam / Planted (Ha)	Rusak / Damaged (Ha)	Panen / Harvested (Ha)	Produksi / Production (Ton)	Rata2 Produksi / Yield Rate (Kw/Ha)
(1)	(2)	(3)	(4)	(5)	(6)
Kusan Hilir	9	-	10	101,82	101,82
Kusan Hulu	6	-	15	152,73	101,82
Sei Loban	4	-	5	50,91	101,82
Kuranji	7	-	5	50,91	101,82
Batulicin	5	-	6	61,09	101,82
Simpang Empat	9	-	11	112,00	101,82
Angsana	6	-	5	50,91	101,82
Satui	13	-	13	132,36	101,82
Karang Bintang	6	-	9	91,64	101,82
Mantewe	-	-	-	-	101,82
Tanah Bumbu	65	-	79	804,37	101,82
2016	77	-	89	918	103,15
2015	60	-	69	712	103,15
2014	87	-	87	887	101,76
2012	98	-	86	875	101,76
2011	85	-	102	1 040	102,00

Sumber/Source : Dinas Pertanian Kab. Tanah Bumbu/ Department of Agriculture of Tanah Bumbu Regency

5.2 HORTIKULTURA/*HORTICULTURE*

Tabel 5.2.1 Luas Panen Tanaman Sayuran Menurut Kecamatan dan Jenis Sayuran di Kabupaten Tanah Bumbu, 2017
Table *Harvested Area of Vegetables by Subdistrict and Kind of Plant in Tanah Bumbu Regency, 2017*

Kecamatan <i>Subdistrict</i>	Bawang Merah <i>Shallot</i>	Cabai <i>Chilli</i>	Kentang <i>Potato</i>	Kubis <i>Cabbage</i>	Petsai <i>Chinese Cabbage</i>	Lainnya <i>Others</i>
(1)	(2)	(3)	(4)	(5)	(6)	(7)
1, Kusan Hilir	-	40,00	-	-	12,0	-
2, Kusan Hulu	-	31,50	-	-	6,0	-
3, Sei Loban	-	42,00	-	-	12,0	2
4, Kuranji	-	20,75	-	-	8,0	1
5, Batulicin	-	62,00	-	-	6,0	4
6, Simpang Empat	-	35,50	-	-	15,0	17
7, Angsana	-	53,00	-	-	1,5	1
8, Satui	-	13,20	-	-	5,0	5
9, Karang Bintang	-	34,75	-	-	12,0	8
10, Mantewe	-	40,00	-	-	10,0	9
Tanah Bumbu	-	372,70	-	-	87,50	47
2 0 1 6	6	275,00	-	2	85,00	1 000

Sumber/*Source* : Dinas Pertanian Kab. Tanah Bumbu/ *Department of Agriculture of Tanah Bumbu Regency*

Tabel 5.2.2 Luas Panen dan Produksi Sayur-Sayuran Menurut Jenisnya di Kabupaten Tanah Bumbu, 2017
Production and Harvested Area of Vegetables by Kind of Plant in Tanah Bumbu Regency, 2017

Jenis Sayuran / <i>Kind of Vegetables</i>	Panen / <i>Harvested</i> (Ha)	Produksi / <i>Production</i> (Ton)	Rata-rata Produksi / <i>Average Yield</i> (Kw / Ha)
(1)	(2)	(3)	(4)
Bawang Merah / <i>Springs Onion</i>	1,00	30	300
Kubis / <i>Cabbage</i>	1,00	33	330
Petsai (Sawi) / <i>Chinesse Cabbage</i>	18,50	543	288
Kacang Panjang / <i>Long Beans</i>	29,00	603	207
Cabe / <i>Chili</i>	75,75	1 008	133
Tomat / <i>Tomatoes</i>	12,00	251	209
Terung / <i>Eggplant</i>	26,50	630	237
Buncis / <i>Green Bean</i>	9,00	176	195
Ketimun / <i>Cucumber</i>	18,50	529	285
Labu / <i>Gourd</i>	-	-	-
Kangkung / <i>Swamp Spinach</i>	21,50	279	129
Bayam / <i>Spinach</i>	19,50	294	150

Sumber/Source : Dinas Pertanian Kab. Tanah Bumbu/ *Department of Agriculture of Tanah Bumbu Regency*

Tabel 5.2.3 Luas Tanam, Rusak, Panen dan Produksi Kacang Panjang Menurut Kecamatan di Kabupaten Tanah Bumbu, 2017
Table **Planted Area, Damaged, Harvested and Production of Long Beans in Tanah Bumbu Regency, 2017**

Kecamatan / Subdistrict	Tanam / Planted (Ha)	Rusak / Damaged (Ha)	Panen / Harvested (Ha)	Produksi / Production (Ton)	Rata2 Produksi / Yield Rate (Kw/Ha)
(1)	(2)	(3)	(4)	(5)	(6)
Kusan Hilir	8	-	19	254	133
Kusan Hulu	2	-	7	222	317
Sei Loban	8	-	24	173	72
Kuranji	9	-	16	50	31
Batulicin	2	-	5	408	816
Simpang Empat	15	-	27	142	52
Angsana	1	-	4	778	1 945
Satui	5	1	7	211	301
Karang Bintang	3	-	10	241	241
Mantewe	7	-	20	141	70
Tanah Bumbu	60	1	139	2 420	3 978
2 0 1 6	48	-	134	249,3	18,6
2 0 1 5	10	-	11	100	0,06
2 0 1 4					
2 0 1 3	84	0	82	201,8	25,56
2 0 1 2	-	-	-	-	-

Sumber/Source : Dinas Pertanian Kab. Tanah Bumbu/ Department of Agriculture of Tanah Bumbu Regency

Tabel 5.2.4 Luas Tanam, Rusak, Panen dan Produksi Cabai Rawit Menurut Kecamatan di Kabupaten Tanah Bumbu, 2017
Table *Planted Area, Damaged, Harvested and Production of Cayenne Pepper in Tanah Bumbu Regency, 2017*

Kecamatan / Subdistrict	Tanam / Planted (Ha)	Rusak / Damaged (Ha)	Panen / Harvested (Ha)	Produksi / Production (Ton)	Rata2 Produksi / Yield Rate (Kw/Ha)
(1)	(2)	(3)	(4)	(5)	(6)
Kusan Hilir	11,00	-	28,50	366	128,42
Kusan Hulu	10,00	-	13,50	465	344,45
Sei Loban	11,00	-	43,00	406	94,41
Kuranji	11,00	-	34,50	149	43,18
Batulicin	4,50	-	10,00	310	310,00
Simpang Empat	4,00	-	30,00	384	128,00
Angsana	4,50	-	16,75	205	122,39
Satui	4,00	-	26,00	178	68,47
Karang Bintang	10,75	-	16,25	409	251,69
Mantewe	11,00	-	27,00	92	34,07
Tanah Bumbu	81,75	-	245,50	2 964	1 525,08
2 0 1 6	52,00	-	133,00	138,00	10,40

Sumber/Source : Dinas Pertanian Kab. Tanah Bumbu/ Department of Agriculture of Tanah Bumbu Regency

Tabel 5.2.5 Luas Tanam, Rusak, Panen dan Produksi Cabai Besar Menurut Kecamatan di Kabupaten Tanah Bumbu, 2017
Table **Planted Area, Damaged, Harvested and Production of Chili in Tanah Bumbu Regency, 2017**

Kecamatan / Subdistrict	Tanam / Planted (Ha)	Rusak / Damaged (Ha)	Panen / Harvested (Ha)	Produksi / Production (Ton)	Rata2 Produksi / Yield Rate (Kw/Ha)
(1)	(2)	(3)	(4)	(5)	(6)
Kusan Hilir	6,50	-	11,5	111	96,52
Kusan Hulu	6,50	-	16,5	444	269,09
Sei Loban	5,00	-	18,0	237	131,67
Kuranji	1,00	-	2,5	-	-
Batulicin	1,60	-	3,2	108	337,50
Simpang Empat	5,00	-	21,0	670	319,04
Angsana	2,25	-	4,0	94	235,00
Satui	3,00	-	16,0	150	93,75
Karang Bintang	9,00	-	18,5	428	231,36
Mantewe	2,00	-	13,0	42	32,30
Tanah Bumbu	41,85	-	124,2	2 284	1 746,23
2 0 1 6	37,00	-	142,00	153,9	10,8

Sumber/Source : Dinas Pertanian Kab. Tanah Bumbu/ Department of Agriculture of Tanah Bumbu Regency

Tabel 5.2.6 Luas Tanam, Rusak, Panen dan Produksi Sawi Menurut Kecamatan di Kabupaten Tanah Bumbu, 2017
Table **Planted Area, Damaged, Harvested and Production of Mustard Greens in Tanah Bumbu Regency, 2017**

Kecamatan / Subdistrict	Tanam / Planted (Ha)	Rusak / Damaged (Ha)	Panen / Harvested (Ha)	Produksi / Production (Ton)	Rata2 Produksi / Yield Rate (Kw/Ha)
(1)	(2)	(3)	(4)	(5)	(6)
Kusan Hilir	12,00	-	12,0	343	285,84
Kusan Hulu	3,00	-	6,0	373	621,67
Sei Loban	11,00	-	12,0	247	205,84
Kuranji	9,00	-	8,0	24	30,00
Batulicin	6,00	-	6,0	405	675,00
Simpang Empat	19,00	-	15,0	53	35,34
Angsana	0,75	-	1,5	755	5 033,34
Satui	4,00	-	5,0	276	552,00
Karang Bintang	13,00	-	12,0	543	425,50
Mantewe	10,00	-	10,0	149	149,00
Tanah Bumbu	87,75	-	87,5	3 168	8 040,53
2016	80	-	85	327,9	38,60
2015	62	-	65	246,2	37,88
2014					
2013	96	0	108	110,9	10,77
2012	-	-	-	-	-
2011	107	0	107	189,00	17,66
2010	123	0	123	167,80	13,64

Sumber/Source : Dinas Pertanian Kab. Tanah Bumbu/ Department of Agriculture of Tanah Bumbu Regency

Tabel 5.2.7 Luas Tanam, Rusak, Panen dan Produksi Terong Menurut Kecamatan di Kabupaten Tanah Bumbu, 2017
Planted Area, Damaged, Harvested and Production of Eggplant in Tanah Bumbu Regency, 2017

Kecamatan / Subdistrict	Tanam / Planted (Ha)	Rusak / Damage d (Ha)	Panen / Harvested (Ha)	Produksi / Production (Ton)	Rata2 Produksi / Yield Rate (Kw/Ha)
(1)	(2)	(3)	(4)	(5)	(6)
Kusan Hilir	4	-	11	110	100,00
Kusan Hulu	1	-	1	10	100,00
Sei Loban	7	-	22	402	182,73
Kuranji	7	-	17	133	78,24
Batulicin	3	-	4	280	700,00
Simpang Empat	11	-	25	505	202,00
Angsana	1	-	4	173	432,50
Satui	4	-	12	409	340,84
Karang Bintang	4	-	13	571	439,24
Mantewe	7	-	21	241	114,77
Tanah Bumbu	49	-	130	2 834	2 690,32
2 0 1 6	34	1	126	389,1	30,9
2 0 1 5	34	-	100	308,7	30,87
2 0 1 4	-	-	-	-	-
2 0 1 3	61	0	63	196,9	31,25
2 0 1 2	-	-	-	-	-

Sumber/Source : Dinas Pertanian Kab. Tanah Bumbu/ Department of Agriculture of Tanah Bumbu Regency

Tabel 5.2.8 Luas Tanam, Rusak, Panen dan Produksi Tomat Menurut Kecamatan di Kabupaten Tanah Bumbu, 2017
Table *Planted Area, Damaged, Harvested and Production of Tomatoes in Tanah Bumbu Regency, 2017*

Kecamatan / Subdistrict	Tanam / Planted (Ha)	Rusak / Damaged (Ha)	Panen / Harvested (Ha)	Produksi / Production (Ton)	Rata2 Produksi / Yield Rate (Kw/Ha)
(1)	(2)	(3)	(4)	(5)	(6)
Kusan Hilir	4,0	-	10	158	158,00
Kusan Hulu	1,0	-	1	15	150,00
Sei Loban	3,0	-	16	219	136,87
Kuranji	2,0	-	2	58	290,00
Batulicin	3,0	-	3	24	80,00
Simpang Empat	7,0	-	29	648	223,45
Angsana	-	-	-	-	-
Satui	-	-	-	-	-
Karang Bintang	1,5	-	5	204	408,00
Mantewe	6,0	-	14	193	137,86
Tanah Bumbu	27,5	-	80	1 519	1 584,19
2 0 1 6	26	2	67	294,0	43,9
2 0 1 5	30	-	61	205,6	33,71
2 0 1 4					
2 0 1 3	44	0	53	146,9	29,25
2 0 1 2	-	-	-	-	-

Sumber/Source : Dinas Pertanian Kab. Tanah Bumbu/ Department of Agriculture of Tanah Bumbu Regency

Tabel 5.2.9 Luas Tanam, Rusak, Panen dan Produksi Tanaman Sayur Lainnya Menurut Kecamatan di Kabupaten Tanah Bumbu, 2017
Planted Area, Damaged, Harvested and Production of Others Vegetables in Tanah Bumbu Regency, 2017

Kecamatan / Subdistrict	Tanam / Planted (Ha)	Rusak / Damaged (Ha)	Panen / Harvested (Ha)	Produksi / Productio n (Ton)	Rata2 Produksi / Yield Rate (Kw/Ha)
(1)	(2)	(3)	(4)	(5)	(6)
Kusan Hilir	-	-	-	-	-
Kusan Hulu	-	-	-	-	-
Sei Loban	1,00	-	2	117	585,00
Kuranji	1,00	-	1	8	80,00
Batulicin	4,00	-	4	327	817,50
Simpang Empat	19,00	-	17	768	451,76
Angsana	1,25	-	1	47	470,00
Satui	5,00	-	5	36	72,00
Karang Bintang	7,00	-	8	480	600,00
Mantewe	10,00	-	9	109	121,12
Tanah Bumbu	48,25	-	47	1 892	3 197,38
2 0 1 6	225	1	433	958,8	22,10
2 0 1 5	228	-	380	920,0	24,21
2 0 1 3	462,3	2,7	459,9	1 738,77	37,82
2 0 1 1	362	0	362	1,109	30,64

Sumber/Source : Dinas Pertanian Kab. Tanah Bumbu/ Department of Agriculture of Tanah Bumbu Regency

Tabel 5.2.10 Luas Panen dan Produksi Buah-buahan Menurut Jenisnya di Kabupaten Tanah Bumbu, 2017
Table Production and Harvested Area of Fruits by Kind of Fruit in Tanah Bumbu Regency, 2017

Jenis Buah-Buahan / <i>Kind of Fruits</i>	Panen / <i>Harvested</i> (Pohon)	Produksi / <i>Production</i> (Kuintal)	Rata-rata Produksi / <i>Average Yield</i> (Kw / Pohon)
(1)	(2)	(3)	(4)
1. Alpukat / <i>Avocado</i>	-	-	-
2. Mangga / <i>Mango</i>	40	35	0,87
3. Rambutan / <i>Rambutan</i>	1 874	1 529	0,81
4. Duku / <i>Langsat / Lanzon</i>	-	-	-
5. Jeruk / <i>Orange</i>	236	121,6	0,51
6. Durian / <i>Durian</i>	49	12	0,24
7. Sawo / <i>Sapodilla</i>	181	21	0,11
8. Pepaya / <i>Papaya</i>	349	75,2	0,21
9. Pisang / <i>Banana</i>	1 030	247,5	0,24
10. Nanas / <i>Pineapple</i>	269	47,6	0,16
11. Salak / <i>Salacia</i>	348	29,5	0,08
12. Nangka / <i>Nangka</i>	454	132,5	0,29
13. Sukun / <i>Sukun</i>	70	22,5	0,32
14. Jambu / <i>Guava</i>	323	107,3	0,33

Sumber/Source : Dinas Pertanian Kab. Tanah Bumbu/ *Department of Agriculture of Tanah Bumbu Regency*

5.3 PERKEBUNAN/ESTATE CROPS

Tabel 5.3.1 Luas Tanaman dan Produksi Perkebunan Menurut Komoditi dan Jenis Pengusahaan di Kabupaten Tanah Bumbu, 2017
Planted Area and Production of Plantation by Commodity and Kind of Company in Tanah Bumbu Regency, 2017

Komoditi / Commodity	Jenis Pengusahaan / Area (Ha)			Produksi / Production
	Rakyat	PBS	PTP	(Ton)
(1)	(2)	(3)	(4)	(5)
1. Karet / Rubber	21 384	-	2 100	19 127
2. Kelapa Sawit / Palm Oil	34 697	41 026	-	1 262 886
3. Klp Hibrida / Coco,Hybrida	-	-	-	-
4. Kelapa Dalam /Coconut	2 071	1 225	-	1 225
5. Kopi /Coffe	22	-	-	6
6. Kakau /Cocoa	35	-	-	5
7. Lada /Pepper	4	-	-	-
8. Cengkeh /Colve	-	-	-	-
9. Kemiri /Candlenut	8	-	-	4
10. Sagu / Sago	53	-	-	73
11. Aren /Aren	19	-	-	6
12. Tebu / Sugar cane	-	-	-	-
13. Pinang / Betel	7	-	-	3,1
14. Jarak / Jathropha	-	-	-	-
15. Lainnya/Others	-	-	-	-

Sumber/Source : Dinas Pertanian Kab. Tanah Bumbu/ Department of Agriculture of Tanah Bumbu Regency

Tabel 5.3.2 Luas Tanaman, Produksi dan Rata-Rata Produksi Perkebunan Menurut Komoditi di Kabupaten Tanah Bumbu, 2017
Planted Area, Production and Average Yield of Smallholders by Commodity in Tanah Bumbu Regency, 2017

Komoditi / Commodity	Luas Tanaman / Area (Ha)			Produksi / Production (Ton)	Rata2 Produksi (Ton/Ha)
	TBM	TM	TR		
(1)	(2)	(3)	(4)	(5)	(6)
1. Karet / Rubber	5 255	17 629	601	19 127	940,50
2. Kelapa Sawit / Palm Oil	12 029	63 672	22	1 262 886	19 729
3. Klp Hibrida / Coco,Hybrida					
4. Kelapa/ Coconut	30	1 973	68	1 225	621
5. Kopi /Coffe	-	14	8	6	429
6. Kakau /Cocoa	18	11	6	5	455
7. Lada /Pepper	-	-	-	-	-
8. Cengkeh /Colve	-	-	-	-	-
9. Kemiri /Candlenut	1	7	-	4	571
10. Sagu / Sago	14	35	4	73	2 086
11. Aren /Aren	4	13	2	6	462
12. Tebu / Sugar cane	-	-	-	-	-
13. Pinang / Betel	-	7,00	-	3,07	439

Sumber/Source : Dinas Pertanian Kab. Tanah Bumbu/ Department of Agriculture of Tanah Bumbu Regency

Tabel 5.3.3 Luas Tanaman Perkebunan Menurut Kecamatan dan Jenis Pengusahaan di Kabupaten Tanah Bumbu, 2017
Planted Area of Plantation by Subdistrict and Kind of Company in Tanah Bumbu Regency, 2017

Kecamatan / Subdistrict	Luas / Area			Jumlah / Total
	(Ha)			
	Rakyat	PBS	PTP	
(1)	(2)	(3)	(4)	(5)
Simpang Empat	962	-	-	962
Batulicin	677	1 912	-	2 589
Karang Bintang	5 637	350	2 100	8 087
Mantewe	5 623	5 174	-	10 797
Kusan Hulu	6 941	10 553	-	17 494
Kuranji	5 840	3 398	-	9 238
Kusan Hilir	3 130	1 493	-	4 623
Sungai Loban	13 383	3 397	-	16 780
Angsana	6 186	3 397	-	9 583
Satui	9 918	11 352	-	21 270
Tanah Bumbu	58 282	41 026	2 100	101 408
2 0 1 6	59 338	-	-	-
2 0 1 5	59 338	41 026	2 678	100 329
2 0 1 4	60 099	37 754	2 678	100 531
2 0 1 3	60 817	30 926	2 261	93 765
2 0 1 2	59 111	45 750	2 261	107 122

Sumber/Source : Dinas Pertanian Kab. Tanah Bumbu/ Department of Agriculture of Tanah Bumbu Regency

Tabel 5.3.4 Luas Tanaman, Produksi dan Rata-Rata Produksi Tanaman Karet Perkebunan Rakyat Menurut Kecamatan di Kabupaten Tanah Bumbu, 2017
Planted Area, Production and Average Yield of Smallholder Rubber by Subdistrict in Tanah Bumbu Regency, 2017

Kecamatan / Subdistrict	Luas Tanaman / Area (Ha)			Produksi / Production (Ton)	Rata-rata Produksi / Average Yield (Kg/Ha)
	TBM	TM	TR		
(1)	(2)	(3)	(4)	(5)	(6)
Simpang Empat	120	463	3	444	960
Batulicin	55	235	4	228	970
Karang Bintang	920	3 403	536	3 811	1 120
Mantewe	616	1 060	10	1 177	1 110
Kusan Hulu	415	2 021	11	2 324	1 150
Kuranji	403	918	5	872	950
Kusan Hilir	113	272	3	261	960
Sungai Loban	1 283	6 070	15	6 829	1 125
Angsana	354	1 215	6	1 501	1 235
Satui	175	672	8	679	1 010
Tanah Bumbu	4 454	16 329	601	18 125	1 110
2 0 1 6	5 836	14 857	874	14 776,58	9 735
2 0 1 5	5 836	14 857	874	14 776,58	990
2 0 1 4	5 380	17 165	50	17 049,20	990
2 0 1 3	5 080	16 765	55	17 031,20	992,20
2 0 1 2	4 610	17 155	50	16 372,22	9 835,00

Sumber/Source : Dinas Pertanian Kab. Tanah Bumbu/ Department of Agriculture of Tanah Bumbu Regency

Tabel 5.3.5 Luas Tanaman, Produksi dan Rata-Rata Produksi Tanaman Kelapa Sawit Perkebunan Rakyat Menurut Kecamatan di Kabupaten Tanah Bumbu, 2017
Planted Area, Production and Average Yield of Smallholder Palm Oil by Subdistrict in Tanah Bumbu Regency, 2017

Kecamatan / Subdistrict	Luas Tanaman / Area (Ha)			Produksi / Production (Ton)	Rata-rata Produksi / Average Yield (Kg/Ha)
	TBM	TM	TR		
(1)	(2)	(3)	(4)	(5)	(6)
Simpang Empat	201	133	2	2 062	15 500
Batulicin	236	85	2	1 318	15 500
Karang Bintang	182	534	3	8 277	15 500
Mantewe	888	2 941	2	47 056	16 000
Kusan Hulu	1 198	3 239	2	59 922	18 500
Kuranji	190	4 282	2	82 643	19 300
Kusan Hilir	907	200	2	3 000	15 000
Sungai Loban	153	5 772	2	112 265	19 450
Angsana	40	4 498	2	87 711	19 500
Satui	242	8 754	3	166 326	19 000
Tanah Bumbu	4 237	30 438	22	527 338	17 325
2 0 1 6	4.237	31.023	22	580.831	17.325
2 0 1 5	5.027	30.198	10	567.597,00	17.250
2 0 1 4	7.952	25.762	10	411.831,00	15.985,98
2 0 1 3	7.180	25.762	10	410.358,50	13.137,00
2 0 1 2	7.180	25.762	10	410.358,50	15.928,84

Sumber/Source : Dinas Pertanian Kab. Tanah Bumbu/ Department of Agriculture of Tanah Bumbu Regency

Keterangan : - **Produksi dalam bentuk Tandan Buah Segar (TBS)**

Tabel 5.3.6 Luas Tanaman, Produksi dan Rata-Rata Produksi Tanaman Kelapa Perkebunan Rakyat Menurut Kecamatan di Kabupaten Tanah Bumbu, 2017
Planted Area, Production and Average Yield of Smallholder Coconut by Subdistrict in Tanah Bumbu Regency, 2017

Kecamatan / Subdistrict	Luas Tanaman / Area (Ha)			Produksi / Production (Ton)	Rata-rata Produksi / Average Yield (Kg/Ha)
	TBM	TM	TR		
(1)	(2)	(3)	(4)	(5)	(6)
Simpang Empat	1	33	1	21	625
Batulicin	1	48	1	30	635
Karang Bintang	3	47	1	31	650
Mantewe	2	64	1	40	625
Kusan Hulu	2	32	1	21	655
Kuranji	5	26	1	17	650
Kusan Hilir	7	1 541	59	1 094	710
Sungai Loban	5	70	1	46	650
Angsana	2	60	1	38	625
Satui	2	52	1	32	610
Tanah Bumbu	30	1 973	68	1 225	621
2 0 1 6	82	2 227	73	1 509,63	643
2 0 1 5	82	2 227	73	1 509,63	666,53
2 0 1 4	408	2 797	90	1 864,29	666,53
2 0 1 3	408	2 797	90	1 864,28	666,53
2 0 1 2	408	2 797	90	1 864,28	666,53
2 0 1 1	605	2 600	90	1 589,33	
2 0 1 0	605	2 600	99	1 735,33	667,43

Sumber/Source : Dinas Pertanian Kab. Tanah Bumbu/ Department of Agriculture of Tanah Bumbu Regency

Tabel 5.3.7 Luas Tanaman, Produksi dan Rata-Rata Produksi Tanaman Lada Perkebunan Rakyat Menurut Kecamatan di Kabupaten Tanah Bumbu, 2017
Planted Area, Production and Average Yield of Smallholder Pepper by Subdistrict in Tanah Bumbu Regency, 2017

Kecamatan / Subdistrict	Luas Tanaman / Area (Ha)			Produksi / Production (Ton)	Rata-rata Produksi / Average Yield (Kg/Ha)
	TBM	TM	TR		
(1)	(2)	(3)	(4)	(5)	(6)
Simpang Empat	-	-	-	-	-
Batulicin	-	-	-	-	-
Karang Bintang	-	-	-	-	-
Mantewe	-	-	-	-	-
Kusan Hulu	-	-	-	-	-
Kuranji	-	-	-	-	-
Kusan Hilir	-	-	-	-	-
Sungai Loban	-	-	-	-	-
Angsana	-	-	-	-	-
Satui	-	-	-	-	-
Tanah Bumbu	-	-	-	-	-
2016	-	-	-	-	-
2015	-	-	-	-	-
2014	23	22	1	21,72	622,72
2013	26	35	7	21,72	620,57
2012	123	35	7	21,72	620,57
2011	123	35	7	21,73	*
2010	232	69	14	44,31	642,10

Sumber/Source : Dinas Pertanian Kab. Tanah Bumbu/ Department of Agriculture of Tanah Bumbu Regency

Tabel 5.3.8 Luas Tanaman, Produksi dan Rata-Rata Produksi Tanaman Kopi Perkebunan Rakyat Menurut Kecamatan di Kabupaten Tanah Bumbu, 2017
Planted Area, Production and Average Yield of Smallholder Coffee by Subdistrict in Tanah Bumbu Regency, 2017

Kecamatan / Subdistrict	Luas Tanaman / Area (Ha)			Produksi / Production (Ton)	Rata-rata Produksi / Average Yield (Kg/Ha)
	TBM	TM	TR		
(1)	(2)	(3)	(4)	(5)	(6)
Simpang Empat	-	-	-	-	-
Batulicin	-	-	-	-	-
Karang Bintang	-	1	1	0,4	411
Mantewe	-	4	1	1,6	412
Kusan Hulu	-	3	1	1,2	410
Kuranji	-	1	1	0,4	412
Kusan Hilir	-	2	1	0,8	410
Sungai Loban	-	1	1	0,4	410
Angsana	-	1	1	0,4	415
Satui	-	1	1	0,4	410
Tanah Bumbu	-	14	8	6,0	429
2016	29	28	-	11,70	418,93
2015	29	28	-	11,70	416,19
2014	99	113	-	47,03	416,19
2013	99	113	-	47,04	416,28
2012	99	113	-	47,04	416,28
2011	99	113	-	47,03	*
2010	99	112	1	45,63	407,43

Sumber/Source : Dinas Pertanian Kab. Tanah Bumbu/ Department of Agriculture of Tanah Bumbu Regency

Tabel 5.3.9 Luas Tanaman, Produksi dan Rata-Rata Produksi Tanaman Kakao Perkebunan Rakyat Menurut Kecamatan di Kabupaten Tanah Bumbu, 2017
Planted Area, Production and Average Yield of Smallholder Cocoa by Subdistrict in Tanah Bumbu Regency, 2017

Kecamatan / Subdistrict	Luas Tanaman / Area (Ha)			Produksi / Production (Ton)	Rata-rata Produksi / Average Yield (Kg/Ha)
	TBM	TM	TR		
(1)	(2)	(3)	(4)	(5)	(6)
Simpang Empat	-	1	1	0,4	415
Batulicin	-	2	1	0,8	415
Karang Bintang	-	1	1	0,4	425
Mantewe	17	5	3	2,2	435
Kusan Hulu	1	2	-	0,9	425
Kuranji	-	-	-	-	-
Kusan Hilir	-	-	-	-	-
Sungai Loban	-	-	-	-	-
Angsana	-	-	-	-	-
Satui	-	-	-	-	-
Tanah Bumbu	18	11	6	4,7	455
2016	5	10	6	5,85	583,10
2015	5	10	6	5,85	585,00
2014	27	38	15	22,26	585,78
2013	17	60	3	35,13	585,57
2012	47	60	9	35,13	585,57
2011	47	60	9	35,13	*
2010	47	60	9	34,99	583,09

Sumber/Source : Dinas Pertanian Kab. Tanah Bumbu/ Department of Agriculture of Tanah Bumbu Regency

Tabel 5.3.10 Luas Tanaman, Produksi dan Rata-Rata Produksi Tanaman Aren Perkebunan Rakyat Menurut Kecamatan di Kabupaten Tanah Bumbu, 2017
Planted Area, Production and Average Yield of Smallholder Enau by Subdistrict in Tanah Bumbu Regency, 2017

Kecamatan / Subdistrict	Luas Tanaman / Area (Ha)			Produksi / Production (Ton)	Rata-rata Produksi / Average Yield (Kg/Ha)
	TBM	TM	TR		
(1)	(2)	(3)	(4)	(5)	(6)
Simpang Empat	-	-	-	-	-
Batulicin	1	2	-	0,7	355
Karang Bintang	-	1	-	0,4	430
Mantewe	-	1	-	0,5	450
Kusan Hulu	1	3	2	1,5	500
Kuranji	-	1	-	0,4	410
Kusan Hilir	1	2	-	1,0	500
Sungai Loban	1	2	-	0,9	455
Angsana	-	-	-	-	-
Satui	-	1	-	0,3	320
Tanah Bumbu	4	13	2	5.7	462
2 0 1 6	6	13	-	1,30	100
2 0 1 5	-	-	-	-	100
2 0 1 4	6	23	-	2,3	100,00
2 0 1 3	6	23	-	8,00	800,00
2 0 1 2	6	23	-	8,00	800,00
2 0 1 1	6	23	-	2,20	-
2 0 1 0	15	20	1	11,83	591,60

Sumber/Source : Dinas Pertanian Kab. Tanah Bumbu/ Department of Agriculture of Tanah Bumbu Regency

Tabel 5.3.11 Luas Tanaman, Produksi dan Rata-Rata Produksi Tanaman Kemiri Perkebunan Rakyat Menurut Kecamatan di Kabupaten Tanah Bumbu, 2017
Planted Area, Production and Average Yield of Smallholder Candlenut by Subdistrict in Tanah Bumbu Regency, 2017

Kecamatan / Subdistrict	Luas Tanaman / Area (Ha)			Produksi / Production (Ton)	Rata-rata Produksi / Average Yield (Kg/Ha)
	TBM	TM	TR		
(1)	(2)	(3)	(4)	(5)	(6)
Simpang Empat	-	-	-	-	-
Batulicin	-	1	-	0,6	571
Karang Bintang	-	1	-	0,6	575
Mantewe	1	3	-	1,7	580
Kusan Hulu	-	1	-	0,6	577
Kuranji	-	1	-	0,6	571
Kusan Hilir	-	-	-	-	-
Sungai Loban	-	-	-	-	-
Angsana	-	-	-	-	-
Satui	-	-	-	-	-
Tanah Bumbu	1	7	-	4	571
2016	-	-	-	-	-
2015	-	-	-	-	-
2014	11	7	-	9,10	1 300
2013	5	7	-	9,10	1 300
2012	11	7	-	9,10	1 300
2011	11	7	-	9,10	1 300
2010	11	7	-	11,00	1 571,14

Sumber/Source : Dinas Pertanian Kab. Tanah Bumbu/ Department of Agriculture of Tanah Bumbu Regency

Tabel 5.3.12 Luas Tanaman, Produksi dan Rata-Rata Produksi Tanaman Sagu Perkebunan Rakyat Menurut Kecamatan di Kabupaten Tanah Bumbu, 2017
Planted Area, Production and Average Yield of Smallholder Sago by Subdistrict in Tanah Bumbu Regency, 2017

Kecamatan / Subdistrict	Luas Tanaman / Area (Ha)			Produksi / Production (Ton)	Rata-rata Produksi / Average Yield (Kg/Ha)
	TBM	TM	TR		
(1)	(2)	(3)	(4)	(5)	(6)
Simpang Empat	1	2	-	5	2 550
Batulicin	1	2	-	5	2 650
Karang Bintang	-	1	-	3	2 750
Mantewe	1	1	1	3	2 740
Kusan Hulu	2	3	-	8	2 800
Kuranji	1	1	1	3	2 650
Kusan Hilir	5	13	1	36	2 750
Sungai Loban	1	4	-	8	1 950
Angsana	1	4	-	8	1 950
Satui	1	4	1	8	1 950
Tanah Bumbu	14	35	4	73	2 086
2 0 1 6	21	34	3	80	2 527,78
2 0 1 5	20	34	3	80	2 345
2 0 1 4	32	42	3	98,50	2 345,00
2 0 1 3	32	42	3	98,50	2 345,24
2 0 1 2	32	42	3	98,50	2 345,24

Sumber/Source : Dinas Pertanian Kab. Tanah Bumbu/ Department of Agriculture of Tanah Bumbu Regency

Tabel 5.3.13 Luas Tanaman, Produksi dan Rata-Rata Produksi Tanaman Pinang Perkebunan Rakyat Menurut Kecamatan di Kabupaten Tanah Bumbu, 2017
Planted Area, Production and Average Yield of Smallholder Betel by Subdistrict in Tanah Bumbu Regency, 2017

Kecamatan / Subdistrict	Luas Tanaman / Area (Ha)			Produksi / Production (Ton)	Rata-rata Produksi / Average Yield (Kg/Ha)
	TBM	TM	TR		
(1)	(2)	(3)	(4)	(5)	(6)
Simpang Empat	-	-	-	-	-
Batulicin	-	-	-	-	-
Karang Bintang	-	1	-	0,4	410
Mantewe	-	1	-	0,4	425
Kusan Hulu	-	1	-	0,5	460
Kuranji	-	1	-	0,4	400
Kusan Hilir	-	1	-	0,5	455
Sungai Loban	-	1	-	0,5	455
Angsana	-	1	-	0,5	460
Satui	-	-	-	-	-
Tanah Bumbu	-	7	-	3	439
2016	-	-	-	-	-
2015	-	-	-	-	-
2014	11	10	-	8,00	800,00
2013	11	10	-	8,00	800,00
2012	11	10	-	8,00	800,00

Sumber/Source : Dinas Pertanian Kab. Tanah Bumbu/ Department of Agriculture of Tanah Bumbu Regency

Tabel 5.3.14 Luas Tanaman, Produksi dan Rata-Rata Produksi Tanaman Karet Perkebunan Negara Menurut Kecamatan di Kabupaten Tanah Bumbu, 2017
Planted Area, Production and Average Yield of State Plantation Rubber by Subdistrict in Tanah Bumbu Regency, 2017

Kecamatan / Subdistrict	Luas Tanaman / Area (Ha)			Produksi / Production (Ton)	Rata-rata Produksi / Average Yield (Kg/Ha)
	TBM	TM	TR		
(1)	(2)	(3)	(4)	(5)	(6)
Simpang Empat	-	-	-	-	-
Batulicin	-	-	-	-	-
Karang Bintang	801	1 300	-	1 002	771
Mantewe	-	-	-	-	-
Kusan Hulu	-	-	-	-	-
Kuranji	-	-	-	-	-
Kusan Hilir	-	-	-	-	-
Sungai Loban	-	-	-	-	-
Angsana	-	-	-	-	-
Satui	-	-	-	-	-
Tanah Bumbu	801	1 300	-	1 002	771
2 0 1 6	1 312	1 366	-	1 879	1 376
2 0 1 5	1 312	1 366	-	1 685,8	1 234,11
2 0 1 4	1 205	1 473	-	1 752,8	1 190,00
2 0 1 3	1 354	907	-	1 034,21	1 140,25
2 0 1 2	1 354	907	-	1 034,21	1 140,25
2 0 1 1	1 354	907	0	1 034,21	1 140,25
2 0 1 0	200	2 518	100	4 001,10	1 589

Sumber/Source : Dinas Pertanian Kab. Tanah Bumbu/ Department of Agriculture of Tanah Bumbu Regency

Tabel 5.3.15 Luas Tanaman, Produksi dan Rata-Rata Produksi Tanaman Kelapa Sawit Perkebunan Swasta Menurut Kecamatan di Kabupaten Tanah Bumbu, 2017
Planted Area, Production and Average Yield of Private Estates Palm Oil by Subdistrict in Tanah Bumbu Regency, 2017

Kecamatan / Subdistrict	Luas Tanaman / Area (Ha)			Produksi / Production (Ton)	Rata-rata Produksi / Average Yield (Kg/Ha)
	TBM	TM	TR		
(1)	(2)	(3)	(4)	(5)	(6)
Simpang Empat	-	-	-	-	-
Batulicin	1 912	-	-	-	-
Karang Bintang	350	-	-	-	-
Mantewe	-	5 174	-	114 863	22 200
Kusan Hulu	2 810	7 743	-	174 991	22 600
Kuranji	-	3 398	-	71 698	21 100
Kusan Hilir	1 493	-	-	-	-
Sungai Loban	-	3 397	-	72 016	21 200
Angsana	300	3 097	-	66 895	21 600
Satui	927	10 425	-	235 084	22 550
Tanah Bumbu	7 792	33 234	-	735 547	22 132
2016	649 014,22	30 071,51	124,71	306 959,10	46 100
2015	7 492,02	33 533,98	-	738 338,05	22 018
2014	7 952	25 762	10	411 831,00	15 985,98
2013	7 180	25 762	10	410 358,50	13 137,00
2012	7 180	25 762	10	410 358,50	15 928,84
2011	6 133	24 461	10	391 268,00	*
2010	8 736	15 132	0	241 948,50	15 989,20

Sumber/Source : Dinas Pertanian Kab. Tanah Bumbu/ Department of Agriculture of Tanah Bumbu Regenc

5.4 PETERNAKAN/LIVESTOCK

Tabel 5.4.1 Populasi Ternak Menurut Jenis Ternak di Kabupaten Tanah Bumbu, 2017
Livestock Population by Kind of Livestock in Tanah Bumbu Regency, 2017

Jenis Ternak <i>Kind of Livestock</i>	Jumlah <i>Total</i> (Ekor)
(1)	(2)
1. Kuda	3
2. Sapi	20 416
3. Kerbau	832
4. Kambing	3 917
5. Babi	202
6. Ayam Ras Pedaging	735 000
7. Ayam Ras Petelur	-
8. Ayam Buras	303 236
9. Itik/Itik Manila	45 618
10. Domba	29
Jumlah/Total	1 109 253

Sumber/Source : Dinas Pertanian Kab. Tanah Bumbu/ Department of Agriculture of Tanah Bumbu Regency

Tabel 5.4.2 Populasi Ternak Kecil Menurut Kecamatan di Kabupaten Tanah Bumbu, 2017
Table *Population of Small Livestock by Subdistrict in Tanah Bumbu Regency, 2017*

Kecamatan / Subdistrict	Kambing / Goat	Domba / Sheep	Babi / Pig
(1)	(2)	(3)	(4)
Kusan Hilir	426	-	-
Sungai Loban	836	-	124
Satui	453	-	-
Angsana	418	-	-
Kusan Hulu	306	-	-
Kuranji	239	-	9
Batulicin	175	-	-
Karang Bintang	402	-	39
Simpang Empat	180	9	-
Mantewe	482	20	30
Tanah Bumbu	3 917	29	202
2 0 1 6	4 787	9	344
2 0 1 5	5 964	17	347
2 0 1 4	5 727	15	368
2 0 1 3	5 346	13	374
2 0 1 2	7 367	11	7 378

Sumber/Source : Dinas Pertanian Kab. Tanah Bumbu/ Department of Agriculture of Tanah Bumbu Regency

Tabel 5.4.3 Populasi Ternak Besar Menurut Kecamatan di Kabupaten Tanah Bumbu, 2017
Table *Population of Large Livestock by Subdistrict in Tanah Bumbu Regency, 2017*

Kecamatan / Subdistrict	Kuda / Horse	Sapi / Cow	Kerbau / Buffalo
(1)	(2)	(3)	(4)
Kusan Hilir	-	2 077	249
Sungai Loban	-	3 332	95
Satui	-	3 320	129
Angsana	-	1 918	6
Kusan Hulu	-	2 391	171
Kuranji	-	1 708	22
Batulicin	-	972	79
Karang Bintang	-	1 531	39
Simpang Empat	3	498	19
Mantewe	-	2 669	23
Tanah Bumbu	3	20 416	832
2 0 1 6	5	19 636	1 087
2 0 1 5	14	21 192	1 742
2 0 1 4	14	19 864	1 665
2 0 1 3	15	17 966	1 557
2 0 1 2	10	19 131	1 614

Sumber/Source : Dinas Pertanian Kab. Tanah Bumbu/ Department of Agriculture of Tanah Bumbu Regency

Tabel 5.4.4 Populasi Ternak Kecil Menurut Kecamatan di Kabupaten Tanah Bumbu, 2017
Table Population of Poultry by Subdistrict in Tanah Bumbu Regency, 2017

Kecamatan / District	Ayam Ras Pedaging / Broiler	Ayam Kampung / Native Chicken	Itik/ Duck	Ayam Ras Petelur Layer
(1)	(2)	(3)	(4)	(5)
Kusan Hilir	371 492	84 847	23 129	-
Sungai Loban	64 260	81 108	3 974	-
Satui	74 754	20 161	1 462	-
Angsana	47 122	13 788	1 228	-
Kusan Hulu	-	28 103	9 144	-
Kuranji	-	17 289	1 149	-
Batulicin	59 111	11 548	1 555	-
Karang Bintang	98 727	18 331	1 628	-
Simpang Empat	28 534	10 206	1 292	-
Mantewe	-	22 566	1 057	-
Tanah Bumbu	735 000	307 947	45 618	-
2 0 1 6	994 543	305 710	47 100	-
2 0 1 5	1 204 991	333 853	42 946	-
2 0 1 4	1 205 811	302 458	36 117	-
2 0 1 3	1 096 192	254 864	26 890	1 598
2 0 1 2	298 242	484 267	45 512	-

Sumber/Source : Dinas Pertanian Kab. Tanah Bumbu/ Department of Agriculture of Tanah Bumbu Regency

Tabel 5.4.5 Jumlah Pemotongan Hewan Ternak di Kabupaten Tanah Bumbu, 2017
Table *Number of Slaughtered Livestock in Tanah Bumbu Regency, 2017*

Jenis Ternak / <i>Livestock</i>		Jumlah / <i>Total</i>
(1)		(2)
1.	Sapi / <i>Cow</i>	4 240
2.	Kerbau / <i>Buffalo</i>	125
3.	Kambing / <i>Goat</i>	3 025
4.	Babi / <i>Pig</i>	120
5.	Ayam Ras Pedaging / <i>Broiler</i>	1 101 179
6.	Ayam Ras Petelur / <i>Layer chicken</i>	-
7.	Ayam Buras / <i>Native Chicken</i>	41 632
8.	Itik / <i>Duck</i>	25 000
9.	Domba/ <i>sheep</i>	-
10.	Kuda	-
Jumlah/ Total		1 175 321

Sumber/Source : Dinas Pertanian Kab. Tanah Bumbu/ *Department of Agriculture of Tanah Bumbu Regency*

Tabel 5.4.6 Populasi Ternak Menurut Kecamatan dan Jenis Ternak di Kabupaten Tanah Bumbu, 2017
Table *Livestock Population by Subdistrict and Kind of Livestock in Tanah Bumbu Regency, 2017*

	Kecamatan Subdistrict	Sapi Potong Beef Cattle	Kerbau Buffalo	Kuda Horse	Kambing Goat	Domba Sheep	Babi/ Pig
	(1)	(2)	(3)	(4)	(5)	(6)	(7)
1	Kusan Hilir	2 077	249	-	426	-	
2	Sungai Loban	3 332	95	-	836	-	124
3	Satui	3 320	129	-	453	-	
4	Angsana	1 918	6	-	418	-	
5	Kusan Hulu	2 391	171	-	306	-	
6	Kuranji	1 708	22	-	239	-	9
7	Batulicin	972	79	-	175	-	
8	Karang Bintang	1 531	39	-	402	-	39
9	Simpang Empat	498	19	3	180	9	
10	Mantewe	2 669	23	-	482	20	30
	Tanah Bumbu	20 416	832	3	3 917	29	202

Sumber/Source : Dinas Pertanian Kab. Tanah Bumbu/ Department of Agriculture of Tanah Bumbu Regency

Tabel 5.4.7 Produksi Hasil Ternak di Kabupaten Tanah Bumbu, 2017
Table Production of Livestock Yields in Tanah Bumbu Regency, 2017

Komoditi / Commodity	Satuan / Unit	Produksi / Production
(1)	(2)	(3)
1. Daging Karkas		
- Sapi / Beef	Kg	723 514
- Kerbau / Buffalo	Kg	21 600
- Kambing / Mutton	Kg	37 812
- Domba / Mutton	Kg	-
- Babi / Pig	Kg	6 280
- Ayam Ras Pedaging / Broiler	Kg	1 211 297
- Ayam Ras Petelor	Kg	-
- Ayam Buras / Free-range Chicken	Kg	37 469
- Itik / Duck	Kg	27 500
- Kuda	Kg	-
Jumlah Daging Karkas		2 065 472
2. Daging Murni		
- Sapi / Beef	Kg	586 046
- Kerbau / Buffalo	Kg	16 200
- Kambing / Mutton	Kg	29 116
- Domba / Mutton	Kg	-
- Babi / Pig	Kg	4 898
- Ayam Ras Pedaging / Broiler	Kg	787 343
- Ayam Ras Petelor / Layer	Kg	-
- Ayam Buras / Free-range Chicken	Kg	24 167
- Itik / Duck	Kg	16 775
- Kuda	Kg	-

AGRICULTURE

Lanjutan Tabel / Continued Table 5,4,7

Komoditi / Commodity	Satuan / Unit	Produksi / Production
(1)	(2)	(3)
Jumlah Daging Murni		1 464 545
3, Jeroan		
- Sapi / Beef	Kg	202 587
- Kerbau / Buffalo	Kg	6 038
- Kambing / Mutton	Kg	8 470
- Domba / Mutton	Kg	-
- Babi / Pig	Kg	624
- Ayam Ras Pedaging / Broiler	Kg	110 118
- Ayam Ras Petelur / Layer	Kg	-
- Ayam Buras / Native Chicken	Kg	4 163
- Itik / Duck	Kg	2 500
- Kuda	Kg	-
4, Telur / Egg		
- Ayam Ras Petelur / Broiler	Kg	-
- Ayam Buras / Native Chicken	Kg	248 106
- Itik / Duck	Kg	312 809
Jumlah Jeroan + Telur		895 415
JUMLAH 2017		4 425 432
2 0 1 6	Kg	7 712 582
2 0 1 5	Kg	5 621 109
2 0 1 4	Kg	5 163 684

Sumber/Source : Dinas Pertanian Kab. Tanah Bumbu/ Department of Agriculture of Tanah Bumbu Regency

Tabel 5.4.8 Produksi Hasil Ternak di Kabupaten Tanah Bumbu, 2017
Table Production of Livestock Yields in Tanah Bumbu Regency, 2017

Kecamatan / Subdistrict	Telur Ayam Kampung Native Chicken Egg	Telur Ayam Ras Petelur Layer Egg	Telur Itik / Itik Manila Duck/Duck Muscovy Egg
(1)	(2)	(3)	(4)
Kusan Hilir	69 420	-	158 599
Sungai Loban	66 361	-	27 250
Satui	16 495	-	10 025
Angsana	11 281	-	8 421
Kusan Hulu	22 993	-	62 702
Kuranji	14 146	-	7 879
Batulicin	9 448	-	10 663
Karang Bintang	14 998	-	11 163
Simpang Empat	8 350	-	8 859
Mantewe	18 463	-	7 248
Tanah Bumbu	251 957	-	312 809

Sumber/Source : Dinas Pertanian Kab. Tanah Bumbu/ Department of Agriculture of Tanah Bumbu Regency

5.5 PERIKANAN/FISHERIES

Tabel 5.5.1 Jumlah Rumah Tangga Perikanan Tangkap Menurut Kecamatan dan Subsektor di Kabupaten Tanah Bumbu, 2016-2017
Number of Fish Capture Households by Subdistrict and Subsector in Tanah Bumbu Regency, 2016-2017

Kecamatan Subdistrict	Perikanan Laut Marine Fisheries		Perairan Umum Inland Water		Jumlah		Total
	2016	2017	2016	2017	2016	2017	
(1)	(2)	(3)	(4)	(5)	(6)	(7)	
1 Kusan Hilir	1 273	1 273	86	287	1 359	1 560	
2 Sei Loban	46	241	20	10	78	251	
3 Satui	104	266	43	26	104	292	
4 Kusan Hulu	-	-	66	119	-	119	
5 Batulicin	24	114	29	8	24	122	
6 Simpang Empat	82	140	-	-	82	140	
7 Karang Bintang	-	-	17	16	-	16	
8 Mantewe	-	-	6	5	-	5	
9 Kuranji	-	-	11	9	-	9	
10 Angsana	34	110	8	6	34	116	
Tanah Bumbu	1 563	2 144	286	486	1 595	2 630	

Sumber/ Source : Dinas Kelautan & Perikanan Kabupaten Tanah Bumbu/Marine & Fisheries Service of Tanah Bumbu Regency

Tabel 5.5.2 **Produksi Perikanan Tangkap Menurut Kecamatan dan Subsektor di Kabupaten Tanah Bumbu, 2017**
Number of Fish Capture Households by Subdistrict and Subsector in Tanah Bumbu Regency, 2017

Kecamatan / District	Perairan Laut / Marine Fishery	Perairan Umum / Open Water	Budidaya / Cultivation				
			Tambak	Kolam	Keramba	Japung	Sawah
(1)	(2)	(3)	(4)	(5)	(6)	(7)	(8)
1. Kusan Hilir	13 690,60	782,72	2 027,65	389,44	1,49	-	-
2. Sungai Loban	3 624,00	154,73	687,18	106,29	-	-	-
3. Satui	8 053,30	327,65	532,06	-	-	-	-
4. Kusan Hulu	-	447,96	-	97,97	-	4,35	-
5. Batulicin	1 612,16	229,03	-	-	-	-	-
6. Simp. Empat	10 066,61	-	-	44,45	5,07	145,33	-
7. Karang Bintang	-	145,63	-	37,88	-	-	-
8. Mantewe	-	45,52	-	-	-	-	-
9. Kuranji	-	81,92	-	-	-	-	-
10. Angsana	3 221,31	54,62	-	53,93	-	4,49	-
Tanah Bumbu	40 267,98	2 269,78	3 246,89	828,28	6,56	154,18	-
2 0 1 6	40 266,40	2 266,20	2 796,04	804,57	6,70	149,69	NA
2 0 1 5	38 597,42	2 665,97	1 414,50	837,70	5,20	116,00	NA
2 0 1 4	41 392,07	2 665,97	1 449,70	1 016,50	3,50	120,40	NA
2 0 1 3	38 787,11	1 971,46	1 671,10	528,00	6,00	194,80	NA
2 0 1 2	32 180,40	3 357,40	1 544,92	807,73	12,23	196,44	NA
2 0 1 1	24 900,00	2 600	1 052,02	232,26	66,72		NA
2 0 1 0	31 683,80	1 875,20	1 223,80	406,10	16,00		NA
2 0 0 9	37 870,60	336,64	486,70	212,00	118,00		NA

Sumber/ Source : Dinas Kelautan & Perikanan Kabupaten Tanah Bumbu/Marine & Fisheries Service of Tanah Bumbu Regency

Tabel 5.5.3 Jumlah Rumah Tangga Perikanan Budidaya Menurut Kecamatan dan Jenis Budidaya di Kabupaten Tanah Bumbu, 2017
Number of Aquaculture Households by Subdistrict and Type of Aquaculture in Tanah Bumbu Regency, 2017

Kecamatan Subdistrict	Budidaya Laut Marine Culture	Tambak Brackish Water Pond	Kolam Fresh Water Pond	Keramba Cage	Jaring Apung Floating Cage Net	Sawah Paddy Field	Jumlah Total
(1)	(2)	(3)	(4)	(5)	(6)	(7)	(8)
1 Kusan Hilir	-	294	176	7	-	-	477
2 Sei Loban	-	307	-	-	-	-	307
3 Satui	-	146	7	-	-	-	153
4 Kusan Hulu	-	-	139	-	5	-	144
5 Batulicin	-	61	13	-	-	-	74
6 Simpang Empat	-	-	18	11	44	-	73
7 Karang Bintang	-	-	52	-	-	-	52
8 Mantewe	-	-	35	-	-	-	35
9 Kuranji	-	-	-	-	-	-	-
10 Angsana	-	8	48	-	-	-	56
Tanah Bumbu	-	816	488	18	49	-	1371
2 0 1 6	-	816	488	18	252	NA	1 574

Sumber/ Source : Dinas Kelautan & Perikanan Kabupaten Tanah Bumbu/Marine & Fisheries Service of Tanah Bumbu Regency

Tabel 5.5.4 Nilai Produksi Perikanan Setiap Kecamatan di Kabupaten Tanah Bumbu, 2017 (000 Rp)
Table
Production Value of Fisheries by District in Tanah Bumbu Regency, 2017 (000 Rp)

Kecamatan / Subdistrict	Perairan Laut / Marine	Perairan Umum / Open Water	Budidaya / Cultivation				
			Tambak	Kolam	Keramba	Japung	Sawah
(1)	(2)	(3)	(4)	(5)	(6)	(7)	(8)
1, Kusan Hilir	136 707 623,21	17 994 333,61	62 857 150	64 478	61 348	-	-
2, Sungai Loban	36 187 452,00	3 557 236,51	21 206 580	3 656 011	-	-	-
3, Satui	80 416 307,68	7 532 548,99	50 545 700	-	-	-	-
4, Kusan Hulu	-	10 298 233,07	-	3 176 985	-	-	-
5, Batulicin	16 098 094,71	5 265 262,28	-	-	-	-	-
6, Simpang Empat	100 520 234,82	-	-	4 536 553	112 140	3 154 503	-
7, Karang Bintang	-	3 347 971,08	-	1 602 875	-	-	-
8, Mantewe	-	1 046 466,11	-	1 250 614	-	-	-
9, Kuranji	-	1 883 273,63	-	-	-	-	-
10, Angsana	32 166 616,50	1 255 552,12	-	2 873 558	-	63 090	-
Tanah Bumbu	402 096 328,92	52 180 877,40	128 064 139	16 661 236	174 740	3 154 503	-
2 0 1 6	402 080 527,31	52 098 575,83	128 064 139	16 61 236	174 740	3 154 503	-
2 0 1 5	391 193 682,58	61 289,072,65	100 222 471	32 458 917	174 740	3 294 004	-
2 0 1 4	413 320 820,40	61 289 072,66	51 273 145	13 307 003	168 292	5 260 110	-
2 0 1 3	387 308 976,48	45 322 847,96	51 273 145	13 307 003	168 292	5 260 110	-
2 0 1 2	321 494 398	77 184 560	65 455 156	16 517 742	277 610	3 613 119	-

Sumber/ Source : Dinas Kelautan & Perikanan Kabupaten Tanah Bumbu/Marine & Fisheries Service of Tanah Bumbu Regency

Tabel 5.5.5 Nilai Produksi Perikanan Setiap Kecamatan di Kabupaten Tanah Bumbu, 2017 (000 Rp)
Production Value of Fisheries by District in Tanah Bumbu Regency, 2017 (000 Rp)

Jenis Ikan / Fish	Produksi / Production (Ton)				Harga / Price (Rp/Kg)	Nilai Produksi / Value (Rp 000)
	Waduk / Danau	Rawa / Swamp	Sungai / River	Jmh / Total		
(1)	(2)	(3)	(4)	(5)	(6)	(7)
1. Betok / Papuyu	-	467,72	156,68	624,4	40 000	24 976 000
2. Nilam / Puyau	-	-	-	-	-	-
3. Kenduri	-	-	-	-	-	-
4. Lele	-	-	-	-	-	-
5. Gabus	-	189,5	190,84	380,3	60 000	22 820 400
6. Biawan	-	-	-	-	-	-
7. Saluang	-	-	-	-	-	-
8. Sepat Siam	-	547,0	-	547,0	15 000	8 205 000
9. Patin	-	-	-	-	-	-
10. Sepat Rawa	-	298,84	-	298,8	15 000	4 482 600
11. Batutu	-	-	-	-	-	-
12. Udang Galah	-	-	95,3	95,3	100 000	9 530 000
13. Udang Tawar	-	1,24	20,71	22,0	16 000	351 200
14. Toman	-	46,21	107,6	153,8	30 000	4 614 300
15. Belida	-	-	1,6	1,6	30 000	48 000
16. Ikan Lainnya	-	51,34	95,16	146,5	10 000	1 465 000

Sumber/ Source : Dinas Kelautan & Perikanan Kabupaten Tanah Bumbu/Marine & Fisheries Service of Tanah Bumbu Regency

Tabel 5.5.6 Perkembangan Produksi Ikan Menurut Jenis Perairan di Kabupaten Tanah Bumbu, 2006-2017
Table *Growth of Fisheries Production by Kind of Water in Tanah Bumbu Regency, 2006-2017*

Tahun / Year	Perairan Laut / Marine	Perairan Payau / Brackish Water	Perairan Umum / Open Water	Budidaya Air Tawar / Freshwater Pond
(1)	(2)	(3)	(4)	(5)
2006	37 124,40	305,04	330,00	545,25
2007	37 495,64	489,80	333,30	370,25
2008	37 870,60	486,70	336,64	328,30
2009	31 683,80	1 223,80	1 875,20	422,10
2010	20 110,71	1 359,60	2 433,60	288,70
2011	24 900,00	1 052,02	2 600,00	298,98
2012	32 180,40	1 544,92	3 357,40	1 016,40
2013	38 787,10	1 671,1	1 971,47	728,7
2014	41 392,07	1 449,7	2 665,97	1 140,3
2015	38 597,42	1 414,50	2 665,97	958,9
2016	40 266,40	2 796,0	2 266,20	960,955
2017*	40 267,98	3 246,9	2 269,78	960,96

Sumber/ Source : Dinas Kelautan & Perikanan Kabupaten Tanah Bumbu/Marine & Fisheries Service of Tanah Bumbu Regency

5.6 KEHUTANAN/FORESTRY

Tabel 5.6.1 Luas Kawasan Hutan dan Perairan Menurut Kecamatan di Kabupaten Tanah Bumbu (hektar), 2015
Table Forest and Inland Water Area by Subdistrict in Tanah Bumbu Regency (hectare), 2015

Kecamatan Subdistrict	Hutan Lindung Protection Forest	Suaka Alam dan Pelestarian Alam Sanctuary Reserve and Nature Conservation Area	Hutan Produksi Forest Production			Jumlah Luas Hutan dan Perairan Total Forest and Water Area
			Terbatas Limited	Tetap Permanent	Dapat Dikonversi Convertible	
(1)	(2)	(3)	(4)	(5)	(6)	(7)
1 Batulicin	-	684,84	-	-	-	-
2 Simpang Empat	-	5 050,01	3 185,26	7 093,80	3 881,81	19 210,88
3 Karang Bintang	-	-	-	-	897,93	897,93
4 Mantewe	23 048,30	-	790,54	35 467,74	11 366,68	70 673,26
5 Satui	4 725,89	20,40	8 670,27	47 914,85	6 219,00	67 550,1
6 Angsana	-	-	-	2 518,14	620,42	3 138,56
7 Sei Loban	-	-	128,64	10 840,68	7 981,38	18 950,70
8 Kuranji	-	-	-	680,67	1 818,32	2 489,99
9 Kusan Hulu	55 434,96	46,51	12 271,38	41 861,36	1 512,49	111 126,70
10 Kusan Hilir	-	170,80	-	-	1 186,2	1 357,04
Tanah Bumbu						

Sumber / Source: Dinas Kehutanan dan Perkebunan Kabupaten Tanah Bumbu /Forestry and Estate Service of Tanah Bumbu Regency

Tabel 5.6.2 **Produksi Kayu Hutan Menurut Jenis Produksi di Kabupaten Tanah Bumbu (m3), 2011–2017**
Table **Timber Production by Type of Product in Tanah Bumbu Regency (m3), 2011–2017**

Tahun Year	Kayu Bulat Logs	Kayu Gergajian Sawn Timber	Kayu Lapis Plywood
(1)	(2)	(3)	(4)
2011	38 646,93	7 657,7025	656,0366
2012	30 054,32	17 970,6040	-
2013	131 396,91	8 767,1809	-
2014	265 823,59	4 038,4054	-
2015	271 749,11	1 568,6334	
2017			

Sumber / Source: Dinas Kehutanan dan Perkebunan Kabupaten Tanah Bumbu / Forestry and Estate Service of Tanah Bumbu Regency

Tabel 5.6.3 Luas Tata Guna Hutan di Kabupaten Tanah Bumbu Berdasarkan Kep, Menhut No,SK,435/Menhut-II/2009
Area of Forest Utilization according to Kep, Menhut No,SK,345/Menhut-II/2009

Fungsi Kawasan / Utilization	Luas / Area (Ha)
(1)	(2)
1. Hutan Lindung	83 209
2. Hutan Produksi Terbatas	25 046
3. Hutan Produksi Tetap	146 377
4. Hutan Konversi	35 484
5. Cagar Alam	5 973
6. APL	187 035
7. Perairan	3 203
Jumlah / Total	486 327

Sumber / Source: Dinas Kehutanan dan Perkebunan Kabupaten Tanah Bumbu /Forestry and Estate Service of Tanah Bumbu Regency

Tabel 5.6.4 Produksi Hasil Hutan Bukan Kayu (HHBK) di Kabupaten Tanah Bumbu, 2015
Table Production of Non-Wood Forestry in Tanah Bumbu Regency, 2015

Jenis / Kind	Satuan / Unit	Produksi / Production	Rata-rata Harga/Satuan
(1)	(2)	(3)	
1. Sirap	Keping	3 328 000	-

Sumber / Source: Dinas Kehutanan dan Perkebunan Kabupaten Tanah Bumbu / Forestry and Estate Service of Tanah Bumbu Regency

<https://tanahbumbukab.bps.go>

PRODUKSI BATUBARA

TON

TANAH BUMBU	31 433 846 ,69
TAPIN	17 096 857 ,77
TANAH LAUT	8 929 458 ,35
KOTABARU	6 156 479 ,67
BANJAR	5 312 518 ,12
HULU SUNGAI SELATAN	1 499 013 ,67
TABALONG	73 490 ,13

BATUBARA

Hampir **45%** dari seluruh produksi batubara di Provinsi Kalimantan Selatan merupakan hasil penambangan di wilayah Kabupaten Tanah Bumbu.



BAB 6

INDUSTRI, PERTAMBANGAN,
ENERGI DAN KONSTRUKSI

<https://tanahbumbukab.bps.go>

PENJELASAN TEKNIS

TECHNICAL NOTES

1. Pengumpulan data industri besar dan sedang dilakukan melalui Survei Industri Besar dan Sedang yang dilaksanakan setiap tahun secara lengkap (sensus) sejak tahun 1975, Survei Industri Besar dan Sedang mencakup semua perusahaan industri yang mempunyai tenaga kerja 20 orang atau lebih dengan menggunakan kuesioner II A,
 2. Klasifikasi industri yang digunakan dalam survei ini berdasar kepada Klasifikasi Baku Lapangan Usaha Indonesia (KBLI), KBLI adalah klasifikasi lapangan usaha yang berdasar kepada *International Standard Industrial Classification of All Economic Activities (ISIC) revisi 4* yang telah disesuaikan dengan kondisi Indonesia,
 3. **Industri manufaktur** adalah suatu kegiatan ekonomi yang melakukan kegiatan mengubah suatu barang dasar secara mekanis, kimia, atau dengan tangan sehingga menjadi barang jadi/setengah jadi, dan atau barang yang kurang nilainya menjadi barang yang lebih tinggi nilainya, dan sifatnya lebih dekat kepada pemakai akhir, Termasuk dalam
1. *Data collection of large and medium scale manufacturing is conducted through The Large and Medium Manufacturing Establishment Survey that has been done annually for all industries (census) since 1975, Large and Medium Manufacturing Establishment Survey covers all manufactures/industries with 20 workers or more by questionnaire II A,*
 2. *The industrial clasification adopted in this survey refers to the Klasifikasi Baku Lapangan Usaha Indonesia (KBLI), KBLI is classification of economic activities based on the International Standard Industrial Classification of All Economic Activities (ISIC rev 4) that has been modified according to the local condition in Indonesia,*
 3. **Manufacturing industry** is defined as an economic activity processing basic goods mechanically, chemicals or manually into final or intermediate goods, It is also defined as processing of lower value goods into higher value goods as final or intermediate products, The activities also include services for manufacturing and assembling,

kegiatan ini adalah jasa industri dan pekerjaan perakitan,

4. **Jasa industri** adalah kegiatan industri yang melayani keperluan pihak lain, Pada kegiatan ini bahan baku disediakan oleh pihak lain sedangkan pihak pengolah hanya melakukan pengolahannya dengan mendapat imbalan sebagai balas jasa (upah maklon),
4. *Services for manufacturing* is defined as a manufacturing activity which serving other manufacturing establishments, In this case, raw materials are supplied by others while the workers are paid as a compensation for processing raw materials,
5. **Perusahaan atau usaha industri** adalah suatu unit (kesatuan) usaha yang melakukan kegiatan ekonomi, bertujuan menghasilkan barang atau jasa, terletak pada suatu bangunan atau lokasi tertentu, dan mempunyai catatan administrasi tersendiri mengenai produksi dan struktur biaya serta ada seorang atau lebih yang bertanggung jawab atas usaha tersebut,
5. *A manufacturing establishment* is defined as a production unit engaged in economic activity, producing goods or services, located in a building or in a certain location, keeping a business record concerning the production and cost structure, and having a person or more that are responsible to those activities,
6. Industri manufaktur dikelompokkan ke dalam 4 golongan berdasarkan banyaknya pekerja, yaitu: industri besar (100 orang pekerja atau lebih), industri sedang/menengah (20–99 orang pekerja), industri kecil (5–19 orang pekerja), dan industri mikro (1–4 orang pekerja),
6. *Manufacturing industries* are categorized into four groups, based on the number of employees: large scale manufacturing (100 employees or more), medium scale manufacturing (20–99 employees), small scale manufacturing (5–19 employees), and micro industry (1–4 employees),

INDUSTRI, PERTAMBANGAN, ENERGI, DAN KONSTRUKSI

- | | |
|---|---|
| 7. Pelanggan adalah individu atau kelompok, baik rumah tangga, perusahaan atau institusi non profit yang membeli air bersih dari perusahaan air bersih, | 7. <i>Customers are individuals or groups, whether household, company or non-profit institutions that buy water supply from water supply establishment,</i> |
| 8. Air disalurkan adalah volume air bersih dari perusahaan air bersih | 8. <i>Distributed water is the volume of water supply from water supply establishment,</i> |

<https://tanahbumbukab.bpk.go.id>

ULASAN

DESCRIPTION

6.1 Industri

Selama tahun 2017 ada berbagai jenis perusahaan industri yang terdaftar di Dinas Perindustrian Perdagangan, Koperasi dan Usaha Kecil Menengah Kabupaten Tanah Bumbu. Dari jumlah tersebut yang terbanyak adalah Industri Produk Roti dan Kue mencapai 46 usaha industri.

6.1 Industry

During year 2017 there are many different types of companies industry listed in the Service of industry, Trade, Cooperatives and small medium-sized industry of Tanah Bumbu Regency. Of that, which the largest number was Bakery products and pastries industry reached 46 industrial units.

6.2 Energi

Listrik

Listrik merupakan salah satu kebutuhan vital masyarakat. Saat ini perlistrikan di Indonesia dikelola oleh Perusahaan Listrik Negara (PLN). PLN yang merupakan Badan Usaha Milik Pemerintah (BUMN) sebagai satu – satunya perusahaan penyedia tenaga listrik, bahkan dewasa ini telah melayani sampai ke pelosok desa.

6.2 Energy

Electricity

Electricity is a vital necessary for human being life. Nowadays, national electricity in Indonesia is handled by PLN (State Electricity Company). PLN which is Government owned enterprises, supplies electricity power in Indonesia, even has served up to the corners of the village

Selama tahun 2017 setiap bulannya pelanggan listrik PLN selalu meningkat. Pada bulan Januari jumlah pelanggan listrik sebanyak 54 421 pelanggan meningkat hingga mencapai 89 473

During 2017 every month electricity customers always increase. In January the number of electricity customers as many as 54,421 customers increased until it reaches 89,473 customers by the

pelanggan pada akhir Desember 2017. Ini disebabkan banyaknya permintaan pemasangan / instalasi listrik baru pada rumah dan atau bangunan. Namun demikian ternyata di Kabupaten Tanah Bumbu masih sering terjadi pemadaman bergilir. Hal ini disebabkan pasokan daya yang tersedia tidak mencukupi permintaan listrik di masyarakat. Padahal permintaan instalasi listrik diperkirakan masih akan bertambah seiring pula pertambahan jumlah rumah tangga.

Selain permasalahan pemadaman bergilir, ternyata masih ada beberapa desa di Tanah Bumbu yang belum dialiri listrik PLN. Dari 150 desa masih terdapat 7 desa yang belum dialiri listrik PLN. Tersebar di 5 kecamatan dengan Kecamatan Kusan Hulu sebagai penyumbang terbesar yaitu ada 2 desa. Oleh karena itu, dalam rangka memenuhi kebutuhan rumah tangga akan listrik, baik Pemda Tanah Bumbu maupun PLN memberikan bantuan berupa pengalokasian PLTS di desa-desa yang belum dialiri listrik PLN. Jumlah PLTS yang dialokasikan sampai tahun

end of December 2017. This is due to the large number of requests for new electrical installations at home and or building. However it turns out in Tanah Bumbu Regency was still rotating blackouts are frequent. This was due to a power supply that available was insufficient demand for electricity. Whereas demand for electrical installations will still increase over estimated also added the number of household.

In addition to rolling blackouts problems , there are still some villages in Tanah Bumbu is not electrified PLN . Among 150 villages there are 7 villages that not have been fed electricity were PLN . Spread in 5 subdistricts with Subdistrict of Kusan Hulu as the largest contributor respectively there are 2 villages . Therefore , in order to meet the needs of household electricity , either local government or PLN Tanah Bumbu allocating donated PLTS in villages not electrified PLN . The amount of PLTS that allocated until 2017 was 852 units.

2017 ini adalah 852 unit.

Jumlah pelanggan PLN terbanyak ada di Kecamatan Batulicin, yakni 34 754 pelanggan. Sedangkan di Kecamatan Kuranji hanya terdapat 1 300 pelanggan. Jika dilihat dari jenisnya, maka pelanggan PLN terbanyak adalah dari rumahtangga yang mencapai 66 000 pelanggan, selebihnya adalah untuk usaha, sosial dan pelanggan industri.

Air

Kondisi yang sama dengan tren pelanggan PLN, jumlah pelanggan air bersih dari Perusahaan Daerah Air Minum (PDAM) Kabupaten Tanah Bumbu selama tahun 2017 mengalami peningkatan. Di bulan Januari tercatat ada 16 446 pelanggan PDAM dan terus mengalami peningkatan sampai bulan Desember menjadi 19 377 pelanggan.

6.3 Pertambangan

Sektor pertambangan terutama pertambangan batu bara merupakan salah satu sektor yang sangat berperan bagi perekonomian Kabupaten Tanah Bumbu. Dinas Pertambangan dan Energi

The largest number of electric customers in Batulicin Subdistrict as many as 34,754 customers. On the contrary, Kuranji subdistrict has 1,300 customers. If seen of its kind, the customers were from PLN household reached 66,000 subscribers, the rest is for business, social and industrial customers

Water Supply

The same condition with electricity customer trend, the number of clean water customer from The Drinking Water Company (PDAM) of Tanah Bumbu Regency during 2017 was increasing. In January recorded there were 16,446 customers and continued increasing 19,377 customers until the month of December.

6.3 Mining

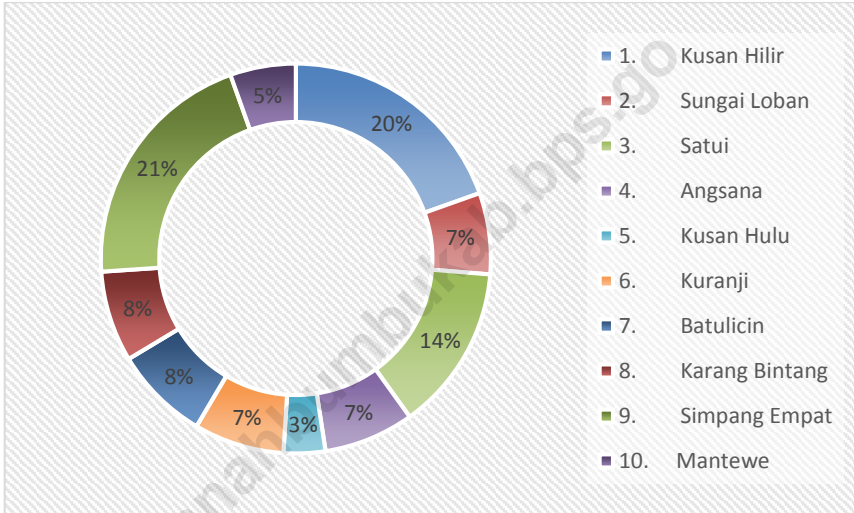
Mining sector especially coal mining is one of the sectors which was instrumental for the economy of Tanah Bumbu Regency. Mining and energy Services of Kalimantan Province noted

INDUSTRI, PERTAMBANGAN, ENERGI, DAN KONSTRUKSI

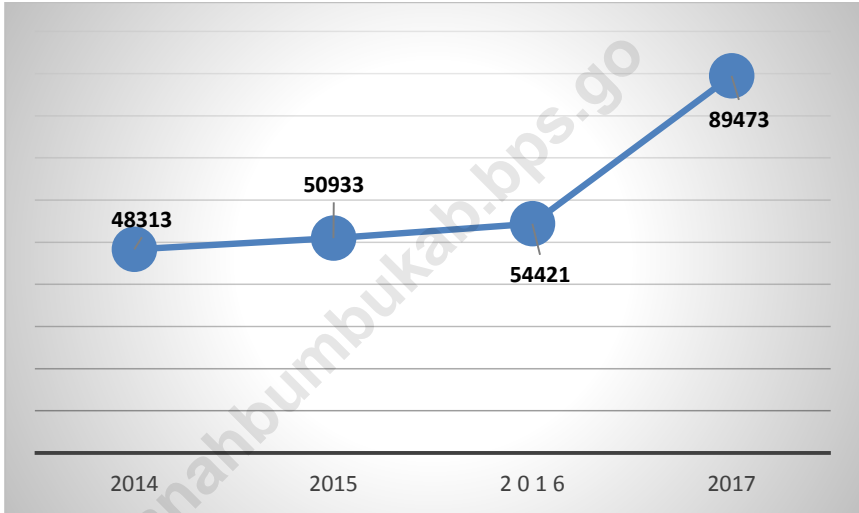
Provinsi Kalimantan Selatan mencatat *during the year 2017 produced coal*
selama tahun 2017 dihasilkan produksi *production by as much as 31,433,846.69*
batu bara sebanyak 31 433 846,69 MT. *MT.*

<https://tanahbumbukab.bps.go>

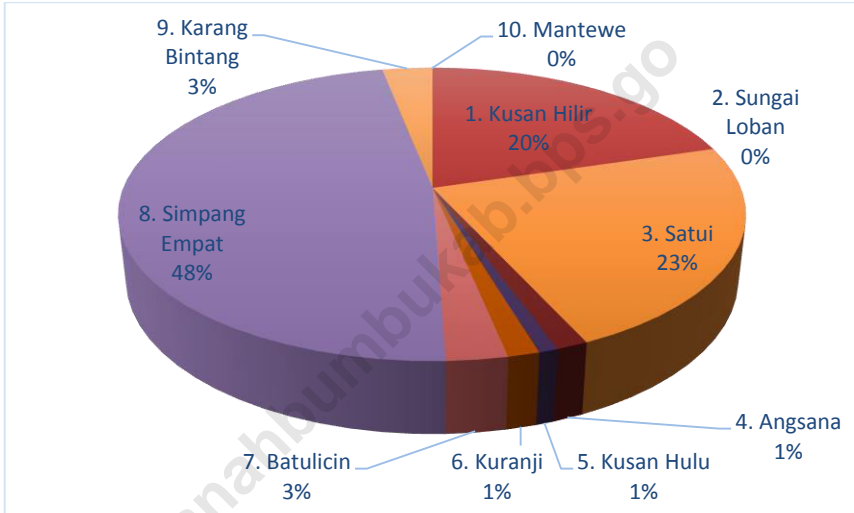
Gambar 8 Jumlah Perusahaan Industri Kecil dan Menengah Menurut Kecamatan di Kabupaten Tanah Bumbu, 2017
Picture Number of Small and Medium Industries Company By Subdistrict in Tanah Bumbu Regency, 2017



Gambar 9 Perkembangan Jumlah Pelanggan Listrik Menurut Kecamatan di Kabupaten Tanah Bumbu, 2014–2017
Picture **Development of Electricity Costumers in Tanah Bumbu Regency, 2014-2017**



Gambar 10 Jumlah Pelanggan PDAM Menurut Kecamatan di Kabupaten Tanah Bumbu, 2017
Picture Number of PDAM Customer by Subdistricts in Tanah Bumbu Regency, 2017



6.1 INDUSTRI/INDUSTRY

Tabel 6.1.1 Jumlah Tenaga Kerja, Investasi, dan Nilai Produksi Menurut Jenis Industri di Kabupaten Tanah Bumbu, 2017
Number of Employees, Investment, and Production Value by Kind of Industry in Tanah Bumbu Regency, 2017

	Jenis Industri <i>Kind of Industry</i>	Tenaga Kerja <i>Employee</i>	Investasi <i>Investment</i>	Nilai Produksi <i>Production Value</i>
	(1)	(2)	(3)	(4)
1	Pengolahan dan Pengawetan Produk Daging dan Daging Unggas	1	50 000	75 000
2	Penggaraman/Pengeringan Ikan	29	88 000	150 000
3	Berbasis Daging Lumatan dan Surimi	120	499 200	2 341 008
4	Pengolahan dan Pengawetan Lainnya untuk Ikan	8	14 000	68 300
5	Pengasinan/Pemanisan Buah-Buahan dan Sayuran	4	2 000	12 000
6	Pengeringan Buah-Buahan dan Sayuran	6	32 000	83 000
7	Tempe Kedelai	167	960 700	2 153 566
8	Tahu Kedelai	79	313 400	1 768 500
9	Kopra	1	100 000	126 720
10	Minyak Makan Kelapa	7	10 000	15 000
11	Minyak Makan Kepala Sawit (Crude Palm Oil)	15	600 000	...
12	Pengolahan Es Krim	3	75 000	120 000
13	Penggilingan padi dan Penyosohan Beras	68	158 000	40 000
14	Tepung Beras dan Tepung Jagung	5	12 000	100 000
15	Produk Roti dan Kue	112	298 550	1 272 000
16	Gula Merah	68	158 500	475 500
17	Makaroni, Mie dan Produk Sejenisnya	3	100 000	2 000
18	Manisan Buah-Buahan dan Sayuran Kering	3	1 000	20 000
19	Produk Masak Lainnya	20	9 600	42 200
20	Kue Basah	51	177 250	160 000

INDUSTRY, MINING, ENERGY, AND CONSTRUCTION

Lanjutan Tabel 6.1.1 /
Continued Table 6.1.1

	Jenis Industri <i>Kind of Industries</i>	Tenaga Kerja <i>Employee</i>	Investasi <i>Investment</i>	Nilai Produksi <i>Production Value</i>
	(1)	(2)	(3)	(4)
21	Makanan dari Kedele dan Kacang-kacangan Lainnya Selain Kecap, Tempe dan Tahu	2	500	6 000
22	Kerupuk, Keripik, Peyek dan Sejenisnya	280	797 550	1 442 952
23	Ransum Makanan Hewan	2	100 000	135 000
24	Produk Makanan Lainnya	8	1 750	21 000
25	Air Minum dan Air Mineral	178	8 383 000	1 312 500
26	Industri Minuman Lainnya	4	2 000	24 000
27	Pertenunan (Bukan Pertenunan Karung Goni dan Karung Lainnya)	129	110 000	318 000
28	Batik	21	10 500	100 800
29	Kain Sulaman/Bordir	29	8 700	174 000
30	Pakaian Jadi (Konveksi) dari Tekstil	16	300 000	289 000
31	Penjahitan dan Pembuatan Pakaian Sesuai Pesanan	93	302 000	388 000
32	Barang dari Kulit dan Kulit Buatan untuk Keperluan	2	5 000	12 000
33	Penggergajian Kayu	61	4 600 000	610 000
34	Barang Bangunan dari Kayu	140	7 221 000	1 618 562,5
35	Barang Anyaman dari Rotan dan Bambu	2	4 000	83 000
36	Barang Anyaman dari Tanaman Bukan Rotan dan Bambu	81	19 700	132 700
37	Kerajinan Ukiran dari Kayu Bukan Mebeller	26	86 500	325 000
38	Pencetakan umum	81	7 370 000	957 000
39	Produk dari Batu Bara	22	4 500 000	...
40	Briket dari Batu Bara	20	1 000 000	500 000
41	Produk Obat Tradisional	9	8 500	98 000

INDUSTRI, PERTAMBANGAN, ENERGI, DAN KONSTRUKSI

Lanjutan Tabel 6.1.1 /
Continued Table 6.1.1

	Jenis Industri <i>Kind of Industries</i>	Tenaga Kerja <i>Employee</i>	Investasi <i>Investment</i>	Nilai Produksi <i>Production Value</i>
	(1)	(2)	(3)	(4)
42	Barang dari Plastik untuk Pengemasan	11	1 100	44 000
43	Batu Bata dari Tanah Liat/Keramik	39	79 000	432 000
44	Perengkapan Rumah Tangga dari Tanah Liat/Keramik	18	20 000	35 000
45	Gips	15	90 000	135 000
46	Barang dari Semen dan Kapur untuk Konstruksi	165	5 500 000	899 187,5
47	Barang dari Batu untuk Keperluan Rumah Tangga dan Pajangan	...	200 000	...
48	Barang dari Logam bukan Aluminium Siap Pasang untuk Bangunan	40	1 750 000	2 050 000
49	Alat Potong dan Perkakas Tangan Pertukangan	19	29 000	15 500
50	Kapal dan Perahu	157	7556 000	4 630 000
51	Furnitur dari Kayu	163	4 607 500	1 577 500
52	Furnitur dari Rotan dan atau Bambu	1	2 000	27 500
53	Furnitur dari Logam	38	3 430 000	1 143 000
54	Pengolahan Lainnya YTDL	7	3 000	12 000
55	Jasa Reparasi Produk Logam Pabrikasi Lainnya	153	4 294 500	4 785 180
56	Jasa Reparasi Mesin untuk Keperluan Khusus	6	500 000	2 500 000
57	Jasa Reparasi Motor Listrik, Generator dan Transformator	6	200 000	300 000
58	Jasa Reparasi Kapal, Perahu dan Bangunan terapung	12	150 000	500 000
59	Produksi Es	19	1 131 950	2 176 000
60	Reparasi Mobil	117	4 420 000	7 173700
61	Reparasi dan Perawatan Sepeda Motor	397	5 882 250	13 770 000
62	Jasa Reparasi Peralatan Rumah Tangga dan Peralatan Rumah dan Kebun	76	776 850	504 500

INDUSTRY, MINING, ENERGY, AND CONSTRUCTION

Lanjutan Tabel 6.1.1 /
Continued Table 6.1.1

	Jenis Industri <i>Kind of Industries</i>	Tenaga Kerja <i>Employee</i>	Investasi <i>Investment</i>	Nilai Produksi <i>Production Value</i>
	(1)	(2)	(3)	(4)
63	Jasa Reparasi Mesin untuk Keperluan Umum	1	250 000	20 000
	Tanah Bumbu	3436	79 363 050	60 302 376

Sumber/Source: Dinas Perindagkop & UKM Kabupaten Tanah Bumbu / Industry, Trade & Cooperative Service of Tanah Bumbu Regency

Tabel 6.1.2 Jumlah Perusahaan Industri Kecil dan Menengah di Kabupaten Tanah Bumbu, 2017
Table Number of Small and Medium Industries Company in Tanah Bumbu Regency, 2017

Jenis Industri <i>Kind of Industries</i>	2016	Jumlah Pelaku Usaha 2017		
		Badan Usaha	Perorangan	Total
(1)	(2)	(3)	(4)	(5)
1 Pengolahan dan Pengawetan Produk Daging dan Daging Unggas	1	-	1	1
2 Penggaraman/Pengeringan Ikan	3	-	3	3
3 Berbasis Daging Lumatan dan Surimi	37	1	45	46
4 Pengolahan dan Pengawetan Lainnya untuk Ikan	4	-	4	4
5 Pengasinan/Pemanisan Buah-Buahan dan Sayuran	1	-	2	2
6 Pengeringan Buah-Buahan dan Sayuran	1	-	3	3
7 Tempe Kedelai	104	2	116	118
8 Tahu Kedelai	54	1	63	64
9 Kopra	0	-	1	1
10 Minyak Makan Kelapa	1	-	1	1
11 Minyak Makan Kepala Sawit (Crude Palm Oil)	3	-	3	3
12 Pengolahan Es Krim	1	-	1	1
13 Penggilingan padi dan Penyosohan Beras	32	4	32	36
14 Tepung Beras dan Tepung Jagung	4	-	5	5
15 Produk Roti dan Kue	52	3	57	60
16 Gula Merah	45	-	70	70
17 Makaroni, Mie dan Produk Sejenisnya	0	-	1	1
18 Manisan Buah-Buahan dan Sayuran Kering	1	-	1	1
19 Produk Masak Lainnya	10	-	10	10
20 Kue Basah	21	-	42	42

INDUSTRY, MINING, ENERGY, AND CONSTRUCTION

Lanjutan Tabel 6.1.2/
Continued Table 6.1.2

Jenis Industri <i>Kind of Industries</i>	2 0 1 6	Jumlah Pelaku Usaha 2017		
		Badan Usaha	Perorangan	Total
(1)	(2)	(3)	(4)	(5)
21 Makanan dari Kedele dan Kacang-kacangan Lainnya Selain Kecap, Tempe dan Tahu	0	1	147	1
22 Kerupuk, Keripik, Peyek dan Sejenisnya	122	-	1	148
23 Ransum Makanan Hewan	0	-	7	1
24 Produk Makanan Lainnya	7	57	141	7
25 Air Minum dan Air Mineral	171	-	2	198
26 Industri Minuman Lainnya	2	-	136	2
27 Pertenunan (Bukan Pertenunan Karung Goni dan Karung Lainnya)	107	-	21	136
28 Batik	21	-	29	21
29 Kain Sulaman/Bordir	29	1	1	29
30 Pakaian Jadi (Konveksi) dari Tekstil	2	-	61	2
31 Penjahitan dan Pembuatan Pakaian Sesuai Pesanan	42	-	1	61
32 Barang dari Kulit dan Kulit Buatan untuk Keperluan	0	14	16	1
33 Penggergajian Kayu	29	15	25	30
34 Barang Bangunan dari Kayu	35	-	2	40
35 Barang Anyaman dari Rotan dan Bambu	2	-	87	2
36 Barang Anyaman dari Tanaman Bukan Rotan dan Bambu	84	-	7	87
37 Kerajinan Ukiran dari Kayu Bukan Mebeller	7	-	29	7
38 Pencetakan umum	19	1	1	29
39 Produk dari Batu Bara	2	1		2
40 Briket dari Batu Bara	1	-	9	1
41 Produk Obat Tradisional	1	-	11	9
42 Barang dari Plastik untuk Pengemasan	11	-	18	11
43 Batu Bata dari Tanah Liat/Keramik	13	-	2	18
44 Perlenkapan Rumah Tangga dari Tanah Liat/Keramik	2	-	5	2
45 Gips	5	4	37	5
46 Barang dari Semen dan Kapur untuk Konstruksi	35	1	147	41

INDUSTRI, PERTAMBANGAN, ENERGI, DAN KONSTRUKSI

Lanjutan Tabel 6.1.2 /
Continued Table 6.1.2

Jenis Industri <i>Kind of Industries</i>	2 0 1 6	Jumlah Pelaku Usaha 2017		
		Badan Usaha	Perorangan	Total
(1)	(2)	(3)	(4)	(5)
47 Barang dari Batu untuk Keperluan Rumah Tangga dan Pajangan	1	1	-	1
48 Barang dari Logam bukan Aluminium Siap Pasang untuk Bangunan	6	1	15	16
49 Alat Potong dan Perkakas Tangan Pertukangan	6	-	10	10
50 Kapal dan Perahu	37	5	34	39
51 Furnitur dari Kayu	113	36	86	122
52 Furnitur dari Rotan dan atau Bambu	1	-	1	1
53 Furnitur dari Logam	9	-	9	9
54 Pengolahan Lainnya YTDL	2	-	2	2
55 Jasa Reparasi Produk Logam Pabrikasi Lainnya	34	4	30	34
56 Jasa Reparasi Mesin untuk Keperluan Khusus	1	-	1	1
57 Jasa Reparasi Motor Listrik, Generator dan Transformator	2	-	2	2
58 Jasa Reparasi Kapal, Perahu dan Bangunan terapung	2	-	2	2
59 Produksi Es	7	1	6	7
60 Reparasi Mobil	23	1	22	23
61 Reparasi dan Perawatan Sepeda Motor	94	5	89	94
62 Jasa Reparasi Peralatan Rumah Tangga dan Peralatan Rumah dan Kebun	37	-	37	37
63 Jasa Reparasi Mesin untuk Keperluan Umum	0	-	1	1
Tanah Bumbu	1 499	159	1 604	1 764

Sumber/Source: Dinas Perindagkop & UKM Kabupaten Tanah Bumbu / *Industry, Trade & Cooperative Service of Tanah Bumbu Regency*

Tabel 6.1.3 Jumlah Kelompok Pengrajin Menurut Jenis Usaha di Kabupaten Tanah Bumbu, 2017
Number of Groups Craftsmen By Business Type in Tanah Bumbu Regency, 2017

Jenis Industri / Kind of Industry	Jumlah
(1)	(2)
1. Tenun khas Pagatan	1
2. Anyaman Purun	1
3. Pangan Pengolahan Ikan dan Udang	1
4. Gula Aren	2
5. Anyaman Ketak	1
6. Kapal dan Perahu	1
Jumlah / Total	7

Sumber/Source: Dinas Perindagkop & UKM Kabupaten Tanah Bumbu / Industry, Trade & Cooperative Service of Tanah Bumbu Regency

Tabel 6.1.4 Jumlah Kelompok Pengrajin Menurut Kecamatan di Kabupaten Tanah Bumbu, 2017
Number of Groups Craftsmen By Subdistrict in Tanah Bumbu Regency, 2017

Kecamatan	Kelompok Pengrajin	Kelompok Pengrajin yang Mendapat Bantuan
(1)	(2)	(3)
1. Kusan Hilir	4	1
2. Sungai Loban	-	-
3. Satui	-	-
4. Angsana	-	-
5. Kusan Hulu	1	-
6. Kuranji	-	-
7. Batulicin	1	-
8. Karang Bintang	-	-
9. Simpang Empat	-	-
10. Mantewe	1	-
Jumlah / Total	7	1
2016	6	1

Sumber/Source: Dinas Perindagkop & UKM Kabupaten Tanah Bumbu / Industry, Trade & Cooperative Service of Tanah Bumbu Regency

Tabel 6.1.5 Jumlah Perusahaan Industri Kecil dan Menengah Menurut Kecamatan di Kabupaten Tanah Bumbu, 2017
Table Number of Small and Medium Industries Company By Subdistrict in Tanah Bumbu Regency, 2017

Kecamatan Subdistrict		2017
(1)		(2)
1.	Kusan Hilir	345
2.	Sungai Loban	119
3.	Satui	243
4.	Angsana	132
5.	Kusan Hulu	61
6.	Kuranji	132
7.	Batulicin	139
8.	Karang Bintang	133
9.	Simpang Empat	364
10.	Mantewe	96
Jumlah / Total		1 764
2 0 1 6		1 499

Sumber/Source: Dinas Perindagkop & UKM Kabupaten Tanah Bumbu / Industry, Trade & Cooperative Service of Tanah Bumbu Regency

6.2 ENERGI/ENERGY

Tabel 6.2.1 Jumlah Pelanggan Listrik Menurut Kecamatan di Kabupaten Tanah Bumbu, 2013–2017
Number of Registered Electricity Costumers by Subdistrict in Tanah Bumbu Regency, 2013–2017

Kecamatan Subdistrict	2013	2014	2015	2016	2017
(1)	(2)	(3)	(4)	(5)	(6)
1 Kusan Hilir	***	***	9 857	10 483	11 391
2 Sungai Loban	***	***	4 675	4 858	8 979
3 Satui	***	***	****	****	21 771
4 Angsana	***	***	****	****	****
5 Kusan Hulu	***	***	3 238	3 377	8 505
6 Kuranji	***	***	1 198	1 252	1 300
7 Batulicin	***	***	29 557	31 893	34 754
8 Karang Bintang	***	***	****	****	****
9 Simpang Empat	***	***	****	****	****
10 Mantewe	***	***	2 408	2 558	2 773
Jumlah/Total	***	48 313	50 933	54 421	89 473

Sumber/Source:: PLN Cabang Batulicin dan PLN Rayon Satui / PLN Branch Of Batulicin and PLN Rayon of Satui

INDUSTRY, MINING, ENERGY, AND CONSTRUCTION

Tabel 6.2.2 Jumlah Pelanggan Listrik Menurut Kecamatan di Kabupaten Tanah Bumbu, 2017
Number of Registered Electricity Costumers by Subdistrict in Tanah Bumbu Regency,2017

Jenis Tarif / Kind of Fare	Jumlah Pelanggan / Number of Consumers	Daya Tersambung / Installed Capacity (VA)	KWH Terjual* / Sold KWH (KWH)
(1)	(2)	(3)	(4)
1, Rumah Tangga / <i>Household</i>	66 000	61 922 500	106 227 234
2, Usaha / <i>Business</i>	3 856	14 034 450	22 930 270
3, Industri / <i>Industry</i>	28	3 201 800	7 369 836
4, Sosial / <i>Social</i>	1 751	3 291 250	4 490 755
5, Kantor Pemerintah & JPU	754	3 750 560	7 760 462
J u m l a h / Total	72 389	86 200 560	149 322 071

Sumber/Source:: PLN Cabang Batulicin / PLN Branch Of Batulicin

Tabel 6.2.3 Jumlah Pelanggan, Daya Tersambung dan Terjual Setiap Bulan di Kabupaten Tanah Bumbu, 2017
Number of Consumers, Installed Capacity and Sold KWH Every Month in Tanah Bumbu Regency, 2017

Bulan / Months	Jumlah Pelanggan / Consumers	Daya Tersambung / Installed (VA)	Produksi / Production (KwH)	Terjual / Sold (KwH)
(1)	(2)	(3)	(4)	(5)
Januari/January	65 642	76 836 810	13 991 559	12 559 244
Februari/February	66 092	77 739 210	12 552 399	11 297 962
Maret/March	66 670	78 526 210	13 872 265	12 499 934
April/April	67 477	79 556 250	13 647 372	12 374 697
Mei/May	68 758	80 968 360	14 099 975	12 851 151
Juni/June	69 455	82 040 060	13 237 698	12 500 175
Juli/July	69 858	82 515 560	13 320 925	12 136 392
Agustus/August	70 609	83 453 960	13 432 252	12 621 956
September/September	71 127	84 169 110	13 074 730	12 082 405
Oktober/October	71 704	85 127 760	14 140 941	12 994 990
November/November	72 146	85 666 410	13 607 806	12 730 637
Desember/December	72 389	86 200 560	13 857 771	12 672 528

Sumber/Source: PLN Cabang Batulicin / PLN Branch Of Batulicin

Tabel 6.2.4 Jumlah Pelanggan dan Air yang Disalurkan Menurut Pelanggan di Kabupaten Tanah Bumbu, 2017
Number of Customer and Distributed Clean Water by Type of Customers in Tanah Bumbu Regency, 2017

Kecamatan / Subdistrict	Pelanggan Aktif / Active Consumer	Pelanggan Tdk Aktif / Passive Consumer
(1)	(2)	(3)
1. Kusan Hilir	3 941	49
2. Sungai Loban	-	-
3. Satui	4 422	67
4. Angsana	271	1
5. Kusan Hulu	161	-
6. Kuranji	267	-
7. Batulicin	518	61
8. Simpang Empat	9 203	199
9. Karang Bintang	594	10
10. Mantewe	-	-
Tanah Bumbu	19 377	387
2 0 1 6	16 274	328
2 0 1 5	14 947	288
2 0 1 4	13 254	195
2 0 1 3	11 144	193
2 0 1 2	8 908	171

Sumber/Source : PDAM Kabupaten Tanah Bumbu/Regional Establishment of Water Supply of Tanah Bumbu Regency

Tabel 6.2.5 Jumlah Pelanggan PDAM dan Volume Air yang Terjual Setiap Bulan di Kabupaten Tanah Bumbu, 2017
Number of Consumers and Volume of Sold Water Fresh Every Month in Tanah Bumbu Regency, 2017

Jenis Konsumen / Type of Consumer	Pelanggan / Consumer	Air Disalurkan Distributed Water (m ³)	Penjualan / Sold (M3)	Nilai/Value (rupiah)
(1)	(2)	(3)	(4)	(5)
1. Sosial Umum	106	98 535	81 596	113 290 700
2. Sosial Khusus	186	138 204	114 407	287 081 550
3. Rumah Tangga A1	600	239 394	198 174	508 924 200
4. Rumah Tangga A2	15 149	4 938 718	4 088 343	13 534 035 850
5. Rumah Tangga A3	159	91 136	75 444	327 130 600
6. Rumah Tangga B	103	181 184	149 987	903 277 850
7. Niaga Kecil	2 228	1 179 961	976 789	4 734 437 150
8. Niaga Menengah	709	310 870	257 343	1 504 353 250
9. Niaga Besar	130	132 531	109 711	811 709 650
10.. Industri Kecil	1	317	263	1 405 950
11. Industri Besar	4	6 587	5 453	46 146 330
12. Pelabuhan	1	8297	6 868	96 575 000
13. Khusus	1	11 436	9 467	68 580 525
J u m l a h / Total	19 377	7 337 170	6 073 818	22 936 948 605
2 0 1 6	16 274	-	5 966 045	13 807 511 315
2 0 1 5	14 951	-	5 749 569	-
2 0 1 4	13 254	-	5,470 476	-
2 0 1 3	11 141	-	5 032 207	-
2 0 1 2	8 916	-	3 494 206	-

Sumber/Source : PDAM Kabupaten Tanah Bumbu/Regional Establishment of Water Supply of Tanah Bumbu Regency

Tabel 6.2.6 Jumlah Air Minum yang Terjual Setiap Bulan di Kabupaten Tanah Bumbu, 2017
Table **Volume of Sold Clean Water Every Month in Tanah Bumbu Regency, 2017**

Bulan / Month	Pelanggan / Consumer	Terjual / Sold (M ³)
(1)	(2)	(3)
Januari <i>January</i>	16 446	495 273
Februari <i>February</i>	16 877	536 494
Maret <i>March</i>	17 143	496 260
April <i>April</i>	17 527	523 067
Mei <i>May</i>	17 765	533 621
Juni <i>June</i>	18 094	509 683
Juli <i>July</i>	18 231	523 183
Agustus <i>August</i>	18 497	545 876
September <i>September</i>	18 744	522 047
Oktober <i>October</i>	18 991	496 233
November <i>November</i>	19 205	376 594
Desember <i>December</i>	19 377	515 589

Sumber/Source : PDAM Kabupaten Tanah Bumbu/Regional Establishment of Water Supply of Tanah Bumbu Regency

Tabel 6.2.7 Jumlah Air Minum yang Terjual Menurut Jenis Konsumen Setiap Bulan di Kabupaten Tanah Bumbu, 2017
Volume of Sold Clean Water by Type of Consumers Every Month in Tanah Bumbu Regency, 2017

Bulan / Month	Sosial Umum	Sosial Khusus	Rumah Tangga A1	Rumah Tangga A2
(1)	(2)	(3)	(4)	(5)
Januari / January	7 132	8 820	17 089	328 884
Februari / February	9 658	10 592	16 775	359 401
Maret / March	7 213	9 349	16 359	337 627
April / April	6 935	8 902	17 314	357 009
Mei / May	6 489	9 057	17 566	360 830
Juni / June	5 943	7 445	17 303	346 303
Juli / July	6 717	8 515	16 112	361 521
Agustus / August	6 627	10 706	17 328	370 663
September / September	6 195	10 632	15 904	360 892
Oktober / October	6 071	10 485	15 523	338 963
November / November	6 832	10 345	15 850	210 399
Desember / December	5 848	9 570	15 051	355 851
Jumlah / Total	81 660	114 418	198 174	4 088 343
2016	72 938	103 153	220 008	3 906 178
2015	61 454	89 330	311 955	3 353 499
2014	56 692	83 595	1 082 474	2 221 019
2013	62,555	67 913	1 713 143	1 194 486
2012	14 692	61 467	2 024 420	675 915

INDUSTRY, MINING, ENERGY, AND CONSTRUCTION

Lanjutan Tabel /
Continued Table 6.2.8

Bulan / Month	Rumah Tangga A3	Rumah Tangga B	Niaga Kecil	Niaga Menengah	Niaga Besar
(1)	(6)	(7)	(8)	(9)	(10)
Januari / January	5 571	17 864	79 121	20 402	8 938
Februari / February	6 095	17 953	83 443	22 082	8 632
Maret / March	5 656	9 078	79 287	20 266	9 151
April / April	6 063	11 057	82 854	21 400	9 701
Mei / May	6 770	10 885	85 756	23 750	10 239
Juni / June	6 550	12 988	80 727	20 852	9 185
Juli / July	7 225	13 351	79 684	20 475	8 286
Agustus / August	6 390	12 455	86 020	22 806	10 812
September / September	6 238	10 122	79 133	22 312	9 251
Oktober / October	6 276	12 478	77 119	20 358	8 042
November / November	6 523	10 847	84 346	21 226	8 179
Desember / December	6 087	10 909	79 299	21 414	9 295
Jumlah / Total	75 444	149 987	976 789	257 343	109 711
2016	71 706	152 082	1009 180	266 121	104 865
2015	70 269	146 481	1 001 599	265 356	107 692
2014	50 920	90 858	990 164	269 462	120 418
2013	27 986	93 842	887 623	220 741	142 821
2012	281 148	103 538	1 035	15 872	-

INDUSTRI, PERTAMBANGAN, ENERGI, DAN KONSTRUKSI

Lanjutan Tabel /
Continued Table 6.2.8

Bulan / Month	Industri Kecil	Industri Besar	Pelabuhan	Khusus
(1)	(2)	(3)	(4)	(5)
Januari / January	22	422	323	685
Februari / February	44	513	471	835
Maret / March	23	581	340	1 330
April / April	23	487	299	1 023
Mei / May	19	457	671	1 132
Juni / June	7	369	999	1 012
Juli / July	49	411	827	10
Agustus / August	24	466	609	970
September / September	20	360	488	500
Oktober / October	14	383	521	-
November / November	9	566	497	975
Desember / December	9	438	823	995
Jumlah / Total	263	5 453	6 868	9 467
2 0 1 6	187	6 666	2 347	60 855
2 0 1 5	115	4 588		305 724
2 0 1 4	419	2 370		339 408

Sumber/Source : PDAM Kabupaten Tanah Bumbu/Regional Establishment of Water Supply of Tanah Bumbu Regency

6.3 PERTAMBANGAN/MINING

Tabel 6.3.1 Produksi Batubara, Bijih Besi, dan Nikel di Propinsi Kalimantan Selatan, 2017
Table Production of Nickel, Coal Mining Iron Ore Mining in Kalimantan Selatan Province, 2017

	Lokasi Penambangan / Location of Mining	Batubara / Coal	Bijih Besi / Iron Ore	Nikel/ Nickel
	(1)	(2)	(3)	(4)
1	Tanah Laut	8 929.458,35	-	-
2	Kotabaru	6 156.479,67	1 884 781,00	-
3	Banjari	5 312 518,12	-	-
4	Barito Kuala	-	-	-
5	Tapin	17 096 857,77	-	-
6	Hulu Sungai Selatan	1 499 013,67	-	-
7	Hulu Sungai Tengah	-	-	-
8	Hulu Sungai Utara	-	-	-
9	Tabalong	73 490,13	-	-
10	Tanah Bumbu	31 433 846,69	-	-
11	Balangan	-	-	-
12	Banjarmasin	-	-	-
13	Banjarbaru	-	-	-
Kalimantan Selatan		70 501 664,40	1 884 781,00	-
2 0 1 6		39 811 003,07	3 015 325,76	11 341,22

Sumber/Source: Dinas Pertambangan Dan Energi Provinsi Kalimantan Selatan/
Mining and Energy Office of South Kalimantan Province

JUMLAH PERUSAHAAN

PERSEROAN TERBATAS	136
CV/FIRMA	95
KOPERASI	15
PERORANGAN	6
LAINNYA	128

JUMLAH KOPERASI BERDASARKAN JENISNYA

64	KUD
15	KPR
17	KOPKAR
264	LAINNYA



BAB 7

PERDAGANGAN

<https://tanahbumbukab.bps.go>

PENJELASAN TEKNIS**TECHNICAL NOTES**

- | | |
|--|--|
| <p>1. Sistem pencatatan Statistik Ekspor dan Impor adalah “General Trade” dengan wilayah pencatatan meliputi seluruh wilayah kepabeanaan Indonesia,</p> | <p>1. <i>The recording of export and import statistics is based on General Trade System covering all Indonesian customs areas,</i></p> |
| <p>2. Pengesahan dokumen kepabeanaan ekspor dan impor dilakukan oleh Bea dan Cukai berdasarkan Persetujuan Muat/Bongkar Barang,</p> | <p>2. <i>The legalization of customs export and import documents is conducted by the Customs and Excise Office,</i></p> |
| <p>3. Data ekspor berasal dari dokumen kepabeanaan BC 3,0 atau yang disebut dokumen Pemberitahuan Ekspor Barang (PEB) yang diisi oleh eksportir,</p> | <p>3. <i>The export data are compiled based on customs export documents BC 3,0 or known as Export Declarations (PEB), filled by exporters,</i></p> |
| <p>4. Data impor berasal dari dokumen kepabeanaan BC 2,0 atau yang disebut dokumen Pemberitahuan Impor Barang (PIB), Pemberitahuan Impor Barang Khusus (PIBK), Pemberitahuan Pabean Free Trade Zone (PPFTZ) dan dokumen kepabeanaan BC 2,3 yang mencatat impor barang dari Luar Negeri ke Kawasan Berikat,</p> | <p>4. <i>The import data are compiled based on customs import documents BC 2,0 or known as Import Declarations Form (PIB), Import Declarations Form for Special Commodity (PIBK), Customs Declaration Form for Free Trade Zone (PPFTZ), and customs import documents BC 2,3 which records import goods from foreign country to Bounded Zones Area,</i></p> |
| <p>5. Barang-barang yang dikirim ke luar negeri untuk diolah dicatat sebagai ekspor, sedangkan hasil olahan yang dikembalikan ke Indonesia dicatat</p> | <p>5. <i>Goods send abroad for processing purposes are recorded as export while its product sent to Indonesia are recorded as import,</i></p> |

TRADE

sebagai impor,

6. Barang-barang luar negeri yang diolah di dalam negeri dicatat sebagai barang impor meskipun barang olahan tersebut akan kembali ke luar negeri,
 - a, *Foreign goods processed in Indonesia are still recorded as imports although the products will be sent to abroad,*
7. Barang-barang yang tidak dicakup dalam pencatatan:
 - a, Pakaian dan barang-barang perhiasan penumpang,
 - a, *Clothings and passengers' jewelry,*
 - b, Barang-barang bawaan penumpang dari/ke luar negeri untuk dipakai sendiri, kecuali lemari es, pesawat televisi, dan sebagainya,
 - b, *Luggage of passengers for own use, except refrigerators, television sets, etc,*
 - c, Barang-barang untuk keperluan perwakilan kedutaan suatu negara,
 - c, *Goods imported/exported for the use of foreign representative countries/embassies,*
 - d, Barang-barang ekspedisi dan ekshibisi atau pameran,
 - d, *Goods for expeditions, and shows or exhibitions,*
 - e, Barang-barang untuk militer yang diimpor langsung oleh angkatan bersenjata,
 - e, *Military goods directly imported by the Armed Forces,*
 - f, Pembungkus/peti kemas untuk diisi kembali,
 - f, *Packings/containers to be refilled,*
 - g, Uang dan surat-surat berharga,
 - g, *Bank notes and securities*
 - h, Barang-barang contoh,
 - h, *Sample goods*
8. Sistem pengolahan dokumen impor/ekspor Indonesia adalah sistem "Carry Over" yaitu dokumen ditunggu selama satu bulan, setelah bulan berjalan, sedangkan
 8. *The carry-over system is used in processing Indonesian export and import documents, Documents are processed one month after the current month, while those received*

dokumen-dokumen yang terlambat akan diolah pada bulan berikutnya, Dengan demikian dokumen bulan-bulan sebelumnya yang terlambat diterima dan masuk pada bulan berjalan, diperlakukan sebagai dokumen bulan pengolahan,

later will be processed for the succeeding month, This means previous documents received in the current month will be treated as processed documents,

- | | |
|---|--|
| <p>9. Pelabuhan Muat adalah pelabuhan darimana barang diangkut ke luar negeri atau diekspor</p> | <p>9. Port of loading is port where the goods are transported out of the country or exported,</p> |
| <p>10. Negara tujuan adalah negara tujuan akhir yang diketahui untuk barang ekspor yang dikirim ke luar negeri</p> | <p>10. Country of destination is country that is known to export goods sent abroad,</p> |
| <p>11. Jenis komoditi adalah barang ekspor yang dicatat sesuai kode Harmonized System (HS)</p> | <p>11. Type commodity is exported goods recorded based on Harmonized System (HS) code,</p> |

ULASAN**DESCRIPTION****7.1 Perdagangan**

Terdapat 105 pasar yang tercatat pada Dinas Perdagangan dan Perindustrian Kabupaten Tanah Bumbu. 25 di antaranya dikelola oleh Pemerintah Kabupaten, 49 adalah pasar tradisional yang dikelola swasta dan 31 pasar modern yang tersebar di 10 (sepuluh) kecamatan.

7.2 Koperasi

Koperasi adalah salah satu bentuk lembaga profit sosial yang bertujuan untuk meningkatkan kesejahteraan anggotanya melalui berbagai bentuk usahanya.

Terdapat beberapa koperasi di Kabupaten Tanah Bumbu. Jenis koperasi paling banyak adalah Koperasi Serba Usaha yang berjumlah 184 unit. Secara keseluruhan di Kabupaten Tanah Bumbu berdiri 360 koperasi beranggotakan 47 068 orang pada tahun 2017.

7.1 Trading

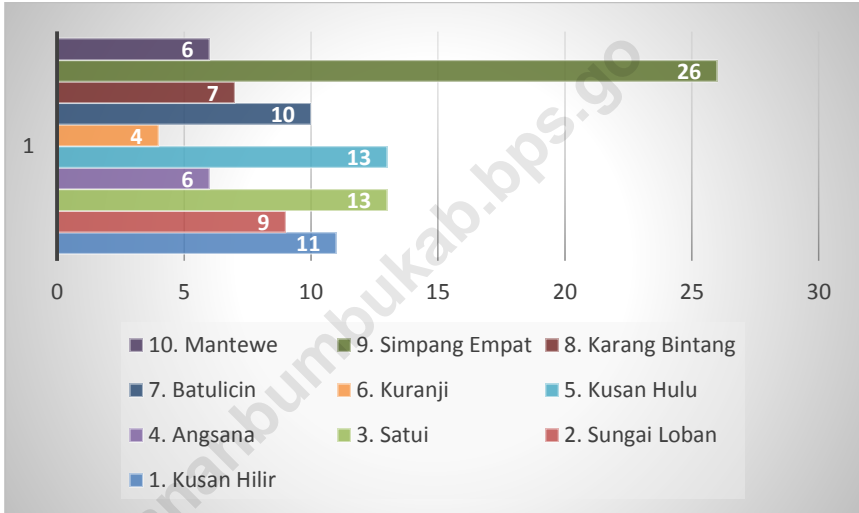
On market facilities, there were 105 markets registered by Building, Market and Cleaning Service of Tanah Bumbu Regency. 25 of them handled by Tanah Bumbu Regency Government, and 49 village markets and 31 modern markets were distributed in 10 subdistricts.

7.2 Cooperative

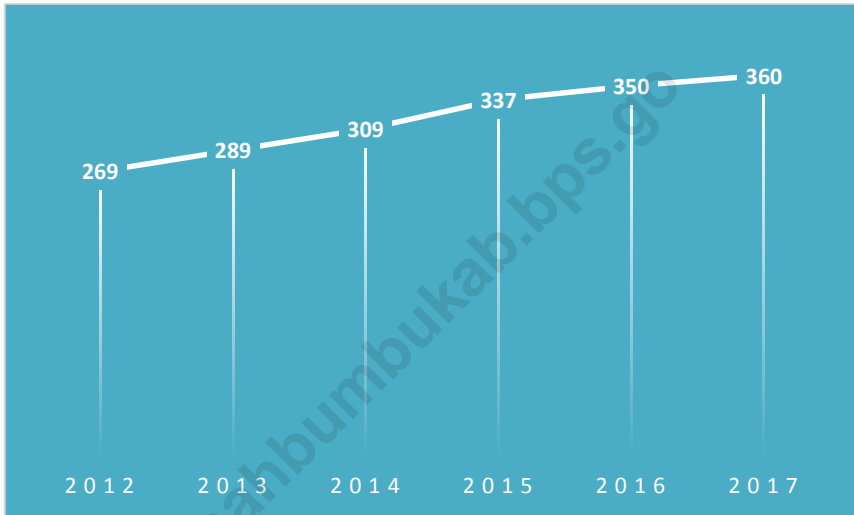
Cooperative is one of social corporate. The purposives of corporate is improving the welfare of members through various forms of his efforts.

There are many kind of cooperatives in Tanah Bumbu Regency. Mainly, they were Various Business Cooperatives reached 184 units. Totally, Tanah Bumbu Regency in year 2017 had builded 360 cooperatives with 47,068 members.

Gambar 11 Jumlah Pasar Menurut Jenis Pasar dan Kecamatan di Kabupaten Tanah Bumbu, 2017
Picture The Number of Market by Its Kind and Subdistrict in Tanah Bumbu Regency, 2017



Gambar 12 Perkembangan Jumlah Koperasi di Kabupaten Tanah Bumbu, 2017
Picture **Development of Co-operation in Tanah Bumbu Regency, 2017**



Tabel 7.1 Jumlah Perusahaan Menurut Bentuk Badan Hukum di Kabupaten Tanah Bumbu, 2013–2017
Table *Number of Establishments by Type of Business Entity in Tanah Bumbu Regency, 2013–2017*

Tipe Badan Hukum <i>Type of Business Entity</i>	2013	2014	2015	2016	2017
(1)	(2)	(3)	(4)	(5)	(6)
Perseroan Terbatas	3	7	7	7	136
CV/Firma	38	60	69	70	95
Koperasi	3	4	4	5	15
Perorangan	817	986	1186	1417	6
Lainnya	-	-	-	-	128
Jumlah/Total	861	1057	1266	1499	380

Sumber/Source: Dinas Perindustrian dan Perdagangan Kabupaten Tanah Bumbu / Department of Industry and Trade of Tanah Bumbu Regency

Tabel 7.2 Jumlah Pedagang Menurut Kecamatan di Kabupaten Tanah Bumbu, 2017
Table Number of Merchants by Subdistrict in Tanah Bumbu Regency, 2017

	Kecamatan <i>Subdistrict</i>	Pedagang Besar <i>Wholesaler</i>	Pedagang Menengah <i>Medium Trader</i>	Pedagang Kecil <i>Small Trader</i>	Jumlah <i>Total</i>
	(1)	(2)	(3)	(4)	
1	Kusan Hilir	1 073
2	Sungai Loban
3	Satui	929
4	Angsana
5	Kusan Hulu
6	Kuranji
7	Batulicin	99
8	Karang Bintang
9	Simpang Empat
10	Mantewe
	Tanah Bumbu	2 101
	2 0 1 6	-	16	24	...

Sumber/Source: Dinas Perdagangan dan Perindustrian Kab, Tanah Bumbu/Trade and Industry Office of Tanah Bumbu Regency

Tabel 7.3 Jumlah Pasar Menurut Jenis Pasar dan Kecamatan di Kabupaten Tanah Bumbu, 2017
Table *The Number of Market by Its Kind and Subdistrict in Tanah Bumbu Regency, 2017*

Kecamatan / Subdistrict	Jenis Pasar / Kind of Market				Jumlah / Total
	Pasar Modern	Pasar Pemerintah	Pasar Rakyat / Tradisional	Pasar Kilat	
(1)	(2)	(3)	(4)	(5)	(6)
1. Kusan Hilir	4	2	5	-	11
2. Sungai Loban	-	4	5	-	9
3. Satui	4	4	5	-	13
4. Angsana	2	2	2	-	6
5. Kusan Hulu	-	3	10	-	13
6. Kuranji	-	1	3	-	4
7. Batulicin	4	1	5	-	10
8. Karang Bintang	-	3	4	-	7
9. Simpang Empat	17	1	8	-	26
10. Mantewe	-	4	2	-	6
Tanah Bumbu	31	25	49	-	105
2016	31	19	54	-	105
2015	-	9	26	5	40
2014	-	9	26	5	40
2013	-	9	26	5	40
2012	-	9	18	3	30

Sumber/Source: Dinas Perdagangan dan Perindustrian Kab, Tanah Bumbu/Trade and Industry Office of Tanah Bumbu Regency

Tabel 7.4 Lokasi dan Status Pengelolaan Setiap Pasar di Kabpuaten Tanah Bumbu, 2017
Location and Status of Market in Tanah Bumbu Regency, 2017

Nama Pasar / Name of Market	Lokasi Pasar / Location		Status Pasar / Status
	Desa / Village	Kecamatan / Subdistrict	
(1)	(2)	(3)	(4)
1. Sungai Danau Raya	Sungai Danau	Satui	Pasar Pemerintah
2. Al Kautsar	Al Kautsar	Satui	Pasar Desa
3. Harian Satui	Makmur Mulia	Satui	Pasar Swasta
4. Bukit Baru	Bukit Baru	Satui	Pasar Pemerintah
5. Pasar Sungai Cuka	Sungai Cuka	Satui	Pasar Desa
6. Pasar Jombang	Jombang	Satui	Pasar Pemerintah
7. Pasar Wonorejo	Wonorejo	Satui	Pasar Desa
8. Pasar Tegal Sari	Tegal Sari	Satui	Pasar Pemerintah
9. Pasar Desa Sumber Arum	Sumber Arum	Satui	Pasar Desa
10. Tamara	Teluk Kepayang	Kusan Hulu	Pasar Desa
11. Hanyar	Binawara	Kusan Hulu	Pasar Pemerintah
12. Desa Tujuh	Karang Mulya	Kusan Hulu	Pasar Desa
13. Karang Mulya	Karang Mulya	Kusan Hulu	Pasar Desa
14. Lokpon	Teluk Kepayang	Kusan Hulu	Pasar Desa
15. Tapus	Tapus	Kusan Hulu	Pasar Swasta
16. Lasung	Lasung	Kusan Hulu	Pasar Desa
17. Manuntung	Manuntung	Kusan Hulu	Pasar Desa
18. Pasar Tamunih	Tamunih	Kusan Hulu	Pasar Desa

Lanjutan Tabel 7.4 /
Continued Table 7.4

	Nama Pasar / <i>Name of Market</i>	Lokasi Pasar / <i>Location</i>		Status Pasar / <i>Status</i>
		Desa / <i>Village</i>	Kecamatan / <i>Subdistrict</i>	
	(1)	(2)	(3)	(4)
19.	Pasar Malangkapi	Malangkapi	Kusan Hulu	Pasar Pemerintah
20.	Karang Sari	Karang Sari	Kusan Hulu	Pasar Pemerintah
21.	Anjir Baru	Anjir Baru	Kusan Hulu	Pasar Desa
22.	Harapan Jaya	Harapan Jaya	Kusan Hulu	Pasar Desa
23.	Pusat Niaga Bersujud	Sejahtera	Simpang Empat	Pasar Pemerintah
24.	Ampera	Tung. Pangeran	Simpang Empat	Pasar Swasta
25.	Sabtu	Tung. Pangeran	Simpang Empat	Pasar Desa
26.	Harian Simpang	Sejahtera	Simpang Empat	Pasar Swasta
27.	Pagi Kodeco	Tung, Pangeran	Simpang Empat	Pasar Swasta
28.	Pasar Sarigadung	Sari Gadung	Simpang Empat	Pasar Desa
29.	Pasar Sungai Dua	Sungai Dua	Simpang Empat	Pasar Desa
30.	Pasar Harian 599	Baroqah	Simpang Empat	Pasar Swasta
31.	Pasar Harian Kodeco	Gunung Antasari	Simpang Empat	Pasar Swasta
32.	Batulicin	Batulicin	Batulicin	Pasar Pemerintah
33.	Pasar Segumbang	Segumbang	Batu Licin	Pasar Desa
34.	Pasar Gunung Tinggi	Gunung Tinggi	Batu licin	Pasar Desa
35.	Pasar Kersik Putih	Kersik Putih	Batu Licin	Pasar Desa

Sumber/Source: Dinas Perdagangan dan Perindustrian Kab. Tanah Bumbu/Trade and Industry Office of Tanah Bumbu Regency

TRADE

Lanjutan Tabel 7.4 /
Continued Table 7.4

	Nama Pasar / Name of Market	Lokasi Pasar / Location		Status Pasar / Status
		Desa / Village	Kecamatan / Subdistrict	
	(1)	(2)	(3)	(4)
36.	Pasar Kusambi	Kusambi	Batu Licin	Pasar Desa
37.	Pasar Suka Maju	Suka Maju	Batu Licin	Pasar Desa
38.	Nusa Indah Angsana	Karang Indah	Angsana	Pasar Pemerintah
39.	Banjar Sari	Banjar sari	Angsana	Pasar Desa
40.	Bayan Sari	Bayan Sari	Angsana	Pasar Desa
41.	Pasar Sumber Baru	Sumber Baru	Angsana	Pasar Pemerintah
42.	Raya Bersujud	Batuah	Kusan Hilir	Pasar Pemerintah
43.	Pasar Raya Bumi Pangeran	Pasar Baru	Kusan Hilir	Pasar Pemerintah
44.	Pasar Sepunggur	Sepunggur	Kusan Hilir	Pasar Desa
45.	Pasar Api-Api	Api-Api	Kusan Hilir	Pasar Desa
46.	Pasar Rantau Panjang Hulu	Rantau Panjang Hulu	Kusan Hilir	Pasar Desa
47.	Pasar Saring Sungai Binjai	Saring Sungai Binjai	Kusan Hilir	Pasar Desa
48.	Pasar Saring Sungai Bubu	Saring Sungai Bubu	Kusan Hilir	Pasar Desa
49.	Sari Mulya	Sari Mulya	Sungai Loban	Pasar Pemerintah
50.	Sebamban Baru	Sebamban Baru	Sungai Loban	Pasar Pemerintah
51.	Batu Meranti	Batu Meranti	Sungai Loban	Pasar Pemerintah
52.	Pasar Sebamban Lama	Sebamban Lama	Sungai Loban	Pasar Desa

Sumber/Source: Dinas Perdagangan dan Perindustrian Kab, Tanah Bumbu/Trade and Industry Office of Tanah Bumbu Regency

Lanjutan Tabel 7,4 /
Continued Table 7,4

	Nama Pasar / Name of Market	Lokasi Pasar / Location		Status Pasar / Status
		Desa / Village	Kecamatan / Subdistrict	
	(1)	(2)	(3)	(4)
53.	Pasar Dwi Marga Utama	Dwi Marga Utama	Sungai Loban	Pasar Pemerintah
54.	Pasar Sungai Dua Laut	Sungai Dua Laut	Sungai Loban	Pasar Desa
55.	Pasar Sungai Loban	Sungai Loban	Sungai Loban	Pasar Desa
56.	Pasar Marga Mulia	Marga Mulya	Sungai Loban	Pasar Desa
57.	Pasar Sari Utama	Sari Utama	Sungai Loban	Pasar Desa
58.	Ringkit	Ringkit	Kuranji	Pasar Desa
59.	Giri Mulya	Giri Mulya	Kuranji	Pasar Desa
60.	Pasar Waringin Tunggal	Waringin Tunggal	Kuranji	Pasar Desa
61.	Pasar Karang Intan	Karang Intan	Kuranji	Pasar Pemerintah
62.	Karang Bintang	Karang Bintang	Karang Bintang	Pasar Pemerintah
63.	Manunggal Blok A	Manunggal	Karang Bintang	Pasar Pemerintah
64.	Rejowinangun	Rejowinangun	Karang Bintang	Pasar Desa
65.	Pandan Sari	Pandan Sari	Karang Bintang	Pasar Desa
66.	Indra Lestari Blok A	Maju Sejahtera	Karang Bintang	Pasar Desa
67.	Pasar Harapan Maju	Harapan Maju	Karang Bintang	Pasar Pemerintah
68.	Pasar Madu Retno	Madu Retno	Karang Bintang	Pasar Desa
69.	42 Dalam	Suka Damai	Mantewe	Pasar Desa

Sumber/Source: Dinas Perdagangan dan Perindustrian Kab, Tanah Bumbu/Trade and Industry Office of Tanah Bumbu Regency

TRADE

Lanjutan Tabel 7.4 /
Continued Table 7.4

	Nama Pasar / <i>Name of Market</i>	Lokasi Pasar / <i>Location</i>		Status Pasar / <i>Status</i>
		Desa / <i>Village</i>	Kecamatan / <i>Subdistrict</i>	
	(1)	(2)	(3)	(4)
70.	Emil Baru	Emil Baru	Mantewe	Pasar Pemerintah
71.	Sepakat	Sepakat	Mantewe	Pasar Desa
72.	Pasar Jumat Sido Mulyo	Sido Mulyo	Mantewe	Pasar Pemerintah
73.	Pasar Sido Mulyo	Sido Mulyo	Mantewe	Pasar Pemerintah
74.	Pasar Mantewe	Mantewe	Mantewe	Pasar Pemerintah

Sumber/Source: Dinas Perdagangan dan Perindustrian Kab, Tanah Bumbu/Trade and Industry Office of Tanah Bumbu Regency

Tabel 7.5 Jumlah Sarana Perdagangan yang Digunakan Setiap Pasar di Kabupaten Tanah Bumbu, 2017
The Number of Trading Facility Every Market, 2017

	Nama Pasar / <i>Name of Market</i>	Sarana / <i>Facility</i>					Petak Los
		Toko	Kios	Bak	Warung	Lapak	
	(1)	(2)	(3)	(4)	(5)	(6)	(7)
1.	Sungai Danau Raya	60	393	273	-	55	103
2.	Al Kautsar	-	-	48	80
3.	Harian Satu	-	-	30	40
4.	Bukit Baru	-	-	-	-	20	40
5.	Pasar Sungai Cuka	-	-	-	-	35	-
6.	Pasar Jombang	-	-	-	-	65	-
7.	Pasar Wonorejo	-	-	-	-	80	-
8.	Pasar Tegal Sari	-	-	-	-	55	-
9.	Pasar Desa Sumber Arum	-	-	-	-	20	-
10.	Tamara	-	-	-	-	65	40
11.	Hanyar	-	-	-	-	60	20
12.	Desa Tujuh	-	-	-	-	29	20
13.	Karang Mulya	-	-	-	-	61	20
14.	Lokpon	-	-	-	-	20	20
15.	Tapus	-	-	-	-	30	20
16.	Lasung	-	-	-	-	10	10
17.	Manuntung	-	-	-	-	7	10
18.	Pasar Tamunih	-	-	-	-	28	10

TRADE

Lanjutan Tabel 7.5/
Continued Table 7.5

	Nama Pasar / Name of Market	Sarana / Facility					Petak Los
		Toko	Kios	Bak	Warung	Lapak	
	(1)	(2)	(3)	(4)	(5)	(6)	(7)
19.	Pasar Malangkapi	-	-	-	-	35	10
20.	Karang Sari	-	-	-	-	36	-
21.	Anjir Baru	-	-	-	-	44	10
22.	Harapan Jaya	-	-	-	-	45	-
23.	Pusat Niaga Bersujud	-	-
24.	Ampera	-	-	176	98
25.	Sabtu	-	-	9	53
26.	Harian Simpang	-	-	0	112
27.	Pagi Kodeco	-	-	-	-	29	20
28.	Pasar Sarigadung	-	-	-	-	30	40
29.	Pasar Sungai Dua	-	-	-	-	42	40
30.	Pasar Harian 599	-	-	-	-	-	63
31.	Pasar Harian Kodeco	-	-	-	-	140	32
32.	Batulicin	-	-
33.	Pasar Segumbang	-	-	-	-	35	0
34.	Pasar Gunung Tinggi	-	-	-	-	42	0
35.	Pasar Kersik Putih	-	-	-	-	46	20
36.	Pasar Kusambi	-	-	-	-	64	0
37.	Pasar Suka Maju	-	-	-	-	66	0

Sumber/Source: Dinas Perdagangan dan Perindustrian Kab, Tanah Bumbu/Trade and Industry Office of Tanah Bumbu Regency

Lanjutan Tabel 7.5/
Continued Table 7.5

	Nama Pasar / Name of Market	Sarana / Facility					Petak Los
		Toko	Kios	Bak	Warung	Lapak	
	(1)	(2)	(3)	(4)	(5)	(6)	(7)
38.	Nusa Indah Angsana	-	-	40	80
39.	Banjar Sari	-	-	-	-	30	24
40.	Bayan Sari	-	-	-	-	55	15
41.	Pasar Sumber Baru	-	-	-	-	72	-
42.	Raya Bersujud	-	-	50	80
43.	Pasar Raya Bumi Pangeran	25	428	62	-	115	152
44.	Pasar Sepunggur	-	-	-	-	88	-
45.	Pasar Api-Api	-	-	-	-	70	-
46.	Pasar Rantau Panjang Hulu	-	-	-	-	78	-
47.	Pasar Saring Sungai Binjai	-	-	-	-	76	-
48.	Pasar Saring Sungai Bubu	-	-	-	-	72	-
49.	Sari Mulya	-	-	-	-	10	120
50.	Sebamban Baru	-	-	-	-	112	120
51.	Batu Meranti	-	-	-	-	59	60
52.	Pasar Sebamban Lama	-	-	-	-	240	60
53.	Pasar Dwi Marga Utama	-	-	-	-	22	40
54.	Pasar Sungai Dua Laut	-	-	-	-	54	-
55.	Pasar Sungai Loban	-	-	-	-	49	0
56.	Pasar Marga Mulia	-	-	-	-	112	-

Sumber/Source: Dinas Perdagangan dan Perindustrian Kab, Tanah Bumbu/Trade and Industry Office -f Tanah Bumbu Regency

TRADE

Lanjutan Tabel 7,5/
Continued Table 7,5

	Nama Pasar / Name of Market	Sarana / Facility					Petak Los
		Toko	Kios	Bak	Warung	Lapak	
	(1)	(2)	(3)	(4)	(5)	(6)	(7)
57.	Pasar Sari Utama	-	-	-	-	94	-
58.	Ringkit	-	-	-	-	57	48
59.	Giri Mulya	-	-	30	120
60.	Pasar Waringin Tunggal	-	-	-	-	80	-
61.	Pasar Karang Intan	-	-	-	-	70	14
62.	Karang Bintang	-	-	-	-	25	100
63.	Manunggal Blok A	-	-	-	120
64.	Rejowinangun	-	-	-	-	20	40
65.	Pandan Sari	-	-	-	-	20	40
66.	Indra Lestari Blok A	-	-	-	-	6	34
67.	Pasar Harapan Maju	-	-	-	-	34	40
68.	Pasar Madu Retno	-	-	-	-	35	20
69.	42 Dalam	-	-	-	-	28	40
70.	Emil Baru	-	-	-	-	26	20
71.	Sepakat	-	-	-	-	32	20
72.	Pasar Jumat Sido Mulyo	-	-	-	-	110	3
73.	Pasar Sido Mulyo	-	-	-	-	110	0
74.	Pasar Mantewe	-	-	-	-	38	40
75.	Pasar Bukit Baru	-	-	20	40
	2 0 1 7	25	821	335	...	3 796	2 421.
	2 0 1 6	913	1 480	1 235	155	984	1 814
	2 0 1 4	913	1 480	1 235	155	984	1 814
	2 0 1 3	1 241	1 052	1 215	134	722	1 754

Sumber/Source: Dinas Perdagangan dan Perindustrian Kab. Tanah Bumbu/Trade and Industry Office of Tanah Bumbu Regency

Tabel 7.6 **Daftar Stasiun Pengisian Bahan Bakar Umum di Tanah Bumbu, 2015**
The List of Station of Fuel Filling in Tanah Bumbu Regency, 2015

	Nama SPBU	Alamat
	(1)	(2)
1	SPBU PT, Berkah Pagatan Bersaudara	Pagatan, Kusan Hilir
2	SPBU PT, Berkah Sungai Dua	Sungai Kecil, Simpang Empat
3	SPBU PT, Plajau Bersujud	Jl. Transmigrasi Km, 2,5 Baroqah, Simp, Empat
4	APMS PT, Aranio Razak Putra	Jl. Transmigrasi Km, 5 Sarigadung, Simp, Empat
5	SPBU PT, Sejaterah Abadi Bersinar	Jl. Provinsi, Sei Loban
6	SPBU PT, Wira Bangsa Buana Putra	Jl. Provinsi, Sei Loban
7	SPBU PT, Anugrah Angsana Abadi	Jl. Provinsi, Angsana
8	SPBU PT, Buana Raya Duta	Jl. Provinsi, Satui
9	SPBU PT, Energi Bumi Abadi	Jl. Provinsi, Satui
10	APMS CV, Mursalin	Karang Mulya, Kusan Hulu
11	SPBN PPI	PPI Batulicin
12	SPBU PT, Simpang Nur Anugrah	Simpang Ferry, Batulicin
13	SPBU PT, Mega Pelumasindo Berlian	Batulicin
14	SPBU PT, Lamarupe	Sebamban Satui
15	SPDN Sungai Loban	Sungai Loban
16	SPDN Setarap	Setarap, Kec Angsana
17	SPBU PT, Putra Nanda Bersaudara	Sarigadung, Kecamatan Simpang Empat
18	SPBE H, Sabran (Gas LPG)	Kersik Putih, Kecamatan Batulicin
19	APMS	Muara Pagatan
	Jumlah Tahun 2017	19
	2 0 1 6	17
	2 0 1 5	17
	2 0 1 4	17
	2 0 1 3	14

Sumber/Source: Dinas Perindagkop & UKM Kabupaten Tanah Bumbu / Industry, Trade & Cooperative Service of Tanah Bumbu Regency

Tabel 7.7 Jumlah Koperasi Menurut Jenis Koperasi dan Kecamatan di Kabupaten Tanah Bumbu, 2017
Number of Cooperatives by Type of Cooperative and Subdistrict in Tanah Bumbu Regency, 2017

	Kecamatan <i>Subdistrict</i>	KUD	KPR	KOPKAR	Lainnya <i>Other</i>	Jumlah <i>Total</i>
	(1)	(2)	(3)	(4)	(5)	(6)
1	Kusan Hilir	2	3	-	22	27
2	Sungai Loban	8	2	-	14	24
3	Satui	12	3	7	67	89
4	Angsana	8	-	1	11	20
5	Kusan Hulu	9	-	1	23	33
6	Kuranji	4	-	-	3	7
7	Batulicin	3	5	1	19	28
8	Karang Bintang	4	-	1	14	19
9	Simpang Empat	6	2	6	73	87
10	Mantewe	8	-	-	18	26
	Tanah Bumbu	64	15	17	264	360

Sumber/ Source: Dinas Tenaga Kerja, Transmigrasi, Koperasi dan Usaha Mikro Kab, Tanah Bumbu
Manpower, Transmigration, Cooperation dan Micro Labor Service of Tanah Bumbu Regency

Tabel 7.8 Jumlah Koperasi, Anggota dan Volume Usaha Menurut Bentuk Koperasi di Kabupaten Tanah Bumbu, 2017
Number of Co-operation, Member and Output by Kind of Co-operation in Tanah Bumbu Regency, 2017

Bentuk Koperasi / Kind of Co-operation	Jumlah / Total (Unit)	Anggota / Members (Orang)	Volume Usaha / Output (Rp, 000)
(1)	(2)	(3)	(4)
1, Koperasi Unit Desa	64	23 561	3.564.000.000
2, Koperasi Pondok Pesantren	4	204	70.000.000
3, Koperasi Pegawai Negeri	15	1 953	1.903.000.000
4, Koperasi Karyawan	17	2 366	932.500.000
5, Koperasi Serba Usaha	184	7 869	12.685.180.566
6, Koperasi Pasar	2	963	-
7, Koperasi Angkutan	6	210	-
8, Koperasi Wanita	7	405	665.248.000
9, Koperasi Tani	18	1 162	829.695.000
10, Koperasi Polisi	1	485	140.000.000
11, Koperasi Nelayan	4	502	1.042.800.000
12, Koperasi Simpan Pinjam	5	277	240.000.000
13, Koperasi Sekunder	1	435	-
14, Koperasi Lainnya			
- Koperasi Pemuda	1	22	234.000.000
- Kop, Industri & Kerajinan	1	51	40.000.000
- Kop, Kredit	2	2 967	3.980.000.000
- Koperasi lahan	1	235	65.000.000
- Kop, Bun	1	185	1.247.000.000
- Kop, Jek	1	29	-
- Kop, Jasa Keu, Syariah	7	502	1.887.220.000
- Jasa	7	604	65.950.000
- Produsen	8	47	29.100.000
- Konsumen	2	73	83.000.000
- Kop, Kayu	1	43	-
Jumlah di 2017	360	47 068	44 713 764 794
2 0 1 6	350	45 077	29 620 693,566
2 0 1 5	337	42 275	28 907 693,566
2 0 1 4	309	41 497	29 555 693,566
2 0 1 3	289	39 854	25 099 891,000
2 0 1 2	269	39 779	25 248 057,566

Sumber/ Source: Dinas Tenaga Kerja, Transmigrasi, Koperasi dan Usaha Mikro Kab, Tanah Bumbu
 Manpower, Transmigration, Cooperation dan Micro Labor Service of Tanah Bumbu Regency

Tabel 7.9 Jumlah Koperasi dan Anggota Setiap Kecamatan di Kabupaten Tanah Bumbu, 2017
Number of Village Unit Co-operation, Member and Saving by Subdistrict in Tanah Bumbu Regency, 2017

Kecamatan / Subdistrict	Jumlah / Total (Unit)	Anggota / Members (Orang)
(1)	(2)	(3)
1. Kusan Hilir	87	8.127
2. Sungai Loban	28	1.396
3. Satui	19	2.270
4. Angsana	26	5.367
5. Kusan Hulu	27	2.360
6. Kuranji	33	1.967
7. Batulicin	7	592
8. Simpang Empat	24	3.843
9. Karang Bintang	20	12.007
10. Mantewe	89	9.139
Tanah Bumbu	360	47 068
2 0 1 6	350	45 077
2 0 1 5	337	42 275
2 0 1 4	309	41 497
2 0 1 3	289	40 180
2 0 1 2	269	41 577

Sumber/ Source: Dinas Tenaga Kerja, Transmigrasi, Koperasi dan Usaha Mikro Kab, Tanah Bumbu
 Manpower, Transmigration, Cooperation dan Micro Labor Service of Tanah Bumbu Regency

Tabel 7.10 Jumlah Koperasi Primer dan Sekunder di Kabupaten Tanah Bumbu, 2017
Table *Number of Primary and Secondary Co-operation in Tanah Bumbu Regency, 2017*

Jenis Koperasi / <i>Kind of Co-operation</i>	Jumlah / <i>Total</i> (Unit)	Anggota / <i>Members</i> (Orang)	Simpanan / <i>Saving</i> (Rp)
(1)	(2)	(3)	(4)
Koperasi Primer	359	46 633	44 668 764 794
Koperasi Sekunder	1	435	45 000 000
Jumlah	360	47 068	44 713 764 794
2 0 1 6	350	45 077	18 214 756 768
2 0 1 5	337	42 275	18 166 756 768
2 0 1 4	309	41 497	17 557 107 200
2 0 1 3	289	39 854	17 000 193 200
2 0 1 2	269	39 779	16 737 548 165

Sumber/ *Source*: Dinas Tenaga Kerja, Transmigrasi, Koperasi dan Usaha Mikro Kab, Tanah Bumbu
Manpower, Transmigration, Cooperation dan Micro Labor Service of Tanah Bumbu Regency

Tabel 7.11 Jumlah Koperasi Aktif dan Non-Aktif di Kabupaten Tanah Bumbu, 2017
Number of Active and Non-active Co-operation in Tanah Bumbu Regency, 2017

Kecamatan / Subdistrict	Jumlah / Total (Unit)	Jumlah Koperasi Aktif / Number of Active Co-operation	Jumlah Koperasi non-Aktif / Number of non-Active Co- operation
(1)	(2)	(3)	(4)
1, Kusan Hilir	27	23	4
2, Sungai Loban	24	21	3
3, Satui	89	73	16
4, Angsana	20	18	2
5, Kusan Hulu	33	31	2
6, Kuranji	7	7	-
7, Batulicin	28	23	5
8, Simpang Empat	87	73	14
9, Karang Bintang	19	16	3
10, Mantewe	26	25	1
Tanah Bumbu	360	310	50

Sumber/ Source: Dinas Tenaga Kerja, Transmigrasi, Koperasi dan Usaha Mikro Kab, Tanah Bumbu
 Manpower, Transmigration, Cooperation dan Micro Labor Service of Tanah Bumbu Regency

TOP 3

KECAMATAN DENGAN JUMLAH HOTEL TERBANYAK

- #1 SIMPANG EMPAT
- #2 BATULICIN
- #3 SATUI



PERKEMBANGAN JUMLAH RESTORAN/RUMAH MAKAN
DI KABUPATEN TANAH BUMBU



BAB 8

HOTEL DAN PARIWISATA

<https://tanahbumbukab.bps.go>

PENJELASAN TEKNIS

1. **Wisatawan mancanegara** (wisman) ialah setiap pengunjung yang mengunjungi suatu negara di luar tempat tinggalnya, didorong oleh satu atau beberapa keperluan tanpa bermaksud memperoleh penghasilan di tempat yang dikunjungi dan lamanya kunjungan tersebut tidak lebih dari satu tahun (12 bulan), Definisi ini mencakup 2 (dua) kategori wisatawan mancanegara, yaitu :
 - a, Wisatawan (turis) ialah setiap pengunjung seperti definisi di atas yang tinggal paling sedikit 24 jam, akan tetapi tidak lebih dari 1 (satu) tahun di tempat yang dikunjungi, dengan maksud antara lain: berlibur, rekreasi, olah raga, bisnis, menghadiri pertemuan, studi, dan kunjungan dengan alasan kesehatan,
 - b, *Excursionist* ialah setiap pengunjung seperti definisi di atas yang tinggal kurang dari 24 jam di tempat yang dikunjungi (termasuk "Cruise passengers"), Cruise Passengers ialah setiap pengunjung yang tiba di suatu negara di mana mereka tidak menginap di akomodasi yang tersedia di negara tersebut,

TECHNICAL NOTES

1. **An International Visitor** is any person visiting a country other than his usual place of residence for any reason other than for earning income in the country visited, and the length of stay is no more than one year (12 months), This definition covers two categories of foreign visitors, namely :
 - a, "Tourist" is any visitor staying for at least 24 hours, but no more than one year, in the country visited, with the intention of visiting, and for any of these purposes: Pleasure, recreation and sports, Business, visiting friends and relatives, missions, attending meetings, conferences, visit for health reasons and study,
 - b, "Excursionist" is any visitor staying less than 24 hours in the country visited including, "Cruise Passengers", i.e, visitors arriving in a country without staying in any accommodation available in the visited country,

misalnya dengan kapal laut,

2. **Rata-rata lama tinggal** adalah rata-rata waktu tinggal wisatawan mancanegara di Indonesia untuk satu kali kunjungan,
2. *Average length of stay is the average stay duration of foreign visitor in Indonesia for one trip,*
3. Usaha penyediaan akomodasi adalah usaha yang menyediakan pelayanan penginapan yang dapat dilengkapi dengan pelayanan pariwisata lainnya, Usaha penyediaan akomodasi dapat berupa hotel, vila, pondok wisata, bumi perkemahan, persinggahan karavan, dan akomodasi lainnya yang digunakan untuk tujuan pariwisata,
3. *The business of providing accommodation is a business that provides specialty services that can be equipped with other tourism services, It includes hotel, villa, cottage, camping, caravan stop, and other accommodation that are used for tourism purposes,*
4. **Hotel** adalah penyediaan akomodasi secara harian berupa kamar-kamar di dalam satu bangunan yang dapat dilengkapi dengan jasa pelayanan makan dan minum, kegiatan hiburan dan atau fasilitas lainnya, Hotel terdiri dari hotel berbintang dan hotel non- bintang,
4. *Hotel is a daily supply of accommodation rooms within a building which can be equipped with eating and drinking services, entertainment activities and/or other facilities, Hotel consists of a classified hotel and a non-classified hotel,*
5. **Hotel bintang** adalah usaha penyediaan jasa pelayanan penginapan, makan minum serta jasa lainnya bagi umum dengan menggunakan sebagian atau seluruh bangunan, Usaha ini
5. *A star hotel is the business of providing an accommodation, eating and drinking as well as other services for the public by using a building or a part of a building, It is managed commercially and meets*

dikelola secara komersial serta memenuhi ketentuan persyaratan sebagai hotel bintang (termasuk berlian) yang ditetapkan dalam surat keputusan instansi yang membinanya, Misalnya hotel bintang lima, hotel bintang empat dan seterusnya,

specified requirements as a star hotel (including diamonds) set forth in the decree of fostering agency, For example, five star hotel, four star hotel, and so on,

6. **Tingkat penghunian kamar hotel** adalah persentase banyaknya malam kamar yang dihuni terhadap banyaknya malam kamar yang tersedia,
7. **Rata-rata lamanya tamu menginap** adalah banyaknya malam tempat tidur yang terpakai (malam tamu) dengan banyaknya tamu yang menginap di hotel atau akomodasi lainnya,

6. **Room occupancy rate** is the number of room-nights occupied divided by the number of room-nights available, multiplied by 100 percent,
7. **Average length of stay** is the number of bed-nights used (guest night) divided by the number of guests coming to spend the night at the accommodation,

URAIAN

DESCRIPTION

8.1 Hotel

Akomodasi adalah tempat orang menginap untuk sementara waktu, Akomodasi yang dicatat oleh Dinas Kebudayaan dan Pariwisata Kabupaten Tanah Bumbu adalah hotel, penginapan, and wisma, Fasilitas akomodasi yang terdapat di Kabupaten Tanah Bumbu mayoritas berlokasi di Kecamatan Simpang Empat, Satui dan Kusan Hilir, Di antara 48 akomodasi yang terdaftar, ada 7 (empat) hotel kelas bintang yaitu Hotel Surya, Ebony, Putri Duyung Resort, Grand Central dan Satui Adygraha, Friendship dan Nugraha

Dengan adanya fasilitas akomodasi yang tersedia, sangat mendukung bagi kepariwisataan di Kabupaten Tanah Bumbu, Akomodasi menjadi tempat penginapan bagi wisatawan yang berkunjung ke wilayah ini.

8.1 Tourism

Accommodation is a place people stay for a while, Tourism & Culture Service of Tanah Bumbu Regency registered accommodation facilities in Tanah Bumbu are hotel, Inn and guesthouse, Accommodation facility in Tanah Bumbu Regency majority located in Simpang Empat, Satui and Kusan Hilir Subdistricts, Among 47 accommodation listed, there was 7 star class hotels, They are Ebony Batulicin, Putri Duyung Resort, Satui Adi Graha, Nugraha, Ebony and Grand Central Hotel,

With the availability of accommodation facilities, very supportive for tourism in Tanah Bumbu District, Accommodation becomes a place of lodging for tourists who visit Tanah Bumbu.

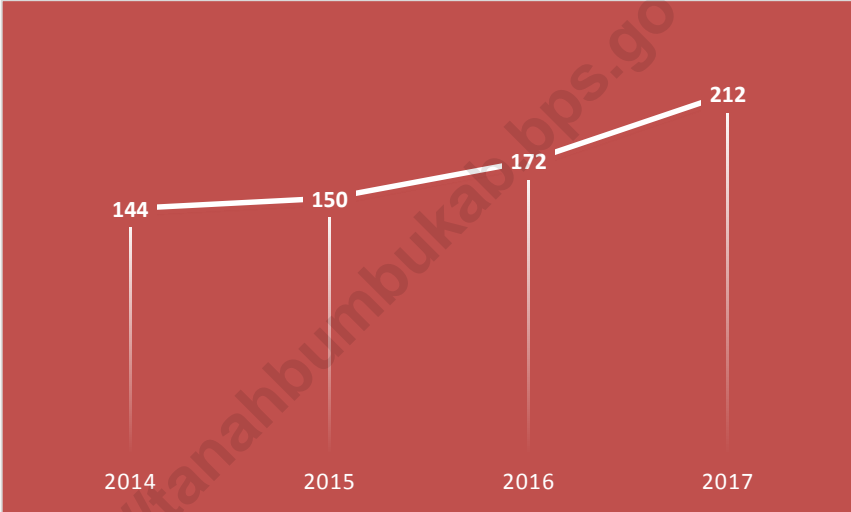
8,2 Pariwisata

Di Kabupaten Tanah Bumbu sendiri terdapat banyak jenis objek wisata, di antaranya objek wisata alam berupa pantai Pagatan dan pantai Bunati, serta objek wisata budaya seperti Mapparentasi dan makam Pangeran Muhammad Nafis. Selain itu, terdapat juga fasilitas olahraga dan objek wisata buatan.

8.2 Tourism

This Regency has many tourism objects, like Natural Tourism Object such Bunati and Pagatan Beach, Cultural and Religion Tourism Object such as Mappanretasi ceremony and Prince Muhammad Nafis Tomb. Beside that, Sport Facility and Entertainment Tourism Object and Artificial Tourism Object.

Gambar 13 Perkembangan Jumlah Restoran/Rumah Makan Menurut Kecamatan di Kabupaten Tanah Bumbu, 2014-2017
Picture Development of Restaurant by Subdistrict in Tanah Bumbu Regency, 2014-2017



8.1 HOTEL

Tabel 8.1.1 Jumlah Akomodasi Hotel Menurut Kecamatan di Kabupaten Tanah Bumbu, 2016 dan 2017
Table *Number of Hotel Accomodations by Subdistrict in Tanah Bumbu Regency, 2016 and 2017*

Kecamatan Subdistrict	Hotel Hotels		Kamar Rooms	
	2016	2017	2016	2017
(1)	(2)	(3)	(4)	(5)
1, Kusan Hilir	9	1	118	37
2, Sungai Loban	-	-	-	-
3, Satui	15	5	244	94
4, Angsana	-	1	-	20
5, Kusan Hulu	-	-	-	-
6, Kuranji	-	-	-	-
7, Batulicin	6	6	242	243
8, Karang Bintang	-	-	-	-
9, Simpang empat	18	14	417	328
10, Mantewe	-	-	-	-
Tanah Bumbu	48**	27	1 021**	722

Sumber/Source: Survei Perusahaan/Usaha Jasa Akomodasi/Accommodation Services Establishment Survey

Keterangan: * data hanya jumlah hotel

** data ini meliputi jumlah hotel, penginapan, wisma, losmen, dan pondok

Tabel 8.1.2 Jumlah Hotel / Penginapan setiap Kecamatan di Kabupaten Tanah Bumbu, 2017
The Number of Hotel / Inn by Subdistrict in Tanah Bumbu Regency, 2017

Kecamatan / Subdistrict	Hotel / Hotel		Penginapan / Inn	Jumlah / Total
	Bintang / Star	Melati / Jasmine		
(1)	(2)	(3)	(4)	(5)
1. Kusan Hilir	1	-	6	7
2. Sungai Loban	-	-	-	-
3. Satui	2	4	3	9
4. Angsana	1	-	18	19
5. Kusan Hulu	-	-	-	-
6. Kuranji	-	-	-	-
7. Batulicin	4	2	-	5
8. Simpang Empat	1	13	7	8
9. Karang Bintang	-	-	-	-
10. Mantewe	-	-	-	-
Tanah Bumbu	9	19	34	48
2016	9	22	19	48
2015	7	20	20	47
2014	7	20	20	47
2013	4	22	21	47
2012	6	19	19	44

Sumber Source : Dinas Kebudayaan dan Pariwisata Kabupaten Tanah Bumbu/ Tourism & Culture Service of Tanah Bumbu Regency

Tabel 8.1.3. Jumlah Kamar dan Tarif Setiap Hotel / Penginapan di Kecamatan Kusan Hilir, 2017
The Number of Hotel / Inn Room and Its Tariff in Kusan Hilir Subdistrict, 2017

	Nama Hotel – Penginapan / <i>Name of Hotel – Inn</i>	Jenis / <i>Type</i>	Jumlah Kamar / <i>Rooms</i>	Terendah / <i>Lowest</i>	Tertinggi / <i>Highest</i>
	(1)	(2)	(3)	(4)	(5)
1	Putri Duyung Resort	Bintang	37	290 000	475 000
2	Penginapan Sederhana	Penginapan	13	100 000	-
3	Pondok Agita	Penginapan	5	250 000	-
4	Wisma Shangrilla	Penginapan	10	150 000	250 000
5	Penginapan Warga	Penginapan	18	100 000	-
6	Penginapan Batuah	Penginapan	5	100 000	-
7	Penginapan Pada Idi	Penginapan	9	165 000	220 000

Sumber Source : Dinas Kebudayaan dan Pariwisata Kabupaten Tanah Bumbu/ *Tourism & Culture Service of Tanah Bumbu Regency*

Tabel 8.1.4. Jumlah Kamar dan Tarif Setiap Hotel / Penginapan di Kecamatan Satui, 2017
The Number of Hotel / Inn Room and Its Tariff in Satui Subdistrict, 2017

	Nama Hotel – Penginapan / <i>Name of Hotel – Inn</i>	Jenis / <i>Type</i>	Jumlah Kamar / <i>Rooms</i>	Terendah / <i>Lowest</i>	Tertinggi / <i>Highest</i>
	(1)	(2)	(3)	(4)	(5)
1	Hotel Satui Adygraha	Bintang	15	260 000	320 000
2	Hotel Lestari	Melati	23	125 000	300 000
3	Penginapan Selera	Penginapan	13	70 000	200 000
4	Homestay Pantai Sei. Cuka	Penginapan	-	600 000	1 000 000
5	Losmen Yenny	Losmen	23	80 000	150 000
6	Hotel Semangat	Melati	17	80 000	300 000
7	Hotel Arneva	Melati	-	150 000	250 000
8	Bon Bambu	Bintang	24	350 000	550 000
9	Penginapan Sumber Agung	Melati	9	80 0000	150 000

Sumber Source : Dinas Kebudayaan dan Pariwisata Kabupaten Tanah Bumbu/ *Tourism & Culture Service of Tanah Bumbu Regency*

Tabel 8.1.5. Jumlah Kamar dan Tarif Setiap Hotel / Penginapan di Kecamatan Simpang Empat, 2017
The Number of Hotel / Inn Room and Its Tariff in Simpang Empat Subdistrict, 2017

	Nama Hotel – Penginapan / <i>Name of Hotel – Inn</i>	Jenis / <i>Type</i>	Jumlah Kamar / <i>Room</i>	Terendah / <i>Lowest</i>	Tertinggi / <i>Highest</i>
	(1)	(2)	(3)	(4)	(5)
1	Hotel Hillmar	Bintang	38	300.000	400.00
2	Hotel Grand Central	Bintang	38	425.000	1.150.000
3	Hotel Harmony	Melati	22	150.000	350.000
4	Homestay Tirta Asri 1	Homestay	25	80.000	175.000
5	Homestay Tirta Asri 2	Homestay	18	170.000	250.000
6	Garden Guest House	Guest House	18	175.000	200.000
7	Hotel Dewi	Melati	41	100.000	150.000
8	Hotel Dewi VIP Room	Melati	34	100.000	150.000
9	Hotel Grand Fortune	Melati	22	150.000	250.000
10	Hotel Semarang	Melati	33	100.000	250.000
11	Hotel Mutiara	Melati	19	-	150.000
12	Hotel Mega Indah	Melati	26	100.000	220.000
13	Hotel Sejahtera	Melati	10	-	100.000
14	Hotel Duta Arjuna	Melati	9	-	100.000
15	Hotel Subur Buana	Melati	22	-	100.000
16	Hotel Hidayah	Melati	23	100.000	150.000
17	Hotel Dewi Fortuna	Melati	24	100.000	150.000
18	Hotel Truly	Melati	11	80.000	150.000
19	Penginapan Sederhana	Penginapan	45	-	50.000
20	Wisma Sinar Samudera	Penginapan	14	100.000	150.000
21	Hotel Tanah Bumbu	Melati	16	55.000	220.000
22	Penginapan Wahyu	Penginapan	25	80.000	150.000
23	Sunrise Guest House	Guest House	18	150.000	295.000

Sumber Source : Dinas Kebudayaan dan Pariwisata Kabupaten Tanah Bumbu/ *Tourism & Culture Service of Tanah Bumbu Regency*

Tabel 8.1.6. Jumlah Kamar dan Tarif Setiap Hotel / Penginapan di Kecamatan Batulicin, 2017
The Number of Hotel / Inn Room and Its Tariff in Batulicin Subdistrict, 2017

Nama Hotel - Penginapan / Name of Hotel - Inn	Jenis / Type	Jumlah Kamar / Rooms	Terendah / Lowest	Tertinggi / Highest
(1)		(2)	(3)	(4)
1 Hotel Ebony	Bintang	83	450 000	2 000 000
2 Hotel Friendship	Bintang	37	300 000	460 000
3 Hotel Surya	Bintang	21	150 000	350 000
4 Hotel Chandra Asri	Melati	42	100 000	250 000
5 Hotel Hilmar	Melati	38	300 000	400 000
6 Hotel Harmony	Melati	22	150 000	350 000

Sumber Source : Dinas Kebudayaan dan Pariwisata Kabupaten Tanah Bumbu/ *Tourism & Culture Service of Tanah Bumbu Regency*

8.2 PARIWISATA/TOURISM

Tabel 8.2.1 Jumlah Restoran/Rumah Makan Menurut Kecamatan di Kabupaten Tanah Bumbu, 2014-2017
Number of Restaurant by Subdistrict in Tanah Bumbu Regency, 2014-2017

Kecamatan Subdistrict	2014	2015	2 0 1 6	2017
(1)	(2)	(3)	(4)	(5)
1, Kusan Hilir	***	***	28	39
2, Sungai Loban	***	***	-	8
3, Satui	***	***	30	24
4, Angsana	***	***	-	7
5, Kusan Hulu	***	***	-	-
6, Kuranji	***	***	-	-
7, Batulicin	***	***	18	15
8, Karang Bintang	***	***	-	8
9, Simpang empat	***	***	96	111
10, Mantewe	***	***	-	-
Jumlah/Total	144	150	172	212

Sumber Source : Dinas Kebudayaan dan Pariwisata Kabupaten Tanah Bumbu/ *Tourism & Culture Service of Tanah Bumbu Regency*

Tabel 8.2.2 Jumlah Sarana Penunjang Kepariwisata yang terdaftar di Kabupaten Tanah Bumbu, 2013-2017
Number of Registered Tourims Facilities in Tanah Bumbu Regency, 2013-2017

	Nama sarana / Facilities	2013	2014	2015	2016	2017
	(1)	(2)	(3)	(4)	(5)	(6)
1	Hotel	27	26	27	27	29
2	Penginapan	13	14	14	13	14
3	Wisma/losmen/pondok	4	5	5	6	5
4	Karaoke	1	6	5	6	7
5	Cafe	4	4	4	4	5
6	Billyard	8	10	12	8	10
7	Playstation	9	10	17	9	11
8	Restaurant	5	3	4	5	8
9	Rumah makan	64	63	65	64	86
10	Warung makan	77	78	81	77	87
11	Depot	25	25	27	25	31
12	Salon	100	104	112	99	105
13	Biro perjalanan wisata	5	5	5	5	5

Sumber Source : Dinas Kebudayaan dan Pariwisata Kabupaten Tanah Bumbu/ *Tourism & Culture Service of Tanah Bumbu Regency*

Tabel 8.2.3 Obyek Wisata Alam di Kabupaten Tanah Bumbu, 2017
Table Natural Tourism Objects in Tanah Bumbu Regency, 2017

Nama Obyek Wisata / Tourism Objects	Lokasi / Location	Jarak dari Ibukota Kabupaten / Apart from Capital City of Regency (Km)
(1)	(2)	(3)
1, Goa Sogung	Desa Mentewe	± 52
2, Goa Sendayau	Kec, Mentewe	± 40
3, Pulau Sewangi	Kec, Simpang Empat	± 17
4, Air Terjun Perbatasan	Kec, Simpang Empat	± 20
5, Pulau Burung	Kec, Simpang Empat	± 16
6, Gua Kodok	Desa Mentewe	± 35
7, Pantai Tanjung Petang	Kec, Kusan Hilir	± 30
8, Pantai Pagatan	Kec, Kusan Hilir	± 27
9, Pantai Cemara Indah	Kec, Kusan Hilir	± 32
10, Pantai Rindu Alam	Kec, Kusan Hilir	± 33
11, Pantai Sungai Lembu	Kec, Kusan Hilir	± 32
12, Sumber Air Panas	Kec, Kusan Hilir	± 25
13, Tanjung Batu	Kec, Sungai Loban	± 40
14, Sumber Air Panas	Kec, Batulicin	± 15
15, Pantai Sei, Dua Laut	Kec, Sei Loban	± 50
16, Pantai Bunati Indah	Angsana	± 50
17, Pantai Sei, Cuka	Satui	± 107
18, Goa Liang Bangkai	Mantewe	± 60
19, Danau Bahulat	Kec, Kusan Hulu	± 50
20, Sungai Arung Jeram	Kec, Kusan Hulu	± 55
21, Gunung Kupang	Kec, Kusan Hulu	± 60
22, Goa Kelelawar	Kec, Mantewe	± 67
23, Goa Gunung Kapur	Karang Bintang	±
24, Pantai Satui	Satui	±
25, Air Terjun Batu Ba andak	Simpang Empat	± 20
26, Pantai Angsana	Angsana	±50

Sumber Source : Dinas Kebudayaan dan Pariwisata Kabupaten Tanah Bumbu/ Tourism & Culture Service of Tanah Bumbu Regency

Tabel 8.2.4 **Obyek Wisata Religi dan Budaya di Kabupaten Tanah Bumbu, 2017**
Cultural and Religion Tourism Objects in Tanah Bumbu Regency, 2017

	Nama Obyek Wisata / Tourism Objects	Lokasi / Location	Jarak dari Ibukota Kabupaten / Apart from Capital City of Regency (Km)
	(1)	(2)	(3)
1.	Makam Syekh M, Arsyad Bin As Ad Pgt	Kec. Kusan Hilir	± 27
2.	Makam Poang Aji Toa	Kec. Kusan Hilir	± 27
3.	Makam Pahlawan	Kec. Kusan Hilir	± 28
4.	Makam Raja Pagatan	Kec. Kusan Hilir	± 28
5.	Makam Raja Batulicin	Kec. Batulicin	± 8
6.	Makam Syarif Ali	Kec. Angsana	± 50
7.	Pangeran M, Nafis	Kec. Kusan Hulu	± 37
8.	Mapparentasi	Kec. Kusan Hilir	± 27
9.	Benteng 7 Februari	Kec. Kusan Hilir	± 27
10.	Babalian Tandik	Kec. Sungai Loban	± 27
11.	Upacara Ngaben	Kec. Sungai Loban	± 51
12.	Makam Pangeran Syarif Ahmad Al-Idrus	Kec. Batulicin	± 2
13.	Makam Habib Mancong	Kec. Kusan Hulu	± 37
14.	Makam Datu Syahbuddin	Kec. Sungai Loban	± 100
15.	Makam Keramat	Kec. Kusan Hilir	± 27

Sumber Source : Dinas Kebudayaan dan Pariwisata Kabupaten Tanah Bumbu/ *Tourism & Culture Service of Tanah Bumbu Regency*

Tabel 8.2.5 Sarana Olahraga dan Hiburan di Kabupaten Tanah Bumbu, 2017
Table Sport Facility and Entertainment in Tanah Bumbu Regency, 2017

Nama Sarana / Objects	Lokasi / Location	Jarak dari Ibukota Kabupaten / Apart from Capital City of Regency (Km)
(1)	(3)	(4)
1. Sirkuit Citra Permata	Kec. Simpang Empat	± 14
2. Sirkuit Tanjung Petang	Kec. Kusan Hilir	± 30
3. Lapangan Sepakbola 7 Februari	Kec. Kusan Hilir	± 25
4. Lapangan Tenis 7 Februari	Kec. Kusan Hilir	± 25
5. Gedung Bulutangkis	Kec. Kusan Hilir	± 25
6. GOR Bulutangkis	Kec. Simpang Empat	± 12
7. GOR Bulutangkis	Kec. Simpang Empat	± 14
8. GOR Bulutangkis	Kec. Karang Bintang	± 18
9. GOR Bulutangkis	Kec. Batulicin	± 10
10. GOR Bulutangkis	Kec. Satui	± 100

Sumber Source : Dinas Kebudayaan dan Pariwisata Kabupaten Tanah Bumbu/ *Tourism & Culture Service of Tanah Bumbu Regency*

Tabel 8.2.6 Obyek Wisata Buatan di Kabupaten Tanah Bumbu, 2017
Table Artificial Tourism Objects in Tanah Bumbu Regency, 2017

Nama Obyek Wisata / Tourism Objects	Lokasi / Location	Jarak dari Ibukota Kabupaten / Apart from Capital City of Regency (Km)
(1)	(3)	(4)
1. Pondok Lesehan	Kec. Batulicin	± 6
2. Cek Dam	Kec. Simpang Empat	± 4
3. Lapangan Golf	Kec. Simpang Empat	± 5
4. Rest Area	Kec. Satui	± 101

Sumber Source : Dinas Kebudayaan dan Pariwisata Kabupaten Tanah Bumbu/ Tourism & Culture Service of Tanah Bumbu Regency



40,93 % permukaan jalan sudah beraspal **namun**
52,11 % permukaan jalan telah berkondisi rusak



12 207 mobil

Jumlah mobil sedan, jeep, bis, dan mobil barang di tahun 2017 menurun 47,14 % dibanding tahun 2016



56 753 sepeda motor

Jumlah sepeda motor di tahun 2017 meningkat
15,30 % dibanding tahun 2016



BAB 9

TRANSPORTASI DAN KOMUNIKASI

<https://tanahbumbukab.bps.go>

PENJELASAN TEKNIS

1. **Kendaraan bermotor** adalah setiap kendaraan yang digerakkan oleh peralatan teknik yang ada pada kendaraan tersebut, biasanya digunakan untuk angkutan orang atau barang di atas jalan raya selain kendaraan yang berjalan di atas rel, Kendaraan bermotor yang dicatat adalah semua jenis kendaraan kecuali kendaraan bermotor TNI/Polri dan Korps Diplomatik,
2. **Mobil penumpang** adalah setiap kendaraan bermotor yang dilengkapi dengan tempat duduk untuk sebanyak-banyaknya delapan orang, tidak termasuk tempat duduk untuk pengemudi, baik dilengkapi atau tidak dilengkapi bagasi,
3. **Mobil bis** adalah setiap kendaraan bermotor yang dilengkapi dengan tempat duduk untuk lebih dari delapan orang, tidak termasuk tempat duduk untuk pengemudi, baik dilengkapi atau tidak dilengkapi bagasi,
4. **Mobil truk** adalah setiap kendaraan bermotor yang digunakan untuk angkutan barang, selain mobil penumpang, mobil bis dan

TECHNICAL NOTES

1. **Motor vehicles** are any kind of vehicles motorized by machine set up in those vehicles, they are usually used for transporting peoples or goods on roads except vehicles moving along a railway line, The data cover all kinds of motor vehicles except those belong to Indonesia Army Force Indonesian State Police and Diplomatic Corps,
2. **Passenger cars** are any motor vehicles with no more than eight seats, excluding seat for driver, it can be with or without hoot,
3. **Buses** are large passenger cars having seats for more than eight passengers, excluding seat for driver, it can be with or without hoot,
4. **Trucks** are any motor vehicles used to transport goods excluding passenger cars, buses, and motorcycles,

kendaraan bermotor roda dua,

5. **Kereta api** adalah kendaraan dengan tenaga gerak (listrik, diesel atau tenaga uap) yang berjalan sendiri maupun dirangkaikan dengan kendaraan lain, yang akan atau sedang bergerak di atas rel, terdiri dari kereta penumpang dan kereta barang,
 6. **Kilometer penumpang** adalah jumlah kilometer dari semua penumpang yang berangkat, Besaran ini merupakan penjumlahan jarak asal tujuan masing-masing penumpang,
 7. **Rata-rata jarak perjalanan per penumpang** adalah rata-rata yang ditempuh oleh setiap penumpang, atau jumlah kilometer penumpang dibagi dengan jumlah penumpang berangkat,
 8. **Kilometer ton** adalah jumlah kilometer semua ton yang diangkat, Besaran ini merupakan hasil penjumlahan jarak asal tujuan masing-masing barang dalam ton,
 9. **Rata-rata jarak angkut barang** adalah rata-rata jarak yang ditempuh oleh setiap ton barang atau jumlah kilometer ton dibagi
5. **Train** is a coach or a number of coaches joined together, moving along a railway line, It can be passenger train or freight train,
 6. **Passenger kilometer** is total kilometers of all departing passenger, This measurement is the sum of distance between the place of origin and the place of destination taken by all passengers,
 7. **Mean distance of journey per passenger** is mean distance taken by each passenger or total of passenger-kilometer divided by the number of departing passengers,
 8. **Ton-kilometer** is total kilometer of all cargoes carried, This is the sum of distance from area of origin to area of destination for each ton of cargoes,
 9. **Mean distance of cargoes loaded** is mean distance of each ton of cargoes loaded or total ton-kilometer divided by total ton of

- dengan ton dimuat,
10. **Kunjungan kapal** adalah kapal yang datang di pelabuhan baik untuk berlabuh di perairan maupun bersandar di dermaga,
11. **Gross Ton (GT)** adalah volume ruangan kapal dalam m³, kecuali terowongan, lubang poros baling-baling, tempat jangkar, dan alas ganda,
12. **Sertifikat Operator Pesawat Udara** adalah tanda bukti terpenuhinya standar dan prosedur dalam pengoperasian pesawat udara oleh perusahaan angkutan udara niaga,
13. **Sertifikat Pengoperasian Pesawat Udara** adalah tanda bukti terpenuhinya standar dan prosedur dalam pengoperasian pesawat udara untuk kegiatan angkutan udara bukan niaga,
14. **Kantor Pos** adalah tempat pemberi pelayanan komunikasi tertulis dan atau surat elektronik, layanan paket, layanan logistik, layanan transaksi keuangan, dan layanan keagenan pos untuk kepentingan umum, Rumah pos berfungsi sama seperti kantor pos dan kantor pos
- cargoes loaded,*
10. **Ship call** is a ship arriving at a port either for mooring or berthing,
11. **Gross Ton (GT)** is total volume of all room in a ship (m³), excluding the volume of tunnel, the axle of propellers, the anchor, and the chain locker,
12. **Aircraft Operator Certificate (AOC)** is clearance of compliance to the standards and procedures in aircraft operations by the commercial air transport companies,
13. **Operating Certificate (OC)** is clearance of compliance to the standards and procedures in aircraft operations for non commercial air transport activities,
14. **Post Office** is a service provider facility of written communication and or electronic mail, parcel service, logistics services, financial transaction services, and postal services to the public, Postal house has the same function as the post office and subsidiary of post office,

pembantu, bedanya rumah pos biasanya terletak di daerah terpencil,

the difference is that postal house is usually located in remote areas,

15. **Telekomunikasi** adalah setiap pemancaran, pengiriman dan atau penerimaan dari setiap informasi dalam bentuk tanda-tanda, isyarat, tulisan, gambar, suara dan bunyi melalui sistem kawat, optik, radio atau sistem elektromagnetik lainnya,

15. **Telecommunication** includes every transmitting, delivering and or receiving from every information of marking, signal, article, picture, sound and voice through strand of wire system, optic, radio or other electromagnetic system,

16. **Jaringan telekomunikasi** adalah rangkaian perangkat telekomunikasi dan kelengkapannya yang digunakan dalam bertelekomunikasi,

16. **Telecommunication network** is peripheral network of telecommunication and its equipment used in the means of telecommunication,

17. Telepon tetap kabel dalam Susenas disebut **telepon rumah** adalah jaringan telekomunikasi menggunakan perangkat telepon tetap dengan kabel yang secara umum diatur oleh standar-standar teknis dengan menggunakan suatu nomor telepon, dikenal pula sebagai Public Switched Telephone Network (PSTN), Pada umumnya dimanfaatkan untuk telepon rumah dan jaringan internet, memiliki kemampuan menghantarkan sinyal dengan kuat dan jelas dengan biaya yang relatif lebih murah,

17. Fixed line telephone based on Susenas called **home phone** is a telecommunication network using fixed line telephone device which is generally regulated by technical standards, using a phone number, also known as the Public Switched Telephone Network (PSTN), It is generally used for home phone and Internet networks, has the ability to deliver a strong and clear signal with a relatively low cost,

18. **Telepon bergerak seluler** adalah perangkat telekomunikasi elektronik yang mempunyai kemampuan dasar yang sama dengan telepon tetap kabel, namun dapat dibawa ke mana-mana (portable, mobile) dan tidak perlu disambungkan dengan jaringan telekomunikasi kabel, Selain berfungsi sebagai telepon, telepon seluler modern biasanya mendukung layanan tambahan seperti Short Messages Services (SMS), Multimedia Messages Service (MMS), e-mail dan akses Internet, aplikasi bisnis dan permainan, serta fotografi, Saat ini, Indonesia mempunyai dua sistem jaringan telepon bergerak seluler yaitu Global System for Mobile Telecommunications (GSM) dan CDMA,
18. *Cellular mobile phone is an electronic telecommunication device which has the same basic capabilities with fixed cables, but can be taken anywhere (portable, mobile) and does not need to be connected to the wired telecommunications networks, In addition to functioning as a telephone, modern mobile phone typically supports additional services such as Short Messages Services (SMS), Multimedia Messages Service (MMS), e-mail and access to the Internet, business applications and games, as well as photography, Currently, Indonesia has two cellular mobile telephone network system that are GSM (Global System for Mobile Telecommunications) and Code Division Multiple Access (CDMA),*
19. **Internet** adalah sebuah jaringan komputer publik di seluruh dunia, Internet menyediakan akses ke sejumlah layanan komunikasi termasuk World Wide Web dan membawa email, berita, hiburan dan file data,
19. *The internet is a worldwide public computer network, It provides access to a number of communication services including the World Wide Web and carries e-mail, news, entertainment and data files,*
20. **Penyiaran Radio** mencakup penyiaran sinyal suara melalui studio penyiaran radio dan fasilitas
20. *Radio broadcasting includes voice signals broadcasting through radio broadcasting studios and facilities*

untuk transmisi program yang berhubungan dengan masyarakat, termasuk mengumpulkan dan menyalurkan program melalui kabel atau satelit, internet (stasiun radio internet), termasuk penyiaran data yang terintegrasikan dengan penyiaran radio,

for the programs transmission related to community, including collecting and distributing programs via cable or satellite, internet (internet radio station), including integrated data broadcasting with radio broadcasting,

21. Penyiaran dan pemrograman televisi mencakup pembuatan program saluran televisi lengkap dari komponen program yang dibeli (seperti film, dokumenter, dan lain-lain), komponen program yang dihasilkan sendiri (seperti berita lokal, laporan langsung) atau kombinasi keduanya, pemrograman dari saluran video atas dasar permintaan, dan penyiaran data yang diintegrasikan dengan siaran televisi, Program televisi lengkap dapat disiarkan sendiri atau melalui distribusi pihak ke tiga, seperti perusahaan kabel atau provider televisi satelit, Pemrograman dapat bersifat umum atau khusus (misalnya format terbatas seperti program berita, olah raga, pendidikan atau program yang ditujukan untuk anak muda), dapat dibuat dengan bebas tersedia untuk pemakai atau dapat hanya tersedia atas dasar langganan,

21. Broadcasting and television programming includes the manufacture of a complete television channel program from purchased program components (such as films, documentaries, etc.), own produced program components (such as local news, live reports) or a combination of both, the programming of the video channel on the basis of demand, and data broadcasting integrated with television broadcasting, Complete television program can broadcast their own or through a third party distribution, such as cable companies or satellite television providers, Programming can be general or specific (e.g, limited formats such as news programs, sports, education or programs aimed at young people), can be made freely available to users or can only available on a subscription

basis,

22. Penerbitan surat kabar, jurnal, dan buletin/Majalah mencakup usaha penerbitan surat kabar dan surat kabar iklan, jurnal, buletin, majalah umum dan teknis, komik termasuk penerbitan jadwal radio dan televisi, dan sebagainya,
22. *Newspapers, journals, and bulletin/magazine publishing include newspapers and newspaper advertisements, journals, bulletin, general and technical magazines, comic, including radio and television schedule publishing, and so on,*
23. Koran atau surat kabar adalah suatu penerbitan yang ringan dan mudah dibuang, biasanya dicetak pada kertas berbiaya rendah yang disebut kertas koran, yang berisi berita-berita terkini dalam berbagai topik, Topiknya bisa berupa even politik, kriminalitas, olahraga, tajuk rencana, dan cuaca, Jenis surat kabar umum biasanya diterbitkan setiap hari, kecuali pada hari-hari libur, Surat kabar sore juga umum di beberapa negara, Selain itu, juga terdapat surat kabar mingguan yang biasanya lebih kecil dan kurang prestisius dibandingkan dengan surat kabar harian dan isinya biasanya lebih bersifat hiburan,
23. *Newspaper is a lightweight publication but easily disposed of, usually printed on low-cost paper called newsprint, containing the latest news on various topics, Topics can include political events, crime, sports, editorials, and weather, Common types of newspapers are usually published daily, except on holidays, Afternoon newspapers are also common in some countries, In addition, there is also a weekly newspaper that is usually smaller and less prestigious than the daily newspaper and its contents are usually more entertainment,*
24. Tabloid adalah istilah suatu format surat kabar yang lebih kecil (597 mm × 375 mm) dari ukuran standar koran harian, Istilah ini biasanya
24. *Tabloid is a smaller term format of newspaper (597 mm × 375 mm) than a standard size daily newspaper, This term is usually*

dikaitkan dengan penerbitan surat kabar reguler non harian (bisa mingguan, dwimingguan, dll), yang terfokus pada hal-hal yang lebih “tidak serius”, terutama masalah selebritas, olah raga, kriminal, dll,

associated with the publishing of non-daily regular newspapers (can be weekly, biweekly, etc.), which focus on the things that are “not too serious”, especially the problem of celebrity, sports, crime, etc,

25. Jurnal adalah majalah yang khusus memuat artikel dalam suatu bidang ilmu tertentu,

25. Journal is a special magazine that publish an article in a particular field of science,

26. Buletin adalah publikasi organisasi yang mengangkat perkembangan suatu topik atau aspek tertentu dan diterbitkan/dipublikasikan secara teratur (berkala) dalam waktu yang relatif singkat (harian hingga bulanan), Buletin ditujukan kepada khalayak yang lebih sempit, yang berkaitan dengan bidang tertentu saja, Tulisan dalam buletin umumnya singkat dan padat (mirip berita), menggunakan bahasa yang formal, dan banyak istilah teknis berkaitan dengan bidang tersebut,

26. Bulletin is a publication of an organization that raised the development of a particular topic or aspect and issued/published regularly (periodically) in a relatively short time (daily to monthly), Bulletin is addressed to a narrower audience, which relates to a particular field, Posts in bulletin are generally short and concise (similar to news), using formal language and a lot of technical terms related to the field,

27. Majalah adalah penerbitan berkala yang berisi bermacam-macam artikel dalam subyek yang bervariasi, Majalah biasa diterbitkan mingguan, dwimingguan atau bulanan, Majalah biasanya memiliki artikel mengenai topik populer yang ditujukan kepada masyarakat umum dan ditulis

27. Magazine is a periodical publication containing a variety of articles on varied subjects, Regular magazine published weekly, biweekly or monthly, Magazines usually have articles on popular topics which are addressed to the general public and written in a style that is easily understood by many

dengan gaya bahasa yang mudah dimengerti oleh banyak orang,

people,

28. Oplah adalah jumlah barang yang tercetak dalam satuan eksemplar,

28. *The circulation is the number of items printed in units of copies,*

29. Bioskop adalah pertunjukkan yang diperlihatkan dengan gambar (film) yang disorot sehingga dapat bergerak, Bioskop juga diartikan sebagai tempat untuk menonton pertunjukkan film dengan menggunakan layar lebar, dimana gambar film diproyeksikan ke layar menggunakan proyektor,

29. *Cinema is a show that is shown with the image (film) highlighted so it can move, Cinema also be interpreted as a place to watch the shows using a wide screen movies, where the film images projected onto a screen using a projector,*

URAIAN

DESCRIPTON

9,1 Perhubungan Darat

Jalan merupakan prasarana pengangkutan darat yang penting untuk memperlancar kegiatan perekonomian, Dengan semakin meningkatnya pembangunan maka akan meningkat juga kebutuhan jalan, yang berguna untuk memudahkan mobilitas penduduk dan memperlancar lalu lintas barang dari satu daerah ke daerah lain,

Adanya akses jalan akan mempercepat pemerataan pembangunan dan meningkatkan aktifitas ekonomi, Panjang jalan di seluruh wilayah Kabupaten Tanah Bumbu pada tahun 2017 adalah 1 811,82 km dengan rincian: 225,70 km merupakan jalan negara, 1 586,12 km adalah jalan kabupaten.

Keadaan pada tahun 2017, jalan yang aspal sepanjang 741,666 km; jalan kerikil sepanjang 696,934 km, jalan tanah sepanjang 326,350 km, dan jalan lainnya 46,880 km. Dari keseluruhan panjang jalan di Kabupaten Tanah

9.1 Land Transportation

Road is an important land transportation infrastructure to streamline activitiy of the economy. With ever increasing development it will be increased also roads needs, that are useful to facilitate the mobility of the population and to smoothen the traffic of goods from one area to another area.

Access of road will accelerate equitable development and increase economic activity. All road around the area of Tanah Bumbu Regency in 2014 is 1.031,2 km with details: 129.,4 km is State Road, 99.8 km is a Provincial road and 784 km is Regency road.

In 201, asphalted road 237,595 km; gravel road along 445,721 km and 96,440 km land road. along the entire length of the street in Tanah Bumbu Regency, 352,220 km good conditioned existence; 176,340 km medium, 229,591

Bumbu, 532,596 km berkondisi baik; 266,44 km berkondisi sedang, 944,164 km berkondisi rusak dan 68,63 km berkondisi rusak berat, Jika dipersentasekan maka jalan rusak dan rusak berat yang melintasi Kabupaten Tanah Bumbu adalah sebesar 55,90 persen.

km is damage, and 52,849 km In 2017, asphalted road 741.666 km; gravel road along 445,721 km and 326.350 km land road. along the entire length of the street in Tanah Bumbu Regency, 532.596 km good conditioned existence; 266.44 km medium, 944.164 km is damage, and 68.63 km of conditioned existence were heavy damaged. In percentage of damaged and haeavy damaged road which crosses the Tanah Bumbu Regency is amounting to 55,90 per cent.

Dengan melihat keadaan seperti ini, sudah selayaknya di masa mendatang pembenahan di bidang infrastruktur jalan menjadi prioritas, Diharapkan dengan baiknya jalan akan memperlancar aktifitas perekonomian baik hubungan Banjarmasin sebagai pusat perekonomian Propinsi Kalimantan Selatan dengan Batulicin, maupun antara Batulicin sebagai pusat perekonomian Kabupaten Tanah Bumbu dengan kecamatan lainnya,

By looking at the circumstances such as these, it's befitting a future improvements in the field of road infrastructure a priority. With good roads would be expected to accelerate economic activities both as a center of economic relations Banjarmasin in South Kalimantan Regency, as well as between the Batulicin Batulicin as central to the economy of Tanah Bumbu Regency with other sub

Jika jalan dipisahkan oleh sungai atau aliran air lainnya maka untuk menghubungkan jalan tersebut diperlukan jembatan, Pulau Kalimantan dikenal dengan banyaknya sungai, sehingga tidak heran, Kabupaten Tanah Bumbu memiliki banyak jembatan, yang mencapai 725 buah, Dari jumlah itu, ada sebanyak 275 jembatan dengan konstruksi beton, 8 jembatan besi, 490 jembatan kayu serta 5 jembatan selain ketiga jenis tersebut, Jumlah jembatan terbanyak terpasang di Kecamatan Satui dengan jumlah 170 buah jembatan, Sebaliknya kecamatan Batulicin hanya memiliki 19 buah jembatan,

9,2 Perhubungan Laut

Pelabuhan adalah pintu gerbang keluar – masuknya kapal, baik yang mengangkut penumpang orang maupun barang ke suatu wilayah tujuan, Di Kabupaten Tanah Bumbu terdapat banyak jenis dan jumlah pelabuhan, di antaranya pelabuhan samudera, penyeberangan *ferry*, *speed boat*, pendaratan dan pelelangan ikan, serta pelabuhan khusus batu bara,

If the road is separated by rivers or other waterways then to connect the road is required bridge. The island of Borneo is known for its many rivers, so it is not surprising in Tanah Bumbu Regency that there are many bridges, reaching 725 pieces. Of that number, there are 471 bridges with concrete construction, 40 iron bridges, 213 wooden bridges and 1 bridge other than the three types. The highest number of bridges is installed in Satui Subdistrict with 155 bridges. Instead Angsana Subdistrict has only 6 bridges.

9.2 Sea Transportation

Harbour is gateway ships to go in and out a region. The ships carried out passenger and container. Tanah Bumbu Regency has many harbours, i.e. ocean harbour, ferry defection port, fishery port and specialized coal port. Ocean harbour is managed by Office of Port Administration Kotabaru. They are 4 Port, i.e. Batulicin Port, Sebuku Port, Pagatan Port and Sei Danau Satui Port.

Khusus untuk pelabuhan samudera yang berada di bawah wilayah kerja Kantor Administrasi Pelabuhan Kotabaru terdapat Pelabuhan Batulicin, Pelabuhan Pagatan, Sebuku dan Pelabuhan Sei Danau Satui,

Selama tahun 2017, tercatat jumlah kapal masuk ke Pelabuhan Batulicin sebanyak 2 835 buah dengan barang yang dibongkar seberat 3 393 251 Ton, dan barang yang dimuat seberat 78 884 925 Ton, sedangkan jumlah kapal masuk ke pelabuhan Pagatan sebanyak 26 buah dengan barang yang dibongkar seberat 394 809,85 Ton. Di Pelabuhan Sei Danau Satui selama 2017 terdapat aktifitas bongkar barang dengan volume mencapai 1 904 931 Ton dan muat barang 4 051 361 Ton.

Di Kecamatan Batulicin terdapat pula aktifitas penyeberangan dengan menggunakan kapal motor *Ferry* Batulicin – Tanjung Serdang (Kabupaten Kotabaru),

In 2017, it's registered 2,835 ships went into Batulicin Port with activities by loading and unloading each 3,393,251 Tons and 78,884,925 Tons. While, there were 26 ships went into Pagatan port with activities by loading and unloading each 394,809.85 Tons and 26 Tons. At Sei Danau Satui Port during 2017, it's loaded 1,904,931 Tons and loaded 4,051,361 Tons.

Batulicin Subdistrict has a ferry defection port for route Batulicin – Tanjung Serdang (Kotabaru Regency) vice versa.

9.3 Perhubungan Udara

Bandar udara (Bandara) Batulicin merupakan satu – satunya bandar udara yang melakukan aktifitas penerbangan sipil dan komersil di Kabupaten Tanah Bumbu, Armada pesawat yang digunakan adalah pesawat komersil milik maskapai yang Jhonlin Airways Transport (JAT) yang melayani rute perjalanan Batulicin – Banjarmasin pp, yang beroperasi secara resmi November 2011. Sebelumnya sudah ada pesawat carteran. Sejak tahun 2017, mulai masuk perusahaan penerbangan swasta yaitu Wings Air, kemudian disusul oleh NAM Air yang mulai masuk di awal Tahun 2018. Pada tahun 2017, aktifitas penerbangan paling padat pada bulan April dengan frekuensi pesawat mendarat 143 kali dan berangkat 146 kali.

9.4 Komunikasi

Pos

Pengiriman paket pos dan surat melalui jasa pengiriman PT, Pos Indonesia di Kabupaten Tanah Bumbu dilayani oleh 7 (empat) Kantor Pos yakni Kantor Pos Batulicin, Pagatan, Sebamban,

9.3 Air Transportation

Batulicin airport is the only airport that performs commercial and civil aviation activities in Tanah Bumbu Regency. The fleet of aircraft used is Jhonlin Airways Transport (JAT) commercial aircraft serving Batulicin - Banjarmasin pp, which operating officially in November 2011. Previously there were chartered aircraft. Since 2017, the private airline company, Wings Air, was followed by NAM Air which started in early 2018. In 2017, the most crowded flight activity in April with the frequency of aircraft landed 143 times and departed 146 times.

9.4 Communication

Post

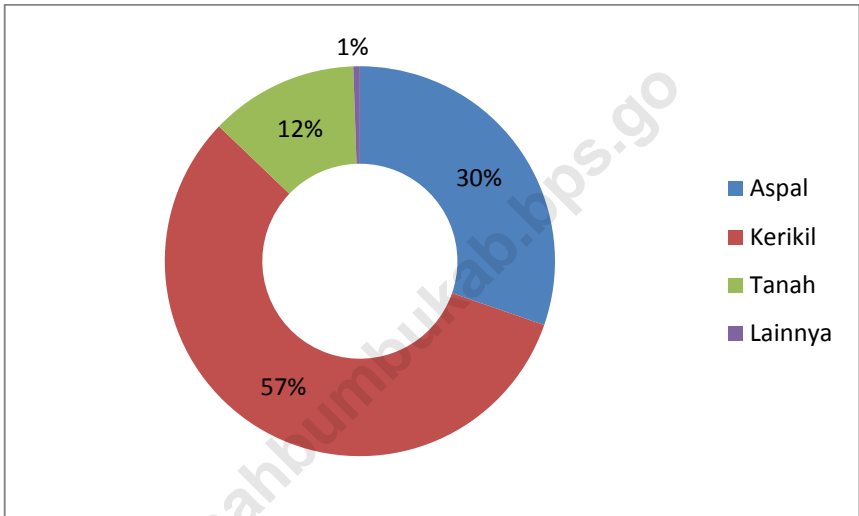
In Tanah Bumbu Regency, Post packages and mails sent served by PT. Pos Indonesia, at Batulicin Post Office, Pagatan, Sebamban, Mantewe, Angsana, LE Karang Bintang and Sungai

TRANSPORTASI DAN KOMUNIKASI

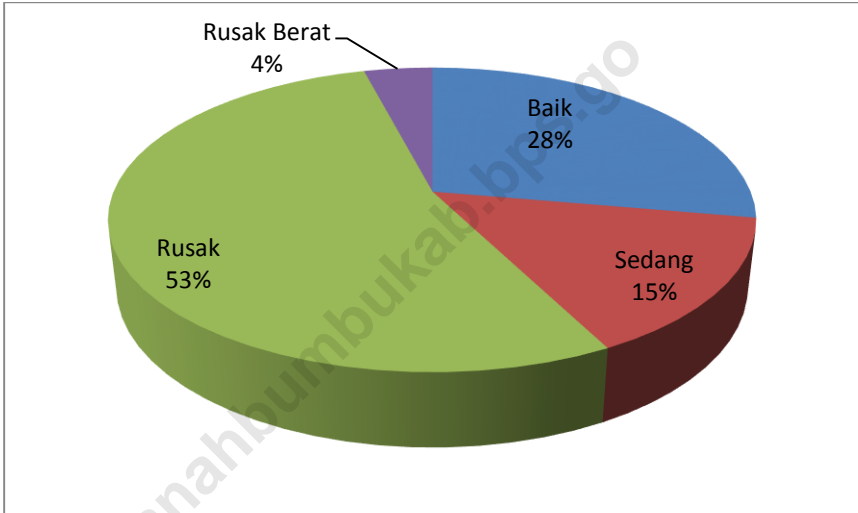
Mantewe, Angsana, LE Karang Bintang dan Sungai Danau. Pengiriman surat pada tahun 2017 tercatat sebanyak 21 884 pucuk surat kilat khusus dan 789 pucuk surat biasa, Selain itu terdapat 6 853 kg paket yang terkirim dan 33 818 paket yang diterima, terjual perangko senilai Rp 11 145 000 serta materai senilai Rp 5 186 100 000.

Danau Post Office. Mail delivery in 2017 was recorded as many as 21 884 special express mail and 789 pieces of regular mail. In addition there were 6 853 kg packages sent and 33 818 packages received, sold stamps worth IDR 11,005,000 and stamps worth IDR 5,186,100,000.

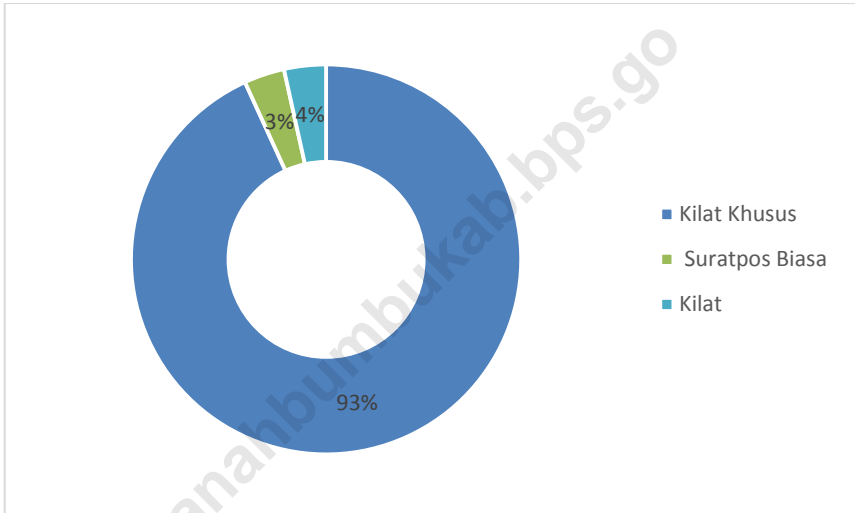
Gambar 14 Panjang Jalan Kabupaten Menurut Jenis Permukaannya di Kabupaten Tanah Bumbu, 2017
Length of Roads by Surface in Tanah Bumbu Regency, 2017



Gambar 15 Panjang Jalan Kabupaten menurut Kondisi Jalan di Kabupaten Tanah Bumbu, 2017
Picture **Length of Regency Road by Condition of Road in Tanah Bumbu Regency, 2017**



Gambar 16 Persentase Surat yang Dikirim di Kabupaten Tanah Bumbu, 2017
Picture Percentage of Sent Mail in Tanah Bumbu Regency, 2017



9.1 PERHUBUNGAN DARAT/*LAND TRANSPORTATION*

Tabel 9.1.1 Panjang Jalan Menurut Jenis Permukaan dan Pemerintahan yang Berwenang Mengelolanya di Kabupaten Tanah Bumbu (m), 2017
Length of Roads by Surface and Level of Government Authority in Tanah Bumbu Regency(m), 2017

Aspek yang diamati / <i>Aspect</i>	Jalan Negara / <i>State Road</i>	Jalan Propinsi / <i>Regency Road</i>	Jalan Kabupaten / <i>Regency Road</i>	Jumlah / <i>Total</i>
(1)	(2)	(3)	(4)	(5)
1. Jenis Permukaan / <i>Type of Surface</i>				
a. Aspal / <i>Asphalted</i>	225 700	-	515 966	741 666
b. Kerikil / <i>Gravel</i>	-	-	696 934	696 934
c. Tanah / <i>Land</i>	-	-	326 350	326 350
d. Lainnya	-	-	46 880	46 880
Jumlah 1	225 700	-	1 586 120	1 811 820
2. Kondisi Jalan / <i>Condition</i>				
a. Baik / <i>Good</i>	145 200	-	387 396	532 596
b. Sedang / <i>Rather Good</i>	80 500	-	185 940	266 440
c. Rusak / <i>Damage</i>	-	-	944 164	944 164
d. Rusak Berat / <i>Heavy Damage</i>	-	-	68 630	68 630
Jumlah 2	225 700	-	1 586 120	1 811 820

Sumber/Source : Dinas Pekerjaan Umum dan Tata Ruang Kabupaten Tanah Bumbu/*Public Work Service of Tanah Bumbu Regency*

TRANSPORTATION AND COMMUNICATION

Table 9.1.2 Panjang Jalan Kabupaten Menurut Jenis Permukaan Setiap Kecamatan di Kabupaten Tanah Bumbu, 2017
Road Length by Surface Every Subdistricin Tanah Bumbu Regency, 2017

Kecamatan Subdistrict	Aspal / Asphalted	Kerikil / Gravel	Tanah / Land	Lainnya/ others	Jumlah / Total
(1)	(2)	(3)	(4)	(5)	(6)
1. Kusan Hilir	82 220	55 430	57 060	23 680	218 390
2. Sungai Loban	51 166	149 704	8 250	1 520	210 640
3. Satui	57 450	122 420	48 820	8 350	237 040
4. Angsana	31 190	89 170	8 410	-	128 770
5. Kusan Hulu	56 550	24 930	93 800	-	175 280
6. Kuranji	19 490	43 650	4 720	-	67 860
7. Batulicin	41 570	26 070	21 350	4 610	93 600
8. Simpang Empat	97 980	24 170	32 510	6 720	161 380
9. Karang Bintang	52 220	75 520	15 450	2 000	145 190
10. Mantewe	26 120	85 870	35 980	-	147 970
Tanah Bumbu	515 956	696 934	326 350	46 880	1 586 120
2 0 1 6	501 987	694 012	340 991	49 133	1 586 124
2 0 1 5	237 595	445 721	96 440	4 245	784 000
2 0 1 3	193 583	402 187	92 528	4 495	692 793
2 0 1 2	140 627	445 482	103 323	2 845	692 793
2 0 1 1	57 620	283 065	438 570	5 175	784 430

Sumber/Source : Dinas Pekerjaan Umum dan Tata Ruang Kabupaten Tanah Bumbu/Public Work Service of Tanah Bumbu Regency

Tabel 9.1.3 Panjang Jalan Kabupaten Menurut Jenis Keadaan Setiap Kecamatan di Kabupaten Tanah Bumbu, 2017
Length of Regency Road by Condition of Road Every Subdistric in Tanah Bumbu Regency, 2017

Kecamatan Subdistrict	Baik / Good	Sedang / Rather Good	Rusak / Damage	Rusak Berat / Heavy Damage	Jumlah / Total
(1)	(2)	(3)	(4)	(5)	(6)
1. Kusan Hilir	68 780	27 110	122 500	0	218 390
2. Sungai Loban	28 796	33 980	142 334	5 530	210 640
3. Satui	19 830	45 050	171 500	660	237 040
4. Angsana	32 930	4 020	91 820	0	128 770
5. Kusan Hulu	45 770	9 950	97 430	22 130	175 280
6. Kuranji	18 140	1 350	42 590	5 780	67 860
7. Batulicin	32 110	10 660	50 830	0	93 600
8. Simpang Empat	86 250	18 440	56 690	0	161 380
9. Karang Bintang	27 560	25 600	87 500	4 530	145 190
10. Mantewe	27 220	9 780	80 970	30 000	147 970
Tanah Bumbu	387 386	185 940	944 164	68 630	1 586 120
2 0 1 6	357 495	185 232	969 461	73 936	1 586 124
2 0 1 5	325,220	176,340	229,591	52,849	784,000
2 0 1 3	190,431	226,863	224,985	50,514	692,793
2 0 1 2	118,147	255,773	268,359	50,514	692,793
2 0 1 1	245,683	96,877	358,563	83,306	784,430

Sumber/Source : Dinas Pekerjaan Umum dan Tata Ruang Kabupaten Tanah Bumbu/Public Work Service of Tanah Bumbu Regency

Tabel 9.1.4 Panjang Jalan Propinsi Menurut Jenis Keadaan Setiap Kecamatan di Kabupaten Tanah Bumbu, 2017
Length of Province Road by Condition of Road Every Subdistrict in Tanah Bumbu Regency, 2017

Kecamatan Subdistrict	Baik / Good	Sedang / Rather Good	Rusak / Damage	Rusak Berat / Heavy Damage	Jumlah / Total
(1)	(2)	(3)	(4)	(5)	(6)
1. Kusan Hilir	-	-	-	-	-
2. Sungai Loban	-	-	-	-	-
3. Satui	-	-	-	-	-
4. Angsana	-	-	-	-	-
5. Kusan Hulu	-	-	-	-	-
6. Kuranji	-	-	-	-	-
7. Batulicin	-	-	-	-	-
8. Simpang Empat	-	-	-	-	-
9. Karang Bintang	-	-	-	-	-
10. Mantewe	-	-	-	-	-
Tanah Bumbu	-	-	-	-	-
2016	-	-	-	-	-
2015	10,500	89,300	-	-	99,800
2013	10,500	89,300	-	-	99,800
2012	10,500	89,300	-	-	99,800
2011	40,850	8,850	39,300	29,800	118,800

Sumber/Source : Dinas Pekerjaan Umum dan Tata Ruang Kabupaten Tanah Bumbu/Public Work Service of Tanah Bumbu Regency

Tabel 9.1.5 Panjang Jalan Menurut Status Jalan Setiap Kecamatan di Kabupaten Tanah Bumbu, 2017
Table
Road Length by Status of Road by Subdistrict in Tanah Bumbu Regency, 2017

Kecamatan Subdistrict	Jalan Negara / State Road	Jalan Propinsi / Regency Road	Jalan Kabupaten / Regency Road	Jumlah / Total
(1)	(2)	(3)	(4)	(5)
1. Kusan Hilir	25 129	-	218 390	243 519
2. Sungai Loban	24 679	-	210 640	235 319
3. Satui	27 256	-	237 040	264 296
4. Angsana	16 427	-	128 770	145 197
5. Kusan Hulu	-	-	175 280	175 280
6. Kuranji	-	-	67 860	67 860
7. Batulicin	9 391	-	93 600	102 991
8. Simpang Empat	37 351	-	161 380	198 731
9. Karang Bintang	11 072	-	145 190	156 262
10. Mantewe	74 395	-	147 970	222 365
		-		
Tanah Bumbu	225 700	-	1 586 120	1 811 820
2016	225 700	-	1 586 124	1 811 824
2015	129 400	99 800	784,000	1 013 200
2013	129 400	99 800	692 793	921 993
2012	129 400	99 800	692 793	921 993
2011	129 400	99 800	784 430	1 013 630

Sumber/Source : Dinas Pekerjaan Umum dan Tata Ruang Kabupaten Tanah Bumbu/Public Work Service of Tanah Bumbu Regency

Tabel 9.1.6 Panjang Jalan Menurut Status Jalan Setiap Kecamatan di Kabupaten Tanah Bumbu , 2017
Table Road Length by Status of Road by Subdistrict in Tanah Bumbu Regency , 2017

Kecamatan Subdistrict	Beton / Concrete	Besi / Iron	Kayu / Wooden	Lain –lain / Others
(1)	(2)	(3)	(4)	(5)
1. Kusan Hilir	40	2	24	-
2. Sungai Loban	109	5	34	-
3. Satui	79	3	73	-
4. Angsana	3	-	3	-
5. Kusan Hulu	12	2	8	-
6. Kuranji	27	5	15	-
7. Batulicin	17	3	-	-
8. Simpang Empat	52	5	8	1
9. Karang Bintang	66	4	31	-
10. Mantewe	66	11	17	-
Tanah Bumbu	471	40	213	1
2016	471	40	213	1
2015	275	8	490	5
2013	275	5	490	5
2012	275	5	490	5
2011	73	11	227	311

Sumber/Source : Dinas Pekerjaan Umum dan Tata Ruang Kabupaten Tanah Bumbu/Public Work Service of Tanah Bumbu Regency

Tabel 9.1.7 Panjang dan Luas Area Irigasi di Kecamatan Kusan Hilir, 2017
Table Length of River and Area of Irrigation at Kusan Hilir Subdistrict, 2017

Daerah Irigasi / Area of Irrigation	Panjang / Length (m)		Luas Area Irigasi / Area (Ha)		Nama Sungai / Name of River
	Sungai	Saluran	Non fungsional	Fungsional	
(1)	(2)	(3)	(4)	(5)	(6)
- DR Rantau Panjang Hulu	5 085,4	4 975	250	175	Sei. Antasan
- DR Tabat Rantau Panjang Hilir	4 448,3	2 085	300	150	Sei. Bantaian
- DI Baru Gelang	2 668,7	7 500	600	400	Sei. Batung
- DR Beringin	4 329,9	5 000	500	400	Sei. Beringin
- DI Api-api	712,8	19 836	625	495	Sei. Kampung Baru
- DI Salimuran	38 293,7	27 685	900	540	Sei. Kusan
- DR Pakatelu	3 495,3	3 312	486	376	Sei. Lurus
- DI Sepunggur	2 664,6	4 538	485	346	Sei. Matone
- DR Serdangan	4 065,3	13 960	600	350	Sei. Pahari
- DR Manurung	3 584,8	2 034	225	200	Sei. Pakatelu
- DR Saring Sei, Bubu	2 233,3	7 710	375	250	Sei. Salimuran
- DI Saring Sei Binjai	7 267,3	7 310	650	450	Sei. Sardangan
- DI Mudalang	1 946,1	3 985	325	250	Sei. Satiung
- DI Mekar Jaya		12 691	300	75	
- DI Batarang		28 451	300	200	
- DI Pintu H, Swidi		5 000	300	250	
- DR Pulau Tanjung		11 862	500	250	
- DR Karya Bakti		6 300	700	540	
- DR Satiung		6 756	975	750	
- DR Sei Lembu		7 085	400	303	

Sumber/Source: Dinas Pekerjaan Umum dan Tata Ruang Kabupaten Tanah Bumbu/Public Work Service of Tanah Bumbu Regency

Tabel 9.1.8 Panjang dan Luas Area Irigasi di Kecamatan Sungai Loban, 2017
Table Length of River and Area of Irrigation at Sungai Loban Subdistrict, 2017

Daerah Irigasi / Area of Irrigation	Panjang / Length (m)		Luas Area Irigasi / Area (Ha)		Nama Sungai / Name of River
	Sungai	Saluran	Non fungsional	Fungsio nal	
(1)	(2)	(3)	(4)	(5)	(6)
- DI Sei. Loban	2 053,0	10 500	135	75	Sei. Bakihun
	3 789,4				Sei. Banyu Hidup
	470,4				Sei. Batu
	2 592,5				Sei. Betung
	1 794,0				Sei. Dualaut
	997,8				Sei. Duapumpang
	3 929,5				Sei. Durian
	2 041,1				Sei. Godang
	966,0				Sei. KandangHaur
	3 219,2				Sei. Karuh
	3 099,9				Sei. Kasau
	2 246,1				Sei. Kumpah
	1 647,7				Sei. Langgawan
	3 185,7				Sei. Loban
	2 120,0				Sei. Pandan Besar
	1 928,7				Sei. Panyulingan
	1 335,0				Sei. Penyulingan
	2 423,4				Sei. Penyulingan Kecil
	1 203,0				Sei. Sebamban
JUMLAH	41 042,4	10 500	135	75	

Sumber/Source : Dinas Pekerjaan Umum dan Tata Ruang Kabupaten Tanah Bumbu/Public Work Service of Tanah Bumbu Regency

Tabel 9.1.9 Panjang dan Luas Area Irigasi di Kecamatan Satui, 2017
Table Length of River and Area of Irrigation at Satui Subdistrict, 2017

Daerah Irigasi / Area of Irrigation	Panjang / Length (m)		Luas Area Irigasi / Area (Ha)	
	Sungai	Saluran	Non fungsional	Fungsional
(1)	(2)	(3)	(4)	(5)
- DI Satui Barat	14 200,6	6 160	800	25
- DI Tegal Sari	3 698,1	7 000	500	80
- DI Sei Danau	2 335,4	8 000	250	80
- DI Sinar Bulan	6 171,1	6 700	150	50
- DI Satui Timur	12 531,2	20 152	960	90
- DI Makmur Mulia	157 688,5	9 250	250	15
JUMLAH	23 187,6	57 262	2 910	340

Sumber/Source : Dinas Pekerjaan Umum dan Tata Ruang Kabupaten Tanah Bumbu/Public Work Service of Tanah Bumbu Regency

Tabel 9.1.10 Panjang dan Luas Area Irigasi di Kecamatan Angsana, 2017
Table Length of River and Area of Irrigation at Angsana Subdistrict, 2017

Daerah Irigasi / Area of Irrigation	Panjang / Length (m)		Luas Area Irigasi / Area (Ha)		Nama Sungai / Name of River
	Sungai	Saluran	Non fungsional	Fungsional	
(1)	(2)	(3)	(4)	(5)	(6)
- DI Sumber Baru	3 935,1	5 676	500	300	S, Angsana
	6 469,5				S, Bunati
	1 648,7				S, Bunati Kecil
	939,5				S, Nibung
JUMLAH	12 992,800	5 676	500	300	

Sumber/Source : Dinas Pekerjaan Umum dan Tata Ruang Kabupaten Tanah Bumbu/Public Work Service of Tanah Bumbu Regency

Tabel 9.1.11 Panjang dan Luas Area Irigasi di Kecamatan Kusan Hulu, 2017
Table Length of River and Area of Irrigation at Kusan Hulu Subdistrict, 2017

Daerah Irigasi / Area of Irrigation	Panjang / Length (m)		Luas Area Irigasi / Area (Ha)	
	Sungai	Saluran	Non fungsional	Fungsional
(1)	(2)	(3)	(4)	(5)
- DR Tanggul Lasung	1 274,9	26 700	960	335
- DI Bakarangan	2 801,5	12 396	500	250
- DI Tibarau Panjang	2 386,1	4 648	300	150
- DR Guntung	1 703,5	12 830	500	100
- DI Wonorejo	3 571,1	7 766	650	175
- DR Teluk Kepayang	2 449,6	3 640	250	75
- DI Tapus	4 306,6	8 400	300	50
- DI Pacakan	2 112,0	10 907	307	150
- DI Darasan Binjai	3 386,9	2 628	350	100
- DI Hati'if	4 532,0	8 250	500	100
- DI Karang Mulya	1 172,1	7 000	250	150
- DI Harapan Jaya-Sbb6	5 669,5	10 078	450	200
- DR Anjir Baru	4 030,1	6 000	650	200
- DR Binawara	2 037,3	4 500	400	200
- DR Manuntung	4 886,6	4 117	500	125
- DR Sei Rukam	198 419,9	5 000	400	100
JUMLAH	244 739,7	134 860	7 267	2 460

Sumber/Source : Dinas Pekerjaan Umum dan Tata Ruang Kabupaten Tanah Bumbu/Public Work Service of Tanah Bumbu Regency

Tabel 9.1.12 Panjang dan Luas Area Irigasi di Kecamatan Kuranji, 2017
Table Length of River and Area of Irrigation at Kuranji Subdistrict, 2017

Daerah Irigasi / Area of Irrigation	Panjang / Length (m)		Luas Area Irigasi / Area (Ha)		Nama Sungai / Name of River
	Sungai	Saluran	Nonfungsi onal	Fungsional	
(1)	(2)	(3)	(4)	(5)	(6)
- DI Ringkit	1 114,2	3 000	150	150	S, Bakarangan kanan
- DI Giri Mulya-Sbb6	1 636,0	9 907	495	250	S, Kusi
JUMLAH	2 750,2	12 907	645	380	

Sumber/Source : Dinas Pekerjaan Umum dan Tata Ruang Kabupaten Tanah Bumbu/Public Work Service of Tanah Bumbu Regency

Tabel 9.1.13 Panjang dan Luas Area Irigasi di Kecamatan Batulicin, 2017
Table Length of River and Area of Irrigation at Batulicin Subdistrict, 2017

Daerah Irigasi / Area of Irrigation	Panjang / Length (m)		Luas Area Irigasi / Area (Ha)		Nama Sungai / Name of River
	Sungai	Saluran	Non fungsional	Fungsional	
(1)	(2)	(3)	(4)	(5)	(6)
- DI Segumbang	4 088,5	13 525	900	277	S. Mati
- DI Kusambi	9 779,3	11 150	500	160	S. Segumbang
- DI Pondok Buton	4 432,5	10 400	300	250	S. Sepungur
- DI Kersik Putih	11 882,5	8 000	500	335	S. Tanah Merah
- DI Polewali	-	18 635	400	173	
- DR Kuranji Suka Maju	-	2 210	250	115	
- DR Kuranji-Kodeco	-	1 940	300	100	
JUMLAH	30 182,800	65 860	3,150	1 410	

Sumber/Source : Dinas Pekerjaan Umum dan Tata Ruang Kabupaten Tanah Bumbu/Public Work Service of Tanah Bumbu Regency

Tabel 9.1.14 Panjang dan Luas Area Irigasi di Kecamatan Karang Bintang, 2017
Table Length of River and Area of Irrigation at Karang Bintang Subdistrict, 2017

Daerah Irigasi / Area of Irrigation	Panjang / Length (m)		Luas Area Irigasi / Area (Ha)		Nama Sungai / Name of River
	Sungai	Saluran	Non fungsi- onal	Fungsional	
(1)	(2)	(3)	(4)	(5)	(6)
- DI Karang Bintang	3 841,5	33 724	500	150	S. Merah
	4 001,9				S. Amparan Jambu
	1 790,5				S. Batu Bahalang
	505,2				S. Batulicin
	8 533,0				S. Bening
	1 471,6				S. Kosambi
JUMLAH	20 143,7	33 724	500	150	

Sumber/Source : Dinas Pekerjaan Umum dan Tata Ruang Kabupaten Tanah Bumbu/Public Work Service of Tanah Bumbu Regency

Tabel 9.1.15 Panjang dan Luas Area Irigasi di Kecamatan Simpang Empat, 2017
Table Length of River and Area of Irrigation at Simpang Empat Subdistrict, 2017

Daerah Irigasi / Area of Irrigation	Panjang / Length (m)		Luas Area Irigasi / Area (Ha)		Nama Sungai / Name of River
	Sungai	Saluran	Non fungsional	Fungsi onal	
(1)	(2)	(3)	(4)	(5)	(6)
- D. R. Sari Gadung	5 110,9	6 189	200	100	S. Buluh
- D. R. Karang Jawa	9 249,4	3 000	150	50	S. Dua
	3 186,8				S. Hanau
	3 385,0				S. Kecil
	3 839,7				S. Samariti
	5 052,9				S. Setangga
	200,0				S. Belanak
JUMLAH	30 024,7	9 189	350	150	

Sumber/Source : Dinas Pekerjaan Umum dan Tata Ruang Kabupaten Tanah Bumbu/Public Work Service of Tanah Bumbu Regency

Tabel 9.1.16 Jumlah Kendaraan yang Terdaftar Menurut Jenisnya di Kabupaten Tanah Bumbu, 2013-2017
Table Number of Registered Vehicle by Its Type in Tanah Bumbu Regency, 2013-2017

Jenis Kendaraan / Type of Vehicle	2 0 1 3	2 0 1 4	2 0 1 5	2 0 1 6	2017
(1)	(2)	(3)	(4)	(5)	(6)
MOBIL PENUMPANG					
- Sedan	50	40	39	42	65
- Station Wagen / Minibus	2 996	3 921	4 482	5 010	6120
- Jeep	472	498	548	554	708
MOBIL BUS					
- Perpanjang STNK 5 thn	6 820	5 918	7 438	12 968	-
- Micro Bus / Bus bertingkat	44	34	29	30	42
- Lain – lain	-	-	-	-	-
MOBIL BARANG					
- Pick up	2 497	2 671	2 844	2 864	3275
- Dellver Van	-	-	-	-	-
- Truck / Tangki	2 056	1 901	1 672	1 624	1997
- Double Cabin	-	-	-	-	-
SEPEDA MOTOR					
- Sepeda motor solo	53 374	55 920	49 182	49 187	56712
- Spd Motor Kereta Samping / Roda 3	8	19	49	35	41
- Scooter	0	79	-	-	-
- Trail	-	-	-	-	-
KENDARAAN KHUSUS					
- Mobil Pemadam	-	9	9	-	-
- Ambulance / Mob, Jenazah	-	5	6	27	24
- Forklift/alat berat	810	463	342	113	54

Sumber/Source : SAMSAT Kabupaten Tanah Bumbu/SAMSAT of Tanah Bumbu Regency

Tabel 9.1.17 Jumlah Kendaraan yang terdaftar menurut Status Kepemilikan* di Kabupaten Tanah Bumbu, 2017
Number of Registered Vehicles by Satus of Belonging in Tanah Bumbu Regency, 2017

Jenis kendaraan / Type of Vehicles	Status Kepemilikan / Belonging			Jumlah / Total
	Pribadi / Private	Umum / Public	Pemerintah / State	
(1)	(2)	(3)	(4)	(5)
MOBIL PENUMPANG				
- Sedan	65	-	-	65
- Station Wagen/ Minibus	5995	125	-	6120
- Jeep	700	-	8	708
- Lain – lain	13	-	-	13
MOBIL BUS				
- Perpanjang STNK 5 thn	-	-	-	-
- Micro Bus / Bus bertingkat	40	2	-	42
- Lain - lain	-	-	-	-
MOBIL BARANG				
- Pick up	2972	303	-	3275
- Dellver Van	-	-	-	-
- Truck/Tangki	606	1391	-	1997
- Double Cabin	-	-	-	-
- Scooter	-	-	-	-
- Trail	-	-	-	-

Sumber/Source : SAMSAT Kabupaten Tanah Bumbu/SAMSAT of Tanah Bumbu Regency

Keterangan: * Diluar kepemilikan TNI-POLRI / Exception for Military Vehicles

Tabel 9.1.18 Jumlah Angkutan Kota dan Pedesaan Dirinci Menurut Trayek di Kabupaten Tanah Bumbu, 2017
The Number of Vehicle by Route between City and Village in Tanah Bumbu Regency, 2017

Trayek / Route		Jumlah Armada Angkutan / The Number of Vehicle (unit)	Jenis Kendaraan / Kind of Vehicle	Jenis Trayek / Kind of Route
(1)	(2)	(3)	(4)	
1	Kersik Putih – Sei. Kecil	117	Mikrolet	Angkutan Kota
2	Sarigadung – Sei. Kecil	40	Mikrolet	Angkutan Kota
3	Kersik Putih – Pagatan	58	Mikrolet	Angkutan Perdesaan
4	Batulicin – Lasung	6	Pick Up	Angkutan Perdesaan
5	Batulicin – Satui	9	Colt L300/Carry	Angkutan Perdesaan
6	Pagatan – Sel. Loban	9	Pick Up	Angkutan Perdesaan
7	Sarigadung – Karang Bintang	25	Pick Up	Angkutan Perdesaan
8	Sarigadung – Lokasi Trans Blok A-F	44	Pick Up	Angkutan Perdesaan
9	Sarigadung – Mantewe / 42	21	Pick Up	Angkutan Perdesaan
10	Sarigadung – Kepayang	13	Pick Up	Angkutan Perdesaan
11	Pagatan – Sei. Danau	44	Pick Up	Angkutan Perdesaan
12	Batulicin – Serongga	11	Pick Up	Angkutan Perbatasan
13	Batulicin – Cantung	52	Pick Up	Angkutan Perbatasan
14	Batulicin – Tarjun	1	Pick Up	Angkutan Perbatasan
15	Batulicin – Geronggang	7	Colt L300	Angkutan Perbatasan
16	Batulicin – Hampang	28	Colt L300	Angkutan Perbatasan
17	Batulicin – Sei Durian	4	Colt L300	Angkutan Perbatasan
18	Batulicin - Pantai	1	Colt L300	Angkutan Perbatasan
Jumlah/Total		490		

Sumber/ Source: Dinas Perhubungan Komunikasi dan Informatika Kab. Tanah Bumbu/Transportation Information and Communication Service of Tanah Bumbu

Tabel 9.1.19 Jumlah Angkutan Antar Kota/Kabupaten di Kabupaten Tanah Bumbu, 2017
The Number of Vehicle by Route between Municipality/Regency and Village in Tanah Bumbu Regency, 2017

Trayek / Route	Jumlah Armada Angkutan / The Number of Vehicle (unit)	Jenis Kendaraan / Kind of Vehicle	Jenis Trayek / Kind of Route
(1)	(2)	(3)	(4)
1 Banjarmasin – Batulicin – Grogot	4	Bus	Bati-Bati, Asam- Asam, Kintap, Satui, Angsana, Sei, Loban, Pagatan, Batulicin, Serongga, Cantung, Hampang, Pamukan Hulu
2 Batulicin – Grogot	4	Colt L300	Pamukan Hulu, Hampang, Serongga, Cantiung
3 Batulicin – Banjarmasin	115	Colt L300	Pagatan, Sei Loban, Angsana, SATui
4 Batulicin – Kandangan	10	Colt L300	Mantewe- Blok A
Jumlah/ Total	133		

Sumber/ Source: Dinas Perhubungan Komunikasi dan Informatika Kab, Tanah Bumbu/Transportation Information and Communication Service of Tanah Bumbu

9.2 PERHUBUNGAN LAUT/SEA TRANSPORTATION

Tabel 9.2.1 Jumlah Kapal Masuk dan Bongkar Muat Barang di Pelabuhan Batulicin menurut Jenis Pelayaran, 2017
Number of Incoming Ship and Loading – Unloading Cargo at Batulicin Port by Type of Navigation, 2017

Jenis Pelayaran / Type of Navigation	Kapal Masuk / Incoming Ship		Bongkar Barang / Unloading (Ton)	Muat Barang / Loading
	Unit	G R T		
(1)	(2)	(3)	(4)	(5)
Pelayaran Linear	258	856 813	-	-
Pelayaran Tremper	2 384	3 712 764	1 887 018	4 047 805
Pelayaran Perintis	135	157 821	-	-
Pelayaran Rakyat	58	9 863	17 913	3 556
Lainnya	-	-	-	-
Jumlah / Total	2 835	4 737 261	1 904 931	4 051 361
2 0 1 6	2 587	4 555 722	1 540 351	3 487 124
2 0 1 5	***	***	***	***
2 0 1 4	3 308	5 461 550	1 869 110	3 443 038
2 0 1 3*	5 211	9 207 627	1 602 196	11 804 567
2 0 1 2	5 351	9 400 654	1 590 829	11 347 204
2 0 1 1	5 261	8 529 318	1 240 455	10 516 134
2 0 1 0	4 668	7 481 961	1 175 345	8 565 096
2 0 0 9	3 996	6 107 934	961 200	6 327 675

Sumber/ Source : Kantor Pelabuhan Batulicin/Office of Batulicin Port

*Sampai Bulan November 2013

Tabel 9.2.2 Jumlah Kapal Masuk dan Bongkar Muat Barang di Pelabuhan Pagatan menurut Jenis Pelayaran, 2017
Number of Incoming Ship and Loading – Unloading Cargo at Pagatan Port by Type of Navigation, 2017

Jenis Pelayaran / Type of Navigation	Kapal Masuk / Incoming Ship		Bongkar Barang / Unloading	Muat Barang / Loading
	Unit	G T		
(1)	(2)	(3)	(4)	(5)
Januari / January	1	47	-	-
Februari / February	1	148	66 355	-
Maret / March	6	2 310	10,85	100 000
April / April	2	308	-	-
Mei / May	-	-	-	-
Juni / June	2	198	-	-
Juli / July	4	551	58 962	-
Agustus / August	-	-	-	-
September / September	2	361	700	-
Oktober / October	4	488	153 062	-
November / November	3	371	115 000	40 000
Desember / December	1	320	720	-
Jumlah / Total	26	5 102	394 809,85	140 000
2016	31	2 729	463 829	202 000
2015	100	8 635	153 211	139 588
2014	138	20 047	3 053 973	-
2013	87	17 275	20 352	-
2012	102	38 149	16 960	358
2011	73	97 477	18 169	49
2010	429	489 365	15 121	200 959
2009	493	4 268 315	12 982	561 896

Sumber/ Source : Kantor Adpel Kotabaru, Wilayah Kerja Pagatan/Port Administration Office of Kotabaru, Region Pagatan

Tabel 9.2.3 Jumlah Kapal Masuk dan Bongkar Muat Barang di Pelabuhan Sei Danau Satui menurut Jenis Pelayaran, 2017
Table Number of Incoming Ship and Loading – Unloading Cargo at Sei Danau Satui Port by Type of Navigation, 2017

Jenis Pelayaran <i>Type of Navigation</i>	Kapal Masuk / <i>Incoming Ship</i>		Bongkar Barang / <i>Unloading</i>	Muat Barang / <i>Loading</i>
	Unit	G R T		
(1)	(2)	(3)	(4)	(5)
Pelayaran Linear	-	-	-	-
Pelayaran Tremper	14 770	44 851 398	*	*
Pelayaran Perintis	-	-	-	-
Pelayaran Rakyat	1	120	*	*
Lainnya	-	-	-	-
Jumlah / Total	31 113	44 851 518	3 393 251	78 884 925
2 0 1 6	17 130	42 757 039	57 717 681	74 556 243
2 0 1 5	3 792	22 698 777	52 434 429	33 890 201
2 0 1 4	3 755	25 416 276	8 109 259	31 438 711
2 0 1 3	4 301	57 873 918	1 362 898	33 278 362
2 0 1 2	5 402	33 711 762	879 264	48 101 154
2 0 1 1	5 604	22 778 508	1 128 750	35 249 217
2 0 1 0	5 115	19 950 854	***	***
2 0 0 9	5 743	14 482 547	22 3026	20 501 844

Sumber /Source: Kantor Pelabuhan Sei Danau Satui/Office of Sei Danau Satui Port

Tabel 9.2.4 Jumlah Kapal Masuk dan Bongkar Muat Barang di Pelabuhan Sebuku menurut Jenis Pelayaran, 2016
Number of Incoming Ship and Loading – Unloading Cargo at Sebuku Port by Type of Navigation, 2016

Jenis Pelayaran <i>Type of Navigation</i>	Kapal Masuk / <i>Incoming Ship</i>		Bongkar Barang / <i>Unloading</i>	Muat Barang / <i>Loading</i>
	Unit	G R T		
(1)	(2)	(3)	(4)	(5)
Pelayaran Linear	-	-	-	-
Pelayaran Tremper	3 946	10 061 146	3 941	10 143 223
Pelayaran Perintis	-	-	-	-
Pelayaran Rakyat	-	-	-	-
Lainnya				
Jumlah / Total	3 946	10 061 146	3 941	10 143 223
2 0 1 5	2 400	6 779 697	4 235	12 620 592
2 0 1 4	5 077	11 732 953	188 517	23 342 719
2 0 1 3	3 857	13 939 704	113 271	14 019 027
2 0 1 2	3 849	10 878 377	140 501	20 643 341
2 0 1 1	3 503	9 762 319	103 922	17 260 467
2 0 1 0	3 555	8 283 611	477 543	14 095 739
2 0 0 9	2 272	5 781 976	25 269	8 009 370

Sumber /Source: Kantor Pelabuhan Sebuku/Office of Sebuku Port

Tabel 9.2.5 Jumlah Kapal dan Muatan pada Pelabuhan Khusus, 2017
Table The Number of Ship and Loading in Special Port, 2017

Pelabuhan / Port	Jumlah Kapal / The Number of Ship	Jumlah Muatan / Content
(1)	(2)	(3)
1 Batulicin (Batubara)	-	1 204 264
2 Sungai Danau		
- Batubara	-	74 479 886 954
- CPO	-	349 239 894
- Dump Truck	-	-
- Alat Berat	-	788 545 000
- Biji Besi	-	-
3 PT Arutmin (Batubara)	-	-

Sumber/ Source: Dinas Perhubungan Komunikasi dan Informatika Kab Tanah Bumbu/Transportation Information and Communication Service of Tanah Bumbu

9.3 PERHUBUNGAN UDARA/AIR *TRANSPORTATION*

Tabel 9.3.1 Lalu Lintas Pesawat dan Jumlah Penumpang di Bandara Batulicin, 2017
Table *Number of Incoming Ship and Loading – Unloading Cargo at Batulicin Port by Type of Navigation, 2017*

Bulan / Month	Pesawat / Aircraft			Penumpang Passenger	
	Mendarat / Landing	Berangkat / Take off	Datang/ Landing	Berangkat / Take off	Jumlah
	(1)	(2)	(3)	(5)	
Januari / January	103	97	3 885	3 881	7 766
Februari / February	122	113	3 473	3 867	7 340
Maret / March	127	127	3 927	4 191	8 118
April / April	143	146	3 945	4 464	8 409
Mei / May	114	106	3 955	4 303	8 258
Juni / June	111	108	3 484	4 474	7 958
Juli / July	98	114	4 482	4 138	8 620
Agustus / August	102	100	3 607	3 785	7 392
September / September	89	94	3 622	3 942	7 564
Oktober / October	93	91	3 529	3 754	7 283
November / November	93	101	3 726	3 760	7 486
Desember / December	98	92	3 454	4 112	7 566
JUMLAH DI 2017	1 293	1 289	45 089	48 671	93 760
2016	864	864	10 710	11 304	22 014
2015	718	718	10 514	11 577	22 091
2014	758	758	***	***	29 817
2013	892	892	15 967	17 468	33 435

Sumber/ Source: Dinas Perhubungan Komunikasi dan Informatika Kab Tanah Bumbu/Transportation Information and Communication Service of Tanah Bumbu

9.4 KOMUNIKASI/COMMUNICATION

Tabel 9.4.1 Jumlah Kantor Pos Pembantu Menurut Kecamatan di Kabupaten Tanah Bumbu, 2014–2017
Number of Auxiliary Post Office by Subdistrict in Tanah Bumbu Regency, 2014–2017

Kecamatan Subdistrict	2014	2015	2016	2017
(1)	(2)	(3)	(4)	(5)
1 Kusan Hilir	1	1	1	1
2 Sungai Loban	1	1	1	1
3 Satui	1	1	1	1
4 Angsana	1	1	1	1
5 Kusan Hulu	-	-	-	-
6 Kuranji	-	-	-	-
7 Batulicin	1	1	1	1
8 Simpang Empat	-	-	-	-
9 Karang Bintang	1	1	1	1
10 Mantewe	1	1	1	1
Jumlah/Total	7	7	7	7

Sumber/Source : PT Pos Indonesia, Batulicin 72200 /Indonesian Post Company,Batulicin 72200

Tabel 9.4.2 Jumlah Surat yang Dikirim Menurut Kantor Pos di Kabupaten Tanah Bumbu, 2010–2017
Number of Sent Mail by Post Office in Tanah Bumbu Regency, 2010–2017

Kantor Pos / Post Office	Kilat Khusus / Special Express	Suratpos Biasa / Letter	Kilat
(1)	(2)	(3)	(4)
1. Batulicin 72200	16 984	456	206
2. Mantewe 72271B1	282	12	23
3. Pagatan 72273	817	26	75
4. Sebamban 72274	841	65	77
5. Sungai Danau 72275	1 859	164	266
6. Angsana 72276	922	24	144
7. LE Karang Bintang 7227D1	179	42	24
Jumlah / Total	21 884	789	815
2 0 1 6	20 754	770	815
2 0 1 5	165 211	86 981	1 982
2 0 1 4	29 392	2 868	1 982
2 0 1 3	28 095	5 300	-
2 0 1 2	28 095	5 300	-
2 0 1 1	10 551	1 577	-
2 0 1 0	-	-	-

Sumber/Source : PT Pos Indonesia, Batulicin 72200 /Indonesian Post Company,Batulicin 72200

Tabel 9.4.3 Jumlah Pengiriman dan Penerimaan Paket Pos di Kabupaten Tanah Bumbu, 2010–2017
Number of Sent and Received Package in Tanah Bumbu Regency, 2010–2017

Kantor Pos / Post Office	Kirim / Sent	Terima / Received
(1)	(2)	(3)
1. Batulicin 72200	2 606	19 321
2. Mantewe 72271B1	205	984
3. Pagatan 72273	633	3 154
4. Sebamban 72274	248	2 215
5. Sungai Danau 72275	1 754	5 632
6. Angsana 72276	1 211	2 410
7. LE Karang Bintang 72278D1	196	102
Jumlah / Total	6 853	33 818
2 0 1 6	5 204	31 264
2 0 1 5	154 174	27 776
2 0 1 4	34 242	153 473
2 0 1 3	2 362	
2 0 1 2	2 648	1 918

Sumber/Source : PT Pos Indonesia, Batulicin 72200 /Indonesian Post Company, Batulicin 72200

Tabel 9.4.4 Nilai Penjualan Benda Pos Menurut Kantor Pos di Kabupaten Tanah Bumbu, 2017
Value of Sold Postal Goods by Post Office in Tanah Bumbu Regency, 2017

Kantor Pos / Post Office	Perangko / Stamp	Materai / Seal
(1)	(2)	(3)
1. Batulicin 72211	8 375 000	3 352 500 000
2. Mantewe 72271B1	210 000	88 500 000
3. Pagatan 72273	250 000	532 200 000
4. Sebamban 72274	500 000	301 950 000
5. Sungai Danau 72275	1 125 000	591 900 000
6. Angsana 72276	625 000	261 000 000
7. Karang Bintang 72278D1	60 000	58 050 000
Jumlah / Total	11 145 000	5 186 100 000
2 0 1 6	11.005.000	4.743.018.000
2 0 1 5	NA	NA
2 0 1 4	17.231.500	3.915.618.000
2 0 1 3	32.785.000	6.488.400.000
2 0 1 2	1.3250.000	2.975.900.000

Sumber/Source : PT Pos Indonesia, Batulicin 72200 /Indonesian Post Company,Batulicin 72200

Tabel 9.4.5 Jumlah Pelanggan Telepon Rumah dan Internet di Kabupaten Tanah Bumbu, 2017
Number of Home and Internet Phone Subscribers in Tanah Bumbu Regency, 2017

Kantor Sentral / Central Office	Jumlah Pelanggan	
	Telepon Rumah/ Home Phone	Pengguna Internet/ Internet Users
	(1)	(2)
1 Batulicin	1 592	1 210
2 Pagatan	331	277
3 Satui	528	453
Tanah Bumbu	2 451	1 940
2 0 1 6	4 289	749


Sumber/Source : PT Telkom / Telkom Corp

Tabel 9.4.6 Jumlah Pelanggan Telepon Rumah Baru di Kabupaten Tanah Bumbu, 2017
Number of New Home Phone Subscribers in Tanah Bumbu Regency, 2017

Bulan / Month	Wilayah / Area		
	Batulicin	Satui	Pagatan
(1)	(2)	(3)	(4)
Januari <i>January</i>	117	-	24
Februari <i>February</i>	47	-	6
Maret <i>March</i>	4	-	-
April <i>April</i>	66	12	5
Mei <i>May</i>	109	2	4
Juni <i>June</i>	112	-	11
Juli <i>July</i>	26	-	-
Agustus <i>August</i>	-	13	10
September <i>September</i>	440	73	-
Oktober <i>October</i>	196	20	18
November <i>November</i>	286	33	10
Desember <i>December</i>	123	17	-

Sumber/Source : PT Telkom / Telkom Corp

<https://tanahbumbukab.bps.go>



11,28%
Pendapatan Asli Daerah

64,72%
Dana Perimbangan

24,00%
Lain-lain Pendapatan yang Sah

48,65%
Belanja Tidak Langsung

51,35%
Belanja Langsung



BAB 10

KEUANGAN DAERAH DAN HARGA

<https://tanahbumbukab.bps.go>

PENJELASAN TEKNIS

1. **Realisasi Penerimaan dan Pengeluaran Pemerintah Provinsi** adalah realisasi/perhitungan APBD Provinsi pada tiap tahun anggaran
2. **Pendapatan Asli Daerah (PAD)** adalah pendapatan yang diperoleh daerah yang dipungut berdasarkan peraturan daerah sesuai dengan peraturan perundang-undangan, guna keperluan daerah yang bersangkutan dalam membiayai kegiatannya
3. **Dana Perimbangan** adalah dana yang bersumber dari pendapatan APBN yang dialokasikan kepada Daerah untuk mendanai kebutuhan daerah dalam rangka pelaksanaan desentralisasi
4. **Lain-lain Pendapatan yang Sah** adalah pendapatan lainnya dari pemerintah pusat dan atau dari instansi pusat, serta dari daerah lainnya

TECHNICAL NOTES

1. **Actual revenue and expenditure of Provincial Government** is the realization/provincial budget calculations for every fiscal year
2. **Original Local Government Revenue** is revenue that withheld based on local regulations in accordance with the legislation, for the purposes of financing their activities
3. **Balanced Budget** is the fund coming from the state budget that allocated to regions to fund their needs in the context of decentralization
4. **Other Legal Revenue** is other income that coming from the central government and or from the central agencies, as well as from other local government

ULASAN

DESCRIPTION

10.1 Pendapatan Daerah

Pajak merupakan salah satu sumber penting komponen pendapatan Pemerintah yang digunakan untuk membiayai pembangunan Pendapatan yang bersumber dari Pendapatan Asli Daerah Kabupaten Tanah Bumbu selama tahun 2017 berasal dari Pajak Daerah, Retribusi Daerah, Hasil Perusahaan Milik Daerah dan Pengelolaan Kekayaan Daerah yang Dipisahkan, dan Lain-lain PAD yang Sah yakni sebesar 149 588 782 498,27 Rupiah

10.2 Investasi

Investasi merupakan salah satu hal yang turut mendorong hidupnya sektor riil di suatu wilayah, melalui instrumen tersebut jugalah terjadinya penyerapan tenaga kerja dan peningkatan volume produksi Sesuai data yang tercatat di Badan Pelayanan Perizinan dan Penanaman Modal Daerah Kab Tanah Bumbu
Sampai dengan tahun 2017, ada sekitar 93 perusahaan yang berinvestasi di Kabupaten Tanah Bumbu, 73 di antaranya adalah PMA.

10.1 Regional Revenue

Tax is one of source government revenues for development cost Meanwhile, Regional Original Revenue of Tanah Bumbu Regency derived from Local Taxes, Retributions, Income of Regional Gov Corporate and Management of Separated Reg Gov Wealth, and Other Original Local Gov Revenue iel DR 149,588,782,498.27.

10.2 Investment

Investment is one thing support real sector in a region Until 2017, invesment service had registered 93 Domestic Investment Projects (PMDN) and 73 Foreign Investment Projects (PMA) invested in Tanah Bumbu regency They invested to main sector in mining and plantation

10.1 KEUANGAN DAERAH/LOCAL FINANCE

Tabel 10.1.1 Realisasi Pendapatan Pemerintah Kabupaten Tanah Bumbu Menurut Jenis Pendapatan (rupiah), 2014–2017
Actual Revenues of Government of Tanah Bumbu Regency by Source of Revenues (rupiahs), 2014–2017

	Jenis Pendapatan Source of Revenues	2014	2015
	(1)	(2)	(3)
1	Pendapatan Asli Daerah (PAD)/Original Local Government Revenue	118 015 674 952,73	122 363 159 574,86
11	Pajak Daerah/Local Taxes	25 688 238 444,20	28 486 440 209,60
12	Retribusi Daerah/Retributions	10 154 745 023,00	7 925 165 220,00
13	Hasil Perusahaan Milik Daerah dan Pengelolaan Kekayaan Daerah yang Dipisahkan Income of Regional Gov Corporate and Management of Separated Reg GovWealth	2 945 597 171,00	2 793 388 918,00
14	Lain-lain PAD yang Sah/Other Original Local Gov Revenue	79 227 094 314,53	83 158 165 227,26
2	Dana Perimbangan/Balanced Budget	817 780 317 896,00	954 528 068 731,00
21	Bagi Hasil Pajak/Tax Sharing	41 892 152 937,00	22 480 595 100,00
22	Bagi Hasil Bukan Pajak/Sumber Daya Alam/Non Tax/Natural Resources Sharing	338 264 045 959,00	437 385 426 631,00
23	Dana Alokasi Umum General Allocation Funds	426 008 216 000,00	445 258 297 000,00
24	Dana Alokasi Khusus Special Allocation Funds	11 615 903 000,00	49 403 750 000,00
3	Lain-lain Pendapatan yang Sah/Other Legal Revenue	260 152 307 848,50	239 597 160 666,00
31	Pendapatan Hibah/Grants	114 300 428 812,50	48 513 007 849,00
32	Dana Darurat/Emergency Funds	-	-
33	Dana Bagi Hasil Pajak dari Provinsi dan Pemerintah Daerah Lainnya/tax sharing from Regency and other local governments	94 264 614 036,00	85 316 366 817,00
34	Dana Penyesuaian dan Otonomi Daerah Autonomous Region and Balancing Funds	51 587 265 000,00	105 767 786 000,00
35	Bantuan Keuangan dari Provinsi atau Pemerintah Daerah Lainnya/financial assistance from Regency and other local government governments	-	-
36	Lainnya/Other Funds	-	-
	Jumlah/Total	1 195 948 300 697,23	1 316 488 971,86

LOCAL FINANCE AND PRICE

Lanjutan Tabel/Continued Table 10.1.1

Jenis Pendapatan		2016	2017
Source of Revenues			
(1)		(4)	(5)
1	Pendapatan Asli Daerah (PAD)/Original Local Government Revenue	165 493 340 036,00	149 588 782 498,27
11	Pajak Daerah/Local Taxes	116 237 662 906,95	38 194 012 987,00
12	Retribusi Daerah/Retributions	7 772 789 470,00	8 971 924 968,00
13	Hasil Perusahaan Milik Daerah dan Pengelolaan Kekayaan Daerah yang Dipisahkan <i>Income of Regional Gov Corporate and Management of Separated Reg GovWealth</i>	2 484 274 081,00	3 055 036 342,00
14	Lain-lain PAD yang Sah/Other Original Local Gov Revenue	66 209 591 013,00	99 367 808 201,27
2	Dana Perimbangan/Balanced Budget	857 151 371 799,00	858 257 747 528,00
21	Bagi Hasil Pajak/Tax Sharing	42 126 377 600,00	45 435 223 582,00
22	Bagi Hasil Bukan Pajak/Sumber Daya Alam/Non Tax/Natural Resources Sharing	277 582 881 199,00	273 626 835 267,00
23	Dana Alokasi Umum <i>General Allocation Funds</i>	465 897 133 000,00	457 712 799 000,00
24	Dana Alokasi Khusus <i>Special Allocation Funds</i>	71 545 000 000,00	81 482 889 679,00
3	Lain-lain Pendapatan yang Sah/Other Legal Revenue	347 209 821 238,00	318 322 620 540
31	Pendapatan Hibah/Grants	39 686 314 525,00	5 628 445 144,00
32	Dana Darurat/Emergency Funds	-	-
33	Dana Bagi Hasil Pajak dari Provinsi dan Pemerintah Daerah Lainnya/tax sharing from Regency and other local governments	67 254 948 713,00	86 873 156 058,00
34	Dana Penyesuaian dan Otonomi Daerah <i>Autonomous Region and Balancing Funds</i>	240 268 558 000,00	225 821 019 338,00
35	Bantuan Keuangan dari Provinsi atau Pemerintah Daerah Lainnya/financial assistance from Regency and other local governmentgovernments	-	-
36	Lainnya/Other Funds	-	-
Jumlah/Total		1 369 854 533 073,00	1 326 169 150 566,27

Sumber/Source: Survei Statistik Keuangan Daerah/Financial Statistics of Provincial Government Survey

Tabel 10.1.2 Realisasi Belanja Pemerintah Kabupaten Tanah Bumbu Menurut Jenis Pendapatan (rupiah), 2014–2017
Table Actual Expenditures of Government of Tanah Bumbu Regency by Source of Revenues (rupiahs), 2014–2017

Jenis Belanja <i>Kind of Expenditures</i>		2014	2015
(1)		(2)	(3)
1	Belanja Tidak Langsung <i>Indirect Expenditure</i>	469 099 125 101,00	653 130 213 770,29
11	Belanja Pegawai/ <i>Personnel expenditure</i>	358 583 539 501,00	405 900 890 457,34
12	Belanja Bunga/ <i>Retributions</i>	-	-
13	Belanja Subsidi <i>Subsidies Expenditure</i>	-	-
14	Belanja Hibah/ <i>Grant</i>	45 033 176 781,00	60 907 604 659,00
15	Belanja Bantuan Sosial <i>Social Expenditure</i>	178 900 000,00	1 369 500 000,00
16	Belanja Bagi Hasil kepada Provinsi/Kabupaten/Kota <i>Sharing Fund Expenditure to Provincial/District/City and Village Government</i>	-	-
17	Belanja Bantuan Keuangan kepada Provinsi/Kabupaten/ Kota dan Pemerintah Desa <i>Financial Assistance Expenditure to Provincial/ District/City and Village Government</i>	63 986 289 319,00	184 952 218 653,95
18	Belanja Tidak Terduga <i>Unpredicted Expenditure</i>	1 317 219 500,00	-
2	Belanja Langsung <i>Direct Expenditure</i>	925 315 490 733,70	702 128 396 912,27
21	Belanja Pegawai/ <i>Personnel expenditure</i>	134 540 916 512,00	143 452 186 144,00
22	Belanja Barang dan Jasa <i>Goods and Services Expenditure</i>	289 745 156 326,00	255 223 114 308,00
23	Belanja Modal <i>Capital expenditure</i>	501 029 417 895,70	303 453 096 460,27
Jumlah/Total		1 394 414 615 834,70	1 355 258 610 682,56

LOCAL FINANCE AND PRICE

Lanjutan Tabel/Continued Table 10.1.2

Jenis Belanja		2016	2017
Kind of Expenditures			
	(1)	(4)	(5)
1	Belanja Tidak Langsung	683 573 357 594,20	640 229 120 344,00
	<i>Indirect Expenditure</i>		
11	Belanja Pegawai/ <i>Personnel expenditure</i>	463 400 878 894,20	249 467 874 512,00
12	Belanja Bunga/ <i>Rebtributions</i>	-	-
13	Belanja Subsidi <i>Subsidies Expenditure</i>	-	-
14	Belanja Hibah/ <i>Grant</i>	24 821 340 000,00	26 884 789 206,00
15	Belanja Bantuan Sosial <i>Social Expenditure</i>	404 000 000,00	397 190 000,00
16	Belanja Bagi Hasil kepada Provinsi/Kabupaten/Kota <i>Sharing Fund Expenditure to Provincial/District/City and Village Government</i>	-	-
17	Belanja Bantuan Keuangan kepada Provinsi/ Kabupaten/ Kota dan Pemerintah Desa <i>Financial Assistance Expenditure to Provincial/ District/City and Village Government</i>	192 947 138 700,00	191 310 072 100,00
18	Belanja Tidak Terduga <i>Unpredicted Expenditure</i>	-	1 243 906 650,00
2	Belanja Langsung	717 794 369 664,00	675 640 986 780,00
	<i>Direct Expenditure</i>		
21	Belanja Pegawai/ <i>Personnel expenditure</i>	164 329 343 000,00	150 014 174 039,00
22	Belanja Barang dan Jasa <i>Goods and Services Expenditure</i>	444 549 037 368,00	307 559 265 077,00
23	Belanja Modal <i>Capital expenditure</i>	272 927 192 474,30	218 067 547 664,00
Jumlah/Total		1,401,367,727,258,20	1 315 870 107 124,00

Sumber/Source: Survei Statistik Keuangan Daerah/*Financial Statistics of Provincial Government Survey*

Tabel 10.1.3 Realisasi Penerimaan BBN-KB Kabupaten Tanah Bumbu (rupiah), 2017
Table Actual Receipt BBN-KB Tanah Bumbu Regency (rupiahs), 2017

Bulan / Month	BBN – KB I		BBN – KB II		Jumlah / Total
	Pokok / Primary Tax	Denda / Fine	Pokok / Primary Tax	Denda / Fine	
(1)	(2)	(3)	(4)	(5)	(6)
Januari / January	3 090 122 500	3 530 000	29 121 500	2 292 000	3 125 066 000
Februari / February	3 367 322 000	312 500	50 524 000	3 557 500	3 421 716 000
Maret / March	3 635 832 025	545 000	63 914 000	6 771 250	3 707 062 275
April / April	3 392 214 000	-	78 696 000	7 021 500	3 447 931 500
Mei / May	4 169 437 500	-	66 489 000	6 776 800	4 242 703 300
Juni / June	3 585 642 500	-	54 330 500	4 421 150	3 644 394 150
Juli / July	3 858 678 500	-	67 234 950	4 603 050	3 930 516 500
Agustus / August	3 871 581 500	272 500	-	-	3 871 854 000
September / September	3 532 236 500	2 052 500	5 064 000	490 000	3 539 843 000
Oktober / October	4 023 183 000	272 500	700 000	-	4 024 155 500
November / November	3 504 747 000	265 000	-	-	3 505 012 000
Desember / December	3 116 888 500	600 000	-	-	3 117 488 500
2017	43 147 885 525	7 850 000	416 073 950	35 993 250	43 607 742 275
2 0 1 6	31 228 675 000	53 727 500	607 910 600	62 468 800	31 952 781 900
2 0 1 5	34 600 038 500	33 295 000	933 250 800	67 393 200	35 633 977 500
2 0 1 4	51 162 752	199 198 125	1 378 439 450	83 656 975	50 154 560 262

Sumber / Source : SAMSAT Batulicin / SAMSAT Batulicin

Tabel 10.1.4 Realisasi Penerimaan PKB Kabupaten Tanah Bumbu (rupiah), 2017
Table Actual Receipt PKB Tanah Bumbu Regency (rupiahs), 2017

Bulan / Month	PKB			Jumlah / Total
	Pokok / Primary Tax	Tunggakan / Arrears	Denda / Fine	
(1)	(2)	(3)	(4)	(5)
Januari <i>January</i>	2 605 917 700	208 702 000	178 104 800	2 992 724 500
Februari <i>February</i>	2 815 599 325	257 532 450	167 886 700	3 241 018 475
Maret <i>March</i>	2 971 073 000	405 158 100	259 600 925	3 635 832 025
April <i>April</i>	2 727 730 400	241 028 200	170 127 350	3 138 885 950
Mei <i>May</i>	3 355 111 950	406 565 000	265 338 600	4 027 015 550
Juni <i>June</i>	2 705 965 950	251 864 450	181 055 150	3 138 885 550
Juli <i>July</i>	2 961 870 850	349 544 700	225 663 600	3 537 079 150
Agustus <i>August</i>	3 899 653 700	535 033 100	14 959 100	4 449 645 900
September <i>September</i>	2 885 311 400	259 181 200	9 990 300	3 154 482 900
Oktober <i>October</i>	3 301 771 300	310 998 425	20 740 300	3 633 510 025
November <i>November</i>	3 733 330 800	518 889 200	27 476 300	4 279 696 300
Desember <i>December</i>	4 089 470 900	1 072 032 600	17 934 300	5 179 437 800
2 0 1 7	38 052 807 275	4 816 529 425	1 538 877 425	44 408 214 125
2 0 1 6	32 339 016 000	3 900 725 200	2 216 151 500	38 455 892 700
2 0 1 5	30 686 110 940	2 282 743 510	2 345 870 637	35 314 725 087
2 0 1 4	33 362 358 427	1 635 813 750	2 786 697 475	37 784 869 652

Sumber / Source : SAMSAT Batulicin / SAMSAT Batulicin

Tabel 10.1.5 Target dan Realisasi Penerimaan Pajak Kendaraan Bermotor Kabupaten Tanah Bumbu (rupiah), 2017
Target and Actual Revenue by Tax of Motorcycle Tanah Bumbu Regency (rupiahs), 2017

Jenis Pajak / Tax Object	Target / Target (Rupiah)	Realisasi / Actual (Rupiah)	Persentase / Percentage (persen)
(1)	(2)	(3)	(4)
BBN – KB			
POKOK	65 123 656 969	43 613 464 450	66,97
DENDA	-	43 603 250	-
PKB			
POKOK & TUNGGAKAN	52 377 313 046	45 669 319 740	87,19
DENDA	-	1 699 313 825	-
Jumlah / Total			
	117 500 970 015	91 025 701 625	77,47
2016	64 607 075 000	68 192 523 100	105,55
2015	68 799 196 000	74 296 853 588	107,99
2014	81 971 673 000	87 625 239 885	106,90
2013	81 497 000 000	82 593 014 502	101,34
2012	86 626 829 000	87 752 741 490	101,30
2011	70 224 791 000	80 969 347 907	115,30

Sumber / Source : SAMSAT Batulicin / SAMSAT Batulicin

10.2 PERBANKAN/BANK

Table 10.2.1 Daftar Bank yang beroperasi di Kabupaten Tanah Bumbu, 2017
List of Banks that operate in Tanah Bumbu Regency, 2017

Nama Bank / Name of Bank	Lokasi Kecamatan / Location	Kepemilikan / Owner
(1)	(2)	(3)
1. Bank Rakyat Indonesia (BRI) - Kantor Cabang - Kantor Unit	Simpang Empat Simpang Empat, Satui, Kusan Hilir, Sei Loban	Pemerintah (BUMN) Pemerintah (BUMN)
2. Bank Negara Indonesia (BNI) 46	Simpang Empat	Pemerintah (BUMN)
3. Bank Kalsel	Simpang Empat, Satui, Kusan Hilir	Pemerintah Daerah
4. Bank Mandiri	Simpang Empat	Pemerintah (BUMN)
5. Bank Syariah Mandiri	Simpang Empat	Swasta
6. Bank Danamon	Simpang Empat	Swasta
7. Bank Mega	Simpang Empat	Swasta
8. Bank Tabungan Negara (BTN)	Simpang Empat	Pemerintah (BUMN)
9. BPR Mitra	Simpang Empat	Swasta
10. Bank Muammalat	Simpang Empat	Swasta
11. Bank Sinarmas	Simpang Empat	Swasta
12. Bank International Indonesia	Simpang Empat	Swasta
13. Bank Panin	Simpang Empat	Swasta
14. BNI Syariah	Simpang Empat	BUMN
15. Bank Kalsel Syariah	Simpang Empat	Pemerintah Daerah
16. Bank Sinar Mas	Batulicin	Swasta

Sumber/ Source : BPS Kabupaten Tanah Bumbu /BPS – Statistics of Tanah Bumbu Regency

Tabel 10.2.2 Perkembangan Tingkat Suku Bunga Per Tahun Menurut jenis Layanan Transaksi Di BRI Cabang Batulicin, 2013-2016
Rate of Interest Growth by Transaction of BRI Batulicin, 2013-2016

Jenis	2013	2014	2015	2016
(1)	(2)	(3)	(4)	(5)
1 SIMPANAN				
a. GIRO	1,50	1,5	1,5	1,5
b. DEPOSITO	5,50	6,25	5,50	4,25
c. TABUNGAN	1,5 s/d 2	1,90	1,90	1,90
2 KREDIT				
a. Kredit Usaha Kecil	13,00	12,00	9,00%	...
b. Modal Kerja	12,5 s/d 15	13 s/d 15,50	15,00%	...
c. Konsumtif	0,80 s/d 11,4	9,6 s/d 11,4	15,00%	...

Sumber/Source : Bank BRI Cabang Batulicin/ *BRI Branch of Batulicin*

Tabel 10.2.3 Perkembangan Nominal Dana Menurut Jenis Layanan Transaksi Di BRI Cabang Batulicin, 2013-2016
Collected Fund Growth by Transaction of Bank Kalsel Batulicin, 2013-2016

Jenis	2013	2014	2015	2016
(1)	(2)	(3)	(4)	(5)
1 SIMPANAN				
a. GIRO	64815000	137 742 000	98 740 636	194 690 135 388
b. DEPOSITO	49361000	280 600 000	163 103 350	174 032 002 545
c. TABUNGAN	516 860 000	628 548 000	664 392 740	856 442 982 899
2 KREDIT				
d. Kredit Usaha Kecil	130 913 500	105 916 000	143 448 151	...
e. Modal Kerja	9 527 500	200 394 000	235 813 235	...
f. Konsumtif	98 798 000	10 751 7000	119 490 967	...

Sumber/Source : BRI Cabang Batulicin/ BRI Branch of Batulicin

Tabel 10.2.4 Perkembangan Tingkat Suku Bunga Per Tahun Menurut jenis Layanan Transaksi Di Bank Kalsel Cabang Batulicin, 2012-2014
Rate of Interest Growth by Transaction of BRI Batulicin, 2021-2014

Jenis	2012	2013	2014
(1)	(2)	(3)	(4)
1 SIMPANAN			
a. GIRO			
I. Perorangan			
Saldo dari 0 s.d 7.500.000	0,00	0,00	0,00
Saldo dari 7.500.001 s.d 50.000.000	1,00	1,00	1,00
Saldo dari 50.000.001 s.d 500.000.000	1,75	1,75	1,75
Saldo dari 500.000.001 s.d 1.000.000.000	2,50	2,50	2,50
> 1.000.000.000	2,75	2,75	2,75
II. Perusahaan/yayasan/ koperasi			
Saldo dari 0 s.d 1.000.000	0,00	0,00	0,00
Saldo dari 1.000.001 s.d 250.000.000	4,00	4,00	4,00
Saldo dari 250.000.001 s.d 1.000.000.000	5,00	5,00	5,00
> 1.000.000.000	7,00	7,00	7,00
b. DEPOSITO	4,50	7,00	7,75
c. TABUNGAN	4,25	3,00	3,00
2 KREDIT			
d. Kredit Usaha Kecil	13,00	13,00	13,00
e. Modal Kerja	14,50	14,50	14,50
f. Konsumtif	11,00	16,00	16,00
	(flat)	(anuitas)	(anuitas)

Sumber/Source : Bank Kalsel Cabang Batulicin/ *Bank Kalsel Branch of Batulicin*

Tabel 10.2.5 Perkembangan Tingkat Suku Bunga Per Tahun Menurut jenis Layanan Transaksi Di Bank Kalsel Cabang Batulicin, 2 0 1 6-2017
Table Rate of Interest Growth by Transaction of BRI Batulicin, 2 0 1 6-2017

Jenis	2016	2017
(1)	(2)	(3)
1 SIMPANAN		
d. GIRO		
III. Perorangan		
Saldo dari 0 s.d 7.500.000	0,00	0,00
Saldo dari 7.500.001 s.d 50.000.000	1,00	1,00
Saldo dari 50.000.001 s.d 500.000.000	1,75	1,75
Saldo dari 500.000.001 s.d 1.000.000.000	2,50	2,50
> 1.000.000.000	2,75	2,75
IV. Perusahaan/yayasan/ koperasi		
Saldo dari 0 s.d 7.500.000	0,00	-
Saldo dari 7.500.001 s.d 50.000.000	1,75	-
Saldo dari 50.000.001 s.d 500.000.000	2,50	-
Saldo dari 500.000.001 s.d 1.000.000.000	2,75	-
> 1.000.000.000	3,00	-
e. DEPOSITO		
1 bulan	7,75-8,00	4,75-5,50
3 bulan	7,75-8,00	5,00-5,75
6 bulan	7,75-8,00	5,25-6,00
12 bulan	7,75-8,75	6,00-6,50
24 bulan	7,75-9,00	7,25-7,50
f. TABUNGAN		
Saldo dari 0 s.d. 100.000	0,00	0,00
Saldo 100.001 s.d 10.000.000	1,00	0,75
Saldo 10.000.001 s.d 50.000.000	1,75	1,00
Saldo 50.000.001 s.d 500.000.000	2,50	1,50
g. Saldo 500.000.001 s.d 1.000.000.000	2,75	1,75
h. >1.000.000.000	3,00	2,00
2 KREDIT		
g. Kredit Usaha Kecil	16,24 efektif	7,00 sliding
h. Modal Kerja	14,50 efektif	14,50 efektif
i. Konsumtif	16,00 efektif	12,70 efektif

Sumber?Source : Bank Kalsel Cabang Batulicin/ Bank Kalsel Branch of Batulicin

Tabel 10.2.6 Perkembangan Nominal Dana Menurut Jenis Layanan Transaksi Di Bank Kalsel Cabang Batulicin, 2013-2017
Collected Fund Growth by Transaction of Bank Kalsel Batulicin, 2013-2017

Jenis	2013	2014	2015	2016	2017
(1)	(3)	(4)	(5)	(6)	(7)
1. SIMPANAN					
a. GIRO	77 290 698	53 648 565	38 332 383	120 322 703 482	163 764 582 530
b. DEPOSITO	22 771 797	30 037 193	92 420 369	139 902 502 672	189 092 601 793
c. TABUNGAN	62 853 526	66 237 878	201 638 605	241 309 655 566	235 720 300 612
2. KREDIT					
d. Kredit Usaha Kecil	8 439 875	13 175 308	60 266,377	33 007 496 366	47 879 430 533
e. Modal Kerja	18 948 483	18 097 816	40 831,145	49 575 291 237	48 359 426 668
f. Konsumtif	169 459 043	184 746 030	355 872,232	392 598 133 406	411 338 642 318

Sumber/Source : Bank Kalsel Cabang Batulicin/ Bank Kalsel Branch of Batulicin

10.3 INVESTASI/INVESTMENT

Tabel 10.3.1 Investasi PMA Menurut Perusahaan di Kabupaten Tanah Bumbu, 2017
Foreign Investment Value by Company in Tanah Bumbu Regency, 2017

	Perusahaan / Company	Bidang Usaha / Origin	Investasi (RIBU US\$)
	(1)	(2)	(3)
1	PT. ALTON INTERNATIONAL RESOURCES	Jasa penunjang pertambangan umum serta perdagangan ekspor dan impor	1 000
2	PT. LEIGHTON CONTRACTORS INDONESIA	Jasa pertambangan	235 750
3	PT. OORJA INDO KGS	Perdagangan ekspor	250
4	PT. THIESS CONTRACTORS INDONESIA	Jasa Pertambangan	74 010.40
5	PT. INNI JOA	Pengusahaan hutan tanaman industri	9 300
6	PT. KODECO AGROJAYA MANDIRI	Perkebunan kelapa sawit dan industri minyak makan kelapa sawit (Crude Palm Oil)	63 750
7	PT. TIAN DA LOGISTICS	Perdagangan besar	1 000
8	PT. MITRA SETIA TANAH BUMBU	Pertambangan batubara	1 127.80
9	PT. MULTI MILLION MINING	Jasa penunjang pertambangan umum dan perdagangan ekspor	600
10	PT. INDAKO ENERGY UTAMA	Jasa penunjang pertambangan umum dan perdagangan ekspor	750
11	PT. SONGAN JAYA ABADI	Industri kayu bakar dan pelet kayu dan Industri barang dari kayu, rotan, gabus lainnya	2 000
12	PT. HONG DA RESOURCES INDONESIA	Jasa pertambangan dan Perdagangan besar	2 500
13	PT. HONGWE GLOBAL ENERGY	Pertambangan batubara	1 200

Lanjutan Tabel/ *Continued Table* 10.3.1

	Perusahaan / <i>Company</i>	Bidang Usaha / <i>Origin</i>	<i>Realisasi Investasi / (US\$ RIBU)</i>
	(1)	(2)	(3)
14	PT. BAOLONG INDONESIA RESOURCE	Jasa penunjang pertambangan umum dan perdagangan besar (distributor utama), ekspor dan impor	1 000
15	PT. GUANGXI GUOPING INDONESIA MINING GROUP	Jasa penunjang pertambangan umum	4 500
16	PT. OTONOMINDO MEDIA PUBLIK	Portal web dan/atau platform digital dengan tujuan komersial	1 047.60
17	PT. SOURCE PROFIT LEAD	Jasa pertambangan dan perdagangan besar	2 000
18	PT. GOLDEN SUN MINING	Jasa penunjang pertambangan umum, perdagangan ekspor dan impor	900
19	PT. MONNET GLOBAL	Jasa penunjang pertambangan umum serta perdagangan ekspor dan impor	1 250
20	PT. BENROCK MINING INTERNATIONAL	Jasa penunjang pertambangan umum serta perdagangan besar (distributor utama), ekspor dan impor	1 000
21	PT. SAUDI INDONESIA MULTI INVESTMENT	Pertanian padi	50 000
22	PT. MARVELORE RESOURCES	Jasa penunjang pertambangan umum dan perdagangan ekspor	800
23	PT. NILAI MULIA ABADI SEJAHTERA	Jasa pertambangan dan perdagangan besar (distributor utama) serta ekspor	1 500
24	PT. FAIRGOLD INTERNATIONAL INDONESIA	Jasa penunjang pertambangan umum serta perdagangan ekspor dan impor	1 000
25	PT. BUMIMAS MAKMUR PERSADA	Jasa penunjang pertambangan umum dan perdagangan besar (distributor utama), ekspor dan impor	1 000

LOCAL FINANCE AND PRICE

Lanjutan Tabel/ Continued Table 10.3.1

	Perusahaan / Company	Bidang Usaha / Origin	Realisasi Investasi / (US\$ RIBU)
	(1)	(2)	(3)
26	PT. BAIGONG INDONESIA	Jasa penunjang pertambangan umum, perdagangan ekspor dan impor	1 750
27	PT. YOUNG ENERGY JAYA	Perdagangan besar	1 200
28	PT. DELTA BORNEO ENERGY (TENTATIVE)	Jasa penunjang pertambangan umum serta perdagangan ekspor dan impor	1 500
29	PT. PACIFIC PLANTATIONS	Perkebunan kelapa sawit dan industri minyak kasar (minyak makan) dari nabati	5 000
30	PT. NELCAST ENERGY	Jasa penunjang pertambangan umum serta perdagangan ekspor dan impor	1 000
31	PT. MINAMAS GEMILANG	Perdagangan besar (distributor utama) dan ekspor	5 602.60
32	PT. NANYANG MINING INDONESIA	Jasa pertambangan dan perdagangan besar	1 200
33	PT. GEOMIN CONSULTANTS	Jasa penunjang pertambangan umum	633 339
34	PT. SINGALAND ASETAMA	Perkebunan buah kelapa sawit dan industri minyak makan kelapa sawit (crude palm oil) serta hasil pengolahan kelapa sawit lainnya	73 345.00
35	PT. MITRA SETIA TANAH BUMBU	Pertambangan batubara	1 666.70
36	PT. ASIA BARU SATU	Perdagangan besar dan jasa pertambangan	1 200
37	PT. INDO NOBLE GEMILANG	Pertambangan batubara	827.1
38	PT. ASIA BARU SATU	Industri pembuatan logam dasar bukan besi	1 145.80
39	PT. CAHAYA MANGGALA POWER	Pembangkitan tenaga listrik	11 111.10
40	PT. TRANSCOAL MINERGY	Pertambangan batubara	1 222.20
41	PT. CAHAYA MANGGALA POWER	Industri kayu lapis laminasi, termasuk decorative plywood, panel kayu lainnya dan veneer	4 152.20

Lanjutan Tabel/ *Continued Table* 10.3.1

	Perusahaan / <i>Company</i>	Bidang Usaha / <i>Origin</i>	<i>Realisasi</i> <i>Investasi / (US\$</i> <i>RIBU)</i>
	(1)	(2)	(3)
42	PT. HARVEST ENERGY RESOURCES	Pertambangan bahan galian lainnya yang tidak mengandung bijih besi	2 200
43	PT. ENERSTAR INDONESIA	Jasa pertambangan	1 000
44	PT. CITRA INTAN NIAGA	Perdagangan besar	960
45	PT. ACMER	Jasa pertambangan	3 000
46	PT. INGENS FORTUNA RESOURCES	Perdagangan besar dan jasa pertambangan dan penggalian lainnya	1 200
47	PT. ABHIJAYA ENERGY RESOURCES	Jasa konsultasi pertambangan umum serta perdagangan ekspor dan impor	1 000
48	PT. GOLDEN LESTARI RAYA	Industri kayu lapis, veneer dan sejenisnya, penggergajian kayu, serta barang bangunan dari kayu	6 666.70
49	PT. SHIN YOUNG INDO RESOURCES	Jasa penunjang pertambangan umum.	2 700
50	PT. UNITED ENERGY AND RESOURCES INDONESIA	Jasa pertambangan dan perdagangan besar	1 200
51	PT. FERROCOAL ENERGY	Jasa penunjang pertambangan umum	1 000
52	PT. TERUS JAYA INDONESIA	Perdagangan dan jasa pertambangan	1 750
53	PT. BEL MINING SERVICES	Jasa penunjang pertambangan umum dan perdagangan ekspor	600
54	PT. TRI TUNGGAL PITRIATI	Pertambangan batubara	2 500
55	PT. THAIMAS INDONESIA UTAMA	Jasa pertambangan	2 333.30
56	PT. JAYA ABADI LESTARI STEEL	Jasa pertambangan dan perdagangan besar	1 200
57	PT. JAYA ABADI LESTARI STEEL	Industri besi dan baja dasar serta perdagangan besar	2 000
58	PT. RIZQI UTAMA INDOBARA	Pertambangan batubara	4 958.60

LOCAL FINANCE AND PRICE

Lanjutan Tabel/ Continued Table 10.3.1

	Perusahaan / Company	Bidang Usaha / Origin	Realisasi Investasi / (US\$ RIBU)
	(1)	(2)	(3)
59	PT. PARADISE INDONESIA PERKASA	Perdagangan besar dan jasa pertambangan	5 000
60	PT. TIHIMI RESOURCES	Jasa pertambangan dan perdagangan besar	1 200
61	PT. SEGA BARA PERSADA	Pertambangan	1 111.10
62	PT. BATULICIN STEEL	Industri besi dan baja dasar (iron and steel making) serta penggilingan baja (steel rolling)	500 000
63	PT. SOURCE PROFIT LINK	Jasa pertambangan dan perdagangan besar	2 000
64	PT. SEMBAWANG INDONESIA	Jasa pertambangan	11 100
65	PT. INTERNATIONAL MINING INVESTMENT	Jasa pertambangan	2 222.20
66	PT. KHARISMA JAYA BERSAMA INTERNATIONAL	Jasa pertambangan	750
67	PT. WUZHOU MINING INDONESIA	Jasa pertambangan	2 500
68	PT. BHORUKA RESOURCES	Jasa penunjang pertambangan umum dan perdagangan ekspor	1 000
69	PT. BIOLA JAYA RESOURCES	Jasa penunjang pertambangan umum serta perdagangan ekspor dan impor	750
	2017		1 768 399.50
	2016		1 475 198,700
	2015		1 725 670,700
	2014		902 465 886 436
	2013		-
	2012		485 595 001 000
	2011		292 179 810 000

Sumber/ Source : Dinas Penanaman Modal dan PTSP Kab. Tanah Bumbu/Investment Department and OSS of Tanah Bumbu
Regency

Tabel 10.3.2 Investasi PMDN Menurut Perusahaan di Kabupaten Tanah Bumbu, 2017
Domestic Investment Value by Company in Tanah Bumbu Regency, 2017

	Perusahaan / Company	Bidang Usaha / Origin	Realisasi Nilai Investasi / Value (Rp)
	(1)	(2)	(3)
1	PT. GAWI MAKMUR KALIMANTAN	Perkebunan kelapa sawit terpadu dengan industri minyak makan (minyak kasar) dari nabati	213,885,300
2	PT. BUANA KARYA BHAKTI	Perkebunan kelapa sawit terpadu dengan unit pengolahannya	118,551,300
3	PT. SAJANG HEULANG	Perkebunan kelapa sawit dan industri minyak kasar (minyak makan) dari nabati	152,962,000
4	PT. BORNEO BYNA LESTARI	-	6,000,000
5	PT. BORNEO TUNAS PERDANA	-	6,000,000
6	PT. MERATUS JAYA IRON & STEEL	Industri pengolahan besi dan baja dasar	1,265,519,700
7	PT. CAKRAWALA LANGIT SEJAHTERA	Jasa pertambangan dan Jasa pertambangan dan Penyewaan peralatan konstruksi dan Jasa pertambangan dan Jasa Pertambangan	493,000,000
8	PT. ADISURYA CIPTA LESTARI	INDUSTRI MINYAK MAKAN KELAPA SAWIT (CRUDE PALM OIL) DAN MINYAK GORENG KELAPA SAWIT dan PERKEBUNAN TANAMAN BUAH-BUAHAN PENGHASIL MINYAK (OLEGINIOUS)	1,385,600,000
9	PT. SAPTAINDRA SEJATI	Jasa reparasi mesin untuk keperluan khusus	88,411,700
10	PT. GAWI MAKMUR KALIMANTAN	Industri Minyak dan Lemak dari Nabati dan Hewani	188,807,000
11	PT. JHONLIN AGRO MANDIRI	Industri Barang Lainnya dari Kayu	125,329,000

KEUANGAN DAERAH DAN HARGA

Lanjutan Tabel/ *Continued Table* 10.3.2

	Perusahaan / Company	Bidang Usaha / Origin	Realisasi Nilai Investasi / Value (Rp)
	(1)	(2)	(3)
18	PT. JHONLIN BUMI BERSUJUD	Perkebunan kelapa sawit	311,040,100
19	PT. ADISURYA CIPTA LESTARI	PERKEBUNAN TANAMAN BUAH- BUAHAN PENGHASIL MINYAK (OLEOGINIOUS) dan INDUSTRI MINYAK MAKAN KELAPA SAWIT (CRUDE PALM OIL) DAN MINYAK GORENG KELAPA SAWIT	1,108,600,000
20	PT. JHONLIN BUMI BERSUJUD	PERKEBUNAN TANAMAN BUAH- BUAHAN PENGHASIL MINYAK (OLEOGINIOUS) dan INDUSTRI MINYAK MAKAN KELAPA SAWIT (CRUDE PALM OIL) DAN MINYAK GORENG KELAPA SAWIT	277,000,000
21	PT. NAGATA BIO ENERGI	Pembangkitan tenaga listrik	1,427,020,000
22	PT. ANEKA SAWIT LESTARI	Perkebunan buah kelapa sawit	161,000,000
23	PT. SAPTAINDRA SEJATI	Jasa pertambangan, jasa persewaan dan sewa guna usaha tanpa hak opsi mesin dan peralatan industri serta jasa reparasi mesin untuk keperluan khusus	476,201,600
24	PT. MANDALAWANGI IDAFAY	Jasa pertambangan	5,000,000
	2017		Rp8,902,537,000
	2016		Rp4 372 746 800 000
	2015		Rp3 453 983 900 000
	2014		Rp1 383 802 872 673
	2013		
	2012		Rp1 151 076 797 562
	2011		Rp2 120 162 154 792

Sumber/ *Source* : Dinas Penanaman Modal dan PTSP Kab. Tanah Bumbu/*Investment Department and OSS of Tanah Bumbu
Regency*

Tabel 10.3.3 Rencana Jumlah Proyek, Investasi dan Tenaga Kerja di Kab Tanah Bumbu, 2017
Table Planning of Number of Project, Investment Value and Its Employees in Tanah Bumbu Regency, 2017

Proyek Investasi / Investment Project	Jumlah Proyek / Number of Project	Nilai Investasi / Investment Value	Tenaga Kerja / Employee	
			TKI / Local Worker	TKA / Foreign Worker
(1)	(2)	(3)	(4)	(5)
Proyek Modal Dalam Negeri / Domestic Investment Projects	15	Rp 5 172 607 000 000	6 100	-
Proyek Penanaman Modal Asing / Foreign Investment Projects	61	\$ 1 382 211 300	12 805	9
JUMLAH	76	Rp 5 172 607 000 000 \$ 1 382 211 300	18 905	9
2 0 1 6	70	Rp 23 550 329 900 000	9 910	4
2 0 1 5	83	Rp 1 916 938 900 000 US\$ 1 340 610 300 000	6 631	4
2 0 1 4	73	Rp 1 339 650 300 000 US\$ 1 982 926 500	14 300	-
2 0 1 3	9	Rp11 000 000 000 US\$12 483 000	403	
2 0 1 2	11	Rp89 072 900 000 US\$517 622 200	2 572	2
2 0 1 1	12	Rp58 336 000 000 US\$30 350 000	588	-

Sumber/ Source : Dinas Penanaman Modal dan PTSP Kab. Tanah Bumbu/Investment Department and OSS of Tanah Bumbu Regency

Tabel 10.3.4 Realisasi Jumlah Proyek, Investasi dan Tenaga Kerja di Kab Tanah Bumbu, 2017
Actual of Number of Project, Investment Value and Its Employees in Tanah Bumbu Regency, 2017

Proyek Investasi / <i>Investment Project</i>	Jumlah Proyek / <i>Number of Project</i>	Nilai Investasi / <i>Investment Value</i> (juta Rp)	Tenaga Kerja / <i>Employee</i>	
			TKI / <i>Local Worker</i>	TKA / <i>Foreign Worker</i>
(1)	(2)	(3)	(4)	(5)
Proyek Modal Dalam Negeri / <i>Domestic Investment Projects</i>	9	Rp 3 729 930 000	2 950	-
Proyek Penanaman Modal Asing / <i>Foreign Investment Projects</i>	8	\$ 386 188 200	1 725	-
JUMLAH	17	Rp 3 729 930 000 \$ 386 188 200	4 675	-
2 0 1 6	13	Rp8 205 672 800 000	3 454	4
2 0 1 5	44	Rp64 139 500 000 US\$ 385 060,4	4 267	-
2 0 1 4	13	Rp 1 549 033 000 000 US\$385 060,4	4 267	-
2 0 1 3	9	Rp11 000 000 000 US\$12 483 000	403	-
2 0 1 2	11	Rp89 072 900 000 US\$517 622 200	2 572	2
2 0 1 1	10	Rp 2 384 205 601 390 US\$ 425 457 580	6 523	23

Sumber/ Source : Dinas Penanaman Modal dan PTSP Kab. Tanah Bumbu/*Investment Department and OSS of Tanah Bumbu Regency*

Tabel 10.3.5 Posisi Simpanan Masyarakat Rupiah dan Valuta Asing Bank Umum Dan BPR di Kab Tanah Bumbu, 2017
Outstanding of Private Deposit in Rupiah and Foreign Currency of Commercial and Rural Bank in Tanah Bumbu Regency, 2017

Bulan	Giro		Simpanan Berjangka		Tabungan		Total Simpanan
	Nominal	Rekening (satuan)	Nominal	Rekening (satuan)	Nominal	Jumlah bilyet (satuan)	
(1)	(2)	(3)	(4)	(5)	(6)	(7)	(8)
Januari	536 726	2 779	597 601	1 460	1 816 392	241 572	2 950 719
Februari	643 286	2 632	612 730	1 478	1 833 919	241 572	3 089 936
Maret	505 954	2 645	627 419	1 508	1 835 444	257 729	2 968 818
April	1 247 443	2 648	648 671	1 505	1 824 291	260 564	3 720 404
Mei	1 384 472	2 906	665 779	1 522	2 203 077	268 847	4 253 328
Juni	1 322 997	3 070	660 311	1 537	2 303 554	274 295	4 286 861
Juli	1 666 187	3 056	681 568	1 555	2 264 736	277 841	4 612 491
Agustus	1 154 694	3 036	683 430	1 571	2 303 689	268 211	4 141 813
September	1 140 769	3 079	700 464	1 583	2 329 743	288 164	4 170 976
Oktober	721 021	3 073	762 440	1 588	2 334 473	290 850	3 817 934
November	680 465	3 044	764 744	1 591	2 425 943	293 692	3 871 152
Desember	600 161	2 905	647 792	1 578	2 458 023	298 873	3 705 976
2 0 1 6	469 473	2 731	517 093	1 433	1 954 155	236 498	2 940 721
2015	341 135	2 370	470 174	1 404	1 679 650	205 806	2 490 959
2014	582 002	2 003	370 057	1 048	1 405 508	182 634	2 357 566
2013	366 867	1 852	-	-	-	-	-
2012	587 949	1 694	389 602	5 938	1 255 582	121 789	2 233 129

Sumber/ Source : SEKDA, Bank Indonesia Banjarmasin/SEKDA, Bank of Indonesia Banjarmasin

Tabel 10.3.6 Posisi Pinjaman Yang Diberikan Bank Umum Dan BPR Menurut Lapangan Usaha Berdasarkan Lokasi Proyek di Kab Tanah Bumbu, 2017
The Position of Commercial Bank Loans Granted by Industrial And BPR Based Project Location in Tanah Bumbu Regency, 2017

Uraian	2013	2014	2015	2016	2017
(1)	(2)	(3)	(4)	(5)	(6)
PINJAMAN	2375 124	2 223 883	2 959 273	3 243 279	3 997 804
PINJAMAN BERDASARKAN LAPANGAN USAHA	1732 266	1 506 021	2 172 739	2 334 923	3 422 3885
- Pertanian, Peternakan, Kehutanan dan Perikanan	126 290	161 522	323 175	987 250	416 613
- Pertambangan dan Penggalian	281 592	220 446	772 142	431 638	882 233
- Industri Pengolahan	10 202	50 072	23 322	18 231	20 146
- Listrik, Gas dan Air Bersih	425	213	534	817	872
- Konstruksi	46 109	49 220	131 639	125 924	120 530
- Perdagangan, Hotel dan Restoran	405 010	464 787	544 270	581 692	1 230 525
- Pengangkutan dan Komunikasi	263 231	178 063	136 776	97 143	132 538
- Keuangan, Real Estate dan Jasa Perusahaan	360 727	312 384	189 275	38 942	30 296
- Jasa-jasa	238 680	69 314	51 066	53 284	585 263
PINJAMAN KEPADA BUKAN LAPANGAN USAHA	642 857	717 862	786 534	908 357	575 789
- Rumah Tinggal	127 210	114 599	209 540	266 140	359 617
- Flat dan Apatemen	616	1 398	1 330	1 634	1 498
- Ruko dan Rukan	7 163	7 489	9 442	9 132	7 787
- Kendaraan Bermotor	189 603	198 639	141 829	117 277	148 873
- Lainnya	318 266	395 737	424 393	514 173	58 013

Sumber/ Source : SEKDA, Bank Indonesia Banjarmasin/SEKDA, Bank of Indonesia Banjarmasin

Tabel 10.3.7 Posisi Pinjaman Rupiah dan Valuta Asing yang Diberikan Bank Umum Dan BPR Di Kabupaten Tanah Bumbu, 2017
Table Outstanding of Loans in Rupiah and Foreign Currency of Commercial and Rural Bank in Tanah Bumbu Regency, 2017

Bulan	Rupiah			Valuta Asing		
	Modal Kerja	Investasi	Konsumsi	Modal Kerja	Investasi	Konsumsi
(1)	(2)	(3)	(4)	(5)	(6)	(7)
Januari	1 877 295	425 035	906 484	6 509	-	6 509
Februari	1 884 915	432 890	910 389	734 202	727 994	6 208
Maret	1 896 827	427 382	916 809	733 565	727 656	5 909
April	1 245 234	459 967	925 899	733 688	728 074	5 614
Mei	1 255 013	462 989	939 833	733 268	727 954	5 314
Juni	1 306 669	457 100	953 149	733 471	728 454	5 017
Juli	1 279 761	453 472	953 683	733 267	728 552	4 715
Agustus	1 302 462	431 039	977 330	734 135	729 716	4 418
September	1 307 097	428 003	987 227	741 182	737 029	4 154
Oktober	1 297 185	425 749	1 003 871	746 117	742 246	3 870
November	1 669 731	450 347	1 063 325	744 027	740 479	3 548
Desember	1 688 024	457 347	1 106 198	746 234	742 990	3 244
2 0 1 7	1 688 024	457 347	1 106 198	746 234	742 990	3 244
2 0 1 6	1 897 321	430 739	908 357	-	6 862	-
2 0 1 5	1 520 020	642 208	786 534	-	10 511	-
2 0 1 4	855 686	637 138	717 862	-	13 197	-
2 0 1 3	823 300	772 568	644 080	24 036	117 420	-
2 0 1 2	460 081	651 695	629 657	13 493	1 966	-

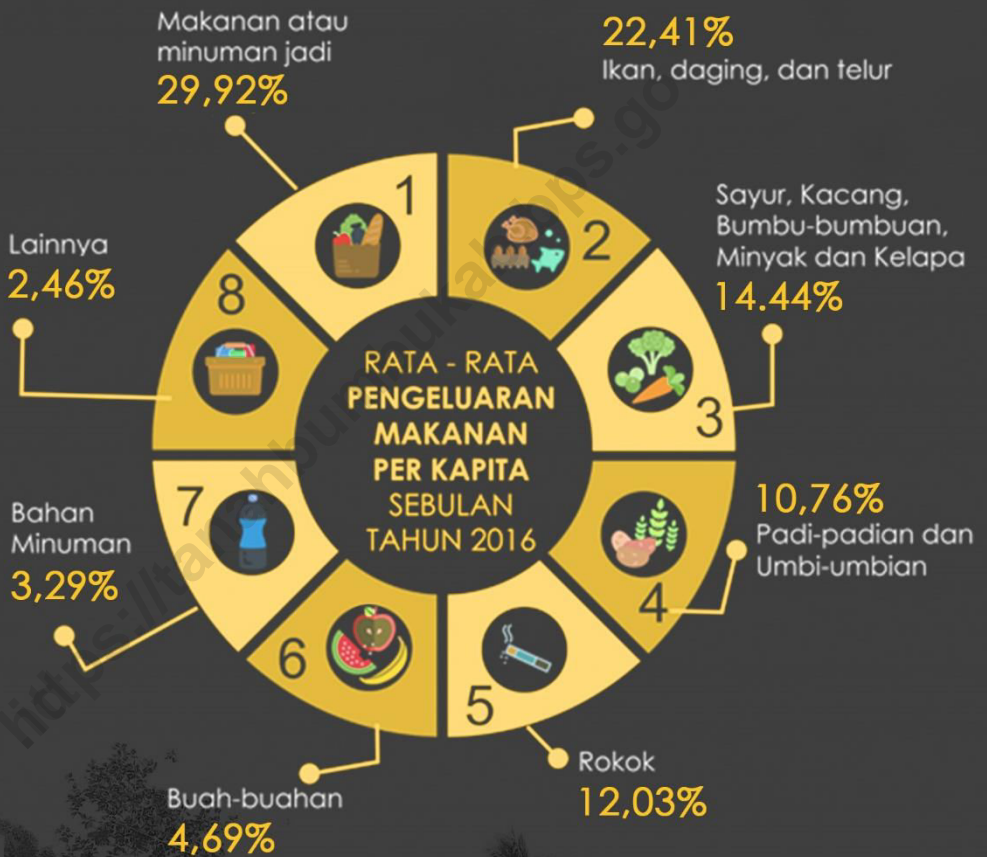
Sumber/ Source : SEKDA, Bank Indonesia Banjarmasin/SEKDA, Bank of Indonesia Banjarmasin

Tabel 10.3.8 Posisi Kredit Usaha Mikro, Kecil dan Menengah Berdasarkan Lokasi Proyek Di Kabupaten Tanah Bumbu, 2015 - 2017
The Position of Credit for Micro, Small and Medium Enterprises Based on Project Location in Tanah Bumbu in Tanah Bumbu Regency, 2015-2017

Uraian	2015	2016	2017
(1)	(3)	(4)	(5)
SKALA USAHA	807 383	819 975	923 959
- Mikro	242 002	268 888	368 702
- Kecil	403 090	407 515	433 673
- Menengah	162 291	143 571	121 585
JENIS PENGGUNAAN	807 383	819 975	923 959
- Modal Kerja	587 754	633 234	697 571
- Investasi	219 628	186 741	226 388
- Tidak Teridentifikasi	-	-	-
LAPANGAN USAHA	807 383	819 975	923 959
- Pertanian, Peternakan, Kehutanan dan Perikanan	178 905	183 738	247 666
- Pertambangan dan Penggalian	17 374	25 732	17 503
- Industri Pengolahan	8 952	10 076	15 280
- Listrik, Gas dan Air Bersih	534	817	872
- Konstruksi	51 944	53 181	59 413
- Perdagangan, Hotel dan Restoran	445 978	479 489	476 678
- Pengangkutan dan Komunikasi	20 988	19 810	36 374
- Keuangan, Real Estate dan Jasa Perusahaan	53 600	19 296	37 796
- Jasa-jasa	29 108	27 834	32 376
- Tidak Teridentifikasi	-	-	-

Sumber/ Source : SEKDA, Bank Indonesia Banjarmasin/SEKDA, Bank of Indonesia Banjarmasin

<https://tanahbumbukab.bps.go>



BAB 11

PENGELUARAN PENDUDUK DAN KONSUMSI MAKANAN

<https://tanahbumbukab.bps.go>

PENJELASAN TEKNIS

1. **Pengeluaran rata-rata per kapita** adalah biaya yang dikeluarkan untuk konsumsi semua anggota rumah tangga selama sebulan baik yang berasal dari pembelian, pemberian maupun produksi sendiri dibagi dengan banyaknya anggota rumah tangga dalam rumah tangga tersebut

TECHNICAL NOTES

1. **Per capita Average Expenditure** is the cost spent for all household members consumption during the month, whether from purchasing, giving or own production, divided by the number of household members in the household

<https://tanahbumbukab.bps.go.id>

ULASAN

DESCRIPTION

11.1 Pengeluaran Penduduk

Penduduk Kabupaten Tanah Bumbu terdiri dari enam golongan pengeluaran. Golongan pengeluaran terkecil dari range 300 000 - 499 999 rupiah per bulan dan terbesar pada range 1 500 000+. Persentase penduduk Tanah Bumbu terbesar pada golongan pengeluaran 1 000 000-1 499 999 rupiah per bulan dan persentase penduduk terkecil pada golongan pengeluaran 300 000 - 499 999 rupiah per bulan.

11.1 Population Expenditure

People of Tanah Bumbu Regency consists of five categories of expenditure. The smallest expenditure group of IDR 200 000 – 299 999 range per month and the largest in the range IDR 1 500 000+. Percentage of population in Tanah Bumbu largest expenditure group IDR 1 000 000 - 1 499 999 per month and percentage of population The smallest on the expenditure group IDR 300 000 - 499 999 per month.

11.2 Konsumsi Makanan

Persentase rata-rata pengeluaran untuk konsumsi makanan di Kabupaten Tanah Bumbu tertinggi yaitu untuk konsumsi makanan/minuman jadi sebesar 29,92 persen sedangkan persentase terkecil pada umbi-umbian sebesar 0,65 persen. Angka persentase rata-rata pengeluaran konsumsi rokok juga cukup tinggi berada pada peringkat kedua sebesar 12,03 persen.

11.2 Food Consumption

The average percentage of expenditure on food consumption in Tanah Bumbu Regency's highest consumption of food / drinks so amounted to 29.92 percent, while the smallest percentage on tubers of 0.65 percent. Figures average percentage of cigarette consumption expenditure is also high enough to be on peringkat Secondly by 12.03.

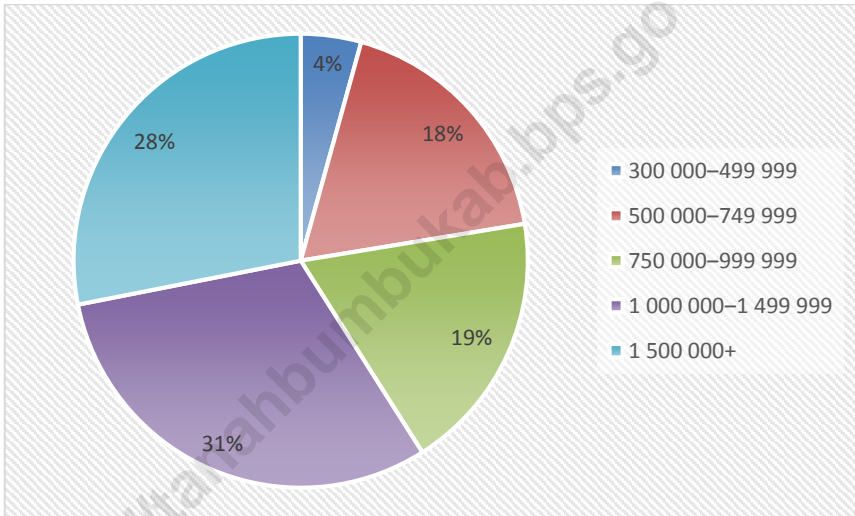
11.3 Konsumsi Non Makanan

Persentase rata-rata pengeluaran untuk konsumsi non makanan di Kabupaten Tanah Bumbu tertinggi yaitu pada pengeluaran untuk perumahan dan fasilitas rumah tangga sebesar 50,37 persen sedangkan persentase terkecil pada keperluan pesta dan upacara sebesar 1,47 persen

113 Non-Food Consumption

The average percentage of expenditures for non-food consumption in Tanah Bumbu regency highest in spending on housing and household facility amounting to 50.37 percent while the lowest percentage in the party and ceremonial purposes amounted to 1.47 percent.

Gambar 17 Persentase Penduduk Menurut Golongan Pengeluaran Per Kapita Sebulan di Kabupaten Tanah Bumbu, 2017
Percentage of Population by Expenditure Per Capita Per Month Class in Tanah Bumbu Regency, 2017



Tabel 11.1. Persentase Penduduk Menurut Golongan Pengeluaran Per Kapita Sebulan di Kabupaten Tanah Bumbu, 2017
Percentage of Population by Expenditure Per Capita Per Month Class in Tanah Bumbu Regency, 2017

Golongan Pengeluaran Expenditure Class (rupiah)	Persentase Penduduk Percentage of Population
(1)	(2)
< 150 000	-
150 000–199 999	-
200 000–299 999	-
300 000–499 999	4,30
500 000–749 999	18,10
750 000–999 999	18,60
1 000 000–1 499 999	30,90
1 500 000+	28,10
Jumlah/Total	100,00

Sumber/Source: Survei Sosial Ekonomi Nasional, Maret/National Socioeconomic Survey, March 2017

Tabel 11.2. Rata-rata Pengeluaran dan Persentase Rata-rata Pengeluaran Per Kapita Sebulan Menurut Kelompok Makanan di Kabupaten Tanah Bumbu, 2017
Average Expenditure and Percentage of Average Expenditure Per Capita Per Month by Food Group in Tanah Bumbu Regency, 2017

Kelompok Makanan <i>Food Group</i>	Rata-rata Pengeluaran <i>Average Expenditure</i> (rupiah)	Persentase Rata-rata Pengeluaran <i>Percentage of</i> <i>Average Expenditure</i>
(1)	(2)	(3)
Padi-padian/ <i>Cereals</i>	64 261	10,11
Umbi-umbian/ <i>Tubers</i>	4 123	0,65
Ikan/Udang/Cumi/Kerang <i>Fish/Prawn/Squid/Clam</i>	73 375	11,55
Daging/ <i>Meat</i>	26 400	4,15
Telur dan susu/ <i>Eggs and milk</i>	42 661	6,71
Sayur-sayuran/ <i>Vegetables</i>	50 637	7,97
Kacang-kacangan/ <i>Legumes</i>	11 567	1,82
Buah-buahan/ <i>Fruits</i>	29 814	4,69
Minyak dan Kelapa/ <i>Oil and</i> <i>Coconut</i>	16 452	2,59
Bahan minuman/ <i>Beverage stuffs</i>	20 881	3,29
Bumbu-bumbuan/ <i>Spices</i>	13 096	2,06
Konsumsi lainnya/ <i>Miscellaneous</i> <i>food items</i>	15 601	2,46
Makanan dan minuman jadi <i>Prepared food and beverages</i>	190 118	29,92
Rokok/ <i>Cigarette</i>	76 478	12,03
Jumlah/Total	635 464	100

Sumber/Source: Survei Sosial Ekonomi Nasional, Maret/National Socioeconomic Survey, March 2017

Tabel 11.3. Persentase Penduduk Menurut Golongan Pengeluaran Per Kapita Sebulan di Kabupaten Tanah Bumbu, 2017
Percentage of Population by Expenditure Per Capita Per Month Class in Tanah Bumbu Regency, 2017

Kelompok Bukan Makanan Non-Food Group	Rata-rata Pengeluaran Average Expenditure (rupiah)	Persentase Rata-rata Pengeluaran Percentage of Average Expenditure
(1)	(2)	(3)
Perumahan dan fasilitas rumah tangga/Housing and household facility	285 335	50,37
Aneka barang dan jasa/Goods and services	98 721	17,43
Pakaian, alas kaki, dan tutup kepala Clothing, footwear, and headgear	38 701	6,83
Barang yang tahan lama/Durable goods	95 863	16,92
Pajak, pungutan, dan asuransi Taxes and insurances	39 506	6,97
Keperluan pesta dan upacara Parties and ceremonies	8 353	1,47
Jumlah/Total	566 479	100,00

Sumber/Source: Survei Sosial Ekonomi Nasional, Maret/National Socioeconomic Survey, March 2017

<https://tanahbumbukab.bps.go>

KONTRIBUSI PEREKONOMIAN KABUPATEN TANAH BUMBU 2017

Pertambangan dan
Penggalian

36,97%

16,77%

Pertanian, Kehutanan,
dan Perikanan

Industri
Pengolahan

8,49%

7,55%

Perdagangan besar dan
eceran, dan reparasi
mobil dan sepeda motor

Konstruksi

6,42%

23,8%

Lainnya



BAB 12

PENDAPATAN REGIONAL

<https://tanahbumbukab.bps.go>

PENJELASAN TEKNIS

1. Penghitungan statistik neraca nasional mengikuti buku petunjuk yang diterbitkan oleh Perserikatan Bangsa Bangsa (PBB) dikenal sebagai Sistem Neraca Nasional (SNN) SNN adalah rekomendasi internasional tentang bagaimana menyusun ukuran aktivitas ekonomi yang sesuai dengan standar neraca baku yang didasarkan pada prinsip-prinsip ekonomi Rekomendasi yang dimaksud dinyatakan dalam sekumpulan konsep, definisi, klasifikasi, dan aturan neraca yang disepakati secara internasional dalam mengukur indikator tertentu seperti Produk Domestik Bruto (PDB) Salah satu bentuk adaptasi pencatatan statistik nasional adalah melakukan perubahan tahun dasar PDB Indonesia dari tahun 2000 ke 2010 Perubahan tahun dasar PDB dilakukan seiring dengan mengadopsi rekomendasi PBB yang tertuang dalam Sistem Neraca Nasional 2008 (SNA 2008)

2. Produk Domestik Bruto pada tingkat nasional serta Produk Domestik Regional Bruto (PDRB) pada tingkat regional (provinsi) menggambarkan kemampuan suatu wilayah untuk menciptakan nilai

TECHNICAL NOTES

1. *The method used to estimate national accounts statistics is based on the standard guidelines formed by United Nation known as System of National Accounts (SNA) SNA is the internationally agreed standard set of recommendations on how to compile measures of economic activity in accordance with strict accounting conventions based on economic principles The recommendations are expressed in term of a set of concepts, definitions, classifications and accounting rules that comprise the internationally agreed standard for measuring indicators such as Gross Domestic Product (GDP) One of the improvement in the national statistical system is to rebase GDP form base year 2000 to 2010 in order to capture current economic condition It is in line with the United Nations (UN) recommendation on 2008 SNA*

2. *The basic measure of the value added arising from economic activity is known as Gross Domestic Product at the national level and Gross Regional Domestic Product (GRDP) at the regional level*

REGIONAL INCOME

tambah pada suatu waktu tertentu Untuk menyusun PDB maupun PDRB digunakan 2 pendekatan, yaitu lapangan usaha dan pengeluaran Keduanya menyajikan komposisi data nilai tambah dirinci menurut sumber kegiatan ekonomi (lapangan usaha) dan menurut komponen penggunaannya PDB maupun PDRB dari sisi lapangan usaha merupakan penjumlahan seluruh komponen nilai tambah bruto yang mampu diciptakan oleh sektor-sektor ekonomi atas berbagai aktivitas produksinya Sedangkan dari sisi pengeluaran menjelaskan tentang penggunaan dari nilai tambah tersebut

3. PDB menurut lapangan usaha mengalami perubahan klasifikasi dari 9 lapangan usaha menjadi 17 lapangan usaha PDB menurut lapangan usaha dirinci menurut total nilai tambah dari seluruh sektor ekonomi yang mencakup lapangan usaha Pertanian, Kehutanan, dan Perikanan; Pertambangan dan Penggalian; Industri Pengolahan; Pengadaan Listrik dan Gas; Pengadaan Air, Pengelolaan Sampah, Limbah dan Daur Ulang; Konstruksi; Perdagangan Besar dan Eceran, Reparasi Mobil dan Sepeda Motor;

(Regencys/regencies/municipalities)

To compile these statistics, two approaches have been used, ie "production approach" and "expenditure approach" The first approach is to measure value added produced by various kinds of economic activities, while the second approach is to measure final uses of the country's output In other words, GDP/GRDP is the sum of total value added produced by all economic industries (activities) and the way of using it

3. *GDP by industry classification changes from 9 sectors to 17 industries GDP by industry is classified by types of economic activities such as Agriculture, Forestry and Fishing; Mining and Quarrying; Manufacturing; Electricity and Gas; Water supply, Sewerage, Waste Management and Remediation Activities; Construction; Wholesale and Retail Trade; Repair of Motor Vehicles and Motorcycles; Transportation and Storage; Accommodation and Food Service Activities; Information and Communication; Financial and*

Transportasi dan Pergudangan; Penyediaan Akomodasi dan Makan Minum; Informasi dan Komunikasi; Jasa Keuangan dan Asuransi; Real Estat; Jasa Perusahaan; Administrasi Pemerintahan, Pertahanan dan Jaminan Sosial Wajib; Jasa Pendidikan; Jasa Kesehatan dan Kegiatan Sosial; dan Jasa lainnya

Insurance Activities; Real Estate Activities; Business Activities; Public Administration; Defence and Compulsory Social Security; Education; Human Health and Social Work Activities; and Other Services Activities

4. PDB menurut pengeluaran mengalami perubahan klasifikasi dimana pengeluaran konsumsi Lembaga Non Profit yang Melayani Rumah Tangga (LNPRT) yang sebelumnya termasuk bagian dari pengeluaran konsumsi rumah tangga menjadi komponen terpisah Sehingga klasifikasi PDB menurut pengeluaran dirinci menjadi 7 komponen yaitu komponen pengeluaran konsumsi rumah tangga, pengeluaran konsumsi LNPRT, pengeluaran konsumsi pemerintah, pembentukan modal tetap bruto, perubahan inventori, ekspor barang dan jasa, dan impor barang dan jasa

4. *GDP by expenditure classification changes where consumption expenditure Non-profit Institutions Serving Households (NPISH) previously included as part of household consumption expenditure is taken out into separate component So that, GDP by type of expenditures is classified into: household consumption expenditure, NPISH consumption expenditure, government consumption expenditure, gross fixed capital formation, changes in inventories, exports of goods and services, and imports of goods and services*

5. Pengeluaran konsumsi rumah tangga mencakup berbagai pengeluaran konsumsi akhir rumah tangga atas barang dan jasa untuk memenuhi kebutuhan individu ataupun kelompok secara langsung

5. *Household consumption expenditures consist of expenditures incurred by households, which are used for both individual or collective needs Household consumptions are*

REGIONAL INCOME

Pengeluaran rumah tangga di sini mencakup makanan dan minuman selain restoran; pakaian, alas kaki dan jasa perawatannya; perumahan dan perlengkapan rumah tangga; kesehatan dan pendidikan; transportasi dan komunikasi; restoran dan hotel serta lainnya

6. Pengeluaran Konsumsi Pemerintah terdiri dari Pengeluaran Konsumsi Individu dan Pengeluaran Konsumsi Kolektif Barang dan jasa individu merupakan barang dan jasa privat, dimana ciri-ciri barang privat adalah
a) Scarcity, yaitu ada kelangkaan/keterbatasan dalam jumlah; b) Excludable consumption, yaitu konsumsi suatu barang dapat dibatasi hanya pada mereka yang memenuhi persyaratan tertentu (biasanya harga); c) Rivalrous competition, yaitu konsumsi oleh satu konsumen akan mengurangi atau menghilangkan kesempatan pihak lain untuk melakukan hal serupa Contoh barang dan jasa yang dihasilkan pemerintah dan tergolong sebagai barang dan jasa individu adalah jasa pelayanan kesehatan pemerintah di rumah sakit/puskesmas dan jasa pendidikan di sekolah/universitas negeri Sedangkan barang dan jasa kolektif ekuivalen dengan barang

classified into food and beverages other than restaurants; clothing, footwear, and related maintenance services; housing and household equipment; health and education; transport and communication; restaurants and hotels; and others

6. *Government consumption expenditure consists of Individual Consumption Expenditure and Collective Consumption Expenditure Individual goods and services are private goods and services, which the characteristics of private goods is a) Scarcity, that there is a scarcity/limited in number; b) Excludable consumption, the consumption of goods can be limited only to those who meet certain requirements (usually the price); c) Rivalrous competition, ie consumption by the consumer will reduce or eliminate the chance of another party to do so Examples of goods and services produced by government and classified as goods and services of individuals is the government health services in hospitals/health centers and education services in schools/universities Collective goods and services equivalent to public goods characterized by a)*

publik yang memiliki ciri a) Non rivalry, yaitu penggunaan satu konsumen terhadap suatu barang tidak mengurangi kesempatan konsumen lain untuk juga mengkonsumsi barang tersebut; b) Non excludable, yaitu apabila suatu barang publik tersedia, maka tidak ada yang dapat menghalangi siapapun untuk memperoleh manfaat dari barang tersebut atau dengan kata lain setiap orang memiliki akses ke barang tersebut Contoh barang dan jasa yang dihasilkan pemerintah dan tergolong sebagai barang dan jasa kolektif adalah jasa pertahanan yang dilakukan TNI dan keamanan yang dilakukan kepolisian

Non-rivalry, namely the use of a consumer for an item does not reduce the chance of another consumer to also consume goods; b) Non-excludable, ie when a public good available, then nothing can hinder anyone to benefit from the goods or in other words everyone has access to the goods Examples of goods and services produced by government and classified as collective goods and services is carried military defense services and the police's security

7. Pembentukan Modal Tetap Bruto (PMTB) mencakup pengadaan, pembuatan, dan pembelian barang modal Barang modal dimaksud adalah barang-barang yang digunakan untuk proses produksi, tahan lama atau yang mempunyai umur pemakaian lebih dari satu tahun seperti bangunan, mesin-mesin dan alat angkutan Termasuk pula di sini perbaikan besar (berat) yang sifatnya memperpanjang umur atau mengubah bentuk atau kapasitas barang modal tersebut Pengeluaran barang modal untuk

7. *Gross Fixed Capital Formation (GFCF) includes procurement, manufacture, and the purchase of capital goods Capital goods are goods which are used for the production process, durable or have a service life of more than one year such as buildings, machinery, and transportation equipment Including here: huge improvement that are to extend the life or changing the shape or the capacity of the capital goods Capital expenditures for military purposes are also covered as GFCF GFCF component are*

REGIONAL INCOME

keperluan militer juga dicakup sebagai PMTB Klasifikasi komponen PMTB dibagi menjadi 6 sub komponen yaitu Konstruksi; Mesin dan Peralatan; Kendaraan; Peralatan Lainnya; Cultivated Biological Resources (CBR) dan Produk Kekayaan Intelektual

classified into six sub-components: Construction; Machinery and Equipment; vehicle; Other equipment; Cultivated Biological Resources (CBR) and Intellectual Property Product

8. Ekspor barang dan jasa merupakan transaksi perdagangan barang dan jasa dari penduduk (residen) ke bukan penduduk (nonresiden) Impor barang dan jasa adalah transaksi perdagangan dari bukan penduduk ke penduduk Ekspor atau impor barang terjadi pada saat terjadi perubahan hak kepemilikan barang antara penduduk dengan bukan penduduk (dengan atau tanpa perpindahan fisik barang tersebut) Pada PDB dengan tahun dasar 2010, ekspor dan impor barang dirinci menjadi nonmigas dan migas

8. *Exports of goods and services consist of transactions of goods and services from residents to non-residents Imports of goods and services consist of transaction of goods and services from non-residents to residents Exports and imports of goods occur when there are changes in ownership of goods between residents and non-residents (with or without physical movements of goods across frontiers) On the GDP at 2010 basic year, exports and imports of goods specified into non oil and gas and oil and gas*

9. Produk Domestik Bruto maupun agregat turunannya disajikan dalam 2 (dua) versi penilaian, yaitu atas dasar "harga berlaku" dan atas dasar "harga konstan" Disebut sebagai harga berlaku karena seluruh agregat dinilai dengan menggunakan harga pada tahun berjalan, sedangkan harga konstan

9. *GDP and its aggregations are presented in two forms: at current market prices and at constant base year market prices In presenting current market prices, all aggregates are valued at current market prices, while base year constant market prices are shown by valuing all aggregates at fixed*

penilaiannya didasarkan kepada harga satu tahun dasar tertentu, dalam publikasi ini digunakan harga tahun 2010

base year prices Year of 2010 is used as the base year in this publication

10. Laju pertumbuhan Produk Domestik Bruto diperoleh dari perhitungan PDB atas dasar harga konstan Diperoleh dengan cara mengurangi nilai PDB pada tahun ke-n terhadap nilai pada tahun ke n-1 (tahun sebelumnya), dibagi dengan nilai pada tahun ke n-1, dikalikan dengan 100 persen Laju pertumbuhan menunjukkan perkembangan agregat pendapatan dari satu waktu tertentu terhadap waktu sebelumnya

10. Growth rate of Gross Domestic Product is derived from GDP at constant market prices It is obtained by subtracting the value of GDP year n with the value of GDP year n-1, divided by the value of GDP year n-1 then multiplied by 100 percent The growth rate of GDP explains the income growth during the given period

URAIAN	DESCRIPTION
<p>12.1 PDRB</p>	<p>12.1 Regional Domestic Product</p>
<p>Pada tahun 2017, Produk Domestik Regional Bruto (PDRB) Kabupaten Tanah Bumbu atas dasar harga berlaku, sebesar 17 871 trilyun Rupiah. Sedangkan menurut harga konstan 2000, PDRB Kabupaten Tanah Bumbu sebesar 14 475 trilyun rupiah Sektor yang paling besar peranannya dalam pembentukan PDRB Kabupaten Tanah Bumbu adalah sektor Pertambangan dan Penggalian (36,97 persen), kemudian disusul sektor Pertanian sebesar 16,77 persen</p>	<p><i>In 2017, the value of Gross Regional Domestic Product (GRDP) at current prices of Tanah Bumbu regency was 17,871 trillion rupiahs. Meanwhile, the value of Gross Regional Domestic Product (GRDP) at 2000 constant prices was 14,475 trillion rupiahs Mining and quarrying sector have the largest value that contributed 36.97 percent of total value of GRDP The next sector was agriculture with 16.77 percent</i></p>
<p>Laju pertumbuhan PDRB Tanah Bumbu pada tahun 2017 sebesar 4,14 persen Sektor yang mencatat pertumbuhan terbesar adalah sektor Jasa Keuangan sebesar 10,58 persen, sedangkan sektor tambang yang notabene paling besar peranannya justru mengalami pertumbuhan yang rendah yakni 1,71 persen .</p>	<p><i>The growth rate of GRDP at 2000 constant prices in 2017 was 4.14 percent The highest number of growth is Financial Services ie 10.58 percent, while the mining sector is in fact the greatest role in actually at 1.71 percent.</i></p>

Tabel 12.1 PDRB Menurut Lapangan Usaha Atas Dasar Harga Berlaku
Table Kabupaten Tanah Bumbu, 2014-2017
*GRDP by Industry at Current Market Prices Of Tanah Bumbu
 Regency, 2014-2017*

Lapangan Usaha		2014	2015
Industry			
(1)	(2)	(3)	(4)
A	Pertanian, Kehutanan, dan Perikanan	2,504,659.38	2,727,262.60
B	Pertambangan dan Penggalian	7,108,839.28	6,590,624.27
C	Industri Pengolahan	1,042,932.32	1,196,886.14
D	Pengadaan Listrik, Gas	4,028.07	6,131.16
E	Pengadaan Air	13,550.22	15,006.17
F	Konstruksi	849,909.95	966,432.12
G	Perdagangan Besar dan Eceran, dan Reparasi Mobil dan Sepeda Motor	899,762.61	1,042,316.90
H	Transportasi dan Pergudangan	821,249.58	946,489.49
I	Penyediaan Akomodasi dan Makan Minum	124,702.25	137,097.79
J	Informasi dan Komunikasi	432,149.04	476,866.81
K	Jasa Keuangan	210,318.40	237,141.13
L	Real Estate	266,739.89	297,729.40
M,N	Jasa Perusahaan	34,181.55	39,270.03
O	Administrasi Pemerintahan, Pertahanan dan Jaminan Sosial Wajib	456,539.82	542,102.08
P	Jasa Pendidikan	477,034.13	553,974.00
Q	Jasa Kesehatan dan Kegiatan Sosial	111,528.02	133,295.11
R,S,T,U	Jasa lainnya	98,969.82	117,531.53
Produk Domestik Regional Bruto Gross Regional Domestic Bruto		15,457,094.32	16,026,156.75

REGIONAL INCOME

Lanjutan Tabel / *Continued Table* 121

Lapangan Usaha <i>Industry</i>		2016	2017
(1)	(2)	(5)	(6)
A	Pertanian, Kehutanan, dan Perikanan	2,800,793.81	2,997,223.96
B	Pertambangan dan Penggalian	6,282,705.83	6,607,840.44
C	Industri Pengolahan	1,372,554.03	1,517,428.76
D	Pengadaan Listrik, Gas	7,754.58	9,192.19
E	Pengadaan Air	16,221.68	17,785.21
F	Konstruksi	1,047,642.82	1,147,812.75
G	Perdagangan Besar dan Eceran, dan Reparasi Mobil dan Sepeda Motor	1,187,054.42	1,349,885.44
H	Transportasi dan Pergudangan	1,045,267.22	1,155,234.09
I	Penyediaan Akomodasi dan Makan Minum	148,838.02	161,844.05
J	Informasi dan Komunikasi	522,488.30	578,107.70
K	Jasa Keuangan	260,261.49	297,680.13
L	Real Estate	326,508.99	358,590.89
M,N	Jasa Perusahaan	44,273.69	49,783.74
O	Administrasi Pemerintahan, Pertahanan dan Jaminan Sosial Wajib	568,333.52	597,602.16
P	Jasa Pendidikan	634,960.69	707,149.69
Q	Jasa Kesehatan dan Kegiatan Sosial	152,620.99	170,616.93
R,S,T,U	Jasa lainnya	132,543.19	147,678.44
Produk Domestik Regional Bruto <i>Gross Regional Domestic Bruto</i>		16,550,823.28	17,871,456.55

Sumber/Source: Diolah dari Hasil Sensus, Survei, dan Berbagai Sumber Lainnya/ *Based on Census, Surveys, and Other Sources*

Tabel 12.2 PDRB Menurut Lapangan Usaha Atas Dasar Harga Konstan
Table Kabupaten Tanah Bumbu, 2014-2017
*GRDP by Industry at Constant Market Prices Of Tanah Bumbu
 Regency, 2014-2017*

Lapangan Usaha <i>Industry</i>		2014	2015
(1)	(2)	(3)	(4)
A	Pertanian, Kehutanan, dan Perikanan	2,071,707.04	2,176,819.13
B	Pertambangan dan Penggalian	6,252,082.75	6,219,662.16
C	Industri Pengolahan	853,519.99	892,647.63
D	Pengadaan Listrik, Gas	4,377.62	5,451.62
E	Pengadaan Air	11,072.33	11,512.13
F	Konstruksi	706,207.73	738,907.99
G	Perdagangan Besar dan Eceran, dan Reparasi Mobil dan Sepeda Motor	718,763.80	777,751.16
H	Transportasi dan Pergudangan	668,536.74	713,452.30
I	Penyediaan Akomodasi dan Makan Minum	101,173.61	106,719.76
J	Informasi dan Komunikasi	371,798.11	399,549.69
K	Jasa Keuangan	166,949.12	174,214.28
L	Real Estate	222,947.39	235,608.24
M,N	Jasa Perusahaan	26,018.28	28,106.23
O	Administrasi Pemerintahan, Pertahanan dan Jaminan Sosial Wajib	349,776.03	380,301.83
P	Jasa Pendidikan	396,735.99	431,733.07
Q	Jasa Kesehatan dan Kegiatan Sosial	91,601.86	99,499.95
R,S,T,U	Jasa lainnya	80,544.27	86,925.18
Produk Domestik Regional Bruto <i>Gross Regional Domestic Bruto</i>		13 093 812,66	13,478,862.37

REGIONAL INCOME

Lanjutan Tabel / *Continued Table* 122

Lapangan Usaha <i>Industry</i>		2016	2017
(1)	(2)	(5)	(6)
A	Pertanian, Kehutanan, dan Perikanan	2,239,445.76	2,330,535.69
B	Pertambangan dan Penggalian	6,202,252.07	6,308,128.05
C	Industri Pengolahan	968,738.72	1,027,603.43
D	Pengadaan Listrik, Gas	5,743.12	6,010.30
E	Pengadaan Air	12,303.25	13,197.69
F	Konstruksi	776,016.91	815,671.37
G	Perdagangan Besar dan Eceran, dan Reparasi Mobil dan Sepeda Motor	857,257.98	936,124.28
H	Transportasi dan Pergudangan	764,584.09	818,768.74
I	Penyediaan Akomodasi dan Makan Minum	113,012.02	119,894.44
J	Informasi dan Komunikasi	430,464.76	463,524.46
K	Jasa Keuangan	188,605.89	208,568.19
L	Real Estate	252,101.80	271,387.59
M,N	Jasa Perusahaan	30,872.49	33,441.08
O	Administrasi Pemerintahan, Pertahanan dan Jaminan Sosial Wajib	388,004.55	397,912.55
P	Jasa Pendidikan	466,358.44	502,937.73
Q	Jasa Kesehatan dan Kegiatan Sosial	109,122.15	119,521.49
R,S,T,U	Jasa lainnya	94,397.08	101,826.13
Produk Domestik Regional Bruto <i>Gross Regional Domestic Bruto</i>		13,899,281.09	14,475,053.21

Sumber/Source: Diolah dari Hasil Sensus, Survei, dan Berbagai Sumber Lainnya/ *Based on Census, Surveys, and Other Sources*

Tabel 12.3 Distribusi Persentase Produk Domestik Regional Bruto Atas Dasar Harga Berlaku Menurut Lapangan Usaha di Kabupaten Tanah Bumbu, 2013-2017
Percentage Distribution of Gross Regional Domestic Product at Current Market Prices by Industry Of Tanah Bumbu Regency, 2013-2017

Lapangan Usaha Industry		2013	2015	2016	2017
(1)	(2)	(3)	(4)	(5)	(6)
A	Pertanian, Kehutanan, dan Perikanan	16,20	17.02	16.92	16.77
B	Pertambangan dan Penggalian	45,99	41.12	37.96	36.97
C	Industri Pengolahan	6,75	7.47	8.29	8.49
D	Pengadaan Listrik, Gas	0,03	0.04	0.05	0.05
E	Pengadaan Air	0,09	0.09	0.10	0.10
F	Konstruksi	5,50	6.03	6.33	6.42
G	Perdagangan Besar dan Eceran, dan Reparasi Mobil dan Sepeda Motor	5,82	6.50	7.17	7.55
H	Transportasi dan Pergudangan	5,31	5.91	6.32	6.46
I	Penyediaan Akomodasi dan Makan Minum	0,81	0.86	0.90	0.91
J	Informasi dan Komunikasi	2,80	2.98	3.16	3.23
K	Jasa Keuangan	1,36	1.48	1.57	1.67
L	Real Estate	1,73	1.86	1.97	2.01
M,N	Jasa Perusahaan	0,22	0.25	0.27	0.28
O	Administrasi Pemerintahan, Pertahanan dan Jaminan Sosial Wajib	2,95	3.38	3.43	3.34
P	Jasa Pendidikan	3,09	3.46	3.84	3.96
Q	Jasa Kesehatan dan Kegiatan Sosial	0,72	0.83	0.92	0.95
R,S,T,U	Jasa lainnya	0,64	0.73	0.80	0.83
Produk Domestik Regional Bruto Gross Regional Domestic Bruto		100,0	100,0	100,0	100,0

Sumber/Source: Diolah dari Hasil Sensus, Survei, dan Berbagai Sumber Lainnya/ Based on Census, Surveys, and Other Sources

Tabel 12.4 Laju Pertumbuhan Produk Domestik Regional Bruto Atas Dasar Harga Konstan 2010 Menurut Lapangan Usaha di Kabupaten Tanah Bumbu, 2017
Growth Rate of Gross Regional Domestic Product at 2010 Constant Market Prices by Industry of Tanah Bumbu Regency, 2017

Lapangan Usaha <i>Industry</i>		2014	2015	2016	2017
(1)	(2)	(3)	(4)	(5)	(6)
A	Pertanian, Kehutanan, dan Perikanan	5,98	5,07	2,88	4,07
B	Pertambangan dan Penggalian	1,64	(0,52)	(0,28)	1,71
C	Industri Pengolahan	5,62	4,58	8,52	6,08
D	Pengadaan Listrik, Gas	18,12	24,53	5,35	4,65
E	Pengadaan Air	5,51	3,97	6,87	7,27
F	Konstruksi	1,78	4,63	5,02	5,11
G	Perdagangan Besar dan Eceran, dan Reparasi Mobil dan Sepeda Motor	7,49	8,21	10,22	9,20
H	Transportasi dan Pergudangan	6,44	6,72	7,17	7,09
I	Penyediaan Akomodasi dan Makan Minum	5,56	5,48	5,90	6,09
J	Informasi dan Komunikasi	7,67	7,46	7,74	7,68
K	Jasa Keuangan	6,50	4,35	8,26	10,58
L	Real Estate	(0,33)	5,68	7,00	7,65
M,N	Jasa Perusahaan	8,70	8,02	9,84	8,32
O	Administrasi Pemerintahan, Pertahanan dan Jaminan Sosial Wajib	5,60	8,73	2,03	2,55
P	Jasa Pendidikan	8,59	8,82	8,02	7,84
Q	Jasa Kesehatan dan Kegiatan Sosial	6,43	8,62	9,67	9,53
R,S,T,U	Jasa lainnya	8,48	7,92	8,60	7,87
Produk Domestik Regional Bruto <i>Gross Regional Domestic Bruto</i>		3,74	2,94	3,12	4,14

Sumber/Source: Diolah dari Hasil Sensus, Survei, dan Berbagai Sumber Lainnya/ *Based on Census, Surveys, and Other Sources*

Tabel 12.5 Laju Pertumbuhan Produk Domestik Regional Bruto Atas Dasar Harga Konstan 2010 Menurut Lapangan Usaha di Kabupaten Tanah Bumbu, 2017
Growth Rate of Gross Regional Domestic Product at 2010 Constant Market Prices by Industry of Tanah Bumbu Regency, 2017

	Lapangan Usaha Industry	2014	2015	2016	2017
(1)	(2)	(3)	(4)	(5)	(6)
A	Pertanian, Kehutanan, dan Perikanan	120,90	125,29	125,07	128,61
B	Pertambangan dan Penggalian	113,70	105,96	101,30	104,75
C	Industri Pengolahan	122,19	134,08	141,68	147,67
D	Pengadaan Listrik, Gas	92,02	112,47	135,02	152,94
E	Pengadaan Air	122,38	130,35	131,85	134,76
F	Konstruksi	120,35	130,79	135,00	140,72
G	Perdagangan Besar dan Eceran, dan Reparasi Mobil dan Sepeda Motor	125,18	134,02	138,47	144,20
H	Transportasi dan Pergudangan	122,84	132,66	136,71	141,09
I	Penyediaan Akomodasi dan Makan Minum	123,26	128,47	131,70	134,99
J	Informasi dan Komunikasi	116,23	119,35	121,38	124,72
K	Jasa Keuangan	125,98	136,12	137,99	142,73
L	Real Estate	119,64	126,37	129,51	132,13
M,N	Jasa Perusahaan	131,38	139,72	143,41	148,87
O	Administrasi Pemerintahan, Pertahanan dan Jaminan Sosial Wajib	130,52	142,55	146,48	150,18
P	Jasa Pendidikan	120,24	128,31	136,15	140,60
Q	Jasa Kesehatan dan Kegiatan Sosial	121,75	133,97	139,86	142,75
R,S,T,U	Jasa lainnya	122,88	135,21	140,41	145,03
Produk Domestik Regional Bruto Gross Regional Domestic Bruto		118,05	118,90	119,08	123,46

Sumber/Source: Diolah dari Hasil Sensus, Survei, dan Berbagai Sumber Lainnya/ Based on Census, Surveys, and Other Sources

Tabel 12.6 Laju Implisit Produk Domestik Regional Bruto Menurut Lapangan Usaha di Kabupaten Tanah Bumbu, 2014-2017
Implicit Growth Rate of Gross Regional Domestic Product by Industry of Tanah Bumbu Regency, 2014-2017

Lapangan Usaha Industry		2014	2015	2016	2017
(1)	(2)	(3)	(4)	(5)	(6)
A	Pertanian, Kehutanan, dan Perikanan	6,10	3,63	(0,18)	2,83
B	Pertambangan dan Penggalian	1,60	(6,81)	(4,40)	3,41
C	Industri Pengolahan	7,45	9,73	5,67	4,22
D	Pengadaan Listrik, Gas	6,96	22,22	20,06	13,27
E	Pengadaan Air	8,50	6,51	1,15	2,21
F	Konstruksi	8,36	8,68	3,22	4,24
G	Perdagangan Besar dan Eceran, dan Reparasi Mobil dan Sepeda Motor	7,57	7,06	3,32	4,14
H	Transportasi dan Pergudangan	8,74	7,99	3,05	3,21
I	Penyediaan Akomodasi dan Makan Minum	8,10	4,23	2,52	2,50
J	Informasi dan Komunikasi	5,93	2,68	1,70	2,75
K	Jasa Keuangan	4,05	8,05	1,38	3,43
L	Real Estate	8,09	5,62	2,49	2,02
M,N	Jasa Perusahaan	10,04	6,35	2,64	3,81
O	Administrasi Pemerintahan, Pertahanan dan Jaminan Sosial Wajib	6,08	9,21	2,76	2,53
P	Jasa Pendidikan	5,59	6,72	6,11	3,27
Q	Jasa Kesehatan dan Kegiatan Sosial	7,98	10,03	4,40	2,06
R,S,T,U	Jasa lainnya	8,81	10,04	3,85	3,29
Produk Domestik Regional Bruto Gross Regional Domestic Bruto		4,47	0,72	0,15	3,68

Sumber/Source: Diolah dari Hasil Sensus, Survei, dan Berbagai Sumber Lainnya/ Based on Census, Surveys, and Other Sources

INDEKS PEMBANGUNAN MANUSIA

NO 1	BANJARBARU	78,32
NO 2	BANJARMASIN	76,46
NO 3	TABALONG	70,76
NO 4	TANAH BUMBU	69,12

JUMLAH PENDUDUK

NO 1	BANJARMASIN	692 793
NO 2	BANJAR	571 573
NO 3	TANAH BUMBU	343 193

PERSENTASE PENDUDUK MISKIN

NO 1	HSU	6,65
NO 2	TABALONG	6,09
NO 3	HST	6,09
NO 7	TANAH BUMBU	4,99



BAB 13

PERBANDINGAN ANTAR
KABUPATEN/KOTA

<https://tanahbumbukab.bps.go>

PENJELASAN TEKNIS**TECHNICAL NOTES**

- | | |
|---|--|
| <p>1. Penduduk Indonesia adalah semua orang yang berdomicili di wilayah teritorial Indonesia selama 6 bulan atau lebih dan atau mereka yang berdomicili kurang dari 6 bulan tetapi bertujuan menetap</p> | <p>1. The population of Indonesia are all residents of the entire territory of Indonesia who have stayed for six months or longer, and those who intended to stay more than six months even though their length of stay is less than six months</p> |
| <p>2. Rumah tangga adalah seseorang atau sekelompok orang yang mendiami sebagian atau seluruh bangunan fisik/sensus dan biasanya tinggal bersama serta pengelolaan makan dari satu dapur Yang dimaksud makan dari satu dapur adalah jika pengurusan kebutuhan sehari-harinya dikelola bersama-sama menjadi satu</p> | <p>2. Household is an individual or group of people living in a physical/census building unit or part of it and usually commit on a common provision for food and other essentials of living Common provision for food means one organising daily needs for all of household members</p> |
| <p>3. Penduduk Miskin adalah penduduk yang memiliki rata-rata pengeluaran perkapita perbulan dibawah garis kemiskinan</p> | <p>3. Poor is the population had an average monthly per capita expenditure below the poverty line</p> |
| <p>4. PDB menurut lapangan usaha mengalami perubahan klasifikasi dari 9 lapangan usaha menjadi 17 lapangan usaha PDB menurut lapangan usaha dirinci menurut total nilai tambah dari seluruh sektor ekonomi yang mencakup lapangan usaha Pertanian, Kehutanan, dan Perikanan; Pertambangan dan Penggalian; Industri Pengolahan; Pengadaan Listrik dan Gas; Pengadaan Air, Pengelolaan Sampah,</p> | <p>4. GDP by industry classification changes from 9 sectors to 17 industries GDP by industry is classified by types of economic activities such as Agriculture, Forestry and Fishing; Mining and Quarrying; Manufacturing; Electricity and Gas; Water supply, Sewerage, Waste Management and Remediation Activities; Construction; Wholesale and Retail Trade; Repair of Motor Vehicles and Motorcycles; Transportation and Storage; Accommodation and Food</p> |

REGENCY/MUNICIPAL COMPARISON

Limbah dan Daur Ulang; Konstruksi; Perdagangan Besar dan Eceran, Reparasi Mobil dan Sepeda Motor; Transportasi dan Pergudangan; Penyediaan Akomodasi dan Makan Minum; Informasi dan Komunikasi; Jasa Keuangan dan Asuransi; Real Estat; Jasa Perusahaan; Administrasi Pemerintahan, Pertahanan dan Jaminan Sosial Wajib; Jasa Pendidikan; Jasa Kesehatan dan Kegiatan Sosial; dan Jasa lainnya

Service Activities; Information and Communication; Financial and Insurance Activities; Real Estate Activities; Business Activities; Public Administration; Defence and Compulsory Social Security; Education; Human Health and Social Work Activities; and Other Services Activities

URAIAN	DESCRIPTION
<p>13.1 Perbandingan Jumlah Penduduk Antar Kabupaten/Kota</p> <p>Jumlah penduduk Provinsi Kalimantan Selatan meningkat dari 3 854 485 penduduk pada tahun 2013 menjadi 4 119 794 penduduk di tahun 2017. Meningkat sebesar 265 309 penduduk. Penduduk terbanyak di Propinsi Kalimantan Selatan adalah di Kota Banjarmasin sebesar 692 793 penduduk dan kabupaten dengan penduduk terkecil yaitu Kabupaten Balangan sebanyak 127 503 penduduk.</p>	<p>13.1 Comparison of Population between Regency/Municipality</p> <p><i>The population of Kalimantan Selatan Province increased from 3,854,485 million inhabitants in 2013 to 4,119,794 people in 2017. An increase of 265,309 inhabitants. The largest population in Kalimantan Selatan Province, is in Banjarmasin city, as many as 692,793 people and regency with the smallest is Balangan Regency as many as 127,503 people.</i></p>
<p>13.2 Perbandingan Laju Pertumbuhan Produk Domestik Regional Bruto Atas Dasar Harga Konstan 2010 Antar Kabupaten/Kota</p> <p>Laju pertumbuhan PDRB atas dasar harga konstan di Provinsi Kalimantan Selatan mengalami penurunan pada tahun 2017 dibandingkan tahun 2013. Namun begitu, ada beberapa Kabupaten/Kota yang justru laju pertumbuhan PDRB atas dasar harga konstan 2010 meningkat pada tahun 2017 dibandingkan tahun 2013, diantaranya Kabupaten Hulu Sungai Selatan, Kabupaten Banjar, Kabupaten Hulu Sungai Utara, Kabupaten Barito Kuala, Kabupaten Tanah Bumbu, dan Kota Banjarbaru.</p>	<p>13.2 Growth Rate of Gross Regional Domestic Product at 2010 Constant Market Prices between Regency/Municipality</p> <p><i>Growth Rate of Gross Regional Domestic Product at 2010 Constant Market Prices in Kalimantan Selatan Province has decreased in 2017 compared to 2013. However, there are some Regency / Municipality which is precisely the growth rate of GDP at constant prices in 2010 increased in 2017 compared in 2013, including Hulu Sungai Selatan, Banjar, Hulu Sungai Utara, Tanah Bumbu, Barito Kuala Regency, Banjarmasin and Banjarbaru Municipality.</i></p>

13.3 Perbandingan Jumlah Penduduk Miskin Antar Kabupaten/Kota

Jumlah penduduk miskin seluruh Kabupaten/Kota di Provinsi Kalimantan Selatan menurun pada tahun 2017 dibandingkan dengan tahun sebelumnya. Hanya lima Kabupaten/Kota yang mengalami kenaikan jumlah penduduk miskin yaitu Kabupaten Tanah Laut, Tapin, Balangan, Kota Banjarmasin dan Banjarbaru.

13.3 Comparison of Number of Poor People between Regency/Municipality

The number of poor people all regency/municipality in Kalimantan Selatan Province decreased in 2017 compared with the previous year. Only five Regency/Municipality with the increase in the number of poor people are Tanah Laut, Tapin, Balangan Regency, Banjarmasin and Banjarbaru Municipality.

Tabel 13.1 Jumlah Penduduk Menurut Kabupaten/Kota di Provinsi Kalimantan Selatan, 2013–2017
Table Population by Regency/Municipality in Kalimantan Selatan Regency, 2013–2017

Kabupaten/Kota Regency/Municipality		2013	2014	2015	2016	2017
(1)		(2)	(3)	(4)	(5)	(6)
Kabupaten/Regency						
1	Tanah Laut	313 725	319 098	324 283	329 286	334 328
2	Kotabaru	308 730	314 492	320 208	325 827	331 326
3	Banjar	536 328	545 397	554 443	563 062	571 573
4	Barito Kuala	289 995	294 109	298 282	302 304	306 195
5	Tapin	176 468	179 166	181 778	184 330	186 672
6	Hulu Sungai Selatan	221 614	224 474	227 153	229 889	232 587
7	Hulu Sungai Tengah	253 868	257 107	260 292	263 376	266 501
8	Hulu Sungai Utara	219 210	222 314	225 386	228 528	231 594
9	Tabalong	231 718	235 777	239 593	243 477	247 106
10	Tanah bumbu	306 185	315 815	325 115	334 314	343 193
11	Balangan	119 171	121 318	123 449	125 534	127 503
Kota/City						
1	Banjarmasin	656 778	666 223	675 440	684 183	692 793
2	Banjarbaru	220 695	227 500	234 371	241 369	248 423
Kalimantan Selatan		3 784 981	3 854 485	3 922 790	4 055 479	4 119 794

Sumber/Source: Proyeksi Penduduk Indonesia 2010–2035/Indonesia Population Projection 2010–2035

Tabel 13.2 Laju Pertumbuhan Produk Domestik Regional Bruto Atas Dasar Harga Konstan 2010 Menurut Kabupaten/Kota di Provinsi Kalimantan Selatan (persen), 2013–2017
Growth Rate of Gross Regional Domestic Product at 2010 Constant Market Prices by Regency/Municipality in Kalimantan Selatan Regency (percent), 2013–2017

Kabupaten/Kota Regency/Municipality		2013	2014	2015	2016	2017
(1)		(2)	(3)	(4)	(5)	(6)
Kabupaten/Regency						
1	Tanah Laut	5,49	3,19	2,87	3,26	4,64
2	Kotabaru	5,22	4,66	3,35	4,23	5,01
3	Banjjar	4,60	5,08	4,40	4,70	4,66
4	Barito Kuala	4,12	4,51	5,27	5,15	5,77
5	Tapin	5,75	5,44	4,05	4,85	5,12
6	Hulu Sungai Selatan	5,68	5,79	6,05	6,08	6,13
7	Hulu Sungai Tengah	5,83	5,56	6,13	6,21	5,72
8	Hulu Sungai Utara	5,34	5,99	5,34	4,70	5,77
9	Tabalong	4,36	4,03	2,36	3,06	3,80
10	Tanahumbu	3,80	3,74	2,93	3,11	4,14
11	Balangan	8,04	5,90	2,52	2,53	2,90
Kota/City						
1	Banjarmasin	6,93	6,11	5,79	6,28	6,40
2	Banjarbaru	6,59	6,68	6,91	6,95	6,96
Kalimantan Selatan		5,33	4,84	3,83	4,38	5,29

Sumber/Source: Diolah dari Hasil Sensus, Survei, dan Berbagai Sumber Lainnya/ Based on Census, Surveys, and Other Sources

Tabel 13.3 Jumlah Penduduk Miskin Menurut Kabupaten/Kota di Provinsi Kalimantan Selatan(ribu), 2013–2017
Table Number of Poor People by Regency/Municipality in Kalimantan Selatan Regency (thousand), 2013–2017

Kabupaten/Kota Regency/Municipality		2013	2014	2015	2016	2017
(1)		(2)	(3)	(4)	(5)	(6)
Kabupaten/Regency						
1	Tanah Laut	13,65	14,04	14,79	15,24	15,31
2	Kotabaru	14,66	15,05	14,72	14,78	14,44
3	Banjar	15,29	15,72	18,05	17,36	16,85
4	Barito Kuala	14,91	15,32	15,96	15,71	15,64
5	Tapin	6,05	6,52	7,01	6,81	7,01
6	Hulu Sungai Selatan	14,84	15,23	14,59	14,42	13,45
7	Hulu Sungai Tengah	14,18	14,56	15,08	16,22	16,17
8	Hulu Sungai Utara	15,23	15,62	15,94	15,38	15,35
9	Tabalong	14,31	14,71	15,71	15,40	15,00
10	Tanah bumbu	16,04	16,56	17,91	17,48	17,02
11	Balangan	7,38	7,66	7,28	7,09	7,21
Kota/City						
1	Banjarmasin	27,78	28,54	29,95	28,75	28,93
2	Banjarbaru	10,00	9,97	11,46	11,06	11,54
Kalimantan Selatan		184.30	189.50	198.44	195.70	193.92

Sumber/Source: Survei Sosial Ekonomi Nasional/National Socio Economic Survey

Tabel 13.4 **Persentase Penduduk Miskin Menurut Kabupaten/Kota di Provinsi Kalimantan Selatan(ribu), 2013–2017**
Percentage of Poor People by Regency/Municipality in Kalimantan Selatan Regency (thousand), 2013–2017

Kabupaten/Kota Regency/Municipality		2013	2014	2015	2016	2017
(1)		(2)	(3)	(4)	(5)	(5)
Kabupaten/Regency						
1	Tanah Laut	4,33	4,38	4,58	4,65	4,60
2	Kotabaru	4,73	4,76	4,62	4,56	4,38
3	Banjar	2,84	2,87	3,26	3,10	2,96
4	Barito Kuala	5,12	5,19	5,37	5,22	5,13
5	Tapin	3,41	3,63	3,88	3,70	3,77
6	Hulu Sungai Selatan	6,67	6,77	6,45	6,29	5,80
7	Hulu Sungai Tengah	5,57	5,65	5,81	6,18	6,09
8	Hulu Sungai Utara	6,92	7,00	7,07	6,76	6,65
9	Tabalong	6,15	6,21	6,59	6,35	6,09
10	Tanah bumbu	5,20	5,21	5,55	5,27	4,99
11	Balangan	6,17	6,29	5,87	5,67	5,68
Kota/City						
1	Banjarmasin	4,21	4,27	4,44	4,22	4,19
2	Banjarbaru	4,50	4,35	4,90	4,62	4,68

Sumber/Source: Survei Sosial Ekonomi Nasional/National Socio Economic Survey

Tabel 13.5 Indeks Pembangunan Manusia Menurut Kabupaten/Kota di Provinsi Kalimantan Selatan(ribu), 2016–2017
Human Development Index by Regency/Municipality in Kalimantan Selatan Regency (thousand), 2016–2017

Kabupaten/Kota Regency/Municipality	Indeks Pembangunan Manusia Human Development Index		Peringkat IPM HDI Rank	
	2016	2017	2016	2017
(1)	(2)	(3)	(4)	(5)
Kabupaten/Regency				
1 Tanah Laut	67,44	68,00	7	6
2 Kotabaru	67,10	67,79	8	8
3 Banjar	66,87	67,77	10	10
4 Barito Kuala	64,33	64,93	12	12
5 Tapin	68,05	68,70	5	5
6 Hulu Sungai Selatan	67,52	67,80	6	7
7 Hulu Sungai Tengah	67,07	67,78	9	9
8 Hulu Sungai Utara	63,38	64,21	13	13
9 Tabalong	70,07	70,76	3	3
10 Tanah bumbu	68,28	69,12	4	4
11 Balangan	66,25	67,25	11	11
Kota/City				
1 Banjarmasin	75,94	76,46	2	2
2 Banjarbaru	77,96	78,32	1	1
Kalimantan Selatan	69,05	69,65	22	22

Sumber/Source: Diolah dari Hasil Sensus, Survei, dan Berbagai Sumber Lainnya/ Based on Census, Surveys, and Other Sources

Tabel 13.6 Indeks Gini Rasio Menurut Kabupaten/Kota di Provinsi Kalimantan Selatan, 2013–2017
Table Gini Ratio Index by Regency/Municipality in Kalimantan Selatan Province, 2013–2017

Kabupaten/Kota Regency/Municipality		2013	2014	2015	2016	2017
(1)		(2)	(3)	(4)	(5)	(6)
Kabupaten/Regency						
1	Tanah Laut	0,271	0,239	0,272	0,279	0,259
2	Kotabaru	0,332	0,347	0,349	0,327	0,326
3	Banjjar	0,326	0,351	0,320	0,310	0,348
4	Barito Kuala	0,333	0,335	0,366	0,310	0,308
5	Tapin	0,279	0,260	0,345	0,321	0,331
6	Hulu Sungai Selatan	0,264	0,269	0,312	0,355	0,336
7	Hulu Sungai Tengah	0,301	0,279	0,327	0,272	0,302
8	Hulu Sungai Utara	0,259	0,266	0,359	0,318	0,309
9	Tabalong	0,332	0,297	0,285	0,316	0,328
10	Tanah Bumbu	0,329	0,294	0,333	0,313	0,295
11	Balangan	0,304	0,247	0,403	0,333	0,411
Kota/Municipality						
1	Banjarmasin	0,370	0,325	0,388	0,347	0,333
2	Banjarbaru	0,361	0,365	0,352	0,336	0,365

Sumber/Source: Survei Sosial Ekonomi Nasional/National Socio Economic Survey

DATA

MENCERDASKAN BANGSA

— Enlighten The Nation —



BADAN PUSAT STATISTIK KABUPATEN TANAH BUMBU

Pusat Perkantoran Pemerintah Gunung Tinggi
Jl. Dharma Praja Batulicin, Tanah Bumbu Kalsei
Telp/Fax : 0518-6070006
Email : bps6310@bps.go.id
Website : tanahbumbukab.bps.go.id

ISSN : 2354-7871



9 772354 787180