



Kabupaten
HULU SUNGAI UTARA
DALAM ANGKA

Hulu Sungai Utara Regency in Figures

2018



BADAN PUSAT STATISTIK
KABUPATEN HULU SUNGAI UTARA
BPS-Statistics of Hulu Sungai Utara Regency



Kabupaten
HULU SUNGAI UTARA
DALAM ANGKA
Hulu Sungai Utara Regency in Figures
2018

Kabupaten Hulu Sungai Utara Dalam Angka

Hulu Sungai Utara Regency in Figures

2018

ISSN: 0215-4439

No. Publikasi/*Publication Number*: 63080.1805

Katalog/*Catalog*: 1102001.6308

Ukuran Buku/*Book Size*: 14,8 cm x 21 cm

Jumlah Halaman/*Number of Pages*: lx + 509 halaman /pages

Naskah/*Manuscript*:

BPS Kabupaten Hulu Sungai Utara/*BPS-Statistics of Hulu Sungai Utara Regency*

Penyunting/*Editor*:

BPS Kabupaten Hulu Sungai Utara/*BPS-Statistics of Hulu Sungai Utara Regency*

Desain Kover/*Cover Designed by*:

BPS Kabupaten Hulu Sungai Utara/*BPS-Statistics of Hulu Sungai Utara Regency*

<http://www.freepik.com>

Ilustrasi Kover/*Cover Illustration*:

Taman Junjung Buih Amuntai/*Amuntai Junjung Buih Park*

Penerbit/*Published by*:

© BPS Kabupaten Hulu Sungai Utara/*BPS-Statistics of Hulu Sungai Utara Regency*

Pencetak/*Printed by*:

Bagus Print Amuntai

Sumber Ilustrasi/*Illustration Source*:

Dinas Komunikasi dan Informatika/*Communication and Information Service*

<http://www.freepik.com>

<http://www.flaticon.com>

**Dilarang mengumumkan, mendistribusikan, mengomunikasikan, dan/atau
menggandakan sebagian atau seluruh isi buku ini untuk tujuan komersial tanpa izin
tertulis dari Badan Pusat Statistik**

*Prohibited to announce, distribute, communicate, and/or copy part or all of this book
for commercial purpose without permission from BPS-Statistics Indonesia*

bitopsisid/hulusungaiutarakab.bp

KEPALA BPS KABUPATEN HULU SUNGAI UTARA
CHIEF STATISTICIAN OF HULU SUNGAI UTARA REGENCY



H. Masfian Noor, S.ST

bitopsisid/hulusungaiutarakab.bp



KATA PENGANTAR

Kabupaten Hulu Sungai Utara 2018 merupakan publikasi tahunan yang diterbitkan oleh BPS Kabupaten Hulu Sungai Utara. Disadari bahwa publikasi ini belum sepenuhnya memenuhi harapan pihak pemakai data khususnya para perencana, namun diharapkan dapat membantu melengkapi penyusunan rencana pembangunan di Kabupaten Hulu Sungai Utara.

Publikasi ini dapat terwujud berkat kerja sama dan bantuan dari berbagai pihak baik instansi pemerintah maupun swasta. Kepada semua pihak yang telah memberikan bantuan disampaikan penghargaan dan terima kasih yang sebesar-besarnya.

Walaupun publikasi ini telah disiapkan sebaik-baiknya, namun disadari masih ada kekurangan dan kesalahan yang terjadi. Untuk perbaikan publikasi ini, tanggapan dan saran yang bersifat konstruktif dari para pemakai sangat diharapkan.

Amuntai, Agustus 2018
Kepala BPS
Kabupaten Hulu Sungai Utara

H. Masfian Noor, S.ST



PREFACE

Hulu Sungai Utara Regency in Figures 2018 is an annual publication written by Statistics of Hulu Sungai Utara Regency. Honestly, this publication has not perfect yet and has not filled the user's hope, especially for the planners yet, but hopely it can help to equip compilation of development planning in this new regency.

This comprehensive publication has been made possible with the assistance and contribution from several governmental institutions and private organizations. To all parties who have been involved in the preparation of this publication, I would like to express my sincerest appreciation and gratitude.

Comments and constructive suggestions for the improvement of this publication are always welcome.

*Amuntai, August 2018
Chief Statistician of
Hulu Sungai Utara Regency*

H. Masfian Noor, S.ST

DAFTAR ISI/CONTENTS

Halaman
Page

Peta Wilayah Kabupaten Hulu Sungai Utara/ <i>Map Of Hulu Sungai Utara</i> <i>Regency</i>	iii
Kepala BPS Kabupaten Hulu Sungai Utara/ <i>Chief Statistician Of Hulu Sungai</i> <i>Utara Regency</i>	v
Kata Pengantar/ <i>Preface</i>	vii
Daftar Isi/ <i>Contents</i>	ix
Daftar Tabel/ <i>List Of Tables</i>	xi
Daftar Gambar/ <i>List Of Figures</i>	lv
Penjelasan Umum/ <i>Explanatory Notes</i>	lix
1 Geografi dan Iklim/ <i>Geography and Climate</i>	1
1.1 Geografi/ <i>Geography</i>	9
1.2 Iklim/ <i>Climate</i>	11
2 Pemerintahan/ <i>Government</i>	21
2.1 Wilayah Administratif/ <i>Administrative Area</i>	29
2.2 Dewan Perwakilan Rakyat Daerah/ <i>The Regional House Of</i> <i>Representative</i>	35
2.3 Pegawai Negeri Sipil/ <i>Civil Servants</i>	41
3 Kependudukan dan Ketenagakerjaan/ <i>Population and Employment</i>	53
3.1 Kependudukan/ <i>Population</i>	65
3.2 Ketenagakerjaan/ <i>Employment</i>	75
4 Sosial/ <i>Social</i>	85
4.1 Pendidikan/ <i>Education</i>	103
4.2 Kesehatan/ <i>Health</i>	120
4.3 Keluarga Berencana/ <i>Family Planning</i>	165
4.4 Agama/ <i>Religion</i>	183
4.5 Hukum dan Kriminalitas/ <i>Law And Crime</i>	190

4.6	Pemberdayaan Perempuan dan Perlindungan Anak/ <i>Empowerment of Women And Child Protection</i>	223
4.7	Kemiskinan/ <i>Poverty</i>	227
4.8	Sosial Lainnya/ <i>Other Social</i>	230
5	Pertanian/ <i>Agriculture</i>	259
5.1	Tanaman Pangan/ <i>Food Crops</i>	271
5.2	Hortikultura/ <i>Horticulture</i>	289
5.3	Perkebunan/ <i>Estate Crops</i>	303
5.4	Peternakan/ <i>Livestock</i>	311
5.5	Perikanan/ <i>Fishery</i>	330
5.6	Penyuluh Pertanian/ <i>Agricultural Extension</i>	337
6	Industri dan Energi/ <i>Industry and Energy</i>	343
6.1	Industri/ <i>Industry</i>	349
6.2	Perizinan/ <i>Licensing</i>	353
6.3	Energi/ <i>Energy</i>	360
7	Perdagangan dan Koperasi/ <i>Trade And Cooperative</i>	389
7.1	Perdagangan/ <i>Trade</i>	395
7.2	Koperasi/ <i>Cooperative</i>	397
8	Hotel dan Pariwisata/ <i>Hotel and Tourism</i>	403
8.1	Hotel/ <i>Hotel</i>	411
8.2	Pariwisata/ <i>Tourism</i>	414
9	Transportasi dan Komunikasi/ <i>Transportation and Communication</i>	415
9.1	Transportasi/ <i>Transportation</i>	411
9.2	Komunikasi/ <i>Communication</i>	411
10	Kuangan Daerah/ <i>Local Finance</i>	447
11	Pengeluaran Penduduk dan Konsumsi Makanan/ <i>Population Expenditure and Food Consumption</i>	469
12	Pendapatan Regional/ <i>Regional Income</i>	479
13	Perbandingan Antar Kabupaten/Kota/ <i>Regency/Municipal Comparison</i> . 503	

DAFTAR TABEL/LIST OF TABLES

Halaman
Page

1	GEOGRAFI DAN IKLIM/GEOGRAPHY AND CLIMATE	
1.1	GEOGRAFI/GEOGRAPHY	
1.1.1	Luas Wilayah Menurut Kecamatan di Kabupaten Hulu Sungai Utara, 2017 <i>Total Area by Subdistrict in Hulu Sungai Utara Regency, 2017</i>	9
1.1.2	Tinggi Wilayah di Atas Permukaan Laut (DPL) Menurut Kecamatan di Kabupaten Hulu Sungai Utara, 2017 <i>Height Above Mean Sea Level (AMSL) by Subdistrict in Hulu Sungai Utara Regency, 2017</i>	10
1.1.3	Jarak dari Ibukota Kecamatan ke Ibukota Kabupaten di Kabupaten Hulu Sungai Utara (km), 2017 <i>Distance between Subdistrict Capital and Regency Capital in Hulu Sungai Utara Regency (km), 2017</i>	11
1.1.4	Kemiringan Wilayah Menurut Kecamatan di Kabupaten Hulu Sungai Utara, 2017 <i>Slope Area by Subdistrict in Hulu Sungai Utara Regency, 2017</i>	12
1.1.5	Luas Wilayah Menurut Drainase Tanah Dirinci Tiap Kecamatan di Kabupaten Hulu Sungai Utara (Ha), 2017 <i>Total Area of Subdistrict by Land Drainage (Ha) in Hulu Sungai Utara Regency, 2017</i>	13
1.1.6	Luas Wilayah Menurut Kedalaman Efektif Tanah Dirinci Tiap Kecamatan di Kabupaten Hulu Sungai Utara (Ha), 2017 <i>Total Area of Subdistrict by Land Effective Depth in Hulu Sungai Utara Regency (Ha), 2017</i>	14
1.1.7	Luas Wilayah Menurut Kelas Tekstur Tanah Dirinci Tiap Kecamatan di Kabupaten Hulu Sungai Utara (Ha), 2017 <i>Total Area of Subdistrict by Soil Texture in Hulu Sungai Utara Regency (Ha), 2017</i>	15

1.2 IKLIM/CLIMATE

1.2.1	Jumlah Curah Hujan dan Hari Hujan Menurut Lokasi Alat Ukur di Kabupaten Hulu Sungai Utara, 2017 <i>Amount of Precipitation and Number of Rainy Days by Location in Hulu Sungai Utara Regency, 2017</i>	16
1.2.2	Jumlah Curah Hujan Menurut Lokasi Alat Ukur Setiap Bulan di Kabupaten Hulu Sungai Utara, 2017 <i>Number of Rainfall By District Every Months in Hulu Sungai Utara Regency, 2017</i>	17
1.2.3	Jumlah Hari Hujan Menurut Bulan dan Lokasi Alat Ukur di Kabupaten Hulu Sungai Utara, 2017 <i>Number of Rainy Days By Months and District in Hulu Sungai Utara Regency, 2017</i>	19

2 PEMERINTAHAN/GOVERNMENT

2.1 WILAYAH ADMINISTRATIF/ADMINISTRATIVE AREA

2.1.1	Jumlah Desa/Kelurahan Menurut Kecamatan di Kabupaten Hulu Sungai Utara, 2017 <i>Number of Villages by Subdistrict in Hulu Sungai Utara Regency, 2017</i>	29
2.1.2	Jumlah Lembaga Pemberdayaan Masyarakat (LPM) Menurut Kecamatan di Kabupaten Hulu Sungai Utara, 2017 <i>Number of Community Empowerment Institution (LPM) Classification by Subdistricts in Hulu Sungai Utara Regency, 2017</i>	30
2.1.3	Rekapitulasi SK Hak Atas Tanah yang Dikeluarkan Badan Pertanahan Kabupaten Hulu Sungai Utara, 2017 <i>Recapitulation of Land Right at National Land Board of Hulu Sungai Utara Regency, 2017</i>	31
2.1.4	Kegiatan Pendaftaran Tanah di Kabupaten Hulu Sungai Utara, 2017 <i>Land Registration in Hulu Sungai Utara Regency, 2017</i>	32
2.1.5	Luas Tanah yang Diberikan Surat Keputusan Hak Atas Tanah Menurut Bulan di Kabupaten Hulu Sungai Utara, 2017 <i>The Area of Land Given Monthly Land Right Decree of Hulu Sungai Utara Regency, 2017</i>	33

2.1.6	Peralihan Hak Milik Atas Tanah Menurut Jenis dan Bulan di Kabupaten Hulu Sungai Utara, 2017 <i>Transition Proprietary Right of Land by Type and Month of Hulu Sungai Utara Regency, 2017</i>	34
2.2	DEWAN PERWAKILAN RAKYAT DAERAH/ THE REGIONAL HOUSE OF REPRESENTATIVE	
2.2.1	Ketua DPRD Kabupaten Hulu Sungai Utara <i>Chairman of Regional House of Representative in Hulu Sungai Utara Regency</i>	36
2.2.2	Jumlah Anggota Dewan Perwakilan Rakyat Daerah Menurut Partai dan Jenis Kelamin di Kabupaten Hulu Sungai Utara, 2017 <i>Number of Members of The Regional House of Representative by Political Parties and Sex in Hulu Sungai Utara Regency, 2017</i>	36
2.2.3	Jumlah Produk DPRD Menurut Jenis di Kabupaten Hulu Sungai Utara, 2013 – 2017 <i>Numbers of Products Regional House of Representative by Type in Hulu Sungai Utara Regency, 2013 – 2017</i>	37
2.2.4	Jumlah Sidang/Rapat DPRD di Kabupaten Hulu Sungai Utara, 2013 – 2017 <i>Numbers of Meeting Regional House of Representative by Type in Hulu Sungai Utara Regency, 2013 – 2017</i>	38
2.2.5	Jumlah Sidang/Rapat DPRD Menurut Bulan dan Jenis Rapat di Kabupaten Hulu Sungai Utara, 2017 <i>Numbers of Meeting Regional House of Representative by Month and Type of Meeting in Hulu Sungai Utara Regency, 2017</i>	39
2.3	PEGAWAI NEGERI SIPIL/CIVIL SERVANTS	
2.3.1	Jumlah Pegawai Negeri Sipil Menurut Dinas/Instansi Pemerintah dan Jenis Kelamin di Kabupaten Hulu Sungai Utara, 2017 <i>Number of Civil Servants by Institution/Office and Sex in Hulu Sungai Utara Regency, 2017</i>	41

2.3.2	Jumlah Pegawai Negeri Sipil Menurut Dinas/Instansi Pemerintah dan Pendidikan Tertinggi yang Ditamatkan di Kabupaten Hulu Sungai Utara, 2017 <i>Number of Civil Servants by Institution/Office and Educational Attainment in Hulu Sungai Utara Regency, 2017</i>	45
2.3.3	Jumlah Pegawai Negeri Sipil Menurut Dinas/Instansi Pemerintah dan Golongan Kepangkatan di Kabupaten Hulu Sungai Utara, 2017 <i>Number of Civil Servants by Institution/Office and Hierarchy in Hulu Sungai Utara Regency, 2017</i>	50
3	KEPENDUDUKAN DAN KETENAGAKERJAAN POPULATION AND EMPLOYMENT	
3.1	KEPENDUDUKAN/POPULATION	
3.1.1	Jumlah Penduduk dan Laju Pertumbuhan Penduduk Menurut Kecamatan di Kabupaten Hulu Sungai Utara 2010, 2015, dan 2017 <i>Population and Population Growth Rate by Subdistrict in Hulu Sungai Utara Regency, 2010, 2015, and 2017</i>	65
3.1.2	Jumlah Penduduk dan Rasio Jenis Kelamin Menurut Kecamatan di Kabupaten Hulu Sungai Utara, 2017 <i>Population and Sex Ratio by Subdistrict in Hulu Sungai Utara Regency, 2017</i>	66
3.1.3	Distribusi dan Kepadatan Penduduk Menurut Kecamatan di Kabupaten Hulu Sungai Utara, 2017 <i>Population Distribution and Density by Subdistrict in Hulu Sungai Utara Regency, 2017</i>	67
3.1.4	Jumlah Penduduk Menurut Kelompok Umur dan Jenis Kelamin di Kabupaten Hulu Sungai Utara, 2017 <i>Population by Age Group and Sex in Hulu Sungai Utara Regency, 2017</i>	68
3.1.5	Penerbitan Akte Kelahiran Menurut Jenis Akte Kelahiran Setiap Bulan di Kabupaten Hulu Sungai Utara, 2017 <i>Birth Certificate Publishing by Month and Types of Birth Certificate in Hulu Sungai Utara Regency, 2017</i>	69

3.1.6	Penerbitan Akte Kelahiran Menurut Jenis Akte Kelahiran dan Kecamatan di Kabupaten Hulu Sungai Utara, 2017 <i>Birth Certificate Publishing by Month and Types of Birth Certificate and Subdistrict in Hulu Sungai Utara Regency, 2017.....</i>	70
3.1.7	Penerbitan Akte Menurut Bulan dan Jenis Akte di Kabupaten Hulu Sungai Utara, 2017 <i>Certificate Publishing by Month and Types of Certificate in Hulu Sungai Utara Regency, 2017.....</i>	71
3.1.8	Penerbitan Akte Kelahiran Menurut Bulan dan Jenis Akte Kelahiran di Kabupaten Hulu Sungai Utara, 2017 <i>Birth Certificate Publishing by Month and Types of Birth Certificate in Hulu Sungai Utara Regency, 2017</i>	72
3.1.9	Penerbitan Akte Kelahiran Menurut Kecamatan dan Jenis Kelamin di Kabupaten Hulu Sungai Utara, 2017 <i>Birth Certificate Publishing by Subdistrict and in Hulu Sungai Utara Regency, 2017.....</i>	73
3.1.10	Penerbitan Akte Kelahiran Menurut Bulan dan Jenis Kelamin di Kabupaten Hulu Sungai Utara, 2017 <i>Birth Certificate Publishing by Month and Sex in Hulu Sungai Utara Regency, 2017.....</i>	74
3.2	KETENAGAKERJAAN/EMPLOYMENT	
3.2.1	Tingkat Partisipasi Angkatan Kerja (TPAK) dan Tingkat Pengangguran Terbuka(TPT) di Kabupaten Hulu Sungai Utara, 2017 <i>Labor Force Participation Rate (LFPR) and Open Unemployment Rate (OUR) in Hulu Sungai Utara Regency, 2017.....</i>	75
3.2.2	Jumlah Penduduk Berumur 15 Tahun Keatas Menurut Jenis Kegiatan Selama Seminggu yang Lalu dan Jenis Kelamin di Kabupaten Hulu Sungai Utara, 2017 <i>Population Aged 15 Years and Over by Type of Activity During the Previous Week and Sex in Hulu Sungai Utara Regency, 2017.....</i>	76

3.2.3	Jumlah Penduduk Berumur 15 Tahun Keatas Menurut Pendidikan Tertinggi yang Ditamatkan dan Jenis Kegiatan Selama Seminggu yang Lalu di Kabupaten Hulu Sungai Utara, 2017 <i>Population Aged 15 Years and Over by Educational Attainment and Type of Activity During the Previous Week in Hulu Sungai Utara Regency, 2017</i>	77
3.2.4	Jumlah Penduduk Berumur 15 Tahun Keatas yang Bekerja Selama Seminggu yang Lalu Menurut Kelompok Umur dan Jenis Kelamin di Kabupaten Hulu Sungai Utara, 2017 <i>Population Aged 15 Years and Over Who Worked During the Previous Week by Age Group and Sex in Hulu Sungai Utara Regency, 2017</i>	78
3.2.5	Jumlah Penduduk Berumur 15 Tahun Keatas yang Bekerja Selama Seminggu yang Lalu Menurut Lapangan Pekerjaan Utama dan Jenis Kelamin di Kabupaten Hulu Sungai Utara, 2017 <i>Population Aged 15 Years and Over Who Worked During the Previous Week by Main Industry and Sex in Hulu Sungai Utara Regency, 2017</i>	79
3.2.6	Jumlah Penduduk Berumur 15 Tahun Keatas yang Bekerja Selama Seminggu yang Lalu Menurut Jumlah Jam Kerja Seluruhnya dan Jenis Kelamin di Kabupaten Hulu Sungai Utara, 2017 <i>Population Aged 15 Years and Over Who Worked During the Previous Week by Total Working Hours and Sex in Hulu Sungai Utara Regency, 2017</i>	80
3.2.7	Jumlah Penduduk Berumur 15 Tahun Keatas yang Bekerja Selama Seminggu yang Lalu Menurut Jumlah Jam Kerja Pada Pekerjaan Utama dan Jenis Kelamin di Kabupaten Hulu Sungai Utara, 2017 <i>Population Aged 15 Years and Over Who Worked During the Previous Week by Number of Working Hours on Main Industry and Sex in Hulu Sungai Utara Regency, 2017</i>	81

3.2.8	Jumlah Penduduk Berumur 15 Tahun Keatas yang Bekerja Selama Seminggu yang Lalu Menurut Status Pekerjaan Utama dan Jenis Kelamin di Kabupaten Hulu Sungai Utara, 2017 <i>Population Aged 15 Years and Over Who Worked During the Previous Week by Main Employment Status and Sex in Hulu Sungai Utara Regency, 2017</i>	82
3.2.9	Persentase Pengangguran Menurut Pendidikan Tertinggi yang Ditamatkan dan Jenis Kelamin di Kabupaten Hulu Sungai Utara, 2017 <i>Percentage of Unemployment by Education Attainment and Gender in Hulu Sungai Utara Regency, 2017</i>	83
4	SOSIAL/SOCIAL	
4.1	PENDIDIKAN/EDUCATION	
4.1.1	Persentase Penduduk Usia 7–24 Tahun Menurut Jenis Kelamin, Kelompok Umur Sekolah, dan Partisipasi Sekolah di Kabupaten Hulu Sungai Utara, 2017 <i>Percentage of Population Aged 7-24 Years by Sex, Age Group, and School Participation in Hulu Sungai Utara Regency, 2017</i>	103
4.1.2	Angka Partisipasi Murni (APM) dan Angka Partisipasi Kasar (APK) Menurut Jenjang Pendidikan di Kabupaten Hulu Sungai Utara, 2017 <i>Net Enrollment Rate and Gross Enrollment Rate by Educational Level in Hulu Sungai Utara Regency, 2017</i>	104
4.1.3	Banyaknya Sekolah, Murid, Guru, dan Rasio Murid-Guru Taman Kanak-Kanak di Kabupaten Hulu Sungai Utara, 2017 <i>Number of Schools, Students, Teachers, and Student- Teacher Ratio of Kindergarten in Hulu Sungai Utara Regency, 2017</i>	105
4.1.4	Banyaknya Sekolah, Murid, Guru, dan Rasio Murid-Guru Raudhatul Athfal (RA) di Kabupaten Hulu Sungai Utara, 2017 <i>Number of Schools, Students, Teachers, and Student- Teacher Ratio of Raudhatul Athfal (RA) in Hulu Sungai Utara Regency, 2017</i>	106

4.1.5	Jumlah Sekolah, Murid, Guru, Rasio Murid-Guru Sekolah Dasar (SD) Menurut Kecamatan di Kabupaten Hulu Sungai Utara, 2017 <i>Number of Schools, Pupils, Teachers, and School-Teacher Ratio of Primary Schools by Subdistrict in Hulu Sungai Utara Regency, 2017</i>	107
4.1.6	Jumlah Sekolah, Murid, Guru, Rasio Murid-Guru Madrasah Ibtidaiyah (MI) Menurut Kecamatan di Kabupaten Hulu Sungai Utara, 2017 <i>Number of Schools, Pupils, Teachers, and School-Teacher Ratio of Madrasah Ibtidaiyah (MI) by Subdistrict in Hulu Sungai Utara Regency, 2017</i>	108
4.1.7	Jumlah Sekolah, Murid, Guru, Rasio Murid-Guru Sekolah Menengah Pertama (SMP) Menurut Kecamatan di Kabupaten Hulu Sungai Utara, 2017 <i>Number of Schools, Pupils, Teachers, and School-Teacher Ratio of Junior High School by Subdistrict in Hulu Sungai Utara Regency, 2017</i>	109
4.1.8	Jumlah Sekolah, Murid, Guru, Rasio Murid-Guru Madrasah Tsanawiyah (MTs) Menurut Kecamatan di Kabupaten Hulu Sungai Utara, 2017 <i>Number of Schools, Pupils, Teachers, and School-Teacher Ratio of Madrasah Tsanawiyah (MTs) by Subdistrict in Hulu Sungai Utara Regency, 2017</i>	110
4.1.9	Jumlah Sekolah, Murid, Guru, Rasio Murid-Guru Sekolah Menengah Atas (SMA)/Sekolah Menengah Kejuruan (SMK) Menurut Kecamatan di Kabupaten Hulu Sungai Utara, 2017 <i>Number of Schools, Pupils, Teachers, and School-Teacher Ratio of Senior High School/Vocational School by Subdistrict in Hulu Sungai Utara Regency, 2017</i>	111
4.1.10	Jumlah Sekolah, Murid, Guru, Rasio Murid-Guru Madrasah Aliyah (MA) Menurut Kecamatan di Kabupaten Hulu Sungai Utara, 2017 <i>Number of Schools, Pupils, Teachers, and School-Teacher Ratio of Madrasah Aliyah (MA) by Subdistrict in Hulu Sungai Utara Regency, 2017</i>	112

4.1.11	Banyaknya Sekolah Negeri dan Swasta di Bawah Dinas Pendidikan Menurut Tingkat Pendidikan di Kabupaten Hulu Sungai Utara, 2017 <i>Number of State-Owned and Private Schools by Education Level in Hulu Sungai Utara Regency, 2017</i>	113
4.1.12	Banyaknya Murid yang Mendaftar Masuk Sekolah Negeri Menurut Tingkat Pendidikan di Kabupaten Hulu Sungai Utara, 2017 <i>Number of Students Registered in State Schools by Education Level in Hulu Sungai Utara Regency, 2017</i>	114
4.1.13	Banyaknya Murid yang Mendaftar Masuk Sekolah Swasta Menurut Tingkat Pendidikan di Kabupaten Hulu Sungai Utara, 2017 <i>Number of Students Registered in Private Schools by Education Level in Hulu Sungai Utara Regency, 2017</i>	115
4.1.14	Persentase Target dan Realisasi Program Keaksaraan Fungsional di Kabupaten Hulu Sungai Utara, 2017 <i>Percentage of Target and Realization of Functional Literacy Program in Hulu Sungai Utara Regency, 2017</i>	116
4.1.15	Jumlah Mahasiswa Menurut Jurusan di Kabupaten Hulu Sungai Utara, 2017 <i>Number of College Students by Major in Hulu Sungai Utara Regency, 2017</i>	117
4.1.16	Jumlah Mahasiswa Baru Diterima dan Kelulusan Menurut Jurusan di Kabupaten Hulu Sungai Utara, 2017 <i>Number of New College Students and Graduation by Major in Hulu Sungai Utara Regency, 2017</i>	118
4.1.17	Jumlah Dosen Menurut Universitas di Kabupaten Hulu Sungai Utara, 2017 <i>Number of Lecturer by University in Hulu Sungai Utara Regency, 2017</i>	119
4.2	KESEHATAN/HEALTH	
4.2.1	Jumlah Fasilitas Kesehatan Menurut Kecamatan di Kabupaten Hulu Sungai Utara, 2017 <i>Number of Health Facilities by Subdistrict in Hulu Sungai Utara Regency, 2017</i>	120

4.2.2	Jumlah Tenaga Kesehatan Menurut Kecamatan di Kabupaten Hulu Sungai Utara, 2017 <i>Number of Health Personnel by Subdistrict in Hulu Sungai Utara Regency, 2017</i>	121
4.2.3	Jumlah Dokter Spesialis, Dokter Umum, dan Dokter Gigi Menurut Sarana Pelayanan Kesehatan di Kabupaten Hulu Sungai Utara, 2017 <i>Number of Specialist Doctor, Generalist Doctor, and Dentist by Type of Health Facility in Hulu Sungai Utara Regency, 2017</i>	122
4.2.4	Jumlah Kasus Penyakit Menurut Jenis Penyakit di Kabupaten Hulu Sungai Utara, 2014 – 2017 <i>Number of Disease Cases by Types of Disease in Hulu Sungai Utara Regency, 2014 – 2017</i>	123
4.2.5	Kematian Ibu Maternal dan Penyebabnya Menurut Kecamatan di Kabupaten Hulu Sungai Utara, 2017 <i>Mother Maternal Mortality and Its Causes by Subdistrict in Hulu Sungai Utara Regency, 2017</i>	124
4.2.6	Jumlah Bayi Lahir Hidup dan Lahir Mati Menurut Kecamatan di Kabupaten Hulu Sungai Utara, 2017 <i>Number of Infant Born Alive and Dead by Subdistrict in Hulu Sungai Utara Regency, 2017</i>	125
4.2.7	Jumlah Kematian Pada Bayi Berumur 0 – 7 Hari dan Penyebabnya Menurut Kecamatan di Kabupaten Hulu Sungai Utara, 2017 <i>Number of Infant Aged 0-7 Days Mortality and Its Causes by Subdistrict in Hulu Sungai Utara Regency, 2017</i>	126
4.2.8	Jumlah Kematian Pada Bayi Berumur 8 – 28 Hari dan Penyebabnya Menurut Kecamatan di Kabupaten Hulu Sungai Utara, 2017 <i>Number of Infant Aged 8 – 28 Days Mortality and Its Causes by Subdistrict in Hulu Sungai Utara Regency, 2017</i>	127
4.2.9	Jumlah Kematian Pada Bayi Berumur 29 Hari – 1 Tahun Hari dan Penyebabnya Menurut Kecamatan di Kabupaten Hulu Sungai Utara, 2017 <i>Number of Infant Aged 29 Days – 1 Year Mortality and Its Causes by Subdistrict in Hulu Sungai Utara Regency, 2017</i>	128

4.2.10	Persentase Perempuan Pernah Kawin Berumur 15-49 Tahun Menurut Penolong Proses Kelahiran di Kabupaten Hulu Sungai Utara, 2017 <i>Percentage of Ever Married Women Aged 15-49 Years by Birth Attendant in Hulu Sungai Utara Regency, 2017</i>	129
4.2.11	Persentase Balita Yang Pernah Mendapat Imunisasi Menurut Jenis Imunisasi di Kabupaten Hulu Sungai Utara, 2017 <i>Percentage of Children Under Five Years Who Had Immunization by Type of Immunization in Hulu Sungai Utara Regency, 2017</i>	130
4.2.12	Hasil Kegiatan Unit Pelayanan Rawat Inap RSUD Pambalah Batung Amuntai Kabupaten Hulu Sungai Utara, 2016 – 2017 <i>Output of Opname Unit Service at Pambalah Batung Amuntai Hospital in Hulu Sungai Utara Regency, 2016 – 2017</i>	131
4.2.13	Jumlah Pasien Rawat Inap Pada Rumah Sakit Pambalah Batung Menurut Tempat Tinggal dan Bulan di Kabupaten Hulu Sungai Utara, 2017 <i>Number of Inpatient Patients at Pambalah Batung Amuntai Hospital by Address and Month in Hulu Sungai Utara Regency, 2017</i>	132
4.2.14	Daftar 10 Besar Penyakit pada Instalasi Rawat Inap RSUD Pambalah Batung Amuntai di Kabupaten Hulu Sungai Utara, 2017 <i>List of Top 10 Diseases Patient Care Instalation Pambalah Batung Amuntai Hospital by Month in Hulu Sungai Utara Regency, 2017</i>	135
4.2.15	Jumlah Pasien Rawat Jalan di RSUD Pambalah Batung Amuntai Kabupaten Hulu Sungai Utara, 2016 – 2017 <i>Number of Outpatient at Pambalah Batung Amuntai Hospital in Hulu Sungai Utara Regency, 2016 – 2017</i>	136
4.2.16	Jumlah Pasien Berobat Jalan, Dirujuk dan Mati di RSUD Pambalah Batung Amuntai Kabupaten Hulu Sungai Utara, 2016 - 2017 <i>Number of Patients Treated, Referenced and Death at Pambalah Batung Amuntai Hospital in Hulu Sungai Utara Regency, 2016-2017</i>	137

4.2.17	Jumlah Pasien Rawat Inap Melalui Instalasi Rawat Darurat di RSUD Pambalah Batung Amuntai Kabupaten Hulu Sungai Utara, 2016-2017 <i>Total Inpatient Via Emergency Room at Pambalah Batung Amuntai Hospital in Hulu Sungai Utara Regency, 2016 - 2017</i>	138
4.2.18	Daftar 10 Besar Penyakit Instalasi Rawat Jalan di RSUD Pambalah Batung Amuntai Kabupaten Hulu Sungai Utara, 2017 <i>List of Top 10 Diseases Outpatient Installation at Pambalah Batung Amuntai Hospital in Hulu Sungai Utara Regency, 2017</i>	139
4.2.19	Jumlah Kunjungan dan Status Pembayaran Menurut Jenis Penyakit Pada Instalasi Rawat Jalan di RSUD Pambalah Batung Amuntai Kabupaten Hulu Sungai Utara, 2017 <i>Number of Visitor Outpatient and Payment Status by Types of Disease at Pambalah Batung Amuntai Hospital in Hulu Sungai Utara Regency, 2017</i>	140
4.2.20	Daftar 8 Besar Penyebab Kematian Tertinggi Rawat Inap di RSUD Pambalah Batung Amuntai Kabupaten Hulu Sungai Utara, 2017 <i>List of Top 8 Top Causes of Death Hospitalization at Pambalah Batung Amuntai Hospital in Hulu Sungai Utara Regency, 2017</i>	141
4.2.21	Indikator Pelayanan di RSUD Pambalah Batung Amuntai Kabupaten Hulu Sungai Utara, 2016 - 2017 <i>Service Indicator at Pambalah Batung Amuntai Hospital in Hulu Sungai Utara Regency, 2016 - 2017</i>	142
4.2.22	Kegiatan Kebidanan di RSUD Pambalah Batung Amuntai Kabupaten Hulu Sungai Utara, 2017 <i>Event Midwifery at Pambalah Batung Amuntai Hospital in Hulu Sungai Utara Regency, 2017</i>	143
4.2.23	Kegiatan Perinatologi di RSUD Pambalah Batung Amuntai Kabupaten Hulu Sungai Utara, 2017 <i>Event Perinatology at Hospital Pambalah Batung Amuntai Hospital in Hulu Sungai Utara Regency, 2017</i>	145

4.2.24	Jumlah Kegiatan Kesehatan Gigi dan Mulut di RSUD Pambalah Batung Amuntai Kabupaten Hulu Sungai Utara, 2017 <i>Number of Event Teeth and Mouth at Pambalah Batung Amuntai Hospital in Hulu Sungai Utara Regency, 2017</i>	147
4.2.25	Jumlah Kegiatan Pelayanan Instalasi Bedah Central di RSUD Pambalah Batung Amuntai Kabupaten Hulu Sungai Utara, 2016-2017 <i>Number of Event Installation Services Surgery at Pambalah Batung Amuntai Hospital in Hulu Sungai Utara Regency, 2016 - 2017</i>	148
4.2.26	Jumlah Kegiatan Radiologi di RSUD Pambalah Batung Amuntai Kabupaten Hulu Sungai Utara, 2017 <i>Number of Radiology Event at Pambalah Batung Amuntai Hospital in Hulu Sungai Utara Regency, 2017</i>	149
4.2.27	Jumlah Pasien Rawat Inap Pada Rumah Sakit Mulia Amuntai Menurut Tempat Tinggal dan Bulan di Kabupaten Hulu Sungai Utara, 2017 <i>Number of Inpatient Patients at Mulia Amuntai Hospital by Address and Month in Hulu Sungai Utara Regency, 2017</i>	150
4.2.28	Jumlah Pasien Rawat Jalan Melalui Instalasi Gawat Darurat di Rumah Sakit Mulia Amuntai Kabupaten Hulu Sungai Utara, 2016 – 2017 <i>Total Outpatient Via Emergency Room at Mulia Amuntai Hospital in Hulu Sungai Utara Regency, 2016 - 2017</i>	153
4.2.29	Indikator Pelayanan di Rumah Sakit Mulia Amuntai Kabupaten Hulu Sungai Utara, 2016 – 2017 <i>Service Indicator at Mulia Amuntai Hospital in Hulu Sungai Utara Regency, 2016 – 2017</i>	154
4.2.30	Kegiatan Kebidanan di RSUD Pambalah Batung Amuntai Kabupaten Hulu Sungai Utara, 2017 <i>Event Midwifery at Pambalah Batung Amuntai Hospital in Hulu Sungai Utara Regency, 2017</i>	155

4.2.31	Kegiatan Perinatologi di RSUD Pambalah Batung Amuntai Kabupaten Hulu Sungai Utara, 2017 <i>Event Perinatology at Hospital Pambalah Batung Amuntai Hospital in Hulu Sungai Utara Regency, 2017</i>	157
4.2.32	Jumlah Kegiatan Kesehatan Gigi dan Mulut di Rumah Sakit Mulia Amuntai Kabupaten Hulu Sungai Utara, 2017 <i>Number of Event Teeth and Mouth at Mulia Amuntai Hospital in Hulu Sungai Utara Regency, 2017</i>	159
4.2.33	Jumlah Kegiatan Pelayanan Instalasi Bedah Central di Rumah Sakit Mulia Amuntai Kabupaten Hulu Sungai Utara, 2016 - 2017 <i>Number of Event Installation Services Surgery at Mulia Amuntai Hospital in Hulu Sungai Utara Regency, 2016 - 2017</i>	160
4.2.34	Jumlah Kegiatan Radiologi di Rumah Sakit Mulia Amuntai Kabupaten Hulu Sungai Utara, 2017 <i>Number of Radiology Event at Mulia Amuntai Hospital in Hulu Sungai Utara Regency, 2017</i>	161
4.2.35	10 Penyebab Kematian Tertinggi Pasien IGD di Rumah Sakit Mulia Amuntai Kabupaten Hulu Sungai Utara, 2017 <i>Top 10 Cause of Death in Emergency Unit at Mulia Amuntai Hospital in Hulu Sungai Utara Regency, 2017</i>	162
4.2.36	Jumlah Kegiatan Pemeriksaan Laboratorium di Rumah Sakit Mulia Amuntai Kabupaten Hulu Sungai Utara, 2016 - 2017 <i>Number of Total Activity Laboratory Tests at Mulia Amuntai Hospital in Hulu Sungai Utara Regency, 2016 - 2017</i>	163
4.2.37	Jumlah Layanan Pasien Miskin di Rumah Sakit Mulia Amuntai Kabupaten Hulu Sungai Utara, 2017 <i>Number of Patient Services BPJS at Mulia Amuntai Hospital in Hulu Sungai Utara Regency, 2017</i>	164

4.3 KELUARGA BERENCANA/FAMILY PLANNING

- 4.3.1 Jumlah Klinik Keluarga Berencana (KKB), Pos Pelayanan Keluarga Berencana Desa (PPKBD) dan Petugas Keluarag Berencana Menurut Kecamatan di Kabupaten Hulu Sungai Utara, 2017
Number of Family Planning Clinics, Village Family Planning Service Units and Family Planning Official by Subdistrict in Hulu Sungai Utara Regency, 2017165
- 4.3.2 Jumlah Klinik Keluarga Berencana (KKB) Menurut Kecamatan dan Statusnya di Kabupaten Hulu Sungai Utara, 2017
Number of Family Planning Clinics by Subdistrict and Status in Hulu Sungai Utara Regency, 2017.....166
- 4.3.3 Jumlah Kepala Keluarga Menurut Kecamatan dan Indikator Pembangunan Keluarga di Kabupaten Hulu Sungai Utara, 2017
Number of Household by Subdistrict and Family Planning Indicator in Hulu Sungai Utara Regency, 2017167
- 4.3.4 Jumlah Akseptor KB Baru Menurut Kecamatan dan Jenis Alat Kontrasepsi di Kabupaten Hulu Sungai Utara, 2017
Number of New Acceptor by Subdistrict and Contraception in Hulu Sungai Utara Regency, 2017.....174
- 4.3.5 Jumlah Akseptor KB Baru dan Target Menurut Kecamatan di Kabupaten Hulu Sungai Utara, 2017
Number of New Acceptor and Target by Subdistrict in Hulu Sungai Utara Regency, 2017175
- 4.3.6 Jumlah Pasangan Usia Subur dan Peserta KB Aktif Menurut Kecamatan di Kabupaten Hulu Sungai Utara, 2017
Number of Eligible Couples and Family Planning Participants by Subdistrict in Hulu Sungai Utara Regency, 2017.....176
- 4.3.7 Jumlah Akseptor KB Aktif dan Target Menurut Kecamatan di Kabupaten Hulu Sungai Utara, 2017
Number of Active Acceptor and Target by Subdistrict in Hulu Sungai Utara Regency, 2017.....178

4.3.8	Jumlah PUS yang Belum Menjadi Akseptor KB Menurut Kecamatan dan Alasan di Kabupaten Hulu Sungai Utara, 2017 <i>Number of Productive Couple Who Are Not Acceptor Yet by Subdistrict and Reason in Hulu Sungai Utara Regency, 2017</i>	179
4.3.9	Pembinaan Ketahanan Keluarga Melalui Kelompok Bina Keluarga Balita, Remaja dan Lanjut Usia Menurut Kecamatan di Kabupaten Hulu Sungai Utara, 2017 <i>Family Resilience Through Bina Keluarga Balita Group, Youth and Old by Subdistrict in Hulu Sungai Utara Regency, 2017</i>	181
4.3.10	Keadaan Institusi Masyarakat Pedesaan Pembina Peserta KB Tingkat Pedesaan Menurut Kecamatan di Kabupaten Hulu Sungai Utara, 2017 <i>Family Planning Participants Builder by Subdistrict in Hulu Sungai Utara Regency, 2017</i>	182
4.4	AGAMA/RELIGION	
4.4.1	Jumlah Tempat Peribadatan Menurut Kecamatan di Kabupaten Hulu Sungai Utara, 2017 <i>Number of Worship Facilities by Subdistrict in Hulu Sungai Utara Regency, 2017</i>	183
4.4.2	Jumlah Nikah Menurut Kecamatan di Kabupaten Hulu Sungai Utara, 2017 <i>Number of Marriges by subdistrict in Hulu Sungai Utara Regency, 2017</i>	184
4.4.3	Jumlah Calon Jemaah Haji yang Berangkat Ke Tanah Suci Mekkah Menurut Kecamatan di Kabupaten Hulu Sungai Utara, 2017 <i>Number of Moslem Pilgrims Who Departured for Mecca by Subdistrict in Hulu Sungai Utara Regency, 2017</i>	185
4.4.4	Jumlah Calon Jemaah Haji Menurut Kecamatan dan Kelompok Umur di Kabupaten Hulu Sungai Utara, 2017 <i>Number of Moslem Pilgrims Candidates by Subdistricts and Age Group in Hulu Sungai Utara Regency, 2017</i>	186

4.4.5	Jumlah Calon Jemaah Haji yang Batal Berangkat Ke Tanah Suci Mekkah Menurut Kecamatan di Kabupaten Hulu Sungai Utara, 2017 <i>Number of Moslem Pilgrims Candidates Who Cancelled Departured for Mecca by Subdistrict in Hulu Sungai Utara Regency, 2017</i>	187
4.4.6	Jumlah KUA dan Penghulu Menurut Kecamatan di Kabupaten Hulu Sungai Utara, 2017 <i>Number of KUA and Marriage Registrar by Subdistrict in Hulu Sungai Utara Regency, 2017</i>	188
4.4.7	Jumlah Penyuluh Agama dan Rohaniwan Menurut Kecamatan di Kabupaten Hulu Sungai Utara, 2017 <i>Number of Religious Preacher and Moslem Clergy by Subdistrict in Hulu Sungai Utara Regency, 2017</i>	189
4.5	HUKUM DAN KRIMINALITAS/LAW AND CRIME	
4.5.1	Jumlah Perkara yang Diputus Pada Pengadilan Agama Amuntai Menurut Bulan di Kabupaten Hulu Sungai Utara, 2017 <i>Number Case that Determined Religious Courts Amuntai in Hulu Sungai Utara Regency, 2017</i>	190
4.5.2	Jumlah Perkara yang Diputuskan di Pengadilan Agama Amuntai Menurut Bulan dan Jenis di Kabupaten Hulu Sungai Utara, 2017 <i>Number Case that Determined Religious Courts Amuntai by Month and Type in Hulu Sungai Utara Regency, 2017</i>	191
4.5.3	Faktor - Faktor Penyebab Terjadinya Perceraian di Pengadilan Agama Amuntai Menurut Bulan di Kabupaten Hulu Sungai Utara, 2017 <i>Factors Why of Divorce in the Religious Court Amuntai in Hulu Sungai Utara Regency, 2017</i>	198
4.5.4	Jumlah Tindak Pidana yang Masuk di Kejaksaan Negeri Kabupaten Hulu Sungai Utara Menurut Bulan, 2017 <i>Number of Common Crimes Registered in State Prosecutor of Hulu Sungai Utara Regency by Month, 2017</i>	201

4.5.5	Jumlah Tindak Pidana yang Diselesaikan di Kejaksaan Negeri Kabupaten Hulu Sungai Utara Menurut Bulan, 2017 <i>Number of Common Crimes Finalized in State Prosecutor of Hulu Sungai Utara Regency by Month, 2017</i>	202
4.5.6	Jumlah Tindak Pidana yang Terdaftar di Kejaksaan Negeri Kabupaten Hulu Sungai Utara Menurut Bulan, 2017 <i>Number of Common Crimes Registered in State Prosecutor of Hulu Sungai Utara Regency by Month, 2017</i>	203
4.5.7	Banyaknya Perkara dan Terdakwa/Tertuduh yang Masuk di Pengadilan Negeri Menurut Bulan di Kabupaten Hulu Sungai Utara, 2017 <i>Number of Lawsuit and Accused Registered in State Courthouse by Month in Hulu Sungai Utara Regency, 2017</i>	204
4.5.8	Banyaknya Perkara dan Terdakwa/Tertuduh yang Diselesaikan di Pengadilan Negri Menurut Bulan di Kabupaten Hulu Sungai Utara, 2017 <i>Number of Lawsuit and Accused Finalized in State Courthouse by Month in Hulu Sungai Utara Regency, 2017</i>	205
4.5.9	Banyaknya Perkara yang Diselesaikan Menurut Bulan, Sikap Terhadap Keputusan, dan Jenis Kelamin di Kabupaten Hulu Sungai Utara, 2017 <i>Number of Lawsuit Which Are Dealt by Month, Response Towards Decision of Judge, and Sex in Hulu Sungai Utara Regency, 2017</i>	206
4.5.10	Banyaknya Perkara yang Diselesaikan Menurut Bulan, Lamanya Masa Hukuman, dan Jenis Kelamin di Kabupaten Hulu Sungai Utara, 2017 <i>Number of Cases Finished by Month, Duration of Detention, and Sex in State Courthouse in Hulu Sungai Utara Regency, 2017</i>	207
4.5.11	Banyaknya Narapidana Menurut Jenis Kejahatan dan Jenis Kelamin di Kabupaten Hulu Sungai Utara, 2017 <i>Number of Prisoners by Type of Crime and Sex in Hulu Sungai Utara Regency, 2017</i>	208

4.5.12	Banyaknya Tambahan Narapidana Menurut Bulan, Kelompok Umur, dan Jenis Kelamin di Kabupaten Hulu Sungai Utara, 2017 <i>Number of Additional Prisoners by Month, Age Group, and Sex in Hulu Sungai Utara Regency, 2017</i>	209
4.5.13	Banyaknya Tambahan Narapidana Menurut Bulan dan Lama Hukuman di Kabupaten Hulu Sungai Utara, 2017 <i>Number of Additional Prisoners by Month and Punishment Duration in Hulu Sungai Utara Regency, 2017</i>	210
4.5.14	Banyaknya Narapidana yang Keluar Menurut Bulan dan Jenis Kelamin di Kabupaten Hulu Sungai Utara, 2017 <i>Number of Prisoners Out by Month and Sex in Hulu Sungai Utara Regency, 2017</i>	211
4.5.15	Banyaknya Narapidana Menurut Bulan dan Jenis Kelamin di Kabupaten Hulu Sungai Utara, 2017 <i>Number of Prisoners by Month and Sex in Hulu Sungai Utara Regency, 2017</i>	212
4.5.16	Banyaknya Residivis Menurut Jenis Kejahatan dan Jenis Kelamin di Kabupaten Hulu Sungai Utara, 2017 <i>Number of Repeated Offender by Type of Crime and Sex in Hulu Sungai Utara Regency, 2017</i>	213
4.5.17	Banyaknya Narapidana Menurut Bulan dan Status di Kabupaten Hulu Sungai Utara, 2017 <i>Number of Prisoners by Month and Status in Hulu Sungai Utara Regency, 2017</i>	214
4.5.18	Jumlah Kriminalitas yang Tercatat di Kepolisian Resort Hulu Sungai Utara Menurut Wilayah dan Bulan di Kabupaten Hulu Sungai Utara, 2017 <i>Number of Reported Criminal Cases by Subdistrict Police Office and Month in Hulu Sungai Utara Regency, 2017</i>	215
4.5.19	Banyaknya Kejadian Kecelakaan Lalu Lintas dan Kerugian Material Menurut Bulan di Kabupaten Hulu Sungai Utara, 2017 <i>Number of Traffic Accident, Financial Losses, and Sufferers by Month in Hulu Sungai Utara Regency, 2017</i>	217

4.5.20	Banyaknya Pelanggaran Lalu Lintas dan yang Hadir Divonis Menurut Wilayah di Kabupaten Hulu Sungai Utara, 2017 <i>Number of Traffic Violations and the Present Sentenced By Region in Hulu Sungai Utara Regency, 2017</i>	218
4.5.21	Banyaknya Perkara Tilang, yang Hadir di Sidang, dan Jumlah Denda Menurut Bulan di Kabupaten Hulu Sungai Utara, 2017 <i>Number of Traffic Infraction Cases, Present on Court, and Sum of Fine by Month in Hulu Sungai Utara Regency, 2017</i>	219
4.5.22	Banyaknya Tahanan di Polres Hulu Sungai Utara Menurut Bulan, Kelompok Umur, dan Jenis Kelamin di Kabupaten Hulu Sungai Utara, 2017 <i>Number of Prisoners by Month, Age Group, and Sex in Hulu Sungai Utara Regency, 2017</i>	220
4.5.23	Banyaknya Peristiwa Kejahatan dan Pelanggaran yang Dilaporkan dan Diselesaikan Menurut Jenisnya di Kabupaten Hulu Sungai Utara, 2017 <i>Number of Crimes and Violations Which Are Reported and Finished by Types of Crime in Hulu Sungai Utara Regency, 2017</i>	221
4.5.24	Banyaknya Korban Kejahatan Menurut Bulan dan Jenis Kejahatan di Kabupaten Hulu Sungai Utara, 2017 <i>Number of Victim Violation by Month and Types of Crime in Hulu Sungai Utara Regency, 2017</i>	222
4.6	PEMBERDAYAAN PEREMPUAN DAN PERLINDUNGAN ANAK/EMPOWERMENT OF WOMEN AND CHILD PROTECTION	
4.6.1	Banyak Tindak Kekerasan Terhadap Perempuan Menurut Jenisnya di Kabupaten Hulu Sungai Utara, 2015 – 2017 <i>Number of Violence Againts Women by Types in Hulu Sungai Utara Regency, 2015 - 2017</i>	223
4.6.2	Banyak Tindak Kekerasan Terhadap Anak Menurut Jenisnya di Kabupaten Hulu Sungai Utara, 2015 - 2017 <i>Number of Violence Againts Children by Types in Hulu Sungai Utara Regency, 2015 – 2017</i>	224
4.6.3	Daftar Organisasi Wanita di Kabupaten Hulu Sungai Utara, 2017 <i>List of Women's Organizations in Hulu Sungai Utara Regency, 2017</i>	225

4.7 KEMISKINAN/POVERTY

- 4.7.1 Garis Kemiskinan dan Penduduk Miskin di Kabupaten Hulu Sungai Utara, 2010–2017
Poverty Line and Number of Poor People in Hulu Sungai Utara Regency, 2010–2017.....227
- 4.7.2 Indeks Kedalaman Kemiskinan dan Indeks Keparahan Miskin di Kabupaten Hulu Sungai Utara, 2010–2017
Poverty Gap Index and Severity Gap Indeks in Hulu Sungai Utara Regency, 2010–2017.....228
- 4.7.3 Rasio Gini Kabupaten Hulu Sungai Utara, 2010–2017
Gini Ratio in Hulu Sungai Utara Regency, 2010–2017.....229
- 4.8 SOSIAL LAINNYA/OTHER SOCIAL**
- 4.8.1 Indeks Pembangunan Manusia (IPM) Kabupaten Hulu Sungai Utara, 2010 – 2017
Human Development Index (HDI) of Hulu Sungai Utara Regency, 2010 – 2017230
- 4.8.2 Jumlah Pengunjung Perpustakaan Daerah Menurut Jenis Pengunjung dan Jenis Kelamin di Kabupaten Hulu Sungai Utara, 2017
Number of Visitors Library by The Visitor Type and Sex in Hulu Sungai Utara Regency, 2017.....231
- 4.8.3 Jumlah Anggota Perpustakaan Daerah Menurut Kategori Anggota dan Jenis Kelamin di Kabupaten Hulu Sungai Utara, 2017
Number of Member Library by The Member Type and Sex in Hulu Sungai Utara Regency, 2017.....232
- 4.8.4 Jumlah Pengunjung Internet di Perpustakaan Daerah Menurut Status Anggota dan Jenis Kelamin di Kabupaten Hulu Sungai Utara, 2017
Number of Internet Visitors at Library by Member Status and Sex in Hulu Sungai Utara Regency, 2017233
- 4.8.5 Jumlah Anggota Internet di Perpustakaan Daerah Menurut Status Anggota dan Jenis Kelamin di Kabupaten Hulu Sungai Utara, 2017
Number of Internet Members at Library Internet by Member Status and Sex in Hulu Sungai Utara Regency, 2017234

4.8.6	Jumlah Buku yang Dipinjam di Perpustakaan Daerah Menurut Bulan dan Klasifikasi Buku Kabupaten Hulu Sungai Utara, 2017 <i>Number of Books the Borrowed at the Library by Month and Classification of Books in Hulu Sungai Utara Regency, 2017</i>	235
4.8.7	Jumlah Peminjam Buku Perpustakaan Daerah Menurut Kategori Peminjam dan Jenis Kelamin di Kabupaten Hulu Sungai Utara,2017 <i>Number of Book's Borrower by Type and Sex in Hulu Sungai Utara Regency, 2017</i>	237
4.8.8	Jumlah Pengunjung Perpustakaan Keliling Menurut Bulan dan Jenis Kelamin di Kabupaten Hulu Sungai Utara, 2017 <i>Number of Visitors Mobile Library by Month and Sex in Hulu Sungai Utara Regency, 2017</i>	238
4.8.9	Jumlah Peminjam Buku di Perpustakaan Keliling Menurut Bulan dan Jenis Kelamin di Kabupaten Hulu Sungai Utara, 2017 <i>Number of Books Borrower at the Mobile Library by Month and Sex in Hulu Sungai Utara Regency, 2017</i>	239
4.8.10	Jumlah Buku yang Dipinjam di Perpustakaan Keliling Menurut Bulan di Kabupaten Hulu Sungai Utara, 2017 <i>Number of Books Borrowed at the Mobile Library by Month in Hulu Sungai Utara Regency, 2017</i>	240
4.8.11	Jumlah Panti Asuhan dan Anak Asuh Menurut Kecamatan di Kabupaten Hulu Sungai Utara, 2017 <i>Number of Orphanage and Orphans by Subdistrict in Hulu Sungai Utara Regency, 2017</i>	241
4.8.12	Jumlah Organisasi Karang Taruna Menurut Kecamatan, dan Kriterianya di Kabupaten Hulu Sungai Utara 2017 <i>Number of Neighborhood Youth Association by Subdistricts and Its Criteria in Hulu Sungai Utara Regency, 2017</i>	242
4.8.13	Jumlah Anggota Karang Taruna Menurut Kecamatan dan Jenis Kelamin di Kabupaten Hulu Sungai Utara, 2017 <i>Number of Members Neighborhood Youth Association by Subdistrict and Sex in Hulu Sungai Utara Regency, 2017</i>	243

4.8.14	Jumlah Desa yang Mengadakan Pekerjaan Sosial Masyarakat (PSM) dan Anggotanya Menurut Kecamatan di Kabupaten Hulu Sungai Utara, 2017 <i>Number of Village Who Organize Community Social Work and Its Member by Subdistrict in Hulu Sungai Utara Regency, 2017</i>	244
4.8.15	Jumlah Bencana dan Korban di Kabupaten Hulu Sungai Utara, 2017 <i>Number of Disaster and The Victims in Hulu Sungai Utara Regency, 2017</i>	245
4.8.16	Jumlah Penyandang Masalah Kesejahteraan Sosial (PMKS) di Kabupaten Hulu Sungai Utara, 2017 <i>Number of Social Welfare Problem Sufferer in Hulu Sungai Utara Regency, 2017</i>	246
4.8.17	Jumlah Kelompok Usaha Bersama (KUBE) Menurut Kecamatan dan Jenisnya di Kabupaten Hulu Sungai Utara, 2017 <i>Number of KUBE by Subdistrict and Its Type in Hulu Sungai Utara Regency, 2017</i>	248
4.8.18	Jumlah Potensi dan Sumber Kesejahteraan Sosial (PSKS) Menurut Kecamatan dan Jenisnya di Kabupaten Hulu Sungai Utara, 2017 <i>Number of Social Welfare Potention and Source by Subdistrict and Type in Hulu Sungai Utara Regency, 2017</i>	249
4.8.19	Hasil Basis Data Terpadu di Kabupaten Hulu Sungai Utara, 2017 <i>Result of Integrated Database in Hulu Sungai Utara Regency, 2017</i>	250
4.8.20	Jumlah Kejadian Bencana di Kabupaten Hulu Sungai Utara, 2017 <i>Number of Disaster in Hulu Sungai Utara Regency, 2017</i>	251
4.8.21	Banyaknya Tempat Pembuangan Sampah Menurut Kecamatan dan Jenisnya di Kabupaten Hulu Sungai Utara, 2016 <i>Number of Trash Place Location by Subdistrict and Its Type in Hulu Sungai Utara Regency, 2016</i>	252
4.8.22	Banyaknya Armada Pengangkutan Sampah Menurut Jenis Angkutan di Kabupaten Hulu Sungai Utara, 2016 <i>Number of Trash Container and by Type in Hulu Sungai Utara Regency, 2016</i>	253

4.8.23	Jumlah Unit Pemadam Kebakaran Menurut Kecamatan di Kabupaten Hulu Sungai Utara, 2017 <i>Number of Fire Brigade Unit by Subdistrict in Hulu Sungai Utara Regency, 2017</i>	254
4.8.24	Jumlah Organisasi Kemasyarakatan dan Keagamaan di Kabupaten Hulu Sungai Utara, 2017 <i>Number of Societal and Religious Organizations in Hulu Sungai Utara Regency, 2017</i>	255
4.8.25	Jumlah Fasilitas Olahraga di Kabupaten Hulu Sungai Utara, 2017 <i>Number of Sport Facility in Hulu Sungai Utara Regency, 2017</i>	256
4.8.26	Pembangunan Berbasis Gender Kabupaten Hulu Sungai Utara, 2017 <i>Gender Based Development in Hulu Sungai Utara Regency, 2017</i>	257
5	PERTANIAN/AGRICULTURE	
5.1	TANAMAN PANGAN/FOOD CROPS	
5.1.1	Luas Lahan Sawah Menurut Jenis Pengairan di Kabupaten Hulu Sungai Utara (hektar), 2017 <i>Area of Wetland by Type of Irrigation in Hulu Sungai Utara Regency, 2017</i>	271
5.1.2	Luas Lahan Sawah Menurut Kecamatan dan Jenis Pengairan di Kabupaten Hulu Sungai Utara (hektar), 2017 <i>Area of Wetland by Subdistrict and Type of Irrigation in Hulu Sungai Utara Regency, 2017</i>	272
5.1.3	Luas Lahan Sawah Menurut Kecamatan dan Jenis Pengairan Non Irigasi di Kabupaten Hulu Sungai Utara (hektar), 2017 <i>Area of Wetland by Subdistrict and Type of Nonirrigation in Hulu Sungai Utara Regency, 2017</i>	273
5.1.4	Luas Tanam, Rusak, Luas Panen, Produksi dan Rata-rata Produksi Tanaman Pangan Menurut Jenis tanaman di Kabupaten Hulu Sungai Utara, 2017 <i>Planted, Damaged, Harvested Area, Production, and Yield Rate of Food Crops in Hulu Sungai Utara Regency, 2017</i>	274

- 5.1.5 Luas Panen Padi Sawah dan Padi Ladang Menurut Kecamatan di Kabupaten Hulu Sungai Utara, 2017
Harvested Area of Wetland and Dryland Paddy by Subdistrict in Hulu Sungai Utara Regency, 2017275
- 5.1.6 Luas Tanam, Rusak, Luas Panen, Produksi dan Rata-rata Produksi Padi Sawah Menurut Kecamatan di Kabupaten Hulu Sungai Utara, 2017
Planted, Damaged, Harvested Area, Production, and Yield Rate of Wetland Paddy by Subdistrict in Hulu Sungai Utara Regency, 2017 .276
- 5.1.7 Luas Tanam, Rusak, Luas Panen, Produksi dan Rata-rata Produksi Jagung Menurut Kecamatan di Kabupaten Hulu Sungai Utara, 2017
Planted, Damaged, Harvested Area, Production, and Yield Rate of Dryland Maize by Subdistrict in Hulu Sungai Utara Regency, 2017...277
- 5.1.8 Luas Tanam, Rusak, Luas Panen, Produksi dan Rata-rata Produksi Ubi Kayu Menurut Kecamatan di Kabupaten Hulu Sungai Utara, 2017
Planted, Damaged, Harvested Area, Production, and Yield Rate of Cassava by Subdistrict in Hulu Sungai Utara Regency, 2017278
- 5.1.9 Luas Tanam, Rusak, Luas Panen, Produksi dan Rata-rata Produksi Ubi Jalar Menurut Kecamatan di Kabupaten Hulu Sungai Utara, 2017
Planted, Damaged, Harvested Area, Production, and Yield Rate of Sweet Potatoes by Subdistrict in Hulu Sungai Utara Regency, 2017 .279
- 5.1.10 Luas Tanam, Rusak, Luas Panen, Produksi dan Rata-rata Produksi Kacang Tanah Menurut Kecamatan di Kabupaten Hulu Sungai Utara, 2017
Planted, Damaged, Harvested Area, Production, and Yield Rate of Peanuts by Subdistrict in Hulu Sungai Utara Regency, 2017280
- 5.1.11 Luas Tanam, Rusak, Luas Panen, Produksi dan Rata-rata Produksi Kacang Hijau Menurut Kecamatan di Kabupaten Hulu Sungai Utara, 2017
Planted, Damaged, Harvested Area, Production, and Yield Rate of Green Peas by Subdistrict in Hulu Sungai Utara Regency, 2017281

5.1.12	Luas Tanam Padi Sawah Menurut Kecamatan dan Varietas Padi di Kabupaten Hulu Sungai Utara (Hektar), 2017 <i>Size Rice Planting Rice Varieties by Subdistrict and Type of Rice Varieties in Hulu Sungai Utara Regency (hectares), 2017</i>	282
5.1.13	Luas Serangan dan Kerusakan Tanaman Padi Menurut Jenis Serangan di Kabupaten Hulu Sungai Utara (Hektar), 2017 <i>Area of Paddy Attack and Damaged by Type of Attack in Hulu Sungai Utara Regency (Hectares), 2017</i>	284
5.1.14	Luas Serangan dan Kerusakan Tanaman Kedelai Menurut Jenis Serangan di Kabupaten Hulu Sungai Utara (Hektar), 2017 <i>Broad Attack and Damaged to Soybean by Type of Attack in Hulu Sungai Utara Regency (Hectares), 2017</i>	285
5.1.15	Luas Serangan dan Kerusakan Tanaman Jagung Menurut Jenis Serangan di Kabupaten Hulu Sungai Utara (Hektar), 2017 <i>Broad Attack and Damage to Corn Crops by Type of Attack in Hulu Sungai Utara Regency (Hectares), 2017</i>	286
5.1.16	Luas Serangan dan Kerusakan Tanaman Kacang Tanah Menurut Jenis Serangan di Kabupaten Hulu Sungai Utara (Hektar), 2017 <i>Broad Attack and Damage to Peanuts Crops by Type of Attack in Hulu Sungai Utara Regency (Hectares), 2017</i>	287
5.1.17	Jumlah Alat/Mesin Pertanian (Alsintan) Menurut Jenisnya di Kabupaten Hulu Sungai Utara (Unit), 2016 - 2017 <i>Number of Farming Tools/Machinery by Type in Hulu Sungai Utara Regency (Units), 2016 - 2017</i>	288
5.2	HORTIKULTURA/HORTICULTURE	
5.2.1	Luas Tanam, Rusak, Luas Panen, Produksi dan Rata-rata Produksi Tanaman Sayuran Semusim Menurut Kecamatan di Kabupaten Hulu Sungai Utara, 2017 <i>Harvested Area, Damaged, Harvested Area, Production and Average Production of Vegetables by Subdistrict in Hulu Sungai Utara Regency, 2017</i>	289

5.2.2	Luas Tanam, Rusak, Luas Panen, Produksi dan Rata-rata Produksi Tanaman Sayuran Menurut Jenis Sayuran Semusin di Kabupaten Hulu Sungai Utara, 2017 <i>Harvested Area, Damaged, Harvested Area, Production and Average Production of Vegetables by Type of Vegetables in Hulu Sungai Utara Regency, 2017</i>	290
5.2.3	Produksi Tanaman Sayuran Menurut Kecamatan dan Jenis Sayuran di Kabupaten Hulu Sungai Utara (kw), 2017 <i>Production of Vegetable Crops by Subdistrict in Hulu Sungai Utara Regency (kw), 2017</i>	292
5.2.4	Luas Tanam, Rusak, Luas Panen, Produksi dan Rata-rata Produksi Buah-Buahan Menurut Kecamatan di Kabupaten Hulu Sungai Utara, 2017 <i>Harvested Area, Damaged, Harvested Area, Production and Average Production of Fruits by Subdistrict in Hulu Sungai Utara Regency, 2017</i>	296
5.2.5	Luas Tanam, Rusak, Luas Panen, Produksi dan Rata-rata Produksi Tanaman Buah-Buahan Menurut Jenis di Kabupaten Hulu Sungai Utara, 2017 <i>Harvested Area, Damaged, Harvested Area, Production and Average Production of Fruits by Type in Hulu Sungai Utara Regency, 2017</i>	297
5.2.6	Produksi Tanaman Buah-Buahan Menurut Kecamatan dan Jenis Sayuran di Kabupaten Hulu Sungai Utara (kw), 2017 <i>Production of Fruits by Subdistrict in Hulu Sungai Utara Regency (kw), 2017</i>	299
5.3	PERKEBUNAN/ESTATE CROPS	
5.3.1	Produksi Tanaman Perkebunan Menurut Kecamatan dan Jenis Tanaman di Kabupaten Hulu Sungai Utara (Ton), 2017 <i>Production of Crops by Subdistrict and Type Plants in Hulu Sungai Utara Regency (Ton), 2017</i>	303

5.3.2	Luas Perkebunan Rakyat, Produksi, dan Rata-rata Produksi Menurut Jenis Tanaman di Kabupaten Hulu Sungai Utara, 2017 <i>Smallholder Spacious, Production and Average Production by Type of Crops in Hulu Sungai Utara Regency, 2017</i>	304
5.3.3	Luas Tanam dan Produksi Tanaman Karet Menurut Kecamatan di Kabupaten Hulu Sungai Utara, 2017 <i>Planted Area and Production of Rubber by Subdistrict in Hulu Sungai Utara Regency, 2017</i>	305
5.3.4	Luas Tanam dan Produksi Tanaman Kelapa Menurut Kecamatan di Kabupaten Hulu Sungai Utara, 2017 <i>Planted Area and Production of Coconut by Subdistrict in Hulu Sungai Utara Regency, 2017</i>	306
5.3.5	Luas Tanam dan Produksi Tanaman Sagu Menurut Kecamatan di Kabupaten Hulu Sungai Utara, 2017 <i>Planted Area and Production Plant Sago by Subdistrict in Hulu Sungai Utara Regency, 2017</i>	307
5.3.6	Luas Tanam dan Produksi Tanaman Purun Menurut Kecamatan di Kabupaten Hulu Sungai Utara, 2017 <i>Planted Area and Production of Purun by Subdistrict in Hulu Sungai Utara Regency, 2017</i>	308
5.3.7	Luas Tanam dan Produksi Tanaman Kelapa Sawit Rakyat Menurut Kecamatan di Kabupaten Hulu Sungai Utara, 2017 <i>Planted Area and Production of Citizen Palm Oil by Subdistrict in Hulu Sungai Utara Regency, 2017</i>	309
5.3.8	Luas Tanam dan Produksi Tanaman Kelapa Sawit Perusahaan Menurut Kecamatan di Kabupaten Hulu Sungai Utara, 2017 <i>Planted Area and Production of Palm Oil Companies by subdistrict in Hulu Sungai Utara Regency, 2017</i>	310
5.4	PETERNAKAN/LIVESTOCK	
5.4.1	Jumlah Ternak Besar (Ekor) Menurut Kecamatan dan Jenis Ternak di Kabupaten Hulu Sungai Utara, 2017 <i>Number of Large Livestock (Tail) By Subdistrict and Type Livestock in Hulu Sungai Utara Regency, 2017</i>	311

5.4.2	Jumlah Ternak Kecil (Ekor) Menurut Kecamatan dan Jenis Ternak di Kabupaten Hulu Sungai Utara, 2017 <i>Number of Small Livestock (Tail) by Subdistrict and Type Livestock in Hulu Sungai Utara Regency, 2017</i>	312
5.4.3	Jumlah Ternak Unggas (Ekor) Menurut Kecamatan dan Jenis Unggas di Kabupaten Hulu Sungai Utara, 2017 <i>Number of Poultry (Tail) by Subdistrict and Type Poultry in Hulu Sungai Utara Regency, 2017</i>	313
5.4.4	Jumlah Peternak Ternak Besar Menurut Kecamatan dan Jenis Ternak di Kabupaten Hulu Sungai Utara, 2017 <i>Number of Large Livestock by Subdistrict and Type in Hulu Sungai Utara Regency, 2017</i>	314
5.4.5	Jumlah Peternak Ternak Kecil Menurut Kecamatan dan Jenis Ternak di Kabupaten Hulu Sungai Utara, 2017 <i>Number of Small Livestock Breeders by Subdistrict and Type in Hulu Sungai Utara Regency, 2017</i>	315
5.4.6	Jumlah Peternak Unggas Menurut Kecamatan dan Jenis Ternak di Kabupaten Hulu Sungai Utara, 2017 <i>Number of Fowl Breeders by Subdistrict and Type in Hulu Sungai Utara Regency, 2017</i>	316
5.4.7	Jumlah Ternak yang di Potong di Rumah Potong Hewan (RPH) Menurut Bulan dan Jenis Ternak di Kabupaten Hulu Sungai Utara, 2017 <i>Number of Cattle Slaughtered Inside Slaughterhouse by Month and Type Livestock in Hulu Sungai Utara Regency, 2017</i>	317
5.4.8	Produksi Daging Ternak yang di Potong di Rumah Potong Hewan (kilogram) Menurut Bulan dan Jenis Ternak di Kabupaten Hulu Sungai Utara, 2017 <i>Meat Production That Slaughtered Inside Slaughterhouse by Month and Type Livestock in Hulu Sungai Utara Regency, 2017</i>	318

5.4.9	Jumlah Ternak yang di Potong di Luar Rumah Potong Hewan (RPH) Menurut Kecamatan dan Jenis Ternak di Kabupaten Hulu Sungai Utara, 2017 <i>Number of Cattle Slaughtered Outside Slaughterhouse by Subdistrict and Type of Livestock in Hulu Sungai Utara Regency, 2017</i>	319
5.4.10	Jumlah Produksi Telur, Daging, dan Kulit di Kabupaten Hulu Sungai Utara, 2017 <i>Total Production of Eggs, Meat and Skin in Hulu Sungai Utara Regency, 2017</i>	320
5.4.11	Sebaran Ternak Menurut Jenis Ternak di Kabupaten Hulu Sungai Utara, 2017 <i>Distribution by Type of Livestock Livestock in Hulu Sungai Utara Regency, 2017</i>	321
5.4.12	Banyaknya Ternak yang Masuk Menurut Kecamatan dan Jenisnya (Ekor) di Kabupaten Hulu Sungai Utara, 2017 <i>Number of Livestock Entered by Subdistrict and Type in Hulu Sungai Utara Regency, 2017</i>	322
5.4.13	Harga Produsen dan Harga Konsumen Ternak Besar Menurut Jenis Ternak di Kabupaten Hulu Sungai Utara, 2017 <i>Producer Price and Consumer Price Large Livestock by Type Livestock in Hulu Sungai Utara Regency, 2017</i>	323
5.4.14	Harga Produsen dan Harga Konsumen Ternak Kecil Menurut Jenis Ternak di Kabupaten Hulu Sungai Utara, 2017 <i>Producer Price and Consumer Price Small Livestock by Type Livestock in Hulu Sungai Utara Regency, 2017</i>	324
5.4.15	Harga Produsen dan Harga Konsumen Ternak Ungas Menurut Jenis Ternak di Kabupaten Hulu Sungai Utara, 2017 <i>Producer Price and Consumer Price Poultry by Type Livestock in Hulu Sungai Utara Regency, 2017</i>	325
5.4.16	Jenis Penyakit yang Menyerang Kerbau Menurut Kecamatan di Kabupaten Hulu Sungai Utara, 2017 <i>Type of Disease Infecting the Buffalo by Subdistrict in Hulu Sungai Utara Regency, 2017</i>	326

5.4.17	Jenis Penyakit yang Menyerang Sapi Menurut Kecamatan di Kabupaten Hulu Sungai Utara, 2017 <i>Type of Disease Infecting the Cows by Subdistrict in Hulu Sungai Utara Regency, 2017</i>	327
5.4.18	Jenis Penyakit yang Menyerang Itik Menurut Kecamatan di Kabupaten Hulu Sungai Utara, 2017 <i>Type of Disease Infecting the Ducks by Subdistrict in Hulu Sungai Utara Regency, 2017</i>	328
5.4.19	Jenis Penyakit yang Menyerang Ayam Menurut Kecamatan di Kabupaten Hulu Sungai Utara, 2017 <i>Type of Disease Infecting the Chicken by Subdistrict in Hulu Sungai Utara Regency, 2017</i>	329
5.5	PERIKANAN/FISHERY	
5.5.1	Produksi dan Nilai Produksi Ikan Darat Menurut Kecamatan di Kabupaten Hulu Sungai Utara, 2017 <i>Production and Fish Production Value of Land by Subdistrict in Hulu Sungai Utara Regency, 2017</i>	330
5.5.2	Produksi Ikan Darat Menurut Jenis Ikan dan Jenis Perairan di Kabupaten Hulu Sungai Utara, 2017 <i>Inland Fish Production by Type of Fish and Type Bodies in Hulu Sungai Utara Regency, 2017</i>	331
5.5.3	Jumlah Alat Penangkap Ikan Menurut Jenis Alat Penangkap Ikan dan Jenis Ikan Darat di Kabupaten Hulu Sungai Utara, 2017 <i>Number of Fishing Equipment by Type of Fishing and Fish Species Army in Hulu Sungai Utara Regency, 2017</i>	333
5.5.4	Jumlah Perahu/Kapal Menurut Kecamatan dan Jenis Perahu/Kapal di Kabupaten Hulu Sungai Utara, 2017 <i>Number of Boats/Ships by Subdistrict and Type of Boats/Ships in Hulu Sungai Utara Regency, 2017</i>	334
5.5.5	Jumlah Rumah Tangga dan Luas Budidaya Perikanan Menurut Kecamatan dan Jenis Budidaya di Kabupaten Hulu Sungai Utara, 2017 <i>Number of Households and Area Aquaculture Cultivation by Subdistrict and type in Hulu Sungai Utara Regency, 2017</i>	335

5.5.6	Produksi Perikanan Tangkap Menurut Kecamatan dan Subsektor di Kabupaten Hulu Sungai Utara, 2017 <i>Production of Fisheries by Subdistrict and Subsector in Hulu Sungai Utara Regency, 2017</i>	336
5.6	PENYULUH PERTANIAN/AGRICULTURE EXTENSION	
5.6.1	Jumlah Penyuluh Pertanian Lapangan (PPL) Menurut Kecamatan dan Jenis Kelamin di Kabupaten Hulu Sungai Utara, 2017 <i>Number of Agricultural Extension (PPL) by Subdistrict and Gender in Hulu Sungai Utara Regency, 2017</i>	337
5.6.2	Jumlah Penyuluh Pertanian Menurut Kecamatan, 2017 <i>Number of Agricultural Instructur by Subdistrict in Hulu Sungai Utara Regency, 2017</i>	338
5.6.3	Jumlah Kelompok Tani Menurut Kecamatan, Klasifikasi dan Jumlah Anggota di Kabupaten Hulu Sungai Utara, 2017 <i>Number of Farmers Group by District, Classification and Members in Hulu Sungai Utara Regency, 2017</i>	339
5.6.4	Jumlah Kelembagaan Pertanian Menurut Kecamatan di Kabupaten Hulu Sungai Utara, 2017 <i>Number of Number of Agricultural Society by Subdistrict in Hulu Sungai Utara Regency, 2017</i>	340

6 INDUSTRI DAN ENERGI

INDUSTRY AND ENERGY

6.1 INDUSTRI/INDUSTRY

6.1.1	Jumlah Unit Usaha Formal dan Non-Formal Menurut Kelompok Industri di Kabupaten Hulu Sungai Utara, 2017 <i>Number of Formal Establishments and Non-Formal Establishments by Industrial Classification in Hulu Sungai Utara Regency, 2017</i>	349
6.1.2	Jumlah Unit Usaha Formal dan Non-Formal di Kabupaten Hulu Sungai Utara, 2010 – 2017 <i>Number of Formal Establishments and Non-Formal Establishments in Hulu Sungai Utara Regency, 2010 – 2017</i>	350

6.1.3	Jumlah Unit Usaha Non-Formal dan Tenaga Kerja Menurut Kelompok Industri di Kabupaten Hulu Sungai Utara, 2017 <i>Number of Non-Formal Establishments and Employees by Industrial Classification in Hulu Sungai Utara Regency, 2017</i>	351
6.1.4	Jumlah Unit Usaha Non-Formal dan Tenaga Kerja di Kabupaten Hulu Sungai Utara, 2010 – 2017 <i>Number of Non-Formal Establishments and Employees in Hulu Sungai Utara Regency, 2010 – 2017</i>	352
6.2	PERIZINAN/LICENSING	
6.2.1	Jumlah Pelayanan Perizinan Menurut Jenis Perizinan di Kabupaten Hulu Sungai Utara, 2017 <i>Number of Services Licensing by Type in Hulu Sungai Utara Regency, 2017</i>	353
6.2.2	Jumlah Pelayanan Non-Perizinan Menurut Jenis di Kabupaten Hulu Sungai Utara, 2017 <i>Number of Services Non-Licensing in Hulu Sungai Utara Regency, 2017</i>	359
6.3	ENERGI/ENERGY	
6.3.1	Banyaknya Pelanggan Listrik, VA Terpasang dan Terjual Menurut Jenis Tarif di Kabupaten Hulu Sungai Utara, 2017 <i>Number of Electricity Customer, Power Installed and Sold KWH by Kind of Tariff in Hulu Sungai Utara Regency, 2017</i>	360
6.3.2	Nilai Listrik yang Terjual Menurut Jenis Pelanggan dan Bulan di Kabupaten Hulu Sungai Utara, 2017 <i>Electricity Value Sold by Kind of Customers and Month in Hulu Sungai Utara Regency, 2017</i>	361
6.3.3	Banyaknya KWH yang Diproduksi, KWH yang Terjual, dan Nilainya Menurut Bulan di Kabupaten Hulu Sungai Utara (Rupiah), 2017 <i>Number of KWH Produced, KWH Sold and Its Value in Hulu Sungai Utara Regency (Rupiahs), 2017</i>	363
6.3.4	Jumlah Produksi dan Distribusi Air Menurut Wilayah di Kabupaten Hulu Sungai Utara, 2017 <i>Number of Sanitary Produced and Distributed Water by Area in Hulu Sungai Utara Regency, 2017</i>	364

6.3.5	Jumlah Produksi dan Distribusi Air Menurut Bulan di Kabupaten Hulu Sungai Utara, 2017 <i>Number of Sanitary Produced and Distributed Water by Month in Hulu Sungai Utara Regency, 2017</i>	365
6.3.6	Jumlah Pelanggan Air Menurut Jenis Konsumen di Kabupaten Hulu Sungai Utara, 2017 <i>Number of Sanitary Customers Water by Kind of Customers in Hulu Sungai Utara Regency, 2017</i>	366
6.3.7	Jumlah Air yang Terjual Menurut Jenis Konsumen di Kabupaten Hulu Sungai Utara (m ³), 2017 <i>Number of Sanitary Water Sold by Kind of Customers in Hulu Sungai Utara Regency (m³), 2017</i>	370
6.3.8	Jumlah Air yang Terjual Menurut Jenis Konsumen di Kabupaten Hulu Sungai Utara (m ³), 2017 <i>Number of Sanitary Water Sold by Kind of Customers in Hulu Sungai Utara Regency (m³), 2017</i>	374
6.3.9	Nilai Penjualan Air Minum Menurut Wilayah di Kabupaten Hulu Sungai Utara (Rp), 2017 <i>Value of Sanitary Water Sold by Region in Hulu Sungai Utara Regency (Rp), 2017</i>	378
6.3.10	Nilai Penjualan Air Minum Menurut Bulan di Kabupaten Hulu Sungai Utara (Rp), 2017 <i>Value of Sanitary Water Sold by Month in Hulu Sungai Utara Regency (Rp), 2017</i>	382
6.3.11	Banyaknya Pemakaian Bahan Kimia pada Air Bersih Menurut Wilayah di Kabupaten Hulu Sungai Utara (kg), 2017 <i>Number of Chemical Used to Sanitary Water by Region in Hulu Sungai Utara Regency (kg), 2017</i>	386
6.3.12	Banyaknya Sambungan Langganan Air Bersih Menurut Wilayah di Kabupaten Hulu Sungai Utara, 2017 <i>Number of Costumer of Sanitary Water Connected by Region in Hulu Sungai Utara Regency, 2017</i>	387

6.3.13	Banyaknya Desa yang Sudah dan Belum Memperoleh Aliran Air Bersih dari PDAM Menurut Kecamatan di Kabupaten Hulu Sungai Utara, 2016 <i>Number of Villages Already Obtained Sanitary Water from PDAM by Subdistrict in Hulu Sungai Utara Regency, 2016</i>	388
7	PERDAGANGAN DAN KOPERASI/TRADE AND COOPERATIVE	
7.1	PERDAGANGAN/TRADE	
7.1.1	Jumlah Sarana Perdagangan Menurut Jenisnya di Kab. Hulu Sungai Utara, 2017 <i>Number of Trading Facility by Its Kind in Hulu Sungai Utara Regency, 2017</i>	395
7.1.2	Jumlah Pasar Menurut Jenisnya di Kabupaten Hulu Sungai Utara, 2017 <i>Number of Market by Its Type in Hulu Sungai Utara Regency, 2017</i>	396
7.2	KOPERASI/COOPERATIVE	
7.2.1	Jumlah Koperasi Menurut Kecamatan dan Jenis Koperasi di Kabupaten Hulu Sungai Utara, 2017 <i>Number of Cooperatives by Subdistrict and Type of Cooperative in Hulu Sungai Utara Regency, 2017</i>	397
7.2.2	Jumlah Koperasi Unit Desa (KUD), Anggota, dan Simpanan Menurut Kecamatan di Kabupaten Hulu Sungai Utara, 2017 <i>Number of Village Cooperatives, Members, and Savings by Subdistrict in Hulu Sungai Utara Regency, 2017</i>	399
7.2.3	Jumlah Koperasi, Anggota, dan Simpanan Menurut Jenis Koperasi di Kabupaten Hulu Sungai Utara, 2017 <i>Number of Cooperatives, Members, and Savings by Type of Cooperatives in Hulu Sungai Utara Regency, 2017</i>	400

8	HOTEL DAN PARIWISATA/HOTEL AND TOURISM	
8.1	HOTEL	
8.1.1	Jumlah Kamar dan Tempat Tidur Menurut Hotel/Losmen di Kabupaten Hulu Sungai Utara, 2015 <i>Number of Hotel Accomodations by Hotels in Hulu Sungai Utara Regency, 2015</i>	411
8.1.2	Jumlah Tamu yang Menginap dan Persentase Tiap Hotel/Losmen di kabupaten Hulu Sungai Utara, 2015 <i>Number and Percentage of Guests Stayed by Hotels in Hulu Sungai Utara Regency, 2015</i>	412
8.1.3	Jumlah Tamu yang Menginap dan Persentase Tiap Hotel/Losmen di kabupaten Hulu Sungai Utara, 2015 <i>Number and Percentage of Guests Stayed by Hotels in Hulu Sungai Utara Regency, 2015</i>	413
8.2	PARIWISATA/TOURISM	
8.2.1	Daftar Objek Wisata di Kabupaten Hulu Sungai Utara, 2017 <i>List of Tourist Attractions in Hulu Sungai Utara Regency, 2017</i>	414
9	TRANSPORTASI DAN KOMUNIKASI	
	TRANSPORTATION AND COMMUNICATION	
9.1	TRANSPORTASI/TRANSPORTATION	
9.1.1	Panjang Jalan Menurut Jenis Permukaan dan Pemerintahan yang Berwenang Mengelolanya di Kabupaten Hulu Sungai Utara (km), 2017 <i>Length of Roads by Type of Surface and Level of Government Authority in Hulu Sungai Utara Regency (km), 2017</i>	423
9.1.2	Panjang Jalan Menurut Kondisi Jalan dan Pemerintahan yang Berwenang Mengelolanya di Kabupaten Hulu Sungai Utara (km), 2017 <i>Length of Roads by Road Condition and Level of Government Authority in Hulu Sungai Utara Regency (km), 2017</i>	424

9.1.3	Panjang Jalan Menurut Kelas Jalan dan Pemerintahan yang Berwenang Mengelolanya di Kabupaten Hulu Sungai Utara (km), 2017 <i>Length of Roads by Road Class and Level of Government Authority in Hulu Sungai Utara Regency (km), 2017</i>	425
9.1.4	Panjang Jalan Kabupaten Menurut Kecamatan dan Kelas Jalan di Kabupaten Hulu Sungai Utara (km), 2017 <i>Length of Regency Roads by Subdistrict and Road Class in Hulu Sungai Utara Regency (km), 2017</i>	426
9.1.5	Panjang Jalan Negara dan Provinsi Menurut Daerah dan Kelas Jalan di Kabupaten Hulu Sungai Utara (km), 2017 <i>Length of State and Province Road by Region and Class in Hulu Sungai Utara Regency (km), 2017</i>	427
9.1.6	Panjang Jalan Menurut Kecamatan dan Jenis Permukaan Jalan di Kabupaten Hulu Sungai Utara (km), 2017 <i>Length of Roads by Subdistrict and Type of Road Surface in Hulu Sungai Utara Regency (km), 2017</i>	428
9.1.7	Panjang Jalan Menurut Kecamatan dan Kondisi Jalan di Kabupaten Hulu Sungai Utara (km), 2017 <i>Length of Roads by Subdistrict and Road Condition in Hulu Sungai Utara Regency (km), 2017</i>	429
9.1.8	Panjang Jalan Aspal Menurut Kecamatan dan Kondisi Jalan di Kabupaten Hulu Sungai Utara (km), 2017 <i>Length of Pavement Roads by Subdistrict and Road Condition in Hulu Sungai Utara Regency (km), 2017</i>	430
9.1.9	Panjang Jalan Kerikil Menurut Kecamatan dan Kondisi Jalan di Kabupaten Hulu Sungai Utara (km), 2017 <i>Length of Gravel Roads by Subdistrict and Road Condition in Hulu Sungai Utara Regency (km), 2017</i>	431
9.1.10	Panjang Jalan Tanah Menurut Kecamatan dan Kondisi Jalan di Kabupaten Hulu Sungai Utara (km), 2017 <i>Length of Land Roads by Subdistrict and Road Condition in Hulu Sungai Utara Regency (km), 2017</i>	432

9.1.11	Panjang Jalan Rigid Menurut Kecamatan dan Kondisi Jalan di Kabupaten Hulu Sungai Utara (km), 2017 <i>Length of Rigid Roads by Subdistrict and Road Condition in Hulu Sungai Utara Regency (km), 2017</i>	433
9.1.12	Jumlah Kendaraan Bermotor Menurut Bulan di Kabupaten Hulu Sungai Utara, 2017 <i>Number of Motor Vehicles by Month in Hulu Sungai Utara Regency, 2017</i>	434
9.1.13	Jumlah Kendaraan Bermotor yang Terdaftar pada Kantor UPPD Amuntai Menurut Bulan dan Jenis Kendaraan di Kabupaten Hulu Sungai Utara, 2017 <i>Number of Registered Motor Vehicles on UPPD Office by Month and Type of Vehicle in Hulu Sungai Utara Regency, 2017</i>	435
9.1.14	Jumlah Angkutan Sungai di Kabupaten Hulu Sungai Utara, 2015-2017 <i>Number of River Transporter in Hulu Sungai Utara Regency, 2015-2017</i>	436
9.1.15	Banyaknya Kapal, Penumpang dan Barang yang Diangkut Menurut Bulan di Kabupaten Hulu Sungai Utara, 2017 <i>Number of Boat, Passengers and Goods Transported in Hulu Sungai Utara Regency, 2017</i>	437
9.1.16	Jumlah Angkutan Sungai Menurut Kecamatan di Kabupaten Hulu Sungai Utara, 2017 <i>Number of River Transporter by Sibdistrict in Hulu Sungai Utara Regency, 2017</i>	438
9.2	KOMUNIKASI/COMMUNICATION	
9.2.1	Jumlah Kantor Pos Cabang Menurut Kecamatan di Kabupaten Hulu Sungai Utara, 2014-2017 <i>Number of Branch Post Office by Subdistrict in Hulu Sungai Utara Regency, 2014 - 2017</i>	439
9.2.2	Jumlah Fasilitas Pelayanan Pos Menurut Kecamatan di Kabupaten Hulu Sungai Utara, 2017 <i>Number of Post Services Facility by Subdistrict in Hulu Sungai Utara Regency, 2017</i>	440

9.2.3	Jumlah Surat Pos Paket yang Dikirim dan Diterima Menurut Jenis Surat di Kabupaten Hulu Sungai Utara, 2017 <i>Number of Letter Post Packets Sent and Received by Type of Letter in Hulu Sungai Utara Regency, 2017</i>	441
9.2.4	Jumlah Penerimaan Pos Menurut Bulan di Kabupaten Hulu Sungai Utara, 2017 <i>Number of Post Revenue by Month in Hulu Sungai Utara Regency, 2017</i>	442
9.2.5	Jumlah Pembayaran Pos Menurut Bulan di Kabupaten Hulu Sungai Utara, 2017 <i>Number of Post Payment by Month in Hulu Sungai Utara Regency, 2017</i>	443
9.2.6	Jumlah dan Nilai Penjualan Benda Pos Menurut Jenisnya di Kabupaten Hulu Sungai Utara, 2017 <i>Number and Value Sales by Type of Post Objects in Hulu Sungai Utara Regency, 2017</i>	444
9.2.7	Jumlah Penerimaan dan Pembayaran Surat Pos Berharga Menurut Jenisnya di Kabupaten Hulu Sungai Utara, 2017 <i>Number of Receipts and Payments Letter Post Securities by Type in Hulu Sungai Utara Regency, 2017</i>	445
9.2.8	Jumlah Penerimaan dan Pengiriman Surat Kilat Biasa dan Kilat Khusus Menurut Bulan di Kabupaten Hulu Sungai Utara, 2017 <i>Total Acceptance and Delivery Express Mail and Express Special Ordinary by Month in Hulu Sungai Utara Regency, 2017</i>	446

10 KEUANGAN DAERAH/LOCAL FINANCE

10.1	Realisasi Pendapatan Pemerintah Kabupaten Hulu Sungai Utara Menurut Jenis Pendapatan (ribu rupiah), 2014–2017 <i>Actual Revenues of Government of Hulu Sungai Utara Regency by Source of Revenues (thousand rupiahs), 2014–2017</i>	453
10.2	Realisasi Belanja Pemerintah Kabupaten Hulu Sungai Utara Menurut Jenis Belanja (ribu rupiah), 2014–2017 <i>Actual Expenditures of Government of Hulu Sungai Utara Regency by Source of Expenditures (thousand rupiahs), 2014–2017</i>	454

10.3	Realisasi Penerimaan Pendapatan dari Pajak dan Retribusi di Kabupaten Hulu Sungai Utara, 2017 <i>Actual Revenues From Tax and Retribution of Government of Hulu Sungai Utara Regency, 2017</i>	455
10.4	Jumlah Penerimaan Pendapatan Asli Daerah Kecamatan Danau Panggang, 2017 <i>Total Revenue Regional of Danau Panggang Subdistrict, 2017</i>	456
10.5	Jumlah Penerimaan Pendapatan Asli Daerah Kecamatan Paminggir, 2017 <i>Total Revenue Regional of Paminggir Subdistrict, 2017</i>	457
10.6	Jumlah Penerimaan Pendapatan Asli Daerah Kecamatan Babirik, 2017 <i>Total Revenue Regional of Babirik Subdistrict, 2017</i>	458
10.7	Jumlah Penerimaan Pendapatan Asli Daerah Kecamatan Sungai Pandan, 2017 <i>Total Revenue Regional of Sungai Pandan Subdistrict, 2017</i>	459
10.8	Jumlah Penerimaan Pendapatan Asli Daerah Kecamatan Sungai Tabukan, 2017 <i>Total Revenue Regional of Sungai Tabukan Subdistrict, 2017</i>	460
10.9	Jumlah Penerimaan Pendapatan Asli Daerah Kecamatan Amuntai Selatan, 2017 <i>Total Revenue Regional of Amuntai Selatan Subdistrict, 2017</i>	461
10.10	Jumlah Penerimaan Pendapatan Asli Daerah Kecamatan Amuntai Tengah, 2017 <i>Total Revenue Regional of Amuntai Tengah Subdistrict, 2017</i>	462
10.11	Jumlah Penerimaan Pendapatan Asli Daerah Kecamatan Banjarang, 2017 <i>Total Revenue Regional of Banjarang Subdistrict, 2017</i>	463
10.12	Jumlah Penerimaan Pendapatan Asli Daerah Kecamatan Amuntai Utara, 2017 <i>Total Revenue Regional of Amuntai Utara Subdistrict, 2017</i>	464
10.13	Jumlah Penerimaan Pendapatan Asli Daerah Kecamatan Haur Gading, 2017 <i>Total Revenue Regional of Haur Gading Subdistrict, 2017</i>	465

10.14	Perkembangan Giro, Tabungan dan Deposito pada Bank Mega Cabang Amuntai Menurut Bulan, 2017 <i>Development of the Giro, Savings and Deposits on Bank Mega Branch Amuntai by Month, 2017</i>	466
10.15	Perkembangan Giro, Tabungan dan Deposito pada Bank Syariah Mandiri Cabang Amuntai Menurut Bulan, 2017 <i>Development of the Giro, Savings and Deposits on Syariah Mandiri Bank Branch Amuntai by Month, 2017</i>	467
10.16	Realisasi Pemeriksaan Kegiatan Reguler Inspektorat di Kabupaten Hulu Sungai Utara, 2017 <i>Activity Actual Inspection Regular Inspection in Hulu Sungai Utara Regency, 2017</i>	468
11	PENGELUARAN PENDUDUK DAN KONSUMSI MAKANAN POPULATION EXPENDITURE AND FOOD CONSUMPTION	
11.1	Pengeluaran Rata-Rata Perkapita Sebulan Menurut Golongan Pengeluaran dan Kelompok Barang di Kabupaten Hulu Sungai Utara (rupiah), 2017 <i>Average Expenditure Per Capita Per Month by Expenditure Class and Commodity Group in Hulu Sungai Utara Regency (rupiahs), 2017</i>	475
11.2	Pengeluaran Rata-Rata Perkapita Sebulan Menurut Kelompok Makanan di Kabupaten Hulu Sungai Utara (rupiah), 2017 <i>Average Expenditure Per Capita Per Month by Food Group in Hulu Sungai Utara Regency (rupiahs), 2017</i>	476
11.3	Pengeluaran Rata-Rata Perkapita Sebulan Menurut Kelompok Bukan Makanan di Kabupaten Hulu Sungai Utara (rupiah), 2017 <i>Average Expenditure Per Capita Per Month by Non-Food Group in Hulu Sungai Utara Regency (rupiahs), 2017</i>	477

12 PENDAPATAN REGIONAL/REGIONAL INCOME

- 12.1 Produk Domestik Regional Bruto Atas Dasar Harga Berlaku Menurut Lapangan Usaha di Kabupaten Hulu Sungai Utara (juta rupiah), 2014-2017
Gross Regional Domestic Product at Current Market Prices by Industry in Hulu Sungai Utara Regency (million rupiahs), 2014-2017 491
- 12.2 Produk Domestik Regional Bruto Atas Dasar Harga Konstan 2010 Menurut Lapangan Usaha di Kabupaten Hulu Sungai Utara (juta rupiah), 2014-2017
Gross Regional Domestic Product at Market Prices by Industry in Hulu Sungai Utara Regency (million rupiahs), 2014-2017..... 493
- 12.3 Distribusi Produk Domestik Regional Bruto Atas Dasar Harga Berlaku Menurut Lapangan Usaha di Kabupaten Hulu Sungai Utara (persen), 2014-2017
Distribution of Gross Regional Domestic Product at Current Market Prices by Industry in Hulu Sungai Utara Regency (percent), 2014-2017..... 495
- 12.4 Laju Pertumbuhan Produk Domestik Regional Bruto Atas Dasar Harga Konstan 2010 Menurut Lapangan Usaha di Kabupaten Hulu Sungai Utara (persen), 2014 - 2017
Growth Rate of Gross Regional Domestic Product at 2010 Constant Market Prices by Industry in Hulu Sungai Utara Regency (percent), 2014 - 2017 497
- 12.5 Indeks Harga Implisit Produk Domestik Regional Bruto Menurut Lapangan Usaha di Kabupaten Hulu Sungai Utara (2010=100), 2014-2017
Implicit Price Index of Gross Regional Domestic Product by Industry in Hulu Sungai Utara Regency (2010=100), 2014-2017 499
- 12.6 Laju Implisit Produk Domestik Regional Bruto Menurut Lapangan Usaha di Kabupaten Hulu Sungai Utara, 2014 - 2017
Implicit Growth Rate of Gross Regional Domestic Product by Industry in Hulu Sungai Utara Regency, 2014 - 2017 501

13 PERBANDINGAN ANTAR KABUPATEN/KOTA

REGENCY/MUNICIPAL COMPARISON

13.1	Jumlah Penduduk Menurut Kabupaten/Kota di Provinsi Kalimantan Selatan, 2014-2017 <i>Population by Regency/Municipality in Kalimantan Selatan Province, 2014-2017</i>	507
13.2	Laju Pertumbuhan Produk Domestik Regional Bruto Atas Dasar Harga Konstan 2010 Menurut Kabupaten/Kota di Provinsi Kalimantan Selatan (persen), 2014–2017 <i>Growth Rate of Gross Regional Domestic Product at 2010 Constant Market Prices by Regency/Municipality in Kalimantan Selatan Province (percent), 2014-2017</i>	508
13.3	Jumlah Penduduk Miskin Menurut Kabupaten/Kota di Provinsi Kalimantan Selatan, 2014-2017 <i>Number of Poor People by Regency/Municipality in Kalimantan Selatan Province, 2014-2017</i>	509

bitopsisid/hulusungaiutarakab.bp

DAFTAR GAMBAR/LIST OF FIGURES

Halaman
Page

1	Luas Wilayah Menurut Kecamatan di Kabupaten Hulu Sungai Utara (km ²), 2017 <i>Total Area by District in Hulu Sungai Utara Regency (square km), 2017</i>	7
2	Jumlah Curah Hujan dan Hari Hujan Menurut Lokasi Alat Ukur di Kabupaten Hulu Sungai Utara, 2017 <i>Number of Precipitation and Rainy Days by Location in Hulu Sungai Utara Regency, 2017</i>	7
3	Jumlah Desa/Kelurahan Menurut Kecamatan di Kabupaten Hulu Sungai Utara, 2017 <i>Number of Villages and by Sub Districts in Hulu Sungai Utara Regency, 2017</i>	28
4	Persentase Pegawai Negeri Sipil Menurut Pendidikan Tertinggi yang Ditamatkan di Kabupaten Hulu Sungai Utara, 2017 <i>Persentage of Civil Servants by Educational Attainment in Hulu Sungai Utara Regency, 2017</i>	28
5	Jumlah Penduduk Menurut Kecamatan di Kabupaten Hulu Sungai Utara, 2017 <i>Population by Subdistrict in Hulu Sungai Utara Regency, 2017</i>	63
6	Jumlah Penduduk Bekerja Menurut Pendidikan Tertinggi yang Ditamatkan di Kabupaten Hulu Sungai Utara, 2017 <i>Population Who Working by Educational Attainment in Hulu Sungai Utara Regency, 2017</i>	63
7	Angka Partisipasi Murni Menurut Tingkat Pendidikan di Kabupaten Hulu Sungai Utara, 2017 <i>Net Enrollment Rate by Educational Level in Hulu Sungai Utara Regency, 2017</i>	101

8	Indeks Pembangunan Manusia (IPM) Kabupaten Hulu Sungai Utara, 2010-2017 <i>Human Development Index (HDI) of Hulu Sungai Utara Regency, 2010-2017</i>	101
9	Rata-Rata Produksi Tanaman Pangan Menurut Jenisnya di Kabupaten Hulu Sungai Utara (kwital per hektar), 2017 <i>Yield Rate of Food Crops in Hulu Sungai Utara Regency (kwintal hectares), 2017</i>	269
10	Produksi Beberapa Jenis Ikan di Kabupaten Hulu Sungai Utara (ton), 2017 <i>Production of Multiple Types of Fish in Hulu Sungai Utara Regency (ton), 2017</i>	269
11	Jumlah Unit Usaha di Kabupaten Hulu Sungai Utara, 2010-2017 <i>Number of Establishments in Hulu Sungai Utara Regency, 2010 – 2017</i>	348
12	Banyaknya Pemakaian Bahan Kimia pada Air Bersih di Kabupaten Hulu Sungai Utara, 2017 <i>Number of Number of Chemical Used to Sanitary Water in Hulu Sungai Utara Regency, 2017</i>	348
13	Jumlah Pasar Menurut Jenisnya di Kabupaten Hulu Sungai Utara, 2017 <i>Number of Market by Its Type in Hulu Sungai Utara Regency, 2017</i>	393
14	Jumlah Koperasi di Kabupaten Hulu Sungai Utara, 2017 <i>Number of Cooperatives in Hulu Sungai Utara Regency, 2017</i>	393
15	Jumlah Kamar dan Tempat Tidur Menurut Hotel/Losmen di Kabupaten Hulu Sungai Utara, 2015 <i>Number of Hotel Accomodations and Beds by Hotels in Hulu Sungai Utara Regency, 2015</i>	427
16	Jumlah Tamu yang Menginap Menurut Hotel/Losmen di Kabupaten Hulu Sungai Utara, 2015 <i>Number of Guests Stayed by Hotels in Hulu Sungai Utara Regency, 2015</i>	427

17	Panjang Jalan Menurut Jenis di Kabupaten Hulu Sungai Utara (km), 2017 <i>Length of Road by Type of Surface in Hulu Sungai Utara Regency(km), 2017</i>	421
18	Jumlah Fasilitas Pelayanan Pos di Kabupaten Hulu Sungai Utara, 2017 <i>Number of Post Services Facility in Hulu Sungai Utara Regency(km), 2017</i>	421
19	Realisasi Pendapatan dan Belanja Pemerintah Kabupaten Hulu Sungai Utara (ribu rupiah), 2017 <i>Actual Revenues and Expenditures of Government of Hulu Sungai Utara Regency (thousand rupiahs), 2017</i>	451
20	Jumlah Penerimaan Pendapatan Asli Daerah Menurut Kecamatan di Kabupaten Hulu Sungai Utara, 2017 <i>Total Revenue Regional by Subdistrict of Hulu Sungai Utara Regency, 2017</i>	451
21	Pengeluaran Rata-Rata Per Kapita Sebulan Menurut Golongan Pengeluaran di Kabupaten Hulu Sungai Utara (rupiah), 2017 <i>Average Expenditure Per Capita Per Month by Expenditure Class of Hulu Sungai Utara Regency (rupiahs), 2017</i>	473
22	Pengeluaran Rata-Rata Per Kapita Sebulan Makanan dan Bukan Makanan di Kabupaten Hulu Sungai Utara (rupiah), 2017 <i>Average Expenditure Per Capita Per Month Food and Non-Food of Hulu Sungai Utara Regency (rupiahs), 2017</i>	473
23	Produk Domestik Regional Bruto Atas Dasar Harga Berlaku di Kabupaten Hulu Sungai Utara (juta rupiah), 2014-2017 <i>Gross Regional Domestic Product at Current Market Prices in Hulu Sungai Utara Regency (million rupiahs), 2014-2017</i>	489
24	Produk Domestik Regional Bruto Atas Dasar Harga Konstan 2010 di Kabupaten Hulu Sungai Utara (juta rupiah), 2014-2017 <i>Gross Regional Domestic Product at Market Prices in Hulu Sungai Utara Regency (million rupiahs), 2014-2017</i>	489

25	Jumlah Penduduk Menurut Kabupaten/Kota di Provinsi Kalimantan Selatan, 2017 <i>Population by Regency/Municipality in Kalimantan Selatan Province, 2017</i>	506
26	Laju Pertumbuhan Produk Domestik Regional Bruto Atas Dasar Harga Konstan 2010 Menurut Kabupaten/Kota di Provinsi Kalimantan Selatan (persen), 2017 <i>Growth Rate of Gross Regional Domestic Product at 2010 Constant Market Prices by Regency/Municipality in Kalimantan Selatan Province (percent), 2017</i>	506

PENJELASAN UMUM/EXPLANATORY NOTES

Tanda-tanda, satuan-satuan, dan lain-lainnya yang digunakan dalam publikasi ini adalah sebagai berikut:

Symbols, measurement units, and acronyms which are used in this publication, are as follows:

1. TANDA-TANDA/SYMBOLS

Data tidak tersedia/ <i>Data not available</i>	: ...
Tidak ada atau nol / <i>Null or zero</i>	: –
Data dapat diabaikan/ <i>Data negligible</i>	: 0
Tanda decimal/ <i>Decimal point</i>	: ,
Data tidak dapat ditampilkan/ <i>Not applicable</i>	: NA
Angka perkiraan/ <i>Estimated figures</i>	: e
Angka sementara/ <i>Preliminary figures</i>	: x
Angka sangat sementara/ <i>Very preliminary figures</i>	: xx
Angka diperbaiki/ <i>Revised figures</i>	: r

2. SATUAN/UNITS

barel/ <i>barrel</i>	: 158,99 liter/ <i>litres</i> = 1/6,2898 m ³
hektar (ha)/ <i>hectare (ha)</i>	: 10 000 m ²
kilometer (km)/ <i>kilometres (km)</i>	: 1 000 meter/ <i>meters</i> (m)
knot/ <i>knot</i>	: 1,8523 km/jam (km/hour)
kuintal/ <i>quintal</i>	: 100 kg
KWh	: 1 000 Watt <i>hour</i>
MWh	: 1 000 KWh
liter (untuk beras)/ <i>litre (for rice)</i>	: 0,80 kg
ons/ <i>ounce</i>	: 28,31 gram/ <i>grams</i>
ton	: 1 000 kg

Satuan lain: buah, dus, butir, helai/lembar, kaleng, batang, pulsa, ton kilometer (ton-km), jam, menit, persen (%).

Other units: unit, pack, pieces, sheet, tin, pulse, ton-kilometres(ton-km), hour, minute, percent (%).

Perbedaan angka di belakang koma disebabkan oleh pembulatan angka.

The difference in decimal numbers is caused by rounding.

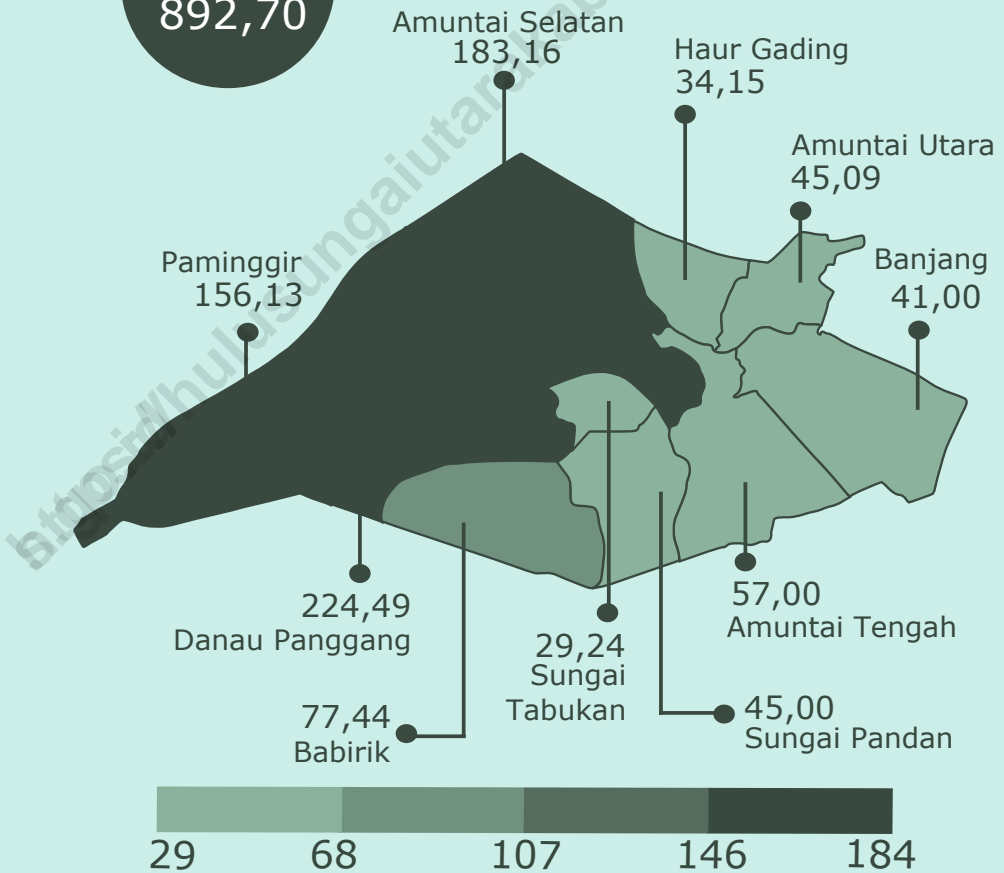
bitopsisid/hulusungaiutarakab.bp

GEOGRAFI DAN IKLIM 1

GEOGRAPHY AND CLIMATE

HSU
892,70

Luas Wilayah 2017
Total Area 2017 (km²)



Sumber: Badan Pertanahan Nasional Kab. Hulu Sungai Utara
Source : Land Board of Hulu Sungai Utara Regency



BADAN PUSAT STATISTIK
KABUPATEN HULU SUNGAI UTARA

bitopsisid/hulusungaiutarakab.bp

PENJELASAN TEKNIS

1. Secara astronomis, Kabupaten Hulu Sungai Utara terletak antara $2^{\circ} 1' 37'' - 2^{\circ} 35' 58''$ Lintang Selatan dan $144^{\circ} 50' 58'' - 115^{\circ} 50' 24''$ Bujur Timur.
2. Berdasarkan posisi geografisnya, Kabupaten Hulu Sungai Utara memiliki batas-batas:
 - Utara = Kabupaten Barito Timur (Provinsi Kalimantan Tengah) dan Kabupaten Tabalong;
 - Barat = Kabupaten Barito Selatan dan Kabupaten Barito Timur (Provinsi Kalimantan Tengah);
 - Selatan = Kabupaten Hulu Sungai Selatan, Kabupaten Tapin, Kabupaten Hulu Sungai Tengah, kabupaten Barito Kuala;
 - Timur = Kabupaten Balangan.
3. Kabupaten Hulu Sungai Utara terdiri dari 10 kecamatan. 10 Kecamatan tersebut adalah Danau Panggang, Paminggir, Babirik, Sungai Pandan, Sungai Tabukan, Amuntai Selatan, Amuntai Tengah, Banjar, Amuntai Utara dan Haur Gading.

TECHNICAL NOTES

1. *Astronomically, Hulu Sungai Utara Regency is located between $2^{\circ} 1' 37'' - 2^{\circ} 35' 58''$ South latitude, and $144^{\circ} 50' 58'' - 115^{\circ} 50' 24''$ East longitude.*
2. *In terms of geographic position, Hulu Sungai Utara Regency has boundaries as follows:*
 - *North = Barito Timur Regency (Kalimantan Tengah Province) and Tabalong Regency;*
 - *West = Barito Selatan Regency and Barito Timur Regency (Kalimantan Tengah Province);*
 - *South = Hulu Sungai Selatan Regency, Tapin Regency, Hulu Sungai Tengah Regency and Barito Kuala Regency;*
 - *East = Balangan Regency.*
3. *Hulu Sungai Utara Regency consists of 10 subdistricts. 10 Such is the Danau Panggang, Paminggir, Babirik, Sungai Pandan, Sungai Tabukan, Amuntai Selatan, Amuntai Tengah, Banjar, Amuntai Utara and Haur Gading.*

ULASAN

Kabupaten Hulu Sungai Utara merupakan dataran rendah dengan ketinggian berkisar antara 6 meter di atas permukaan laut, terletak antara 2° 1' 37" – 2° 35' 58" Lintang Selatan dan 144° 50' 58" – 115° 50' 24" Bujur Timur. Luas wilayah Kabupaten Hulu Sungai utara adalah berupa daratan seluas 892,70 km².

Sampai dengan akhir tahun 2017, wilayah administrasi Kabupaten Hulu Sungai utara terdiri dari 10 Kecamatan, Luas Masing – masing Kecamatan yaitu: Kecamatan Danau Panggang (224,49 km²), Kecamatan Paminggir (156,13 km²), Kecamatan Babirik (77,44 km²), Kecamatan Sungai Pandan (45,00 km²), Kecamatan Sungai Tabukan (29,24 km²), Kecamatan Amuntai Selatan (183,16 km²), Kecamatan Amuntai Tengah (57,00 km²), Kecamatan Banjarang (41,00 km²), Kecamatan Amuntai Utara (45,09 km²), Kecamatan Haur Gading (34,15 km²).

Jarak antara Ibukota Kabupaten ke Ibukota Kecamatan adalah sebagai berikut:

1. Amuntai – Danau Panggang: 23,0 km.
2. Amuntai – Paminggir: 55,0 km.
3. Amuntai – Babirik: 20 km.
4. Amuntai – Sungai Pandan Hulu

DESCRIPTION

Hulu Sungai Utara Regency is a lowland with an altitude 6 meters above sea level, located between 2° 1' 37" – 2° 35' 58" south latitude and between 144° 50' 58" – 115° 50' 24" east longitude. The total area of Hulu Sungai Utara Regency is in the form of a land area of 892.70 km².

As of the end of 2017, the administrative area Hulu Sungai Utara Regency consists of 10 subdistricts, Area eachs subdistrict namely: Danau Panggang Subdistrict (224.49 km²), District, Paminggir Subdistrict (156,13 km²), Babirik Subdistrict (77,44 km²), Sungai Pandan Subdistrict (45,00 km²), Sungai Tabukan Subdistrict (29.24 km²), Amuntai Selatan Subdistrict (183,16 km²), Amuntai Tengah Subdistrict (57,00 km²), Banjarang Subdistrict (41,00 km²), Amuntai Utara Subdistrict (45,09 km²), Haur Gading Subdistrict (34,15 km²).

The distance between the capital of regency to the capital subdistrict are as follows:

1. Amuntai – Danau Panggang: 23,0 km.
2. Amuntai – Paminggir: 55,0 km.
3. Amuntai – Babirik: 20 km.
4. Amuntai – Sungai Pandan Hulu

(Alabio):7,0 km.

5. Amuntai – Banua Hanyar: 10,0 km.
6. Amuntai – Telaga Silaba: 6,0 km.
7. Amuntai – Sungai Malang: 0,8 km.
8. Amuntai – Banjang: 7,0 km
9. Amuntai – Teluk Daun: 8,0 km.
10. Amuntai – Palimbangan Sari: 4,0 km.

(Alabio): 7,0 km.

5. Amuntai – Banua Hanyar: 10,0 km.
6. Amuntai – Telaga Silaba: 6,0 km.
7. Amuntai – Sungai Malang: 0,8 km.
8. Amuntai – Banjang: 7,0 km
9. Amuntai – Teluk Daun: 8,0 km.
10. Amuntai – Palimbangan Sari: 4,0 km.

Berdasarkan posisi geografisnya, Kabupaten Hulu Sungai Utara memiliki batas-batas:

- Utara = Kabupaten Barito Timur (Provinsi Kalimantan Tengah) dan Kabupaten Tabalong;
- Barat = Kabupaten Barito Selatan dan Kabupaten Barito Timur (Provinsi Kalimantan Tengah);
- Selatan = Kabupaten Hulu Sungai Selatan, Kabupaten Tapin, Kabupaten Hulu Sungai Tengah, kabupaten Barito Kuala;
- Timur = Kabupaten Balangan.

Berdasarkan Kemiringan Permukaan Tanah, Seluruh wilayah Kabupaten Hulu Sungai Utara memiliki Kemiring Berkisar antara 0 sampai 2 derajat.

Menurut drainase tanah, hampir seluruh wilayah Kabupaten Hulu Sungai

In terms of geographic position, Hulu Sungai Utara Regency has boundaries as follows:

- North – Barito Timur Regency (Kalimantan Tengah Province) and Tabalong Regency;
- West – Barito Selatan Regency and Barito Timur Regency (Kalimantan Tengah Province);
- South – Hulu Sungai Selatan Regency, Tapin Regency, Hulu Sungai Tengah Regency and Barito Kuala Regency;
- East – Balangan Regency.

Based on the slope of the land surface, whole area of Hulu Sungai Utara Regency has slope ranges from 0 to 2 degrees.

According to the drainage of the soil, almost the entire territory of Hulu

Utara tergenang secara periodik. Luas tanah yang tergenang secara periodik adalah 88.220 Hektar. Kecamatan dengan luas tanah yang tergenang secara periodik terbesar adalah kecamatan Danau Panggang, yaitu sebesar 22.449 hektar.

Luas tanah yang memiliki kedalaman efektif lebih dari 90 cm di Kabupaten Hulu Sungai Utara mencapai 78.700 Hektar. Kecamatan yang memiliki kedalaman tanah efektif yang lebih dari 90 cm terbesar adalah Kecamatan Danau Panggang yang mencapai 22.449 hektar.

Luas tanah yang memiliki tekstur tanah halus di kabupaten Hulu Sungai Utara mencapai 58.369 hektar. Kecamatan yang memiliki tanah tekstur halus terluas adalah kecamatan Amuntai Selatan dengan luas mencapai 15.051 hektar.

Sepanjang tahun 2017, Kabupaten Hulu Sungai Utara mengalami 103-223 kali hari hujan dengan jumlah curah hujan terbanyak mencapai 3.043,5 mm.

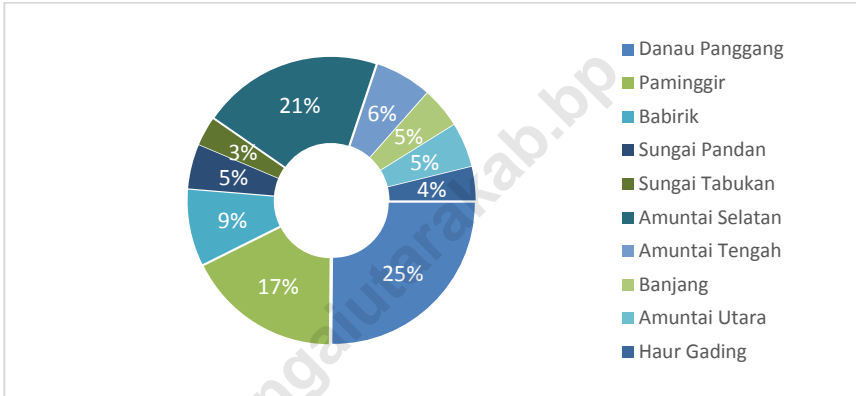
Sungai Utara Regency periodically inundated. Total land area inundated periodic is 88,220 hectares. Subdistricts with biggest land area periodically flooded is Danau Panggang Subdistrict with reached 22,449 hectares.

The land area that has effectively into more than 90 cm in Hulu Sungai Utara Regency reached 78,700 hectares. Subdistricts that have more effective soil depth of 90 cm biggest Danau Panggang subdistrict is 22,449 hectares.

The land area that has the texture of fine soil in the Hulu Sungai Utara Regency reached 58,369 hectares. Subdistrict that has a smooth texture widest land is Amuntai Selatan subdistricts with an area of 15,051 hectares.

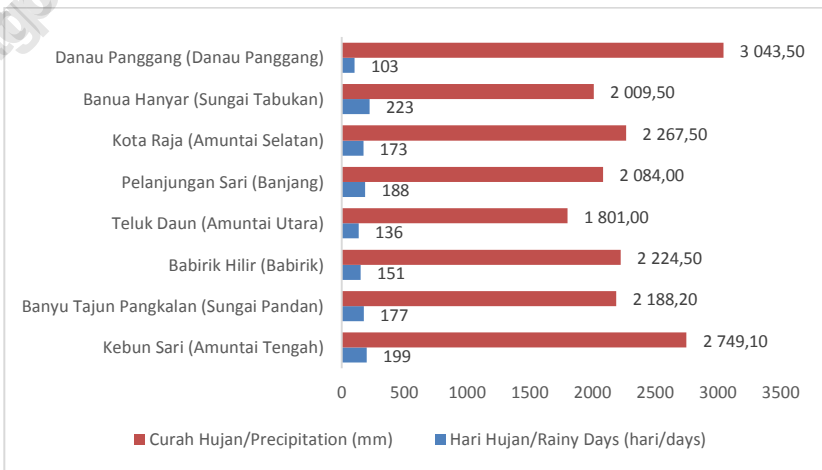
Throughout 2017, Hulu Sungai Utara Regency experienced 103-223 times a day of rain with rainfall up to 3,043.5 mm.

Gambar 1 Luas Wilayah Menurut Kecamatan di Kabupaten Hulu Sungai Utara (km²), 2017
Picture *Total Area by District in Hulu Sungai Utara Regency (square km), 2017*



Sumber: Badan Pertanahan Nasional Kabupaten Hulu Sungai Utara
 Source: Land Board of Hulu Sungai Utara Regency

Gambar 2 Jumlah Curah Hujan dan Hari Hujan Menurut Lokasi Alat Ukur di Kabupaten Hulu Sungai Utara, 2017
Picture *Number of Precipitation and Rainy Days by Location in Hulu Sungai Utara Regency, 2017*



Sumber: Dinas Pertanian Kabupaten Hulu Sungai Utara
 Source: Agriculture Service of Hulu Sungai Utara Regency

bitopsisid/hulusungaiutarakab.bp

1.1 GEOGRAFI/GEOGRAPHY

Tabel 1.1.1 Luas Wilayah Menurut Kecamatan di Kabupaten Hulu Sungai Utara, 2017
Total Area by Subdistrict in Hulu Sungai Utara Regency, 2017

Kecamatan <i>Subdistrict</i>	Luas (km ²) <i>Total Area (square.km)</i>	Persentase <i>Percentage</i>
(1)	(2)	(3)
1. Danau Panggang	224,49	25,15
2. Paminggir	156,13	17,49
3. Babirik	77,44	8,69
4. Sungai Pandan	45,00	5,04
5. Sungai Tabukan	29,24	3,28
6. Amuntai Selatan	183,16	20,52
7. Amuntai Tengah	57,00	6,39
8. Banjang	41,00	4,59
9. Amuntai Utara	45,09	5,05
10. Haur Gading	34,15	3,83
Hulu Sungai Utara	892,70	100,00

Sumber: Badan Pertanahan Nasional Kabupaten Hulu Sungai Utara
 Source: Land Board of Hulu Sungai Utara Regency

Tabel 1.1.2 Tinggi Wilayah di Atas Permukaan Laut (DPL) Menurut Kecamatan di Kabupaten Hulu Sungai Utara, 2017
Table Height Above Mean Sea Level (AMSL) by Subdistrict in Hulu Sungai Utara Regency, 2017

	Kecamatan <i>Subdistrict</i>	Ibukota Kecamatan <i>Capital of District</i>	Tinggi Height (meter)
	(1)	(2)	(3)
1.	Danau Panggang	Danau Panggang	6
2.	Paminggir	Paminggir	6
3.	Babirik	Babirik	6
4.	Sungai Pandan	Sungai Pandan Hulu	6
5.	Sungai Tabukan	Banua Hanyar	6
6.	Amuntai Selatan	Telaga Silaba	6
7.	Amuntai Tengah	Sungai Malang	6
8.	Banjang	Banjang	6
9.	Amuntai Utara	Teluk Daun	6
10.	Haur Gading	Palimbangan Sari	6

Sumber: Badan Pertanahan Nasional Kabupaten Hulu Sungai Utara
 Source: Land Board of Hulu Sungai Utara Regency

Tabel 1.1.3 Jarak dari Ibukota Kecamatan ke Ibukota Kabupaten di Kabupaten Hulu Sungai Utara (km), 2017
Table *Distance between Subdistrict Capital and Regency Capital in Hulu Sungai Utara Regency (km), 2017*

	Kecamatan Subdistrict	Ibukota Kecamatan Capital of District	Jarak ke Ibukota Kabupaten Distance to Regency Capital
	(1)	(2)	(3)
1.	Danau Panggang	Danau Panggang	23,00
2.	Paminggir	Paminggir	55,00
3.	Babirik	Babirik	20,00
4.	Sungai Pandan	Sungai Pandan Hulu	7,00
5.	Sungai Tabukan	Banua Hanyar	10,00
6.	Amuntai Selatan	Telaga Silaba	6,00
7.	Amuntai Tengah	Sungai Malang	0,80
8.	Banjang	Banjang	7,00
9.	Amuntai Utara	Teluk Daun	8,00
10.	Haur Gading	Palimbangan Sari	4,00

Sumber: Badan Pertanahan Nasional Kabupaten Hulu Sungai Utara
 Source: Land Board of Hulu Sungai Utara Regency

Tabel 1.1.4 Kemiringan Wilayah Menurut Kecamatan di Kabupaten Hulu Sungai Utara, 2017
Table **Slope Area by Subdistrict in Hulu Sungai Utara Regency, 2017**

	Kecamatan Subdistrict	Ibukota Kecamatan Capital of District	Kemiringan Slope (°)
	(1)	(2)	(3)
1.	Danau Panggang	Danau Panggang	0 – 2
2.	Paminggir	Paminggir	0 – 2
3.	Babirik	Babirik	0 – 2
4.	Sungai Pandan	Sungai Pandan Hulu (Alabio)	0 – 2
5.	Sungai Tabukan	Banua Hanyar	0 – 2
6.	Amuntai Selatan	Telaga Silaba	0 – 2
7.	Amuntai Tengah	Sungai Malang	0 – 2
8.	Banjang	Banjang	0 – 2
9.	Amuntai Utara	Teluk Daun	0 – 2
10.	Haur Gading	Palimbangan Sari	0 – 2

Sumber: Badan Pertanahan Nasional Kabupaten Hulu Sungai Utara
 Source: Land Board of Hulu Sungai Utara Regency

Tabel 1.1.5 Luas Wilayah Menurut Drainase Tanah Dirinci Tiap Kecamatan di Kabupaten Hulu Sungai Utara (Ha), 2017
Total Area of Subdistrict by Land Drainage (Ha) in Hulu Sungai Utara Regency, 2017

Kecamatan <i>Subdistrict</i>	Drainase Tanah <i>Land Drainage</i>			Jumlah <i>Total</i>
	Tidak Pernah Tergenang <i>Never been filled by not flowing water</i>	Tergenang Secara Periodik <i>Filled by not flowing water Periodically</i>	Tergenang Secara Terus- menerus <i>Always Filled by not flowing water</i>	
(1)	(2)	(3)	(4)	(5)
1. Danau Panggang	-	22 449	-	22 449
2. Paminggir	-	14 944	669	15 613
3. Babirik	-	7 744	-	7 744
4. Sungai Pandan	-	4 500	-	4 500
5. Sungai Tabukan	-	2 924	-	2 924
6. Amuntai Selatan	-	18 316	-	18 316
7. Amuntai Tengah	255	5 445	-	5 445
8. Banjarang	-	4 100	-	4 100
9. Amuntai Utara	126	4 383	-	4 509
10. Haur Gading	-	3 415	-	3 415
Hulu Sungai Utara	381	88 220	669	89 270

Sumber: Badan Pertanahan Nasional Kabupaten Hulu Sungai Utara
 Source: Land Board of Hulu Sungai Utara Regency

Tabel 1.1.6 Luas Wilayah Menurut Kedalaman Efektif Tanah Dirinci Tiap Kecamatan di Kabupaten Hulu Sungai Utara (Ha), 2017
Total Area of Subdistrict by Land Effective Depth in Hulu Sungai Utara Regency (Ha), 2017

Kecamatan Subdistrict	Kedalaman Efektif Tanah Land Effective Depth			Jumlah Total
	30 - 60 cm	60 – 90 cm	> 90 cm	
(1)	(2)	(3)	(4)	(5)
1. Danau Panggang	-	-	22 449	22 449
2. Paminggir	-	-	15 613	15 613
3. Babirik	6 670	-	1 074	7 744
4. Sungai Pandan	-	-	4 500	4 500
5. Sungai Tabukan	-	-	2 924	2 924
6. Amuntai Selatan	3 265	-	15 051	18 316
7. Amuntai Tengah	-	-	5 700	5 700
8. Banjarang	-	-	4 100	4 100
9. Amuntai Utara	-	-	4 509	4 509
10. Haur Gading	-	635	2 780	3 415
Hulu Sungai Utara	9 935	635	78 700	89 270

Sumber: Badan Pertanahan Nasional Kabupaten Hulu Sungai Utara

Source: Land Board of Hulu Sungai Utara Regency

Tabel 1.1.7 Luas Wilayah Menurut Kelas Tekstur Tanah Dirinci Tiap Kecamatan di Kabupaten Hulu Sungai Utara (Ha), 2017
Total Area of Subdistrict by Soil Texture in Hulu Sungai Utara Regency (Ha), 2017

Kecamatan Subdistrict	Kelas Tekstur Tanah Soil Texture Class			Jumlah Total
	Halus Soft	Sedang Medium	Kasar Rough	
(1)	(2)	(3)	(4)	(5)
1. Danau Panggang	12 374	10 073	-	22 447
2. Paminggir	667	14 946	-	15 613
3. Babirik	5 764	1 980	-	7 744
4. Sungai Pandan	4 500	-	-	4 500
5. Sungai Tabukan	2 924	-	-	2 924
6. Amuntai Selatan	15 051	3 265	-	18 316
7. Amuntai Tengah	5 700	-	-	5 700
8. Banjarang	4 100	-	-	4 100
9. Amuntai Utara	4 509	-	-	4 509
10. Haur Gading	2 780	360	275	3 415
Hulu Sungai Utara	58 369	30 624	275	89 268

Sumber: Badan Pertanahan Nasional Kabupaten Hulu Sungai Utara
 Source: Land Board of Hulu Sungai Utara Regency

1.2 IKLIM/CLIMATE

Tabel 1.2.1 Jumlah Curah Hujan dan Hari Hujan Menurut Lokasi Alat Ukur di Kabupaten Hulu Sungai Utara, 2017
Amount of Precipitation and Number of Rainy Days by Location in Hulu Sungai Utara Regency, 2017

Lokasi Alat Ukur Location	Curah Hujan Precipitation (mm)	Hari Hujan Rainy Days (hari/days)
(1)	(2)	(3)
Kebun Sari (Amuntai Tengah)	2 749,1	199,00
Banyu Tajun Pangkalan (Sungai Pandan)	2 188,2	177,00
Babirik Hilir (Babirik)	2 224,5	151,00
Teluk Daun (Amuntai Utara)	1 801,0	136,00
Pelanjangan Sari (Banjang)	2 084,0	188,00
Kota Raja (Amuntai Selatan)	2 267,5	173,00
Banua Hanyar (Sungai Tabukan)	2 009,5	223,00
Danau Panggang (Danau Panggang)	3 043,5	103,00

Sumber: Dinas Pertanian Kabupaten Hulu Sungai Utara
 Source: Agriculture Service of Hulu Sungai Utara Regency

Tabel 1.2.2 Jumlah Curah Hujan Menurut Lokasi Alat Ukur Setiap Bulan di Kabupaten Hulu Sungai Utara, 2017
Number of Rainfall by District Every Months in Hulu Sungai Utara Regency, 2017

Bulan <i>Month</i>	Jumlah Curah Hujan <i>Number of Rainfall</i> (mm)			
	Kebun Sari (Amuntai Tengah)	Banyu Tajun Pangkalan (Sungai Pandan)	Babirik Hilir (Babirik)	Teluk Daun (Amuntai Utara)
(1)	(2)	(3)	(4)	(5)
1. Januari/ <i>January</i>	222,5	134,5	305,0	229,0
2. Februari/ <i>February</i>	206,5	162,5	118,0	237,0
3. Maret/ <i>March</i>	323,0	219,5	294,5	416,0
4. April/ <i>April</i>	357,0	310,5	310,0	179,0
5. Mei/ <i>May</i>	251,5	196,0	106,0	124,0
6. Juni/ <i>June</i>	251,5	183,5	102,0	66,0
7. Juli/ <i>July</i>	44,0	52,0	56,0	42,0
8. Agustus/ <i>August</i>	135,5	86,5	35,0	17,0
9. September/ <i>September</i>	98,5	84,5	58,5	15,0
10. Oktober/ <i>October</i>	59,5	36,5	24,0	43,0
11. November/ <i>November</i>	405,6	374,3	349,0	78,0
12. Desember/ <i>December</i>	394,0	347,9	466,5	310,0
Jumlah	2 749,1	2 188,2	2 224,5	1 801,0

Lanjutan Tabel/*Continued Table 1.2.2*

Bulan <i>Month</i>	Jumlah Curah Hujan <i>Number of Rainfall</i> (mm)			
	Palunjanan Sari (Banjang)	Kota Raja (Amuntai Selatan)	Banua Hanyar (Sungai Tabukan)	Danau Panggang (Danau Panggang)
(1)	(6)	(7)	(8)	(9)
1. Januari/ <i>January</i>	177,4	189,5	143,0	325,0
2. Februari/ <i>February</i>	102,8	166,5	126,5	200,5
3. Maret/ <i>March</i>	357,0	352,5	226,5	234,5
4. April/ <i>April</i>	217,3	298,5	135,0	542,0
5. Mei/ <i>May</i>	217,3	195,0	183,0	275,0
6. Juni/ <i>June</i>	110,5	167,0	165,5	279,0
7. Juli/ <i>July</i>	56,5	33,5	15,0	12,0
8. Agustus/ <i>August</i>	74,5	83,5	85,0	89,5
9. September/ <i>September</i>	50,0	27,5	54,0	40,5
10. Oktober/ <i>October</i>	59,0	47,0	137,0	79,5
11. November/ <i>November</i>	352,9	366,0	345,5	525,5
12. Desember/ <i>December</i>	308,8	341,0	393,5	440,5
Jumlah	2 084,0	2 267,5	2 009,5	3 043,5

Sumber: Dinas Pertanian Kabupaten Hulu Sungai Utara
 Source: *Agriculture Service of Hulu Sungai Utara Regency*

Tabel 1.2.3 Jumlah Hari Hujan Menurut Bulan dan Lokasi Alat Ukur di Kabupaten Hulu Sungai Utara, 2017
Table Number of Rainy Days by Months and District in Hulu Sungai Utara Regency, 2017

Bulan Month	Jumlah Hari Hujan Number of Rainy Days (hari/days)			
	Kebun Sari (Amuntai Tengah)	Banyu Tajun Dalam (Sungai Pandan)	Babirik Hilir (Babirik)	Teluk Daun (Amuntai Utara)
(1)	(2)	(3)	(4)	(5)
1. Januari/January	18	12	17	11
2. Februari/February	13	14	12	9
3. Maret/March	17	14	18	12
4. April/April	20	16	14	13
5. Mei/May	18	14	10	12
6. Juni/June	18	15	11	4
7. Juli/July	5	13	8	4
8. Agustus/August	13	10	5	6
9. September/September	13	9	7	5
10. Oktober/October	11	14	9	16
11. November/November	23	18	15	23
12. Desember/December	30	28	25	21
Jumlah	199,00	177,00	151,00	136,00

Lanjutan Tabel/*Continued Table 1.2.3*

Bulan <i>Month</i>	Jumlah Hari Hujan <i>Number of Rainy Days</i> (hari/days)			
	Palunjanan Sari (Banjang)	Kota Raja (Amuntai Selatan)	Banua Hanyar (Sungai Tabukan)	Danau Panggang (Danau Panggang)
(1)	(7)	(8)	(9)	(10)
1. Januari/ <i>January</i>	20	16	22	14
2. Februari/ <i>February</i>	9	12	13	7
3. Maret/ <i>March</i>	18	18	24	12
4. April/ <i>April</i>	19	17	20	11
5. Mei/ <i>May</i>	20	16	21	4
6. Juni/ <i>June</i>	4	12	18	7
7. Juli/ <i>July</i>	9	5	13	1
8. Agustus/ <i>August</i>	11	11	13	3
9. September/ <i>September</i>	10	8	9	4
10. Oktober/ <i>October</i>	17	14	19	7
11. November/ <i>November</i>	21	20	24	16
12. Desember/ <i>December</i>	30	24	27	17
Jumlah	188,00	173,00	223,00	103,00

Sumber: Dinas Pertanian Kabupaten Hulu Sungai Utara
 Source: *Agriculture Service of Hulu Sungai Utara Regency*

PEMERINTAHAN **2**

GOVERNMENT



219

Jumlah Desa/Kelurahan, 2017
Number of Villages, 2017

30

Jumlah Anggota DPRD 2017
*Number of Members of the
Regional House of Representative 2017*



**BADAN PUSAT STATISTIK
KABUPATEN HULU SUNGAI UTARA**

bitopsisid/hulusungaiutarakab.bp

PENJELASAN TEKNIS**TECHNICAL NOTES**

- | | |
|---|---|
| <p>1. Anggota Dewan Perwakilan Rakyat Daerah (DPRD) dipilih melalui pemilihan umum (pemilu) dan dilantik dalam masa jabatan lima tahun.</p> | <p>1. <i>Regional House of Representatives (DPRD) members are elected through a general election and appointed for a five-years membership.</i></p> |
| <p>2. Susunan pemerintahan Republik Indonesia periode 2014–2019 terdiri dari presiden, wakil presiden, lembaga tinggi negara, kementerian, setingkat menteri, dan Lembaga Pemerintahan Non Kementerian (LPNK).</p> | <p>2. <i>The government structure of the Republic of Indonesia period 2009–2014 consists of president, vice president, state supreme agencies, ministries, ministerial level institutions, and non-ministerial institutions.</i></p> |
| <p>3. Lembaga tinggi negara terdiri dari Majelis Permusyawaratan Rakyat (MPR), Dewan Perwakilan Rakyat (DPR), Badan Pemeriksa Keuangan (BPK), dan Mahkamah Agung (MA), Dewan Perwakilan Daerah (DPD), Mahkamah Konstitusi (MK), dan Komisi Yudisial (KY).</p> | <p>3. <i>State supreme agencies consist of The People’s Consultative Assembly, The House of Representative, The Audit Board of the Republic of Indonesia, Supreme Court, Local Councils, Constitutional Court, and Judicial Commission.</i></p> |
| <p>4. Kementerian terdiri dari kementerian koordinator dan kementerian.</p> | <p>4. <i>Ministries consist of coordinating ministry and departmental ministry.</i></p> |
| <p>5. Kementerian koordinator terdiri dari bidang politik, hukum, dan keamanan (Polhukam), bidang perekonomian, bidang pembangunan manusia dan kebudayaan, dan bidang</p> | <p>5. <i>Coordinating ministries consist of Coordinating Ministry for Political, Legal, and Security Affairs, Coordinating Ministry for the Economy, Coordinating Ministry for Maritime Affairs, and Coordinating</i></p> |

GOVERNMENT

kemaritiman.

Ministry for Human Development and Culture

6. Kementerian terdiri dari Kementerian Sekretaris Negara, Kementerian Dalam Negeri, Kementerian Luar Negeri, Kementerian Perencanaan Pembangunan Nasional/Bappenas, Kementerian Pertahanan, Kementerian Hukum dan Hak Asasi Manusia, Kementerian Keuangan, Kementerian Energi dan Sumber Daya Mineral, Kementerian Perindustrian, Kementerian Perdagangan, Kementerian Pertanian, Kementerian Perhubungan, Kementerian Kelautan dan Perikanan, Kementerian Ketenagakerjaan, Kementerian Badan Usaha Milik Negara, Kementerian Koperasi dan UKM, Kementerian Pekerjaan Umum dan Perumahan Rakyat, Kementerian Lingkungan Hidup dan Kehutanan, Kementerian Agraria dan Tata Ruang/Badan Pertanahan Nasional, Kementerian Kesehatan, Kementerian Kebudayaan dan Pendidikan Dasar Menengah, Kementerian Sosial, Kementerian Agama, Kementerian Pariwisata, Kementerian Komunikasi dan Informatika, Kementerian Pendayagunaan Aparatur Negara

6. *Departmental Ministries consist of State Secretary; Ministry of Home Affairs; Ministry of Foreign Affairs; Ministry of National Development Planning/Chairperson of National Development Planning Agency; Ministry of Defense; Ministry of Justice and Human Rights; Ministry of Finance; Ministry of Energy and Mineral Resources; Ministry of Industry; Ministry of Trade; Ministry of Agriculture; Ministry of Transportation; Ministry of Maritime Affairs and Fisheries; Ministry of Manpower; Ministry of State Owned Enterprises; Ministry of Cooperatives and Small and Medium Enterprises; Ministry of Public Works and Public Housing; Ministry of Environment and Forestry; Ministry of Agrarian Affairs and Spatial Planning/National Land Agency; Ministry of Health; Ministry of Culture and Elementary & Secondary Education; Ministry of Social Services; Ministry of Religious Affairs; Ministry of Tourism; Ministry of Communication and Informatics; Ministry of Empowerment of State Apparatus and Bureaucracy Reform; Ministry of Youth and Sports Affairs; Ministry*

dan Reformasi Birokrasi, Kementerian Pemuda dan Olahraga, Kementerian Desa, Pembangunan Daerah Tertinggal dan Transmigrasi, Kementerian Riset Teknologi dan Pendidikan Tinggi, dan Kementerian Pemberdayaan Perempuan dan Perlindungan Anak.

7. Setingkat Menteri terdiri dari Kejaksaan Agung, Tentara Nasional Indonesia, dan Kepolisian Negara Republik Indonesia

8. Lembaga Pemerintah Non Kementerian terdiri dari Arsip Nasional Republik Indonesia, Badan Intelijen Negara, Badan Kepegawaian Negara, Badan Kependudukan dan Keluarga Berencana Nasional, Badan Koordinasi Penanaman Modal, Badan Informasi Geospasial, Badan Meteorologi, Klimatologi, dan Geofisika, Badan Narkotika Nasional, Badan Nasional Penanggulangan Bencana, Badan Nasional Penanggulangan Terorisme, Badan Nasional Penempatan dan Perlindungan Tenaga Kerja Indonesia, Badan Pengawasan Obat dan Makanan, Badan Pengawasan Tenaga Nuklir, Badan Pengawasan Keuangan dan Pembangunan, Badan Pengkajian dan Penerapan

of Village Development, Disadvantaged Regions and Transmigration; Ministry of Research, Technology, and Higher Education; and Ministry of Women Empowerment and Child Protection

7. *Ministerial Level Officials consist of, Attorney General, Indonesian National Defense Force, and Indonesian National Police.*

8. *Non Ministerial Institutions consist of National Archive of the Republic of Indonesia, State Intelligence Board, National Civil Service Agency, National Population and Family Planning Board, Investment Coordinating Board, Geospatial Information Agency, Meteorology, Climatology, and Geophysics Agency, National Narcotics Agency, National Agency for Disaster Management, National Counter Terrorism Agency, The National Authority for The Placement and Protection of Indonesian Overseas Workers, National Agency of Drugs and Foods Control, Nuclear Energy Controlling Board, Audit and Development Supervising Agency, Agency for the Assesment and Application Technology, BPS-*

GOVERNMENT

Teknologi, Badan Pusat Statistik, Badan SAR Nasional, Badan Standardisasi Nasional, Badan Tenaga Nuklir Nasional, Lembaga Administrasi Negara, Lembaga Ilmu Pengetahuan Indonesia, Lembaga Ketahanan Nasional, Lembaga Kebijakan Pengadaan Barang/Jasa Pemerintah, Lembaga Penerbangan dan Antariksa Nasional, Lembaga Sandi Negara, dan Perpustakaan Nasional Republik Indonesia.

Statistics Indonesia, National Search and Rescue Agency, National Standardization Board, National Nuclear Energy Board, National Institute of Administration, National Institute of Science, National Resilience Institute, Government Procurement Policy Board, National Institute of Space and Aeronautics, National Crypto Agency, and National Library of Republic of Indonesia.

ULASAN**DESCRIPTION**

Kabupaten Hulu Sungai Utara memiliki 214 desa dan 5 kelurahan. Kecamatan dengan jumlah kelurahan atau desa paling banyak adalah kecamatan Sungai Pandan sebanyak 33 desa. Kecamatan yang memiliki jumlah kelurahan atau desa paling sedikit adalah kecamatan Paminggir sebanyak 7 desa.

Jumlah wakil rakyat yang duduk pada lembaga legislatif, yaitu Dewan Perwakilan Rakyat Daerah (DPRD) sebanyak 30 orang, dengan 25 orang laki-laki dan 5 orang perempuan.

Pada tahun 2017, jumlah peraturan daerah yang di hasilkan oleh DPRD Kabupaten Hulu Sungai Utara adalah 14 peraturan.

Jumlah Pegawai Negeri Sipil (PNS) di Kabupaten Hulu Sungai Utara tahun 2017 mencapai 4.440 orang. Jumlah PNS perempuan sebanyak 2.362 orang dan jumlah PNS Laki-laki sebanyak 2.078 orang.

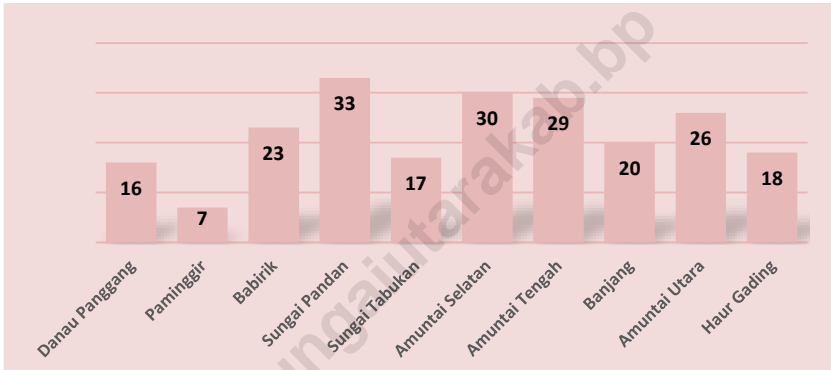
Hulu Sungai Utara Regency has 214 villages and 5 villages. The number of districts with the most rural/villages is Sungai Pandan subdistrict has 33 villages. Subdistricts that have a number of village or rural districts is at least Paminggir has 7 villages.

Hulu Sungai Utara House of Representatives (DPRD) has 30 members, comprising 25 men and 5 women.

By 2017, the number of local regulations produced by the local parliament Hulu Sungai Utara Regency is 20 regulations.

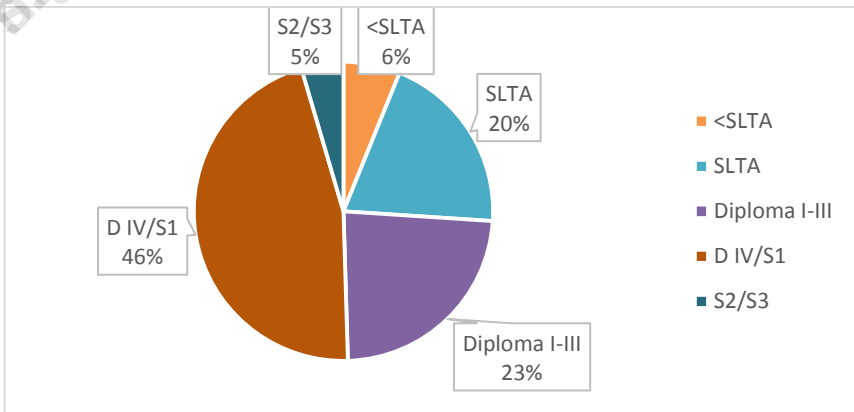
Number of Civil Servant (PNS) in the district of Hulu Sungai Utara Regency in 2017 reached 4.440 people. The number of female civil servants is 2,362 people and number of men civil servants is 2,078 people.

Gambar 3 Jumlah Desa/Kelurahan Menurut Kecamatan di Kabupaten Hulu Sungai Utara, 2017
Picture Number of Villages and by Sub Districts in Hulu Sungai Utara Regency, 2017



Sumber: Dinas Pemberdayaan Masyarakat dan Pemerintahan Desa Kabupaten Hulu Sungai Utara
 Source: Social Welfare and Village Government Service of Hulu Sungai Utara Regency

Gambar 4 Persentase Pegawai Negeri Sipil Menurut Pendidikan Tertinggi yang Ditamatkan di Kabupaten Hulu Sungai Utara, 2017
Picture Percentage of Civil Servants by Educational Attainment in Hulu Sungai Utara Regency, 2017



Sumber: Badan Kepegawaian, Pendidikan dan Pelatihan Kabupaten Hulu Sungai Utara
 Source: Agency for Personnel, Education and Training of Hulu Sungai Utara Regency

2.1 WILAYAH ADMINISTRATIF/*ADMINISTRATIVE AREA*

Tabel 2.1.1 Jumlah Desa/Kelurahan Menurut Kecamatan di Kabupaten Hulu Sungai Utara, 2017
Number of Villages by Subdistrict in Hulu Sungai Utara Regency, 2017

Kecamatan <i>Subdistrict</i>	Desa <i>Village</i>	Kelurahan <i>Village</i>	Rukun Tetangga <i>Neighborhood Association</i>
(1)	(2)	(3)	(4)
1. Danau Panggang	16	-	87
2. Paminggir	7	-	47
3. Babirik	23	-	105
4. Sungai Pandan	33	-	143
5. Sungai Tabukan	17	-	72
6. Amuntai Selatan	30	-	133
7. Amuntai Tengah	24	5	109
8. Banjang	20	-	90
9. Amuntai Utara	26	-	144
10. Haur Gading	18	-	74
Hulu Sungai Utara	214	5	1 004

Sumber: Dinas Pemberdayaan Masyarakat dan Pemerintahan Desa Kabupaten Hulu Sungai Utara
 Source: *Social Welfare and Village Government Service of Hulu Sungai Utara Regency*

Tabel 2.1.2 Jumlah Lembaga Pemberdayaan Masyarakat (LPM) Menurut Kecamatan di Kabupaten Hulu Sungai Utara, 2017
Number of Community Empowerment Institutions (LPM) by Subdistricts in Hulu Sungai Utara Regency, 2017

Kecamatan Subdistrict	Jumlah LPM Number of LPM
(1)	(2)
1. Danau Panggang	16
2. Paminggir	7
3. Babirik	23
4. Sungai Pandan	33
5. Sungai Tabukan	17
6. Amuntai Selatan	30
7. Amuntai Tengah	29
8. Banjarang	20
9. Amuntai Utara	26
10. Haur Gading	18
Hulu Sungai Utara	219

Sumber: Dinas Pemberdayaan Masyarakat dan Pemerintahan Desa Kabupaten Hulu Sungai Utara
 Source: Social Welfare and Village Government Service of Hulu Sungai Utara Regency

**Tabel 2.1.3 Rekapitulasi SK Hak Atas Tanah yang Dikeluarkan
Table Badan Pertanahan Kabupaten Hulu Sungai Utara, 2017
Recapitulation of Land Right at National Land Board of
Hulu Sungai Utara Regency, 2017**

Surat Keputusan Hak Atas Tanah Land Right Decree					
Bulan Month	Hak Guna Usaha Right of Tenure by Long Lease	Hak Guna Bangunan Building Usage Rights	Hak Milik Property	Hak Pakai Right of Property	Jumlah Total
(1)	(2)	(3)	(4)	(5)	(6)
1. Januari/January	-	-	3	-	-
2. Februari/February	-	-	15	4	19
3. Maret/March	-	-	24	1	25
4. April/April	-	-	2	6	8
5. Mei/May	-	-	11	-	11
6. Juni/June	-	2	31	-	33
7. Juli/July	-	2	11	-	13
8. Agustus/August	-	-	9	1	10
9. September/September	-	3	33	-	36
10. Oktober/October	-	1	20	-	21
11. November/November	-	-	33	-	33
12. Desember/December	-	5	66	1	72
Hulu Sungai Utara	-	13	258	13	281

Sumber: Badan Pertanahan Nasional Kabupaten Hulu Sungai Utara

Source: Land Board of Hulu Sungai Utara Regency

Tabel 2.1.4 Kegiatan Pendaftaran Tanah di Kabupaten Hulu Sungai Utara, 2017
Table Land Registration in Hulu Sungai Utara Regency, 2017

Jenis Pendaftaran <i>Type of Registry</i>		Jumlah <i>Total</i>
(1)		(2)
1.	Sertifikat hak milik	5 649
2.	Sertifikat HGU	-
3.	Sertifikat HGB	13
4.	Hak pakai	13
5.	Tanah wakaf	1
6.	Pemisahan hak	10
7.	Penggabungan dan pemisahan hak	13
8.	Sertifikat pengganti	61
9.	Peralihan hak	-
	a. Jual beli	308
	b. Pewarisan	25
	c. Hibah	9
	d. Tukar menukar	-
	e. Pembagian hak Bersama	-
	f. Pemasukan dalam perusahaan	-
	g. Merger	-
	h. Penetapan/putusan pengadilan	-
	i. Lelang	-
10.	Hak tanggungan	293
11.	Roya	180
Hulu Sungai Utara		6 575

Sumber: Badan Pertanahan Nasional Kabupaten Hulu Sungai Utara

Source: Land Board of Hulu Sungai Utara Regency

Tabel 2.1.5 Luas Tanah yang Diberikan Surat Keputusan Hak Atas Tanah Menurut Bulan di Kabupaten Hulu Sungai Utara, 2017
Table **Area of Land Given Monthly Land Right Decree of Hulu Sungai Utara Regency, 2017**

Bulan Month	Luas Tanah (m ²)				
	Hak Milik	HSU	HGB	Hak Pakai	Sertifikat Wakaf
(1)	(2)	(3)	(4)	(5)	(6)
1. Januari/January	681	-	-	-	-
2. Februari/February	22 580	-	-	24 275	-
3. Maret/March	52 572	-	-	671	-
4. April/April	9 760	-	-	2 147	-
5. Mei/May	16 705	-	-	-	-
6. Juni/June	87 771	-	5 326	-	-
7. Juli/July	3 883	-	19 064	-	-
8. Agustus/August	7 347	-	-	671	10 789
9. September/September	5 413 623	-	24 783	-	-
10. Oktober/October	1 934 273	-	7 961	-	-
11. November/November	1 854 504	-	-	-	-
12. Desember/December	6 289 907	-	33 550	10 772	-
Hulu Sungai Utara	15 693 606	-	90 684	38 536	10 789

Sumber: Badan Pertanahan Nasional Kabupaten Hulu Sungai Utara

Source: Land Board of Hulu Sungai Utara Regency

Tabel 2.1.6 Peralihan Hak Milik Atas Tanah Menurut Jenis dan Bulan di Kabupaten Hulu Sungai Utara, 2017
Table *Transition Proprietary Right of Land by Type and Month of Hulu Sungai Utara Regency, 2017*

	Bulan Month	Jual Beli Buy and Sell	Hibah Gift	Tukar Menukar Exchange	Pemisahan Separation	Warisan Legacy	Pemecahan
	(1)	(2)	(3)	(4)	(5)	(6)	(6)
1.	Januari/January	28	2	-	1	4	2
2.	Februari/February	15	-	-	1	4	2
3.	Maret/March	14	1	-	3	5	1
4.	April/April	9	-	-	1	1	6
5.	Mei/May	12	-	-	-	3	2
6.	Juni/June	38	-	-	-	4	2
7.	Juli/July	12	-	-	-	-	2
8.	Agustus/August	32	1	-	-	-	4
9.	September/September	33	2	-	1	2	2
10.	Oktober/October	17	-	-	-	-	6
11.	November/November	29	3	-	3	-	3
12.	Desember/December	69	-	-	-	2	4
Hulu Sungai Utara		308	9	-	10	25	36

Sumber: Badan Pertanahan Nasional Kabupaten Hulu Sungai Utara

Source: Land Board of Hulu Sungai Utara Regency

2.2 DEWAN PERWAKILAN RAKYAT DAERAH/*THE REGIONAL HOUSE OF REPRESENTATIVE*

Tabel 2.2.1 Ketua DPRD Kabupaten Hulu Sungai Utara
Table Chairman of Regional House of Representative in Hulu Sungai Utara Regency

	Nama Pejabat <i>Name of Official</i>	Periode Jabatan <i>Period of Position</i>
	(1)	(4)
1.	H. Anang Busera	1952 – 1956
2.	H. Abdul Ghani Madjedi	1959 – 1960
3.	Bihman Villa	1960 – 1964
4.	Masconi Abdurrahman	1964 – 1965
5.	H. A. Kurdi Yusni	1966 – 1970
6.	H. Djohansyah Amir	1965 – 1966 dan 1970 – 1971
7.	Gusti Saputera	1971 – 1977
8.	H. Abdul Azis	1977 – 1980
9.	H. Tadjuddin Noor	1980 – 1982
10.	Soewandi Soemarta	1982 – 1985
11.	H. Zawawi, MS	1985 – 1987
12.	H. Ardjan Tanang	1987 – 1992
13.	Soetarno	1992 – 1997
14.	Djamal Alwie	1997 – 1999
15.	H. M. Ilyas H. M, BA	1999 – 2004
16.	Drs. H. Abdul Wahid H.K, MM, M.Si	2004 – 2009
17.	Sutoyo Sandi	2009 – 2014
18.	H. Sahrujani	2014-2019

Sumber: Sekretariat Dewan Perwakilan Rakyat Daerah Kabupaten Hulu Sungai Utara
 Source: *Parliamentary Assembly of Hulu Sungai Utara Regency*

Tabel 2.2.2 Jumlah Anggota Dewan Perwakilan Rakyat Daerah Menurut Partai dan Jenis Kelamin di Kabupaten Hulu Sungai Utara, 2017
Number of Members of The Regional House of Representative by Political Parties and Sex in Hulu Sungai Utara Regency, 2017

Partai Politik <i>Political Parties</i>	Jenis Kelamin/Sex		
	Laki-Laki <i>Male</i>	Perempuan <i>Female</i>	Jumlah <i>Total</i>
(1)	(2)	(3)	(4)
1. Partai Persatuan Pembangunan (PPP)	3	1	4
2. Partai Golongan Karya (Golkar)	11	2	13
3. Partai Hati Nurani Rakyat (Hanura)	2	-	2
4. Partai Kesatuan Bangsa (PKB)	3	1	4
5. Partai Demokrat	1	-	1
6. Partai Bulan Bintang (PBB)	1	-	1
7. Partai Keadilan Sejahtera (PKS)	2	-	2
8. Partai Amanat Nasional (PAN)	1	-	1
9. Partai Nasional Demokrat (Nasdem)	-	1	1
10. Partai Demokrasi Indonesia Perjuangan (PDI Perjuangan)	1	-	1
Hulu Sungai Utara	25	5	30

Sumber: Sekretariat Dewan Perwakilan Rakyat Daerah Kabupaten Hulu Sungai Utara
 Source: *Parliamentary Assembly of Hulu Sungai Utara Regency*

Tabel 2.2.3 Jumlah Produk DPRD Menurut Jenis di Kabupaten Hulu Sungai Utara, 2013 – 2017
Table Numbers of Products Regional House of Representative by Type in Hulu Sungai Utara Regency, 2013 – 2017

Jenis Produk <i>Type of Product</i>	Jumlah Produk <i>Numbers of Products</i>				
	2013	2014	2015	2016	2017
(1)	(2)	(3)	(4)	(5)	(6)
1. Peraturan Daerah	28	9	20	19	14
2. Keputusan Pimpinan DPRD	-	2	2	-	2
3. Keputusan DPRD	14	24	27	29	18
4. Keputusan Daerah	-	-	-	-	-
5. Rapat-rapat Lainnya (Kesepakatan	-	-	-	115	186
6. Bersama)	-	-	-	-	12
Jumlah/Total	42	35	49	163	232

Sumber: Sekretariat Dewan Perwakilan Rakyat Daerah Kabupaten Hulu Sungai Utara
 Source: Parliamentary Assembly of Hulu Sungai Utara Regency

Tabel 2.2.4 Jumlah Sidang/Rapat DPRD Menurut Jenisnya di Kabupaten Hulu Sungai Utara, 2013 – 2017
Numbers of Meeting Regional House of Representative by Type in Hulu Sungai Utara Regency, 2013 – 2017

Jenis Type	Jumlah Sidang Numbers of Meeting				
	2013	2014	2015	2016	2017
(1)	(2)	(3)	(4)	(5)	(6)
1. Rapat Paripurna	35	26	20	34	24
2. Rapat Paripurna Istimewa	3	3	2	3	4
3. Rapat Paripurna Khusus	-	-	-	-	-
4. Rapat Pimpinan DPRD	1	2	2	3	-
5. Badan Musyawarah	19	21	17	14	13
6. Badan Anggaran	1	-	2	-	-
7. Rapat Badan Legislasi	2	-	-	2	2
8. Rapat Panitia Khusus	-	1	-	2	-
9. Rapat Komisi	-	-	-	3	31
10. Rapat Fraksi	-	-	-	2	32
11. Rapat Gabungan Komisi	-	-	-	-	2
12. Rapat Kerja	37	15	36	29	33
13. Rapat Dengar Pendapat	10	6	17	11	13
14. Rapat Intern DPRD	9	18	13	14	32
Jumlah/Total	117	92	109	115	186

Sumber: Sekretariat Dewan Perwakilan Rakyat Daerah Kabupaten Hulu Sungai Utara
 Source: Parliamentary Assembly of Hulu Sungai Utara Regency

Tabel 2.2.5 Jumlah Sidang/Rapat DPRD Menurut Bulan dan Jenis Rapat di Kabupaten Hulu Sungai Utara, 2017
Table *Numbers of Meeting Regional House of Representative by Month and Type of Meeting in Hulu Sungai Utara Regency, 2017*

Bulan Month	Rapat Pimpinan	Rapat Paripurna			Dengar Pendapat	Rapat Fraksi
		Biasa	Khusus	Istimewa		
(1)	(2)	(3)	(4)	(5)	(6)	(7)
1. Januari/January	-	2	-	-	4	7
2. Februari/February	1	-	-	-	1	4
3. Maret/March	-	1	-	1	1	2
4. April/April	-	1	-	1	2	5
5. Mei/May	-	-	-	-	1	2
6. Juni/June	-	1	-	-	-	2
7. Juli/July	-	4	-	-	2	3
8. Agustus/August	-	8	-	-	2	2
9. September/September	-	3	-	1	-	-
10. Oktober/October	-	-	-	1	-	2
11. November/November	-	2	-	-	-	2
12. Desember/December	-	2	-	-	-	1
Jumlah/Total	1	24	-	4	13	32

Lanjutan Tabel/*Continued Table 2.2.5*

Bulan Month	Rapat Komisi		Rapat Paripurna			Rapat Rutin
	Rutin	Gabungan	Angaran	Musyawaharah	Legislasi	
(1)	(8)	(9)	(10)	(11)	(12)	(3)
1. Januari/ <i>January</i>	7	-	-	-	2	5
2. Februari/ <i>February</i>	4	2	-	-	-	3
3. Maret/ <i>March</i>	5	-	-	-	1	2
4. April/ <i>April</i>	6	-	-	-	3	4
5. Mei/ <i>May</i>	4	-	-	-	-	2
6. Juni/ <i>June</i>	3	-	-	-	-	3
7. Juli/ <i>July</i>	3	-	4	-	2	7
8. Agustus/ <i>August</i>	-	-	6	-	3	6
9. September/ <i>September</i>	-	-	2	1	-	3
10. Oktober/ <i>October</i>	-	-	-	-	-	4
11. November/ <i>November</i>	-	-	2	-	-	1
12. Desember/ <i>December</i>	-	-	-	-	1	4
Jumlah/Total	32	2	14	1	12	44

Sumber: Sekretariat Dewan Perwakilan Rakyat Daerah Kabupaten Hulu Sungai Utara

Source: *Parliamentary Assembly of Hulu Sungai Utara Regency*

2.3 PEGAWAI NEGERI SIPIL/CIVIL SERVANTS

Tabel 2.3.1 Jumlah Pegawai Negeri Sipil Menurut Dinas/Instansi Pemerintah dan Jenis Kelamin di Kabupaten Hulu Sungai Utara, 2017
Number of Civil Servants by Institution/Office and Sex in Hulu Sungai Utara Regency, 2017

	Dinas/Instansi <i>Institution/Office</i>	Jenis Kelamin/Sex		
		Laki-Laki <i>Male</i>	Perempuan <i>Female</i>	Jumlah <i>Total</i>
	(1)	(2)	(3)	(4)
1.	Sekretariat Daerah	75	23	98
2.	Sekretariat DPRD	11	7	18
3.	Sekretariat KPUD	8	2	10
4.	Inspektorat	26	15	41
5.	Dinas Pemuda, Olahraga, Kebudayaan dan Pariwisata	21	10	31
6.	Dinas Kependudukan dan Pencatatan Sipil	14	7	21
7.	Dinas Kesehatan	41	24	65
8.	Dinas Ketahanan Pangan	8	19	27
9.	Dinas Komunikasi dan Informatika	14	6	20
10.	Dinas Pekerjaan Umum, Penataan Ruang dan Pertanahan	33	9	42
11.	Dinas Pemberdayaan Masyarakat dan Desa	13	12	25
12.	Dinas Pemberdayaan Perempuan dan Perlindungan Anak	2	14	16
13.	Dinas penanaman Modal, PTSP dan Tenaga Kerja	15	15	30
14.	Dinas Pendidikan	94	45	139
15.	Dinas Pengendalian Penduduk dan KB	24	31	55

Lanjutan Tabel/*Continued Table 2.3.1*

	Dinas/Instansi <i>Institution/Office</i>	Jenis Kelamin/ <i>Sex</i>		
		Laki-Laki <i>Male</i>	Perempuan <i>Female</i>	Jumlah <i>Total</i>
	(1)	(2)	(3)	(4)
16.	Dinas Perhubungan	31	9	40
17.	Dinas Perikanan	17	9	26
18.	Dinas Perindustrian, Perdagangan, Koperasi dan UKM	44	7	51
19.	Dinas Perpustakaan dan Kearsipan	10	16	26
20.	Dinas Pertanian	68	33	101
21.	Dinas Perumahan, Kawasan Pemukiman dan Lingkungan Hidup	66	16	82
22.	Dinas Sosial	16	12	28
23.	Badan Kepegawaian, Pendidikan dan Pelatihan	25	12	37
24.	Badan Penanggulangan Bencana Daerah	15	2	17
25.	Badan Pengelola Keuangan dan Aset Daerah	30	15	45
26.	Badan Pengelola Pajak dan Retribusi Daerah	15	14	29
27.	Badan Perencanaan Pembangunan, Penelitian dan Pengembangan	16	11	27
28.	Kantor Kesatuan Bangsa dan Politik	4	2	6
29.	Satuan Polisi Pramong Praja	55	3	58
30.	Kecamatan Amuntai Selatan	18	5	23

Lanjutan Tabel/*Continued Table 2.3.1*

	Dinas/Instansi <i>Institution/Office</i>	Jenis Kelamin/Sex		
		Laki-Laki <i>Male</i>	Perempuan <i>Female</i>	Jumlah <i>Total</i>
	(1)	(2)	(3)	(4)
31.	Kecamatan Amuntai Tengah	16	6	22
32.	Kecamatan Amuntai Utara	18	5	23
33.	Kecamatan Babirik	18	2	20
34.	Kecamatan Banjarang	12	6	18
35.	Kecamatan Danau Panggang	17	3	20
36.	Kecamatan Haur Gading	13	5	18
37.	Kecamatan Paminggir	11	2	13
38.	Kecamatan Sungai Pandan	17	8	25
39.	Kecamatan Sungai Tabukan	10	2	12
40.	Kelurahan Antasari	2	3	5
41.	Kelurahan Kebun Sari	4	3	7
42.	Kelurahan Murung Sari	1	4	5
43.	Kelurahan Paliwara	3	3	6
44.	Kelurahan Sungai Malang	1	4	5
45.	Rumah Sakit	96	129	225

GOVERNMENT

Lanjutan Tabel/*Continued Table 2.3.1*

	Dinas/Instansi <i>Institution/Office</i>	Jenis Kelamin/Sex		
		Laki-Laki <i>Male</i>	Perempuan <i>Female</i>	Jumlah <i>Total</i>
	(1)	(2)	(3)	(4)
46.	Puskesmas Alabio	14	46	60
47.	Puskesmas Amuntai Selatan	9	39	48
48.	Puskesmas Babirik	8	27	35
49.	Puskesmas Banjag	7	34	41
50.	Puskesmas Danau Panggang	13	23	36
51.	Puskesmas Guntung	8	19	27
52.	Puskesmas Haur Gading	5	27	32
53.	Puskesmas Paminggir	10	8	18
54.	Puskesmas Pasar Sabtu	8	20	28
55.	Puskesmas Sapala	8	10	18
56.	Puskesmas Sungai Karias	6	36	42
57.	Puskesmas Sungai Malang	11	29	40
58.	Puskesmas Sungai Turak	7	28	35
59.	Guru TK	5	250	255
60.	Guru SD	693	934	1 627
61.	Guru SLTP	198	242	440
Hulu Sungai Utara		2 078	2 362	4 440

Sumber: Badan Kepegawaian, Pendidikan dan Pelatihan Kabupaten Hulu Sungai Utara dan dinas/instansi lain
Source: Agency for Personnel, Education and Training of Hulu Sungai Utara Regency and other institution/office

Tabel 2.3.2 Jumlah Pegawai Negeri Sipil Menurut Dinas/Instansi Pemerintah dan Pendidikan Tertinggi yang Ditamatkan di Kabupaten Hulu Sungai Utara, 2017
Number of Civil Servants by Institution/Office and Educational Attainment in Hulu Sungai Utara Regency, 2017

Dinas/Instansi Institution/Office	Pendidikan Terakhir Educational Attainment						Jumlah Total
	Sampai dengan SD Up to Primary School	SMP/Sederajat General/Vocational Junior High School	SMA/Se derajat General/Vocational Senior High School	Diploma I-III Diploma I-III	Diploma IV/S1 University Graduate	S2/S3 University Graduate	
(1)	(2)	(3)	(4)	(5)	(6)	(7)	(8)
1. Sekretariat Daerah	3	4	37	10	28	16	98
2. Sekretariat DPRD	-	2	6	1	7	2	18
3. Sekretariat KPUD	-	-	3	-	7	-	10
4. Inspektorat	-	-	10	-	27	4	41
5. Dinas Pemuda, Olahraga, Kebudayaan dan Pariwisata	2	1	12	-	10	6	31
6. Dinas Kependudukan dan Pencatatan Sipil	-	1	7	3	8	2	21
7. Dinas Kesehatan	-	-	21	8	31	5	65
8. Dinas Ketahanan Pangan	-	-	1	3	22	1	27
9. Dinas Komunikasi dan Informatika	-	-	11	2	4	3	20
10. Dinas Pekerjaan Umum, Penataan Ruang dan Pertanahan	3	8	10	1	18	2	42
11. Dinas Pemberdayaan Masyarakat dan Desa	-	1	9	-	12	3	25

Lanjutan Tabel/Continued Table 2.3.2

Dinas/Instansi Institution/Office	Pendidikan Terakhir Educational Attainment						Jumlah Total
	Sampai dengan SD Up to Primary School	SMP/Sede rajat General/V ocational Junior High School	SMA/Se derajat General/ Vocation al Senior High School	Diploma I-III Diploma I-III	Diploma IV/S1 University Graduate	S2/S3 University Graduate	
(1)	(2)	(3)	(4)	(5)	(6)	(7)	(8)
12. Dinas Pemberdayaan Perempuan dan Perlindungan Anak	-	-	4	1	7	4	16
13. Dinas penanaman Modal, PTSP dan Tenaga Kerja	-	1	10	5	13	1	30
14. Dinas Pendidikan	3	4	21	12	74	25	139
15. Dinas Pengendalian Penduduk dan KB	-	1	8	6	37	3	55
16. Dinas Perhubungan	3	2	22	5	6	2	40
17. Dinas Perikanan	1	2	5	2	13	3	26
18. Dinas Perindustrian, Perdagangan, Koperasi dan UKM	7	11	14	4	9	6	51
19. Dinas Perpustakaan dan Kearsipan	-	-	4	10	10	2	26
20. Dinas Pertanian	1	-	22	12	62	4	101
21. Dinas Perumahan, Kawasan Pemukiman dan Lingkungan Hidup	20	17	13	2	24	6	82
22. Dinas Sosial	-	3	11	-	12	2	28

Lanjutan Tabel/*Continued Table 2.3.2*

Dinas/Instansi <i>Institution/Office</i>	Pendidikan Terakhir <i>Educational Attainment</i>						Jumlah <i>Total</i>
	Sampai dengan SD <i>Up to Primary School</i>	SMP/Sede rajat <i>General/V ocational Junior High School</i>	SMA/Se derajat <i>General/ Vocational Senior High School</i>	Diploma I-III <i>Diploma I-III</i>	Diploma IV/S1 <i>University Graduate</i>	S2/S3 <i>University Graduate</i>	
(1)	(2)	(3)	(4)	(5)	(6)	(7)	(8)
23. Badan Kepegawaian, Pendidikan dan Pelatihan Badan	3	1	5	6	19	3	37
24. Penanggulanga n Bencana Daerah Badan	-	1	5	-	9	2	17
25. Pengelola Keuangan dan Aset Daerah Badan	1	1	17	3	20	3	45
26. Pengelola Pajak dan Retribusi Daerah Badan	-	2	14	-	5	8	29
27. Perencanaan, Pembangunan, Penelitian dan Pengembanga n Kantor	-	-	4	-	14	9	27
28. Kesatuan Bangsa dan Politik	-	-	1	3	1	1	6
29. Satuan Polisi Pramong Praja Kecamatan	-	8	39	-	10	1	58
30. Amuntai Selatan Kecamatan	1	1	13	2	6	-	23
31. Amuntai Tengah Kecamatan	3	2	14	-	2	1	22
32. Amuntai Utara Kecamatan	1	3	10	1	6	2	23
33. Kecamatan Babirik	3	2	10	1	4	-	20
34. Kecamatan Banjang	-	4	7	1	4	2	18

GOVERNMENT

Lanjutan Tabel/*Continued Table 2.3.2*

Dinas/Instansi <i>Institution/Office</i>	Pendidikan Terakhir <i>Educational Attainment</i>						Jumlah <i>Total</i>
	Sampai dengan SD <i>Up to Primary School</i>	SMP/Sederajat <i>General/Vocational Junior High School</i>	SMA/Se derajat <i>General/Vocational Senior High School</i>	Diploma I-III <i>Diploma I-III</i>	Diploma IV/S1 <i>University Graduate</i>	S2/S3 <i>University Graduate</i>	
(1)	(2)	(3)	(4)	(5)	(6)	(7)	(8)
35. Kecamatan Danau Panggang	-	3	8	1	7	1	20
36. Kecamatan Haur Gading	1	-	9	-	6	2	18
37. Kecamatan Paminggir	2	1	5	1	3	1	13
38. Kecamatan Sungai Pandan	3	4	10	1	7	-	25
39. Kecamatan Sungai Tabukan	2	-	4	-	6	-	12
40. Kelurahan Antasari	-	-	3	-	1	1	5
41. Kelurahan Kebun Sari	-	-	3	-	3	1	7
42. Kelurahan Murung Sari	-	-	1	-	4	-	5
43. Kelurahan Paliwara	1	-	1	-	3	1	6
44. Kelurahan Sungai Malang	-	-	-	1	4	-	5
45. Rumah Sakit	7	13	39	98	63	5	225
46. Puskesmas Alabio	-	1	6	37	16	-	60
47. Puskesmas Amuntai Selatan	-	2	5	32	9	-	48
48. Puskesmas Babirik	1	-	6	22	6	-	35
49. Puskesmas Banjag	-	-	6	30	5	-	41
50. Puskesmas Danau Panggang	-	1	2	22	9	2	36
51. Puskesmas Guntung	-	-	1	22	4	-	27
52. Puskesmas Haur Gading	-	1	4	24	3	-	32
53. Puskesmas Paminggir	-	-	-	14	4	-	18

Lanjutan Tabel/*Continued Table 2.3.2*

Dinas/Instansi <i>Institution/Office</i>	Pendidikan Terakhir <i>Educational Attainment</i>						Jumlah <i>Total</i>
	Sampai dengan SD <i>Up to Primary School</i>	SMP/Sede rajat <i>General/V ocational Junior High School</i>	SMA/Se derajat <i>General/ Vocation al Senior High School</i>	Diploma I-III <i>Diploma I-III</i>	Diploma IV/S1 <i>University Graduate</i>	S2/S3 <i>University Graduate</i>	
(1)	(2)	(3)	(4)	(5)	(6)	(7)	(8)
54. Puskesmas Pasar Sabtu	-	1	3	18	6	-	28
55. Puskesmas Sapala	-	-	1	14	3	-	18
56. Puskesmas Sungai Karias	-	1	5	27	8	1	42
57. Puskesmas Sungai Malang	-	-	6	26	8	-	40
58. Puskesmas Sungai Turak	-	2	3	25	5	-	35
59. Guru TK	1	2	123	75	49	5	255
60. Guru SD	18	57	210	426	890	26	1 627
61. Guru SLTP	5	4	20	23	366	22	440
Hulu Sungai Utara	96	176	884	1 043	2 039	202	4 440

Sumber: Badan Kepegawaian, Pendidikan dan Pelatihan Kabupaten Hulu Sungai Utara dan dinas/instansi lain
Source: Agency for Personnel, Education and Training of Hulu Sungai Utara Regency and other institution/office

Tabel 2.3.3 Jumlah Pegawai Negeri Sipil Menurut Dinas/Instansi Pemerintah dan Golongan Kepangkatan di Kabupaten Hulu Sungai Utara, 2017
Table Number of Civil Servants by Institution/Office and Hierarchy in Hulu Sungai Utara Regency, 2017

Dinas/Instansi Institution/Office	Golongan Kepangkatan Hierarchy				Jumlah Total
	I	II	III	IV	
(1)	(2)	(3)	(4)	(5)	(6)
1. Sekretariat Daerah	1	46	35	16	98
2. Sekretariat DPRD	1	6	7	4	18
3. Sekretariat KPUD	-	1	8	1	10
4. Inspektorat	-	7	21	13	41
5. Dinas Pemuda, Olahraga, Kebudayaan dan Pariwisata	3	6	15	7	31
6. Dinas Kependudukan dan Pencatatan Sipil	-	6	10	5	21
7. Dinas Kesehatan	-	14	43	8	65
8. Dinas Ketahanan Pangan	-	3	18	6	27
9. Dinas Komunikasi dan Informatika	-	8	10	2	20
10. Dinas Pekerjaan Umum, Penataan Ruang dan Pertanahan	6	12	20	4	42
11. Dinas Pemberdayaan Masyarakat dan Desa	-	7	13	5	25
12. Dinas Pemberdayaan Perempuan dan Perlindungan Anak	-	1	10	5	16
13. Dinas penanaman Modal, PTSP dan Tenaga Kerja	-	13	15	2	30
14. Dinas Pendidikan	5	21	56	57	139
15. Dinas Pengendalian Penduduk dan KB	-	5	41	9	55
16. Dinas Perhubungan	2	25	10	3	40
17. Dinas Perikanan	2	5	16	3	26
18. Dinas Perindustrian, Perdagangan, Koperasi dan UKM	16	12	19	4	51
19. Dinas Perpustakaan dan Kearsipan	-	10	14	2	26

Lanjutan Tabel/*Continued Table 2.3.3*

	Dinas/Instansi <i>Institution/Office</i>	Golongan Kepangkatan <i>Hierarchy</i>				Jumlah <i>Total</i>
		I	II	III	IV	
		(1)	(2)	(3)	(4)	
20.	Dinas Pertanian	1	21	67	12	101
21.	Dinas Perumahan, Kawasan Pemukiman dan Lingkungan Hidup	32	16	24	10	82
22.	Dinas Sosial	1	6	17	4	28
23.	Badan Kepegawaian, Pendidikan dan Pelatihan	4	10	18	5	37
24.	Badan Penanggulangan Bencana Daerah	-	4	10	3	17
25.	Badan Pengelola Keuangan dan Aset Daerah	1	15	26	3	45
26.	Badan Pengelola Pajak dan Retribusi Daerah	-	12	12	5	29
27.	Badan Perencanaan Pembangunan, Penelitian dan Pengembangan	-	4	16	7	27
28.	Kantor Kesatuan Bangsa dan Politik	-	3	3	-	6
29.	Satuan Polisi Pramong Praja	2	43	10	3	58
30.	Kecamatan Amuntai Selatan	2	12	8	1	23
31.	Kecamatan Amuntai Tengah	3	9	8	2	22
32.	Kecamatan Amuntai Utara	-	12	9	2	23
33.	Kecamatan Babirik	4	8	6	2	20
34.	Kecamatan Banjang	3	6	8	1	18
35.	Kecamatan Danau Panggang	2	10	6	2	20
36.	Kecamatan Haur Gading	1	7	8	2	18
37.	Kecamatan Paminggir	2	3	7	1	13
38.	Kecamatan Sungai Pandan	2	12	9	2	25
39.	Kecamatan Sungai Tabukan	2	2	7	1	12
40.	Kelurahan Antasari	-	-	5	-	5
41.	Kelurahan Kebun Sari	-	1	6	-	7
42.	Kelurahan Murung Sari	-	-	5	-	5

GOVERNMENT

Lanjutan Tabel/*Continued Table 2.3.3*

Dinas/Instansi <i>Institution/Office</i>	Golongan Kepangkatan <i>Hierarchy</i>				Jumlah <i>Total</i>
	I	II	III	IV	
(1)	(2)	(3)	(4)	(5)	(6)
43. Kelurahan Paliwara	-	1	5	-	6
44. Kelurahan Sungai Malang	-	-	5	-	5
45. Rumah Sakit	14	58	137	16	225
46. Puskesmas Alabio	-	20	39	1	60
47. Puskesmas Amuntai Selatan	-	20	26	2	48
48. Puskesmas Babirik	1	12	22	-	35
49. Puskesmas Banjag	-	16	25	-	41
50. Puskesmas Danau Panggang	-	13	22	1	36
51. Puskesmas Guntung	-	12	15	-	27
52. Puskesmas Haur Gading	-	15	16	1	32
53. Puskesmas Paminggir	-	11	7	-	18
54. Puskesmas Pasar Sabtu	1	8	19	-	28
55. Puskesmas Sapala	-	6	12	-	18
56. Puskesmas Sungai Karias	-	12	28	2	42
57. Puskesmas Sungai Malang	-	17	19	4	40
58. Puskesmas Sungai Turak	-	13	21	1	35
59. Guru TK	2	66	103	76	247
60. Guru SD	26	222	549	833	1 630
61. Guru SLTP	7	22	280	136	445
Hulu Sungai Utara	149	968	2 026	1 297	4 440

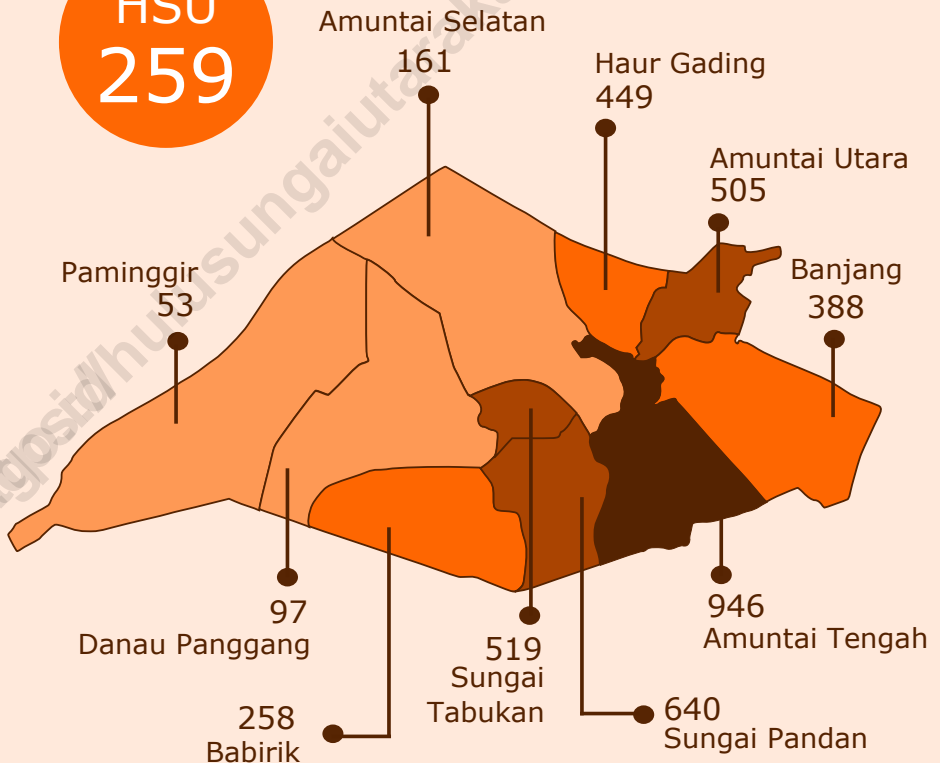
Sumber: Badan Kepegawaian, Pendidikan dan Pelatihan Kabupaten Hulu Sungai Utara
 Source: Agency for Personnel, Education and Training of Hulu Sungai Utara Regency and other institution/office

KEPENDUDUKAN DAN KETENAGAKERJAAN 3

POPULATION AND EMPLOYMENT

Kepadatan Penduduk, 2017
Population Density, 2017 (jiwa/km²)

HSU
259



**BADAN PUSAT STATISTIK
KABUPATEN HULU SUNGAI UTARA**

bitopsisid/hulusungaiutarakab.bp

PENJELASAN TEKNIS

1. Sumber utama data kependudukan adalah sensus penduduk yang dilaksanakan setiap sepuluh tahun sekali. Sensus penduduk telah dilaksanakan sebanyak enam kali sejak Indonesia merdeka, yaitu tahun 1961, 1971, 1980, 1990, 2000, dan 2010.

Di dalam sensus penduduk, pencacahan dilakukan terhadap seluruh penduduk yang berdomisili di wilayah teritorial Indonesia termasuk warga negara asing kecuali anggota korps diplomatik negara sahabat beserta keluarganya.

Metode pengumpulan data dalam sensus dilakukan dengan wawancara antara petugas sensus dengan responden dan juga melalui *e-census*. Pencatatan penduduk menggunakan konsep usual residence, yaitu konsep di mana penduduk biasa bertempat tinggal. Bagi penduduk yang bertempat tinggal tetap dicacah di mana mereka biasa tinggal, sedangkan untuk penduduk yang tidak bertempat tinggal tetap dicacah di tempat di mana mereka ditemukan petugas sensus pada malam 'Hari Sensus'. Termasuk penduduk yang tidak bertempat tinggal tetap adalah

TECHNICAL NOTES

1. *The main source of demographic data is population census, which is conducted every ten years. Population Census has been conducted six times since Indonesia's independence: 1961, 1971, 1980, 1990, 2000, and 2010.*

The population census enumerates all residents who domicile in the entire territory of Indonesia including foreign citizens except the diplomatic corps members and their families.

The method of data collection in a population census involves interviewing respondents and conducting e-census. Enumeration of the population uses the concept of "usual residence", which is the concept of "places where people usually live". De jure was applied to the permanent residents, while de facto was applied to non-permanent residents. The permanent residents were enumerated in place where they normally live, the non-permanent residents were enumerated where they were found by the enumerators, on the night of 'Census Date'. The non-permanent residents include homeless people, ship crew, boat people, remote

tuna wisma, awak kapal berbendera Indonesia, penghuni perahu/rumah apung, masyarakat terpencil/terasing, dan pengungsi. Bagi mereka yang mempunyai tempat tinggal tetap dan sedang bepergian ke luar wilayah lebih dari enam bulan, tidak dicacah di tempat tinggalnya, tetapi dicacah di tempat tujuannya. Untuk tahun yang tidak dilaksanakan sensus penduduk, data kependudukan diperoleh dari hasil proyeksi penduduk. Proyeksi penduduk merupakan suatu perhitungan ilmiah yang didasarkan pada asumsi dari komponen-komponen perubahan penduduk, yaitu kelahiran, kematian, dan migrasi. Proyeksi penduduk Kabupaten/Kota Provinsi Kalimantan Selatan 2010-2020 menggunakan data dasar penduduk hasil SP2010.

2. **Penduduk Indonesia** adalah semua orang yang berdomisili di wilayah teritorial Indonesia selama 6 bulan atau lebih dan atau mereka yang berdomisili kurang dari 6 bulan tetapi bertujuan menetap.
3. **Laju pertumbuhan penduduk** adalah angka yang menunjukkan persentase penambahan penduduk dalam jangka waktu tertentu.

area community, and internally displaced persons. Those who had permanent residence and had been travelling away from their home for six months or more were not enumerated in their permanent place, but in the place where they were during the census.

For the periods where the population census is not conducted, population projection is done to estimate population during those years. The population projection is an estimate based on the demographic components, such as birth, death, and migration. Population Projection of Regency / Municipality of Kalimantan Selatan Province 2010-2020 used the 2010 Population Census as the base population.

2. **The population of Indonesia** are all residents of the entire territory of Indonesia who have stayed for six months or longer, and those who intended to stay more than six months even though their length of stay is less than six months.
3. **The growth rate of population** is the number that show percentage of population growth within a specified period.

4. **Kepadatan penduduk** adalah rasio banyaknya penduduk per kilometer persegi.
4. **Population density** is ratio of population per square kilometer.
5. **Rasio jenis kelamin** adalah perbandingan antara penduduk laki-laki dan penduduk perempuan pada suatu wilayah dan waktu tertentu. Biasanya dinyatakan dengan banyaknya penduduk laki-laki untuk 100 penduduk perempuan.
5. **Sex ratio** is the ratio of males population to females population in a given area and time, usually expressed as the number of males for every 100 females.
6. **Distribusi penduduk** adalah pola persebaran penduduk di suatu wilayah, baik berdasarkan batas-batas geografis maupun berdasarkan batas-batas administrasi pemerintahan.
6. **Population distribution** is the pattern of population distribution in an area, either by geographic boundaries or by government administrative boundaries.
7. **Komposisi penduduk** adalah pola persebaran penduduk menurut karakteristiknya, contoh: penduduk menurut kelompok umur, penduduk menurut jenis kelamin
7. **Population composition** is the pattern of population distribution by its characteristics, example: population by age group, population by sex
8. **Penduduk usia kerja** adalah penduduk yang berumur 15 tahun ke atas.
8. **Working age population** is persons of 15 years and over.
9. **Angkatan kerja** adalah penduduk usia kerja (15 tahun ke atas) yang bekerja, punya pekerjaan namun sementara tidak bekerja, dan pengangguran.
9. **Labor force or economically active** are persons of 15 years and over, who in the previous week were working, temporarily absent from work but having jobs, and

unemployment.

10. **Bekerja** adalah kegiatan ekonomi yang dilakukan oleh seseorang dengan maksud memperoleh atau membantu memperoleh pendapatan atau keuntungan dan lamanya bekerja paling sedikit 1 jam secara terus menerus dalam seminggu yang lalu (termasuk pekerja keluarga tanpa upah yang membantu dalam suatu usaha/kegiatan ekonomi).
 11. **Jumlah jam kerja seluruhnya** adalah jumlah jam kerja yang digunakan untuk bekerja (tidak termasuk jam kerja istirahat resmi dan jam kerja yang digunakan untuk hal-hal di luar pekerjaan).
 12. **Lapangan usaha** adalah bidang kegiatan dari pekerjaan/tempat bekerja di mana seseorang bekerja. Klasifikasi lapangan usaha mengikuti Klasifikasi Baku Lapangan Usaha Indonesia (KBLI) dalam 1 digit.
 13. **Status pekerjaan** adalah kedudukan seseorang dalam unit usaha/kegiatan dalam melakukan pekerjaan.
 14. **Berusaha sendiri tanpa dibantu orang lain** adalah bekerja atau
10. **Working** is economic activity conducted by a person and intended to earn income by doing work or helping to do work at least one hour continuously during the reference week (including unpaid family worker/s for any economic activity).
 11. **Total working hours** is the total hours spent by an employee to perform all jobs (excluding the time used for other activities which are not classified as work).
 12. **Industry** is field of a person's activity or establishment. The classification of industries follows the Indonesia Standard Industrial Classification (KBLI) in one digit.
 13. **Employment status** is the status of a person at his place of work or establishment where he was employed.
 14. **Own-account worker** is a person who works at his own risk without

berusaha dengan menanggung risiko secara ekonomis, yaitu dengan tidak kembalinya ongkos produksi yang telah dikeluarkan dalam rangka usahanya tersebut, serta tidak menggunakan pekerja dibayar maupun pekerja tak dibayar, termasuk yang sifat pekerjaannya memerlukan teknologi atau keahlian khusus.

assisted by paid per mount worker or unpaid worker include technical job or skill job.

15. **Berusaha dibantu buruh tidak tetap/buruh tidak dibayar** adalah bekerja atau berusaha atas risiko sendiri, dan menggunakan buruh/pekerja tak dibayar dan atau buruh/pekerja tidak tetap.

15. ***Employer assisted by temporary workers/unpaid worker*** is a person who works at his own risk and assisted by temporary worker/unpaid worker.

16. **Berusaha dibantu buruh tetap/buruh dibayar** adalah berusaha atas risiko sendiri dan mempekerjakan paling sedikit satu orang buruh/pekerja tetap yang dibayar.

16. ***Employer assisted by permanent workers/paid workers*** is a person who does his business at her/his own risk at least one assisted by paid permanent worker.

17. **Buruh/karyawan/pegawai** adalah seseorang yang bekerja pada orang lain atau instansi/kantor/ perusahaan secara tetap dengan menerima upah/gaji baik berupa uang maupun barang. Buruh yang tidak mempunyai majikan tetap, tidak digolongkan sebagai buruh/karyawan, tetapi sebagai pekerja bebas. Seseorang dianggap

17. ***Employee*** is a person who work permanently for other people or institution/office/ company and gains some money/cash or goods as wage/salary. Labor who have no permanent employer is not categorized as a laborer/ worker/employee but casual worker. A laborer in general is considered to have a permanent

POPULATION AND EMPLOYMENT

memiliki majikan tetap jika memiliki 1 (satu) majikan (orang/rumah tangga) yang sama dalam sebulan terakhir, khusus pada sektor bangunan batasannya tiga bulan. Apabila majikannya instansi/lembaga, boleh lebih dari satu.

employer if he has the same employer during the past month, particularly for building construction sector is 3 months. If the employer is an institution, more than 1 (one) employer is allowed.

18. **Pekerja bebas** adalah seseorang yang bekerja pada orang lain/majikan/institusi yang tidak tetap (lebih dari 1 majikan dalam sebulan terakhir) di usaha pertanian baik berupa usaha rumah tangga maupun bukan usaha rumah tangga, ataupun di nonpertanian atas dasar balas jasa dengan menerima upah atau imbalan baik berupa uang maupun barang, dan baik dengan sistem pembayaran harian maupun borongan

18. **Casual employee** is a person who does not work permanently for other people/employer/ institution (more than 1 employer during the last 1 month) in agricultural sector, either home industry or not home industry, or in non-agricultural sector based on remuneration paid with money or goods, and based on daily or contact payment system.

19. **Pekerja tak dibayar** adalah seseorang yang bekerja membantu usaha untuk memperoleh penghasilan/keuntungan yang dilakukan oleh salah seorang anggota rumah tangga atau bukan anggota rumah tangga tanpa mendapat upah/gaji baik berupa uang maupun barang.

19. **Unpaid worker** is a person who intended to work without pay, either with money or good, in an establishment run by other members of the family, relative or neighbour.

ULASAN

DESCRIPTION

Kependudukan

Penduduk Kabupaten Hulu Sungai Utara berdasarkan proyeksi penduduk tahun 2017 sebanyak 231.594 jiwa yang terdiri atas 114.089 jiwa penduduk laki-laki dan 117.505 jiwa penduduk perempuan. Dibandingkan dengan proyeksi jumlah penduduk tahun 2015, penduduk Kabupaten Hulu Sungai Utara mengalami pertumbuhan sebesar 2,75 persen. Sementara itu besarnya angka rasio jenis kelamin tahun 2017 penduduk laki-laki terhadap penduduk perempuan sebesar 97,09.

Kepadatan penduduk di Kabupaten Hulu Sungai Utara tahun 2017 mencapai 259 jiwa/km². Kepadatan Penduduk di 10 kecamatan cukup beragam dengan kepadatan penduduk tertinggi terletak di kecamatan Amuntai Tengah dengan kepadatan sebesar 946 jiwa/km² dan terendah di Kecamatan Paminggir sebesar 53 jiwa/Km².

Ketenagakerjaan

Tingkat Partisipasi Angkatan Kerja (TPAK) di Kabupaten Hulu Sungai Utara tahun 2017 mencapai 71,58 persen dan Tingkat Pengangguran Terbuka (TPT) mencapai 4,11 persen.

Dari 117.988 angkatan kerja,

Population

Hulu Sungai Utara reGENCY population based population projections for 2017 were 231,594 people consisting of 114,089 inhabitants of the male and 117,505 female population people. This compares with a total Hulu Sungai Utara reGENCY Population in 2016, the population growth of Hulu Sungai Utara reGENCY are 2.75 percent. While the magnitude of the sex ratio in 2017 the male population towards the female population are 97.09.

Population density of Hulu Sungai Utara reGENCY in 2017 reached 259 people/km². Population density in 10 subdistricts are quite diverse with the highest population density of subdistrict is located in the subdistrict Amuntai Tengah with the number of density are 946 people/km² and the lowest in Subdistrict Paminggir with 53 people/km².

Employment

Labor Force Participation Rate (TPAK) in Hulu Sungai Utara ReGENCY in 2017 reached 71.58 percent and the Open Unemployment Rate (TPT) reached 4.11 percent.

From 117,988 labor force, 113,133

POPULATION AND EMPLOYMENT

sebanyak 113.133 jiwa berstatus bekerja dan sisanya merupakan pengangguran.

Angkatan kerja yang tingkat Pendidikan tertingginya SD atau sederajat mencapai 45.301 jiwa dan penduduk yang tingkat Pendidikan tertingginya diploma/sarjana sebanyak 11.863 jiwa.

Berdasarkan lapangan pekerjaan, sebagian besar penduduk di Kabupaten Hulu Sungai Utara bekerja di sektor jasa yaitu sebanyak 52.793 jiwa.

Penduduk pengangguran sebagian besar Pendidikan tertingginya SMP sebesar 1.698 jiwa.

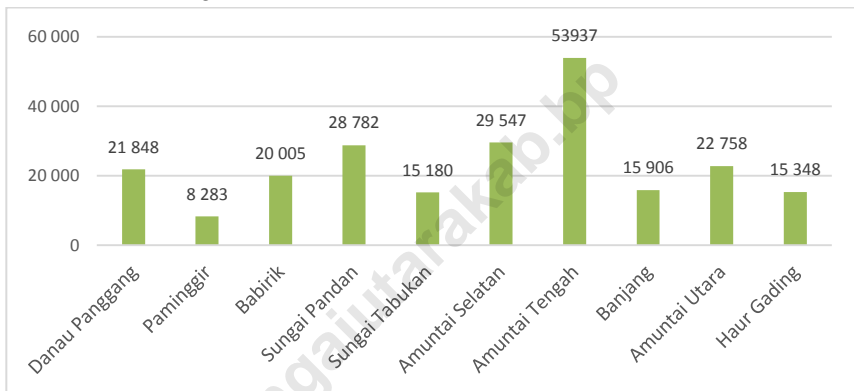
people are working and the rest are unemployed.

The workforce with the highest education level of primary school or equal reaches 45,301 people and the population with the highest level of diploma/bachelor is 11,863 people.

Based on employment, the majority of the population in Hulu Sungai Utara Regency works in the service sector as many as 52,793 people.

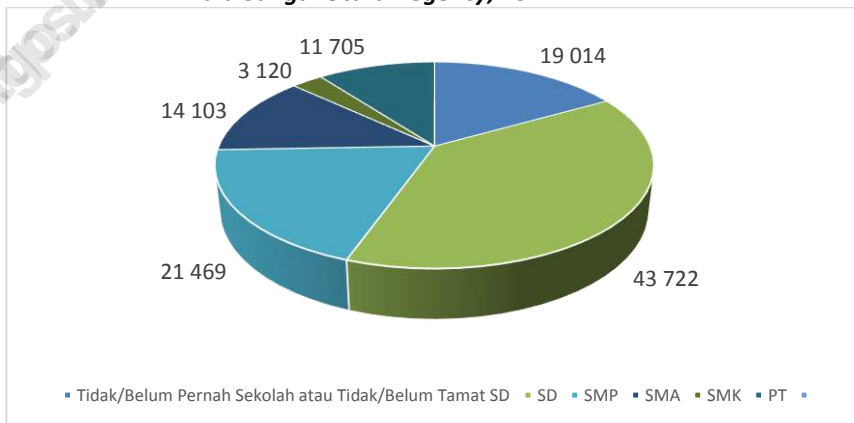
Population unemployment is mostly highest high school education upwards that is equal to 1,698 people.

Gambar 5 Jumlah Penduduk Menurut Kecamatan di Kabupaten Hulu Sungai Utara, 2017
Picture Population by Subdistrict in Hulu Sungai Utara Regency, 2017



Sumber: Proyeksi Penduduk Kabupaten Hulu Sungai Utara
 Source: Hulu Sungai Utara Regency Population Projection

Gambar 6 Jumlah Penduduk Bekerja Menurut Pendidikan Tertinggi yang Ditamatkan di Kabupaten Hulu Sungai Utara, 2017
Picture Population Who Working by Educational Attainment in Hulu Sungai Utara Regency, 2017



Sumber: Survei Angkatan Kerja Nasional Agustus 2017
 Source: August National Labor Force Survey 2017

bitopsisid/hulusungaiutarakab.bp

3.1. KEPENDUDUKAN/*POPULATION*

Tabel 3.1.1 Jumlah Penduduk dan Laju Pertumbuhan Penduduk Menurut Kecamatan di Kabupaten Hulu Sungai Utara 2010, 2015, dan 2017
Population and Growth Rate by Subdistrict in Hulu Sungai Utara Regency, 2010, 2015, and 2017

Kecamatan <i>Subdistrict</i>	Jumlah Penduduk <i>Population</i>			Laju Pertumbuhan Penduduk per Tahun <i>Annual Population Growth Rate (%)</i>	
	2010	2015	2017*	2010-2017*	2015-2017*
(1)	(2)	(3)	(4)	(5)	(6)
1. Danau Panggang	19 854	21 296	21 848	10,04	2,59
2. Paminggir	7 477	8 071	8 283	10,78	2,63
3. Babirik	18 087	19 493	20 005	10,60	2,63
4. Sungai Pandan	26 245	28 056	28 782	9,67	2,59
5. Sungai Tabukan	13 980	14 833	15 180	8,58	2,34
6. Amuntai Selatan	26 815	28 755	29 547	10,19	2,75
7. Amuntai Tengah	48 601	52 420	53 937	10,98	2,89
8. Banjarang	14 268	15 455	15 906	11,48	2,92
9. Amuntai Utara	20 163	21 954	22 758	12,87	3,66
10. Haur Gading	14 323	15 053	15 348	7,16	1,96
Hulu Sungai Utara	209 813	225 386	231 594	10,38	2,75

*angka sementara

Sumber: Proyeksi Penduduk Kabupaten Hulu Sungai Utara

Source: *Hulu Sungai Utara Regency Population Projection*

Tabel 3.1.2 Jumlah Penduduk dan Rasio Jenis Kelamin Menurut Kecamatan di Kabupaten Hulu Sungai Utara, 2017
Population and Sex Ratio by Subdistrict in Hulu Sungai Utara Regency, 2017

Kecamatan Subdistrict	Jenis Kelamin Sex			Rasio Jenis Kelamin Sex Ratio
	Laki-Laki Male	Perempuan Female	Jumlah Total	
(1)	(2)	(3)	(4)	(5)
1. Danau Panggang	10 471	11 107	21 848	96,70
2. Paminggir	4 175	4 108	8 283	101,63
3. Babirik	9 954	10 051	20 005	99,03
4. Sungai Pandan	14 096	14 686	28 782	95,98
5. Sungai Tabukan	7 442	7 738	15 180	96,17
6. Amuntai Selatan	14 555	14 992	29 547	97,09
7. Amuntai Tengah	26 918	27 019	53 937	99,63
8. Banjarmasin	8 037	7 869	15 906	102,13
9. Amuntai Utara	10 823	11 935	22 758	90,68
10. Haur Gading	7 348	8 000	15 348	91,85
Hulu Sungai Utara	114 089	117 505	231 594	97,09

*angka sementara

Sumber: Proyeksi Penduduk Kabupaten Hulu Sungai Utara

Source: *Hulu Sungai Utara Regency Population Projection*

Tabel 3.1.3 Distribusi dan Kepadatan Penduduk Menurut Kecamatan di Kabupaten Hulu Sungai Utara, 2017
Table *Population Distribution and Density by Subdistrict in Hulu Sungai Utara Regency, 2017*

Kecamatan Subdistrict	Persentase Penduduk Percentage of Total Population	Kepadatan Penduduk per km ² Population Density per sq.km
(1)	(2)	(3)
1. Danau Panggang	9,43	97
2. Paminggir	3,58	53
3. Babirik	8,64	258
4. Sungai Pandan	12,43	640
5. Sungai Tabukan	6,55	519
6. Amuntai Selatan	12,76	161
7. Amuntai Tengah	23,29	946
8. Banjarang	6,87	388
9. Amuntai Utara	9,83	505
10. Haur Gading	6,63	449
Hulu Sungai Utara	100,00	259

*angka sementara

Sumber: Proyeksi Penduduk Kabupaten Hulu Sungai Utara

Source: *Hulu Sungai Utara Regency Population Projection*

POPULATION AND EMPLOYMENT

Tabel 3.1.4 Jumlah Penduduk Menurut Kelompok Umur dan Jenis Kelamin di Kabupaten Hulu Sungai Utara, 2017
Population by Age Group and Sex in Hulu Sungai Utara Regency, 2017

Kelompok Umur <i>Age Group</i>	Laki-Laki <i>Male</i>	Perempuan <i>Female</i>	Jumlah <i>Total</i>
(1)	(2)	(3)	(4)
0-4	10 929	10 558	21 487
5-9	11 943	11 266	23 209
10-14	11 712	10 928	22 640
15-19	10 561	10 446	21 007
20-24	9 144	8 893	18 037
25-29	8 511	8 514	17 025
30-34	8 254	8 539	16 793
35-39	8 294	8 946	17 240
40-44	8 122	8 686	16 808
45-49	7 720	7 815	15 535
50-54	6 255	7 059	13 314
55-59	4 849	5 183	10 032
60-64	3 533	4 078	7 611
65+	4 262	6 594	10 856
Jumlah Total	114 089	119 012	231 594

*angka sangat sementara

Sumber: Proyeksi Penduduk Kabupaten Hulu Sungai Utara
 Source: *Hulu Sungai Utara Regency Population Projection*

Tabel 3.1.5 Penerbitan Akte Kelahiran Menurut Jenis Akte Kelahiran Setiap Bulan di Kabupaten Hulu Sungai Utara, 2017
Table Birth Certificate Publishing by Month and Types of Birth Certificate in Hulu Sungai Utara Regency, 2017

Bulan Month	Akte Kelahiran Birth Certificate			Jumlah Total
	SK Kepala Dinas Decision of Head of Department	Penetapan Pengadilan Negeri Determination of the District Court	Perbaikan Improvement	
(1)	(2)	(3)	(4)	(5)
Januari/January	661	17	32	710
Februari/February	556	7	68	631
Maret/March	785	15	42	842
April/April	672	6	32	710
Mei/May	647	20	54	721
Juni/June	646	4	3	653
Juli/July	748	2	22	772
Agustus/August	919	3	43	965
September/September	791	2	34	827
Oktober/October	842	9	43	894
November/November	685	8	27	720
Desember/December	516	5	35	556
Jumlah Total	8 468	98	435	9 001

Sumber: Dinas Kependudukan dan Pencatatan Sipil Kabupaten Hulu Sungai Utara
 Source: Department of Population and Civil Notes of Hulu Sungai Utara Regency

Tabel 3.1.6 Penerbitan Akte Kelahiran Menurut Jenis Akte Kelahiran dan Kecamatan di Kabupaten Hulu Sungai Utara, 2017
Table Birth Certificate Publishing by Month and Types of Birth Certificate and Subdistrict in Hulu Sungai Utara Regency, 2017

Kecamatan Subdistrict	Akte Kelahiran Birth Certificate			Jumlah Total
	SK Kepala Dinas Decision of Head of Department	Penetapan Pengadilan Negeri Determination of the District Court	Perbaikan Improvement	
(1)	(2)	(3)	(4)	(5)
Danau Panggang	812	9	42	863
Paminggir	223	3	11	237
Babirik	752	9	39	800
Sungai Pandan	1 822	21	94	1 937
Sungai Tabukan	654	8	34	696
Amuntai Selatan	1 052	12	54	1 118
Amuntai Tengah	1 548	18	79	1 645
Banjang	551	6	28	585
Amuntai Utara	610	7	31	648
Haur Gading	444	5	23	472
Hulu Sungai Utara	8 468	98	435	9 001

Sumber: Dinas Kependudukan dan Pencatatan Sipil Kabupaten Hulu Sungai Utara
 Source: Department of Population and Civil Notes of Hulu Sungai Utara Regency

Tabel 3.1.7 Penerbitan Akte Menurut Bulan dan Jenis Akte di Kabupaten Hulu Sungai Utara, 2017
Table Certificate Publishing by Month and Types of Certificate in Hulu Sungai Utara Regency, 2017

Bulan Month	Akte Certificate				
	Kelahiran Birth	Kematian Death	Perkawinan Marriage	Perceraian Divorce	Adopsi Adoption
(1)	(2)	(3)	(4)	(5)	(6)
Januari/January	710	1	242	72	-
Februari/February	631	1	258	22	-
Maret/March	842	1	310	40	-
April/April	710	1	158	48	-
Mei/May	721	5	418	-	-
Juni/June	653	1	338	-	-
Juli/July	772	2	208	48	-
Agustus/August	965	1	212	-	-
September/September	827	3	-	122	-
Oktober/October	894	1	196	52	-
November/November	720	2	230	-	-
Desember/December	556	6	380	160	-
Hulu Sungai Utara	9 001	25	2 950	564	-

Sumber: Dinas Kependudukan dan Pencatatan Sipil Kabupaten Hulu Sungai Utara
 Source: Department of Population and Civil Notes of Hulu Sungai Utara Regency

Tabel 3.1.8 Penerbitan Akte Kelahiran Menurut Bulan dan Jenis Akte Kelahiran di Kabupaten Hulu Sungai Utara, 2017
Table Birth Certificate Publishing by Month and Types of Birth Certificate in Hulu Sungai Utara Regency, 2017

Bulan Month	Akte Kelahiran Birth Certificate		Jumlah Total
	Akte Bayar Pay For	Akte Gratis Perdeo	
(1)	(2)	(3)	(4)
Januari/January	-	710	710
Februari/February	-	631	631
Maret/March	-	842	842
April/April	-	710	710
Mei/May	-	721	721
Juni/June	-	653	653
Juli/July	-	772	772
Agustus/August	-	965	965
September/September	-	827	827
Oktober/October	-	894	894
November/November	-	720	720
Desember/December	-	556	556
Hulu Sungai Utara	-	9 001	9 001

Sumber: Dinas Kependudukan dan Pencatatan Sipil Kabupaten Hulu Sungai Utara
 Source: Department of Population and Civil Notes of Hulu Sungai Utara Regency

Tabel 3.1.9 Penerbitan Akte Kelahiran Menurut Kecamatan dan Jenis Kelamin di Kabupaten Hulu Sungai Utara, 2017
Table Birth Certificate Publishing by Subdistrict and in Hulu Sungai Utara Regency, 2017

	Kecamatan Subdistrict	Laki-Laki Male	Perempuan Female	Jumlah Total
	(1)	(2)	(3)	(6)
1.	Danau Panggang	445	418	863
2.	Paminggir	115	122	237
3.	Babirik	402	398	800
4.	Sungai Pandan	971	966	1937
5.	Sungai Tabukan	361	335	696
6.	Amuntai Selatan	577	541	1118
7.	Amuntai Tengah	848	797	1645
8.	Banjang	308	277	585
9.	Amuntai Utara	333	315	648
10.	Haur Gading	245	227	472
	Hulu Sungai Utara	4 605	4 396	9 001

Sumber: Dinas Kependudukan dan Pencatatan Sipil Kabupaten Hulu Sungai Utara

Source: Department of Population and Civil Notes of Hulu Sungai Utara Regency

Tabel 3.1.10 Penerbitan Akte Kelahiran Menurut Bulan dan Jenis Kelamin di Kabupaten Hulu Sungai Utara, 2017
Table Birth Certificate Publishing by Month and Sex in Hulu Sungai Utara Regency, 2017

Bulan Month	Laki-Laki Male	Perempuan Female	Jumlah Total
(1)	(2)	(3)	(4)
Januari/January	344	366	710
Februari/February	319	312	631
Maret/March	457	385	842
April/April	364	346	710
Mei/May	367	354	721
Juni/June	331	322	653
Juli/July	402	370	772
Agustus/August	499	466	965
September/September	416	411	827
Oktober/October	466	428	894
November/November	363	357	720
Desember/December	277	279	556
Hulu Sungai Utara	4 605	4 396	9 001

Sumber: Dinas Kependudukan dan Pencatatan Sipil Kabupaten Hulu Sungai Utara
 Source: Department of Population and Civil Notes of Hulu Sungai Utara Regency

3.2 KETENAGAKERJAAN/*EMPLOYMENT*

Tabel 3.2.1 Tingkat Partisipasi Angkatan Kerja (TPAK) dan Tingkat Pengangguran Terbuka (TPT) di Kabupaten Hulu Sungai Utara, 2017
Table *Labor Force Participation Rate (LFPR) and Open Unemployment Rate (OUR) in Hulu Sungai Utara Regency, 2017*

Persentase <i>Percentage</i>	Laki-Laki <i>Male</i>	Perempuan <i>Female</i>	Laki-Laki + Perempuan <i>Male + Female</i>
(1)	(2)	(3)	(6)
Tingkat Partisipasi Angkatan Kerja	87,55	56,40	71,58
Tingkat Pengangguran Terbuka	6,24	0,98	4,11

Sumber: Survei Angkatan Kerja Nasional Agustus 2017

Source: August National Labor Force Survey 2017

Tabel 3.2.2 Jumlah Penduduk Berumur 15 Tahun Keatas Menurut Jenis Kegiatan Selama Seminggu yang Lalu dan Jenis Kelamin di Kabupaten Hulu Sungai Utara, 2017
Population Aged 15 Years and Over by Type of Activity During the Previous Week and Sex in Hulu Sungai Utara Regency, 2017

Kegiatan Utama Main Activity	Jenis Kelamin Sex		Jumlah Total
	Laki-laki Male	Perempuan Female	
(1)	(2)	(3)	(4)
Angkatan Kerja <i>Economically Active</i>			
Bekerja/ <i>Working</i>	65 961	47 172	113 133
Pengangguran Terbuka/ <i>Unemployment</i>	4 389	466	4 855
Bukan Angkatan Kerja <i>Economically Inactive</i>			
Sekolah/ <i>Attending School</i>	4 922	6 825	11 747
Mengurus Rumah Tangga/ <i>Housekeeping</i>	1 435	27 598	29 033
Lainnya/ <i>Others</i>	3 645	2 411	6 056
Jumlah/Total	80 352	84 472	164 824
Tingkat Partisipasi Angkatan Kerja <i>Economically Active Participation Rate</i>	87,55	56,40	71,58
Tingkat Pengangguran/Unemployment Rate	6,24	0,98	4,11

Sumber: Survei Angkatan Kerja Nasional Agustus 2017
 Source: August National Labor Force Survey 2017

Tabel 3.2.3 Jumlah Penduduk Berumur 15 Tahun Keatas Menurut Pendidikan Tertinggi yang Ditematkan dan Jenis Kegiatan Selama Seminggu yang Lalu di Kabupaten Hulu Sungai Utara, 2017
Population Aged 15 Years and Over by Educational Attainment and Type of Activity During the Previous Week in Hulu Sungai Utara Regency, 2017

Pendidikan Tertinggi yang Ditematkan <i>Educational Attainment</i>	Angkatan Kerja <i>Economically Active</i>			Bukan Angkatan Kerja <i>Economically Inactive</i>
	Bekerja <i>Working</i>	Pengangguran Terbuka <i>Unemployment</i>	Jumlah Total	
(1)	(2)	(3)	(4)	(5)
Tidak/Belum Pernah Sekolah atau Tidak/Belum Tamat SD <i>No Schooling or Not Yet Completed Primary School</i>	19 014	343	19 357	9 005
Sekolah Dasar <i>Primary School</i>	43 722	1 579	45 301	13 747
Sekolah Menengah Pertama <i>Junior High School</i>	21 469	1 698	23 167	14 870
Sekolah Menengah Atas <i>Senior High School</i>	14 103	928	15 031	5 931
Sekolah Menengah Atas Kejuruan <i>Vocational Senior High School</i>	3 120	149	3 269	2 411
Universitas <i>University</i>	11 705	158	11 863	872
Jumlah/Total	113 133	4 855	117 988	46 836

Sumber: Survei Angkatan Kerja Nasional Agustus 2017
Source: August National Labor Force Survey 2017

Tabel 3.2.4 Jumlah Penduduk Berumur 15 Tahun Keatas yang Bekerja Selama Seminggu yang Lalu Menurut Kelompok Umur dan Jenis Kelamin di Kabupaten Hulu Sungai Utara, 2017
Table Jumlah Penduduk Berumur 15 Tahun Keatas yang Bekerja Selama Seminggu yang Lalu Menurut Kelompok Umur dan Jenis Kelamin di Kabupaten Hulu Sungai Utara, 2017
Population Aged 15 Years and Over Who Worked During the Previous Week by Age Group and Sex in Hulu Sungai Utara Regency, 2017

Kelompok Umur <i>Age Group</i>	Jenis Kelamin <i>Sex</i>		Jumlah <i>Total</i>
	Laki-laki <i>Male</i>	Perempuan <i>Female</i>	
(1)	(2)	(3)	(4)
15-24	8 039	4 225	12 264
25-30	9 148	6 048	15 196
31-34	6 868	4 384	11 252
35-44	19 778	13 244	33 022
45-54	11 687	11 196	22 883
55-59	4 854	4 011	8 865
60-64	3 040	1 566	4 606
65+	2 547	2 498	5 045
Jumlah/Total	65 961	47 172	113 133

Sumber: Survei Angkatan Kerja Nasional Agustus 2017

Source: August National Labor Force Survey 2017

Tabel 3.2.5 Jumlah Penduduk Berumur 15 Tahun Keatas yang Bekerja Selama Seminggu yang Lalu Menurut Lapangan Pekerjaan Utama dan Jenis Kelamin di Kabupaten Hulu Sungai Utara, 2017
Population Aged 15 Years and Over Who Worked During the Previous Week by Main Industry and Sex in Hulu Sungai Utara Regency, 2017

Lapangan Pekerjaan Utama ¹ <i>Main Industry¹</i>	Jenis Kelamin <i>Sex</i>		
	Laki-laki <i>Male</i>	Perempuan <i>Female</i>	Jumlah <i>Total</i>
(1)	(2)	(3)	(4)
1	22 490	12 591	35 081
2	15 803	9 456	25 259
3	27 668	25 125	52 793
Jumlah/Total	65 961	47 172	113 133

Keterangan/Note: ¹

- 1= Pertanian/Agriculture
 - Pertanian, Kehutanan, Perburuan, dan Perikanan/Agriculture, Forestry, Hunting, and Fisheries
- 2 = Industri/Industry
 - Pertambangan dan Penggalian/Mining and Quarrying
 - Industri Pengolahan/Manufacturing Industry
 - Listrik, Gas, dan Air/Electricity, Gas, and Water
 - Bangunan/Construction
- 3 = Jasa/Services
 - Perdagangan Besar, Eceran, Rumah Makan, dan Hotel/Wholesale Trade, Retail Trade, Restaurants, and Hotels
 - Angkutan, Pergudangan, dan Komunikasi/Transportation, Warehousing, and Communication
 - Keuangan, Asuransi, Usaha Persewaan Bangunan, Tanah, dan Jasa Perusahaan/Financial, Insurance, Real Estate, and Business Services and Business Service
 - Jasa Kemasyarakatan, Sosial, dan Perorangan/Community, Social, and Personal Services

Sumber: Survei Angkatan Kerja Nasional Agustus 2017
 Source: August National Labor Force Survey 2017

Tabel 3.2.6 Jumlah Penduduk Berumur 15 Tahun Keatas yang Bekerja Selama Seminggu yang Lalu Menurut Jumlah Jam Kerja Seluruhnya dan Jenis Kelamin di Kabupaten Hulu Sungai Utara, 2017
Population Aged 15 Years and Over Who Worked During the Previous Week by Total Working Hours and Sex in Hulu Sungai Utara Regency, 2017

Jumlah Jam Kerja Seluruhnya (jam) <i>Total Working Hours (hours)</i>	Jenis Kelamin <i>Sex</i>		
	Laki-laki <i>Male</i>	Perempuan <i>Female</i>	Jumlah <i>Total</i>
(1)	(2)	(3)	(4)
0 ¹	357	225	582
1-14	3 461	7 356	10 817
15-24	8 224	7 631	15 855
25-34	9 940	10 464	20 404
35-40	11 210	4 737	15 947
41+	32 769	16 759	49 528
Jumlah/Total	65 961	47 172	113 133

Keterangan/Note: ¹ Sementara tidak bekerja/ *Temporarily out of work*

Sumber: Survei Angkatan Kerja Nasional Agustus 2017

Source: August National Labor Force Survey 2017

Tabel 3.2.7 Jumlah Penduduk Berumur 15 Tahun Keatas yang Bekerja Selama Seminggu yang Lalu Menurut Jumlah Jam Kerja Pada Pekerjaan Utama dan Jenis Kelamin di Kabupaten Hulu Sungai Utara, 2017
Population Aged 15 Years and Over Who Worked During the Previous Week by Number of Working Hours on Main Industry and Sex in Hulu Sungai Utara Regency, 2017

Jumlah Jam Kerja Pada Pekerjaan Utama (jam) <i>Number of Working Hours on Main Industry (hours)</i>	Jenis Kelamin <i>Sex</i>		
	Laki-laki <i>Male</i>	Perempuan <i>Female</i>	Jumlah <i>Total</i>
(1)	(2)	(3)	(4)
0 ¹	357	225	582
1-14	4 191	7 982	12 173
15-24	9 432	8 126	17 558
25-34	11 532	11 043	22 575
35-40	11 860	5 882	17 742
41+	28 589	13 914	42 503
Jumlah/Total	65 961	47 172	113 133

Keterangan/Note: ¹ Sementara tidak bekerja/*Temporarily out of work*

Sumber: Survei Angkatan Kerja Nasional Agustus 2017

Source: August National Labor Force Survey 2017

Tabel 3.2.8 Jumlah Penduduk Berumur 15 Tahun Keatas yang Bekerja Selama Seminggu yang Lalu Menurut Status Pekerjaan Utama dan Jenis Kelamin di Kabupaten Hulu Sungai Utara, 2017
Population Aged 15 Years and Over Who Worked During the Previous Week by Main Employment Status and Sex in Hulu Sungai Utara Regency, 2017

Status Pekerjaan Utama <i>Main Employment Status</i>	Jenis Kelamin <i>Sex</i>		Jumlah <i>Total</i>
	Laki-Laki <i>Male</i>	Perempuan <i>Female</i>	
(1)	(2)	(3)	(4)
Berusaha sendiri <i>Own account worker</i>	26 324	16 788	43 112
Berusaha dibantu buruh <i>Employer assisted by worker</i>	11 167	4 514	15 681
Buruh/karyawan/pegawai <i>Reguler employee</i>	16 369	10 745	27 114
Pekerja bebas <i>Casual employee</i>	7 892	5 253	13 145
Pekerja keluarga/tak dibayar <i>Family worker/unpaid worker</i>	4 209	9 872	14 081
Jumlah/Total	65 961	47 172	113 133

Sumber: Survei Angkatan Kerja Nasional Agustus 2017
 Source: August National Labor Force Survey 2017

Tabel 3.2.9 **Persentase Pengangguran Menurut Pendidikan Tertinggi yang Ditamatkan dan Jenis Kelamin di Kabupaten Hulu Sungai Utara, 2017**
Percentage of Unemployment by Education Attainment and Gender in Hulu Sungai Utara Regency, 2017

Pendidikan Tertinggi yang Ditamatkan <i>Educational Attainment</i>	Laki-Laki <i>Male</i>	Perempuan <i>Female</i>	Laki-Laki + Perempuan <i>Male + Female</i>
(1)	(2)	(3)	(6)
SMP Ke Bawah / <i>Junior High School and under</i>	1 689	233	1 922
SMP Ke Atas/ <i>Junior High School and over</i>	2 700	233	2 933
Jumlah Total	4 389	466	4 855

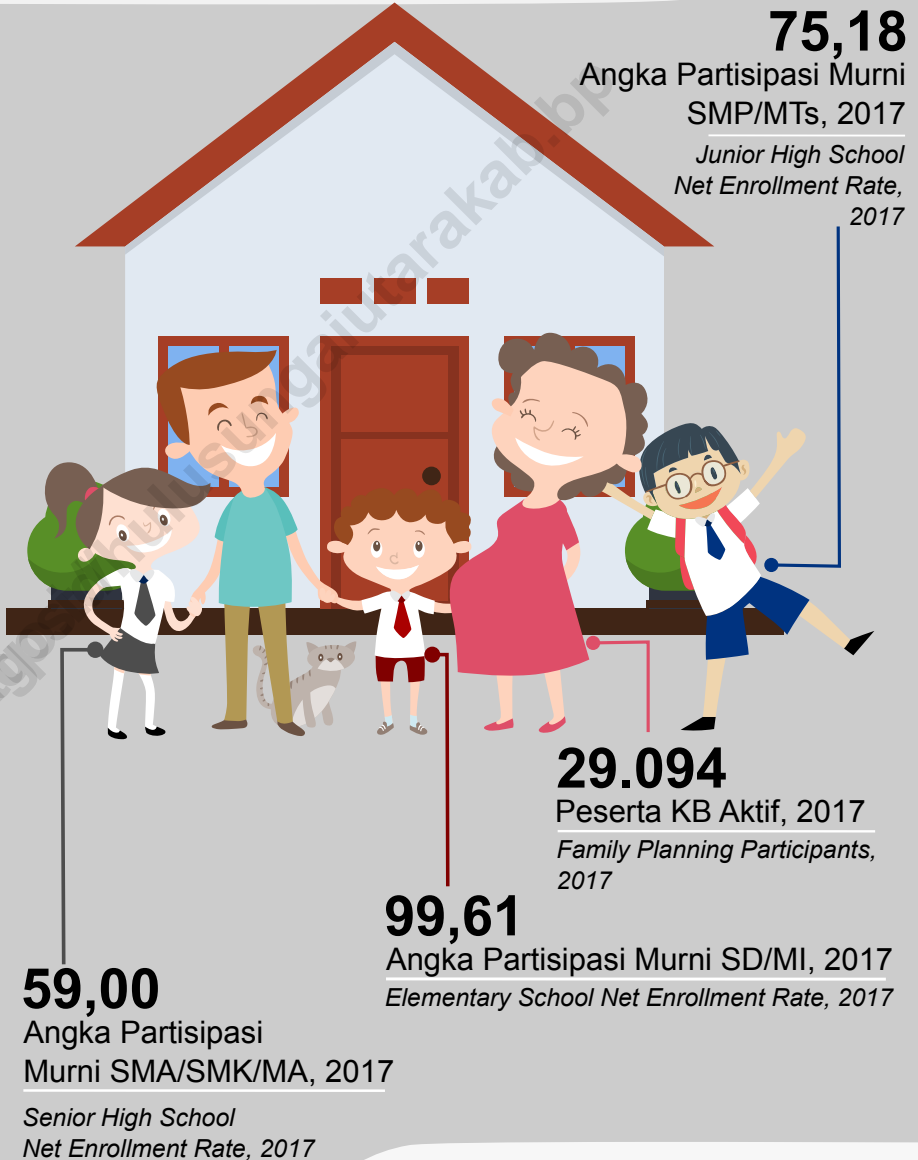
Sumber: Survei Angkatan Kerja Nasional Agustus 2017

Source: August National Labor Force Survey 2017

bitopsisid/hulusungaiutarakab.bp

SOSIAL 4

SOCIAL



bitopsisid/hulusungaiutarakab.bp

PENJELASAN TEKNIS

1. **Tidak/belum pernah sekolah** adalah mereka yang tidak pernah atau belum pernah terdaftar dan tidak pernah atau belum pernah aktif mengikuti pendidikan di suatu jenjang pendidikan formal. Termasuk juga yang tamat/belum tamat taman kanak-kanak tetapi tidak melanjutkan ke sekolah dasar.
2. **Masih bersekolah** adalah mereka yang terdaftar dan aktif mengikuti pendidikan formal dan nonformal (Paket A, B, atau C), baik pendidikan dasar, menengah maupun pendidikan tinggi. Bagi mahasiswa yang sedang cuti dianggap masih bersekolah.
3. **Tidak bersekolah lagi** adalah mereka yang pernah terdaftar dan aktif mengikuti pendidikan di suatu jenjang pendidikan formal dan nonformal (Paket A, B, atau C), tetapi pada saat pencacahan tidak lagi terdaftar dan tidak aktif mengikuti pendidikan.
4. **Tamat sekolah** adalah menyelesaikan pelajaran yang ditandai dengan lulus ujian akhir pada kelas atau tingkat terakhir suatu jenjang pendidikan di sekolah

TECHNICAL NOTES

1. **Not/never attending school** is someone who has never attended or never been registered in a formal education, such as primary, secondary, and tertiary education. Those who just completed kindergarten are considered as never attended school.
2. **Attending school** is someone who is currently attending primary, secondary, or tertiary education, including package A, package B, or package C. College student who postpones his/her study is considered as attending school.
3. **Not attending school anymore** is someone who had enrolled and participated in formal and non-formal education in the past including package A, package B, or package C, but currently does not attend school.
4. **Completed particular level of education** is someone who has completed particular level of education in private or public school and accepting graduation

negeri maupun swasta dengan mendapatkan tanda tamat belajar/ijazah. Seseorang yang belum mengikuti pelajaran pada kelas tertinggi tetapi telah mengikuti ujian akhir dan lulus dianggap tamat sekolah.

5. **Dapat membaca dan menulis** artinya dapat membaca dan menulis kata-kata/kalimat sederhana dengan suatu aksara tertentu.

6. **Jalur Pendidikan di Indonesia** terdiri atas 1) pendidikan formal, 2) pendidikan nonformal, dan 3) pendidikan informal yang ketiganya dapat saling melengkapi dan memperkaya (Undang-Undang No. 20 Tahun 2013 tentang Sistem Pendidikan Nasional).

7. **Jenjang Pendidikan Formal** terdiri atas pendidikan dasar, pendidikan menengah, dan pendidikan tinggi. Jenis pendidikan yang diajarkan mencakup pendidikan umum, kejuruan, akademik, profesi, vokasi, keagamaan, dan khusus.

a. Pendidikan Dasar berbentuk Sekolah Dasar (SD) dan Madrasah Ibtidaiyah (MI) atau bentuk lain yang sederajat serta Sekolah Menengah Pertama (SMP) dan Madrasah

certificate. Someone who has never attended the highest grade but passed the final exam is considered as completed particular level of education.

5. **Able to read and write** is the ability to read and write at least a simple sentence in any letter of alphabets.

6. **The Education System in Indonesia** consists of 1) a formal education, 2) non-formal education, and 3) informal education that all three can be complementary and enriching (Law No. 20 Year 2013 about The National Education System).

7. **The Formal Education Level** consists of primary education, secondary education, and high education. The kind of education that taught consists of general education, vocational, academic, professional, religious, and specific education.

a. *The Primary Education consists of Elementary School and Islamic Elementary School or other equivalent forms and Junior High School and MTs, or*

Tsanawiyah (MTs), atau bentuk lain yang sederajat.

- b. Pendidikan Menengah berbentuk Sekolah Menengah Atas (SMA), Madrasah Aliyah (MA), Sekolah Menengah Kejuruan (SMK), dan Madrasah Aliyah Kejuruan (MAK), atau bentuk lain yang sederajat.
 - c. Pendidikan Tinggi merupakan jenjang pendidikan setelah pendidikan menengah yang mencakup program pendidikan diploma, sarjana, magister, spesialis, dan doktor yang diselenggarakan oleh perguruan tinggi. Perguruan tinggi dapat berbentuk akademi, politeknik, sekolah tinggi, institut, atau universitas.
8. **Rumah Sakit** adalah tempat pemeriksaan dan perawatan kesehatan, biasanya berada di bawah pengawasan dokter/tenaga medis, yang melayani penderita yang sakit untuk berobat rawat jalan atau rawat inap.
 9. **Rumah Sakit Bersalin** adalah rumah sakit khusus untuk persalinan, dilengkapi pelayanan spesialis pemeriksaan kehamilan, persalinan, rawat inap dan rawat jalan ibu dan anak yang berada di bawah *other equivalent forms.*
 - b. *The Secondary Education consists of the senior high school, MA, Vocational School, and Vocational Madrasah Aliyah, or other equivalent forms.*
 - c. *The High Education consists of the education level after the secondary education that consists of diplomas, bachelor, master, specialist, and doctoral degrees that are held by the college. The colleges can be academy, polytechnic, high school, institute, or university.*
8. **Hospital** is a place for health check, usually controlled/supervised by doctors/medical personnel to serve the ill patients to get outpatient or inpatient treatment services.
 9. **Maternity Hospital** is a specialized hospital for childbirth, has specialist inspection service to pregnancy, childbirth, hospitalization and outpatient for mothers and children that is under

SOCIAL

pengawasan dokter spesialis kandungan.

the supervision of an obstetrician.

10. **Rumah Bersalin** adalah sarana pelayanan kesehatan dengan izin sebagai rumah bersalin, dilengkapi pelayanan pemeriksaan kehamilan, persalinan serta pemeriksaan ibu dan anak yang berada di bawah pengawasan bidan senior.

10. **Maternity House** is health care facility with a license as a maternity house, equipped with prenatal care, childbirth and examination of mothers and children which is under the supervision of a senior midwife.

11. **Poliklinik** adalah sarana kesehatan yang dipakai untuk pelayanan berobat jalan, biasanya berada di bawah pengawasan dokter/tenaga medis.

11. **Polyclinic** is a health facility in which to get outpatient services, usually under the control of doctor/medical personnel.

12. **Puskesmas (Pusat Kesehatan Masyarakat)** adalah unit pelaksana teknis dinas kesehatan kabupaten/kota yang mempunyai fungsi utama sebagai penyelenggara pelayanan kesehatan tingkat pertama. Wilayah kerja puskesmas maksimal adalah satu kecamatan dan untuk dapat menjangkau wilayah kerjanya, puskesmas mempunyai jaringan pelayanan yang meliputi unit Puskesmas Pembantu (Pustu), unit Puskesmas Keliling (Puskel), dan unit bidan desa/komunitas (Peraturan Menteri Kesehatan RI No. 75 Tahun 2014 Tentang Pusat Kesehatan Masyarakat).

12. **Public Health Center** is technical implementation unit of regency health department that have the primary function as a first-level health care provider. The working area standard of public health center is one district and to reach their working areas, public health centers have a service network covering subsidiary of public health center, mobile public health center units, and midwife units (Regulation of the Minister of Health of Indonesia Number 75 Year 2014 about Public Health Center).

13. **Apotek** adalah suatu tempat tertentu yang digunakan untuk melakukan pekerjaan kefarmasian, dan penyaluran/penjualan obat atau bahan farmasi dan perbekalan kesehatan lainnya kepada masyarakat yang dikelola oleh tenaga apoteker (Peraturan Menteri Kesehatan RI No. 1332 Tahun 2002 Tentang Perubahan Atas Peraturan Menteri Kesehatan RI No. 922/MENKES/PER/X/1993 Tentang Ketentuan dan Tata Cara Pemberian Izin Apotek).
14. **Imunisasi** adalah memasukkan kuman atau racun penyakit tertentu yang sudah dilemahkan (vaksin) ke dalam tubuh dengan cara disuntik atau diminum (diteteskan dalam mulut) dengan maksud agar terjadi kekebalan tubuh terhadap penyakit tersebut.
15. **Keluhan kesehatan** adalah keadaan seseorang yang mengalami gangguan kesehatan atau kejiwaan, baik karena penyakit akut, penyakit kronis, kecelakaan, kriminal, atau hal lain.
16. **Mengobati sendiri** adalah upaya oleh anggota rumah tangga/keluarga dengan melakukan
13. ***Pharmacy** is a specific place that is used for pharmaceutical jobs, and distribution/sale of drugs/pharmaceuticals and other medical supplies to people that are administered by trained pharmacist (Regulation of the Minister of Health of Indonesia Number 1332 Year 2002 about the Changes of Regulation of the Minister of Health of Indonesia Number 922/MENKES/PER/X/1993 about Pro- vision and Procedures for Administration of Licensed Pharmacies).*
14. ***Immunization** is putting enervated microbe of a certain disease into human body by injection or drinking (dropping into mouth) to make the body immune to that disease.*
15. ***Health complaint** is a condition where a person has health or mental problems because of acute illness, chronically illness, accident, crimes, or others.*
16. ***Self treatment** is an effort of household members/family to have a health treatment by themselves*

pengobatan sendiri tanpa datang ke tempat fasilitas kesehatan atau memanggil dokter/petugas kesehatan ke rumahnya (misal minum obat modern, jamu, kerokan, kompres, kop, pijat) agar sembuh atau menjadi lebih ringan keluhan kesehatannya.

without visiting health facilities or a doctor/health personnel (for instance, by taking modern medicine, herb medicine, chief with a coin, compress, cupping suction, massage) in order to recover from illness or reduce the health complaint.

17. **Kasus kumulatif AIDS** adalah kumulatif kasus AIDS sampai dengan referensi waktu tertentu.

17. **Cummulative AIDS case** is cummulative AIDS cases with reference to a particular time.

18. **BCG (Bacillus Calmette Guerin)** merupakan vaksinasi untuk mencegah penyakit TBC, diberikan pada bayi baru lahir atau anak, dengan suntikan pada kulit pangkal lengan atas. Bekas suntikan kemudian akan membentuk tonjolan kecil jaringan parut pada kulit lengan atas. Suntikan BCG diberikan kepada anak sebanyak 1 kali.

18. **BCG (Bacillus Calmette Guerin)** is a vaccine to prevent TBC disease, given to newborns or children, by injection at the base of the skin of the upper arm. Injection site will form little bumps of scar tissue in the skin of the upper arm. BCG injections given to children 1 times.

19. **DPT (Difteri, Pertusis, Tetanus)** merupakan vaksin untuk mencegah penyakit Difteri, Pertusis, dan Tetanus yang diberikan pada bayi berumur 3 bulan ke atas, dengan suntikan pada paha, diulang 1 bulan dan 2 bulan kemudian, sehingga suntikan imunisasi DPT lengkap pada balita berjumlah 3 kali (kadang-kadang selang waktu antar

19. **DPT (Diphtheria, Pertussis, Tetanus)** is a vaccine to prevent the diphtheria, pertussis, and tetanus disease, given to infants aged 3 months and above, with a shot in the thigh, repeated one month and two months later, so that the complete DPT immunization shots at toddler totaling 3 times (sometimes the

- suntikan bisa lebih dari 1 bulan).
- time interval between injections can be more than 1 month).*
20. **Luas lantai** adalah luas lantai yang ditempati dan digunakan untuk keperluan sehari-hari (sebatas atap).
20. **Floor area** is the total area which is occupied and utilized daily.
21. **Air leding** adalah sumber air yang berasal dari air yang telah melalui proses penjernihan dan penyehatan sebelum dialirkan kepada konsumen melalui instalasi berupa saluran air. Sumber air ini biasanya diusahakan oleh PAM/PDAM/BPAM. Termasuk dalam hal ini air leding yang didapat secara eceran.
21. **Pipe water** is a water source that comes from water that has been through a process of purification and sanitation before distribute to consumers through an instalation of water lines. This water source is usually distributed by PAM/PDAM/BPAM. This include a pipe water that sold at retail.
22. **Sumur terlindung** adalah air yang berasal dari dalam tanah yang digali dan lingkar sumur tersebut dilindungi oleh tembok paling sedikit 0,8 meter di atas tanah dan 3 eter ke bawah tanah, serta ada lantai semen sejauh 1 meter dari lingkar sumur.
22. **Protected wells** is water that comes from the soil were excavated and the circumference of the well was protected by walls at least 0.8 meters above ground and 3 meters underground, and cement floor as far as 1 meter from the well circumference.
23. **Status penguasaan bangunan tempat tinggal milik sendiri** adalah jika tempat tinggal tersebut pada waktu pencacahan betul-betul sudah milik kepala rumah tangga atau salah seorang anggota rumah tangga. Rumah yang dibeli secara angsuran melalui kredit bank atau rumah dengan status sewa beli
23. **Own ownership property status** is a status of dwelling occupied belongs to the head of household or one of the household member. Houses bought through bank credit or houses with leasing status were also categorized as an own property.

dianggap rumah milik sendiri.

24. **Peristiwa tindak pidana yang dilaporkan** ialah setiap peristiwa yang diterima kepolisian dari laporan masyarakat, atau peristiwa dimana pelakunya tertangkap tangan oleh kepolisian.
24. **Reported crime incidence** includes all criminal cases reported and received by police office, and all crimes caught by police.
25. **Jumlah tindak pidana** menggambarkan jumlah kasus tindak pidana yang terjadi pada kurun waktu tertentu.
25. **Crime total** refers to the number of criminal cases occurring during a given period.
26. **Bencana Alam** adalah peristiwa atau serangkaian peristiwa yang mengancam dan mengganggu kehidupan/penghidupan masyarakat yang disebabkan oleh faktor alam antara lain berupa gempa bumi, tsunami, gunung meletus, banjir, kekeringan, angin topan, dan tanah longsor sehingga mengakibatkan kerugian materi maupun non-materi.
26. **Natural Disaster** is an event or series of events that threaten and disrupt the lives and livelihoods caused by natural factors such as: earthquake, tsunami, volcanic eruption, flood, flash flood, drought, typhoon/cyclone, and landslide so it can lead to result in loss of material and non-material.
27. **Korban meninggal** adalah orang yang dilaporkan tewas atau meninggal dunia akibat bencana.
27. **Fatality** is a person reported killed or death in the wake of a disaster.
28. **Korban hilang** adalah orang yang dilaporkan hilang atau tidak ditemukan atau tidak diketahui keberadaannya setelah terjadi bencana.
28. **Missing person** is a person reported missing or who cannot be located or who cannot be accounted for in the wake of a disaster.

29. **Korban luka/sakit** adalah orang yang mengalami luka-luka atau sakit, dalam keadaan luka ringan, luka sedang maupun luka parah/berat, baik yang berobat jalan maupun rawat inap.
29. **Casualty** is a person suffering injury or illness, in a state of light injury, moderate injury, or heavy injury, which is undergoing treatment as either an outpatient or inpatient.
30. **Rusak Berat** adalah kriteria kerusakan yang mengakibatkan bangunan roboh atau sebagian besar komponen struktur rusak.
30. **Severely damaged** is the criteria of Damaged that resulted most buildings collapsed or damaged its structural components.
31. **Rusak sedang** adalah kriteria kerusakan yang mengakibatkan sebagian kecil komponen struktur rusak, dan komponen penunjang rusak namun bangunan masih tetap berdiri.
31. **Damaged** is the criteria of Damaged that resulted defective fraction of structural components and supporting components damaged, but the building still stands.
32. Rusak ringan adalah kriteria kerusakan yang mengakibatkan sebagian komponen struktur retak (struktur masih bisa digunakan) dan bangunan masih tetap berdiri.
32. **Lightly damaged** is the criteria of Damaged that resulted partially cracked structural components, but the structure still can be used and the building still stands.
33. Untuk mengukur kemiskinan, BPS menggunakan konsep kemampuan memenuhi kebutuhan dasar (*basic needs approach*). Dengan pendekatan ini, kemiskinan dipandang sebagai ketidakmampuan dari sisi ekonomi untuk memenuhi kebutuhan dasar makanan dan bukan makanan yang diukur dari sisi
33. To measure poverty, BPS-Statistics Indonesia has used the concept of basic needs approach. Therefore, poverty is viewed as economic inability to fulfill food and non-food basic needs which are measured by consumption/expenditure. The method used is calculating poverty

pengeluaran. Metode yang digunakan adalah menghitung Garis Kemiskinan (GK), yang terdiri dari dua komponen yaitu Garis Kemiskinan Makanan (GKM) dan Garis Kemiskinan Non-Makanan (GKNM). Penghitungan Garis Kemiskinan dilakukan secara terpisah untuk daerah perkotaan dan perdesaan.

34. **Penduduk miskin** adalah penduduk yang memiliki rata-rata pengeluaran per kapita per bulan di bawah Garis Kemiskinan.

35. **Garis Kemiskinan Makanan (GKM)** merupakan nilai pengeluaran kebutuhan minimum makanan yang disetarakan dengan 2.100 kkalori per kapita per hari. Garis Kemiskinan Non-Makanan (GKNM) adalah kebutuhan minimum untuk perumahan, sandang, pendidikan, kesehatan, dan kebutuhan dasar lainnya.

36. Ukuran Kemiskinan

- a. **Head Count Index** ($HCI-P_0$) adalah persentase penduduk miskin yang berada di bawah Garis Kemiskinan (GK).
- b. **Indeks Kedalaman Kemiskinan** (*Poverty Gap Index*- P_1) merupakan ukuran rata-rata

line, which consists of two components that are Food Poverty Line (FPL) and Non-Food Poverty Line (NFPL). The poverty line was calculated separately for urban and rural areas.

34. *A person whose expenditure per capita per month is below the poverty line is considered to be poor.*

35. ***The Food Poverty Line** refers to the daily minimum requirement of 2,100 kcal per capita per day. The Non-Food Poverty Line refers to the minimum requirement for household necessities for clothing, education, health, and other basic individual needs.*

36. *Poverty Measures*

- a. ***Head Count Index** ($HCI-P_0$) simply measures the percentage of the population that is counted as poor, often denoted by P_0 .*
- b. ***Poverty Gap Index**- P_1 measures the extent to which individuals*

kesenjangan pengeluaran masing-masing penduduk miskin terhadap garis kemiskinan. Semakin tinggi nilai indeks, semakin jauh rata-rata pengeluaran penduduk dari garis kemiskinan.

- c. **Indeks Keparahan Kemiskinan** (*Poverty Severity Index-P₂*) memberikan gambaran mengenai penyebaran pengeluaran di antara penduduk miskin. Semakin tinggi nilai indeks, semakin tinggi ketimpangan pengeluaran di antara penduduk miskin.

Foster-Greer-Thorbecke (1984) merumuskan suatu ukuran yang digunakan untuk mengukur tingkat kemiskinan sebagai berikut:

$$P_a = \frac{1}{n} \sum_{i=1}^q \left[\frac{z - y_i}{z} \right]^a$$

dimana:

a=0, 1, 2

z=Garis kemiskinan

y_i =Rata-rata pengeluaran perkapita sebulan penduduk yang berada di bawah garis kemiskinan (i=1,2,...,q), $y_i < z$

q=Banyaknya penduduk yang

fall below the poverty line (the poverty gaps) as a proportion of the poverty line. Higher value of the index shows that the gap between average expenditure of the poor and the poverty line is wider.

- c. **Poverty Severity Index-P₂** describes inequality among the poor. This is simply a weighted sum of poverty gaps (as a proportion of the poverty line), where the weights are the proportionate poverty gaps themselves. Hence, by squaring the poverty gap index, the measure implicitly puts more weight on observations that fall well below the poverty line. Higher value of the index shows that inequality among the poor is higher.

Foster-Greer-Thorbecke (1984) developed poverty measures that may be written as:

$$P_a = \frac{1}{n} \sum_{i=1}^q \left[\frac{z - y_i}{z} \right]^a$$

where:

a=0, 1, 2

z=the poverty line

berada di bawah garis kemiskinan
 n =Jumlah penduduk

Jika $a=0$, diperoleh *Head Count Index* (P_0), jika $a=1$ diperoleh indeks kedalaman kemiskinan (*Poverty Gap Index*- P_1) dan jika $a=2$ disebut indeks keparahan kemiskinan (*Poverty Severity Index*- P_2).

y_i =Average expenditure per capita per month of the poor ($i=1,2,\dots,q$),
 $y_i < z$

q =the number of poor
 n =the total population

if $a=0$ is obtained *Head Count Index* (P_0), if $a=1$ is obtained *Poverty Gap Index*- P_1 , and if $a=2$ is obtained *Poverty Severity Index*- P_2 .

37. **Indeks Pembangunan Manusia** (IPM) menjelaskan bagaimana penduduk dapat mengakses hasil pembangunan dalam memperoleh pendapatan, kesehatan, pendidikan dan sebagainya. IPM diperkenalkan oleh UNDP pada tahun 1990 dan dipublikasikan secara berkala dalam laporan tahunan Human Development Report (HDR). IPM dibentuk oleh 3 (tiga) dimensi dasar: Umur panjang dan hidup sehat; pengetahuan; dan standar hidup layak.

37. **The Human Development Index** (HDI) explains how people can access development results in obtaining income, health, education and so forth. HDI was introduced by United Nations Development Programme (UNDP) in 1990 and published periodically in the annual report of the Human Development Report. HDI was formed by three basic dimensions: a long and healthy life; knowledge; and a decent standard of living.

ULASAN**DESCRIPTION**

Pada tahun 2016, jumlah sekolah di Kabupaten Hulu Sungai Utara berjumlah 358 sekolah. Jumlah sekolah dasar/MI berjumlah 265 sekolah, sekolah menengah pertama/MTs berjumlah 62 sekolah, 31 sisanya merupakan sekolah menengah tingkat atas (SMA/MA/SMK).

Jumlah perguruan tinggi di Kabupaten Hulu Sungai Utara berjumlah 4 perguruan tinggi. Jumlah mahasiswa yang terdaftar sebanyak 4.962 mahasiswa. Sebanyak 2.067 mahasiswa berjenis kelamin laki-laki dan 2.895 mahasiswa berjenis kelamin perempuan.

Jumlah fasilitas kesehatan di Kabupaten Hulu Sungai Utara sebanyak 422 fasilitas kesehatan, sebanyak 120 berupa poskesdes dan 30 merupakan puskesmas. Jumlah tenaga kesehatan berjumlah 554 orang, jumlah dokter sebanyak 57 orang.

Jumlah klinik Keluarga Berencana di Kabupaten Hulu Sungai Utara berjumlah 25 klinik, sebanyak 23 klinik berstatus negeri. Jumlah peserta KB aktif sebanyak 29.094 orang dimana sebanyak 15.731 menggunakan suntikan.

Jumlah tempat peribadatan masjid di Kabupaten Hulu Sungai Utara sebanyak 121 masjid.

In 2016, the number of schools in Hulu Sungai Utara Regency is 358 schools. The number of primary schools/MI is 265 schools, junior high school/MTs is 62 schools, 31 the rest is senior high school.

The number of universities in Hulu Sungai Utara Regency amounts to 4 universities. The number of registered students is 4,962 students. A total of 2,067 male and 2,895 female students were female.

The number of health facilities in Hulu Sungai Utara Regency are 422 health facilities, 120 are in the form of health centers and 30 are puskesmas. The number of health workers amounted to 554 people, the number of doctors as many as 57 people.

The number of Family Planning clinics in Hulu Sungai Utara Regency is 25 clinics, 23 public clinics. The number of active KB participants was 29,094 people with 15,731 using injections.

The number of mosques in Hulu Sungai Utara Regency is 121 mosques.

SOCIAL

Jumlah calon jamaah haji yang berangkat ke tanah suci berjumlah 294 orang. Sebanyak 134 orang berjenis kelamin laki-laki dan 160 orang berjenis kelamin perempuan.

Persentase penduduk miskin di Kabupaten Hulu Sungai Utara tahun 2017 sebesar 6,65 persen, atau sebesar 15.350 jiwa. Selain itu tingkat ketimpangan gini rasio sebesar 0,31.

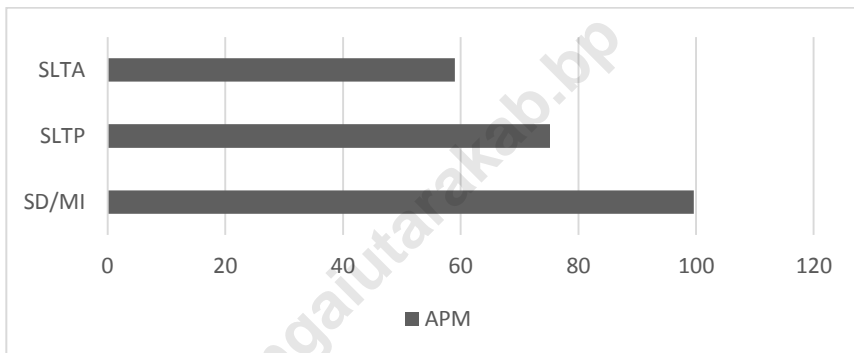
Indeks Pembangunan Manusia (IPM) di Kabupaten Hulu Sungai Utara tahun 2017 sebesar 64,21.

The number of pilgrims who leave for the holy land numbered 294 people. A total of 134 people are male and 160 people are female.

The percentage of poor people in Hulu Sungai Utara Regency in 2017 amounted to 6.65 percent, or equal 15,350 people. In addition, the level of gini ratio is 0.31.

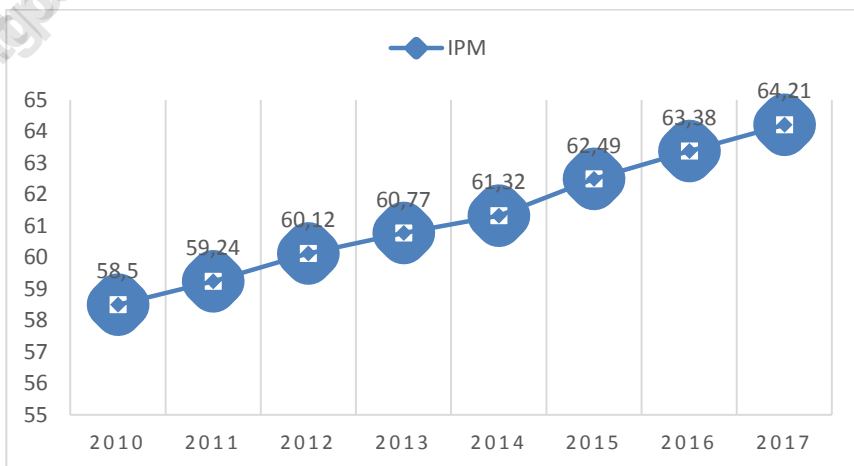
Human Development Index (HDI) in Hulu Sungai Utara Regency in 2016 amounted to 64,21.

Gambar 7 Angka Partisipasi Murni Menurut Tingkat Pendidikan di Kabupaten Hulu Sungai Utara, 2017
Picture *Net Enrollment Rate by Educational Level in Hulu Sungai Utara Regency, 2017*



Sumber: Survei Sosial Ekonomi Nasional Kor, Maret 2017
 Source: National Socio-Economic Survey Kor, March 2017

Gambar 8 Indeks Pembangunan Manusia (IPM) Kabupaten Hulu Sungai Utara, 2010-2017
Picture *Human Development Index (HDI) of Hulu Sungai Utara Regency, 2010-2017*



Sumber: Badan Pusat Statistik Kabupaten Hulu Sungai Utara
 Source: Statistics of of Hulu Sungai Utara Regency

bitopsisid/hulusungaiutarakab.bp

4.1 PENDIDIKAN/EDUCATION

Tabel 4.1.1 Persentase Penduduk Usia 7–24 Tahun Menurut Jenis Kelamin, Kelompok Umur Sekolah, dan Partisipasi Sekolah di Kabupaten Hulu Sungai Utara, 2017
Percentage of Population Aged 7-24 Years by Sex, Age Group, and School Participation in Hulu Sungai Utara Regency, 2017

Jenis Kelamin dan Kelompok Umur Sekolah <i>Sex and School Age Group</i>	Partisipasi Sekolah/ <i>School Participation</i>		
	Tidak/Belum Pernah Sekolah <i>Not/Never Attending School</i>	Masih Sekolah <i>Attending School</i>	Tidak Sekolah Lagi <i>Not Attending School Anymore</i>
(1)	(2)	(3)	(4)
Laki-Laki/Male			
7–12	0,74	99,26	-
13–15	1,77	92,78	5,45
16–18	-	73,19	26,81
19–24	-	15,72	84,28
7–24	0,64	70,48	28,87
Perempuan/Female			
7–12	0,09	99,91	-
13–15	-	88,09	11,91
16–18	-	70,89	29,11
19–24	-	21,52	78,48
7–24	0,03	70,83	29,13
Laki-laki+Perempuan/Male+Female			
7–12	0,39	99,61	-
13–15	1,00	90,74	8,26
16–18	-	72,04	27,96
19–24	-	18,64	81,36
7–24	0,34	70,66	29,00

Sumber: Survei Sosial Ekonomi Nasional Kor, Maret 2017

Source: National Socio-Economic Survey Kor, March 2017

Tabel 4.1.2 Angka Partisipasi Murni (APM) dan Angka Partisipasi Kasar (APK) Menurut Jenjang Pendidikan di Kabupaten Hulu Sungai Utara, 2017
Net Enrollment Rate and Gross Enrollment Rate by Educational Level in Hulu Sungai Utara Regency, 2017

Jenjang Pendidikan <i>Educational Level</i>	APM <i>Net Enrollment Rate</i>	APK <i>Gross Enrollment Rate</i>
(1)	(2)	(3)
SD/MI <i>Elementary School</i>	99,61	113,84
SMP/MTs <i>Junior High School</i>	75,18	83,98
SMA/SMK/MA <i>Senior High School</i>	59,00	80,03

Sumber: Survei Sosial Ekonomi Nasional Kor, Maret 2017
 Source: National Socio-Economic Survey Kor, March 2017

Tabel 4.1.3 Banyaknya Sekolah, Murid, Guru, dan Rasio Murid-Guru Taman Kanak-Kanak Menurut Kecamatan di Kabupaten Hulu Sungai Utara, 2017
Number of Schools, Students, Teachers, and Student-Teacher Ratio of Kindergarten by Subdistrict in Hulu Sungai Utara Regency, 2017

	Kecamatan Subdistrict	Sekolah Schools	Murid Pupils	Guru ¹ Teachers	Rasio Murid Guru Pupil-Teacher Ratio
	(1)	(2)	(3)	(4)	(5)
1	Danau Panggang	7	241	29	8,31
2	Paminggir	10	251	48	5,23
3	Babirik	18	554	72	7,69
4	Sungai Pandan	15	540	60	9,00
5	Sungai Tabukan	4	151	15	10,07
6	Amuntai Selatan	13	426	55	7,75
7	Amuntai Tengah	28	1 453	188	7,73
8	Banjang	15	526	60	8,77
9	Amuntai Utara	17	441	66	6,68
10	Haur Gading	6	173	25	6,92
	Hulu Sungai Utara	133	4 756	618	7,70

¹ Guru PNS dan Non-PNS/ *Government employees and non-government employees*

Sumber: Dinas Pendidikan Kabupaten Hulu Sungai Utara
Source: Education Service of Hulu Sungai Utara Regency

Tabel 4.1.4 Banyaknya Sekolah, Murid, Guru, dan Rasio Murid-Guru Raudhatul Athfal (RA) di Kabupaten Hulu Sungai Utara, 2017
Table *Number of Schools, Students, Teachers, and Student-Teacher Ratio of Raudhatul Athfal (RA) in Hulu Sungai Utara Regency, 2017*

Sekolah School	Murid Student	Guru Teachers	Rasio Murid-Guru Student-Teachers Ratio
(1)	(2)	(3)	(4)
66	2 880	349	8,25

Sumber: Kantor Kementerian Agama Kabupaten Hulu Sungai Utara
 Source: Office of Religious Affairs of Hulu Sungai Utara Regency

Tabel 4.1.5 Jumlah Sekolah, Murid, Guru, Rasio Murid-Guru Sekolah Dasar (SD) Menurut Kecamatan di Kabupaten Hulu Sungai Utara, 2017
Number of Schools, Pupils, Teachers, and School-Teacher Ratio of Primary Schools by Subdistrict in Hulu Sungai Utara Regency, 2017

	Kecamatan Subdistrict	Sekolah Schools	Murid Pupils	Guru Teachers	Rasio Murid Guru Pupil-Teacher Ratio
	(1)	(2)	(3)	(4)	(5)
1	Danau Panggang	16	1 530	179	8,55
2	Paminggir	7	576	74	7,78
3	Babirik	20	1 418	220	6,45
4	Sungai Pandan	28	2 514	314	8,01
5	Sungai Tabukan	9	503	86	5,85
6	Amuntai Selatan	16	1 006	160	6,29
7	Amuntai Tengah	37	3 721	434	8,57
8	Banjang	20	1 887	275	6,86
9	Amuntai Utara	19	1 256	212	5,92
10	Haur Gading	12	705	128	5,51
	Hulu Sungai Utara	184	15 116	1 829	8,26

Sumber: Dinas Pendidikan Kabupaten Hulu Sungai Utara
 Source: Education Service of Hulu Sungai Utara Regency

Tabel 4.1.6 Jumlah Sekolah, Murid, Guru, Rasio Murid-Guru Madrasah Ibtidaiyah (MI) Menurut Kecamatan di Kabupaten Hulu Sungai Utara, 2017
Number of Schools, Pupils, Teachers, and School-Teacher Ratio of Madrasah Ibtidaiyah (MI) by Subdistrict in Hulu Sungai Utara Regency, 2017

	Kecamatan Subdistrict	Sekolah Schools	Murid Pupils	Guru Teachers	Rasio Murid Guru Pupil-Teacher Ratio
	(1)	(2)	(3)	(4)	(5)
1	Danau Panggang	9	904	96	9,42
2	Paminggir	6	463	61	7,59
3	Babirik	7	816	105	7,77
4	Sungai Pandan	10	1 148	132	8,70
5	Sungai Tabukan	9	983	119	8,26
6	Amuntai Selatan	14	2 248	229	9,82
7	Amuntai Tengah	8	786	115	6,83
8	Banjang	3	731	54	13,54
9	Amuntai Utara	8	1 054	128	8,23
10	Haur Gading	7	698	102	6,84
	Hulu Sungai Utara	81	9 831	1 141	8,62

Sumber: Kantor Kementerian Agama Kabupaten Hulu Sungai Utara
 Source: Office of Religious Affairs of Hulu Sungai Utara Regency

Tabel 4.1.7 Jumlah Sekolah, Murid, Guru, Rasio Murid-Guru Sekolah Menengah Pertama (SMP) Menurut Kecamatan di Kabupaten Hulu Sungai Utara, 2017
Number of Schools, Pupils, Teachers, and School-Teacher Ratio of Junior High School by Subdistrict in Hulu Sungai Utara Regency, 2017

	Kecamatan Subdistrict	Sekolah Schools	Murid Pupils	Guru Teachers	Rasio Murid Guru Pupil-Teacher Ratio
	(1)	(2)	(3)	(4)	(5)
1	Danau Panggang	3	380	39	9,74
2	Paminggir	3	338	33	10,24
3	Babirik	2	302	25	12,08
4	Sungai Pandan	6	839	104	8,07
5	Sungai Tabukan	-	-	-	-
6	Amuntai Selatan	4	384	70	5,49
7	Amuntai Tengah	7	1 060	143	7,41
8	Banjang	3	323	52	6,21
9	Amuntai Utara	1	139	13	10,69
10	Haur Gading	2	206	36	5,72
	Hulu Sungai Utara	31	3 971	314	12,65

Sumber: Dinas Pendidikan Kabupaten Hulu Sungai Utara
 Source: Education Service of Hulu Sungai Utara Regency

Tabel 4.1.8 Jumlah Sekolah, Murid, Guru, Rasio Murid-Guru Madrasah Tsanawiyah (MTs) Menurut Kecamatan di Kabupaten Hulu Sungai Utara, 2017
Number of Schools, Pupils, Teachers, and School-Teacher Ratio of Madrasah Tsanawiyah (MTs) by Subdistrict in Hulu Sungai Utara Regency, 2017

	Kecamatan Subdistrict	Sekolah Schools	Murid Pupils	Guru Teachers	Rasio Murid Guru Pupil-Teacher Ratio
	(1)	(2)	(3)	(4)	(5)
1	Danau Panggang	5	553	62	8,92
2	Paminggir	2	138	20	6,90
3	Babirik	3	632	68	9,29
4	Sungai Pandan	5	1 134	111	10,22
5	Sungai Tabukan	3	411	58	7,09
6	Amuntai Selatan	3	359	80	4,49
7	Amuntai Tengah	3	1 278	71	18,00
8	Banjang	1	258	27	9,56
9	Amuntai Utara	3	1 238	79	15,67
10	Haur Gading	3	282	45	6,27
	Hulu Sungai Utara	31	6 283	621	10,12

Sumber: Kantor Kementerian Agama Kabupaten Hulu Sungai Utara
 Source: Office of Religious Affairs of Hulu Sungai Utara Regency

Tabel 4.1.9 Jumlah Sekolah, Murid, Guru, Rasio Murid-Guru Sekolah Menengah Atas (SMA)/Sekolah Menengah Kejuruan (SMK) Menurut Kecamatan di Kabupaten Hulu Sungai Utara, 2017
Table Number of Schools, Pupils, Teachers, and School-Teacher Ratio of Senior High School/Vocational School by Subdistrict in Hulu Sungai Utara Regency, 2017

	Kecamatan Subdistrict	Sekolah Schools	Murid Pupils	Guru Teachers	Rasio Murid Guru Pupil-Teacher Ratio
	(1)	(2)	(3)	(4)	(5)
1	Danau Panggang	2	619	47	13,17
2	Paminggir	2	309	40	7,73
3	Babirik	1	140	16	8,75
4	Sungai Pandan	1	641	40	16,03
5	Sungai Tabukan	1	36	11	3,27
6	Amuntai Selatan	-	-	-	-
7	Amuntai Tengah	5	2 810	243	11,56
8	Banjang	-	-	-	-
9	Amuntai Utara	1	115	16	7,19
10	Haur Gading	1	100	14	7,14
	Hulu Sungai Utara	14	4 770	427	11,17

Sumber: Dinas Pendidikan dan Kebudayaan Provinsi Kalimantan Selatan
 Source: Education and Culture Service of Kalimantan Selatan Province

Tabel 4.1.10 Jumlah Sekolah, Murid, Guru, Rasio Murid-Guru Madrasah Aliyah (MA) Menurut Kecamatan di Kabupaten Hulu Sungai Utara, 2017
Number of Schools, Pupils, Teachers, and School-Teacher Ratio of Madrasah Aliyah (MA) by Subdistrict in Hulu Sungai Utara Regency, 2017

	Kecamatan Subdistrict	Sekolah Schools	Murid Pupils	Guru Teachers	Rasio Murid Guru Pupil-Teacher Ratio
	(1)	(2)	(3)	(4)	(5)
1	Danau Panggang	3	235	43	5,47
2	Paminggir	-	-	-	-
3	Babirik	1	357	33	10,82
4	Sungai Pandan	3	586	85	6,89
5	Sungai Tabukan	1	55	12	4,58
6	Amuntai Selatan	1	296	29	10,21
7	Amuntai Tengah	4	1 397	127	11,00
8	Banjang	1	90	17	5,29
9	Amuntai Utara	2	816	69	11,83
10	Haur Gading	1	179	20	8,95
	Hulu Sungai Utara	17	4 011	435	9,22

Sumber: Kantor Kementerian Agama Kabupaten Hulu Sungai Utara

Source: Office of Religious Affairs of Hulu Sungai Utara Regency

Tabel 4.1.11 Banyaknya Sekolah Negeri dan Swasta di Bawah Dinas Pendidikan Menurut Tingkat Pendidikan di Kabupaten Hulu Sungai Utara, 2017
Number of State-Owned and Private Schools by Education Level in Hulu Sungai Utara Regency, 2017

Tingkat Pendidikan <i>Level of education</i>		Negeri <i>State</i>	Swasta <i>Private</i>	Jumlah <i>Total</i>
(1)		(2)	(3)	(4)
1.	SD	177	7	184
2.	SMP	28	3	31
3.	SMA ¹	6	1	7
4.	SMK	4	3	7

Catatan/Note:

¹ SMA LB tidak termasuk

Sumber: Dinas Pendidikan Kabupaten Hulu Sungai Utara
 Source: Education Service of Hulu Sungai Utara Regency

Tabel 4.1.12 Banyaknya Murid yang Mendaftar Masuk Sekolah Negeri Menurut Tingkat Pendidikan di Kabupaten Hulu Sungai Utara, 2017
Number of Students Registered in State Schools by Education Level in Hulu Sungai Utara Regency, 2017

	Tingkat Pendidikan Level of education	Diterima Accepted	Ditolak Rejected	Jumlah Total
	(1)	(2)	(3)	(4)
1.	SD	2 088	-	2 088
2.	SMP	1 223	-	1 223
3.	SMA	NA	NA	NA
4.	SMK	NA	NA	NA

Sumber: Dinas Pendidikan Kabupaten Hulu Sungai Utara
 Source: Education Service of Hulu Sungai Utara Regency

Tabel 4.1.13 Banyaknya Murid yang Mendaftar Masuk Sekolah Swasta Menurut Tingkat Pendidikan di Kabupaten Hulu Sungai Utara, 2017
Number of Students Registered in Private Schools by Education Level in Hulu Sungai Utara Regency, 2017

	Tingkat Pendidikan <i>Level of education</i>	Diterima <i>Accepted</i>	Ditolak <i>Rejected</i>	Jumlah <i>Total</i>
	(1)	(2)	(3)	(4)
1.	SD	262	-	262
2.	SMP	157	-	157
3.	SMA	NA	NA	NA
4.	SMK	NA	NA	NA

Sumber: Dinas Pendidikan Kabupaten Hulu Sungai Utara
 Source: Education Service of Hulu Sungai Utara Regency

Tabel 4.1.14 Persentase Target dan Realisasi Program Keaksaraan Fungsional di Kabupaten Hulu Sungai Utara, 2017
Percentage of Target and Realization of Functional Literacy Program in Hulu Sungai Utara Regency, 2017

Tahun Year	Target	Realisasi Realization
(1)	(2)	(3)
2014	3,74	2,08
2015	3,66	2,00
2016	3,03	0,81
2017	2,80	0,74

Sumber: Dinas Pendidikan Kabupaten Hulu Sungai Utara
 Source: Education Service of Hulu Sungai Utara Regency

Tabel 4.1.15 Jumlah Mahasiswa Menurut Jurusan di Kabupaten Hulu Sungai Utara, 2017
Table **Number of College Students by Major in Hulu Sungai Utara Regency, 2017**

Jurusan <i>Major</i>	Laki-laki <i>Male</i>	Perempuan <i>Female</i>	Jumlah <i>Total</i>
(1)	(2)	(3)	(4)
Sekolah Tinggi Agama Islam Rasyidiyah Khalidiyah (STAI Rakha) Amuntai			
1. S1 Pendidikan Agama (PAI)	227	505	732
2. S1 Al AHwal Al Syakhsyiyah (AS)	114	168	282
3. S1 Tadris Bahasa Inggris (TBI)	43	134	177
Sekolah Tinggi Ilmu Al-Quran (STIQ)			
1. S1 Pendidikan Bahasa Arab (PBA)	151	289	440
2. S1 Pendidikan Guru Madrasah Ibtidaiyah	83	215	298
Sekolah Tinggi Ilmu Administrasi (STIA)			
1. S1 Ilmu Administrasi Negara	1 086	1 266	2 352
2. D3 Ilmu Administrasi Niaga	46	37	83
Sekolah Tinggi Ilmu Pertanian (STIPER)			
1. S1 Agroteknologi	79	68	147
2. S1 Agrobisnis	238	213	451
Jumlah <i>Total</i>	2 067	2 895	4 962

Sumber: Kompilasi Perguruan Tinggi di Kabupaten Hulu Sungai Utara
 Source: University Compilation of Hulu Sungai Utara Regency

Tabel 4.1.16 Jumlah Mahasiswa Baru Diterima dan Kelulusan Menurut Jurusan di Kabupaten Hulu Sungai Utara, 2017
Number of New College Students and Graduation by Major in Hulu Sungai Utara Regency, 2017

Jurusan Major	Mahasiswa Baru New Students	Kelulusan Graduation
(1)	(2)	(3)
Sekolah Tinggi Agama Islam Rasyidiyah Khalidiyah (STAI Rakha) Amuntai		
1. S1 Pendidikan Agama (PAI)	124	166
2. S1 Al AHwal Al Syakhsyiyah (AS)	90	39
3. S1 Tadris Bahasa Inggris (TBI)	36	38
Sekolah Tinggi Ilmu Al-Quran (STIQ)		
1. S1 Pendidikan Bahasa Arab (PBA)	199	195
2. S1 Pendidikan Guru Madrasah Ibtidaiyah	171	194
Sekolah Tinggi Ilmu Administrasi (STIA)		
1. S1 Ilmu Administrasi Negara	568	438
2. D3 Ilmu Administrasi Niaga	31	4
Sekolah Tinggi Ilmu Pertanian (STIPER)		
1. S1 Agroteknologi	26	24
2. S1 Agrobisnis	92	39
Jumlah Total	1 337	1137

Sumber: Kompilasi Perguruan Tinggi di Kabupaten Hulu Sungai Utara
 Source: University Compilation of Hulu Sungai Utara Regency

Tabel 4.1.17 Jumlah Dosen Menurut Universitas di Kabupaten Hulu Sungai Utara, 2017
Number of Lecturer by University in Hulu Sungai Utara Regency, 2017

Jurusan Program	Dosen Lecturer		Jumlah Total
	Laki-laki Male	Perempuan Female	
(1)	(2)	(3)	(4)
Sekolah Tinggi Agama Islam Rasyidiyah Khalidiyah (STAI Rakha) Amuntai	58	21	79
Sekolah Tinggi Ilmu Al-Quran (STIQ)	42	17	59
Sekolah Tinggi Ilmu Administrasi (STIA)	47	15	62
Sekolah Tinggi Ilmu Pertanian (STIPER)	38	35	73
Jumlah Total	185	88	273

Sumber: Kompilasi Perguruan Tinggi di Kabupaten Hulu Sungai Utara
 Source: University Compilation of Hulu Sungai Utara Regency

4.2 KESEHATAN/HEALTH

Tabel 4.2.1 Jumlah Fasilitas Kesehatan Menurut Kecamatan di Kabupaten Hulu Sungai Utara, 2017
Table **Number of Health Facilities by Subdistrict in Hulu Sungai Utara Regency, 2017**

Kecamatan Subdistrict	Rumah Sakit Hospital	Puskesmas Public Health Center	Puskesmas Pembantu	Posyandu Maternal & Child Health Center	Polindes Village Maternity	Poskesdes Village Maternity
(1)	(2)	(3)	(4)	(5)	(6)	(7)
1. Danau Panggang	-	1	1	6	-	6
2. Paminggir	-	2	4	9	1	1
3. Babirik	-	1	3	30	-	17
4. Sungai Pandan	-	1	4	33	2	16
5. Sungai Tabukan	-	1	2	17	-	9
6. Amuntai Selatan	-	1	4	45	-	18
7. Amuntai Tengah	2	2	5	29	-	10
8. Banjarang	-	1	2	20	-	15
9. Amuntai Utara	-	2	2	33	-	15
10. Haur Gading	-	1	3	32	-	13
Hulu Sungai Utara	2	13	30	254	3	120

Sumber: Dinas Kesehatan Kabupaten Hulu Sungai Utara
 Source: Health Agency of Hulu Sungai Utara Regency

Tabel 4.2.2 Jumlah Tenaga Kesehatan Menurut Kecamatan di Kabupaten Hulu Sungai Utara, 2017
Table *Number of Health Personnel by Subdistrict in Hulu Sungai Utara Regency, 2017*

Kecamatan Subdistrict	Tenaga Kesehatan Health Personnel			
	Tenaga Medis Medical Personnel	Tenaga Keperawatan Nursing Personnel	Tenaga Kebidanan Midwifery Personnel	Dukun Bayi/Dukun Kampung Midwife
(1)	(2)	(3)	(4)	(5)
1. Danau Panggang	1	9	7	25
2. Paminggir	3	18	12	8
3. Babirik	1	12	21	8
4. Sungai Pandan	2	45	35	14
5. Sungai Tabukan	2	11	21	8
6. Amuntai Selatan	1	18	33	7
7. Amuntai Tengah	5	29	26	13
8. Banjarang	1	15	22	14
9. Amuntai Utara	2	25	26	13
10. Haur Gading	1	15	17	-
Hulu Sungai Utara	19	197	228	110

Sumber: Dinas Kesehatan Kabupaten Hulu Sungai Utara
 Source: Health Agency of Hulu Sungai Utara Regency

Tabel 4.2.3 Jumlah Dokter Spesialis, Dokter Umum, dan Dokter Gigi Menurut Sarana Pelayanan Kesehatan di Kabupaten Hulu Sungai Utara, 2017
Number of Specialist Doctor, Generalist Doctor, and Dentist by Type of Health Facility in Hulu Sungai Utara Regency, 2017

Sarana Pelayanan Kesehatan Health Facility	Dokter Spesialis Specialist Doctors	Dokter Umum Generalist Doctors	Dokter Gigi Dentist
(1)	(2)	(3)	(4)
Puskesmas <i>Public Health Center</i>	-	19	12
Rumah Sakit <i>Hospital</i>	15	9	2
Jumlah Total	15	28	14

Sumber: Dinas Kesehatan Kabupaten Hulu Sungai Utara
 Source: Health Agency of Hulu Sungai Utara Regency

Tabel 4.2.4 Jumlah Kasus Penyakit Menurut Jenis Penyakit di Kabupaten Hulu Sungai Utara, 2014 – 2017
Table Number of Disease Cases by Types of Disease in Hulu Sungai Utara Regency, 2014 – 2017

Jenis Penyakit <i>Types of Disease</i>		2014	2015	2016	2017
(1)		(2)	(3)	(4)	(5)
1.	Penyakit TB. Paru	219	250	204	466
2.	Penyakit Kusta	8	13	8	3
3.	Diare	6 431	6 771	5 792	5 877
4.	HIV/AIDS	7	5	7	31
5.	ISPA Balita	1 395	2 055	1 946	1 968
6.	Malaria	61	44	38	33
7.	Filaria	-	-	-	-
8.	Fasciolopsis	-	-	-	-
9.	Demam Berdarah Dengue	127	172	101	27
10.	Rabies	-	-	-	-
Jumlah Total		9 655	8 532	8 096	8 405

Sumber: Dinas Kesehatan Kabupaten Hulu Sungai Utara
 Source: Health Agency of Hulu Sungai Utara Regency

Tabel 4.2.5 **Kematian Ibu Maternal dan Penyebabnya Menurut Kecamatan di Kabupaten Hulu Sungai Utara, 2017**
Mother Maternal Mortality and Its Causes by Subdistrict in Hulu Sungai Utara Regency, 2017

Kecamatan <i>Subdistrict</i>	Jumlah Persalinan <i>Number of Birth</i>	Jumlah Kematian Maternal <i>Number of Maternal Mortality</i>	Penyebab Kematian <i>Cause of Death</i>			
			Penda- rahan Bleeding	Hiper- tensi <i>Hyper- tension</i>	Infeksi <i>Infektion</i>	Lainnya <i>Others</i>
(1)	(2)	(3)	(4)	(5)	(6)	(7)
1. Danau Panggang	363	1	-	-	-	1
2. Paminggir	113	-	-	-	-	-
3. Babirik	335	1	-	-	-	1
4. Sungai Pandan	483	2	-	-	-	2
5. Sungai Tabukan	259	-	-	-	-	-
6. Amuntai Selatan	521	-	-	-	-	-
7. Amuntai Tengah	897	1	-	1	-	-
8. Banjarang	329	-	-	-	-	-
9. Amuntai Utara	334	-	-	-	-	-
10. Haur Gading	279	1	-	1	-	-
Hulu Sungai Utara	3 912	6	-	2	-	4

Sumber: Dinas Kesehatan Kabupaten Hulu Sungai Utara
 Source: Health Agency of Hulu Sungai Utara Regency

Tabel 4.2.6 Jumlah Bayi Lahir Hidup dan Lahir Mati Menurut Kecamatan di Kabupaten Hulu Sungai Utara, 2017
Table *Number of Infant Born Alive and Dead by Subdistrict in Hulu Sungai Utara Regency, 2017*

Kecamatan Subdistrict		Bayi Lahir Hidup Infant Born Alive	Bayi Lahir Mati Infant Born Die
(1)		(2)	(3)
1.	Danau Panggang	363	-
2.	Paminggir	111	2
3.	Babirik	334	1
4.	Sungai Pandan	483	-
5.	Sungai Tabukan	259	-
6.	Amuntai Selatan	521	-
7.	Amuntai Tengah	894	3
8.	Banjang	329	-
9.	Amuntai Utara	334	-
10.	Haur Gading	278	-
Hulu Sungai Utara		3 906	6

Sumber: Dinas Kesehatan Kabupaten Hulu Sungai Utara
 Source: Health Agency of Hulu Sungai Utara Regency

Tabel 4.2.7 Jumlah Kematian Pada Bayi Berumur 0 – 7 Hari dan Penyebabnya Menurut Kecamatan di Kabupaten Hulu Sungai Utara, 2017
Number of Infant Aged 0-7 Days Mortallity and Its Cause by Subdistrict in Hulu Sungai Utara Regency, 2017

Kecamatan Subdistrict	Penyebab Kematian Bayi Cause of Death		
	Asfiksia	BBLR dan Prematur Low Born Infant Weight and Premature	Lain-lain Other
(1)	(2)	(3)	(4)
1. Danau Panggang	2	2	1
2. Paminggir	-	2	-
3. Babirik	-	2	-
4. Sungai Pandan	-	1	4
5. Sungai Tabukan	-	2	1
6. Amuntai Selatan	1	6	2
7. Amuntai Tengah	1	6	3
8. Banjarang	3	-	-
9. Amuntai Utara	-	3	-
10. Haur Gading	-	8	-
Hulu Sungai Utara	7	33	11

Sumber: Dinas Kesehatan Kabupaten Hulu Sungai Utara
Source: Health Agency of Hulu Sungai Utara Regency

Tabel 4.2.8 Jumlah Kematian Pada Bayi Berumur 8 – 28 Hari dan Penyebabnya Menurut Kecamatan di Kabupaten Hulu Sungai Utara, 2017
Table *Number of Infant Mortality Aged 8 – 28 Days and Its Causes by Subdistrict in Hulu Sungai Utara Regency, 2017*

Kecamatan Subdistrict	Penyebab Kematian Bayi Cause of Death		
	Asfiksia	BBLR dan Prematur Low Born Infant Weight and Premature	Lain-lain Other
(1)	(2)	(3)	(4)
1. Danau Panggang	-	1	1
2. Paminggir	-	-	-
3. Babirik	-	-	-
4. Sungai Pandan	-	2	-
5. Sungai Tabukan	-	-	-
6. Amuntai Selatan	-	1	-
7. Amuntai Tengah	-	-	-
8. Banjang	-	-	-
9. Amuntai Utara	-	-	1
10. Haur Gading	-	-	-
Hulu Sungai Utara	-	4	2

Sumber: Dinas Kesehatan Kabupaten Hulu Sungai Utara
 Source: Health Agency of Hulu Sungai Utara Regency

Tabel 4.2.9 Jumlah Kematian Pada Bayi Berumur 29 Hari – 11 Bulan dan Penyebabnya Menurut Kecamatan di Kabupaten Hulu Sungai Utara, 2017
Number of Infant Mortality Aged 29 Days – 11 Months and Its Causes by Subdistrict in Hulu Sungai Utara Regency, 2017

Kecamatan Subdistrict	Penyebab Kematian Bayi Cause of Death		
	ISPA	Diare Diarhea	Lainnya Other
(1)	(2)	(3)	(4)
1. Danau Panggang	-	-	-
2. Paminggir	-	-	1
3. Babirik	2	-	1
4. Sungai Pandan	-	-	1
5. Sungai Tabukan	-	-	-
6. Amuntai Selatan	-	-	-
7. Amuntai Tengah	-	-	2
8. Banjang	-	1	-
9. Amuntai Utara	-	-	1
10. Haur Gading	-	-	1
Hulu Sungai Utara	2	1	7

Sumber: Dinas Kesehatan Kabupaten Hulu Sungai Utara
 Source: Health Agency of Hulu Sungai Utara Regency

Tabel 4.2.10 Persentase Perempuan Pernah Kawin Berumur 15-49 Tahun Menurut Penolong Proses Kelahiran di Kabupaten Hulu Sungai Utara, 2017
Percentage of Ever Married Women Aged 15-49 Years by Birth Attendant in Hulu Sungai Utara Regency, 2017

Kecamatan Subdistrict	Tenaga Kesehatan Health Personnel	Non-Tenaga Kesehatan Non-Health Personnel	Jumlah Total
(1)	(2)	(3)	(4)
Hulu Sungai Utara	NA	NA	NA

Sumber: Survei Sosial Ekonomi Nasional Kor, Maret 2017

Source: National Socio-Economic Survey Kor, March 2017

Tabel 4.2.11 Persentase Balita Yang Pernah Mendapat Imunisasi Menurut Jenis Imunisasi di Kabupaten Hulu Sungai Utara, 2017
Percentage of Children Under Five Years Who Had Immunization by Type of Immunization in Hulu Sungai Utara Regency, 2017

Jenis Imunisasi Type of Immunization		Persentase Percentage
(1)		(2)
1.	BCG	94,02
2.	DPT	87,81
	DPT 1	2,95
	DPT 2	6,61
	DPT 3	90,44
3.	Campak/Measles	73,45
4.	Polio	95,21
	Polio 1	3,74
	Polio 2	10,45
	Polio 3+	84,02
	Tidak Tahu	1,79
5.	Hepatitis B	85,54
	Hepatitis B 1	12,40
	Hepatitis B 2	9,17
	Hepatitis B 3	75,58
	Tidak Tahu	2,85
Hulu Sungai Utara		95,30

Sumber: Survei Sosial Ekonomi Nasional Kor, Maret 2017
 Source: National Socio-Economic Survey Kor, March 2017

Tabel 4.2.12 Hasil Kegiatan Unit Pelayanan Rawat Inap RSUD Pambalah Batung Amuntai Kabupaten Hulu Sungai Utara, 2016 – 2017
Table Output of Opname Unit Service at Pambalah Batung Amuntai Hospital in Hulu Sungai Utara Regency, 2016 – 2017

Uraian Items		2016	2017
(1)		(2)	(3)
1.	Jumlah Pasien Dirawat	13 000	16 139
	Jumlah Pasien Masuk	12 893	15 999
	Jumlah Pasien Awal	107	140
2.	Jumlah Pasien Mati	571	522
	Pasien Mati < 48 Jam	276	185
	Pasien Mati > 48 Jam	295	337
3.	Jumlah Pasien Sisa	140	92
4.	Jumlah Pasien Pulang Hidup	12 860	15 521
	APS	566	507
	Dipulangkan	11 411	14 770
	Dirujuk	297	233
	Lari	5	6
5.	Jumlah Hari Rawat	51 983	63 709
6.	Total Keluar	12 860	16 043
7.	Pasien Umum	2 830	2 482
8.	Askes/ Jamkesmas/ BPJS	6 353	8 460
9.	JPKM Daerah	3 676	5 101
10.	Gratis	1	-

Sumber: RSUD Pambalah Batung Amuntai
 Source: Pambalah Batung Hospital

Tabel 4.2.13 Jumlah Pasien Rawat Inap Pada RSUD Pambalah Batung Amuntai Menurut Tempat Tinggal dan Bulan di Kabupaten Hulu Sungai Utara, 2017
Number of Inpatient Patients at Pambalah Batung Amuntai Hospital by Address and Month in Hulu Sungai Utara Regency, 2017

Tempat Tinggal Address	Januari January	Februari February	Maret March	April April
(1)	(2)	(3)	(4)	(5)
1. Danau Panggang	303	288	336	354
2. Paminggir	128	104	140	132
3. Babirik	121	107	99	108
4. Sungai Pandan	63	60	74	77
5. Sungai Tabukan	118	96	146	136
6. Amuntai Selatan	46	44	67	57
7. Amuntai Tengah	72	65	99	72
8. Banjarang	29	16	36	28
9. Amuntai Utara	89	80	84	79
10. Haur Gading	70	59	95	85
11. Balangan	30	22	47	34
12. Tanjung	81	59	49	71
13. Barabai	1	1	4	1
14. Tamiang Layang	10	10	24	17
15. Ampah	14	2	5	19
16. Buntok	34	41	54	45
17. Lainnya	98	68	88	61
Jumlah Total	1 307	1 122	1 447	1 376

Lanjutan Tabel/*Continued Table 4.2.13*

Bulan		Mei	Juni	Juli	Agustus
Month		May	June	July	August
(1)		(6)	(7)	(8)	(9)
1.	Danau Panggang	274	267	342	291
2.	Paminggir	145	119	137	115
3.	Babirik	101	72	112	96
4.	Sungai Pandan	102	68	104	79
5.	Sungai Tabukan	103	96	133	115
6.	Amuntai Selatan	45	43	48	51
7.	Amuntai Tengah	79	80	95	66
8.	Banjang	36	14	37	29
9.	Amuntai Utara	77	45	70	72
10.	Haur Gading	90	81	112	80
11.	Balangan	33	37	33	23
12.	Tanjung	65	87	83	78
13.	Barabai	2	5	18	13
14.	Tamiang Layang	11	10	10	39
15.	Ampah	4	7	16	8
16.	Buntok	43	36	53	36
17.	Lainnya	78	75	104	94
Jumlah		1 288	1 142	1 507	1 285
Total					

Lanjutan Tabel/*Continued Table 4.2.13*

	Bulan <i>Month</i>	September <i>September</i>	Oktober <i>October</i>	November <i>November</i>	Desember <i>December</i>	Jumlah <i>Total</i>
	(1)	(10)	(11)	(12)	(13)	(14)
1.	Danau Panggang	337	344	318	343	3 797
2.	Paminggir	116	124	130	144	1 534
3.	Babirik	114	108	132	103	1 273
4.	Sungai Pandan	68	84	78	112	969
5.	Sungai Tabukan	106	129	128	124	1 430
6.	Amuntai Selatan	57	65	70	43	636
7.	Amuntai Tengah	63	75	95	74	935
8.	Banjang	22	26	48	22	343
9.	Amuntai Utara	68	70	55	62	851
10.	Haur Gading	77	83	89	76	997
11.	Balangan	46	24	27	23	379
12.	Tanjung	90	71	76	102	912
13.	Barabai	17	18	6	12	98
14.	Tamiang Layang	28	29	24	30	242
15.	Ampah	20	18	12	5	130
16.	Buntok	26	61	64	47	540
17.	Lainnya	78	93	64	76	977
Jumlah <i>Total</i>		1 333	1 422	1 416	1 398	160 43

Sumber: RSUD Pambalah Batung Amuntai

Source: Pambalah Batung Hospital

Tabel 4.2.14 Daftar 10 Besar Penyakit pada Instalasi Rawat Inap RSUD Pambalah Batung Amuntai di Kabupaten Hulu Sungai Utara, 2017
List of Top 10 Diseases Patient Care Instalation Pambalah Batung Amuntai Hospital by Month in Hulu Sungai Utara Regency, 2017

Jenis Penyakit <i>Types of Diseases</i>		Jumlah <i>Total</i>
(1)		(2)
1.	Diare & gastroenteritis oleh penyebab infeksi (colitis infeksi)	666
2.	Dyspepsia	591
3.	Demam tifoid dan paratifoid	588
4.	Hipertensi essensial (primer)	531
5.	Pneumonia	494
6.	Katarak dan gangguan lain lensa	421
7.	Infark serebral	338
8.	Cedera YTD lainnya, YTT dan daerah badan multiple	282
9.	Anemia lainnya	268
10.	Gagal jantung	215

Sumber: RSUD Pambalah Batung Amuntai
 Source: Pambalah Batung Hospital

Tabel 4.2.15 Jumlah Pasien Rawat Jalan di RSUD Pambalah Batung Amuntai Kabupaten Hulu Sungai Utara, 2016 – 2017
Table Number of Outpatient at Pambalah Batung Amuntai Hospital in Hulu Sungai Utara Regency, 2016 – 2017

	Uraian Items	2016	2017
	(1)	(2)	(3)
1.	Kunjungan Baru	14 013	16 537
2.	Kunjungan Lama	30 945	39 086
3.	Askes/Jamkesmas/BPJS	26 703	33 232
4.	Umum	11 717	11 546
5.	Gratis	21	74
6.	KSA (Kartu Sehat Amuntai)	6 517	10 771

Sumber: RSUD Pambalah Batung Amuntai
 Source: Pambalah Batung Hospital

Tabel 4.2.16 Jumlah Pasien Berobat Jalan, Dirujuk dan Mati di RSUD Pambalah Batung Amuntai Kabupaten Hulu Sungai Utara, 2016 – 2017
Number of Patients Treated, Referenced and Death at Pambalah Batung Amuntai Hospital in Hulu Sungai Utara Regency, 2016 – 2017

Uraian Items		2016	2017
(1)		(2)	(3)
1.	Kunjungan Baru	1 700	16 537
2.	Kunjungan Lama	762	39 086
3.	Askes/Jamkesmas/BPJS	2 462	33 232
4.	Umum	1 017	11 546
5.	Gratis	70	74
6.	KSA (Kartu Sehat Amuntai)	263	10 771

Sumber: RSUD Pambalah Batung Amuntai
 Source: Pambalah Batung Hospital

Tabel 4.2.17 Jumlah Pasien Rawat Inap Melalui Instalasi Rawat Darurat di RSUD Pambalah Batung Amuntai Kabupaten Hulu Sungai Utara, 2016 – 2017
Total Inpatient Via Emergency Room at Pambalah Batung Amuntai Hospital in Hulu Sungai Utara Regency, 2016 – 2017

Uraian Items		2016	2017
(1)		(2)	(3)
1.	Kunjungan Baru	12 000	NA
2.	Kunjungan Lama	860	NA
3.	Askes/Jamkesmas/BPJS	6 353	NA
4.	Umum	2 830	NA
5.	Gratis	1	NA
6.	KSA (Kartu Sehat Amuntai)	3 676	NA

Sumber: RSUD Pambalah Batung Amuntai

Source: Pambalah Batung Hospital

Tabel 4.2.18 Daftar 10 Besar Penyakit Instalasi Rawat Jalan di RSUD Pambalah Batung Amuntai Kabupaten Hulu Sungai Utara, 2017
List of Top 10 Diseases Outpatient Installation at Pambalah Batung Amuntai Hospital in Hulu Sungai Utara Regency, 2017

Jenis Penyakit <i>Types of Disease</i>		Jumlah <i>Total</i>
(1)		(2)
1.	Penyakit serebrovaskular lainnya	6 572
2.	Skizofrenia, gangguan akizotipal, psikotik akut, dan zat psikotif akut dan sementara	2 888
3.	Penyakit telinga dan proseus mastoid	1 758
4.	Hipertensi essensial (primer)	1 546
5.	Gangguan refraksi dan oakomodasi	1 536
6.	Epilepsy	1 363
7.	Dyspepsia	1 312
8.	Asma	1 142
9.	Penyakit pulpa dan periapical	951
10.	Cedera YTD lainnya, YTT dan daerah badan multiple	872

Sumber: RSUD Pambalah Batung Amuntai
 Source: Pambalah Batung Hospital

Tabel 4.2.19 Jumlah Kunjungan dan Status Pembayaran Menurut Jenis Penyakit Pada Instalasi Rawat Jalan di RSUD Pambalah Batung Amuntai Kabupaten Hulu Sungai Utara, 2017
Number of Visitor Outpatient and Payment Status by Types of Disease at Pambalah Batung Amuntai Hospital in Hulu Sungai Utara Regency, 2017

Jenis Penyakit <i>Types of Disease</i>	Jenis Kunjungan <i>Types of Visit</i>			Status Pembayaran <i>Payment Status</i>			
	Baru <i>New</i>	Lama <i>Old</i>	Jumlah Umum <i>Total General</i>	Askes/ Jamkesmas/ Jamkesda	Gratis <i>Free</i>	Jumlah <i>Total</i>	
(1)	(2)	(3)	(4)	(5)	(6)	(7)	(8)
1. Penyakit Dalam	3 011	5 024	8 035	1 466	6 569	-	8 035
2. Anak	1 192	1 524	2 716	1 107	1 609	-	2 716
3. Bedah	1 722	4 027	5 749	1 079	4 670	-	5 749
4. Umum	563	148	711	671	4	36	711
5. THT	1 053	2 125	3 178	1 323	1 855	-	3 178
6. Mata	2 092	3 550	5 642	815	4 827	-	5 642
7. Gigi	1 077	955	2 032	900	1 132	-	2 032
8. KB	124	84	208	23	184	1	208
9. Bumil	1 576	609	2 185	790	1 395	-	2 185
10. Gynecologi	1 495	995	2 490	568	1 922	-	2 490
11. Paru	881	3 510	4 391	876	3 515	-	4 391
12. Kulit dan Kelamin	-	-	-	-	-	-	-
13. Jiwa	968	5 650	6 618	1 473	5 108	37	6 618
14. Psikiatri	-	-	-	-	-	-	-
15. Saraf	630	10 133	10 763	371	10 392	-	10 763
16. Orthopedi	144	752	896	79	817	-	896
17. Jantung	-	-	-	-	-	-	-
18. VCT	9	-	9	5	4	-	9
Jumlah Total	16 537	39 086	55 623	11 546	44 003	74	55 623

Sumber: RSUD Pambalah Batung Amuntai
 Source: Pambalah Batung Hospital

Tabel 4.2.20 Daftar 8 Besar Penyebab Kematian Tertinggi Rawat Inap di RSUD Pambalah Batung Amuntai Kabupaten Hulu Sungai Utara, 2017
List of Top 8 Top Causes of Death Hospitalization at Pambalah Batung Amuntai Hospital in Hulu Sungai Utara Regency, 2017

Jenis Penyakit <i>Types of Disease</i>		Jumlah <i>Total</i>
(1)		(2)
1.	Septisemia	83
2.	Pendarahan intracranial	65
3.	Infark serebral	28
4.	Pneumonia	26
5.	Gagal jantung	20
6.	Diabetes mellitus bergantung insulin	17
7.	Gagal ginjal lainnya	16
8.	Infark miokard akut	15

Sumber: RSUD Pambalah Batung Amuntai
 Source: Pambalah Batung Hospital

Tabel 4.2.21 Indikator Pelayanan di RSUD Pambalah Batung Amuntai Kabupaten Hulu Sungai Utara, 2016 – 2017
Table *Service Indicator at Pambalah Batung Amuntai Hospital in Hulu Sungai Utara Regency, 2016 – 2017*

	Jenis Penyakit <i>Types of Disease</i>	2016	2017
	(1)	(2)	(3)
1.	<i>Bed Occupancy Rate (BOR)</i>	67%	71%
2.	<i>Length of Stay (LOS)</i>	4 hari	4 hari
3.	<i>Bed Turn Over (BTO)</i>	61 kali	65 kali
4.	<i>Turn Over Internal (TOI)</i>	2 hari	2 hari
5.	<i>Net Death Ratio (NDR)</i>	23 orang/1000	21 orang/1000
6.	<i>Gross Death Ratio (GDR)</i>	44 orang/1000	33 Orang/1000

Sumber: RSUD Pambalah Batung Amuntai
 Source: *Pambalah Batung Hospital*

Tabel 4.2.22 Kegiatan Kebidanan di RSUD Pambalah Batung Amuntai Kabupaten Hulu Sungai Utara, 2017
Table Event Midwifery at Pambalah Batung Amuntai Hospital in Hulu Sungai Utara Regency, 2017

Jenis Penyakit <i>Types of Disease</i>		Rujukan Medis <i>Medical Reference</i>						Jumlah Total
		Rumah Sakit Hospital	Bidan Midwife	Puskes- mas <i>Commu- nity Health Center</i>	Fasilitas keseha- tan Lainnya <i>Other health facilities</i>	Jumlah Hidup <i>Number of Life</i>	Jumlah Mati <i>Number of Dead</i>	
(1)	(2)	(3)	(4)	(5)	(6)	(7)	(8)	
1.	Persalinan Normal	-	304	-	5	309	-	309
2.	Persalinan dengan Komplikasi	1	576	69	30	676	-	676
2a.	Pendarahan Sebelum Persalinan	-	2	-	-	2	-	2
2b.	Pendarahan Setelah Persalinan	-	-	-	-	-	-	-
2c.	Pre Eklampsia	-	78	2	80	80	-	80
2d.	Eklampsia	1	10	-	11	11	-	11
2e.	Infeksi	-	-	-	-	-	-	-
2f.	Lainnya	-	486	67	30	583	-	583
3.	<i>Sectio Caesaria</i>	-	-	6	10	16	-	16
4.	Abortus	-	27	96	34	157	-	157
5a.	Imunisasi – TT1	-	-	-	-	-	-	-
5b.	Imunisasi – TT2	-	-	-	-	-	-	-

Lanjutan Tabel/*Continued Table 4.2.22*

Jenis Penyakit <i>Types of Disease</i>	Rujukan Non Medis <i>Non-Medical Referral</i>			Non Rujukan <i>Non Referral</i>			Dirujuk <i>referenced</i>
	Hidup <i>Life</i>	Mati <i>Dead</i>	Jumlah <i>Total</i>	Hidup <i>Life</i>	Mati <i>Dead</i>	Jumlah <i>Total</i>	
(1)	(9)	(10)	(11)	(12)	(13)	(14)	(15)
1. Persalinan Normal	-	-	-	305	-	305	-
2. Persalinan dengan Komplikasi	10	-	10	109	-	109	6
2a. Pendarahan Sebelum Persalinan	-	-	-	-	-	-	-
2b. Pendarahan Setelah Persalinan	-	-	-	-	-	-	-
2c. Pre Eclampsia	-	-	-	-	-	-	1
2d. Eclampsia	-	-	-	-	-	-	-
2e. Infeksi	-	-	-	-	-	-	-
2f. Lainnya	10	-	10	109	-	109	5
3. <i>Sectio Caesaria</i>	45	-	45	13	-	13	-
4. Abortus	6	-	6	44	-	44	-
5a. Imunisasi – TT1	-	-	-	2	-	2	-
5b. Imunisasi – TT2	-	-	-	-	-	-	-

Sumber: RSUD Pambalah Batung Amuntai

Source: Pambalah Batung Hospital

Tabel 4.2.23 Kegiatan Perinatologi di RSUD Pambalah Batung Amuntai Kabupaten Hulu Sungai Utara, 2017
Table *Event Perinatology at Hospital Pambalah Batung Amuntai Hospital in Hulu Sungai Utara Regency, 2017*

Jenis Penyakit <i>Types of Disease</i>	Rujukan Medis					Jumlah Mati Number of Dead	Jumlah Total
	Rumah Sakit <i>Hospital</i>	Bidan <i>Midewife</i>	Puskes- mas <i>Communi- ty Health Center</i>	Fasilitas keseha- tan Lainnya <i>Other health facilities</i>			
(1)	(2)	(3)	(4)	(5)	(7)	(8)	
1. Bayi Lahir Hidup							
1.1 ≥ 2500 gram	12	1 190	276	706	26	2 184	
1.2 < 2500 gram	5	182	47	129	39	363	
2 Kematian perinatal							
2.1 Kelahiran mati	-	-	-	-	-	-	
2.2 Mati neonatal < 7 hari	-	25	16	24	65	65	
3 Sebab kematian							
3.1 Asphyxia	-	11	7	8	26	26	
3.2 Trauma kelahiran	-	-	-	2	2	2	
3.3 BBLR	-	11	10	9	30	30	
3.4 Tetanus neonatorum	-	-	-	-	-	-	
3.5 Kelainan congenital	-	-	-	-	-	-	
3.6 ISPA	-	-	-	-	-	-	
3.7 Diare	-	-	-	1	1	1	
3.8 Lain-lain	-	4	1	1	6	6	

Lanjutan Tabel/*Continued Table 4.2.23*

Jenis Penyakit <i>Types of Disease</i>	Rujukan Non Medis <i>Non-Medical Referral</i>		Non Rujukan <i>Non-Referral</i>		Dirujuk <i>referenced</i>
	Mati <i>Dead</i>	Jumlah <i>Total</i>	Mati <i>Dead</i>	Jumlah <i>Total</i>	
(1)	(9)	(10)	(11)	(12)	(14)
1. Bayi Lahir Hidup					
1.1 > 2500 gram	-	-	-	2184	1
1.2 < 2500 gram	-	-	-	363	-
2 Kematian perinatal					
2.1 Kelahiran mati	-	-	-	-	-
2.2 Mati neonatal < 7 hari	-	-	-	65	-
3 Sebab kematian					
3.1 Asphyxia	-	-	-	26	-
3.2 Trauma kelahiran	-	-	-	2	-
3.3 BBLR	-	-	-	30	-
3.4 Tetanus neonatorum	-	-	-	-	-
3.5 Kelainan congenital	-	-	-	-	-
3.6 ISPA	-	-	-	-	-
3.7 Diare	-	-	-	1	-
3.8 Lain-lain	-	-	-	6	-

Sumber: RSUD Pambalah Batung Amuntai
 Source: Pambalah Batung Hospital

Tabel 4.2.24 Jumlah Kegiatan Kesehatan Gigi dan Mulut di RSUD Pambalah Batung Amuntai Kabupaten Hulu Sungai Utara, 2017
Number of Event Teeth and Mouth at Pambalah Batung Amuntai Hospital in Hulu Sungai Utara Regency, 2017

Jenis Penyakit <i>Types of Disease</i>	Jumlah <i>Total</i>
(1)	(2)
1. Tumpatan Gigi Tetap	637
2. Tumpatan Gigi Sulung	14
3. Pengobatan Pulpa	463
4. Pencabutan Gigi Tetap	415
5. Pencabutan Gigi Sulung	154
6. Pengobatan Periodontal	14
7. Pengobatan Abses	13
8. Pembersihan Karang Gigi	97
9. Prothese Lengkap	-
10. Prothese Sebagian	-
11. Prothese Cetak	-
12. Orhodonti	-
13. Jacket/bridgen	-
14. Bedah mulut	-
Jumlah <i>Total</i>	1 807

Sumber: RSUD Pambalah Batung Amuntai
 Source: Pambalah Batung Hospital

Tabel 4.2.25 Jumlah Kegiatan Pelayanan Instalasi Bedah Central di RSUD Pambalah Batung Amuntai Kabupaten Hulu Sungai Utara, 2016 – 2017
Number of Event Installation Services Surgery at Pambalah Batung Amuntai Hospital in Hulu Sungai Utara Regency, 2016 – 2017

Jenis Penyakit <i>Types of Disease</i>		2016	2017
(1)		(2)	(3)
1.	Khusus	-	-
2.	Besar	361	680
3.	Sedang	1 441	3 010
4.	Kecil	157	189
Jumlah <i>Total</i>		1 959	3 879

Sumber: RSUD Pambalah Batung Amuntai
 Source: Pambalah Batung Hospital

Tabel 4.2.26 Jumlah Kegiatan Radiologi di RSUD Pambalah Batung Amuntai Kabupaten Hulu Sungai Utara, 2017
Table Number of Radiology Event at Pambalah Batung Amuntai Hospital in Hulu Sungai Utara Regency, 2017

Uraian Items	Jumlah Total
(1)	(2)
Thorax	4 764
BNO	971
AGA	415
AGB	668
Kepala	623
Panggul	52
Tulang Belakang	626
Gigi (D. Alveoler)	1
Gigi (Panoramic)	171
Jumlah Tanpa Bahan Kontrak	8 129
Jumlah Dengan Bahan Kontrak (Ivp)	31
Jumlah Foto	8 160
Keterangan Dirawat Pasien (R. Jalan)	3 831
Keterangan Dirawat Pasien (R. Inap)	3 523
Jumlah Pasien	7 354
Jumlah Foto Rusak	253

Sumber: RSUD Pambalah Batung Amuntai
 Source: Pambalah Batung Hospital

Tabel 4.2.27 Jumlah Pasien Rawat Inap Pada Rumah Sakit Mulia Amuntai Menurut Tempat Tinggal dan Bulan di Kabupaten Hulu Sungai Utara, 2017
Number of Inpatient Patients at Mulia Amuntai Hospital by Address and Month in Hulu Sungai Utara Regency, 2017

Tempat Tinggal Address		Januari January	Februari February	Maret March	April April
(1)		(2)	(3)	(4)	(5)
1.	Danau Panggang	3	4	3	-
2.	Paminggir	-	-	-	1
3.	Babirik	1	1	2	1
4.	Sungai Pandan	9	-	6	3
5.	Sungai Tabukan	-	2	1	-
6.	Amuntai Selatan	5	3	9	9
7.	Amuntai Tengah	20	23	30	41
8.	Banjang	-	2	1	4
9.	Amuntai Utara	5	4	9	18
10.	Haur Gading	3	7	5	2
11.	Balangan	3	9	9	8
12.	Tanjung	23	21	18	19
13.	Barabai	3	-	-	-
14.	Tamiang Layang	12	7	10	9
15.	Ampah	4	-	1	2
16.	Buntok	1	3	-	1
17.	Lainnya	4	-	1	3
Jumlah Total		96	86	105	121

Lanjutan Tabel/*Continued Table 4.2.27*

Bulan		Mei	Juni	Juli	Agustus
Month		May	June	July	August
(1)		(6)	(7)	(8)	(9)
1.	Danau Panggang	3	5	1	1
2.	Paminggir	1	-	1	1
3.	Babirik	-	1	1	5
4.	Sungai Pandan	3	1	8	7
5.	Sungai Tabukan	3	3	3	-
6.	Amuntai Selatan	6	1	7	14
7.	Amuntai Tengah	22	17	11	14
8.	Banjang	1	1	5	1
9.	Amuntai Utara	5	4	6	7
10.	Haur Gading	3	4	5	2
11.	Balangan	6	7	1	5
12.	Tanjung	23	19	28	17
13.	Barabai	-	-	-	-
14.	Tamiang Layang	15	7	9	16
15.	Ampah	4	2	1	3
16.	Buntok	1	-	2	3
17.	Lainnya	2	6	5	3
Jumlah Total		98	78	94	99

Lanjutan Tabel/*Continued Table 4.2.27*

Bulan <i>Month</i>	September <i>September</i>	Oktober <i>October</i>	November <i>November</i>	Desember <i>December</i>	Jumlah <i>Total</i>
(1)	(10)	(11)	(12)	(13)	(14)
1. Danau Panggang	3	3	7	4	37
2. Paminggir	-	1	1	-	6
3. Babirik	1	-	6	2	21
4. Sungai Pandan	5	4	6	4	77
5. Sungai Tabukan	2	5	2	-	21
6. Amuntai Selatan	9	4	10	8	85
7. Amuntai Tengah	13	15	17	35	258
8. Banjang	1	4	-	4	24
9. Amuntai Utara	11	5	6	9	89
10. Haur Gading	2	1	3	3	40
11. Balangan	-	8	3	5	64
12. Tanjung	28	21	25	23	265
13. Barabai	1	1	1	1	7
14. Tamiang Layang	7	7	13	13	125
15. Ampah	-	1	1	2	21
16. Buntok	3	1	1	4	20
17. Lainnya	4	8	3	2	41
Jumlah <i>Total</i>	90	89	105	119	1 201

Sumber: Rumah Sakit Mulia Amuntai

Source: *Mulia Amuntai Hospital*

Tabel 4.2.28 Jumlah Pasien Rawat Jalan Melalui Instalasi Gawat Darurat di Rumah Sakit Mulia Amuntai Kabupaten Hulu Sungai Utara, 2016 – 2017
Total Outpatient Via Emergency Room at Mulia Amuntai Hospital in Hulu Sungai Utara Regency, 2016 – 2017

Uraian Items		2016	2017
(1)		(2)	(3)
1.	Kunjungan Baru	678	780
2.	Kunjungan Lama	160	172
3.	Askes/Jamkesmas/BPJS	-	-
4.	Umum	838	952
5.	Gratis	-	-
6.	Jamkesmas	-	-
7.	JPKM Amuntai	-	-

Sumber: Rumah Sakit Mulia Amuntai
 Source: *Mulia Amuntai Hospital*

Tabel 4.2.29 Indikator Pelayanan di Rumah Sakit Mulia Amuntai Kabupaten Hulu Sungai Utara, 2016 – 2017
Table Service Indicator at Mulia Amuntai Hospital in Hulu Sungai Utara Regency, 2016 – 2017

Jenis Penyakit Types of Disease		2016	2017
(1)		(2)	(3)
1.	Bed Occupancy Rate (BOR)	21%	18%
2.	Length of Stay (LOS)	3 hari	3 hari
3.	Bed Turn Over (BTO)	25 kali	17 kali
4.	Turn Over Internal (TOI)	11 hari	8 hari
5.	Net Death Ratio (NDR)	6,3 orang/1000	4,2 orang/1000
6.	Gross Death Ratio (GDR)	28 orang/1000	19 orang/1000

Sumber: Rumah Sakit Mulia Amuntai
 Source: Mulia Amuntai Hospital

Tabel 4.2.30 Kegiatan Kebidanan di RS Mulia Kabupaten Hulu Sungai Utara, 2017
Table *Event Midwifery at Mulia Hospital in Hulu Sungai Utara Regency, 2017*

Jenis Penyakit <i>Types of Disease</i>		Rujukan Medis <i>Medical Reference</i>						
		Rumah Sakit <i>Hospital</i>	Bidan <i>Midwife</i>	Puskesmas <i>Community Health Center</i>	Fasilitas kesehatan Lainnya <i>Other health facilities</i>	Jumlah Hidup <i>Number of Life</i>	Jumlah Mati <i>Number of Dead</i>	Jumlah <i>Total</i>
(1)	(2)	(3)	(4)	(5)	(6)	(7)	(8)	
1.	Persalinan Normal	1	28	2	18	-	-	49
2.	Persalinan dengan Kompilasi	-	1	-	-	-	-	1
2a.	Persalinan Sebelum Persalinan	-	1	-	-	-	-	1
2b.	Pre Eklampsia	-	-	-	-	-	-	-
2c.	Eklampsia	-	-	-	-	-	-	-
2d.	Infeksi	-	-	-	-	-	-	-
2e.	Lainnya	-	-	-	-	-	-	-
3.	<i>Sectio Caesaria</i>	1	67	0	55	-	-	123
4.	Aburtus	0	7	1	28	-	-	36
5a.	Imunisasi – TT1	-	-	-	-	-	-	-
5b.	Imunisasi – TT2	-	-	-	-	-	-	-

Lanjutan Tabel/*Continued Table 4.2.30*

Jenis Penyakit <i>Types of Disease</i>	Rujukan Non Medis <i>Non-Medical Referral</i>			Non Rujukan <i>Non-Referral</i>			Dirujuk <i>referenced</i>
	Hidup <i>Life</i>	Mati <i>Dead</i>	Jumlah <i>Total</i>	Hidup <i>Life</i>	Mati <i>Dead</i>	Jumlah <i>Total</i>	
(1)	(9)	(10)	(11)	(12)	(13)	(14)	(15)
1. Persalinan Normal	-	-	-	18	-	-	-
2. Persalinan dengan Kompilasi	-	-	-	-	-	-	-
2a. Persalinan Sebelum Persalinan	-	-	-	-	-	-	-
2b. Pre Eklampsia	-	-	-	-	-	-	-
2c. Eklampsia	-	-	-	-	-	-	-
2d. Infeksi	-	-	-	-	-	-	-
2e. Lainnya	-	-	-	-	-	-	2
3. <i>Sectio Caesaria</i>	-	-	-	16	-	-	1
4. Aburtus	-	-	-	12	-	-	-
5a. Imunisasi – TT1	-	-	-	-	-	-	-
5b. Imunisasi – TT2	-	-	-	-	-	-	-

Sumber: Rumah Sakit Mulia Amuntai

Source: *Mulia Amuntai Hospital*

Tabel 4.2.31 Kegiatan Perinatologi di RS Mulia Kabupaten Hulu Sungai Utara, 2017
Table *Event Perinatology at Mulia Hospital in Hulu Sungai Utara Regency, 2017*

Jenis Penyakit <i>Types of Disease</i>	Rujukan Medis						Jumlah Total
	Rumah Sakit <i>Hospital</i>	Bidan <i>Midwife</i>	Puskes- mas <i>Commu- nity Health Center</i>	Fasilitas keseha- tan Lainnya <i>Other health facilities</i>	Jumlah Mati <i>Number of Dead</i>		
(1)	(2)	(3)	(4)	(5)	(7)	(8)	
1. Bayi Lahir Hidup	2	97	2	93	-	194	
1.1 > 2500 gram	2	83	1	78	-	164	
1.2 < 2500 gram	-	14	1	15	-	30	
2. Kematian perinatal	-	2	-	3	-	5	
2.1 Kelahiran mati/IUFD	-	-	-	3	-	3	
2.2 Mati neonatal < 7 hari	-	2	-	-	-	2	
3. Sebab kematian	-	2	-	-	-	2	
3.1 Asphyxia	-	1	-	-	-	1	
3.2 Trauma kelahiran	-	-	-	-	-	-	
3.3 BBLR	-	-	-	-	-	-	
3.4 Tetanus neonatorum	-	-	-	-	-	-	
3.5 Kelainan congenital	-	-	-	-	-	-	
3.6 ISPA	-	-	-	-	-	-	
3.7 Diare	-	-	-	-	-	-	
3.8 Lain-lain	-	1	-	-	-	1	

Lanjutan Tabel/*Continued Table 4.2.31*

Jenis Penyakit <i>Types of Disease</i>	Rujukan Non Medis <i>Non-Medical Referral</i>		Non Rujukan <i>Non-Referral</i>		Dirujuk <i>referenced</i>
	Mati <i>Dead</i>	Jumlah <i>Total</i>	Mati <i>Dead</i>	Jumlah <i>Total</i>	
(1)	(9)	(10)	(11)	(12)	(14)
1. Bayi Lahir Hidup	-	-	-	-	2
1.1 > 2500 gram	-	-	-	-	-
1.2 < 2500 gram	-	-	-	-	2
2 Kematian perinatal	-	-	3	-	-
2.1 Kelahiran mati	-	-	1	-	-
2.2 Mati neonatal < 7 hari	-	-	2	-	-
3 Sebab kematian	-	-	2	-	-
3.1 Asphyxia	-	-	2	-	-
3.2 Trauma kelahiran	-	-	-	-	-
3.3 BBLR	-	-	-	-	-
3.4 Tetanus neonatorum	-	-	-	-	-
3.5 Kelainan congenital	-	-	-	-	-
3.6 ISPA	-	-	-	-	-
3.7 Diare	-	-	-	-	-
3.8 Lain-lain	-	-	-	-	-

Sumber: Rumah Sakit Mulia Amuntai

Source: *Mulia Amuntai Hospital*

Tabel 4.2.32 Jumlah Kegiatan Kesehatan Gigi dan Mulut di Rumah Sakit Mulia Amuntai Kabupaten Hulu Sungai Utara, 2017
Number of Event Teeth and Mouth at Mulia Amuntai Hospital in Hulu Sungai Utara Regency, 2017

Jenis Penyakit <i>Types of Disease</i>	Jumlah <i>Total</i>
(1)	(2)
1. Tumpatan Gigi Tetap	30
2. Tumpatan Gigi Sulung	1
3. Pengobatan Pulpa	24
4. Pencabutan Gigi Tetap	10
5. Pencabutan Gigi Sulung	2
6. Pengobatan Periodontal	-
7. Pengobatan Abses	15
8. Pembersihan Karang Gigi	14
9. Prothese Lengkap	-
10. Prothese Sebagian	3
11. Prothese Cekat	-
12. Orhodonti	-
13. Jacket/bridgen	-
14. Bedah mulut	1
Jumlah <i>Total</i>	100

Sumber: Rumah Sakit Mulia Amuntai
 Source: *Mulia Amuntai Hospital*

Tabel 4.2.33 Jumlah Kegiatan Pelayanan Instalasi Bedah Central di Rumah Sakit Mulia Amuntai Kabupaten Hulu Sungai Utara, 2016 – 2017
Number of Event Installation Services Surgery at Mulia Amuntai Hospital in Hulu Sungai Utara Regency, 2016 – 2017

Jenis Penyakit <i>Types of Disease</i>		2016	2017
(1)		(2)	(3)
1.	Khusus	-	1
2.	Besar	9	12
3.	Sedang	149	153
4.	Kecil	6	19
Jumlah Total		164	185

Sumber: Rumah Sakit Mulia Amuntai
 Source: *Mulia Amuntai Hospital*

Tabel 4.2.34 Jumlah Kegiatan Radiologi di Rumah Sakit Mulia Amuntai Kabupaten Hulu Sungai Utara, 2017
Table Number of Radiology Event at Mulia Amuntai Hospital in Hulu Sungai Utara Regency, 2017

Uraian Items	Jumlah Total
(1)	(2)
Thorax	323
BNO	108
AGA	33
BAG	33
Kepala	15
Panggul	7
Tulang Belakang	7
Jumlah Total	526

Sumber: Rumah Sakit Mulia Amuntai
 Source: Mulia Amuntai Hospital

Tabel 4.2.35 10 Penyebab Kematian Tertinggi Pasien IGD di Rumah Sakit Mulia Amuntai Kabupaten Hulu Sungai Utara, 2017
Top 10 Cause of Death in Emergency Unit at Mulia Amuntai Hospital in Hulu Sungai Utara Regency, 2017

Jenis Penyakit <i>Types of Disease</i>	Jumlah <i>Total</i>
(1)	(2)
1. Stroke Hemoragik	3
2. High Tension	2
3. Obs. Dispreu	2
4. Arites	1
5. KAD	1
6. Ca. Nanae	1
7. GGA	1
8. DN	1
9. TB Paru	1
10. Sepsis	1

Sumber: Rumah Sakit Mulia Amuntai
 Source: Mulia Amuntai Hospital

Tabel 4.2.36 Jumlah Kegiatan Pemeriksaan Laboratorium di Rumah Sakit Mulia Amuntai Kabupaten Hulu Sungai Utara, 2016 – 2017
Table Number of Total Activity Laboratory Tests at Mulia Amuntai Hospital in Hulu Sungai Utara Regency, 2016 – 2017

Jenis Pemeriksaan <i>Types of Check</i>		2016	2017
(1)		(2)	(3)
1.	Kimia Darah	14 240	13 595
2.	Hematologi	3 414	2 819
3.	Imunologi/ Serologi	1 870	1 482
4.	Bakteriologi	5	4
5.	Urinalisa	463	314
6.	Parasitologi	81	33
Jumlah Total		20 073	17 617

Sumber: Rumah Sakit Mulia Amuntai
 Source: Mulia Amuntai Hospital

Tabel 4.2.37 Jumlah Layanan Pasien Miskin di Rumah Sakit Mulia Amuntai Kabupaten Hulu Sungai Utara, 2017
Table Number of Patient Services BPJS at Mulia Amuntai Hospital in Hulu Sungai Utara Regency, 2017

	Layanan Pasien Patient Services	Satuan Unit	Jumlah Total
	(1)	(2)	(3)
Gambaran Umum			
1.	Jumlah Total Tempat Tidur	TT	50
2.	Jumlah Tempat Tidur Kelas III	TT	12
3.	Jumlah Seluruh Pasien Rawat Jalan	Kunj	952
4.	Jumlah Seluruh Pasien Rawat Inap	Orang	1201
5.	Jumlah Seluruh Pasien Rawat Inap Kelas III	Orang	-
6.	Jumlah Seluruh Hari Rawat Inap Kelas III	Hari	-
Pelayanan Kesehatan Rujukan Miskin			
1.	Jumlah Kunjungan Pasien Miskin R. Jalan Tingkat Lanjutan	Kunj	-
2.	Jumlah Pasien Miskin R. Inap Tingkat Lanjutan	Orang	-
3.	Jumlah Hari Rawat Inap Pasien Miskin	Hari	-
4.	Jumlah Pasien miskin di instalasi Gawat Darurat (IGD)	Orang	-
5.	Jumlah pasien miskin di One Day Care (ODC)	Kasus	-
6.	Jumlah kasus persalinan pasien miskin	Orang	-
7.	Jumlah pasien miskin menggunakan kartu Jamkesmas	Orang	-
8.	Jumlah Pasien Miskin yang tidak Menggunakan Kartu Jamkesmas	Orang	-
Pendanaan Pelayanan Kesehatan Masyarakat Miskin			
1.	Jumlah Biaya Rawat Jalan Tingkat Lanjutan	Rp	-
2.	Jumlah Biaya Rawat Inap Tingkat Lanjutan	RP	-

Sumber: Rumah Sakit Mulia Amuntai
 Source: Mulia Amuntai Hospital

4.3 KELUARGA BERENCANA/*FAMILY PLANNING*

Tabel 4.3.1 Jumlah Klinik Keluarga Berencana (KKB), Pos Pelayanan Keluarga Berencana Desa (PPKBD) dan Petugas Keluarga Berencana Menurut Kecamatan di Kabupaten Hulu Sungai Utara, 2017
Number of Family Planning Clinics, Village Family Planning Service Units and Family Planning Official by Subdistrict in Hulu Sungai Utara Regency, 2017

Kecamatan <i>Subdistrict</i>	KKB <i>Family Planning Clinics</i>	Pos KB/Sub PKBD	Petuga KB <i>Family Planning Official</i>		
			PPLLB	PLKB/PKB	PPKBD
(1)	(2)	(3)	(4)	(5)	(6)
1. Danau Panggang	2	16	-	6	16
2. Paminggir	2	18	1	3	7
3. Babirik	2	50	1	5	23
4. Sungai Pandan	2	35	-	10	33
5. Sungai Tabukan	1	17	1	5	17
6. Amuntai Selatan	2	31	1	8	30
7. Amuntai Tengah	10	38	-	9	29
8. Banjarang	1	22	-	7	20
9. Amuntai Utara	2	26	1	8	26
10. Haur Gading	1	18	1	6	18
Hulu Sungai Utara	25	271	6	67	219

Sumber: Dinas Pengendalian Penduduk dan Keluarga Berencana Kabupaten Hulu Sungai Utara
Source: Control of Population and Family Planning Agency of Hulu Sungai Utara Regency

Tabel 4.3.2 Jumlah Klinik Keluarga Berencana (KKB) Menurut Kecamatan dan Statusnya di Kabupaten Hulu Sungai Utara, 2017
Number of Family Planning Clinics by Subdistrict and Status in Hulu Sungai Utara Regency, 2017

Kecamatan <i>Subdistrict</i>	Status		Jumlah <i>Total</i>
	Negeri <i>State-Owned</i>	Swasta <i>Private</i>	
(1)	(2)	(3)	(4)
1. Danau Panggang	2	-	2
2. Paminggir	2	-	2
3. Babirik	2	-	2
4. Sungai Pandan	2	-	2
5. Sungai Tabukan	1	-	1
6. Amuntai Selatan	1	1	2
7. Amuntai Tengah	9	1	10
8. Banjarang	1	-	1
9. Amuntai Utara	2	-	2
10. Haur Gading	1	-	1
Hulu Sungai Utara	23	2	25

Sumber: Dinas Pengendalian Penduduk dan Keluarga Berencana Kabupaten Hulu Sungai Utara
 Source: Control of Population and Family Planning Agency of Hulu Sungai Utara Regency

Tabel 4.3.3 Jumlah Kepala Keluarga Menurut Kecamatan dan Indikator Pembangunan Keluarga di Kabupaten Hulu Sungai Utara, 2017
Table *Number of Household by Subdistrict and Family Planning Indicator in Hulu Sungai Utara Regency, 2017*

Kecamatan <i>Subdistrict</i>	Indikator Pembangunan Keluarga <i>Family Development Indicator</i>			
	Keluarga membeli 1 steal pakaian baru untuk seluruh anggota keluarga minimal setahun sekali	Seluruh anggota keluarga makan minimal dua kali sehari	Seluruh anggota keluarga ketika sakit berobat ke fasilitas kesehatan	Anggota keluarga memiliki pakaian yang berbeda untuk di rumah, bekerja, sekolah dan bepergian
(1)	(2)	(3)	(4)	(5)
1. Danau Panggang	119	4	30	10
2. Paminggir	145	3	13	189
3. Babirik	106	5	21	76
4. Sungai Pandan	367	17	333	174
5. Sungai Tabukan	74	5	57	27
6. Amuntai Selatan	136	16	287	23
7. Amuntai Tengah	135	2	77	10
8. Banjarang	22	2	5	4
9. Amuntai Utara	52	4	2	10
10. Haur Gading	66	-	26	17
Hulu Sungai Utara	1 222	58	851	540

Lanjutan Tabel/*Continued Table 4.3.3*

Kecamatan <i>Subdistrict</i>	Indikator Pembangunan Keluarga <i>Family Development Indicator</i>			
	Seluruh anggota keluarga makan daging/ikan/telur minimal seminggu sekali	Jumlah <i>Total</i>	Sumber Air Minum	
			Ledeng/kemasan	Sumur terlindung/pompa
(1)	(6)	(7)	(8)	(9)
1. Danau Panggang	5	168	962	3 601
2. Paminggir	4	354	1 077	912
3. Babirik	45	253	756	2 628
4. Sungai Pandan	33	924	1 667	4 659
5. Sungai Tabukan	27	190	1 672	2 268
6. Amuntai Selatan	23	485	3 029	3 823
7. Amuntai Tengah	27	251	10 521	2 655
8. Banjang	5	38	2 019	2 195
9. Amuntai Utara	7	75	3 875	1 167
10. Haur Gading	14	123	2 290	625
Hulu Sungai Utara	190	2 861	27 868	24 533

Lanjutan Tabel/*Continued Table 4.3.3*

Kecamatan <i>Subdistrict</i>		Indikator Pembangunan Keluarga <i>Family Development Indicator</i>		
		Sumber Air Minum		
		Air hujan/air sungai	Lainnya	Jumlah
(1)	(10)	(11)	(12)	
1.	Danau Panggang	1 592	109	6 264
2.	Paminggir	211	122	2 322
3.	Babirik	2 670	44	6 098
4.	Sungai Pandan	1 880	103	8 309
5.	Sungai Tabukan	579	25	4 544
6.	Amuntai Selatan	1 648	123	8 623
7.	Amuntai Tengah	967	88	14 231
8.	Banjang	863	193	5 270
9.	Amuntai Utara	977	26	6 045
10.	Haur Gading	1 611	47	4 573
Hulu Sungai Utara		12 998	880	66 279

Lanjutan Tabel/*Continued Table 4.3.3*

Kecamatan <i>Subdistrict</i>	Indikator Pembangunan Keluarga <i>Family Development Indicator</i>				
	Bahan Bakar Utama Memasak				
	Listrik/gas	Minyak tanah	Arang/kayu	Lainnya	Jumlah
(1)	(13)	(14)	(15)	(16)	(17)
1. Danau Panggang	2 322	978	2 802	162	6 264
2. Paminggir	1 009	307	1 002	4	2 322
3. Babirik	2 740	806	2 481	71	6 098
4. Sungai Pandan	4 364	1 192	2 729	24	8 309
5. Sungai Tabukan	1 529	880	2 129	6	4 544
6. Amuntai Selatan	4 841	1 498	2 258	26	8 623
7. Amuntai Tengah	10 875	1 914	1 423	19	14 231
8. Banjang	2 613	272	2 375	10	5 270
9. Amuntai Utara	3 929	778	1 329	9	6 045
10. Haur Gading	2 556	348	1 655	14	4 573
Hulu Sungai Utara	36 778	8 973	20 183	345	66 279

Lanjutan Tabel/*Continued Table 4.3.3*

Kecamatan <i>Subdistrict</i>	Indikator Pembangunan Keluarga <i>Family Development Indicator</i>				
	Fasilitas Tempat Buang Air Besar				
	Jamban sendiri	Jamban Bersama	Jamban umum	Lainnya	Jumlah
(1)	(18)	(19)	(20)	(21)	(22)
1. Danau Panggang	1 379	3 415	463	1 007	6 264
2. Paminggir	1 098	875	33	316	2 322
3. Babirik	1 316	2 543	1 059	1 180	6 098
4. Sungai Pandan	5 149	1 014	297	1 849	8 309
5. Sungai Tabukan	2 087	1 374	812	271	4 544
6. Amuntai Selatan	5 426	1 799	792	606	8 623
7. Amuntai Tengah	12 595	1 045	479	112	14 231
8. Banjang	2 206	2 361	287	416	5 270
9. Amuntai Utara	4 445	918	396	286	6 045
10. Haur Gading	2 889	641	824	219	4 573
Hulu Sungai Utara	38 590	15 985	5 442	6 262	66 279

Lanjutan Tabel/*Continued Table 4.3.3*

Kecamatan <i>Subdistrict</i>	Indikator Pembangunan Keluarga <i>Family Development Indicator</i>				
	Kepemilikan Bangunan Tempat Tinggal				
	Milik sendiri	Sewa/kontrak	Menumpang	Lainnya	Jumlah
(1)	(23)	(24)	(25)	(26)	(27)
1. Danau Panggang	4 422	130	1 658	54	6 264
2. Paminggir	1 750	3	493	76	2 322
3. Babirik	4 293	116	1 629	60	6 098
4. Sungai Pandan	6 443	214	1 455	197	8 309
5. Sungai Tabukan	3 318	130	1 014	82	4 544
6. Amuntai Selatan	6 751	324	1 342	206	8 623
7. Amuntai Tengah	10 819	946	2 307	159	14 231
8. Banjang	4 620	78	487	85	5 270
9. Amuntai Utara	4 887	134	944	80	6 045
10. Haur Gading	3 718	43	762	50	4 573
Hulu Sungai Utara	51 021	2 118	12 091	1 049	66 279

Lanjutan Tabel/*Continued Table 4.3.3*

Kecamatan <i>Subdistrict</i>	Indikator Pembangunan Keluarga <i>Family Development Indicator</i>		
	Luas Rumah/Bangunan untuk Setiap Orang yang Tinggal dan Menetap di Rumah/Bangunan Tersebut		
	<8 m ²	>8 m ²	Jumlah
(1)	(28)	(29)	(30)
1. Danau Panggang	8	256	264
2. Paminggir	6	2 316	2 322
3. Babirik	136	5 962	6 098
4. Sungai Pandan	18	8 291	8 309
5. Sungai Tabukan	2	4 542	4 544
6. Amuntai Selatan	24	8 599	8 623
7. Amuntai Tengah	150	14 081	14 231
8. Banjang	69	5 201	5 270
9. Amuntai Utara	31	6 014	6 045
10. Haur Gading	11	4 562	4 573
Hulu Sungai Utara	455	59 824	60 279

Sumber: Dinas Pengendalian Penduduk dan Keluarga Berencana Kabupaten Hulu Sungai Utara

Source: Control of Population and Family Planning Agency of Hulu Sungai Utara Regency

Tabel 4.3.4 Jumlah Akseptor KB Baru Menurut Kecamatan dan Jenis Alat Kontrasepsi di Kabupaten Hulu Sungai Utara, 2017
Table Number of New Acceptor by Subdistrict and Contraception in Hulu Sungai Utara Regency, 2017

Kecamatan Subdistrict	IUD	MOW	MOP	Implan Implants	Kondom Condom	Suntikan Injection	Pil	Jumlah Total
(1)	(2)	(3)	(4)	(5)	(6)	(7)	(8)	(9)
1. Danau Panggang	-	8	6	6	5	146	189	360
2. Paminggir	-	-	-	-	-	46	41	87
3. Babirik	1	6	11	3	1	140	72	234
4. Sungai Pandan	7	5	-	39	7	399	149	606
5. Sungai Tabukan	1	-	1	-	-	54	33	89
6. Amuntai Selatan	5	1	-	7	9	198	238	458
7. Amuntai Tengah	10	5	1	32	12	314	390	764
8. Banjarang	35	3	4	105	12	205	233	597
9. Amuntai Utara	-	4	3	7	3	116	113	246
10. Haur Gading	2	1	-	4	-	135	75	217
Hulu Sungai Utara	61	33	26	203	49	1 753	1 533	3 658

Sumber: Dinas Pengendalian Penduduk dan Keluarga Berencana Kabupaten Hulu Sungai Utara

Source: Control of Population and Family Planning Agency of Hulu Sungai Utara Regency

Tabel 4.3.5 Jumlah Akseptor KB Baru dan Target Menurut Kecamatan di Kabupaten Hulu Sungai Utara, 2017
Table *Number of New Acceptor and Target by Subdistrict in Hulu Sungai Utara Regency, 2017*

	Kecamatan <i>Subdistrict</i>	Peserta KB Baru <i>New Acceptor</i>	Target
	(1)	(2)	(3)
1.	Danau Panggang	360	234
2.	Paminggir	87	254
3.	Babirik	234	376
4.	Sungai Pandan	606	638
5.	Sungai Tabukan	89	271
6.	Amuntai Selatan	458	831
7.	Amuntai Tengah	764	1 303
8.	Banjang	597	647
9.	Amuntai Utara	246	404
10.	Haur Gading	217	348
	Hulu Sungai Utara	3 658	5 306

Sumber: Dinas Pengendalian Penduduk dan Keluarga Berencana Kabupaten Hulu Sungai Utara
 Source: Control of Population and Family Planning Agency of Hulu Sungai Utara Regency

Tabel 4.3.6 Jumlah Pasangan Usia Subur dan Peserta KB Aktif Menurut Kecamatan di Kabupaten Hulu Sungai Utara, 2017
Table *Number of Eligible Couples and Family Planning Participants by Subdistrict in Hulu Sungai Utara Regency, 2017*

Kecamatan Subdistrict	Jumlah PUS Eligible Couples	Peserta KB Aktif Family Planning Participants			
		IUD	MOW	MOP	Kondom Condom
(1)	(2)	(3)	(4)	(5)	(6)
1. Danau Panggang	3 700	12	13	31	54
2. Paminggir	1 581	5	-	12	-
3. Babirik	3 363	4	14	18	5
4. Sungai Pandan	4 646	26	10	6	14
5. Sungai Tabukan	2 105	3	8	12	3
6. Amuntai Selatan	5 178	71	11	6	15
7. Amuntai Tengah	8 598	104	68	24	67
8. Banjarang	3 151	6	2	15	7
9. Amuntai Utara	3 334	16	33	18	14
10. Haur Gading	2 528	9	5	13	3
Hulu Sungai Utara	38 184	256	164	155	182

Lanjutan Tabel/*Continued Table 4.3.6*

Kecamatan <i>Subdistrict</i>	Peserta KB Aktif <i>Family Planning Participants</i>				Jumlah <i>Total</i>
	Implan <i>Implants</i>	Suntikan <i>Injection</i>	Pil	Tradisional <i>Traditional</i>	
(1)	(7)	(8)	(9)	(10)	(11)
1. Danau Panggang	36	1 555	1 277	-	2 978
2. Paminggir	5	896	288	-	1 206
3. Babirik	59	1 408	1 135	-	2 643
4. Sungai Pandan	117	1 951	1 348	-	3 472
5. Sungai Tabukan	12	720	596	-	1 354
6. Amuntai Selatan	31	2 329	1 722	-	4 185
7. Amuntai Tengah	132	3 367	2 646	-	6 408
8. Banjang	67	1 249	1 066	-	2 412
9. Amuntai Utara	87	1 196	1 247	-	2 611
10. Haur Gading	48	1 060	687	-	1 825
Hulu Sungai Utara	594	15 731	12 012	-	29 094

Sumber: Dinas Pengendalian Penduduk dan Keluarga Berencana Kabupaten Hulu Sungai Utara
 Source: Control of Population and Family Planning Agency of Hulu Sungai Utara Regency

Tabel 4.3.7 Jumlah Akseptor KB Aktif dan Target Menurut Kecamatan di Kabupaten Hulu Sungai Utara, 2017
Number of Active Acceptor and Target by Subdistrict in Hulu Sungai Utara Regency, 2017

	Kecamatan Subdistrict	Peserta KB Aktif Active Acceptor	Target
	(1)	(2)	(3)
1.	Danau Panggang	2 978	3 475
2.	Paminggir	1 206	1 214
3.	Babirik	2 643	3 785
4.	Sungai Pandan	3 472	4 546
5.	Sungai Tabukan	1 354	2 321
6.	Amuntai Selatan	4 185	5 952
7.	Amuntai Tengah	6 408	9 839
8.	Banjang	2 412	2 137
9.	Amuntai Utara	2 611	4 200
10.	Haur Gading	1 825	2 038
	Hulu Sungai Utara	29 094	39 507

Sumber: Dinas Pengendalian Penduduk dan Keluarga Berencana Kabupaten Hulu Sungai Utara
 Source: Control of Population and Family Planning Agency of Hulu Sungai Utara Regency

Tabel 4.3.8 Jumlah PUS yang Belum Menjadi Akseptor KB Menurut Kecamatan dan Alasan di Kabupaten Hulu Sungai Utara, 2017
Table *Number of Productive Couple Who Are Not Acceptor Yet by Subdistrict and Reason in Hulu Sungai Utara Regency, 2017*

Kecamatan Subdistrict	Hamil	Takut Efek Samping	Alasan Fertilitas	Pelayanan KB Jauh	Tidak Menyetujui KB
(1)	(2)	(3)	(4)	(5)	(6)
1. Danau Panggang	107	41	36	-	9
2. Paminggir	52	13	-	-	32
3. Babirik	44	8	43	-	5
4. Sungai Pandan	100	54	145	-	35
5. Sungai Tabukan	125	17	1	-	14
6. Amuntai Selatan	182	48	30	1	5
7. Amuntai Tengah	279	88	110	1	8
8. Banjarang	126	31	1	1	7
9. Amuntai Utara	96	25	152	1	10
10. Haur Gading	94	35	11	-	7
Hulu Sungai Utara	1 205	360	529	4	132

Lanjutan Tabel/*Continued Table 4.3.8*

	Kecamatan <i>Subdistrict</i>	Tidak mampu/mahal	Tidak tahu tentang KB	Lainnya	Jumlah <i>Total</i>
	(1)	(7)	(8)	(9)	(10)
1.	Danau Panggang	1	6	531	731
2.	Paminggir	-	13	285	395
3.	Babirik	-	5	594	699
4.	Sungai Pandan	-	10	829	1 173
5.	Sungai Tabukan	2	11	595	765
6.	Amuntai Selatan	-	9	742	1 017
7.	Amuntai Tengah	-	5	1 634	2 125
8.	Banjang	2	1	587	756
9.	Amuntai Utara	2	7	433	726
10.	Haur Gading	-	7	549	703
	Hulu Sungai Utara	7	74	6 779	9 090

Sumber: Dinas Pengendalian Penduduk dan Keluarga Berencana Kabupaten Hulu Sungai Utara

Source: Control of Population and Family Planning Agency of Hulu Sungai Utara Regency

Tabel 4.3.9 Pembinaan Ketahanan Keluarga Melalui Kelompok Bina Keluarga Balita, Remaja dan Lanjut Usia Menurut Kecamatan di Kabupaten Hulu Sungai Utara, 2017
Table *Family Resilience Through BKB Group, Youth and Old by Subdistrict in Hulu Sungai Utara Regency, 2017*

Kecamatan <i>Subdistrict</i>	Bina Keluarga Balita	Bina Keluarga Remaja	Bina Keluarga Lanjut Usia
(1)	(2)	(3)	(4)
1. Danau Panggang	16	16	16
2. Paminggir	7	7	7
3. Babirik	23	23	23
4. Sungai Pandan	33	33	33
5. Sungai Tabukan	17	17	17
6. Amuntai Selatan	30	30	30
7. Amuntai Tengah	29	29	29
8. Banjarang	20	20	20
9. Amuntai Utara	26	26	26
10. Haur Gading	18	18	18
Hulu Sungai Utara	219	219	219

Sumber: Dinas Pengendalian Penduduk dan Keluarga Berencana Kabupaten Hulu Sungai Utara
 Source: Control of Population and Family Planning Agency of Hulu Sungai Utara Regency

Tabel 4.3.10 Keadaan Institusi Masyarakat Pedesaan Pembina Peserta KB Tingkat Pedesaan Menurut Kecamatan di Kabupaten Hulu Sungai Utara, 2017
Family Planning Participants Builder by Subdistrict in Hulu Sungai Utara Regency, 2017

Kecamatan Subdistrict	PPKBD (Tingkat desa/kelurahan)	Sub PPKBD (Tingkat RK/RW)	Kelompok KB
(1)	(2)	(3)	(4)
1. Danau Panggang	16	16	16
2. Paminggir	7	18	-
3. Babirik	23	50	23
4. Sungai Pandan	33	35	9
5. Sungai Tabukan	17	17	10
6. Amuntai Selatan	30	31	4
7. Amuntai Tengah	29	38	29
8. Banjang	20	22	20
9. Amuntai Utara	26	26	-
10. Haur Gading	18	18	-
Hulu Sungai Utara	219	271	111

Sumber: Dinas Pengendalian Penduduk dan Keluarga Berencana Kabupaten Hulu Sungai Utara
 Source: Control of Population and Family Planning Agency of Hulu Sungai Utara Regency

4.4 AGAMA/RELIGION

Tabel 4.4.1 Jumlah Tempat Peribadatan Menurut Kecamatan di Kabupaten Hulu Sungai Utara, 2017
Table *Number of Worship Facilities by Subdistrict in Hulu Sungai Utara Regency, 2017*

Kecamatan <i>Subdistrict</i>	Masjid <i>Mosque</i>	Gereja Protestan <i>Christian Church</i>	Gereja Katholik <i>Catholic Church</i>	Pura <i>Temple</i>	Vihara <i>Vihara</i>
(1)	(2)	(3)	(4)	(5)	(6)
1. Danau Panggang	9	-	-	-	-
2. Paminggir	6	-	-	-	-
3. Babirik	10	-	-	-	-
4. Sungai Pandan	18	-	-	-	-
5. Sungai Tabukan	8	-	-	-	-
6. Amuntai Selatan	17	-	-	-	-
7. Amuntai Tengah	22	-	-	-	-
8. Banjang	10	-	-	-	-
9. Amuntai Utara	10	-	-	-	-
10. Haur Gading	11	-	-	-	-
Hulu Sungai Utara	121	-	-	-	-

Sumber: Kantor Kementerian Agama Kabupaten Hulu Sungai Utara

Source: Office of Religious Affairs of Hulu Sungai Utara Regency

Tabel 4.4.2 Jumlah Nikah Menurut Kecamatan di Kabupaten Hulu Sungai Utara, 2017
Table *Number of Marrings by subdistrict in Hulu Sungai Utara Regency, 2017*

Kecamatan Subdistrict	Nikah Marriages
(1)	(2)
1. Danau Panggang	186
2. Paminggir	61
3. Babirik	181
4. Sungai Pandan	247
5. Sungai Tabukan	97
6. Amuntai Selatan	248
7. Amuntai Tengah	431
8. Banjarang	109
9. Amuntai Utara	175
10. Haur Gading	149
Hulu Sungai Utara	1 884

Sumber: Kantor Kementerian Agama Kabupaten Hulu Sungai Utara

Source: Office of Religious Affairs of Hulu Sungai Utara Regency

Tabel 4.4.3 Jumlah Calon Jemaah Haji yang Berangkat Ke Tanah Suci Mekkah Menurut Kecamatan di Kabupaten Hulu Sungai Utara, 2017
Table *Number of Moslem Pilgrims Who Departured for Mecca by Subdistrict in Hulu Sungai Utara Regency, 2017*

Kecamatan Subdistrict	Laki-laki Male	Perempuan Female	Jumlah Total
(1)	(2)	(3)	(4)
1. Danau Panggang	12	15	27
2. Paminggir	4	3	7
3. Babirik	7	7	14
4. Sungai Pandan	10	15	25
5. Sungai Tabukan	6	6	12
6. Amuntai Selatan	21	24	45
7. Amuntai Tengah	43	58	101
8. Banjang	8	7	15
9. Amuntai Utara	16	17	33
10. Haur Gading	7	8	15
Hulu Sungai Utara	134	160	294

Sumber: Kantor Kementerian Agama Kabupaten Hulu Sungai Utara
 Source: Office of Religious Affairs of Hulu Sungai Utara Regency

Tabel 4.4.4 Jumlah Calon Jemaah Haji Menurut Kecamatan dan Kelompok Umur di Kabupaten Hulu Sungai Utara, 2017
Table Number of Moslem Pilgrims Candidates by Subdistrict and Age Group in Hulu Sungai Utara Regency, 2017

Kecamatan Subdistrict	<31	31 – 40	41 – 50	51 – 60	61 – 70	>70	Jumlah Total
(1)	(2)	(3)	(4)	(5)	(6)	(7)	(8)
1. Danau Panggang	-	3	4	6	2	-	15
2. Paminggir	-	1	3	3	1	-	8
3. Babirik	-	2	4	6	3	-	15
4. Sungai Pandan	-	15	7	6	2	-	30
5. Sungai Tabukan	-	3	2	5	2	-	12
6. Amuntai Selatan	-	21	11	9	8	-	49
7. Amuntai Tengah	2	47	21	16	10	2	98
8. Banjarang	-	2	2	3	2	1	10
9. Amuntai Utara	2	7	12	15	4	-	40
10. Haur Gading	-	3	4	5	3	-	15
Hulu Sungai Utara	4	104	71	74	37	3	292

Sumber: Kantor Kementerian Agama Kabupaten Hulu Sungai Utara
 Source: Office of Religious Affairs of Hulu Sungai Utara Regency

Tabel 4.4.5 Jumlah Calon Jemaah Haji yang Batal Berangkat Ke Tanah Suci Mekkah Menurut Kecamatan di Kabupaten Hulu Sungai Utara, 2017
Table *Number of Moslem Pilgrims Candidates Who Cancelled Departured for Mecca by Subdistrict in Hulu Sungai Utara Regency, 2017*

Kecamatan Subdistrict	Laki-laki Male	Perempuan Female	Jumlah Total
(1)	(2)	(3)	(4)
1. Danau Panggang	1	3	4
2. Paminggir	-	-	-
3. Babirik	-	-	-
4. Sungai Pandan	1	1	2
5. Sungai Tabukan	-	-	-
6. Amuntai Selatan	-	-	-
7. Amuntai Tengah	3	4	7
8. Banjang	-	-	-
9. Amuntai Utara	-	-	-
10. Haur Gading	2	-	2
Hulu Sungai Utara	7	8	15

Sumber: Kantor Kementerian Agama Kabupaten Hulu Sungai Utara
 Source: Office of Religious Affairs of Hulu Sungai Utara Regency

Tabel 4.4.6 Jumlah KUA dan Penghulu Menurut Kecamatan di Kabupaten Hulu Sungai Utara, 2017
Table Number of KUA and Marriage Registrar by Subdistrict in Hulu Sungai Utara Regency, 2017

	Kecamatan Subdistrict	KUA	Penghulu Marriage Registrar
	(1)	(2)	(3)
1.	Danau Panggang	1	1
2.	Paminggir	1	-
3.	Babirik	1	-
4.	Sungai Pandan	1	1
5.	Sungai Tabukan	1	-
6.	Amuntai Selatan	1	2
7.	Amuntai Tengah	1	-
8.	Banjang	1	-
9.	Amuntai Utara	1	1
10.	Haur Gading	1	-
	Hulu Sungai Utara	10	5

Sumber: Kantor Kementerian Agama Kabupaten Hulu Sungai Utara

Source: Office of Religious Affairs of Hulu Sungai Utara Regency

Tabel 4.4.7 Jumlah Penyuluh Agama dan Rohaniwan Menurut Kecamatan di Kabupaten Hulu Sungai Utara, 2017
Table Number of Religious Preacher and Moslem Clergy by Subdistrict in Hulu Sungai Utara Regency, 2017

	Kecamatan <i>Subdistrict</i>	Penyuluh Agama	Petugas Penyumpah	Imam	Khotib
	(1)	(2)	(3)	(4)	(5)
1.	Danau Panggang	1	1	18	27
2.	Paminggir	1	1	12	18
3.	Babirik	1	1	21	30
4.	Sungai Pandan	3	1	36	54
5.	Sungai Tabukan	2	1	16	24
6.	Amuntai Selatan	3	1	34	51
7.	Amuntai Tengah	2	1	44	30
8.	Banjang	2	1	20	30
9.	Amuntai Utara	2	1	22	33
10.	Haur Gading	3	1	NA	NA
	Hulu Sungai Utara	20	10	242	363

Sumber: Kantor Kementerian Agama Kabupaten Hulu Sungai Utara
 Source: Office of Religious Affairs of Hulu Sungai Utara Regency

4.5 HUKUM DAN KRIMINALITAS/LAW AND CRIME

Tabel 4.5.1 Jumlah Perkara yang Diputus Pada Pengadilan Agama Amuntai Menurut Bulan di Kabupaten Hulu Sungai Utara, 2017
Table *Number Case that Determined Religious Courts Amuntai in Hulu Sungai Utara Regency, 2017*

Bulan <i>Month</i>	Banyaknya Perkara	Dicabut	Jumlah Perkara yang Telah Diputuskan	Sisa Akhir Bulan
(1)	(2)	(3)	(4)	(5)
Januari/ <i>January</i>	206	4	68	138
Februari/ <i>February</i>	267	4	110	157
Maret/ <i>March</i>	346	7	147	199
April/ <i>April</i>	373	5	161	212
Mei/ <i>May</i>	284	4	177	107
Juni/ <i>June</i>	139	3	56	83
Juli/ <i>July</i>	165	1	65	100
Agustus/ <i>August</i>	180	2	67	113
September/ <i>September</i>	193	6	82	111
Oktober/ <i>October</i>	182	2	83	99
November/ <i>November</i>	173	2	78	95
Desember/ <i>December</i>	122	6	66	56

Sumber: Pengadilan Agama Amuntai
 Source: *Religion Courthouse of Amuntai*

Tabel 4.5.2 Jumlah Perkara yang Diputuskan di Pengadilan Agama Amuntai Menurut Bulan dan Jenis di Kabupaten Hulu Sungai Utara, 2017
Number Case that Determined Religious Courts Amuntai by Month and Type in Hulu Sungai Utara Regency, 2017

Bulan Month	Izin Poligami	Pencegahan Perkawinan	Penolakan Perk. Oleh PPN	Pembatalan Perkawinan	Kelalaian Atas Kewajiban Suami Istri
(1)	(2)	(3)	(4)	(5)	(6)
Januari/January	-	-	-	-	-
Februari/February	-	-	-	-	-
Maret/March	-	-	-	-	-
April/April	-	-	-	-	-
Mei/May	-	-	-	-	-
Juni/June	-	-	-	-	-
Juli/July	-	-	-	-	-
Agustus/August	-	-	-	-	-
September/September	-	-	-	-	-
Oktober/October	-	-	-	-	-
November/November	-	-	-	-	-
Desember/December	-	-	-	-	-
Hulu Sungai Utara	-	-	-	-	-

Lanjutan Tabel/*Continued Table 4.5.2*

Bulan <i>Month</i>	Cerai Talak	Cerai Gugat	Harta Bersama	Penguasaan Anak/ Hadhonah	Nafkah Anak Oleh Ibu
(1)	(7)	(8)	(9)	(10)	(11)
Januari/ <i>January</i>	13	43	-	-	-
Februari/ <i>February</i>	9	33	-	-	-
Maret/ <i>March</i>	13	44	1	-	-
April/ <i>April</i>	8	41	-	-	-
Mei/ <i>May</i>	7	46	1	-	-
Juni/ <i>June</i>	2	37	0	-	-
Juli/ <i>July</i>	8	45	1	-	-
Agustus/ <i>August</i>	16	32	-	-	-
September/ <i>September</i>	13	48	1	-	-
Oktober/ <i>October</i>	4	57	-	-	-
November/ <i>November</i>	13	48	-	-	-
Desember/ <i>December</i>	10	37	-	-	-
Hulu Sungai Utara	116	511	4	-	-

Lanjutan Tabel/*Continued Table 4.5.2*

Bulan Month	Hak-hak Bekas Istri	Pengesahan Anak/Pengangkatan anak	Penca- butan kek. Orang Tua	Perwalian	Pencabutan Kekuasaan Wali
(1)	(12)	(13)	(14)	(15)	(16)
Januari/ <i>January</i>	-	-	-	-	-
Februari/ <i>February</i>	-	-	-	-	-
Maret/ <i>March</i>	-	-	-	1	-
April/ <i>April</i>	-	-	-	-	-
Mei/ <i>May</i>	-	-	-	1	-
Juni/ <i>June</i>	-	-	-	-	-
Juli/ <i>July</i>	-	-	-	-	-
Agustus/ <i>August</i>	-	-	-	-	-
September/ <i>September</i>	-	-	-	-	-
Oktober/ <i>October</i>	-	-	-	-	-
November/ <i>November</i>	-	-	-	-	-
Desember/ <i>December</i>	-	-	-	-	-
Hulu Sungai Utara	-	-	-	2	-

Lanjutan Tabel/*Continued Table 4.5.2*

Bulan Month	Penunjukan Orang Lain Sebagai Wali	Ganti Rugi Terhadap Wali	Asal Usul Anak	Pen. Kawin Campuran	Itsbat Nikah
(1)	(17)	(18)	(19)	(120)	(21)
Januari/ <i>January</i>	-	-	-	-	2
Februari/ <i>February</i>	-	-	-	-	43
Maret/ <i>March</i>	-	-	-	-	75
April/ <i>April</i>	-	-	-	-	94
Mei/ <i>May</i>	-	-	-	-	90
Juni/ <i>June</i>	-	-	-	-	9
Juli/ <i>July</i>	-	-	-	-	4
Agustus/ <i>August</i>	-	-	-	-	8
September/ <i>September</i>	-	-	-	-	13
Oktober/ <i>October</i>	-	-	-	-	12
November/ <i>November</i>	-	-	-	-	12
Desember/ <i>December</i>	-	-	-	-	10
Hulu Sungai Utara	-	-	-	-	372

Lanjutan Tabel/*Continued Table 4.5.2*

Bulan <i>Month</i>	Izin Kawin	Dispensasi Kawin	Wali Adhol	Ekonomi Syariah	Kewarisan
(1)	(22)	(23)	(24)	(25)	(26)
Januari/ <i>January</i>	-	1	-	-	-
Februari/ <i>February</i>	-	2	1	-	-
Maret/ <i>March</i>	-	2	-	-	-
April/ <i>April</i>	-	2	-	-	-
Mei/ <i>May</i>	-	3	1	-	-
Juni/ <i>June</i>	-	2	-	-	-
Juli/ <i>July</i>	-	1	1	-	1
Agustus/ <i>August</i>	-	4	-	-	1
September/ <i>September</i>	-	1	1	-	-
Oktober/ <i>October</i>	-	2	-	-	1
November/ <i>November</i>	-	1	-	-	-
Desember/ <i>December</i>	-	3	-	-	-
Hulu Sungai Utara	-	24	4	-	3

Lanjutan Tabel/*Continued Table 4.5.2*

Bulan Month	Wasiat	Hibah	Wakaf	Zakat/Infaq/ Sodhaqoh
(1)	(27)	(28)	(29)	(30)
Januari/ <i>January</i>	-	-	-	-
Februari/ <i>February</i>	-	-	-	-
Maret/ <i>March</i>	-	-	-	-
April/ <i>April</i>	-	-	-	-
Mei/ <i>May</i>	-	-	-	-
Juni/ <i>June</i>	-	-	-	-
Juli/ <i>July</i>	-	-	-	-
Agustus/ <i>August</i>	-	-	-	-
September/ <i>September</i>	-	-	-	-
Oktober/ <i>October</i>	-	-	-	-
November/ <i>November</i>	-	-	-	-
Desember/ <i>December</i>	-	-	-	-
Hulu Sungai Utara	-	-	-	-

Lanjutan Tabel/*Continued Table 4.5.2*

Bulan <i>Month</i>	P3HP/ Penetapan Ahli Waris	Lain-lain	Jumlah
(1)	(31)	(32)	(33)
Januari/ <i>January</i>	2	7	68
Februari/ <i>February</i>	-	22	110
Maret/ <i>March</i>	1	10	147
April/ <i>April</i>	1	15	161
Mei/ <i>May</i>	1	27	177
Juni/ <i>June</i>	1	5	56
Juli/ <i>July</i>	-	4	65
Agustus/ <i>August</i>	1	5	67
September/ <i>September</i>	-	5	82
Oktober/ <i>October</i>	2	5	83
November/ <i>November</i>	1	3	78
Desember/ <i>December</i>	3	3	66
Hulu Sungai Utara	13	111	1 160

Sumber: Pengadilan Agama Amuntai
Source: Religion Courthouse of Amuntai

Tabel 4.5.3 Faktor-Faktor Penyebab Terjadinya Perceraian di Pengadilan Agama Amuntai Menurut Bulan di Kabupaten Hulu Sungai Utara, 2017
Table *Factors Why of Divorce in the Religious Court Amuntai in Hulu Sungai Utara Regency, 2017*

Bulan Month	Zina	Mabuk	Madat	Judi
(1)	(2)	(3)	(4)	(5)
Januari/January	-	3	-	2
Februari/February	-	5	-	-
Maret/March	-	5	-	-
April/April	-	4	-	-
Mei/May	-	2	-	-
Juni/June	-	2	-	-
Juli/July	-	5	-	-
Agustus/August	5	-	-	-
September/September	-	3	-	-
Oktober/October	-	7	-	-
November/November	-	3	-	-
Desember/December	-	2	-	-
Hulu Sungai Utara	5	41	-	2

Lanjutan Tabel/*Continued Table* 4.5.3

Bulan <i>Month</i>	Meninggalkan salah satu pihak	Poligami	KDRT	Cacat badan
(1)	(6)	(7)	(8)	(9)
Januari/ <i>January</i>	1	-	-	-
Februari/ <i>February</i>	1	-	-	-
Maret/ <i>March</i>	1	-	-	-
April/ <i>April</i>	1	-	-	-
Mei/ <i>May</i>	-	-	-	-
Juni/ <i>June</i>	2	-	1	-
Juli/ <i>July</i>	2	-	-	-
Agustus/ <i>August</i>	-	2	-	-
September/ <i>September</i>	3	2	-	-
Oktober/ <i>October</i>	-	2	-	-
November/ <i>November</i>	-	-	-	-
Desember/ <i>December</i>	2	1	-	-
Hulu Sungai Utara	13	7	1	-

Lanjutan Tabel/*Continued Table 4.5.3*

Bulan <i>Month</i>	Perselisihan dan pertengkar an terus menerus	Kawin paksa	Murtad	Ekonomi	Jumlah
(1)	(10)	(11)	(12)	(13)	(14)
Januari/ <i>January</i>	40	-	-	-	46
Februari/ <i>February</i>	43	-	-	-	49
Maret/ <i>March</i>	43	-	-	2	51
April/ <i>April</i>	45	-	-	-	50
Mei/ <i>May</i>	38	-	-	-	40
Juni/ <i>June</i>	40	-	-	-	45
Juli/ <i>July</i>	40	-	-	3	50
Agustus/ <i>August</i>	36	-	-	-	43
September/ <i>September</i>	25	-	-	2	35
Oktober/ <i>October</i>	47	-	-	8	64
November/ <i>November</i>	42	-	-	8	53
Desember/ <i>December</i>	50	-	-	-	55
Hulu Sungai Utara	489	-	-	25	581

Sumber: Pengadilan Agama Amuntai

Source: Religion Courthouse of Amuntai

Tabel 4.5.4 Jumlah Tindak Pidana yang Masuk di Kejaksaan Negeri Kabupaten Hulu Sungai Utara Menurut Bulan, 2017
Table *Number of Common Crimes Registered in State Prosecutor of Hulu Sungai Utara Regency by Month, 2017*

Bulan Month	Umum	Ekonomi	Subversi	Korupsi	Psikotropika/ Narkoba	Jumlah
(1)	(2)	(3)	(4)	(5)	(6)	(7)
1. Januari/January	7	-	-	-	9	16
2. Februari/February	8	-	-	-	4	12
3. Maret/March	8	-	-	-	5	13
4. April/April	3	-	-	-	9	12
5. Mei/May	5	-	-	-	9	14
6. Juni/June	4	-	-	-	5	9
7. Juli/July	5	-	-	-	11	16
8. Agustus/August	9	-	-	-	6	15
9. September/September	7	-	-	-	9	16
10. Oktober/October	6	-	-	1	9	16
11. November/November	7	-	-	-	4	11
12. Desember/December	10	-	-	-	5	15
Jumlah Total	79	-	-	1	85	165

Sumber: Kejaksaan Negeri Kabupaten Hulu Sungai Utara
 Source: State Prosecutor of Hulu Sungai Utara Regency

Tabel 4.5.5 Jumlah Tindak Pidana yang Diselesaikan di Kejaksaan Negeri Kabupaten Hulu Sungai Utara Menurut Bulan, 2017
Table *Number of Common Crimes Finalized in State Prosecutor of Hulu Sungai Utara Regency by Month, 2017*

Bulan Month	Penyelesaian			Jumlah yang diselesaikan
	Dilepaskan dari tahanan	Dilimpahkan ke pengadilan	Divonis/diputus bebas	
(1)	(2)	(3)	(4)	(5)
1. Januari/January	-	10	1	15
2. Februari/February	-	12	-	8
3. Maret/March	-	13	-	15
4. April/April	-	14	-	6
5. Mei/May	-	11	-	7
6. Juni/June	-	6	-	23
7. Juli/July	-	14	-	5
8. Agustus/August	-	14	-	4
9. September/September	-	10	-	10
10. Oktober/October	-	21	-	8
11. November/November	-	21	-	13
12. Desember/December	-	5	-	11
Jumlah Total	-	150	1	125

Sumber: Kejaksaan Negeri Kabupaten Hulu Sungai Utara
 Source: State Prosecutor of Hulu Sungai Utara Regency

Tabel 4.5.6 Jumlah Tindak Pidana yang Terdaftar di Kejaksaan Negeri Kabupaten Hulu Sungai Utara Menurut Bulan, 2017
Table *Number of Common Crimes Registered in State Prosecutor of Hulu Sungai Utara Regency by Month, 2017*

	Bulan Month	Sisa Bulan Lalu	Masuk	Jumlah	Diselesaikan	Sisa
	(1)	(2)	(3)	(4)	(5)	(6)
1.	Januari/ <i>January</i>	1	16	17	15	2
2.	Februari/ <i>February</i>	2	12	14	8	6
3.	Maret/ <i>March</i>	6	13	19	15	4
4.	April/ <i>April</i>	14	12	26	6	20
5.	Mei/ <i>May</i>	20	14	34	7	27
6.	Juni/ <i>June</i>	27	9	38	23	15
7.	Juli/ <i>July</i>	13	16	29	5	24
8.	Agustus/ <i>August</i>	24	15	39	4	35
9.	September/ <i>September</i>	35	16	51	10	41
10.	Oktober/ <i>October</i>	41	16	57	8	49
11.	November/ <i>November</i>	48	11	59	13	46
12.	Desember/ <i>December</i>	46	16	62	11	51
	Jumlah Total	277	166	433	125	320

Sumber: Kejaksaan Negeri Kabupaten Hulu Sungai Utara
 Source: State Prosecutor of Hulu Sungai Utara Regency

Tabel 4.5.7 Banyaknya Perkara dan Terdakwa/Tertuduh yang Masuk di Pengadilan Negeri Menurut Bulan di Kabupaten Hulu Sungai Utara, 2017
Number of Lawsuit and Accused Registered in State Courthouse by Month in Hulu Sungai Utara Regency, 2017

Bulan Month	Biasa Commun		Singkat Concise		Pelanggaran Violation	
	Perkara Lawsuit	Terdakwa Accused	Perkara Lawsuit	Terdakwa Accused	Perkara Lawsuit	Terdakwa Accused
(1)	(2)	(3)	(4)	(5)	(6)	(7)
1. Januari/January	21	23	-	-	275	275
2. Februari/February	20	21	-	-	460	460
3. Maret/March	26	27	-	-	135	135
4. April/April	33	43	-	-	504	504
5. Mei/May	33	45	-	-	272	272
6. Juni/June	26	28	-	-	1 095	1 095
7. Juli/July	12	12	-	-	563	563
8. Agustus/August	28	33	-	-	562	562
9. September/September	20	22	-	-	733	733
10. Oktober/October	21	23	-	-	845	845
11. November/November	36	48	-	-	1 358	1 358
12. Desember/December	34	40	-	-	1 035	1 035
Jumlah Total	310	365	-	-	7 837	7 837

Sumber: Pengadilan Negeri Amuntai
 Source: State Courthouse of Amuntai

Tabel 4.5.8 Banyaknya Perkara dan Terdakwa/Tertuduh yang Diselesaikan di Pengadilan Negeri Menurut Bulan di Kabupaten Hulu Sungai Utara, 2017
Number of Lawsuit and Accused Finalized in State Courthouse by Month in Hulu Sungai Utara Regency, 2017

Bulan Month	Biasa Commun		Singkat Concise		Pelanggaran Violation	
	Perkara Lawsuit	Terdakwa Accused	Perkara Lawsuit	Terdakwa Accused	Perkara Lawsuit	Terdakwa Accused
(1)	(2)	(3)	(4)	(5)	(6)	(7)
Januari/January	20	22	-	-	275	275
Februari/February	22	25	-	-	460	460
Maret/March	20	21	-	-	135	135
April/April	26	27	-	-	504	504
Mei/May	34	43	-	-	272	272
Juni/June	30	38	-	-	1 095	1 095
Juli/July	21	26	-	-	563	563
Agustus/August	14	17	-	-	562	562
September/September	13	13	-	-	733	733
Oktober/October	29	34	-	-	845	845
November/November	20	22	-	-	1 358	1 358
Desember/December	24	24	-	-	1 035	1 035
Jumlah Total	273	312	-	-	7 837	7 837

Sumber: Pengadilan Negeri Amuntai
 Source: State Courthouse of Amuntai

Tabel 4.5.9 Banyaknya Perkara Yang Diselesaikan Menurut Bulan, Sikap Terhadap Keputusan, dan Jenis Kelamin di Kabupaten Hulu Sungai Utara, 2017
Number of Lawsuit Which Are Dealt by Month, Response Towards Decision of Judge, and Sex in Hulu Sungai Utara Regency, 2017

Bulan Month	Menerima Accepted		Banding Appealed		Kasasi Grated	
	L/M	P/F	L/M	P/F	L/M	P/F
(1)	(2)	(3)	(4)	(5)	(6)	(7)
Januari/January	22	-	-	-	-	-
Februari/February	25	-	-	-	-	1
Maret/March	20	1	-	-	-	-
April/April	22	3	1	-	-	-
Mei/May	41	2	-	-	-	-
Juni/June	38	-	-	-	-	-
Juli/July	23	3	-	-	1	-
Agustus/August	14	1	2	-	-	-
September/September	12	1	-	-	-	-
Oktober/October	34	-	-	-	-	-
November/November	22	-	-	-	2	-
Desember/December	24	-	-	-	-	-
Jumlah Total	297	11	3	-	3	1

Sumber: Pengadilan Negri Amuntai
 Source: State Courthouse of Amuntai

Tabel 4.5.10 Banyaknya Perkara Yang Diselesaikan Menurut Bulan, Lamanya Masa Hukuman, dan Jenis Kelamin di Kabupaten Hulu Sungai Utara, 2017
Number of Cases Finished by Month, Duration of Detention, and Sex in State Courthouse by Month in Hulu Sungai Utara Regency, 2017

Bulan Month	Kurang Dari 1 Tahun Less Than 1 Years		1 – 2 Tahun 1 – 2 Years		2 Tahun Keatas 2 Years Up	
	L/M	P/F	L/M	P/F	L/M	P/F
(1)	(2)	(3)	(4)	(5)	(6)	(7)
Januari/January	8	-	8	-	7	-
Februari/February	8	-	13	-	4	-
Maret/March	11	-	3	-	6	-
April/April	9	1	10	-	5	2
Mei/May	11	-	24	1	7	-
Juni/June	18	-	15	-	5	-
Juli/July	8	-	9	2	6	1
Agustus/August	4	-	7	1	5	-
September/September	3	-	8	-	2	-
Oktober/October	8	-	18	-	8	-
November/November	4	-	12	-	7	-
Desember/December	9	-	11	-	4	-
Jumlah Total	101	1	138	4	66	3

Sumber: Pengadilan Negri Amuntai
 Source: State Courthouse of Amuntai

Tabel 4.5.11 Banyaknya Narapidana Menurut Jenis Kejahatan dan Jenis Kelamin di Kabupaten Hulu Sungai Utara, 2017
Number of Prisoners by Type of Crime and Sex in Hulu Sungai Utara Regency, 2017

Jenis Kejahatan <i>Type of Crime</i>	Jenis Kelamin <i>Sex</i>		Jumlah <i>Total</i>
	Laki – laki <i>Male</i>	Perempuan <i>Female</i>	
(1)	(2)	(3)	(4)
1. Politik	-	-	-
2. Terhadap Ketertiban	5	-	5
3. Pembakaran	1	-	1
4. Mata Uang	-	-	-
5. Memalsu Materai/Surat	1	-	1
6. Kesusilaan	5	-	5
7. Perjudian	3	-	3
8. Penculikan	-	-	-
9. Pembunuhan	45	-	45
10. Penganiayaan	9	-	9
11. Pencurian	26	1	27
12. Perampokan	7	-	7
13. Memeras/Mengancam	1	-	1
14. Penggelapan	1	-	1
15. Penipuan	-	-	-
16. Penadahan	1	-	1
17. Psikotropika	132	5	137
18. Korupsi	5	1	6
19. Illegal Logging	4	-	4
20. Kesehatan	57	4	61
21. Perlindungan anak	50	-	50
22. Lain - lain	11	-	11
Jumlah Total	364	11	375

Sumber: Lembaga Pemasyarakatan Amuntai
 Source: Detention Center of Amuntai

Tabel 4.5.12 Banyaknya Tambahan Narapidana Menurut Bulan, Kelompok Umur, dan Jenis Kelamin di Kabupaten Hulu Sungai Utara, 2017
Number of Additional Prisoners by Month, Age Group, and Sex in Hulu Sungai Utara Regency, 2017

Bulan Month	Dewasa Adult		Remaja Adolescent		Anak-anak Kids		Jumlah Total	
	L/M	P/F	L/M	P/F	L/M	P/F	L/M	P/F
(1)	(2)	(3)	(4)	(5)	(6)	(7)	(8)	(9)
Januari/January	28	1	3	-	-	-	31	1
Februari/February	26	4	-	-	-	-	26	4
Maret/March	37	-	-	-	-	-	37	-
April/April	34	1	2	-	-	-	36	1
Mei/May	23	2	-	-	1	-	24	2
Juni/June	22	-	-	-	1	-	23	-
Juli/July	17	1	-	-	-	-	17	1
Agustus/August	24	1	3	-	-	-	27	1
September/September	25	-	-	-	-	-	25	-
Oktober/October	33	-	-	-	2	-	35	-
November/November	30	-	2	-	-	-	32	-
Desember/December	28	1	-	-	-	-	28	1
Jumlah Total	327	11	10	-	4	-	341	11

Sumber: Lembaga Pemasyarakatan Amuntai
 Source: Detention Center of Amuntai

Tabel 4.5.13 Banyaknya Tambahan Narapidana Menurut Bulan dan Lama Hukuman di Kabupaten Hulu Sungai Utara, 2017
Number of Additional Prisoners by Month and Punishment Duration in Hulu Sungai Utara Regency, 2017

Bulan Month	Lamanya Hukuman Punishment Duration			
	Seumur Hidup Lifetime	< 1 Tahun < 1 Years	1 – 5 Tahun 1 – 5 Years	> 5 Tahun > 5 Years
(1)	(2)	(3)	(4)	(5)
Januari/January	-	14	4	1
Februari/February	-	18	4	12
Maret/March	-	17	9	8
April/April	-	6	4	4
Mei/May	-	14	11	10
Juni/June	-	18	23	16
Juli/July	-	20	15	4
Agustus/August	-	7	10	3
September/September	-	6	10	2
Oktober/October	-	4	10	8
November/November	-	10	23	3
Desember/December	-	8	10	3
Jumlah Total	-	142	133	74

Sumber: Lembaga Pemasyarakatan Amuntai
 Source: Detention Center of Amuntai

Tabel 4.5.14 Banyaknya Narapidana yang Keluar Menurut Bulan dan Jenis Kelamin di Kabupaten Hulu Sungai Utara, 2017
Table *Number of Prisoners Out by Month and Sex in Hulu Sungai Utara Regency, 2017*

Bulan Month	Jenis Kelamin Sex		Jumlah Total
	Laki-laki Male	Perempuan Female	
(1)	(2)	(3)	(4)
Januari/January	31	-	31
Februari/February	25	-	25
Maret/March	29	1	30
April/April	39	-	39
Mei/May	18	-	18
Juni/June	22	-	22
Juli/July	28	-	28
Agustus/August	26	2	28
September/September	19	2	21
Oktober/October	31	-	31
November/November	21	-	21
Desember/December	26	-	26
Jumlah Total	315	5	320

Sumber: Lembaga Pemasyarakatan Amuntai
 Source: Detention Center of Amuntai

Tabel 4.5.15 Banyaknya Narapidana Menurut Bulan dan Jenis Kelamin di Kabupaten Hulu Sungai Utara, 2017
Number of Prisoners by Month and Sex in Hulu Sungai Utara Regency, 2017

Bulan Month	Jenis Kelamin Sex		Jumlah Total
	L/M	P/F	
(1)	(8)	(9)	(10)
Januari/January	351	7	358
Februari/February	361	3	364
Maret/March	356	2	358
April/April	331	3	334
Mei/May	339	6	345
Juni/June	379	6	385
Juli/July	370	9	379
Agustus/August	367	9	376
September/September	357	9	366
Oktober/October	356	9	365
November/November	367	11	378
Desember/December	364	11	375

Sumber: Lembaga Pemasyarakatan Amuntai
Source: Detention Center of Amuntai

Tabel 4.5.16 Banyaknya Residivis Menurut Jenis Kejahatan dan Jenis Kelamin di Kabupaten Hulu Sungai Utara, 2017
Table *Number of Repeated Offender by Type of Crime and Sex in Hulu Sungai Utara Regency, 2017*

Jenis Kejahatan <i>Type of Crime</i>	Jenis Kelamin <i>Sex</i>		Jumlah <i>Total</i>
	Laki – laki <i>Male</i>	Perempuan <i>Female</i>	
(1)	(2)	(3)	(4)
1. Politik	-	-	-
2. Terhadap Ketertiban	-	-	-
3. Pembakaran	-	-	-
4. Mata Uang	-	-	-
5. Memalsu Materai/Surat	-	-	-
6. Kesusilaan	-	-	-
7. Perjudian	1	-	1
8. Penculikan	-	-	-
9. Pembunuhan	-	-	-
10. Penganiayaan	1	-	1
11. Pencurian	1	-	1
12. Perampokan	-	-	-
13. Memeras/Mengancam	1	-	1
14. Penggelapan	1	-	1
15. Penipuan	-	-	-
16. Penadahan	-	-	-
17. Psicotropika	3	-	3
18. Ilegal Logging	-	-	-
19. Perlindungan Anak	-	-	-
20. Kesehatan	3	-	3
21. Senjata Tajam (Sajam)	1	-	1
22. Lain-lain	-	-	-
Jumlah <i>Total</i>	12	-	12

Sumber: Lembaga Pemasyarakatan Amuntai
 Source: Detention Center of Amuntai

Tabel 4.5.17 Banyaknya Narapidana Menurut Bulan dan Status di Kabupaten Hulu Sungai Utara, 2017
Table *Number of Prisoners by Month and Status in Hulu Sungai Utara Regency, 2017*

Bulan Month	Narapidana Convicts	Tahanan Custody	Titipan	Jumlah Total
(1)	(2)	(3)	(4)	(5)
Januari/ <i>January</i>	358	89	-	447
Februari/ <i>February</i>	364	87	-	451
Maret/ <i>March</i>	358	96	-	454
April/ <i>April</i>	334	120	-	454
Mei/ <i>May</i>	345	112	-	457
Juni/ <i>June</i>	385	102	-	487
Juli/ <i>July</i>	379	82	-	461
Agustus/ <i>August</i>	376	92	-	468
September/ <i>September</i>	366	106	-	472
Oktober/ <i>October</i>	365	123	-	488
November/ <i>November</i>	378	122	-	500
Desember/ <i>December</i>	375	138	-	513
Jumlah Total	4 383	1 269	-	5 652

Sumber: Lembaga Pemasyarakatan Amuntai
 Source: Detention Center of Amuntai

Tabel 4.5.18 Jumlah Kriminalitas yang Tercatat di Kepolisian Resort Hulu Sungai Utara Menurut Wilayah dan Bulan di Kabupaten Hulu Sungai Utara, 2017
Number of Reported Criminal Cases by Subdistrict Police Office and Month in Hulu Sungai Utara Regency, 2017

Kepolisian Resort District Police Office	Januari January	Februari February	Maret March	April April	Mei May	Juni June
(1)	(2)	(3)	(4)	(5)	(6)	(7)
1. Polres Hulu Sungai Utara	11	6	7	7	8	8
2. Polsek Danau Panggang	-	1	1	2	1	-
3. Polsek Babirik	-	1	-	1	1	-
4. Polsek Alabio	-	1	-	-	1	2
5. Polsek Amuntai Selatan	2	-	1	1	1	1
6. Polsek Amuntai Utara	-	-	1	1	-	-
7. Polsek Banjarang	2	-	-	1	2	1
8. Polsek Amuntai Kota	2	2	-	2	-	-
Jumlah Total	17	11	10	15	14	12

Lanjutan Tabel/Continued Table 4.5.18

Kepolisian Resort District Police Office	Juli July	Agustus August	September September	Oktober October	November November	Desember December
(1)	(2)	(3)	(4)	(5)	(6)	(7)
1. Polres HSU	11	7	13	6	6	10
2. Polsek Danau Panggang	1	2	2	2	-	-
3. Polsek Babirik	1	-	-	-	1	-
4. Polsek Alabio	-	-	1	2	1	3
5. Polsek Amuntai Selatan	1	-	1	-	-	1
6. Polsek Amuntai Utara	2	3	1	-	-	1
7. Polsek Banjarang	1	3	2	-	3	2
8. Polsek Amuntai Kota	-	2	4	-	-	1
Jumlah Total	17	17	24	9	11	18

Sumber: Kepolisian Resort Hulu Sungai Utara

Source: District Police Office of Hulu Sungai Utara Regency

Tabel 4.5.19 Banyaknya Kejadian Kecelakaan Lalu Lintas dan Kerugian Material Menurut Bulan di Kabupaten Hulu Sungai Utara, 2017
Number of Traffic Accident, Financial Losses, and Sufferers by Month in Hulu Sungai Utara Regency, 2017

Bulan Month	Jumlah Kejadian Total of Accidents	Kerugian Material (Rp) Financial Loss	Penderita Kecelakaan Accident Sufferer		
			Meninggal Died	Luka Berat Seriously Injured	Luka Ringan Lightly Injured
(1)	(2)	(3)	(4)	(5)	(6)
Januari/January	1	1 000 000	1	-	-
Februari/February	4	13 450 000	3	-	2
Maret/March	1	500 000	1	-	-
April/April	2	16 500 000	2	-	1
Mei/May	2	8 000 000	2	-	3
Juni/June	1	2 000 000	1	-	2
Juli/July	3	11 500 000	3	-	2
Agustus/August	1	500 000	1	-	-
September/September	2	1 300 000	3	-	2
Oktober/October	2	7 500 000	4	-	4
November/November	1	300 000	1	-	-
Desember/December	5	7 200 000	4	1	5
Jumlah Total	25	69 750 000	1	1	21

Sumber: Kepolisian Resort Hulu Sungai Utara
 Source: District Police Office of Hulu Sungai Utara Regency

Tabel 4.5.20 Banyaknya Pelanggaran Lalu Lintas dan yang Hadir Divonis Menurut Wilayah di Kabupaten Hulu Sungai Utara, 2017
Number of Traffic Violations and the Present Sentenced By Region in Hulu Sungai Utara Regency, 2017

	Wilayah Region	Pelanggaran Infraction	Yang Hadir Divonis Punished
	(1)	(2)	(3)
1.	Polres HSU	5 560	5 560
2.	Polsek Danau Panggang	-	-
3.	Polsek Babirik	-	-
4.	Polsek Alabio	-	-
5.	Polsek Amuntai Selatan	-	-
6.	Polsek Amuntai Utara	265	265
7.	Polsek Banjarang	-	-
	Jumlah Total	5 825	5 825

Sumber: Kepolisian Resort Hulu Sungai Utara
 Source: District Police Office of Hulu Sungai Utara Regency

Tabel 4.5.21 Banyaknya Perkara Tilang, yang Hadir di Sidang dan Jumlah Denda Menurut Bulan di Kabupaten Hulu Sungai Utara, 2017
Number of Traffic Infraction Cases, Present on Court and Sum of Fine by Month in Hulu Sungai Utara Regency, 2017

Bulan Month	Pelanggaran Infraction	Yang Hadir Divonis Punished	Jumlah Denda (Rp)
(1)	(2)	(3)	(4)
Januari/January	240	240	9 750 000
Februari/February	250	250	9 430 000
Maret/March	81	81	3 820 000
April/April	300	300	13 280 000
Mei/May	637	637	28 660 000
Juni/June	265	265	13 700 000
Juli/July	402	402	21 801 000
Agustus/August	542	542	30 400 000
September/September	591	591	32 900 000
Oktober/October	707	707	37 750 000
November/November	1 235	1 235	71 200 000
Desember/December	575	575	30 850 000
Jumlah Total	5 825	5 825	303 541 000

Sumber: Kepolisian Resort Hulu Sungai Utara
 Source: District Police Office of Hulu Sungai Utara Regency

Tabel 4.5.22 Banyaknya Tahanan di Polres Hulu Sungai Utara Menurut Bulan, Kelompok Umur, dan Jenis Kelamin di Kabupaten Hulu Sungai Utara, 2017
Number of Prisoners by Month, Age Group, and Sex in Hulu Sungai Utara Regency, 2017

Bulan Month	Dewasa Adult		Anak-anak Kids		Jumlah Total	
	L/M	P/F	L/M	P/F	L/M	P/F
(1)	(2)	(3)	(6)	(7)	(8)	(9)
Januari/January	4	-	1	-	5	-
Februari/February	15	-	-	-	15	-
Maret/March	8	-	-	-	8	-
April/April	1	-	1	-	1	-
Mei/May	3	-	-	-	4	-
Juni/June	8	-	-	-	8	-
Juli/July	2	-	-	-	2	-
Agustus/August	7	-	-	-	7	-
September/September	8	-	-	-	8	-
Oktober/October	5	1	-	-	5	1
November/November	7	-	-	-	7	-
Desember/December	16	-	-	-	16	-
Jumlah Total	84	1	2	-	86	1

Sumber: Kepolisian Resort Hulu Sungai Utara
 Source: District Police Office of Hulu Sungai Utara Regency

Tabel 4.5.23 Banyaknya Peristiwa Kejahatan dan Pelanggaran yang Dilaporkan dan Diselesaikan Menurut Jenisnya di Kabupaten Hulu Sungai Utara, 2017
Number of Crimes and Violations Which Are Reported and Finished by Types of Crime in Hulu Sungai Utara Regency, 2017

Jenis Kejahatan/Pelanggaran <i>Type of Crimes/Violations</i>	Dilaporkan <i>Case Reported</i>	Diselesaikan <i>Case Finished</i>
(1)	(2)	(3)
Pencurian dengan pemberatan	5	3
Pencurian biasa	13	6
Pencurian dengan kekerasan	1	1
Curanmor	13	9
Penganiayaan berat	2	1
Pembunuhan	-	-
Perjudian	12	1
Kebakaran	8	8
Penipuan/penggelapan	4	2
Penemuan mayat	4	3
Penadah	1	3
Minuman keras	-	-
Senjata tajam	3	3
Narkoba	77	46
Setrum ikan	4	4
Pengeroyokan	3	1
Jumlah <i>Total</i>	150	91

Sumber: Kepolisian Resort Hulu Sungai Utara
 Source: District Police Office of Hulu Sungai Utara Regency

Tabel 4.5.24 Banyaknya Korban Kejahatan Menurut Bulan dan Jenis Kejahatan di Kabupaten Hulu Sungai Utara, 2017
Number of Victim Violation by Month and Types of Crime in Hulu Sungai Utara Regency, 2017

Bulan Month	Pembunuhan Murder	Penganiayaan Mistreatment	Pencurian dengan Kekerasan Harsh Robbing	Pencurian dengan Pemberatan Weighing Robbing
(1)	(2)	(3)	(4)	(5)
Januari/January	-	1	-	1
Februari/February	-	-	-	-
Maret/March	-	-	-	1
April/April	-	-	-	-
Mei/May	-	-	-	1
Juni/June	-	-	-	-
Juli/July	-	1	-	-
Agustus/August	-	-	-	-
September/September	-	-	-	1
Oktober/October	-	1	-	-
November/November	-	-	-	1
Desember/December	-	-	1	-
Jumlah Total	-	3	1	5

Sumber: Kepolisian Resort Hulu Sungai Utara

Source: District Police Office of Hulu Sungai Utara Regency

4.6 PEMBERDAYAAN PEREMPUAN DAN PERLINDUNGAN ANAK/EMPOWERMENT OF WOMEN AND CHILD PROTECTION

Tabel 4.6.1 Banyak Tindak Kekerasan Terhadap Perempuan Menurut Jenisnya di Kabupaten Hulu Sungai Utara, 2015 – 2017
Number of Violence Againsts Women by Type in Hulu Sungai Utara Regency, 2015-2017

Jenis Type		2015	2016	2017
(1)		(2)	(3)	(4)
1.	Fisik	1	3	4
2.	Psikis	-	1	8
3.	Seksual	-	-	1
4.	Penelantaran	-	-	1
5.	Trafficking	-	-	-
6.	Eksplorasi	-	-	-
7.	Lain-lain	-	1	1
Jumlah Total		1	5	15

Sumber: Dinas Pemberdayaan Perempuan dan Perlindungan Anak Kabupaten Hulu Sungai Utara
Source: Women Empowerment and Protection Children of Hulu Sungai Utara Regency

Tabel 4.6.2 Banyak Tindak Kekerasan Terhadap Anak Menurut Jenisnya di Kabupaten Hulu Sungai Utara, 2015 – 2017
Number of Violence Againsts Children by Type in Hulu Sungai Utara Regency, 2015 - 2017

Jenis Type		2015	2016	2017
(1)		(2)	(3)	(4)
1.	Fisik	-	2	4
2.	Psikis	3	2	8
3.	Seksual	-	-	1
4.	Penelantaran	-	-	1
5.	<i>Trafficking</i>	-	-	-
6.	Eksplotasi	-	-	-
7.	Lain-lain	3	7	1
Jumlah Total		6	11	15

Sumber: Dinas Pemberdayaan Perempuan dan Perlindungan Anak Kabupaten Hulu Sungai Utara
 Source: Women Empowerment and Protection Children of Hulu Sungai Utara Regency

Tabel 4.6.3 Daftar Organisasi Wanita di Kabupaten Hulu Sungai Utara, 2017
Table
List of Women's Organizations in Hulu Sungai Utara Regency, 2017

	Nama Organisasi <i>Organization Name</i>	Ketua <i>Chief</i>	Alamat <i>Address</i>
	(1)	(2)	(3)
1.	PKK KAB. HSU	Dra. HJ. ANISAH RASYIDAH, M.Ap	Jl. Jendral A. Yani
2.	DHARMA WANITA PERSATUAN	Dra. HJ. RAUDATUL MUNAWARAH	Sekretariat Daerah
3.	GATRIWARA	NY. NORMA ILISYA	Sekretariat Daerah
4.	IKATAN ADYAKSA DHARMA KARINI	NY. RINI BAYU KRISTİYANTO	Kejaksanaan
5.	DHARMA YUKTI KARINI	HJ. YARMALA HARNI FAUJI	Pengadilan Negeri
6.	BHAYANGKARI	NY. FITRI AGUS	Polres HSU
7.	PERSIT KARTIKA CHANDRA KIRANA	NY. SUNAORU AGUNG NUGROHO	Kodim 1001
8.	AISYAH	HJ. NOOR LAILA HASNI	Kebun Sari
9.	IWAPI	HJ. EMMA DIDAH	Kebun Sari
10.	SALIMAH	NY. MUTMA'INAH	Tambalangan
11.	IWABRI	ISTERI KEPALA BRI	BRI
12.	BKMTW	HJ. NOOR KHALISHAH	Jumba
13.	PERWARI	HJ. TRI MAULIDA SARI	Jl. Patma Raga
14.	FATAYAT NU	NY. HJ. ILYAS	Kebun Sari
15.	MUSLIMAT NU	HJ. RABIATUL ADAWIYAH	Kebun Sari
16.	WANITA PERSATUAN PEMBANGUNAN	NY. ROHAYATUL JANNAH	Pamintangan
17.	WANITA SWADIRI	HJ. YUNITA AHYANI	Murung Sari
18.	HIMPUNAN WIRAWATI	HJ. NOOR ANI	Alamatan
19.	HIMPUNAN WANITA KARYA	HJ. NOOR HANA NIAH	Murung Sari
20.	KPPG	NY. HJ. HUSNAH HAMDANI	Alamatan

Lanjutan Tabel/*Continued Table 4.6.3*

Kecamatan Subdistrict		Ketua	Alamat
(1)		(2)	(3)
21.	PENGAJIAN AL-HIDAYAH	HJ. RUKAYAH	Murung Sari
22.	IGTKI-PGRI	HJ. ROHAIDAH	Kebun Sari
23.	HARPI MELATI	HJ. SRI MULYATI BERKATI	Antasari
24.	WANITA PGRI	HJ. RUSMINI, SPD, MM	Pamintangan
25.	IKATAN BIDAN INDONESIA	HJ. ROSYITAH	Kota Raja
26.	PIVERI	HJ. ROSINAH	Murung sari
27.	KERTA WREDATAMA	HJ. MISKIYAH	Murung Sari
28.	PEKKA	NY. NOOR HAYATI	Telaga Silaba
29.	IKAPRI	NY. DESY ICHSAN	Bayur

Sumber: Dinas Pemberdayaan Perempuan dan Perlindungan Anak Kabupaten Hulu Sungai Utara
 Source: *Women Empowerment and Protection Children of Hulu Sungai Utara Regency*

4.7 KEMISKINAN/POVERTY

Tabel 4.7.1 Garis Kemiskinan dan Penduduk Miskin di Kabupaten Hulu Sungai Utara, 2010–2017
Table *Poverty Line and Number of Poor People in Hulu Sungai Utara Regency, 2010–2017*

Tahun Year	Garis Kemiskinan Poverty Line (rupiah)	Penduduk Miskin Number of Poor People	
		Jumlah Total	Persentase Percentage
(1)	(2)	(3)	(4)
2010	245 812	16 241	7,76
2011	264 058	15 664	7,31
2012	286 430	15 045	6,94
2013	312 537	15 228	6,92
2014	331 299	15 623	7,00
2015	346 066	15 940	7,07
2016	385 338	15 380	6,76
2017	407 608	15 350	6,65

Sumber: Survei Sosial Ekonomi Nasional Kor, Maret 2016

Source: National Socio-Economic Survey Kor, March 2016

Tabel 4.7.2 Indeks Kedalaman Kemiskinan dan Indeks Keparahan Miskin di Kabupaten Hulu Sungai Utara, 2010–2017
Table *Poverty Gap Index and Severity Gap Indeks in Hulu Sungai Utara Regency, 2010–2017*

Tahun Year	Indeks Kedalaman Kemiskinan <i>Poverty Gap Index</i>	Indeks Keparahan Kemiskinan <i>Severity Gap Index</i>
(1)	(2)	(2)
2010	0.71	0.11
2011	0.98	0.22
2012	0.89	0.29
2013	0.67	0.11
2014	0.77	0.14
2015	1.13	0.29
2016	0.83	0.17
2017	1,22	0,28

Sumber: Survei Sosial Ekonomi Nasional Kor, Maret 2016
 Source: National Socio-Economic Survey Kor, March 2016

Tabel 4.7.3 Rasio Gini Kabupaten Hulu Sungai Utara, 2010–2017
Table Gini Ratio in Hulu Sungai Utara Regency, 2010–2017

Tahun Year	Rasio Gini Gini Ratio
(1)	(2)
2010	0.25
2011	0.28
2012	0.29
2013	0.26
2014	0.27
2015	0.36
2016	0.32
2017	0,31

Sumber: Survei Sosial Ekonomi Nasional Kor, Maret 2016

Source: National Socio-Economic Survey Kor, March 2016

4.8 SOSIAL LAINNYA/OTHER SOCIAL

Tabel 4.8.1 Indeks Pembangunan Manusia (IPM) Kabupaten Hulu Sungai Utara, 2010 – 2017
Table *Human Development Index (HDI) of Hulu Sungai Utara Regency, 2010 – 2017*

Tahun Years	IPM HDI
(1)	(9)
2010	58,50
2011	59,24
2012	60,12
2013	60,77
2014	61,32
2015	62,49
2016	63,38
2017	64,21

Sumber: Badan Pusat Statistik Kabupaten Hulu Sungai Utara
 Source: Statistics of of Hulu Sungai Utara Regency

Tabel 4.8.2 Jumlah Pengunjung Perpustakaan Daerah Menurut Jenis Pengunjung dan Jenis Kelamin di Kabupaten Hulu Sungai Utara, 2017
Number of Visitors Library by The Visitor Type and Sex in Hulu Sungai Utara Regency, 2017

Jenis Pengunjung <i>Visitor Type</i>		Laki-laki Male	Perempuan Female	Jumlah Total
(1)		(2)	(3)	(4)
1.	Istimewa	11	116	127
2.	Mahasiswa	4 310	10 131	14 441
3.	PNS/TNI/POLRI	1 412	1 434	2 846
4.	Pelajar SD/ sederajat	1 830	2 572	4 402
5.	Pelajar SLTP/ sederajat	1 903	1 819	3 722
6.	Pelajar SLTA/ sederajat	2 018	3 109	5 127
7.	Umum	1 793	2 168	3 961
Jumlah Total		13 277	21 349	34 626

Sumber: Perpustakaan Daerah Kabupaten Hulu Sungai Utara

Source: Library of Hulu Sungai Utara Regency

Tabel 4.8.3 Jumlah Anggota Perpustakaan Daerah Menurut Kategori Anggota dan Jenis Kelamin di Kabupaten Hulu Sungai Utara, 2017
Number of Member Library by The Member Type and Sex in Hulu Sungai Utara Regency, 2017

Kategori Anggota <i>Member Type</i>		Laki-laki Male	Perempuan Female	Jumlah Total
(1)		(2)	(3)	(4)
1.	Istimewa	2	2	4
2.	Mahasiswa	1 438	3 628	5 066
3.	PNS/TNI/POLRI	172	262	434
4.	Pelajar SD/ sederajat	393	830	1 223
5.	Pelajar SLTP/ sederajat	607	1 106	1 713
6.	Pelajar SLTA/ sederajat	387	1 174	1 561
7.	Umum	730	607	1 337
Jumlah Total		3 729	7 609	11 338

Sumber: Perpustakaan Daerah Kabupaten Hulu Sungai Utara
 Source: Library of Hulu Sungai Utara Regency

Tabel 4.8.4 Jumlah Pengunjung Internet di Perpustakaan Daerah Menurut Status Anggota dan Jenis Kelamin di Kabupaten Hulu Sungai Utara, 2017
Number of Internet Visitors at Library by Member Status and Sex in Hulu Sungai Utara Regency, 2017

	Status Anggota <i>Member Status</i>	Laki-laki Male	Perempuan Female	Jumlah Total
	(1)	(2)	(3)	(4)
1.	Guru/Dosen	63	75	138
2.	Mahasiswa	498	1 400	1 898
3.	PNS	54	50	104
4.	Pelajar SLTP	47	64	111
5.	Pelajar SLTA	139	302	441
6.	Umum	153	172	325
	Jumlah Total	954	2 063	3 017

Sumber: Perpustakaan Daerah Kabupaten Hulu Sungai Utara
 Source: Library of Hulu Sungai Utara Regency

Tabel 4.8.5 Jumlah Anggota Internet di Perpustakaan Daerah Menurut Status Anggota dan Jenis Kelamin di Kabupaten Hulu Sungai Utara, 2017
Number of Internet Members at Library Internet by Member Status and Sex in Hulu Sungai Utara Regency, 2017

Status Anggota Member Status		Laki-laki Male	Perempuan Female	Jumlah Total
(1)		(2)	(3)	(4)
1.	Pelajar	344	528	872
2.	Mahasiswa	204	472	676
3.	Guru	132	246	378
4.	PNS	92	63	155
5.	Umum	43	54	97
Jumlah Total		815	1 363	2 178

Sumber: Perpustakaan Daerah Kabupaten Hulu Sungai Utara
 Source: Library of Hulu Sungai Utara Regency

Tabel 4.8.6 Jumlah Buku yang Dipinjam di Perpustakaan Daerah Menurut Bulan dan Klasifikasi Buku Kabupaten Hulu Sungai Utara, 2017
Number of Books the Borrowed at the Library by Month and Classification of Books in Hulu Sungai Utara Regency, 2017

Bulan Month	Klasifikasi Buku Books Classification					
	000	100	200	300	400	500
(1)	(2)	(3)	(4)	(5)	(6)	(7)
1. Januari/January	24	15	256	132	12	31
2. Februari/February	7	-	75	81	2	1
3. Maret/March	334	45	600	227	16	19
4. April/April	259	49	886	297	28	35
5. Mei/May	243	37	670	159	31	22
6. Juni/June	124	11	254	73	16	6
7. Juli/July	207	26	360	102	28	22
8. Agustus/August	435	64	556	308	39	54
9. September/September	25	96	912	375	47	52
10. Oktober/October	48	116	1430	334	46	42
11. November/November	34	68	738	249	29	26
12. Desember/December	25	21	464	241	34	33
Jumlah Total	1 765	548	7 201	2 578	328	343

Lanjutan Tabel/*Continued Table 4.8.6*

	Bulan <i>Month</i>	Klasifikasi Buku <i>Books Classification</i>					Jumlah <i>Total</i>
		600	700	800	Fiksi	900	
	(1)	(8)	(9)	(10)	(11)	(12)	(13)
1.	Januari/ <i>January</i>	30	18	53	353	3	927
2.	Februari/ <i>February</i>	5	4	10	38	1	224
3.	Maret/ <i>March</i>	41	90	163	230	15	1 780
4.	April/ <i>April</i>	29	101	176	117	36	2 013
5.	Mei/ <i>May</i>	19	71	169	179	33	1 633
6.	Juni/ <i>June</i>	16	36	86	13	97	732
7.	Juli/ <i>July</i>	32	67	105	164	9	1 122
8.	Agustus/ <i>August</i>	32	67	184	247	13	1 999
9.	September/ <i>September</i>	57	250	406	547	19	2 786
10.	Oktober/ <i>October</i>	71	312	435	613	23	3 470
11.	November/ <i>November</i>	38	332	360	572	18	2 464
12.	Desember/ <i>December</i>	26	123	243	275	13	1 498
	Jumlah <i>Total</i>	396	1 471	2 390	3 348	280	20 648

Sumber: Perpustakaan Daerah Kabupaten Hulu Sungai Utara
Source: Library of Hulu Sungai Utara Regency

Tabel 4.8.7 Jumlah Peminjam Buku Perpustakaan Daerah Menurut Kategori Peminjam dan Jenis Kelamin di Kabupaten Hulu Sungai Utara, 2017
Number of Book's Borrower by Type and Sex in Hulu Sungai Utara Regency, 2017

Kategori Peminjam <i>Borrower Type</i>	Laki-laki Male	Perempuan Female	Jumlah Total
(1)	(2)	(3)	(4)
1. Istimewa	-	-	-
2. Mahasiswa	1 797	5 724	7 521
3. PNS/TNI/POLRI	189	319	508
4. Pelajar SD/ sederajat	371	1 321	1 692
5. Pelajar SLTP/ sederajat	897	2 578	3 475
6. Pelajar SLTA/ sederajat	621	1 664	2 285
7. Umum	585	789	1 374
Jumlah Total	4 460	12 395	16 855

Sumber: Perpustakaan Daerah Kabupaten Hulu Sungai Utara

Source: Library of Hulu Sungai Utara Regency

Tabel 4.8.8 Jumlah Pengunjung Perpustakaan Keliling Menurut Bulan dan Jenis Kelamin di Kabupaten Hulu Sungai Utara, 2017
Table *Number of Visitors Mobile Library by Month and Sex in Hulu Sungai Utara Regency, 2017*

	Bulan <i>Month</i>	Laki-laki <i>Male</i>	Perempuan <i>Female</i>	Jumlah <i>Total</i>
	(1)	(2)	(3)	(4)
1.	Januari/ <i>January</i>	78	406	484
2.	Februari/ <i>February</i>	83	507	590
3.	Maret/ <i>March</i>	62	352	414
4.	April/ <i>April</i>	38	167	205
5.	Mei/ <i>May</i>	-	-	-
6.	Juni/ <i>June</i>	-	-	-
7.	Juli/ <i>July</i>	-	-	-
8.	Agustus/ <i>August</i>	112	384	496
9.	September/ <i>September</i>	120	611	731
10.	Oktober/ <i>October</i>	204	492	696
11.	November/ <i>November</i>	118	481	599
12.	Desember/ <i>December</i>	-	-	-
	Jumlah <i>Total</i>	815	3400	4 215

Sumber: Perpustakaan Daerah Kabupaten Hulu Sungai Utara
 Source: *Library of Hulu Sungai Utara Regency*

Tabel 4.8.9 Jumlah Peminjam Buku di Perpustakaan Keliling Menurut Bulan dan Jenis Kelamin di Kabupaten Hulu Sungai Utara, 2017
Table *Number of Book Borrower at Mobile Library by Month and Sex in Hulu Sungai Utara Regency, 2017*

	Bulan Month	Laki-laki Male	Perempuan Female	Jumlah Total
	(1)	(2)	(3)	(4)
1.	Januari/January	74	398	472
2.	Februari/February	79	501	580
3.	Maret/March	53	342	395
4.	April/April	26	142	168
5.	Mei/May	-	-	-
6.	Juni/June	-	-	-
7.	Juli/July	-	-	-
8.	Agustus/August	84	256	340
9.	September/September	117	442	559
10.	Oktober/October	145	497	642
11.	November/November	113	461	574
12.	Desember/December	-	-	-
	Jumlah Total	691	3 039	3 730

Sumber: Perpustakaan Daerah Kabupaten Hulu Sungai Utara
 Source: Library of Hulu Sungai Utara Regency

Tabel 4.8.10 Jumlah Buku yang Dipinjam di Perpustakaan Keliling Menurut Bulan Kabupaten Hulu Sungai Utara, 2017
Number of Books Borrowed at the Mobile Library by Month in Hulu Sungai Utara Regency, 2017

	Bulan Month	Buku yang Dipinjam (Buah)
	(1)	(2)
1.	Januari/January	908
2.	Februari/February	1 201
3.	Maret/March	708
4.	April/April	347
5.	Mei/May	-
6.	Juni/June	-
7.	Juli/July	-
8.	Agustus/August	518
9.	September/September	957
10.	Oktober/October	1 200
11.	November/November	1 043
12.	Desember/December	-
	Jumlah Total	6 882

**Tidak ada layanan perpustakaan keliling Bulan Mei, Juni, Juli dan Desember 2017*

Sumber: Perpustakaan Daerah Kabupaten Hulu Sungai Utara

Source: Library of Hulu Sungai Utara Regency

Tabel 4.8.11 Jumlah Panti Asuhan dan Anak Asuh Menurut Kecamatan di Kabupaten Hulu Sungai Utara, 2017
Number of Orphanage and Orphans by Subdistrict in Hulu Sungai Utara Regency, 2017

Kecamatan <i>Subdistrict</i>	Nama Panti Asuhan <i>Orphanage's Name</i>	Jumlah Anak Laki-laki <i>Number of Orphans Male</i>	Jumlah Anak Perempuan <i>Number of Orphans Female</i>	Jumlah <i>Total</i>
(1)	(2)	(3)	(4)	(5)
1. Danau Panggang	-			
2. Paminggir	-			
3. Babirik	-			
4. Sungai Pandan	Ash Habul Yamin	20	-	20
	Muhammadiyah	25	-	25
	Pembina Budi	30	-	30
	Aisyiah Putri	-	24	24
5. Sungai Tabukan	Al Khair	16	2	18
6. Amuntai Selatan	Budi Harapan	25	5	30
	As – Salam	17	13	30
	Al Karomah	14	4	18
7. Amuntai Tengah	Al-Muslimin	55	-	55
	Darul Yatama	33	16	49
	Budi Rahayu	33	9	42
8. Banjang	-			
9. Amuntai Utara	-			
10. Haur Gading	Nurul Fajeri	40	42	82
Hulu Sungai Utara		308	115	423

Sumber: Dinas Sosial Kabupaten Hulu Sungai Utara
 Source: Departmen of Social of Hulu Sungai Utara Regency

Tabel 4.8.12 Jumlah Organisasi Karang Taruna Menurut Kecamatan dan Kriterianya di Kabupaten Hulu Sungai Utara 2017
Number of Neighborhood Youth Association by Subdistricts and Its Criteria in Hulu Sungai Utara Regency, 2017

Kecamatan Subdistrict	Kriteria Karang Taruna Criterion				Jumlah Total
	Tumbuh Growing	Berkembang Developing	Maju Advanced	Percontohan Model	
(1)	(2)	(3)	(4)	(5)	(6)
1. Danau Panggang	16	-	-	-	16
2. Paminggir	6	1	-	-	7
3. Babirik	23	-	-	-	23
4. Sungai Pandan	-	27	6	-	33
5. Sungai Tabukan	-	12	4	1	17
6. Amuntai Selatan	29	1	-	-	30
7. Amuntai Tengah	27	2	-	-	29
8. Banjang	11	9	-	-	20
9. Amuntai Utara	23	3	-	-	26
10. Haur Gading	18	-	-	-	18
Hulu Sungai Utara	153	55	10	1	219

Sumber: Dinas Sosial Kabupaten Hulu Sungai Utara
 Source: Departmen of Social of Hulu Sungai Utara Regency

Tabel 4.8.13 Jumlah Anggota Karang Taruna Menurut Kecamatan dan Jenis Kelamin di Kabupaten Hulu Sungai Utara, 2017
Table Number of Members Neighborhood Youth Association by Subdistrict and Sex in Hulu Sungai Utara Regency, 2017

Kecamatan <i>Subdistrict</i>	Jenis Kelamin <i>Sex</i>		Jumlah <i>Total</i>
	Laki-Laki <i>Male</i>	Perempuan <i>Female</i>	
(1)	(2)	(3)	(4)
1. Danau Panggang	113	47	160
2. Paminggir	212	33	245
3. Babirik	337	31	368
4. Sungai Pandan	547	63	610
5. Sungai Tabukan	252	41	293
6. Amuntai Selatan	613	137	750
7. Amuntai Tengah	612	71	683
8. Banjang	301	39	340
9. Amuntai Utara	412	51	463
10. Haur Gading	429	57	486
Hulu Sungai Utara	3 828	570	4 398

Sumber: Dinas Sosial Kabupaten Hulu Sungai Utara

Source: Departmen of Social of Hulu Sungai Utara Regency

Tabel 4.8.14 Jumlah Desa yang Mengadakan Pekerjaan Sosial Masyarakat (PSM) dan Anggotanya Menurut Kecamatan di Kabupaten Hulu Sungai Utara, 2017
Number of Village Who Organize Community Social Work and Its Member by Subdistrict in Hulu Sungai Utara Regency, 2017

Kecamatan <i>Subdistrict</i>	Jumlah Desa <i>Number of Village</i>	Jumlah Anggota <i>Number of Members</i>
(1)	(2)	(3)
1. Danau Panggang	16	80
2. Paminggir	7	35
3. Babirik	23	115
4. Sungai Pandan	33	160
5. Sungai Tabukan	17	85
6. Amuntai Selatan	30	76
7. Amuntai Tengah	29	91
8. Banjang	20	100
9. Amuntai Utara	26	130
10. Haur Gading	18	39
Hulu Sungai Utara	219	911

Sumber: Dinas Sosial Kabupaten Hulu Sungai Utara
 Source: *Departmen of Social of Hulu Sungai Utara Regency*

Tabel 4.8.15 Jumlah Bencana dan Korban di Kabupaten Hulu Sungai Utara, 2017
Table **Number of Disaster and The Victims in Hulu Sungai Utara Regency, 2017**

Jenis Bencana <i>Type of Disaster</i>	Banyaknya Kejadian <i>The Number of Incident</i>	Korban <i>Victims</i>		
		Kepala Keluarga <i>Household</i>	Jiwa Person	Meninggal <i>Died</i>
(1)	(2)	(3)	(4)	(5)
Kebakaran	13	41	144	1
Banjir	5	626	1 977	...
Tanah Longsor	-	-	-	-
Angin Puyuh/Puting Beliung	14	62	250	-
Hulu Sungai Utara	32	729	2 371	1

Sumber: Dinas Sosial Kabupaten Hulu Sungai Utara

Source: Departmen of Social of Hulu Sungai Utara Regency

Tabel 4.8.16 Jumlah Penyandang Masalah Kesejahteraan Sosial (PMKS) di Kabupaten Hulu Sungai Utara, 2017
Number of Social Welfare Problem Sufferer in Hulu Sungai Utara Regency, 2017

	PMKS	Jumlah Total
	(1)	(2)
1.	Balita Terlantar (0 – 5 Thn)	33
2.	Anak Terlantar (6 – 18 Thn)	113
3.	Anak yang berhadapan dengan hukum	2
4.	Anak yang menjadi korban tindak kekerasan/diperlakukan salah	2
5.	Anak yang memerlukan perlindungan khusus (AMPK)	16
6.	Anak Jalanan	4
7.	Anak dengan kedisabilitas (ADK)	220
8.	Lanjut Usia Terlantar (60 Thn Keatas)	1 191
9.	Penyandang Disabilitas	823
10.	Tuna Susila	1
11.	Pengemis	26
12.	Gelandangan	9
13.	Pemulung	17
14.	Kelompok minoritas	27
15.	Bekas warga binaan Lembaga Pemasyarakatan (BWL P)	77
16.	Korban Penyalahgunaan NAPZA	66
17.	Orang Dengan HIV/AIDS (ODHA)	-
18.	Korban tindak kekerasan	-
19.	Korban <i>trafficking</i>	-
20.	Pekerja Migran Bermasalah Sosial (PMBS)	-

Lanjutan Tabel/*Continued Table 4.8.15*

	PMKS	Jumlah Total
	(1)	(2)
21.	Komunitas Adat Terpencil	-
22.	Korban Bencana Alam	26
23.	Korban Bencana Sosial/Pengungsi	20
24.	Keluarga Bermasalah Sosial Psikologi	97
25.	Perempuan Rawan Sosial Ekonomi	2 040
26.	Fakir Miskin	26 118
	Jumlah Total	20 929

Sumber: Dinas Sosial Kabupaten Hulu Sungai Utara

Source: *Departmen of Social of Hulu Sungai Utara Regency*

Tabel 4.8.17 Jumlah Kelompok Usaha Bersama (KUBE) Menurut Kecamatan dan Jenisnya di Kabupaten Hulu Sungai Utara, 2017
Number of KUBE by Subdistrict and Its Type in Hulu Sungai Utara Regency, 2017

Kecamatan Subdistrict	Jumlah Kelompok Usaha Bersama							Jumlah Total
	PACA	FM	AT	LU	EX NAPI	ANKN	KT & WRS	
(1)	(2)	(3)	(4)	(5)	(6)	(7)	(8)	(9)
1. Danau Panggang	-	10	-	-	-	-	-	10
2. Paminggir	-	-	-	-	-	-	-	-
3. Babirik	-	-	-	-	-	-	-	-
4. Sungai Pandan	-	-	-	-	-	-	-	-
5. Sungai Tabukan	-	-	-	-	-	-	-	-
6. Amuntai Selatan	-	10	-	-	-	-	-	10
7. Amuntai Tengah	-	-	-	-	-	-	-	-
8. Banjarang	-	20	-	-	-	-	-	20
9. Amuntai Utara	-	-	-	-	-	-	-	-
10. Haur Gading	-	-	-	-	-	-	-	-
Hulu Sungai Utara	-	40	-	-	-	-	-	-

Sumber: Dinas Sosial Kabupaten Hulu Sungai Utara

Source: Departmen of Social of Hulu Sungai Utara Regency

Tabel 4.8.18 Jumlah Potensi dan Sumber Kesejahteraan Sosial (PSKS) Menurut Kecamatan dan Jenisnya di Kabupaten Hulu Sungai Utara, 2017
The Number of Social Welfare Potention and Source by Subdistrict in Hulu Sungai Utara Regency, 2017

Kecamatan <i>Subdistrict</i>	Potensi dan Sumber Kesejahteraan				Jumlah <i>Total</i>
	PSM	Karang Taruna	Orsos	KUBE	
(1)	(2)	(3)	(4)	(5)	(9)
1. Danau Panggang	80	160	-	10	250
2. Paminggir	35	245	-	-	280
3. Babirik	115	368	-	-	483
4. Sungai Pandan	160	610	106	-	876
5. Sungai Tabukan	85	293	18	-	396
6. Amuntai Selatan	76	750	78	10	914
7. Amuntai Tengah	91	683	146	-	920
8. Banjarang	100	340	-	20	460
9. Amuntai Utara	130	463	-	-	593
10. Haur Gading	39	486	82	-	607
Hulu Sungai Utara	911	4 398	630	40	5 779

Sumber: Dinas Sosial Kabupaten Hulu Sungai Utara

Source: Departmen of Social of Hulu Sungai Utara Regency

Tabel 4.8.19 Hasil Basis Data Terpadu di Kabupaten Hulu Sungai Utara, 2017
Table **Result of Integrated Database in Hulu Sungai Utara Regency, 2017**

Klasifikasi <i>Classification</i>	Jumlah <i>Total</i>
(1)	(2)
Keluarga	25 987
Individu	85 806

Sumber: Dinas Sosial Kabupaten Hulu Sungai Utara
 Source: *Departmen of Social of Hulu Sungai Utara Regency*

Tabel 4.8.20 Jumlah Kejadian Bencana dan Korban di Kabupaten Hulu Sungai Utara, 2017
Table Number of Disaster and Victim in Hulu Sungai Utara Regency, 2017

Jenis Bencana Disaster	Jumlah Kejadian Total of Incident	Korban Victim
(1)	(2)	(3)
Puting Beliung	3	204
Kebakaran	16	160
Orang tenggelam/orang hilang	1	1
Banjir	4	-

Sumber: Badan Penanggulangan Bencana Daerah Kabupaten Hulu Sungai Utara
 Source: Disaster management Agency of Hulu Sungai Utara Regency

Tabel 4.8.21 Banyaknya Tempat Pembuangan Sampah Menurut Kecamatan dan Jenisnya di Kabupaten Hulu Sungai Utara, 2016
Number of Trash Place Location by Subdistrict and Its Type in Hulu Sungai Utara Regency, 2016

	Kecamatan Subdistrict	Permanen Permanent	Kayu Ulin Iron Wood	Kontener Container	Bin Komunal Communal Bin
	(1)	(2)	(3)	(4)	(5)
1.	Danau Panggang	-	-	1	-
2.	Paminggir	-	-	-	-
3.	Babirik	-	-	1	-
4.	Sungai Pandan	-	-	2	-
5.	Sungai Tabukan	-	-	2	-
6.	Amuntai Selatan	-	-	-	-
7.	Amuntai Tengah	73	-	-	-
8.	Banjang	3	-	2	-
9.	Amuntai Utara	5	-	1	-
10.	Haur Gading	-	-	-	-
	Hulu Sungai Utara	83	-	9	-

Sumber: Dinas Perumahan, Kawasan Permukiman dan Lingkungan Hidup Kabupaten Hulu Sungai Utara

Source: Department of Housing, Settlement and Environment of Hulu Sungai Utara Regency

Tabel 4.8.22 Banyaknya Armada Pengangkutan Sampah Menurut Jenis Angkutan di Kabupaten Hulu Sungai Utara, 2016
Table Number of Trash Container by Type in Hulu Sungai Utara Regency, 2016

Jenis Angkutan <i>Type of Container</i>	Jumlah <i>Total</i>
(1)	(2)
Truk	-
Dump truk	14
Mobil Pick Up	-
Arm Roll Container	3
Gerobak Sampah	-
Trida (Roda Tiga)	-
Hulu Sungai Utara	17

Sumber: Dinas Perumahan, Kawasan Permukiman dan Lingkungan Hidup Kabupaten Hulu Sungai Utara
 Source: Department of Housing, Settlement and Environment of Hulu Sungai Utara Regency

Tabel 4.8.23 Jumlah Unit Pemadam Kebakaran Menurut Kecamatan di Kabupaten Hulu Sungai Utara, 2017
Number of Fire Brigade Unit by Subdistrict in Hulu Sungai Utara Regency, 2017

Kecamatan Subdistrict		Jumlah Total
(1)		(2)
1.	Danau Panggang	2
2.	Paminggir	-
3.	Babirik	1
4.	Sungai Pandan	9
5.	Sungai Tabukan	-
6.	Amuntai Selatan	3
7.	Amuntai Tengah	37
8.	Banjang	5
9.	Amuntai Utara	5
10.	Haur Gading	1
Hulu Sungai Utara		63

Sumber: Satuan Polisi Pamong Praja dan Pemadam Kebakaran Kabupaten Hulu Sungai Utara
 Source: Civil Service Police Unit and Fire Brigade of Hulu Sungai Utara Regency

Tabel 4.8.24 Jumlah Organisasi Kemasyarakatan dan Keagamaan di Kabupaten Hulu Sungai Utara, 2017
Table *Number of Societal and Religious Organizations in Hulu Sungai Utara Regency, 2017*

Kelompok Organisasi Kemasyarakatan dan Keagamaan <i>Societal and Religious Organizations</i>		Jumlah <i>Total</i>
(1)		(2)
1	Partai Politik	10
2	Lembaga Swadaya Masyarakat (LSM)	24
3	Lembaga Sosial Barisan Pemadam Kebakaran (BPK)	63
4	Yayasan Panti Asuhan/Pondok Pesantren/Seni	162
5	Organisasi Keagamaan	15

Sumber: Kantor Kesatuan Bangsa dan Politik Kabupaten Hulu Sungai Utara
 Source: *Office of National Unity and Politics of Hulu Sungai Utara Regency*

Tabel 4.8.25 Jumlah Fasilitas Olahraga di Kabupaten Hulu Sungai Utara, 2017
Table **2017**
Number of Sport Facility in Hulu Sungai Utara Regency, 2017

Fasilitas Olahraga <i>Sport Facility</i>	Jumlah <i>Total</i>
(1)	(2)
Lapangan Sepakbola	6
Lapangan Bulu Tangkis	3
Lapangan Bola Voli	2
Lapangan Bola Basket	1
Tenis Lapangan	2
Kolam Renang	1
Lapangan Sepak Takraw	2
Lintasan Atletik	1
Gedung Serba Guna	2

Sumber: Dinas Kepemudaan, Olahraga dan Pariwisata Kabupaten Hulu Sungai Utara
 Source: Youth, Sports and Tourism Office of Hulu Sungai Utara Regency

Tabel 4.8.26 Pembangunan Berbasis Gender Kabupaten Hulu Sungai Utara, 2017
Table *Gender Based Development in Hulu Sungai Utara Regency, 2017*

Indeks Index	Nilai Value
(1)	(2)
Indeks Pembangunan Gender (IPG)	92,36
Indeks Pemberdayaan Gender (IDG)	64,50

Sumber: Berbagai survei
 Source: Various surveys

bitopsisid/hulusungaiutarakab.bp

PERTANIAN 5


AGRICULTURE

9.086

Jumlah Kerbau, 2017
Number of Buffalo, 2017

12.210,2

Produksi Ikan, 2017 (Ton)
Fish Production, 2017



56,58

Rata-Rata Produksi Padi Sawah, 2017 (ku/ha)
Yield Rate of Wetland Paddy, 2017



**BADAN PUSAT STATISTIK
KABUPATEN HULU SUNGAI UTARA**

bitopsisid/hulusungaiutarakab.bp

PENJELASAN TEKNIS

1. **Lahan sawah** adalah lahan pertanian yang berpetak-petak dan dibatasi oleh pematang (galengan), saluran untuk menahan/ menyalurkan air, yang biasanya ditanami padi sawah tanpa memandang dari mana diperoleh atau status lahan tersebut. Lahan yang dimaksud termasuk lahan yang terdaftar di Pajak Bumi Bangunan, luran Pembangunan Daerah, lahan bengkok, lahan serobotan, lahan rawa yang ditanami padi dan lahan bekas tanaman tahunan yang telah dijadikan sawah, baik yang ditanami padi, palawija atau tanaman semusim lainnya.
2. **Tegal/Kebun** adalah lahan pertanian bukan sawah (lahan kering) yang ditanami tanaman semusim atau tahunan dan terpisah dengan halaman sekitar rumah serta penggunaannya tidak berpindah pindah.
3. **Ladang/Huma** adalah lahan pertanian bukan sawah (lahan kering) yang biasanya ditanami tanaman semusim dan penggunaannya hanya semusim

TECHNICAL NOTES

1. **Wetland** is agricultural land that separated by small dykes to resist water, where the main crop is usually wetland paddy without considering where it is got from or the status of the land. It includes the land that is registered at land income tax office, regional development contribution, 'bengkok' land, illegal ownership, swamps for rice cultivation, and annual crop land mark that has been used as rice field, which are both planted with paddy, secondary crops or the other seasonal crops.
2. **Dry field/Garden** is an dryland (unirrigated land) which is planted with seasonal or annual crops and separately from the yard around the house without shifting
3. **Unirrigated agricultural field /Shifting cultivation land** is dryland (unirrigated land) that usually is cultivated for seasonal crops and utilized only for one or

atau dua musim, kemudian akan ditinggalkan bila sudah tidak subur lagi (berpindah-pindah).

Kemungkinan lahan ini beberapa tahun kemudian akan dikerjakan kembali jika sudah subur.

two seasons, then it will be left when it is not fertile (shifting). Maybe, this land will be used again in a few years if it has been fertile.

4. **Lahan yang sementara tidak diusahakan** adalah lahan yang biasanya diusahakan tetapi untuk sementara (lebih dari 1 (satu) tahun tetapi kurang dari atau sama dengan 2 (dua) tahun) tidak diusahakan, termasuk lahan sawah yang tidak diusahakan selama lebih dari 2 (dua) tahun.
4. **Temporarily unused land** is land that is regularly used but temporarily (more than a year but less or equal than two years) is unused, it includes wetland that is not cultivated more than two years.
5. Data pokok tanaman pangan yang dikumpulkan adalah luas panen dan produktivitas (hasil per hektar). Produksi tanaman pangan merupakan hasil perkalian antara luas panen dengan produktivitas. Pengumpulan data luas panen dilakukan setiap bulan dengan pendekatan area kecamatan di seluruh wilayah Indonesia. Pengumpulan data produktivitas dilakukan melalui pengukuran langsung pada plot ubinan berukuran 2½ m x 2½ m. Pengumpulan data produktivitas dilakukan setiap subround (empat bulanan) pada waktu panen petani.
5. *The main food crops data collected consists of harvested area and productivity (yield per hectare). Food crops production is generated by harvested area multiplied by productivity. The harvested area data is collected every month using sub district area approach in all subdistrict in Indonesia. The productivity data collection is conducted by a direct measurement in 2½m x 2½m crop cutting plot. The productivity measurement is conducted in every subround (four monthly) at the time when farmers are harvesting their crops.*

6. Data produksi padi dan palawija yang disajikan adalah dalam kualitas: gabah kering giling (padi), pipilan kering (jagung), biji kering (kedelai dan kacang tanah), dan umbi basah (ubi kayu dan ubi jalar).
6. *Production of paddy and secondary crops data are presented in the form of: dry unhusked rice (paddy), dry loose maize (maize), dry shells crops (soybeans and peanuts), and fresh roots (cassava and sweet potatoes).*
7. **Tanaman sayuran dan buah-buahan semusim**
Tanaman sayuran semusim adalah tanaman sumber vitamin, garam mineral dan lain-lain yang dikonsumsi dari bagian tanaman yang berupa daun, bunga, buah, dan umbinya, yang berumur kurang dari satu tahun.
Tanaman buah-buahan semusim adalah tanaman sumber vitamin, garam mineral, dan lain-lain yang dikonsumsi dari bagian tanaman yang berupa buah, berumur kurang dari satu tahun, tidak berbentuk pohon/rumpun tetapi menjalar dan berbatang lunak.
7. ***Seasonal vegetable and fruit plants***
Seasonal vegetable plants are plants which are the sources of vitamin, mineral salt, etc, consumed from the part of the plant in the form of leaf, flower, fruit, and root with the age of less than one year.
Seasonal fruit plants are plants which are the sources of vitamin, mineral salt, etc, consumed from the part of the plant in the form of fruits. These plants are creeps with the age of less than one year.
8. **Tanaman buah-buahan dan sayuran tahunan**
Tanaman buah-buahan tahunan adalah tanaman sumber vitamin, garam mineral, dan lain-lain yang dikonsumsi dari bagian tanaman yang berupa buah dan merupakan tanaman tahunan.
8. ***Annual fruit and vegetable plants***
Annual fruit plants are plants which are the sources of vitamin, contained mineral salt, etc, consumed from the part of plant in the form of fruit and more than one year of age.
Annual vegetable plants are plants

Tanaman sayuran tahunan adalah tanaman sumber vitamin, garam mineral, dan lain-lain yang dikonsumsi dari bagian tanaman yang berupa daun dan atau buah yang berumur lebih dari satu tahun.

9. **Luas panen tanaman hortikultura** adalah luas tanaman sayuran, buah-buahan, biofarmaka, dan tanaman hias yang diambil hasilnya/dipanen pada periode pelaporan.

10. **Luas panen untuk tanaman sayuran** adalah luas tanaman yang dipanen sekaligus/habis/dibongkar dan luas tanaman yang dipanen berkali-kali (lebih dari satu kali)/belum habis.

Tanaman yang dipanen sekaligus/habis/dibongkar adalah tanaman yang sehabis panen langsung dibongkar/dicabut, terdiri dari bawang merah, bawang putih, bawang daun, kentang, kol/kubis, kembang kol, petsai/sawi, wortel, lobak, dan kacang merah.

Tanaman yang dipanen berkali-kali (lebih dari satu kali)/belum habis adalah tanaman yang pemanenannya lebih dari satu kali dan biasanya dibongkar apabila panen terakhir sudah tidak memadai lagi, terdiri dari: kacang panjang, cabe besar, cabe rawit,

which are the sources of vitamin, contained mineral salt, etc, consumed from the part of the plant in the form of vegetable and more than one year of age.

9. **Harvested area of horticulture** is area which vegetable, fruit, medicinal and ornamental plant of crop harvested during the period of report.

10. **Harvested area of vegetables** is area of entirely plant harvested/demolished and plant harvested several times/undemolished.

Entirely plants harvested/demolished are plants usually harvested once and demolished to be substituted by other plants, consisting of: shallots, garlic, leeks, potato, cabbage, cauli flower, mustard green, carrots, chinese radish, and red kidney beans.

Plants harvested several times/undemolished are plants usually harvested more than once and demolished in the case that the last harvest was economically not profitable. They consist of: yard long beans, chili, small chili, mushroom, tomatoes, egg plant, french beans, cucumber,

jamur, tomat, terung, buncis, ketimun, labu siam, kangkung, bayam, melon, semangka, dan blewah.

pumpkin/chajota, swamp cabbage, spinach, melon, watermelon, and blewah.

11. Produksi hortikultura adalah hasil menurut bentuk produk dari setiap tanaman sayuran, buah-buahan, biofarmaka dan tanaman hias yang diambil berdasarkan luas yang dipanen/tanaman yang menghasilkan pada bulan/triwulan laporan.

11. Horticulture production is the standard production quantity form of vegetable, fruit, medicinal and ornamental plant based on harvested area/the number of production plants reported monthly/quarterly.

12. Data populasi ternak bersumber dari Direktorat Jenderal Peternakan dan Kesehatan Hewan Kementerian Pertanian, sedangkan jumlah pemotongan ternak merupakan hasil Survei Laporan Pemotongan Ternak. Pengumpulan data pemotongan ternak dilakukan secara lengkap setiap triwulan di seluruh Rumah Potong Hewan (RPH) dan Tempat Pemotongan Hewan (TPH) yang ada di Indonesia. Pada tahun 2013 jumlah Dokumen RPH/TPH hasil pencacahan yang diolah sebanyak 4.033.

12. Data of domestic livestock population are obtain from the Directorate General of Livestock and Animal Health Service, while data on the number of animals slaughtered are based on the quarterly survey conducted by BPS. This survey is a complete enumeration on all slaughterhouses and abattoirs in Indonesia. There are 4.033 covered in 2013.

13. Data statistik perikanan merupakan data sekunder yang bersumber dari Direktorat Jenderal Perikanan Tangkap dan Direktorat Jenderal Budidaya. Statistik perikanan

13. Fishery Statistics are secondary data obtained from the Directorate General of Capture Fisheries and Directorate General of Aquaculture. Fishery statistics are

AGRICULTURE

dibedakan atas data Perikanan Tangkap dan Perikanan Budidaya. Perikanan Tangkap diklasifikasikan atas penangkapan ikan di laut dan penangkapan ikan di perairan umum. Perikanan Budidaya diklasifikasikan atas jenis budidaya yaitu budidaya laut, tambak, kolam, karamba, jaring apung, dan sawah.

categorized into capture fisheries and aquaculture. Capture fisheries are further classified into marine capture fisheries and inland open water capture fisheries. Aquaculture are further classified into several types of culture: marine culture, brackish water pond, fresh water pond, cage, floating net, and fish breeding in paddy fields.

14. Rumah Tangga Perikanan Tangkap adalah rumah tangga yang melakukan kegiatan penangkapan ikan/binatang air lainnya/tanaman air dengan tujuan sebagian/seluruh hasilnya untuk dijual.

14. *A capture fishery household is a household conducting activities in catching fishes/other aquatic animals/aquatic plants, for which the products are wholly or partly to be sold.*

15. Rumah Tangga Perikanan Budidaya adalah rumah tangga yang melakukan kegiatan budidaya ikan/binatang air lainnya/tanaman air dengan tujuan sebagian/seluruh hasilnya untuk dijual.

15. *An aquaculture fishery household is a household conducting activities in culturing fishes/other aquatic animals/aquatic plants, for which the products are wholly or partly to be sold. different types of parameters.*

ULASAN**DESCRIPTION**

Luas lahan sawah di Kabupaten Hulu Sungai Utara tahun 2017 sebesar 36.051 hektar, dimana 30.001 hektar merupakan luas lahan sawah nonirigasi dan sisanya 6.050 hektar merupakan luas lahan sawah irigasi.

Dari 30.001 hektar luas lahan sawah nonirigasi, 29.520 hektar merupakan luas lahan sawah lebak dan sisanya merupakan tadah hujan.

Luas tanam padi sawah sebesar 25.343 hektar dengan luas panen sebesar 23.293 hektar. Produksi padi sawah sebesar 131.787 ton.

Varietas padi dengan luas tanam terbesar adalah mekongga sebesar 10.249 hektar.

Luas tanam sayur-sayuran sebesar 119,00 hektar dengan luas panen sebesar 129,00 hektar. Produksi sayur-sayuran sebesar 882,36 ton. Produksi sayuran terbanyak adalah cabai besar sebesar 2.178,00 ton.

Luas tanam buah-buahan tahun 2017 sebesar 0,33 hektar dengan luas panen sebesar 172,23 hektar. Produksi buah-buahan sebesar 1.572,30 ton. Produksi buah terbanyak adalah pisang sebesar 570,10 ton.

Produksi tanaman perkebunan paling banyak adalah kelapa sawit

The area of rice field in Hulu Sungai Utara Regency in 2017 is 36,051 hectares, of which 30,001 hectares is non-irrigated land area and the remaining 6,050 hectares is irrigated wetland area.

From 30,001 hectares of non-irrigated rice land area, 29,520 hectares is the area of wetland and the rest is rainfed.

Wet rice planting area of 25,343 hectares with harvested area of 23,293 hectares. Paddy rice production amounted to 131,787 tons.

Rice varieties with the largest planting area is mekongga of 10,249 hectares.

Planting area of vegetables is 119.00 hectares with harvest area of 129.00 hectares. Production of vegetables amounted to 882.36 tons. The most vegetable production is red chilly of 2,178.00 tons.

The planting area of fruits in 2017 amounted to 0,33 hectares with a harvested area of 172.23 hectares. Production of fruits of 1,572.30 tons. The most fruit production is a banana of 570.10 tons.

Plantation production at most is palm oil of 1,741.12 tons, followed by

AGRICULTURE

rakyat sebesar 1.741,12 ton, disusul kelapa sebesar 610,00 ton.

Jumlah ternak besar di Kabupaten Hulu Sungai Utara tahun 2017 paling banyak adalah kerbau sebesar 9.086 ekor, dengan nilai produksi daging sebesar 61.137 kg.

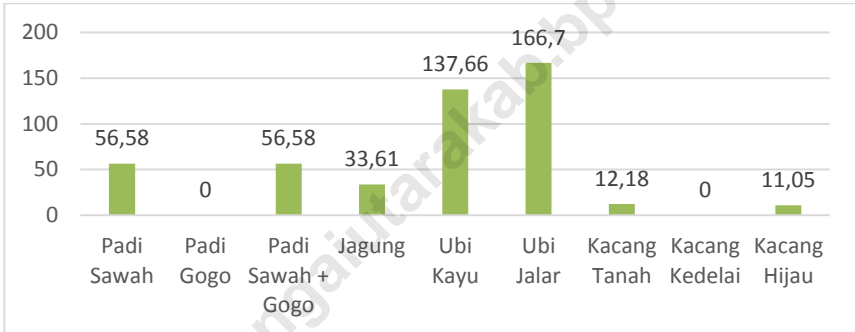
Jumlah ternak kecil terbanyak adalah kambing sebanyak 445 ekor. Sedangkan jumlah ternak unggas terbanyak adalah ayam ras pedaging sebanyak 2.698.919 ekor.

cocunut of 610.00 tons.

The number of large livestock in Hulu Sungai Utara Regency in 2017 is the maximum number of buffaloes is 9,086 heads, with the value of meat production is 61.137 kg.

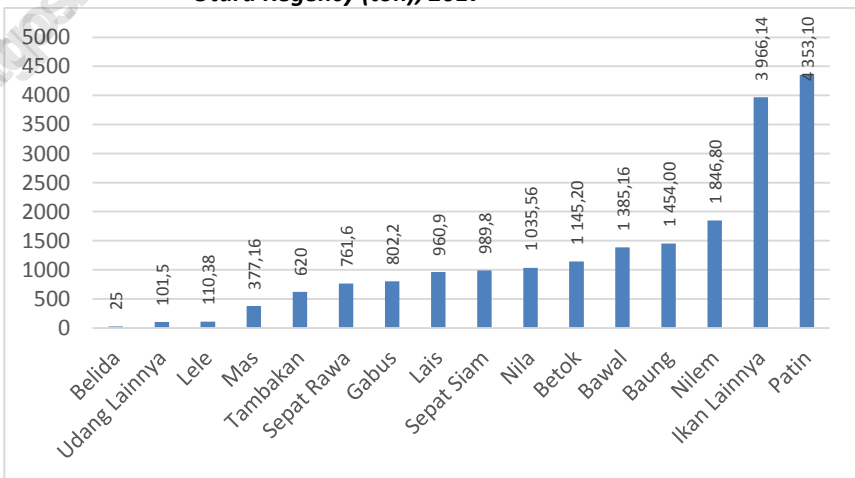
The largest number of small cattle is 445 goats. While the largest number of poultry is broiler as much as 2,698,919 birds.

Gambar 9 Rata-Rata Produksi Tanaman Pangan Menurut Jenisnya di Kabupaten Hulu Sungai Utara (kwital per hektar), 2017
Picture *Yield Rate of Food Crops in Hulu Sungai Utara Regency (kwintal hectares), 2017*



Sumber: Dinas Pertanian Kabupaten Hulu Sungai Utara
 Source: Agriculture Service of Hulu Sungai Utara Regency

Gambar 10 Produksi Beberapa Jenis Ikan di Kabupaten Hulu Sungai Utara (ton), 2017
Picture *Production of Multiple Types of Fish in Hulu Sungai Utara Regency (ton), 2017*



Sumber: Dinas Perikanan Kabupaten Hulu Sungai Utara
 Source: Fishery Service of Hulu Sungai Utara Regency

bitopsisid/hulusungaiutarakab.bp

5.1 TANAMAN PANGAN/*FOOD CROPS*

Tabel 5.1.1 Luas Lahan Sawah Menurut Jenis Pengairan di Kabupaten Hulu Sungai Utara (hektar), 2017
Area of Wetland by Type of Irrigation in Hulu Sungai Utara Regency, 2017

Jenis Pengairan <i>Type of Irrigation</i>	Frekuensi Tanam			Tidak Ditanami Padi		Jumlah
	3 kali	2 kali	1 kali	Ditanami Tanaman Lain	Tidak Ditanami Apapun	
(1)	(2)	(3)	(4)	(5)	(6)	(7)
1. Irigasi	-	30	3 806	57	2 157	6 050
2. Tadah hujan	-	42	353	6	80	481
3. Rawa pasang surut	-	-	-	-	-	-
4. Rawa lebak	-	72	20 896	386	8 166	29 520
Hulu Sungai Utara	-	144	25 055	449	10 403	36 051

Sumber: Dinas Pertanian Kabupaten Hulu Sungai Utara
 Source: Agriculture Service of Hulu Sungai Utara Regency

Tabel 5.1.2 Luas Lahan Sawah Menurut Kecamatan dan Jenis Pengairan di Kabupaten Hulu Sungai Utara (hektar), 2017
Table Area of Wetland by Subdistrict and Type of Irrigation by Subdistrict in Hulu Sungai Utara Regency, 2017

	Kecamatan Subdistrict	Irigasi Irrigation	Non Irigasi Non-Irrigation	Jumlah Total
	(1)	(2)	(3)	(4)
1.	Danau Panggang	1 715	2 125	3 840
2.	Paminggir	-	300	300
3.	Babirik	1 567	4 591	6 158
4.	Sungai Pandan	1 521	2 437	3 958
5.	Sungai Tabukan	1 247	1 463	2 710
6.	Amuntai Selatan	-	7 113	7 113
7.	Amuntai Tengah	-	3 627	3 627
8.	Banjang	-	3 385	3 385
9.	Amuntai Utara	-	2 982	2 982
10.	Haur Gading	-	1 978	1 978
	Hulu Sungai Utara	6 050	30 001	36 051

Sumber: Dinas Pertanian Kabupaten Hulu Sungai Utara
 Source: Agriculture Service of Hulu Sungai Utara Regency

Tabel 5.1.3 Luas Lahan Sawah Menurut Kecamatan dan Jenis Pengairan Non Irigasi di Kabupaten Hulu Sungai Utara (hektar), 2017
Table Area of Wetland by Subdistrict and Type of Nonirrigation by Subdistrict in Hulu Sungai Utara Regency, 2017

	Kecamatan Subdistrict	Tadah Hujan	Pasang Surut	Lebak	Jumlah Total
	(1)	(2)	(3)	(4)	(5)
1.	Danau Panggang	-	-	2 125	2 125
2.	Paminggir	-	-	300	300
3.	Babirik	-	-	4 591	4 591
4.	Sungai Pandan	153	-	2 284	2 437
5.	Sungai Tabukan	33	-	1 430	1 463
6.	Amuntai Selatan	120	-	6 993	7 113
7.	Amuntai Tengah	-	-	3 627	3 627
8.	Banjang	125	-	3 260	3 385
9.	Amuntai Utara	-	-	2 982	2 982
10.	Haur Gading	50	-	1 928	1 978
	Hulu Sungai Utara	481	-	29 520	30 001

Sumber: Dinas Pertanian Kabupaten Hulu Sungai Utara
 Source: Agriculture Service of Hulu Sungai Utara Regency

Tabel 5.1.4 Luas Tanam, Rusak, Luas Panen, Produksi dan Rata-rata Produksi Tanaman Pangan Menurut Jenis tanaman di Kabupaten Hulu Sungai Utara, 2017
Planted, Damaged, Harvested Area, Production, and Yield Rate of Food Crops by Type of Crops in Hulu Sungai Utara Regency, 2017

Jenis Tanaman <i>Type of Crops</i>		Luas Tanam <i>Area of Planted (Ha)</i>	Rusak <i>Damaged (Ha)</i>	Luas Panen <i>Area of Harvested (Ha)</i>	Produksi <i>Production (Ton)</i>	Rata-rata Produksi <i>Yield Rate (Ku/Ha)</i>
(1)	(2)	(3)	(4)	(5)	(6)	
1.	Padi Sawah	25 343	1 524	23 293	131 787	56,58
2.	Padi Gogo	-	-	-	-	-
3.	Padi Sawah + Gogo	25 343	1 524	23 293	131 787	56,58
4.	Jagung	148	1	103	346	33,61
5.	Ubi Kayu	20	-	20	274	137,66
6.	Ubi Jalar	82	-	80	1 340	166,70
7.	Kacang Tanah	125	-	122	149	12,18
8.	Kacang Kedelai	-	-	-	-	-
9.	Kacang Hijau	3	-	3	3	11,05

Sumber: Dinas Pertanian Kabupaten Hulu Sungai Utara
 Source: Agriculture Service of Hulu Sungai Utara Regency

Tabel 5.1.5 Luas Panen Padi Sawah dan Padi Ladang Menurut Kecamatan di Kabupaten Hulu Sungai Utara, 2017
Table *Harvested Area of Wetland and Dryland Paddy by Subdistrict in Hulu Sungai Utara Regency, 2017*

	Kecamatan Subdistrict	Padi Sawah Wetland Paddy	Padi Ladang Dryland Paddy
	(1)	(2)	(3)
1.	Danau Panggang	2 362	-
2.	Paminggir	77	-
3.	Babirik	3 935	-
4.	Sungai Pandan	3 670	-
5.	Sungai Tabukan	2 252	-
6.	Amuntai Selatan	2 628	-
7.	Amuntai Tengah	2 953	-
8.	Banjang	3 203	-
9.	Amuntai Utara	2 524	-
10.	Haur Gading	1 739	-
	Hulu Sungai Utara	25 343	-

Sumber: Dinas Pertanian Kabupaten Hulu Sungai Utara
 Source: Agriculture Service of Hulu Sungai Utara Regency

Tabel 5.1.6 Luas Tanam, Rusak, Luas Panen, Produksi dan Rata-rata Produksi Padi Sawah Menurut Kecamatan di Kabupaten Hulu Sungai Utara, 2017^x
Planted, Damaged, Harvested Area, Production, and Yield Rate of Wetland Paddy by Subdistrict in Hulu Sungai Utara Regency, 2017^x

Kecamatan Subdistrict	Luas Tanam Area of Planted (Ha)	Rusak Damaged (Ha)	Luas Panen Area of Harvested (Ha)	Produksi Production (Ton)	Rata-rata Produksi Yield Rate (Ku/Ha)
(1)	(2)	(3)	(4)	(5)	(6)
1. Danau Panggang	2 362	178	2 136	11 542	54,04
2. Paminggir	77	50	26	135	52,00
3. Babirik	3 935	-	3 848	22 333	58,04
4. Sungai Pandan	3 670	20	3 568	20 302	56,91
5. Sungai Tabukan	2 252	73	2 133	12 340	57,85
6. Amuntai Selatan	2 628	462	2 117	12 266	57,94
7. Amuntai Tengah	2 953	620	2 280	12 391	54,35
8. Banjarang	3 203	61	3 073	16 893	54,97
9. Amuntai Utara	2 524	60	2 410	13 994	58,06
10. Haur Gading	1 739	-	1 702	9 591	56,35
Hulu Sungai Utara	25 343	1 524	23 293	131 787	56,58

^x Angka sementara provinsi/*Province preliminary figures*

Sumber: Dinas Pertanian Kabupaten Hulu Sungai Utara
 Source: Agriculture Service of Hulu Sungai Utara Regency

Tabel 5.1.7 Luas Tanam, Rusak, Luas Panen, Produksi dan Rata-rata Produksi Jagung Menurut Kecamatan di Kabupaten Hulu Sungai Utara, 2017^x
Planted, Damaged, Harvested Area, Production, and Yield Rate of Dryland Maize by Subdistrict in Hulu Sungai Utara Regency, 2017^x

Kecamatan Subdistrict	Luas Tanam Area of Planted (Ha)	Rusak Damaged (Ha)	Luas Panen Area of Harvested (Ha)	Produksi Production (Ton)	Rata-rata Produksi Yield Rate (Ku/Ha)
(1)	(2)	(3)	(4)	(5)	(6)
1. Danau Panggang	-	-	-	-	-
2. Paminggir	-	-	-	-	-
3. Babirik	1	1	-	-	-
4. Sungai Pandan	21	-	21	69	32,97
5. Sungai Tabukan	7	-	7	23	32,65
6. Amuntai Selatan	1	-	1	3	32,00
7. Amuntai Tengah	75	-	34	114	33,55
8. Banjarang	7	-	4	12	31,15
9. Amuntai Utara	34	-	34	118	34,65
10. Haur Gading	2	-	2	7	33,00
Hulu Sungai Utara	148	1	103	346	33,61

^x Angka sementara provinsi/*Province preliminary figures*

Sumber: Dinas Pertanian Kabupaten Hulu Sungai Utara
 Source: Agriculture Service of Hulu Sungai Utara Regency

Tabel 5.1.8 Luas Tanam, Rusak, Luas Panen, Produksi dan Rata-rata Produksi Ubi Kayu Menurut Kecamatan di Kabupaten Hulu Sungai Utara, 2017^x
Planted, Damaged, Harvested Area, Production, and Yield Rate of Cassava by Subdistrict in Hulu Sungai Utara Regency, 2017^x

Kecamatan Subdistrict	Luas Tanam Area of Planted (Ha)	Rusak Damaged (Ha)	Luas Panen Area of Harvested (Ha)	Produksi Production (Ton)	Rata-rata Produksi Yield Rate (Ku/Ha)
(1)	(2)	(3)	(4)	(5)	(6)
1. Danau Panggang	-	-	-	-	-
2. Paminggir	-	-	-	-	-
3. Babirik	-	-	-	-	-
4. Sungai Pandan	11	-	11	150	137,82
5. Sungai Tabukan	2	-	2	27	137,25
6. Amuntai Selatan	-	-	-	-	-
7. Amuntai Tengah	4	-	4	55	137,58
8. Banjarang	-	-	-	-	-
9. Amuntai Utara	3	-	3	41	137,45
10. Haur Gading	-	-	-	-	-
Hulu Sungai Utara	20		20	274	137,66

^x Angka sementara provinsi/*Province preliminary figures*

Sumber: Dinas Pertanian Kabupaten Hulu Sungai Utara
 Source: Agriculture Service of Hulu Sungai Utara Regency

Tabel 5.1.9 Luas Tanam, Rusak, Luas Panen, Produksi dan Rata-rata Produksi Ubi Jalar Menurut Kecamatan di Kabupaten Hulu Sungai Utara, 2017^x
Planted, Damaged, Harvested Area, Production, and Yield Rate of Sweet Potatoes by Subdistrict in Hulu Sungai Utara Regency, 2017^x

Kecamatan Subdistrict	Luas Tanam Area of Planted (Ha)	Rusak Damaged (Ha)	Luas Panen Area of Harvested (Ha)	Produksi Production (Ton)	Rata-rata Produksi Yield Rate (Ku/Ha)
(1)	(2)	(3)	(4)	(5)	(6)
1. Danau Panggang	-	-	-	-	-
2. Paminggir	-	-	-	-	-
3. Babirik	-	-	-	-	-
4. Sungai Pandan	25	-	24	394	164,23
5. Sungai Tabukan	34	-	33	548	164,19
6. Amuntai Selatan	-	-	-	-	-
7. Amuntai Tengah	20	-	20	347	173,35
8. Banjarang	-	-	-	-	-
9. Amuntai Utara	3	-	3	51	170,00
10. Haur Gading	-	-	-	-	-
Hulu Sungai Utara	82		80	1 340	166,70

^x Angka sementara provinsi/*Province preliminary figures*

Sumber: Dinas Pertanian Kabupaten Hulu Sungai Utara
 Source: Agriculture Service of Hulu Sungai Utara Regency

Tabel 5.1.10 Luas Tanam, Rusak, Luas Panen, Produksi dan Rata-rata Produksi Kacang Tanah Menurut Kecamatan di Kabupaten Hulu Sungai Utara, 2017^x
Planted, Damaged, Harvested Area, Production, and Yield Rate of Peanuts by Subdistrict in Hulu Sungai Utara Regency, 2017^x

Kecamatan Subdistrict	Luas Tanam Area of Planted (Ha)	Rusak Damaged (Ha)	Luas Panen Area of Harvested (Ha)	Produksi Production (Ton)	Rata-rata Produksi Yield Rate (Ku/Ha)
(1)	(2)	(3)	(4)	(5)	(6)
1. Danau Panggang	-	-	-	-	-
2. Paminggir	-	-	-	-	-
3. Babirik	-	-	-	-	-
4. Sungai Pandan	-	-	-	-	-
5. Sungai Tabukan	-	-	-	-	-
6. Amuntai Selatan	-	-	-	-	-
7. Amuntai Tengah	120	-	117	143	12,18
8. Banjarang	5	-	5	6	12,06
9. Amuntai Utara	-	-	-	-	-
10. Haur Gading	-	-	-	-	-
Hulu Sungai Utara	125		122	149	12,18

^x Angka sementara provinsi/*Province preliminary figures*

Sumber: Dinas Pertanian Kabupaten Hulu Sungai Utara
 Source: Agriculture Service of Hulu Sungai Utara Regency

Tabel 5.1.11 Luas Tanam, Rusak, Luas Panen, Produksi dan Rata-rata Produksi Kacang Hijau Menurut Kecamatan di Kabupaten Hulu Sungai Utara, 2017^x
Planted, Damaged, Harvested Area, Production, and Yield Rate of Green Peas by Subdistrict in Hulu Sungai Utara Regency, 2017^x

Kecamatan Subdistrict	Luas Tanam Area of Planted (Ha)	Rusak Damaged (Ha)	Luas Panen Area of Harvested (Ha)	Produksi Production (Ton)	Rata-rata Produksi Yield Rate (Ku/Ha)
(1)	(2)	(3)	(4)	(5)	(6)
1. Danau Panggang	-	-	-	-	-
2. Paminggir	-	-	-	-	-
3. Babirik	-	-	-	-	-
4. Sungai Pandan	-	-	-	-	-
5. Sungai Tabukan	-	-	-	-	-
6. Amuntai Selatan	-	-	-	-	-
7. Amuntai Tengah	-	-	-	-	-
8. Banjarang	-	-	-	-	-
9. Amuntai Utara	3	-	3	3	11,05
10. Haur Gading	-	-	-	-	-
Hulu Sungai Utara	3	-	3	3	11,05

^x Angka sementara provinsi/*Province preliminary figures*

Sumber: Dinas Pertanian Kabupaten Hulu Sungai Utara
 Source: Agriculture Service of Hulu Sungai Utara Regency

Tabel 5.1.12 Luas Tanam Padi Sawah Menurut Kecamatan dan Varietas Padi di Kabupaten Hulu Sungai Utara (Hektar), 2017
Planting Area of Rice Field by Subdistrict and Type of Rice Varieties in Hulu Sungai Utara Regency (hectares), 2017

Kecamatan Subdistrict	Varietas Padi Rice Varieties						
	Ciherang	Cibogo	IR66	Mengkongga	PB 42	Sertani	Ketan
(1)	(2)	(3)	(4)	(5)	(6)	(7)	(8)
1. Danau Panggang	-	-	-	2 362	-	-	-
2. Paminggir	-	-	-	77	-	-	-
3. Babirik	825	720	-	1 828	-	-	-
4. Sungai Pandan	1 656	561	-	1 243	5	9	1
5. Sungai Tabukan	1 732	-	-	410	21	-	-
6. Amuntai Selatan	675	568	-	726	-	-	-
7. Amuntai Tengah	112	1 124	-	1 252	-	-	-
8. Banjarang	837	596	462	899	256	-	-
9. Amuntai Utara	778	558	40	624	-	-	-
10. Haur Gading	82	804	23	828	-	2	-
Hulu Sungai Utara	6 697	4 931	525	10 249	282	11	1

Lanjutan Tabel/*Continued Table 5.1.12*

Kecamatan <i>Subdistrict</i>	Varietas Padi <i>Rice Varieties</i>						Jumlah <i>Total</i>
	Inpari 10	Inpari 17	Inpari 30	Siam Kerdil	Siam Hihip	Cisokan	
(1)	(9)	(10)	(11)	(12)	(13)	(14)	(15)
1. Danau Panggang	-	-	-	-	-	-	2 362
2. Paminggir	-	-	-	-	-	-	77
3. Babirik	-	-	562	-	-	-	3 935
4. Sungai Pandan	-	-	191	-	-	4	3 670
5. Sungai Tabukan	-	59	30	-	-	-	2 252
6. Amuntai Selatan	-	-	624	10	-	25	2 628
7. Amuntai Tengah	-	-	-	193	272	-	2 953
8. Banjang	1	-	1	-	-	151	3 203
9. Amuntai Utara	-	-	524	-	-	-	2 524
10. Haur Gading	-	-	-	-	-	-	1 739
Hulu Sungai Utara	1	59	1 932	203	272	180	25 343

Tabel 5.1.13 Luas Serangan dan Kerusakan Tanaman Padi Menurut Jenis Serangan di Kabupaten Hulu Sungai Utara (Hektar), 2017
Broad Attack and Damage to Rice Crops by Type of Attack in Hulu Sungai Utara Regency (Hectares), 2017

Jenis Serangan <i>Type of Attack</i>		Ludi (Ha)	Puso (Ha)
(1)		(2)	(3)
1.	Hama putih palsu	1,50	-
2.	Penggerek batang	0,10	-
3.	Tikus	0,40	-
4.	Wereng batang coklat	-	-
5.	Ulat grayak	0,90	-
6.	Walang sangit	0,50	-
7.	Babi	-	-
8.	Penyakit blas	6,40	-
9.	Penyakit tungro	-	-
10.	Penyakit bukane	-	-
11.	Banjir	1 737,00	1 524,00
12.	Kekeringan	-	-
13.	Belalang	-	-
14.	Hama timnik	-	-
15.	Siput murbei	-	-
16.	Burung	-	-
17.	Orong-orong	-	-
18.	Bercak coklat/BLB	-	-
Hulu Sungai Utara		1 746,80	1 524,00

Sumber: Dinas Pertanian Kabupaten Hulu Sungai Utara
 Source: Agriculture Service of Hulu Sungai Utara Regency

Tabel 5.1.14 Luas Serangan dan Kerusakan Tanaman Kedelai Menurut Jenis Serangan di Kabupaten Hulu Sungai Utara (Hektar), 2017
Broad Attack and Damage to Soybean Crops by Type of Attack in Hulu Sungai Utara Regency (Hectares), 2017

Jenis Serangan <i>Type of Attack</i>	Ludi (Ha)	Puso (Ha)
(1)	(2)	(3)
1. Ulat Jengkal	-	-
2. Penggerek Batang	-	-
3. Kekeringan	-	-
4. Banjir	-	-
5. Ulat Grayak	-	-
6. Kumbang Daun	-	-
7. Kutu Kebol	-	-
8. Belalang	-	-
9. Penggulung Daun	-	-
Hulu Sungai Utara	-	-

Sumber: Dinas Pertanian Kabupaten Hulu Sungai Utara

Source: Agriculture Service of Hulu Sungai Utara Regency

Tabel 5.1.15 Luas Serangan dan Kerusakan Tanaman Jagung Menurut Jenis Serangan di Kabupaten Hulu Sungai Utara (Hektar), 2017
Broad Attack and Damage to Corn Crops by Type of Attack in Hulu Sungai Utara Regency (Hectares), 2017

Jenis Serangan <i>Type of Attack</i>		Ludi (Ha)	Puso (Ha)
(1)		(2)	(3)
1.	Bulai	-	-
2.	Kera	-	-
3.	Ulat Daun	-	-
4.	Ulat Grayak	-	-
5.	Banjir	-	1,00
6.	Kekeringan	-	-
7.	Tikus	-	-
Hulu Sungai Utara		-	1,00

Sumber: Dinas Pertanian Kabupaten Hulu Sungai Utara
 Source: Agriculture Service of Hulu Sungai Utara Regency

Tabel 5.1.16 Luas Serangan dan Kerusakan Tanaman Kacang Tanah Menurut Jenis Serangan di Kabupaten Hulu Sungai Utara (Hektar), 2017
Broad Attack and Damage to Peanuts Crops by Type of Attack in Hulu Sungai Utara Regency (Hectares), 2017

Jenis Serangan <i>Type of Attack</i>	Ludi (Ha)	Puso (Ha)
(1)	(2)	(3)
1. Bulai	-	-
2. Babi Hutan	-	-
3. Ulat Grayak	-	-
4. Banjir	-	-
5. Kekeringan	-	-
6. Tikus	-	-
7. Ulat Jengkal	-	-
Hulu Sungai Utara	-	-

Sumber: Dinas Pertanian Kabupaten Hulu Sungai Utara
 Source: Agriculture Service of Hulu Sungai Utara Regency

Tabel 5.1.17 Jumlah Alat/Mesin Pertanian (Alsintan) Menurut Jenisnya di Kabupaten Hulu Sungai Utara (Unit), 2016 - 2017
Number of Farming Tools/Machinery by Type in Hulu Sungai Utara Regency (Units), 2016 - 2017

Jenis Alsintan Type of Farming Tools/Machinery		2016	2017
(1)		(2)	(3)
1.	Traktor roda dua	126	136
2.	Traktor roda empat	-	6
3.	Pompa air	377	420
4.	Excavator	3	3
5.	Transplanter	28	31
6.	Sabit bergerigi	2 080	2 080
7.	Pemotong padi tipe gendong	35	35
8.	Combine harvester kecil	45	47
9.	Combine harvester sedang	6	6
10.	Combine harvester besar	-	1
11.	Power thresher	394	412
12.	Power thresher multiguna	10	10
13.	Pembersih gabah	7	7
14.	Pengeringan tipe datar	1	1
15.	Penggilingan padi	149	149
16.	Hand sprayer	95	106
Hulu Sungai Utara		3 356	3 450

Sumber: Dinas Pertanian Kabupaten Hulu Sungai Utara
 Source: Agriculture Service of Hulu Sungai Utara Regency

5.2 HORTIKULTURA/*HORTICULTURE*

Tabel 5.2.1 Luas Tanam, Rusak, Luas Panen, Produksi dan Rata-rata Produksi Tanaman Sayuran Semusim Menurut Kecamatan di Kabupaten Hulu Sungai Utara, 2017
Harvested Area, Damaged, Harvested Area, Production and Average Production of Vegetables by subdistrict in Hulu Sungai Utara Regency, 2017

Kecamatan <i>Subdistrict</i>	Luas Tanam <i>Area of Planted (Ha)</i>	Rusak <i>Damaged (Ha)</i>	Luas Panen <i>Area of Harvested (Ha)</i>	Produksi <i>Production (Ton)</i>	Rata-rata Produksi <i>Yield Rate (Ku/Ha)</i>
(1)	(2)	(3)	(4)	(5)	(6)
1. Danau Panggang	-	-	-	-	-
2. Paminggir	-	-	-	-	-
3. Babirik	24,00	1,00	23,00	137,90	59,96
4. Sungai Pandan	17,00	-	17,00	108,50	63,82
5. Sungai Tabukan	-	-	-	-	-
6. Amuntai Selatan	0,00	-	0,00	0,06	580,00
7. Amuntai Tengah	46,00	-	49,00	316,10	64,57
8. Banjarang	30,00	-	38,00	245,10	64,50
9. Amuntai Utara	2,00	-	2,00	14,40	72,00
10. Haur Gading	-	-	-	-	-
Hulu Sungai Utara	119,00	1,00	129,00	822,36	63,75

Sumber: Dinas Pertanian Kabupaten Hulu Sungai Utara
 Source: Agriculture Service of Hulu Sungai Utara Regency

Tabel 5.2.2 Luas Tanam, Rusak, Luas Panen, Produksi dan Rata-rata Produksi Tanaman Sayuran Menurut Jenis Sayuran Semusim di Kabupaten Hulu Sungai Utara, 2017
Harvested Area, Damaged, Harvested Area, Production and Average Production of Vegetables by Type of Vegetables in Hulu Sungai Utara Regency, 2017

Kecamatan Subdistrict	Luas Tanam Area of Planted (Ha)	Rusak Damaged (Ha)	Luas Panen Area of Harvested (Ha)	Produksi Production (Ton)	Rata-rata Produksi Yield Rate (Ku/Ha)
(1)	(2)	(3)	(4)	(5)	(6)
1. Bawang merah	2,00	-	2,00	6,00	30,00
2. Bawang putih	-	-	-	-	-
3. Bawang daun	-	-	-	-	-
4. Kentang	-	-	-	-	-
5. Kubis	-	-	-	-	-
6. Petsai/sawi	-	-	-	-	-
7. Wortel	-	-	-	-	-
8. Lobak	-	-	-	-	-
9. Kacang merah	-	-	-	-	-
10. Kacang panjang	10,00	-	14,00	83,70	59,79
11. Cabe besar	34,00	-	31,00	217,80	70,26
12. Cabe rawit	12,00	-	15,00	79,00	52,67
13. Tomat	10,00	-	13,00	71,80	55,23
14. Jamur	0,00	-	0,00	0,06	580,00
15. Terung	18,00	-	18,00	83,50	46,39
16. Buncis	-	-	-	-	-
17. Ketimun	14,00	-	18,00	133,00	73,89
18. Waluh kuning	19,00	1,00	18,00	147,50	81,94

Lanjutan Tabel/*Continued Table 5.2.2*

	Kecamatan <i>Subdistrict</i>	Luas Tanam <i>Area of Planted (Ha)</i>	Rusak <i>Damaged (Ha)</i>	Luas Panen <i>Area of Harvested (Ha)</i>	Produksi <i>Production (Ton)</i>	Rata-rata Produksi Yield Rate <i>(Ku/Ha)</i>
	(1)	(2)	(3)	(4)	(5)	(6)
19	Kangkung	-	-	-	-	-
20	Bayam	-	-	-	-	-
21	Melon	-	-	-	-	-
22	Semangka	-	-	-	-	-
23	Lainnya	-	-	-	-	-
Hulu Sungai Utara		119,00	1,00	129,0010	822,36	63,75

Sumber: Dinas Pertanian Kabupaten Hulu Sungai Utara
Source: Agriculture Service of Hulu Sungai Utara Regency

Tabel 5.2.3 **Produksi Tanaman Sayuran Menurut Kecamatan dan Jenis Sayuran di Kabupaten Hulu Sungai Utara (kw), 2017**
Production of Vegetable Crops by Subdistrict in Hulu Sungai Utara Regency (kw), 2017

Kecamatan Subdistrict	Bawang Merah	Bawang Putih	Bawang Daun	Kentang	Kubis	Petsai/ Sawi
(1)	(2)	(3)	(4)	(5)	(6)	(7)
1. Danau Panggang	-	-	-	-	-	-
2. Paminggir	-	-	-	-	-	-
3. Babirik	-	-	-	-	-	-
4. Sungai Pandan	-	-	-	-	-	-
5. Sungai Tabukan	-	-	-	-	-	-
6. Amuntai Selatan	-	-	-	-	-	-
7. Amuntai Tengah	60,00	-	-	-	-	-
8. Banjarang	-	-	-	-	-	-
9. Amuntai Utara	-	-	-	-	-	-
10. Haur Gading	-	-	-	-	-	-
Hulu Sungai Utara	60,00	-	-	-	-	-

Lanjutan Tabel/*Continued Table 5.2.3*

Kecamatan <i>Subdistrict</i>	Wortel	Lobak	Kacang Merah	Kacang Panjang	Cabai Besar	Cabai Rawit
(1)	(8)	(9)	(10)	(11)	(12)	(13)
1. Danau Panggang	-	-	-	-	-	-
2. Paminggir	-	-	-	-	-	-
3. Babirik	-	-	-	-	654,00	-
4. Sungai Pandan	-	-	-	180,00	222,00	174,00
5. Sungai Tabukan	-	-	-	-	-	-
6. Amuntai Selatan	-	-	-	-	-	-
7. Amuntai Tengah	-	-	-	-	1 156,00	118,00
8. Banjang	-	-	-	597,00	146,00	498,00
9. Amuntai Utara	-	-	-	60,00	-	-
10. Haur Gading	-	-	-	-	-	-
Hulu Sungai Utara	-	-	-	837,00	2 178,00	790,00

Lanjutan Tabel/*Continued Table 5.2.3*

Kecamatan <i>Subdistrict</i>	Tomat	Jamur	Terung	Buncis	Ketimun	Waluh Kuning
(1)	(14)	(15)	(16)	(17)	(18)	(19)
1. Danau Panggang	-	-	-	-	-	-
2. Paminggir	-	-	-	-	-	-
3. Babirik	-	-	562,00	-	-	-
4. Sungai Pandan	136,00	-	91,00	-	-	163,00
5. Sungai Tabukan	-	-	-	-	120,00	162,00
6. Amuntai Selatan	-	0,58	-	-	-	-
7. Amuntai Tengah	582,00	-	182,00	-	-	-
8. Banjang	-	-	-	-	1 210,00	1 066,00
9. Amuntai Utara	-	-	-	-	-	-
10. Haur Gading	-	-	-	-	-	84,00
Hulu Sungai Utara	718,00	0,58	835,00	-	1 330,00	1 457,00

Lanjutan Tabel/*Continued Table 5.2.3*

Kecamatan <i>Subdistrict</i>	Kangkung	Bayam	Melon	Semangka	Jumlah <i>Total</i>
(1)	(20)	(21)	(22)	(23)	(24)
1. Danau Panggang	-	-	-	-	-
2. Paminggir	-	-	-	-	-
3. Babirik	-	-	-	-	1 379,00
4. Sungai Pandan	-	-	-	-	1 085,00
5. Sungai Tabukan	-	-	-	-	-
6. Amuntai Selatan	-	-	-	-	0,58
7. Amuntai Tengah	-	-	-	-	3 164,00
8. Banjang	-	-	-	-	2 451,00
9. Amuntai Utara	-	-	-	-	144,00
10. Haur Gading	-	-	-	-	-
Hulu Sungai Utara	-	-	-	-	8 223,58

Tabel 5.2.4 Luas Tanam, Rusak, Luas Panen, Produksi dan Rata-rata Produksi Buah-Buahan Menurut Kecamatan di Kabupaten Hulu Sungai Utara, 2017
Harvested Area, Damaged, Harvested Area, Production and Average Production of Fruits by Subdistrict in Hulu Sungai Utara Regency, 2017

Kecamatan Subdistrict	Luas Tanam Area of Planted (Ha)	Rusak Damaged (Ha)	Luas Panen Area of Harvested (Ha)	Produksi Production (Ton)	Rata-rata Produksi Yield Rate (Ku/Ha)
(1)	(2)	(3)	(4)	(5)	(6)
1. Danau Panggang	0,02	-	6,16	46,40	75,37
2. Paminggir	-	0,16	1,44	12,60	87,84
3. Babirik	0,27	0,43	12,10	74,50	61,58
4. Sungai Pandan	0,04	1,93	13,52	213,60	157,95
5. Sungai Tabukan	-	-	13,31	141,70	106,47
6. Amuntai Selatan	-	-	8,47	137,80	162,72
7. Amuntai Tengah	-	0,72	59,86	396,00	66,15
8. Banjarang	-	0,04	42,42	333,20	78,56
9. Amuntai Utara	-	-	2,44	33,10	135,38
10. Haur Gading	-	-	12,52	183,40	146,49
Hulu Sungai Utara	0,33	3,28	172,23	1 572,30	91,29

Sumber: Dinas Pertanian Kabupaten Hulu Sungai Utara
 Source: Agriculture Service of Hulu Sungai Utara Regency

**Tabel 5.2.5 Luas Tanam, Rusak, Luas Panen, Produksi dan Rata-rata
Table Produksi Tanaman Buah-Buahan Menurut Jenis di
Kabupaten Hulu Sungai Utara, 2017
Harvested Area, Damaged, Harvested Area, Production and
Average Production of Fruits by Type in Hulu Sungai Utara
Regency, 2017**

Jenis Buah Type	Jumlah Tanaman (Pohon)	Jumlah Tanaman Berproduksi (Pohon)	Produksi (Ton)	Rata-Rata Produksi Per Pohon (kw/pohon)
(1)	(2)	(3)	(4)	(5)
Alpukat	-	-	-	-
Belimbing	1 405	568	30,00	0,53
Duku langsung	1 234	130	3,40	0,26
Durian	1 649	173	5,50	0,32
Jambu biji	2 832	1 177	44,30	0,38
Jambu air	1 194	510	16,70	0,33
Jeruk siam/keprok	7 011	1 457	50,20	0,34
Jeruk besar	152	-	-	-
Mangga	31 564	5 212	419,80	0,81
Manggis	49	-	-	-
Nangka/cempedak	6 749	2 399	155,50	0,65
Nenas	145	110	0,80	0,07
Pepaya	1 202	695	31,80	0,46
Pisang	26 936	10 466	570,10	0,54
Rambutan	18 443	5 085	127,80	0,25
Salak	4 320	601	8,00	0,13
Sawo	8 301	1 415	87,90	0,62
Sirsak	723	356	17,50	0,49

Lanjutan Tabel/*Continued Table 5.2.5*

Kecamatan <i>Subdistrict</i>	Jumlah Tanaman (Pohon)	Jumlah Tanaman Berproduksi (Pohon)	Produksi (Ton)	Rata-Rata Produksi Per Pohon (kw/pohon)
(1)	(2)	(3)	(4)	(5)
Sukun	380	42	1,10	0,26
Melinjo	18	-	-	-
Petai	80	42	1,90	0,45
Lainnya	-	-	-	-
Hulu Sungai Utara	114 396	30 438	1 572,30	0,52

Sumber: Dinas Pertanian Kabupaten Hulu Sungai Utara
 Source: Agriculture Service of Hulu Sungai Utara Regency

Tabel 5.2.6 Produksi Tanaman Buah-Buahan Menurut Kecamatan dan Jenis Sayuran di Kabupaten Hulu Sungai Utara (kw), 2017
Table Production of Fruits by Subdistrict in Hulu Sungai Utara Regency (kw), 2017

Kecamatan Subdistrict	Alpukat	Belimbing	Duku/ Langsat	Durian	Jambu Biji	Jambu Air
(1)	(2)	(3)	(4)	(5)	(6)	(7)
1. Danau Panggang	-	-	-	-	-	-
2. Paminggir	-	-	-	-	-	-
3. Babirik	-	-	-	-	-	-
4. Sungai Pandan	-	37	1	2	24	23
5. Sungai Tabukan	-	50	-	1	32	24
6. Amuntai Selatan	-	46	-	1	18	16
7. Amuntai Tengah	-	37	-	30	24	43
8. Banjarang	-	127	18	-	295	83
9. Amuntai Utara	-	-	-	-	-	-
10. Haur Gading	-	12	5	2	52	6
Hulu Sungai Utara	-	309	24	36	445	195

Lanjutan Tabel/*Continued Table 5.2.6*

Kecamatan <i>Subdistrict</i>	Jeruk Siam/ Keprak	Jeruk Besar	Mangga	Manggis	Nangka/ Cempedak	Nenas
(1)	(8)	(9)	(10)	(11)	(12)	(13)
1. Danau Panggang	4	-	227	-	100	-
2. Paminggir	4	-	69	-	11	-
3. Babirik	-	-	512	-	6	-
4. Sungai Pandan	43	-	260	-	36	-
5. Sungai Tabukan	8	-	350	-	13	-
6. Amuntai Selatan	18	-	278	-	64	8
7. Amuntai Tengah	90	-	614	-	595	-
8. Banjang	273	-	334	-	725	-
9. Amuntai Utara	-	-	-	-	148	-
10. Haur Gading	142	-	367	-	141	-
Hulu Sungai Utara	582	-	3 011	-	1 839	8

Lanjutan Tabel/*Continued Table 5.2.6*

Kecamatan <i>Subdistrict</i>		Pepaya	Pisang	Rambutan	Salak	Sawo
(1)		(14)	(15)	(16)	(17)	(18)
1.	Danau Panggang	4	75	-	-	14
2.	Paminggir	-	42	-	-	-
3.	Babirik	-	208	13	-	6
4.	Sungai Pandan	133	1 340	116	15	85
5.	Sungai Tabukan	17	771	70	15	51
6.	Amuntai Selatan	103	743	5	4	65
7.	Amuntai Tengah	-	997	1 168	-	352
8.	Banjang	18	720	310	52	256
9.	Amuntai Utara	51	132	-	-	-
10.	Haur Gading	65	921	79	-	18
Hulu Sungai Utara		391	5 949	1 761	86	847

Lanjutan Tabel/*Continued Table 5.2.6*

Kecamatan <i>Subdistrict</i>	Sirsak	Sukun	Melinjo	Petai	Jumlah <i>Total</i>
(1)	(19)	(20)	(21)	(22)	(23)
1. Danau Panggang	40	-	-	-	464
2. Paminggir	-	-	-	-	126
3. Babirik	-	-	-	-	745
4. Sungai Pandan	12	5	-	4	2 136
5. Sungai Tabukan	9	6	-	-	1 417
6. Amuntai Selatan	6	3	-	-	1 378
7. Amuntai Tengah	10	-	-	-	3 960
8. Banjang	103	3	-	15	3 332
9. Amuntai Utara	-	-	-	-	331
10. Haur Gading	24	-	-	-	1 834
Hulu Sungai Utara	204	17	-	19	15 723

Sumber: Dinas Pertanian Kabupaten Hulu Sungai Utara
 Source: Agriculture Service of Hulu Sungai Utara Regency

5.3 PERKEBUNAN/*ESTATE CROPS*

Tabel 5.3.1 Produksi Tanaman Perkebunan Menurut Kecamatan dan Jenis Tanaman di Kabupaten Hulu Sungai Utara (Ton), 2017
Table *Production of Crops by Subdistrict and Type Plants in Hulu Sungai Utara Regency (Ton), 2017*

Kecamatan <i>Subdistrict</i>	Karet	Kelapa	Kelapa Sawit Rakyat	Sagu	Purun	Lainnya
(1)	(2)	(3)	(4)	(5)	(6)	(7)
1. Danau Panggang	-	31,42	-	29,98	15,76	-
2. Paminggir	-	-	-	-	33,25	-
3. Babirik	0,95	5,12	-	24,25	5,80	-
4. Sungai Pandan	1,91	87,20	-	40,63	5,75	-
5. Sungai Tabukan	-	41,08	-	4,16	3,81	-
6. Amuntai Selatan	50,13	48,25	-	73,98	10,00	-
7. Amuntai Tengah	25,97	87,12	-	64,18	8,14	-
8. Banjarang	40,68	105,12	1 741,12	87,91	0,56	-
9. Amuntai Utara	115,63	109,20	-	64,00	17,25	-
10. Haur Gading	15,76	49,96	-	41,69	12,76	-
Hulu Sungai Utara	251,04	610,00	1 741,12	430,79	113,08	-

Sumber: Dinas Pertanian Kabupaten Hulu Sungai Utara
 Source: Agriculture Service of Hulu Sungai Utara Regency

Tabel 5.3.2 Luas Tanaman Perkebunan Rakyat, Produksi, dan Rata-rata Produksi Menurut Jenis Tanaman di Kabupaten Hulu Sungai Utara, 2017
Smallholder Crops Area, Production, and Average Production by Type of Crops in Hulu Sungai Utara Regency, 2017

Jenis Tanaman <i>Crops</i>	Luas Tanaman <i>Crops Area</i> (Hektar)			Produksi <i>Production</i> (ton)	Rata-rata Produksi Per Hektar <i>Yield Rate Per Hektar</i> (Kg/Ha)
	Muda <i>Unripe</i>	Tanaman Menghasilkan <i>Produce</i>	Tanaman Rusak <i>Damaged</i>		
(1)	(2)	(3)	(4)	(5)	(6)
1. Karet	484,97	365,25	331,70	251,05	687,32
2. Kelapa	139,70	959,20	137,40	610,01	635,95
3. Sagu	121,76	241,42	17,02	430,79	1 784,40
4. Purun	108,20	307,95	43,75	113,08	367,19
5. Kelapa Sawit	507,00	743,00	375,00	1 741,11	2 343,36
6. Nilam	-	-	-	-	-

Sumber: Dinas Pertanian Kabupaten Hulu Sungai Utara
 Source: Agriculture Service of Hulu Sungai Utara Regency

Tabel 5.3.3 Luas Tanam dan Produksi Tanaman Karet Menurut Kecamatan di Kabupaten Hulu Sungai Utara, 2017
Table *Planted Area and Production of Rubber by Subdistrict in Hulu Sungai Utara Regency, 2017*

Kecamatan Subdistrict	Luas Tanaman Crops Area (Hektar)			Produksi Production (ton)	Rata-rata Produksi Per Hektar Yield Rate Per Hektar (Kg/Ha)
	Muda Unripe	Tanaman Menghasilkan Produce	Tanaman Rusak Damaged		
(1)	(2)	(3)	(4)	(5)	(6)
1. Danau Panggang	-	-	-	-	-
2. Paminggir	-	-	-	-	-
3. Babirik	-	1,75	-	0,95	544,00
4. Sungai Pandan	1,97	6,50	5,80	1,91	293,85
5. Sungai Tabukan	-	-	-	-	-
6. Amuntai Selatan	5,00	83,00	61,00	50,13	604,00
7. Amuntai Tengah	23,00	35,00	41,00	25,97	742,00
8. Banjarang	292,00	79,00	57,00	40,69	515,00
9. Amuntai Utara	152,00	132,00	131,00	115,63	876,00
10. Haur Gading	11,00	28,00	35,90	15,76	563,00
Hulu Sungai Utara	484,97	365,25	331,70	251,05	687,32

Sumber: Dinas Pertanian Kabupaten Hulu Sungai Utara
 Source: Agriculture Service of Hulu Sungai Utara Regency

Tabel 5.3.4 Luas Tanam dan Produksi Tanaman Kelapa Menurut Kecamatan di Kabupaten Hulu Sungai Utara, 2017
Planted Area and Production of Coconut by Subdistrict in Hulu Sungai Utara Regency, 2017

Kecamatan Subdistrict	Luas Tanaman Crops Area (Hektar)			Produksi Production (ton)	Rata-rata Produksi Per Hektar Yield Rate Per Hektar (Kg/Ha)
	Muda Unripe	Tanaman Menghasilkan Produce	Tanaman Rusak Damaged		
(1)	(2)	(3)	(4)	(5)	(6)
1. Danau Panggang	1,35	54,65	8,00	31,42	575,00
2. Paminggir	-	-	-	-	-
3. Babirik	2,00	90,50	3,50	50,12	553,81
4. Sungai Pandan	30,20	153,80	10,50	87,72	570,35
5. Sungai Tabukan	11,75	62,25	4,00	41,09	660,00
6. Amuntai Selatan	23,20	85,00	6,80	48,25	567,67
7. Amuntai Tengah	13,00	127,00	20,00	87,12	686,00
8. Banjarang	18,00	180,00	32,00	105,12	584,00
9. Amuntai Utara	27,00	140,00	43,00	109,20	780,00
10. Haur Gading	13,20	66,00	9,60	49,96	757,00
Hulu Sungai Utara	139,70	959,20	137,40	610,01	635,95

Sumber: Dinas Pertanian Kabupaten Hulu Sungai Utara
 Source: Agriculture Service of Hulu Sungai Utara Regency

Tabel 5.3.5 Luas Tanam dan Produksi Tanaman Sagu Menurut Kecamatan di Kabupaten Hulu Sungai Utara, 2017
Table *Planted Area and Production Plant Sago by Subdistrict in Hulu Sungai Utara Regency, 2017*

Kecamatan <i>Subdistrict</i>	Luas Tanaman <i>Crops Area</i> (Hektar)			Produksi <i>Production</i> (ton)	Rata-rata Produksi Per Hektar <i>Yield Rate Per</i> Hektar (Kg/Ha)
	Muda <i>Unripe</i>	Tanaman Menghasilkan <i>Produce</i>	Tanaman Rusak <i>Damaged</i>		
(1)	(2)	(3)	(4)	(5)	(6)
1. Danau Panggang	3,50	27,50	6,00	29,98	1 090,00
2. Paminggir	-	-	-	-	-
3. Babirik	36,86	13,02	0,12	24,25	1 862,52
4. Sungai Pandan	3,40	21,00	2,80	40,63	1 934,95
5. Sungai Tabukan	3,50	14,00	2,50	4,17	297,50
6. Amuntai Selatan	24,00	37,60	0,40	73,98	1 967,66
7. Amuntai Tengah	25,50	30,20	3,30	64,18	2 125,00
8. Banjarang	16,00	44,00	1,00	87,91	1 998,00
9. Amuntai Utara	3,00	32,00	-	64,00	2 000,00
10. Haur Gading	6,00	22,10	0,90	41,69	1 886,61
Hulu Sungai Utara	121,76	241,42	17,02	430,79	1 784,40

Sumber: Dinas Pertanian Kabupaten Hulu Sungai Utara
Source: Agriculture Service of Hulu Sungai Utara Regency

Tabel 5.3.6 Luas Tanam dan Produksi Tanaman Purun Menurut Kecamatan di Kabupaten Hulu Sungai Utara, 2017
Table **Planted Area and Production of Purun by Subdistrict in Hulu Sungai Utara Regency, 2017**

Kecamatan Subdistrict	Luas Tanaman Crops Area (Hektar)			Produksi Production (ton)	Rata-rata Produksi Per Hektar Yield Rate Per Hektar (Kg/Ha)
	Muda Unripe	Tanaman Menghasilkan Produce	Tanaman Rusak Damaged		
(1)	(2)	(3)	(4)	(5)	(6)
1. Danau Panggang	11,50	42,25	8,25	15,80	372,99
2. Paminggir	5,00	57,00	8,00	33,25	583,37
3. Babirik	14,10	17,20	6,70	5,80	337,21
4. Sungai Pandan	4,50	13,10	4,80	5,75	438,93
5. Sungai Tabukan	3,60	15,50	2,40	3,81	245,81
6. Amuntai Selatan	23,50	20,90	8,60	10,00	478,47
7. Amuntai Tengah	9,50	17,50	-	8,14	465,00
8. Banjarang	5,50	16,50	4,00	0,56	33,80
9. Amuntai Utara	15,00	50,00	-	17,25	345,00
10. Haur Gading	16,00	58,00	1,00	12,76	220,00
Hulu Sungai Utara	108,20	307,95	43,75	113,08	367,19

Sumber: Dinas Pertanian Kabupaten Hulu Sungai Utara
 Source: Agriculture Service of Hulu Sungai Utara Regency

Tabel 5.3.7 Luas Tanam dan Produksi Tanaman Kelapa Sawit Rakyat Menurut Kecamatan di Kabupaten Hulu Sungai Utara, 2017
Planted Area and Production of Palm Oil Produced by Citizen by Subdistrict in Hulu Sungai Utara Regency, 2017

Kecamatan <i>Subdistrict</i>	Luas Tanaman <i>Crops Area</i> (Hektar)			Produksi <i>Production</i> (ton)	Rata-rata Produksi Per Hektar <i>Yield Rate Per Hektar</i> (Kg/Ha)
	Muda <i>Unripe</i>	Tanaman Menghasilkan <i>Produce</i>	Tanaman Rusak <i>Damaged</i>		
(1)	(2)	(3)	(4)	(5)	(6)
1. Danau Pangzgang	-	-	-	-	-
2. Paminggir	-	-	-	-	-
3. Babirik	-	-	-	-	-
4. Sungai Pandan	-	-	-	-	-
5. Sungai Tabukan	-	-	-	-	-
6. Amuntai Selatan	2,00	-	-	-	-
7. Amuntai Tengah	-	-	-	-	-
8. Banjarang	505,00	743,00	357,00	1 741,11	2 343,36
9. Amuntai Utara	-	-	-	-	-
10. Haur Gadingzzz	-	-	-	-	-
Huluz Sungai Utara	507,00	743,00	357,00	1 741,11	2 343,36

Sumber: Dinas Pertanian Kabupaten Hulu Sungai Utara
 Source: Agriculture Service of Hulu Sungai Utara Regency

Tabel 5.3.8 Luas Tanam dan Produksi Tanaman Kelapa Sawit Perusahaan Menurut Kecamatan di Kabupaten Hulu Sungai Utara, 2017
Planted Area and Production of Palm Oil Produce by Companies by subdistrict in Hulu Sungai Utara Regency, 2017

Kecamatan Subdistrict	Luas Tanaman Crops Area (Hektar)			Produksi Production (ton)	Rata-rata Produksi Per Hektar Yield Rate Per Hektar (Kg/Ha)
	Muda Unripe	Tanaman Menghasilkan Produce	Tanaman Rusak Damaged		
(1)	(2)	(3)	(4)	(5)	(6)
PT. Persada Dinamika Lestari (Kecamatan Banjarang)	87,49	2 103,93	30,58	3 129,13	1 487,28
Hulu Sungai Utara	87,49	2 103,93	30,58	3 129,13	1 487,28

Sumber: Dinas Pertanian Kabupaten Hulu Sungai Utara
 Source: Agriculture Service of Hulu Sungai Utara Regency

5.4 PETERNAKAN/LIVESTOCK

Tabel 5.4.1 Jumlah Ternak Besar (Ekor) Menurut Kecamatan dan Jenis Ternak di Kabupaten Hulu Sungai Utara, 2017
Number of Large Livestock (Tail) By Subdistrict and Type Livestock in Hulu Sungai Utara Regency, 2017

	Kecamatan Subdistrict	Sapi Cow	Kerbau Buffalo
	(1)	(2)	(3)
1.	Danau Panggang	5	-
2.	Paminggir	-	8 946
3.	Babirik	4	-
4.	Sungai Pandan	187	35
5.	Sungai Tabukan	18	-
6.	Amuntai Selatan	45	-
7.	Amuntai Tengah	151	95
8.	Banjang	337	10
9.	Amuntai Utara	7	-
10.	Haur Gading	3	-
	Hulu Sungai Utara	757	9 086

Sumber: Dinas Pertanian Kabupaten Hulu Sungai Utara
 Source: Agriculture Service of Hulu Sungai Utara Regency

Tabel 5.4.2 Jumlah Ternak Kecil (Ekor) Menurut Kecamatan dan Jenis Ternak di Kabupaten Hulu Sungai Utara, 2017
Number of Small Livestock (Tail) by Subdistrict and Type Livestock in Hulu Sungai Utara Regency, 2017

Kecamatan Subdistrict	Kambing Goat	Domba Sheeps
(1)	(2)	(3)
1. Danau Panggang	10	-
2. Paminggir	-	-
3. Babirik	15	-
4. Sungai Pandan	103	6
5. Sungai Tabukan	25	-
6. Amuntai Selatan	71	-
7. Amuntai Tengah	98	-
8. Banjarang	77	-
9. Amuntai Utara	36	-
10. Haur Gading	10	-
Hulu Sungai Utara	445	6

Sumber: Dinas Pertanian Kabupaten Hulu Sungai Utara

Source: Agriculture Service of Hulu Sungai Utara Regency

Tabel 5.4.3 Jumlah Ternak Unggas (Ekor) Menurut Kecamatan dan Jenis Unggas di Kabupaten Hulu Sungai Utara, 2017
Table Number of Poultry (Tail) by Subdistrict and Type Poultry in Hulu Sungai Utara Regency, 2017

	Kecamatan Subdistrict	Ayam Ras Pedaging Broilers	Ayam Ras Petelur Layers	Ayam Buras Domestic Hen	Itik Duck
	(1)	(2)	(3)	(4)	(5)
1.	Danau Panggang	6 108	-	184 955	170 029
2.	Paminggir	-	-	262	26 206
3.	Babirik	5 365	-	131 259	194 110
4.	Sungai Pandan	230 090	-	19 706	206 397
5.	Sungai Tabukan	20 572	-	10 646	98 384
6.	Amuntai Selatan	700 236	1 000	257 965	382 693
7.	Amuntai Tengah	1 644 174	1 302	56 795	195 326
8.	Banjang	41 510	-	15 818	46 318
9.	Amuntai Utara	35 964	-	16 617	52 407
10.	Haur Gading	14 900	-	11 689	41 814
	Hulu Sungai Utara	2 698 919	2 302	705 712	1 413 684

Sumber: Dinas Pertanian Kabupaten Hulu Sungai Utara
 Source: Agriculture Service of Hulu Sungai Utara Regency

Tabel 5.4.4 Jumlah Peternak Ternak Besar Menurut Kecamatan dan Jenis Ternak di Kabupaten Hulu Sungai Utara, 2017
Table Number of Large Livestock by Subdistrict and Type in Hulu Sungai Utara Regency, 2017

	Kecamatan Subdistrict	Sapi Cow	Kerbau Buffalo
	(1)	(2)	(3)
1.	Danau Panggang	-	-
2.	Paminggir	-	382
3.	Babirik	-	-
4.	Sungai Pandan	95	5
5.	Sungai Tabukan	5	-
6.	Amuntai Selatan	41	5
7.	Amuntai Tengah	74	-
8.	Banjang	115	-
9.	Amuntai Utara	53	-
10.	Haur Gading	14	-
	Hulu Sungai Utara	397	392

Sumber: Dinas Pertanian Kabupaten Hulu Sungai Utara

Source: Agriculture Service of Hulu Sungai Utara Regency

Tabel 5.4.5 Jumlah Peternak Ternak Kecil Menurut Kecamatan dan Jenis Ternak di Kabupaten Hulu Sungai Utara, 2017
Table Number of Small Livestock Breeders by Subdistrict and Type in Hulu Sungai Utara Regency, 2017

Kecamatan <i>Subdistrict</i>	Kambing <i>Goat</i>	Domba <i>Sheeps</i>
(1)	(2)	(3)
1. Danau Panggang	3	-
2. Paminggir	-	-
3. Babirik	5	-
4. Sungai Pandan	15	2
5. Sungai Tabukan	6	-
6. Amuntai Selatan	10	-
7. Amuntai Tengah	12	-
8. Banjang	10	-
9. Amuntai Utara	8	-
10. Haur Gading	4	-
Hulu Sungai Utara	73	2

Sumber: Dinas Pertanian Kabupaten Hulu Sungai Utara
 Source: Agriculture Service of Hulu Sungai Utara Regency

Tabel 5.4.6 Jumlah Peternak Unggas Menurut Kecamatan dan Jenis Ternak di Kabupaten Hulu Sungai Utara, 2017
Number of Fowl Breeders by Subdistrict and Type in Hulu Sungai Utara Regency, 2017

Kecamatan Subdistrict	Ayam Ras Pedaging Broiler	Ayam Ras Petelur Laying Hens	Ayam Buras Free-Range Chicken	Itik Duck
(1)	(2)	(3)	(4)	(5)
1. Danau Panggang	56	-	2 052	3 052
2. Paminggir	15	-	53	18
3. Babirik	35	-	2 242	3 128
4. Sungai Pandan	45	-	416	3 075
5. Sungai Tabukan	25	-	362	1 745
6. Amuntai Selatan	295	1	2 335	3 485
7. Amuntai Tengah	375	1	880	3 076
8. Banjarang	35	-	755	885
9. Amuntai Utara	215	-	531	930
10. Haur Gading	195	-	427	711
Hulu Sungai Utara	1 291	2	10 053	20 105

Sumber: Dinas Pertanian Kabupaten Hulu Sungai Utara
 Source: Agriculture Service of Hulu Sungai Utara Regency

Tabel 5.4.7 Jumlah Ternak Yang di Potong Di Rumah Potong Hewan (RPH) Menurut Bulan dan Jenis Ternak di Kabupaten Hulu Sungai Utara, 2017
Table *Number of Cattle Slaughtered Inside Slaughterhouse by Month and Type Livestock in Hulu Sungai Utara Regency, 2017*

Bulan Month	Kerbau Buffalo			Sapi Cow		
	Jantan Male	Betina Female	Jumlah Total	Jantan Male	Betina Female	Jumlah Total
(1)	(2)	(3)	(4)	(5)	(6)	(7)
1. Januari/January	-	-	-	19	-	19
2. Februari/February	-	-	-	13	-	13
3. Maret/March	9	4	13	15	3	18
4. April/April	14	3	17	14	1	15
5. Mei/May	16	-	16	9	1	10
6. Juni/June	17	1	18	10	1	11
7. Juli/July	21	1	22	9	-	9
8. Agustus/August	18	3	21	9	2	11
9. September/September	16	6	22	6	1	7
10. Oktober/October	17	2	19	10	2	12
11. November/November	13	4	17	10	-	10
12. Desember/December	20	7	27	5	2	7
Hulu Sungai Utara	161	31	192	129	13	142

Sumber: Dinas Pertanian Kabupaten Hulu Sungai Utara
 Source: Agriculture Service of Hulu Sungai Utara Regency

Tabel 5.4.8 **Produksi Daging Ternak Yang di Potong Di Rumah Potong Hewan (kilogram) Menurut Bulan dan Jenis Ternak di Kabupaten Hulu Sungai Utara, 2017**
Meat Production That Slaughtered Inside Slaughterhouse (kilograms) by Month and Type Livestock in Hulu Sungai Utara Regency, 2017

	Bulan Month	Kerbau Buffalo	Sapi Cow
	(1)	(2)	(3)
1.	Januari/ <i>January</i>	-	5 041
2.	Februari/ <i>February</i>	-	3 313
3.	Maret/ <i>March</i>	-	5 484
4.	April/ <i>April</i>	5 487	3 894
5.	Mei/ <i>May</i>	5 191	2 574
6.	Juni/ <i>June</i>	6 046	2 578
7.	Juli/ <i>July</i>	8 142	2 351
8.	Agustus/ <i>August</i>	4 064	4 516
9.	September/ <i>September</i>	7 740	1 846
10.	Oktober/ <i>October</i>	8 090	3 141
11.	November/ <i>November</i>	5 998	2 631
12.	Desember/ <i>December</i>	7 379	1 832
Hulu Sungai Utara		61 137	39 201

Sumber: Dinas Pertanian Kabupaten Hulu Sungai Utara
 Source: Agriculture Service of Hulu Sungai Utara Regency

Tabel 5.4.9 Jumlah Ternak Yang di Potong Di Luar Rumah Potong Hewan (RPH) Menurut Kecamatan dan Jenis Ternak di Kabupaten Hulu Sungai Utara, 2017
Number of Cattle Slaughtered Outside Slaughterhouse by Subdistrict and Type of Livestock in Hulu Sungai Utara Regency, 2017

Kecamatan <i>Subdistrict</i>	Sapi <i>Cow</i>	Kerbau <i>Buffalo</i>	Kambing/Domba <i>Goat/Sheeps</i>
(1)	(2)	(3)	(4)
1. Danau Panggang	-	198	1
2. Paminggir	-	399	-
3. Babirik	11	27	-
4. Sungai Pandan	117	668	3
5. Sungai Tabukan	30	7	3
6. Amuntai Selatan	61	32	2
7. Amuntai Tengah	195	43	16
8. Banjang	32	19	6
9. Amuntai Utara	72	22	1
10. Haur Gading	12	54	-
Hulu Sungai Utara	530	1 469	32

Sumber: Dinas Pertanian Kabupaten Hulu Sungai Utara
 Source: Agriculture Service of Hulu Sungai Utara Regency

Tabel 5.4.10 Jumlah Produksi Telur, Daging dan Kulit di Kabupaten Hulu Sungai Utara, 2017
Table Total Production of Eggs, Meat and Skin in Hulu Sungai Utara Regency, 2017

Komoditas Commodity	Satuan	Produksi Production
(1)	(2)	(3)
Telur		
1. Ayam Buran	Kg	577 400
2. Itik	Kg	9 693 833
Daging		
1. Ayam Ras Pedaging	Kg	1 448 722
2. Ayam Buras	Kg	143 071
3. Itik	Kg	540 010
4. Sapi	Kg	146 778
5. Kerbau	Kg	367 380
6. Kambing	Kg	6 195
7. Domba	Kg	-
Kulit		
1. Sapi	Kg	9 292
2. Kerbau	Kg	41 124
3. Kambing	Kg	321

Sumber: Dinas Pertanian Kabupaten Hulu Sungai Utara
 Source: Agriculture Service of Hulu Sungai Utara Regency

Tabel 5.4.11 Sebaran Ternak Menurut Jenis Ternak di Kabupaten Hulu Sungai Utara, 2017
Table Distribution by Type of Livestock Livestock in Hulu Sungai Utara Regency, 2017

Jenis Ternak <i>LiveStock</i>		Data Penyebaran <i>Spread Area</i>	Jumlah <i>Total</i>
(1)		(2)	(3)
1.	DOD Itik Alabio	Desa Manarap Kecamatan Danau Panggang	1 500
		Desa Banjang Kecamatan Banjang	2 000
		Desa Patarikan Kecamatan Banjang	1 000
2.	DOC Ayam Kampung	Desa Teluk Buluh Kecamatan Banjang	1 000
		Desa Pararain Kecamatan Danau Panggang	1 000

Sumber: Dinas Pertanian Kabupaten Hulu Sungai Utara
 Source: Agriculture Service of Hulu Sungai Utara Regency

Tabel 5.4.12 Banyaknya Ternak yang Masuk Menurut Kecamatan dan Jenisnya (Ekor) di Kabupaten Hulu Sungai Utara, 2017
Table **Number of Livestock Entered by Subdistrict and Type in Hulu Sungai Utara Regency, 2017**

Jenis Ternak <i>LiveStock</i>	Sapi <i>Cows</i>	Kerbau <i>Buffalo</i>	Kambing <i>Goats</i>	Domba <i>Sheeps</i>	DOC Pedaging <i>DOC Broiler</i>
(1)	(2)	(3)	(4)	(5)	(6)
1. Danau Panggang	-	-	-	-	-
2. Paminggir	-	-	-	-	-
3. Babirik	-	-	-	-	-
4. Sungai Pandan	691	-	385	-	232 000
5. Sungai Tabukan	-	-	-	-	-
6. Amuntai Selatan	-	-	-	-	420 000
7. Amuntai Tengah	-	-	-	-	2 033 000
8. Banjarang	-	-	-	-	42 000
9. Amuntai Utara	-	-	-	-	25 000
10. Haur Gading	-	-	-	-	-
Hulu Sungai Utara	691	-	385	-	2 752 000

Sumber: Dinas Pertanian Kabupaten Hulu Sungai Utara
 Source: Agriculture Service of Hulu Sungai Utara Regency

Tabel 5.4.13 Harga Produsen dan Harga Konsumen Ternak Besar Menurut Jenis Ternak di Kabupaten Hulu Sungai Utara, 2017
Table **Producer Price and Consumer Price of Large Livestock by Type in Hulu Sungai Utara Regency, 2017**

Jenis Ternak <i>Types of Livestock</i>		Satuan <i>Unit</i>	Harga Produsen <i>Producer Prices (Rp)</i>	Harga Konsumen <i>Consumer Prices (Rp)</i>
(1)		(2)	(3)	(4)
1.	Sapi Potong	Kg.BH	45 000	47 500
2.	Sapi Bibit Betina	Ekor	8 750 000	9 000 000
3.	Sapi Bibit Jantan	Ekor	9 000 000	9 250 000
4.	Sapi Tarik	Ekor	-	-
5.	Sapi Perah Betina	Ekor	-	-
6.	Kerbau Bibit Jantan	Ekor	8 500 000	8 750 000
7.	Kerbau Bibit Betina	Ekor	8 750 000	9 000 000
8.	Kerbau Potong	Kg.BH	45 000	47 500
9.	Kerbau Tarik	Ekor	-	-

Ket: Kg. BH = Kilogram Berat Hidup

Sumber: Dinas Pertanian Kabupaten Hulu Sungai Utara
 Source: Agriculture Service of Hulu Sungai Utara Regency

Tabel 5.4.14 Harga Produsen dan Harga Konsumen Ternak Kecil Menurut Jenis Ternak di Kabupaten Hulu Sungai Utara, 2017
Producer Price and Consumer Price of Small Livestock by Type Livestock in Hulu Sungai Utara Regency, 2017

Jenis Ternak <i>Types of Livestock</i>		Satuan <i>Unit</i>	Harga Produsen <i>Producer Prices</i> (Rp)	Harga Konsumen <i>Consumer Prices</i> (Rp)
(1)	(2)	(3)	(4)	(5)
1.	Kambing Potong	Kg. BH	70 000	75 000
2.	Kambing Bibit jantan	Ekor	2 500 000	2 750 000
3.	Kambing Bibit Betina	Ekor	2 250 000	2 500 000
4.	Kambing Perah	Ekor	-	-
5.	Domba Potong	Kg.BH	-	-
6.	Domba Bibit Jantan	Ekor	-	-
7.	Domba Bibit Betina	Ekor	-	-
8.	Babi	Ekor	-	-

Sumber: Dinas Pertanian Kabupaten Hulu Sungai Utara
 Source: Agriculture Service of Hulu Sungai Utara Regency

Tabel 5.4.15 Harga Produsen dan Harga Konsumen Ternak Ungas Menurut Jenis Ternak di Kabupaten Hulu Sungai Utara, 2017
Producer Price and Consumer Price of Poultry by Type in Hulu Sungai Utara Regency, 2017

Jenis Ternak <i>Types of Livestock</i>		Satuan <i>Unit</i>	Harga Produsen <i>Producer Prices (Rp)</i>	Harga Konsumen <i>Consumer Prices (Rp)</i>
(1)		(2)	(3)	(4)
1.	Ayam Buras Potong	Kg. BH	35 000	40 000
2.	Ayam Buras Bibit	Ekor	45 000	55 000
3.	Ayam Buras DOC Petelur	Ekor	6 500	8 000
4.	Ayam Buras DOC Pedaging	Ekor	6 500	8 000
5.	Ayam Ras Dewasa Pedaging	Kg. BH	18 000	19 500
6.	Ayam Petelur Dewasa	Kg. BH	-	-
7.	Ayam Buras Afkir Tua	Kg. BH	35 000	40 000
8.	Itik DOD Betina	Ekor	8 500	11 500
9.	Itik Dara	Ekor	45 000	50 000
10.	Itik Dewasa	Ekor	90 000	95 000
11.	Itik Potong	Kg. BH	33 000	40 000
12.	Burung Puyuh Anak	Ekor	3 000	4 000
13.	Burung Puyuh Dewasa	Ekor	12 000	14 000
14.	Burung Puyuh Potong	Ekor	4 000	5 000

Sumber: Dinas Pertanian Kabupaten Hulu Sungai Utara
 Source: Agriculture Service of Hulu Sungai Utara Regency

Tabel 5.4.16 Jenis Penyakit yang Menyerang Kerbau Menurut Kecamatan di Kabupaten Hulu Sungai Utara, 2017
Type of Disease Infecting the Buffalo by Subdistrict in Hulu Sungai Utara Regency, 2017

	Kecamatan <i>Subdistrict</i>	Jenis Penyakit <i>Type of Disease</i>				Jumlah <i>Total</i>
		Helminthiasis	Surra	Diare	SE	
	(1)	(2)	(3)	(4)	(5)	(6)
1.	Danau Panggang	6	-	-	-	6
2.	Paminggir	289	16	30	6	341
3.	Babirik	-	-	-	-	-
4.	Sungai Pandan	-	-	-	-	-
5.	Sungai Tabukan	-	-	-	-	-
6.	Amuntai Selatan	3	-	-	-	3
7.	Amuntai Tengah	-	-	-	-	-
8.	Banjang	3	-	-	-	3
9.	Amuntai Utara	-	-	-	-	-
10.	Haur Gading	-	-	-	-	-
Hulu Sungai Utara		301	16	30	6	353

Sumber: Dinas Pertanian Kabupaten Hulu Sungai Utara
 Source: Agriculture Service of Hulu Sungai Utara Regency

Tabel 5.4.17 Jenis Penyakit yang Menyerang Sapi Menurut Kecamatan di Kabupaten Hulu Sungai Utara, 2017
Type of Disease Infecting the Cows by Subdistrict in Hulu Sungai Utara Regency, 2017

Kecamatan <i>Subdistrict</i>	Jenis Penyakit <i>Type of Disease</i>					Jumlah <i>Total</i>
	Helminthiasis	Enteritis	Defisiensi Nutrisi	Gangguan Kulit	Gangguan Reproduksi	
(1)	(2)	(3)	(4)	(5)	(6)	(7)
1. Danau Panggang	3	1	-	-	-	4
2. Paminggir	-	-	-	-	-	-
3. Babirik	-	-	-	-	6	6
4. Sungai Pandan	15	2	1	-	-	18
5. Sungai Tabukan	-	-	-	-	-	-
6. Amuntai Selatan	8	4	-	2	1	15
7. Amuntai Tengah	9	2	-	-	4	15
8. Banjang	77	9	2	-	7	95
9. Amuntai Utara	-	-	-	-	-	-
10. Haur Gading	3	-	-	-	2	5
Hulu Sungai Utara	115	18	3	2	20	158

Sumber: Dinas Pertanian Kabupaten Hulu Sungai Utara
 Source: Agriculture Service of Hulu Sungai Utara Regency

Tabel 5.4.18 Jenis Penyakit yang Menyerang Itik Menurut Kecamatan di Kabupaten Hulu Sungai Utara, 2017
Type of Disease Infecting the Ducks by Subdistrict in Hulu Sungai Utara Regency, 2017

Kecamatan Subdistrict	Jenis Penyakit Type of Disease							Jumlah Total
	ND	CRD	Coryza	Botulismus	AI	Pullorum	Cholera	
(1)	(2)	(3)	(4)	(5)	(6)	(7)	(8)	(9)
1. Danau Panggang	-	187	39	-	-	-	-	226
2. Paminggir	-	-	-	-	-	-	-	-
3. Babirik	63	64	127	-	135	-	65	454
4. Sungai Pandan	66	144	324	125	-	23	-	682
5. Sungai Tabukan	-	54	203	-	-	-	-	257
6. Amuntai Selatan	64	33	302	-	145	-	28	572
7. Amuntai Tengah	-	82	262	-	126	-	-	470
8. Banjarang	38	45	325	67	235	-	45	755
9. Amuntai Utara	-	89	146	-	-	-	-	235
10. Haur Gading	-	63	309	-	-	-	56	428
Hulu Sungai Utara	231	761	2 037	192	641	23	194	4 079

Sumber: Dinas Pertanian Kabupaten Hulu Sungai Utara
 Source: Agriculture Service of Hulu Sungai Utara Regency

Tabel 5.4.19 Jenis Penyakit yang Menyerang Ayam Menurut Kecamatan di Kabupaten Hulu Sungai Utara, 2017
Type of Disease Infecting the Chicken by Subdistrict in Hulu Sungai Utara Regency, 2017

Kecamatan <i>Subdistrict</i>	Jenis Penyakit <i>Type of Disease</i>						Jumlah <i>Total</i>
	ND	CRD	Coryza	Pullorum	Colibasilosis	Cholera	
(1)	(2)	(3)	(4)	(5)	(6)	(7)	(8)
1. Danau Panggang	90	121	103	-	-	-	314
2. Paminggir	-	-	-	-	-	-	-
3. Babirik	-	209	163	-	-	-	372
4. Sungai Pandan	-	90	167	-	-	-	257
5. Sungai Tabukan	128	50	186	-	-	-	364
6. Amuntai Selatan	145	114	-	75	350	-	984
7. Amuntai Tengah	160	109	98	-	-	-	367
8. Banjarang	-	75	167	-	70	-	312
9. Amuntai Utara	-	151	117	-	-	-	268
10. Haur Gading	-	122	177	-	-	48	347
Hulu Sungai Utara	523	1 041	1 178	75	420	48	3 285

Sumber: Dinas Pertanian Kabupaten Hulu Sungai Utara
 Source: Agriculture Service of Hulu Sungai Utara Regency

5.5 PERIKANAN/FISHERY

Tabel 5.5.1 **Produksi dan Nilai Produksi Ikan Darat Menurut Kecamatan di Kabupaten Hulu Sungai Utara, 2017**
Production and Fish Production Value of Land by Subdistrict in Hulu Sungai Utara Regency, 2017

Kecamatan <i>Subdistrict</i>	Produksi <i>Production</i> (Ton)		Nilai Produksi <i>Productio Value</i> (Rp. 000)	
	Rawa	Sungai	Rawa	Sungai
(1)	(2)	(3)	(4)	(5)
1. Danau Panggang	2 081,1	989,8	34 364,30	13 189,10
2. Paminggir	1 448,1	688,6	23 911,60	9 177,30
3. Babirik	718,3	341,6	11 860,10	4 551,90
4. Sungai Pandan	413,7	196,8	6 831,90	2 622,10
5. Sungai Tabukan	268,9	127,9	4 440,70	1 704,40
6. Amuntai Selatan	1 698,0	807,6	28 038,00	10 761,10
7. Amuntai Tengah	528,8	251,5	8 731,10	3 351,00
8. Banjarang	379,8	180,6	6 271,70	2 407,10
9. Amuntai Utara	421,2	200,3	6 954,80	2 669,30
10. Haur Gading	316,9	150,7	5 233,20	2 008,50
Hulu Sungai Utara	8 274,8	3 935,4	136 637,40	52 441,80

Sumber: Dinas Perikanan Kabupaten Hulu Sungai Utara
 Source: Fishery Service of Hulu Sungai Utara Regency

Tabel 5.5.2 Produksi Ikan Darat Menurut Jenis Ikan dan Jenis Perairan di Kabupaten Hulu Sungai Utara, 2017
Inland Fish Production by Type of Fish and Type Bodies in Hulu Sungai Utara Regency, 2017

Jenis Ikan <i>Types of Fish</i>	Jenis Perairan <i>Type Of Fishery</i> (Ton)					Jumlah <i>Total</i> (Ton)
	Jaring	Kolam	Keramba	Rawa	Sungai	
(1)	(2)	(3)	(5)	(6)	(7)	(8)
1. Jelawat	-	-	-	-	-	-
2. Nilem	-	-	-	1 211,60	635,20	1 846,80
3. Tawon	-	-	-	-	-	-
4. Jambal	-	-	-	-	-	-
5. Gabus	12,80	-	87,40	571,40	130,60	802,20
6. Lais	-	-	-	565,20	395,70	960,90
7. Toman	101,60	-	1 769,55	-	-	-
8. Sepat Siam	-	-	-	966,50	23,30	989,80
9. Tambakan	-	-	-	620,00	-	620,00
10. Belida	-	-	-	-	25,00	25,00
11. Betutu	-	-	-	-	-	-
12. Ikan Lainnya	-	1,64	360,60	1 513,70	2 090,20	3 966,14
13. Udang Galah	-	-	-	-	-	-
14. Udang Besar	-	-	-	-	-	-
15. Udang Lainnya	-	-	-	41,20	60,30	101,50

Lanjutan Tabel/*Continued Table 5.5.2*

Jenis Ikan <i>Types of Fish</i>	Jenis Perairan					Jumlah <i>Total</i> (Ton)
	Jaring	Kolam	Keramba	Rawa	Sungai	
(1)	(2)	(3)	(5)	(6)	(7)	(8)
16. Siput	-	-	-	-	-	-
17. Kura-kura	-	-	-	-	-	-
18. Mas	-	-	377,16	-	-	377,16
19. Nila	128,50	2,00	905,06	-	-	1 035,56
20. Patin	4,32	4 324,28	24,50	-	-	4 353,10
21. Betok	-	-	-	1 069,90	75,30	1 145,20
22. Baung	-	-	-	954,00	500,00	1 454,00
23. Sepat Rawa	-	-	-	761,60	-	761,60
24. Lele	110,38	-	-	-	-	110,38
25. Bawal	-	-	1 385,16	-	-	1 385,16
Jumlah <i>Total</i>	357,60	4 327,92	4 909,44	8 275,10	3 935,60	21 805,60

Sumber: Dinas Perikanan Kabupaten Hulu Sungai Utara

Source: *Fishery Service of Hulu Sungai Utara Regency*

Tabel 5.5.3 Jumlah Alat Penangkap Ikan Menurut Jenis Alat Penangkap Ikan dan Jenis Ikan Darat di Kabupaten Hulu Sungai Utara, 2016
Table *Number of Fishing Equipment by Type of Fishing and Fish Species Army in Hulu Sungai Utara Regency, 2016*

Jenis Alat Penangkap Ikan <i>Types of Fishing</i>	Jenis Perikanan Darat <i>Type of Land Fishery</i>	
	Rawa (Unit)	Sungai (Unit)
(1)	(2)	(3)
1. Jaring Insang Tetap (Rengge)	4 615	626
2. Anco (Hancau)	1 509	-
3. Serok (Haup)	-	523
4. Rawai	1 724	428
5. Pancing	1 843	484
6. Sero (Hampang)	2 499	559
7. Bubu (Lukah)	2 252	558
8. Lainnya	115	437

Sumber: Dinas Perikanan Kabupaten Hulu Sungai Utara
 Source: Fishery Service of Hulu Sungai Utara Regency

Tabel 5.5.4 Jumlah Perahu/Kapal Menurut Kecamatan dan Jenis Perahu/Kapal di Kabupaten Hulu Sungai Utara, 2017
Table Number of Boats/Ships by Subdistrict and Type of Boats/Ships in Hulu Sungai Utara Regency, 2017

Kecamatan Subdistrict	Perahu Tanpa Motor			Motor Tempel	Kapal Motor	
	Jukung	Perahu Kecil	Perahu Sedang			Perahu Besar
(1)	(2)	(3)	(4)	(5)	(6)	(7)
1. Danau Panggang	368	713	-	-	757	-
2. Paminggir	256	497	-	-	528	-
3. Babirik	128	247	-	-	262	-
4. Sungai Pandan	73	142	-	-	150	-
5. Sungai Tabukan	48	95	-	-	99	-
6. Amuntai Selatan	300	583	-	-	618	-
7. Amuntai Tengah	95	182	-	-	193	-
8. Banjarang	67	131	-	-	138	-
9. Amuntai Utara	75	145	-	-	154	-
10. Haur Gading	55	107	-	-	115	-
Hulu Sungai Utara	1 465	2 842	-	-	3 014	-

Sumber: Dinas Perikanan Kabupaten Hulu Sungai Utara
 Source: Fishery Service of Hulu Sungai Utara Regency

Tabel 5.5.5 Jumlah Rumah Tangga dan Luas Budidaya Perikanan Menurut Kecamatan dan Jenis Budidaya di Kabupaten Hulu Sungai Utara, 2017
Number of Households and Area Aquaculture Cultivation by Subdistrict and type in Hulu Sungai Utara Regency, 2017

Kecamatan Subdistrict	Net Tancap		Kolam		Keramba	
	Rumah Tangga	Luas Areal (M2)	Rumah Tangga	Luas Areal (M2)	Rumah Tangga	Luas Areal (M2)
(1)	(2)	(3)	(4)	(5)	(6)	(7)
1. Danau Panggang	315	1 144,0	18	5 766,0	591	3 138,1
2. Paminggir	-	-	-	-	635	4 392,0
3. Babirik	50	378,0	16	6 184,0	365	3 165,1
4. Sungai Pandan	1	12,0	31	5 308,0	177	3 397,0
5. Sungai Tabukan	-	-	10	703,0	22	792,0
6. Amuntai Selatan	22	1 140,0	77	31 101,0	91	1 972,5
7. Amuntai Tengah	2	507,0	79	41 992,0	192	5 122,0
8. Banjarang	-	-	160	31 865,0	150	5 161,6
9. Amuntai Utara	10	605,0	49	18 039,0	43	2 111,0
10. Haur Gading	7	1 253,0	170	99 280,0	315	8 841,8
Hulu Sungai Utara	407	5 039,0	610	240 238,0	2581	38 093,0

Sumber: Dinas Perikanan Kabupaten Hulu Sungai Utara
 Source: Fishery Service of Hulu Sungai Utara Regency

Tabel 5.5.6 **Produksi Perikanan Tangkap Menurut Kecamatan dan Subsektor di Kabupaten Hulu Sungai Utara, 2017**
Table **Production of Fisheries by Subdistrict and Subsector in Hulu Sungai Utara Regency, 2017**

	Kecamatan Subdistrict	Perikanan Budidaya	Perikanan Umum	Jumlah Total
	(1)	(2)	(3)	(4)
1.	Danau Panggang	677,49	3 070,9	3 748,4
2.	Paminggir	651,80	2 136,7	2 788,5
3.	Babirik	533,38	1 059,9	1 593,3
4.	Sungai Pandan	496,68	610,5	1 107,2
5.	Sungai Tabukan	131,45	396,8	528,3
6.	Amuntai Selatan	888,38	2 505,6	3 394,0
7.	Amuntai Tengah	1 371,89	780,3	2 152,2
8.	Banjang	1 164,74	560,4	1 725,1
9.	Amuntai Utara	603,70	621,5	1 225,2
10.	Haur Gading	3 076,34	467,6	3 543,9
	Hulu Sungai Utara	9 595,85	12 210,2	21 806,1

Sumber: Dinas Perikanan Kabupaten Hulu Sungai Utara
 Source: Fishery Service of Hulu Sungai Utara Regency

5.6 PENYULUH PERTANIAN/*AGRICULTURAL EXTENSION*

Tabel 5.6.1 Jumlah Penyuluh Pertanian Lapangan (PPL) Menurut Kecamatan dan Jenis Kelamin di Kabupaten Hulu Sungai Utara, 2017
Number of Agricultural Extension (PPL) by Subdistrict and Gender in Hulu Sungai Utara Regency, 2017

Kecamatan <i>Subdistrict</i>	PNS		THL-TB		Jumlah <i>Total</i>
	Laki-Laki <i>Male</i>	Perempuan <i>Female</i>	Laki-Laki <i>Male</i>	Perempuan <i>Female</i>	
(1)	(2)	(3)	(4)	(5)	(6)
1. Danau Panggang	5	1	3	3	12
2. Paminggir	2	-	1	-	3
3. Babirik	4	1	4	2	11
4. Sungai Pandan	4	4	1	-	9
5. Sungai Tabukan	4	3	3	1	11
6. Amuntai Selatan	3	5	2	4	14
7. Amuntai Tengah	2	3	2	4	11
8. Banjang	4	4	3	-	11
9. Amuntai Utara	6	2	2	1	11
10. Haur Gading	2	4	2	3	11
11. Kabupaten	2	4	-	-	6
Hulu Sungai Utara	38	31	23	18	110

Sumber: Dinas Pertanian Kabupaten Hulu Sungai Utara
 Source: Agriculture Service of Hulu Sungai Utara Regency

Tabel 5.6.2 Jumlah Penyuluh Pertanian Menurut Kecamatan, 2017
Table Number of Agricultural Instructur by Subdistrict in Hulu Sungai Utara Regency, 2017

Kecamatan Subdistrict		Penyuluh Pertanian
(1)		(2)
1.	Danau Panggang	6
2.	Paminggir	2
3.	Babirik	5
4.	Sungai Pandan	8
5.	Sungai Tabukan	7
6.	Amuntai Selatan	8
7.	Amuntai Tengah	5
8.	Banjang	8
9.	Amuntai Utara	8
10.	Haur Gading	6
11.	Kabupaten	6
Hulu Sungai Utara		69

Sumber: Dinas Pertanian Kabupaten Hulu Sungai Utara
 Source: Agriculture Service of Hulu Sungai Utara Regency

Tabel 5.6.3 Jumlah Kelompok Tani Menurut Kecamatan, Klasifikasi dan Jumlah Anggota di Kabupaten Hulu Sungai Utara, 2017
Table *Number of Farmers Group by District, Classification and Membership in Hulu Sungai Utara Regency, 2017*

Kecamatan Subdistrict	Klasifikasi Kelompok						Jumlah Anggota Membership
	BDK	Pemula	Lanjut	Madya	Utama	Total	
(1)	(2)	(3)	(4)	(5)	(6)	(7)	(8)
1. Danau Panggang	-	80	16	-	-	96	2 608
2. Paminggir	-	59	-	-	-	59	1 462
3. Babirik	-	99	26	2	-	127	3 103
4. Sungai Pandan	-	37	81	9	-	127	3 102
5. Sungai Tabukan	-	44	36	4	-	84	2 166
6. Amuntai Selatan	-	62	53	2	-	117	2 869
7. Amuntai Tengah	-	66	36	-	-	102	2 833
8. Banjarang	-	50	56	-	-	106	3 143
9. Amuntai Utara	-	78	41	4	-	123	2 499
10. Haur Gading	-	51	32	1	-	84	2 136
Hulu Sungai Utara	-	626	377	22	-	1 025	25 921

Sumber: Dinas Pertanian Kabupaten Hulu Sungai Utara
 Source: Agriculture Service of Hulu Sungai Utara Regency

Tabel 5.6.4 Jumlah Kelembagaan Pertanian Menurut Kecamatan di Kabupaten Hulu Sungai Utara, 2017
Number of Number of Agricultural Society by Subdistrict in Hulu Sungai Utara Regency, 2017

	Kecamatan Subdistrict	UPJA	P3A	POKTAN	GAPOKTAN	KUD/ Koperasi Tani
	(1)	(2)	(3)	(4)	(5)	(6)
1.	Danau Panggang	5	5	96	15	2
2.	Paminggir	-	-	59	7	-
3.	Babirik	9	13	127	20	8
4.	Sungai Pandan	9	13	127	29	3
5.	Sungai Tabukan	2	11	84	15	1
6.	Amuntai Selatan	6	-	117	27	2
7.	Amuntai Tengah	4	-	102	14	1
8.	Banjang	4	1	106	18	-
9.	Amuntai Utara	3	-	123	26	-
10.	Haur Gading	6	-	84	18	-
	Hulu Sungai Utara	48	43	1 025	189	17

Sumber: Dinas Pertanian Kabupaten Hulu Sungai Utara
 Source: Agriculture Service of Hulu Sungai Utara Regency

Lanjutan Tabel/*Continued Table* 5.6.4

	Kecamatan Subdistrict	Kios Sarana Produksi Pertanian	Kelompok Penangkar Benih Tanaman Pangan	Regu Pengendali Hama	Jumlah Total
	(1)	(7)	(8)	(9)	(10)
1.	Danau Panggang	2	2	9	136
2.	Paminggir	-	-	1	67
3.	Babirik	3	8	9	197
4.	Sungai Pandan	6	8	13	208
5.	Sungai Tabukan	3	1	12	129
6.	Amuntai Selatan	3	-	15	170
7.	Amuntai Tengah	4	2	11	138
8.	Banjang	3	4	12	148
9.	Amuntai Utara	1	1	13	167
10.	Haur Gading	-	1	11	120
	Hulu Sungai Utara	25	27	106	1 480

bitopsisid/hulusungaiutarakab.bp

6.807.589

Listrik yang Terjual
pada Desember 2017 (KWH)
Electricity Sold in December 2017


19.320

Jumlah Unit Usaha
Non-Formal, 2017
*Number of Non-Formal
Establishments, 2017*

10.593.386

Listrik yang Diproduksi
pada Desember 2017 (KWH)

*Electricity Produced
in December 2017*



bitopsisid/hulusungaiutarakab.bp

PENJELASAN TEKNIS

1. Pengumpulan data industri besar dan sedang dilakukan melalui Survei Industri Besar dan Sedang yang dilaksanakan setiap tahun secara lengkap (sensus) sejak tahun 1975. Survei Industri Besar dan Sedang mencakup semua perusahaan industri yang mempunyai tenaga kerja 20 orang atau lebih dengan menggunakan kuesioner II A.
2. Klasifikasi industri yang digunakan dalam survei ini berdasar kepada Klasifikasi Baku Lapangan Usaha Indonesia (KBLI). KBLI adalah klasifikasi lapangan usaha yang berdasar kepada *International Standard Industrial Classification of All Economic Activities* (ISIC) revisi 4 yang telah disesuaikan dengan kondisi Indonesia.
3. **Industri manufaktur** adalah suatu kegiatan ekonomi yang melakukan kegiatan mengubah suatu barang dasar secara mekanis, kimia, atau dengan tangan sehingga menjadi barang jadi/setengah jadi, dan atau barang yang kurang nilainya menjadi barang yang lebih tinggi nilainya, dan sifatnya lebih dekat kepada pemakai akhir. Termasuk dalam

TECHNICAL NOTES

1. *Data collection of large and medium scale manufacturing is conducted through The Large and Medium Manufacturing Establishment Survey that has been done annually for all industries (census) since 1975. Large and Medium Manufacturing Establishment Survey covers all manufactures/industries with 20 workers or more by questionnaire II A.*
2. *The industrial clasification adopted in this survey refers to the Klasifikasi Baku Lapangan Usaha Indonesia (KBLI). KBLI is classification of economic activities based on the International Standard Industrial Classification of All Economic Activities (ISIC rev 4) that has been modified according to the local condition in Indonesia.*
3. **Manufacturing industry** is defined as an economic activity processing basic goods mechanically, chemicals or manually into final or intermediate goods. It is also defined as processing of lower value goods into higher value goods as final or intermediate products. The activities also include services for manufacturing and assembling.

INDUSTRY AND ENERGY

kegiatan ini adalah jasa industri dan pekerjaan perakitan.

4. **Perusahaan atau usaha industri** adalah suatu unit (kesatuan) usaha yang melakukan kegiatan ekonomi, bertujuan menghasilkan barang atau jasa, terletak pada suatu bangunan atau lokasi tertentu, dan mempunyai catatan administrasi tersendiri mengenai produksi dan struktur biaya serta ada seorang atau lebih yang bertanggung jawab atas usaha tersebut.
 5. Industri manufaktur dikelompokkan ke dalam 4 golongan berdasarkan banyaknya pekerja, yaitu: industri besar (100 orang pekerja atau lebih), industri sedang/menengah (20–99 orang pekerja), industri kecil (5–19 orang pekerja), dan industri mikro (1–4 orang pekerja).
 6. Pelanggan adalah individu atau kelompok, baik rumah tangga, perusahaan atau institusi nonprofit yang membeli air bersih dari perusahaan air bersih.
 7. Air disalurkan adalah volume air bersih dari perusahaan air bersih
4. **A manufacturing establishment** is defined as a production unit engaged in economic activity, producing goods or services, located in a building or in a certain location, keeping a business record concerning the production and cost structure, and having a person or more that are responsible to those activities.
 5. Manufacturing industries are categorized into four groups, based on the number of employees: large scale manufacturing (100 employees or more), medium scale manufacturing (20–99 employees), small scale manufacturing (5–19 employees), and micro industry (1–4 employees).
 6. Customers are individuals or groups, whether household, company or non-profit institutions that buy water supply from water supply establishment.
 7. Distributed water is the volume of water supply from water supply establishment.

ULASAN**DESCRIPTION**

Jumlah unit usaha di Kabupaten Hulu Sungai Utara tahun 2017 sebanyak 19.341 usaha (perusahaan). Usaha nonformal sebanyak 19.320 usaha dan usaha formal sebanyak 21 usaha. Dari 19.320 usaha nonformal terdapat sebanyak 35.098 tenaga kerja.

Number of business units in Hulu Sungai Utara Regency in 2017 amounted to 19,341 businesses (companies). There are 19,320 nonformal businesses and 21 formal businesses. From 19,320 non-formal businesses there were 35,098 workers.

Adapun jumlah perizinan sepanjang tahun 2017 sebanyak 2.434 perizinan, sedangkan jumlah nonperizinan sebanyak 1.253 perizinan.

The number of licenses throughout 2017 is 2,434 licenses, while the number of non-licensors is 1,253 licenses.

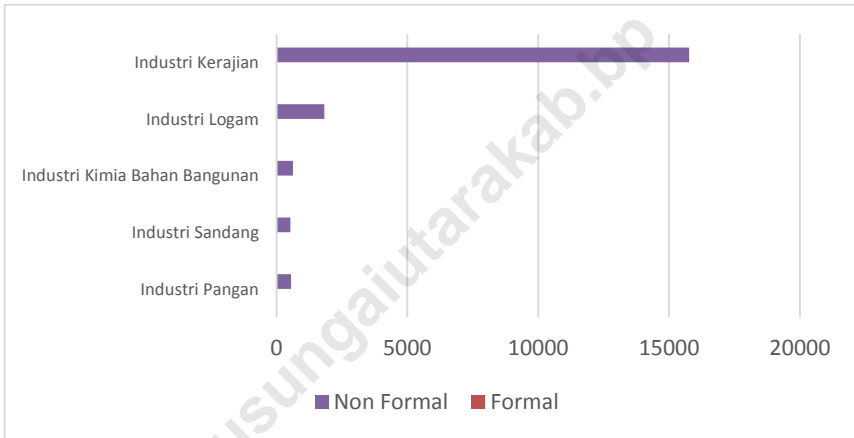
Banyaknya pelanggan listrik sebanyak 74.300 pelanggan, dimana didominasi oleh rumah tangga.

The number of electric customers is 74,300 customers, which is dominated by households.

Pemakaian bahan kimia pada air bersih di Hulu Sungai Utara didominasi oleh PAC. Sambungan langganan air bersih sebanyak 25.047.

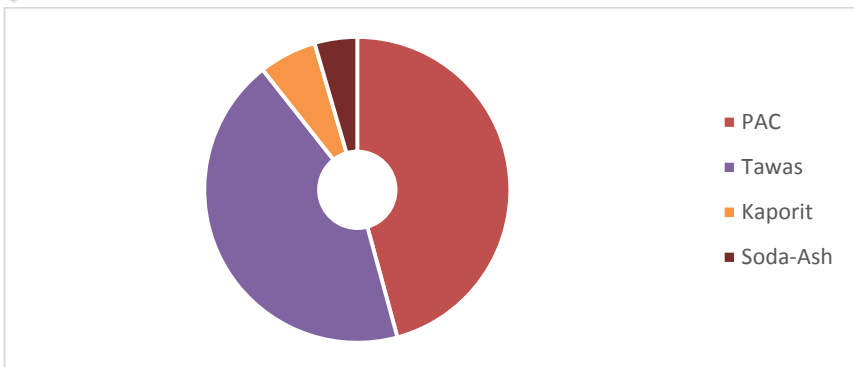
The use of chemicals in clean water in Hulu Sungai Utara is dominated by PAC. Clean water subscription connection is 25,047.

Gambar 11 Jumlah Unit Usaha di Kabupaten Hulu Sungai Utara, 2010-2017
Picture **Number of Establishments in Hulu Sungai Utara Regency, 2010 – 2017**



Sumber: Dinas Perindustrian, Perdagangan, Koperasi dan UKM Kabupaten Hulu Sungai Utara
Source: Department of Trade, Industry, Cooperatives and UKM of Hulu Sungai Utara Regency

Gambar 12 Banyaknya Pemakaian Bahan Kimia pada Air Bersih di Kabupaten Hulu Sungai Utara, 2017
Picture **Number of Chemical Used to Sanitary Water in Hulu Sungai Utara Regency, 2017**



Sumber: Perusahaan Daerah Air Minum Kabupaten Hulu Sungai Utara
Source: Regional Water Supply Enterprise of Hulu Sungai Utara Regency

6.1 INDUSTRI/INDUSTRY

Tabel 6.1.1 Jumlah Unit Usaha Formal dan Non-Formal Menurut Kelompok Industri di Kabupaten Hulu Sungai Utara, 2017
Number of Formal Establishments and Non-Formal Establishments by Industrial Classification in Hulu Sungai Utara Regency, 2017

Klasifikasi Industri <i>Industrial Classification</i>	Perusahaan <i>Establishment</i>		
	Formal <i>Formal</i>	Non-Formal <i>Non-Formal</i>	Jumlah <i>Total</i>
(1)	(2)	(3)	(4)
1. Industri Pangan	4	561	565
2. Industri Sandang	-	535	535
3. Industri Kimia Bahan Bangunan	6	631	637
4. Industri Logam	2	1 827	1 829
5. Industri Kerajinan	9	15 766	15 775
Jumlah Total	21	19 320	19 341

Sumber: Dinas Perindustrian, Perdagangan, Koperasi dan UKM Kabupaten Hulu Sungai Utara
 Source: Department of Trade, Industry, Cooperatives and UKM of Hulu Sungai Utara Regency

Tabel 6.1.2 Jumlah Unit Usaha Formal dan Non-Formal di Kabupaten Hulu Sungai Utara, 2010 – 2017
Number of Formal Establishments and Non-Formal Establishments in Hulu Sungai Utara Regency, 2010 – 2017

Tahun Years	Perusahaan Establishment		
	Formal Formal	Non-Formal Non-Formal	Jumlah Total
(1)	(2)	(3)	(4)
2010	2	14 886	14 888
2011	2	25 213	25 215
2012	2	26 112	26 114
2013	4	26 806	26 810
2014	5	28 105	28 110
2015	6	19 298	19 304
2016	6	19 305	19 311
2017	21	19 320	19 341

Sumber: Dinas Perindustrian, Perdagangan, Koperasi dan UKM Kabupaten Hulu Sungai Utara
 Source: Department of Trade, Industry, Cooperatives and UKM of Hulu Sungai Utara Regency

Tabel 6.1.3 Jumlah Unit Usaha Non-Formal dan Tenaga Kerja Menurut Kelompok Industri di Kabupaten Hulu Sungai Utara, 2017
Table *Number of Non-Formal Establishments and Employees by Industrial Classification in Hulu Sungai Utara Regency, 2017*

Klasifikasi Industri <i>Industrial Classification</i>	Industi Non-Formal <i>Non-Formal Establishment</i>	Tenaga Kerja <i>Employees</i>
(1)	(2)	(3)
1. Industri Hasil Pertanian dan Kehutanan (IHPK)	15 766	27 838
2. Industri Logam Mesin dan Kimia (ILMK)	2 458	4 926
3. Industri Aneka (IA)	1 096	2 334
Jumlah Total	19 320	35 098

Sumber: Dinas Perindustrian, Perdagangan, Koperasi dan UKM Kabupaten Hulu Sungai Utara
 Source: Department of Trade, Industry, Cooperatives and UKM of Hulu Sungai Utara Regency

Tabel 6.1.4 Jumlah Unit Usaha Non-Formal dan Tenaga Kerja di Kabupaten Hulu Sungai Utara, 2010 – 2017
Table Number of Non-Formal Establishments and Employees in Hulu Sungai Utara Regency, 2010 – 2017

Tahun Years	Industi Non-Formal Non-Formal Establishment	Tenaga Kerja Employees
(1)	(2)	(3)
2010	14 886	27 022
2011	25 213	40 584
2012	26 112	41 531
2013	26 806	45 563
2014	28 105	46 120
2015	19 298	34 064
2016	19 305	35 079
2017	19 320	35 098

Sumber: Dinas Perindustrian, Perdagangan, Koperasi dan UKM Kabupaten Hulu Sungai Utara
 Source: Department of Trade, Industry, Cooperatives and UKM of Hulu Sungai Utara Regency

6.2 PERIZINAN/LICENSING

Tabel 6.2.1 Jumlah Pelayanan Perizinan Menurut Jenis Perizinan di Kabupaten Hulu Sungai Utara, 2017
Number of Services Licensing by Type in Hulu Sungai Utara Regency, 2017

	Jenis Perizinan <i>Licensing Type</i>	Jumlah <i>Total</i>	Biaya <i>Tariff</i> (Rupiah)
	(1)	(2)	(3)
1.	Izin Prinsip/Pemanfaatan Ruang	4	-
2.	Izin Usaha Jasa Konstruksi	42	-
3.	Izin Trayek	1	100 000
4.	Izin Penutupan Jalan	25	-
5.	Izin Usaha Perbengkelan	-	-
6.	Izin Salon Mobil	-	-
7.	Izin Show Room Mobil	-	-
8.	Izin Usaha Tempat Parkir Swasta	-	-
9.	Izin Usaha Pencucian Motor/Mobil	-	-
10.	Izin Menara Telekomunikasi	-	-
11.	Izin Usaha Playstation	-	-
12.	Izin Usaha Palwa Video	-	-
13.	Izin Usaha Production House/Video Shooting/Studio Rekaman	-	-
14.	Izin Usaha Wartel/Warnet	-	-
15.	Izin Usaha Seluler	-	-
16.	Izin Rumah Sakit	2	-
17.	Izin Apotek	3	-
18.	Izin Toko Obat	1	-

Lanjutan Tabel/*Continued Table 6.2.1*

Jenis Perizinan <i>Licensing Type</i>		Jumlah <i>Total</i>	Biaya Tariff (Rupiah)
(1)		(2)	(3)
19.	Izin Optikal	-	-
20.	Izin Usaha Mikro Obat Tradisional	-	-
21.	Izin Klinik	1	-
22.	Izin Laboratorium Klinik Pratama	-	-
23.	Izin Usaha Depot Air Minum Isi Ulang	1	-
24.	Izin Praktek Dokter Umum	31	-
25.	Izin Praktek Dokter Spesialis	21	-
26.	Izin Praktek Dokter Gigi	11	-
27.	Izin Praktek Bidan	197	-
28.	Izin Kerja Bidan	4	-
29.	Izin Kerja Apoteker	13	-
30.	Izin Kerja Apoteker Pendamping	2	-
31.	Izin Kerja Tenaga Teknis Kefarmasian	12	-
32.	Izin Praktek Perawat	37	-
33.	Izin Kerja Perawat	61	-
34.	Izin Praktek Perawat Gigi	-	-
35.	Izin Kerja Perawat Gigi	2	-
36.	Izin Kerja Refraksionis Optisien	3	-
37.	Izin Kerja Optometris	-	-
38.	Izin Kerja Fisioterapis	-	-
39.	Izin Praktek Fisioterapis	2	-

Lanjutan Tabel/*Continued Table 6.2.1*

	Jenis Perizinan <i>Licensing Type</i>	Jumlah <i>Total</i>	Biaya <i>Tariff</i> (Rupiah)
	(1)	(2)	(3)
40	Izin Kerja Radiografer	-	-
41.	Izin Praktek Radiografer	-	-
42.	Izin Kerja Tenaga Gizi	-	-
43.	Izin Praktek Tenaga Gizi	15	-
44.	Izin Praktek Ahli Teknologi Laboratorium Medik	3	-
45.	Izin Kerja Perawat Anestesi	-	-
46.	Izin Kerja Tenaga Sanitarian	-	-
47.	Izin Kerja Ortosis Prostesis	-	-
48.	Izin Praktek Ortosis Prostesis	-	-
49.	Izin Kerja Okupasi Terapis	-	-
50.	Izin Praktek Okupasi Terapis	-	-
51.	Izin Kerja Terapis Wicara	-	-
52..	Izin Praktek Terapis Wicara	-	-
53.	Izin Praktek Tenaga Kesehatan Tradisional	-	-
54.	Izin Lokasi	-	-
55.	Izin Membuka Tanah	-	-
56.	Izin Pembangunan dan Pengembangan Perumahan	-	-
57.	Izin Reklame	47	149 443 807
58.	Izin Lingkungan	2	-
59.	Izin Perlindungan/Pengelolaan Lingkungan	-	-
60.	Izin Gangguan	90	30 969 750

Lanjutan Tabel/*Continued Table 6.2.1*

Jenis Perizinan <i>Licensing Type</i>		Jumlah <i>Total</i>	Biaya <i>Tariff</i> (Rupiah)
(1)		(2)	(3)
61.	Izin Pengolahan /Pengangkutan Sampah	-	-
62.	Izin Penyimpanan Sementara/Pengumpul/Penimbunan/Pengangkutan Limbah B3	1	-
63.	Izin Penguburan Limbah Medis	-	-
64.	Izin Usaha Sarang Burung Walet	-	-
65.	Izin Pengumpulan Sumbangan Uang/Barang	3	-
66.	Izin Pendirian Kursus/Lembaga Pelatihan Kerja	3	-
67.	Izin Lembaga Pelatihan Swasta	-	-
68.	Izin Pengarahan Tenaga Kerja Lokal	-	-
69.	Izin Perpanjangan Tenaga Kerja Asing	-	-
70.	Izin Pengesahan Tenaga Kerja	-	-
71.	Izin Penyimpangan Waktu Kerja dan Waktu Istirahat	-	-
72.	Izin Mempekerjakan Tenaga Wanita Pada Malam Hari	-	-
73.	Izin Usaha Perhotelan	1	-
74.	Izin Usaha Penginapan	-	-
75.	Izin Usaha Rumah Makan/Restoran	2	-
76.	Izin Usaha Travel	-	-
77.	Izin Salon Kecantikan/Rias Pengantin	-	-
78.	Izin Usaha Rumah Kost/Bidakan	-	-
79.	Izin Usaha Fitnes/Kebugaran	-	-
80.	Izin Usaha Bilyard	-	-
81.	Izin Usaha Futsal	-	-

Lanjutan Tabel/*Continued Table 6.2.1*

	Jenis Perizinan <i>Licensing Type</i>	Jumlah <i>Total</i>	Biaya <i>Tariff</i> (Rupiah)
	(1)	(2)	(3)
82.	Izin Usaha Permainan Bulu Tangkis	-	-
83.	Izin Usaha Water Boom	-	-
84.	Izin Usaha Rekreasi dan Olahraga	-	-
85.	Izin Usaha Perdagangan	297	-
86.	Izin Tanda Daftar Gudang	14	-
87.	Izin Industri	16	-
88.	Izin Penyelenggaraan Pameran	-	-
89.	Izin Usaha Instalasi/Penjualan Hardware Komputer	-	-
90.	Izin Usaha Industri Rumah Tangga /Home Industry	-	-
91.	Izin Tempat Usaha	1 418	-
92.	Izin Pengelolaan Pasar Rakyat, Pusat Perbelanjaan dan Izin Usaha Toko Swalayan	-	-
93.	Izin Prinsip Penanaman Modal	-	-
94.	Izin Prinsip Perluasan Penanaman Modal	-	-
95.	Izin Prinsip Perubahan Penanaman Modal	-	-
96.	Izin Prinsip Penggabungan Perusahaan Penanaman Modal	-	-
97.	Izin Usaha Penanaman Modal	-	-
98.	Izin Usaha Perluasan Penanaman Modal	-	-
99.	Izin Usaha Perubahan Penanaman Modal	-	-
100.	Izin Usaha Penggabungan Perusahaan Penanaman Modal	-	-
101.	Izin Usaha Perikanan	-	-
102.	Izin Penangkapan Ikan	-	-

Lanjutan Tabel/*Continued Table 6.2.1*

Jenis Perizinan <i>Licensing Type</i>		Jumlah <i>Total</i>	Biaya <i>Tariff</i> (Rupiah)
(1)		(2)	(3)
103.	Izin Pembudidayaan Ikan	-	-
104.	Izin Pengelolaan Ikan	-	-
105.	Izin Usaha Pendinginan Ikan	-	-
106.	Izin Peternakan Skala Besar	-	-
107.	Izin Penggilingan Padi	7	-
108.	Izin Penggilingan Tepung	-	-
109.	Izin Usaha Penggilingan Daging	-	-
110.	Izin Rumah Potong Hewan/Penjualan Daging	-	-
111.	Izin Usaha Pertanian	-	-
112.	Izin Usaha Produksi Benih/Bibit Ternak dan Pakan, Fasilitas Pemeliharaan Hewan, Rumah Sakit Hewan, Pasar Hewan	-	-
113.	Izin Usaha Pengecer (Toko, Retail, Sub Distributor) Pertanian dan Obat Hewan	-	-
114.	Izin Praktek Dokter Hewan	-	-
115.	Izin Usaha Simpan Pinjam	-	-
116.	Izin Pembukaan Kantor Cabang, Kantor Pembantu, dan Kantor Kas Koperasi	-	-
117.	Izin Mendirikan Bangunan (IMB)	39	36 840 250
Hulu Sungai Utara		2 434	217 353 807

Sumber: Dinas Penanaman Modal, Pelayanan Terpadu Satu Pintu dan Tenaga Kerja Kabupaten Hulu Sungai Utara
Source: Investment, One Stop Service and Manpower Agencies of Hulu Sungai Utara Regency

Tabel 6.2.2 Jumlah Pelayanan Non-Perizinan Menurut Jenisnya di Kabupaten Hulu Sungai Utara, 2017
Table *Numbe of Services Non-Licensing by Types in Hulu Sungai Utara Regency, 2017*

Jenis Pelayanan Non-Perizinan <i>Services Non-Licensing Type</i>		Jumlah <i>Total</i>	Biaya <i>Tariff</i> (Rupiah)
(1)		(2)	(3)
1.	Surat Keterangan Angkutan	-	-
2.	Surat Keterangan Reyben/Kaca Gelap	-	-
3.	Sertifikasi Produksi Pangan Industri Rumah Tangga	-	-
4.	Surat Terdaftar Penyehat Tradisional	-	-
5.	Kartu Pencari Kerja	1 119	-
6.	Rekomendasi Undian Gratis Berhadiah	-	-
7.	Pengesahan Peraturan Perusahaan dan Pendaftaran Perjanjian Kerja Sama Untuk Perusahaan yang Beroperasi Dalam Satu Daerah Kabupaten	-	-
8.	Tanda Daftar Perusahaan	134	-
9.	Surat Keterangan Pengiriman Hasil Perikanan (Skphp)	-	-
10.	Surat Pengumpulan dan Pengangkutan Ikan	-	-
Hulu Sungai Utara		1 253	-

Sumber: Dinas Penanaman Modal, Pelayanan Terpadu Satu Pintu dan Tenaga Kerja Kabupaten Hulu Sungai Utara
 Source: *Investment, One Stop Service and Manpower Agencies of Hulu Sungai Utara Regency*

6.3 ENERGI/ENERGY

Tabel 6.3.1 Banyaknya Pelanggan Listrik, VA Terpasang dan Terjual Menurut Jenis Tarif di Kabupaten Hulu Sungai Utara, 2017
Number of Electricity Customer, Power Installed and Sold KWH by Kind of Tariff in Hulu Sungai Utara Regency, 2017

Jenis Tarif <i>Kind of Tariff</i>	Pelanggan <i>Customer</i>	VA Terpasang <i>Power Installed</i>	KWH Terjual <i>Sold KWH</i>
(1)	(2)	(3)	(4)
S1	-	-	-
S2	3 781	4 272 400	384 692
S3	-	-	-
R1	67 250	42 537 300	6 319 449
R2	114	451 500	45 811
R3	6	194 600	12 525
R4	-	-	-
B1	2 320	2 557 200	298 266
B2	169	2 557 700	341 976
B3	1	345 000	21 600
I1	13	116 000	7 254
I2	18	1 143 000	349 633
I3	1	865 000	138 000
I4	-	-	-
P1	447	1 981 450	170 408
P2	-	-	-
P3	180	1 083 559	293 179
M	-	-	-

Sumber: Perusahaan Umum Listrik Negara Wilayah VI Ranting Amuntai
 Source: State Electricity Company Region VI Branch Amuntai

Tabel 6.3.2 Nilai Listrik yang Terjual Menurut Jenis Pelanggan dan Bulan di Kabupaten Hulu Sungai Utara, 2017
Table
Electricity Value Sold by Kind of Customers and Month in Hulu Sungai Utara Regency, 2017

Bulan <i>Month</i>	Rumah Tangga <i>Households</i>	Bisnis <i>Business</i>	Industri <i>Industry</i>
(1)	(2)	(3)	(4)
Januari/ <i>January</i>	64 857	2 293	31
Februari/ <i>February</i>	65 061	2 314	32
Maret/ <i>March</i>	65 426	2 344	32
April/ <i>April</i>	65 568	2 357	31
Mei/ <i>May</i>	65 809	2 384	31
Juni/ <i>June</i>	65 936	2 407	31
Juli/ <i>July</i>	66 126	2 438	31
Agustus/ <i>August</i>	66 373	2 442	32
September/ <i>September</i>	66 630	2 452	32
Oktober/ <i>October</i>	66 924	2 463	32
November/ <i>November</i>	67 184	2 484	32
Desember/ <i>December</i>	67 370	2 490	32

Lanjutan Tabel/*Continued Table 6.3.2*

Bulan Month	Perkantoran Offices	Badan Sosial Social Orgs	Multiguna Multifunction	Jumlah Total
(1)	(5)	(6)	(7)	(8)
Januari/ <i>January</i>	608	3 342	-	71 131
Februari/ <i>February</i>	608	3 353	-	71 368
Maret/ <i>March</i>	610	3 367	-	71 779
April/ <i>April</i>	613	3 379	-	71 948
Mei/ <i>May</i>	613	3 398	-	72 235
Juni/ <i>June</i>	616	3 437	-	72 427
Juli/ <i>July</i>	619	3 503	-	72 717
Agustus/ <i>August</i>	623	3 558	-	73 028
September/ <i>September</i>	625	3 611	-	73 350
Oktober/ <i>October</i>	626	3 681	-	73 726
November/ <i>November</i>	627	3 718	-	74 045
Desember/ <i>December</i>	627	3 781	-	74 300

Sumber: Perusahaan Umum Listrik Negara Wilayah VI Ranting Amuntai
 Source: *State Electricity Company Region VI Branch Amuntai*

Tabel 6.3.3 Banyaknya KWH yang Diproduksi, KWH yang Terjual, dan Nilainya Menurut Bulan di Kabupaten Hulu Sungai Utara (Rupiah), 2017
Number of KWH Produced, KWH Sold and Its Value in Hulu Sungai Utara Regency (Rupiahs), 2017

Bulan Month	KWH Produksi KWH Produced	KWH Terjual KWH Sold	Nilai KWH Terjual Value of KWH Sold (Rp)
(1)	(2)	(3)	(4)
Januari/January	10 681 376	5 599 316	6 029 977 521
Februari/February	9 635 540	5 279 076	5 707 696 546
Maret/March	10 813 057	6 069 476	6 555 451 183
April/April	11 052 618	6 197 615	6 681 859 461
Mei/May	11 709 877	7 261 727	7 501 631 199
Juni/June	11 233 521	7 236 094	7 481 427 639
Juli/July	11 254 209	7 088 362	7 342 175 250
Agustus/August	11 102 365	7 040 612	7 292 676 603
September/September	10 926 116	6 960 637	7 211 533 725
Oktober/October	11 228 588	7 179 961	7 435 695 509
November/November	10 500 194	6 793 842	7 054 195 072
Desember/December	10 593 386	6 807 589	7 058 941 371

Sumber: Perusahaan Umum Listrik Negara Wilayah VI Ranting Amuntai
 Source: State Electricity Company Region VI Branch Amuntai

Tabel 6.3.4 Jumlah Produksi dan Distribusi Air Menurut Wilayah di Kabupaten Hulu Sungai Utara, 2017
Number of Sanitary Produced and Distributed Water by Area in Hulu Sungai Utara Regency, 2017

Wilayah Area	IKK/IPA/BNA	Produksi Produced (m3)	Distribusi Distributed (m3)
(1)	(2)	(3)	(4)
1. Danau Panggang	IKK	NA	NA
2. Paminggir	IKK	NA	NA
3. Babirik	IKK	NA	NA
4. Alabio	IKK	NA	NA
5. Sungai Tabukan	IKK	NA	NA
6. Rantau Bujur	IKK	NA	NA
7. Amuntai	BNA	NA	NA
8. Jarang Kuantan	IPA	NA	NA
9. Telaga Silaba	IPA	NA	NA
10. Tangkawang	IPA	NA	NA
11. Muara Baruh	IPA	NA	NA
12. Banjang	IKK	NA	NA
13. Muara Tapus	IKK	NA	NA
Hulu Sungai Utara		NA	NA

Sumber: Perusahaan Daerah Air Minum Kabupaten Hulu Sungai Utara
 Source: Regional Water Supply Enterprise of Hulu Sungai Utara Regency

Tabel 6.3.5 Jumlah Produksi dan Distribusi Air Menurut Bulan di Kabupaten Hulu Sungai Utara, 2017
Table Number of Sanitary Produced and Distributed Water by Month in Hulu Sungai Utara Regency, 2017

Kecamatan Subdistrict	Produksi Produced (m3)	Distribusi Distributed (m3)
(1)	(2)	(3)
1. Januari/January	NA	NA
2. Februari/February	NA	NA
3. Maret/March	NA	NA
4. April/April	NA	NA
5. Mei/May	NA	NA
6. Juni/June	NA	NA
7. Juli/July	NA	NA
8. Agustus/August	NA	NA
9. September/September	NA	NA
10. Oktober/October	NA	NA
11. November/November	NA	NA
12. Desember/December	NA	NA
Hulu Sungai Utara	NA	NA

Sumber: Perusahaan Daerah Air Minum Kabupaten Hulu Sungai Utara
 Source: Regional Water Supply Enterprise of Hulu Sungai Utara Regency

Tabel 6.3.6 Jumlah Pelanggan Air Menurut Jenis Konsumen di Kabupaten Hulu Sungai Utara, 2017
Table Number of Sanitary Customers Water by Kind of Customers in Hulu Sungai Utara Regency, 2017

Wilayah Area		A1.1	A1.2	A2.1	A2.2
(1)		(2)	(3)	(4)	(5)
1.	Danau Panggang	2	6	53	99
2.	Paminggir	323	3	-	-
3.	Babirik	529	7	1	3
4.	Alabio	390	17	298	680
5.	Sungai Tabukan	606	2	18	11
6.	Rantau Bujur	86	14	132	348
7.	Amuntai I	977	919	863	1 079
8.	Amuntai II	2 204	958	1 924	3 369
9.	Amuntai III	60	4	412	348
10.	Banjang	371	17	98	215
11.	Muara Tapus	352	15	23	135
Hulu Sungai Utara		5 900	1 962	3 822	6 287

Lanjutan Tabel/*Continued Table 6.3.6*

Wilayah Area		A2.3	A3	A4	A5
(1)		(6)	(7)	(8)	(9)
1.	Danau Panggang	75	49	6	-
2.	Paminggir	-	-	-	-
3.	Babirik	-	3	-	-
4.	Alabio	1	183	5	-
5.	Sungai Tabukan	-	3	1	-
6.	Rantau Bujur	78	35	-	-
7.	Amuntai I	77	800	141	6
8.	Amuntai II	112	1 840	106	13
9.	Amuntai III	1	145	10	-
10.	Banjang	10	14	1	-
11.	Muara Tapus	16	318	54	-
Hulu Sungai Utara		370	3 390	324	19

Lanjutan Tabel/*Continued Table 6.3.6*

Wilayah Area		IP	LP	NB	NK
(1)		(10)	(11)	(12)	(13)
1.	Danau Panggang	25	-	2	20
2.	Paminggir	8	-	-	-
3.	Babirik	8	-	1	1
4.	Alabio	19	-	-	3
5.	Sungai Tabukan	5	-	-	-
6.	Rantau Bujur	20	-	-	-
7.	Amuntai I	104	2	45	169
8.	Amuntai II	206	2	21	348
9.	Amuntai III	2	-	-	1
10.	Banjang	21	-	3	16
11.	Muara Tapus	8	1	25	36
Hulu Sungai Utara		426	5	97	594

Lanjutan Tabel/*Continued Table 6.3.6*

Wilayah Area		NM	SK1	SK2	SU
(1)		(14)	(15)	(16)	(17)
1.	Danau Panggang	2	14	1	7
2.	Paminggir	-	6	1	8
3.	Babirik	-	12	2	7
4.	Alabio	-	21	1	29
5.	Sungai Tabukan	-	9	2	13
6.	Rantau Bujur	-	11	1	20
7.	Amuntai I	173	24	3	65
8.	Amuntai II	149	85	17	129
9.	Amuntai III	-	6	1	12
10.	Banjang	-	12	2	14
11.	Muara Tapus	51	7	1	32
Hulu Sungai Utara		375	207	32	336

Sumber: Perusahaan Daerah Air Minum Kabupaten Hulu Sungai Utara
 Source: *Regional Water Supply Enterprise of Hulu Sungai Utara Regency*

Tabel 6.3.7 Jumlah Air yang Terjual Menurut Jenis Konsumen di Kabupaten Hulu Sungai Utara (m³), 2017
Table Number of Sanitary Water Sold by Kind of Customers in Hulu Sungai Utara Regency (m³), 2017

Wilayah Area	A1.1	A1.2	A2.1	A2.2
(1)	(2)	(3)	(4)	(5)
1. Danau Panggang	198	635	7915	16042
2. Paminggir	46 646	594	-	-
3. Babirik	80 179	810	58	256
4. Alabio	51 636	3 742	67 977	154 342
5. Sungai Tabukan	73 532	82	3 227	2 260
6. Rantau Bujur	7 651	1 251	18 480	61 062
7. Amuntai I	119 012	200 183	198 704	259 964
8. Amuntai II	262 823	191 393	375 330	711 133
9. Amuntai III	4 287	553	72 221	71 297
10. Banjarang	31 660	3 330	17 462	48 887
11. Muara Tapus	55 349	3 669	4 613	27 523
Hulu Sungai Utara	732 973	406 242	765 987	1 352 766

Lanjutan Tabel/*Continued Table 6.3.7*

Wilayah Area		A2.3	A3	A4	A5
(1)		(6)	(7)	(8)	(9)
1.	Danau Panggang	18795	10918	1742	-
2.	Paminggir	-	-	-	-
3.	Babirik	-	233	-	-
4.	Alabio	149	50 084	1 253	-
5.	Sungai Tabukan	-	739	76	-
6.	Rantau Bujur	14 600	7 818	-	-
7.	Amuntai I	22 453	224 559	50 505	4 308
8.	Amuntai II	22 121	458 469	34 672	5 079
9.	Amuntai III	11	33 832	3 493	-
10.	Banjang	2 780	3 520	489	-
11.	Muara Tapus	4 889	73 239	12 909	-
Hulu Sungai Utara		85 798	863 411	105 139	9 387

Lanjutan Tabel/Continued Table 6.3.7

Wilayah Area		IP	LP	NB	NK
(1)		(10)	(11)	(12)	(13)
1.	Danau Panggang	6 904	-	708	4 893
2.	Paminggir	1 469	-	-	-
3.	Babirik	1 990	-	717	99
4.	Alabio	5 680	-	-	1 231
5.	Sungai Tabukan	324	-	-	-
6.	Rantau Bujur	2 248	-	-	-
7.	Amuntai I	53 196	928	87 691	51 103
8.	Amuntai II	56 060	554	11 484	102 656
9.	Amuntai III	84	-	-	173
10.	Banjang	6 307	-	919	5 510
11.	Muara Tapus	1 315	35	11 646	9 115
Hulu Sungai Utara		135 577	1 517	113 165	174 780

Lanjutan Tabel/*Continued Table 6.3.7*

Wilayah Area		NM	SK1	SK2	SU
(1)		(14)	(15)	(16)	(17)
1.	Danau Panggang	392	2 744	1 242	679
2.	Paminggir	-	2 155	759	967
3.	Babirik	-	3 075	723	1 439
4.	Alabio	-	14 163	13	12 183
5.	Sungai Tabukan	-	8 311	3 590	7 638
6.	Rantau Bujur	-	2 057	232	7 008
7.	Amuntai I	62 788	15 125	1 293	31 964
8.	Amuntai II	44 535	55 883	24 547	48 721
9.	Amuntai III	-	1 172	15	3 186
10.	Banjang	-	6 940	1 504	4 507
11.	Muara Tapus	15 561	1 314	1 962	8 460
Hulu Sungai Utara		123 276	112 939	35 880	126 752

Sumber: Perusahaan Daerah Air Minum Kabupaten Hulu Sungai Utara
 Source: *Regional Water Supply Enterprise of Hulu Sungai Utara Regency*

Tabel 6.3.8 Jumlah Air yang Terjual Menurut Jenis Konsumen di Kabupaten Hulu Sungai Utara (m³), 2017
Table Number of Sanitary Water Sold by Kind of Customers in Hulu Sungai Utara Regency (m³), 2017

Bulan Month		A1.1	A1.2	A2.1	A2.2
(1)		(2)	(3)	(4)	(5)
1.	Januari/January	55 897	34 425	62 373	109 500
2.	Februari/February	51 491	35 315	64 174	112 192
3.	Maret/March	48 843	30 568	58 656	101 451
4.	April/April	54 541	32 996	64 240	112 876
5.	Mei/May	54 771	34 448	62 308	110 025
6.	Juni/June	56 071	33 231	63 060	110 048
7.	Juli/July	58 043	33 914	66 234	116 087
8.	Agustus/August	60 714	33 041	62 470	113 105
9.	September/September	74 075	35 405	70 362	124 663
10.	Oktober/October	78 748	32 770	63 626	112 835
11.	November/November	67 824	34 944	65 948	116 722
12.	Desember/December	71 955	35 185	62 536	113 262
Hulu Sungai Utara		732 973	406 242	765 987	1 352 766

Lanjutan Tabel/*Continued Table 6.3.8*

Bulan Month		A2.3	A3	A4	A5
(1)		(6)	(7)	(8)	(9)
1.	Januari/ <i>January</i>	6 862	71 436	8 711	842
2.	Februari/ <i>February</i>	7 120	73 314	8 753	885
3.	Maret/ <i>March</i>	6 465	65 312	8 039	828
4.	April/ <i>April</i>	6 357	74 037	8 995	739
5.	Mei/ <i>May</i>	6 582	69 626	8 536	747
6.	Juni/ <i>June</i>	6 682	71 759	8 548	831
7.	Juli/ <i>July</i>	7 245	71 463	8 648	740
8.	Agustus/ <i>August</i>	7 397	71 469	8 899	688
9.	September/ <i>September</i>	7 878	77 275	9 576	752
10.	Oktober/ <i>October</i>	7 474	71 349	8 766	709
11.	November/ <i>November</i>	7 792	73 766	9 029	807
12.	Desember/ <i>December</i>	7 944	72 668	8 639	819
Hulu Sungai Utara		85 798	863 474	105139	9 387

Lanjutan Tabel/*Continued Table 6.3.8*

Bulan Month		IP	LP	NB	NK
(1)		(10)	(11)	(12)	(13)
1.	Januari/ <i>January</i>	11 846	141	8 293	15 262
2.	Februari/ <i>February</i>	11 469	125	8 823	15 371
3.	Maret/ <i>March</i>	10 345	87	7 617	13 939
4.	April/ <i>April</i>	11 041	143	8 496	14 545
5.	Mei/ <i>May</i>	10 253	117	8 752	14 897
6.	Juni/ <i>June</i>	10 735	99	10 280	13 750
7.	Juli/ <i>July</i>	10 101	66	10 154	13 982
8.	Agustus/ <i>August</i>	11 710	107	10 743	13 940
9.	September/ <i>September</i>	11 809	158	9 191	15 199
10.	Oktober/ <i>October</i>	11 092	160	9 624	14 136
11.	November/ <i>November</i>	11 591	185	10 031	14 845
12.	Desember/ <i>December</i>	13 585	129	10 615	14 914
Hulu Sungai Utara		135 577	1 517	112 619	174 780

Lanjutan Tabel/*Continued Table 6.3.8*

Bulan Month		NM	SK1	SK2	SU
(1)		(14)	(15)	(16)	(17)
1.	Januari/ <i>January</i>	9 330	8 605	2 621	10 175
2.	Februari/ <i>February</i>	9 480	10 372	3 409	10 057
3.	Maret/ <i>March</i>	8 837	9 622	3 120	9 277
4.	April/ <i>April</i>	9 517	10 703	3 213	10 232
5.	Mei/ <i>May</i>	9 139	9 009	3 202	9 501
6.	Juni/ <i>June</i>	9 101	7 452	2 082	10 244
7.	Juli/ <i>July</i>	9 629	5 775	1 462	11 361
8.	Agustus/ <i>August</i>	10 780	9 778	2 772	10 460
9.	September/ <i>September</i>	11 852	10 539	3 297	11 720
10.	Oktober/ <i>October</i>	10 941	10 105	3 570	11 168
11.	November/ <i>November</i>	11 958	11 028	3 117	11 588
12.	Desember/ <i>December</i>	12 712	9 951	4 015	10 969
Hulu Sungai Utara		123 276	112 939	35 880	126 752

Sumber: Perusahaan Daerah Air Minum Kabupaten Hulu Sungai Utara
 Source: *Regional Water Supply Enterprise of Hulu Sungai Utara Regency*

Tabel 6.3.9 Nilai Penjualan Air Minum Menurut Wilayah di Kabupaten Hulu Sungai Utara (Rp), 2017
Value of Sanitary Water Sold by Region in Hulu Sungai Utara Regency (Rp), 2017

Wilayah Area		A1.1	A1.2	A2.1	A2.2
(1)		(2)	(3)	(4)	(5)
1.	Danau Panggang	1 488 300	3 873 100	45 163 700	85 380 700
2.	Paminggir	220 851 100	2 692 600	-	-
3.	Babirik	393 298 600	4 845 400	785 000	1 588 500
4.	Alabio	267 340 200	17 646 200	317 452 900	733 848 600
5.	Sungai Tabukan	360 935 700	449 500	16 445 000	11 262 000
6.	Rantau Bujur	46 433 300	8 549 500	97 509 600	302 437 500
7.	Amuntai I	616 952 600	904 226 700	912 443 800	1 217 302 500
8.	Amuntai II	1 384 028 900	888 257 700	1 786 957 600	3 386 698 200
9.	Amuntai III	27 171 300	2 628 400	356 840 200	346 797 600
10.	Banjang	177 727 200	14 889 600	84 290 800	228 568 600
11.	Muara Tapus	260 161 200	15 760 100	21 899 400	130 364 300
Hulu Sungai Utara		3 756 388 400	1 863 818 800	3 639 788 000	6 444 248 500

Lanjutan Tabel/*Continued Table 6.3.9*

Wilayah Area		A2.3	A3	A4	A5
(1)		(6)	(7)	(8)	(9)
1.	Danau Panggang	93534400	57314000	8617000	-
2.	Paminggir	-	-	-	-
3.	Babirik	-	1 318 200	-	-
4.	Alabio	863 000	248 906 200	6 084 000	-
5.	Sungai Tabukan	-	3 728 600	600 000	-
6.	Rantau Bujur	72 294 200	40 434 200	-	-
7.	Amuntai I	107 222 900	1 096 365 400	246 367 300	21 556 400
8.	Amuntai II	109 727 200	2 257 707 200	171 552 800	26 090 600
9.	Amuntai III	188 000	168 289 400	17 872 300	-
10.	Banjang	12 577 800	17 708 600	2 310 300	-
11.	Muara Tapus	22 120 700	359 541 600	65 611 300	-
Hulu Sungai Utara		418 528 200	4 251 313 400	519 015 000	47 647 000

Lanjutan Tabel/*Continued Table 6.3.9*

Wilayah Area	IP	LP	NB	NK
(1)	(10)	(11)	(12)	(13)
1. Danau Panggang	40 006 700	-	4 479 000	25 667 000
2. Paminggir	9 119 500	-	-	-
3. Babirik	11 441 000	-	1 174 500	468 100
4. Alabio	34 138 700	-	-	6 414 300
5. Sungai Tabukan	3 114 500	-	-	-
6. Rantau Bujur	16 025 000	-	-	-
7. Amuntai I	286 223 900	4 740 100	527 803 500	262 355 800
8. Amuntai II	322 629 700	2 953 600	70 857 500	520 199 100
9. Amuntai III	1 272 000	-	-	841 800
10. Banjang	35 690 400	-	6 024 500	26 188 500
11. Muara Tapus	8 003 400	363 000	70 067 000	45 783 700
Hulu Sungai Utara	767 664 800	8 056 700	680 406 000	887 918 300

Lanjutan Tabel/*Continued Table 6.3.9*

Wilayah Area		NM	SK1	SK2	SU
(1)		(14)	(15)	(16)	(17)
1.	Danau Panggang	2 335 600	12 175 800	4 637 400	3 467 600
2.	Paminggir	-	8 343 600	2 845 300	4 269 600
3.	Babirik	-	12 387 200	3 029 700	5 980 800
4.	Alabio	-	52 890 000	480 000	44 930 000
5.	Sungai Tabukan	-	31 038 000	13 440 400	26 838 600
6.	Rantau Bujur	-	8 644 400	891 800	25 856 000
7.	Amuntai I	354 608 300	56 643 800	5 255 700	115 696 800
8.	Amuntai II	252 132 200	211 389 800	92 072 400	180 965 000
9.	Amuntai III	-	4 919 200	480 000	12 681 600
10.	Banjang	-	26 359 400	5 790 600	16 101 000
11.	Muara Tapus	86 827 300	5 589 200	7 304 400	32 143 600
Hulu Sungai Utara		695 903 400	430 380 400	136 227 700	468 930 600

Sumber: Perusahaan Daerah Air Minum Kabupaten Hulu Sungai Utara
 Source: *Regional Water Supply Enterprise of Hulu Sungai Utara Regency*

Tabel 6.3.10 Nilai Penjualan Air Minum Menurut Bulan di Kabupaten Hulu Sungai Utara (Rp), 2017
Table Value of Sanitary Water Sold by Month in Hulu Sungai Utara Regency (Rp), 2017

Bulan Month		A1.1	A1.2	A2.1	A2.2
(1)		(2)	(3)	(4)	(5)
1.	Januari/January	288 665 400	158 154 600	300 407 900	527 543 200
2.	Februari/February	279 123 600	161 272 500	307 850 200	539 147 200
3.	Maret/March	268 136 600	143 529 400	285 228 900	495 470 400
4.	April/April	285 622 100	152 462 000	307 329 800	540 278 800
5.	Mei/May	283 054 800	157 293 800	298 868 800	529 372 300
6.	Juni/June	286 369 400	153 528 900	301 296 100	527 245 500
7.	Juli/July	289 027 900	155 856 100	310 893 900	547 375 300
8.	Agustus/August	296 640 900	152 161 700	296 934 200	535 983 800
9.	September/September	377 705 500	160 342 200	324 288 300	579 829 200
10.	Oktober/October	367 455 100	150 690 800	299 623 300	533 440 800
11.	November/November	360 469 900	158 635 400	308 481 300	549 303 200
12.	Desember/December	374 117 200	159 892 200	298 585 300	539 258 800
Hulu Sungai Utara		3 756 388 400	1 863 819 600	3 639 788 000	6 444 248500

Lanjutan Tabel/*Continued Table 6.3.10*

Bulan Month		A2.3	A3	A4	A5
(1)		(6)	(7)	(8)	(9)
1.	Januari/ <i>January</i>	33 688 900	351 512 200	42 946 400	4 312 400
2.	Februari/ <i>February</i>	34 762 000	359 542 600	43 337 300	4 516 200
3.	Maret/ <i>March</i>	32 056 000	324 766 600	39 957 600	4 179 000
4.	April/ <i>April</i>	31 636 700	362 852 000	44 198 400	3 742 400
5.	Mei/ <i>May</i>	32 784 400	344 278 800	41 978 600	3 755 200
6.	Juni/ <i>June</i>	32 873 700	353 622 200	42 665 700	4 209 400
7.	Juli/ <i>July</i>	35 261 800	351 897 800	42 973 000	3 774 800
8.	Agustus/ <i>August</i>	35 670 300	351 845 200	43 937 100	3 496 000
9.	September/ <i>September</i>	37 757 000	376 005 400	46 897 200	3 780 400
10.	Oktober/ <i>October</i>	36 139 600	351 241 600	43 072 200	3 631 800
11.	November/ <i>November</i>	37 617 300	363836 200	44 499 000	4 102 000
12.	Desember/ <i>December</i>	38 280 500	359 912 800	42 552 500	4 147 400
Hulu Sungai Utara		418 528 200	4 251 313 400	519 015 000	47 647 000

Lanjutan Tabel/*Continued Table 6.3.10*

Bulan Month		IP	LP	NB	NK
(1)		(10)	(11)	(12)	(13)
1.	Januari/ <i>January</i>	66 331 500	767 300	50 187 000	77 033 700
2.	Februari/ <i>February</i>	64 526 700	663 800	53 275 000	77 720 100
3.	Maret/ <i>March</i>	59 039 800	484 000	46 215 500	70 982 100
4.	April/ <i>April</i>	62 453 200	773 000	51 164 000	73 834 200
5.	Mei/ <i>May</i>	58 601 800	650 400	52 857 500	75 633 500
6.	Juni/ <i>June</i>	61 192 500	598 400	62 174 500	70 350 500
7.	Juli/ <i>July</i>	59 076 600	438 700	61 470 500	71 618 700
8.	Agustus/ <i>August</i>	66 149 600	580 300	64 915 000	71 105 200
9.	September/ <i>September</i>	66 249 700	843 000	55 459 500	76 523 800
10.	Oktober/ <i>October</i>	63 034 100	853 400	58 194 500	71 946 300
11.	November/ <i>November</i>	65 518 700	981 200	60 523 000	75 795 700
12.	Desember/ <i>December</i>	75 490 600	696 200	63 970 000	75 374 500
Hulu Sungai Utara		767 664 800	8 329 700	680 406 000	887 918 300

Lanjutan Tabel/*Continued Table 6.3.10*

Bulan Month		NM	SK1	SK2	SU
(1)		(14)	(15)	(16)	(17)
1.	Januari/ <i>January</i>	52 578 000	32 908 400	9 991 300	37 711 400
2.	Februari/ <i>February</i>	53 191 700	38 804 200	12 854 400	37 742 200
3.	Maret/ <i>March</i>	50 153 700	36 429 000	11 821 100	35 110 600
4.	April/ <i>April</i>	53 759 900	40 172 400	12 155 300	38 251 600
5.	Mei/ <i>May</i>	52 155 600	34 178 200	12 142 000	35 719 200
6.	Juni/ <i>June</i>	51 904 500	29 365 400	8 072 600	37 807 600
7.	Juli/ <i>July</i>	55 255 600	24 639 000	5 874 000	41 494 800
8.	Agustus/ <i>August</i>	60 793 700	37 272 400	10 550 200	38 610 600
9.	September/ <i>September</i>	66 482 000	39 672 800	12 426 100	42 540 000
10.	Oktober/ <i>October</i>	61 820 300	38 142 800	13 447 100	41 036 800
11.	November/ <i>November</i>	67 213 100	41 318 200	11 806 800	42 469 200
12.	Desember/ <i>December</i>	70 595 300	37 477 600	15 086 800	40 436 600
Hulu Sungai Utara		695 903 400	430 380 400	136 227 700	468 930 600

Sumber: Perusahaan Daerah Air Minum Kabupaten Hulu Sungai Utara
 Source: Regional Water Supply Enterprise of Hulu Sungai Utara Regency

Tabel 6.3.11 Banyaknya Pemakaian Bahan Kimia pada Air Bersih Menurut Wilayah di Kabupaten Hulu Sungai Utara (kg), 2017
Table Number of Chemical Used to Sanitary Water by Region in Hulu Sungai Utara Regency (kg), 2017

Wilayah Area	PAC	Tawas	Kaporit	Soda-Ash
(1)	(2)	(3)	(4)	(5)
1. Danau Panggang	-	9 180,0	535,0	3 225,0
2. Paminggir	-	7 622,0	361,0	3 184,0
3. Babirik	-	11 210,0	468,0	886,0
4. Alabio	-	17 660,0	596,0	-
5. Sungai Tabukan	-	17 375,0	1 177,0	734,0
6. Rantau Bujur	-	6 640,0	414,0	1 246,0
7. Amuntai	82 600,0	22 950,0	8 325,0	40,0
8. Jarang Kuantan	12 250,0	-	1 107,0	727,0
9. Telaga Silaba	7 575,0	-	764,0	3,5
10. Tangkawang	-	15 940,0	751,	699,0
11. Muara Baruh	5 736,0	-	295,0	674,0
12. Banjarang	1 650,0	4 162,0	342,0	234,0
13. Muara Tapus	8 550,0	-	665,5	-
Hulu Sungai Utara	118 361,0	112 739,0	15 800,5	11 652,5

Sumber: Perusahaan Daerah Air Minum Kabupaten Hulu Sungai Utara

Source: Regional Water Supply Enterprise of Hulu Sungai Utara Regency

Tabel 6.3.12 Banyaknya Sambungan Langganan Air Bersih Menurut Wilayah di Kabupaten Hulu Sungai Utara, 2017
Table Number of Costumer of Sanitary Water Connected by Region in Hulu Sungai Utara Regency, 2017

Wilayah Area	Sambungan Aktif Active	Sambungan Tidak Aktif Inactive	Jumlah Sambungan Terpasang
(1)	(2)	(4)	(6)
1. Danau Panggang	361	81	442
2. Paminggir	349	108	457
3. Babirik	574	207	781
4. Alabio	1 647	60	1 707
5. Sungai Tabukan	670	9	679
6. Rantau Bujur	745	83	828
7. Amuntai	17 932	595	18 527
8. Banjarang	794	60	854
9. Muara Tapus	1 074	58	1 132
Hulu Sungai Utara	24 146	1 261	25 047

Sumber: Perusahaan Daerah Air Minum Kabupaten Hulu Sungai Utara
 Source: Regional Water Supply Enterprise of Hulu Sungai Utara Regency

Tabel 6.3.13 Banyaknya Desa yang Sudah dan Belum Memperoleh Aliran Air Bersih dari PDAM Menurut Kecamatan di Kabupaten Hulu Sungai Utara, 2017
Number of Villages Already Obtained Sanitary Water from PDAM by Subdistrict in Hulu Sungai Utara Regency, 2017

Kecamatan Subdistrict	Desa yang Sudah Teraliri Already Obtained	Desa yang Belum Teraliri Not Yet Obtained
(1)	(2)	(4)
1. Danau Panggang	11	5
2. Paminggir	2	5
3. Babirik	15	4
4. Sungai Pandan	16	6
5. Sungai Tabukan	17	2
6. Amuntai Selatan	19	4
7. Amuntai Tengah	29	-
8. Banjarang	16	5
9. Amuntai Utara	23	2
10. Haur Gading	14	5
Hulu Sungai Utara	162	38

Sumber: Perusahaan Daerah Air Minum Kabupaten Hulu Sungai Utara

Source: Regional Water Supply Enterprise of Hulu Sungai Utara Regency

PERDAGANGAN DAN KOPERASI 7

TRADE AND COOPERATIVES

12.153

Jumlah

Anggota Koperasi, 2017

Number of Members of Cooperatives, 2017

126

Jumlah Koperasi, 2017

Number of Cooperatives, 2017

1.590

Jumlah Sarana Perdagangan, 2017

Number of Trading Facility, 2017



**BADAN PUSAT STATISTIK
KABUPATEN HULU SUNGAI UTARA**

bitopsisid/hulusungaiutarakab.bp

PENJELASAN TEKNIS

1. **Pasar Induk** adalah pasar utama di kota besar yg merupakan pusat penyalur barang kebutuhan untuk pasar lain
2. **Toko/Kios** ialah kedai berupa bangunan permanen tempat menjual barang-barang

TECHNICAL NOTES

1. **The central market** is the main market in a big city that is the center of channeling goods to other markets
2. **Store** is a permanent housing a shop selling goods

ULASAN

Pada tahun 2017, di Kabupaten Hulu Sungai Utara jumlah sarana perdagangan sebanyak 1.590. Pasar desa sebanyak 18 pasar dan pasar induk sebanyak 1 pasar, sisanya merupakan toko/kios dan los.

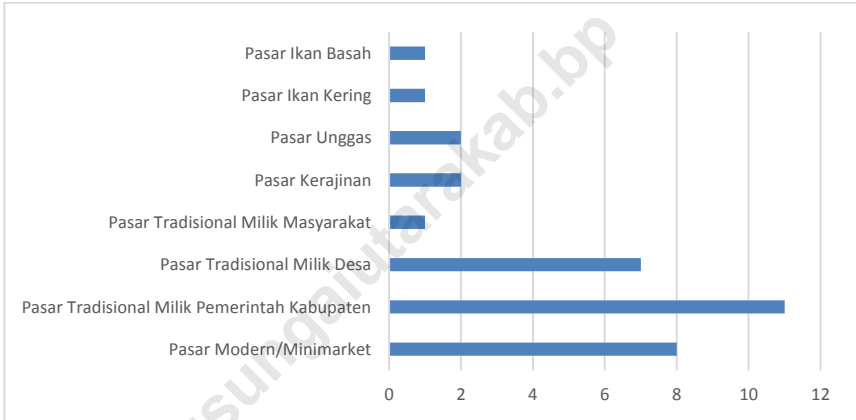
Jumlah koperasi sebanyak 126 buah dengan jumlah anggota sebanyak 12.153 orang dan simpanan mencapai 27.407.977.820 rupiah.

DESCRIPTION

In 2017, number of trade facilities in Hulu Sungai Utara Regency is 1,590. Village market of 18 market and the main market as much as 1 market, the rest is a store/kiosk and stalls.

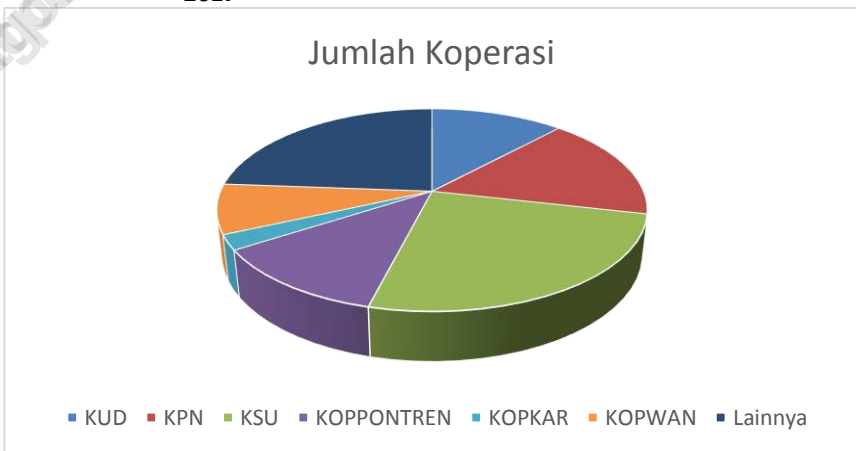
Number of cooperatives as many as 126 with the number of members as many as 12,153 people and deposits reached 27,407,977.82 rupiah.

Gambar 13 Jumlah Pasar Menurut Jenisnya di Kabupaten Hulu Sungai Utara, 2017
Picture *Number of Market by Its Type in Hulu Sungai Utara Regency, 2017*



Sumber: Dinas Perindustrian, Perdagangan, Koperasi dan UKM Kabupaten Hulu Sungai Utara
 Source: Department of Trade, Industry, Cooperatives and UKM of Hulu Sungai Utara Regency

Gambar 14 Jumlah Koperasi di Kabupaten Hulu Sungai Utara, 2017
Picture *Number of Cooperatives in Hulu Sungai Utara Regency, 2017*



Sumber: Dinas Perindustrian, Perdagangan, Koperasi dan UKM Kabupaten Hulu Sungai Utara
 Source: Department of Trade, Industry, Cooperatives and UKM of Hulu Sungai Utara Regency

bitopsisid/hulusungaiutarakab.bp

7.1 PERDAGANGAN/TRADE

Tabel 7.1.1 Jumlah Sarana Perdagangan Menurut Jenisnya di Kab. Hulu Sungai Utara, 2017**
Table *Number of Trading Facility by Its Type in Hulu Sungai Utara Regency, 2017***

Jenis Sarana Perdagangan <i>Trading Facility</i>		Jumlah Sarana <i>Number of Trading Facility</i>
(1)		(2)
1.	Pasar Induk	1
2.	Pasar Desa	18
3.	Toko/Kios	1 401
4.	Los	170
Jumlah Total		1 590

Sumber: Dinas Perindustrian, Perdagangan, Koperasi dan UKM Kabupaten Hulu Sungai Utara
 Source: Department of Trade, Industry, Cooperatives and UKM of Hulu Sungai Utara Regency

Tabel 7.1.2 Jumlah Pasar Menurut Jenisnya di Kab. Hulu Sungai Utara, 2017
Table Number of Market by Its Type in Hulu Sungai Utara Regency, 2017

Jenis Pasar <i>Type of Market</i>		Jumlah Pasar <i>Number of Market</i>
(1)		(2)
1.	Pasar Modern/Minimarket	8
2.	Pasar Tradisional	
	a. Milik Pemerintah Kabupaten	11
	b. Milik Desa	7
	c. Milik Masyarakat	1
3.	Pasar Kerajinan	2
4.	Pasar Unggas	2
5.	Pasar Ikan Kering	1
6.	Pasar Ikan Basah	1
Jumlah Total		33

Sumber: Dinas Perindustrian, Perdagangan, Koperasi dan UKM Kabupaten Hulu Sungai Utara
 Source: Department of Trade, Industry, Cooperatives and UKM of Hulu Sungai Utara Regency

7.2 KOPERASI/COOPERATIVE

Tabel 7.2.1 Jumlah Koperasi Menurut Kecamatan dan Jenis Koperasi di Kabupaten Hulu Sungai Utara, 2017
Number of Cooperatives by Subdistrict and Type of Cooperative in Hulu Sungai Utara Regency, 2017

Kecamatan <i>Subdistrict</i>	KUD	KPN	KSU	KOPPONTREN
(1)	(2)	(3)	(4)	(5)
1. Danau Panggang	2	-	-	3
2. Paminggir	1	-	2	-
3. Babirik	3	1	2	-
4. Sungai Pandan	2	1	5	4
5. Sungai Tabukan	1	-	-	-
6. Amuntai Selatan	2	1	-	1
7. Amuntai Tengah	1	17	16	5
8. Banjang	1	-	4	-
9. Amuntai Utara	1	1	1	1
10. Haur Gading	1	-	2	1
Hulu Sungai Utara	15	21	32	15

Lanjutan Tabel/*Continued Table 7.2.1*

Kecamatan <i>Subdistrict</i>	KOPKAR	KOPWAN	Lainnya <i>Other</i>	Jumlah <i>Total</i>
(1)	(2)	(3)	(4)	(5)
1. Danau Panggang	-	-	1	6
2. Paminggir	-	-	-	3
3. Babirik	-	2	2	10
4. Sungai Pandan	-	1	5	18
5. Sungai Tabukan	-	-	-	1
6. Amuntai Selatan	-	1	3	8
7. Amuntai Tengah	2	5	16	62
8. Banjang	1	-	3	9
9. Amuntai Utara	-	-	-	4
10. Haur Gading	-	1	-	5
Hulu Sungai Utara	3	10	30	126

Sumber: Dinas Perindustrian, Perdagangan, Koperasi dan Usaha Kecil Menengah Kabupaten Hulu Sungai Utara

Source: Department of Industry, Trading and Cooperation of Hulu Sungai Utara Regency

Tabel 7.2.2 Jumlah Koperasi Unit Desa (KUD), Anggota, dan Simpanan Menurut Kecamatan di Kabupaten Hulu Sungai Utara, 2017
Number of Village Cooperatives, Members, and Savings by Subdistrict in Hulu Sungai Utara Regency, 2017

Kecamatan Subdistrict	KUD	Anggota Members	Simpanan Savings (000)
(1)	(2)	(3)	(4)
1. Danau Panggang	2	264	99 280
2. Paminggir	1	71	49 210
3. Babirik	3	259	141 581
4. Sungai Pandan	2	309	2 106 869
5. Sungai Tabukan	1	182	68 433
6. Amuntai Selatan	2	474	160 986
7. Amuntai Tengah	1	555	438 742
8. Banjarang	1	125	35 268
9. Amuntai Utara	1	100	19 918
10. Haur Gading	1	122	69 268
Hulu Sungai Utara	15	2461	3 189 554

Sumber: Dinas Perindustrian, Perdagangan, Koperasi dan Usaha Kecil Menengah Kabupaten Hulu Sungai Utara

Source: Department of Industry, Trading and Cooperation of Hulu Sungai Utara Regency

Tabel 7.2.3 Jumlah Koperasi, Anggota dan Simpanan Menurut Jenis Koperasi di Kabupaten Hulu Sungai Utara, 2017
Number of Cooperatives, Members and Savings by Type of Cooperatives in Hulu Sungai Utara Regency, 2017

Jenis Koperasi <i>Type of Cooperative</i>	Jumlah <i>Total</i>	Anggota <i>Members</i>	Simpanan <i>Savings</i> (000)
(1)	(2)	(3)	(4)
1. PRIMKOPPOL	1	311	1 828 352,80
2. KUD	15	2 461	3 189 553,60
3. KSU	32	1 406	1 008 361,80
4. KSP	5	447	3 386 042,20
5. KPRI	21	3 635	13 804 882,40
6. KOPWAN	10	770	1 916 752,00
7. KOPTAN	5	332	29 952,18
8. KOPPONTREN	15	1 498	986 843,20
9. KOPNAK	1	135	52 267,80
10. KOPKAR	3	175	405 780,40
11. KOPINKRA	3	114	36 701,04
12. KOPDAR	1	69	38 167,80
13. Koperasi Syariah	1	29	3 000,00
14. Koperasi Wredatama	1	24	21 217,80
15. Koperasi Veteran	1	133	7 500,00
16. Koperasi Sekunder	1	7	51 592,80
17. Koperasi Perikanan	1	80	1 060,00
18. Koperasi Pepabri	1	84	6 090,00
19. Koperasi Pemuda	1	26	29 967,80
20. Koperasi Konstruksi	1	33	8 000,00

Lanjutan Tabel/*Continued Table 7.2.3*

Jenis Koperasi <i>Type of Cooperative</i>		Jumlah <i>Total</i>	Anggota <i>Members</i>	Simpanan <i>Savings</i> (000)
(1)		(2)	(3)	(4)
21.	Koperasi Kartika/PRIMKOPAD	1	238	372 367,80
22.	Koperasi Distribusi	1	25	8 000,00
23.	Koperasi Angkutan Sungai	1	35	-
24.	Koperasi Produsen	1	23	27 967,80
25.	Koperasi Perkebunan	2	63	187 556,60
Hulu Sungai Utara		126	12 153	27 407 977,82

Sumber: Dinas Perindustrian, Perdagangan, Koperasi dan Usaha Kecil Menengah Kabupaten Hulu Sungai Utara

Source: Department of Industry, Trading and Cooperation of Hulu Sungai Utara Regency

bitopsisid/hulusungaiutarakab.bp

HOTEL DAN PARIWISATA 8

HOTEL AND TOURISM

210


Jumlah Tempat Tidur, 2015

Number of Beds, 2015

115

Jumlah Kamar, 2015

Number of Rooms, 2015



13.897

Banyak Tamu Menginap, 2015

Guests Stayed, 2015



**BADAN PUSAT STATISTIK
KABUPATEN HULU SUNGAI UTARA**

bitopsisid/hulusungaiutarakab.bp

PENJELASAN TEKNIS

1. Usaha penyediaan akomodasi adalah usaha yang menyediakan pelayanan penginapan yang dapat dilengkapi dengan pelayanan pariwisata lainnya. Usaha penyediaan akomodasi dapat berupa hotel, vila, pondok wisata, bumi perkemahan, persinggahan karavan, dan akomodasi lainnya yang digunakan untuk tujuan pariwisata.
2. **Hotel** adalah penyediaan akomodasi secara harian berupa kamar-kamar di dalam satu bangunan yang dapat dilengkapi dengan jasa pelayanan makan dan minum, kegiatan hiburan dan atau fasilitas lainnya. Hotel terdiri dari hotel berbintang dan hotel non- bintang.
3. **Hotel bintang** adalah usaha penyediaan jasa pelayanan penginapan, makan minum serta jasa lainnya bagi umum dengan menggunakan sebagian atau seluruh bangunan. Usaha ini dikelola secara komersial serta memenuhi ketentuan persyaratan sebagai hotel bintang (termasuk berlian) yang ditetapkan dalam surat keputusan instansi yang

TECHNICAL NOTES

1. *The business of providing accommodation is a business that provides specialty services that can be equipped with other tourism services. It includes hotel, villa, cottage, camping, caravan stop, and other accommodation that are used for tourism purposes.*
2. **Hotel** *is a daily supply of accommodation rooms within a building which can be equipped with eating and drinking services, entertainment activities and/or other facilities. Hotel consists of a classified hotel and a non-classified hotel.*
3. **A star hotel** *is the business of providing an accommodation, eating and drinking as well as other services for the public by using a building or a part of a building. It is managed commercially and meets specified requirements as a star hotel (including diamonds) set forth in the decree of fostering agency. For example, five star hotel, four star hotel, and so on.*

membinaanya. Misalnya hotel bintang lima, hotel bintang empat dan seterusnya.

4. **Tingkat penghunian kamar hotel** adalah persentase banyaknya malam kamar yang dihuni terhadap banyaknya malam kamar yang tersedia.
5. **Rata-rata lamanya tamu menginap** adalah banyaknya malam tempat tidur yang terpakai (malam tamu) dengan banyaknya tamu yang menginap di hotel atau akomodasi lainnya.
4. **Room occupancy rate** is the number of room-nights occupied divided by the number of room-nights available, multiplied by 100 percent.
5. **Average length of stay** is the number of bed-nights used (guest night) divided by the number of guests coming to spend the night at the accommodation.

ULASAN

Pada tahun 2015, di Kabupaten Hulu Sungai Utara terdapat 5 hotel.

Jumlah kamar hotel sebanyak 115 kamar dengan 210 tempat tidur. Hotel dengan jumlah kamar terbanyak adalah Hotel Amuntai Indah sebanyak 29 kamar dan 50 tempat tidur.

Berdasarkan tamu menginap, sebanyak 13.897 tamu menginap. Jumlah tamu terbanyak di Hotel Lambung Mangkurat dan rata-rata tempat tidur terpakai sebanyak 199 kali.

DESCRIPTION

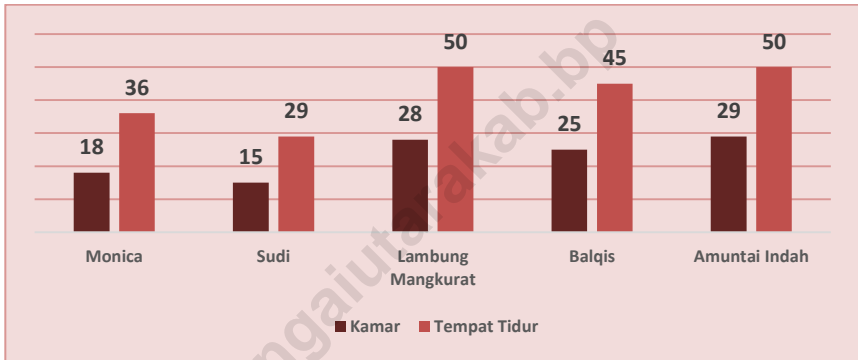
In 2015, in Hulu Sungai Utara Regency there are 5 hotels.

Number of hotel rooms is 115 rooms with 210 beds. The hotel with the most number of rooms is Amuntai Indah Hotel of 29 rooms and 50 beds.

Based on guest stay, 13,897 guests stay. The highest number of guests in Lambung Mangkurat Hotel and the average bed used as much as 199 times.

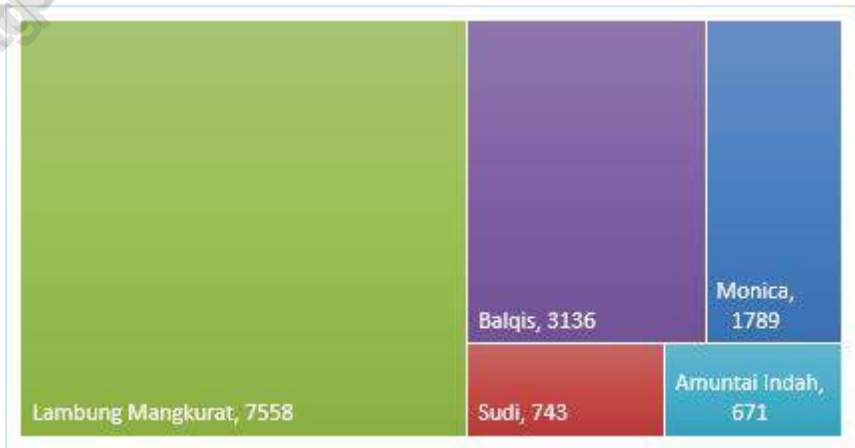
bitopsisid/hulusungaiutarakab.bp

Gambar 15 Jumlah Kamar dan Tempat Tidur Menurut Hotel/Losmen di Kabupaten Hulu Sungai Utara, 2015
Picture *Number of Hotel Accomodations and Beds by Hotels in Hulu Sungai Utara Regency, 2015*



Sumber: Survei Perusahaan/Usaha Jasa Akomodasi
 Source: Accommodation Services Establishment Survey

Gambar 16 Jumlah Tamu yang Menginap Menurut Hotel/Losmen di Kabupaten Hulu Sungai Utara, 2015
Picture *Number of Guests Stayed by Hotels in Hulu Sungai Utara Regency, 2015*



Sumber: Survei Perusahaan/Usaha Jasa Akomodasi
 Source: Accommodation Services Establishment Survey

bitopsisid/hulusungaiutarakab.bp

8.1 HOTEL

Tabel 8.1.1. Jumlah Kamar dan Tempat Tidur Menurut Hotel/Losmen di Kabupaten Hulu Sungai Utara, 2015
Number of Hotel Accomodations by Hotels in Hulu Sungai Utara Regency, 2015

Hotel Hotel	Kamar Rooms	Tempat Tidur Beds
(1)	(2)	(3)
1. Monica	18	36
2. Sudi	15	29
3. Lambung Mangkurat	28	50
4. Balqis	25	45
5. Amuntai Indah	29	50
Hulu Sungai Utara	115	210

*Data tahun 2016, dicacah pada UMB UMK SE2016 Bulan Agustus September sehingga belum rilis

*Data 2016, enumerated at UMB UMK SE2016 September August so that has not released

Sumber: Survei Perusahaan/Usaha Jasa Akomodasi

Source: Accommodation Services Establishment Survey

Tabel 8.1.2. Jumlah Tamu yang Menginap dan Persentase Tiap Hotel/Losmen di kabupaten Hulu Sungai Utara, 2015
Table Number and Percentage of Guests Stayed by Hotels in Hulu Sungai Utara Regency, 2015

Hotel Hotel	Banyak Tamu Menginap Guests Stayed	Persentase Percentage
(1)	(2)	(3)
1. Monica	1 789	13,90
2. Sudi	743	5,70
3. Lambung Mangkurat	7 558	58,60
4. Balqis	3 136	16,60
5. Amuntai Indah	671	5,20
Hulu Sungai Utara	13 897	100,00

*Data tahun 2016, dicacah pada UMB UMK SE2016 Bulan Agustus September sehingga belum rilis

*Data 2016, enumerated at UMB UMK SE2016 September August so that has not released

Sumber: Survei Perusahaan/Usaha Jasa Akomodasi

Source: Accommodation Services Establishment Survey

Tabel 8.1.3. Jumlah Tamu yang Menginap dan Persentase Tiap Hotel/Losmen di kabupaten Hulu Sungai Utara, 2015
Number and Percentage of Guests Stayed by Hotels in Hulu Sungai Utara Regency, 2015

Hotel <i>Hotel</i>	Tempat Tidur yang Tersedia <i>Bed Available</i>	Tamu Menginap <i>Guests Stayed</i>	Rata-rata Tempat Tidur Terpakai <i>Average of Bed Used</i>
(1)	(2)	(3)	(4)
1. Monica	36	1 789	50
2. Sudi	29	743	26
3. Lambung Mangkurat	38	7 558	199
4. Balqis	45	2 136	47
5. Amuntai Indah	50	671	13
Hulu Sungai Utara	198	13 897	65

*Data tahun 2016, dicacah pada UMB UMK SE2016 Bulan Agustus September sehingga belum rilis

*Data 2016, enumerated at UMB UMK SE2016 September August so that has not released

Sumber: Survei Perusahaan/Usaha Jasa Akomodasi

Source: Accommodation Services Establishment Survey

8.2 PARIWISATA/TOURISM

Tabel 8.2.1 Daftar Objek Wisata di Kabupaten Hulu Sungai Utara, 2017
Table *List of Tourist Attractions in Hulu Sungai Utara Regency, 2017*

Objek Wisata <i>Tourist Attractions</i>	Alamat <i>Address</i>
(1)	(2)
1. Candi Agung	Kecamatan Amuntai Tengah
2. Masjid Sungai Banar	Kecamatan Amuntai Selatan
3. Masjid Jami Pandulangan	Kecamatan Sungai Pandan
4. Masjid A. Syuhada Waringin	Kecamatan Haur Gading
5. Makam Syech Sayid Sulaiman (satu badan dua makam)	Kecamatan Amuntai Utara
6. Makam Syech Sayid Sulaiman	Kecamatan Amuntai Utara

Sumber: Dinas Kepemudaan, Olahraga dan Pariwisata Kabupaten Hulu Sungai Utara
 Source: Youth, Sports and Tourism Office of Hulu Sungai Utara Regency

TRANSPORTASI DAN KOMUNIKASI 9

TRANSPORTATION AND COMMUNICATION

4.720
Jumlah Kendaraan Bermotor Baru, 2017
Number of New Motor Vehicles, 2017

90
Jumlah Angkutan Sungai, 2017
Number of River Transporter, 2017

391,54
Panjang Jalan, 2017 (km)
Length of Roads, 2017



bitopsisid/hulusungaiutarakab.bp

PENJELASAN TEKNIS

1. **Kendaraan bermotor** adalah setiap kendaraan yang digerakkan oleh peralatan teknik yang ada pada kendaraan tersebut, biasanya digunakan untuk angkutan orang atau barang di atas jalan raya selain kendaraan yang berjalan di atas rel. Kendaraan bermotor yang dicatat adalah semua jenis kendaraan kecuali kendaraan bermotor TNI/Polri dan Korps Diplomatik.
2. **Mobil penumpang** adalah setiap kendaraan bermotor yang dilengkapi dengan tempat duduk untuk sebanyak-banyaknya delapan orang, tidak termasuk tempat duduk untuk pengemudi, baik dilengkapi atau tidak dilengkapi bagasi.
3. **Mobil bis** adalah setiap kendaraan bermotor yang dilengkapi dengan tempat duduk untuk lebih dari delapan orang, tidak termasuk tempat duduk untuk pengemudi, baik dilengkapi atau tidak dilengkapi bagasi.
4. **Mobil truk** adalah setiap kendaraan bermotor yang digunakan untuk angkutan barang, selain mobil penumpang, mobil bis dan

TECHNICAL NOTES

1. **Motor vehicles** are any kind of vehicles motorized by machine set up in those vehicles, they are usually used for transporting peoples or goods on roads except vehicles moving along a railway line. The data cover all kinds of motor vehicles except those belong to Indonesia Army Force Indonesian State Police and Diplomatic Corps.
2. **Passenger cars** are any motor vehicles with no more than eight seats, excluding seat for driver, it can be with or without hoot.
3. **Buses** are large passenger cars having seats for more than eight passengers, excluding seat for driver, it can be with or without hoot.
4. **Trucks** are any motor vehicles used to transport goods excluding passenger cars, buses, and motorcycles.

kendaraan bermotor roda dua.

5. **Kantor Pos** adalah tempat pemberi pelayanan komunikasi tertulis dan atau surat elektronik, layanan paket, layanan logistik, layanan transaksi keuangan, dan layanan keagenan pos untuk kepentingan umum. Rumah pos berfungsi sama seperti kantor pos dan kantor pos pembantu, bedanya rumah pos biasanya terletak di daerah terpencil.
5. **Post Office** is a service provider facility of written communication and or electronic mail, parcel service, logistics services, financial transaction services, and postal services to the public. Postal house has the same function as the post office and subsidiary of post office, the difference is that postal house is usually located in remote areas.

ULASAN**DESCRIPTION**

Panjang jalan di Kabupaten Hulu Sungai Utara tahun 2017 mencapai 391,54 km. Berdasarkan pemerintah yang berwenang mengelola, jalan kabupaten mencapai 328,82 km.

The length of road in Hulu Sungai Utara Regency in 2017 reached 391.54 km. Based on the government authorized to manage, district roads reach 328.82 km.

Jenis Permukaan jalan aspal mencapai 214,39 km dan jalan tanah mencapai 106,85 km, sisanya dengan permukaan kerikil dan rigid.

Types The surface of the asphalt road reaches 214.39 km and the dirt road reaches 106.85 km, the rest with gravel and rigid surfaces.

Kondisi permukaan jalan dengan kondisi baik mencapai 183,89 km, kondisi permukaan dengan kondisi rusak berat mencapai 113,84 km.

The condition of the road surface with good condition reached 183.89 km, the condition of the surface with heavy Damaged condition reached 113.84 km.

Jumlah kendaraan bermotor roda 4 yang terdaftar mencapai 6.711 dan roda 2 mencapai 38.037. Jumlah angkutan sungai mencapai 90, dimana 21 buah merupakan motor boat.

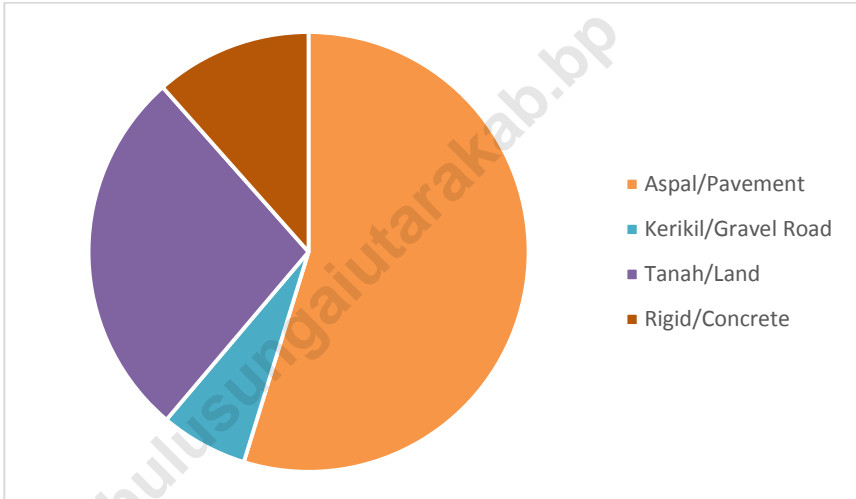
The number of registered 4-wheeled motor vehicles reached 6,711 and wheels 2 reached 38,037. The number of river transportation reaches 90, of which 21 are motorboats.

Jumlah fasilitas pelayanan pos mencapai 5 fasilitas. Kantor pos sebanyak 1 kantor dan kantor pos cabang sebanyak 3 kantor.

The number of postal service facilities reaches 5 facilities. Post office as much as 1 office and branch post office as much as 3 offices.

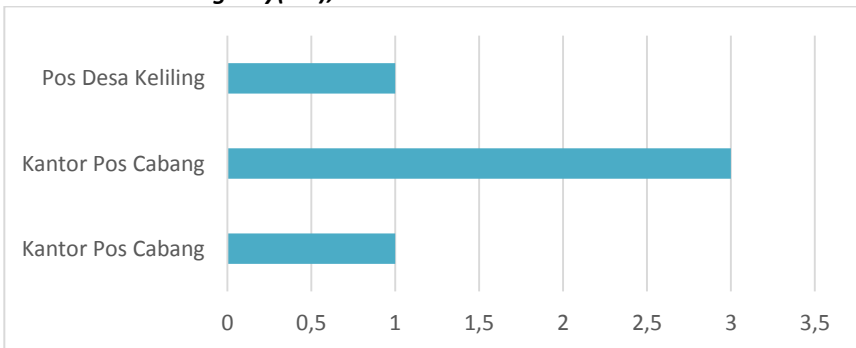
bitopsisid/hulusungaiutarakab.bp

Gambar 17 Panjang Jalan Menurut Jenis di Kabupaten Hulu Sungai Utara (km), 2017
Picture Length of Road by Type of Surface in Hulu Sungai Utara Regency(km), 2017



Sumber: Dinas Pekerjaan Umum, Penataan Ruang, dan Pertanahan Kabupaten Hulu Sungai Utara
 Source: Department of Public Works, Spatial Planning, and Land Affairs of Hulu Sungai Utara Regency

Gambar 18 Jumlah Fasilitas Pelayanan Pos di Kabupaten Hulu Sungai Utara, 2017
Picture Number of Post Services Facility in Hulu Sungai Utara Regency(km), 2017



Sumber: Kantor Pos Kabupaten Hulu Sungai Utara
 Source: Post Office of Hulu Sungai Utara Regency

bitopsisid/hulusungaiutarakab.bp

9.1 TRANSPORTASI/*TRANSPORTATION*

Tabel 9.1.1 Panjang Jalan Menurut Jenis Permukaan dan Pemerintahan yang Berwenang Mengelolanya di Kabupaten Hulu Sungai Utara (km), 2017
Length of Roads by Type of Surface and Level of Government Authority in Hulu Sungai Utara Regency (km), 2017

Jenis Permukaan <i>Type of Surface</i>	Pemerintahan yang Berwenang Mengelola <i>Level of Government Authority</i>			Jumlah <i>Total</i>
	Negara <i>State</i>	Provinsi <i>Province</i>	Kabupaten/Kota <i>Regency/ Municipality</i>	
(1)	(2)	(3)	(4)	(5)
Aspal/ <i>Pavement</i>	28,45	34,27	151,67	214,39
Kerikil/ <i>Gravel Road</i>	-	-	25,14	25,14
Tanah/ <i>Land</i>	-	-	106,85	106,85
Rigid/ <i>Concrete</i>	-	-	45,16	45,16
Jumlah <i>Total</i>	28,45	34,27	328,82	391,54

Sumber: Dinas Pekerjaan Umum, Penataan Ruang, dan Pertanahan Kabupaten Hulu Sungai Utara
Source: Department of Public Works, Spatial Planning, and Land Affairs of Hulu Sungai Utara Regency

Tabel 9.1.2 Panjang Jalan Menurut Kondisi Jalan dan Pemerintahan yang Berwenang Mengelolanya di Kabupaten Hulu Sungai Utara (km), 2017
Length of Roads by Road Condition and Level of Government Authority in Hulu Sungai Utara Regency (km), 2017

Jenis Permukaan <i>Type of Surface</i>	Pemerintahan yang Berwenang Mengelola <i>Level of Government Authority</i>			Jumlah <i>Total</i>
	Negara <i>State</i>	Provinsi <i>Province</i>	Kabupaten/Kota <i>Regency/ Municipality</i>	
(1)	(2)	(3)	(4)	(5)
Baik/ <i>Good</i>	14,45	20,00	149,44	183,89
Sedang/ <i>Moderate</i>	14,00	-	18,03	32,03
Rusak/ <i>Damaged</i>	-	7,40	54,38	61,78
Rusak Berat/ <i>Severely Damaged</i>	-	6,87	106,97	113,84
Jumlah <i>Total</i>	28,45	34,27	328,82	391,54

Sumber: Dinas Pekerjaan Umum, Penataan Ruang, dan Pertanahan Kabupaten Hulu Sungai Utara
 Source: *Department of Public Works, Spatial Planning, and Land Affairs of Hulu Sungai Utara Regency*

Tabel 9.1.3 Panjang Jalan Menurut Kelas Jalan dan Pemerintahan yang Berwenang Mengelolanya di Kabupaten Hulu Sungai Utara (km), 2017
Length of Roads by Road Class and Level of Government Authority in Hulu Sungai Utara Regency (km), 2017

Jenis Permukaan <i>Type of Surface</i>	Pemerintahan yang Berwenang Mengelola <i>Level of Government Authority</i>			
	Negara <i>State</i>	Provinsi <i>Province</i>	Kabupaten/Kota <i>Regency/ Municipality</i>	Jumlah <i>Total</i>
(1)	(2)	(3)	(4)	(5)
Kelas I	-	-	-	-
Kelas II	-	-	-	-
Kelas IIIA	28,45	28,00	148,90	205,35
Kelas IIIB	-	6,27	91,78	98,06
Kelas IIIC	-	-	88,14	88,14
Kelas tidak dirinci	-	-	-	-
Jumlah <i>Total</i>	28,45	34,27	328,82	391,54

Sumber: Dinas Pekerjaan Umum, Penataan Ruang, dan Pertanahan Kabupaten Hulu Sungai Utara
 Source: Department of Public Works, Spatial Planning, and Land Affairs of Hulu Sungai Utara Regency

Tabel 9.1.4 Panjang Jalan Kabupaten Menurut Kecamatan dan Kelas Jalan di Kabupaten Hulu Sungai Utara (km), 2017
Length of Regency Roads by Subdistrict and Road Class in Hulu Sungai Utara Regency (km), 2017

Kecamatan Subdistrict	Kelas Jalan Road Class						Jumlah Total
	II	IIIA	IIIB	IIIC	IV	Tidak dirinci	
(1)	(2)	(3)	(4)	(5)	(6)	(7)	(8)
1. Danau Panggang	-	21,07	0,76	37,09	-	-	59,46
2. Paminggir	-	-	-	2,95	-	-	2,95
3. Babirik	-	15,00	1,95	-	-	-	16,95
4. Sungai Pandan	-	16,69	10,44	1,20	-	-	28,33
5. Sungai Tabukan	-	1,40	3,85	-	-	-	5,25
6. Amuntai Selatan	-	27,01	15,80	6,05	-	-	48,86
7. Amuntai Tengah	-	35,77	11,74	16,45	-	-	63,97
8. Banjarang	-	5,05	30,51	3,32	-	-	38,88
9. Amuntai Utara	-	10,18	6,14	20,32	-	-	36,64
10. Haur Gading	-	16,19	10,59	0,75	-	-	27,53
Jumlah Total	-	148,90	91,78	88,14	-	-	328,82

Sumber: Dinas Pekerjaan Umum, Penataan Ruang, dan Pertanahan Kabupaten Hulu Sungai Utara
 Source: Department of Public Works, Spatial Planning, and Land Affairs of Hulu Sungai Utara Regency

Tabel 9.1.5 Panjang Jalan Negara dan Provinsi Menurut Daerah dan Kelas Jalan di Kabupaten Hulu Sungai Utara (km), 2017
Table Length of State and Province Road by Region and Class in Hulu Sungai Utara Regency (km), 2017

Daerah Region	Kelas Jalan Road Class					Jumlah Total
	IIIA	IIIB	IIIC	IV	Tidak dirinci	
(1)	(2)	(3)	(4)	(5)	(6)	(7)
Jalan Negara						
1. Sei-Buluh- Amuntai	-	-	14,00	-	-	14,00
2. Amuntai-Tabur	-	-	14,45	-	-	14,45
Jalan Provinsi						
1. Muara Tapus-Nagara	-	-	16,00	-	-	16,00
2. Amuntai-Lampihong	-	-	8,00	-	-	8,00
3. Guntung-Panaitan	-	-	3,40	-	-	3,40
4. Banjarang-Pulau Nyiur	-	-	-	6,87	-	6,87
Jumlah Total	-	-	55,85	6,87	-	62,72

Sumber: Dinas Pekerjaan Umum, Penataan Ruang, dan Pertanahan Kabupaten Hulu Sungai Utara
 Source: Department of Public Works, Spatial Planning, and Land Affairs of Hulu Sungai Utara Regency

Tabel 9.1.6 Panjang Jalan Menurut Kecamatan dan Jenis Permukaan Jalan di Kabupaten Hulu Sungai Utara (km), 2017
Table Length of Roads by Subdistrict and Type of Road Surface in Hulu Sungai Utara Regency (km), 2017

Kecamatan Subdistrict	Jenis Permukaan Jalan Type of Road Surface				Jumlah Total
	Aspal Pavement	Kerikil Gravel Road	Tanah Land	Rigid Rigid	
(1)	(2)	(3)	(4)	(5)	(6)
1. Danau Panggang	10,93	-	37,09	0,43	48,46
2. Paminggir	-	-	2,95	-	2,95
3. Babirik	6,30	-	0,65	5,00	11,50
4. Sungai Pandan	20,89	1,30	2,70	10,00	34,89
5. Sungai Tabukan	9,00	-	2,25	-	11,25
6. Amuntai Selatan	34,31	5,35	6,48	5,50	51,63
7. Amuntai Tengah	36,39	-	14,50	13,90	64,79
8. Banjang	6,95	-	14,90	3,23	25,08
9. Amuntai Utara	9,22	9,87	24,57	4,90	48,56
10. Haur Gading	17,68	8,62	0,75	2,20	29,26
Jumlah Total	151,67	25,14	106,85	45,16	328,82

Sumber: Dinas Pekerjaan Umum, Penataan Ruang, dan Pertanahan Kabupaten Hulu Sungai Utara
 Source: Department of Public Works, Spatial Planning, and Land Affairs of Hulu Sungai Utara Regency

Tabel 9.1.7 Panjang Jalan Menurut Kecamatan dan Kondisi Jalan di Kabupaten Hulu Sungai Utara (km), 2017
Table Length of Roads by Subdistrict and Road Condition in Hulu Sungai Utara Regency (km), 2017

Kecamatan Subdistrict	Kondisi Jalan Road Condition			
	Baik Good	Sedang Moderate	Rusak Damaged	Rusak Berat Severely Damaged
(1)	(2)	(3)	(4)	(5)
1. Danau Panggang	12,93	-	3,52	32,00
2. Paminggir	0,40	-	-	2,55
3. Babirik	5,30	0,20	1,45	5,00
4. Sungai Pandan	19,30	3,00	5,26	7,32
5. Sungai Tabukan	7,20	1,00	2,65	0,40
6. Amuntai Selatan	22,31	5,03	12,65	11,65
7. Amuntai Tengah	35,83	5,45	13,00	10,51
8. Banjang	8,08	1,35	7,00	8,66
9. Amuntai Utara	15,23	1,00	6,74	25,59
10. Haur Gading	22,86	1,00	2,10	3,30
Jumlah Total	149,44	18,03	54,38	106,97

Sumber: Dinas Pekerjaan Umum, Penataan Ruang, dan Pertanahan Kabupaten Hulu Sungai Utara
 Source: Department of Public Works, Spatial Planning, and Land Affairs of Hulu Sungai Utara Regency

Tabel 9.1.8 Panjang Jalan Aspal Menurut Kecamatan dan Kondisi Jalan di Kabupaten Hulu Sungai Utara (km), 2017
Length of Pavement Roads by Subdistrict and Road Condition in Hulu Sungai Utara Regency (km), 2017

Kecamatan <i>Subdistrict</i>	Baik <i>Good</i>	Sedang <i>Moderate</i>	Rusak <i>Damaged</i>	Rusak Berat <i>Severely Damaged</i>	Jumlah <i>Total</i>
(1)	(2)	(3)	(4)	(5)	(6)
1. Danau Panggang	10,61	-	0,32	-	10,93
2. Paminggir	-	-	-	-	-
3. Babirik	5,30	0,20	0,80	-	6,30
4. Sungai Pandan	15,90	1,60	1,66	1,72	20,89
5. Sungai Tabukan	6,00	0,60	2,00	0,40	9,00
6. Amuntai Selatan	15,71	2,80	9,55	6,25	34,31
7. Amuntai Tengah	22,33	4,05	6,40	3,61	36,39
8. Banjarang	4,30	1,35	0,90	0,40	6,95
9. Amuntai Utara	8,13	0,40	0,69	-	9,22
10. Haur Gading	12,13	0,80	2,10	2,65	17,68
Jumlah <i>Total</i>	100,41	11,80	24,43	15,02	151,67

Sumber: Dinas Pekerjaan Umum, Penataan Ruang, dan Pertanahan Kabupaten Hulu Sungai Utara
 Source: Department of Public Works, Spatial Planning, and Land Affairs of Hulu Sungai Utara Regency

Tabel 9.1.9 Panjang Jalan Kerikil Menurut Kecamatan dan Kondisi Jalan di Kabupaten Hulu Sungai Utara (km), 2017
Length of Gravel Roads by Subdistrict and Road Condition in Hulu Sungai Utara Regency (km), 2017

Kecamatan Subdistrict	Baik Good	Sedang Moderate	Rusak Damaged	Rusak Berat Severely Damaged	Jumlah Total
(1)	(2)	(3)	(4)	(5)	(6)
1. Danau Panggang	-	-	-	-	-
2. Paminggir	-	-	-	-	-
3. Babirik	-	-	-	-	-
4. Sungai Pandan	-	-	-	1,30	1,30
5. Sungai Tabukan	-	-	-	-	-
6. Amuntai Selatan	0,90	0,80	0,20	3,45	5,35
7. Amuntai Tengah	-	-	-	-	-
8. Banjarang	-	-	-	-	-
9. Amuntai Utara	0,60	-	0,40	8,87	9,87
10. Haur Gading	8,32	-	-	0,30	8,62
Jumlah Total	9,82	0,80	0,60	13,92	25,14

Sumber: Dinas Pekerjaan Umum, Penataan Ruang, dan Pertanahan Kabupaten Hulu Sungai Utara
 Source: Department of Public Works, Spatial Planning, and Land Affairs of Hulu Sungai Utara Regency

Tabel 9.1.10 Panjang Jalan Tanah Menurut Kecamatan dan Kondisi Jalan di Kabupaten Hulu Sungai Utara (km), 2017
Length of Land Roads by Subdistrict and Road Condition in Hulu Sungai Utara Regency (km), 2017

Kecamatan Subdistrict	Baik Good	Sedang Moderate	Rusak Damaged	Rusak Berat Severely Damaged	Jumlah Total
(1)	(2)	(3)	(4)	(5)	(6)
1. Danau Panggang	1,89	-	3,20	32,00	37,09
2. Paminggir	0,40	-	-	2,55	2,95
3. Babirik	-	-	0,65	-	0,65
4. Sungai Pandan	-	0,20	0,20	2,30	2,70
5. Sungai Tabukan	1,20	0,40	0,65	-	2,25
6. Amuntai Selatan	0,20	1,43	2,90	1,95	6,48
7. Amuntai Tengah	1,60	0,40	5,80	6,70	14,50
8. Banjarang	2,20	-	5,85	6,86	14,90
9. Amuntai Utara	5,40	0,20	4,65	14,32	24,57
10. Haur Gading	0,20	0,20	-	0,35	0,75
Jumlah Total	13,09	2,83	23,90	67,03	106,85

Sumber: Dinas Pekerjaan Umum, Penataan Ruang, dan Pertanahan Kabupaten Hulu Sungai Utara
 Source: Department of Public Works, Spatial Planning, and Land Affairs of Hulu Sungai Utara Regency

Tabel 9.1.11 Panjang Jalan Rigid Menurut Kecamatan dan Kondisi Jalan di Kabupaten Hulu Sungai Utara (km), 2017
Table
Length of Concrete Roads by Subdistrict and Road Condition in Hulu Sungai Utara Regency (km), 2017

Kecamatan <i>Subdistrict</i>	Baik <i>Good</i>	Sedang <i>Moderate</i>	Rusak <i>Damaged</i>	Rusak Berat <i>Severely Damaged</i>	Jumlah <i>Total</i>
(1)	(2)	(3)	(4)	(5)	(6)
1. Danau Panggang	0,43	-	-	-	0,43
2. Paminggir	-	-	-	-	-
3. Babirik	-	-	-	5,00	5,00
4. Sungai Pandan	3,40	1,20	3,40	2,00	10,00
5. Sungai Tabukan	-	-	-	-	-
6. Amuntai Selatan	5,50	-	-	-	5,50
7. Amuntai Tengah	11,90	1,00	0,80	0,20	13,90
8. Banjarang	1,58	-	0,25	1,40	3,23
9. Amuntai Utara	1,10	0,40	1,00	2,40	4,90
10. Haur Gading	2,20	-	-	-	2,20
Jumlah <i>Total</i>	26,11	2,60	5,45	11,00	45,16

Sumber: Dinas Pekerjaan Umum, Penataan Ruang, dan Pertanahan Kabupaten Hulu Sungai Utara
 Source: Department of Public Works, Spatial Planning, and Land Affairs of Hulu Sungai Utara Regency

Tabel 9.1.12 Jumlah Kendaraan Bermotor Menurut Bulan di Kabupaten Hulu Sungai Utara, 2017
Table Number of Motor Vehicles by Month in Hulu Sungai Utara Regency, 2017

Bulan Month	Daftar Ulang		Baru		Pindah Daerah	
	Roda 4	Roda 2	Roda 4	Roda 2	Roda 4	Roda 2
(1)	(2)	(3)	(4)	(5)	(6)	(7)
1. Januari/January	500	3 239	38	311	8	-
2. Februari/February	555	3 045	50	281	15	-
3. Maret/March	633	3 405	32	285	17	1
4. April/April	560	2 848	54	321	9	-
5. Mei/May	608	3 694	36	274	10	-
6. Juni/June	398	2 134	25	266	3	-
7. Juli/July	514	3 006	44	400	15	-
8. Agustus/August	550	3 386	48	399	15	-
9. September/September	487	2 804	34	328	16	-
10. Oktober/October	569	3 403	70	634	24	-
11. November/November	693	3 543	51	389	19	1
12. Desember/December	644	3 330	53	297	15	-
Jumlah Total	6 711	38 037	535	4 185	166	2

Sumber: Unit Pelayanan Pendapatan Daerah Kabupaten Hulu Sungai Utara
 Source: Regional Revenue Service Unit of Hulu Sungai Utara Regency

Tabel 9.1.13 Jumlah Kendaraan Bermotor yang Terdaftar pada Kantor UPPD Amuntai Menurut Bulan dan Jenis Kendaraan di Kabupaten Hulu Sungai Utara, 2017
Table *Number of Registered Motor Vehicles on UPPD Office by Month and Type of Vehicle in Hulu Sungai Utara Regency, 2017*

Bulan Month	Jenis Kendaraan Type of Vehicle				
	Sedan/Star Wagon	Jeep	Suburbun	Minimus/ Microbus	Truk/Pick Up
(1)	(2)	(3)	(4)	(5)	(6)
1. Januari/January	-	-	-	22	16
2. Februari/February	-	3	-	29	18
3. Maret/March	1	2	-	16	13
4. April/April	-	1	-	22	31
5. Mei/May	-	3	-	23	10
6. Juni/June	-	4	-	16	5
7. Juli/July	-	-	-	34	10
8. Agustus/August	1	3	-	24	20
9. September/September	-	-	-	21	13
10. Oktober/October	1	2	-	36	31
11. November/November	-	2	-	29	20
12. Desember/December	-	3	-	38	12
Jumlah Total	3	23	-	310	199

Sumber: Unit Pelayanan Pendapatan Daerah Kabupaten Hulu Sungai Utara
 Source: Regional Revenue Service Unit of Hulu Sungai Utara Regency

Tabel 9.1.14 Jumlah Angkutan Sungai di Kabupaten Hulu Sungai Utara, 2015–2017
Table *Number of River Transporter in Hulu Sungai Utara Regency, 2015–2017*

Jenis Angkutan Sungai		2015	2016	2017
(1)		(2)	(3)	(4)
1.	Speed Boat	24	24	20
2.	Motor Boat	7	5	21
3.	Long Boat	4	6	10
4.	Kapal Motor	5	7	18
5.	Perahu Motor	6	8	8
6.	Perahu NonMotor	7	9	-
7.	Tongkang Besi	8	2	2
8.	Tongkang Kayu	9	2	5
9.	Rakit, dll	9	2	6
Jumlah Total		79	65	90

Sumber: Dinas Perhubungan Kabupaten Hulu Sungai Utara

Source: *Departmen of Transfortation of Hulu Sungai Utara Regency*

Tabel 9.1.15 Banyaknya Kapal, Penumpang dan Barang yang Diangkut Menurut Bulan di Kabupaten Hulu Sungai Utara, 2017
Number of Boat, Passengers and Goods Transported in Hulu Sungai Utara Regency, 2017

Bulan Month	Kapal Boat		Penumpang Passengers		Barang Good (Ton)	
	Datang Arrive	Berangkat Departure	Datang Arrive	Berangkat Departure	Datang Arrive	Berangkat Departure
(1)	(2)	(3)	(4)	(5)	(6)	(7)
1. Januari/ January	120	90	2 400	1 800	6,00	12,00
2. Februari/ February	97	106	1 940	2 120	9,95	19,90
3. Maret/ March	112	124	2 240	2 480	8,00	15,00
4. April/ April	129	180	2 580	3 600	8,20	15,40
5. Mei/ May	105	118	2 100	2 360	5,00	11,00
6. Juni/ June	99	104	1 980	2 080	7,00	13,00
7. Juli/ July	112	115	2 240	2 300	8,70	14,70
8. Agustus/ August	90	94	1 800	1 880	4,00	10,00
9. September/ September	105	111	2 100	2 220	9,00	15,00
10. Oktober/ October	130	125	2 600	2 500	8,00	16,00
11. November/ November	106	120	2 120	2 400	6,70	11,30
12. Desember/ December	124	154	2 480	3 040	8,10	16,20
Jumlah Total	1 329	1 439	26 580	28 780	88,65	169,20

Sumber: Dinas Perhubungan Kabupaten Hulu Sungai Utara

Source: Departmen of Transportation of Hulu Sungai Utara Regency

Tabel 9.1.16 Jumlah Angkutan Sungai Menurut Kecamatan di Kabupaten Hulu Sungai Utara, 2017
Number of River Transporter by Sibdistrict in Hulu Sungai Utara Regency, 2017

Kecamatan Subdistrict	Motor Boat	Klotok/Motor Getek	Speed Boat	Long Boat	Motor Cis
(1)	(2)	(3)	(4)	(5)	(6)
1. Danau Panggang	18	21	20	10	150
2. Paminggir	5	15	12	8	210
3. Babirik	2	8	-	-	160
4. Sungai Pandan	-	-	-	-	-
5. Sungai Tabukan	-	-	-	-	-
6. Amuntai Selatan	-	-	-	-	-
7. Amuntai Tengah	-	-	-	-	-
8. Banjarang	-	-	-	-	-
9. Amuntai Utara	-	-	-	-	-
10. Haur Gading	-	-	-	-	-
Hulu Sungai Utara	25	44	32	18	520

Sumber: Dinas Perhubungan Kabupaten Hulu Sungai Utara

Source: Departmen of Transportation of Hulu Sungai Utara Regency

9.2 KOMUNIKASI/*COMMUNICATION*

Tabel 9.2.1 Jumlah Kantor Pos Cabang Menurut Kecamatan di Kabupaten Hulu Sungai Utara, 2014-2017
Table *Number of Branch Post Office by Subdistrict in Hulu Sungai Utara Regency, 2014-2017*

Kecamatan <i>Subdistrict</i>	2014	2015	2016	2017
(1)	(2)	(3)	(4)	(5)
1. Danau Panggang	-	-	-	1
2. Paminggir	-	-	-	-
3. Babirik	-	-	-	-
4. Sungai Pandan	1	1	1	1
5. Sungai Tabukan	-	-	-	-
6. Amuntai Selatan	1	1	1	1
7. Amuntai Tengah	-	-	-	-
8. Banjang	-	-	-	-
9. Amuntai Utara	-	-	-	-
10. Haur Gading	-	-	-	-
Jumlah Total	2	2	2	3

Sumber: Kantor Pos Kabupaten Hulu Sungai Utara
 Source: Post Office of Hulu Sungai Utara Regency

Tabel 9.2.2 Jumlah Fasilitas Pelayanan Pos Menurut Kecamatan di Kabupaten Hulu Sungai Utara, 2017
Table **Number of Post Services Facility by Subdistrict in Hulu Sungai Utara Regency, 2017**

Kecamatan Subdistrict	Kantor Pos	Kantor Pos Cabang	Rumah Pos	Pos Desa Keliling	Loket Ekstention
(1)	(2)	(3)	(4)	(5)	(6)
1. Danau Panggang	-	1	-	-	-
2. Paminggir	-	-	-	-	-
3. Babirik	-	-	-	1	-
4. Sungai Pandan	-	1	-	-	-
5. Sungai Tabukan	-	-	-	-	-
6. Amuntai Selatan	-	1	-	-	-
7. Amuntai Tengah	1	-	-	-	-
8. Banjang	-	-	-	-	-
9. Amuntai Utara	-	-	-	-	-
10. Haur Gading	-	-	-	-	-
Jumlah Total	1	3	-	1	-

Sumber: Kantor Pos Kabupaten Hulu Sungai Utara
 Source: Post Office of Hulu Sungai Utara Regency

Tabel 9.2.3 Jumlah Surat Pos Paket yang Dikirim dan Diterima Menurut Jenis Surat di Kabupaten Hulu Sungai Utara, 2017
Number of Letter Post Packets Sent and Received by Type of Letter in Hulu Sungai Utara Regency, 2017

Jenis Surat <i>Kinds of Letter</i>		Dikirim <i>Sent</i>	Diterima <i>Received</i>
(1)		(2)	(3)
1.	Surat Kilat Khusus	4 572	N/A
2.	Pos Biasa	1 050	N/A
3.	Pos Luar Negeri	-	N/A
4.	Surat Dinas	-	N/A
5.	Surat Pos Tercatat	-	N/A
6.	Pos Paket (Khusus)	3 436	N/A
Jumlah Total		9 058	N/A

Sumber: Kantor Pos Kabupaten Hulu Sungai Utara
Source: Post Office of Hulu Sungai Utara Regency

Tabel 9.2.4 Jumlah Penerimaan Pos Menurut Bulan di Kabupaten Hulu Sungai Utara, 2017
Table Number of Post Revenue by Month in Hulu Sungai Utara Regency, 2017

	Bulan Month	Wessel Pos Prima Common Postal Money	Wessel Pos Instan Express Postal Money	Tabanas Saving	Giro/Cek Giro/Cheak
	(1)	(2)	(3)	(4)	(5)
1.	Januari/January	34	161	N/A	N/A
2.	Februari/February	35	164	N/A	N/A
3.	Maret/March	40	172	N/A	N/A
4.	April/April	29	155	N/A	N/A
5.	Mei/May	37	172	N/A	N/A
6.	Juni/June	43	148	N/A	N/A
7.	Juli/July	41	122	N/A	N/A
8.	Agustus/August	47	167	N/A	N/A
9.	September/September	44	137	N/A	N/A
10.	Oktober/October	52	165	N/A	N/A
11.	November/November	44	160	N/A	N/A
12.	Desember/December	35	144	N/A	N/A
	Jumlah Total	481	1 867	N/A	N/A

Sumber: Kantor Pos Kabupaten Hulu Sungai Utara
 Source: Post Office of Hulu Sungai Utara Regency

Tabel 9.2.5 Jumlah Pembayaran Pos Menurut Bulan di Kabupaten Hulu Sungai Utara, 2017
Table *Number of Post Payment by Month in Hulu Sungai Utara Regency, 2017*

	Bulan <i>Month</i>	Wessel Pos Prima Common Postal Money	Wessel Pos Instan Express Postal Money	Tabanas Saving	Giro/Cek Giro/Cheak
	(1)	(2)	(3)	(4)	(5)
1.	Januari/ <i>January</i>	34	307	N/A	N/A
2.	Februari/ <i>February</i>	30	329	N/A	N/A
3.	Maret/ <i>March</i>	41	330	N/A	N/A
4.	April/ <i>April</i>	32	270	N/A	N/A
5.	Mei/ <i>May</i>	32	325	N/A	N/A
6.	Juni/ <i>June</i>	29	263	N/A	N/A
7.	Juli/ <i>July</i>	31	249	N/A	N/A
8.	Agustus/ <i>August</i>	40	302	N/A	N/A
9.	September/ <i>September</i>	44	236	N/A	N/A
10.	Oktober/ <i>October</i>	45	267	N/A	N/A
11.	November/ <i>November</i>	46	259	N/A	N/A
12.	Desember/ <i>December</i>	40	227	N/A	N/A
	Jumlah Total	444	3 364	N/A	N/A

Sumber: Kantor Pos Kabupaten Hulu Sungai Utara
 Source: Post Office of Hulu Sungai Utara Regency

Tabel 9.2.6 Jumlah dan Nilai Penjualan Benda Pos Menurut Jenisnya di Kabupaten Hulu Sungai Utara, 2017
Number and Value Sales by Type of Post Objects in Hulu Sungai Utara Regency, 2017

Jenis Type		Satuan Unit	Jumlah Total	Nilai(Rp) Value
(1)		(2)	(3)	(4)
1.	Perangko	Lembar	7 654	27 735 000
2.	Materai	Keping	1 792 900	10 102 200 000
Jumlah Total			10 129 935 000	

Sumber: Kantor Pos Kabupaten Hulu Sungai Utara
 Source: Post Office of Hulu Sungai Utara Regency

Tabel 9.2.7 Jumlah Penerimaan dan Pembayaran Surat Pos Berharga Menurut Jenisnya di Kabupaten Hulu Sungai Utara, 2017
Number of Receipts and Payments Letter Post Securities by Type in Hulu Sungai Utara Regency, 2017

Jenis Surat Berharga <i>Kind of Securities</i>	Penerimaan <i>Income</i>		Pembayaran <i>Outcome</i>	
	Bilangan	Besar Uang (Rp)	Bilangan	Besar Uang (Rp)
(1)	(2)	(3)	(4)	
1. Wesel Pos Standar	-	-	-	-
2. Wesel Pos Prima/Instan	2 348	5 072 000 500	3 808	4 735 348 350
Jumlah Total	2 348	5 072 000 500	3 808	4 735 348 350

Sumber: Kantor Pos Kabupaten Hulu Sungai Utara
 Source: Post Office of Hulu Sungai Utara Regency

Tabel 9.2.8 Jumlah Penerimaan dan Pengiriman Surat Kilat Biasa dan Kilat Khusus Menurut Bulan di Kabupaten Hulu Sungai Utara, 2017
Total Acceptance and Delivery Express Mail and Express Special Ordinary by Month in Hulu Sungai Utara Regency, 2017

Bulan Month	Kilat Biasa Common Airmail		Kilat Khusus Spesifik Airmail	
	Kirim Sent	Terima Recieved	Kirim Sent	Terima Recieved
(1)	(2)	(3)	(4)	(5)
1. Januari/January	73	N/A	695	N/A
2. Februari/February	55	N/A	614	N/A
3. Maret/March	106	N/A	709	N/A
4. April/April	79	N/A	629	N/A
5. Mei/May	112	N/A	697	N/A
6. Juni/June	79	N/A	533	N/A
7. Juli/July	67	N/A	530	N/A
8. Agustus/August	96	N/A	705	N/A
9. September/September	75	N/A	788	N/A
10. Oktober/October	101	N/A	804	N/A
11. November/November	107	N/A	697	N/A
12. Desember/December	100	N/A	604	N/A
Jumlah Total	1 050	N/A	8 005	N/A

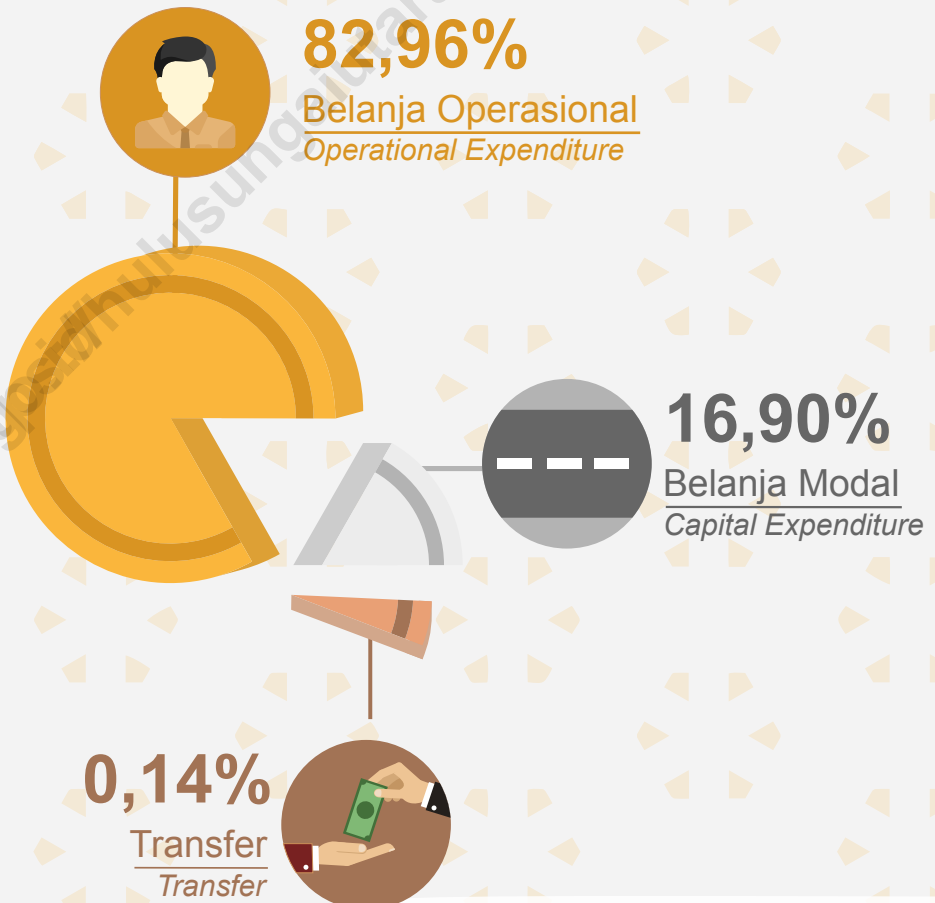
Sumber: Kantor Pos Kabupaten Hulu Sungai Utara
 Source: Post Office of Hulu Sungai Utara Regency

KEUANGAN DAERAH 10

LOCAL FINANCE

Distribusi Realisasi Belanja Pemerintah, 2017

*Distribution of
Actual Expenditures of Government, 2017*



bitopsisid/hulusungaiutarakab.bp

PENJELASAN TEKNIS

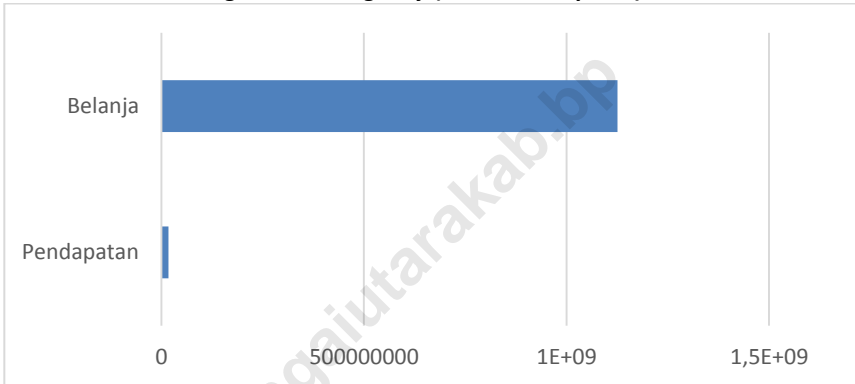
1. **Realisasi Penerimaan dan Pengeluaran Pemerintah Kabupaten** adalah realisasi/perhitungan APBD Kabupaten pada tiap tahun anggaran.
2. **Pendapatan Asli Daerah (PAD)** adalah pendapatan yang diperoleh daerah yang dipungut berdasarkan peraturan daerah sesuai dengan peraturan perundang-undangan, guna keperluan daerah yang bersangkutan dalam membiayai kegiatannya.
3. **Dana Perimbangan** adalah dana yang bersumber dari pendapatan APBN yang dialokasikan kepada Daerah untuk mendanai kebutuhan daerah dalam rangka pelaksanaan desentralisasi.
4. **Lain-lain Pendapatan yang Sah** adalah pendapatan lainnya dari pemerintah pusat dan atau dari instansi pusat, serta dari daerah lainnya.

TECHNICAL NOTES

1. **Actual revenue and expenditure of Regency Government** is the realization/ provincial budget calculations for every fiscal year.
2. **Original Local Government Revenue** is revenue that withheld based on local regulations in accordance with the legislation, for the purposes of financing their activities.
3. **Balanced Budget** is the fund coming from the state budget that allocated to regions to fund their needs in the context of decentralization.
4. **Other Legal Revenue** is other income that coming from the central government and or from the central agencies, as well as from other local government.

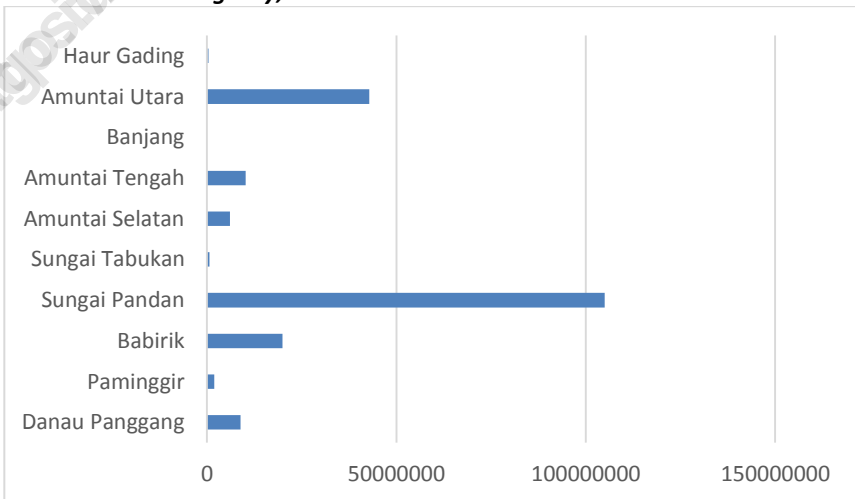
ULASAN	DESCRIPTION
<p>Realisasi pendapatan pemerintah Kabupaten Hulu Sungai Utara tahun 2017 sebesar 1.082.500 juta rupiah, penerimaan terbesar dari transfer dana alokasi umum sebesar 483.674 juta rupiah.</p>	<p><i>The actual revenue of the Hulu Sungai Utara Regency government in 2017 amounted to 1,082,500 million rupiah, the largest revenue from the transfer of general allocation funds amounted to 483,674 million rupiah.</i></p>
<p>Realisasi belanja pemerintah Kabupaten Hulu Sungai Utara sebesar 1.125.484 juta rupiah, belanja terbesar pada belanja pegawai yang mencapai 404.407 juta rupiah.</p>	<p><i>Realization of government spending of Hulu Sungai Utara Regency amounted to 1,125,484 million rupiah, the largest expenditure on personnel expenditure reached 404,407 million rupiah.</i></p>
<p>Penerimaan dari pajak sebesar 9.766 juta rupiah, paling banyak dari pajak penerangan jalan sebesar 5.458 juta rupiah. Penerimaan dari retribusi sebesar 8.073 juta rupiah, paling banyak dari retribusi jasa umum sebesar 4,142 juta rupiah.</p>	<p><i>Revenue from tax amounted to 9,766 million rupiah, most of street lighting tax 5,458 million rupiah. Revenue from retribution amounted to 8,073 million rupiah, most of the general services fees amounted to 4,142 juta rupiah.</i></p>
<p>Berdasarkan penerimaan pendapatan kecamatan, penerimaan terbesar di Kecamatan Sungai Pandan sebesar 105.006 ribu rupiah.</p>	<p><i>Based on the revenue of the subdistrict, the largest revenue in Sungai Pandan subdistrict is 105,006 thousand rupiah.</i></p>

Gambar 19 Realisasi Pendapatan dan Belanja Pemerintah Kabupaten Hulu Sungai Utara (ribu rupiah), 2017
Picture Actual Revenues and Expenditures of Government of Hulu Sungai Utara Regency (thousand rupiahs), 2017



Sumber: Badan Pengelola Keuangan dan Aset Daerah Kabupaten Hulu Sungai Utara
 Source: Financial Management and Regional Assets Board of Hulu Sungai Utara Regency

Gambar 20 Jumlah Penerimaan Pendapatan Asli Daerah Menurut Kecamatan di Kabupaten Hulu Sungai Utara, 2017
Picture Total Revenue Regional by Subdistrict of Hulu Sungai Utara Regency, 2017



Sumber: Dinas Pengelolaan Pajak dan Retribusi Daerah Kabupaten Hulu Sungai Utara
 Source: Regional Tax and Retribution Agency of Hulu Sungai Utara Regency

bitopsisid/hulusungaiutarakab.bp

Tabel 10.1 Realisasi Pendapatan Pemerintah Kabupaten Hulu Sungai Utara Menurut Jenis Pendapatan (ribu rupiah), 2014–2017
Actual Revenues of Government of Hulu Sungai Utara Regency by Source of Revenues (thousand rupiahs), 2014–2017

Jenis Pendapatan Source of Revenues		2014	2015	2016 ¹	2017 ¹
(1)		(2)	(3)	(4)	(5)
1.	Pendapatan Asli Daerah (PAD)/Original Local Government Revenue	88 230 347,40	99 756 125,97	95 440 232,95	131 552 357,25
1.1	Pajak Daerah/Local Taxes	14 824 639,92	7 080 850,38	7 681 403,19	9 774 498,68
1.2	Retribusi Daerah/Rebtributions	7 757 903,30	6 848 752,82	7 464 741,04	8 073 214,77
1.3	Hasil Perusahaan Milik Daerah dan Pengelolaan Kekayaan Daerah yang Dipisahkan <i>Income of Regional Gov. Corporate and Management of Separated Reg. Gov. Wealth</i>	6 752 407,07	8 380 166,76	7 282 118,67	11 259 600,61
1.4	Lain-lain PAD yang Sah/Other Original Local Gov. Revenue	58 895 397,10	77 446356, 02	73 011 970,04	102 445 043,18
2.	Pendapatan Transfer/Transfer Revenue	624 149 317,82	761 157 739,01	930 930 185,20	725 616 561,51
2.1	Bagi Hasil Pajak/Tax Sharing	26 474 173,81	18 488 980,35	22 056 403,31	14 365 873,02
2.2	Bagi Hasil Bukan Pajak/Sumber Daya Alam/Non Tax/Natural Resources Sharing	98 651 668,01	133 105 310,66	138 708 997,99	79 426 321,78
2.3	Dana Alokasi Umum <i>General Allocation Funds</i>	451 127 460,00	458 316 398,00	492 322 588,00	483 674 063,00
2.4	Dana Alokasi Khusus <i>Special Allocation Funds</i>	47 896 016,00	151 247 050,00	277 842 195,90	148 150 303,71
3	Lain-lain Pendapatan yang Sah/Other Legal Revenue	170 827 013,11	246 375 808,07	178 934 462,62	225 331 431,82
3.1	Pendapatan Hibah/Grants	-	26 628 666,79	6 067 432,95	4 659 316,21
3.2	Dana Darurat/Emergency Funds	-	-	-	-
3.3	Dana Bagi Hasil Pajak dari Provinsi dan Pemerintah Daerah Lainnya/tax sharing from province and other local governments	55 735 585,92	52 825 471,08	45 930 631,67	51 791 456,21
3.4	Dana Penyesuaian dan Otonomi Daerah <i>Outonomous Region and Balancing Funds</i>	63 416 479,00	142 379 491,00	126 936 398,00	168 880 659,40
3.5	Bantuan Keuangan dari Provinsi atau Pemerintah Daerah Lainnya/financial assistance from province and other local governmentgovernments	-	-	-	-
3.6	Lainnya/Other Funds	51 674 948,19	24 542 179,20	-	-
Jumlah Total		883 206 678,32	1 107 289 673,05	1 205 304 880,77	1 082 500 350,58

Catatan/Note: ¹ Data APBD

Sumber: Badan Pengelola Keuangan dan Aset Daerah Kabupaten Hulu Sungai Utara

Source: Financial Management and Regional Assets Board of Hulu Sungai Utara Regency

Tabel 10.2 Realisasi Belanja Pemerintah Kabupaten Hulu Sungai Utara Menurut Jenis Belanja (ribu rupiah), 2014–2017
Actual Expenditures of Government of Hulu Sungai Utara Regency by Source of Expenditures (thousand rupiahs), 2014–2017

Jenis Belanja Source of Expenditures		2014	2015	2016	2017 ¹
(1)		(2)	(3)	(4)	(5)
1.	Belanja Operasional/Operational Expenditures	621 387 682,97	773 071 872,28	928 000 189,00	933 740 924,28
1.1	Belanja Pegawai/Personnel expenditure	397 095 746,76	418 527 165,23	460 867 616,14	404 407 299,43
1.2	Belanja Barang/Goods Expenditures	164 927 709,74	218 497 472,46	225 986 623,08	285 127 873,37
1.3	Belanja Hibah/Grant Expenditures	26 838 455,25	14 997 609,95	43 483 322,50	18 423 397,00
1.4	Belanja Bantuan Sosial/Social Expenditure	6 730 578,00	3 824 110,00	5 715 546,00	5 475 114,00
1.5	Belanja Bantuan Keuangan /Financial Assistance Expenditure	25 795 193,22	117 225 514,64	191 947 081,27	220 307 240,48
2	Belanja Modal/Capital Expenditures	207 075 333,25	322 445 855,51	377 831 879,93	190 177 392,92
2.1	Belanja Tanah/Land Expenditures	4 443 345,52	11 876 832,00	18 700 330,60	2 964 866,08
2.2	Belanja Peralatan dan Mesin/Tools and Machinery Expenditures	21 094 057,02	26 652 460,16	32 395 669,46	40 396 387,07
2.3	Belanja Bangunan dan Gedung/Building Expenditures	59 098 574,52	62 847 348,25	34 061 198,50	51 816 692,52
2.4	Belanja Jalan, Irigasi dan Jaringan/Roads and Irrigation Expenditures	119 707 393,84	213 849 380,30	287 357 768,77	94 183 061,25
2.5	Belanja Aset Tetap Lainnya/Other Assets Expenditures	2 731 962,84	7 219 834,80	5 316 912,60	816 386,00
3.	Belanja Tak Terduga/Unexpected Expenditures	-	195 256,00	737 904,15	-
3.1	Belanja Tak Terduga/Unexpected Expenditure	-	195 256,00	737 904,15	-
4	Transfer	-	1 246 474,00	1 488 961,00	1 565 964,80
4.1	Transfer Bagi Hasil Ke Kabupaten/Kota/Desa/Transfer and Sharing	-	1 246 474,00	1 488 961,00	1 565 964,80
4.2	Bagi Hasil Pajak/Tax Sharing	-	-	-	-
Jumlah Total		831 031 945,98	1 096 956 457,79	1 308 058 934,07	1 125 484 282,00

Catatan/Note: ¹ Data APBD

Sumber: Badan Pengelola Keuangan dan Aset Daerah Kabupaten Hulu Sungai Utara

Source: Financial Management and Regional Assets Board of Hulu Sungai Utara Regency

Tabel 10.3 Realisasi Penerimaan Pendapatan dari Pajak dan Retribusi di Kabupaten Hulu Sungai Utara, 2017
Actual Revenues from Tax and Retribution of Government of Hulu Sungai Utara Regency, 2017

Jenis Pendapatan <i>Source of Revenues</i>		Realisasi
(1)		(2)
Pajak		9 766 548 681,00
1.	Pajak Hotel	22 686 000,00
2.	Pajak Restoran	1 525 177 630,00
3.	Pajak Hiburan	10 750 000,00
4.	Pajak Reklame	155 570 385,00
5.	Pajak Penerangan Jalan	5 458 993 397,00
6.	Pajak Parkir	7 580 000,00
7.	Pajak Mineral Bukan Logam dan Batuan	471 961 716,00
8.	Pajak Sarang Burung Walet	7 950 000,00
9.	Pajak Bumi dan Bangunan	1 047 195 794,00
10.	Pajak Perolehan Hak Atas Tanah dan Bangunan	1 066 633 759,00
Retribusi		8 073 214 770,00
1.	Retribusi Jasa Umum	4 141 919 550,00
2.	Retribusi Jasa Usaha	3 653 816 230,00
3.	Retribusi Perizinan Tertentu	277 478 990,00
Jumlah Total		17 847 713 451,00

Sumber: Badan Pengelola Keuangan dan Aset Daerah Kabupaten Hulu Sungai Utara
 Source: *Financial Management and Regional Assets Board of Hulu Sungai Utara Regency*

Tabel 10.4 Jumlah Penerimaan Pendapatan Asli Daerah Kecamatan Danau Panggang, 2017
Table Total Revenue Regional of Danau Panggang Subdistrict, 2017

Jenis Pendapatan	Realisasi (Rp)
(1)	(2)
1. Retribusi Pelayanan Persampahan/Kebersihan	-
2. Retribusi Pelayanan Pasar	3 446 000,00
3. Retribusi Pasar Grosir/Pertokoan	1 600 000,00
4. Retribusi Izin Mendirikan Bangunan (IMB)	3 780 700,00
Jumlah Total	8 826 700,00

Sumber: Dinas Pengelolaan Pajak dan Retribusi Daerah Kabupaten Hulu Sungai Utara
 Source: Regional Tax and Retribution Agency of Hulu Sungai Utara Regency

Tabel 10.5 Jumlah Penerimaan Pendapatan Asli Daerah Kecamatan Paminggir, 2017
Table Total Revenue Regional of Paminggir Subdistrict, 2017

Jenis Pendapatan		Realisasi (Rp)
(1)		(2)
1.	Retribusi Pelayanan Pasar	900 000,00
2.	Retribusi Izin Mendirikan Bangunan (IMB)	1 017 000,00
Jumlah Total		1 917 000,00

Sumber: Dinas Pengelolaan Pajak dan Retribusi Daerah Kabupaten Hulu Sungai Utara

Source: Regional Tax and Retribution Agency of Hulu Sungai Utara Regency

Tabel 10.6 Jumlah Penerimaan Pendapatan Asli Daerah Kecamatan Babirik, 2017
Table Total Revenue Regional of Babirik Subdistrict, 2017

Jenis Pendapatan		Realisasi (Rp)
(1)		(2)
1.	Retribusi Pelayanan Persampahan/Kebersihan	415 000,00
2.	Retribusi Pelayanan Pasar	16 945 000,00
3.	Retribusi Pasar Grosir/Pertokoan	1 095 000,00
4.	Retribusi Izin Mendirikan Bangunan (IMB)	1 472 000,00
Jumlah Total		19 927 000,00

Sumber: Dinas Pengelolaan Pajak dan Retribusi Daerah Kabupaten Hulu Sungai Utara
 Source: Regional Tax and Retribution Agency of Hulu Sungai Utara Regency

Tabel 10.7 Jumlah Penerimaan Pendapatan Asli Daerah Kecamatan Sungai Pandan, 2017
Table Total Revenue Regional of Sungai Pandan Subdistrict, 2017

Jenis Pendapatan	Realisasi (Rp)
(1)	(2)
1. Retribusi Pelayanan Persampahan/Kebersihan	-
2. Retribusi Pelayanan Pasar	33 642 000,00
3. Retribusi Pasar Grosir/Pertokoan	54 413 000,00
4. Retribusi Izin Mendirikan Bangunan (IMB)	16 951 000,00
Jumlah Total	105 006 000,00

Sumber: Dinas Pengelolaan Pajak dan Retribusi Daerah Kabupaten Hulu Sungai Utara
 Source: Regional Tax and Retribution Agency of Hulu Sungai Utara Regency

Tabel 10.8 Jumlah Penerimaan Pendapatan Asli Daerah Kecamatan Sungai Tabukan, 2017
Table Total Revenue Regional of Sungai Tabukan Subdistrict, 2017

Jenis Pendapatan		Realisasi (Rp)
(1)		(2)
1.	Retribusi Pelayanan Pasar	688 000,00
2.	Retribusi Izin Mendirikan Bangunan (IMB)	-
Jumlah Total		688 000,00

Sumber: Dinas Pengelolaan Pajak dan Retribusi Daerah Kabupaten Hulu Sungai Utara
 Source: Regional Tax and Retribution Agency of Hulu Sungai Utara Regency

Tabel 10.9 Jumlah Penerimaan Pendapatan Asli Daerah Kecamatan Amuntai Selatan, 2017
Table *Total Revenue Regional of Amuntai Selatan Subdistrict, 2017*

Jenis Pendapatan		Realisasi (Rp)
(1)		(2)
1.	Retribusi Pelayanan Pasar	-
2.	Retribusi Izin Mendirikan Bangunan (IMB)	6 054 000,00
Jumlah Total		6 054 000,00

Sumber: Dinas Pengelolaan Pajak dan Retribusi Daerah Kabupaten Hulu Sungai Utara
 Source: *Regional Tax and Retribution Agency of Hulu Sungai Utara Regency*

Tabel 10.10 Jumlah Penerimaan Pendapatan Asli Daerah Kecamatan Amuntai Tengah, 2017
Total Revenue Regional of Amuntai Tengah Subdistrict, 2017

Jenis Pendapatan	Realisasi (Rp)
(1)	(2)
1. Retribusi Pelayanan Pasar	9 000 000,00
2. Retribusi Izin Mendirikan Bangunan (IMB)	1 228 500,00
Jumlah Total	10 228 500,00

Sumber: Dinas Pengelolaan Pajak dan Retribusi Daerah Kabupaten Hulu Sungai Utara
 Source: Regional Tax and Retribution Agency of Hulu Sungai Utara Regency

**Tabel 10.11 Jumlah Penerimaan Pendapatan Asli Daerah Kecamatan
Banjang, 2017**
Total Revenue Regional of Banjang Subdistrict, 2017

Jenis Pendapatan	Realisasi (Rp)
(1)	(2)
1. Retribusi Izin Mendirikan Bangunan (IMB)	-
Jumlah Total	-

Sumber: Dinas Pengelolaan Pajak dan Retribusi Daerah Kabupaten Hulu Sungai Utara

Source: Regional Tax and Retribution Agency of Hulu Sungai Utara Regency

Tabel 10.12 Jumlah Penerimaan Pendapatan Asli Daerah Kecamatan Amuntai Utara, 2017
Table Total Revenue Regional of Amuntai Utara Subdistrict, 2017

Jenis Pendapatan	Realisasi (Rp)
(1)	(2)
1. Retribusi Pelayanan Pasar	25 930 000,00
2. Retribusi Izin Mendirikan Bangunan (IMB)	16 877 000,00
Jumlah Total	42 807 000,00

Sumber: Dinas Pengelolaan Pajak dan Retribusi Daerah Kabupaten Hulu Sungai Utara
 Source: Regional Tax and Retribution Agency of Hulu Sungai Utara Regency

Tabel 10.13 Jumlah Penerimaan Pendapatan Asli Daerah Kecamatan Haur Gading, 2017
Total Revenue Regional of Haur Gading Subdistrict, 2017

Jenis Pendapatan		Realisasi (Rp)
(1)		(2)
1.	Retribusi Pelayanan Pasar	400 000,00
2.	Retribusi Izin Mendirikan Bangunan (IMB)	-
Jumlah Total		400 000,00

Sumber: Dinas Pengelolaan Pajak dan Retribusi Daerah Kabupaten Hulu Sungai Utara

Source: Regional Tax and Retribution Agency of Hulu Sungai Utara Regency

Tabel 10.14 Perkembangan Giro, Tabungan dan Deposito pada Bank Mega Cabang Amuntai Menurut Bulan, 2017
Table Development of the Giro, Savings and Deposits on Bank Mega Branch Amuntai by Month, 2017

Bulan Month	Dana masyarakat (000 Rp)			Jumlah Total
	Giro Demand Deposits	Deposito Deposits	Tabungan Savings	
(1)	(2)	(3)	(4)	(5)
1. Januari/ January	2 630 693 799,50	11 029 323 504,56	15 040 923 723,66	28 700 941 027,72
2. Februari/ February	2 825 723 365,90	10 940 438 921,57	18 994 656 555,66	32 760 818 843,13
3. Maret/ March	2 326 129 423,90	7 933 365 877,03	17 957 236 453,13	28 216 731 754,06
4. April/ April	2 330 459 963,90	8 395 220 998,18	17 592 421 698,30	28 318 102 660,38
5. Mei/ May	2 332 673 902,90	8 689 595 601,21	17 458 761 035,28	28 481 030 539,39
6. Juni/ June	2 330 918 520,90	12 144 982 973,51	20 690 564 452,61	35 166 465 947,02
7. Juli/ July	2 321 432 724,90	13 034 703 583,67	21 424 270 858,77	36 780 407 167,34
8. Agustus/ August	2 326 701 283,90	12 707 723 564,30	21 182 022 280,40	36 216 447 128,60
9. September/ September	2 332 574 180,90	12 196 075 768,72	20 919 501 587,82	35 448 151 537,44
10. Oktober/ October	2 327 496 584,90	12 864 251 421,79	21 737 754 836,89	36 929 502 843,58
11. November/ November	2 326 620 103,90	13 535 410 920,95	23 149 790 817,05	39 011 821 841,90
12. Desember/ December	2 328 388 628,90	15 019 000 000,00	25 943 907 262,07	43 291 295 890,97
Jumlah Total	28 739 812 484,40	138 490 093 135,49	242 091 811 561,64	409 321 717 181,53

Sumber: Bank Mega Cabang Amuntai
 Source: Bank Mega Branch Amuntai

Tabel 10.15 Perkembangan Giro, Tabungan dan Deposito pada Bank Syariah Mandiri Cabang Amuntai Menurut Bulan, 2017
Table *Development of the Giro, Savings and Deposits on Bank Syariah Mandiri Branch Amuntai by Month, 2017*

Bulan Month	Dana masyarakat (000 Rp)			Jumlah Total
	Giro Demand Deposits	Deposito Deposits	Tabungan Savings	
(1)	(2)	(3)	(4)	(5)
1. Januari/ January	961 558,72	5 190 150,00	14 554 057,55	20 705 766,27
2. Februari/ February	792 254,03	5 238 150,00	13 080 726,27	19 111 130,30
3. Maret/ March	828 180,85	5 203 150,00	14 790 057,64	20 821 388,49
4. April/April	791 227,79	5 203 150,00	13 779 735,83	19 774 113,62
5. Mei/May	1 310 246,34	5 420 050,00	13 424 156,40	20 154 452,74
6. Juni/June	1 001 086,92	5 176 000,00	15 938 334,16	22 115 421,09
7. Juli/July	1 045 221,46	5 519 550,00	19 498 738,99	26 063 510,44
8. Agustus/ August	1 026 093,47	5 579 993,73	18 076 396,72	24 682 483,92
9. September/ September	869 375,25	5 959 993,73	17 316 816,50	24 146 185,47
10. Oktober/ October	825 435,02	5 994 993,73	17 533 682,34	24 354 111,09
11. November/ November	1 081 404,29	6 040 444,90	17 802 412,73	24 924 261,92
12. Desember/ December	1 084 761,03	5 756 894,90	18 162 515,80	25 004 171,73
Jumlah Total	11 616 845,18	66 282 520,99	193 957 630,93	271 856 997,09

Sumber: Bank Syariah Mandiri Cabang Amuntai
 Source: Bank Syariah Mandiri Branch Amuntai

Tabel 10.16 Realisasi Pemeriksaan Kegiatan Reguler Inspektorat di Kabupaten Hulu Sungai Utara, 2017
Table Activity Actual Inspection Regular Inspection in Hulu Sungai Utara Regency, 2017


	Objek Terperiksa Corrected Object	Target Target	Realisasi Realization	Perentase Percentage (%)
	(1)	(2)	(3)	(4)
1.	Kerugian negara yang terjadi pada perusahaan milik negara atau kerugian daerah yang terjadi pada perusahaan milik daerah	...	-	...
2.	Potensi kerugian negara/daerah atau kerugian negara/daerah yang terjadi pada perusahaan milik negara/daerah	...	-	...
3.	Kekurangan penerimaan negara/daerah atau perusahaan milik negara/daerah	...	26	...
4.	Administrasi	...	206	...
5.	Indikasi tindak pidana	...	2	...
6.	Kelemahan sistem pengendalian akuntansi dan pelaporan	...	-	...
7.	Kelemahan dalam pengendalian pelaksanaan anggaran pendapatan dan belanja	...	-	...
8.	Kelemahan struktur pengendalian intern	...	-	...
9.	Ketidakhematan/ pemborosan/ ketidakekonomisan	...	-	...
10.	Ketidakefisienan	...	-	...
11.	Ketidakefektifan	...	-	...
	Jumlah Total	...	234	...

Sumber: Inspektorat Kabupaten Hulu Sungai Utara
 Source: Inspectorate of Hulu Sungai Utara Regency

PENGELUARAN PENDUDUK DAN KONSUMSI MAKANAN 11

POPULATION EXPENDITURE AND FOOD CONSUMPTION

Distribusi Pengeluaran Rata-Rata Perkapita Sebulan (%) *Distribution of Average Expenditure Per Capita Per Month*



bitopsisid/hulusungaiutarakab.bp

PENJELASAN TEKNIS

1. **Pengeluaran rata-rata per kapita** adalah biaya yang dikeluarkan untuk konsumsi semua anggota rumah tangga selama sebulan baik yang berasal dari pembelian, pemberian maupun produksi sendiri dibagi dengan banyaknya anggota rumah tangga dalam rumah tangga tersebut.

TECHNICAL NOTES

1. **Per capita Average Expenditure** is the cost spent for all household members consumption during the month, whether from purchasing, giving or own production, divided by the number of household members in the household.

POPULATION EXPENDITURE AND FOOD CONSUMPTION

ULASAN

Pada tahun 2017, pengeluaran rata-rata perkapita sebulan penduduk Kabupaten Hulu Sungai Utara mencapai 897.377 rupiah. Pengeluaran rata-rata perkapita makanan sebulan mencapai 488.976 rupiah dan pengeluaran rata-rata perkapita nonmakanan sebulan mencapai 408.401 rupiah.

Berdasarkan rata-rata pengeluaran perkapita makanan, 183.320 rupiah digunakan untuk mengonsumsi makanan jadi. Sedangkan pengeluaran terkecil pada umbi-umbian sebesar 2.185 rupiah.

Berdasarkan rata-rata perkapita nonmakanan, 170.349 rupiah digunakan untuk perumahan, bahan bakar, penerangan dan air. Sedangkan pengeluaran terkecil untuk keperluan pajak dan premi sebesar 21.330 rupiah.

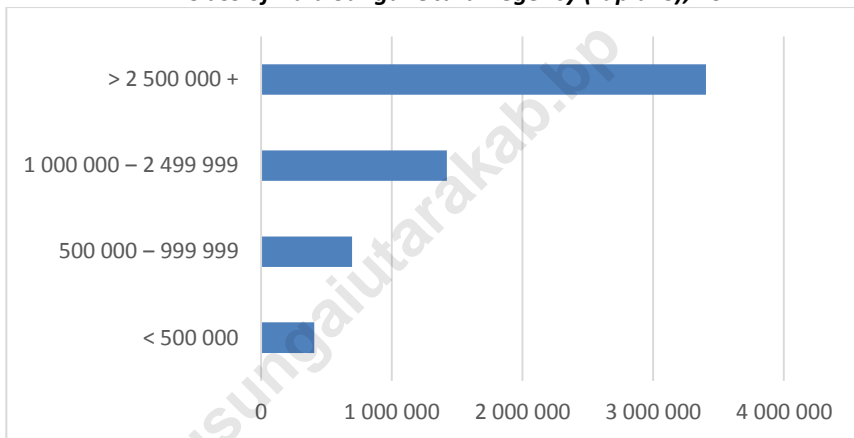
DESCRIPTION

In 2017, the average monthly expenditure per capita of Hulu Sungai Utara Regency reaches 897,377 rupiah. Average monthly food per capita expenditure reached 488,976 rupiah and average expenditure per capita nonfood per month reached 408,401 rupiah.

Based on the average expenditure per capita of food, 183,320 rupiah is used to consume finished food. While the smallest expenditure on the tubers amounted to 2,185 rupiah.

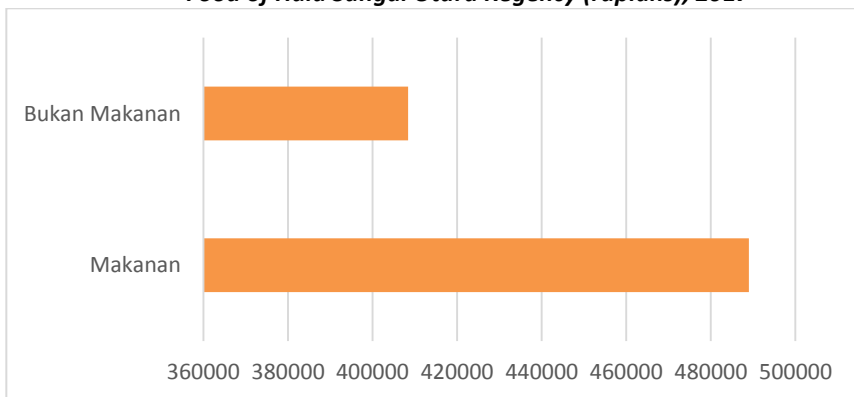
Based on the average per-capita nonfood, 170,349 rupiah is used for housing, fuel, lighting and water. While the smallest expenses for taxes and insurances amounted to 21,330 rupiah.

Gambar 21 **Pengeluaran Rata-Rata Per Kapita Sebulan Menurut Golongan Pengeluaran di Kabupaten Hulu Sungai Utara (rupiah), 2017**
Average Expenditure Per Capita Per Month by Expenditure Class of Hulu Sungai Utara Regency (rupiahs), 2017



Sumber: Survei Sosial Ekonomi Nasional, Maret 2017
 Source: National Socio-Economic Survey, March 2017

Gambar 22 **Pengeluaran Rata-Rata Per Kapita Sebulan Makanan dan Bukan Makanan di Kabupaten Hulu Sungai Utara (rupiah), 2017**
Average Expenditure Per Capita Per Month Food and Non-Food of Hulu Sungai Utara Regency (rupiahs), 2017



Sumber: Survei Sosial Ekonomi Nasional, Maret 2017
 Source: National Socio-Economic Survey, March 2017

bitopsisid/hulusungaiutarakab.bp

Tabel 11.1 Pengeluaran Rata-Rata Perkapita Sebulan Menurut Golongan Pengeluaran dan Kelompok Barang di Kabupaten Hulu Sungai Utara (rupiah), 2017
Average Expenditure Per Capita Per Month by Expenditure Class and Commodity Group in Hulu Sungai Utara Regency (rupiahs), 2017

Golongan Pengeluaran <i>Expenditure Class</i> (rupiah)	Kelompok Barang/ <i>Commodity Group</i>		
	Makanan <i>Food</i>	Bukan Makanan <i>Nonfood</i>	Jumlah <i>Total</i>
(1)	(2)	(3)	(4)
< 500 000	260 522	146 324	406 846
500 000 – 999 999	425 620	269 338	694 958
1 000 000 – 2 499 999	719 977	700 641	1 420 617
> 2 500 000 +	1 101 182	2 301 938	3 403 120
Hulu Sungai Utara	488 976	408 401	897 377

Sumber: Survei Sosial Ekonomi Nasional, Maret 2016
Source: National Socio-Economic Survey, March 2016

Tabel 11.2 Pengeluaran Rata-Rata Perkapita Sebulan Menurut Kelompok Makanan di Kabupaten Hulu Sungai Utara (rupiah), 2017
Average Expenditure Per Capita Per Month by Food Group in Hulu Sungai Utara Regency (rupiahs), 2017

Kelompok Makanan <i>Food Group</i>	Pengeluaran Rata-Rata Per Kapita Sebulan/ <i>Average Expenditure per Capita per Month</i>
(1)	(2)
Padi-padian/ <i>Cereal</i>	67 844
Umbi-umbian/ <i>Tubers</i>	2 185
Ikan/ <i>Fish</i>	52 969
Daging/ <i>Meat</i>	11 807
Telur dan susu/ <i>Eggs and milk</i>	26 537
Sayur-sayuran/ <i>Vegetables</i>	25 881
Kacang-kacangan/ <i>Legumes</i>	5 113
Buah-buahan/ <i>Fruits</i>	15 732
Minyak dan lemak/ <i>Oil and fats</i>	11 555
Bahan minuman/ <i>Beverage stuffs</i>	16 924
Bumbu-bumbuan/ <i>Spices</i>	8 560
Konsumsi lainnya/ <i>Miscellaneous food items</i>	13 071
Makanan dan minuman jadi <i>Prepared food and beverages</i>	183 320
Tembakau dan sirih/ <i>Tobacco and betel</i>	47 478
Jumlah Total	488 976

Sumber: Survei Sosial Ekonomi Nasional, Maret 2016

Source: National Socio-Economic Survey, March 2016

Tabel 11.3 Pengeluaran Rata-Rata Perkapita Sebulan Menurut Kelompok Bukan Makanan di Kabupaten Hulu Sungai Utara (rupiah), 2017
Average Expenditure Per Capita Per Month by Non-Food Group in Hulu Sungai Utara Regency (rupiahs), 2017

Kelompok Makanan <i>Food Group</i>	Pengeluaran Rata-Rata Per Kapita Sebulan/ <i>Average Expenditure per Capita per Month</i>
(1)	(2)
Perumahan, bahan bakar, penerangan, air <i>Housing and household facility</i>	170 349
Aneka barang dan jasa/ <i>Goods and services</i>	101 033
Pakaian, alas kaki, dan tutup kepala <i>Clothing, footwear, and headgear</i>	32 392
Barang yang tahan lama/ <i>Durable goods</i>	55 845
Pajak pemakaian dan premi asuransi <i>Taxes and insurances</i>	21 330
Keperluan pesta dan upacara <i>Parties and ceremonies</i>	27 453
Jumlah <i>Total</i>	408 401

Sumber: Survei Sosial Ekonomi Nasional, Maret 2016

Source: National Socio-Economic Survey, March 2016

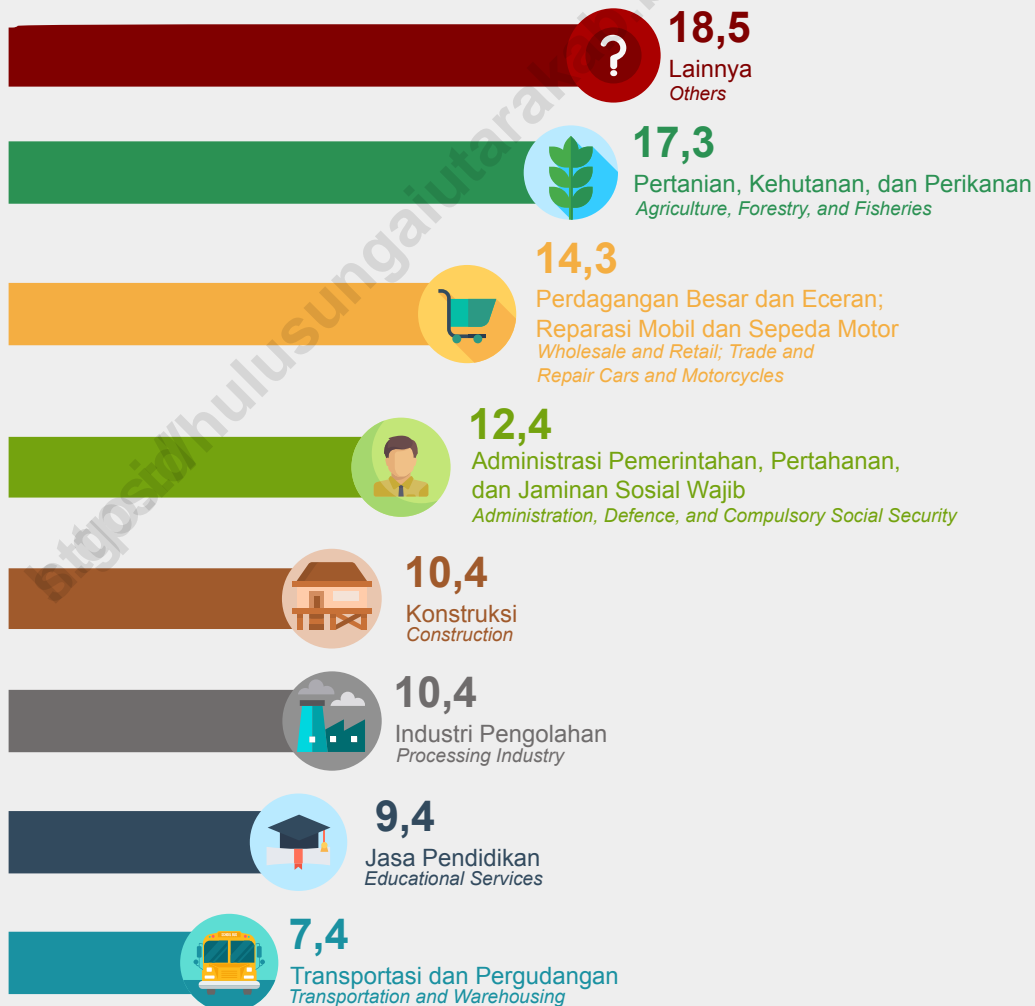
bitopsisid/hulusungaiutarakab.bp

PENDAPATAN REGIONAL 12

REGIONAL INCOME

Distribusi PDRB Menurut Harga Berlaku (%)

GRDB Distribution at Current Market Price (%)



bitopsisid/hulusungaiutarakab.bp

PENJELASAN TEKNIS

1. Penghitungan statistik neraca nasional mengikuti buku petunjuk yang diterbitkan oleh Perserikatan Bangsa Bangsa (PBB) dikenal sebagai Sistem Neraca Nasional (SNN). SNN adalah rekomendasi internasional tentang bagaimana menyusun ukuran aktivitas ekonomi yang sesuai dengan standar neraca baku yang didasarkan pada prinsip-prinsip ekonomi. Rekomendasi yang dimaksud dinyatakan dalam sekumpulan konsep, definisi, klasifikasi, dan aturan neraca yang disepakati secara internasional dalam mengukur indikator tertentu seperti Produk Domestik Bruto (PDB). Salah satu bentuk adaptasi pencatatan statistik nasional adalah melakukan perubahan tahun dasar PDB Indonesia dari tahun 2000 ke 2010. Perubahan tahun dasar PDB dilakukan seiring dengan mengadopsi rekomendasi PBB yang tertuang dalam Sistem Neraca Nasional 2008 (SNA 2008).
2. Produk Domestik Bruto pada tingkat nasional serta Produk Domestik Regional Bruto (PDRB) pada tingkat regional (provinsi) menggambarkan kemampuan suatu wilayah untuk menciptakan nilai

TECHNICAL NOTES

1. *The method used to estimate national accounts statistics is based on the standard guidelines formed by United Nation known as System of National Accounts (SNA). SNA is the internationally agreed standard set of recommendations on how to compile measures of economic activity in accordance with strict accounting conventions based on economic principles. The recommendations are expressed in term of a set of concepts, definitions, classifications and accounting rules that comprise the internationally agreed standard for measuring indicators such as Gross Domestic Product (GDP). One of the improvement in the national statistical system is to rebase GDP form base year 2000 to 2010 in order to capture current economic condition. It is in line with the United Nations (UN) recommendation on 2008 SNA.*
2. *The basic measure of the value added arising from economic activity is known as Gross Domestic Product at the national level and Gross Regional Domestic Product (GRDP) at the regional level*

REGIONAL INCOME

tambah pada suatu waktu tertentu. Untuk menyusun PDB maupun PDRB digunakan 2 pendekatan, yaitu lapangan usaha dan pengeluaran. Keduanya menyajikan komposisi data nilai tambah dirinci menurut sumber kegiatan ekonomi (lapangan usaha) dan menurut komponen penggunaannya. PDB maupun PDRB dari sisi lapangan usaha merupakan penjumlahan seluruh komponen nilai tambah bruto yang mampu diciptakan oleh sektor-sektor ekonomi atas berbagai aktivitas produksinya. Sedangkan dari sisi pengeluaran menjelaskan tentang penggunaan dari nilai tambah tersebut.

3. PDB menurut lapangan usaha mengalami perubahan klasifikasi dari 9 lapangan usaha menjadi 17 lapangan usaha. PDB menurut lapangan usaha dirinci menurut total nilai tambah dari seluruh sektor ekonomi yang mencakup lapangan usaha Pertanian, Kehutanan, dan Perikanan; Pertambangan dan Penggalian; Industri Pengolahan; Pengadaan Listrik dan Gas; Pengadaan Air, Pengelolaan Sampah, Limbah dan Daur Ulang; Konstruksi; Perdagangan Besar dan Eceran, Reparasi Mobil dan Sepeda Motor;

(provinces/regencies/municipalities). To compile these statistics, two approaches have been used, i.e. "production approach" and "expenditure approach". The first approach is to measure value added produced by various kinds of economic activities, while the second approach is to measure final uses of the country's output. In other words, GDP/GRDP is the sum of total value added produced by all economic industries (activities) and the way of using it.

3. *GDP by industry classification changes from 9 sectors to 17 industries. GDP by industry is classified by types of economic activities such as Agriculture, Forestry and Fishing; Mining and Quarrying; Manufacturing; Electricity and Gas; Water supply, Sewerage, Waste Management and Remediation Activities; Construction; Wholesale and Retail Trade; Repair of Motor Vehicles and Motorcycles; Transportation and Storage; Accommodation and Food Service Activities; Information and Communication; Financial and*

Transportasi dan Pergudangan; Penyediaan Akomodasi dan Makan Minum; Informasi dan Komunikasi; Jasa Keuangan dan Asuransi; Real Estat; Jasa Perusahaan; Administrasi Pemerintahan, Pertahanan dan Jaminan Sosial Wajib; Jasa Pendidikan; Jasa Kesehatan dan Kegiatan Sosial; dan Jasa lainnya.

Insurance Activities; Real Estate Activities; Business Activities; Public Administration; Defence and Compulsory Social Security; Education; Human Health and Social Work Activities; and Other Services Activities.

4. PDB menurut pengeluaran mengalami perubahan klasifikasi dimana pengeluaran konsumsi Lembaga Non-Profit yang Melayani Rumah Tangga (LNPR) yang sebelumnya termasuk bagian dari pengeluaran konsumsi rumah tangga menjadi komponen terpisah. Sehingga klasifikasi PDB menurut pengeluaran dirinci menjadi 7 komponen yaitu komponen pengeluaran konsumsi rumah tangga, pengeluaran konsumsi LNPR, pengeluaran konsumsi pemerintah, pembentukan modal tetap bruto, perubahan inventori, ekspor barang dan jasa, dan impor barang dan jasa.

4. *GDP by expenditure classification changes where consumption expenditure Non-profit Institutions Serving Households (NPISH) previously included as part of household consumption expenditure is taken out into separate component. So that, GDP by type of expenditures is classified into: household consumption expenditure, NPISH consumption expenditure, government consumption expenditure, gross fixed capital formation, changes in inventories, exports of goods and services, and imports of goods and services.*

5. Pengeluaran konsumsi rumah tangga mencakup berbagai pengeluaran konsumsi akhir rumah tangga atas barang dan jasa untuk memenuhi kebutuhan individu ataupun kelompok secara langsung.

5. *Household consumption expenditures consist of expenditures incurred by households, which are used for both individual or collective needs. Household consumptions are*

REGIONAL INCOME

Pengeluaran rumah tangga di sini mencakup makanan dan minuman selain restoran; pakaian, alas kaki dan jasa perawatannya; perumahan dan perlengkapan rumah tangga; kesehatan dan pendidikan; transportasi dan komunikasi; restoran dan hotel serta lainnya.

6. Pengeluaran Konsumsi Pemerintah terdiri dari Pengeluaran Konsumsi Individu dan Pengeluaran Konsumsi Kolektif. Barang dan jasa individu merupakan barang dan jasa privat, dimana ciri-ciri barang privat adalah
- Scarcity, yaitu ada kelangkaan/keterbatasan dalam jumlah;
 - Excludable consumption, yaitu konsumsi suatu barang dapat dibatasi hanya pada mereka yang memenuhi persyaratan tertentu (biasanya harga);
 - Rivalrous competition, yaitu konsumsi oleh satu konsumen akan mengurangi atau menghilangkan kesempatan pihak lain untuk melakukan hal serupa. Contoh barang dan jasa yang dihasilkan pemerintah dan tergolong sebagai barang dan jasa individu adalah jasa pelayanan kesehatan pemerintah di rumah sakit/puskesmas dan jasa pendidikan di sekolah/universitas negeri. Sedangkan barang dan jasa kolektif ekuivalen dengan barang

classified into food and beverages other than restaurants; clothing, footwear, and related maintenance services; housing and household equipment; health and education; transport and communication; restaurants and hotels; and others.

6. *Government consumption expenditure consists of Individual Consumption Expenditure and Collective Consumption Expenditure. Individual goods and services are private goods and services, which the characteristics of private goods is a) Scarcity, that there is a scarcity/limited in number; b) Excludable consumption, the consumption of goods can be limited only to those who meet certain requirements (usually the price); c) Rivalrous competition, ie consumption by the consumer will reduce or eliminate the chance of another party to do so. Examples of goods and services produced by government and classified as goods and services of individuals is the government health services in hospitals/health centers and education services in schools/universities. Collective goods and services equivalent to public goods characterized by a)*

publik yang memiliki ciri a) Non-rivalry, yaitu penggunaan satu konsumen terhadap suatu barang tidak mengurangi kesempatan konsumen lain untuk juga mengkonsumsi barang tersebut; b) Non-excludable, yaitu apabila suatu barang publik tersedia, maka tidak ada yang dapat menghalangi siapapun untuk memperoleh manfaat dari barang tersebut atau dengan kata lain setiap orang memiliki akses ke barang tersebut. Contoh barang dan jasa yang dihasilkan pemerintah dan tergolong sebagai barang dan jasa kolektif adalah jasa pertahanan yang dilakukan TNI dan keamanan yang dilakukan kepolisian.

Non-rivalry, namely the use of a consumer for an item does not reduce the chance of another consumer to also consume goods; b) Non-excludable, i.e. when a public good available, then nothing can hinder anyone to benefit from the goods or in other words everyone has access to the goods. Examples of goods and services produced by government and classified as collective goods and services is carried military defense services and the police's security.

7. Pembentukan Modal Tetap Bruto (PMTB) mencakup pengadaan, pembuatan, dan pembelian barang modal. Barang modal dimaksud adalah barang-barang yang digunakan untuk proses produksi, tahan lama atau yang mempunyai umur pemakaian lebih dari satu tahun seperti bangunan, mesin-mesin dan alat angkutan. Termasuk pula di sini perbaikan besar (berat) yang sifatnya memperpanjang umur atau mengubah bentuk atau kapasitas barang modal tersebut. Pengeluaran barang modal untuk

7. *Gross Fixed Capital Formation (GFCF) includes procurement, manufacture, and the purchase of capital goods. Capital goods are goods which are used for the production process, durable or have a service life of more than one year such as buildings, machinery, and transportation equipment. Including here: huge improvement that are to extend the life or changing the shape or the capacity of the capital goods. Capital expenditures for military purposes are also covered as GFCF. GFCF*

REGIONAL INCOME

keperluan militer juga dicakup sebagai PMTB. Klasifikasi komponen PMTB dibagi menjadi 6 sub komponen yaitu Konstruksi; Mesin dan Peralatan; Kendaraan; Peralatan Lainnya; Cultivated Biological Resources (CBR) dan Produk Kekayaan Intelektual.

8. Ekspor barang dan jasa merupakan transaksi perdagangan barang dan jasa dari penduduk (residen) ke bukan penduduk (nonresiden). Impor barang dan jasa adalah transaksi perdagangan dari bukan penduduk ke penduduk. Ekspor atau impor barang terjadi pada saat terjadi perubahan hak kepemilikan barang antara penduduk dengan bukan penduduk (dengan atau tanpa perpindahan fisik barang tersebut). Pada PDB dengan tahun dasar 2010, ekspor dan impor barang dirinci menjadi nonmigas dan migas.
9. Produk Domestik Bruto maupun agregat turunannya disajikan dalam 2 (dua) versi penilaian, yaitu atas dasar "harga berlaku" dan atas dasar "harga konstan". Disebut sebagai harga berlaku karena seluruh agregat dinilai dengan menggunakan harga pada tahun berjalan, sedangkan harga konstan

component are classified into six sub-components: Construction; Machinery and Equipment; vehicle; Other equipment; Cultivated Biological Resources (CBR) and Intellectual Property Product.

8. *Exports of goods and services consist of transactions of goods and services from residents to non-residents. Imports of goods and services consist of transaction of goods and services from non-residents to residents. Exports and imports of goods occur when there are changes in ownership of goods between residents and non-residents (with or without physical movements of goods across frontiers). On the GDP at 2010 basic year, exports and imports of goods specified into non-oil and gas and oil and gas.*
9. *GDP and its aggregations are presented in two forms: at current market prices and at constant base year market prices. In presenting current market prices, all aggregates are valued at current market prices, while base year constant market prices are shown by valuing all aggregates at fixed*

penilaiannya didasarkan kepada harga satu tahun dasar tertentu, dalam publikasi ini digunakan harga tahun 2010.

base year prices. Year of 2010 is used as the base year in this publication.

10. Laju pertumbuhan Produk Domestik Bruto diperoleh dari perhitungan PDB atas dasar harga konstan. Diperoleh dengan cara mengurangi nilai PDB pada tahun ke-n terhadap nilai pada tahun ke n-1 (tahun sebelumnya), dibagi dengan nilai pada tahun ke n-1, dikalikan dengan 100 persen. Laju pertumbuhan menunjukkan perkembangan agregat pendapatan dari satu waktu tertentu terhadap waktu sebelumnya.

10. Growth rate of Gross Domestic Product is derived from GDP at constant market prices. It is obtained by subtracting the value of GDP year n with the value of GDP year n-1, divided by the value of GDP year n-1 then multiplied by 100 percent. The growth rate of GDP explains the income growth during the given period.

REGIONAL INCOME

ULASAN

Pada tahun 2017, Produk Domestik Regional Bruto (PDRB) Atas Dasar Harga Berlaku (ADHB) Kabupaten Hulu Sungai Utara mencapai 4.210.141,71 juta rupiah. Nilai terbesar pada sektor pertanian, kehutanan dan perikanan yang mencapai 729.135,53 juta rupiah.

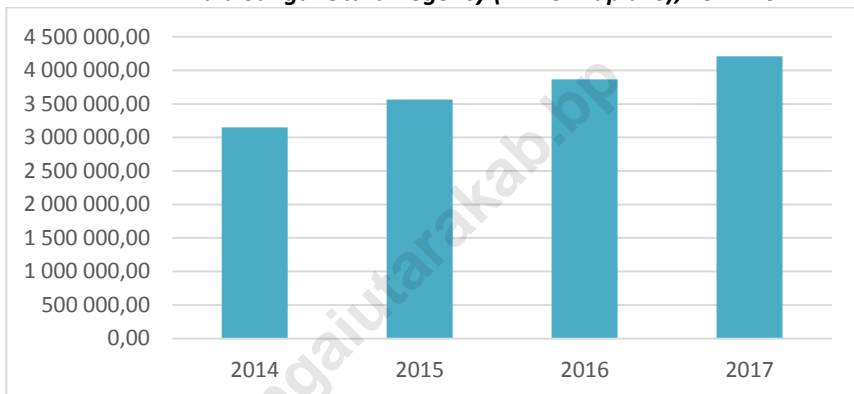
Berdasarkan laju pertumbuhan dari 2016-2017, terbesar pada sektor jasa keuangan dan asuransi yang mencapai 11,90 persen.

DESCRIPTION

In 2017, Gross Regional Domestic Product (GRDP) Based on Current Prices of Hulu Sungai Utara Regency reached 4,210,141.71 million rupiahs. The biggest value is in the agriculture, forestry and fisheries sector which reached 729,135.53 million rupiah.

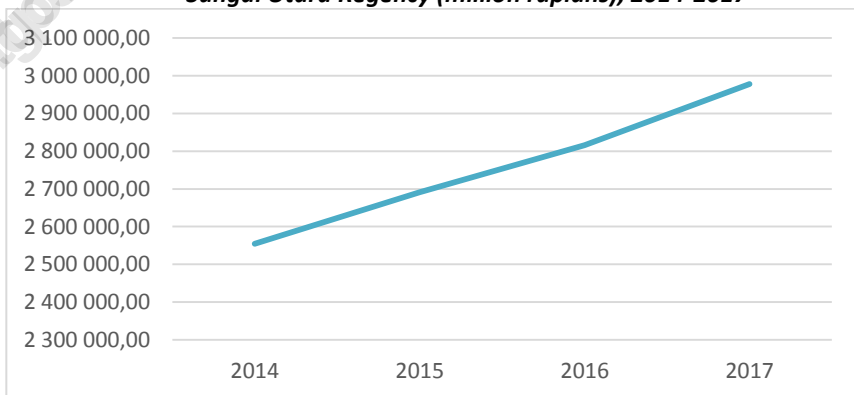
Based on the growth rate from 2016-2017, the largest in the financial services and insurance sector reached 11.90 percent.

Gambar 23 Produk Domestik Regional Bruto Atas Dasar Harga Berlaku di Kabupaten Hulu Sungai Utara (juta rupiah), 2014-2017
Picture *Gross Regional Domestic Product at Current Market Prices in Hulu Sungai Utara Regency (million rupiahs), 2014-2017*



Sumber: Diolah dari Hasil Sensus, Survei dan Berbagai Sumber Lainnya
 Source: Based on Census, Surveys and Other Sources

Gambar 24 Produk Domestik Regional Bruto Atas Dasar Harga Konstan 2010 di Kabupaten Hulu Sungai Utara (juta rupiah), 2014-2017
Picture *Gross Regional Domestic Product at Market Prices in Hulu Sungai Utara Regency (million rupiahs), 2014-2017*



Sumber: Diolah dari Hasil Sensus, Survei dan Berbagai Sumber Lainnya
 Source: Based on Census, Surveys and Other Sources

bitopsisid/hulusungaiutarakab.bp

Tabel 12.1 Produk Domestik Regional Bruto Atas Dasar Harga Berlaku Menurut Lapangan Usaha di Kabupaten Hulu Sungai Utara (juta rupiah), 2014-2017
Gross Regional Domestic Product at Current Market Prices by Industry in Hulu Sungai Utara Regency (million rupiahs), 2014-2017

	Lapangan Usaha Industry	2014	2015	2016*	2017**
	(1)	(2)	(3)	(4)	(5)
A.	Pertanian, kehutanan dan Perikanan/ <i>Agriculture, Forestry, and Fisheries</i>	585 086,55	656 137,10	675 913,50	729 135,53
B.	Penggalian/ <i>Mining and excavation</i>	7 816,95	8 746,86	9 214,06	9 718,25
C.	Industri Pengolahan/ <i>Processing industry</i>	333 075,65	368 352,22	398 003,79	439 286,98
D.	Pengadaan Listrik dan Gas/ <i>Procurement of Electricity, Gas</i>	2 067,63	2 984,41	3 786,33	4 377,58
E.	Pengadaan Air, Pengelolaan Sampah, Limbah dan Daur Ulang/ <i>Water Supply</i>	23 591,55	25 759,11	28 048,46	31 266,46
F.	Konstruksi/ <i>Construction</i>	323 637,31	370 849,42	394 325,10	437 851,23
G.	Perdagangan Besar dan Eceran; Reparasi Mobil dan Sepeda Motor/ <i>Wholesale and Retail Trade and Repair Cars and Motorcycles</i>	417 142,32	474 465,12	536 834,76	600 850,05
H.	Transportasi dan Pergudangan/ <i>Transportation and Warehousing</i>	238 003,63	265 687,95	286 250,46	310 161,57
I.	Penyediaan Akomodasi dan Makan Minum/ <i>Providers of Accommodation and Eat Drink</i>	78 835,82	86 958,13	94 548,98	103 946,05
J.	Informasi dan Komunikasi/ <i>Information and Communication</i>	115 400,68	123 563,80	137 588,64	153 489,26
K.	Jasa Keuangan dan Asuransi/ <i>Financial services</i>	96 557,48	102 322,82	113 004,38	132 935,80

Lanjutan Tabel/*Continued Table 12.1*

Lapangan Usaha <i>Industry</i>		2014	2015	2016*	2017**
(1)		(2)	(3)	(4)	(5)
L.	Real Estate/Real Estate	112 948,96	123 399,09	135 076,85	141 484,69
M.N.	Jasa Perusahaan/Company services	11 824,32	13 288,79	14 555,58	16 037,45
O.	Administrasi Pemerintahan, Pertahanan dan Jaminan Sosial Wajib/Administration, Defence and Compulsory Social Security	398 119,74	472 746,14	496 490,31	522 075,45
P.	Jasa Pendidikan/Educational services	272 787,41	316 646,93	370 247,01	393 666,21
Q.	Jasa Kesehatan dan Kegiatan Sosial/Health Services and Social Activities	63 925,49	74 962,26	86 683,06	92 019,24
R.S.T.U.	Jasa lainnya/Other services	66 016,93	76 647,57	85 391,87	91 839,92
Produk Domestik Regional Bruto <i>Gross Regional Domestic Bruto</i>		3 146 838,42	3 563 517,73	3 865 963,12	4 210 141,71

Sumber: Produk Domestik Regional Bruto Kabupaten Hulu Sungai Utara Menurut Lapangan Usaha 2013-2017

Source: Gross Regional Domestic Product of Hulu Sungai Utara Regency by Industry 2013-2017

Tabel 12.2 Produk Domestik Regional Bruto Atas Dasar Harga Konstan 2010 Menurut Lapangan Usaha di Kabupaten Hulu Sungai Utara (juta rupiah), 2014-2017
Gross Regional Domestic Product at Market Prices by Industry in Hulu Sungai Utara Regency (million rupiahs), 2014-2017

Lapangan Usaha Industry		2014	2015	2016*	2017**
(1)		(2)	(3)	(4)	(5)
A.	Pertanian, kehutanan dan Perikanan/ <i>Agriculture, Forestry, and Fisheries</i>	483 050,43	490 086,04	481 660,62	503 353,10
B.	Pertambangan dan Penggalian/ <i>Mining and excavation</i>	6 485,46	6 615,76	6 738,49	7 006,04
C.	Industri Pengolahan/ <i>Processing industry</i>	267 180,63	278 423,81	293 336,11	309 330,16
D.	Pengadaan Listrik dan Gas/ <i>Procurement of Electricity, Gas</i>	2 223,57	2 732,24	2 871,53	2 938,85
E.	Pengadaan Air, Pengelolaan Sampah, Limbah dan Daur Ulang/ <i>Water Supply</i>	18 909,31	19 918,38	21 494,13	23 265,07
F.	Konstruksi/ <i>Construction</i>	266 352,95	280 130,43	295 639,39	312 968,31
G.	Perdagangan Besar dan Eceran; Reparasi Mobil dan Sepeda Motor/ <i>Wholesale and Retail Trade and Repair Cars and Motorcycles</i>	333 417,88	358 209,41	386 837,80	418 657,99
H.	Transportasi dan Pergudangan/ <i>Transportation and Warehousing</i>	195 379,80	204 849,86	215 784,65	227 201,83
I.	Penyediaan Akomodasi dan Makan Minum/ <i>Providers of Accommodation and Eat Drink</i>	64 469,07	67 826,31	72 432,04	77 600,29
J.	Informasi dan Komunikasi/ <i>Information and Communication</i>	98 353,57	105 243,24	114 693,42	125 198,01
K.	Jasa Keuangan dan Asuransi/ <i>Financial services</i>	75 163,63	78 422,24	82 949,56	92 793,49

Lanjutan Tabel/*Continued Table 12.2*

Lapangan Usaha <i>Industry</i>		2014	2015	2016*	2017**
(1)		(2)	(3)	(4)	(5)
L.	Real Estate/ <i>Real Estate</i>	94 594,29	99 092,15	104 662,86	109 095,48
M.N.	Jasa Perusahaan/ <i>Company services</i>	9 130,90	9 612,23	10 236,84	10 875,39
O.	Administrasi Pemerintahan, Pertahanan dan Jaminan Sosial Wajib/ <i>Administration, Defence and Compulsory Social Security</i>	305 448,36	332 259,16	338 956,78	347 698,99
P.	Jasa Pendidikan/ <i>Educational services</i>	227 629,55	243 942,13	265 605,30	282 159,62
Q.	Jasa Kesehatan dan Kegiatan Sosial/ <i>Health Services and Social Activities</i>	52 502,73	56 286,04	61 542,50	65 081,29
R.S.T.U.	Jasa lainnya/ <i>Other services</i>	54 305,10	57 236,84	60 571,93	63 171,57
Produk Domestik Regional Bruto <i>Gross Regional Domestic Bruto</i>		2 554 597,22	2 690 886,25	2 816 013,94	2 978 395,49

Sumber: Produk Domestik Regional Bruto Kabupaten Hulu Sungai Utara Menurut Lapangan Usaha 2013-2017

Source: *Gross Regional Domestic Product of Hulu Sungai Utara Regency by Industry 2013-2017*

Tabel 12.3 Distribusi Produk Domestik Regional Bruto Atas Dasar Harga Berlaku Menurut Lapangan Usaha di Kabupaten Hulu Sungai Utara (persen), 2014-2017
Distribution of Gross Regional Domestic Product at Current Market Prices by Industry in Hulu Sungai Utara Regency (percent), 2014-2017

Lapangan Usaha <i>Industry</i>		2014	2015	2016*	2017**
(1)		(2)	(3)	(4)	(5)
A.	Pertanian, kehutanan dan Perikanan/ <i>Agriculture, Forestry, and Fisheries</i>	18,60	18,40	17,50	17,30
B.	Pertambangan dan Penggalian/ <i>Mining and excavation</i>	0,20	0,20	0,20	0,20
C.	Industri Pengolahan/ <i>Processing industry</i>	10,60	10,30	10,30	10,40
D.	Pengadaan Listrik dan Gas/ <i>Procurement of Electricity, Gas</i>	0,10	0,10	0,10	0,10
E.	Pengadaan Air, Pengelolaan Sampah, Limbah dan Daur Ulang/ <i>Water Supply</i>	0,70	0,70	0,70	0,70
F.	Konstruksi/ <i>Construction</i>	10,30	10,40	10,20	10,40
G.	Perdagangan Besar dan Eceran; Reparasi Mobil dan Sepeda Motor/ <i>Wholesale and Retail Trade and Repair Cars and Motorcycles</i>	13,30	13,30	13,90	14,30
H.	Transportasi dan Pergudangan/ <i>Transportation and Warehousing</i>	7,60	7,50	7,40	7,40
I.	Penyediaan Akomodasi dan Makan Minum/ <i>Providers of Accommodation and Eat Drink</i>	2,50	2,40	2,40	2,50
J.	Informasi dan Komunikasi/ <i>Information and Communication</i>	3,70	3,50	3,60	3,60
K.	Jasa Keuangan dan Asuransi/ <i>Financial services</i>	3,10	2,90	2,90	3,20
L.	Real Estate/ <i>Real Estate</i>	3,60	3,50	3,50	3,40

REGIONAL INCOME

Lanjutan Tabel/*Continued Table* 12.3

Lapangan Usaha <i>Industry</i>		2014	2015	2016*	2017**
(1)		(2)	(3)	(4)	(5)
M.N.	Jasa Perusahaan/ <i>Company services</i>	0,40	0,40	0,40	0,40
O.	Administrasi Pemerintahan, Pertahanan dan Jaminan Sosial Wajib/ <i>Administration, Defence and Compulsory Social Security</i>	12,70	13,30	12,80	12,40
P.	Jasa Pendidikan/ <i>Educational services</i>	8,70	8,90	9,60	9,40
Q.	Jasa Kesehatan dan Kegiatan Sosial/ <i>Health Services and Social Activities</i>	2,00	2,10	2,20	2,20
R.S.T.U.	Jasa lainnya/ <i>Other services</i>	2,10	2,20	2,20	2,20
Produk Domestik Regional Bruto <i>Gross Regional Domestic Bruto</i>		100,00	100,00	100,00	100,00

Sumber: Produk Domestik Regional Bruto Kabupaten Hulu Sungai Utara Menurut Lapangan Usaha 2013-2017
Source: Gross Regional Domestic Product of Hulu Sungai Utara Regency by Industry 2013-2017

Tabel 12.4 Laju Pertumbuhan Produk Domestik Regional Bruto Atas Dasar Harga Konstan 2010 Menurut Lapangan Usaha di Kabupaten Hulu Sungai Utara (persen), 2014-2017
Growth Rate of Gross Regional Domestic Product at 2010 Constant Market Prices by Industry in Hulu Sungai Utara Regency (percent), 2014-2017

	Lapangan Usaha <i>Industry</i>	2014	2015	2016*	2017**
	(1)	(2)	(3)	(4)	(5)
A.	Pertanian, kehutanan dan Perikanan/ <i>Agriculture, Forestry, and Fisheries</i>	8,00	1,50	-1,70	4,50
B.	Pertambangan dan Penggalian/ <i>Mining and excavation</i>	7,50	2,00	1,90	4,00
C.	Industri Pengolahan/ <i>Processing industry</i>	4,20	4,20	5,40	5,50
D.	Pengadaan Listrik dan Gas/ <i>Procurement of Electricity, Gas</i>	18,00	22,90	5,10	2,30
E.	Pengadaan Air, Pengelolaan Sampah, Limbah dan Daur Ulang/ <i>Water Supply</i>	10,70	5,30	7,90	8,20
F.	Konstruksi/ <i>Construction</i>	5,3	5,2	5,5	5,9
G.	Perdagangan Besar dan Eceran; Reparasi Mobil dan Sepeda Motor/ <i>Wholesale and Retail Trade and Repair Cars and Motorcycles</i>	7,5	7,4	8	8,2
H.	Transportasi dan Pergudangan/ <i>Transportation and Warehousing</i>	4,00	4,80	5,30	5,30
I.	Penyediaan Akomodasi dan Makan Minum/ <i>Providers of Accommodation and Eat Drink</i>	4,20	5,20	6,80	7,10
J.	Informasi dan Komunikasi/ <i>Information and Communication</i>	7,40	7,00	9,00	9,20
K.	Jasa Keuangan dan Asuransi/ <i>Financial services</i>	6,20	4,30	5,80	11,90
L.	Real Estate/ <i>Real Estate</i>	3,40	4,80	5,60	4,20

REGIONAL INCOME

Lanjutan Tabel/*Continued Table 12.4*

Lapangan Usaha <i>Industry</i>		2014	2015	2016*	2017**
(1)		(2)	(3)	(4)	(5)
M.N.	Jasa Perusahaan/ <i>Company services</i>	5,80	5,30	6,50	6,20
O.	Administrasi Pemerintahan, Pertahanan dan Jaminan Sosial Wajib/ <i>Administration, Defence and Compulsory Social Security</i>	5,7	8,8	2	2,6
P.	Jasa Pendidikan/ <i>Educational services</i>	5,8	7,2	8,9	6,2
Q.	Jasa Kesehatan dan Kegiatan Sosial/ <i>Health Services and Social Activities</i>	3,20	7,20	9,30	5,80
R.S.T.U.	Jasa lainnya/ <i>Other services</i>	5,50	5,40	5,80	4,30
Produk Domestik Regional Bruto <i>Gross Regional Domestic Bruto</i>		6,00	5,30	4,70	5,80

Sumber: Produk Domestik Regional Bruto Kabupaten Hulu Sungai Utara Menurut Lapangan Usaha 2013-2017

Source: *Gross Regional Domestic Product of Hulu Sungai Utara Regency by Industry 2013-2017*

Tabel 12.5 Indeks Harga Implisit Produk Domestik Regional Bruto Menurut Lapangan Usaha di Kabupaten Hulu Sungai Utara (2010=100), 2014-2017
Table *Implicit Price Index of Gross Regional Domestic Product by Industry in Hulu Sungai Utara Regency (2010=100), 2014-2017*

	Lapangan Usaha <i>Industry</i>	2014	2015	2016*	2017**
	(1)	(2)	(3)	(4)	(5)
A.	Pertanian, kehutanan dan Perikanan/ <i>Agriculture, Forestry, and Fisheries</i>	121,12	133,88	140,33	144,86
B.	Pertambangan dan Penggalian/ <i>Mining and excavation</i>	120,53	132,21	136,74	138,71
C.	Industri Pengolahan/ <i>Processing industry</i>	124,66	132,30	135,68	142,01
D.	Pengadaan Listrik dan Gas/ <i>Procurement of Electricity, Gas</i>	92,99	109,23	131,86	148,96
E.	Pengadaan Air, Pengelolaan Sampah, Limbah dan Daur Ulang/ <i>Water Supply</i>	124,76	129,32	130,49	134,39
F.	Konstruksi/ <i>Construction</i>	121,51	132,38	133,38	139,90
G.	Perdagangan Besar dan Eceran; Reparasi Mobil dan Sepeda Motor/ <i>Wholesale and Retail Trade and Repair Cars and Motorcycles</i>	125,11	132,45	138,78	143,52
H.	Transportasi dan Pergudangan/ <i>Transportation and Warehousing</i>	121,82	129,70	132,66	136,51
I.	Penyediaan Akomodasi dan Makan Minum/ <i>Providers of Accommodation and Eat Drink</i>	122,28	128,21	130,53	133,95
J.	Informasi dan Komunikasi/ <i>Information and Communication</i>	117,33	117,41	119,96	122,60
K.	Jasa Keuangan dan Asuransi/ <i>Financial services</i>	128,46	130,48	136,23	143,26

REGIONAL INCOME

Lanjutan Tabel/*Continued Table* 12.5

Lapangan Usaha <i>Industry</i>		2014	2015	2016*	2017**
(1)		(2)	(3)	(4)	(5)
L.	Real Estate/ <i>Real Estate</i>	119,40	124,53	129,06	129,69
M.N.	Jasa Perusahaan/ <i>Company services</i>	129,50	138,25	142,19	147,47
O.	Administrasi Pemerintahan, Pertahanan dan Jaminan Sosial Wajib/ <i>Administration, Defence and Compulsory Social Security</i>	130,34	142,28	146,48	150,15
P.	Jasa Pendidikan/ <i>Educational services</i>	119,84	129,80	139,40	139,52
Q.	Jasa Kesehatan dan Kegiatan Sosial/ <i>Health Services and Social Activities</i>	121,76	133,18	140,85	141,39
R.S.T.U.	Jasa lainnya/ <i>Other services</i>	121,57	133,91	140,98	145,38
Produk Domestik Regional Bruto Gross Regional Domestic Bruto		123,18	132,43	137,28	141,36

Sumber: Produk Domestik Regional Bruto Kabupaten Hulu Sungai Utara Menurut Lapangan Usaha 2013-2017

Source: Gross Regional Domestic Product of Hulu Sungai Utara Regency by Industry 2013-2017

Tabel 12.6 Laju Implisit Produk Domestik Regional Bruto Menurut Lapangan Usaha di Kabupaten Hulu Sungai Utara, 2014-2017
Table *Implicit Growth Rate of Gross Regional Domestic Product by Industry in Hulu Sungai Utara Regency, 2014-2017*

Lapangan Usaha <i>Industry</i>		2014	2015	2016*	2017**
(1)	(2)	(3)	(4)	(5)	
A.	Pertanian, kehutanan dan Perikanan/ <i>Agriculture, Forestry, and Fisheries</i>	6,40	10,50	4,80	3,20
B.	Pertambangan dan Penggalian/ <i>Mining and excavation</i>	7,30	9,70	3,40	1,40
C.	Industri Pengolahan/ <i>Processing industry</i>	7,70	6,10	2,60	4,70
D.	Pengadaan Listrik dan Gas/ <i>Procurement of Electricity, Gas</i>	6,90	17,50	20,70	13,00
E.	Pengadaan Air, Pengelolaan Sampah, Limbah dan Daur Ulang/ <i>Water Supply</i>	8,90	3,70	0,90	3,00
F.	Konstruksi/ <i>Construction</i>	8,4	9	0,8	4,9
G.	Perdagangan Besar dan Eceran; Reparasi Mobil dan Sepeda Motor/ <i>Wholesale and Retail Trade and Repair Cars and Motorcycles</i>	6,3	5,9	4,8	3,4
H.	Transportasi dan Pergudangan/ <i>Transportation and Warehousing</i>	7,10	6,50	2,30	2,90
I.	Penyediaan Akomodasi dan Makan Minum/ <i>Providers of Accommodation and Eat Drink</i>	7,90	4,80	1,80	2,60
J.	Informasi dan Komunikasi/ <i>Information and Communication</i>	5,40	0,10	2,20	2,20
K.	Jasa Keuangan dan Asuransi/ <i>Financial services</i>	6,00	1,60	4,40	5,20
L.	Real Estate/ <i>Real Estate</i>	5,30	4,30	3,60	0,50
M.N.	Jasa Perusahaan/ <i>Company services</i>	8,00	6,80	2,80	3,70

Lanjutan Tabel/*Continued Table* 12.6

Lapangan Usaha <i>Industry</i>		2014	2015	2016*	2017**
(1)		(2)	(3)	(4)	(5)
O.	Administrasi Pemerintahan, Pertahanan dan Jaminan Sosial Wajib/ <i>Administration, Defence and Compulsory Social Security</i>	5,9	9,2	2,9	2,5
P.	Jasa Pendidikan/ <i>Educational services</i>	5,3	8,3	7,4	0,1
Q.	Jasa Kesehatan dan Kegiatan Sosial/ <i>Health Services and Social Activities</i>	7,00	9,40	5,80	0,40
R.S.T.U.	Jasa lainnya/ <i>Other services</i>	7,50	10,20	5,30	3,10
Produk Domestik Regional Bruto <i>Gross Regional Domestic Bruto</i>		6,60	7,50	3,70	3,00


Sumber: Produk Domestik Regional Bruto Kabupaten Hulu Sungai Utara Menurut Lapangan Usaha 2013-2017
Source: Gross Regional Domestic Product of Hulu Sungai Utara Regency by Industry 2013-2017

PERBANDINGAN ANTAR-KABUPATEN/KOTA 13

REGENCY/MUNICIPAL COMPARISON

Persentase Penduduk Miskin, 2017

Percentage of Poor People, 2017



BADAN PUSAT STATISTIK
KABUPATEN HULU SUNGAI UTARA

bitopsisid/hulusungaiutarakab.bp

ULASAN**DESCRIPTION**

Jumlah penduduk Kabupaten Hulu Sungai Utara tahun 2016 mencapai 228.528 jiwa. Jumlah penduduk Provinsi Kalimantan Selatan mencapai 4.055.479 jiwa.

Laju pertumbuhan Produk Domestik Regional Bruto (PDRB) kabupaten Hulu Sungai Utara tahun 2016 adalah 4,70 persen. Pertumbuhan tersebut lebih tinggi dari pertumbuhan PDRB provinsi Kalimantan selatan yang mencapai 4,38 persen.

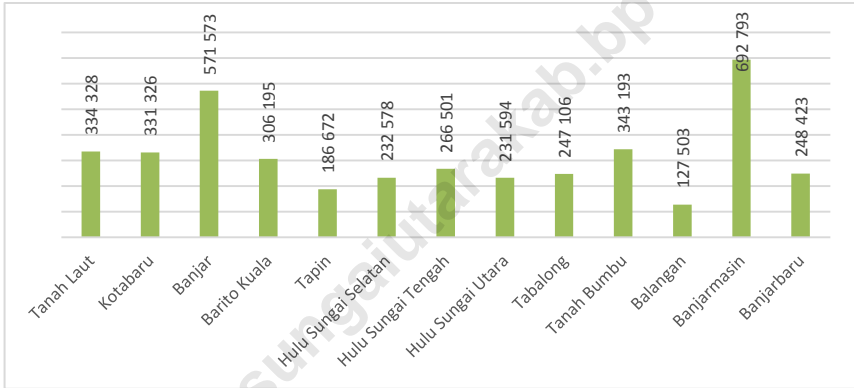
Jumlah penduduk miskin di kabupaten Hulu Sungai Utara tahun 2016 adalah 15.380 jiwa. Jumlah penduduk miskin provinsi Kalimantan selatan adalah 195.700 jiwa.

The population of Hulu Sungai Utara Regency in 2016 reaches 228,528 people. The population of Kalimantan Selatan Province reaches 4,055,479 inhabitants.

The growth rate of Gross Regional Domestic Product (GRDP) of Hulu Sungai Utara Regency in 2016 is 4.70 percent. The growth is higher than the growth of PDRB Kalimantan Selatan Province which reached 4.38 percent.

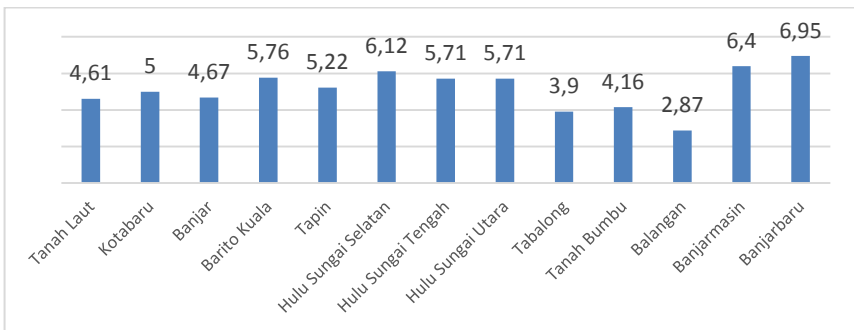
The number of poor people in Hulu Sungai Utara Regency in 2016 is 15,380 people. The number of poor people in Kalimantan Selatan Province is 195,700 people.

Gambar 25 Jumlah Penduduk Menurut Kabupaten/Kota di Provinsi Kalimantan Selatan, 2017
Picture Population by Regency/Municipality in Kalimantan Selatan Province, 2017



Sumber: Proyeksi Penduduk Kabupaten/Kota Provinsi Kalimantan Selatan 2010-2020
 Source: Population Projection of Regency / Municipality of Kalimantan Selatan Province 2010-2020

Gambar 26 Laju Pertumbuhan Produk Domestik Regional Bruto Atas Dasar Harga Konstan 2010 Menurut Kabupaten/Kota di Provinsi Kalimantan Selatan (persen), 2017
Picture Growth Rate of Gross Regional Domestic Product at 2010 Constant Market Prices by Regency/Municipality in Kalimantan Selatan Province (percent), 2017



Sumber: Diolah dari Hasil Sensus, Survei dan Berbagai Sumber Lainnya
 Source: Based on Census, Surveys and Other Sources

Tabel 13.1 Jumlah Penduduk Menurut Kabupaten/Kota di Provinsi Kalimantan Selatan, 2014-2017
Table *Population by Regency/Municipality in Kalimantan Selatan Province, 2014-2017*

Kabupaten/Kota Regency/Municipality	2014	2015	2016	2017
(1)	(2)	(3)	(4)	(5)
Kabupaten/Regency				
Tanah Laut	319 098	324 283	329 286	334 328
Kotabaru	314 492	320 208	325 827	331 326
Banjar	545 397	554 443	563 062	571 573
Barito Kuala	294 109	298 282	302 304	306 195
Tapin	179 166	181 778	184 330	186 672
Hulu Sungai Selatan	224 474	227 153	229 889	232 578
Hulu Sungai Tengah	257 107	260 292	263 376	266 501
Hulu Sungai Utara	222 314	225 386	228 528	231 594
Tabalong	235 777	239 593	243 477	247 106
Tanah Bumbu	315 815	325 115	334 314	343 193
Balangan	121 318	123 449	125 534	127 503
Kota/Municipality				
Banjarmasin	666 223	675 440	684 183	692 793
Banjarbaru	227 500	234 371	241 369	248 423
Kalimantan Selatan	3 922 790	3 989 793	4 055 479	4 119 794

Sumber: Proyeksi Penduduk Kabupaten/Kota Provinsi Kalimantan Selatan 2010-2020

Source: Population Projection of Regency / Municipality of Kalimantan Selatan Province 2010-2020

Tabel 13.2 Laju Pertumbuhan Produk Domestik Regional Bruto Atas Dasar Harga Konstan 2010 Menurut Kabupaten/Kota di Provinsi Kalimantan Selatan (persen), 2014–2017
Table Growth Rate of Gross Regional Domestic Product at 2010 Constant Market Prices by Regency/Municipality in Kalimantan Selatan Province (percent), 2014–2017

Kabupaten/Kota Regency/Municipality	2014	2015	2016*	2017**
(1)	(2)	(3)	(4)	(5)
Kabupaten/Regency				
Tanah Laut	3,19	2,87	3,27	4,61
Kotabaru	4,66	3,32	4,27	5,00
Banjjar	5,08	4,40	4,70	4,67
Barito Kuala	4,51	5,26	5,15	5,76
Tapin	5,44	4,05	4,85	5,22
Hulu Sungai Selatan	5,79	6,05	6,09	6,12
Hulu Sungai Tengah	5,56	6,12	6,21	5,71
Hulu Sungai Utara	5,99	5,34	4,71	5,71
Tabalong	4,03	2,41	3,01	3,90
Tanah Bumbu	3,74	2,94	3,10	4,16
Balangan	5,90	2,41	2,65	2,87
Kota/Municipality				
Banjarmasin	6,11	5,79	6,28	6,40
Banjarbaru	6,68	6,91	6,95	6,95
Kalimantan Selatan	4,84	3,82	4,39	5,30

Sumber: Diolah dari Hasil Sensus, Survei dan Berbagai Sumber Lainnya
 Source: Based on Census, Surveys and Other Sources

Tabel 13.3 Jumlah Penduduk Miskin Menurut Kabupaten/Kota di Provinsi Kalimantan Selatan, 2014-2017
Table Number of Poor People by Regency/Municipality in Kalimantan Selatan Province, 2014-2017

Kabupaten/Kota Regency/Municipality	2014	2015	2016	2017
(1)	(2)	(3)	(4)	(5)
Kabupaten/Regency				
Tanah Laut	14 039	14 790	15 240	15 310
Kotabaru	15 050	14 720	14 780	14 440
Banjar	15 719	18 050	17 360	16 850
Barito Kuala	15 318	15 960	15 710	15 640
Tapin	6 518	7 010	6 810	7 010
Hulu Sungai Selatan	15 233	14 590	14 420	13 450
Hulu Sungai Tengah	14 557	15 080	16 220	16 170
Hulu Sungai Utara	15 623	15 940	15 380	15 350
Tabalong	14 709	15 710	15 400	15 000
Tanah Bumbu	16 563	17 910	17 480	17 020
Balangan	7 664	7 280	7 090	7 210
Kota/Municipality				
Banjarmasin	28 537	29 950	28 750	28 930
Banjarbaru	9 965	11 460	11 060	11 540
Kalimantan Selatan	182 876	198 436	195 700	193 920

Sumber: Survei Sosial Ekonomi Nasional
 Source: National Socio-Economic Survey

DATA

MENCERDASKAN BANGSA

— *Enlighten The Nation* —



BADAN PUSAT STATISTIK

KABUPATEN HULU SUNGAI UTARA

BPS-Statistics of Hulu Sungai Utara Regency

Jln. H. Saberan Effendi, RT 03, Kel. Sungai Malang, Amuntai, 71418

Telp./Fax. (0527) 61049 Email: bps6308@bps.go.id

Homepage: <http://hulusungaiutarakab.bps.go.id>

ISSN 0215-4439



9 770215 443008