



# KABUPATEN HULU SUNGAI SELATAN DALAM ANGKA

*Hulu Sungai Selatan Regency in Figures*

**2018**



**BADAN PUSAT STATISTIK  
KABUPATEN HULU SUNGAI SELATAN  
BPS-Statistics of Hulu Sungai Selatan Regency**



# KABUPATĒN HULU SUNGAI SELATAN DALAM ANGKA

*Hulu Sungai Selatan Regency in Figures*

**2018**

# **Kabupaten Hulu Sungai Selatan Dalam Angka**

*Hulu Sungai Selatan Regency in Figures*  
**2018**

**ISSN:** 0215-6652

**No. Publikasi/Publication Number:** 63060.1803

**Katalog/Catalog:** 1102001.6306

**Ukuran Buku/Book Size:** 14,8 cm x 21 cm

**Jumlah Halaman/Number of Pages:** xlii + 308 halaman /pages

**Naskah/Manuscript:**

**Badan Pusat Statistik Kabupaten Hulu Sungai Selatan**

*BPS-Statistics of Hulu Sungai Selatan Regency*

**Penyunting/Editor:**

**Badan Pusat Statistik Kabupaten Hulu Sungai Selatan**

*BPS-Statistics of Hulu Sungai Selatan Regency*

**Gambar Kulit/Cover Design:**

**Badan Pusat Statistik Kabupaten Hulu Sungai Selatan**

*BPS-Statistics of Hulu Sungai Selatan Regency*

**Ilustrasi Kover/Cover Illustration:**

**Tugu Dodol/Dodol Monument**

**Diterbitkan oleh/Published by:**

**© BPS Kabupaten Hulu Sungai Selatan/BPS-Statistics of Hulu Sungai Selatan Regency**

**Dicetak oleh/Printed by:**

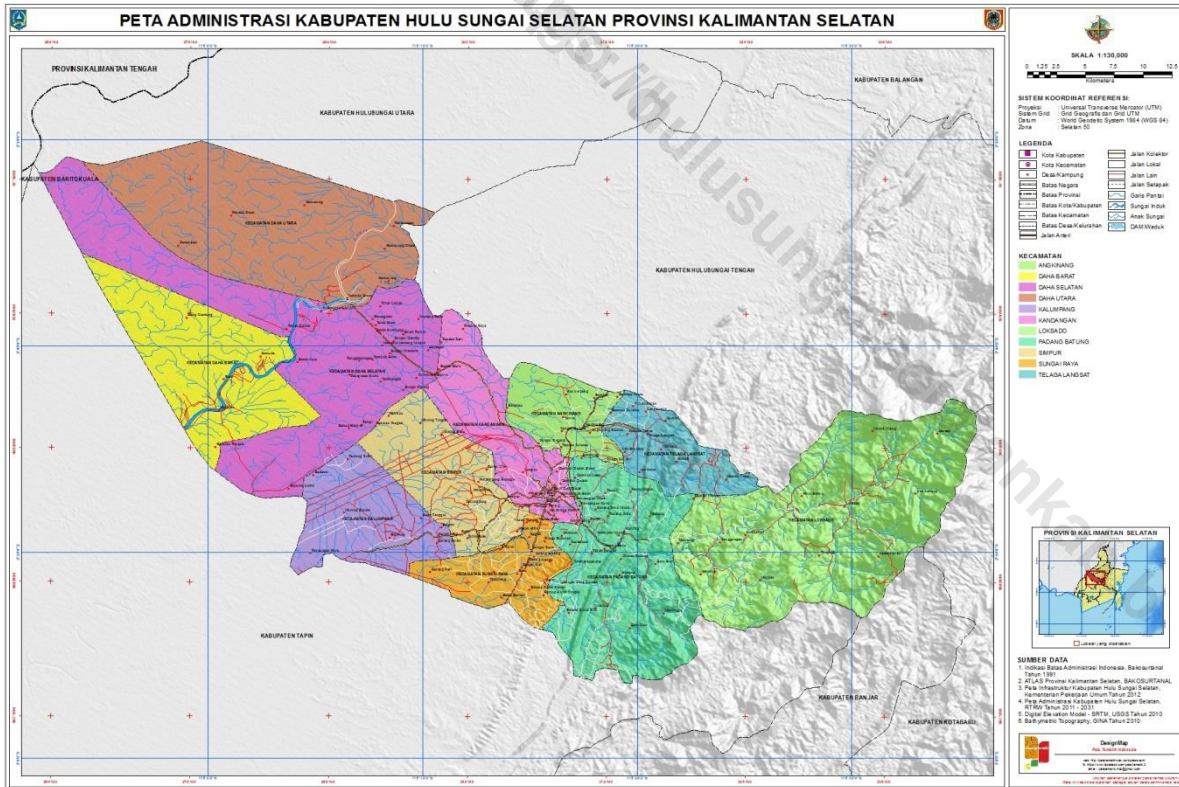
CV Karya Bintang Musim

**Sumber Ilustrasi/Graphics by:**

Koleksi Pribadi dan Freepik.com/Private collection and Freepik.com

**Dilarang mengumumkan, mendistribusikan, mengomunikasikan, dan/atau menggandakan sebagian atau seluruh isi buku ini untuk tujuan komersial tanpa izin tertulis dari Badan Pusat Statistik**

*Prohibited to announce, distribute, communicate, and/or copy part or all of this book for commercial purpose without permission from BPS-Statistics Indonesia*



Peta ini tidak dapat digunakan untuk penentuan batas wilayah

*This map can not be used for boundaries*

<https://idulusungaiselatankab.b>

**KEPALA BPS KABUPATEN HULU SUNGAI SELATAN**  
*CHIEF STATISTICIAN OF HULU SUNGAI SELATAN REGENCY*



**Ir. Muchyar MP**

<https://idulusungaiselatankab.b>



## KATA PENGANTAR

Kabupaten Hulu Sungai Selatan Dalam Angka 2018 merupakan publikasi tahunan yang diterbitkan oleh BPS Kabupaten Hulu Sungai Selatan. Disadari bahwa publikasi ini belum sepenuhnya memenuhi harapan pihak pemakai data khususnya para perencana, namun diharapkan dapat membantu melengkapi penyusunan rencana pembangunan di Kabupaten Hulu Sungai Selatan.

Publikasi ini dapat terwujud berkat kerja sama dan bantuan dari berbagai pihak baik instansi pemerintah maupun swasta. Kepada semua pihak yang telah memberikan bantuan disampaikan penghargaan dan terima kasih yang sebesar-besarnya.

Walaupun publikasi ini telah disiapkan sebaik-baiknya, namun disadari masih ada kekurangan dan kesalahan yang terjadi. Untuk perbaikan publikasi ini, tanggapan dan saran yang bersifat konstruktif dari para pemakai sangat diharapkan.

Kandangan, Agustus 2018  
Kepala BPS  
Kabupaten Hulu Sungai Selatan

Ir. Muchyar, MP





## **PREFACE**

*Hulu Sungai Selatan Regency in Figures 2018 is an annual publication written by BPS-Statistics of Hulu Sungai Selatan Regency. Honestly, this publication has not perfect yet and has not filled the user's hope, especially for the planners yet, but hopely it can help to equip compilation of development planning in this regency.*

*This comprehensive publication has been made possible with the assistance and contribution from several governmental institutions and private organizations. To all parties who have been involved in the preparation of this publication, I would like to express my sincerest appreciation and gratitude.*

*Comments and constructive suggestions for the improvement of this publication are always welcome.*

*Kandangan, August 2018  
Chief Statistician of  
Hulu Sungai Selatan Regency*

*Ir. Muchyar, MP*

## DAFTAR ISI/CONTENTS

halaman  
page

<b>Peta Wilayah Kabupaten Hulu Sungai Selatan/Map of Hulu Sungai Selatan Regency.....</b>	<b>iii</b>
<b>Kepala BPS Kabupaten Hulu Sungai Selatan/Chief Statistician Of Hulu Sungai Selatan Regency.....</b>	<b>v</b>
<b>Kata Pengantar.....</b>	<b>vii</b>
<i>Preface.....</i>	<i>viii</i>
<b>Daftar Isi/Contents.....</b>	<b>ix</b>
<b>Daftar Tabel/List of Tables.....</b>	<b>xi</b>
<b>Daftar Gambar/List of Figures.....</b>	<b>xl</b>
<b>Penjelasan Umum/Explanatory Notes.....</b>	<b>xli</b>
<b>1 Geografi dan Iklim/Geography and Climate.....</b>	<b>1</b>
1.1 Geografis/Geography.....	8
1.2 Iklim/Climate.....	14
<b>2 Pemerintahan/Government.....</b>	<b>17</b>
2.1 Wilayah Administratif/Administrative Area.....	23
2.2 Dewan Perwakilan Rakyat Daerah/The Regional House of Representative.....	24
2.3 Pegawai Negeri Sipil/Civil Servants.....	26
<b>3 Kependudukan dan Ketenagakerjaan/Population and Employment.....</b>	<b>33</b>
3.1 Kependudukan/Population.....	42
3.2 Ketenagakerjaan/Employment.....	48
<b>4 Sosial/Social.....</b>	<b>57</b>
4.1 Pendidikan/Education.....	70
4.2 Kesehatan/Health.....	91
4.3 Agama/Religion.....	110
4.4 Hukum dan Kriminalitas/Law and Crime.....	117
4.5 Kemiskinan dan Pembangunan Manusia/Poverty and Human Development.....	131
4.6 Sosial Lainnya/Others Social.....	140

<b>5</b>	<b>Pertanian/<i>Agriculture</i></b> .....	143
5.1	Tanaman Pangan/ <i>Food Crops</i> .....	156
5.2	Hortikultura/ <i>Horticulture</i> .....	172
5.3	Perkebunan/ <i>Estate Crops</i> .....	183
5.4	Peternakan/ <i>Livestocks</i> .....	187
5.5	Perikanan/ <i>Fishery</i> .....	189
5.6	Kehutanan/ <i>Forestry</i> .....	197
<b>6</b>	<b>Industri dan Energi/<i>Industry and Energy</i></b> .....	199
6.1	Industri/ <i>Industry</i> .....	206
6.2	Energy/ <i>Energy</i> .....	208
<b>7</b>	<b>Perdagangan/<i>Trade</i></b> .....	217
<b>8</b>	<b>Hotel dan Pariwisata/<i>Hotel and Tourism</i></b> .....	227
8.1	Hotel/ <i>Hotel</i> .....	234
8.2	Pariwisata/ <i>Tourism</i> .....	238
<b>9</b>	<b>Transportasi dan Komunikasi/<i>Transportation and Communication</i></b> .....	239
9.1	Transportasi/ <i>Transportation</i> .....	244
9.2	Komunikasi/ <i>Communication</i> .....	255
<b>10</b>	<b>Keuangan/<i>Finance</i></b> .....	259
<b>11</b>	<b>Pengeluaran Penduduk dan Konsumsi Makanan/<i>Population Expenditure and Food Consumption</i></b> .....	279
<b>12</b>	<b>Pendapatan Regional/<i>Regional Income</i></b> .....	287
<b>13</b>	<b>Perbandingan Antar Kabupaten-Kota/<i>Regency-Municipality Comparison</i></b> .....	299

## DAFTAR TABEL/LIST OF TABLES

	halaman
	page
<b>1</b>	<b>GEOGRAFI DAN IKLIM/GEOGRAPHY AND CLIMATE</b>
<b>1.1</b>	<b>GEOGRAFI/GEOGRAPHY</b>
1.1.1	Luas Wilayah Menurut Kecamatan di Kabupaten Hulu Sungai Selatan, 2017/ <i>Total Area by Subdistrict in Hulu Sungai Selatan Regency, 2017</i> ..... 8
1.1.2	Luas Wilayah Menurut Jenis Penggunaan Lahan di Kabupaten Hulu Sungai Selatan, 2017/ <i>Total Area by Type of Area Utilization in Hulu Sungai Selatan Regency, 2017</i> ..... 9
1.1.3	Luas Wilayah Menurut Ketinggian diatas Permukaan Laut di Kabupaten Hulu Sungai Selatan, 2017/ <i>Total Area by Altitude Above Sea Level in Hulu Sungai Selatan Regency, 2017</i> ..... 10
1.1.4	Luas Wilayah Menurut Kemiringan di Kabupaten Hulu Sungai Selatan, 2017/ <i>Total Area by Slope in Hulu Sungai Selatan Regency, 2017</i> ..... 11
1.1.5	Luas Tanah dan Sertifikat Hak Milik (SHM) yang Diterbitkan Menurut Bulan di Kabupaten Hulu Sungai Selatan, 2017/ <i>Area and Certificates that Issued by Month in Hulu Sungai Selatan Regency, 2017</i> ..... 12
1.1.6	Jarak dari Ibukota Kecamatan ke Ibukota Kabupaten di Kabupaten Hulu Sungai Selatan (km), 2017/ <i>Distance between Subdistrict Capital and Regency Capital in Hulu Sungai Selatan Regency (km), 2017</i> ..... 13
<b>1.2</b>	<b>IKLIM/CLIMATE</b>
1.2.1	Rata-rata Suhu dan Kelembaban Udara Menurut Bulan di Kabupaten Hulu Sungai Selatan, 2017/ <i>Average Temperature and Humidity by Month in Hulu Sungai Selatan Regency, 2017...</i> 14
1.2.2	Penyinaran Matahari Menurut Bulan di Kabupaten Hulu Sungai Selatan (persen), 2013-2017/ <i>Duration of Sunshine by Month in Hulu Sungai Selatan Regency (percent), 2013-2017.....</i> 15

1.2.3	Jumlah Curah Hujan dan Hari Hujan Menurut Bulan di Kabupaten Hulu Sungai Selatan, 2015-2017/ <i>Amount of Precipitation and Number of Rainy Days by Month in Hulu Sungai Selatan Regency, 2015-2017</i> .....	16
<b>2</b>	<b>PEMERINTAHAN/GOVERNMENT</b>	
<b>2.1</b>	<b>WILAYAH ADMINISTRATIF/ADMINISTRATIVE AREA</b>	
2.1.1	Jumlah Desa/Kelurahan, Rukun Warga (RW)/ Rukun Keluarga (RK)/Lingkungan (LK), dan Rukun Tetangga (RT) Menurut Kecamatan di Kabupaten Hulu Sungai Selatan, 2017/ <i>Number of Villages, Community Group, and Neighbourhood Group by Subdistrict in Hulu Sungai Selatan Regency, 2017</i> .....	23
<b>2.2</b>	<b>DEWAN PERWAKILAN RAKYAT DAERAH/THE REGIONAL HOUSE OF REPRESENTATIVE</b>	
2.2.1	Jumlah Anggota Dewan Perwakilan Rakyat Daerah Menurut Partai Politik dan Jenis Kelamin di Kabupaten Hulu Sungai Selatan, 2017/ <i>Number of Members of The Regional House of Representatives by Political Parties and Sex in Hulu Sungai Selatan Regency, 2017</i> .....	24
2.2.2	Jumlah Kegiatan Dewan Perwakilan Rakyat Daerah (DPRD) Kabupaten Hulu Sungai Selatan Menurut Jenis Kegiatan, 2016-2017/ <i>Number of Activities of the The Regional House of Representatives Hulu Sungai Selatan by Type of Activity, 2016-2017</i> .....	25
<b>2.3</b>	<b>PEGAWAI NEGERI SIPIL/CIVIL SERVANTS</b>	
2.3.1	Jumlah Pegawai Negeri Sipil (PNS) Daerah Menurut Dinas/Instansi Pemerintah dan Jenis Kelamin di Kabupaten Hulu Sungai Selatan, 2017/ <i>Number of Regional Civil Servants by Institution/Office and Sex in Hulu Sungai Selatan Regency, 2017</i> .....	26
2.3.2	Jumlah Pegawai Negeri Sipil (PNS) Daerah Menurut Pendidikan Tertinggi yang Ditamatkan dan Jenis Kelamin di	

	Kabupaten Hulu Sungai Selatan, 2017/ <i>Number of Regional Civil Servants by Educational Attainment and Sex in Hulu Sungai Selatan Regency, 2017</i> .....	30
2.3.3	Jumlah Pegawai Negeri Sipil (PNS) Daerah Menurut Golongan Kepangkatan dan Jenis Kelamin di Kabupaten Hulu Sungai Selatan, 2017/ <i>Number of Regional Civil Servants by Hierarchy and Sex in Hulu Sungai Selatan Regency, 2017</i> .....	31
2.3.4	Jumlah Pegawai Negeri Sipil (PNS) Pusat Menurut Instansi Pemerintah dan Jenis Kelamin di Kabupaten Hulu Sungai Selatan, 2017/ <i>Number of Regular Inspection Findings in Inspectorate of Hulu Sungai Selatan Regency, 2016-2017</i> .....	31
<b>2.4</b>	<b>LAINNYA/OTHERS</b>	
2.4.1	Jumlah Temuan Pemeriksaan Berkala Inspektorat Kabupaten Hulu Sungai Selatan, 2016-2017/ <i>Population and Sex Ratio by Subdistrict in Hulu Sungai Selatan Regency, 2017</i> .....	32
<b>3</b>	<b>KEPENDUDUKAN DAN KETENAGAKERJAAN/POPULATION AND EMPLOYMENT</b>	
<b>3.1</b>	<b>KEPENDUDUKAN/POPULATION</b>	
3.1.1	Jumlah Penduduk dan Laju Pertumbuhan Penduduk Menurut Kecamatan di Kabupaten Hulu Sungai Selatan, 2010, 2016, dan 2017/ <i>Population and Population Growth Rate by Subdistrict in Hulu Sungai Selatan Regency, 2010, 2016, and 2017</i> .....	42
3.1.2	Jumlah Penduduk dan Rasio Jenis Kelamin Menurut Kecamatan di Kabupaten Hulu Sungai Selatan, 2017/ <i>Population and Sex Ratio by Subdistrict in Hulu Sungai Selatan Regency, 2017</i> .....	43
3.1.3	Distribusi dan Kepadatan Penduduk Menurut Kecamatan di Kabupaten Hulu Sungai Selatan, 2016-2017/ <i>Population Distribution and Density by Subdistrict in Hulu Sungai Selatan Regency, 2016-2017</i> .....	44
3.1.4	Jumlah Penduduk Menurut Kelompok Umur dan Jenis	

	Kelamin di Kabupaten Hulu Sungai Selatan, 2017/ <i>Population by Age Group and Sex in Hulu Sungai Selatan Regency, 2017</i> .....	45
3.1.5	Jumlah Penduduk, Jumlah Penduduk Wajib KTP, dan Jumlah Penduduk yang Sudah Melakukan Perekaman E-KTP Menurut Kecamatan di Kabupaten Hulu Sungai Selatan, 2017/ <i>Number of Population, Number of Mandatory Identity Card, and Number of Population Who Have Performed E-ID Card Record by Subdistrict in Hulu Sungai Selatan Regency, 2017</i> .....	46
3.1.6	Jumlah Akta yang diterbitkan Menurut Bulan dan Jenis Akta di Kabupaten Hulu Sungai Selatan, 2017/ <i>Number of Certificate that Issued by Month and Type of Certificate in Hulu Sungai Selatan Regency, 2017</i> .....	47
<b>3.2</b>	<b>KETENAGAKERJAAN/EMPLOYMENT</b>	
3.2.1	Persentase Penduduk Berumur 15 Tahun Keatas Menurut Jenis Kegiatan Selama Seminggu yang Lalu dan Jenis Kelamin di Kabupaten Hulu Sungai Selatan, 2017/ <i>Percentage of Population Aged 15 Years and Over by Type of Activity During The Previous Week and Sex in Hulu Sungai Selatan Regency, 2017</i> .....	48
3.2.2	Persentase Penduduk Berumur 15 Tahun Ke Atas Menurut Pendidikan Tertinggi yang Ditamatkan dan Jenis Kegiatan Selama Seminggu yang Lalu di Kabupaten Hulu Sungai Selatan, 2017/ <i>Percentage of Population Aged 15 Years and Over by Educational Attainment and Type of Activity During The Previous Week in Hulu Sungai Selatan Regency, 2017</i> .....	49
3.2.3	Persentase Penduduk Berumur 15 Tahun Keatas yang Bekerja Selama Seminggu yang Lalu Menurut Kelompok Umur dan Jenis Kelamin di Kabupaten Hulu Sungai Selatan, 2017/ <i>Percentage of Population Aged 15 Years and Over Who Worked During the Previous Week by Age Group and Sex in Hulu Sungai Selatan Regency, 2017</i> .....	50
3.2.4	Persentase Penduduk Berumur 15 Tahun Ke Atas yang Bekerja Selama Seminggu yang Lalu Menurut Lapangan	

	Pekerjaan Utama dan Jenis Kelamin di Kabupaten Hulu Sungai Selatan, 2017/ <i>Percentage of Population Aged 15 Years and Over Who Worked During the Previous Week by Main Industry and Sex in Hulu Sungai Selatan Regency, 2017</i> .....	51
3.2.5	Persentase Penduduk Berumur 15 Tahun Ke Atas yang Bekerja Selama Seminggu yang Lalu Menurut Jumlah Jam Kerja Seluruhnya dan Jenis Kelamin di Kabupaten Hulu Sungai Selatan, 2017/ <i>Percentage of Population Aged 15 Years and Over Who Worked During the Previous Week by Total Working Hours and Sex in Hulu Sungai Selatan Regency, 2017</i> ...	52
3.2.6	Persentase Penduduk Berumur 15 Tahun Ke Atas yang Bekerja Selama Seminggu yang Lalu Menurut Jumlah Jam Kerja Pada Pekerjaan Utama dan Jenis Kelamin di Kabupaten Hulu Sungai Selatan, 2017/ <i>Percentage of Population Aged 15 Years and Over Who Worked During the Previous Week by Number of Working Hours on Main Industry and Sex in Hulu Sungai Selatan Regency, 2017</i> .....	53
3.2.7	Persentase Penduduk Berumur 15 Tahun Ke Atas yang Bekerja Selama Seminggu yang Lalu Menurut Status Pekerjaan Utama dan Jenis Kelamin di Kabupaten Hulu Sungai Selatan, 2017/ <i>Percentage of Population Aged 15 Years and Over Who Worked During the Previous Week by Main Employment Status and Sex in Hulu Sungai Selatan Regency, 2017</i> .....	54
3.2.8	Jumlah Pencari Kerja Terdaftar Menurut Tingkat Pendidikan Tertinggi yang Ditamatkan dan Jenis Kelamin di Kabupaten Hulu Sungai Selatan, 2017/ <i>Number of Registered Job Applicants by Educational Attainment and Sex in Hulu Sungai Selatan Regency, 2017</i> .....	55
3.2.9	Penempatan Pencari Kerja Terdaftar Menurut Tingkat Pendidikan Tertinggi yang Ditamatkan dan Jenis Kelamin di Kabupaten Hulu Sungai Selatan, 2017/ <i>Placement of Registered Job Applicants by Educational Attainment and Sex in Hulu Sungai Selatan Regency, 2017</i> .....	56



<b>4</b>	<b>SOSIAL/SOCIAL</b>	
<b>4.1</b>	<b>PENDIDIKAN/EDUCATION</b>	
4.1.1	Persentase Penduduk Usia 7–24 Tahun Menurut Jenis Kelamin, Kelompok Umur Sekolah, dan Partisipasi Sekolah di Kabupaten Hulu Sungai Selatan, 2017/ <i>Percentage of Population Aged 7-24 Years by Sex, Age Group, and School Participation in Hulu Sungai Selatan Regency, 2017</i> .....	70
4.1.2	Persentase Penduduk Berumur 5 Tahun Keatas Menurut Jenis Kelamin dan Pendidikan Tertinggi yang Ditamatkan di Kabupaten Hulu Sungai Selatan, 2017/ <i>Percentage of Population Aged 5 Years and over by Sex and Educational Attainment in Hulu Sungai Selatan Regency, 2017</i> .....	71
4.1.3	Angka Melek Huruf Menurut Kelompok Umur dan Jenis Kelamin di Kabupaten Hulu Sungai Selatan, 2017/ <i>Literacy Rate by Age Group and Sex in Hulu Sungai Selatan Regency, 2017</i> .....	72
4.1.4	Angka Partisipasi Sekolah (APS), Angka Partisipasi Murni (APM), dan Angka Partisipasi Kasar (APK) Menurut Jenjang Pendidikan dan Jenis Kelamin di Kabupaten Hulu Sungai Selatan, 2017/ <i>School Enrollment Rate, Net Enrollment Rate, and Gross Enrollment Rate by Educational Level and Sex in Hulu Sungai Selatan Regency, 2017</i> .....	73
4.1.5	Jumlah Sekolah, Murid, Guru, dan Rasio Murid-Guru Taman Kanak-Kanak Negeri (TK Negeri) Menurut Kecamatan di Kabupaten Hulu Sungai Selatan, 2017/ <i>Number of Schools, Pupils, Teachers, and School-Teacher Ratio of National Kindergarten by Subdistrict in Hulu Sungai Selatan Regency, 2017</i> .....	74
4.1.6	Jumlah Sekolah, Murid, Guru, dan Rasio Murid-Guru Taman Kanak-Kanak Swasta (TK Swasta) Menurut Kecamatan di Kabupaten Hulu Sungai Selatan, 2017/ <i>Number of Schools, Pupils, Teachers, and School-Teacher Ratio of Private Kindergarten by Subdistrict in Hulu Sungai Selatan Regency, 2017</i> .....	75

4.1.7	Jumlah Sekolah, Murid, Guru, dan Rasio Murid-Guru Raudhatul Atfhal (RA) Menurut Kecamatan di Kabupaten Hulu Sungai Selatan, 2017/ <i>Number of Schools, Pupils, Teachers, and School-Teacher Ratio of Raudhatul Atfhal (RA) by Subdistrict in Hulu Sungai Selatan Regency, 2017</i> .....	76
4.1.8	Jumlah Sekolah, Murid, Guru, dan Rasio Murid-Guru Sekolah Dasar Negeri (SD Negeri) Menurut Kecamatan di Kabupaten Hulu Sungai Selatan, 2017/ <i>Number of Schools, Pupils, Teachers, and School-Teacher Ratio of National Primary Schools by Subdistrict in Hulu Sungai Selatan Regency, 2017</i> .....	77
4.1.9	Jumlah Sekolah, Murid, Guru, dan Rasio Murid-Guru Sekolah Dasar Swasta (SD Swasta) Menurut Kecamatan di Kabupaten Hulu Sungai Selatan, 2017/ <i>Number of Schools, Pupils, Teachers, and School-Teacher Ratio of Private Primary Schools by Subdistrict in Hulu Sungai Selatan Regency, 2017</i> .....	78
4.1.10	Jumlah Sekolah, Murid, Guru, dan Rasio Murid-Guru Madrasah Ibtidaiyah Negeri (MI Negeri) Menurut Kecamatan di Kabupaten Hulu Sungai Selatan, 2017/ <i>Number of Schools, Pupils, Teachers, and School-Teacher Ratio of National Madrasah Ibtidaiyah by Subdistrict in Hulu Sungai Selatan Regency, 2017</i> .....	79
4.1.11	Jumlah Sekolah, Murid, Guru, dan Rasio Murid-Guru Madrasah Ibtidaiyah Swasta (MI Swasta) Menurut Kecamatan di Kabupaten Hulu Sungai Selatan, 2017/ <i>Number of Schools, Pupils, Teachers, and School-Teacher Ratio of Private Madrasah Ibtidaiyah by Subdistrict in Hulu Sungai Selatan Regency, 2017</i> .....	80
4.1.12	Jumlah Sekolah, Murid, Guru, dan Rasio Murid-Guru Sekolah Menengah Pertama Negeri (SMP Negeri) Menurut Kecamatan di Kabupaten Hulu Sungai Selatan, 2017/ <i>Number of Schools, Pupils, Teachers, and School-Teacher Ratio of National Junior High Schools by Subdistrict in Hulu Sungai Selatan Regency, 2017</i> .....	81
4.1.13	Jumlah Sekolah, Murid, Guru, dan Rasio Murid-Guru Sekolah	

	Menengah Pertama Swasta (SMP Swasta) Menurut Kecamatan di Kabupaten Hulu Sungai Selatan, 2017/ <i>Number of Schools, Pupils, Teachers, and School-Teacher Ratio of Private Junior High Schools by Subdistrict in Hulu Sungai Selatan Regency, 2017</i> .....	82
4.1.14	Jumlah Sekolah, Murid, Guru, dan Rasio Murid-Guru Madrasah Tsanawiyah Negeri (MTs Negeri) Menurut Kecamatan di Kabupaten Hulu Sungai Selatan, 2017/ <i>Number of Schools, Pupils, Teachers, and School-Teacher Ratio of National Madrasah Tsanawiyah by Subdistrict in Hulu Sungai Selatan Regency, 2017</i> .....	83
4.1.15	Jumlah Sekolah, Murid, Guru, dan Rasio Murid-Guru Madrasah Tsanawiyah Swasta (MTs Swasta) Menurut Kecamatan di Kabupaten Hulu Sungai Selatan, 2017/ <i>Number of Schools, Pupils, Teachers, and School-Teacher Ratio of Private Madrasah Tsanawiyah by Subdistrict in Hulu Sungai Selatan Regency, 2017</i> .....	84
4.1.16	Jumlah Sekolah, Murid, Guru, dan Rasio Murid-Guru Sekolah Menengah Atas Negeri (SMA Negeri) Menurut Kecamatan di Kabupaten Hulu Sungai Selatan, 2017/ <i>Number of Schools, Pupils, Teachers, and School-Teacher Ratio of National Senior High Schools by Subdistrict in Hulu Sungai Selatan Regency, 2017</i> .....	85
4.1.17	Jumlah Sekolah, Murid, Guru, dan Rasio Murid-Guru Sekolah Menengah Atas Swasta (SMA Swasta) Menurut Kecamatan di Kabupaten Hulu Sungai Selatan, 2017/ <i>Number of Schools, Pupils, Teachers, and School-Teacher Ratio of Private Senior High Schools by Subdistrict in Hulu Sungai Selatan Regency, 2017</i> .....	86
4.1.18	Jumlah Sekolah, Murid, Guru, dan Rasio Murid-Guru Madrasah Aliyah Negeri (MA Negeri) Menurut Kecamatan di Kabupaten Hulu Sungai Selatan, 2017/ <i>Number of Schools, Pupils, Teachers, and School-Teacher Ratio of National Madrasah Aliyah by Subdistrict in Hulu Sungai Selatan</i> .....	

	<i>Regency, 2017</i> .....	87
4.1.19	Jumlah Sekolah, Murid, Guru, dan Rasio Murid-Guru Madrasah Aliyah Swasta (MA Swasta) Menurut Kecamatan di Kabupaten Hulu Sungai Selatan, 2017/ <i>Number of Schools, Pupils, Teachers, and School-Teacher Ratio of Private Madrasah Aliyah by Subdistrict in Hulu Sungai Selatan Regency, 2017</i> .....	88
4.1.20	Jumlah Sekolah, Murid, Guru, dan Rasio Murid-Guru Sekolah Menengah Kejuruan Negeri (SMK Negeri) Menurut Kecamatan di Kabupaten Hulu Sungai Selatan, 2017/ <i>Number of Schools, Pupils, Teachers, and School-Teacher Ratio of National Vocational High Schools by Subdistrict in Hulu Sungai Selatan Regency, 2017</i> .....	89
4.1.21	Jumlah Sekolah, Murid, Guru, dan Rasio Murid-Guru Sekolah Menengah Kejuruan Swasta (SMK Swasta) Menurut Kecamatan di Kabupaten Hulu Sungai Selatan, 2017/ <i>Number of Schools, Pupils, Teachers, and School-Teacher Ratio of Private Vocational High Schools by Subdistrict in Hulu Sungai Selatan Regency, 2017</i> .....	90
<b>4.2</b>	<b>KESEHATAN/HEALTH</b>	
4.2.1	Jumlah Fasilitas Kesehatan Menurut Kecamatan di Kabupaten Hulu Sungai Selatan, 2017/ <i>Number of Health Facilities by Subdistrict in Hulu Sungai Selatan Regency, 2017</i> .....	91
4.2.2	Jumlah Dokter Spesialis, Dokter Umum, dan Dokter Gigi Menurut Unit Kerja di Kabupaten Hulu Sungai Selatan, 2017/ <i>Number of Specialist Doctor, Generalist Doctor, and Dentist by Work Unit in Hulu Sungai Selatan Regency, 2017</i> .....	94
4.2.3	Jumlah Bidan, Perawat, dan Perawat Gigi Menurut Unit Kerja di Kabupaten Hulu Sungai Selatan, 2017/ <i>Number of Midwife, Nurse, and Dental Nurse by Work Unit in Hulu Sungai Selatan Regency, 2017</i> .....	95
4.2.4	Jumlah Apoteker, Asisten Apoteker, Analis, dan Radiografer Menurut Unit Kerja di Kabupaten Hulu Sungai Selatan,	

	<i>2017/Number of Pharmacist, Pharmacist Assistant, Analist, and Radiographer by Work Unit in Hulu Sungai Selatan Regency, 2017</i> .....	96
4.2.5	Persentase Balita yang Pernah Mendapat Imunisasi Menurut Jumlah Imunisasi yang Didapat di Kabupaten Hulu Sungai Selatan, 2013–2017/ <i>Percentage of Children Under Five Years Who Had Immunization by Number of Immunization in Hulu Sungai Selatan Regency, 2013–2017</i> .....	97
4.2.6	Jumlah Kasus 10 Penyakit Terbanyak Rawat Jalan di Kabupaten Hulu Sungai Selatan, 2017/ <i>Number of Cases 10 Most Outpatient Diseases in Hulu Sungai Selatan Regency, 2017</i> .....	98
4.2.7	Jumlah Kasus 10 Penyakit Terbanyak Rawat Inap di Kabupaten Hulu Sungai Selatan, 2017/ <i>Number of Cases 10 Most Hospitalized Diseases in Hulu Sungai Selatan Regency, 2017</i> .....	99
4.2.8	Jumlah Bayi Lahir, Bayi Berat Badan Lahir Rendah (BBLR), BBLR Dirujuk, dan Bergizi Buruk di Kabupaten Hulu Sungai Selatan, 2011-2017/ <i>Number of Births, Babies with Low Birth Weights (LBW), Treated LBW, and Malnutrition Cases in Hulu Sungai Selatan Regency, 2011-2017</i> .....	100
4.2.9	Jumlah Ibu Hamil, Melakukan Kunjungan K1, Melakukan Kunjungan K4, Kurang Energi Kronis (KEK), dan Mendapat Tablet Zat Besi (Fe) di Kabupaten Hulu Sungai Selatan, 2011–2017/ <i>Number of Pregnant Women, Those with One Visit and four Visits of Antenatal Care, Chronic Energy Deficiency (CED), and Receiving Iron Supplement in Hulu Sungai Selatan Regency, 2011–2017</i> .....	101
4.2.10	Jumlah Kasus HIV/AIDS, IMS, DBD, Diare, TB, dan Malaria Menurut Kecamatan di Kabupaten Hulu Sungai Selatan, 2017/ <i>Number of Cases of HIV/AIDS, Sexually Transmitted Infection, Dengue Fever, Diarrhea, Tuberculosis (TB) and Malaria by Subdistrict in Hulu Sungai Selatan Regency, 2017</i> .....	102
4.2.11	Jumlah Klinik Keluarga Berencana (KKB) dan Pos Pelayanan	

	Keluarga Berencana Desa (PPKBD) Menurut Kecamatan di Kabupaten Hulu Sungai Selatan, 2017/ <i>Number of Family Planning Clinics and Village Family Planning Service Units by Subdistrict in Hulu Sungai Selatan Regency, 2017</i> .....	103
4.2.12	Jumlah Pasangan Usia Subur dan Peserta KB Aktif Menurut Kecamatan di Kabupaten Hulu Sungai Selatan, 2017/ <i>Number of Eligible Couples and Family Planning Participants by Subdistrict in Hulu Sungai Selatan Regency, 2017</i> .....	104
4.2.13	Jumlah Peserta JKN-KIS Menurut Jenis Peserta di Kabupaten Hulu Sungai Selatan, 2016-2017/ <i>Number of JKN-KIS Members by Kind of Members in Hulu Sungai Selatan Regency, 2016-2017</i> .....	106
4.2.14	Jumlah Peserta JKN-KIS yang Terdaftar di FKTP di Kabupaten Hulu Sungai Selatan, 2017/ <i>Number of JKN-KIS Members Registered at FKTP in Hulu Sungai Selatan Regency, 2017</i> .....	107
4.2.15	Kegiatan Pelayanan Rawat Jalan di RS Ceria, RS Pahlawan Medical Center, dan RSUD Brigjend H. Hasan Basry, 2017/ <i>Outpatient Services of Ceria Hospital, Pahlawan Medical Center Hospital, and Brigjend H. Hasan Basry Hospital, 2017</i> .....	108
4.2.16	Kegiatan Pelayanan Rawat Inap di RS Ceria, RS Pahlawan Medical Center, dan RSUD Brigjend H. Hasan Basry, 2017/ <i>Inpatient Services of Ceria Hospital, Pahlawan Medical Center Hospital, and Brigjend H. Hasan Basry Hospital, 2017</i> .....	109
<b>4.3</b>	<b>AGAMA/RELIGION</b>	
4.3.1	Jumlah Penduduk Menurut Kecamatan dan Agama yang Dianut di Kabupaten Hulu Sungai Selatan, 2017/ <i>Population by Subdistrict and Religion in Hulu Sungai Selatan Regency, 2017</i> .....	110
4.3.2	Jumlah Tempat Peribadatan Menurut Kecamatan di Kabupaten Hulu Sungai Selatan, 2017/ <i>Number of Worship Facilities by Subdistrict in Hulu Sungai Selatan Regency, 2017</i> ....	111
4.3.3	Jumlah Perkara yang Diterima dan Diputuskan Menurut Bulan di Pengadilan Agama Kandungan Kab. Hulu Sungai Selatan,	

	<i>2017/Number of Accepted Case and Verdict Case by Month in Religion Court Kandangan of Hulu Sungai Selatan Regency, 2017 .....</i>	113
4.3.4	Jumlah Perkara yang Diterima dan Diputuskan Menurut Jenis Perkara di Pengadilan Agama Kandangan Kab. Hulu Sungai Selatan, 2017/ <i>Number of Accepted Case and Verdict Case by Type of Case in Religion Court Kandangan of Hulu Sungai Selatan Regency, 2017 .....</i>	114
4.3.5	Jumlah Perkara yang Diterima dan Diputuskan Menurut Bulan di Pengadilan Agama Nagara Kab. Hulu Sungai Selatan, 2017/ <i>Number of Accepted Case and Verdict Case by Month in Religion Court Nagara of Hulu Sungai Selatan Regency, 2017 ....</i>	115
4.3.6	Jumlah Perkara yang Diterima dan Diputuskan Menurut Jenis Perkara di Pengadilan Agama Nagara Kab. Hulu Sungai Selatan, 2017/ <i>Number of Accepted Case and Verdict Case by Type of Case in Religion Court Nagara of Hulu Sungai Selatan Regency, 2017 .....</i>	116
<b>4.4</b>	<b>HUKUM DAN KRIMINALITAS/LAW AND CRIME</b>	
4.4.1	Jumlah Tindak Pidana yang Dilaporkan Menurut Kepolisian Sektor di Kabupaten Hulu Sungai Selatan, 2014–2017/ <i>Number of Reported Criminal Cases by Subdistrict Police Office in Hulu Sungai Selatan Regency, 2014–2017.....</i>	117
4.4.2	Persentase Penyelesaian Tindak Pidana Menurut Kepolisian Sektor di Kabupaten Hulu Sungai Selatan, 2014–2017/ <i>Percentage of Crime Clearance Rate by Subdistrict Police Office in Hulu Sungai Selatan Regency, 2014–2017.....</i>	118
4.4.3	Jumlah Tindak Pidana yang Dilaporkan dan Diselesaikan Menurut Jenis Tindak Pidana di Kabupaten Hulu Sungai Selatan, 2017/ <i>Number of Reported and Cleared Criminal Cases by Type of Cases in Hulu Sungai Selatan Regency, 2017....</i>	119
4.4.4	Jumlah Kecelakaan, Kerugian Material, dan Korban Menurut Bulan di Kabupaten Hulu Sungai Selatan, 2017/ <i>Number of Accident, Financial Loss, and Victims by Month in Hulu Sungai</i>	

	<i>Selatan Regency, 2017</i> .....	120
4.4.5	Jumlah Pecandu Narkoba yang Melapor di Badan Narkotika Nasional Kabupaten Hulu Sungai Selatan Menurut Kelompok Umur dan Jenis Kelamin, 2017/ <i>Number of Drug Addicts Reported in National Narcotics Agency of Hulu Sungai Selatan Regency by Age Group and Sex, 2017</i> .....	121
4.4.6	Jumlah Pecandu Narkoba yang Melapor di Badan Narkotika Nasional Kabupaten Hulu Sungai Selatan Menurut Tingkat Pendidikan Tertinggi yang Ditamatkan dan Jenis Kelamin, 2017/ <i>Number of Drug Addicts Reported in National Narcotics Agency of Hulu Sungai Selatan Regency by Educational Attainment and Sex, 2017</i> .....	122
4.4.7	Jumlah Pecandu Narkoba yang Melapor di Badan Narkotika Nasional Kabupaten Hulu Sungai Selatan Menurut Jenis Pekerjaan dan Jenis Kelamin, 2017/ <i>Number of Drug Addicts Reported in National Narcotics Agency of Hulu Sungai Selatan Regency by Type of Work and Sex, 2017</i> .....	123
4.4.8	Jumlah Pecandu Narkoba yang Melapor di Badan Narkotika Nasional Kabupaten Hulu Sungai Selatan Menurut Jenis Zat Kandungan, 2017/ <i>Number of Drug Addicts Reported in National Narcotics Agency of Hulu Sungai Selatan Regency by Type of Substance, 2017</i> .....	124
4.4.9	Jumlah Tindak Pidana Khusus yang Diterima dan Diselesaikan Menurut Jenis Tindak Pidana di Kejaksaan Negeri Kab. Hulu Sungai Selatan, 2017/ <i>Number of Accepted and Completed Special Case by Type of Case in District Prosecutor of Hulu Sungai Selatan Regency, 2017</i> .....	125
4.4.10	Jumlah Tindak Pidana Umum yang Diterima dan Diselesaikan Menurut Bulan di Kejaksaan Negeri Kab. Hulu Sungai Selatan, 2017/ <i>Number of Accepted and Completed General Case by Month in District Prosecutor of Hulu Sungai Selatan Regency, 2017</i> .....	126
4.4.11	Jumlah Perkara Pidana dan Perdata di Pengadilan Negeri Kandungan Kabupaten Hulu Sungai Selatan, 2017/ <i>Number of</i>	



	<i>Penal Law and Civil Law Cases in District Court Kandangan of Hulu Sungai Selatan Regency, 2017</i> .....	127
4.4.12	Jumlah Narapidana Menurut Bulan dan Lamanya Hukuman di Kabupaten Hulu Sungai Selatan, 2017/ <i>Number of Convict by Month and Punishment Period in Hulu Sungai Selatan Regency, 2017</i> .....	128
4.4.13	Jumlah Narapidana Menurut Bulan, Tingkat Usia, dan Jenis Kelamin Kabupaten Hulu Sungai Selatan, 2017/ <i>Number of Convict by Month, Age Group, and Sex in Hulu Sungai Selatan Regency, 2017</i> .....	129
4.4.14	Jumlah Narapidana Menurut Bulan, Jenis Pidana, dan Jenis Kelamin Kabupaten Hulu Sungai Selatan, 2017/ <i>Number of Prisoner by Month, Punishment Type, and Sex in Hulu Sungai Selatan Regency, 2017</i> .....	130
<b>4.5</b>	<b>KEMISKINAN DAN PEMBANGUNAN MANUSIA/POVERTY AND HUMAN DEVELOPMENT</b>	
4.5.1	Garis Kemiskinan, Penduduk Miskin, dan Gini Rasio di Kabupaten Hulu Sungai Selatan, 2010–2017/ <i>Poverty Line, Number of Poor People, and Gini Ratio in Hulu Sungai Selatan Regency, 2010–2017</i> .....	131
4.5.2	Jumlah Penerima Program Usaha Ekonomi Produktif dan Rumah Sejahtera Menurut Kecamatan di Kabupaten Hulu Sungai Selatan, 2017/ <i>Number of Recipient of Productive Economic Enterprises and Prosperous Homes by Subdistrict in Hulu Sungai Selatan Regency, 2017</i> .....	132
4.5.3	Jumlah Penyandang Masalah Kesejahteraan Sosial (PMKS) di Kabupaten Hulu Sungai Selatan, 2017/ <i>Number of of Sosial Welfare Problem in Hulu Sungai Selatan Regency, 2017</i> .....	133
4.5.4	Jumlah Panti Asuhan dan Anak Asuh di Kabupaten Hulu Sungai Selatan, 2017/ <i>Number of Orphanages and Children in Care Every in Hulu Sungai Selatan Regency, 2017</i> .....	134
4.5.5	Potensi Sumber Kesejahteraan Sosial (PSKS) di Kabupaten Hulu Sungai Selatan, 2017/ <i>Potential Sources of Sosial</i>	

	<i>Welfare in Hulu Sungai Selatan Regency, 2017</i> .....	135
4.5.6	Indeks Pembangunan Manusia (IPM) dan Indikatornya Kabupaten Hulu Sungai Selatan, 2010-2017/ <i>Human Development Index (HDI) and it's Indicator Hulu Sungai Selatan Regency, 2010-2017</i> .....	138
4.5.7	Indeks Pembangunan Gender (IPG), Indeks Pemberdayaan Gender (IDG) dan Komponennya Kabupaten Hulu Sungai Selatan, 2015–2017/ <i>Gender Development Index (GDI), Gender Empowerment Measure (GEM) and It's Components Hulu Sungai Selatan Regency, 2015–2017</i> .....	139
<b>4.6</b>	<b>SOSIAL LAINNYA/OTHERS SOCIAL</b>	
4.6.1	Jumlah Armada dan Tenaga Pemadam Kebakaran Menurut Kecamatan di Kabupaten Hulu Sungai Selatan, 2017/ <i>Number of Car and Firefighters by Subdistrict in Hulu Sungai Selatan Regency, 2017</i> .....	140
4.6.2	Jumlah Bencana Alam, Korban, dan Taksiran Kerugiannya di Kabupaten Hulu Sungai Selatan, 2017/ <i>Number of Disaster, Victim, and Its Loss Estimating in Hulu Sungai Selatan Regency, 2017</i> .....	141
4.6.3	Jumlah Korban dan Santunan Menurut Sifat Cidera di Kabupaten Hulu Sungai Selatan, 2017/ <i>Number of Victims and Compensation by Injury in Hulu Sungai Selatan Regency, 2017</i> ...	142
<b>5</b>	<b>PERTANIAN/AGRICULTURE</b>	
<b>5.1</b>	<b>TANAMAN PANGAN/FOOD CROPS</b>	
5.1.1	Luas Lahan Sawah Menurut Kecamatan dan Jenis Pengairan di Kabupaten Hulu Sungai Selatan (hektar), 2017/ <i>Area of Wetland by Subdistrict and Type of Irrigation in Hulu Sungai Selatan Regency, 2017</i> .....	156
5.1.2	Luas Lahan Tegal/Kebun, Ladang/Huma, dan Lahan yang Sementara Tidak Diusahakan Menurut Kecamatan di Kabupaten Hulu Sungai Selatan (hektar), 2017/ <i>Area of Dry Field/Garden, Shifting Cultivation, Land and Temporarily</i>	

	<i>Unused Land by Subdistrict in Hulu Sungai Selatan Regency (hectar), 2017.....</i>	157
5.1.3	Luas Tanam, Rusak, Panen, Produksi, dan Produktivitas Tanaman Pangan Menurut Jenis Tanaman di Kabupaten Hulu Sungai Selatan, 2015-2017/ <i>Planted Area, Damaged Area, Harvested Area, Production, and Productivity of Food Crops by Kind of Plant in Hulu Sungai Selatan Regency, 2015-2017.....</i>	158
5.1.4	Luas Tanam, Rusak, Panen, Produksi, dan Produktivitas Padi Sawah Menurut Kecamatan di Kabupaten Hulu Sungai Selatan, 2017/ <i>Planted Area, Damaged Area, Harvested Area, Production, and Productivity of Wetland Paddy by Subdistrict in Hulu Sungai Selatan Regency, 2017.....</i>	160
5.1.5	Luas Tanam, Rusak, Panen, Produksi, dan Produktivitas Padi Ladang Menurut Kecamatan di Kabupaten Hulu Sungai Selatan, 2017/ <i>Planted Area, Damaged Area, Harvested Area, Production, and Productivity of Dryland Paddy by Subdistrict in Hulu Sungai Selatan Regency, 2017.....</i>	161
5.1.6	Luas Tanam, Rusak, Panen, Produksi, dan Produktivitas Jagung Menurut Kecamatan di Kabupaten Hulu Sungai Selatan, 2017/ <i>Planted Area, Damaged Area, Harvested Area, Production, and Productivity of Maize by Subdistrict in Hulu Sungai Selatan Regency, 2017.....</i>	162
5.1.7	Luas Tanam, Rusak, Panen, Produksi, dan Produktivitas Kedelai Menurut Kecamatan di Kabupaten Hulu Sungai Selatan, 2017/ <i>Planted Area, Damaged Area, Harvested Area, Production, and Productivity of Soybean by Subdistrict in Hulu Sungai Selatan Regency, 2017.....</i>	163
5.1.8	Luas Tanam, Rusak, Panen, Produksi, dan Produktivitas Kacang Tanah Menurut Kecamatan di Kabupaten Hulu Sungai Selatan, 2017/ <i>Planted Area, Damaged Area, Harvested Area, Production, and Productivity of Peanuts by Subdistrict in Hulu Sungai Selatan Regency, 2017.....</i>	164
5.1.9	Luas Tanam, Rusak, Panen, Produksi, dan Produktivitas Kacang Hijau Menurut Kecamatan di Kabupaten Hulu Sungai	

	<i>Selatan, 2017/Planted Area, Damaged Area, Harvested Area, Production, and Productivity of Mungbean by Subdistrict in Hulu Sungai Selatan Regency, 2017</i> .....	165
5.1.10	Luas Tanam, Rusak, Panen, Produksi, dan Produktivitas Ubi Kayu Menurut Kecamatan di Kabupaten Hulu Sungai Selatan, 2017/ <i>Planted Area, Damaged Area, Harvested Area, Production, and Productivity of Cassava by Subdistrict in Hulu Sungai Selatan Regency, 2017</i> .....	166
5.1.11	Luas Tanam, Rusak, Panen, Produksi, dan Produktivitas Ubi Jalar Menurut Kecamatan di Kabupaten Hulu Sungai Selatan, 2017/ <i>Planted Area, Damaged Area, Harvested Area, Production, and Productivity of Sweet Potato by Subdistrict in Hulu Sungai Selatan Regency, 2017</i> .....	167
5.1.12	Luas Serangan Organisme Pengganggu Tanaman (OPT) Padi Menurut Jenis Serangan di Kabupaten Hulu Sungai Selatan (ha), 2016-2017/ <i>Area of Attack Organism Intruders of Crop Paddy by Type of Attack in Hulu Sungai Selatan Regency (ha), 2016-2017</i> .....	168
5.1.13	Keadaan Stok Cadangan Pangan Pemerintah Kabupaten Hulu Sungai Selatan (kg), 2014-2017/ <i>State of the Food Reserves Stock Government of Hulu Sungai Selatan Regency (kg), 2014-2017</i> .....	169
5.1.14	Keadaan Stok Cadangan Pangan Masyarakat Menurut Kecamatan di Kabupaten Hulu Sungai Selatan (kg), 2017/ <i>State of Food Supply Reserves of Communities by Subdistrict in Hulu Sungai Selatan (kg), 2017</i> .....	170
5.1.15	Jumlah Pos Penyuluhan, Penyuluh Pertanian Lapangan (PPL), dan Kelompok Tani Menurut Kecamatan di Kabupaten Hulu Sungai Selatan, 2017/ <i>Number of Post, Agricultural Extension Workers, and Farmers Groups by Subdistrict in Hulu Sungai Selatan Regency, 2017</i> .....	171

<b>5.2</b>	<b>HORTIKULTURA/HORTICULTURE</b>	
5.2.1	Luas Panen Tanaman Sayuran Menurut Kecamatan dan Jenis Sayuran di Kabupaten Hulu Sungai Selatan (hektare), 2017/ <i>Harvested Area of Vegetables by Subdistrict and Kind of Plant in Hulu Sungai Selatan Regency (hectare), 2017</i> .....	172
5.2.2	Produksi Tanaman Sayuran Menurut Kecamatan dan Jenis Sayuran di Kabupaten Hulu Sungai Selatan (kuintal), 2017/ <i>Production of Vegetables by Subdistrict and Kind of Plant in Hulu Sungai Selatan Regency (kuintal), 2017</i> .....	175
5.2.3	Jumlah Tanaman Baru, Tanaman Menghasilkan, Produksi, dan Produktivitas Buah-buahan Menurut Jenis Buah di Kabupaten Hulu Sungai Selatan, 2017/ <i>Number of New Planted, Producted Plant, Production, and Productivity of Fruits by Kind of Fruit in Hulu Sungai Selatan Regency, 2017</i> .....	178
5.2.4	Produksi Buah-buahan Menurut Kecamatan dan Jenis Buah di Kabupaten Hulu Sungai Selatan (kuintal), 2017/ <i>Production of Fruits by Subdistrict and Kind of Fruit in Hulu Sungai Selatan Regency (kuintal), 2017</i> .....	179
<b>5.3</b>	<b>PERKEBUNAN/ESTATE CROPS</b>	
5.3.1	Luas Panen Tanaman Perkebunan Menurut Kecamatan dan Jenis Tanaman di Kabupaten Hulu Sungai Selatan (hektar), 2017/ <i>Harvested Area of Estate Crops by Subdistrict and Kind of Crop in Hulu Sungai Selatan Regency (hectare), 2017</i> .....	183
5.3.2	Produksi Tanaman Perkebunan Menurut Kecamatan dan Jenis Tanaman di Kabupaten Hulu Sungai Selatan (ton), 2017/ <i>Production of Estate Crops by Subdistrict and Kind of Crop in Hulu Sungai Selatan Regency (ton), 2017</i> .....	185
<b>5.4</b>	<b>PETERNAKAN/LIVESTOCK</b>	
5.4.1	Populasi Ternak Menurut Kecamatan dan Jenis Ternak di Kabupaten Hulu Sungai Selatan, 2017/ <i>Livestock Population by Subdistrict and Kind of Livestock in Hulu Sungai Selatan Regency, 2017</i> .....	187

5.4.2	Populasi Unggas Menurut Kecamatan dan Jenis Unggas di Kabupaten Hulu Sungai Selatan, 2017/ <i>Poultry Population by Subdistrict and Kind of Poultry in Hulu Sungai Selatan Regency, 2017</i> .....	188
<b>5.5</b>	<b>PERIKANAN/FISHERY</b>	
5.5.1	Jumlah Rumah Tangga Perikanan Tangkap Menurut Kecamatan dan Subsektor di Kabupaten Hulu Sungai Selatan, 2016 -2017/ <i>Number of Fish Capture Households by Subdistrict and Subsector in Hulu Sungai Selatan Regency, 2016-2017</i> .....	189
5.5.2	Produksi Perikanan Tangkap Menurut Kecamatan dan Subsektor di Kabupaten Hulu Sungai Selatan (ton), 2016-2017/ <i>Production of Fish Capture by Subdistrict and Subsector in Hulu Sungai Selatan Regency (ton), 2016- 2017</i> .....	190
5.5.3	Produksi dan Nilai Produksi Perikanan Tangkap Menurut Jenis Ikan di Kabupaten Hulu Sungai Selatan, 2017/ <i>Production and Its Value of Fish Capture by Type of Fish in Hulu Sungai Selatan Regency, 2017</i> .....	191
5.5.4	Jumlah Rumah Tangga Perikanan Budidaya Menurut Kecamatan dan Jenis Budidaya di Kabupaten Hulu Sungai Selatan, 2017/ <i>Number of Aquaculture Households by Subdistrict and Type of Aquaculture in Hulu Sungai Selatan Regency, 2017</i> .....	192
5.5.5	Produksi Perikanan Budidaya Menurut Kecamatan dan Jenis Budidaya di Kabupaten Hulu Sungai Selatan (ton), 2017/ <i>Production of Aquaculture by Subdistrict and Type of Aquaculture in Hulu Sungai Selatan Regency (ton), 2017</i> .....	193
5.5.6	Produksi dan Nilai Produksi Perikanan Budidaya Menurut Jenis Ikan di Kabupaten Hulu Sungai Selatan, 2017/ <i>Production and Its Value of Aquaculture by Type of Fish in Hulu Sungai Selatan Regency, 2017</i> .....	194
5.5.7	Jumlah Perahu/Kapal Menurut Kecamatan dan Jenis Kapal di Kabupaten Hulu Sungai Selatan, 2017/ <i>Number of Fishing</i>	

	<i>Boats by Subdistrict and Type of Boat in Hulu Sungai Selatan Regency, 2017</i> .....	195
5.5.8	Jumlah Alat Penangkap Ikan Menurut Jenis Alat di Kabupaten Hulu Sungai Selatan (unit), 2017/ <i>Number of Fishing Tools by Its Type in Hulu Sungai Selatan Regency (unit), 2017</i> .....	196
<b>5.6</b>	<b>KEHUTANAN/FORESTRY</b>	
5.6.1	Luas Kawasan Hutan Menurut Kecamatan di Kabupaten Hulu Sungai Selatan (hektar), 2017/ <i>Forest Area by Subdistrict in Hulu Sungai Selatan Regency (hectare), 2017</i> .....	197
5.6.2	Produksi Kayu Hutan Menurut Jenis Produksi di Kabupaten Hulu Sungai Selatan (m3), 2011–2015/ <i>Timber Production by Type of Product in Hulu Sungai Selatan Regency (m3), 2011–2015</i> .....	198
<b>6</b>	<b>INDUSTRI DAN ENERGI/INDUSTRY AND ENERGY</b>	
<b>6.1</b>	<b>INDUSTRI/INDUSTRY</b>	
6.1.1	Jumlah Perusahaan, Tenaga Kerja, dan Nilai Produksi Industri Kecil dan Menengah Menurut Jenis Industri di Kabupaten Hulu Sungai Selatan, 2017/ <i>Number of Establishment, Employees, and Production Value Small and Medium Industry by Industrial Classification in Hulu Sungai Selatan Regency, 2017</i> .....	206
6.1.2	Jumlah Perusahaan Industri Menurut Kelompok Industri dan Bentuk Badan Hukum di Kabupaten Hulu Sungai Selatan, 2017/ <i>Number of Industrial Company by Industrial Classification and Type of Business Entity in Hulu Sungai Selatan Regency, 2017</i> .....	207
<b>6.2</b>	<b>ENERGI/ENERGY</b>	
6.2.1	Daya Terpasang, Produksi, dan Distribusi Listrik PT. PLN (Persero) pada Rayon Kandungan di Kabupaten Hulu Sungai Selatan, 2011–2017/ <i>Installed Capacity, Production, and Distribution of Electricity of State Electricity Company at</i>	

	<i>Kandangan Branch Level in Hulu Sungai Selatan Regency, 2011–2017</i> .....	208
6.2.2	Jumlah Pelanggan, Daya Terpasang, dan Listrik Terjual PT. PLN (Persero) Rayon Kandangan Menurut Jenis Tarif di Kabupaten Hulu Sungai Selatan, 2017/ <i>Number of Registered Electricity Costumers, Installed Capacity, and Electricity Sold of State Electricity Company at Kandangan Branch Level byType of Fare in Hulu Sungai Selatan Regency, 2017</i> .....	209
6.2.3	Daya Terpasang, Produksi, dan Distribusi Listrik PT. PLN (Persero) pada Rayon Daha di Kabupaten Hulu Sungai Selatan, 2011–2017/ <i>Installed Capacity, Production, and Distribution of Electricity of State Electricity Company at Daha Branch Level in Hulu Sungai Selatan Regency, 2011–2017</i> .....	210
6.2.4	Jumlah Pelanggan, Daya Terpasang, dan Listrik Terjual PT. PLN (Persero) Rayon Daha Menurut Jenis Tarif di Kabupaten Hulu Sungai Selatan, 2017/ <i>Number of Registered Electricity Costumers, Installed Capacity, and Electricity Sold of State Electricity Company at Daha Branch Level byType of Fare in Hulu Sungai Selatan Regency, 2017</i> .....	211
6.2.5	Jumlah Pelanggan Listrik Menurut Kecamatan di Kabupaten Hulu Sungai Selatan, 2012–2017/ <i>Number of Registered Electricity Costumers by Subdistrict in Hulu Sungai Selatan Regency, 2012–2017</i> .....	212
6.2.6	Jumlah Pelanggan dan Air yang Disalurkan Menurut Pelanggan di Kabupaten Hulu Sungai Selatan, 2017/ <i>Number of Customer and Distributed Clean Water by Type of Customers in Hulu Sungai Selatan Regency, 2017</i> .....	213
6.2.7	Jumlah Air yang Disalurkan dan Nilai Penjualan Menurut Bulan di Kabupaten Hulu Sungai Selatan, 2017/ <i>Number of Distributed Clean Water and Value by Month in Hulu Sungai Selatan Regency, 2017</i> .....	214
6.2.8	Jumlah Pelanggan, Air yang Disalurkan, dan Nilai Penjualan Menurut Wilayah di Kabupaten Hulu Sungai Selatan, 2017/ <i>Number of Customer, Distributed Clean Water, and</i>	



	<i>Value by Area in Hulu Sungai Selatan Regency, 2017</i> .....	215
6.2.9	Jumlah Stasiun Pengisian Bahan Bakar Umum (SPBU) Menurut Kecamatan di Kabupaten Hulu Sungai Selatan, 2016-2017/ <i>Number of Gas Station by Subdistrict in Hulu Sungai Selatan Regency, 2016-2017</i> .....	216
<b>7</b>	<b>PERDAGANGAN/TRADE</b>	
7.1	Jumlah Pasar Menurut Kecamatan di Kabupaten Hulu Sungai Selatan, 2014–2017/ <i>Number of Market by Subdistrict in Hulu Sungai Selatan Regency, 2014–2017</i> .....	222
7.2	Jumlah Sarana Perdagangan Menurut Jenisnya di Pasar Kandangan, 2015–2017/ <i>Number of Trading Facility by Its Type in Kandangan Market, 2015–2017</i> .....	223
7.3	Jumlah Sarana Perdagangan Menurut Jenisnya di Pasar Nagara, 2015–2017/ <i>Number of Trading Facility by Its Type in Nagara Market, 2015–2017</i> .....	224
7.4	Jumlah Koperasi Menurut Jenis Koperasi dan Kecamatan di Kabupaten Hulu Sungai Selatan, 2017/ <i>Number of Cooperatives by Type of Cooperative and Subdistrict in Hulu Sungai Selatan Regency, 2017</i> .....	225
7.5	Jumlah Perizinan yang diterbitkan Menurut Jenis Perizinan dan Bulan di Kabupaten Hulu Sungai Selatan, 2017/ <i>Number of Registration Published by Type and Month in Hulu Sungai Selatan Regency, 2017</i> .....	226
<b>8</b>	<b>HOTEL DAN PARIWISATA/HOTEL AND TOURISM</b>	
<b>8.1</b>	<b>HOTEL/HOTEL</b>	
8.1.1	Jumlah Hotel dan Akomodasi lain Menurut Kecamatan dan Jenis Akomodasi di Kabupaten Hulu Sungai Selatan, 2017/ <i>Number of Hotel and Other Accomodations by Subdistrict and Type of Accomodations in Hulu Sungai Selatan Regency, 2017</i> ...	234
8.1.2	Rata-rata Lama Menginap Tamu Asing dan Tamu Domestik Menurut Bulan di Kabupaten Hulu Sungai Selatan (hari), 2017/ <i>Average Length of Stay of Foreign and Domestic Visitors</i>	

	<i>by Month in Hulu Sungai Selatan Regency (day), 2017.....</i>	235
8.1.3	Persentase Tingkat Penghunian Kamar Hotel dan Akomodasi Lainnya Menurut Jenis Hotel dan Bulan di Kabupaten Hulu Sungai Selatan, 2017/ <i>Room Occupancy Rate of Hotels and Other Accommodations by Type of Accommodation and Month in Hulu Sungai Selatan Regency, 2017 .....</i>	236
8.1.4	Jumlah Restoran/Rumah Makan Menurut Kecamatan di Kabupaten Hulu Sungai Selatan, 2014-2017/ <i>Number of Restaurant by Subdistrict in Hulu Sungai Selatan Regency, 2014-2017 .....</i>	237
<b>8.2</b>	<b>PARIWISATA/TOURISM</b>	
8.2.1	Jumlah Wisatawan Asing dan Wisatawan Domestik Menurut Bulan di Kabupaten Hulu Sungai Selatan, 2017/ <i>Number Foreign and Domestic Tourist by Month in Hulu Sungai Selatan Regency, 2017 .....</i>	238
<b>9</b>	<b>TRANSPORTASI DAN KOMUNIKASI/TRANSPORTATION AND COMMUNICATION</b>	
<b>9.1</b>	<b>TRANSPORTASI/TRANSPORTATION</b>	
9.1.1	Panjang Jalan Menurut Kecamatan dan Pemerintahan yang Berwenang Mengelolanya di Kabupaten Hulu Sungai Selatan (km), 2017/ <i>Length of Roads by Subdistrict and Level of Government Authority in Hulu Sungai Selatan Regency (km), 2017.....</i>	244
9.1.2	Panjang Jalan Menurut Jenis Permukaan Jalan dan Pemerintahan yang Berwenang Mengelolanya di Kabupaten Hulu Sungai Selatan (km), 2017/ <i>Length of Roads by Type of Road Surface and Level of Government Authority in Hulu Sungai Selatan Regency (km), 2017 .....</i>	245
9.1.3	Panjang Jalan Menurut Kondisi Jalan dan Pemerintahan yang Berwenang Mengelolanya di Kabupaten Hulu Sungai Selatan (km), 2017/ <i>Length of Roads by Road Condition and Level of Government Authority in Hulu Sungai Selatan Regency (km),</i>	

	2017 .....	246
9.1.4	Panjang Jalan Menurut Klasifikasi Jalan dan Pemerintahan yang Berwenang Mengelolanya di Kabupaten Hulu Sungai Selatan (km), 2017/ <i>Length of Roads by Road Classification and Level of Government Authority in Hulu Sungai Selatan Regency (km), 2017</i> .....	247
9.1.5	Panjang Jalan Kabupaten Menurut Kecamatan dan Jenis Permukaan Jalan di Kabupaten Hulu Sungai Selatan (km), 2017/ <i>Length of Regency Roads by Subdistrict and Type of Road Surface in Hulu Sungai Selatan Regency (km), 2017</i> .....	248
9.1.6	Panjang Jalan Kabupaten Menurut Kecamatan dan Kondisi Jalan di Kabupaten Hulu Sungai Selatan (km), 2017/ <i>Length of Regency Roads by Subdistrict and Road Condition in Hulu Sungai Selatan Regency (km), 2017</i> .....	249
9.1.7	Jumlah Jembatan Menurut Kecamatan dan Jenis Jembatan di Kabupaten Hulu Sungai Selatan, 2017/ <i>Number of Bridge by Subdistrict and Type of Bridge in Hulu Sungai Selatan Regency, 2017</i> .....	250
9.1.8	Jumlah Kendaraan Bermotor Menurut Jenis Kendaraan di Kabupaten Hulu Sungai Selatan, 2017/ <i>Number of Motor Vehicles by Type of Vehicle in Hulu Sungai Selatan Regency, 2017</i> .....	251
9..1.9	Jumlah Angkutan Darat Menurut Jenis Kendaraan di Kabupaten Hulu Sungai Selatan, 2015-2017/ <i>Number of Land Transportation by Type of Vehicle in Hulu Sungai Selatan Regency, 2015-2017</i> .....	252
9.1.10	Jumlah Angkutan Air Menurut Jenis Kendaraan di Kabupaten Hulu Sungai Selatan, 2015-2017/ <i>Number of Water Transport by Type of Vehicle in Hulu Sungai Selatan Regency, 2015-2017</i> ..	253
9.1.11	Jumlah Angkutan Pedesaan dan Antar Kabupaten Menurut Trayek di Kabupaten Hulu Sungai Selatan, 2017/ <i>Number of Rural and Inter-Regency Transportation in Hulu Sungai Selatan Regency, 2017</i> .....	254

<b>9.2</b>	<b>KOMUNIKASI/COMMUNICATION</b>	
9.2.1	Jumlah Kantor Pos Cabang Pembantu dan Pemeriksa Menurut Kecamatan di Kabupaten Hulu Sungai Selatan, 2013–2017/ <i>Number of Supporting Branch and Examiner Post Office by Subdistrict in Hulu Sungai Selatan Regency, 2013–2017</i> .....	255
9.2.2	Jumlah Surat dan Paket yang Dikirim Menurut Kecamatan di Kabupaten Hulu Sungai Selatan, 2017/ <i>Number of Sent Mail and Package by Subdistrict in Hulu Sungai Selatan Regency, 2017</i> .....	256
9.2.3	Jumlah Menara Telekomunikasi (BTS) di Kabupaten Hulu Sungai Selatan, 2017/ <i>Number of Telecommunication Tower (BTS) in Hulu Sungai Selatan Regency, 2017</i> .....	257
9.2.4	Jumlah Usaha TV Kabel yang Bekerja Sama dengan Dinas Komunikasi dan Informatika Kabupaten Hulu Sungai Selatan, 2017/ <i>Number of Cable TV Businesses Working in Cooperation with Communications and Informatics Services of Hulu Sungai Selatan Regency, 2017</i> .....	258
<b>10</b>	<b>KEUANGAN/FINANCE</b>	
10.1	Realisasi Pendapatan Pemerintah Kabupaten Hulu Sungai Selatan Menurut Jenis Pendapatan (ribu rupiah), 2015–2017/ <i>Actual Revenues of Government of Hulu Sungai Selatan Regency by Source of Revenues (thousand rupiahs), 2015–2017</i> .....	263
10.2	Realisasi Belanja Pemerintah Kabupaten Hulu Sungai Selatan Menurut Jenis Belanja (ribu rupiah), 2015–2017/ <i>Actual Expenditures of Government of Hulu Sungai Selatan Regency by Kind of Expenditures (thousand rupiahs), 2015–2017</i> .....	265
10.3	Realisasi Pembiayaan Pemerintah Kabupaten Hulu Sungai Selatan Menurut Jenis Pembiayaan (ribu rupiah), 2015–2017/ <i>Actual Finances of Government of Hulu Sungai Selatan Regency by Kind of Finances (thousand rupiahs), 2015–2017</i> .....	266
10.4	Realisasi Keuangan Desa Menurut Kecamatan di Kabupaten	

	Hulu Sungai Selatan Tahun Anggaran 2017/ <i>Realization of Village Finance by Subdistrict in Hulu Sungai Selatan Regency Budget Year 2017</i> .....	268
10.5	Target dan Realisasi Kegiatan Pembangunan Menurut Program Kabupaten Hulu Sungai Selatan (rupiah), 2017/ <i>Target and Realization of Development by Program in Hulu Sungai Selatan Regency (rupiah), 2017</i> .....	270
10.6	Jumlah Penerimaan Pajak Bumi Bangunan (PBB) Menurut Kecamatan di Kabupaten Hulu Sungai Selatan, 2017/ <i>Number of Revenue of Land and Housing Tax by District in Hulu Sungai Selatan Regency, 2017</i> .....	271
10.7	Target dan Realisasi Retribusi Uji Kendaraan Menurut Bulan di Kabupaten Hulu Sungai Selatan (rupiah), 2017/ <i>Target and Realization of Vehicle Test Retribution by Month in Hulu Sungai Selatan Regency (rupiah), 2017</i> .....	272
10.8	Target dan Realisasi Penerimaan Pajak Kendaraan Menurut Jenisnya di Kabupaten Hulu Sungai Selatan, 2017/ <i>Target and Realization of Vehicle Tax Acceptance by Tax Object in Hulu Sungai Selatan Regency, 2017</i> .....	273
10.9	Posisi Simpanan Masyarakat Dalam Rupiah dan Valuta Asing Pada Bank Umum dan BPR di Kabupaten Hulu Sungai Selatan (Juta Rupiah), 2014-2017/ <i>Outstanding of Private Deposit in Rupiah and Foreign Currency Of Commercial and Rural Bank in Hulu Sungai Selatan Regency (Million Rupiahs), 2014 -2017...</i>	274
10.10	Posisi Pinjaman Yang diberikan dalam Rupiah dan Valuta Asing pada Bank Umum dan BPR Menurut Klasifikasi Lapangan Usaha (Juta Rupiah), 2015-2017/ <i>Outstanding of Loans in Rupiah and Foreign Currency of Commercial and Rural Bank by Industrial Origin (Million Rupiahs), 2015-2017 .....</i>	275
10.11	Posisi Pinjaman Rupiah dan Valuta Asing yang Diberikan Bank Umum dan BPR Menurut Jenis Penggunaan di Kabupaten Hulu Sungai Selatan (Juta Rupiah), 2014-2017/ <i>Outstanding of Loans in Rupiah and Foreign Currency of Commercial and Rural Bank by Type of Loans (Million Rupiahs), 2014-2017 .....</i>	276

10.12	Posisi Kredit Usaha Mikro, Kecil dan Menengah yang Diberikan Bank Umum dan BPR di Kabupaten Hulu Sungai Selatan (Juta Rupiah), 2014-2017/ <i>Outstanding of Commercial Bank Credit to Micro, Small and Medium Scale Enterprise in Hulu Sungai Selatan Regency (Million Rupiahs), 2014 -2017</i> .....	277
10.13	Posisi Kredit Usaha Mikro, Kecil dan Menengah yang Diberikan Bank Umum dan BPR di Kabupaten Hulu Sungai Selatan (Juta Rupiah), 2015-2017/ <i>Outstanding of Commercial Bank Credit to Micro, Small and Medium Scale Enterprise and Economic Sector in Hulu Sungai Selatan Regency (Million Rupiahs), 2015 -2017</i> .....	278
<b>11</b>	<b>PENGELUARAN PENDUDUK DAN KONSUMSI MAKANAN/POPULATION EXPENDITURE AND FOOD CONSUMPTION</b>	
11.1	Persentase Penduduk Menurut Golongan Pengeluaran Per Kapita Sebulan di Kabupaten Hulu Sungai Selatan, 2015-2017/ <i>Percentage of Population by Expenditure Per Capita Per Month Class in Hulu Sungai Selatan Regency, 2015-2017</i> .....	283
11.2	Rata-rata Pengeluaran dan Persentase Rata-rata Pengeluaran Per Kapita Sebulan Menurut Kelompok Makanan di Kabupaten Hulu Sungai Selatan, 2016-2017/ <i>Average Expenditure and Percentage of Average Expenditure Per Capita Per Month by Food Group in Hulu Sungai Selatan Regency, 2016-2017</i> .....	284
11.3	Rata-rata Pengeluaran dan Persentase Rata-rata Pengeluaran Per Kapita Sebulan Menurut Kelompok Bukan Makanan di Kabupaten Hulu Sungai Selatan, 2016- 2017/ <i>Average Expenditure and Percentage of Average Expenditure Per Capita Per Month by Non-Food Group in Hulu Sungai Selatan Regency, 2016-2017</i> .....	285
11.4	Kebutuhan Hidup Minimum (KHM) Menurut Bulan di Kabupaten Hulu Sungai Selatan, 2016-2017/ <i>Minimum Living</i>	

*Need by Month in Hulu Sungai Selatan Regency, 2016-2017.....* 286

## **12 PENDAPATAN REGIONAL/REGIONAL INCOME**

- 12.1 Produk Domestik Regional Bruto Atas Dasar Harga Berlaku (ADHB) Menurut Lapangan Usaha di Kabupaten Hulu Sungai Selatan (juta rupiah), 2014–2017/*Gross Regional Domestic Product at Current Market Prices by Industry in Hulu Sungai Selatan Regency (million rupiahs), 2014–2017.....* 293
- 12.2 Produk Domestik Regional Bruto Atas Dasar Harga Konstan (ADHK) 2010 Menurut Lapangan Usaha di Kabupaten Hulu Sungai Selatan (juta rupiah), 2014–2017/*Gross Regional Domestic Product at 2010 Constant Market Prices by Industry in Hulu Sungai Selatan Regency (million rupiahs), 2014–2017....* 294
- 12.3 Distribusi Persentase Produk Domestik Regional Bruto Atas Dasar Harga Berlaku Menurut Lapangan Usaha di Kabupaten Hulu Sungai Selatan (persen), 2014–2017/*Percentage Distribution of Gross Regional Domestic Product at Current Market Prices by Industry in Hulu Sungai Selatan Regency (percent), 2014–2017.....* 295
- 12.4 Laju Pertumbuhan Produk Domestik Regional Bruto Atas Dasar Harga Konstan 2010 Menurut Lapangan Usaha di Kabupaten Hulu Sungai Selatan (persen), 2014–2017/*Growth Rate of Gross Regional Domestic Product at 2010 Constant Market Prices by Industry in Hulu Sungai Selatan Regency (percent), 2014–2017.....* 296
- 12.5 Indeks Harga Implisit Produk Domestik Regional Bruto Menurut Lapangan Usaha di Kabupaten Hulu Sungai Selatan (2010=100), 2014–2017/*Implicit Price Index of Gross Regional Domestic Product by Industry in Hulu Sungai Selatan Regency (2010=100), 2014–2017.....* 297
- 12.6 Laju Implisit Produk Domestik Regional Bruto Menurut Lapangan Usaha di Kabupaten Hulu Sungai Selatan, 2014–2017/*Implicit Growth Rate of Gross Regional Domestic Product by Industry in Hulu Sungai Selatan Regency,*

2014–2017..... 298

**13 PERBANDINGAN ANTAR KABUPATEN-KOTA/REGENCY-  
MUNICIPALITY COMPARISON**

13.1 Jumlah Penduduk Menurut Kabupaten/Kota di Provinsi Kalimantan Selatan, 2013–2017/*Population by Regency/Municipality in Kalimantan Selatan Province, 2013–2017* ..... 303

13.2 Jumlah Penduduk Miskin Menurut Kabupaten/Kota di Provinsi Kalimantan Selatan, 2013–2017/*Number of Poor People by Regency/Municipality in Kalimantan Selatan Province, 2013–2017* ..... 304

13.3 Persentase Penduduk Miskin Menurut Kabupaten/Kota di Provinsi Kalimantan Selatan, 2013–2017/*Percentage of Poor People by Regency/Municipality in Kalimantan Selatan Province, 2013–2017* ..... 305

13.4 Indeks Pembangunan Manusia Menurut Kabupaten/Kota di Provinsi Kalimantan Selatan, 2013–2017/*Gini Ratio Index by Regency/Municipality in Kalimantan Selatan Province, 2013–2017*..... 306

13.5 Indeks Gini Rasio Menurut Kabupaten/Kota di Provinsi Kalimantan Selatan, 2013–2017/*Human Development Index by Regency/Municipality in Kalimantan Selatan Province, 2013–2017*..... 307

13.6 Laju Pertumbuhan Produk Domestik Regional Bruto Atas Dasar Harga Konstan 2010 Menurut Kabupaten/Kota di Provinsi Kalimantan Selatan (persen), 2013–2017/*Growth Rate of Gross Regional Domestic Product at 2010 Constant Market Prices by Regency/Municipality in Kalimantan Selatan Province (percent), 2013–2017*..... 308



## DAFTAR GAMBAR/LIST OF FIGURES

	halaman page
1 Luas Wilayah Menurut Kecamatan di Kabupaten Hulu Sungai Selatan, 2017/ <i>Total Area by Subdistrict in Hulu Sungai Selatan Regency, 2017</i> .....	7
2 Jumlah Desa/Kelurahan Menurut Kecamatan di Kabupaten Hulu Sungai Selatan, 2017/ <i>Number of Villages by Subdistrict in Hulu Sungai Selatan Regency, 2017</i> .....	22
3 Luas Lahan Sawah Menurut Kecamatan di Kabupaten Hulu Sungai Selatan (hektar), 2017/ <i>Area of Wetland by Subdistrict in Hulu Sungai Selatan Regency (hectare), 2017</i> .....	155
4 Jumlah Pelanggan Listrik di Kabupaten Hulu Sungai Selatan, 2012–2017/ <i>Number of Registered Electricity Costumers in Hulu Sungai Selatan Regency, 2012–2017</i> .....	205
5 Jumlah Wisatawan Menurut Bulan di Kabupaten Hulu Sungai Selatan, 2017/ <i>Number of Tourist by Month in Hulu Sungai Selatan Regency, 2017</i> .....	233

## PENJELASAN UMUM/EXPLANATORY NOTES

Tanda-tanda, satuan-satuan, dan lain-lainnya yang digunakan dalam publikasi ini adalah sebagai berikut:

*Symbols, measurement units, and acronyms which are used in this publication, are as follows:*

### 1. TANDA-TANDA/SYMBOLS

Data tidak tersedia/ <i>Data not available</i>	: ...
Tidak ada atau nol / <i>Null or zero</i>	: –
Data dapat diabaikan/ <i>Data negligible</i>	: 0
Tanda decimal/ <i>Decimal point</i>	: ,
Data tidak dapat ditampilkan/ <i>Not applicable</i>	: NA
Angka perkiraan/ <i>Estimated figures</i>	: e
Angka sementara/ <i>Preliminary figures</i>	: x
Angka sangat sementara/ <i>Very preliminary figures</i>	: xx
Angka diperbaiki/ <i>Revised figures</i>	: r

### 2. SATUAN/UNITS

barel/ <i>barrel</i>	: 158,99 liter/ <i>litres</i> = $1/6,2898 \text{ m}^3$
hektar (ha)/ <i>hectare (ha)</i>	: 10 000 m <sup>2</sup>
kilometer (km)/ <i>kilometres (km)</i>	: 1 000 meter/ <i>meters</i> (m)
knot/ <i>knot</i>	: 1,8523 km/jam (km/hour)
kuintal/ <i>quintal</i>	: 100 kg
KWh	: 1 000 Watt <i>hour</i>
MWh	: 1 000 KWh
liter (untuk beras)/ <i>litre (for rice)</i>	: 0,80 kg
ons/ <i>ounce</i>	: 100 gram/ <i>grams</i>
ton	: 1 000 kg

Satuan lain: buah, dus, butir, helai/lembar, kaleng, batang, pulsa, ton kilometer (ton-km), jam, menit, persen (%).

*Other units: unit, pack, pieces, sheet, tin, pulse, ton-kilometres(ton-km), hour, minute, percent (%).*

Perbedaan angka di belakang koma disebabkan oleh pembulatan angka.

*The difference in decimal numbers is caused by rounding.*

<https://idulusungaiselatankab.b>

# B A B 1

## Chapter One

GEOGRAFI | *Geography*  
DAN IKLIM | *and Climate*

# KONDISI GEOGRAFIS KABUPATEN HULU SUNGAI SELATAN

*Geography Condition of Hulu Sungai Selatan Regency*

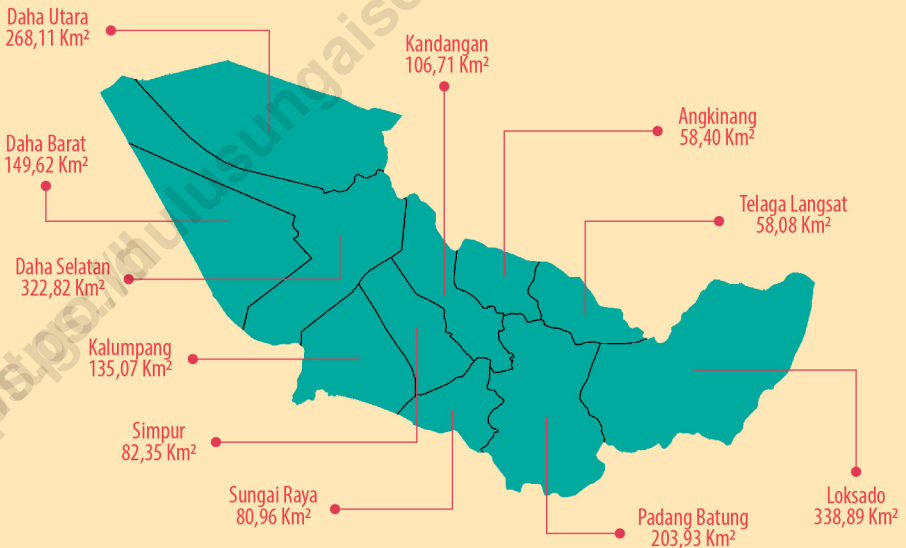
**Secara astronomis**, Kab. Hulu Sungai Selatan terletak di antara  $-02^{\circ}29'59''$   $-02^{\circ}56'10''$  Lintang Selatan dan  $114^{\circ}51'19''$   $-115^{\circ}36'19''$  Bujur Timur. **Secara geografis**, Kab. Hulu Sungai Selatan memiliki batas : **Utara**-Kab. Hulu Sungai Utara dan Kab. Hulu Sungai Tengah; **Selatan**-Kab. Tapin dan Kab Banjar; **Timur** -Kab. Banjar dan Kab. Kotabaru; **Barat**-Kab. Hulu Sungai Utara dan Kab. Tapin.

**Astronomically**, Hulu Sungai Selatan Regency located between  $02^{\circ}29'59''$   $-02^{\circ}56'10''$  South Latitude and  $114^{\circ}51'19''$   $-115^{\circ}36'19''$  East Longitude. **Geographically**, Hulu Sungai Selatan Regency has boundaries:

**North**-Hulu Sungai Utara Regency and Hulu Sungai Tengah Regency; **South**-Tapin Regency and Banjar Regency; **East**-Banjar Regency and Kotabaru Regency; **West**-Hulu Sungai Utara Regency and Tapin Regency.

## LUAS WILAYAH MENURUT KECAMATAN

*Area by Subdistrict*



## LUAS WILAYAH

KABUPATEN HULU SUNGAI SELATAN

*Total Area of Hulu Sungai Selatan Regency*

**1.804,94**  
**KM<sup>2</sup> / square.km**

## LOKSADO

Kecamatan Loksado adalah kecamatan terluas dengan luas wilayah 338,89 km<sup>2</sup>  
*Loksado Subdistrict is the widest subdistrict with an area of 338.89 square.km*

## TELAGA LANGSAT

Kecamatan Telaga Langsung adalah kecamatan terkecil dengan luas wilayah 58,08 km<sup>2</sup>  
*Telaga Langsung Subdistrict is the smallest subdistrict with an area of 58.08 square.km*



<https://idulusungaiselatankab.b>

**PENJELASAN TEKNIS**

1. Dalam berbagai literatur, iklim didefinisikan sebagai keragaman keadaan fisik atmosfer, dan perubahan iklim didefinisikan sebagai perubahan pada iklim yang dipengaruhi langsung atau tidak langsung oleh aktivitas manusia yang merubah komposisi atmosfer, yang akan memperbesar keragaman iklim teramati pada periode yang cukup panjang. Secara statistik, perubahan iklim adalah perubahan unsur-unsurnya yang mempunyai kecenderungan naik atau turun secara nyata yang menyertai keragaman harian, musiman, maupun siklus.
2. Suhu adalah derajat panas suatu benda yang menyatakan panas dinginnya benda tersebut. Suhu udara/ temperature udara permukaan sendiri merupakan suhu udara bebas pada ketinggian antara 1,20 – 1,25 meter dari permukaan tanah.
3. Kelembaban Udara menggambarkan tentang kandungan air di udara yang dapat dinyatakan sebagai kelembapan mutlak, kelembaban nisbi (relatif) maupun defisit tekanan uap air. Kelembaban

**TECHNICAL NOTES**

1. *In the literatures, climate variability defined as the physical state of the atmosphere, and climate change is defined as the change in climate that is influenced directly or indirectly by human activities are changing atmospheric composition, which would enlarge the observed climate variability at a sufficiently long period. Statistically, climate change is the change in the elements that have a tendency to rise or fall significantly that accompany the daily variability, and seasonal cycles.*
2. *Temperature is the degree of heat of an object that states the cold heat of the object. Air temperature / surface air temperature itself is a free air temperature at a height of between 1.20 to 1.25 meters from the ground.*
3. *Air humidity describes the content of water in the air that can be expressed as absolute humidity, relative humidity (relative) and water vapor pressure deficit. Absolute humidity is the moisture*

mutlak adalah kandungan uap air per satuan volume. kelembaban nisbi membandingkan antara kandungan tekanan uap air aktual dengan keadaan jenuhnya dan dinyatakan dalam persen (%).

4. Curah hujan adalah jumlah presipitasi atau endapan yang turun dari awan-awan hujan ke permukaan pada suatu daerah tertentu, dan diukur dengan alat-alat pengukur curah hujan demi kepentingan data synop dan klimatologi.
5. Lamanya penyinaran matahari adalah lamanya matahari bersinar yang sampai kepermukaan bumi (dimana alat tersebut terpasang) selama periode sehari dan diukur dalam satuan jam atau ditulis satuan persen dalam panjang.
6. Satu hari hujan ialah periode selama 24 jam terkumpul curah hujan setinggi 0,5 mm atau lebih. Apabila kurang dari ketentuan tersebut, maka hari hujan dianggap nol meskipun curah hujan tetap diperhitungkan.

*content per unit volume. relative humidity, comparing the content of the actual water vapor pressure to the saturated state and is expressed in percent (%).*

4. *Rainfall is the amount of precipitation or precipitate fall from rain clouds to the surface in a particular area, and measured by means of measuring rainfall in the interests of data Synop and climatology.*
5. *The duration of solar radiation is the length of sun shining through the surface of the earth (where the unit is installed) over a period of a day and is measured in hours or written unit per cent in the long.*
6. *A rainy day is a period of 24 hours accumulated rainfall as high as 0.5 mm or more. If the lack of such provision, the rainy day is considered zero even though the rainfall still be calculated.*

**ULASAN****DESCRIPTION****1.1 Geografi**

Secara astronomis, Kabupaten Hulu Sungai Selatan terletak di antara -02°29'59" sd -02°56'10" Lintang Selatan dan 114°51'19"-115°36'19" Bujur Timur.

Secara geografis, Kabupaten Hulu Sungai Selatan berbatasan dengan Kabupaten Hulu Sungai Utara dan Kabupaten Hulu Sungai Tengah disebelah utara; Kabupaten Banjar dan Kabupaten Kotabaru disebelah timur; Kabupaten Tapin dan Kabupaten Banjar disebelah selatan; dan Kabupaten Hulu Sungai Utara dan Kabupaten Tapin disebelah barat. Kabupaten Hulu Sungai Selatan memiliki luas wilayah 1.804,94 km<sup>2</sup> atau 180.494 hektar.

Jarak antara Ibukota Kabupaten ke Ibukota Kecamatan:

1. Kandangan-Padang Batung: 7 km
2. Kandangan-Loksado : 42 km
3. Kandangan-Mandala : 14 km
4. Kandangan-Angkinang Selatan : 8 km
5. Kandangan-Sungai Raya : 7 km
6. Kandangan-Simpur : 7 km
7. Kandangan-Kalumpang : 15 km
8. Kandangan-Bayanan : 30 km
9. Kandangan-Bajayau : 42 km
10. Kandangan-Tambak Bitin : 31 km

**1.1 Geography**

*Astronomically, Hulu Sungai Selatan Regency located between 02°29'59"-02°56'10" South Latitude and 114°51'19"- 115°36'19" East Longitude.*

*Geographically, Hulu Sungai Selatan Regency bordered on the north by Hulu Sungai Utara Regency and Hulu Sungai Tengah Regency; on the east by Banjar Regency and Kotabaru Regency; on the south by Tapin Regency and Banjar Regency; and on the west by Hulu Sungai Utara Regency and Tapin Regency. Total area of Hulu Sungai Selatan Regency is 1,804.94 km<sup>2</sup> or 180,494 hectares.*

*Distance between Regency Capital to Subdistrict Capital:*

1. *Kandangan-Padang Batung: 7 km*
2. *Kandangan-Loksado : 42 km*
3. *Kandangan-Mandala : 14 km*
4. *Kandangan-Angkinang Selatan : 8 km*
5. *Kandangan-Sungai Raya : 7 km*
6. *Kandangan-Simpur : 7 km*
7. *Kandangan-Kalumpang : 15 km*
8. *Kandangan-Bayanan : 30 km*
9. *Kandangan-Bajayau : 42 km*
10. *Kandangan-Tambak Bitin : 31 km*



**1.2 Iklim**

Sepanjang tahun 2017 rata-rata kelembaban udara berkisar antara 74,88 persen sampai dengan 84,25 persen. Sedangkan rata-rata suhu udara berkisar antara 27,35°C-33,20°C. Dilihat dari jumlah hari hujan per bulan selama 2017, hujan paling sering terjadi di bulan desember dengan 23 hari hujan. Sementara hari hujan paling sedikit terjadi pada bulan september dengan 8 hari hujan.

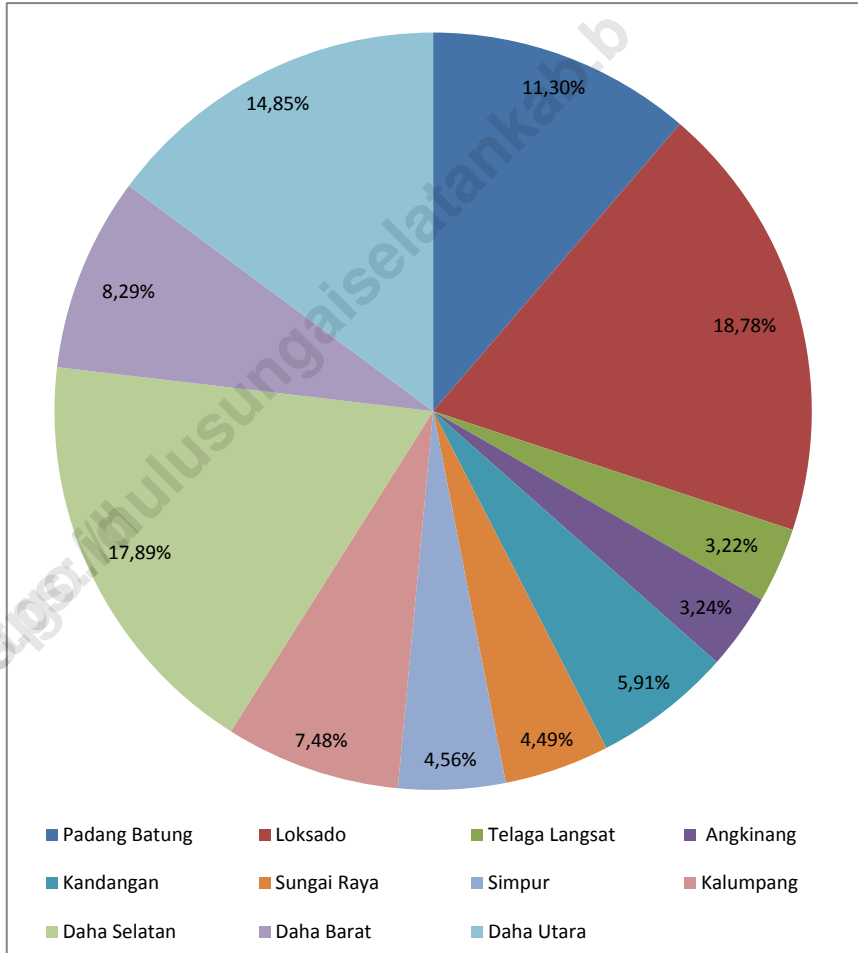
**1.2 Climate**

*During 2017 the Relative Humidity in Hulu Sungai Selatan averagely varied between 74.88 percent to 84.25 percent. While the average of temperature was between 27.35°C to 33.20°C. During 2017 the highest rainy days happened in december where rain fell for 23 days. The lowest rainy day happened in september where only for 8 day during the month.*

**Gambar 1**  
**Picture**

**Luas Wilayah Menurut Kecamatan di Kabupaten Hulu Sungai Selatan, 2017**

*Total Area by Subdistrict in Hulu Sungai Selatan Regency, 2017*



## 1.1 GEOGRAFI/GEOGRAPHY

**Tabel 1.1.1** Luas Wilayah Menurut Kecamatan di Kabupaten Hulu Sungai Selatan, 2017  
**Table** Total Area by Subdistrict in Hulu Sungai Selatan Regency, 2017

	Kecamatan Subdistrict	Luas (km <sup>2</sup> ) Total Area (square.km)	Persentase Percentage
	(1)	(2)	(3)
1	Padang Batung	203,93	11,30
2	Loksado	338,89	18,78
3	Telaga Langsung	58,08	3,22
4	Angkinang	58,40	3,24
5	Kandangan	106,71	5,91
6	Sungai Raya	80,96	4,49
7	Simpur	82,35	4,56
8	Kalumpang	135,07	7,48
9	Daha Selatan	322,82	17,89
10	Daha Barat	149,62	8,29
11	Daha Utara	268,11	14,85
	<b>Hulu Sungai Selatan</b>	<b>1 804,94</b>	<b>100,00</b>

Sumber: Bagian Tata Pemerintahan Kabupaten Hulu Sungai Selatan

Source: Governance Section Hulu Sungai Selatan Regency

**Tabel** 1.1.2 **Luas Wilayah Menurut Jenis Penggunaan Lahan di Kabupaten Hulu Sungai Selatan, 2017**  
**Table** 1.1.2 **Total Area by Type of Area Utilization in Hulu Sungai Selatan Regency, 2017**

<b>Jenis Penggunaan Lahan</b> <i>Type of Area Utilization</i>	<b>Luas (ha)</b> <i>Total Area (ha)</i>	<b>Persentase</b> <i>Percentage</i>
(1)	(2)	(3)
Kampung/ <i>Village</i>	5 161,18	2,86
Industri/ <i>Industry</i>	-	-
Pertambangan/ <i>Mining</i>	-	-
Sawah/ <i>Paddy Field</i>	44 294,00	24,54
Ladang/ <i>Field</i>	8 983,00	4,98
Kebun Campuran/ <i>Mixed Plantation</i>	1 744,25	0,97
Kebun Karet/ <i>Rubber Plantation</i>	10 906,94	6,04
Padang (Semak, Alang, Rumput)	53 829,44	29,82
Hutan/ <i>Forest</i>	55 382,33	30,68
Rawa/ <i>Swamp</i>	192,86	0,11
Tanah Terbuka/ <i>Open Land</i>	-	-
Lain-lain/ <i>Etc</i>	-	-
<b>Hulu Sungai Selatan</b>	<b>180 494,00</b>	<b>100,00</b>

Sumber: Badan Pertanahan Nasional Kabupaten Hulu Sungai Selatan  
 Source: National Land Agency of Hulu Sungai Selatan Regency

**Tabel** 1.1.3 **Luas Wilayah Menurut Ketinggian diatas Permukaan Laut di Kabupaten Hulu Sungai Selatan, 2017**  
**Table** 1.1.3 **Total Area by Altitude Above Sea Level in Hulu Sungai Selatan Regency, 2017**

Ketinggian (meter) <i>Altitude (meter)</i>	Luas (ha) <i>Total Area (ha)</i>	Persentase <i>Percentage</i>
(1)	(2)	(3)
0-7	105 198	58,3
7-25	18 254	10,1
25-100	16 590	9,2
100-500	27 546	15,3
500-1 000	11 226	6,2
> 1000	1 680	0,9
<b>Hulu Sungai Selatan</b>	<b>180 494</b>	<b>100,0</b>

Sumber: Badan Pertanahan Nasional Kabupaten Hulu Sungai Selatan

Source: National Land Agency of Hulu Sungai Selatan Regency

**Tabel 1.1.4** Luas Wilayah Menurut Kemiringan di Kabupaten Hulu Sungai Selatan, 2017  
**Table** *Total Area by Slope in Hulu Sungai Selatan Regency, 2017*

Kemiringan (%) <i>Slope (%)</i>	Luas (ha) <i>Total Area (ha)</i>	Persentase <i>Percentage</i>
(1)	(2)	(3)
0-2	128 057	70,95
2-15	20 737	11,49
15-40	19 090	10,58
>40	12 610	6,98
<b>Hulu Sungai Selatan</b>	<b>180 494</b>	<b>100,00</b>

Sumber: Badan Pertanahan Nasional Kabupaten Hulu Sungai Selatan

Source: *National Land Agency of Hulu Sungai Selatan Regency*

**Tabel** 1.1.5 **Luas Tanah dan Sertifikat Hak Milik (SHM) yang Diterbitkan Menurut Bulan di Kabupaten Hulu Sungai Selatan, 2017**  
**Table** 1.1.5 **Area and Certificates that Issued by Month in Hulu Sungai Selatan Regency, 2017**

<b>Bulan Month</b>	<b>Sertifikat Hak Milik Certificate</b>	<b>Luas (m<sup>2</sup>) Total Area (m<sup>2</sup>)</b>
(1)	(2)	(3)
Januari/January	7	9 485
Februari/February	5	10 747
Maret/March	9	10 451
April/April	249	137 576
Mei/May	10	20 267
Juni/June	38	11 800
Juli/July	367	339 572
Agustus/August	310	136 763
September/September	280	144 791
Oktober/October	569	265 028
November/November	1 219	2 410 937
Desember/December	1 397	907 397
<b>Jumlah/Total</b>		
<b>2017</b>	<b>4 460</b>	<b>4 404 814</b>
<b>2016</b>	<b>3 960</b>	<b>4 668 811</b>

Sumber: Badan Pertanahan Nasional Kabupaten Hulu Sungai Selatan  
 Source: National Land Agency of Hulu Sungai Selatan Regency

**Tabel** 1.1.6 **Jarak dari Ibukota Kecamatan ke Ibukota Kabupaten di Kabupaten Hulu Sungai Selatan (km), 2017**  
**Table** 1.1.6 **Distance between Subdistrict Capital and Regency Capital in Hulu Sungai Selatan Regency (km), 2017**

	<b>Kecamatan Subdistrict</b>	<b>Ibukota Kecamatan Capital of Subdistrict</b>	<b>Jarak ke Ibukota Kabupaten Distance to Regency Capital</b>
	(1)	(2)	(3)
1	Padang Batung	Padang Batung	7
2	Loksado	Loksado	35
3	Telaga Langsat	Mandala	14
4	Angkinang	Angkinang Selatan	6
5	Kandangan	Kandangan Kota	-
6	Sungai Raya	Sungai Raya	7
7	Simpur	Simpur	7
8	Kalumpang	Kalumpang	15
9	Daha Selatan	Bayanan	30
10	Daha Barat	Bajayau	42
11	Daha Utara	Tambak Bitin	31

Sumber: Dinas Perhubungan Kabupaten Hulu Sungai Selatan

Source: Transportation Service of Hulu Sungai Selatan Regency



## 1.2 IKLIM/CLIMATE

**Tabel** 1.2.1 Rata-rata Suhu dan Kelembaban Udara Menurut Bulan di Kabupaten Hulu Sungai Selatan, 2017  
**Table** 1.2.1 *Average Temperature and Humidity by Month in Hulu Sungai Selatan Regency, 2017*

Bulan Month	Suhu Udara Temperature (°C)			Kelembaban Udara Humidity (%)		
	Min Min	Maks Max	Rata- rata Average	Min Min	Maks Max	Rata- rata Average
(1)	(2)	(3)	(4)	(5)	(6)	(7)
Januari/January	21,00	33,70	27,35	64,00	99,50	81,75
Februari/February	33,35	33,05	33,20	56,75	99,50	78,13
Maret/March	21,35	33,35	27,35	64,50	99,50	82,00
April/April	22,75	34,45	28,60	61,00	98,00	79,50
Mei/May	23,00	34,60	28,80	59,75	97,50	78,63
Juni/June	21,70	34,78	28,24	57,75	98,00	77,88
Juli/July	20,80	34,63	27,72	28,25	98,50	78,38
Agustus/August	21,40	34,38	27,89	57,25	98,00	77,63
September/September	22,45	35,08	28,77	52,50	97,25	74,88
Oktober/October	21,35	35,20	28,28	53,25	97,75	75,50
November/November	22,35	34,98	28,67	59,25	98,00	78,63
Desember/December	22,25	33,20	27,73	70,50	98,00	84,25

Sumber: Laboratorium PTPH Sungai Raya, Kab. Hulu Sungai Selatan  
 Source: PTPH Laboratory of Hulu Sungai Selatan Regency

**Tabel**  
**Table** 1.2.2

**Penyinaran Matahari Menurut Bulan di Kabupaten Hulu Sungai Selatan (persen), 2013-2017**  
***Duration of Sunshine by Month in Hulu Sungai Selatan Regency (percent), 2013-2017***

<b>Bulan Month</b>	<b>2013</b>	<b>2014</b>	<b>2015</b>	<b>2016</b>	<b>2017</b>
(1)	(2)	(3)	(4)	(5)	(6)
Januari/ <i>January</i>	52,20	53,60	49,40	66,91	52,90
Februari/ <i>February</i>	60,40	20,00	42,30	49,50	49,00
Maret/ <i>March</i>	55,90	61,50	62,40	42,60	39,20
April/ <i>April</i>	76,70	56,70	66,70	64,76	65,20
Mei/ <i>May</i>	66,80	67,00	72,90	72,65	60,40
Juni/ <i>June</i>	77,40	61,40	62,50	65,63	57,70
Juli/ <i>July</i>	52,60	85,40	94,80	76,96	61,50
Agustus/ <i>August</i>	75,30	7,60	88,50	81,35	56,00
September/ <i>September</i>	58,50	86,50	50,10	57,47	76,90
Oktober/ <i>October</i>	58,90	76,00	77,60	44,70	59,20
November/ <i>November</i>	64,50	60,50	71,10	58,62	58,70
Desember/ <i>December</i>	48,00	43,10	63,10	49,98	45,40

Sumber: Laboratorium PTPH Sungai Raya, Kab. Hulu Sungai Selatan

Source: PTPH Laboratory of Hulu Sungai Selatan Regency

**Tabel** 1.2.3 **Jumlah Curah Hujan dan Hari Hujan Menurut Bulan di Kabupaten Hulu Sungai Selatan, 2015-2017**  
**Table** 1.2.3 **Amount of Precipitation and Number of Rainy Days by Month in Hulu Sungai Selatan Regency, 2015-2017**

Bulan Month	Curah Hujan Precipitation (mm <sup>3</sup> )			Hari Hujan Rainy Days		
	2015	2016	2017	2015	2016	2017
(1)	(2)	(3)	(4)	(5)	(6)	(7)
Januari/January	560,0	207,16	284,97	28	12,30	17,9
Februari/February	321,9	333,96	187,69	20	14,67	13,7
Maret/March	201,0	375,15	318,83	19	13,10	16,4
April/April	167,5	231,35	326,80	15	13,90	15,3
Mei/May	213,5	176,02	182,95	11	11,89	14,2
Juni/June	185,0	198,51	145,82	11	9,80	12,7
Juli/July	3,0	112,88	166,54	2	8,52	12,3
Agustus/August	16,0	91,49	103,79	3	5,60	8,7
September/September	34,0	172,38	127,21	1	10,90	8,2
Oktober/October	36,5	288,14	141,61	3	13,60	12,5
November/November	265,5	390,38	441,49	17	15,40	18,5
Desember/December	249,5	348,69	475,34	20	23,63	23,2

Sumber: Laboratorium PTPH Sungai Raya, Kab. Hulu Sungai Selatan  
 Source: PTPH Laboratory of Hulu Sungai Selatan Regency

## WILAYAH ADMINISTRATIF Administrative Area

# 11

Kecamatan  
Subdistrict

# 144

Desa  
Villages

# 4

Kelurahan  
Kelurahan


## JUMLAH ANGGOTA DPRD

### (DEWAN PERWAKILAN RAKYAT DAERAH), 2017

Number of Members of the Regional House of Representatives, 2017

# 26

ORANG  
LAKI-LAKI  
Male



# 4

ORANG  
PEREMPUAN  
Female



# JUMLAH PEGAWAI NEGERI SIPIL (PNS), 2017

Number of Civil Servants, 2017

# 4.552 ORANG

5.447 orang PNS terdiri atas :  
5,447 civil servants consisting of :



**2.463** Orang  
Perempuan/Female



**2.089** Orang  
Laki-laki/Male

<https://idulusungaiselatankab.b>

**PENJELASAN TEKNIS****TECHNICAL NOTES**

1. Anggota Dewan Perwakilan Rakyat Daerah (DPRD) dipilih melalui pemilihan umum (pemilu) dan dilantik dalam masa jabatan lima tahun.
  2. Susunan pemerintahan Republik Indonesia periode 2014–2019 terdiri dari presiden, wakil presiden, lembaga tinggi negara, kementerian, setingkat menteri, dan Lembaga Pemerintahan Non Kementerian (LPNK).
  3. Lembaga tinggi negara terdiri dari Majelis Permusyawaratan Rakyat (MPR), Dewan Perwakilan Rakyat (DPR), Badan Pemeriksa Keuangan (BPK), dan Mahkamah Agung (MA), Dewan Perwakilan Daerah (DPD), Mahkamah Konstitusi (MK), dan Komisi Yudisial (KY).
  4. Desa adalah desa dan desa adat atau yang disebut dengan nama lain, selanjutnya disebut Desa adalah kesatuan masyarakat hukum yang memiliki batas wilayah yang berwenang untuk mengatur dan mengurus urusan pemerintahan, kepentingan masyarakat setempat berdasarkan prakarsa masyarakat, hak asal usul, dan/atau hak
1. *Regional House of Representatives (DPRD) members are elected through a general election and appointed for a five-years membership.*
  2. *The government structure of the Republic of Indonesia period 2009–2014 consists of president, vice president, state supreme agencies, ministries, ministerial level institutions, and non-ministerial institutions.*
  3. *State supreme agencies consist of The People's Consultative Assembly, The House of Representative, The Audit Board of the Republic of Indonesia, Supreme Court, Local Councils, Constitutional Court, and Judicial Commission.*
  4. *Village is village and custom village or that is called by other terms, hereinafter referred to as the village is the unity of the legal community who have territorial boundaries that are authorized to regulate and manage government affairs, the interest of local communities based on community initiatives, the origin and local customs that are*

## GOVERNMENT

tradisional yang diakui dan dihormati dalam system Pemerintahan Negara Kesatuan Republik Indonesia (Undang-Undang Nomor 6 Tahun 2014 tentang Desa).

*acknowledged and respected within the unitary System of Government Republic of Indonesia (Law No. 6 Year 2014 about Village).*

5. Kelurahan adalah suatu wilayah yang dipimpin oleh seorang Lurah sebagai perangkat daerah kabupaten dan atau daerah kota di bawah kecamatan (Undang-Undang No. 32 Tahun 2004 tentang Pemerintahan Daerah).

*5. Sub-district is an area that is led by a sub-district head (Lurah) as an apparatus of regency and or city under the district (Law No. 32 Year 2004 about Local Governmental).*

6. Pegawai negeri sipil (PNS) adalah setiap warga negara Republik Indonesia yang telah memenuhi syarat yang ditentukan, diangkat oleh pejabat yang berwenang dan disertai tugas dalam jabatan negeri, atau disertai tugas negara lainnya, dan digaji berdasarkan peraturan perundang-undangan yang berlaku. PNS terdiri dari PNS pusat dan PNS daerah.

*6. Civil servants (PNS) is every citizen of the Republic of Indonesia which have been determined eligible, be appointed by the competent authority and assigned the task in a country office, or charge of any other country, and are paid based on legislation and regulations. PNS consists of the central and regional civil servants.*

**ULASAN****DESCRIPTION****2.1 Wilayah Administratif**

Kabupaten Hulu Sungai Selatan terdiri dari 11 kecamatan, dengan 144 desa dan 4 kelurahan. Ibukota Kabupaten terletak di Kecamatan Kandangan.

**2.1 Administrative Area**

*Hulu Sungai Selatan Regency divided into 11 subdistricts, with 144 villages and 4 kelurahan. The capital of the regency is located in Kandangan Subdistrict.*

**2.2 Dewan Perwakilan Rakyat Daerah**

Tahun 2017 terdapat 11 Partai Politik di DPRD Kabupaten Hulu Sungai Selatan, dengan jumlah Anggota Legislatif sebanyak 30 orang, terdiri dari 26 orang laki-laki dan 4 orang perempuan.

**2.2 The Regional House of Represent.**

*In 2017 there was 11 political parties on the Regional House of Representatives of Hulu Sungai Selatan with 30 members consisting of 26 members were men and 4 members were women.*

**2.3 Pegawai Negeri Sipil**

Berdasarkan data Badan Kepegawaian Daerah, Pendidikan, dan Pelatihan Kabupaten Hulu Sungai Selatan. Pada Tahun 2017, jumlah PNS di Pemerintahan Daerah Kabupaten Hulu Sungai Selatan sebanyak 4.552 orang yang terdiri dari 2.089 orang PNS laki-laki dan 2.463 orang PNS perempuan.

**2.3 Civil Servants**

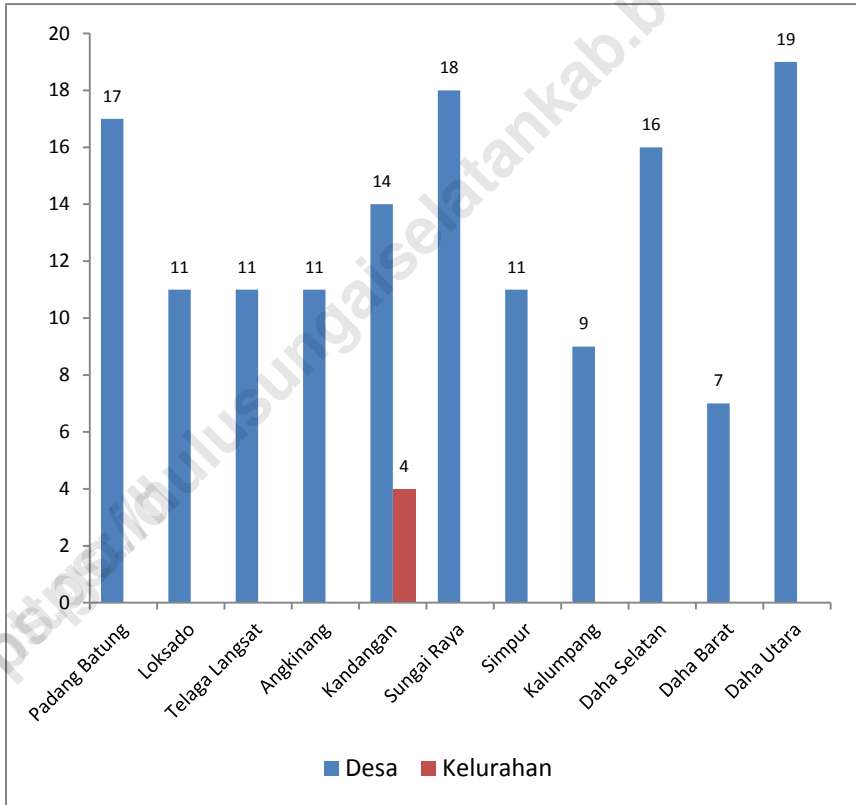
*According to data Regional Civil Service Agency, Education, and Training of Hulu Sungai Selatan Regency. In 2017, the number of civil servants in Hulu Sungai Selatan Regency Government has reached as many as 4,552 people, Consisting of 2,089 male civil servants and 2,463 female civil servants.*



Gambar  
Picture

2

Jumlah Desa/Kelurahan Menurut Kecamatan di Kabupaten Hulu Sungai Selatan, 2017  
Number of Villages by Subdistrict in Hulu Sungai Selatan Regency, 2017



2.1 WILAYAH ADMINISTRATIF/*ADMINISTRATIVE AREA*

**Tabel 2.1.1** Jumlah Desa/Kelurahan, Rukun Warga (RW)/ Rukun Keluarga (RK)/ Lingkungan (LK), dan Rukun Tetangga (RT) Menurut Kecamatan di Kabupaten Hulu Sungai Selatan, 2017  
*Number of Villages, Community Group, and Neighbourhood Group by Subdistrict in Hulu Sungai Selatan Regency, 2017*

Kecamatan <i>Subdistrict</i>	Desa <i>Village</i>	Kelurahan <i>Village</i>	RW/RK/LK <i>Community Group</i>	RT <i>Neighbourhood Group</i>
(1)	(2)	(3)	(4)	(5)
1 Padang Batung	17	-	34	68
2 Loksado	11	-	22	44
3 Telaga Langsung	11	-	22	44
4 Angkinang	11	-	22	46
5 Kandangan	14	4	56	124
6 Sungai Raya	18	-	36	75
7 Simpur	11	-	23	46
8 Kalumpang	9	-	18	36
9 Daha Selatan	16	-	48	99
10 Daha Barat	7	-	14	28
11 Daha Utara	19	-	41	86
<b>Hulu Sungai Selatan</b>	<b>144</b>	<b>4</b>	<b>336</b>	<b>696</b>

Sumber: Dinas Pemberdayaan Masyarakat dan Desa Kabupaten Hulu Sungai Selatan

Source: *Community and Village Empowerment Service of Hulu Sungai Selatan Regency*

## 2.2 DEWAN PERWAKILAN RAKYAT DAERAH/THE REGIONAL HOUSE OF REPRESENTATIVE

**Tabel** 2.2.1 **Jumlah Anggota Dewan Perwakilan Rakyat Daerah Menurut Partai Politik dan Jenis Kelamin di Kabupaten Hulu Sungai Selatan, 2017**  
**Table** 2.2.1 **Number of Members of the Regional House of Representatives by Political Parties and Sex in Hulu Sungai Selatan Regency, 2017**

	Partai Politik <i>Political Parties</i>	Jenis Kelamin/Sex		
		Laki-Laki <i>Male</i>	Perempuan <i>Female</i>	Jumlah <i>Total</i>
	(1)	(2)	(3)	(4)
1.	Partai Keadilan Sejahtera	6	-	6
2.	Golkar	5	-	5
3.	Nasional Demokrat	3	2	5
4.	Demokrat	2	-	2
5.	PDIP	2	-	2
6.	PKB	2	1	3
7.	Gerindra	2	1	3
8.	PPP	1	-	1
9.	Hanura	1	-	1
10.	PBB	1	-	1
11.	PKPI	1	-	1
<b>Hulu Sungai Selatan</b>				
	<b>2017</b>	<b>26</b>	<b>4</b>	<b>30</b>
	<b>2016</b>	<b>26</b>	<b>4</b>	<b>30</b>
	<b>2015</b>	<b>26</b>	<b>4</b>	<b>30</b>
	<b>2014</b>	<b>26</b>	<b>4</b>	<b>30</b>

Sumber: Sekretariat DPRD Kabupaten Hulu Sungai Selatan

Source: Secretariat of Legislative Council of Hulu Sungai Selatan Regency

Tabel  
Table

2.2.2

**Jumlah Kegiatan Dewan Perwakilan Rakyat Daerah (DPRD)  
Kabupaten Hulu Sungai Selatan Menurut Jenis Kegiatan, 2016-2017**  
*Number of Activities of the The Regional House of Representatives  
Hulu Sungai Selatan by Type of Activity, 2016- 2017*

<b>Jenis Kegiatan</b> <i>Type of Activity</i>	<b>2016</b>	<b>2017</b>
(1)	(2)	(3)
1. Rapat Paripurna	65	50
2. Rapat Gabungan Komisi	11	21
3. Rapat Komisi	8	2
4. Rapat Badan Musyawarah	21	23
5. Rapat Badan Anggaran	10	10
6. Rapat Panitia Khusus	3	3
7. Rapat Dengar Pendapat	2	3
8. Rapat Kerja	20	19
9. Rapat Badan Kehormatan	1	2
10. Rapat Badan Legislatif	1	4
11. Kunjungan Kerja Ke Kecamatan dalam Kabupaten	2	12
12. Kunjungan Kerja Ke luar Kabupaten dalam Propinsi	8	10
13. Kunjungan Kerja Ke Luar Propinsi	28	28
14. Pertemuan dengan Staf Ahli	2	5
15. Pendidikan dan Pelatihan (Diklat) SDM	7	8

Sumber: Sekretariat DPRD Kabupaten Hulu Sungai Selatan

Source: Secretariat of Legislative Council of Hulu Sungai Selatan Regency

2.3 PEGAWAI NEGERI SIPIL/*CIVIL SERVANTS*

Jumlah Pegawai Negeri Sipil (PNS) Daerah Menurut Dinas/Instansi Pemerintah dan Jenis Kelamin di Kabupaten Hulu Sungai Selatan, 2017

Tabel 2.3.1

Table

*Number of Regional Civil Servants by Institution/Office and Sex in Hulu Sungai Selatan Regency, 2017*

	Dinas/Instansi Pemerintahan <i>Institution/Office</i>	Jenis Kelamin/Sex		
		Laki-Laki <i>Male</i>	Perempuan <i>Female</i>	Jumlah <i>Total</i>
	(1)	(2)	(3)	(4)
1	Sekretariat Daerah	4	-	4
2	Bagian Umum	24	8	32
3	Bagian Pemerintahan	6	2	8
4	Bagian Hukum dan Per UU an	4	3	7
5	Bagian Organisasi dan Pendayagunaan Aparatur Derah	3	4	7
6	Bagian Perekonomian, Pembangunan dan Tatat Usaha	9	4	13
7	Bagian Pengadaan Barang/Jasa	7	1	8
8	Bagian Kesra	7	2	9
9	Bagian Protokoldan Kehumasan	8	6	14
10	Sekretarian DPRD	20	8	28
11	Inspektorat	19	22	41
12	Badan Keuangan Daerah	40	19	59
13	Badan Kepegawaian Daerah, Pendidikan dan Pelatihan	19	12	31
14	Badan Penanggulangan Bencana, Kesatuan Bangsa dan Politik	18	5	23
15	Badan Perencanaan Pembangunan, Penelitian dan Pengembangan Daerah	19	8	27
16	Dinas Pendidikan	52	43	95
17	Dinas Perpustakaan dan Kearsipan	13	18	31
18	Dinas Perhubungan	24	7	31
19	Dinas Komunikasi dan Informatika	9	8	17
20	Dinas Kependudukan dan Pencatatan Sipil	22	13	35
21	Dinas Pekerjaan Umum dan Tata Ruang	37	8	45
22	Dinas Penanaman Modal dan Pelayanan Terpadu Satu Pintu	9	12	21
23	Dinas Perdagangan	27	7	34

Lanjutan Tabel/*Continued Table 2.3.1*

	Dinas/Instansi Pemerintahan <i>Institution/Office</i>	Jenis Kelamin/ <i>Sex</i>		
		Laki-Laki <i>Male</i>	Perempuan <i>Female</i>	Jumlah <i>Total</i>
	(1)	(2)	(3)	(4)
24	Dinas Tenaga Kerja, Koperasi Usaha Kecil dan Perindustrian	26	7	33
25	Dinas Perumahan Rakyat, Kawasan Permukiman dan Lingkungan Hidup	77	12	89
26	Dinas Pengendalian Penduduk, KB, Pemberdayaan Perempuan	27	25	52
27	Dinas Pemberdayaan Masyarakat dan Desa	16	9	25
28	Dinas Perikanan	23	9	32
29	Dinas Ketahanan Pangan	11	8	19
30	Dinas Pemuda, Olah Raga dan Pariwisata	17	6	23
31	Dinas Sosial	17	16	33
32	Dinas Pertanian	78	37	115
33	Satuan Polisi Pamong Praja	63	4	67
34	RSUD Brig. Jend. H. Hasan Basry Kandangan	134	183	317
35	Sekretarian Komisi Pemilihan Umum	4	3	7
36	BNNK Hulu Sungai Selatan	6	2	8
37	Kecamatan Kandangan	10	8	18
38	Kecamatan Simpur	17	6	23
39	Kecamatan Kalumpang	12	5	17
40	Kecamatan Telaga Langsat	9	6	15
41	Kecamatan Padang Batung	16	2	18
42	Kecamatan Angkinang	14	8	22
43	Kecamatan Sungai Raya	11	5	16
44	Kecamatan Daha Utara	11	6	17
45	Kecamatan Daha Barat	11	-	11
46	Kecamatan Daha Selatan	12	3	15
47	Kecamatan Loksado	14	-	14
48	Kelurahan Kandangan Kota	4	5	9
49	Kelurahan Kandangan Utara	6	6	12
50	Kelurahan Kandangan Barat	5	7	12

GOVERNMENT

Lanjutan Tabel/*Continued Table 2.3.1*

	Dinas/Instansi Pemerintahan <i>Institution/Office</i>	Jenis Kelamin/ <i>Sex</i>		
		Laki-Laki <i>Male</i>	Perempuan <i>Female</i>	Jumlah <i>Total</i>
	(1)	(2)	(3)	(4)
51	Kelurahan Jambu Hilir	2	6	8
52	Dinas Kesehatan	20	26	46
53	RSUD Daha Sejahtera	29	42	71
54	Gudang Farmasi	1	4	5
55	Puskesmas Angkinang	13	23	36
56	Puskesmas Bajayau	9	10	19
57	Puskesmas Bamban	5	17	22
58	Puskesmas Baruh Jaya	5	9	14
59	Puskesmas Batang Kulur	5	15	20
60	Puskesmas Bayanan	6	12	18
61	Puskesmas Gambah	5	21	26
62	Puskesmas Jambu Hilir	12	23	35
63	Puskesmas Kaliring	8	22	30
64	Puskesmas Kalumpang	7	22	29
65	Puskesmas Kandangan	14	25	39
66	Puskesmas Loksado	10	8	18
67	Puskesmas Malinau	5	9	14
68	Puskesmas Negara	9	18	27
69	Puskesmas Padang Batung	9	20	29
70	Puskesmas Pasungkan	9	11	20
71	Puskesmas Simpur	7	21	28
72	Puskesmas Sungai Pinang	5	11	16
73	Puskesmas Sungai Raya	5	24	29
74	Puskesmas Telaga Langsat	8	23	31
75	Puskesmas Wasah	5	18	23
76	UPTD SKB Kandangan	4	4	8
77	SLTP	160	258	418
78	SD	658	1 060	1 718
79	TK	3	93	96
	<b>JUMLAH/Total</b>	<b>2 089</b>	<b>2 463</b>	<b>4 552</b>

Sumber: Badan Kepegawaian Daerah, Pendidikan, dan Pelatihan Kabupaten Hulu Sungai Selatan  
 Source: *Regional Civil Service Agency, Education, and Training of Hulu Sungai Selatan Regency*

**Jumlah Pegawai Negeri Sipil (PNS) Daerah Menurut Pendidikan Tertinggi yang Ditamatkan dan Jenis Kelamin di Kabupaten Hulu Sungai Selatan, 2017**

**Tabel 2.3.2** **Number of Regional Civil Servants by Educational Attainment and Sex in Hulu Sungai Selatan Regency, 2017**

Pendidikan Terakhir <i>Educational Attainment</i>	Jenis Kelamin/Sex		
	Laki-Laki <i>Male</i>	Perempuan <i>Female</i>	Jumlah <i>Total</i>
(1)	(2)	(3)	(4)
SD/Sederajat <i>Up to Primary School</i>	38	5	43
SLTP/Sederajat <i>General/Vocational Junior High School</i>	68	5	73
SLTA/Sederajat <i>General/Vocational Senior High School</i>	548	428	976
Diploma I / <i>Diploma I</i>	22	28	50
Diploma II / <i>Diploma II</i>	102	153	255
Diploma III/Sarjana Muda <i>Diploma III/Bachelor</i>	202	413	615
Diploma IV / <i>Diploma IV</i>	22	59	81
Sarjana-1 (S1)/ <i>Under Graduate</i>	946	1 293	2 239
Sarjana-2 (S2)/ <i>Post Graduate</i>	141	79	220
Sarjana-3 (S3)/ <i>Doctoral</i>	-	-	-
<b>Jumlah/Total</b>	<b>2 089</b>	<b>2 463</b>	<b>4 552</b>

Sumber: Badan Kepegawaian Daerah, Pendidikan, dan Pelatihan Kabupaten Hulu Sungai Selatan  
Source: Regional Civil Service Agency, Education, and Training of Hulu Sungai Selatan Regency



**Jumlah Pegawai Negeri Sipil (PNS) Daerah Menurut Golongan  
Kepangkatan dan Jenis Kelamin di Kabupaten Hulu Sungai Selatan,**

**Tabel 2.3.3**

**2017**

**Table**

**Number of Regional Civil Servants by Hierarchy and Sex in Hulu  
Sungai Selatan Regency, 2017**

Golongan Kepangkatan <i>Hierarchy</i>	Jenis Kelamin/ <i>Sex</i>		
	Laki-Laki <i>Male</i>	Perempuan <i>Female</i>	Jumlah <i>Total</i>
(1)	(2)	(3)	(4)
I/A (Juru Muda)	2	-	2
I/B (Juru Muda Tingkat I)	11	4	15
I/C (Juru)	35	3	38
I/D (Juru Tingkat I)	15	-	15
<b>Golongan I/Range I</b>			
II/A (Pengatur Muda)	89	136	225
II/B (Pengatur Muda Tingkat I)	75	60	135
II/C (Pengatur)	187	92	279
II/D (Pengatur Tingkat I)	97	133	230
<b>Golongan II/Range II</b>			
III/A (Penata Muda)	188	339	527
III/B (Penata Muda Tingkat I)	292	413	705
III/C (Penata)	235	244	479
III/D (Penata Tingkat I)	323	342	665
<b>Golongan III/Range III</b>			
IV/A (Pembina)	464	668	1 132
IV/B (Pembina Tingkat I)	56	25	81
IV/C (Pembina Utama Muda)	19	4	23
IV/D (Pembina Utama Madya)	1	-	1
IV/E (Pembina Utama )	-	-	-
<b>Golongan IV/Range IV</b>			
<b>Jumlah/Total</b>	<b>2 089</b>	<b>2 463</b>	<b>4 552</b>

Sumber: Badan Kepegawaian Daerah, Pendidikan, dan Pelatihan Kabupaten Hulu Sungai Selatan

Source: Regional Civil Service Agency, Education, and Training of Hulu Sungai Selatan Regency

**Jumlah Pegawai Negeri Sipil (PNS) Pusat Menurut Instansi Pemerintah dan Jenis Kelamin di Kabupaten Hulu Sungai Selatan, 2017**

**Tabel 2.3.4**  
**Table** *Number of Central Civil Servants by Institution and Sex in Hulu Sungai Selatan Regency, 2017*

	Dinas/Instansi Pemerintahan <i>Institution/Office</i>	Jenis Kelamin/Sex		
		Laki-Laki <i>Male</i>	Perempuan <i>Female</i>	Jumlah <i>Total</i>
	(1)	(2)	(3)	(4)
1	Kejaksaan Negeri Kandangan	17	8	25
2	Kantor Pelayanan Penyuluhan dan Konsultasi Kandangan	-	1	1
3	Kementerian Agama Kabupaten Hulu Sungai Selatan	237	396	633
4	KODIM 1003 Kandangan (Anggota TNI)	163	-	163
5	KODIM 1003 Kandangan (PNS)	15	2	17
6	Polres Hulu Sungai Selatan (Anggota Polri)	301	25	326
7	Polres Hulu Sungai Selatan (PNS)	6	9	15
8	Rumah Tahanan Kandangan	49	9	58
9	Pengadilan Negeri Kandangan	15	8	23
10	Pengadilan Agama Kandangan	19	5	24
11	Pengadilan Agama Nagara	18	5	23
12	BPN Kab. Hulu Sungai Selatan	12	13	25
13	KPU Kab. Hulu Sungai Selatan	5	5	10
14	BPS Kab. Hulu Sungai Selatan	17	10	27

Sumber: Kantor Pelayanan Perbendaharaan Negara Barabai dan KODIM 1003 Kandangan  
Source: *State Treasury Office Barabai and KODIM 1003 Kandangan*

## 2.4 LAINNYA/OTHERS

**Tabel** 2.4.1 **Jumlah Temuan Pemeriksaan Berkala Inspektorat Kabupaten Hulu Sungai Selatan, 2016-2017**  
**Table** 2.4.1 **Number of Regular Inspection Findings in Inspectorate of Hulu Sungai Selatan Regency, 2016-2017**

Uraian Description	2016	2017
(1)	(2)	(3)
Jumlah Temuan/ <i>Number of Findings</i>	18	20
Ditindaklanjuti/ <i>Followed up</i>	18	20
Selesai/ <i>Done</i>	18	15
Belum/ <i>Not Yet</i>	-	5
Dalam Proses/ <i>Processing</i>	-	-

Sumber: Inspektorat Kabupaten Hulu Sungai Selatan

Source: Inspectorate of Hulu Sungai Selatan Regency

# B A B 3

Chapter Three

KEPENDUDUKAN | Population  
DAN | and  
KETENAGKERJAAN | Employment

## KEADAAN PENDUDUK KABUPATEN HULU SUNGAI SELATAN TAHUN 2017

Population in Hulu Sungai Selatan Regency, 2017

### JUMLAH PENDUDUK

Population



### Jumlah Penduduk Menurut Jenis Kelamin

Population by Sex



LAKI-LAKI/Male

116.327

JIWA



PEREMPUAN/Female

116.260

JIWA

### RASIO

JENIS KELAMIN

Sex Ratio

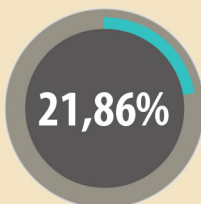
100,06

Setiap 100 penduduk perempuan ada  
sebanyak 100 penduduk laki-laki

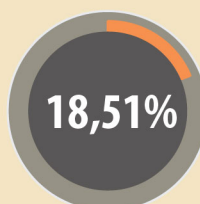
Every 100 female population there are  
as many as 100 men

Kecamatan dengan Persentase Penduduk Terbanyak (3 teratas)

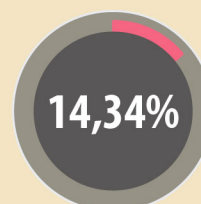
Subdistrict with The Highest Percentage of Population (top 3)



Kandangan



Daha Selatan



Daha Utara



<https://idulusungaiselatankab.b>

## PENJELASAN TEKNIS

1. **Penduduk Indonesia** adalah semua orang yang berdomisili di wilayah teritorial Indonesia selama 6 bulan atau lebih dan atau mereka yang berdomisili kurang dari 6 bulan tetapi bertujuan menetap.
2. **Laju pertumbuhan penduduk** adalah angka yang menunjukkan persentase pertambahan penduduk dalam jangka waktu tertentu.
3. **Kepadatan penduduk** adalah rasio banyaknya penduduk per kilometer persegi.
4. **Rasio jenis kelamin** adalah perbandingan antara penduduk laki-laki dan penduduk perempuan pada suatu wilayah dan waktu tertentu. Biasanya dinyatakan dengan banyaknya penduduk laki-laki untuk 100 penduduk perempuan.
5. **Distribusi penduduk** adalah pola persebaran penduduk di suatu wilayah, baik berdasarkan batas-batas geografis maupun berdasarkan batas-batas administrasi pemerintahan.
6. **Komposisi penduduk** adalah pola

## TECHNICAL NOTES

1. ***The population of Indonesia*** are all residents of the entire territory of Indonesia who have stayed for six months or longer, and those who intended to stay more than six months even though their length of stay is less than six months.
2. ***The growth rate of population*** is the number that show percentage of population growth within a specified period.
3. ***Population density*** is ratio of population per square kilometer.
4. ***Sex ratio*** is the ratio of males population to females population in a given area and time, usually expressed as the number of males for every 100 females.
5. ***Population distribution*** is the pattern of population distribution in an area, either by geographic boundaries or by government administrative boundaries.
6. ***Population composition*** is the

## POPULATION DAN EMPLOYMENT

persebaran penduduk menurut karakteristiknya, contoh: penduduk menurut kelompok umur, penduduk menurut jenis kelamin

*pattern of population distribution by its characteristics, example: population by age group, population by sex*

7. **Rumah tangga** adalah seseorang atau sekelompok orang yang mendiami sebagian atau seluruh bangunan fisik/sensus dan biasanya tinggal bersama serta pengelolaan makan dari satu dapur. Yang dimaksud makan dari satu dapur adalah jika pengurusan kebutuhan sehari-harinya dikelola bersama-sama menjadi satu.

7. **Household** is an individual or group of people living in a physical/census building unit or part of it and usually commit on a common provision for food and other essentials of living. Common provision for food means one organising daily needs for all of household members.

8. **Anggota rumah tangga** adalah semua orang yang biasanya bertempat tinggal di suatu rumah tangga, baik yang berada di rumah pada waktu pencacahan maupun yang sementara tidak ada.

8. **Household member** are those who usually lives in a household regardless of their location at the time of enumeration.

9. **Rata-rata anggota rumah tangga** adalah angka yang menunjukkan rata-rata jumlah anggota rumah tangga per rumah tangga.

9. **Average household size** is the average number of household members per household.

10. **Penduduk usia kerja** adalah penduduk yang berumur 15 tahun ke atas.

10. **Working age population** is persons of 15 years and over.

11. **Angkatan kerja** adalah penduduk usia kerja (15 tahun ke atas) yang bekerja, punya pekerjaan namun

11. **Labor force or economically active** are persons of 15 years and over, who in the previous week were

sementara tidak bekerja, dan pengangguran.

*working, temporarily absent from work but having jobs, and unemployment.*

12. **Bekerja** adalah kegiatan ekonomi yang dilakukan oleh seseorang dengan maksud memperoleh atau membantu memperoleh pendapatan atau keuntungan dan lamanya bekerja paling sedikit 1 jam secara terus menerus dalam seminggu yang lalu (termasuk pekerja keluarga tanpa upah yang membantu dalam suatu usaha/kegiatan ekonomi).

12. **Working** is economic activity conducted by a person and intended to earn income by doing work or helping to do work at least one hour continuously during the reference week (including unpaid family worker/s for any economic activity).

13. **Jumlah jam kerja seluruhnya** adalah jumlah jam kerja yang digunakan untuk bekerja (tidak termasuk jam kerja istirahat resmi dan jam kerja yang digunakan untuk hal-hal di luar pekerjaan).

13. **Total working hours** is the total hours spent by an employee to perform all jobs (excluding the time used for other activities which are not classified as work).

14. **Lapangan usaha** adalah bidang kegiatan dari pekerjaan/tempat bekerja di mana seseorang bekerja. Klasifikasi lapangan usaha mengikuti Klasifikasi Baku Lapangan Usaha Indonesia (KBLI) dalam 1 digit.

14. **Industry** is field of a person's activity or establishment. The classification of industries follows the Indonesia Standard Industrial Classification (KBLI) in one digit.

15. **Status pekerjaan** adalah kedudukan seseorang dalam unit usaha/kegiatan dalam melakukan pekerjaan.

15. **Employment status** is the status of a person at his place of work or establishment where he was employed.



16. **Berusaha sendiri tanpa dibantu orang lain** adalah bekerja atau berusaha dengan menanggung risiko secara ekonomis, yaitu dengan tidak kembalinya ongkos produksi yang telah dikeluarkan dalam rangka usahanya tersebut, serta tidak menggunakan pekerja dibayar maupun pekerja tak dibayar, termasuk yang sifat pekerjaannya memerlukan teknologi atau keahlian khusus.
16. *Own-account worker* is a person who works at his own risk without assisted by paid per mount worker or unpaid worker include technical job or skill job.
17. **Berusaha dibantu buruh tidak tetap/buruh tidak dibayar** adalah bekerja atau berusaha atas risiko sendiri, dan menggunakan buruh/pekerja tak dibayar dan atau buruh/pekerja tidak tetap.
17. *Employer assisted by temporary workers/unpaid worker* is a person who works at his own risk and assisted by temporary worker/unpaid worker.
18. **Berusaha dibantu buruh tetap/buruh dibayar** adalah berusaha atas risiko sendiri dan mempekerjakan paling sedikit satu orang buruh/pekerja tetap yang dibayar.
18. *Employer assisted by permanent workers/paid workers* is a person who does his business at her/his own risk at least one assisted by paid permanent worker.
19. **Buruh/karyawan/pegawai** adalah seseorang yang bekerja pada orang lain atau instansi/kantor/ perusahaan secara tetap dengan menerima upah/gaji baik berupa uang maupun barang. Buruh yang tidak mempunyai majikan tetap, tidak digolongkan sebagai
19. *Employee* is a person who work permanently for other people or institution/office/ company and gains some money/cash or goods as wage/salary. Labor who have no permanent employer is not categorized as a laborer/ worker/employee but casual

buruh/karyawan, tetapi sebagai pekerja bebas. Seseorang dianggap memiliki majikan tetap jika memiliki 1 (satu) majikan (orang/rumah tangga) yang sama dalam sebulan terakhir, khusus pada sektor bangunan batasannya tiga bulan. Apabila majikannya instansi/ lembaga, boleh lebih dari satu.

*worker. A laborers in general is considered to have a permanent employer if he has the same employer during the past month, particularly for building construction sector is 3 months. If the employer is an institution, more than 1 (one) employer is allowed.*

20. **Pekerja bebas** adalah seseorang yang bekerja pada orang lain/majikan/institusi yang tidak tetap (lebih dari 1 majikan dalam sebulan terakhir) di usaha pertanian baik berupa usaha rumah tangga maupun bukan usaha rumah tangga, ataupun di nonpertanian atas dasar balas jasa dengan menerima upah atau imbalan baik berupa uang maupun barang, dan baik dengan sistem pembayaran harian maupun borongan

20. **Casual employee** is a person who does not work permanently for other people/employer/ institution (more than 1 employer during the last 1 month) in agricultural sector, either home industry or not home industry, or in non-agricultural sector based on remuneration paid with money or goods, and based on daily or contact payment system.

21. **Pekerja tak dibayar** adalah seseorang yang bekerja membantu usaha untuk memperoleh penghasilan/keuntungan yang dilakukan oleh salah seorang anggota rumah tangga atau bukan anggota rumah tangga tanpa mendapat upah/gaji baik berupa uang maupun barang.

21. **Unpaid worker** is a person who intended to work without pay either with money or good, in an establishment run by other members of the family, relative or neighbour.

**ULASAN**

**DESCRIPTION**

**3.1 Kependudukan**

**3.1 Population**

Penduduk Kabupaten Hulu Sungai Selatan berdasarkan proyeksi penduduk tahun 2017 sebanyak 232.587 jiwa yang terdiri atas 116.327 jiwa penduduk laki-laki dan 116.260 jiwa penduduk perempuan. Dibandingkan dengan proyeksi jumlah penduduk tahun 2016, penduduk Kabupaten Hulu Sungai Selatan mengalami pertumbuhan sebesar 1,17 persen. Sementara itu besarnya angka rasio jenis kelamin tahun 2017 penduduk laki-laki terhadap penduduk perempuan sebesar 100,06.

*Hulu Sungai Selatan population based population projections for 2017 were 232,587 people consisting of 116,327 inhabitants of the male and 116,260 female population people. This compares with a total Hulu Sungai Selatan Regency Population in 2016, the Population growth of Hulu Sungai Selatan Regency are 1.17 percent. While the magnitude of the sex ratio in 2017 the male population towards the female population are 100.06.*

Kepadatan penduduk di Kabupaten Hulu Sungai Selatan tahun 2017 mencapai 129 jiwa/km<sup>2</sup>. Kepadatan Penduduk di 11 kecamatan cukup beragam dengan kepadatan penduduk tertinggi terletak di Kecamatan Kandangan dengan kepadatan sebesar 476 jiwa/km<sup>2</sup> dan terendah di Kecamatan Loksado sebesar 27 jiwa/km<sup>2</sup>.

*Population density of Hulu Sungai Selatan Regency in 2017 reached 129 people/km<sup>2</sup>. Population density in 11 subdistricts are quite diverse with the highest population density of subdistrict is located in the Kandangan Subdistrict with the number of density are 476 people/km<sup>2</sup> and the lowest in Loksado Subdistrict with 27 people/km<sup>2</sup>.*

**3.2 Ketenagakerjaan**

**3.2 Employment**

Jumlah Pencari Kerja Terdaftar di Kabupaten Hulu Sungai Selatan pada Dinas Tenaga Kerja, Koperasi, Usaha Kecil, dan Perindustrian tahun 2017 sebesar 1.845 pekerja. Dari 1.845 Pekerja yang terdaftar sebesar 709 telah

*Number of Job Seekers Registered in Hulu Sungai Selatan Regency In Manpower, Cooperatives, Small Enterprises, & Industry Services were 1,845 workers. From 1,845 workers who registered for 709 has been placed in*

ditempatkan bekerja.

*jobs.*

Proporsi terbesar pencari kerja yang terdaftar di Dinas Tenaga Kerja, Koperasi, Usaha Kecil, dan Perindustrian Kabupaten Hulu Sungai Selatan berpendidikan terakhir SMA/SMK/ Sederajat yaitu sebesar 64,93 persen (1.198 pekerja) dan yang ditempatkan sebanyak 166 pekerja di tahun 2017.

*The largest proportion of job seekers who register in Manpower, Cooperatives, Small Enterprises, & Industry Services of Hulu Sungai Selatan Regency have Last educated scholar as senior/vocational high school by 64.93 percent (1,198 workers) and are placed as many as 166 workers in 2017.*

## 3.1 KEPENDUDUKAN/POPULATION

**Tabel 3.1.1** Jumlah Penduduk dan Laju Pertumbuhan Penduduk Menurut Kecamatan di Kabupaten Hulu Sungai Selatan, 2010, 2016, dan 2017  
**Table** *Population and Population Growth Rate by Subdistrict in Hulu Sungai Selatan Regency, 2010, 2016, and 2017*

	Kecamatan Subdistrict	Jumlah Penduduk Population			Laju Pertumbuhan Penduduk per Tahun Annual Population Growth Rate (%)	
		2010	2016	2017	2010- 2017	2016- 2017
	(1)	(2)	(3)	(4)	(5)	(6)
1	Padang Batung	19 510	21 092	21 330	1,27	1,12
2	Loksado	8 202	8 968	9 094	1,47	1,40
3	Telaga Langsat	8 996	9 750	9 882	1,34	1,34
4	Angkinang	16 765	17 905	18 090	1,09	1,03
5	Kandangan	46 744	50 293	50 840	1,20	1,08
6	Sungai Raya	16 439	17 558	17 737	1,09	1,01
7	Simpur	13 947	14 668	14 785	0,83	0,79
8	Kalumpang	6 064	6 357	6 402	0,77	0,71
9	Daha Selatan	39 149	42 498	43 050	1,36	1,29
10	Daha Barat	7 203	7 915	8 029	1,55	1,43
11	Daha Utara	30 095	32 885	33 348	1,47	1,40
	<b>Hulu Sungai Selatan</b>	<b>213 114</b>	<b>229 889</b>	<b>232 587</b>	<b>1,25</b>	<b>1,17</b>

Sumber: Badan Pusat Statistik Kabupaten Hulu Sungai Selatan, Proyeksi Penduduk Indonesia 2010–2035  
 Source: BPS-Statistics of Hulu Sungai Selatan Regency, Indonesia Population Projection 2010–2035

**Tabel 3.1.2** Jumlah Penduduk dan Rasio Jenis Kelamin Menurut Kecamatan di Kabupaten Hulu Sungai Selatan, 2017  
*Population and Sex Ratio by Subdistrict in Hulu Sungai Selatan Regency, 2017*

	Kecamatan Subdistrict	Jenis Kelamin Sex			Rasio Jenis Kelamin Sex Ratio
		Laki-Laki Male	Perempuan Female	Jumlah Total	
	(1)	(2)	(3)	(4)	(5)
1	Padang Batung	10 687	10 643	21 330	100,41
2	Loksado	4 632	4 462	9 094	103,81
3	Telaga Langsat	5 008	4 874	9 882	102,75
4	Angkinang	9 081	9 009	18 090	100,80
5	Kandangan	25 278	25 562	50 840	98,89
6	Sungai Raya	8 733	9 004	17 737	96,99
7	Simpur	7 276	7 509	14 785	96,90
8	Kalumpang	3 233	3 169	6 402	102,02
9	Daha Selatan	21 675	21 375	43 050	101,40
10	Daha Barat	4 140	3 889	8 029	106,45
11	Daha Utara	16 584	16 764	33 348	98,93
<b>Hulu Sungai Selatan</b>					
	<b>2017</b>	<b>116 327</b>	<b>116 260</b>	<b>232 587</b>	<b>100,06</b>
	<b>2016</b>	<b>114 892</b>	<b>114 997</b>	<b>229 889</b>	<b>99,91</b>
	<b>2015</b>	<b>113 385</b>	<b>113 768</b>	<b>227 153</b>	<b>99,66</b>
	<b>2014</b>	<b>112 000</b>	<b>112 474</b>	<b>224 474</b>	<b>99,58</b>
	<b>2013</b>	<b>110 367</b>	<b>111 247</b>	<b>221 614</b>	<b>99,21</b>

Sumber: Badan Pusat Statistik Kabupaten Hulu Sungai Selatan, Proyeksi Penduduk Indonesia 2010–2035  
 Source: BPS-Statistics of Hulu Sungai Selatan Regency, Indonesia Population Projection 2010–2035

**Tabel** 3.1.3 **Distribusi dan Kepadatan Penduduk Menurut Kecamatan di Kabupaten Hulu Sungai Selatan, 2016-2017**  
**Table** 3.1.3 **Population Distribution and Density by Subdistrict in Hulu Sungai Selatan Regency, 2016-2017**

Kecamatan Subdistrict	Persentase Penduduk Percentage of Total Population		Kepadatan Penduduk per km <sup>2</sup> Population Density per sq.km	
	2016	2017	2016	2017
(1)	(2)	(3)	(4)	(5)
1 Padang Batung	9,17	9,17	103	105
2 Loksado	3,90	3,91	26	27
3 Telaga Langsung	4,24	4,25	168	170
4 Angkinang	7,79	7,78	307	310
5 Kandangan	21,88	21,86	471	476
6 Sungai Raya	7,64	7,63	217	219
7 Simpur	6,38	6,36	178	180
8 Kalumpang	2,77	2,75	47	47
9 Daha Selatan	18,49	18,51	132	133
10 Daha Barat	3,44	3,45	53	54
11 Daha Utara	14,30	14,34	123	124
<b>Hulu Sungai Selatan</b>	<b>100,00</b>	<b>100,00</b>	<b>127</b>	<b>129</b>

Sumber: Badan Pusat Statistik Kabupaten Hulu Sungai Selatan, Proyeksi Penduduk Indonesia 2010–2035  
 Source: BPS-Statistics of Hulu Sungai Selatan Regency, Indonesia Population Projection 2010–2035

**Tabel 3.1.4** Jumlah Penduduk Menurut Kelompok Umur dan Jenis Kelamin di Kabupaten Hulu Sungai Selatan, 2017  
**Table 3.1.4** *Population by Age Group and Sex in Hulu Sungai Selatan Regency, 2017*

Kelompok Umur <i>Age Group</i>	Jenis Kelamin/ <i>Sex</i>		
	Laki-Laki <i>Male</i>	Perempuan <i>Female</i>	Jumlah <i>Total</i>
(1)	(2)	(3)	(4)
0–4	10 442	10 049	20 491
5–9	11 313	10 974	22 287
10–14	10 892	10 026	20 918
15–19	9 943	8 838	18 781
20–24	8 690	7 873	16 563
25–29	8 436	8 080	16 516
30–34	8 409	8 506	16 915
35–39	8 961	9 187	18 148
40–44	8 980	8 927	17 907
45–49	8 311	8 359	16 670
50–54	7 005	7 157	14 162
55–59	5 162	5 488	10 650
60–64	4 279	4 810	9 089
65–69	2 613	3 215	5 828
70–75	1 641	2 358	3 999
75+	1 250	2 413	3 663
<b>Jumlah/<i>Total</i></b>	<b>116 327</b>	<b>116 260</b>	<b>232 587</b>

Sumber: Badan Pusat Statistik Kabupaten Hulu Sungai Selatan, Proyeksi Penduduk Indonesia 2010–2035  
 Source: *BPS-Statistics of Hulu Sungai Selatan Regency, Indonesia Population Projection 2010–2035*



**Tabel 3.1.5** Jumlah Penduduk, Jumlah Penduduk Wajib KTP, dan Jumlah Penduduk yang Sudah Melakukan Perekaman E-KTP Menurut Kecamatan di Kabupaten Hulu Sungai Selatan, 2017  
*Number of Population, Number of Mandatory Identity Card, and Number of Population Who Have Performed E-ID Card Record by Subdistrict in Hulu Sungai Selatan Regency, 2017*

Kecamatan <i>Subdistrict</i>	Jumlah Penduduk <i>Population</i>	Jumlah Penduduk Wajib KTP <i>Total population Mandatory ID</i>	Jumlah Penduduk yang Sudah Direkam <i>Number of Recorded Populations</i>
(1)	(2)	(4)	(5)
1 Padang Batung	20 208	15 101	15 053
2 Loksado	8 236	5 870	5 589
3 Telaga Langsung	10 149	7 657	7 609
4 Angkinang	18 229	13 649	13 402
5 Kandangan	47 337	35 570	35 524
6 Sungai Raya	17 194	13 069	13 213
7 Simpur	14 842	11 327	11 358
8 Kalumpang	6 344	4 873	4 888
9 Daha Selatan	40 282	29 043	29 019
10 Daha Barat	7 329	5 239	5 026
11 Daha Utara	31 650	22 709	22 519
<b>Hulu Sungai Selatan</b>	<b>221 800</b>	<b>164 107</b>	<b>163 200</b>

Sumber: Dinas Kependudukan dan Pencatatan Sipil Kabupaten Hulu Sungai Selatan  
 Source: *Population and Civil Registration Services of Hulu Sungai Selatan Regency*

**Tabel** 3.1.6 **Jumlah Akta yang diterbitkan Menurut Bulan dan Jenis Akta di Kabupaten Hulu Sungai Selatan, 2017**  
**Table** 3.1.6 **Number of Certificate that Issued by Month and Type of Certificate in Hulu Sungai Selatan Regency, 2017**

<b>Bulan</b> <i>Month</i>	<b>Akta Kelahiran Umum</b> <i>General Birth Certificate</i>	<b>Akta Kelahiran Istimewa</b> <i>Specific Birth Certificate</i>	<b>Akta Kematian</b> <i>Death Certificate</i>
(1)	(2)	(3)	(4)
Januari/ <i>January</i>	1 489	-	128
Februari/ <i>February</i>	1 001	-	134
Maret/ <i>March</i>	807	-	152
April/ <i>April</i>	851	-	122
Mei/ <i>May</i>	1 060	-	54
Juni/ <i>June</i>	513	-	83
Juli/ <i>July</i>	801	-	131
Agustus/ <i>August</i>	1 028	-	148
September/ <i>September</i>	881	-	132
Oktober/ <i>October</i>	1 390	-	123
November/ <i>November</i>	768	-	151
Desember/ <i>December</i>	674	-	78
<b>Jumlah/Total</b>	<b>11 263</b>	<b>-</b>	<b>1 436</b>

Sumber: Dinas Kependudukan dan Pencatatan Sipil Kabupaten Hulu Sungai Selatan

Source: Population and Civil Registration Services of Hulu Sungai Selatan Regency

## 3.2 KETENAGAKERJAAN/EMPLOYMENT

Persentase Penduduk Berumur 15 Tahun Keatas Menurut Jenis Kegiatan Selama Seminggu yang Lalu dan Jenis Kelamin di Kabupaten Hulu Sungai Selatan, 2017  
*Percentage of Population Aged 15 Years and Over by Type of Activity During The Previous Week and Sex in Hulu Sungai Selatan Regency, 2017*

Tabel Table	3.2.1	Kegiatan Utama Main Activity	Jenis Kelamin/Sex		
			Laki-laki Male	Perempuan Female	Jumlah Total
		(1)	(2)	(3)	(4)
		<b>Angkatan Kerja/Economically Active</b>	<b>82,68</b>	<b>60,26</b>	<b>71,38</b>
		Bekerja/Working	81,00	59,04	69,94
		Pengangguran Terbuka/Unemployment	1,68	1,22	1,44
		<b>Bukan Angkatan Kerja/ Economically Inactive</b>	<b>17,32</b>	<b>39,74</b>	<b>28,62</b>
		Sekolah/Attending School	7,66	5,66	6,65
		Mengurus Rumah Tangga/Housekeeping	2,62	33,41	18,14
		Lainnya/Others	7,04	0,67	3,83
		<b>Jumlah/Total</b>	<b>100,00</b>	<b>100,00</b>	<b>100,00</b>
		<b>Tingkat Partisipasi Angkatan Kerja/ Economically Active Participation Rate</b>	<b>82,68</b>	<b>60,26</b>	<b>71,38</b>
		<b>Tingkat Pengangguran Terbuka/ Unemployment Rate</b>	<b>2,02</b>	<b>2,02</b>	<b>2,02</b>

Sumber: Badan Pusat Statistik Kabupaten Hulu Sungai Selatan, Survei Angkatan Kerja Nasional Agustus  
 Source: BPS-Statistics of Hulu Sungai Selatan Regency, August National Labor Force Survey

**Tabel**  
**Table** 3.2.2

**Persentase Penduduk Berumur 15 Tahun Ke Atas Menurut Pendidikan Tertinggi yang Ditamatkan dan Jenis Kegiatan Selama Seminggu yang Lalu di Kabupaten Hulu Sungai Selatan, 2017**  
**Percentage of Population Aged 15 Years and Over by Educational Attainment and Type of Activity During The Previous Week in Hulu Sungai Selatan Regency, 2017**

Pendidikan Tertinggi yang Ditamatkan <i>Educational Attainment</i>	Angkatan Kerja/ <i>Economically Active</i>			Bukan Angkatan Kerja <i>Economically Inactive</i>
	Bekerja <i>Working</i>	Pengangguran Terbuka <i>Unemployment</i>	Jumlah Total	
(1)	(2)	(3)	(4)	(5)
Tidak/Belum Pernah Sekolah/ <i>No Schooling</i>	1,27	0,00	1,24	1,37
Tidak/Belum Tamat SD/ <i>Not Yet Completed Primary School</i>	18,11	22,51	18,20	15,87
Sekolah Dasar Sederajat/ <i>Primary School</i>	37,23	0,00	36,48	38,72
Sekolah Menengah Pertama Sederajat/ <i>Junior High School</i>	14,90	7,66	14,75	27,29
Sekolah Menengah Atas Sederajat/ <i>Senior High School</i>	20,23	44,49	20,72	14,44
Diploma I/II/III/Akademi Diploma I/II/III/Academy	1,13	7,66	1,26	0,00
Universitas/ <i>University</i>	7,13	17,68	7,35	2,31
<b>Jumlah/Total</b>	<b>100,00</b>	<b>100,00</b>	<b>100,00</b>	<b>100,00</b>

Sumber: Badan Pusat Statistik Kabupaten Hulu Sungai Selatan, Survei Angkatan Kerja Nasional Agustus  
Source: BPS-Statistics of Hulu Sungai Selatan Regency, August National Labor Force Survey

Tabel  
Table

3.2.3

Persentase Penduduk Berumur 15 Tahun Keatas yang Bekerja Selama Seminggu yang Lalu Menurut Kelompok Umur dan Jenis Kelamin di Kabupaten Hulu Sungai Selatan, 2017  
*Percentage of Population Aged 15 Years and Over Who Worked During the Previous Week by Age Group and Sex in Hulu Sungai Selatan Regency, 2017*

Kelompok Umur <i>Age Group</i>	Jenis Kelamin/Sex		
	Laki-laki <i>Male</i>	Perempuan <i>Female</i>	Jumlah <i>Total</i>
(1)	(2)	(3)	(4)
15–24	12,20	11,97	12,10
25–30	14,50	10,67	12,87
31–34	8,67	7,12	8,01
35–44	26,70	28,94	27,66
45–54	19,94	26,17	22,59
55–59	13,29	9,99	11,89
60–64	4,70	5,14	4,88
65+	12,20	11,97	12,10
<b>Jumlah/Total</b>	<b>100,00</b>	<b>100,00</b>	<b>100,00</b>

Sumber: Badan Pusat Statistik Kabupaten Hulu Sungai Selatan, Survei Angkatan Kerja Nasional Agustus

Source: BPS-Statistics of Hulu Sungai Selatan Regency, August National Labor Force Survey

**Persentase Penduduk Berumur 15 Tahun Ke Atas yang Bekerja Selama Seminggu yang Lalu Menurut Lapangan Pekerjaan Utama dan Jenis Kelamin di Kabupaten Hulu Sungai Selatan, 2017**

**Tabel** 3.2.4  
**Table**

**Percentage of Population Aged 15 Years and Over Who Worked During the Previous Week by Main Industry and Sex in Hulu Sungai Selatan Regency, 2017**

Lapangan Pekerjaan Utama <sup>1)</sup> <i>Main Industry <sup>1)</sup></i>	Jenis Kelamin/Sex		
	Laki-laki <i>Male</i>	Perempuan <i>Female</i>	Jumlah <i>Total</i>
(1)	(2)	(3)	(4)
1	38,17	29,14	34,32
2	3,56	0,42	2,22
3	11,54	13,58	12,41
4	0,53	0,00	0,31
5	5,33	0,00	3,06
6	19,24	33,70	25,39
7	5,33	1,09	3,53
8	1,93	0,95	1,52
9	14,37	21,12	17,24
<b>Jumlah/Total</b>	<b>100,00</b>	<b>100,00</b>	<b>100,00</b>

Catatan/Note: <sup>1)</sup>

- 1 Pertanian, Kehutanan, Perburuan, dan Perikanan/*Agriculture, Forestry, Hunting, and Fisheries*
- 2 Pertambangan dan Penggalian/*Mining and Quarrying*
- 3 Industri Pengolahan/*Manufacturing Industry*
- 4 Listrik, Gas, dan Air/*Electricity, Gas, and Water*
- 5 Bangunan/*Construction*
- 6 Perdagangan Besar, Eceran, Rumah Makan, dan Hotel/*Wholesale Trade, Retail Trade, Restaurants, and Hotels*
- 7 Angkutan, Pergudangan, dan Komunikasi/*Transportation, Warehousing, and Communication*
- 8 Keuangan, Asuransi, Usaha Persewaan Bangunan, Tanah, dan Jasa Perusahaan/*Financial, Insurance, Real Estate, and Business Services*
- 9 Jasa Kemasyarakatan, Sosial, dan Perorangan/*Community, Social, and Personal Services*

Sumber: Badan Pusat Statistik Kabupaten Hulu Sungai Selatan, Survei Angkatan Kerja Nasional Agustus  
Source: BPS-Statistics of Hulu Sungai Selatan Regency, August National Labor Force Survey

Tabel  
Table

3.2.5

Persentase Penduduk Berumur 15 Tahun Ke Atas yang Bekerja Selama Seminggu yang Lalu Menurut Jumlah Jam Kerja Seluruhnya dan Jenis Kelamin di Kabupaten Hulu Sungai Selatan, 2017  
*Percentage of Population Aged 15 Years and Over Who Worked During the Previous Week by Total Working Hours and Sex in Hulu Sungai Selatan Regency, 2017*

Jumlah Jam Kerja Seluruhnya (jam) <i>Total Working Hours (hours)</i>	Jenis Kelamin/Sex		
	Laki-laki <i>Male</i>	Perempuan <i>Female</i>	Jumlah <i>Total</i>
(1)	(2)	(3)	(4)
0 <sup>1</sup>	2,35	3,08	2,66
1–14	8,85	13,78	10,95
15–24	13,27	19,51	15,92
25–34	13,39	17,70	15,23
35–40	19,35	14,47	17,27
41+	42,79	31,46	37,97
<b>Jumlah/Total</b>	<b>100,00</b>	<b>100,00</b>	<b>100,00</b>

Catatan/Note: <sup>1</sup> Sementara tidak bekerja/*Temporarily out of work*

Sumber: Badan Pusat Statistik Kabupaten Hulu Sungai Selatan, Survei Angkatan Kerja Nasional Agustus  
 Source: BPS-Statistics of Hulu Sungai Selatan Regency, August National Labor Force Survey

Persentase Penduduk Berumur 15 Tahun Ke Atas yang Bekerja Selama Seminggu yang Lalu Menurut Jumlah Jam Kerja Pada Pekerjaan Utama dan Jenis Kelamin di Kabupaten Hulu Sungai Selatan, 2017

**Tabel** 3.2.6  
**Table**

*Percentage of Population Aged 15 Years and Over Who Worked During the Previous Week by Number of Working Hours on Main Industry and Sex in Hulu Sungai Selatan Regency, 2017*

Jumlah Jam Kerja Pada Pekerjaan Utama (jam) <i>Number of Working Hours on Main Industry (hours)</i>	Jenis Kelamin/Sex		
	Laki-laki <i>Male</i>	Perempuan <i>Female</i>	Jumlah <i>Total</i>
(1)	(2)	(3)	(4)
0 <sup>1</sup>	2,35	3,08	2,66
1-14	9,90	15,53	12,30
15-24	17,97	20,94	19,24
25-34	17,36	19,15	18,12
35-40	16,69	14,25	15,65
41+	35,73	27,05	32,03
<b>Jumlah/Total</b>	<b>100,00</b>	<b>100,00</b>	<b>100,00</b>

Catatan/Note: <sup>1</sup> Sementara tidak bekerja/Temporarily out of work

Sumber: Badan Pusat Statistik Kabupaten Hulu Sungai Selatan, Survei Angkatan Kerja Nasional Agustus

Source: BPS-Statistics of Hulu Sungai Selatan Regency, August National Labor Force Survey



**Tabel**  
**Table** 3.2.7

**Persentase Penduduk Berumur 15 Tahun Ke Atas yang Bekerja Selama Seminggu yang Lalu Menurut Status Pekerjaan Utama dan Jenis Kelamin di Kabupaten Hulu Sungai Selatan, 2017**  
**Percentage of Population Aged 15 Years and Over Who Worked During the Previous Week by Main Employment Status and Sex in Hulu Sungai Selatan Regency, 2017**

Status Pekerjaan Utama <i>Main Employment Status</i>	Jenis Kelamin/Sex		
	Laki-laki <i>Male</i>	Perempuan <i>Female</i>	Jumlah <i>Total</i>
(1)	(2)	(3)	(4)
Berusaha sendiri <i>Own account worker</i>	30,65	25,22	28,34
Berusaha dibantu buruh tidak tetap/buruh tak dibayar/ <i>Employer assisted by temporary worker/unpaid worker</i>	26,66	11,66	20,27
Berusaha dibantu buruh tetap/buruh dibayar/ <i>Employer assisted by permanent worker/paid worker</i>	2,80	0,98	2,03
Buruh/Karyawan/Pegawai <i>Regular employee</i>	28,72	25,36	27,29
Pekerja bebas <i>Casual employee</i>	5,14	4,16	4,72
Pekerja keluarga/tak dibayar <i>Family worker/unpaid worker</i>	6,03	32,62	17,35
<b>Jumlah/Total</b>	<b>100,00</b>	<b>100,00</b>	<b>100,00</b>

Sumber: Badan Pusat Statistik Kabupaten Hulu Sungai Selatan, Survei Angkatan Kerja Nasional Agustus  
Source: BPS-Statistics of Hulu Sungai Selatan Regency, August National Labor Force Survey

**Jumlah Pencari Kerja Terdaftar Menurut Tingkat Pendidikan Tertinggi yang Ditamatkan dan Jenis Kelamin di Kabupaten Hulu Sungai Selatan, 2017**

**Tabel 3.2.8**  
**Table** *Number of Registered Job Applicants by Educational Attainment and Sex in Hulu Sungai Selatan Regency, 2017*

Pendidikan Tertinggi yang Ditamatkan <i>Educational Attainment</i>	Jenis Kelamin/Sex		
	Laki-laki <i>Male</i>	Perempuan <i>Female</i>	Jumlah <i>Total</i>
(1)	(2)	(3)	(4)
Tidak/Belum Pernah Sekolah <i>No Schooling</i>	-	-	-
Tidak/Belum Tamat SD <i>Not Yet Completed Primary School</i>	-	-	-
Sekolah Dasar Sederajat <i>Primary School</i>	10	5	15
Sekolah Menengah Pertama Sederajat <i>Junior High School</i>	48	17	65
Sekolah Menengah Atas Sederajat <i>Senior High School</i>	709	589	1 298
Diploma I/II/III/Akademi <i>Diploma I/II/III/Academy</i>	37	56	93
Universitas (DIV/S1/S2/S3) <i>University (DIV/Bachelor/ Master/Doctor)</i>	225	149	374
<b>Jumlah/Total</b>			
<b>2017</b>	<b>1 029</b>	<b>816</b>	<b>1 845</b>
<b>2016</b>	<b>1 058</b>	<b>683</b>	<b>1 741</b>
<b>2015</b>	<b>882</b>	<b>567</b>	<b>1 449</b>

Sumber: Dinas Tenaga Kerja, Koperasi, Usaha Kecil, & Perindustrian Kab.Hulu Sungai Selatan  
Source: Manpower, Cooperatives, Small Enterprises, & Industry Services of Hulu Sungai Selatan Regency

**Penempatan Pencari Kerja Terdaftar Menurut Tingkat Pendidikan Tertinggi yang Ditamatkan dan Jenis Kelamin di Kabupaten Hulu Sungai Selatan, 2017**

**Tabel 3.2.9**

**Table**

**Placement of Registered Job Applicants by Educational Attainment and Sex in Hulu Sungai Selatan Regency, 2017**

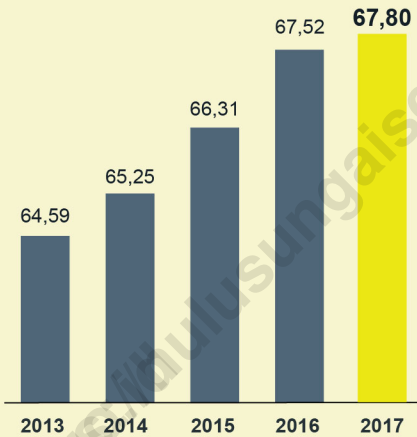
Pendidikan Tertinggi yang Ditamatkan <i>Educational Attainment</i>	Jenis Kelamin/Sex		
	Laki-laki <i>Male</i>	Perempuan <i>Female</i>	Jumlah <i>Total</i>
(1)	(2)	(3)	(4)
Tidak/Belum Pernah Sekolah <i>No Schooling</i>	-	-	-
Tidak/Belum Tamat SD <i>Not Yet Completed Primary School</i>	2	-	2
Sekolah Dasar Sederajat <i>Primary School</i>	7	-	7
Sekolah Menengah Pertama Sederajat <i>Junior High School</i>	14	28	42
Sekolah Menengah Atas Sederajat <i>Senior High School</i>	87	79	166
Diploma I/II/III/Akademi <i>Diploma I/II/III/Academy</i>	137	148	285
Universitas (DIV/S1/S2/S3) <i>University (DIV/Bachelor/ Master/Doctor)</i>	95	112	207
<b>Jumlah/Total</b>			
<b>2017</b>	<b>342</b>	<b>367</b>	<b>709</b>
<b>2016</b>	<b>267</b>	<b>279</b>	<b>546</b>
<b>2015</b>	<b>431</b>	<b>226</b>	<b>657</b>

Sumber: Dinas Tenaga Kerja, Koperasi, Usaha Kecil, & Perindustrian Kab.Hulu Sungai Selatan

Source: Manpower, Cooperatives, Small Enterprises, & Industry Services of Hulu Sungai Selatan Regency

## Indeks Pembangunan Manusia (IPM)

Human Development Index (HDI)

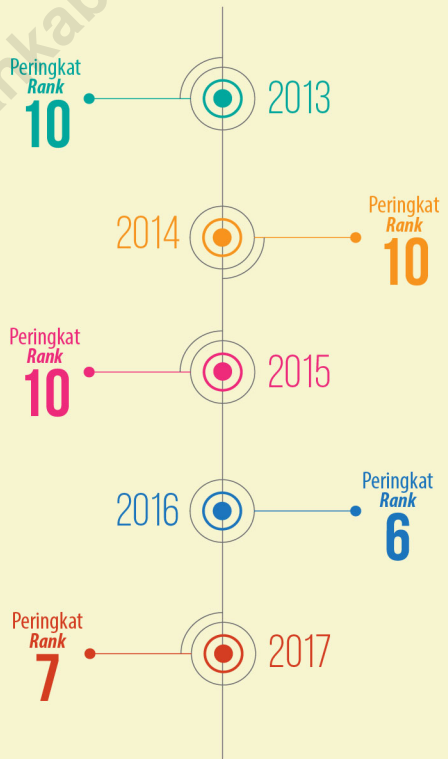


Tahun 2016, IPM Kabupaten Hulu Sungai Selatan yaitu 67,52. Nilai ini menempatkan Kabupaten Hulu Sungai Selatan sebagai kabupaten dengan IPM sedang

In 2016, HDI of Hulu Sungai Selatan Regency is 67.52. This value places the Hulu Sungai Selatan Regency as a regency with moderate HDI

## Perkembangan Peringkat IPM

HDI Rating Progress



## Komponen Indeks Pembangunan Manusia, 2017

Human Development Index Component, 2017



Angka Harapan Hidup/Life Expectancy

**65,39** tahun  
year



Rata-rata Lama Sekolah/Mean Year of Schooling

**7,71** tahun  
year



Pengeluaran Per Kapita/Expenditure Per Capita

**11.890** ribu rupiah/orang/tahun  
thousand rupiahs/person/year



Harapan Lama Sekolah/Expected Year of Schooling

**12,05** tahun  
year

<https://idulusungaiselatankab.b>

## PENJELASAN TEKNIS

1. **Tidak/belum pernah sekolah** adalah mereka yang tidak pernah atau belum pernah terdaftar dan tidak pernah atau belum pernah aktif mengikuti pendidikan di suatu jenjang pendidikan formal. Termasuk juga yang tamat/belum tamat taman kanak-kanak tetapi tidak melanjutkan ke sekolah dasar.
2. **Masih bersekolah** adalah mereka yang terdaftar dan aktif mengikuti pendidikan formal dan nonformal (Paket A, B, atau C), baik pendidikan dasar, menengah maupun pendidikan tinggi. Bagi mahasiswa yang sedang cuti dianggap masih bersekolah.
3. **Tidak bersekolah lagi** adalah mereka yang pernah terdaftar dan aktif mengikuti pendidikan di suatu jenjang pendidikan formal dan nonformal (Paket A, B, atau C), tetapi pada saat pencacahan tidak lagi terdaftar dan tidak aktif mengikuti pendidikan.
4. **Tamat sekolah** adalah menyelesaikan pelajaran yang ditandai dengan lulus ujian akhir pada kelas atau tingkat terakhir suatu jenjang pendidikan di sekolah

## TECHNICAL NOTES

1. **Not/never attending school** is someone who has never attended or never been registered in a formal education, such as primary, secondary, and tertiary education. Those who just completed kindergarten are considered as never attended school.
2. **Attending school** is someone who is currently attending primary, secondary, or tertiary education, including package A, package B, or package C. College student who postpones his/her study is considered as attending school.
3. **Not attending school anymore** is someone who had enrolled and participated in formal and non-formal education in the past including package A, package B, or package C, but currently does not attend school.
4. **Completed particular level of education** is someone who has completed particular level of education in private or public school and accepting graduation

negeri maupun swasta dengan mendapatkan tanda tamat belajar/ijazah. Seseorang yang belum mengikuti pelajaran pada kelas tertinggi tetapi telah mengikuti ujian akhir dan lulus dianggap tamat sekolah.

5. **Jalur Pendidikan di Indonesia** terdiri atas 1) pendidikan formal, 2) pendidikan nonformal, dan 3) pendidikan informal yang ketiganya dapat saling melengkapi dan memperkaya (Undang-Undang No. 20 Tahun 2013 tentang Sistem Pendidikan Nasional).

6. **Jenjang Pendidikan Formal** terdiri atas pendidikan dasar, pendidikan menengah, dan pendidikan tinggi. Jenis pendidikan yang diajarkan mencakup pendidikan umum, kejuruan, akademik, profesi, vokasi, keagamaan, dan khusus.

a. Pendidikan Dasar berbentuk Sekolah Dasar (SD) dan Madrasah Ibtidaiyah (MI) atau bentuk lain yang sederajat serta Sekolah Menengah Pertama (SMP) dan Madrasah Tsanawiyah (MTs), atau bentuk lain yang sederajat.

*certificate. Someone who has never attended the highest grade but passed the final exam is considered as completed particular level of education.*

5. **The Education System in Indonesia** consists of 1) a formal education, 2) non-formal education, and 3) informal education that all three can be complementary and enriching (Law No. 20 Year 2013 about The National Education System).

6. **The Formal Education Level** consists of primary education, secondary education, and high education. The kind of education that taught consists of general education, vocational, academic, professional, religious, and specific education.

a. *The Primary Education consists of Elementary School and Islamic Elementary School or other equivalent forms and Junior High School and MTs, or other equivalent forms.*

- b. Pendidikan Menengah berbentuk Sekolah Menengah Atas (SMA), Madrasah Aliyah (MA), Sekolah Menengah Kejuruan (SMK), dan Madrasah Aliyah Kejuruan (MAK), atau bentuk lain yang sederajat.
- c. Pendidikan Tinggi merupakan jenjang pendidikan setelah pendidikan menengah yang mencakup program pendidikan diploma, sarjana, magister, spesialis, dan doktor yang diselenggarakan oleh perguruan tinggi. Perguruan tinggi dapat berbentuk akademi, politeknik, sekolah tinggi, institut, atau universitas.
7. **Rumah Sakit** adalah tempat pemeriksaan dan perawatan kesehatan, biasanya berada di bawah pengawasan dokter/tenaga medis, yang melayani penderita yang sakit untuk berobat rawat jalan atau rawat inap.
8. **Rumah Bersalin** adalah sarana pelayanan kesehatan dengan izin sebagai rumah bersalin, dilengkapi pelayanan pemeriksaan kehamilan, persalinan serta pemeriksaan ibu dan anak yang berada di bawah pengawasan bidan senior.
- b. *The Secondary Education consists of the senior high school, MA, Vocational School, and Vocational Madrasah Aliyah, or other equivalent forms.*
- c. *The High Education consists of the education level after the secondary education that consists of diplomas, bachelor, master, specialist, and doctoral degrees that are held by the college. The colleges can be academy, polytechnic, high school, institute, or university.*
7. **Hospital** is a place for health check, usually controlled/supervised by doctors/medical personnel to serve the ill patients to get outpatient or inpatient treatment services.
8. **Maternity House** is health care facility with a license as a maternity house, equipped with prenatal care, childbirth and examination of mothers and children which is under the supervision of a senior midwife.



9. **Puskesmas (Pusat Kesehatan Masyarakat)** adalah unit pelaksana teknis dinas kesehatan kabupaten/kota yang mempunyai fungsi utama sebagai penyelenggara pelayanan kesehatan tingkat pertama. Wilayah kerja puskesmas maksimal adalah satu kecamatan dan untuk dapat menjangkau wilayah kerjanya, puskesmas mempunyai jaringan pelayanan yang meliputi unit Puskesmas Pembantu (Pustu), unit Puskesmas Keliling (Puskel), dan unit bidan desa/komunitas (Peraturan Menteri Kesehatan RI No. 75 Tahun 2014 Tentang Pusat Kesehatan Masyarakat).
10. **Apotek** adalah suatu tempat tertentu yang digunakan untuk melakukan pekerjaan kefarmasian, dan penyaluran/penjualan obat atau bahan farmasi dan perbekalan kesehatan lainnya kepada masyarakat yang dikelola oleh tenaga apoteker (Peraturan Menteri Kesehatan RI No. 1332 Tahun 2002 Tentang Perubahan Atas Peraturan Menteri Kesehatan RI No. 922/MENKES/PER/X/1993 Tentang Ketentuan dan Tata Cara Pemberian Izin Apotek).
9. ***Public Health Center** is technical implementation unit of regency health department that have the primary function as a first-level health care providers. The working area standard of public health center is one district and to reach their working areas, public health centers have a service network covering subsidiary of public health center, mobile public health center units, and midwife units (Regulation of the Minister of Health of Indonesia Number 75 Year 2014 about Public Health Center).*
10. ***Pharmacy** is a specific place that is used for pharmaceutical jobs, and distribution/sale of drugs/pharmaceuticals and other medical supplies to people that are administered by trained pharmacist (Regulation of the Minister of Health of Indonesia Number 1332 Year 2002 about the Changes of Regulation of the Minister of Health of Indonesia Number 922/MENKES/PER/X/1993 about Pro-vision and Procedures for Administration of Licensed Pharmacies).*

11. **Imunisasi** adalah memasukkan kuman atau racun penyakit tertentu yang sudah dilemahkan (vaksin) ke dalam tubuh dengan cara disuntik atau diminum (diteteskan dalam mulut) dengan maksud agar terjadi kekebalan tubuh terhadap penyakit tersebut.
12. **BCG (Bacillus Calmette Guerin)** merupakan vaksinasi untuk mencegah penyakit TBC, diberikan pada bayi baru lahir atau anak, dengan suntikan pada kulit pangkal lengan atas. Bekas suntikan kemudian akan membentuk tonjolan kecil jaringan parut pada kulit lengan atas. Suntikan BCG diberikan kepada anak sebanyak 1 kali.
13. **DPT (Difteri, Pertusis, Tetanus)** merupakan vaksin untuk mencegah penyakit Difteri, Pertusis, dan Tetanus yang diberikan pada bayi berumur 3 bulan ke atas, dengan suntikan pada paha, diulang 1 bulan dan 2 bulan kemudian, sehingga suntikan imunisasi DPT lengkap pada balita berjumlah 3 kali (kadang-kadang selang waktu antar suntikan bisa lebih dari 1 bulan).
11. ***Immunization** is putting enervated microbe of a certain disease into human body by injection or drinking (dropping into mouth) to make the body immune to that disease.*
12. ***BCG (Bacillus Calmette Guerin)** is a vaccine to prevent TBC disease, given to newborns or children, by injection at the base of the skin of the upper arm. Injection site will form little bumps of scar tissue in the skin of the upper arm. BCG injections given to children 1 times.*
13. ***DPT (Diphtheria, Pertussis, Tetanus)** is a vaccine to prevent the diphtheria, pertussis, and tetanus disease, given to infants aged 3 months and above, with a shot in the thigh, repeated one month and two months later, so that the complete DPT immunization shots at toddler totaling 3 times (sometimes the time interval between injections can be more than 1 month).*

14. Untuk mengukur kemiskinan, BPS menggunakan konsep kemampuan memenuhi kebutuhan dasar (*basic needs approach*). Dengan pendekatan ini, kemiskinan dipandang sebagai ketidakmampuan dari sisi ekonomi untuk memenuhi kebutuhan dasar makanan dan bukan makanan yang diukur dari sisi pengeluaran. Metode yang digunakan adalah menghitung Garis Kemiskinan (GK), yang terdiri dari dua komponen yaitu Garis Kemiskinan Makanan (GKM) dan Garis Kemiskinan Non-Makanan (GKNM). Penghitungan Garis Kemiskinan dilakukan secara terpisah untuk daerah perkotaan dan perdesaan.
15. **Penduduk miskin** adalah penduduk yang memiliki rata-rata pengeluaran per kapita per bulan di bawah Garis Kemiskinan.
16. **Garis Kemiskinan Makanan (GKM)** merupakan nilai pengeluaran kebutuhan minimum makanan yang disetarakan dengan 2.100 kkalori per kapita per hari. Garis Kemiskinan Non-Makanan (GKNM) adalah kebutuhan minimum untuk perumahan, sandang, pendidikan, kesehatan, dan kebutuhan dasar lainnya.
14. *To measure poverty, BPS-Statistics Indonesia has used the concept of basic needs approach. Therefore, poverty is viewed as economic inability to fulfill food and non-food basic needs which are measured by consumption/expenditure. The method used is calculating poverty line, which consists of two components that are Food Poverty Line (FPL) and Non-Food Poverty Line (NFPL). The poverty line was calculated separately for urban and rural areas.*
15. **Poor People** is a person whose expenditure per capita per month is below the poverty line is considered to be poor.
16. **The Food Poverty Line** refers to the daily minimum requirement of 2,100 kcal per capita per day. The Non-Food Poverty Line refers to the minimum requirement for household necessities for clothing, education, health, and other basic individual needs.

## 17. Ukuran Kemiskinan

- a. **Head Count Index** (HCI- $P_0$ ) adalah persentase penduduk miskin yang berada di bawah Garis Kemiskinan (GK).
- b. **Indeks Kedalaman Kemiskinan** (Poverty Gap Index- $P_1$ ) merupakan ukuran rata-rata kesenjangan pengeluaran masing-masing penduduk miskin terhadap garis kemiskinan. Semakin tinggi nilai indeks, semakin jauh rata-rata pengeluaran penduduk dari garis kemiskinan.
- c. **Indeks Keparahan Kemiskinan** (Poverty Severity Index- $P_2$ ) memberikan gambaran mengenai penyebaran pengeluaran di antara penduduk miskin. Semakin tinggi nilai indeks, semakin tinggi ketimpangan pengeluaran di antara penduduk miskin.

Foster-Greer-Thorbecke (1984) merumuskan suatu ukuran yang digunakan untuk mengukur tingkat kemiskinan sebagai berikut:

$$P_a = \frac{1}{n} \sum_{i=1}^q \left[ \frac{z - y_i}{z} \right]^a$$

## 17. Poverty Measures

- a. **Head Count Index** (HCI- $P_0$ ) simply measures the percentage of the population that is counted as poor, often denoted by  $P_0$ .
- b. **Poverty Gap Index- $P_1$**  measures the extent to which individuals fall below the poverty line (the poverty gaps) as a proportion of the poverty line. Higher value of the index shows that the gap between average expenditure of the poor and the poverty line is wider.
- c. **Poverty Severity Index- $P_2$**  describes inequality among the poor. This is simply a weighted sum of poverty gaps (as a proportion of the poverty line), where the weights are the proportionate poverty gaps themselves. Hence, by squaring the poverty gap index, the measure implicitly puts more weight on observations that fall well below the poverty line. Higher value of the index shows that inequality among the poor is higher.

Foster-Greer-Thorbecke (1984) developed poverty measures that

dimana:

$a=0, 1, 2$

$z$ =Garis kemiskinan

$y_i$ =Rata-rata pengeluaran perkapita sebulan penduduk yang berada di bawah garis kemiskinan ( $i=1,2,\dots,q$ ),  $y_i < z$

$q$ =Banyaknya penduduk yang berada di bawah garis kemiskinan

$n$ =Jumlah penduduk

Jika  $a=0$ , diperoleh *Head Count Index* (P0), jika  $a=1$  diperoleh indeks kedalaman kemiskinan (*Poverty Gap Index*-P1) dan jika  $a=2$  disebut indeks keparahan kemiskinan (*Poverty Severity Index*-P2).

18. **Indeks Pembangunan Manusia** (IPM) menjelaskan bagaimana penduduk dapat mengakses hasil pembangunan dalam memperoleh pendapatan, kesehatan, pendidikan dan sebagainya. IPM diperkenalkan oleh UNDP pada tahun 1990 dan dipublikasikan secara berkala dalam laporan tahunan Human Development Report (HDR). IPM dibentuk oleh 3 (tiga) dimensi dasar: Umur panjang dan hidup sehat; pengetahuan; dan standar hidup layak.

may be written as:

$$P_a = \frac{1}{n} \sum_{i=1}^q \left[ \frac{z - y_i}{z} \right]^a$$

where:

$a=0, 1, 2$

$z$ =the poverty line

$y_i$ =Average expenditure per capita per month of the poor ( $i=1,2,\dots,q$ ),  $y_i < z$

$q$ =the number of poor

$n$ =the total population

if  $a=0$  is obtained *Head Count Index* ( $P_0$ ), if  $a=1$  is obtained *Poverty Gap Index*- $P_1$ , and if  $a=2$  is obtained *Poverty Severity Index*- $P_2$ .

18. **The Human Development Index** (HDI) explains how people can access development results in obtaining income, health, education and so forth. HDI was introduced by United Nations Development Programme (UNDP) in 1990 and published periodically in the annual report of the Human Development Report. HDI was formed by three basic dimensions: a long and healthy life; knowledge; and a decent standard of living.

**ULASAN****DESCRIPTION****4.1 Pendidikan**

Dalam hal penyediaan prasarana pendidikan pada jenjang SD/ sederajat selama tahun ajaran 2016/2017, terdapat 243 SD dan 41 unit Madrasah Ibtidaiyah. Pada tingkat SMP, jumlah sekolah mencapai 36 unit dan 22 unit Madrasah Tsanawiyah. Jumlah SMA, MA, dan SMK masing-masing 9 unit, 10 unit, dan 4 unit.

Dalam konteks lain, rasio murid-guru dan murid-sekolah merupakan indikator penting untuk mengukur daya tampung dan efektifitas proses belajar mengajar. Ketersediaan sarana fisik sekolah misalnya, menjadi semakin efektif kalau jumlahnya sepadan dengan daya tampung muridnya. Demikian juga guru dan murid, proses belajar mengajar akan menjadi semakin terjamin kalau seorang guru tidak mengajar terlalu banyak murid.

Di Kabupaten Hulu Sungai Selatan, jumlah murid SD/MI tahun 2016/2017 mencapai 24.240 orang, sedangkan tenaga guru sebanyak 2.894 orang. Ini berarti rasio murid-guru pada jenjang SD/MI sebesar 8,37. Dengan kata lain, tiap guru SD/MI mendidik/mengajar rata-rata 8 orang murid.

**4.1 Education**

*In terms of provision of education facilities at elementary level during the year 2016/2017, there was 243 elementary schools and 41 units Madrasah Ibtidaiyah. For the junior high school, there was 36 units and 22 units MTs. Number of senior high school, MA, and vocational school each 9 units, 10 units and 4 units.*

*In other contexts, pupil-teacher ratio and pupil-school is an important indicator to measure the capacity and effectiveness of teaching and learning process. Availability of physical facilities such as schools, becoming more effective if the amount commensurate with the capacity of his students. Similarly, teachers and pupils, teaching and learning process will become more secure if a teacher does not teach too many pupils.*

*In Hulu Sungai Selatan Regency, the number of elementary level pupils during the year 2016/2017 reached 24,240 people, while teachers as much as 2,894 people. This means that the pupil-teacher ratio at elementary school amounted to 8.37. In other words, each elementary school teachers can educate/teach an average of 8 pupils.*

## SOCIAL

Pada tingkat SMP/MTs, jumlah murid 9.665 orang di tahun 2016/2017. Dengan tenaga guru sebanyak 850 orang, yang berarti rasio murid-guru mencapai 11,37. Dengan kata lain, tiap tenaga guru SMP/MTs dapat mendidik/mengajar rata-rata 11 orang murid.

Jumlah murid pada jenjang SMA/MA mencapai 5.489 orang di tahun 2016/2017. Sedangkan jumlah tenaga guru yang mengajar di jenjang SMA/MA sebanyak 495 orang, sehingga rasio murid-guru sebesar 11,08. Dari sini dapat dikatakan bahwa tiap tenaga pengajar di jenjang SMA/MA mendidik rata-rata 11 orang murid. Pada tingkat SMK, jumlah murid 2.123 orang di tahun 2016/2017. Pada jenjang SMK dididik oleh tenaga guru sebanyak 167 orang, yang berarti rasio murid-guru sebesar 12,71. Dengan kata lain, tiap tenaga guru SMK dapat mendidik/mengajar rata-rata 12-13 orang murid.

### 4.2 Kesehatan

Pada tahun 2017 di Kabupaten Hulu Sungai Selatan terdapat 4 unit rumah sakit, 30 unit rumah bersalin, 21 unit Puskesmas, dan 123 unit Poskesdes.

Berdasarkan data Dinas Kesehatan dan Rumah Sakit yang terdapat di Kabupaten Hulu Sungai Selatan pada tahun 2017, Kabupaten Hulu Sungai Selatan memiliki

*At junior level, 9,665 pupils in the year 2016/2017. With teachers as much as 850 people, which means student-teacher ratio reached 11.37. In other words, every junior high school teachers can educate/teach an average of 11 pupils.*

*The number of students at the high school level reach 5,489 people in the year 2016/2017. While the number of teachers who teach in senior high school as much as 495 people, so that the pupil-teacher ratio of 11.08. From here we can say that every teacher in high school level can educate people on average 11 pupils. At vocational high school, 2,123 people in the year 2016/2017. Number of students at vocational school level educated by teachers as much as 167 people, which means that the student-teacher ratio of 12.71. In other words, every vocational school teachers can educate/teach an average of 12-13 pupils.*

### 4.2 Health

*In 2017 Hulu Sungai Selatan Regency had 4 units hospital, 30 units maternity hospital, 21 units Public Health Center, and 123 Village Health Centers.*

*Based on the Health Services and Hospital data in 2017, in Hulu Sungai Selatan had 43 general doctors and 57 Specialist Doctor and 8 dentists. Besides, there were*

43 orang Dokter Umum dan 57 Dokter Spesialis serta 8 orang Dokter Gigi. Selain itu juga terdapat 419 orang Perawat dan 251 orang Bidan.

*also 419 nurses and 251 midwives.*

#### **4.3 Agama**

Berdasarkan agama yang dianut, tahun 2017 terdapat 98,39 persen penduduk Kabupaten Hulu Sungai Selatan beragama Islam, dan selebihnya adalah Protestan, Katholik, Hindu, Budha, dan lainnya. Selain agama-agama tersebut sebagian kecil penduduk Hulu Sungai Selatan, terutama di Kecamatan Loksado, menganut kepercayaan lainnya yaitu Kaharingan.

#### **4.3 Religion**

*Based on the religion, in 2017 98.39 percent population of Hulu Sungai Selatan were moslems, rest of that were Christian, Catholic, Hindu, Budhist, and others. Besides those religions some people, especially whose live in Loksado Subdistrict, believe in a Folk Religion i.e. Kaharingan.*

#### **4.4 Kriminalitas**

Sepanjang tahun 2017, Kepolisian Resort Hulu Sungai Selatan mencatat sebanyak 232 tindak pidana. Tindak pidana paling banyak terjadi di wilayah Kepolisian Sektor Kandangan sebanyak 58 tindak pidana.

#### **4.4 Crime**

*During 2017, Resort Police of Hulu Sungai Selatan had 232 cases of crime. The criminal action is most prevalent in the Kandangan Sector Police many as 58 criminal offenses.*

#### **4.5 Kemiskinan dan Pembangunan Manusia**

Garis Kemiskinan Kabupaten Hulu Sungai Selatan pada tahun 2017 menyentuh angka Rp. 431.296 dengan persentase penduduk miskin sebesar 5,80%.

#### **4.5 Poverty and Human Development**

*The poverty line in Hulu Sungai Selatan Regency in 2017 touched Rp. 431,296 by the percentage of poor people amounted to 5.80%.*



## 4.1 PENDIDIKAN/EDUCATION

**Tabel 4.1.1** **Persentase Penduduk Usia 7–24 Tahun Menurut Jenis Kelamin, Kelompok Umur Sekolah, dan Partisipasi Sekolah di Kabupaten Hulu Sungai Selatan, 2017**  
**Table** *Percentage of Population Aged 7-24 Years by Sex, Age Group, and School Participation in Hulu Sungai Selatan Regency, 2017*

Jenis Kelamin dan Kelompok Umur Sekolah <i>Sex and School Age Group</i>	Partisipasi Sekolah/School Participation		
	Tidak/Belum Pernah Sekolah <i>Not/Never Attending School</i>	Masih Sekolah <i>Attending School</i>	Tidak Sekolah Lagi <i>Not Attending School Anymore</i>
(1)	(2)	(3)	(4)
<b>Laki-Laki/Male</b>			
7–12	0,00	100,00	0,00
13–15	0,00	91,34	8,66
16–18	0,00	65,67	34,33
19–24	0,00	16,57	83,43
<b>7–24</b>	<b>0,00</b>	<b>69,71</b>	<b>30,29</b>
<b>Perempuan/Female</b>			
7–12	1,08	98,92	0,00
13–15	0,00	90,85	9,15
16–18	0,00	65,37	34,63
19–24	0,46	13,83	85,71
<b>7–24</b>	<b>0,55</b>	<b>67,88</b>	<b>31,57</b>
<b>Laki-Laki+ Perempuan/Male+Female</b>			
7–12	0,51	99,49	0,00
13–15	0,00	91,12	8,88
16–18	0,00	65,53	34,47
19–24	0,22	15,28	84,50
<b>7–24</b>	<b>0,26</b>	<b>68,86</b>	<b>30,88</b>

Sumber: Badan Pusat Statistik Kabupaten Hulu Sungai Selatan, Susenas Kor Maret 2017

Source: BPS-Statistics of Hulu Sungai Selatan Regency, National Socio Economic Survey kor March 2017

**Tabel 4.1.2** **Persentase Penduduk Berumur 5 Tahun Ke Atas Menurut Jenis Kelamin dan Pendidikan Tertinggi yang Ditamatkan di Kabupaten Hulu Sungai Selatan, 2017**  
**Table** *Percentage of Population Aged 5 Years and Over by Sex and Educational Attainment in Hulu Sungai Selatan Regency, 2017*

Pendidikan Tertinggi yang Ditamatkan <i>Educational Attainment</i>	Jenis Kelamin/Sex		
	Laki-Laki <i>Male</i>	Perempuan <i>Female</i>	Jumlah <i>Total</i>
(1)	(2)	(3)	(4)
Tidak/Belum Pernah Sekolah <i>No Schooling</i>	2,08	5,10	3,59
Tidak/Belum Tamat SD <i>Not Yet Completed Primary School</i>	29,65	27,74	28,69
Sekolah Dasar (SD) Sederajat <i>Primary School</i>	32,71	33,70	33,21
Sekolah Menengah Pertama (SMP) Sederajat <i>Junior High School</i>	14,96	14,35	14,65
Sekolah Menengah Atas (SMA) Sederajat <i>Senior High School</i>	15,07	12,55	13,81
Diploma I/II/III/Akademi <i>Diploma I/II/III/Academy</i>	1,04	1,48	1,26
Universitas ( <i>Sarjana/Diploma IV</i> ) <i>University (Bachelor/Diploma IV)</i>	4,49	5,08	4,79
<b>Jumlah/Total</b>	<b>100,00</b>	<b>100,00</b>	<b>100,00</b>

Sumber: Badan Pusat Statistik Kabupaten Hulu Sungai Selatan, Susenas Kor Maret 2017

Source: BPS-Statistics of Hulu Sungai Selatan Regency, National Socio Economic Survey kor March 2017

**Tabel** 4.1.3 **Angka Melek Huruf Menurut Kelompok Umur dan Jenis Kelamin di Kabupaten Hulu Sungai Selatan, 2017**  
**Table** 4.1.3 **Literacy Rate by Age Group and Sex in Hulu Sungai Selatan Regency, 2017**

Kelompok Umur <i>Age Group</i>	Jenis Kelamin/Sex		
	Laki-Laki <i>Male</i>	Perempuan <i>Female</i>	Laki-Laki+Perempuan <i>Male+Female</i>
(1)	(2)	(3)	(4)
15–19	100,00	100,00	100,00
20–24	100,00	100,00	100,00
25–29	100,00	100,00	100,00
30–34	100,00	100,00	100,00
35–39	100,00	100,00	100,00
40–44	100,00	98,69	99,35
45–49	100,00	100,00	100,00
50–54	100,00	100,00	100,00
55–59	100,00	100,00	100,00
60+	98,06	89,96	93,44
<b>Jumlah/Total</b>	<b>99,78</b>	<b>98,36</b>	<b>99,06</b>

Sumber: Badan Pusat Statistik Kabupaten Hulu Sungai Selatan, Susenas Kor Maret 2017

Source: BPS-Statistics of Hulu Sungai Selatan Regency, National Socio Economic Survey kor March 2017

**Tabel**  
**Table** 4.1.4

**Angka Partisipasi Sekolah (APS), Angka Partisipasi Murni (APM), dan Angka Partisipasi Kasar (APK) Menurut Jenjang Pendidikan dan Jenis Kelamin di Kabupaten Hulu Sungai Selatan, 2017**  
*School Enrollment Rate, Net Enrollment Rate, and Gross Enrollment Rate by Educational Level and Sex in Hulu Sungai Selatan Regency, 2017*

<b>Indikator</b> <i>Indicator</i>	<b>Jenjang Pendidikan</b> <i>Educational Level</i>	<b>Laki-laki</b> <i>Male</i>	<b>Perempuan</b> <i>Female</i>	<b>Laki-laki+ Perempuan</b> <i>Male+Fem ale</i>
(1)	(2)	(3)	(4)	(5)
<b>Angka Partisipasi Sekolah (APS)</b> <i>School Enrollment Rate</i>	SD/MI/Sederajat <i>Elementary School</i>	100,00	98,92	99,49
	SMP/MTs/Sederajat <i>Junior High School</i>	91,34	90,85	91,12
	SMA/SMK/MA/Sederajat <i>Senior High School</i>	65,67	65,37	65,53
<b>Angka Partisipasi Murni (APM)</b> <i>Net Enrollment Rate</i>	SD/MI/Sederajat <i>Elementary School</i>	100,00	98,45	99,28
	SMP/MTs/Sederajat <i>Junior High School</i>	72,93	82,34	77,15
	SMA/SMK/MA/Sederajat <i>Senior High School</i>	54,75	59,51	57,03
<b>Angka Partisipasi Kasar (APK)</b> <i>Gross Enrollment Rate</i>	SD/MI/Sederajat <i>Elementary School</i>	113,99	104,76	109,67
	SMP/MTs/Sederajat <i>Junior High School</i>	83,70	90,02	86,53
	SMA/SMK/MA/Sederajat <i>Senior High School</i>	64,10	67,57	65,76

Sumber: Badan Pusat Statistik Kabupaten Hulu Sungai Selatan, Susenas Kor Maret 2017

Source: BPS-Statistics of Hulu Sungai Selatan Regency, National Socio Economic Survey kor March 2017

Jumlah Sekolah, Murid, Guru, dan Rasio Murid-Guru Taman Kanak-Kanak Negeri (TK Negeri) Menurut Kecamatan di Kabupaten Hulu Sungai Selatan, 2017

**Tabel**  
**Table** 4.1.5

*Number of Schools, Pupils, Teachers, and School-Teacher Ratio of National Kindergarten by Subdistrict in Hulu Sungai Selatan Regency, 2017*

	Kecamatan <i>Subdistrict</i>	Sekolah <i>Schools</i>	Murid <i>Pupils</i>	Guru <i>Teachers</i>	Rasio Murid- Guru/ <i>Pupil- Teacher Ratio</i>
	(1)	(2)	(3)	(4)	(5)
1	Padang Batung	-	-	-	-
2	Loksado	-	-	-	-
3	Telaga Langsat	1	70	7	10,00
4	Angkinang	-	-	-	-
5	Kandangan	1	107	10	10,70
6	Sungai Raya	-	-	-	-
7	Simpur	1	42	7	6,00
8	Kalumpang	-	-	-	-
9	Daha Selatan	1	103	8	12,88
10	Daha Barat	-	-	-	-
11	Daha Utara	-	-	-	-
<b>Hulu Sungai Selatan</b>					
	<b>2017</b>	<b>4</b>	<b>322</b>	<b>32</b>	<b>10,06</b>
	<b>2016</b>	<b>4</b>	<b>316</b>	<b>30</b>	<b>10,53</b>

Sumber: Dinas Pendidikan Kabupaten Hulu Sungai Selatan

Source: Education Services of Hulu Sungai Selatan Regency

**Tabel**  
**Table** 4.1.6

**Jumlah Sekolah, Murid, Guru, dan Rasio Murid-Guru Taman Kanak-Kanak Swasta (TK Swasta) Menurut Kecamatan di Kabupaten Hulu Sungai Selatan, 2017**  
*Number of Schools, Pupils, Teachers, and School-Teacher Ratio of Private Kindergarten by Subdistrict in Hulu Sungai Selatan Regency, 2017*

	<b>Kecamatan</b> <i>Subdistrict</i>	<b>Sekolah</b> <i>Schools</i>	<b>Murid</b> <i>Pupils</i>	<b>Guru</b> <i>Teachers</i>	<b>Rasio</b> <b>Murid-</b> <b>Guru/Pupil-</b> <b>Teacher</b> <b>Ratio</b>
	(1)	(2)	(3)	(4)	(5)
1	Padang Batung	22	507	60	8,45
2	Loksado	6	140	17	8,24
3	Telaga Langsat	8	184	19	9,68
4	Angkinang	16	573	48	11,94
5	Kandangan	41	1 245	165	7,55
6	Sungai Raya	11	309	36	8,58
7	Simpur	15	268	25	10,72
8	Kalumpang	6	139	15	9,27
9	Daha Selatan	12	566	44	12,86
10	Daha Barat	3	86	9	9,56
11	Daha Utara	17	206	47	4,38
<b>Hulu Sungai Selatan</b>					
	<b>2017</b>	<b>157</b>	<b>4 223</b>	<b>485</b>	<b>8,71</b>
	<b>2016</b>	<b>152</b>	<b>4 775</b>	<b>483</b>	<b>9,89</b>

Sumber: Dinas Pendidikan Kabupaten Hulu Sungai Selatan

Source: Education Services of Hulu Sungai Selatan Regency

Jumlah Sekolah, Murid, Guru, dan Rasio Murid-Guru Raudhatul Atfhal (RA) Menurut Kecamatan di Kabupaten Hulu Sungai Selatan, 2017

Tabel  
Table

4.1.7

*Number of Schools, Pupils, Teachers, and School-Teacher Ratio of Raudhatul Atfhal (RA) by Subdistrict in Hulu Sungai Selatan Regency, 2017*

	Kecamatan Subdistrict	Sekolah Schools	Murid Pupils	Guru Teachers	Rasio Murid- Guru/Pupil- Teacher Ratio
	(1)	(2)	(3)	(4)	(5)
1	Padang Batung	3	87	10	8,70
2	Loksado	-	-	-	-
3	Telaga Langsat	-	-	-	-
4	Angkinang	3	65	10	6,50
5	Kandangan	5	256	37	6,92
6	Sungai Raya	2	48	8	6,00
7	Simpur	1	192	12	16,00
8	Kalumpang	-	-	-	-
9	Daha Selatan	8	473	36	13,14
10	Daha Barat	2	78	6	13,00
11	Daha Utara	11	450	44	10,23
<b>Hulu Sungai Selatan</b>					
	<b>2017</b>	<b>35</b>	<b>1 649</b>	<b>163</b>	<b>10,12</b>
	<b>2016</b>	<b>35</b>	<b>1 727</b>	<b>177</b>	<b>9,76</b>

Sumber: Kementerian Agama Kabupaten Hulu Sungai Selatan

Source: Ministry of Religious Affairs of Hulu Sungai Selatan Regency

**Tabel**  
**Table** 4.1.8

**Jumlah Sekolah, Murid, Guru, dan Rasio Murid-Guru Sekolah Dasar Negeri (SD Negeri) Menurut Kecamatan di Kabupaten Hulu Sungai Selatan, 2017**  
**Number of Schools, Pupils, Teachers, and School-Teacher Ratio of National Primary Schools by Subdistrict in Hulu Sungai Selatan Regency, 2017**

	<b>Kecamatan Subdistrict</b>	<b>Sekolah Schools</b>	<b>Murid Pupils</b>	<b>Guru Teachers</b>	<b>Rasio Murid- Guru/ Pupil- Teacher Ratio</b>
	(1)	(2)	(3)	(4)	(5)
1	Padang Batung	29	1 673	282	5,93
2	Loksado	16	1 159	124	9,35
3	Telaga Langsat	20	979	192	5,10
4	Angkinang	19	1 534	177	8,67
5	Kandangan	43	4 305	414	10,40
6	Sungai Raya	24	1 304	213	6,12
7	Simpur	22	1 247	204	6,11
8	Kalumpang	10	557	92	6,05
9	Daha Selatan	28	3 090	242	12,77
10	Daha Barat	8	944	72	13,11
11	Daha Utara	22	2 219	192	11,56
<b>Hulu Sungai Selatan</b>					
	<b>2017</b>	<b>241</b>	<b>19 011</b>	<b>2 204</b>	<b>8,63</b>
	<b>2016</b>	<b>249</b>	<b>19 717</b>	<b>2 299</b>	<b>8,58</b>

Sumber: Dinas Pendidikan Kabupaten Hulu Sungai Selatan

Source: Education Services of Hulu Sungai Selatan Regency



Jumlah Sekolah, Murid, Guru, dan Rasio Murid-Guru Sekolah Dasar Swasta (SD Swasta) Menurut Kecamatan di Kabupaten Hulu Sungai Selatan, 2017

Tabel  
Table 4.1.9

*Number of Schools, Pupils, Teachers, and School-Teacher Ratio of Private Primary Schools by Subdistrict in Hulu Sungai Selatan Regency, 2017*

	Kecamatan Subdistrict	Sekolah Schools	Murid Pupils	Guru Teachers	Rasio Murid- Guru/Pupil- Teacher Ratio
	(1)	(2)	(3)	(4)	(5)
1	Padang Batung	-	-	-	-
2	Loksado	-	-	-	-
3	Telaga Langsat	-	-	-	-
4	Angkinang	-	-	-	-
5	Kandangan	1	333	35	9,51
6	Sungai Raya	-	-	-	-
7	Simpur	-	-	-	-
8	Kalumpang	-	-	-	-
9	Daha Selatan	-	-	-	-
10	Daha Barat	1	207	6	34,50
11	Daha Utara	-	-	-	-
<b>Hulu Sungai Selatan</b>					
	<b>2017</b>	<b>2</b>	<b>540</b>	<b>41</b>	<b>13,17</b>
	<b>2016</b>	<b>2</b>	<b>327</b>	<b>30</b>	<b>10,90</b>

Sumber: Dinas Pendidikan Kabupaten Hulu Sungai Selatan

Source: Education Services of Hulu Sungai Selatan Regency

**Tabel**  
**Table** 4.1.10

**Jumlah Sekolah, Murid, Guru, dan Rasio Murid-Guru Madrasah Ibtidaiyah Negeri (MI Negeri) Menurut Kecamatan di Kabupaten Hulu Sungai Selatan, 2017**  
**Number of Schools, Pupils, Teachers, and School-Teacher Ratio of National Madrasah Ibtidaiyah by Subdistrict in Hulu Sungai Selatan Regency, 2017**

	<b>Kecamatan Subdistrict</b>	<b>Sekolah Schools</b>	<b>Murid Pupils</b>	<b>Guru Teachers</b>	<b>Rasio Murid- Guru/Pupil- Teacher Ratio</b>
	(1)	(2)	(3)	(4)	(5)
1	Padang Batung	2	182	26	7,00
2	Loksado	-	-	-	-
3	Telaga Langsat	1	52	13	4,00
4	Angkinang	1	49	14	3,50
5	Kandangan	2	302	30	10,07
6	Sungai Raya	-	-	-	-
7	Simpur	3	210	58	3,62
8	Kalumpang	1	59	11	5,36
9	Daha Selatan	4	1 180	93	12,69
10	Daha Barat	-	-	-	-
11	Daha Utara	6	1 163	97	11,99
<b>Hulu Sungai Selatan</b>					
	<b>2017</b>	<b>20</b>	<b>3 197</b>	<b>342</b>	<b>9,35</b>
	<b>2016</b>	<b>20</b>	<b>3 207</b>	<b>348</b>	<b>9,22</b>

Sumber: Kementerian Agama Kabupaten Hulu Sungai Selatan

Source: Ministry of Religious Affairs of Hulu Sungai Selatan Regency

**Jumlah Sekolah, Murid, Guru, dan Rasio Murid-Guru Madrasah Ibtidaiyah Swasta (MI Swasta) Menurut Kecamatan di Kabupaten Hulu Sungai Selatan, 2017**  
**Number of Schools, Pupils, Teachers, and School-Teacher Ratio of Private Madrasah Ibtidaiyah by Subdistrict in Hulu Sungai Selatan Regency, 2017**

Kecamatan Subdistrict		Sekolah Schools	Murid Pupils	Guru Teachers	Rasio Murid- Guru/Pupil- Teacher Ratio
(1)		(2)	(3)	(4)	(5)
1	Padang Batung	4	218	52	4,19
2	Loksado	-	-	-	-
3	Telaga Langsat	-	-	-	-
4	Angkinang	5	312	76	4,11
5	Kandangan	4	155	48	3,23
6	Sungai Raya	2	164	55	2,98
7	Simpur	2	245	25	9,80
8	Kalumpang	1	145	17	8,53
9	Daha Selatan	2	169	23	7,35
10	Daha Barat	-	-	-	-
11	Daha Utara	1	85	11	7,73
<b>Hulu Sungai Selatan</b>					
<b>2017</b>		<b>21</b>	<b>1 493</b>	<b>307</b>	<b>4,86</b>
<b>2016</b>		<b>21</b>	<b>1 452</b>	<b>293</b>	<b>4,96</b>

Sumber: Kementerian Agama Kabupaten Hulu Sungai Selatan

Source: Ministry of Religious Affairs of Hulu Sungai Selatan Regency

**Tabel**  
**Table** 4.1.12

**Jumlah Sekolah, Murid, Guru, dan Rasio Murid-Guru Sekolah Menengah Pertama Negeri (SMP Negeri) Menurut Kecamatan di Kabupaten Hulu Sungai Selatan, 2017**  
**Number of Schools, Pupils, Teachers, and School-Teacher Ratio of National Junior High Schools by Subdistrict in Hulu Sungai Selatan Regency, 2017**

	Kecamatan Subdistrict	Sekolah Schools	Murid Pupils	Guru Teachers	Rasio Murid- Guru/Pupil- Teacher Ratio
	(1)	(2)	(3)	(4)	(5)
1	Padang Batung	4	561	48	11,69
2	Loksado	2	351	15	23,40
3	Telaga Langsat	2	403	17	23,71
4	Angkinang	2	429	36	11,92
5	Kandangan	7	1 207	107	11,28
6	Sungai Raya	2	124	19	6,53
7	Simpur	1	99	11	9,00
8	Kalumpang	1	168	15	11,20
9	Daha Selatan	6	611	37	16,51
10	Daha Barat	1	220	9	24,44
11	Daha Utara	4	321	29	11,07
<b>Hulu Sungai Selatan</b>					
	<b>2017</b>	<b>32</b>	<b>4 494</b>	<b>343</b>	<b>13,10</b>
	<b>2016</b>	<b>31</b>	<b>4 668</b>	<b>463</b>	<b>10,08</b>

Sumber: Dinas Pendidikan Kabupaten Hulu Sungai Selatan

Source: Education Services of Hulu Sungai Selatan Regency

**Jumlah Sekolah, Murid, Guru, dan Rasio Murid-Guru Sekolah Menengah Pertama Swasta (SMP Swasta) Menurut Kecamatan di Kabupaten Hulu Sungai Selatan, 2017**

**Tabel**  
**Table** 4.1.13

*Number of Schools, Pupils, Teachers, and School-Teacher Ratio of Private Junior High Schools by Subdistrict in Hulu Sungai Selatan Regency, 2017*

	<b>Kecamatan Subdistrict</b>	<b>Sekolah Schools</b>	<b>Murid Pupils</b>	<b>Guru Teachers</b>	<b>Rasio Murid- Guru/Pupil- Teacher Ratio</b>
	(1)	(2)	(3)	(4)	(5)
1	Padang Batung	-	-	-	-
2	Loksado	-	-	-	-
3	Telaga Langsat	1	77	13	5,92
4	Angkinang	-	-	-	-
5	Kandangan	2	158	30	5,27
6	Sungai Raya	1	138	8	17,25
7	Simpur	-	-	-	-
8	Kalumpang	-	-	-	-
9	Daha Selatan	-	-	-	-
10	Daha Barat	-	-	-	-
11	Daha Utara	-	-	-	-
<b>Hulu Sungai Selatan</b>					
	<b>2017</b>	<b>4</b>	<b>373</b>	<b>51</b>	<b>7,31</b>
	<b>2016</b>	<b>3</b>	<b>286</b>	<b>32</b>	<b>8,94</b>

Sumber: Dinas Pendidikan Kabupaten Hulu Sungai Selatan

Source: Education Services of Hulu Sungai Selatan Regency

**Tabel**  
**Table** 4.1.14

**Jumlah Sekolah, Murid, Guru, dan Rasio Murid-Guru Madrasah Tsanawiyah Negeri (MTs Negeri) Menurut Kecamatan di Kabupaten Hulu Sungai Selatan, 2017**  
**Number of Schools, Pupils, Teachers, and School-Teacher Ratio of National Madrasah Tsanawiyah by Subdistrict in Hulu Sungai Selatan Regency, 2017**

	<b>Kecamatan Subdistrict</b>	<b>Sekolah Schools</b>	<b>Murid Pupils</b>	<b>Guru Teachers</b>	<b>Rasio Murid- Guru/Pupil- Teacher Ratio</b>
	(1)	(2)	(3)	(4)	(5)
1	Padang Batung	1	286	26	11,00
2	Loksado	-	-	-	-
3	Telaga Langsung	1	217	19	11,42
4	Angkinang	1	398	32	12,44
5	Kandangan	1	668	49	13,63
6	Sungai Raya	1	234	23	10,17
7	Simpur	2	455	43	10,58
8	Kalumpang	1	59	11	5,36
9	Daha Selatan	1	449	24	18,71
10	Daha Barat	-	-	-	-
11	Daha Utara	1	868	73	11,89
<b>Hulu Sungai Selatan</b>					
	<b>2017</b>	<b>10</b>	<b>3 634</b>	<b>300</b>	<b>12,11</b>
	<b>2016</b>	<b>10</b>	<b>3 780</b>	<b>327</b>	<b>11,56</b>

Sumber: Kementerian Agama Kabupaten Hulu Sungai Selatan  
Source: Ministry of Religious Affairs of Hulu Sungai Selatan Regency

**Tabel**  
**Table** 4.1.15

**Jumlah Sekolah, Murid, Guru, dan Rasio Murid-Guru Madrasah Tsanawiyah Swasta (MTs Swasta) Menurut Kecamatan di Kabupaten Hulu Sungai Selatan, 2017**  
**Number of Schools, Pupils, Teachers, and School-Teacher Ratio of Private Madrasah Tsanawiyah by Subdistrict in Hulu Sungai Selatan Regency, 2017**

	<b>Kecamatan Subdistrict</b>	<b>Sekolah Schools</b>	<b>Murid Pupils</b>	<b>Guru Teachers</b>	<b>Rasio Murid- Guru/Pupil- Teacher Ratio</b>
	(1)	(2)	(3)	(4)	(5)
1	Padang Batung	1	67	13	5,15
2	Loksado	1	85	9	9,44
3	Telaga Langsung	-	-	-	-
4	Angkinang	1	95	21	4,52
5	Kandangan	3	291	34	8,56
6	Sungai Raya	1	30	10	3,00
7	Simpur	1	39	13	3,00
8	Kalumpang	-	-	-	-
9	Daha Selatan	2	334	30	11,13
10	Daha Barat	1	95	11	8,64
11	Daha Utara	1	128	15	8,53
<b>Hulu Sungai Selatan</b>					
	<b>2017</b>	<b>12</b>	<b>1 164</b>	<b>156</b>	<b>7,46</b>
	<b>2016</b>	<b>12</b>	<b>1 181</b>	<b>164</b>	<b>7,20</b>

Sumber: Kementerian Agama Kabupaten Hulu Sungai Selatan

Source: Ministry of Religious Affairs of Hulu Sungai Selatan Regency

**Tabel**  
**Table** 4.1.16

**Jumlah Sekolah, Murid, Guru, dan Rasio Murid-Guru Sekolah Menengah Atas Negeri (SMA Negeri) Menurut Kecamatan di Kabupaten Hulu Sungai Selatan, 2017**  
**Number of Schools, Pupils, Teachers, and School-Teacher Ratio of National Senior High Schools by Subdistrict in Hulu Sungai Selatan Regency, 2017**

	<b>Kecamatan Subdistrict</b>	<b>Sekolah Schools</b>	<b>Murid Pupils</b>	<b>Guru Teachers</b>	<b>Rasio Murid- Guru/Pupil- Teacher Ratio</b>
	(1)	(2)	(3)	(4)	(5)
1	Padang Batung	-	-	-	-
2	Loksado	-	-	-	-
3	Telaga Langsat	-	-	-	-
4	Angkinang	1	380	32	11,88
5	Kandangan	3	1 639	128	12,80
6	Sungai Raya	-	-	-	-
7	Simpur	1	252	23	10,96
8	Kalumpang	-	-	-	-
9	Daha Selatan	-	-	-	-
10	Daha Barat	1	156	18	8,67
11	Daha Utara	1	708	42	16,86
<b>Hulu Sungai Selatan</b>					
	<b>2017</b>	<b>7</b>	<b>3 135</b>	<b>243</b>	<b>12,90</b>
	<b>2016</b>	<b>7</b>	<b>3 125</b>	<b>230</b>	<b>13,59</b>

Sumber: Ketua Musyawarah Kerja Kepala Sekolah (MKKS) SMA Kabupaten Hulu Sungai Selatan

Source: Chairman of the Headmaster Working Group Senior High School of Hulu Sungai Selatan Regency



**Tabel**  
**Table** 4.1.17

**Jumlah Sekolah, Murid, Guru, dan Rasio Murid-Guru Sekolah Menengah Atas Swasta (SMA Swasta) Menurut Kecamatan di Kabupaten Hulu Sungai Selatan, 2017**  
**Number of Schools, Pupils, Teachers, and School-Teacher Ratio of Private Senior High Schools by Subdistrict in Hulu Sungai Selatan Regency, 2017**

	<b>Kecamatan Subdistrict</b>	<b>Sekolah Schools</b>	<b>Murid Pupils</b>	<b>Guru Teachers</b>	<b>Rasio Murid- Guru/Pupil- Teacher Ratio</b>
	(1)	(2)	(3)	(4)	(5)
1	Padang Batung	-	-	-	-
2	Loksado	-	-	-	-
3	Telaga Langsung	1	47	16	2,94
4	Angkinang	-	-	-	-
5	Kandangan	-	-	-	-
6	Sungai Raya	1	110	18	6,11
7	Simpur	-	-	-	-
8	Kalumpang	-	-	-	-
9	Daha Selatan	-	-	-	-
10	Daha Barat	-	-	-	-
11	Daha Utara	-	-	-	-
<b>Hulu Sungai Selatan</b>					
	<b>2017</b>	<b>2</b>	<b>157</b>	<b>34</b>	<b>4,62</b>
	<b>2016</b>	<b>2</b>	<b>156</b>	<b>20</b>	<b>7,80</b>

Sumber: Ketua Musyawarah Kerja Kepala Sekolah (MKKS) SMA Kabupaten Hulu Sungai Selatan

Source: Chairman of the Headmaster Working Group Senior High School of Hulu Sungai Selatan Regency

**Tabel**  
**Table** 4.1.18

**Jumlah Sekolah, Murid, Guru, dan Rasio Murid-Guru Madrasah Aliyah Negeri (MA Negeri) Menurut Kecamatan di Kabupaten Hulu Sungai Selatan, 2017**  
**Number of Schools, Pupils, Teachers, and School-Teacher Ratio of National Madrasah Aliyah by Subdistrict in Hulu Sungai Selatan Regency, 2017**

	<b>Kecamatan Subdistrict</b>	<b>Sekolah Schools</b>	<b>Murid Pupils</b>	<b>Guru Teachers</b>	<b>Rasio Murid- Guru/ Pupil- Teacher Ratio</b>
	(1)	(2)	(3)	(4)	(5)
1	Padang Batung	-	-	-	-
2	Loksado	-	-	-	-
3	Telaga Langsat	-	-	-	-
4	Angkinang	-	-	-	-
5	Kandangan	1	610	49	12,45
6	Sungai Raya	-	-	-	-
7	Simpur	1	255	31	8,23
8	Kalumpang	-	-	-	-
9	Daha Selatan	-	-	-	-
10	Daha Barat	-	-	-	-
11	Daha Utara	1	612	39	15,69
<b>Hulu Sungai Selatan</b>					
	<b>2017</b>	<b>3</b>	<b>1 477</b>	<b>119</b>	<b>12,41</b>
	<b>2016</b>	<b>3</b>	<b>1 506</b>	<b>118</b>	<b>12,76</b>

Sumber: Kementerian Agama Kabupaten Hulu Sungai Selatan

Source: Ministry of Religious Affairs of Hulu Sungai Selatan Regency

**Jumlah Sekolah, Murid, Guru, dan Rasio Murid-Guru Madrasah Aliyah Swasta (MA Swasta) Menurut Kecamatan di Kabupaten Hulu Sungai Selatan, 2017**  
**Number of Schools, Pupils, Teachers, and School-Teacher Ratio of Private Madrasah Aliyah by Subdistrict in Hulu Sungai Selatan Regency, 2017**

Kecamatan Subdistrict		Sekolah Schools	Murid Pupils	Guru Teachers	Rasio Murid- Guru/Pupil- Teacher Ratio
(1)		(2)	(3)	(4)	(5)
1	Padang Batung	1	137	16	8,56
2	Loksado	-	-	-	-
3	Telaga Langsat	-	-	-	-
4	Angkinang	-	-	-	-
5	Kandangan	2	112	22	5,09
6	Sungai Raya	1	8	8	1,00
7	Simpur	-	-	-	-
8	Kalumpang	-	-	-	-
9	Daha Selatan	1	295	29	10,17
10	Daha Barat	1	21	10	2,10
11	Daha Utara	1	147	14	10,50
<b>Hulu Sungai Selatan</b>					
<b>2017</b>		<b>7</b>	<b>720</b>	<b>99</b>	<b>7,27</b>
<b>2016</b>		<b>7</b>	<b>713</b>	<b>97</b>	<b>7,35</b>

Sumber: Kementerian Agama Kabupaten Hulu Sungai Selatan

Source: Ministry of Religious Affairs of Hulu Sungai Selatan Regency

**Tabel**  
**Table** 4.1.20

**Jumlah Sekolah, Murid, Guru, dan Rasio Murid-Guru Sekolah Menengah Kejuruan Negeri (SMK Negeri) Menurut Kecamatan di Kabupaten Hulu Sungai Selatan, 2017**  
**Number of Schools, Pupils, Teachers, and School-Teacher Ratio of National Vocational High Schools by Subdistrict in Hulu Sungai Selatan Regency, 2017**

	<b>Kecamatan Subdistrict</b>	<b>Sekolah Schools</b>	<b>Murid Pupils</b>	<b>Guru Teachers</b>	<b>Rasio Murid- Guru/Pupil- Teacher Ratio</b>
	(1)	(2)	(3)	(4)	(5)
1	Padang Batung	-	-	-	-
2	Loksado	1	203	18	11,28
3	Telaga Langsat	-	-	-	-
4	Angkinang	-	-	-	-
5	Kandangan	2	1 408	116	12,14
6	Sungai Raya	-	-	-	-
7	Simpur	-	-	-	-
8	Kalumpang	-	-	-	-
9	Daha Selatan	1	512	33	15,52
10	Daha Barat	-	-	-	-
11	Daha Utara	-	-	-	-
<b>Hulu Sungai Selatan</b>					
	<b>2017</b>	<b>4</b>	<b>2 123</b>	<b>167</b>	<b>12,71</b>
	<b>2016</b>	<b>4</b>	<b>2 031</b>	<b>150</b>	<b>13,54</b>

Sumber: Ketua Musyawarah Kerja Kepala Sekolah (MKKS) SMK Kabupaten Hulu Sungai Selatan  
Source: Chairman of the Headmaster Working Group Vocational School of Hulu Sungai Selatan Regency

**Jumlah Sekolah, Murid, Guru, dan Rasio Murid-Guru Sekolah Menengah Kejuruan Swasta (SMK Swasta) Menurut Kecamatan di Kabupaten Hulu Sungai Selatan, 2017**

**Tabel**  
**Table** 4.1.21

*Number of Schools, Pupils, Teachers, and School-Teacher Ratio of Private Vocational High Schools by Subdistrict in Hulu Sungai Selatan Regency, 2017*

	<b>Kecamatan Subdistrict</b>	<b>Sekolah Schools</b>	<b>Murid Pupils</b>	<b>Guru Teachers</b>	<b>Rasio Murid- Guru/Pupil- Teacher Ratio</b>
	(1)	(2)	(3)	(4)	(5)
1	Padang Batung	-	-	-	-
2	Loksado	-	-	-	-
3	Telaga Langsat	-	-	-	-
4	Angkinang	-	-	-	-
5	Kandangan	-	-	-	-
6	Sungai Raya	-	-	-	-
7	Simpur	-	-	-	-
8	Kalumpang	-	-	-	-
9	Daha Selatan	-	-	-	-
10	Daha Barat	-	-	-	-
11	Daha Utara	-	-	-	-
<b>Hulu Sungai Selatan</b>					
	<b>2017</b>	-	-	-	-
	<b>2016</b>	-	-	-	-

Sumber: Ketua Musyawarah Kerja Kepala Sekolah (MKKS) SMK Kabupaten Hulu Sungai Selatan

Source: Chairman of the Headmaster Working Group Vocational School of Hulu Sungai Selatan Regency

## 4.2 KESEHATAN/HEALTH

**Tabel 4.2.1** Jumlah Fasilitas Kesehatan Menurut Kecamatan di Kabupaten Hulu Sungai Selatan, 2017  
**Table** 4.2.1 *Number of Health Facilities by Subdistrict in Hulu Sungai Selatan Regency, 2017*

	Kecamatan <i>Subdistrict</i>	Rumah Sakit <i>Hospital</i>	Rumah Bersalin <i>Maternity Hospital</i>	Puskesmas Rawat Inap <i>Inpatient Public Health Center</i>	Puskesmas Tanpa Rawat Inap <i>Non Inpatient Public Health Center</i>
	(1)	(2)	(3)	(4)	(5)
1	Padang Batung	-	1	-	2
2	Loksado	-	-	1	1
3	Telaga Langsat	-	-	-	1
4	Angkinang	-	2	1	1
5	Kandangan	1	8	-	3
6	Sungai Raya	2	3	-	2
7	Simpur	-	2	1	1
8	Kalumpang	-	1	-	1
9	Daha Selatan	1	6	-	3
10	Daha Barat	-	-	1	-
11	Daha Utara	-	7	1	1
<b>Hulu Sungai Selatan</b>					
	<b>2017</b>	<b>4</b>	<b>30</b>	<b>5</b>	<b>16</b>
	<b>2016</b>	<b>4</b>	<b>25</b>	<b>4</b>	<b>17</b>
	<b>2015</b>	<b>3</b>	<b>32</b>	<b>3</b>	<b>18</b>

Lanjutan Tabel/Continued Table 4.2.1

Kecamatan Subdistrict	Puskesmas Pembantu Supporting Public Health Center	Posyandu Maternal & Child Health Center	Klinik/Balai Kesehatan Clinic/Health Center	Poskesdes Village Health Center
(1)	(6)	(7)	(8)	(9)
1 Padang Batung	3	26	-	9
2 Loksado	5	14	-	9
3 Telaga Langsat	6	20	-	11
4 Angkinang	6	24	-	11
5 Kandangan	10	50	5	18
6 Sungai Raya	9	34	-	18
7 Simpur	6	28	-	6
8 Kalumpang	3	9	-	9
9 Daha Selatan	2	38	-	8
10 Daha Barat	2	7	1	7
11 Daha Utara	6	35	-	17
<b>Hulu Sungai Selatan</b>				
<b>2017</b>	<b>58</b>	<b>285</b>	<b>6</b>	<b>123</b>
<b>2016</b>	<b>69</b>	<b>298</b>	<b>5</b>	<b>106</b>
<b>2015</b>	<b>69</b>	<b>298</b>	<b>2</b>	<b>91</b>

Lanjutan Tabel/*Continued Table 4.2.1*

	Kecamatan <i>Subdistrict</i>	Apotek <i>Pharmacy</i>	Praktik Dokter Bersama <i>Joint Doctor Practice</i>	Praktik Dokter Perorangan <i>Individual Doctor Practice</i>
	(1)	(10)	(11)	(12)
1	Padang Batung	-	-	-
2	Loksado	-	-	-
3	Telaga Langsat	-	-	-
4	Angkinang	-	-	-
5	Kandangan	17	1	16
6	Sungai Raya	6	-	11
7	Simpur	2	-	-
8	Kalumpang	-	-	-
9	Daha Selatan	2	-	1
10	Daha Barat	-	-	-
11	Daha Utara	-	-	5
<b>Hulu Sungai Selatan</b>				
	<b>2017</b>	<b>27</b>	<b>1</b>	<b>33</b>
	<b>2016</b>	<b>27</b>	<b>1</b>	<b>28</b>
	<b>2015</b>	<b>25</b>	<b>-</b>	<b>38</b>

Sumber: Dinas Kesehatan Kabupaten Hulu Sungai Selatan  
 Source: Health Service of Hulu Sungai Selatan Regency



**Tabel** 4.2.2 **Jumlah Dokter Spesialis, Dokter Umum, dan Dokter Gigi Menurut Unit Kerja di Kabupaten Hulu Sungai Selatan, 2017**  
**Table** 4.2.2 **Number of Specialist Doctor, Generalist Doctor, and Dentist by Work Unit in Hulu Sungai Selatan Regency, 2017**

Unit Kerja <i>Work Unit</i>	Dokter Spesialis <i>Specialist Doctors</i>	Dokter Umum <i>Generalist Doctors</i>	Dokter Gigi <i>Dentist</i>
(1)	(2)	(3)	(4)
Dinas Kesehatan	-	-	-
Puskesmas Kandangan	-	1	1
Puskesmas Jambu Hilir	-	1	1
Puskesmas Gambah	-	1	-
Puskesmas Bayanan	-	1	1
Puskesmas Bajayau	-	1	-
Puskesmas Negara	-	3	-
Puskesmas Pasungkan	-	1	-
Puskesmas Simpur	-	1	1
Puskesmas Wasah	-	0	-
Puskesmas Sungai Raya	-	1	1
Puskesmas Batang Kulur	-	1	-
Puskesmas Padang Batung	-	1	-
Puskesmas Kaliring	-	1	-
Puskesmas Angkinang	-	2	-
Puskesmas Bamban	-	-	-
Puskesmas Telaga Langsung	-	-	-
Puskesmas Kalumpang	-	1	-
Puskesmas Loksado	-	1	1
Puskesmas Malinau	-	1	-
Puskesmas Sungai Pinang	-	1	-
Puskesmas Baruh Jaya	-	1	-
RSUD Brigjend H. Hasan Basry	32	5	1
RS Pahlawan Medical Center	13	3	-
RS Ceria	12	8	-
RSU Daha Sejahtera	-	6	1
<b>Jumlah/Total</b>	<b>57</b>	<b>43</b>	<b>8</b>

Sumber: Dinas Kesehatan Kabupaten Hulu Sungai Selatan dan Rumah Sakit-Rumah Sakit  
 Source: Health Service of Hulu Sungai Selatan Regency and Hospitals

**Tabel 4.2.3** Jumlah Bidan, Perawat, dan Perawat Gigi Menurut Unit Kerja di Kabupaten Hulu Sungai Selatan, 2017  
*Number of Midwife, Nurse, and Dental Nurse by Work Unit in Hulu Sungai Selatan Regency, 2017*

Unit Kerja <i>Work Unit</i>	Bidan <i>Midwife</i>	Perawat <i>Nurse</i>	Perawat Gigi <i>Dental Nurse</i>
(1)	(2)	(3)	(4)
Dinas Kesehatan	-	-	-
Puskesmas Kandangan	7	11	3
Puskesmas Jambu Hilir	12	10	1
Puskesmas Gambah	5	6	2
Puskesmas Bayanan	11	9	1
Puskesmas Bajayau	5	8	1
Puskesmas Negara	7	7	1
Puskesmas Pasungkan	9	7	1
Puskesmas Simpur	14	15	2
Puskesmas Wasah	9	8	2
Puskesmas Sungai Raya	10	12	2
Puskesmas Batang Kulur	8	7	-
Puskesmas Padang Batung	17	13	2
Puskesmas Kaliring	9	8	1
Puskesmas Angkinang	12	12	2
Puskesmas Bamban	11	10	2
Puskesmas Telaga Langsung	11	13	2
Puskesmas Kalumpang	7	7	1
Puskesmas Loksado	12	12	1
Puskesmas Malinau	12	8	1
Puskesmas Sungai Pinang	10	6	1
Puskesmas Baruh Jaya	7	5	1
RSUD Brigjend H. Hasan Basry	19	140	2
RS Pahlawan Medical Center	4	20	-
RS Ceria	12	40	-
RSU Daha Sejahtera	11	25	5
<b>Jumlah/Total</b>	<b>251</b>	<b>419</b>	<b>37</b>

Sumber: Dinas Kesehatan Kabupaten Hulu Sungai Selatan dan Rumah Sakit-Rumah Sakit  
 Source: Health Service of Hulu Sungai Selatan Regency and Hospitals

Tabel  
Table

4.2.4

**Jumlah Apoteker, Asisten Apoteker, Analis, dan Radiografer Menurut Unit Kerja di Kabupaten Hulu Sungai Selatan, 2017**  
**Number of Pharmacist, Pharmacist Assistant, Analyst, and Radiographer by Work Unit in Hulu Sungai Selatan Regency, 2017**

Unit Kerja <i>Work Unit</i>	Apoteker <i>Pharmacist</i>	Tenaga Teknis Kefarmasian <i>Pharmacist Assistant</i>	Analis <i>Analist</i>	Radiografer <i>Radiographer</i>
(1)	(2)	(3)	(4)	(5)
Dinas Kesehatan	-	-	-	-
Puskesmas Kandangan	-	2	1	-
Puskesmas Jambu Hilir	-	1	1	-
Puskesmas Gambah	1	1	1	-
Puskesmas Bayanan	-	1	1	-
Puskesmas Bajayau	-	1	1	-
Puskesmas Negara	-	3	1	1
Puskesmas Pasungkan	-	-	1	-
Puskesmas Simpur	-	1	1	-
Puskesmas Wasah	-	1	1	-
Puskesmas Sungai Raya	-	1	1	-
Puskesmas Batang Kulur	-	1	1	-
Puskesmas Padang Batung	-	1	1	-
Puskesmas Kaliring	-	1	1	-
Puskesmas Angkinang	-	1	1	-
Puskesmas Bamban	-	1	1	-
Puskesmas Telaga Langsat	-	1	2	-
Puskesmas Kalumpang	-	1	1	-
Puskesmas Loksado	-	-	1	-
Puskesmas Malinau	-	1	2	-
Puskesmas Sungai Pinang	-	1	1	-
Puskesmas Baruh Jaya	-	1	1	-
RSUD Brigjend H. Hasan Basry	1	9	12	5
RS Pahlawan Medical Center	1	-	4	2
RS Ceria	2	5	5	4
RSU Daha Sejahtera	1	5	4	1
<b>Jumlah/Total</b>	<b>6</b>	<b>41</b>	<b>48</b>	<b>13</b>

Sumber: Dinas Kesehatan Kabupaten Hulu Sungai Selatan dan Rumah Sakit-Rumah Sakit  
 Source: Health Service of Hulu Sungai Selatan Regency and Hospitals

**Tabel 4.2.5** **Persentase Balita yang Pernah Mendapat Imunisasi Menurut Jumlah Imunisasi yang Didapat di Kabupaten Hulu Sungai Selatan, 2013–2017**  
**Table** *Percentage of Children Under Five Years Who Had Immunization by Number of Immunization in Hulu Sungai Selatan Regency, 2013–2017*

Jumlah Imunisasi yang Didapat		2013	2014	2015	2016	2017
<i>Number of Immunization</i>						
(1)		(2)	(3)	(4)	(5)	(6)
1	BCG	87,08	89,00	90,17	86,21	86,42
2	Campak/Measles	62,32	63,29	72,40	68,33	65,60
3	DPT (1 Kali)	12,42	8,11	7,73	12,22	6,97
4	DPT (2 Kali)	5,91	12,68	3,77	5,31	12,00
5	DPT (3 Kali)	65,20	61,02	75,91	65,58	57,62
6	Polio (1 Kali)	8,56	5,01	6,87	10,71	13,59
7	Polio (2 Kali)	8,60	15,26	2,49	4,48	8,39
8	Polio (3 Kali)	51,23	42,99	14,75	4,41	10,53
9	Polio (4 Kali)	14,48	19,86	67,09	68,40	53,33
10	Hepatitis B (1 Kali)	22,34	16,21	8,57	9,72	16,96
11	Hepatitis B (2 Kali)	2,73	13,20	3,40	7,31	11,64
12	Hepatitis B (3-4 Kali)	56,04	50,77	73,32	65,36	51,28

Sumber: Badan Pusat Statistik Kabupaten Hulu Sungai Selatan, Susenas Kor Maret

Source: BPS-Statistics of Hulu Sungai Selatan Regency, National Socio Economic Survey kor March

**Tabel** 4.2.6 **Jumlah Kasus 10 Penyakit Terbanyak Rawat Jalan di Kabupaten Hulu Sungai Selatan, 2017**  
**Table** 4.2.6 **Number of Cases 10 Most Outpatient Diseases in Hulu Sungai Selatan Regency, 2017**

	<b>Jenis Penyakit</b> <i>The Type of Disease</i>	<b>Jumlah Kasus</b> <i>Number Of Cases</i>
	(1)	(2)
1	Infeksi Saluran Pernafasan Atas	24 405
2	Sistem Otot dan Jaringan Pengikat	17 535
3	Tekanan Darah	16 917
4	Saluran Pencernaan dan Hati	15 228
5	Gigi dan Rongga Mulut	11 699
6	Gejala dan Hasil Lab.yang Abnormal Belum Masuk Klasifikasi	10 497
7	Kulit dan Jaringan Subkutan	9 088
8	Infeksi pada Usus	7 604
9	Mata dan Adneksia	7 498
10	Gangguan Mental	5 196

Sumber: Dinas Kesehatan Kabupaten Hulu Sungai Selatan

Source: Health Service of Hulu Sungai Selatan Regency

**Tabel 4.2.7** Jumlah Kasus 10 Penyakit Terbanyak Rawat Inap di Kabupaten Hulu Sungai Selatan, 2017  
**Table 4.2.7** *Number of Cases 10 Most Hospitalized Diseases in Hulu Sungai Selatan Regency, 2017*

Jenis Penyakit <i>The Type of Disease</i>		Jumlah Kasus <i>Number Of Cases</i>
(1)		(2)
1	Thypoid Fever	182
2	Gastro Enteritis Akut	190
3	Hipertensi	142
4	Gastritis	56
5	Dyspepsia	44
6	TB Paru	39
7	KDS	22
8	SUSP DHF	19
9	Colic Abdomen	15
10	Asma Bronchiole	11

Sumber: Dinas Kesehatan Kabupaten Hulu Sungai Selatan

Source: *Health Service of Hulu Sungai Selatan Regency*

Tabel  
Table

4.2.8

Jumlah Bayi Lahir, Bayi Berat Badan Lahir Rendah (BBLR), BBLR Dirujuk, dan Bergizi Buruk di Kabupaten Hulu Sungai Selatan, 2011-2017  
*Number of Births, Babies with Low Birth Weights (LBW), Treated LBW, and Malnutrition Cases in Hulu Sungai Selatan Regency, 2011-2017*

Tahun Year	Bayi Lahir Births	BBLR/LBW		Gizi Buruk Malnutrition
		Jumlah Total	Dirujuk Treated	
(1)	(2)	(3)	(4)	(5)
2011	4 154	197	...	1
2012	3 986	198	...	2
2013	3 854	204	...	2
2014	3 580	218	...	2
2015	3 679	290	...	1
2016	3 674	289	...	3
2017	3 498	152	...	1

Sumber: Dinas Kesehatan Kabupaten Hulu Sungai Selatan

Source: Health Service of Hulu Sungai Selatan Regency

**Tabel 4.2.9** Jumlah Ibu Hamil, Melakukan Kunjungan K1, Melakukan Kunjungan K4, Kurang Energi Kronis (KEK), dan Mendapat Tablet Zat Besi (Fe) di Kabupaten Hulu Sungai Selatan, 2011–2017  
**Number of Pregnant Women, Those with One Visit and four Visits of Antenatal Care, Chronic Energy Deficiency (CED), and Receiving Iron Supplement in Hulu Sungai Selatan Regency, 2011–2017**

Tahun Year	Jumlah Ibu Hamil Pregnant Women	Melakukan Kunjungan K1 One Visit	Melakukan Kunjungan K4 Four Visits	Kurang Energi Kronis (KEK) Chronic Energy Deficiency (CED)	Mendapat Zat Besi (Fe-1) Receiving Iron-1 Supplement	Mendapat Zat Besi (Fe-3) Receiving Iron-3 Supplement
(1)	(2)	(3)	(4)	(5)	(6)	(7)
2011	4 455	3 866	3 685	...	4 489	3 759
2012	4 455	4 375	3 524	...	4 307	3 547
2013	4 928	4 480	3 478	...	4 480	3 475
2014	5 117	4 284	3 437	552	4 204	3 439
2015	4 750	4 351	3 081	416	4 351	3 081
2016	4 498	4 126	2 911	696	4 126	2 911
2017	4 593	4 085	2 930	668	4 085	2 930

Sumber: Dinas Kesehatan Kabupaten Hulu Sungai Selatan  
 Source: Health Service of Hulu Sungai Selatan Regency



Jumlah Kasus HIV/AIDS, IMS, DBD, Diare, TB, dan Malaria Menurut Kecamatan di Kabupaten Hulu Sungai Selatan, 2017

Tabel

Table 4.2.10

*Number of Cases of HIV/AIDS, Sexually Transmitted Infection, Dengue Fever, Diarrhea, Tuberculosis (TB) and Malaria by Subdistrict in Hulu Sungai Selatan Regency, 2017*

Kecamatan Subdistrict	HIV/AIDS HIV/AIDS	IMS Sexually Transmit- ed Infection	DBD Dengue Fever	Diare Diarrhea	TB Tubercu- losis	Malaria Malaria
(1)	(2)	(3)	(4)	(5)	(6)	(7)
1 Padang Batung	...	...	4	535	14	1
2 Loksado	...	...	-	78	-	-
3 Telaga Langsat	...	...	-	149	4	-
4 Angkinang	...	...	2	423	14	1
5 Kandangan	...	...	13	407	36	-
6 Sungai Raya	...	...	5	108	3	-
7 Simpur	...	...	5	237	9	-
8 Kalumpang	...	...	1	99	4	-
9 Daha Selatan	...	...	6	757	29	1
10 Daha Barat	...	...	-	31	5	1
11 Daha Utara	...	...	2	388	38	25
<b>Hulu Sungai Selatan</b>						
<b>2017</b>	<b>12</b>	<b>-</b>	<b>38</b>	<b>3 212</b>	<b>156</b>	<b>29</b>
<b>2016</b>	<b>30</b>	<b>-</b>	<b>357</b>	<b>4 547</b>	<b>404</b>	<b>37</b>
<b>2015</b>	<b>11</b>	<b>-</b>	<b>429</b>	<b>3 962</b>	<b>434</b>	<b>53</b>

Sumber: Dinas Kesehatan Kabupaten Hulu Sungai Selatan

Source: Health Service of Hulu Sungai Selatan Regency

**Jumlah Klinik Keluarga Berencana (KKB) dan Pos Pelayanan Keluarga Berencana Desa (PPKBD) Menurut Kecamatan di Kabupaten Hulu Sungai Selatan, 2017**

**Tabel 4.2.11**  
**Table** *Number of Family Planning Clinics and Village Family Planning Service Units by Subdistrict in Hulu Sungai Selatan Regency, 2017*

	<b>Kecamatan Subdistrict</b>	<b>KKB Family Planning Clinics</b>	<b>PPKBD Village Family Planning Service Units</b>
	(1)	(2)	(3)
1	Padang Batung	3	17
2	Loksado	2	11
3	Telaga Langsat	1	11
4	Angkinang	3	11
5	Kandangan	4	18
6	Sungai Raya	3	18
7	Simpur	2	11
8	Kalumpang	1	9
9	Daha Selatan	4	16
10	Daha Barat	1	7
11	Daha Utara	2	19
<b>Hulu Sungai Selatan</b>			
	<b>2017</b>	<b>26</b>	<b>148</b>
	<b>2016</b>	<b>28</b>	<b>148</b>
	<b>2015</b>	<b>28</b>	<b>148</b>

Sumber: Dinas Pengendalian Penduduk, Keluarga Berencana, Pemberdayaan Perempuan, & Perlindungan Anak Kabupaten Hulu Sungai Selatan

Source: *Population Control, Family Planning, Woman Empowerment, & Child Protection Service of Hulu Sungai Selatan Regency*

**Tabel 4.2.12** Jumlah Pasangan Usia Subur dan Peserta KB Aktif Menurut Kecamatan di Kabupaten Hulu Sungai Selatan, 2017  
**Table** *Number of Eligible Couples and Family Planning Participants by Subdistrict in Hulu Sungai Selatan Regency, 2017*

	Kecamatan Subdistrict	Jumlah PUS Eligible Couples	Peserta KB Aktif Family Planning Participants			
			IUD	MOW	MOP	Kondom Condom
	(1)	(2)	(3)	(4)	(5)	(6)
1	Padang Batung	4 112	20	33	1	7
2	Loksado	1 749	4	6	1	51
3	Telaga Langsat	1 987	7	4	20	9
4	Angkinang	3 929	27	33	4	30
5	Kandangan	9 085	173	192	12	122
6	Sungai Raya	3 010	13	10	2	5
7	Simpur	3 149	24	23	5	13
8	Kalumpang	2 025	1	8	2	0
9	Daha Selatan	8 858	31	110	11	49
10	Daha Barat	1 893	17	10	1	2
11	Daha Utara	6 580	17	32	28	20
<b>Hulu Sungai Selatan</b>						
	<b>2017</b>	<b>46377</b>	<b>334</b>	<b>461</b>	<b>87</b>	<b>308</b>
	<b>2016</b>	<b>44 664</b>	<b>389</b>	<b>633</b>	<b>82</b>	<b>468</b>
	<b>2015</b>	<b>46 812</b>	<b>361</b>	<b>591</b>	<b>68</b>	<b>572</b>
	<b>2014</b>	<b>47 020</b>	<b>342</b>	<b>520</b>	<b>60</b>	<b>615</b>
	<b>2013</b>	<b>46 008</b>	<b>322</b>	<b>465</b>	<b>44</b>	<b>566</b>

Lanjutan Tabel/*Continued Table 4.2.12*

Kecamatan <i>Subdistrict</i>	Peserta KB Aktif <i>Family Planning Participants</i>				Persentase Peserta KB aktif PUS/ <i>Percentage of Family Planning</i>
	Implan <i>Implants</i>	Suntikan <i>Injection</i>	Pil <i>Pill</i>	Jumlah <i>Total</i>	
(1)	(7)	(8)	(9)	(10)	(11)
1 Padang Batung	117	1 517	1 302	2 997	72,88
2 Loksado	134	655	446	1 297	74,16
3 Telaga Langsung	119	596	704	1 459	73,43
4 Angkinang	142	975	2 132	3 343	85,09
5 Kandangan	811	1 813	4 190	7 313	80,50
6 Sungai Raya	119	950	1 123	2 222	73,82
7 Simpur	202	674	1 625	2 566	81,49
8 Kalumpang	15	602	653	1 281	63,26
9 Daha Selatan	250	1 763	4 320	6 534	73,76
10 Daha Barat	26	898	849	1 803	95,25
11 Daha Utara	87	1 846	2 341	4 371	66,43
<b>Hulu Sungai Selatan</b>					
<b>2017</b>	<b>2 022</b>	<b>12 289</b>	<b>19 685</b>	<b>35 186</b>	<b>75,87</b>
<b>2016</b>	<b>2 219</b>	<b>10 509</b>	<b>20 601</b>	<b>34 901</b>	<b>78,14</b>
<b>2015</b>	<b>2 011</b>	<b>9 115</b>	<b>25 168</b>	<b>37 886</b>	<b>80,93</b>
<b>2014</b>	<b>1 982</b>	<b>9 085</b>	<b>26 030</b>	<b>38 634</b>	<b>82,17</b>
<b>2013</b>	<b>1 806</b>	<b>8 382</b>	<b>25 485</b>	<b>37 070</b>	<b>80,57</b>

Sumber: Dinas Pengendalian Penduduk, Keluarga Berencana, Pemberdayaan Perempuan, & Perlindungan Anak Kabupaten Hulu Sungai Selatan

Source: Population Control, Family Planning, Woman Empowerment, & Child Protection Service of Hulu Sungai Selatan Agency

**Tabel** 4.2.13 **Jumlah Peserta JKN-KIS Menurut Jenis Peserta di Kabupaten Hulu Sungai Selatan, 2016-2017**  
**Table** 4.2.13 **Number of JKN-KIS Members by Kind of Members in Hulu Sungai Selatan Regency, 2016- 2017**

<b>Jenis Peserta</b> <i>Kind of Members</i>	<b>2016</b>	<b>2017</b>
(1)	(2)	(3)
PNS	18 596	20 308
Pensiun	6 276	6 400
Pejabat Negara	15	-
Veteran	268	236
Perintis Kemerdekaan	1	1
PBI APBN	68 328	69 926
Pekerja Mandiri	5 900	18 607
Pegawai BUMD	224	237
Pegawai Swasta	5 392	6 133
Penerima Pensiun Swasta	-	-
Pegawai BUMN	-	-
TNI dan Polri	1 477	1 455
<b>Jumlah/Total</b>	<b>106 477</b>	<b>123 303</b>

Sumber: BPJS Kesehatan Kabupaten Hulu Sungai Selatan

Source: Health BPJS of Hulu Sungai Selatan Regency

**Tabel 4.2.14** Jumlah Peserta JKN-KIS yang Terdaftar di FKTP di Kabupaten Hulu Sungai Selatan, 2017  
**Table** *Number of JKN-KIS Members Registered at FKTP in Hulu Sungai Selatan Regency, 2017*

<b>Puskesmas dan Dokter Keluarga</b> <i>Public Health Center and Family</i>		<b>Jumlah Peserta</b> <i>Number of Members</i>
	(1)	(2)
1.	Puskesmas Sungai Pinang	7 605
2.	Polres HSS	646
3.	Polkes Kandangan	489
4.	Puskesmas Baruh Jaya	7 784
5.	Polibun PT. Subur Agro Makmur	3 771
6.	drg. Emmaria Siregar, Sp.Perio	6 588
7.	drg. Khairur Rizal	758
8.	dr. Hj. Sri Rahmi Rahayu	2 951
9.	dr. H .Heny Pebryanti	1 883
10.	dr. Yusilvia Ingriani	419
11.	Puskesmas Kandangan	14 095
12.	DR. H. Rusdiansyah	38
13.	Puskesmas Jambu Hilir	9 628
14.	Puskesmas Gambah	4 963
15.	Puskesmas Bajayau	3 142
16.	Puskesmas Negara	9 701
17.	Puskesmas Pasungkan	5 633
18.	Puskesmas Simpur	6 381
19.	Puskesmas Wasah	4 084
20.	Puskesmas Sungai Raya	4 587
21.	Puskesmas Batang Kulur	2 730
22.	Puskesmas Padang Batung	3 704
23.	Puskesmas Kaliring	4 987
24.	Puskesmas Angkinang	8 074
25.	Puskesmas Bamban	3 564
26.	Puskesmas Telaga Langsung	6 129
27.	Puskesmas Kalumpang	3 908
28.	Puskesmas Loksado	3 942
29.	Puskesmas Malinau	1 835
30.	Puskesmas Bayanan	6 902
31.	dr. Rasyidah, M.Kes	4 761
<b>Jumlah/Total</b>		<b>145 682</b>

Sumber: BPJS Kesehatan Kabupaten Hulu Sungai Selatan

Source: Health BPJS of Hulu Sungai Selatan Regency

**Tabel**  
**Table** 4.2.15

**Kegiatan Pelayanan Rawat Jalan di RS Ceria, RS Pahlawan Medical Center, dan RSUD Brigjend H. Hasan Basry, 2017**  
**Outpatient Services of Ceria Hospital, Pahlawan Medical Center Hospital, and Brigjend H. Hasan Basry Hospital, 2017**

<b>Uraian</b> <b>Description</b>	<b>RS Ceria</b> <b>Ceria</b> <b>Hospital</b>	<b>RS Pahlawan</b> <b>Medical</b> <b>Center</b> <b>Pahlawan</b> <b>Medical</b> <b>Center</b> <b>Hospital</b>	<b>RSUD</b> <b>Brigjend H.</b> <b>Hasan Basry</b> <b>Brigjend H.</b> <b>Hasan Basry</b> <b>Hospital</b>	<b>RSU</b> <b>Daha</b> <b>Sejahtera</b> <b>Daha</b> <b>Sejahtera</b> <b>Hospital</b>
(1)	(2)	(3)	(4)	(5)
Kunjungan baru	-	600	7 927	3 962
Kunjungan lama	-	700	51 014	1 904
Kunjungan umum	-	900	7 181	2 557
Kunjungan perusahaan	535	100	-	-
Kunjungan BPJS PBI/ Non PBI	2 340	-	28 412	3 163
Kunjungan gratis	-	83	-	-
Rujukan dari bawah	-	-	-	-
Pasien dirujuk	-	-	-	371
Rujukan	-	-	-	-
Hari buka poliklinik	5	-	6	2
Rata-rata kunjungan perhari	11	6	198	16

Sumber: RS Ceria, RS Pahlawan Medical Center, dan RSUD Brigjend H. Hasan Basry, RSU Daha Sejahtera  
Source: Ceria Hospital, Pahlawan Medical Center Hospital, and Brigjend H. Hasan Basry Hospital

**Tabel**  
**Table** 4.2.16

**Kegiatan Pelayanan Rawat Inap di RS Ceria, RS Pahlawan Medical Center, dan RSUD Brigjend H. Hasan Basry, 2017**  
**Inpatient Services of Ceria Hospital, Pahlawan Medical Center Hospital, and Brigjend H. Hasan Basry Hospital, 2017**

<b>Uraian</b> <b>Description</b>	<b>RS Ceria</b> <b>Ceria Hospital</b>	<b>RS Pahlawan</b> <b>Medical Center</b> <b>Pahlawan</b> <b>Medical Center</b> <b>Hospital</b>	<b>RSUD Brigjend</b> <b>H. Hasan</b> <b>Basry</b> <b>Brigjend H.</b> <b>Hasan Basry</b> <b>Hospital</b>	<b>RSU Daha</b> <b>Sejahtera</b> <b>Daha Sejahtera</b> <b>Hospital</b>
(1)	(2)	(3)	(4)	(5)
Tempat tidur	50	51	252	45
Hari rawat tersedia	-	4	-	4 687
Hari rawat maksimum	-	7	-	2 956
Pasien awal bulan	-	10	-	-
Pasien masuk	1 910	602	13 919	-
Pasien keluar (H+M)	1 910	1 641	13 919	2 489
Pasien keluar hidup	1 892	1 627	13 307	2 464
Pasien keluar mati	18	14	612	25
Pasien mati < 48 jam	16	6	274	25
Pasien mati > 48 jam	2	8	338	-
Pasien sisa bulan ini	-	8	-	-
Lama dirawat	5 583	5 694	65 456	2 956
Hari perawatan	7 493	7 335	82 564	4 687
BOR	41,06	39,4	90,99	28,5
BTO	38,20	32	43,33	37,18
LOS	2,92	3,5	3,65	1,8
TOI	5,63	7	0,76	7,02
GDR	0,94	8,5	60,15	10,0
NDR	0,11	4,9	32,61	-
Pasien umum/bayar	574	1500	1 110	767
Pasien ASKES/BPJS	1 336	-	12 659	-
Pasien Jamkesda	-	-	48	-
Pasien	-	-	-	1 221
Gakin/Jamkesmas/Askes	-	-	-	-
Pasien gratis	-	83	-	-
Persalinan	333	63	-	249
Kematian perinatologi	-	-	-	-
ALM	-	-	-	-
Rujukan dari bawah	-	-	-	-
Pasien dirujuk	28	5	-	371

Sumber: RS Ceria, RS Pahlawan Medical Center, dan RSUD Brigjend H. Hasan Basry, RSU Daha Sejahtera  
Source: Ceria Hospital, Pahlawan Medical Center Hospital, and Brigjend H. Hasan Basry Hospital



## 4.3 AGAMA/RELIGION

**Tabel 4.3.1** Jumlah Penduduk Menurut Kecamatan dan Agama yang Dianut di Kabupaten Hulu Sungai Selatan, 2017  
**Table** *Population by Subdistrict and Religion in Hulu Sungai Selatan Regency, 2017*

Kecamatan Subdistrict	Islam Islam	Kristen Christian	Katolik Catholic	Hindu Hindu	Budha Buddha	Khong Hu Chu Khong Hu Chu	Keper- yaan Faith
(1)	(2)	(3)	(4)	(5)	(6)	(7)	(8)
1 Padang Batung	20 204	4	-	-	-	-	-
2 Loksado	4 858	1 011	4	332	2	-	2 029
3 Telaga Langsung	10 148	1	-	-	-	-	-
4 Angkinang	18 228	1	-	-	-	-	-
5 Kandangan	47 192	113	10	11	11	-	-
6 Sungai Raya	17 171	22	-	1	-	-	-
7 Simpur	14 841	1	-	-	-	-	-
8 Kalumpang	6 344	-	-	-	-	-	-
9 Daha Selatan	40 275	7	-	-	-	-	-
10 Daha Barat	7 329	-	-	-	-	-	-
11 Daha Utara	31 639	11	-	-	-	-	-
<b>Hulu Sungai Selatan</b>	<b>218 229</b>	<b>1 171</b>	<b>14</b>	<b>344</b>	<b>13</b>	<b>-</b>	<b>2 029</b>

Sumber: Dinas Kependudukan dan Pencatatan Sipil Kabupaten Hulu Sungai Selatan

Source: Population and Civil Registration Services of Hulu Sungai Selatan Regency

Tabel  
Table

4.3.2

Jumlah Tempat Peribadatan Menurut Kecamatan di Kabupaten  
Hulu Sungai Selatan, 2017  
*Number of Worship Facilities by Subdistrict in Hulu Sungai Selatan  
Regency, 2017*

	Kecamatan <i>Subdistrict</i>	Masjid <i>Mosque</i>	Langgar <i>Langgar</i>	Mushola <i>Mushola</i>	Gereja Protestan <i>Christian Church</i>
	(1)	(2)	(3)	(4)	(5)
1	Padang Batung	23	55	3	-
2	Loksado	11	-	20	14
3	Telaga Langsat	10	34	4	-
4	Angkinang	10	54	7	-
5	Kandangan	20	132	8	1
6	Sungai Raya	13	89	6	-
7	Simpur	11	68	7	-
8	Kalumpang	5	30	-	-
9	Daha Selatan	8	82	-	-
10	Daha Barat	4	25	1	-
11	Daha Utara	10	86	4	-
<b>Hulu Sungai Selatan</b>					
	<b>2017</b>	<b>125</b>	<b>655</b>	<b>60</b>	<b>15</b>
	<b>2016</b>	<b>126</b>	<b>649</b>	<b>40</b>	<b>2</b>
	<b>2015</b>	<b>125</b>	<b>659</b>	<b>34</b>	<b>2</b>

Sumber: Kementerian Agama Kabupaten Hulu Sungai Selatan

Source: Ministry of Religious Affairs of Hulu Sungai Selatan Regency

Lanjutan Tabel/Continued Table 4.3.2

	Kecamatan <i>Subdistrict</i>	Gereja Katolik <i>Catholic Church</i>	Pura <i>Temple</i>	Vihara <i>Vihara</i>	Kelenteng <i>Kelenteng</i>	Balai <i>Hall</i>
	(1)	(6)	(7)	(8)	(9)	(10)
1	Padang Batung	-	-	-	-	-
2	Loksado	-	-	-	-	43
3	Telaga Langsat	-	-	-	-	-
4	Angkinang	-	-	-	-	-
5	Kandangan	-	-	-	-	-
6	Sungai Raya	-	-	-	-	-
7	Simpur	-	-	-	-	-
8	Kalumpang	-	-	-	-	-
9	Daha Selatan	-	-	-	-	-
10	Daha Barat	-	-	-	-	-
11	Daha Utara	-	-	-	-	-
<b>Hulu Sungai Selatan</b>						
	<b>2017</b>	-	-	-	-	<b>43</b>
	<b>2016</b>	-	-	-	-	<b>41</b>
	<b>2015</b>	-	-	-	-	<b>41</b>

Sumber: Kementerian Agama Kabupaten Hulu Sungai Selatan

Source: Ministry of Religious Affairs of Hulu Sungai Selatan Regency

**Tabel**  
**Table** 4.3.3

**Jumlah Perkara yang Diterima dan Diputuskan Menurut Bulan di Pengadilan Agama Kandangan Kab. Hulu Sungai Selatan, 2017**  
**Number of Accepted Case and Verdict Case by Month in Religion Court Kandangan of Hulu Sungai Selatan Regency, 2017**

<b>Bulan Month</b>	<b>Sisa Bulan Lalu Remains From Previous Month</b>	<b>Diterima Bulan Ini Accepted This Month</b>	<b>Jumlah Perkara Number of Cases</b>	<b>Diputuskan Bulan ini Verdict This Month</b>
(1)	(2)	(3)	(4)	(5)
Januari/January	40	81	121	66
Februari/February	55	122	177	68
Maret/March	109	80	189	123
April/April	66	79	145	62
Mei/May	83	78	161	89
Juni/June	72	43	115	64
Juli/July	51	92	143	81
Agustus/August	62	72	134	78
September/September	56	66	122	46
Oktober/October	76	83	159	84
November/November	75	72	147	88
Desember/December	59	35	94	60

Sumber: Pengadilan Agama Kandangan Kab. Hulu Sungai Selatan  
Source: Religion Court Kandangan of Hulu Sungai Selatan Regency

Jumlah Perkara yang Diterima dan Diputuskan Menurut Jenis Perkara di Pengadilan Agama Kandangan Kab. Hulu Sungai Selatan, 2017

**Tabel 4.3.4**  
**Table**

*Number of Accepted Case and Verdict Case by Type of Case in Religion Court Kandangan of Hulu Sungai Selatan Regency, 2017*

Jenis Perkara <i>Type of Case</i>	Sisa Tahun 2016 <i>Remains From 2016</i>	Diterima Tahun Ini <i>Accepted This Year</i>	Jumlah Perkara Number <i>of Cases</i>	Diputus Tahun ini <i>Verdict This Year</i>	Sisa Tahun ini <i>Remains This Year</i>
(1)	(2)	(3)	(4)	(5)	(6)
Cerai Talak	5	72	77	65	4
Cerai Gugat	32	304	336	284	27
Gugat Harta Bersama	-	1	1	1	-
Gugat Waris	-	1	1	-	-
Perwalian	-	1	1	1	-
Asal Usul Anak	-	20	20	17	-
Pengesahan Nikah	-	114	114	94	2
Wali Adhal	-	3	3	1	-
Penetapan Ahli Waris	-	14	14	11	-
Dispensasi Kawin	-	17	17	15	1
Perubahan Identitas Buku Nikah	3	355	358	350	-
Perubahan Dalam Akta Cerai	-	1	1	1	-
Lain-lain	-	-	-	69	-
<b>Jumlah/Total</b>	<b>40</b>	<b>903</b>	<b>943</b>	<b>909</b>	<b>34</b>

Sumber: Pengadilan Agama Kandangan Hulu Sungai Selatan

Source: Religion Court of Kandangan in Hulu Sungai Selatan Regency

**Tabel**  
**Table** 4.3.5

**Jumlah Perkara yang Diterima dan Diputuskan Menurut Bulan di  
Pengadilan Agama Nagara Kab. Hulu Sungai Selatan, 2017**  
**Number of Accepted Case and Verdict Case by Month in Religion  
Court Nagara of Hulu Sungai Selatan Regency, 2017**

<b>Bulan Month</b>	<b>Sisa Bulan Lalu Remains From Previous Month</b>	<b>Diterima Bulan Ini Accepted This Month</b>	<b>Jumlah Perkara Number of Cases</b>	<b>Diputuskan Bulan ini Verdict This Month</b>
(1)	(2)	(3)	(4)	(5)
Januari/January	6	45	51	25
Februari/February	26	38	64	35
Maret/March	29	46	75	54
April/April	21	35	56	20
Mei/May	36	29	65	50
Juni/June	15	11	26	11
Juli/July	15	27	42	21
Agustus/August	21	23	44	29
September/September	15	26	41	23
Oktober/October	18	26	44	27
November/November	17	13	30	25
Desember/December	5	1	6	5

Sumber: Pengadilan Agama Nagara Kab. Hulu Sungai Selatan

Source: Religion Court Nagara of Hulu Sungai Selatan Regency

**Jumlah Perkara yang Diterima dan Diputuskan Menurut Jenis Perkara di Pengadilan Agama Nagara Kab. Hulu Sungai Selatan, 2017**

**Tabel 4.3.6**  
**Table**

**Number of Accepted Case and Verdict Case by Type of Case in Religion Court Nagara of Hulu Sungai Selatan Regency, 2017**

<b>Jenis Perkara</b> <i>Type of Case</i>	<b>Sisa Tahun</b> <b>2016</b> <i>Remains</i> <i>From 2016</i>	<b>Diterima</b> <b>Tahun Ini</b> <i>Accepted</i> <i>This Year</i>	<b>Jumlah</b> <b>Perkara</b> <i>Number</i> <i>of Cases</i>	<b>Diputuskan</b> <b>Tahun ini</b> <i>Verdict This</i> <i>Year</i>	<b>Sisa Tahun</b> <b>ini</b> <i>Remains</i> <i>This Year</i>
(1)	(2)	(3)	(4)	(5)	(6)
Izin Kawin	-	-	-	-	-
Izin Poligami	-	-	-	-	-
Ishbat Nikah	-	46	46	46	-
Cerai Talak	1	14	15	15	-
Cerai Gugat	5	104	109	108	1
Perwalian	-	-	-	-	-
Nafkah Isteri	-	-	-	-	-
Pembatalan Nikah	-	-	-	-	-
Gugatan Waris	-	-	-	-	-
Penetapan Ahli Waris	-	-	-	-	-
Asal Usul Pengkatan Anak	-	2	2	2	-
Dispensasi Kawin Diterima	-	3	3	3	-
Lain-lain	-	151	151	151	-
<b>Jumlah/Total</b>	<b>6</b>	<b>320</b>	<b>326</b>	<b>325</b>	<b>1</b>

Sumber: Pengadilan Agama Nagara Kab. Hulu Sungai Selatan  
Source: Religion Court Nagara of Hulu Sungai Selatan Regency

4.4 HUKUM DAN KRIMINALITAS/*LAW AND CRIME*

**Tabel 4.4.1** Jumlah Tindak Pidana yang Dilaporkan Menurut Kepolisian Sektor di Kabupaten Hulu Sungai Selatan, 2014–2016  
*Number of Reported Criminal Cases by Subdistrict Police Office in Hulu Sungai Selatan Regency, 2014–2016*

Kepolisian Sektor <i>Subdistrict Police Office</i>		2014	2015	2016	2017
(1)	(2)	(3)	(4)	(5)	
1	Padang Batung	13	15	21	28
2	Loksado	8	6	12	22
3	Telaga Langsung	7	7	16	9
4	Angkinang	10	17	28	22
5	Kandangan	61	56	54	58
6	Sungai Raya	15	26	27	23
7	Simpur	3	9	14	9
8	Kalumpang	4	2	3	8
9	Daha Selatan	15	10	28	28
10	Daha Barat <sup>1)</sup>	-	-	-	-
11	Daha Utara	5	13	11	25
<b>Hulu Sungai Selatan</b>		<b>136</b>	<b>148</b>	<b>214</b>	<b>232</b>

Catatan/Note: <sup>1)</sup> Di Kecamatan Daha Barat Tidak Ada Kepolisian Sektor/In Daha Barat Subdistrict there is no Subdistrict Police Office

Sumber: Polisi Resort Hulu Sungai Selatan

Source: Police Resort of Hulu Sungai Selatan Regency



**Tabel 4.4.2** **Percentage of Crime Clearance Rate by Subdistrict Police Office in Hulu Sungai Selatan Regency, 2014–2016**

Kepolisian Sektor Subdistrict Police Office		2014	2015	2016	2017
(1)		(2)	(3)	(4)	(5)
1	Padang Batung	93	80	95,2	46,4
2	Loksado	63	66	108,3	40,9
3	Telaga Langsung	43	43	87,5	33,3
4	Angkinang	70	65	89,3	50,0
5	Kandangan	74	70	83,3	44,8
6	Sungai Raya	80	39	96,3	60,8
7	Simpur	67	45	92,9	44,4
8	Kalumpang	100	50	100	50,0
9	Daha Selatan	74	60	92,9	50,0
10	Daha Barat	-	-	-	-
11	Daha Utara	100	100	90,9	52,0

Sumber: Polisi Resort Hulu Sungai Selatan

Source: Police Resort of Hulu Sungai Selatan Regency

**Tabel**  
**Table** 4.4.3

**Jumlah Tindak Pidana yang Dilaporkan dan Diselesaikan Menurut Jenis Tindak Pidana di Kabupaten Hulu Sungai Selatan, 2017**  
**Number of Reported and Cleared Criminal Cases by Type of Cases in Hulu Sungai Selatan Regency, 2017**

Jenis Tindak Pindana <i>Type of Case</i>	Dilaporkan <i>Reported</i>	Diselesaikan <i>Cleared</i>
(1)	(2)	(3)
1. Pembunuhan	2	2
2. Penganiayaan Berat (ANIRAT)	29	19
3. Pencurian dengan Pemberatan (CURAT)	35	19
4. Pencurian dengan Kekerasan (CURAS)	8	9
5. Curanmor R2	19	7
6. Curanmor R4	1	-
7. Kebakaran/Pembakaran	10	10
8. Perjudian	18	18
9. Pencurian Biasa (CURBIS)	10	6
10. Pemerkosaan/Perjinahan/Pencabulan	1	1
11. Penggelapan	11	9
12. Penipuan	3	1
13. Penganiayaan Ringan (ANIRING)	1	1
14. Bawa Sajak/Lahgun Sajam	52	52
15. Pengancaman	-	-
16. Kekerasan Dalam Rumah Tangga (KDRT)	1	1
17. Penemuan Mayat	9	9
18. Setrum Ikan Bukan Illegal Fishing	3	3
19. Percobaan Pencurian dengan Kekerasan	1	1
20. Pengeroyokan	3	3
21. UU Perlindungan Anak	1	1
22. Tipiring	-	-
23. Mengedarkan obat keras/tidak memiliki izin pengedaran	96	98
24. Penembakan	-	-
25. Melarikan anak dibawah umur	-	-
26. Persetubuhan dibawah umur	5	4
27. Pencabulan dibawah umur	2	3
28. Narkotika	22	22
29. Illegal logging	-	-
30. BBM ilegal	-	-
<b>Jumlah/Total</b>	<b>343</b>	<b>299</b>

Sumber: Polisi Resort Hulu Sungai Selatan  
Source: Police Resort of Hulu Sungai Selatan Regency

**Tabel**  
**Table** 4.4.4

**Jumlah Kecelakaan, Kerugian Material, dan Korban Menurut Bulan di Kabupaten Hulu Sungai Selatan, 2017**

**Number of Accident, Financial Loss, and Victims by Month in Hulu Sungai Selatan Regency, 2017**

Bulan Month	Jumlah Kecelakaan Number of Accident	Kerugian Material Financial Loss	Kondisi Korban Victims Condition		
			Meninggal Death	Luka Berat Seriously Injured	Luka Ringan Wound
(1)	(2)	(3)	(4)	(5)	(6)
Januari/January	6	18 200 000	4	1	6
Februari/February	3	4 200 000	3	-	3
Maret/March	2	10 000 000	1	-	-
April/April	3	19 000 000	2	1	3
Mei/May	5	50 000 000	2	2	8
Juni/June	6	14 500 000	4	2	6
Juli/July	2	12 500 000	2	-	2
Agustus/August	6	15 000 000	4	1	5
September/September	6	13 800 000	3	1	5
Oktober/October	3	1 400 000	2	1	2
November/November	2	2 700 000	2	-	-
Desember/December	2	10 200 000	1	-	-
<b>Jumlah/Total</b>	<b>46</b>	<b>171 500 000</b>	<b>30</b>	<b>9</b>	<b>40</b>

Sumber: Polisi Resort Hulu Sungai Selatan  
Source: Police Resort of Hulu Sungai Selatan Regency

**Tabel 4.4.5** Jumlah Pecandu Narkoba yang Melapor di Badan Narkotika Nasional Kabupaten Hulu Sungai Selatan Menurut Kelompok Umur dan Jenis Kelamin, 2017  
*Number of Drug Addicts Reported in National Narcotics Agency of Hulu Sungai Selatan Regency by Age Group and Sex, 2017*

Kelompok Umur <i>Age Groups</i>	Jenis Kelamin <i>Sex</i>	
	Laki-laki <i>Male</i>	Perempuan <i>Female</i>
(1)	(2)	(3)
0 - 15	12	-
16 -19	18	-
20 - 24	13	-
25 - 40	14	-
41 - 59	-	-
60 - 79	-	-
80 >	-	-
<b>Jumlah/Total</b>	<b>57</b>	-

Sumber: Badan Narkotika Nasional Kabupaten Hulu Sungai Selatan  
 Source: *National Narcotics Agency of Hulu Sungai Selatan Regency*

**Tabel** 4.4.6 **Jumlah Pecandu Narkoba yang Melapor di Badan Narkotika Nasional Kabupaten Hulu Sungai Selatan Menurut Tingkat Pendidikan Tertinggi yang Ditamatkan dan Jenis Kelamin, 2017**  
**Table** *Number of Drug Addicts Reported in National Narcotics Agency of Hulu Sungai Selatan Regency by Educational Attainment and Sex, 2017*

Pendidikan Tertinggi yang Ditamatkan <i>Educational Attainment</i>	Jenis Kelamin <i>Sex</i>	
	Laki-laki <i>Male</i>	Perempuan <i>Female</i>
(1)	(2)	(3)
Tidak/Belum Pernah Sekolah/ <i>No Schooling</i>	7	-
Sekolah Dasar Sederajat/ <i>Primary School</i>	22	-
Sekolah Menengah Pertama Sederajat/ <i>Junior High School</i>	8	-
Sekolah Menengah Atas Sederajat/ <i>Senior High School</i>	19	-
Diploma I/II/III/Akademi Diploma I/II/III/Academy	-	-
S1/ <i>Bachelor</i>	1	-
S2/ <i>Master</i>	-	-
S3/ <i>Doctor</i>	-	-
<b>Jumlah/Total</b>	<b>57</b>	<b>-</b>

Sumber: Badan Narkotika Nasional Kabupaten Hulu Sungai Selatan  
 Source: *National Narcotics Agency of Hulu Sungai Selatan Regency*

**Tabel 4.4.7** Jumlah Pecandu Narkoba yang Melapor di Badan Narkotika Nasional Kabupaten Hulu Sungai Selatan Menurut Jenis Pekerjaan dan Jenis Kelamin, 2017  
*Number of Drug Addicts Reported in National Narcotics Agency of Hulu Sungai Selatan Regency by Type of Work and Sex, 2017*

Jenis Pekerjaan <i>Type of Work</i>	Jenis Kelamin <i>Sex</i>	
	Laki-laki <i>Male</i>	Perempuan <i>Female</i>
(1)	(2)	(3)
PNS	1	-
Swasta	7	-
Wiraswasta	2	-
Polisi	-	-
TNI	-	-
Petani	-	-
Mahasiswa	-	-
Pelajar	23	-
Buruh	2	-
Pengangguran	22	-
<b>Jumlah/Total</b>	<b>57</b>	<b>-</b>

Sumber: Badan Narkotika Nasional Kabupaten Hulu Sungai Selatan  
 Source: National Narcotics Agency of Hulu Sungai Selatan Regency

Tabel

4.4.8

Jumlah Pecandu Narkoba yang Melapor di Badan Narkotika Nasional Kabupaten Hulu Sungai Selatan Menurut Jenis Zat Kandungan, 2017

Table

*Number of Drug Addicts Reported in National Narcotics Agency of Hulu Sungai Selatan Regency by Type of Substance, 2017*

Jenis Zat Kandungan <i>Type of Substance</i>	Jumlah <i>Total</i>
(1)	(2)
Shabu	-
Ganja	-
Ekstasi	-
Tembakau Gorila	-
Carnophen	45
Lem Fox	3
Dexstro	-
Kodein	-
Lain-lain	9
<b>Jumlah/Total</b>	<b>57</b>

Sumber: Badan Narkotika Nasional Kabupaten Hulu Sungai Selatan

Source: *National Narcotics Agency of Hulu Sungai Selatan Regency*

**Jumlah Tindak Pidana Khusus yang Diterima dan Diselesaikan Menurut Jenis Tindak Pidana di Kejaksaan Negeri Kab. Hulu Sungai Selatan, 2017**

**Tabel 4.4.9**  
**Table** *Number of Accepted and Completed Special Case by Type of Case in District Prosecutor of Hulu Sungai Selatan Regency, 2017*

Jenis Tindak Pidana <i>Type of Case</i>	Sisa Tahun 2016 <i>Remains From 2016</i>	Diterima Tahun Ini <i>Accepted This Year</i>	Jumlah Perkara Number <i>of Cases</i>	Diselesaikan Tahun ini <i>Completed This Year</i>	Sisa Tahun ini <i>Remains This Year</i>
	(1)	(2)	(3)	(4)	(5)
Umum	-	-	-	-	-
Ekonomi	-	-	-	-	-
Subversi	-	-	-	-	-
Korupsi :					
a. Penyelidikan	-	1	1	1	-
b. Penyidikan	-	1	1	1	-
Narkotika	-	-	-	-	-
Imigrasi	-	-	-	-	-
Sajam	-	-	-	-	-
Perikanan	-	-	-	-	-
Lain-lain (Psikotropika UU No. 5 Tahun 1997)	-	-	-	-	-
<b>Jumlah/Total</b>	-	<b>2</b>	<b>2</b>	<b>2</b>	-

Sumber: Kejaksaan Negeri Kab. Hulu Sungai Selatan

Source: District Prosecutor of Hulu Sungai Selatan Regency



**Tabel**  
**Table** 4.4.10

**Jumlah Tindak Pidana Umum yang Diterima dan Diselesaikan Menurut Bulan di Kejaksaan Negeri Kab. Hulu Sungai Selatan, 2017**  
**Number of Accepted and Completed General Case by Month in District Prosecutor of Hulu Sungai Selatan Regency, 2017**

<b>Bulan</b> <b>Month</b>	<b>Sisa</b> <b>Bulan</b> <b>Lalu</b> <b>Remains</b> <b>From</b> <b>Previous</b> <b>Month</b>	<b>Diterima</b> <b>Accepted</b>	<b>Jumlah</b> <b>Perkara</b> <b>Number</b> <b>of Cases</b>	<b>Diselesaikan</b> <b>Tahun ini</b> <b>Completed</b> <b>This Year</b>	<b>Sisa</b> <b>Bulan ini</b> <b>Remains</b> <b>This Month</b>
(1)	(2)	(3)	(4)	(5)	(6)
Januari/January	5	15	20	16	4
Februari/February	4	18	22	14	8
Maret/March	8	35	43	34	9
April/April	9	33	42	26	16
Mei/May	16	33	49	43	6
Juni/June	6	36	42	33	9
Juli/July	9	15	24	10	14
Agustus/August	14	29	43	36	7
September/September	7	32	39	20	19
Oktober/October	19	19	38	26	12
November/November	12	40	52	34	18
Desember/December	18	21	39	38	1
<b>Jumlah/Total</b>	<b>127</b>	<b>326</b>	<b>453</b>	<b>330</b>	<b>123</b>

Sumber: Kejaksaan Negeri Kab. Hulu Sungai Selatan  
Source: District Prosecutor of Hulu Sungai Selatan Regency

**Tabel**  
**Table** 4.4.11

**Jumlah Perkara Pidana dan Perdata di Pengadilan Negeri  
Kandangan Kabupaten Hulu Sungai Selatan, 2017**  
*Number of Penal Law and Civil Law Cases in District Court  
Kandangan of Hulu Sungai Selatan Regency, 2017*

Jenis Perkara <i>Type of Cases</i>	Diterima <i>Accepted</i>	Diselesaikan <i>Verdict</i>
(1)	(2)	(3)
<b>Perkara Pidana</b>		
Biasa	319	274
Singkat	-	-
Ringan	7	7
Pelanggaran/Lalu Lintas	6 729	6 729
Anak	12	12
<b>Perkara Perdata</b>		
Gugatan	3	3
Permohonan	53	53
Konsinyasi	-	-

Sumber: Pengadilan Negeri Kelas I B Kandangan Kabupaten Hulu Sungai Selatan  
Source: District Court of Hulu Sungai Selatan Regency

**Tabel**  
**Table** 4.4.12

**Jumlah Narapidana Menurut Bulan dan Lamanya Hukuman di  
Kabupaten Hulu Sungai Selatan, 2017**  
**Number of Convict by Month and Punishment Period in Hulu  
Sungai Selatan Regency, 2017**

<b>Bulan Month</b>	<b>Seumur Hidup Life Sentence</b>	<b>&lt; 1 Tahun &lt; 1 year</b>	<b>&gt;1 Tahun &gt; 1 year</b>	<b>Jumlah Total</b>
(1)	(2)	(3)	(4)	(5)
Januari/January	-	171	82	253
Februari/February	-	9	17	26
Maret/March	-	4	10	14
April/April	1	4	6	11
Mei/May	-	11	18	29
Juni/June	-	31	18	49
Juli/July	-	22	15	37
Agustus/August	-	13	16	29
September/ September	-	25	14	39
Oktober/October	-	4	13	17
November/November	-	36	14	50
Desember/December	-	24	27	51
<b>Jumlah/Total</b>				
<b>2017</b>	<b>1</b>	<b>354</b>	<b>250</b>	<b>605</b>
<b>2016</b>	<b>-</b>	<b>596</b>	<b>1 509</b>	<b>2 105</b>

Sumber: Rumah Tahanan Negara Kandangan  
Source: Detention Center Kandangan

**Tabel**  
**Table** 4.4.13

**Jumlah Narapidana Menurut Bulan, Tingkat Usia, dan Jenis Kelamin Kabupaten Hulu Sungai Selatan, 2017**  
**Number of Convict by Month, Age Group, and Sex in Hulu Sungai Selatan Regency, 2017**

Kecamatan Subdistrict	Dewasa Adult		Remaja Teenager		Anak-Anak Children	
	Laki-laki Male	Wanita Female	Laki-laki Male	Wanita Female	Laki-laki Male	Wanita Female
(1)	(2)	(3)	(4)	(5)	(6)	(7)
Januari/January	234	6	12	-	1	-
Februari/February	24	1	-	-	1	-
Maret/March	14	-	-	-	-	-
April/April	10	-	-	-	1	-
Mei/May	26	1	1	-	1	-
Juni/June	44	1	1	1	2	-
Juli/July	34	1	1	-	1	-
Agustus/August	28	-	1	-	-	-
September/September	36	3	-	-	-	-
Oktober/October	17	-	-	-	-	-
November/November	45	1	4	-	-	-
Desember/December	46	4	1	-	-	-
<b>Jumlah/Total</b>						
<b>2017</b>	<b>558</b>	<b>18</b>	<b>21</b>	<b>1</b>	<b>7</b>	<b>-</b>
<b>2016</b>	<b>1 914</b>	<b>51</b>	<b>119</b>	<b>-</b>	<b>21</b>	<b>-</b>

Sumber: Rumah Tahanan Negara Kandangan  
Source: Detention Center Kandangan

**Tabel 4.4.14** Jumlah Narapidana Menurut Bulan, Jenis Pidana, dan Jenis Kelamin Kabupaten Hulu Sungai Selatan, 2017  
**Table 4.4.14** Number of Prisoner by Month, Punishment Type, and Sex in Hulu Sungai Selatan Regency, 2017

Kecamatan Subdistrict	Kurungan				Jumlah Total	
	Penjara Imprisonment		Pengganti Denda Substitute Punishment			
	Laki- laki Male	Wanita Female	Laki- laki Male	Wanita Female	Laki- laki Male	Wanita Female
(1)	(2)	(3)	(4)	(5)	(6)	(7)
Januari/January	231	6	14	2	245	8
Februari/February	18	1	7	-	25	1
Maret/March	10	-	4	-	14	-
April/April	6	-	5	-	11	-
Mei/May	23	1	5	-	28	1
Juni/June	41	2	6	-	47	2
Juli/July	33	1	3	-	36	1
Agustus/August	23	-	6	-	29	-
September/September	34	2	2	1	36	3
Oktober/October	14	-	3	-	17	-
November/November	43	1	6	-	49	1
Desember/December	42	3	5	1	47	4
<b>Jumlah/Total</b>						
<b>2017</b>	<b>518</b>	<b>17</b>	<b>66</b>	<b>4</b>	<b>584</b>	<b>21</b>
<b>2016</b>	<b>1 991</b>	<b>42</b>	<b>63</b>	<b>9</b>	<b>2 054</b>	<b>51</b>

Sumber: Rumah Tahanan Negara Kandungan  
 Source: Detention Center Kandungan

#### 4.5 KEMISKINAN DAN PEMBANGUNAN MANUSIA/*POVERTY AND HUMAN DEVELOPMENT*

**Tabel** 4.5.1 **Garis Kemiskinan, Penduduk Miskin, dan Gini Rasio di Kabupaten Hulu Sungai Selatan, 2010–2017**  
*Poverty Line, Number of Poor People, and Gini Ratio in Hulu Sungai Selatan Regency, 2010–2017*

Tahun <i>Year</i>	Garis Kemiskinan <i>Poverty Line</i> (rupiah)	Penduduk Miskin <i>Number of Poor People</i>		Gini Rasio <i>Gini Ratio</i>
		Jumlah <i>Total</i>	Persentase <i>Percentage</i>	
(1)	(2)	(3)	(4)	(5)
2010	256 878	16 304	7,66	0,229
2011	279 594	15,761	7,25	0,345
2012	305 283	15,146	6,90	0,295
2013	332 312	14,836	6,67	0,264
2014	351 691	15 233	6,77	0,269
2015	365 097	14 590	6,45	0,312 <sup>f</sup>
2016	409 235	14 420	6,29	0,355
2017	431 296	13 450	5,80	0,336

Catatan/Note: <sup>f</sup> Angka diperbaiki/*Revised figures*

Sumber: Badan Pusat Statistik Kabupaten Hulu Sungai Selatan, Susenas

Source: *BPS-Statistics of Hulu Sungai Selatan Regency, National Socio Economic Survey*

**Jumlah Penerima Program Usaha Ekonomi Produktif dan Rumah Sejahtera Menurut Kecamatan di Kabupaten Hulu Sungai Selatan, 2017**  
**Number of Recipient of Productive Economic Enterprises and Prosperous Homes by Subdistrict in Hulu Sungai Selatan Regency, 2017**

	Kecamatan <i>Subdistrict</i>	Jumlah Penerima Program <i>Number of Recipient</i>	
		Usaha Ekonomi Produktif <i>Productive Economic Enterprises</i>	Rumah Sejahtera <i>Prosperous Homes</i>
		(1)	(2)
1	Padang Batung	12	80
2	Loksado	13	31
3	Telaga Langsat	9	254
4	Angkinang	4	119
5	Kandangan	31	17
6	Sungai Raya	11	85
7	Simpur	6	26
8	Kalumpang	21	38
9	Daha Selatan	7	44
10	Daha Barat	3	45
11	Daha Utara	6	22
<b>Hulu Sungai Selatan</b>		<b>123</b>	<b>761</b>

Sumber: Dinas Sosial Kabupaten Hulu Sungai Selatan  
 Source: *Social Services of Hulu Sungai Selatan Regency*

**Tabel** Jumlah Penyandang Masalah Kesejahteraan Sosial (PMKS) di Kabupaten Hulu Sungai Selatan, 2017  
**4.5.3** *Number of Sosial Welfare Problem in Hulu Sungai Selatan Regency, 2017*  
**Table**

Penyandang Masalah Kesejahteraan Sosial (PMKS)	Jumlah Total
(1)	(2)
1. Anak Balita Telantar	22
2. Anak Telantar	1 294
3. Anak yang Berhadapan Dengan Hukum	-
4. Anak Jalanan	-
5. Anak dengan Kedisabilitas	148
6. Anak yang Menjadi Korban Tindak Kekerasan atau diperlakukan Salah	-
7. Anak yang Memerlukan Perlindungan Khusus	-
8. Lanjut Usia Terlantar	4 720
9. Penyandang Disabilitas	1 098
10. Tuna Susila	1
11. Gelandangan	-
12. Pengemis	40
13. Pemulung	13
14. Kelompok Minoritas	-
15. Bekas Warga Binaan Pemasarakatan	114
16. Orang dengan HIV/AIDS	-
17. Korban Penyalah Gunaan Napza	210
18. Korban Traffiking	-
19. Korban Tindak Kekerasan	11
20. Pekerja Migran Bermaslaah Sosial	-
21. Korban Bencana Alam	-
22. Korban Bencana Sosial	-
23. Perempuan Rawan Sosial Ekonomi	2 017
24. Fakir Miskin	8 191
25. Keluarga Bermasalah Sosial Psikologis	3
26. Komunitas Adat Terpencil	-

Sumber: Dinas Sosial Kabupaten Hulu Sungai Selatan  
 Source: Social Services of Hulu Sungai Selatan Regency



**Tabel** 4.5.4 **Jumlah Panti Asuhan dan Anak Asuh di Kabupaten Hulu Sungai Selatan, 2017**  
**Table** 4.5.4 **Number of Orphanages and Children in Care Every in Hulu Sungai Selatan Regency, 2017**

Kecamatan Subdistrict	Panti Asuhan Orphanages	Anak Asuh Foster Children		
		Laki-laki Male	Perempuan Female	Jumlah Total
(1)	(2)	(3)	(4)	(5)
Padang Batung	1	47	-	47
Loksado	-	-	-	-
Telaga Langsat	-	-	-	-
Angkinang	1	9	9	18
Kandangan	6	155	54	209
Sungai Raya	2	15	39	54
Simpur	-	-	-	-
Kalumpang	-	-	-	-
Daha Selatan	2	67	44	111
Daha Barat	-	-	-	-
Daha Utara	4	139	39	178
<b>Hulu Sungai Selatan</b>	<b>16</b>	<b>432</b>	<b>185</b>	<b>617</b>

Sumber: Dinas Sosial Kabupaten Hulu Sungai Selatan

Source: Social Services of Hulu Sungai Selatan Regency

**Tabel**  
**Table** 4.5.5

**Potensi Sumber Kesejahteraan Sosial (PSKS) di Kabupaten Hulu Sungai Selatan, 2017**

**Potential Sources of Social Welfare in Hulu Sungai Selatan Regency, 2017**

Kecamatan <i>Subdistrict</i>	Pekerja Sosial Profesional	Tagana	Pekerja Sosial Masyarakat (PSM)			
			Pratama	Madya	Utama	Jumlah
(1)	(2)	(3)	(4)	(5)	(6)	(7)
Padang Batung	-	13	10	3	-	13
Loksado	-	2	8	4	-	12
Telaga Langsat	-	5	8	7	1	16
Angkinang	-	5	19	5	2	26
Kandangan	1	25	24	-	1	25
Sungai Raya	-	11	19	3	-	22
Simpur	-	3	26	-	-	26
Kalumpang	-	6	28	1	-	29
Daha Selatan	-	2	9	-	-	9
Daha Barat	-	1	15	-	-	15
Daha Utara	-	3	2	-	-	2
<b>Hulu Sungai Selatan</b>	<b>1</b>	<b>76</b>	<b>168</b>	<b>23</b>	<b>4</b>	<b>195</b>

Lanjutan Tabel/*Continued Table 4.5.5*

Kecamatan <i>Subdistrict</i>	LKSA <sup>1)</sup>	Klasifikasi Karang Taruna			
		Tumbuh	Berkembang	Maju	Jumlah
(1)	(8)	(9)	(10)	(11)	(12)
Padang Batung	1	10	2	-	12
Loksado	-	6	1	-	7
Telaga Langsung	-	3	-	4	7
Angkinang	1	2	10	-	12
Kandangan	6	20	2	2	24
Sungai Raya	2	18	-	-	18
Simpur	-	11	-	-	11
Kalumpang	-	-	9	-	9
Daha Selatan	2	12	-	-	12
Daha Barat	-	7	-	-	7
Daha Utara	3	3	-	-	3
<b>Hulu Sungai Selatan</b>	<b>15</b>	<b>92</b>	<b>24</b>	<b>6</b>	<b>122</b>

Catatan/Note:

<sup>1)</sup> Lembaga Kesejahteraan Sosial Anak

Lanjutan Tabel/*Continued Table 4.5.5*

Kecamatan <i>Subdistrict</i>	LK3 <sup>2)</sup>	KP <sup>3)</sup>	WKSBM <sup>4)</sup>	WPKS <sup>5)</sup>	PS <sup>6)</sup>	TKSK <sup>7)</sup>	Dunia Usaha
(1)	(13)	(14)	(15)	(16)	(17)	(18)	(19)
Padang Batung	-	-	-	-	-	1	-
Loksado	-	-	-	-	-	1	-
Telaga Langsat	-	-	-	-	-	1	-
Angkinang	-	-	-	-	-	1	-
Kandangan	1	-	2	-	1	1	4
Sungai Raya	-	-	-	-	-	1	-
Simpur	-	-	-	-	-	1	-
Kalumpang	-	-	6	-	-	1	-
Daha Selatan	-	-	-	-	-	1	-
Daha Barat	-	-	-	-	-	1	-
Daha Utara	-	-	-	-	-	1	-
<b>Hulu Sungai Selatan</b>	<b>1</b>	<b>-</b>	<b>8</b>	<b>-</b>	<b>1</b>	<b>11</b>	<b>4</b>

Catatan/*Note:*<sup>2)</sup> Lembaga Konsultasi Kesejahteraan Keluarga<sup>3)</sup> Keluarga Pioner<sup>4)</sup> Wahana Kesejahteraan Sosial Berbasis Masyarakat<sup>5)</sup> Wanita Pemimpin Kesejahteraan Sosial<sup>6)</sup> Penyuluh Sosial<sup>7)</sup> Tenaga Kesejahteraan Sosial Kecamatan

Sumber: Dinas Sosial Kabupaten Hulu Sungai Selatan

Source: *Social Services of Hulu Sungai Selatan Regency*

**Tabel**  
**Table** 4.5.6 **Indeks Pembangunan Manusia (IPM) dan Indikatornya Kabupaten Hulu Sungai Selatan, 2010–2017**  
**Human Development Index (HDI) and It's Indicator Hulu Sungai Selatan Regency, 2010–2017**

Tahun Year	Angka Harapan Hidup Life Expectancy Rate (tahun)	Harapan Lama Sekolah Expected Years of Schooling (tahun)	Rata-rata Lama Sekolah Mean Years of Schooling (tahun)	Pengeluaran Per Kapita Expenditure Per Capita (ribu rupiah/ jiwa/tahun)	IPM HDI	Peringkat IPM HDI Rank
(1)	(2)	(3)	(4)	(5)	(6)	(7)
2010	62,94	10,42	7,04	10 464	62,80	11
2011	63,16	10,72	7,05	10 696	63,44	10
2012	63,36	11,04	7,05	10 867	64,03	10
2013	63,55	11,35	7,05	11 006	64,59	10
2014	63,64	11,68	7,21	11 077	65,25	10
2015	64,14	11,83	7,67	11 161	66,31	10
2016	65,38	12,02	7,68	11 623	67,52	6
2017	65,39	12,05	7,71	11 890	67,80	7

Sumber: Badan Pusat Statistik Kabupaten Hulu Sungai Selatan, Susenas

Source: BPS-Statistics of Hulu Sungai Selatan Regency, National Socio Economic Survey

**Tabel 4.5.7** Indeks Pembangunan Gender (IPG), Indeks Pemberdayaan Gender (IDG) dan Komponennya Kabupaten Hulu Sungai Selatan, 2015–2017  
**Table 4.5.7** *Gender Development Index (GDI), Gender Empowerment Measure (GEM) and It's Components Hulu Sungai Selatan Regency, 2015–2017*

Komponen		2015	2016	2017
Component		(2)	(3)	(4)
(1)		(2)	(3)	(4)
<b>Indeks Pembangunan Gender (IPG)</b>		<b>89,36</b>	<b>89,08</b>	<b>89,07</b>
<b>Gender Development Index (GDI)</b>				
Angka Harapan Hidup	Laki-Laki	62,26	63,40	63,41
<i>Life Expectancy Rate</i>	<i>Male</i>			
(tahun)	Perempuan	65,91	67,25	67,26
	<i>Female</i>			
Harapan Lama Sekolah	Laki-Laki	11,62	11,90	11,99
<i>Expected Years of</i>	<i>Male</i>			
<i>Schooling</i> (tahun)	Perempuan	12,56	12,57	12,58
	<i>Female</i>			
Rata-rata Lama Sekolah	Laki-Laki	7,95	7,96	7,97
<i>Mean Years of Schooling</i>	<i>Male</i>			
(tahun)	Perempuan	7,41	7,42	7,46
	<i>Female</i>			
Pengeluaran Per Kapita	Laki-Laki	16 681	17 378	17 648
<i>Expenditure Per Capita</i>	<i>Male</i>			
(ribu rupiah/jiwa/tahun)	Perempuan	7 719	7 928	8 038
	<i>Female</i>			
<b>Indeks Pemberdayaan Gender (IDG)</b>		<b>60,38</b>	...	<b>61,10</b>
<b>Gender Empowerment Measure (GEM)</b>				
Keterlibatan Perempuan di Parlemen		13,33	...	13,33
<i>Women's Involvement in Parliament</i> (%)				
Perempuan sebagai Tenaga Profesional		51,17	...	53,25
<i>Women as Professional Workers</i> (%)				
Sumbangan Pendapatan Perempuan		26,26	...	26,74
<i>Contribution of Female Income</i> (%)				

Sumber: Badan Pusat Statistik Kabupaten Hulu Sungai Selatan, Susenas

Source: BPS-Statistics of Hulu Sungai Selatan Regency, National Socio Economic Survey

## 4.6 SOSIAL LAINNYA/OTHERS SOCIAL

**Tabel 4.6.1** Jumlah Armada dan Tenaga Pemadam Kebakaran Menurut Kecamatan di Kabupaten Hulu Sungai Selatan, 2017  
**Table** *Number of Car and Firefighters by Subdistrict in Hulu Sungai Selatan Regency, 2017*

Kecamatan Subdistrict	Jumlah Armada Pemadam Kebakaran Number of Car (unit)				Tenaga Pemadam Kebakaran Number of Firefighter (orang)
	Tangki Tank	Portable Portable	Truk Pemadam Kebakaran Truck Fire	Ambulance Ambulance	
(1)	(2)	(3)	(4)	(5)	(6)
1 Padang Batung	-	-	-	-	-
2 Loksado	-	-	-	-	-
3 Telaga Langsung	-	-	-	-	-
4 Angkinang	-	5	2	3	85
5 Kandangan	16	23	13	1	813
6 Sungai Raya	1	1	1	1	60
7 Simpur	1	1	-	1	76
8 Kalumpang	-	-	-	-	-
9 Daha Selatan	-	10	1	-	238
10 Daha Barat	-	-	-	-	-
11 Daha Utara	-	9	-	-	185
<b>Hulu Sungai Selatan</b>	<b>18</b>	<b>49</b>	<b>17</b>	<b>6</b>	<b>1 457</b>

Sumber: Satpol PP Kab. Hulu Sungai Selatan

Source: *Municipal Police of Hulu Sungai Selatan Regency*

**Tabel 4.6.2** Jumlah Bencana Alam, Korban, dan Taksiran Kerugiannya di Kabupaten Hulu Sungai Selatan, 2017  
**Table 4.6.2** *Number of Disaster, Victim, and Its Loss Estimating in Hulu Sungai Selatan Regency, 2017*

Bencana Disaster	Frekuensi Kejadian Frequency	Korban Victim			Taksiran Kerugian Loss Estimating (000 Rp)
		Kepala Keluarga Household	Jiwa Person	Meninggal Death	
(1)	(2)	(3)	(4)	(5)	(6)
Kebakaran Fire	45	55	147	1	3 659,5
Banjir Flood	5	1 511	5 403	-	7 500,0
Tanah Longsor Landslide	8	8	27	-	665,0
Angin Puyuh Cyclone	32	20	66	-	648,0
Kekeringan Drought	-	-	-	-	-

Sumber: Badan Penanggulangan Bencana, Kesatuan Bangsa, dan Politik Kab. Hulu Sungai Selatan  
 Source: Disaster Management Agency, National Unity, and Politics of Hulu Sungai Selatan Regency



Tabel  
Table

4.6.3

**Jumlah Korban dan Santunan Menurut Sifat Cidera di Kabupaten  
Hulu Sungai Selatan, 2017**  
*Number of Victims and Compensation by Injury in Hulu Sungai  
Selatan Regency, 2017*


Bulan Month	Meninggal Death		Perawatan/Cacat Tetap Care/Disability	
	Korban Victim	Santunan Compensation	Korban Victim	Santunan Compensation
(1)	(2)	(3)	(4)	(5)
Januari/January	1	25 000 000	1	7 167 012
Februari/February	3	62 500 000	2	14 637 843
Maret/March	-	-	1	10 000 000
April/April	2	50 000 000	3	29 799 499
Mei/May	3	75 000 000	2	11 194 062
Juni/June	3	150 000 000	-	9 819 511
Juli/July	3	150 000 000	-	-
Agustus/August	3	150 000 000	2	13 767 224
September/ September	2	100 000 000	-	-
Oktober/October	1	50 000 000	2	26 512 580
November/November	2	100 000 000	-	-
Desember/December	2	100 000 000	7	113 912 237
<b>Jumlah/Total</b>	<b>25</b>	<b>1 012 500 000</b>	<b>20</b>	<b>236 809 968</b>

Sumber: Jasa Raharja Kabupaten Hulu Sungai Selatan  
Source: Jasa Raharja of Hulu Sungai Selatan Regency

# B A B 5

Chapter Five

PERTANIAN | Agriculture



# PERTANIAN

## KABUPATEN HULU SUNGAI SELATAN

Agriculture of Hulu Sungai Selatan Regency

### LAHAN SAWAH

Area of Wetland

Luas lahan sawah di Kabupaten Hulu Sungai Selatan sebesar 52.591 hektare

Area of wetland in Hulu Sungai Selatan Regency is 52,591 hectare

### POPULASI TERNAK

Livestock Population, 2017



Populasi Sapi  
Cow Population  
**5.120 Ekor**




Populasi Kerbau  
Buffalo Population  
**985 Ekor**



Populasi Kambing  
Goat Population  
**2.702 Ekor**

### PRODUKSI SEMANGKA



Selama tahun 2017  
**233.812 kuintal**

Watermelon production during  
2017 is 233,812 quintal

Tahun 2017, dari  
**46.024** hektare  
luas panen padi sawah



Padi

dihasilkan  
**231.423** ton  
padi

In 2017, from 46,024 hectare area of wetland paddy produced 231,423 ton paddy



<https://idulusungaiselatankab.b>

## PENJELASAN TEKNIS

1. **Lahan sawah** adalah lahan pertanian yang berpetak-petak dan dibatasi oleh pematang (galengan), saluran untuk menahan/ menyalurkan air, yang biasanya ditanami padi sawah tanpa memandang dari mana diperoleh atau status lahan tersebut. Lahan yang dimaksud termasuk lahan yang terdaftar di Pajak Bumi Bangunan, Iuran Pembangunan Daerah, lahan bengkok, lahan serobotan, lahan rawa yang ditanami padi dan lahan bekas tanaman tahunan yang telah dijadikan sawah, baik yang ditanami padi, palawija atau tanaman semusim lainnya.
2. **Tegal/Kebun** adalah lahan pertanian bukan sawah (lahan kering) yang ditanami tanaman semusim atau tahunan dan terpisah dengan halaman sekitar rumah serta penggunaannya tidak berpindah pindah.
3. **Ladang/Huma** adalah lahan pertanian bukan sawah (lahan kering) yang biasanya ditanami tanaman semusim dan penggunaannya hanya semusim atau dua musim, kemudian akan

## TECHNICAL NOTES

1. **Wetland** is agricultural land that separated by small dykes to resist water, where the main crop is usually wetland paddy without considering where it is got from or the status of the land. It includes the land that is registered at land income tax office, regional development contribution, 'bengkok' land, illegal ownership, swamps for rice cultivation, and annual crop land mark that has been used as rice field, which are both planted with paddy, secondary crops or the other seasonal crops.
2. **Dry field/Garden** is an dryland (unirrigated land) which is planted with seasonal or annual crops and separately from the yard around the house without shifting
3. **Unirrigated agricultural field /Shifting cultivation land** is dryland (unirrigated land) that usually is cultivated for seasonal crops and utilized only for one or two seasons, then it will be left

ditinggalkan bila sudah tidak subur lagi (berpindah-pindah). Kemungkinan lahan ini beberapa tahun kemudian akan dikerjakan kembali jika sudah subur.

4. **Lahan yang sementara tidak diusahakan** adalah lahan yang biasanya diusahakan tetapi untuk sementara (lebih dari 1 (satu) tahun tetapi kurang dari atau sama dengan 2 (dua) tahun) tidak diusahakan, termasuk lahan sawah yang tidak diusahakan selama lebih dari 2 (dua) tahun.

5. Data pokok tanaman pangan yang dikumpulkan adalah luas panen dan produktivitas (hasil per hektar). Produksi tanaman pangan merupakan hasil perkalian antara luas panen dengan produktivitas. Pengumpulan data luas panen dilakukan setiap bulan dengan pendekatan area kecamatan di seluruh wilayah Indonesia. Pengumpulan data produktivitas dilakukan melalui pengukuran langsung pada plot ubinan berukuran 2½ m x 2½ m. Pengumpulan data produktivitas dilakukan setiap subround (empat bulanan) pada waktu panen petani.

*when it is not fertile (shifting). Maybe, this land will be used again in a few years if it has been fertile.*

4. **Temporarily unused land** is land that is regularly used but temporarily (more than a year but less or equal than two years) is unused, it includes wetland that is not cultivated more than two years.

5. *The main food crops data collected consists of harvested area and productivity (yield per hectare). Food crops production is generated by harvested area multiplied by productivity. The harvested area data is collected every month using sub district area approach in all sub district in Indonesia. The productivity data collection is conducted by a direct measurement in 2½m x 2½m crop cutting plot. The productivity measurement is conducted in every subround (four monthly) at the time when farmers are harvesting their crops.*

6. Data produksi padi dan palawija yang disajikan adalah dalam kualitas: gabah kering giling (padi), pipilan kering (jagung), biji kering (kedelai dan kacang tanah), dan umbi basah (ubi kayu dan ubi jalar).
6. *Production of paddy and secondary crops data are presented in the form of: dry unhusked rice (paddy), dry loose maize (maize), dry shells crops (soybeans and peanuts), and fresh roots (cassava and sweet potatoes).*
7. **Tanaman sayuran dan buah-buahan semusim**  
**Tanaman sayuran semusim** adalah tanaman sumber vitamin, garam mineral dan lain-lain yang dikonsumsi dari bagian tanaman yang berupa daun, bunga, buah, dan umbinya, yang berumur kurang dari satu tahun.  
**Tanaman buah-buahan semusim** adalah tanaman sumber vitamin, garam mineral, dan lain-lain yang dikonsumsi dari bagian tanaman yang berupa buah, berumur kurang dari satu tahun, tidak berbentuk pohon/rumpun tetapi menjalar dan berbatang lunak.
7. ***Seasonal vegetable and fruit plants***  
***Seasonal vegetable plants*** are plants which are the sources of vitamin, mineral salt, etc, consumed from the part of the plant in the form of leaf, flower, fruit, and root with the age of less than one year.  
***Seasonal fruit plants*** are plants which are the sources of vitamin, mineral salt, etc, consumed from the part of the plant in the form of fruits. These plants are creeps with the age of less than one year.
8. **Tanaman buah-buahan dan sayuran tahunan**  
**Tanaman buah-buahan tahunan** adalah tanaman sumber vitamin, garam mineral, dan lain-lain yang dikonsumsi dari bagian tanaman yang berupa buah dan merupakan tanaman tahunan.
8. ***Annual fruit and vegetable plants***  
***Annual fruit plants*** are plants which are the sources of vitamin, contained mineral salt, etc, consumed from the part of plant in the form of fruit and more than one year of age.

**Tanaman sayuran tahunan** adalah tanaman sumber vitamin, garam mineral, dan lain-lain yang dikonsumsi dari bagian tanaman yang berupa daun dan atau buah yang berumur lebih dari satu tahun.

*Annual vegetable plants are plants which are the sources of vitamin, contained mineral salt, etc, consumed from the part of the plant in the form of vegetable and more than one year of age.*

9. **Luas panen tanaman hortikultura** adalah luas tanaman sayuran, buah-buahan, biofarmaka, dan tanaman hias yang diambil hasilnya/dipanen pada periode pelaporan.

9. *Harvested area of horticulture is area which vegetable, fruit, medicinal and ornamental plant of crop harvested during the period of report.*

10. **Luas panen untuk tanaman sayuran** adalah luas tanaman yang dipanen sekaligus/habis/dibongkar dan luas tanaman yang dipanen berkali-kali (lebih dari satu kali)/belum habis.

10. *Harvested area of vegetables is area of entirely plant harvested/demolished and plant harvested several times/undemolished.*

**Tanaman yang dipanen sekaligus/habis/dibongkar** adalah tanaman yang sehabis panen langsung dibongkar/dicabut, terdiri dari bawang merah, bawang putih, bawang daun, kentang, kol/kubis, kembang kol, petsai/sawi, wortel, lobak, dan kacang merah.

*Entirely plants harvested/demolished are plants usually harvested once and demolished to be substituted by other plants, consisting of: shallots, garlic, leeks, potato, cabbage, cauli flower, mustard green, carrots, chinese radish, and red kidney beans.*

**Tanaman yang dipanen berkali-kali (lebih dari satu kali)/belum habis** adalah tanaman yang pemanenannya lebih dari satu kali dan biasanya dibongkar apabila panen terakhir sudah tidak memadai lagi, terdiri dari: kacang panjang, cabe besar, cabe rawit,

*Plants harvested several times/undemolished are plants usually harvested more than once and demolished in the case that the last harvest was economically not profitable. They consist of : yard long beans, chili, small chili, mushroom, tomatoes, egg plant, frech beans, cucumber,*

jamur, tomat, terung, buncis, ketimun, labu siam, kangkung, bayam, melon, semangka, dan blewah.

*pumpkin/chajota, swamp cabbage, spinach, melon, watermelon, and blewah.*

11. **Produksi hortikultura** adalah hasil menurut bentuk produk dari setiap tanaman sayuran, buah-buahan, biofarmaka dan tanaman hias yang diambil berdasarkan luas yang dipanen/tanaman yang menghasilkan pada bulan/triwulan laporan.

11. **Horticulture production** is the standard production quantity form of vegetable, fruit, medicinal and ornamental plant based on harvested area/the number of production plants reported monthly/quarterly.

12. **Bentuk produksi perkebunan** adalah; karet kering (karet), daun kering (teh dan tembakau), biji kering (kopi dan coklat), kulit kering (kayu manis dan kina), serat kering (rami), bunga kering (cengkeh), refined sugar (tebu dari perkebunan besar), gula mangkok (tebu dari perkebunan rakyat), ekivalen kopra (kopra), biji dan bunga (pala) serta minyak daun (sereh).

12. **Production of estates crops** are follows: dry rubber (rubber); dry leaves (tea and tobacco); dry beans (coffee and cocoa); dry bark (cassia vera and cinchona); dry fibre (rosella); dry flowers/buds (cloves); refined sugar (sugar cane from estate); cup sugar (sugar cane from smallholders); copra (copra); seeds and buds (nutmeg); and leaf oil (citronella).

13. **Kawasan hutan** adalah wilayah tertentu yang berupa hutan, yang ditunjuk dan atau ditetapkan oleh pemerintah untuk dipertahankan keberadaannya sebagai hutan tetap. Hal ini untuk menjamin kepastian hukum mengenai status kawasan hutan, letak batas dan luas suatu wilayah tertentu yang sudah

13. **Forest Area** is a specific territory of forest ecosystem determined and or decided by the government as a permanent forest. Such decision is important to maintain the size of forest area and to ensure its legitimation and boundary demarcation of permanent forest.



## AGRICULTURE

ditunjuk menjadi kawasan hutan tetap.

14. Berdasarkan Undang-Undang No. 41 Tahun 1999 tentang Kehutanan, kawasan hutan dibagi ke dalam kelompok Hutan Konservasi, Hutan Lindung, dan Hutan Produksi.
  15. **Hutan Konservasi** adalah kawasan hutan dengan ciri khas tertentu, yang mempunyai fungsi pokok pengawetan keanekaragaman tumbuhan dan satwa serta ekosistemnya.
  16. **Hutan Lindung** adalah kawasan hutan yang mempunyai fungsi pokok sebagai perlindungan sistem penyangga kehidupan untuk mengatur tata air, mencegah banjir, mengendalikan erosi, mencegah intrusi air laut, dan memelihara kesuburan tanah.
  17. **Hutan Produksi** adalah kawasan hutan yang mempunyai fungsi pokok memproduksi hasil hutan. Hutan produksi terdiri dari Hutan Produksi Tetap (HP), Hutan Produksi Terbatas (HPT), dan Hutan Produksi yang dapat dikonversi.
14. *In accordance to the Act on Forestry No. 41/1999, forest area is categorized as Conservation Forest, Protection Forest and Production Forest.*
  15. ***Conservation Forest** is a forest area having specific characteristic established for the purposes of conservation of animal and plant species as well as their ecosystem.*
  16. ***Protection Forest** is a forest area designated to serve life support system, maintain hydrological system, prevent of flood, erosion control, seawater intrusion, and maintain soil fertility.*
  17. ***Production Forest** is a forest area designated mainly to promote sustainable forest production. Production forest is classified as permanent production forest, limited production forest, and convertible production forest.*

18. Hutan Konservasi terdiri dari:  
 Kawasan suaka alam berupa Cagar Alam (CA) dan Suaka Margasatwa (SM);  
 kawasan pelestarian alam berupa Taman Nasional (TN), Taman Hutan Raya (THR), dan Taman Wisata Alam (TWA);  
 Taman Buru (TB).  
 Taman Buru adalah kawasan hutan yang ditetapkan sebagai tempat wisata berburu.
19. Produksi hasil hutan utama yang dihasilkan dari hutan adalah kayu bulat. Produksi kayu bulat ini dihasilkan dari hutan alam melalui kegiatan perusahaan Hak Pengusahaan Hutan (HPH/IUPHHK), kegiatan ijin pemanfaatan kayu (IPK) dalam rangka pembukaan wilayah hutan, pembangunan Hutan Tanaman Industri (HTI), serta kegiatan hutan rakyat.
20. **Kayu Gergajian** merupakan kayu hasil konversi kayu bulat dengan menggunakan mesin gergaji, mempunyai bentuk yang teratur dengan sisi-sisi sejajar dan sudut-sudutnya siku dengan ketebalan tidak lebih dari 6 cm dan kadar air tidak lebih dari 18 persen. Kayu gergajian yang diolah langsung dari kayu bulat, wajib didukung dengan
18. *Conservation Forest is divided into: Sanctuary Reserve area consists of Strict Nature Reserve and Wildlife Sanctuary.*  
*Nature conservation area consists of National Park (TN), Grand Forest Park (THR), and Nature Recreation Park (TWA);*  
*Game Hunting Park (TB)*  
*Game Hunting Park is forest area devoted for game hunting recreation.*
19. *The main product of commercial forest operation is log. The log is harvested from various sources such as natural forest granted to concessionaires (IUPHHK/HPH), land clearing activities (IPK), industrial forest plantation (HTI) and community forest.*
20. **Sawn Timber Constitutes** a sawmill product derived from logs as raw material. The product is characterized with regular forms having parallel sides at right angle to each other, thickness not more than 6 cm and moisture content not to exceed 18 percent. Sawn timber produced directly from logs must be certified by a legal

dokumen yang sah.

*document.*

21. **Kayu Lapis** adalah panel kayu yang tersusun dari lapisan veneer dibagian luarnya, sedangkan dibagian intinya (core) bisa berupa veneer atau material lain, diikat dengan lem kemudian di-press (ditekan) sedemikian rupa sehingga menjadi panel yang kuat. Termasuk dalam artian ini adalah kayu lapis yang dilapisi lagi dengan material lain.

21. ***Plywood*** is wood panel consisting of layers pressed together in between veneers; the core may be veneer or some other material, bound together with glue and pressed tightly together to make a strong panel. Included to this definition is plywood covered with other materials.

22. **Rumah Tangga Perikanan Tangkap** adalah rumah tangga yang melakukan kegiatan penangkapan ikan/binatang air lainnya/tanaman air dengan tujuan sebagian/seluruh hasilnya untuk dijual.

22. ***A capture fishery household*** is a household conducting activities in catching fishes/other aquatic animals/aquatic plants, for which the products are wholly or partly to be sold.

23. **Rumah Tangga Perikanan Budidaya** adalah rumah tangga yang melakukan kegiatan budidaya ikan/binatang air lainnya/tanaman air dengan tujuan sebagian/seluruh hasilnya untuk dijual.

23. An ***aquaculture fishery household*** is a household conducting activities in culturing fishes/other aquatic animals/aquatic plants, for which the products are wholly or partly to be sold. different types of parameters.

**ULASAN****DESCRIPTION****5.1 Tanaman Pangan**

Angka produksi padi sawah tahun 2017 adalah 231.423 ton, bila dibandingkan tahun 2016 mengalami penurunan sebesar 0,18 persen. Produksi tanaman jagung pada tahun 2016 sebesar 440 ton menjadi 4.973 ton pada tahun 2017.

**5.1 Food Crops**

*Production of Wetland Paddy in the year 2017 was 231,423 ton compared at previous year, in 2016 decreasing around 0.18 percent. Production of maize 440 ton in 2016 to be 4,973 ton in 2017.*

**5.2 Hortikultura**

Pada tahun 2017 di Kabupaten Hulu Sungai Selatan, tanaman sayuran yang menyumbang produksi terbesar adalah cabe besar mencapai 66.176 kuintal. Penghasil cabe besar terbanyak adalah Kecamatan Daha Barat dengan jumlah produksi mencapai 11.345 kuintal. Sementara penyumbang terbesar produksi buah pada tahun 2017 adalah semangka dengan total 233.812 kuintal.

**5.2 Horticulture**

*In Hulu Sungai Selatan Regency during 2017, red chili commodity support the largest total production reached 66,176 quintal. The Subdistrict had the largest production was Daha Barat Subdistrict by 11,345 quintal of production. Meanwhile, in the same year the largest production of fruits was watermelon reached 233,812 quintal.*

**5.3 Perkebunan**

Selain meningkatkan produksi di sub sektor tanaman pangan, Kabupaten Hulu Sungai Selatan terus berusaha meningkatkan produksi di sub sektor perkebunan. Hal ini bisa dilihat dari produksi di sub sektor ini yang telah dicapai selama tahun 2017, seperti terlihat pada Tabel 5.3.1 sampai Tabel 5.3.2

**5.3 Estates Crops**

*Besides increasing production of food crop sub sector, Hulu Sungai Selatan Regency keeps striving for increasing production of estate sub sector as can be seen from production of this sub sector that had been reached for year 2017, as shown at Table 5.3.1 to Table 5.3.2.*

#### 5.4 Peternakan

Populasi ternak besar sapi di Kabupaten Hulu Sungai Selatan pada tahun 2017 adalah 5.120 ekor dan kerbau sebanyak 985 ekor, sedangkan populasi kambing dan babi yang dikelompokkan sebagai ternak kecil berturut-turut adalah 2.702 ekor dan 615 ekor. Sedangkan jenis unggas paling banyak ternak ayam pedaging yang populasinya mencapai 1.196.341 ekor.

#### 5.5 Perikanan

Berdasarkan data Dinas Perikanan Kabupaten Hulu Sungai Selatan, secara keseluruhan jumlah produksi perikanan tangkap pada tahun 2017 sebesar 8.490,04 ton dan budidaya ikan mencapai 4.106,2 ton.

#### 5.6 Kehutanan

Menurut fungsinya hutan dibagi menjadi hutan lindung, hutan produksi, hutan suaka dan pelestarian alam. Luas hutan lindung di Kabupaten Hulu Sungai Selatan pada tahun 2017 sekitar 23.919,52 hektar, hutan produksi sekitar 31.185,57 hektar, hutan suaka dan pelestarian alam 247 hektar

#### 5.4 Livestocks

*Large livestock liked cow in Hulu Sungai Selatan Regency in the year 2017 were 5,120 heads and buffalo were 985 heads, meanwhile livestock were like goat and pig which classified into small livestock were 2,702 heads and 615 heads. Meanwhile, the largest number of poultry population was broiler i.e. 1,196,341 heads.*

#### 5.5 Fishery

*Based on data obtained from the Fisheries Service of Hulu Sungai Selatan Regency, the total production of fish capture in 2017 was 8,490.04 ton and aquaculture was 4,106.2 ton.*

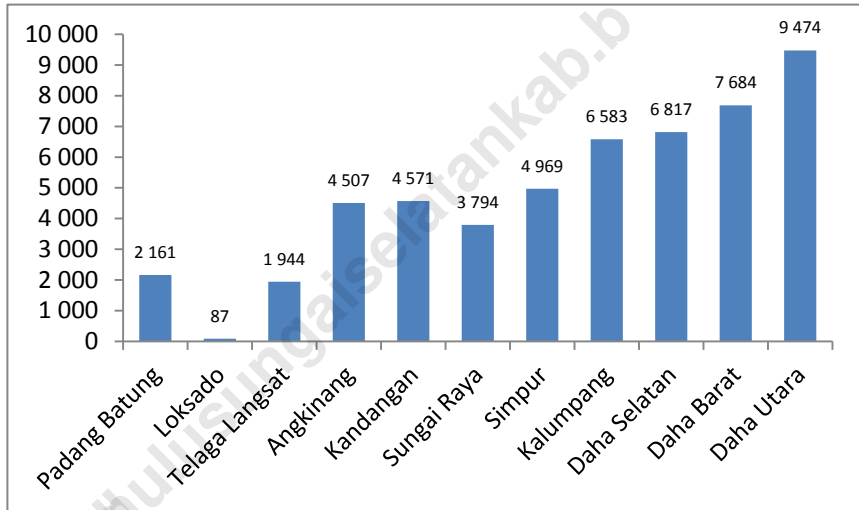
#### 5.6 Forestry

*According to its function of forest can be classified into tree categories i.e. protection forest, production forest, sanctuary reserve and nature conservation forest. The total area of protected forest in Hulu Sungai Selatan Regency, 2017 were around 23,919.52 hectares, production forest were around 31,185.57 hectares, sanctuary reserve and nature conservation forest were around 247 hectares.*

**Gambar**  
**Picture**

3

**Luas Lahan Sawah Menurut Kecamatan di Kabupaten Hulu Sungai Selatan (hektar), 2017**  
**Area of Wetland by Subdistrict in Hulu Sungai Selatan Regency (hectare), 2017**



**5.1 TANAMAN PANGAN/FOOD CROPS**

**Tabel 5.1.1** Luas Lahan Sawah Menurut Kecamatan dan Jenis Pengairan di Kabupaten Hulu Sungai Selatan (hektare), 2017  
**Table** 5.1.1 *Area of Wetland by Subdistrict and Type of Irrigation in Hulu Sungai Selatan Regency (hectare), 2017*

	<b>Kecamatan Subdistrict</b>	<b>Irigasi Irrigation</b>	<b>Non Irigasi Non Irrigation</b>	<b>Jumlah Total</b>
	(1)	(2)	(3)	(4)
1	Padang Batung	1 498	663	2 161
2	Loksado	-	87	87
3	Telaga Langsung	1 894	50	1 944
4	Angkinang	1 425	3 082	4 507
5	Kandangan	-	4 571	4 571
6	Sungai Raya	697	3 097	3 794
7	Simpur	839	4 130	4 969
8	Kalumpang	-	6 583	6 583
9	Daha Selatan	-	6 817	6 817
10	Daha Barat	-	7 684	7 684
11	Daha Utara	-	9 474	9 474
<b>Hulu Sungai Selatan</b>				
	<b>2017</b>	<b>6 353</b>	<b>46 238</b>	<b>52 591</b>
	<b>2016</b>	<b>6 979</b>	<b>44 629</b>	<b>51 608</b>
	<b>2015</b>	<b>6 317</b>	<b>39 377</b>	<b>45 694</b>

Sumber: Dinas Pertanian Kabupaten Hulu Sungai Selatan  
 Source: *Agriculture Service of Hulu Sungai Selatan Regency*

**Tabel**  
**Table** 5.1.2

**Luas Lahan Tegal/Kebun, Ladang/Huma, dan Lahan yang Sementara Tidak Diusahakan Menurut Kecamatan di Kabupaten Hulu Sungai Selatan (hektar), 2017**  
**Area of Dry Field/Garden, Shifting Cultivation, Land and Temporarily Unused Land by Subdistrict in Hulu Sungai Selatan Regency (hectare), 2017**

	<b>Kecamatan Subdistrict</b>	<b>Tegal/Kebun Dry Field/ Garden</b>	<b>Ladang/Huma Shifting Cultivation</b>	<b>Sementara Tidak Diusahakan Temporarily Unused</b>
	(1)	(2)	(3)	(4)
1	Padang Batung	4 669	461	1 268
2	Loksado	3 263	5 553	-
3	Telaga Langsung	153	1 097	-
4	Angkinang	46	-	208
5	Kandangan	76	13	391
6	Sungai Raya	679	214	652
7	Simpur	-	-	-
8	Kalumpang	133	-	-
9	Daha Selatan	-	-	-
10	Daha Barat	-	-	200
11	Daha Utara	-	-	-
<b>Hulu Sungai Selatan</b>				
	<b>2017</b>	<b>9 019</b>	<b>7 338</b>	<b>2 719</b>
	<b>2016</b>	<b>9 019</b>	<b>7 360</b>	<b>2 852</b>
	<b>2015</b>	<b>8 983</b>	<b>8 238</b>	<b>7 579</b>

Sumber: Dinas Pertanian Kabupaten Hulu Sungai Selatan  
Source: Agriculture Service of Hulu Sungai Selatan Regency



**Luas Tanam, Rusak, Panen, Produksi, dan Produktivitas Tanaman Pangan Menurut Jenis Tanaman di Kabupaten Hulu Sungai Selatan, 2015-2017**

**Tabel**  
**Table** 5.1.3

***Planted Area, Damaged Area, Harvested Area, Production, and Productivity of Food Crops by Kind of Plant in Hulu Sungai Selatan Regency, 2015-2017***

Jenis Tanaman <i>Kind of Plant</i>	Luas Tanam <i>Planted Area (ha)</i>			Rusak <i>Damaged (ha)</i>			Luas Panen <i>Harvested Area (ha)</i>		
	2015	2016	2017	2015	2016	2017	2015	2016	2017
	(1)	(2)	(3)	(4)	(5)	(6)	(7)	(8)	(9)
Padi Sawah <i>Wetland Paddy</i>	44 294	45 514	46 979	197	-	581	41 284	44 485	46 024
Padi Ladang <i>Dryland Paddy</i>	5 959	6 965	6 217	-	-	-	5 862	6 965	6 217
Jagung <i>Maize</i>	1 749	832	1 921	106	-	-	1 104	105,5	1 121
Kedelai <i>Soybean</i>	34	5	4	4	-	-	28	2	-
Kacang Tanah <i>Peanut</i>	604	650	323	-	-	5	335	636	322
Kacang Hijau <i>Mungbean</i>	26	29	8	2	-	-	25	29	8
Ubi Kayu <i>Cassava</i>	75	117	121	-	-	-	83	106	78
Ubi Jalar <i>Sweet Potato</i>	236	364	77	-	-	-	231	357	75

Lanjutan Tabel/*Continued Table 5.1.3*

Jenis Tanaman <i>Kind of Plant</i>	Produksi Production (ton)			Produktivitas Productivity (kuintal/ha)		
	2015	2016	2017	2015	2016	2017
(1)	(11)	(12)	(13)	(14)	(15)	(16)
Padi Sawah <i>Wetland Paddy</i>	210 442	231 859	231 423	50,97	52,12	50,28
Padi Ladang <i>Dryland Paddy</i>	22 508	29 029	22 214	38,40	41,67	35,73
Jagung <i>Maize</i>	5 093	440	4 973	46,13	41,74	44,36
Kedelai <i>Soybean</i>	36	2	-	12,85	10,88	-
Kacang Tanah <i>Peanut</i>	447	849	497	13,33	13,35	15,43
Kacang Hijau <i>Mungbean</i>	26	29	8	10,49	10,25	10,00
Ubi Kayu <i>Cassava</i>	1 174	1 491	2 570	141,46	140,64	329,49
Ubi Jalar <i>Sweet Potato</i>	5 944	9 711	2 485	257,31	272,10	331,33

Sumber: Dinas Pertanian Kabupaten Hulu Sungai Selatan  
 Source: Agriculture Service of Hulu Sungai Selatan Regency

**Luas Tanam, Rusak, Panen, Produksi, dan Produktivitas Padi Sawah Menurut Kecamatan di Kabupaten Hulu Sungai Selatan, 2017**

**Tabel**  
**Table** 5.1.4

***Planted Area, Damaged Area, Harvested Area, Production, and Productivity of Wetland Paddy by Subdistrict in Hulu Sungai Selatan Regency, 2017***

	<b>Kecamatan Subdistrict</b>	<b>Tanam Planted (Ha)</b>	<b>Rusak Damaged (Ha)</b>	<b>Panen Harvested (Ha)</b>	<b>Produksi Production (Ton)</b>	<b>Produktivitas Productivity (Kuintal/Ha)</b>
	(1)	(2)	(3)	(4)	(5)	(6)
1	Padang Batung	2 878	2	2 938	15 186	51,68
2	Loksado	124	-	112	564	50,51
3	Telaga Langsung	3 485	21	3 457	17 771	51,40
4	Angkinang	4 914	198	4 463	22 458	50,32
5	Kandangan	4 981	31	4 596	22 755	49,51
6	Sungai Raya	3 620	4	3 608	17 852	49,48
7	Simpur	4 943	-	4 932	23 847	48,35
8	Kalumpang	4 194	-	4 185	20 204	48,28
9	Daha Selatan	4 502	5	4 457	23 480	52,68
10	Daha Barat	4 995	-	4 960	24 522	49,44
11	Daha Utara	8 343	320	8 316	42 784	51,45
<b>Hulu Sungai Selatan</b>						
	<b>2017</b>	<b>46 979</b>	<b>581</b>	<b>46 024</b>	<b>231 423</b>	<b>50,28</b>
	<b>2016</b>	<b>45 514</b>	<b>-</b>	<b>44 485</b>	<b>231 859</b>	<b>52,12</b>
	<b>2015</b>	<b>44 294</b>	<b>197</b>	<b>41 284</b>	<b>210 442</b>	<b>50,97</b>
	<b>2014</b>	<b>42 032</b>	<b>...</b>	<b>41 363</b>	<b>197 511</b>	<b>47,75</b>
	<b>2013</b>	<b>41 971</b>	<b>...</b>	<b>41 875</b>	<b>215 907</b>	<b>50,99</b>

Sumber: Dinas Pertanian Kabupaten Hulu Sungai Selatan  
Source: Agriculture Service of Hulu Sungai Selatan Regency

**Tabel**  
**Table** 5.1.5

**Luas Tanam, Rusak, Panen, Produksi, dan Produktivitas Padi Ladang Menurut Kecamatan di Kabupaten Hulu Sungai Selatan, 2017**  
*Planted Area, Damaged Area, Harvested Area, Production, and Productivity of Dryland Paddy by Subdistrict in Hulu Sungai Selatan Regency, 2017*

	<b>Kecamatan Subdistrict</b>	<b>Tanam Planted (Ha)</b>	<b>Rusak Damaged (Ha)</b>	<b>Panen Harvested (Ha)</b>	<b>Produksi Production (Ton)</b>	<b>Produktivitas Productivity (Kuintal/Ha)</b>
	(1)	(2)	(3)	(4)	(5)	(6)
1	Padang Batung	1 127	-	1 127	4 023	35,70
2	Loksado	4 082	-	4 082	14 454	35,41
3	Telaga Langsung	1 005	-	1 005	3 734	37,15
4	Angkinang	-	-	-	-	-
5	Kandangan	-	-	-	-	-
6	Sungai Raya	3	-	3	3	34,74
7	Simpur	-	-	-	-	-
8	Kalumpang	-	-	-	-	-
9	Daha Selatan	-	-	-	-	-
10	Daha Barat	-	-	-	-	-
11	Daha Utara	-	-	-	-	-
<b>Hulu Sungai Selatan</b>						
	<b>2017</b>	<b>6 217</b>	<b>-</b>	<b>6 217</b>	<b>22 214</b>	<b>35,73</b>
	<b>2016</b>	<b>6 965</b>	<b>-</b>	<b>6 965</b>	<b>29 029</b>	<b>41,67</b>
	<b>2015</b>	<b>5 959</b>	<b>-</b>	<b>5 862</b>	<b>22 508</b>	<b>38,40</b>
	<b>2014</b>	<b>6 124</b>	<b>...</b>	<b>6 124</b>	<b>21 648</b>	<b>35,35</b>
	<b>2013</b>	<b>5 670</b>	<b>...</b>	<b>5 670</b>	<b>20 949</b>	<b>36,94</b>

Sumber: Dinas Pertanian Kabupaten Hulu Sungai Selatan

Source: Agriculture Service of Hulu Sungai Selatan Regency

**Tabel** **5.1.6** **Luas Tanam, Rusak, Panen, Produksi, dan Produktivitas Jagung Menurut Kecamatan di Kabupaten Hulu Sungai Selatan, 2017**  
**Table** **5.1.6** **Planted Area, Damaged Area, Harvested Area, Production, and Productivity of Maize by Subdistrict in Hulu Sungai Selatan Regency, 2017**

Kecamatan Subdistrict	Tanam Planted (Ha)	Rusak Damaged (Ha)	Panen Harvested (Ha)	Produksi Production (Ton)	Produktivitas Productivity (Kuintal/Ha)
(1)	(2)	(3)	(4)	(5)	(6)
1 Padang Batung	379	-	310	1 399	45,13
2 Loksado	218	-	170	767	45,12
3 Telaga Langsung	246	-	89	395	44,38
4 Angkinang	75	-	57	242	42,46
5 Kandangan	616	-	228	1 011	44,34
6 Sungai Raya	84	-	56	259	46,25
7 Simpur	136	-	121	508	41,98
8 Kalumpang	73	-	32	137	42,81
9 Daha Selatan	28	-	55	243	44,18
10 Daha Barat	48	-	-	-	-
11 Daha Utara	18	-	3	12	40,00
<b>Hulu Sungai Selatan</b>					
<b>2017</b>	<b>1 921</b>	<b>-</b>	<b>1 121,0</b>	<b>4 973</b>	<b>44,36</b>
<b>2016</b>	<b>832</b>	<b>-</b>	<b>105,5</b>	<b>440</b>	<b>41,74</b>
<b>2015</b>	<b>1 749</b>	<b>106</b>	<b>1 104,0</b>	<b>5 093</b>	<b>46,13</b>
<b>2014</b>	<b>1 080</b>	<b>...</b>	<b>376,0</b>	<b>1 335</b>	<b>35,51</b>
<b>2013</b>	<b>475</b>	<b>...</b>	<b>447,0</b>	<b>1 697</b>	<b>38,19</b>

Sumber: Dinas Pertanian Kabupaten Hulu Sungai Selatan  
 Source: Agriculture Service of Hulu Sungai Selatan Regency

**Tabel**  
**Table** 5.1.7

**Luas Tanam, Rusak, Panen, Produksi, dan Produktivitas Kedelai Menurut Kecamatan di Kabupaten Hulu Sungai Selatan, 2017**  
**Planted Area, Damaged Area, Harvested Area, Production, and Productivity of Soybean by Subdistrict in Hulu Sungai Selatan Regency, 2017**

Kecamatan Subdistrict	Tanam Planted (Ha)	Rusak Damaged (Ha)	Panen Harvested (Ha)	Produksi Production (Ton)	Produktivitas Productivity (Kuintal/Ha)
(1)	(2)	(3)	(4)	(5)	(6)
1 Padang Batung	-	-	-	-	-
2 Loksado	-	-	-	-	-
3 Telaga Langsung	2	-	-	-	-
4 Angkinang	-	-	-	-	-
5 Kandangan	2	-	-	-	-
6 Sungai Raya	-	-	-	-	-
7 Simpur	-	-	-	-	-
8 Kalumpang	-	-	-	-	-
9 Daha Selatan	-	-	-	-	-
10 Daha Barat	-	-	-	-	-
11 Daha Utara	-	-	-	-	-
<b>Hulu Sungai Selatan</b>					
<b>2017<sup>1)</sup></b>	<b>4</b>	<b>-</b>	<b>-</b>	<b>-</b>	<b>-</b>
<b>2016</b>	<b>5</b>	<b>-</b>	<b>2</b>	<b>2</b>	<b>10,88</b>
<b>2015</b>	<b>34</b>	<b>4</b>	<b>28</b>	<b>36</b>	<b>12,85</b>
<b>2014</b>	<b>27</b>	<b>...</b>	<b>16</b>	<b>19</b>	<b>11,87</b>
<b>2013</b>	<b>54</b>	<b>...</b>	<b>54</b>	<b>58</b>	<b>10,90</b>

Catatan/Note: <sup>1)</sup> Kedelai di panen muda

Sumber: Dinas Pertanian Kabupaten Hulu Sungai Selatan

Source: Agriculture Service of Hulu Sungai Selatan Regency

**Luas Tanam, Rusak, Panen, Produksi, dan Produktivitas Kacang Tanah Menurut Kecamatan di Kabupaten Hulu Sungai Selatan, 2017**

**Tabel**  
**Table** 5.1.8

*Planted Area, Damaged Area, Harvested Area, Production, and Productivity of Peanuts by Subdistrict in Hulu Sungai Selatan Regency, 2017*

Kecamatan Subdistrict		Tanam Planted (Ha)	Rusak Damaged (Ha)	Panen Harvested (Ha)	Produksi Production (Ton)	Produktivitas Productivity (Kuintal/Ha)
(1)		(2)	(3)	(4)	(5)	(6)
1	Padang Batung	176	-	188	302	16,06
2	Loksado	26	-	26	41	15,77
3	Telaga Langsat	28	-	30	45	15,00
4	Angkinang	20	5	17	25	14,71
5	Kandangan	1	-	-	-	-
6	Sungai Raya	1	-	1	1	10,00
7	Simpur	26	-	28	40	14,29
8	Kalumpang	-	-	-	-	-
9	Daha Selatan	45	-	32	43	13,44
10	Daha Barat	-	-	-	-	-
11	Daha Utara	-	-	-	-	-
<b>Hulu Sungai Selatan</b>						
	<b>2017</b>	<b>323</b>	<b>5</b>	<b>322</b>	<b>497</b>	<b>15,43</b>
	<b>2016</b>	<b>650</b>	<b>-</b>	<b>636</b>	<b>849</b>	<b>13,35</b>
	<b>2015</b>	<b>604</b>	<b>-</b>	<b>335</b>	<b>447</b>	<b>13,33</b>
	<b>2014</b>	<b>495</b>	<b>...</b>	<b>482</b>	<b>577</b>	<b>11,97</b>
	<b>2013</b>	<b>408</b>	<b>...</b>	<b>397</b>	<b>476</b>	<b>11,88</b>

Sumber: Dinas Pertanian Kabupaten Hulu Sungai Selatan  
Source: Agriculture Service of Hulu Sungai Selatan Regency

**Tabel**  
**Table** 5.1.9

**Luas Tanam, Rusak, Panen, Produksi, dan Produktivitas Kacang Hijau Menurut Kecamatan di Kabupaten Hulu Sungai Selatan, 2017**  
**Planted Area, Damaged Area, Harvested Area, Production, and Productivity of Mungbean by Subdistrict in Hulu Sungai Selatan Regency, 2017**

Kecamatan Subdistrict	Tanam Planted (Ha)	Rusak Damaged (Ha)	Panen Harvested (Ha)	Produksi Production (Ton)	Produktivitas Productivity (Kuintal/Ha)
(1)	(2)	(3)	(4)	(5)	(6)
1 Padang Batung	2	-	2	2	10,00
2 Loksado	-	-	-	-	-
3 Telaga Langsat	5	-	5	5	10,00
4 Angkinang	1	-	1	1	10,00
5 Kandangan	-	-	-	-	-
6 Sungai Raya	-	-	-	-	-
7 Simpur	-	-	-	-	-
8 Kalumpang	-	-	-	-	-
9 Daha Selatan	-	-	-	-	-
10 Daha Barat	-	-	-	-	-
11 Daha Utara	-	-	-	-	-
<b>Hulu Sungai Selatan</b>					
<b>2017</b>	<b>8</b>	<b>-</b>	<b>8</b>	<b>8</b>	<b>10,00</b>
<b>2016</b>	<b>29</b>	<b>-</b>	<b>29</b>	<b>29</b>	<b>10,25</b>
<b>2015</b>	<b>26</b>	<b>2</b>	<b>25</b>	<b>26</b>	<b>10,49</b>
<b>2014</b>	<b>24</b>	<b>...</b>	<b>23</b>	<b>25</b>	<b>10,87</b>
<b>2013</b>	<b>4</b>	<b>...</b>	<b>4</b>	<b>4</b>	<b>11,50</b>

Sumber: Dinas Pertanian Kabupaten Hulu Sungai Selatan  
Source: Agriculture Service of Hulu Sungai Selatan Regency



**Tabel** **5.1.10** **Luas Tanam, Rusak, Panen, Produksi, dan Produktivitas Ubi Kayu Menurut Kecamatan di Kabupaten Hulu Sungai Selatan, 2017**  
**Table** **5.1.10** **Planted Area, Damaged Area, Harvested Area, Production, and Productivity of Cassava by Subdistrict in Hulu Sungai Selatan Regency, 2017**

Kecamatan Subdistrict	Tanam Planted (Ha)	Rusak Damaged (Ha)	Panen Harvested (Ha)	Produksi Production (Ton)	Produktivitas Productivity (Kuintal/Ha)
(1)	(2)	(3)	(4)	(5)	(6)
1 Padang Batung	68	-	43	1 430	332,56
2 Loksado	13	-	5	168	336,00
3 Telaga Langsung	22	-	15	485	323,33
4 Angkinang	9	--	8	270	337,50
5 Kandangan	9	-	7	217	310,00
6 Sungai Raya	-	-	-	-	-
7 Simpur	-	-	-	-	-
8 Kalumpang	-	-	-	-	-
9 Daha Selatan	-	-	-	-	-
10 Daha Barat	-	-	-	-	-
11 Daha Utara	-	-	-	-	-
<b>Hulu Sungai Selatan</b>					
<b>2017</b>	<b>121</b>	<b>-</b>	<b>78</b>	<b>2 570</b>	<b>329,49</b>
<b>2016</b>	<b>117</b>	<b>-</b>	<b>106</b>	<b>1 491</b>	<b>140,64</b>
<b>2015</b>	<b>75</b>	<b>-</b>	<b>83</b>	<b>1 174</b>	<b>141,46</b>
<b>2014</b>	<b>132</b>	<b>...</b>	<b>132</b>	<b>1 864</b>	<b>141,21</b>
<b>2013</b>	<b>132</b>	<b>...</b>	<b>115</b>	<b>1 629</b>	<b>141,37</b>

Sumber: Dinas Pertanian Kabupaten Hulu Sungai Selatan  
 Source: Agriculture Service of Hulu Sungai Selatan Regency

**Tabel**  
**Table** 5.1.11

**Luas Tanam, Rusak, Panen, Produksi, dan Produktivitas Ubi Jalar Menurut Kecamatan di Kabupaten Hulu Sungai Selatan, 2017**  
*Planted Area, Damaged Area, Harvested Area, Production, and Productivity of Sweet Potato by Subdistrict in Hulu Sungai Selatan Regency, 2017*

	<b>Kecamatan Subdistrict</b>	<b>Tanam Planted (Ha)</b>	<b>Rusak Damaged (Ha)</b>	<b>Panen Harvested (Ha)</b>	<b>Produksi Production (Ton)</b>	<b>Produktivitas Productivity (Kuintal/Ha)</b>
	(1)	(2)	(3)	(4)	(5)	(6)
1	Padang Batung	9	-	9	263	292,22
2	Loksado	-	-	-	-	-
3	Telaga Langsat	6	-	6	176	293,33
4	Angkinang	5	-	5	144	288,00
5	Kandangan	3	-	3	86	286,67
6	Sungai Raya	-	-	-	-	-
7	Simpur	-	-	-	-	-
8	Kalumpang	-	-	-	-	-
9	Daha Selatan	54	-	52	1 816	349,23
10	Daha Barat	-	-	-	-	-
11	Daha Utara	-	-	-	-	-
<b>Hulu Sungai Selatan</b>						
	<b>2017</b>	<b>77</b>	<b>-</b>	<b>75</b>	<b>2 485</b>	<b>331,33</b>
	<b>2016</b>	<b>364</b>	<b>-</b>	<b>357</b>	<b>9 712<sup>f</sup></b>	<b>272,10</b>
	<b>2015</b>	<b>236</b>	<b>-</b>	<b>231</b>	<b>5 944</b>	<b>257,31</b>
	<b>2014</b>	<b>250</b>	<b>...</b>	<b>247</b>	<b>6 138</b>	<b>248,50</b>
	<b>2013</b>	<b>220</b>	<b>...</b>	<b>220</b>	<b>4 839</b>	<b>218,28</b>

Sumber: Dinas Pertanian Kabupaten Hulu Sungai Selatan  
Source: Agriculture Service of Hulu Sungai Selatan Regency

**Tabel 5.1.12** Luas Serangan Organisme Pengganggu Tanaman (OPT) Padi Menurut Jenis Serangan di Kabupaten Hulu Sungai Selatan (hektare), 2016-2017  
**Table** *Area of Attack Organism Intruders of Crop Paddy by Type of Attack in Hulu Sungai Selatan Regency (hectare), 2016-2017*

Jenis Serangan <i>Type of Attack</i>	2016	2017
(1)	(2)	(3)
Tungro	39,01	9,96
Walang Sangit	14,94	51,93
Penggerek Batang	3,35	5,56
Burung	54,50	60,5
Tikus	0,90	54,49

Sumber: Dinas Pertanian Kabupaten Hulu Sungai Selatan  
 Source: Agriculture Service of Hulu Sungai Selatan Regency

Tabel  
Table

5.1.13

**Keadaan Stok Cadangan Pangan Pemerintah Kabupaten Hulu Sungai Selatan (kg), 2014-2017**  
***State of the Food Reserves Stock Government of Hulu Sungai Selatan Regency (kg), 2014-2017***

<b>Tahun Year</b>	<b>Stok Awal Initial Stock</b>	<b>Pengadaan Procurement</b>	<b>Penyaluran Distribution</b>	<b>Stok Akhir Last stock</b>
(1)	(2)	(3)	(4)	(5)
2014	-	10 000	-	10 000
2015	10 000	9 271	-	19 271
2016	19 271	-	-	19 271
2017	19 271	4 880	2 790	21 361

Sumber: Dinas Ketahanan Pangan Kabupaten Hulu Sungai Selatan  
 Source: Food Security Service of Hulu Sungai Selatan Regency

**Tabel**  
**Table** 5.1.14

**Keadaan Stok Cadangan Pangan Masyarakat Menurut Kecamatan di Kabupaten Hulu Sungai Selatan (kg), 2017**  
**State of Food Supply Reserves of Communities by Subdistrict in Hulu Sungai Selatan (kg), 2017**

	<b>Kecamatan Subdistrict</b>	<b>Stok Awal Initial Stock</b>	<b>Pengadaan Procurement</b>	<b>Penyaluran Distribution</b>	<b>Stok Akhir Last stock</b>
	(1)	(2)	(3)	(4)	(5)
1	Padang Batung	6 000	2 000	2 000	6 000
2	Loksado	3 000	4 800	4 800	3 000
3	Telaga Langsat	2 600	2 000	4 600	-
4	Angkinang	9 500	-	6 560	2 940
5	Kandangan	500	-	500	-
6	Sungai Raya	1 000	-	1 000	-
7	Simpur	6 000	-	5 500	500
8	Kalumpang	10 358	-	6 000	4 358
9	Daha Selatan	12 000	800	12 000	800
10	Daha Barat	-	-	-	-
11	Daha Utara	4 000	-	-	4 000
	<b>Hulu Sungai Selatan</b>	<b>54 958</b>	<b>9 600</b>	<b>42 960</b>	<b>21 598</b>

Sumber: Dinas Ketahanan Pangan Kabupaten Hulu Sungai Selatan  
Source: Food Security Service of Hulu Sungai Selatan Regency

**Tabel** 5.1.15  
**Table**

**Jumlah Pos Penyuluhan, Penyuluh Pertanian Lapangan (PPL), dan Kelompok Tani Menurut Wilayah Kerja di Kabupaten Hulu Sungai Selatan, 2017**

**Number of Post, Agricultural Extension Workers, and Farmers Groups by Working Area in Hulu Sungai Selatan Regency, 2017**

	Wilayah Kerja <i>Working Area</i>	Pos Penyuluhan <i>Protection Forest</i>	Penyuluh Pertanian Lapangan <i>Agricultural Extension Workers</i>		Kelompok Tani <i>Farmers Group</i>
			Pegawai Negeri Sipil <i>Civil Servant</i>	Tenaga Harian Lepas <i>Freelance</i>	
	(1)	(2)	(3)	(4)	(5)
1	Padang Batung	17	6	1	93
2	Loksado	11	3	2	52
3	Telaga Langsung	11	6	1	92
4	Angkinang	11	10	-	108
5	Kandangan	18	8	4	99
6	Sungai Raya	18	11	1	92
7	Simpur	11	7	1	85
8	Kalumpang	9	6	3	56
9	Daha Selatan	16	5	4	83
10	Daha Barat	7	3	2	48
11	Daha Utara	19	3	4	111
12	Dinas Pertanian	-	6	-	-
<b>Hulu Sungai Selatan</b>					
	<b>2017</b>	<b>148</b>	<b>74</b>	<b>23</b>	<b>919</b>
	<b>2016</b>	<b>148</b>	<b>69</b>	<b>32</b>	<b>911</b>

Sumber: Dinas Pertanian Kabupaten Hulu Sungai Selatan  
Source: Agriculture Service of Hulu Sungai Selatan Regency

**5.2 HORTIKULTURA/HORTICULTURE**

**Tabel 5.2.1** Luas Panen Tanaman Sayuran Menurut Kecamatan dan Jenis Sayuran di Kabupaten Hulu Sungai Selatan (hektare), 2017  
*Harvested Area of Vegetables by Subdistrict and Kind of Plant in Hulu Sungai Selatan Regency (hectare), 2017*

Kecamatan <i>Subdistrict</i>	Bawang Merah <i>Shallot</i>	Bayam <i>Spinach</i>	Buncis <i>Bean</i>	Cabe Besar <i>Red Chili</i>
(1)	(2)	(3)	(4)	(5)
1 Padang Batung	17	-	35	74
2 Loksado	14	-	1	22
3 Telaga Langsung	4	12	25	77
4 Angkinang	3	4	2	33
5 Kandangan	-	-	33	34
6 Sungai Raya	5	-	2	59
7 Simpur	3	-	-	27
8 Kalumpang	-	-	-	27
9 Daha Selatan	-	-	-	79
10 Daha Barat	-	-	-	51
11 Daha Utara	-	-	-	43
<b>Hulu Sungai Selatan</b>				
<b>2017</b>	<b>46</b>	<b>16</b>	<b>98</b>	<b>526</b>
<b>2016</b>	<b>37</b>	<b>21</b>	<b>53</b>	<b>490</b>
<b>2015</b>	<b>10</b>	<b>14</b>	<b>52</b>	<b>326</b>
<b>2014</b>	<b>4</b>	<b>19</b>	<b>79</b>	<b>463</b>
<b>2013</b>	<b>...</b>	<b>15</b>	<b>49</b>	<b>373</b>

Sumber: Dinas Pertanian Kabupaten Hulu Sungai Selatan  
 Source: Agriculture Service of Hulu Sungai Selatan Regency

Lanjutan Tabel/*Continued Table 5.2.1*

Kecamatan <i>Subdistrict</i>	Cabe Rawit <i>Cayenne Paper</i>	Kacang Panjang <i>Long Bean</i>	Kangkung <i>Water Spinach</i>	Kembang Kol <i>Cauliflower</i>
(1)	(6)	(7)	(8)	(9)
1 Padang Batung	93	26	-	-
2 Loksado	32	2	-	-
3 Telaga Langsung	50	39	12	14
4 Angkinang	22	23	-	-
5 Kandangan	24	28	-	-
6 Sungai Raya	28	2	-	-
7 Simpur	19	-	-	-
8 Kalumpang	21	5	-	-
9 Daha Selatan	52	26	-	-
10 Daha Barat	44	-	-	-
11 Daha Utara	18	-	-	-
<b>Hulu Sungai Selatan</b>				
<b>2017</b>	<b>403</b>	<b>151</b>	<b>12</b>	<b>14</b>
<b>2016</b>	<b>244</b>	<b>136</b>	<b>13</b>	<b>14</b>
<b>2015</b>	...	<b>133</b>	<b>14</b>	...
<b>2014</b>	...	<b>287</b>	<b>22</b>	...
<b>2013</b>	...	<b>147</b>	<b>4</b>	...

Sumber: Dinas Pertanian Kabupaten Hulu Sungai Selatan

Source: *Agriculture Service of Hulu Sungai Selatan Regency*



Lanjutan Tabel/Continued Table 5.2.1

Kecamatan Subdistrict	Mentimun Cucumber	Sawi Mustard Green	Terong Eggplant	Tomat Tomatoes
(1)	(10)	(11)	(12)	(13)
1 Padang Batung	26	-	32	47
2 Loksado	4	-	1	-
3 Telaga Langsung	34	13	25	57
4 Angkinang	7	-	15	27
5 Kandangan	28	-	31	28
6 Sungai Raya	6	-	10	27
7 Simpur	-	-	9	17
8 Kalumpang	2	-	-	23
9 Daha Selatan	32	-	52	36
10 Daha Barat	-	-	64	33
11 Daha Utara	1	-	2	12
<b>Hulu Sungai Selatan</b>				
<b>2017</b>	<b>140</b>	<b>13</b>	<b>241</b>	<b>307</b>
<b>2016</b>	<b>96</b>	<b>13</b>	<b>152</b>	<b>293</b>
<b>2015</b>	<b>75</b>	<b>9</b>	<b>174</b>	<b>209</b>
<b>2014</b>	<b>124</b>	<b>3</b>	<b>252</b>	<b>281</b>
<b>2013</b>	<b>83</b>	<b>8</b>	<b>161</b>	<b>256</b>

Sumber: Dinas Pertanian Kabupaten Hulu Sungai Selatan  
 Source: Agriculture Service of Hulu Sungai Selatan Regency

**Tabel**  
**Table** 5.2.2

**Produksi Tanaman Sayuran Menurut Kecamatan dan Jenis Sayuran  
di Kabupaten Hulu Sungai Selatan (kuintal), 2017**  
*Production of Vegetables by Subdistrict and Kind of Plant in Hulu  
Sungai Selatan Regency (kuintal), 2017*

<b>Kecamatan Subdistrict</b>	<b>Bawang Merah Shallot</b>	<b>Bayam Spinach</b>	<b>Buncis Bean</b>	<b>Cabe Besar Red Chili</b>
(1)	(2)	(3)	(4)	(5)
1 Padang Batung	1 215	-	595	8 356
2 Loksado	615	-	38	857
3 Telaga Langsung	330	758	1 737	10 521
4 Angkinang	190	70	34	3 785
5 Kandangan	-	-	278	3 761
6 Sungai Raya	282	-	29	6 838
7 Simpur	260	-	-	3 104
8 Kalumpang	-	-	-	3 089
9 Daha Selatan	-	-	-	9 220
10 Daha Barat	-	-	-	11 345
11 Daha Utara	-	-	-	5 300
<b>Hulu Sungai Selatan</b>				
<b>2017</b>	<b>2 892</b>	<b>828</b>	<b>2 711</b>	<b>66 176</b>
<b>2016</b>	<b>2 566</b>	<b>903</b>	<b>1 845</b>	<b>56 394</b>
<b>2015</b>	<b>181</b>	<b>749</b>	<b>2 901</b>	<b>29 837</b>
<b>2014</b>	<b>170</b>	<b>948</b>	<b>6 472</b>	<b>53 517</b>
<b>2013</b>	<b>...</b>	<b>1 012</b>	<b>5 622</b>	<b>56 094</b>

Sumber: Dinas Pertanian Kabupaten Hulu Sungai Selatan

Source: Agriculture Service of Hulu Sungai Selatan Regency

Lanjutan Tabel/Continued Table 5.2.2

Kecamatan Subdistrict	Cabe Rawit Cayenne Paper	Kacang Panjang Long Bean	Kangkung Water Spinach	Kembang Kol Cauliflower
(1)	(6)	(7)	(8)	(9)
1 Padang Batung	12 975	388	-	-
2 Loksado	2 896	68	-	-
3 Telaga Langsung	7 778	2 950	778	1 015
4 Angkinang	2 964	638	-	-
5 Kandangan	2 511	196	-	-
6 Sungai Raya	4 375	31	-	-
7 Simpur	2 426	-	-	-
8 Kalumpang	2 560	59	-	-
9 Daha Selatan	6 730	920	-	-
10 Daha Barat	5 690	-	-	-
11 Daha Utara	2 325	-	-	-
<b>Hulu Sungai Selatan</b>				
<b>2017</b>	<b>53 230</b>	<b>5 250</b>	<b>778</b>	<b>1 015</b>
<b>2016</b>	<b>31 790</b>	<b>6 302</b>	<b>873</b>	<b>890</b>
<b>2015</b>	...	<b>7 593</b>	<b>821</b>	...
<b>2014</b>	...	<b>23 096</b>	<b>1 144</b>	...
<b>2013</b>	...	<b>14 484</b>	<b>384</b>	...

Sumber: Dinas Pertanian Kabupaten Hulu Sungai Selatan  
 Source: Agriculture Service of Hulu Sungai Selatan Regency

Lanjutan Tabel/*Continued Table 5.2.2*

Kecamatan <i>Subdistrict</i>	Mentimun <i>Cucumber</i>	Sawi <i>Mustard Green</i>	Terung <i>Eggplant</i>	Tomat <i>Tomatoes</i>
(1)	(10)	(11)	(12)	(13)
1 Padang Batung	611	-	1 053	5 930
2 Loksado	326	-	28	-
3 Telaga Langsung	2 430	787	2 122	7 965
4 Angkinang	1 033	-	606	2 892
5 Kandangan	354	-	245	3 131
6 Sungai Raya	139	-	292	2 828
7 Simpur	-	-	480	2 140
8 Kalumpang	44	-	-	2 637
9 Daha Selatan	3 970	-	4 190	4 605
10 Daha Barat	-	-	925	4 455
11 Daha Utara	110	-	70	1 800
<b>Hulu Sungai Selatan</b>				
<b>2017</b>	<b>9 017</b>	<b>787</b>	<b>10 011</b>	<b>38 383</b>
<b>2016</b>	<b>10 781</b>	<b>805</b>	<b>6 679</b>	<b>36 301</b>
<b>2015</b>	<b>4 811</b>	<b>447</b>	<b>13 315</b>	<b>15 327</b>
<b>2014</b>	<b>7 879</b>	<b>169</b>	<b>17 121</b>	<b>35 018</b>
<b>2013</b>	<b>8 615</b>	<b>934</b>	<b>17 232</b>	<b>45 052</b>

Sumber: Dinas Pertanian Kabupaten Hulu Sungai Selatan  
 Source: *Agriculture Service of Hulu Sungai Selatan Regency*

**Jumlah Tanaman Baru, Tanaman Menghasilkan, Produksi, dan Produktivitas Buah-buahan Menurut Jenis Buah di Kabupaten Hulu Sungai Selatan, 2017**

**Tabel**  
**Table** 5.2.3

**Number of New Planted, Produced Plant, Production, and Productivity of Fruits by Kind of Fruit in Hulu Sungai Selatan Regency, 2017**

Jenis Buah <i>Kind of Fruits</i>	Jumlah Tanaman Baru <i>New Planted</i> (pohon/ rumpun)	Jumlah Tanaman yang menghasilkan <i>Produced plant</i> (pohon/rumpun)	Produksi <i>Production</i> (kuintal)	Produktivitas <i>Productivity</i> (kuintal/pohon- rumpun)
(1)	(2)	(3)	(4)	(5)
Alpukat/ <i>Avocado</i>	-	599	363	0,60
Belimbing/ <i>Starfruit</i>	-	1 982	1 564	0,79
Duku/ <i>Lanzon</i>	-	99 681	109 827	1,10
Durian/ <i>Durian</i>	-	15 446	7 316	0,47
Jambu Air/ <i>Water Apple</i>	-	433	190	0,44
Jambu Biji/ <i>Guava</i>	-	2 978	223	0,08
Jeruk Besar/ <i>Large Orange</i>	-	-	-	-
Jeruk Siam/ <i>Tangerine</i>	-	12 144	5 452	0,45
Mangga/ <i>Mango</i>	-	5 834	2 266	0,39
Manggis/ <i>Mangosteen</i>	-	962	287	0,30
Nanas/ <i>Pineapple</i>	-	4 607	407	0,08
Nangka/ <i>Jackfruit</i>	-	6 247	3 488	0,56
Pepaya/ <i>Papaya</i>	-	3 009	976	0,33
Pisang/ <i>Banana</i>	-	42 437	40 950	0,96
Rambutan/ <i>Rambutan</i>	-	39 042	22 985	0,59
Salak/ <i>Salacia</i>	-	-	-	-
Sawo/ <i>Sapodilla</i>	-	-	-	-
Semangka/ <i>Watermelon</i>	- <sup>1)</sup>	1 341 <sup>1)</sup>	233 812	174,3 <sup>2)</sup>
Sirsak/ <i>Soursop</i>	-	-	-	-
Sukun/ <i>Breadfruit</i>	-	-	-	-

Catatan/Note: <sup>1)</sup> Ha  
<sup>2)</sup> Kuintal/Ha

Sumber: Dinas Pertanian Kabupaten Hulu Sungai Selatan  
Source: Agriculture Service of Hulu Sungai Selatan Regency

**Tabel** 5.2.4 **Produksi Buah-buahan Menurut Kecamatan dan Jenis Buah di Kabupaten Hulu Sungai Selatan (kuintal), 2017**  
**Table** 5.2.4 **Production of Fruits by Subdistrict and Kind of Fruit in Hulu Sungai Selatan Regency (kuintal), 2017**

	<b>Kecamatan Subdistrict</b>	<b>Alpukat Avocado</b>	<b>Belimbing Starfruit</b>	<b>Duku Lanzon</b>	<b>Durian Durian</b>	<b>Jambu Air Water Apple</b>
	(1)	(2)	(3)	(4)	(5)	(6)
1	Padang Batung	281	462	94 364	189	109
2	Loksado	-	1 050	5 800	473	-
3	Telaga Langsat	-	40	1 187	4 180	35
4	Angkinang	-	5	6 957	630	8
5	Kandangan	-	1	580	505	-
6	Sungai Raya	22	6	232	121	-
7	Simpur	-	-	232	1 122	11
8	Kalumpang	60	-	475	96	27
9	Daha Selatan	-	-	-	-	-
10	Daha Barat	-	-	-	-	-
11	Daha Utara	-	-	-	-	-
	<b>Hulu Sungai Selatan</b>				-	
	<b>2017</b>	<b>363</b>	<b>1 564</b>	<b>109 827</b>	<b>7 316</b>	<b>190</b>
	<b>2016</b>	<b>356</b>	<b>1 231</b>	<b>115 614</b>	<b>3 819</b>	<b>111</b>
	<b>2015</b>	<b>158</b>	...	<b>190 926</b>	<b>11 285</b>	...
	<b>2014</b>	<b>227</b>	...	<b>106 910</b>	<b>20 396</b>	...
	<b>2013</b>	<b>676</b>	...	<b>880 751</b>	<b>20 560</b>	...

Sumber: Dinas Pertanian Kabupaten Hulu Sungai Selatan

Source: Agriculture Service of Hulu Sungai Selatan Regency

Lanjutan Tabel/Continued Table 5.2.4

Kecamatan <i>Subdistrict</i>	Jambu Biji <i>Guava</i>	Jeruk Besar <i>Large Orange</i>	Jeruk Siam <i>Tangerine</i>	Mangga <i>Mango</i>	Manggis <i>Mangosteen</i>
(1)	(7)	(8)	(9)	(10)	(11)
1 Padang Batung	-	-	324	659	247
2 Loksado	-	-	-	-	-
3 Telaga Langsung	120	-	585	105	-
4 Angkinang	10	-	4 426	1 495	-
5 Kandangan	1	-	2	2	4
6 Sungai Raya	-	-	-	-	-
7 Simpur	85	-	88	-	36
8 Kalumpang	7	-	27	5	-
9 Daha Selatan	-	-	-	-	-
10 Daha Barat	-	-	-	-	-
11 Daha Utara	-	-	-	-	-
<b>Hulu Sungai Selatan</b>					
<b>2017</b>	<b>223</b>	-	<b>5 452</b>	<b>2 266</b>	<b>287</b>
<b>2016</b>	<b>31</b>	-	<b>5 864</b>	<b>2 747</b>	<b>354</b>
<b>2015</b>	<b>879</b>	...	<b>2 391</b>	<b>2 929</b>	...
<b>2014</b>	<b>197</b>	...	<b>2 971</b>	<b>4 081</b>	...
<b>2013</b>	<b>1 128</b>	...	<b>10 132</b>	<b>2 466</b>	...

Sumber: Dinas Pertanian Kabupaten Hulu Sungai Selatan  
 Source: Agriculture Service of Hulu Sungai Selatan Regency

Lanjutan Tabel/*Continued Table 5.2.4*

	<b>Kecamatan Subdistrict</b>	<b>Nanas Pineapple</b>	<b>Nangka Jackfruit</b>	<b>Pepaya Papaya</b>	<b>Pisang Banana</b>	<b>Rambutan Rambutan</b>
	(1)	(12)	(13)	(14)	(15)	(16)
1	Padang Batung	46	1 775	86	80	7 163
2	Loksado	-	-	-	19 514	2 742
3	Telaga Langsat	39	235	52	13 604	4 812
4	Angkinang	152	166	541	2 075	6 300
5	Kandangan	1	2	1	3	410
6	Sungai Raya	-	1 208	4	783	-
7	Simpur	32	63	160	3 428	1 526
8	Kalumpang	137	39	132	1 463	32
9	Daha Selatan	-	-	-	-	-
10	Daha Barat	-	-	-	-	-
11	Daha Utara	-	-	-	-	-
<b>Hulu Sungai Selatan</b>						
	<b>2017</b>	<b>407</b>	<b>3 488</b>	<b>976</b>	<b>40 950</b>	<b>22 985</b>
	<b>2016</b>	<b>295</b>	<b>5 980</b>	<b>1 149</b>	<b>62 610</b>	<b>22 390</b>
	<b>2015</b>	<b>273</b>	<b>9 995</b>	<b>1 175</b>	<b>24 260</b>	<b>43 143</b>
	<b>2014</b>	<b>394</b>	<b>7 594</b>	<b>273</b>	<b>13 186</b>	<b>43 581</b>
	<b>2013</b>	<b>326</b>	<b>23 071</b>	<b>952</b>	<b>46 530</b>	<b>33 696</b>

Sumber: Dinas Pertanian Kabupaten Hulu Sungai Selatan  
 Source: Agriculture Service of Hulu Sungai Selatan Regency



Lanjutan Tabel/Continued Table 5.2.4

Kecamatan <i>Subdistrict</i>		Salak <i>Salacia</i>	Sawo <i>Sapodilla</i>	Semangka <i>Watermelon</i>	Sirsak <i>Soursop</i>	Sukun <i>Breadfruit</i>
(1)		(17)	(18)	(19)	(20)	(21)
1	Padang Batung	-	-	14	-	-
2	Loksado	-	-	-	-	-
3	Telaga Langsung	-	-	1 314	-	-
4	Angkinang	-	-	-	-	-
5	Kandangan	-	-	251	-	-
6	Sungai Raya	-	-	341	-	-
7	Simpur	-	-	-	-	-
8	Kalumpang	-	-	-	-	-
9	Daha Selatan	-	-	203 160	-	-
10	Daha Barat	-	-	10 852	-	--
11	Daha Utara	-	-	17 880	-	-
<b>Hulu Sungai Selatan</b>						
	<b>2017</b>	-	-	<b>233 812</b>	-	-
	<b>2016</b>	-	<b>1 503</b>	<b>352 380</b>	-	-
	<b>2015</b>	<b>1 003</b>	<b>708</b>	<b>132 195</b>	...	<b>399</b>
	<b>2014</b>	<b>1 426</b>	<b>437</b>	<b>422 089</b>	...	<b>78</b>
	<b>2013</b>	<b>5 046</b>	<b>721</b>	<b>88 867</b>	...	<b>191</b>

Sumber: Dinas Pertanian Kabupaten Hulu Sungai Selatan

Source: Agriculture Service of Hulu Sungai Selatan Regency

5.3 PERKEBUNAN/*ESTATE CROPS*

**Tabel 5.3.1** Luas Panen Tanaman Perkebunan Menurut Kecamatan dan Jenis Tanaman di Kabupaten Hulu Sungai Selatan (hektar), 2017  
**Table 5.3.1** *Harvested Area of Estate Crops by Subdistrict and Kind of Crop in Hulu Sungai Selatan Regency (hectare), 2017*

	Kecamatan <i>Subdistrict</i>	Karet <i>Rubber</i>	Kelapa <i>Coconut</i>	Kelapa Sawit <i>Oil Palm</i>	Kopi <i>Coffee</i>	Lada <i>Pepper</i>
	(1)	(2)	(3)	(4)	(5)	(6)
1	Padang Batung	4 774	1 516	743,0	81,0	1
2	Loksado	6 556	105	1 043,0	59,0	2
3	Telaga Langsung	2 068	185	313,0	23,0	-
4	Angkinang	466	324	279,5	3,0	-
5	Kandangan	270	1 263	331,0	0,8	-
6	Sungai Raya	1 177	2 067	120,0	3,0	1
7	Simpur	187	2 147	33,0	4,0	-
8	Kalumpang	10	645	20,0	2,0	-
9	Daha Selatan	-	-	20,0	-	-
10	Daha Barat	-	-	50,0	-	-
11	Daha Utara	-	-	-	-	-
<b>Hulu Sungai Selatan</b>						
	<b>2017</b>	<b>15 508,00</b>	<b>8 252,00</b>	<b>2 952,5</b>	<b>175,80</b>	<b>4,00</b>
	<b>2016</b>	<b>15 455,00</b>	<b>8 163,00</b>	<b>2 949,0</b>	<b>176,00</b>	<b>4,00</b>
	<b>2015</b>	<b>15 373,15</b>	<b>8 352,54</b>	<b>2 985,0</b>	<b>178,47</b>	<b>5,94</b>

Sumber: Dinas Pertanian Kabupaten Hulu Sungai Selatan

Source: *Agriculture Service of Hulu Sungai Selatan Regency*

Lanjutan Tabel/Continued Table 5.3.1

	Kecamatan <i>Subdistrict</i>	Kakao <i>Cocoa</i>	Cengkeh <i>Colve</i>	Kemiri <i>Candlenut</i>	Kapuk <i>Kapok</i>	Aren <i>Aren</i>	Kayu Manis <i>Cinnamon</i>
	(1)	(7)	(8)	(9)	(10)	(11)	(12)
1	Padang Batung	79	31	47	-	113	-
2	Loksado	-	24	1 768	-	11	2 647
3	Telaga Langsat	-	-	1	-	24	-
4	Angkinang	82	-	-	3	23	-
5	Kandangan	48	2	-	7	16	-
6	Sungai Raya	29	2	-	-	46	-
7	Simpur	17	-	-	-	7	-
8	Kalumpang	5	-	-	10	12	-
9	Daha Selatan	-	-	-	-	-	-
10	Daha Barat	-	-	-	-	-	-
11	Daha Utara	-	-	-	-	-	-
<b>Hulu Sungai Selatan</b>							
	<b>2017</b>	<b>260,00</b>	<b>59,00</b>	<b>1 816,00</b>	<b>20,00</b>	<b>252,00</b>	<b>2 647</b>
	<b>2016</b>	<b>276,00</b>	<b>59,00</b>	<b>1 816,00</b>	<b>19,00</b>	<b>250,00</b>	<b>2 578</b>
	<b>2015</b>	<b>376,05</b>	<b>63,81</b>	<b>1 819,85</b>	<b>19,61</b>	<b>249,43</b>	<b>2 571</b>

Sumber: Dinas Pertanian Kabupaten Hulu Sungai Selatan  
 Source: Agriculture Service of Hulu Sungai Selatan Regency

**Tabel**  
**Table** 5.3.2

**Produksi Tanaman Perkebunan Menurut Kecamatan dan Jenis  
Tanaman di Kabupaten Hulu Sungai Selatan (ton), 2017**  
**Production of Estate Crops by Subdistrict and Kind of Crop in Hulu  
Sungai Selatan Regency (ton), 2017**

	<b>Kecamatan Subdistrict</b>	<b>Karet Rubber</b>	<b>Kelapa Coconut</b>	<b>Kelapa Sawit Oil Palm</b>	<b>Kopi Coffee</b>	<b>Lada Pepper</b>
	(1)	(2)	(3)	(4)	(5)	(6)
1	Padang Batung	2 706	1 179	2 355	3,89	0,33
2	Loksado	5 267	67	4 803	1,60	0,31
3	Telaga Langsung	1 756	121	1 350	7,26	-
4	Angkinang	314	268	936	-	-
5	Kandangan	30	1 078	443	0,25	-
6	Sungai Raya	840	2 175	433	0,04	0,33
7	Simpur	11	1 388	-	0,07	-
8	Kalumpang	-	346	-	0,06	-
9	Daha Selatan	-	-	75	-	-
10	Daha Barat	-	-	-	-	-
11	Daha Utara	-	-	-	-	-
<b>Hulu Sungai Selatan</b>						
	<b>2017</b>	<b>10 924,00</b>	<b>6 622,00</b>	<b>10 396,00</b>	<b>13,17</b>	<b>0,97</b>
	<b>2016</b>	<b>9 857,00</b>	<b>6 556,00</b>	<b>10 473,00</b>	<b>7,02</b>	<b>1,00</b>
	<b>2015</b>	<b>9 007,11</b>	<b>6 391,86</b>	<b>7 302,05</b>	<b>184,93</b>	<b>0,86</b>

Sumber: Dinas Pertanian Kabupaten Hulu Sungai Selatan

Source: Agriculture Service of Hulu Sungai Selatan Regency

Lanjutan Tabel/Continued Table 5.3.2

	Kecamatan Subdistrict	Kakao Cocoa	Cengkeh Clove	Kemiri Candlenut	Kapuk Kapok	Aren Aren	Kayu Manis Cinnamon
	(1)	(7)	(8)	(9)	(10)	(11)	(12)
1	Padang Batung	5,42	3,42	20,50	-	73,08	-
2	Loksado	-	2,15	851,30	-	28,01	1 670
3	Telaga Langsung	-	-	0,57	-	35,70	-
4	Angkinang	7,40	-	-	0,82	4,95	-
5	Kandangan	8,35	0,05	-	1,19	4,74	-
6	Sungai Raya	3,07	0,10	-	-	44,51	-
7	Simpur	3,93	-	-	-	8,26	-
8	Kalumpang	-	-	-	0,36	0,92	-
9	Daha Selatan	-	-	-	-	-	-
10	Daha Barat	-	-	-	-	-	-
11	Daha Utara	-	-	-	-	-	-
<b>Hulu Sungai Selatan</b>							
	<b>2017</b>	<b>28,17</b>	<b>5,72</b>	<b>872,37</b>	<b>2,37</b>	<b>200,17</b>	<b>1 670</b>
	<b>2016</b>	<b>27,93</b>	<b>6,00</b>	<b>867,08</b>	<b>3,01</b>	<b>169,00</b>	<b>1 624</b>
	<b>2015</b>	<b>24,38</b>	<b>4,93</b>	<b>842,69</b>	<b>19,61</b>	<b>151,43</b>	<b>1 536</b>

Sumber: Dinas Pertanian Kabupaten Hulu Sungai Selatan  
 Source: Agriculture Service of Hulu Sungai Selatan Regency

## 5.4 PETERNAKAN/LIVESTOCK

**Tabel 5.4.1** Populasi Ternak Menurut Kecamatan dan Jenis Ternak di Kabupaten Hulu Sungai Selatan, 2017  
**Table 5.4.1** *Livestock Population by Subdistrict and Kind of Livestock in Hulu Sungai Selatan Regency, 2017*

Kecamatan Subdistrict	Sapi Perah Dairy Cattle	Sapi Potong Beef Cattle	Kerbau Buffalo	Kuda Horse	Kambing Goat	Domba Sheep	Babi Pig
(1)	(2)	(3)	(4)	(5)	(6)	(7)	(8)
1 Padang Batung	-	518	-	-	37	-	-
2 Loksado	-	8	1	-	16	-	615
3 Telaga Langsat	-	634	-	-	1 032	-	-
4 Angkinang	-	348	-	-	402	5	-
5 Kandangan	-	397	-	-	701	-	-
6 Sungai Raya	-	1 324	-	-	150	-	-
7 Simpur	-	1 497	-	-	233	10	-
8 Kalumpang	--	394	-	-	83	-	-
9 Daha Selatan	-	-	8	-	-	-	-
10 Daha Barat	-	-	385	-	-	-	-
11 Daha Utara	-	-	591	-	48	-	-
<b>Hulu Sungai Selatan</b>							
<b>2017</b>	-	<b>5 120</b>	<b>985</b>	-	<b>2 702</b>	<b>15</b>	<b>615</b>
<b>2016</b>	-	<b>5 011</b>	<b>980</b>	-	<b>2 538</b>	<b>10</b>	<b>572</b>
<b>2015</b>	-	<b>4 836</b>	<b>930</b>	-	<b>2 753</b>	-	<b>572</b>
<b>2014</b>	-	<b>4 689</b>	<b>892</b>	-	<b>2 901</b>	-	<b>682</b>
<b>2013</b>	-	<b>4 550</b>	<b>844</b>	-	<b>2 750</b>	-	<b>925</b>

Sumber: Dinas Pertanian Kabupaten Hulu Sungai Selatan

Source: Agriculture Service of Hulu Sungai Selatan Regency

**Tabel** 5.4.2 **Populasi Unggas Menurut Kecamatan dan Jenis Unggas di Kabupaten Hulu Sungai Selatan, 2017**  
**Table** 5.4.2 **Poultry Population by Subdistrict and Kind of Poultry in Hulu Sungai Selatan Regency, 2017**

	Kecamatan <i>Subdistrict</i>	Ayam Kampung <i>Native Chicken</i>	Ayam Petelur <i>Layer</i>	Ayam Pedaging <sup>1)</sup> <i>Broiler</i> <sup>2)</sup>	Itik <i>Duck</i>
	(1)	(2)	(3)	(4)	(5)
1	Padang Batung	175 740	-	...	19 522
2	Loksado	64 059	-	...	6 004
3	Telaga Langsat	233 107	-	...	103 129
4	Angkinang	213 915	-	...	29 981
5	Kandangan	31 347	-	...	38 743
6	Sungai Raya	55 700	-	...	95 453
7	Simpur	109 726	-	...	123 411
8	Kalumpang	77 384	-	...	100 018
9	Daha Selatan	55 883	-	...	59 585
10	Daha Barat	4 990	-	...	73 809
11	Daha Utara	1 074	-	...	134 305
<b>Hulu Sungai Selatan</b>					
	<b>2017</b>	<b>1 022 925</b>	<b>-</b>	<b>1 196 341</b>	<b>783 960</b>
	<b>2016</b>	<b>1 140 594</b>	<b>2 050</b>	<b>1 072 088</b>	<b>620 319</b>
	<b>2015</b>	<b>1 140 600</b>	<b>-</b>	<b>1 072 115</b>	<b>612 459</b>
	<b>2014</b>	<b>1 304 888</b>	<b>-</b>	<b>1 228 501</b>	<b>789 031</b>
	<b>2013</b>	<b>2 633 249</b>	<b>-</b>	<b>1 094 813</b>	<b>973 972</b>

Catatan/Note: <sup>1)</sup> Data tidak bisa dirinci hingga kecamatan/Data can not be broken down to subdistrict

Sumber: Dinas Pertanian Kabupaten Hulu Sungai Selatan  
 Source: Agriculture Service of Hulu Sungai Selatan Regency

## 5.5 PERIKANAN/FISHERY

**Tabel 5.5.1** Jumlah Rumah Tangga Perikanan Tangkap Menurut Kecamatan dan Subsektor di Kabupaten Hulu Sungai Selatan, 2016-2017  
**Table 5.5.1** *Number of Fish Capture Households by Subdistrict and Subsector in Hulu Sungai Selatan Regency, 2016-2017*

	Kecamatan <i>Subdistrict</i>	Perikanan Laut <i>Marine Fisheries</i>		Perairan Umum <i>Inland Water</i>		Jumlah <i>Total</i>	
		2016	2017	2016	2017	2016	2017
	(1)	(2)	(3)	(4)	(5)	(6)	(7)
1	Padang Batung	-	-	-	-	-	-
2	Loksado	-	-	-	-	-	-
3	Telaga Langsung	-	-	-	-	-	-
4	Angkinang	-	-	79	95	79	95
5	Kandangan	-	-	385	467	385	467
6	Sungai Raya	-	-	-	-	-	-
7	Simpur	-	-	180	216	180	216
8	Kalumpang	-	-	265	320	265	320
9	Daha Selatan	-	-	310	380	310	380
10	Daha Barat	-	-	295	360	295	360
11	Daha Utara	-	-	420	512	420	512
<b>Hulu Sungai Selatan</b>		-	-	<b>1 934</b>	<b>2 350</b>	<b>1 934</b>	<b>2 350</b>

Sumber: Dinas Perikanan Kabupaten Hulu Sungai Selatan

Source: Fisheries Service of Hulu Sungai Selatan Regency



**Tabel** 5.5.2 **Produksi Perikanan Tangkap Menurut Kecamatan dan Subsektor di Kabupaten Hulu Sungai Selatan (ton), 2016-2017**  
**Table** 5.5.2 **Production of Fish Capture by Subdistrict and Subsector in Hulu Sungai Selatan Regency (ton), 2016-2017**

Kecamatan Subdistrict	Perikanan Laut Marine Fisheries		Perairan Umum Inland Water		Jumlah Total	
	2016	2017	2016	2017	2016	2017
	(1)	(2)	(3)	(4)	(5)	(6)
1 Padang Batung	-	-	-	-	-	-
2 Loksado	-	-	-	-	-	-
3 Telaga Langsat	-	-	-	-	-	-
4 Angkinang	-	-	493,52	509,31	493,52	509,31
5 Kandangan	-	-	1 645,08	1 699,14	1 645,08	1 699,14
6 Sungai Raya	-	-	-	-	-	-
7 Simpur	-	-	740,29	763,98	740,29	763,98
8 Kalumpang	-	-	1 233,81	1 273,29	1 233,81	1 273,29
9 Daha Selatan	-	-	1 398,32	1 443,07	1 398,32	1 443,07
10 Daha Barat	-	-	1 151,56	1 188,41	1 151,56	1 188,41
11 Daha Utara	-	-	1 562,83	1 612,84	1 562,83	1 612,84
<b>Hulu Sungai Selatan</b>	-	-	<b>8 225,40</b>	<b>8 490,04</b>	<b>8 225,40</b>	<b>8 490,04</b>

Sumber: Dinas Perikanan Kabupaten Hulu Sungai Selatan

Source: Fisheries Service of Hulu Sungai Selatan Regency

**Tabel**  
**Table** 5.5.3

**Produksi dan Nilai Produksi Perikanan Tangkap Menurut Jenis Ikan di Kabupaten Hulu Sungai Selatan, 2017**  
**Production and Its Value of Fish Capture by Type of Fish in Hulu Sungai Selatan Regency, 2017**

<b>Jenis Ikan</b> <b>Type of Fish</b>	<b>Produksi (ton)</b> <b>Production (ton)</b>	<b>Nilai Produksi (Rp)</b> <b>Value (Rp)</b>
(1)	(2)	(3)
Gabus	1 390,40	34 760 000 000
Tauman	260,89	5 217 800 000
Papuyu	1 492,07	52 222 450 000
Biawan	647,44	7 769 280 000
Sepat Siam	1 638,03	19 656 360 000
Sepat Rawa	2 041,97	14 293 790 000
Keting	169,35	846 750 000
Lele	96,47	771 760 000
Baung	59,33	1 186 600 000
Lais	95,69	478 450 000
Puyau	133,97	669 850 000
Udang	11,49	287 250 000
Lain-lain	452,94	6 794 100 000
<b>Jumlah/Total</b>	<b>8 490,04</b>	<b>144 954 440 000</b>

Sumber: Dinas Perikanan Kabupaten Hulu Sungai Selatan  
Source: Fisheries Service of Hulu Sungai Selatan Regency

**Jumlah Rumah Tangga Perikanan Budidaya Menurut Kecamatan dan Jenis Budidaya di Kabupaten Hulu Sungai Selatan, 2017**  
**Number of Aquaculture Households by Subdistrict and Type of Aquaculture in Hulu Sungai Selatan Regency, 2017**

<b>Tabel</b>	<b>5.5.4</b>							
<b>Table</b>		<b>Budidaya Laut Marine Culture</b>	<b>Tambak Brackish Water Pond</b>	<b>Kolam Fresh Water Pond</b>	<b>Keramba Cage</b>	<b>Jaring Apung Floating Cage Net</b>	<b>Sawah Paddy Field</b>	<b>Lainnya Other</b>
(1)	(2)	(3)	(4)	(5)	(6)	(7)	(8)	
1	Padang Batung	-	-	41	-	88	3	-
2	Loksado	-	-	61	-	-	-	-
3	Telaga Langsat	-	-	23	-	-	8	-
4	Angkinang	-	-	30	9	-	1	-
5	Kandangan	-	-	9	24	-	-	35
6	Sungai Raya	-	-	24	-	22	-	-
7	Simpur	-	-	9	18	6	-	-
8	Kalumpang	-	-	13	7	-	-	-
9	Daha Selatan	-	-	9	433	-	-	30
10	Daha Barat	-	-	14	172	-	-	-
11	Daha Utara	-	-	8	596	-	76	-
<b>Hulu Sungai Selatan</b>								
	<b>2017</b>			<b>241</b>	<b>1 259</b>	<b>116</b>	<b>88</b>	<b>65</b>
	<b>2016</b>	-	-	<b>218</b>	<b>1 144</b>	<b>105</b>	<b>91</b>	<b>59</b>
	<b>2015</b>	-	-	<b>206</b>	<b>1 352</b>	<b>24</b>	<b>19</b>	-

Sumber: Dinas Perikanan Kabupaten Hulu Sungai Selatan  
 Source: Fisheries Service of Hulu Sungai Selatan Regency

**Tabel**  
**Table** 5.5.5

**Produksi Perikanan Budidaya Menurut Kecamatan dan Jenis Budidaya di Kabupaten Hulu Sungai Selatan (ton), 2017**  
**Production of Aquaculture by Subdistrict and Type of Aquaculture in Hulu Sungai Selatan Regency (ton), 2017**

Kecamatan Subdistrict	Budidaya Laut Marine Culture	Tambak Brackish Water Pond	Kolam Fresh Water Pond	Keramba Cage	Jaring Apung Floating Cage Net	Sawah Paddy field	Lainnya Other
(1)	(2)	(3)	(4)	(5)	(6)	(7)	(8)
1 Padang Batung	-	-	44,35	295,65	16,63	11,09	1,85
2 Loksado	-	-	19,71	131,40	7,39	4,93	0,82
3 Telaga Langsat	-	-	14,78	98,55	5,54	3,70	0,62
4 Angkinang	-	-	29,56	197,10	11,09	7,39	1,23
5 Kandangan	-	-	24,64	164,25	9,24	6,16	1,03
6 Sungai Raya	-	-	9,85	65,70	3,70	2,46	0,41
7 Simpur	-	-	34,49	229,95	12,93	8,62	1,44
8 Kalumpang	-	-	68,98	459,89	25,87	17,25	2,87
9 Daha Selatan	-	-	93,62	624,14	35,11	23,41	3,90
10 Daha Barat	-	-	49,27	328,50	18,48	12,32	2,05
11 Daha Utara	-	-	104,39	689,85	37,83	25,92	4,31
<b>Hulu Sungai Selatan</b>							
<b>2017</b>	-	-	<b>493,65</b>	<b>3 284,97</b>	<b>183,81</b>	<b>123,24</b>	<b>20,53</b>
<b>2016</b>	-	-	<b>1 076,07</b>	<b>8 425,06</b>	<b>99,44</b>	<b>9,84</b>	<b>169,85</b>
<b>2015</b>	-	-	<b>869,98</b>	<b>7 386,68</b>	<b>161,98</b>	<b>9,35</b>	-

Sumber: Dinas Perikanan Kabupaten Hulu Sungai Selatan  
Source: Fisheries Service of Hulu Sungai Selatan Regency

**Tabel** 5.5.6 **Produksi dan Nilai Produksi Perikanan Budidaya Menurut Jenis Ikan di Kabupaten Hulu Sungai Selatan, 2017**  
**Table** 5.5.6 **Production and Its Value of Aquaculture by Type of Fish in Hulu Sungai Selatan Regency, 2017**

Jenis Ikan <i>Type of Fish</i>	Produksi (ton) <i>Production (ton)</i>	Nilai Produksi (Rp) <i>Value (Rp)</i>
(1)	(2)	(3)
Mas	8,55	171 000 000
Lele	22,07	220 700 000
Gabus	193,73	4 843 250 000
Toman	1 479,55	29 591 000 000
Papuyu	9,36	327 600 000
Nila	187,96	3 759 200 000
Patin	2 204,98	26 459 640 000
<b>Jumlah/Total</b>	<b>4 106,20</b>	<b>65 372 390 000</b>

Sumber: Dinas Perikanan Kabupaten Hulu Sungai Selatan  
 Source: Fisheries Service of Hulu Sungai Selatan Regency

**Tabel**  
**Table** 5.5.7

**Jumlah Perahu/Kapal Menurut Kecamatan dan Jenis Kapal di  
Kabupaten Hulu Sungai Selatan, 2017**  
*Number of Fishing Boats by Subdistrict and Type of Boat in Hulu  
Sungai Selatan Regency, 2017*

	<b>Kecamatan Subdistrict</b>	<b>Perahu Tanpa Motor Nonpowered Boat</b>	<b>Perahu Motor Tempel Outboard Motorboat</b>	<b>Kapal Motor Inboard Motorboat</b>
	(1)	(2)	(3)	(4)
1	Padang Batung	-	-	-
2	Loksado	-	-	-
3	Telaga Langsat	-	-	-
4	Angkinang	45	68	-
5	Kandangan	117	368	-
6	Sungai Raya	-	-	-
7	Simpur	105	89	-
8	Kalumpang	105	176	-
9	Daha Selatan	165	202	-
10	Daha Barat	199	239	-
11	Daha Utara	121	422	-
<b>Hulu Sungai Selatan</b>				
	<b>2017</b>	<b>857</b>	<b>1 564</b>	-
	<b>2016</b>	<b>843</b>	<b>1 550</b>	-
	<b>2015</b>	<b>827</b>	<b>1 534</b>	-

Sumber: Dinas Perikanan Kabupaten Hulu Sungai Selatan  
Source: Fisheries Service of Hulu Sungai Selatan Regency

**Tabel** Jumlah Alat Penangkap Ikan Menurut Jenis Alat di Kabupaten Hulu Sungai Selatan (unit), 2017  
**Table** 5.5.8 *Number of Fishing Tools by Its Type in Hulu Sungai Selatan Regency (unit), 2017*

Jenis Alat Tangkap <i>Type of Fishing Tools</i>	Perikanan Laut <i>Marine Fisheries</i>	Perairan Umum <i>Inland Water</i>
(1)	(2)	(3)
Jaring Insang Tetap	-	14 475
Jaring Angkat	-	-
Anco	-	10 412
Pancing	-	12 050
Bubu	-	18 385
Lain-lain	-	14 813
<b>Jumlah/Total</b>		
<b>2017</b>	-	<b>70 135</b>
<b>2016</b>	-	<b>69 625</b>

Sumber: Dinas Perikanan Kabupaten Hulu Sungai Selatan  
 Source: Fisheries Service of Hulu Sungai Selatan Regency

## 5.6 KEHUTANAN/FORESTRY

**Tabel** 5.6.1 **Luas Kawasan Hutan Menurut Kecamatan di Kabupaten Hulu Sungai Selatan (hektar), 2017**  
**Table** 5.6.1 **Forest Area by Subdistrict in Hulu Sungai Selatan Regency (hectare), 2017**

Kecamatan Subdistrict	Hutan Lindung Protection Forest	Suaka Alam dan Pelestarian Alam Sanctuary Reserve and Nature Conservation Area	Hutan Produksi Production Forest			Jumlah Luas Hutan Total Forest Area
			Terbatas Limited	Tetap Permanent	Dapat Dikonversi Convertible	
(1)	(2)	(3)	(4)	(5)	(6)	(7)
1 Padang Batung	3 059,27	-	-	7 072,68	-	10 131,95
2 Loksado	19 955,85	247	-	4 545,03	-	24 747,88
3 Telaga Langsat	904,40	-	-	399,38	-	1 303,78
4 Angkinang	-	-	-	-	-	-
5 Kandangan	-	-	-	-	-	-
6 Sungai Raya	-	-	-	444,03	-	444,03
7 Simpur	-	-	-	-	-	-
8 Kalumpang	-	-	-	-	-	-
9 Daha Selatan	-	-	-	-	5 464,91	5 464,91
10 Daha Barat	-	-	-	-	2 415,77	2 415,77
11 Daha Utara	-	-	-	-	10 843,77	10 843,77
<b>Hulu Sungai Selatan</b>						
<b>2017</b>	<b>23 919,52</b>	<b>247</b>	<b>-</b>	<b>12 461,12</b>	<b>18 724,45</b>	<b>55 352,09</b>
<b>2016</b>	<b>23 919,52</b>	<b>247</b>	<b>-</b>	<b>12 461,12</b>	<b>18 724,45</b>	<b>55 352,09</b>
<b>2015</b>	<b>23 919,52</b>	<b>247</b>	<b>-</b>	<b>12 461,12</b>	<b>18 724,45</b>	<b>55 352,09</b>
<b>2014</b>	<b>23 919,52</b>	<b>247</b>	<b>-</b>	<b>12 461,12</b>	<b>18 724,45</b>	<b>55 352,09</b>

Sumber: KPHL Hulu Sungai Selatan

Source: KPHL of Hulu Sungai Selatan Regency



**Tabel**  
**Table**

5.6.2

**Produksi Kayu Hutan Menurut Jenis Produksi di Kabupaten Hulu Sungai Selatan (m3), 2011–2015**  
**Timber Production by Type of Product in Hulu Sungai Selatan Regency (m3), 2011–2015**

<b>Tahun</b> <b>Year</b>	<b>Kayu Bulat</b> <b>Logs</b>	<b>Kayu Gergajian</b> <b>Sawn Timber</b>	<b>Kayu Lapis</b> <b>Plywood</b>
(1)	(2)	(3)	(4)
2011	3 016,54	1 681,40	-
2012	1 108,71	570,73	-
2013	848,32	490,59	-
2014	1 809,92	929,09	-
2015	3 851,34	1 942,17	-

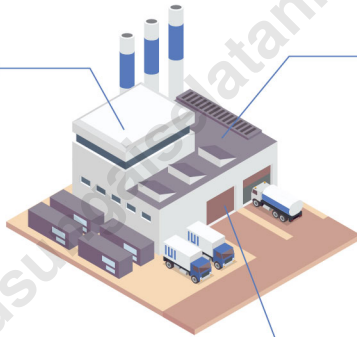
Sumber: KPHL Hulu Sungai Selatan

Source: KPHL of Hulu Sungai Selatan Regency

### INDUSTRI KECIL DAN MENENGAH, 2017

Small and Medium Industry, 2017

**11.645**  
PERUSAHAAN  
Company



**25.177**  
TENAGA KERJA  
Employee

**Rp. 100.232.350**  
(ribu rupiah/thousand rupiahs)  
NILAI PRODUKSI  
Production Value

### ENERGI Energy



**LISTRIK\***  
Electricity\*

**61.971**  
PELANGGAN  
Customers

**86.178.930 KWh**  
PRODUKSI LISTRIK  
Production

\*) Perusahaan Listrik Negara (PLN) Rayon Kandungan dan Daha  
\*) State Electricity Company in Kandungan and Daha Branch



**AIR\***  
Water\*

**16.906**  
PELANGGAN  
Customers

**3.093.479 m<sup>3</sup>**  
AIR DISALURKAN  
Distributed Water

\*) Perusahaan Daerah Air Minum (PDAM) Kab. Hulu Sungai Selatan  
\*) Regional Water Supply of Hulu Sungai Selatan Regency

<https://idulusungaiselatankab.b>

## PENJELASAN TEKNIS

1. **Industri manufaktur** adalah suatu kegiatan ekonomi yang melakukan kegiatan mengubah suatu barang dasar secara mekanis, kimia, atau dengan tangan sehingga menjadi barang jadi/setengah jadi, dan atau barang yang kurang nilainya menjadi barang yang lebih tinggi nilainya, dan sifatnya lebih dekat kepada pemakai akhir. Termasuk dalam kegiatan ini adalah jasa industri dan pekerjaan perakitan.
2. **Jasa industri** adalah kegiatan industri yang melayani keperluan pihak lain. Pada kegiatan ini bahan baku disediakan oleh pihak lain sedangkan pihak pengolah hanya melakukan pengolahannya dengan mendapat imbalan sebagai balas jasa (upah maklon).
3. **Perusahaan atau usaha industri** adalah suatu unit (kesatuan) usaha yang melakukan kegiatan ekonomi, bertujuan menghasilkan barang atau jasa, terletak pada suatu bangunan atau lokasi tertentu, dan mempunyai catatan administrasi tersendiri mengenai produksi dan struktur biaya serta ada seorang atau lebih yang bertanggung jawab atas usaha tersebut.

## TECHNICAL NOTES

1. **Manufacturing industry** is defined as an economic activity processing basic goods mechanically, chemicals or manually into final or intermediate goods. It is also defined as processing of lower value goods into higher value goods as final or intermediate products. The activities also include services for manufacturing and assembling.
2. **Services for manufacturing** is defined as a manufacturing activity which serving other manufacturing establishments. In this case, raw materials are supplied by others while the workers are paid as a compensation for processing raw materials.
3. **A manufacturing establishment** is defined as a production unit engaged in economic activity, producing goods or services, located in a building or in a certain location, keeping a business record concerning the production and cost structure, and having a person or more that are responsible to those activities.

## INDUSTRY AND ENERGY

4. **Industri manufaktur** dikelompokkan ke dalam 4 golongan berdasarkan banyaknya pekerja, yaitu: industri besar (100 orang pekerja atau lebih), industri sedang/menengah (20–99 orang pekerja), industri kecil (5–19 orang pekerja), dan industri mikro (1–4 orang pekerja).
5. **Pelanggan** adalah individu atau kelompok, baik rumah tangga, perusahaan atau institusi non profit yang membeli air bersih dari perusahaan air bersih.
6. **Air disalurkan** adalah volume air bersih dari perusahaan air bersih
4. **Manufacturing industries** are categorized into four groups, based on the number of employees: large scale manufacturing (100 employees or more), medium scale manufacturing (20–99 employees), small scale manufacturing (5–19 employees), and micro industry (1–4 employees).
5. **Customers** are individuals or groups, whether household, company or non-profit institutions that buy water supply from water supply establishment.
6. **Distributed water** is the volume of water supply from water supply establishment.

**ULASAN****DESCRIPTION****6.1 Industri**

Pada tahun 2017, jumlah perusahaan industri kecil dan menengah di Kabupaten Hulu Sungai Selatan mencapai 11.645 perusahaan dan mampu menyerap 25.177 orang tenaga kerja.

Dilihat dari jenis barang yang diproduksi, usaha industri kerajinan dan umum merupakan jenis perusahaan terbanyak dengan 5.483 perusahaan. Untuk penyerapan tenaga kerja, industri pangan masih merupakan penyerap tenaga kerja terbesar mencapai 11.955 orang pekerja.

Pada bagian lain, nilai produksi yang dihasilkan usaha industri kecil dan menengah di Kabupaten Hulu Sungai Selatan mencapai Rp. 100.232.350.000 di tahun 2017.

**6.2 Energi**

Kebutuhan terhadap tenaga listrik dan air minum terasa semakin meningkat seiring dengan kemajuan pembangunan di bidang ekonomi. Sebagian besar kebutuhan tenaga listrik di Kabupaten Hulu Sungai Selatan dipenuhi oleh Perusahaan Listrik Negara (PLN) dan sebagian kecil lainnya dipenuhi di luar PLN, untuk itu pemanfaatan tenaga

**6.1 Industry**

*In 2017, the number of small and medium industry in Hulu Sungai Selatan Regency reached 11,645 companies and they absorbed 25,177 workers.*

*From the types of goods produced, craft and general industry are the largest number, with 5,483 companies. For the employment, the food industry is still the largest absorber of labor reaches 11,955 workers.*

*On the other hand, the output value produced by small and medium industry in Hulu Sungai Selatan Regency reach Rp. 100,232,350,000 in 2017.*

**6.2 Energy**

*The necessities of Electricity and water supply were felt more increasing as well as a progress of developing in Economic sector. Most Electricity used in Hulu Sungai Selatan regency was supplied by State Electricity Company (PLN), while the rest produced by non PLN, therefore usage of Elictricty in this region was expected able to reach community until*

## INDUSTRY AND ENERGY

listrik di Kabupaten Hulu Sungai Selatan diharapkan mampu menjangkau masyarakat sampai ke pelosok pedesaan.

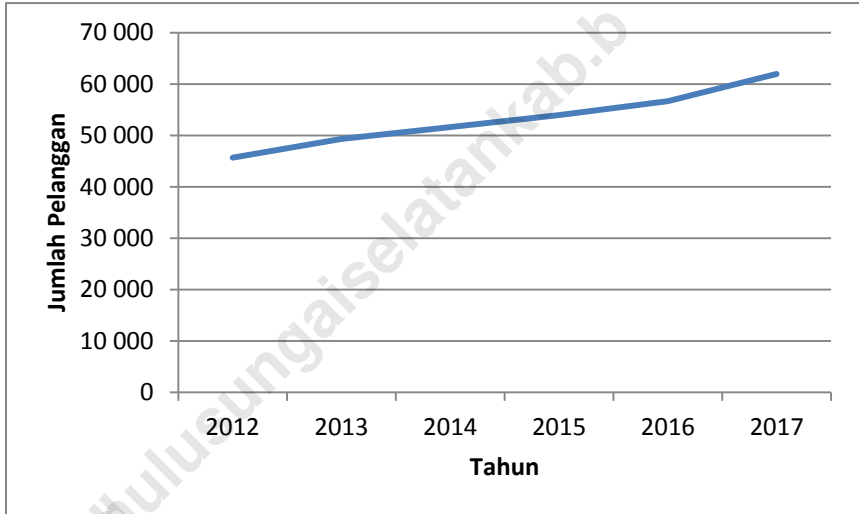
*the rural.*

Jumlah pelanggan listrik di Kabupaten Hulu Sungai Selatan tahun 2017 sebanyak 61.971 pelanggan. Sedangkan Jumlah pelanggan air minum PDAM di Kabupaten Hulu Sungai Selatan adalah 16.906 pelanggan, dan air minum yang disalurkan oleh PDAM Kabupaten Hulu Sungai Selatan sebanyak 3.093.479 m<sup>3</sup>.

*The number of electricity customers in Hulu Sungai Selatan Regency in the year 2017 came to 61,971 customers, meanwhile the number of water supply customers in Hulu Sungai Selatan Regency were 16,906 customers and water supply distributed by Water Supply Establishment was around 3,093,479 m<sup>3</sup>.*

**Gambar**  
**Picture**      **4**

**Jumlah Pelanggan Listrik di Kabupaten Hulu Sungai Selatan,  
2012–2017**  
*Number of Registered Electricity Costumers in Hulu Sungai Selatan  
Regency, 2012–2017*





## 6.1 INDUSTRI/INDUSTRY

**Tabel** 6.1.1 **Jumlah Perusahaan, Tenaga Kerja, dan Nilai Produksi Industri Kecil dan Menengah Menurut Jenis Industri di Kabupaten Hulu Sungai Selatan, 2017**  
**Table** 6.1.1 **Number of Establishment, Employees, and Production Value Small and Medium Industry by Industrial Classification in Hulu Sungai Selatan Regency, 2017**

Industri Kecil dan Menengah <i>Small and Medium Industry</i>	Perusahaan <i>Establishments</i>	Tenaga Kerja <i>Employee</i>	Nilai Produksi (ribu rupiah) <i>Production Value (thousand rupiahs)</i>
(1)	(2)	(3)	(4)
<b>A. Formal</b>			
Industri Pangan/ <i>Food Industry</i>	88	472	28 358 260
Industri Sandang/ <i>Clothing Industry</i>	10	15	1 255 500
Industri Kimia dan Bahan Bangunan/ <i>Chemical and Building Material Industry</i>	66	649	19 837 000
Industri Logam dan Elektronika/ <i>Metal and Electronics Industry</i>	86	570	8 602 850
Industri Kerajinan dan umum/ <i>Craft and General Industry</i>	87	175	6 785 250
<b>B. Informal</b>			
Industri Pangan/ <i>Food Industry</i>	4 448	11 483	12 429 850
Industri Sandang/ <i>Clothing Industry</i>	179	271	1 003 250
Industri Kimia dan Bahan Bangunan/ <i>Chemical and Building Material Industry</i>	566	1 377	6 383 500
Industri Logam dan Elektronika/ <i>Metal and Electronics Industry</i>	719	2 140	10 526 230
Industri Kerajinan dan umum/ <i>Craft and General Industry</i>	5 396	8 025	5 050 660
<b>Jumlah/Total</b>	<b>11 645</b>	<b>25 177</b>	<b>100 232 350</b>

Sumber: Dinas Tenaga Kerja, Koperasi, Usaha Kecil, & Perindustrian Kab.Hulu Sungai Selatan

Source: *Manpower, Cooperatives, Small Enterprises, & Industry Services of Hulu Sungai Selatan Regency*

**Tabel 6.1.2** Jumlah Perusahaan Industri Menurut Kelompok Industri dan Bentuk Badan Hukum di Kabupaten Hulu Sungai Selatan, 2017  
*Number of Industrial Company by Industrial Classification and Type of Business Entity in Hulu Sungai Selatan Regency, 2017*

Kelompok Industri <i>Industrial Classification</i>	Berbadan Usaha <i>Business Entity</i>	Perorangan <i>Individual</i>	Jumlah <i>Total</i>
(1)	(2)	(3)	(4)
Kerupuk	-	31	31
Kapal/Propeller	-	217	217
Kue/Roti	-	252	252
Industri Es	-	-	-
Bengkel Mobil/Sepeda Motor	-	35	35
Las	-	26	26
Meubel	-	40	40
Tahu/Tempe	-	15	15
Tenun/ Bordir	-	6	6
Anyaman	-	19	19
Gula Aren	-	655	655
Air Minum	-	25	25
Penggilingan Padi	-	55	55
Pengeringan Ikan	-	30	30
Gerabah	-	10	10
Ukiran/Kreatif	-	-	-
Minyak	-	-	-
Sirap	-	-	-
Batako/Bata Merah	-	37	37
Imitasi	-	54	54
Dodol	-	45	45
Pandai Besi	-	155	155
Perabot Dapur	-	25	25
Industri Lainnya	-	9 682	9 682
<b>Jumlah/Total</b>	-	<b>11 414</b>	<b>11 414</b>

Sumber: Dinas Tenaga Kerja, Koperasi, Usaha Kecil, & Perindustrian Kab.Hulu Sungai Selatan

Source: *Manpower, Cooperatives, Small Enterprises, & Industry Services of Hulu Sungai Selatan Regency*

## 6.2 ENERGI/ENERGY

Daya Terpasang, Produksi, dan Distribusi Listrik PT. PLN (Persero)  
Rayon Kandangan di Kabupaten Hulu Sungai Selatan, 2011–2017  
*Installed Capacity, Production, and Distribution of Electricity of  
State Electricity Company at Kandangan Branch Level in Hulu  
Sungai Selatan Regency, 2011–2017*

Tahun/Year	Daya Terpasang Installed Capacity (VA)	Produksi Listrik Production (KWh)	Listrik Terjual Electricity Sold (KWh)	Dipakai Sendiri Own Usage (KWh)	Susut/Hilang Shrined (KWh)
(1)	(2)	(3)	(4)	(5)	(6)
2011	19 921 632	44 546 283	39 153 456	28 516	5 392 827
2012	23 208 825	50 012 767	43 958 160	33 221	6 054 607
2013	27 038 425	56 150 068	49 352 472	38 703	6 797 596
2014	29 386 625	62 134 334	54 612 276	42 064	7 522 058
2015	31 890 275	62 179 283 <sup>r</sup>	55 161 600 <sup>r</sup>	45 648	6 898 126 <sup>r</sup>
2016	34 251 180	65 161 641	57 552 126	71 245	7 613 802
2017	40 252 430	65 854 153	60 055 851	55 929	5 850 356

Catatan/Note: <sup>r</sup> Angka diperbaiki/Revised figures

Sumber: PT. PLN (Persero) Rayon Kandangan

Source: State Electricity Company at Kandangan Branch Level

**Jumlah Pelanggan, Total Daya Terpasang, dan Listrik Terjual PT. PLN (Persero) Rayon Kandangan Menurut Jenis Tarif di Kabupaten Hulu Sungai Selatan, 2017**

**Tabel**  
**Table** 6.2.2

**Number of Registered Electricity Costumers, Installed Capacity, and Electricity Sold of State Electricity Company at Kandangan Branch Level byType of Fare in Hulu Sungai Selatan Regency, 2017**

Jenis Tarif Type of Fare		Daya Capacity (VA)	Jumlah Pelanggan Number of Costumers	Total Daya Terpasang Installed Capacity (VA)	Listrik Terjual Electricity Sold (KWh)
(1)		(2)	(3)	(4)	(5)
Sosial/ Social	S-1	220	-	-	-
	S-2	450-200 000	2 018	2 368 600	2 222 995
	S-3	>200 000	1	1 385 000	1 510 246
Rumah Tangga/ Household	R-1	450-2 200	40 319	28 385 350	43 609 120
	R-2	3 500-5 500	40	161 900	212 469
	R-3	6 600-...	5	150 000	131 187
Bisnis/ Business	B-1	450- 5 500	1 528	1 816 850	2 431 306
	B-2	6 600-200 000	169	2 615 100	3 680 449
	B-3	>200 000	1	240 000	270 800
Industri/ Industry	I-1	450-14 000	3	22 500	72 204
	I-2	>14 000-200 000	6	660 500	1 437 045
	I-3	>200 000	-	-	-
	I-4	>30 000 000	-	-	-
Pemerintah/ Government	P-1	450-200 000	251	1 258 250	1 664 900
	P-2	>200 000	1	345 000	9 348
Penerangan Jalan Umum/Street Lighting	P-3	∞	130	843 380	2 803 782
Traksi/ Traction	T	>200 000	-	-	-
Curah/Curah	C	>200 000	-	-	-
Multiguna/ Multifunction	L	∞	7	38 500	45 495
<b>Jumlah <sup>1</sup>/Total <sup>1</sup></b>			<b>44 472</b>	<b>40 252 430</b>	<b>60 055 851</b>

Catatan/Note: Tarif Multiguna Tidak Dihitung Karena Tidak Termasuk dalam Pelanggan dan Sifatnya Sementara/Multipurpose Tariffs Not Calculated For Not Including in Customers and Temporary Properties

Sumber: PT. PLN (Persero) Rayon Kandangan  
Source: State Electricity Company at Kandangan Branch Level

**Daya Terpasang, Produksi, dan Distribusi Listrik PT. PLN (Persero)  
Rayon Daha di Kabupaten Hulu Sungai Selatan, 2011–2017**  
**Installed Capacity, Production, and Distribution of Electricity of  
State Electricity Company at Daha Branch Level in Hulu Sungai  
Selatan Regency, 2011–2017**

**Tabel**  
**Table 6.2.3**

Tahun/Year	Daya Terpasang Installed Capacity (VA)	Produksi Listrik Production (KWh)	Listrik Terjual Electricity Sold (KWh)	Dipakai Sendiri Own Usage (KWh)	Susut/Hilang Shrinked (KWh)
(1)	(2)	(3)	(4)	(5)	(6)
2011	...	...	...	...	...
2012	9 255 560	15 573 179	14 760 642	...	812 537
2013	10 234 260	17 581 928	16 541 991	...	1 039 936
2014	10 763 860	19 456 393	17 921 985	...	1 534 408
2015	11 176 610	20 365 701	18 874 837	19 027	1 490 864
2016	11 894 510	21 032 907	19 377 660	-	1 693 385
2017	12 756 610	20 324 777	19 600 926	-	723 851

Sumber: PT. PLN (Persero) Rayon Daha

Source: State Electricity Company at Daha Branch Level

**Tabel**  
**Table** 6.2.4

**Jumlah Pelanggan, Total Daya Terpasang, dan Listrik Terjual PT. PLN (Persero) Rayon Daha Menurut Jenis Tarif di Kabupaten Hulu Sungai Selatan, 2017**

**Number of Registered Electricity Costumers, Installed Capacity, and Electricity Sold of State Electricity Company at Daha Branch Level byType of Fare in Hulu Sungai Selatan Regency, 2017**

Jenis Tarif Type of Fare	Daya Capacity (VA)	Jumlah Pelanggan Number of Costumers	Total Daya Terpasang Installed Capacity (VA)	Listrik Terjual Electricity Sold (KWh)
(1)	(2)	(3)	(4)	(5)
Sosial/ Social	S-1	220	-	-
	S-2	450-200 000	592	913 450
	S-3	>200 000	-	-
Rumah Tangga/ Household	R-1	450-2 200	16 279	9 946 750
	R-2	3 500-5 500	7	27 200
	R-3	6 600-...	-	-
Bisnis/ Business	B-1	450- 5 500	499	771 600
	B-2	6 600-200 000	36	445 400
	B-3	>200 000	-	-
Industri/ Industry	I-1	450-14 000	8	59 300
	I-2	>14 000-200 000	7	247 500
	I-3	>200 000	-	-
	I-4	>30 000 000	-	-
Pemerintah/ Government	P-1	450-200 000	54	103 050
	P-2	>200 000	-	-
Penerangan Jalan Umum/ Street Lighting	P-3	∞	15	231 360
Traksi/ Traction	T	>200 000	-	-
Curah/Curah	C	>200 000	-	-
Multiguna/ Multifunction	L	∞	2	11 000
<b>Jumlah/Total</b>		<b>17 499</b>	<b>12 756 610</b>	<b>19 600 926</b>

Sumber: PT. PLN (Persero) Rayon Daha

Source: State Electricity Company at Daha Branch Level

**Tabel** 6.2.5 **Jumlah Pelanggan Listrik Menurut Kecamatan di Kabupaten Hulu Sungai Selatan, 2012–2017**  
**Table** 6.2.5 **Number of Registered Electricity Costumers by Subdistrict in Hulu Sungai Selatan Regency, 2012–2017**

	<b>Kecamatan Subdistrict</b>	<b>2012<sup>r</sup></b>	<b>2013<sup>r</sup></b>	<b>2014<sup>r</sup></b>	<b>2015<sup>r</sup></b>	<b>2016</b>	<b>2017</b>
	(1)	(2)	(3)	(4)	(5)	(6)	(7)
1	Padang Batung	4 175	4 535	4 769	5 030	5 142	5 573
2	Loksado	1 307	1 420	1 493	1 575	1 744	1 864
3	Telaga Langsat	1 585	1 722	1 811	1 910	2 256	2 808
4	Angkinang	3 724	4 045	4 254	4 487	4 536	5 260
5	Kandangan	10 538	11 448	12 039	12 698	13 931	15 293
6	Sungai Raya	5 680	6 170	6 489	6 844	7 036	7 529
7	Simpur	3 237	3 516	3 698	3 900	4 132	4 473
8	Kalumpang	1 119	1 215	1 278	1 348	1 362	1 672
9	Daha Selatan	7 658	8 172	8 455	8 655	8 907	9 399
10	Daha Barat	1 623	1 732	1 792	1 834	1 938	2 038
11	Daha Utara	5 029	5 366	5 552	5 683	5 714	6 062
	<b>Hulu Sungai Selatan</b>	<b>45 675</b>	<b>49 341</b>	<b>51 630</b>	<b>53 964</b>	<b>56 698</b>	<b>61 971</b>

Catatan/Note: <sup>r</sup> Angka diperbaiki/Revised figures

Sumber: PT. PLN (Persero) Rayon Kandangan dan Daha

Source: State Electricity Company at Kandangan and Daha Branch Level

**Tabel**  
**Table** 6.2.6

**Jumlah Pelanggan, Air yang Disalurkan, dan Nilai Penjualan Menurut Jenis Pelanggan di Kabupaten Hulu Sungai Selatan, 2017**  
**Number of Customer, Distributed Clean Water, and Value by Type of Customers in Hulu Sungai Selatan Regency, 2017**

Pelanggan <i>Customers</i>	Pelanggan <i>Customers</i>	Air Disalurkan <i>Distributed Water (m<sup>3</sup>)</i>	Nilai/ <i>Value</i> (rupiah)
(1)	(2)	(3)	(4)
<b>Sosial/Social</b>			
- Sosial Umum/ <i>Public Social</i>	511	168 166	390 623 800
- Sosial Khusus/ <i>Special Social</i>	259	52 890	183 566 550
<b>Rumah Tangga/Household</b>			
- Rumah Tangga A1/ A1 <i>Household</i>	38	7 974	28 319 600
- Rumah Tangga A2/ A2 <i>Household</i>	15 329	2 657 420	12 493 985 400
- Rumah Tangga A3/ A3 <i>Household</i>	9	1 710	7 440 000
- Rumah Tangga A4/ A4 <i>Household</i>	83	25 657	117 688 900
- Rumah Tangga B/ B <i>Household</i>	178	39 229	212 801 000
<b>Niaga/Trade</b>			
- Niaga Kecil/ <i>Small Trade</i>	216	51 259	271 380 000
- Niaga Menengah/ <i>Middle Trade</i>	233	69 804	393 942 900
- Niaga Besar/ <i>Large Trade</i>	50	19 370	107 378 700
<b>Instansi Pemerintah Government Institution</b>			
<b>Industri/Industry</b>	-	-	-
<b>Khusus/Exclusive</b>	-	-	-
<b>Jumlah/Total</b>			
<b>2017</b>	<b>16 906</b>	<b>3 093 479</b>	<b>14 207 126 850</b>
<b>2016</b>	<b>16 276</b>	<b>2 995 685</b>	<b>13 716 263 750</b>
<b>2015</b>	<b>15 382</b>	<b>3 244 333</b>	<b>14 022 294 550</b>

Sumber: PDAM Kabupaten Hulu Sungai Selatan

Source: Regional Water Supply of Hulu Sungai Selatan Regency



**Tabel** 6.2.7 **Jumlah Air yang Disalurkan dan Nilai Penjualan Menurut Bulan di Kabupaten Hulu Sungai Selatan, 2017**  
**Table** 6.2.7 **Number of Distributed Clean Water and Value by Month in Hulu Sungai Selatan Regency, 2017**

<b>Bulan</b> <b>Month</b>	<b>Air Disalurkan</b> <b>Distributed Water (m3)</b>	<b>Nilai/Value</b> <b>(rupiah)</b>
(1)	(2)	(3)
Januari/January	254 303	1 170 374 050
Februari/February	256 171	1 163 913 500
Maret/March	239 045	1 116 328 350
April/April	255 558	1 175 773 050
Mei/May	259 912	1 184 843 250
Juni/June	250 530	1 155 103 900
Juli/July	273 684	1 227 136 500
Agustus/August	256 629	1 195 754 500
September/September	274 792	1 248 833 150
Oktober/October	250 217	1 160 789 450
November/November	268 401	1 230 441 800
Desember/December	254 237	1 177 835 350
<b>Jumlah/Total</b>		
<b>2017</b>	<b>3 093 479</b>	<b>14 207 126 850</b>
<b>2016</b>	<b>2 995 685</b>	<b>13 716 263 750</b>
<b>2015</b>	<b>3 244 333</b>	<b>14 022 294 550</b>

Sumber: PDAM Kabupaten Hulu Sungai Selatan  
 Source: Regional Water Supply of Hulu Sungai Selatan Regency

Tabel  
Table

6.2.8

Jumlah Pelanggan, Air yang Disalurkan, dan Nilai Penjualan Menurut Wilayah di Kabupaten Hulu Sungai Selatan, 2017  
*Number of Customer, Distributed Clean Water, and Value by Area in Hulu Sungai Selatan Regency, 2017*

Wilayah Area	Pelanggan Customers	Air Disalurkan Distributed Water (m <sup>3</sup> )	Nilai/Value (rupiah)
(1)	(2)	(3)	(4)
Kandangan	8 558	1 750 656	7 942 428 400
Padang Batung	1 647	286 863	1 270 557 500
Angkinang	972	165 135	742 971 650
Negara	1 839	305 027	1 388 916 150
Pasungkan	1 130	169 428	860 049 300
Tambak Bitin	882	116 509	620 095 500
Telaga Langsung	626	101 138	439 398 350
Kalumpang	134	19 428	102 060 900
Simpur	619	100 827	471 631 100
Sungai Raya	440	71 811	339 484 000
Bajayau	59	6 657	29 534 000
<b>Hulu Sungai Selatan</b>			
<b>2017</b>	<b>16 906</b>	<b>3 093 479</b>	<b>14 207 126 850</b>
<b>2016</b>	<b>16 276</b>	<b>2 995 685</b>	<b>13 716 263 750</b>
<b>2015</b>	<b>15 382</b>	<b>3 244 333</b>	<b>14 022 294 550</b>

Sumber: PDAM Kabupaten Hulu Sungai Selatan  
 Source: *Regional Water Supply of Hulu Sungai Selatan Regency*

**Tabel** 6.2.9 **Jumlah Stasiun Pengisian Bahan Bakar Umum (SPBU) Menurut Kecamatan di Kabupaten Hulu Sungai Selatan, 2016-2017**  
**Table** 6.2.9 **Number of Gas Station by Subdistrict in Hulu Sungai Selatan Regency, 2016-2017**

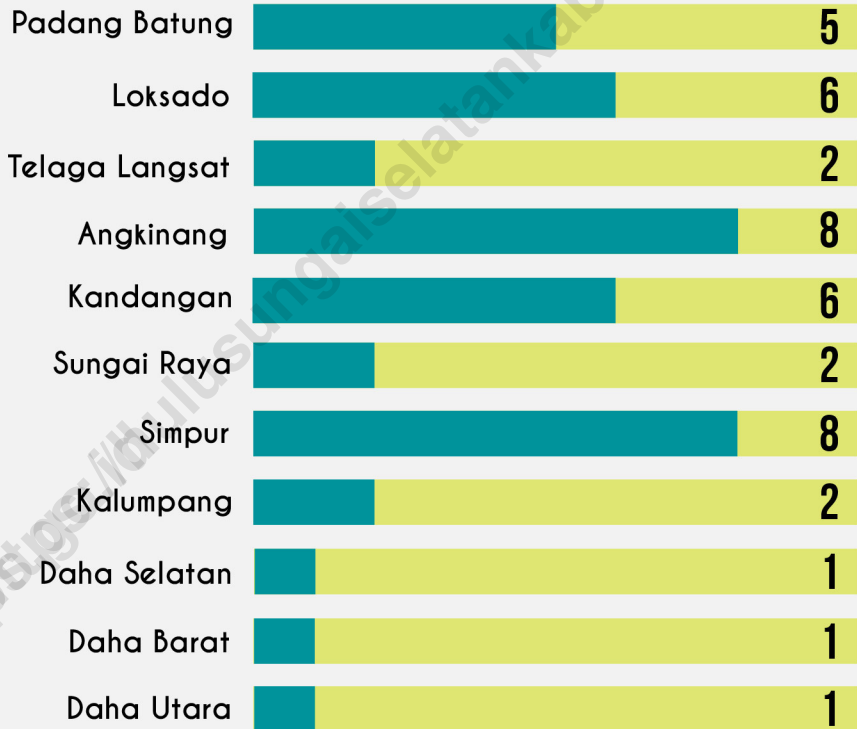
	<b>Kecamatan Subdistrict</b>	<b>2016</b>	<b>2017</b>
	(1)	(2)	(3)
1	Padang Batung	1	1
2	Loksado	-	-
3	Telaga Langsung	-	-
4	Angkinang	1	1
5	Kandangan	1	1
6	Sungai Raya	3	3
7	Simpur	-	-
8	Kalumpang	-	-
9	Daha Selatan	-	-
10	Daha Barat	-	-
11	Daha Utara	-	-
	<b>Hulu Sungai Selatan</b>	<b>6</b>	<b>6</b>

Sumber: Dinas Perdagangan Kabupaten Hulu Sungai Selatan

Source: Trade Services of Hulu Sungai Selatan Regency

### JUMLAH PASAR MENURUT KECAMATAN, 2017

Number of Market by Subdistrict, 2017



### JUMLAH KOPERASI, 2017

Number of Cooperative, 2017

Selain pasar, aktivitas perdagangan di Kabupaten Hulu Sungai Selatan juga ditunjang dengan keberadaan koperasi dengan total 163 koperasi.

*In addition to markets, trading activities in Hulu Sungai Selatan Regency are also supported by the existence of cooperatives with a total of 163 cooperatives.*



<https://idulusungaiselatankab.b>

## PENJELASAN TEKNIS

1. **Perseroan Terbatas (PT)**, dulu disebut juga **Naamloze Vennootschaap (NV)** adalah perusahaan yang merupakan **persekutuan modal**, didirikan berdasarkan **perjanjian**, melakukan kegiatan usaha dengan modal dasar yang seluruhnya terbagi dalam saham dan memenuhi persyaratan yang ditetapkan undang-undang.
2. **Commanditaire Vennootschap (CV)**: Perusahaan yang terbentuk dengan cara meminjamkan uang, didirikan antara seseorang atau antara beberapa orang persero yang bertanggung jawab secara tanggung-renteng untuk keseluruhannya dan satu orang atau lebih sebagai pemberi pinjaman uang.
3. **Firma**: Persekutuan untuk menjalankan perusahaan dengan nama bersama, masing-masing anggota firma bertanggung jawab sepenuhnya atas segala perikatan. Laba yang diperoleh dibagi bersama-sama dan rugi dari perusahaan ditanggung bersama pula.

## TECHNICAL NOTES

1. **Perseroan Terbatas (PT)**, had called **Naamloze Vennootschaap (NV)** is a joint-venture company, established under the agreement, engage in business with a capital base that is entirely divided into shares and meet the requirements set by law.
2. **Commanditaire Vennootschap (CV)**: The company formed by way of lending money, is established between a person or between some state-owned responsible for the overall co-payments and one or more as a lender of money.
3. **Firma**: Guild to run the company with joint names, each member firm is fully responsible for any engagement. Profit earned divided together and loss of the company is shared anyway.

## TRADE

4. **Koperasi:** Organisasi ekonomi rakyat yang berwatak sosial, beranggotakan orang-orang atau badan hukum koperasi yang merupakan tata susunan ekonomi sebagai usaha bersama atas asas kekeluargaan.
5. **Pasar** adalah tempat dimana pembeli dan penjual bertemu dan berfungsi, barang atau jasa tersedia untuk dijual, dan terjadi perpindahan hak milik.
4. **Cooperatives:** Organization popular economic social character, of persons or legal entity which is a cooperative economic arrangements as a joint venture on family principles.
5. **The market** is a place where buyers and sellers meet and work, goods or services available for sale, and the displacement of property rights.

**ULASAN****DESCRIPTION**

Pada tahun 2017 terdapat 42 pasar yang menopang ekonomi Kabupaten Hulu Sungai Selatan. Jumlah pasar terbanyak ada di Kecamatan Angkinang dan Kecamatan Simpurr yaitu 8 pasar.

*In 2017 there are 42 markets that support the economy of Hulu Sungai Selatan Regency. The most number of market in Angkinang Subdistrict and Simpurr Subdistrict are 8 markets.*

Sarana penunjang kegiatan ekonomi lain yang ada di Kabupaten Hulu Sungai Selatan adalah Koperasi. Pada tahun 2017 ada sebanyak 163 koperasi terdiri dari 30 KUD, 32 KPR, 5 KOPKAR, dan 96 koperasi lainnya.

*The supporting facilities of other economic activities in Hulu Sungai Selatan Regency are Cooperatives. In 2017 there are 163 cooperatives consisting of 30 KUD, 32 KPR, 5 KOPKAR, and 96 other cooperatives.*

Jumlah perizinan yang diterbitkan selama tahun 2017 terdiri dari 208 SIUP, 203 TDP, 220 Izin Gangguan, 211 domisili, dan 51 SIUJK.

*The number of licenses issued during 2017 consists of 208 SIUP, 203 TDP, 220 Disturbance Permission, 211 domicile, and 51 SIUJK.*



**Tabel** 7.1 **Jumlah Pasar Menurut Kecamatan di Kabupaten Hulu Sungai Selatan, 2014–2017**  
**Table** 7.1 **Number of Market by Subdistrict in Hulu Sungai Selatan Regency, 2014–2017**

	<b>Kecamatan Subdistrict</b>	<b>2014</b>	<b>2015</b>	<b>2016</b>	<b>2017</b>
	(1)	(2)	(3)	(4)	(5)
1	Padang Batung	5	5	5	5
2	Loksado	5	6	6	6
3	Telaga Langsung	2	2	2	2
4	Angkinang	8	8	8	8
5	Kandangan	4	5	5	6
6	Sungai Raya	2	2	2	2
7	Simpur	7	8	8	8
8	Kalumpang	2	2	2	2
9	Daha Selatan	1	1	1	1
10	Daha Barat	1	1	1	1
11	Daha Utara	1	1	1	1
	<b>Hulu Sungai Selatan</b>	<b>38</b>	<b>41</b>	<b>41</b>	<b>42</b>

Sumber: Dinas Perdagangan Kabupaten Hulu Sungai Selatan

Source: Trade Services of Hulu Sungai Selatan Regency

**Tabel 7.2** Jumlah Sarana Perdagangan Menurut Jenisnya di Pasar Kandangan, 2015–2017  
**Table 7.2** *Number of Trading Facility by Its Type in Kandangan Market, 2015–2017*

Jenis Sarana Type of Facility	2015	2016	2017
(1)	(2)	(3)	(4)
Toko	1 029	1 199	1 299
Bak	60	107	113
Warung	58	57	60
Lapak	150	150	494

Sumber: Dinas Perdagangan Kabupaten Hulu Sungai Selatan

Source: Trade Services of Hulu Sungai Selatan Regency

**Tabel** 7.3 **Jumlah Sarana Perdagangan Menurut Jenisnya di Pasar Nagara, 2015–2017**  
**Table** 7.3 **Number of Trading Facility by Its Type in Nagara Market, 2015–2017**

<b>Jenis Sarana</b> <b>Type of Facility</b>	<b>2015</b>	<b>2016</b>	<b>2017</b>
(1)	(2)	(3)	(4)
Toko	767	767	780
Bak	70	95	70
Warung	13	13	45
Lapak	250	300	300

Sumber: Dinas Perdagangan Kabupaten Hulu Sungai Selatan

Source: Trade Services of Hulu Sungai Selatan Regency

**Tabel 7.4** Jumlah Koperasi Menurut Jenis Koperasi dan Kecamatan di Kabupaten Hulu Sungai Selatan, 2017  
**Table** *Number of Cooperatives by Type of Cooperative and Subdistrict in Hulu Sungai Selatan Regency, 2017*

	<b>Kecamatan Subdistrict</b>	<b>KUD</b>	<b>KPR</b>	<b>KOPKAR</b>	<b>Lainnya Other</b>	<b>Jumlah Total</b>
	(1)	(2)	(3)	(4)	(5)	(6)
1	Padang Batung	6	-	-	11	17
2	Loksado	2	1	-	4	7
3	Telaga Langsung	4	1	-	4	9
4	Angkinang	4	2	-	9	15
5	Kandangan	2	22	4	37	65
6	Sungai Raya	4	-	-	9	13
7	Simpur	3	2	-	3	8
8	Kalumpang	1	-	-	4	5
9	Daha Selatan	2	2	-	7	11
10	Daha Barat	1	-	1	2	4
11	Daha Utara	1	2	-	6	9
<b>Hulu Sungai Selatan</b>						
	<b>2017</b>	<b>30</b>	<b>32</b>	<b>5</b>	<b>96</b>	<b>163</b>
	<b>2016</b>	<b>26</b>	<b>35</b>	<b>6</b>	<b>96</b>	<b>163</b>
	<b>2015</b>	<b>26</b>	<b>34</b>	<b>6</b>	<b>93</b>	<b>159</b>

Sumber: Dinas Tenaga Kerja, Koperasi, Usaha Kecil, & Perindustrian Kab.Hulu Sungai Selatan  
 Source: *Manpower, Cooperatives, Small Enterprises, & Industry Services of Hulu Sungai Selatan Regency*

**Tabel 7.5** Jumlah Perizinan yang diterbitkan Menurut Jenis Perizinan dan Bulan di Kabupaten Hulu Sungai Selatan, 2017  
**Table** 7.5 *Number of Registration Published by Type and Month in Hulu Sungai Selatan Regency, 2017*

Bulan Month	SIUP Trade License	TDP Company Registration Certificate	Izin Gangguan (HO) Disturbance Permission	Domisili Domicile	Surat Izin Usaha Jasa Konstruksi Construction License
(1)	(2)	(3)	(4)	(5)	(6)
Januari/January	20	23	35	53	2
Februari/February	14	7	21	51	1
Maret/March	24	24	38	40	17
April/April	15	16	25	21	13
Mei/May	21	20	31	13	4
Juni/June	6	6	18	3	1
Juli/July	11	12	19	14	3
Agustus/August	15	25	32	16	3
September/September	11	12	1	-	-
Oktober/October	12	10	-	-	4
November/November	19	26	-	-	3
Desember/December	40	22	-	-	-
<b>Jumlah/Total</b>					
<b>2017</b>	<b>208</b>	<b>203</b>	<b>220</b>	<b>211</b>	<b>51</b>
<b>2016</b>	<b>213</b>	<b>208</b>	<b>299</b>	<b>262</b>	<b>43</b>

Sumber: Dinas Penanaman Modal dan Pelayanan Terpadu Satu Pintu Kabupaten Hulu Sungai Selatan  
 Source: Capital Investment and One Stop Services of Hulu Sungai Selatan Regency



**19** HOTEL NONBINTANG  
*Nonstar Hotel*



Tingkat Penghunian Kamar  
*Room Occupancy Rate*

**19,24** Persen  
*Percent*

RATA-RATA  
LAMA MENGINAP  
*Average  
Length of Stay*



TAMU DOMESTIK  
*Domestic Visitor*

**1,00**  
*Hari/Day*

TAMU ASING  
*Foreign Visitor*

**1,00**  
*Hari/Days*



JUMLAH  
WISATAWAN  
*Number of  
Tourist*



DOMESTIK  
*Domestic*

**242.777**  
*Orang/People*

ASING  
*Foreign*

**528**  
*Orang/People*

<https://idulusungaiselatankab.b>

**PENJELASAN TEKNIS**

1. **Wisatawan mancanegara** (wisman) ialah setiap pengunjung yang mengunjungi suatu negara di luar tempat tinggalnya, didorong oleh satu atau beberapa keperluan tanpa bermaksud memperoleh penghasilan di tempat yang dikunjungi dan lamanya kunjungan tersebut tidak lebih dari satu tahun (12 bulan). Definisi ini mencakup 2 (dua) kategori wisatawan mancanegara, yaitu :
  - a. Wisatawan (turis) ialah setiap pengunjung seperti definisi di atas yang tinggal paling sedikit 24 jam, akan tetapi tidak lebih dari 1 (satu) tahun di tempat yang dikunjungi, dengan maksud antara lain: berlibur, rekreasi, olah raga, bisnis, menghadiri pertemuan, studi, dan kunjungan dengan alasan kesehatan.
  - b. *Excursionist* ialah setiap pengunjung seperti definisi di atas yang tinggal kurang dari 24 jam di tempat yang dikunjungi (termasuk "Cruise passengers"). *Cruise Passengers* ialah setiap pengunjung yang tiba di suatu negara di mana mereka tidak menginap di akomodasi yang tersedia di negara tersebut,

**TECHNICAL NOTES**

1. **An International Visitor** is any person visiting a country other than his usual place of residence for any reason other than for earning income in the country visited, and the length of stay is no more than one year (12 months). This definition covers two categories of foreign visitors, namely :
  - a. "Tourist" is any visitor staying for at least 24 hours, but no more than one year, in the country visited, with the intention of visiting, and for any of these purposes: Pleasure, recreation and sports, Business, visiting friends and relatives, missions, attending meetings, conferences, visit for health reasons and study.
  - b. "Excursionist" is any visitor staying less than 24 hours in the country visited including, "Cruise Passengers", i.e. visitors arriving in a country without staying in any accommodation available in the visited country.



misalnya dengan kapal laut.

2. **Rata-rata lama tinggal** adalah rata-rata waktu tinggal wisatawan mancanegara di Indonesia untuk satu kali kunjungan.
  3. Usaha penyediaan akomodasi adalah usaha yang menyediakan pelayanan penginapan yang dapat dilengkapi dengan pelayanan pariwisata lainnya. Usaha penyediaan akomodasi dapat berupa hotel, vila, pondok wisata, bumi perkemahan, persinggahan karavan, dan akomodasi lainnya yang digunakan untuk tujuan pariwisata.
  4. **Hotel** adalah penyediaan akomodasi secara harian berupa kamar-kamar di dalam satu bangunan yang dapat dilengkapi dengan jasa pelayanan makan dan minum, kegiatan hiburan dan atau fasilitas lainnya. Hotel terdiri dari hotel berbintang dan hotel non- bintang.
  5. **Hotel bintang** adalah usaha penyediaan jasa pelayanan penginapan, makan minum serta jasa lainnya bagi umum dengan menggunakan sebagian atau seluruh bangunan. Usaha ini dikelola secara komersial serta
2. ***Average length of stay** is the average stay duration of foreign visitor in Indonesia for one trip.*
  3. *The business of providing accommodation is a business that provides specialty services that can be equipped with other tourism services. It includes hotel, villa, cottage, camping, caravan stop, and other accommodation that are used for tourism purposes.*
  4. ***Hotel** is a daily supply of accommodation rooms within a building which can be equipped with eating and drinking services, entertainment activities and/or other facilities. Hotel consists of a classified hotel and a non-classified hotel.*
  5. ***A star hotel** is the business of providing an accommodation, eating and drinking as well as other services for the public by using a building or a part of a building. It is managed commercially and meets specified requirements as a star*

memenuhi ketentuan persyaratan sebagai hotel bintang (termasuk berlian) yang ditetapkan dalam surat keputusan instansi yang membinanya. Misalnya hotel bintang lima, hotel bintang empat dan seterusnya.

*hotel (including diamonds) set forth in the decree of fostering agency. For example, five star hotel, four star hotel, and so on.*

6. **Tingkat penghunian kamar hotel** adalah persentase banyaknya malam kamar yang dihuni terhadap banyaknya malam kamar yang tersedia.

6. **Room occupancy rate** is the number of room-nights occupied divided by the number of room-nights available, multiplied by 100 percent.

7. **Rata-rata lamanya tamu menginap** adalah banyaknya malam tempat tidur yang terpakai (malam tamu) dengan banyaknya tamu yang menginap di hotel atau akomodasi lainnya.

7. **Average length of stay** is the number of bed-nights used (guest night) divided by the number of guests coming to spend the night at the accommodation.

8. **Akomodasi lainnya** adalah usaha penyediaan tempat penginapan yang tidak termasuk kriteria di atas seperti wisma, losmen, dll.

8. **Other accommodation** is an establishment other than mentioned above, such as inn.

**ULASAN**

**DESCRIPTION**

**8.1 Hotel**

Kabupaten Hulu Sungai Selatan memiliki 19 buah tempat akomodasi yang terdiri dari hotel non bintang. Pada tahun 2017 rata-rata lama menginap selama 1 hari untuk wisatawan asing dan 1 hari untuk wisatawan domestik.

Tingkat hunian kamar hotel pada tahun 2017 di Kabupaten Hulu Sungai Selatan adalah 19,24 % untuk hotel non bintang. Apabila kita lihat tingkat hunian kamar hotel per bulan pada tahun 2017, maka pada bulan April terjadi tingkat hunian tertinggi bila dibandingkan dengan bulan-bulan lainnya. Pada bulan April tingkat hunian kamar hotel di Kabupaten Hulu Sungai Selatan sebesar 25,21%.

**8.2 Pariwisata**

Jumlah kunjungan wisatawan ke obyek wisata di Kabupaten Hulu Sungai Selatan pada tahun 2017 adalah 243.305 orang, terdiri dari 242.777 wisatawan domestik dan 528 wisatawan asing. Dimana pada bulan Agustus terjadi kunjungan yang paling tinggi bila dibandingkan dengan bulan lainnya.

**8.1 Hotel**

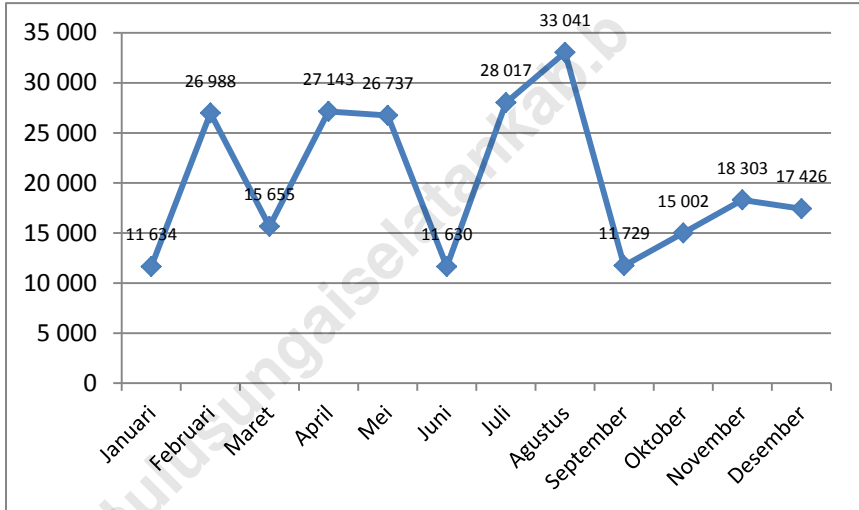
*Hulu Sungai Selatan has 19 pieces of the property consisting of nonstar hotel. In 2017, the average length of stay at the hotel 1 day for foreign visitor and 1 day for domestic visitor.*

*The occupancy rate of hotel rooms in 2017 in Hulu Sungai Selatan Regency is 19.24 % for the nonstar hotel. If we look at the occupancy rate of hotel rooms per month in 2017, then in April occurred the highest occupancy rate when compared with other months. In April the hotel room occupancy rate of 25.21% in Hulu Sungai Selatan.*

**8.2 Tourism**

*Number of tourists visiting the attractions in Hulu Sungai Selatan in 2017 was 243,305 tourist, consisting of 242,777 domestic tourists and 528 foreign tourists. Where in August occurred visit the highest when compared to other months.*

**Gambar 5** Jumlah Wisatawan Menurut Bulan di Kabupaten Hulu Sungai Selatan, 2017  
**Picture** Number of Tourist by Month in Hulu Sungai Selatan Regency, 2017



## 8.1 HOTEL/HOTEL

**Tabel 8.1.1** Jumlah Hotel dan Akomodasi lain Menurut Kecamatan dan Jenis Akomodasi di Kabupaten Hulu Sungai Selatan, 2017  
**Table** 8.1.1 *Number of Hotel and Other Accomodations by Subdistrict and Type of Accomodations in Hulu Sungai Selatan Regency, 2017*

	Kecamatan <i>Subdistrict</i>	Hotel Berbintang <i>Star Hotel</i>	Hotel Nonbintang <i>Nonstar Hotel</i>	Akomodasi Lainnya <i>Other Accomodations</i>
	(1)	(2)	(3)	(4)
1	Padang Batung	-	-	-
2	Loksado	-	11	-
3	Telaga Langsat	-	-	-
4	Angkinang	-	-	-
5	Kandangan	-	8	-
6	Sungai Raya	-	-	-
7	Simpur	-	-	-
8	Kalumpang	-	-	-
9	Daha Selatan	-	-	-
10	Daha Barat	-	-	-
11	Daha Utara	-	-	-
<b>Hulu Sungai Selatan</b>		-	19	-

Sumber: Dinas Pemuda, Olahraga, dan Pariwisata Kabupaten Hulu Sungai Selatan  
 Source: *Youth, Sports Affairs, and Tourism Service of Hulu Sungai Selatan Regency*

**Tabel 8.1.2** Rata-rata Lama Menginap Tamu Asing dan Tamu Domestik Menurut Bulan di Kabupaten Hulu Sungai Selatan (hari), 2017  
**Table** *Average Length of Stay of Foreign and Domestic Visitors by Month in Hulu Sungai Selatan Regency (day), 2017*

Bulan Month	Tamu Asing Foreign Visitor	Tamu Domestik Domestic Visitor
(1)	(2)	(3)
Januari/January	-	1,00
Februari/February	-	1,00
Maret/March	-	1,00
April/April	-	1,00
Mei/May	1,00	1,02
Juni/June	-	1,00
Juli/July	-	1,00
Agustus/August	-	1,00
September/September	-	1,00
Oktober/October	-	1,00
November/November	-	1,00
Desember/December	-	1,00
<b>2017</b>	<b>1,00</b>	<b>1,00</b>

Sumber: Badan Pusat Statistik Kabupaten Hulu Sungai Selatan, Survei Perusahaan/Usaha Jasa Akomodasi  
 Source: BPS-Statistics of Hulu Sungai Selatan Regency, Accommodation Services Establishment Survey

**Persentase Tingkat Penghunian Kamar Hotel dan Akomodasi Lainnya Menurut Jenis Hotel dan Bulan di Kabupaten Hulu Sungai Selatan, 2017**

**Tabel**  
**Table** 8.1.3

**Room Occupancy Rate of Hotels and Other Accommodations by Type of Accomodation and Month in Hulu Sungai Selatan Regency, 2017**

<b>Bulan</b> <i>Month</i>	<b>Hotel Berbintang</b> <i>Star Hotel</i>	<b>Hotel Nonbintang</b> <i>Nonstar Hotel</i>
(1)	(2)	(3)
Januari/ <i>January</i>	-	17,81
Februari/ <i>February</i>	-	20,65
Maret/ <i>March</i>	-	20,79
April/ <i>April</i>	-	25,21
Mei/ <i>May</i>	-	18,61
Juni/ <i>June</i>	-	15,48
Juli/ <i>July</i>	-	18,13
Agustus/ <i>August</i>	-	18,31
September/ <i>September</i>	-	18,06
Oktober/ <i>October</i>	-	18,39
November/ <i>November</i>	-	20,21
Desember/ <i>December</i>	-	19,14
<b>2017</b>	-	<b>19,24</b>

Sumber: Badan Pusat Statistik Kabupaten Hulu Sungai Selatan, Survei Perusahaan/Usaha Jasa Akomodasi  
Source: BPS-Statistics of Hulu Sungai Selatan Regency, Accommodation Services Establishment Survey

**Tabel 8.1.4** Jumlah Restoran/Rumah Makan Menurut Kecamatan di Kabupaten Hulu Sungai Selatan, 2014-2017  
**Table 8.1.4** *Number of Restaurant by Subdistrict in Hulu Sungai Selatan Regency, 2014-2017*

Kecamatan Subdistrict	2014	2015	2016	2017
(1)	(2)	(3)	(4)	(5)
1 Padang Batung	7	7	5	1
2 Loksado	5	6	1	1
3 Telaga Langsung	1	1	-	-
4 Angkinang	12	12	12	12
5 Kandangan	57	57	52	146
6 Sungai Raya	22	22	28	45
7 Simpur	2	2	2	2
8 Kalumpang	1	1	-	-
9 Daha Selatan	5	5	3	3
10 Daha Barat	-	-	-	-
11 Daha Utara	2	3	2	2
<b>Hulu Sungai Selatan</b>	<b>114</b>	<b>116</b>	<b>105</b>	<b>212</b>

Sumber: Dinas Pemuda, Olahraga, dan Pariwisata Kabupaten Hulu Sungai Selatan  
 Source: Youth, Sports Affairs, and Tourism Service of Hulu Sungai Selatan Regency



## 8.2 PARIWISATA/TOURISM

**Tabel** 8.2.1 **Jumlah Wisatawan Asing dan Wisatawan Domestik Menurut Bulan di Kabupaten Hulu Sungai Selatan, 2017**  
**Table** 8.2.1 **Number Foreign and Domestic Tourist by Month in Hulu Sungai Selatan Regency, 2017**

<b>Bulan</b> <b>Month</b>	<b>Wisatawan Asing</b> <b>Foreign Tourist</b>	<b>Wisatawan Domestik</b> <b>Domestic Tourist</b>	<b>Jumlah</b> <b>Total</b>
(1)	(2)	(3)	(4)
Januari/ <i>January</i>	18	11 616	11 634
Februari/ <i>February</i>	26	26 962	26 988
Maret/ <i>March</i>	42	15 613	15 655
April/ <i>April</i>	38	27 105	27 143
Mei/ <i>May</i>	16	26 721	26 737
Juni/ <i>June</i>	24	11 606	11 630
Juli/ <i>July</i>	45	27 972	28 017
Agustus/ <i>August</i>	55	32 986	33 041
September/ <i>September</i>	75	11 654	11 729
Oktober/ <i>October</i>	84	14 918	15 002
November/ <i>November</i>	46	18 257	18 303
Desember/ <i>December</i>	59	17 367	17 426
<b>2017</b>	<b>528</b>	<b>242 777</b>	<b>243 305</b>
<b>2016</b>	<b>513</b>	<b>89 038</b>	<b>89 551</b>
<b>2015</b>	<b>57</b>	<b>60 045</b>	<b>60 102</b>

Sumber: Dinas Pemuda, Olahraga, dan Pariwisata Kabupaten Hulu Sungai Selatan  
 Source: Youth, Sports Affairs, and Tourism Service of Hulu Sungai Selatan Regency

### PANJANG JALAN KABUPATEN, 2017

*Length of Regency Road, 2017*

# 859,36 KM

Total panjang jalan kabupaten adalah 859,36 Km

*Number of Length of Regency Road is 859.36 Km*

### Jumlah Surat dan Paket, 2017

*Number of Mail and Packages, 2017*

#### SURAT

*Mail*



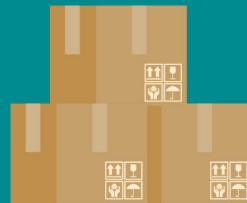
#### DIKIRIM

*Sent*

### 9.660 Surat

#### PAKET

*Package*



#### DIKIRIM

*Sent*

### 5.567 Paket

<https://idulusungaiselatankab.b>

## PENJELASAN TEKNIS

1. **Kendaraan bermotor** adalah setiap kendaraan yang digerakkan oleh peralatan teknik yang ada pada kendaraan tersebut, biasanya digunakan untuk angkutan orang atau barang di atas jalan raya selain kendaraan yang berjalan di atas rel. Kendaraan bermotor yang dicatat adalah semua jenis kendaraan kecuali kendaraan bermotor TNI/Polri dan Korps Diplomatik.
2. **Mobil penumpang** adalah setiap kendaraan bermotor yang dilengkapi dengan tempat duduk untuk sebanyak-banyaknya delapan orang, tidak termasuk tempat duduk untuk pengemudi, baik dilengkapi atau tidak dilengkapi bagasi.
3. **Mobil bis** adalah setiap kendaraan bermotor yang dilengkapi dengan tempat duduk untuk lebih dari delapan orang, tidak termasuk tempat duduk untuk pengemudi, baik dilengkapi atau tidak dilengkapi bagasi.
4. **Mobil truk** adalah setiap kendaraan bermotor yang digunakan untuk angkutan barang, selain mobil penumpang, mobil bis dan

## TECHNICAL NOTES

1. **Motor vehicles** are any kind of vehicles motorized by machine set up in those vehicles, they are usually used for transporting peoples or goods on roads except vehicles moving along a railway line. The data cover all kinds of motor vehicles except those belong to Indonesia Army Force Indonesian State Police and Diplomatic Corps.
2. **Passenger cars** are any motor vehicles with no more than eight seats, excluding seat for driver, it can be with or without hoot.
3. **Buses** are large passenger cars having seats for more than eight passengers, excluding seat for driver, it can be with or without hoot.
4. **Trucks** are any motor vehicles used to transport goods excluding passenger cars, buses, and motorcycles.

kendaraan bermotor roda dua.

5. **Kantor Pos** adalah tempat pemberi pelayanan komunikasi tertulis dan atau surat elektronik, layanan paket, layanan logistik, layanan transaksi keuangan, dan layanan keagenan pos untuk kepentingan umum. Rumah pos berfungsi sama seperti kantor pos dan kantor pos pembantu, bedanya rumah pos biasanya terletak di daerah terpencil.
6. **Telekomunikasi** adalah setiap pemancaran, pengiriman dan atau penerimaan dari setiap informasi dalam bentuk tanda-tanda, isyarat, tulisan, gambar, suara dan bunyi melalui sistem kawat, optik, radio atau sistem elektromagnetik lainnya.
5. **Post Office** is a service provider facility of written communication and or electronic mail, parcel service, logistics services, financial transaction services, and postal services to the public. Postal house has the same function as the post office and subsidiary of post office, the difference is that postal house is usually located in remote areas.
6. **Telecommunication** includes every transmitting, delivering and or receiving from every information of marking, signal, article, picture, sound and voice through strand of wire system, optic, radio or other electromagnetic system.

**ULASAN****DESCRIPTION****9.1 Transportasi**

Pada tahun 2017 total panjang jalan di Kabupaten Hulu Sungai Selatan mencapai 998,73 km. Berdasarkan statusnya, 21,39 km merupakan jalan Negara, 117,98 km merupakan jalan propinsi dan sisanya yaitu 859,36 km merupakan jalan Kabupaten, seluruh jalan Negara dan jalan Provinsi merupakan jalan aspal, sedangkan jalan Kabupaten yang sudah diaspal mencapai 537,16 km.

Berdasarkan kondisi jalan, 366,27 km jalan kabupaten pada kondisi baik, 154,76 km jalan pada kondisi sedang, 213,14 km pada kondisi rusak dan 125,19 km pada kondisi rusak berat.

**9.2 Komunikasi**

Saat ini kantor pos menawarkan banyak jasa kepada konsumennya seperti jasa pengiriman surat dan paket pos, penjualan Benda pos dan Materai dan beberapa layanan keuangan, Kabupaten Hulu Sungai Selatan memiliki 7 (tujuh) Kantor Pos Cabang Pembantu dan Pemeriksa yakni Kantor Pos Kandangan, Padang Batung, Angkinang, Sungai Raya, Simpur, Daha Selatan, dan Daha Utara.

**9.1 Transportation**

*In 2017 total length of road in Hulu Sungai Selatan Regency reached 998.73 km. Based on the status, 21.39 km are State road, 117.98 km are province road and the rest i.e 859.36 km was Regency road, all of the state road and province road had been asphalted and 537.16 km regency road also had been asphalt.*

*Based on the road condition, 366.27 km of regency road are in a good condition, 154.76 km are moderate condition, 213.14 km are in damaged condition and 125.19 km are on severely damage condition.*

**9.2 Communication**

*Nowadays post office offers so many services to customers such as mailing services, package delivery services and also other financial services, Hulu Sungai Selatan Regency has 7 Supporting Branch and Examiner Post Office in Kandangan, Padang Batung, Angkinang, Sungai Raya, Simpur, Daha Selatan, and Daha Utara.*

9.1 TRANSPORTASI/TRANSPORTATION

Panjang Jalan Menurut Kecamatan dan Pemerintahan yang Berwenang Mengelolanya di Kabupaten Hulu Sungai Selatan (km), 2017

Tabel 9.1.1  
Table

*Length of Roads by Subdistrict and Level of Government Authority in Hulu Sungai Selatan Regency (km), 2017*

	Kecamatan <i>Subdistrict</i>	Pemerintahan yang Berwenang Mengelola <i>Level of Government Authority</i>			Jumlah <i>Total</i>
		Negara <i>State</i>	Provinsi <i>Province</i>	Kabupaten <i>Regency</i>	
	(1)	(2)	(3)	(4)	(5)
1	Padang Batung	-	5,70	91,82	97,52
2	Loksado	-	32,90	160,95	193,85
3	Telaga Langsung	-	-	38,45	38,45
4	Angkinang	6,25	-	81,95	88,20
5	Kandangan	7,23	13,35	97,68	118,26
6	Sungai Raya	7,91	-	105,85	113,76
7	Simpur	-	5,00	76,43	81,43
8	Kalumpang	-	9,68	80,23	89,91
9	Daha Selatan	-	21,59	45,93	67,52
10	Daha Barat	-	-	39,80	39,8
11	Daha Utara	-	29,76	40,27	70,03
<b>Hulu Sungai Selatan</b>					
	<b>2017</b>	<b>21,39</b>	<b>117,98</b>	<b>859,36</b>	<b>998,73</b>
	<b>2016</b>	<b>21,39</b>	<b>117,98</b>	<b>850,57</b>	<b>989,94</b>
	<b>2015</b>	<b>21,39</b>	<b>117,98</b>	<b>850,56</b>	<b>989,93</b>
	<b>2014</b>	<b>21,39</b>	<b>117,98</b>	<b>850,56</b>	<b>989,93</b>

Sumber: Dinas Pekerjaan Umum dan Penataan Ruang Kabupaten Hulu Sungai Selatan  
Source: *Public Works and Spatial Planning Service of Hulu Sungai Selatan Regency*

**Tabel 9.1.2** Panjang Jalan Menurut Jenis Permukaan Jalan dan Pemerintahan yang Berwenang Mengelolanya di Kabupaten Hulu Sungai Selatan (km), 2017  
**Table** *Length of Roads by Type of Road Surface and Level of Government Authority in Hulu Sungai Selatan Regency (km), 2017*

Jenis Permukaan <i>Type of Road Surface</i>	Pemerintahan yang Berwenang Mengelola <i>Level of Government Authority</i>			
	Negara <i>State</i>	Provinsi <i>Province</i>	Kabupaten <i>Regency</i>	Jumlah <i>Total</i>
(1)	(2)	(3)	(4)	(5)
1 Aspal <i>Asphalted</i>	21,39	117,98	537,16	676,53
2 Kerikil <i>Gravel</i>	-	-	80,86	80,86
3 Tanah <i>Land</i>	-	-	193,28	193,28
4 Beton <i>Concrete</i>	-	-	48,06	48,06
<b>Jumlah/Total</b>				
<b>2017</b>	<b>21,39</b>	<b>117,98</b>	<b>859,36</b>	<b>998,73</b>
<b>2016</b>	<b>21,39</b>	<b>117,98</b>	<b>850,57</b>	<b>989,94</b>
<b>2015</b>	<b>21,39</b>	<b>117,98</b>	<b>850,56</b>	<b>989,93</b>
<b>2014</b>	<b>21,39</b>	<b>117,98</b>	<b>850,56</b>	<b>989,93</b>

Sumber: Dinas Pekerjaan Umum dan Penataan Ruang Kabupaten Hulu Sungai Selatan  
 Source: *Public Works and Spatial Planning Service of Hulu Sungai Selatan Regency*



Panjang Jalan Menurut Kondisi Jalan dan Pemerintahan yang Berwenang Mengelolanya di Kabupaten Hulu Sungai Selatan (km), 2017

**Tabel** 9.1.3  
**Table**

*Length of Roads by Road Condition and Level of Government Authority in Hulu Sungai Selatan Regency (km), 2017*

Kondisi Jalan <i>Road Condition</i>	Pemerintahan yang Berwenang Mengelola <i>Level of Government Authority</i>			
	Negara <i>State</i>	Provinsi <i>Province</i>	Kabupaten <i>Regency</i>	Jumlah <i>Total</i>
(1)	(2)	(3)	(4)	(5)
1 Baik <i>Good</i>	21,39	117,98	366,27	505,64
2 Sedang <i>Moderate</i>	-	-	154,76	154,76
3 Rusak <i>Damage</i>	-	-	213,14	213,14
4 Rusak Berat <i>Severely Damage</i>	-	-	125,19	125,19
<b>Jumlah/Total</b>				
<b>2017</b>	<b>21,39</b>	<b>117,98</b>	<b>859,36</b>	<b>998,73</b>
<b>2016</b>	<b>21,39</b>	<b>117,98</b>	<b>850,57</b>	<b>989,94</b>
<b>2015</b>	<b>21,39</b>	<b>117,98</b>	<b>850,56</b>	<b>989,93</b>
<b>2014</b>	<b>21,39</b>	<b>117,98</b>	<b>850,56</b>	<b>989,93</b>

Sumber: Dinas Pekerjaan Umum dan Penataan Ruang Kabupaten Hulu Sungai Selatan  
Source: *Public Works and Spatial Planning Service of Hulu Sungai Selatan Regency*

**Tabel 9.1.4** Panjang Jalan Menurut Klasifikasi Jalan dan Pemerintahan yang Berwenang Mengelolanya di Kabupaten Hulu Sungai Selatan (km), 2017  
**Table** *Length of Roads by Road Classification and Level of Government Authority in Hulu Sungai Selatan Regency (km), 2017*

Klasifikasi Jalan <i>Road Classification</i>	Pemerintahan yang Berwenang Mengelola <i>Level of Government Authority</i>			
	Negara <i>State</i>	Provinsi <i>Province</i>	Kabupaten <i>Regency</i>	Jumlah <i>Total</i>
(1)	(2)	(3)	(4)	(5)
1 Kelas I <i>Class I</i>	-	-	-	-
2 Kelas II <i>Class II</i>	-	-	-	-
3 Kelas IIIA <i>Class IIIA</i>	21,39	-	-	21,39
4 Kelas IIIB <i>Class IIIB</i>	-	117,98	2,64	120,62
5 Kelas IIIC <i>Class IIIC</i>	-	-	738,63	738,63
6 Tidak Dirinci <i>Unspecified</i>	-	-	118,09	118,09
<b>Jumlah/Total</b>				
<b>2017</b>	<b>21,39</b>	<b>117,98</b>	<b>859,36</b>	<b>998,73</b>
<b>2016</b>	<b>21,39</b>	<b>117,98</b>	<b>850,57</b>	<b>989,94</b>

Sumber: Dinas Pekerjaan Umum dan Penataan Ruang Kabupaten Hulu Sungai Selatan  
 Source: *Public Works and Spatial Planning Service of Hulu Sungai Selatan Regency*

**Tabel 9.1.5** Panjang Jalan Kabupaten Menurut Kecamatan dan Jenis Permukaan Jalan di Kabupaten Hulu Sungai Selatan (km), 2017  
**Table 9.1.5** Length of Regency Roads by Subdistrict and Type of Road Surface in Hulu Sungai Selatan Regency (km), 2017

	Kecamatan Subdistrict	Jenis Permukaan Jalan Type of Road Surface				Jumlah Total
		Aspal Pavement	Kerikil Gravel	Tanah Land	Beton Concrete	
	(1)	(2)	(3)	(4)	(5)	(6)
1	Padang Batung	69,82	5,00	16,40	0,60	91,82
2	Loksado	35,70	11,25	79,30	34,70	160,95
3	Telaga Langsat	24,95	4,30	9,20	-	38,45
4	Angkinang	66,15	8,45	-	7,35	81,95
5	Kandangan	80,08	0,85	16,75	-	97,68
6	Sungai Raya	92,80	8,05	5,00	-	105,85
7	Simpur	76,43	-	-	-	76,43
8	Kalumpang	39,45	13,00	25,68	2,10	80,23
9	Daha Selatan	21,17	4,69	18,50	1,56	45,93
10	Daha Barat	4,90	15,95	18,95	-	39,80
11	Daha Utara	25,71	9,31	3,50	1,75	40,27
<b>Hulu Sungai Selatan</b>						
	<b>2017</b>	<b>537,16</b>	<b>80,86</b>	<b>193,28</b>	<b>48,06</b>	<b>859,36</b>
	<b>2016</b>	<b>524,86</b>	<b>101,36</b>	<b>200,35</b>	<b>24,00</b>	<b>850,57</b>
	<b>2015</b>	<b>487,68</b>	<b>134,54</b>	<b>206,25</b>	<b>22,10</b>	<b>850,56</b>
	<b>2014</b>	<b>518,70</b>	<b>100,45</b>	<b>217,31</b>	<b>14,10</b>	<b>850,56</b>

Sumber: Dinas Pekerjaan Umum dan Penataan Ruang Kabupaten Hulu Sungai Selatan  
 Source: Public Works and Spatial Planning Service of Hulu Sungai Selatan Regency

**Tabel**  
**Table** 9.1.6

**Panjang Jalan Kabupaten Menurut Kecamatan dan Kondisi Jalan di Kabupaten Hulu Sungai Selatan (km), 2017**  
*Length of Regency Roads by Subdistrict and Road Condition in Hulu Sungai Selatan Regency (km), 2017*

Kecamatan <i>Subdistrict</i>	Kondisi Jalan <i>Road Condition</i>				Jumlah <i>Total</i>
	Baik <i>Good</i>	Sedang <i>Moderate</i>	Rusak <i>Damaged</i>	Rusak Berat <i>Severely Damaged</i>	
(1)	(2)	(3)	(4)	(5)	(6)
1 Padang Batung	30,80	13,79	28,11	19,12	91,82
2 Loksado	51,00	37,96	52,27	19,72	160,95
3 Telaga Langsung	20,72	5,36	9,97	2,40	38,45
4 Angkinang	46,05	14,58	17,32	4,00	81,95
5 Kandangan	62,89	11,72	12,12	10,95	97,68
6 Sungai Raya	52,05	23,15	18,20	12,45	105,85
7 Simpur	41,70	14,12	16,09	4,52	76,43
8 Kalumpang	21,78	5,17	15,00	38,28	80,23
9 Daha Selatan	14,88	11,60	15,25	4,20	45,93
10 Daha Barat	4,90	7,35	20,40	7,15	39,80
11 Daha Utara	19,50	9,96	8,41	2,40	40,27
<b>Hulu Sungai Selatan</b>					
<b>2017</b>	<b>366,27</b>	<b>154,76</b>	<b>213,14</b>	<b>125,19</b>	<b>859,36</b>
<b>2016</b>	<b>358,87</b>	<b>141,26</b>	<b>219,66</b>	<b>130,78</b>	<b>850,57</b>
<b>2015</b>	<b>306,05</b>	<b>178,19</b>	<b>240,46</b>	<b>125,87</b>	<b>850,56</b>
<b>2014</b>	<b>256,45</b>	<b>192,04</b>	<b>268,45</b>	<b>133,62</b>	<b>850,56</b>

Sumber: Dinas Pekerjaan Umum dan Penataan Ruang Kabupaten Hulu Sungai Selatan  
Source: *Public Works and Spatial Planning Service of Hulu Sungai Selatan Regency*

**Tabel** 9.1.7 **Jumlah Jembatan Menurut Kecamatan dan Jenis Jembatan di Kabupaten Hulu Sungai Selatan, 2017**  
**Table** 9.1.7 **Number of Bridge by Subdistrict and Type of Bridge in Hulu Sungai Selatan Regency, 2017**

	Kecamatan <i>Subdistrict</i>	Jenis Jembatan <i>Type of Bridge</i>			Jumlah <i>Total</i>
		Beton <i>Concrete</i>	Besi <i>Iron</i>	Kayu <i>Wood</i>	
	(1)	(2)	(3)	(4)	(5)
1	Padang Batung	51	11	33	95
2	Loksado	11	2	25	38
3	Telaga Langsung	24	3	6	33
4	Angkinang	47	6	11	64
5	Kandangan	37	3	12	52
6	Sungai Raya	53	1	6	60
7	Simpur	58	1	10	69
8	Kalumpang	23	2	17	42
9	Daha Selatan	30	2	4	36
10	Daha Barat	20	-	22	42
11	Daha Utara	38	7	11	56
<b>Hulu Sungai Selatan</b>					
	<b>2017</b>	<b>392</b>	<b>38</b>	<b>157</b>	<b>587</b>
	<b>2016</b>	<b>351</b>	<b>37</b>	<b>173</b>	<b>561</b>

Sumber: Dinas Pekerjaan Umum dan Penataan Ruang Kabupaten Hulu Sungai Selatan  
 Source: Public Works and Spatial Planning Service of Hulu Sungai Selatan Regency

**Tabel 9.1.8** Jumlah Kendaraan Bermotor Menurut Jenis Kendaraan di Kabupaten Hulu Sungai Selatan, 2017  
**Table 9.1.8** *Number of Motor Vehicles by Type of Vehicle in Hulu Sungai Selatan Regency, 2017*

Jenis Kendaraan <i>Type of Vehicle</i>	Baru <i>New</i>		Daftar Ulang <i>Re-registration</i>		Mutasi Non-DA	Jumlah <i>Total</i>
	Umum <i>Public</i>	Tidak Umum <i>Private</i>	Umum <i>Public</i>	Tidak Umum <i>Private</i>		
(1)	(2)	(3)	(4)	(5)	(6)	(7)
Sedan/ <i>Sedan</i>	-	2	-	131	1	134
Jeep/ <i>Jeep</i>	-	28	-	419	14	461
Mini Bus/ <i>Mini Bus</i>	-	227	76	752	88	1 143
S Wagon/ <i>S Wagon</i>	-	39	18	440	-	497
Bis/ <i>Bus</i>	-	2	-	19	-	21
Pick Up/ <i>Pick Up</i>	4	89	26	948	11	1 078
Truk/ <i>Truck</i>	19	13	443	172	9	656
Alat Berat/ <i>Heavy Equipment</i>	-	2	-	9	-	11
Sepeda Motor R2/ <i>Two-Wheeled Motorcycle</i>	-	4 060	-	34 180	14	38 254
Sepeda Motor R3/ <i>Three-Wheeled Motorcycle</i>	-	26	-	37	1	64
<b>Jumlah/Total</b>						
<b>2017</b>	<b>23</b>	<b>4 488</b>	<b>563</b>	<b>37 107</b>	<b>138</b>	<b>42 319</b>
<b>2016</b>	<b>18</b>	<b>3 971</b>	<b>532</b>	<b>36 264</b>	<b>141</b>	<b>40 926</b>

Sumber: Unit Pelayanan Pendapatan Kandangan Kab. Hulu Sungai Selatan  
 Source: *Kandangan Revenue Service Unit of Hulu Sungai Selatan Regency*

**Tabel** 9.1.9 **Jumlah Angkutan Darat Menurut Jenis Kendaraan di Kabupaten Hulu Sungai Selatan, 2015-2017**  
**Table** 9.1.9 **Number of Land Transportation by Type of Vehicle in Hulu Sungai Selatan Regency, 2015-2017**

Jenis Kendaraan Type of Vehicle	2015	2016	2017
(1)	(2)	(3)	(4)
Mobil Penumpang/Passenger Car	230	136	88
Bis/Bus	27	43	38
Pick Up/Pick Up	1 459	1 451	1 363
Truk/Truck	804	805	731
<b>Jumlah/Total</b>	<b>2 520</b>	<b>2 435</b>	<b>2 220</b>

Sumber: Dinas Perhubungan Kabupaten Hulu Sungai Selatan  
 Source: Transportation Services of Hulu Sungai Selatan Regency

**Tabel** 9.1.10 **Jumlah Angkutan Air Menurut Jenis Kendaraan di Kabupaten Hulu Sungai Selatan, 2015-2017**  
**Table** 9.1.10 **Number of Water Transport by Type of Vehicle in Hulu Sungai Selatan Regency, 2015-2017**

<b>Jenis Kendaraan</b> <i>Type of Vehicle</i>	<b>2015</b>	<b>2016</b>	<b>2017</b>
(1)	(2)	(3)	(4)
Klotok Penumpang/ <i>Passenger Boat</i>	40	40	40
Klotok Barang/ <i>Freight Boat</i>	57	62	70
Kapal Motor Penumpang/ <i>Passenger Boat</i>	3	3	2
Kapal Motor Barang/ <i>Freight Boat</i>	213	227	257
Kapal Penumpang-Barang/ <i>Passenger-Freight Boat</i>	4	4	2
Land Craf Tank/ <i>Land Craf Tank</i>	2	2	2
Tug Boat/ <i>Tug Boat</i>	4	5	5
Tongkang/ <i>Barge</i>	16	16	16
Speed Boat/ <i>Speed Boat</i>	6	6	6
<b>Jumlah/Total</b>	<b>345</b>	<b>365</b>	<b>400</b>

Sumber: Dinas Perhubungan Kabupaten Hulu Sungai Selatan

Source: *Transportation Services of Hulu Sungai Selatan Regency*



**Jumlah Angkutan Pedesaan dan Antar Kabupaten beserta Tarif Terendah dan Tertinggi Menurut Trayek di Kabupaten Hulu Sungai Selatan, 2017**

**Tabel 9.1.11**  
**Table**

***Number of Rural and Inter-Regency Transportation with Lowest and Highest Rate in Hulu Sungai Selatan Regency, 2017***

<b>Wilayah Trayek Route</b>	<b>Jumlah Armada Number of Vehicle</b>	<b>Jenis Kendaraan Kind of Vehicle</b>	<b>Jenis Trayek Kind of Route</b>
(1)	(2)	(5)	(6)
Kandangan-Pantai Hambawang	10	Mikrolet	Angkutan antar Kabupaten
Kandangan-Rantau	10	Mikrolet	Angkutan antar Kabupaten
Nagara-Bayanan-Hamayung	4	Mikrolet	Angkutan Pedesaan
Nagara-Bayanan-Tambangan	3	Mikrolet	Angkutan Pedesaan
Nagara-Bayanan-Banua Hanyar	4	Mikrolet	Angkutan Pedesaan
Nagara-Bayanan-Pandak daun	3	Mikrolet	Angkutan Pedesaan

Sumber: Dinas Perhubungan Kabupaten Hulu Sungai Selatan  
Source: *Transportation Services of Hulu Sungai Selatan Regency*

## 9.2 KOMUNIKASI/COMMUNICATION

**Tabel** 9.2.1 **Jumlah Kantor Pos Cabang Pembantu dan Pemeriksa Menurut Kecamatan di Kabupaten Hulu Sungai Selatan, 2013–2017**  
**Table** 9.2.1 **Number of Supporting Branch and Examiner Post Office by Subdistrict in Hulu Sungai Selatan Regency, 2013–2017**

	<b>Kecamatan Subdistrict</b>	<b>2013</b>	<b>2014</b>	<b>2015</b>	<b>2016</b>	<b>2017</b>
	(1)	(2)	(3)	(4)	(5)	(6)
1	Padang Batung	1	1	1	1	1
2	Loksado	-	-	-	-	-
3	Telaga Langsung	-	-	-	-	-
4	Angkinang	1	1	1	1	1
5	Kandangan*	1	1	1	1	1
6	Sungai Raya	1	1	1	1	1
7	Simpur	1	1	1	1	1
8	Kalumpang	-	-	-	-	-
9	Daha Selatan	1	1	1	1	1
10	Daha Barat	-	-	-	-	-
11	Daha Utara	1	1	1	1	1
<b>Hulu Sungai Selatan</b>		<b>7</b>	<b>7</b>	<b>7</b>	<b>7</b>	<b>7</b>

Keterangan/Note: \*Kantor Pos Pemeriksa/Examiner Post Office

Sumber: PT Pos Indonesia (Persero) Kandangan

Source: PT Pos Indonesia (Persero) Kandangan

**Tabel** 9.2.2 **Jumlah Surat dan Paket yang Dikirim Menurut Kecamatan di Kabupaten Hulu Sungai Selatan, 2017**  
**Table** 9.2.2 **Number of Sent Mail and Package by Subdistrict in Hulu Sungai Selatan Regency, 2017**

	<b>Kecamatan Subdistrict</b>	<b>Surat Mail</b>	<b>Paket Package</b>
	(1)	(2)	(3)
1	Padang Batung	244	24
2	Loksado	-	-
3	Telaga Langsung	-	-
4	Angkinang	405	94
5	Kandangan*	7 010	2 823
6	Sungai Raya	172	67
7	Simpur	313	20
8	Kalumpang	-	-
9	Daha Selatan	1 005	1 855
10	Daha Barat	-	-
11	Daha Utara	511	684
	<b>Hulu Sungai Selatan</b>	<b>9 660</b>	<b>5 567</b>

Keterangan/Note: \*Kantor Pos Pemeriksa/Examiner Post Office

Sumber: PT Pos Indonesia (Persero) Kandangan

Source: PT Pos Indonesia (Persero) Kandangan

**Tabel** 9.2.3 **Jumlah Menara Telekomunikasi (BTS) di Kabupaten Hulu Sungai Selatan, 2017**  
**Table** 9.2.3 **Number of Telecommunication Tower (BTS) in Hulu Sungai Selatan Regency, 2017**

	<b>Kecamatan Subdistrict</b>	<b>Jumlah Total</b>
	(1)	(2)
1	Padang Batung	8
2	Loksado	8
3	Telaga Langsat	3
4	Angkinang	6
5	Kandangan	28
6	Sungai Raya	8
7	Simpur	6
8	Kalumpang	3
9	Daha Selatan	9
10	Daha Barat	2
11	Daha Utara	3
	<b>Hulu Sungai Selatan</b>	<b>84</b>

Sumber: Dinas Komunikasi dan Informatika Kabupaten Hulu Sungai Selatan

Source: Communication and Informatics Services of Hulu Sungai Selatan Regency

**Jumlah Usaha TV Kabel yang Bekerja Sama dengan Dinas Komunikasi dan Informatika Kabupaten Hulu Sungai Selatan, 2017**  
**Number of Cable TV Businesses Working in Cooperation with Communications and Informatics Services of Hulu Sungai Selatan Regency, 2017**

<b>Tabel</b>	<b>9.2.4</b>		
<b>Table</b>		<b>Kecamatan</b> <b>Subdistrict</b>	<b>Jumlah</b> <b>Total</b>
		(1)	(2)
1	Padang Batung		1
2	Loksado		-
3	Telaga Langsat		-
4	Angkinang		2
5	Kandangan		4
6	Sungai Raya		2
7	Simpur		-
8	Kalumpang		-
9	Daha Selatan		1
10	Daha Barat		-
11	Daha Utara		1
		<b>Hulu Sungai Selatan</b>	<b>11</b>

Sumber: Dinas Komunikasi dan Informatika Kabupaten Hulu Sungai Selatan  
 Source: Communication and Informatics Services of Hulu Sungai Selatan Regency

# REALISASI ANGGARAN PENDAPATAN DAN BELANJA DAERAH

## KABUPATEN HULU SUNGAI SELATAN

*Realization of Regional Revenue and Expenditure Budget*

### PENDAPATAN DAERAH

*Regional Revenue*

**Tahun 2017**  
**1.143 Triliun**

*year 2017, 1,143 Trillion*

**19,45 %**

menurun *decrease*  
19,45 % *19.45 %*  
dibandingkan *compare*  
dengan *with*

**Tahun 2016**  
**1.419 Triliun**

*year 2016, 1,419 Trillion*

### BELANJA DAERAH

*Regional Expenditure*

**Tahun 2017**  
**1.205 Triliun**

*year 2017, 1,205 Trillion*

**9,19 %**

menurun *decrease*  
9,19 % *9.19 %*  
dibandingkan *compare*  
dengan *with*

**Tahun 2016**  
**1.327 Triliun**

*year 2016, 1,327 Trillion*



<https://idulusungaiselatankab.b>

**PENJELASAN TEKNIS**

1. **Realisasi Penerimaan dan Pengeluaran Pemerintah Provinsi** adalah realisasi/perhitungan APBD Provinsi pada tiap tahun anggaran.
2. **Pendapatan Asli Daerah (PAD)** adalah pendapatan yang diperoleh daerah yang dipungut berdasarkan peraturan daerah sesuai dengan peraturan perundang-undangan, guna keperluan daerah yang bersangkutan dalam membiayai kegiatannya.
3. **Dana Perimbangan** adalah dana yang bersumber dari pendapatan APBN yang dialokasikan kepada Daerah untuk mendanai kebutuhan daerah dalam rangka pelaksanaan desentralisasi.
4. **Lain-lain Pendapatan yang Sah** adalah pendapatan lainnya dari pemerintah pusat dan atau dari instansi pusat, serta dari daerah lainnya.

**TECHNICAL NOTES**

5. **Actual revenue and expenditure of Provincial Government** is the realization/provincial budget calculations for every fiscal year.
6. **Original Local Government Revenue** is revenue that withheld based on local regulations in accordance with the legislation, for the purposes of financing their activities.
7. **Balanced Budget** is the fund coming from the state budget that allocated to regions to fund their needs in the context of decentralization.
8. **Other Legal Revenue** is other income that coming from the central government and or from the central agencies, as well as from other local government.



**ULASAN****DESCRIPTION**

Realisasi pendapatan rutin Kabupaten Hulu Sungai Selatan pada tahun 2017 sebesar 1.143.549.074,04 (ribu rupiah) lebih kecil dari penerimaan tahun 2016 sebesar 1.419.363.905 (ribu rupiah).

*Hulu Sungai Selatan Regency routine revenue realization in 2017 amounted to 1,143,549,074.04 (thousand rupiahs) smaller than revenues in 2016 amounted to 1,419,363,905 (thousand rupiahs).*

Besarnya Pendapatan Asli Daerah Kabupaten Hulu Sungai Selatan tahun 2017 adalah sebesar 142.495.349,60 (ribu rupiah). Tahun 2016 sebesar 115.118.953 (ribu rupiah).

*The amount of revenue original Hulu Sungai Selatan regency in 2017 amounted to 142,495,349.60 (thousand rupiahs). In 2016 amounted to 115,118,953 (thousand rupiahs) .*

Belanja daerah Kabupaten Hulu Sungai Selatan tahun 2017 sebesar 1.205.337.261,34 (ribu rupiah) lebih kecil bila dibandingkan dengan tahun 2016 sebesar 1.327.060.321 (ribu rupiah). Pengeluaran tahun 2017 terdiri dari belanja tidak langsung sebesar 679.929.055,26 (ribu rupiah) dan belanja langsung sebesar 525.408.206,08 (ribu rupiah).

*Expenditure of Hulu Sungai Selatan Regency in 2017 amounted to 1,205,337,261.34 (thousand rupiahs) smaller when compared to the year 2016 amounted to 1,327,060,321 (thousand rupiahs). Expenditures in 2017 consist of indirect expenditures of 679,929,055.26 (thousand rupiahs) and direct expenditures 525,408,206.08 (thousand rupiahs).*

**Tabel 10.1** Realisasi Pendapatan Pemerintah Kabupaten Hulu Sungai Selatan Menurut Jenis Pendapatan (ribu rupiah), 2015–2017  
**Table 10.1** *Actual Revenues of Government of Hulu Sungai Selatan Regency by Source of Revenues (thousand rupiahs), 2015–2017*

Jenis Pendapatan <i>Source of Revenues</i>		2015	2016	2017
(1)		(2)	(3)	(4)
<b>1</b>	<b>Pendapatan Asli Daerah (PAD)/Original Local Government Revenue</b>	<b>101 673 712</b>	<b>115 118 953</b>	<b>142 495 389,60</b>
1.1	Pajak Daerah/ <i>Local Taxes</i>	10 042 491	10 804 199	11 313 216,08
1.2	Retribusi Daerah/ <i>Rebtributions</i>	7 538 477	8 250 374	9 799 649,22
1.3	Hasil Perusahaan Milik Daerah dan Pengelolaan Kekayaan Daerah yang Dipisahkan/ <i>Income of Regional Gov. Corporate and Management of Separated Reg. Gov. Wealth</i>	5 789 715	4 809 250	6 920 129,53
1.4	Lain-lain PAD yang Sah/ <i>Other Original Local Gov. Revenue</i>	78 303 027	91 255 130	114 462 394,77
<b>2</b>	<b>Dana Perimbangan <i>Balanced Budget</i></b>	<b>805 326 495</b>	<b>1 076 277 565</b>	<b>819 334 317,45</b>
2.1	Bagi Hasil Pajak/ <i>Tax Sharing</i>	15 378 451	60 838 023	28 381 391,87
2.2	Bagi Hasil Bukan Pajak/Sumber Daya Alam/ <i>Non Tax/Natural Resources Sharing</i>	151 313 706	247 853 535	119 477 111,29
2.3	Dana Alokasi Umum/ <i>General Allocation Funds</i>	482 751 537	532 162 390	522 814 008,00
2.4	Dana Alokasi Khusus/ <i>Special Allocation Funds</i>	155 882 800	235 423 616	148 661 806,29

Lanjutan Tabel/Continued Table 10.1

<b>Jenis Pendapatan</b>		<b>2015</b>	<b>2016</b>	<b>2017</b>
<b>Source of Revenues</b>				
(1)	(2)	(3)	(4)	
<b>3</b>	<b>Lain-lain Pendapatan yang Sah/Other Legal Revenue</b>	<b>220 291 668</b>	<b>227 967 387</b>	<b>181 719 407,76</b>
3.1	Pendapatan Hibah/ Grants	5 158 463	5 627 213	3 398 436,59
3.2	Dana Darurat/ Emergency Funds	-	-	-
3.3	Dana Bagi Hasil Pajak dari Provinsi dan Pemerintah Daerah Lainnya/Tax sharing from province and other local governments	64 229 332	53 715 897	59 733 160,17
3.4	Dana Penyesuaian dan Otonomi Daerah/ Autonomous Region and Balancing Funds	150 903 873	168 624 277	118 587 811,00
3.5	Bantuan Keuangan dari Provinsi atau Pemerintah Daerah Lainnya/financial assistance from province and other local government	-	-	-
3.6	Lainnya/Other Funds	-	-	-
<b>Jumlah/Total</b>		<b>1 127 291 876</b>	<b>1 419 363 905</b>	<b>1 143 549 114,80</b>

Sumber: Badan Keuangan Daerah Kab. Hulu Sungai Selatan  
 Source: Regional Financial Agency of Hulu Sungai Selatan Regency

**Tabel 10.2**  
**Realisasi Belanja Pemerintah Kabupaten Hulu Sungai Selatan**  
**Menurut Jenis Belanja (ribu rupiah), 2015–2017**  
**Actual Expenditures of Government of Hulu Sungai Selatan**  
**Regency by Kind of Expenditures (thousand rupiahs), 2015–2017**

	Jenis Belanja	2015	2016	2017
	<i>Kind of Expenditures</i>			
	(1)	(2)	(3)	(4)
<b>1</b>	<b>Belanja Tidak Langsung</b>	<b>609 331 319</b>	<b>690 449 027</b>	<b>679 929 055,26</b>
	<i>Indirect Expenditure</i>			
1.1	Belanja Pegawai/ <i>Personnel expenditure</i>	468 762 176	492 066 554	445 081 857,55
1.2	Belanja Bunga/ <i>Retributions</i>	-	-	-
1.3	Belanja Subsidi/ <i>Subsidies Expenditure</i>	4 423 320	4 388 088	3 945 384,00
1.4	Belanja Hibah/ <i>Grant</i>	11 257 499	10 134 217	22 108 510,00
1.5	Belanja Bantuan Sosial/ <i>Social Expenditure</i>	17 852 053	20 114 418	28 895 189,40
1.6	Belanja Bagi Hasil kepada Provinsi/ Kabupaten/Kota <i>Sharing Fund Expenditure to Provincial/District/City and Village Government</i>	1 454 306	1 749 993	1 962 372,00
1.7	Belanja Bantuan Keuangan kepada Provinsi/ Kabupaten/ Kota dan Pemerintah Desa/ <i>Financial Assistance Expenditure to Provincial/ District/City and Village Government</i>	105 575 828	161 826 064	177 935 742,31
1.8	Belanja Tidak Terduga/ <i>Unpredicted Expenditure</i>	6 135	169 694	-
<b>2</b>	<b>Belanja Langsung</b>	<b>624 900 453</b>	<b>636 611 294</b>	<b>525 408 256,08</b>
	<i>Direct Expenditure</i>			
2.1	Belanja Pegawai/ <i>Personnel expenditure</i>	36 106 770	21 710 599	30 834 913,88
2.2	Belanja Barang dan Jasa/ <i>Goods and Services Expenditure</i>	193 499 347	240 616 311	258 044 234,38
2.3	Belanja Modal <i>Capital expenditure</i>	395 294 335	374 284 384	236 529 107,83
	<b>Jumlah/Total</b>	<b>1 234 231 773</b>	<b>1 327 060 321</b>	<b>1 205 337 311,34</b>

Sumber: Badan Keuangan Daerah Kab. Hulu Sungai Selatan  
 Source: Regional Financial Agency of Hulu Sungai Selatan Regency

**Tabel 10.3** Realisasi Pembiayaan Pemerintah Kabupaten Hulu Sungai Selatan Menurut Jenis Pembiayaan (ribu rupiah), 2015–2017  
**Table** *Actual Finances of Government of Hulu Sungai Selatan Regency by Kind of Finances (thousand rupiahs), 2015–2017*

	Jenis Pembiayaan <i>Kind of Finances</i>	2015	2016	2017
	(1)	(2)	(3)	(4)
1	<b>Penerimaan Pembiayaan Daerah/Acceptance Regional Funds</b>	<b>222 827 724</b>	<b>124 522 218</b>	<b>195 304 557,86</b>
1.1	Sisa Lebih Perhitungan Anggaran Tahun Anggaran Sebelumnya/ <i>Remain Budget from Previous Year</i>	219 398 690	98 390 828	194 782 013,86
1.2	Pencairan Dana Cadangan/ <i>Expense Reserve Funds</i>	-	-	-
1.3	Hasil Penjualan Kekayaan Daerah yang Dipisahkan/ <i>Regional Property Sales Results Separated</i>	3 270 508	26 004 000	4 000,00
1.4	Penerimaan Pinjaman Daerah/ <i>Acceptance Regional Loans</i>	-	-	-
1.5	Penerimaan Kembali Pemberian Pinjaman/ <i>Back Lending</i>	-	-	-
1.6	Penerimaan Piutang Daerah/ <i>Local Government Credit</i>	158 525	127 390	35 694,00
1.7	Penerimaan Kembali Investasi Dana Bergulir/ <i>Back Investment Revolving Fund</i>	-	-	482 850,00
1.8	Lainnya/ <i>Other Funds</i>	-	-	-

Lanjutan Tabel/*Continued Table 10.3*

Jenis Pembiayaan <i>Kind of Finances</i>		2015	2016	2017
(1)		(2)	(3)	(4)
<b>2</b>	<b>Pengeluaran Pembiayaan Daerah/<i>Expenditure Regional Funds</i></b>	<b>17 497 000</b>	<b>22 492 500</b>	<b>3 600 000,00</b>
2.1	Pembentukan Dana Cadangan/ <i>Establishment Reserve Funds</i>	3 000 000	5 000 000	-
2.2	Penyertaan Modal (Investasi) Pemerintah Daerah/ <i>Local Government Investment</i>	14 497 000	17 492 500	3 600 000,00
2.3	Pembayaran Pokok Utang/ <i>Debt Payments</i>	-	-	-
2.4	Pemberian Pinjaman Daerah/ <i>Local Government Loans</i>	-	-	-
2.5	Lainnya/ <i>Other Funds</i>	-	-	-
<b>Sisa Lebih Pembiayaan Anggaran Tahun Berkenaan/<i>Remain Budget Current Year</i></b>		<b>98 390 828</b>	<b>194 333 303</b>	<b>129 916 371,31</b>

Sumber: Badan Keuangan Daerah Kab. Hulu Sungai Selatan  
 Source: *Regional Financial Agency of Hulu Sungai Selatan Regency*

**Rumus** : Sisa Lebih Pembiayaan Anggaran Tahun Berkenaan = (Pendapatan–Belanja) + (Penerimaan Pembiayaan–Pengeluaran Pembiayaan)

**Tabel**  
**Table** 10.4

**Realisasi Keuangan Desa Menurut Kecamatan di Kabupaten Hulu Sungai Selatan Tahun Anggaran 2017 (juta rupiah)**  
**Realization of Village Finance by Subdistrict in Hulu Sungai Selatan Regency Budget Year 2017 (thousand rupiahs)**

Kecamatan Subdistrict	Pendapatan Desa					SiLPA 2016
	PADes	Dana Desa	Alokasi Dana Desa	Bagi Hasil Pajak dan Retribusi	Pendapatan Lain-lain	
(1)	(2)	(3)	(4)	(5)	(6)	(7)
1 Padang Batung	24,90	12 873,82	6 918,29	204,22	40,20	577,04
2 Loksado	28,95	8 530,83	5 181,91	152,96	22,26	979,52
3 Telaga Langsat	15,68	8 284,40	4 315,88	127,40	157,26	134,56
4 Angkinang	12,95	8 489,22	5 035,68	148,65	20,57	241,87
5 Kandangan	16,55	10 828,44	6 493,32	191,68	78,18	1 305,61
6 Sungai Raya	16,40	13 546,88	7 031,65	207,64	65,93	731,68
7 Simpuri	10,90	8 389,41	4 684,92	138,29	180,02	211,58
8 Kalumpang	11,80	6 852,91	3 793,91	111,99	306,30	251,47
9 Daha Selatan	17,38	13 115,79	10 022,89	295,83	96,60	1 253,38
10 Daha Barat	6,85	5 479,00	3 474,32	102,56	121,58	320,22
11 Daha Utara	8,55	14 933,30	9 647,24	284,78	43,26	1 177,36
<b>Hulu Sungai Selatan</b>	<b>170,91</b>	<b>111 323,97</b>	<b>66 600,00</b>	<b>1 966,00</b>	<b>1 132,15</b>	<b>7 184,30</b>

Lanjutan Tabel/Continued Table 10.4

Kecamatan Subdistrict	Realisasi Belanja					Pembia- yaan	SiLPA 2017
	Bidang Peme- rintahan Desa	Bidang Pembana- ngunan	Bidang Pembina- naan Masya- rakat	Bidang Pember- dayaan Masya- rakat	Belanja Tak Terduga		
(1)	(2)	(3)	(4)	(5)	(6)		
1 Padang Batung	5 222,20	10 424,22	1 104,21	1 946,08	-	-	1 941,76
2 Loksado	3 641,83	7 927,48	458,24	1 020,81	-	-	1 848,07
3 Telaga Lingsat	2 940,84	6 307,90	775,11	1 411,12	-	-	1 600,21
4 Angkinang	3 724,58	7 040,66	497,81	1 285,17	-	-	1 400,72
5 Kandangan	4 155,06	8 943,91	845,51	2 095,68	-	-	2 873,62
6 Sungai Raya	5 506,13	10 227,60	686,21	2 160,82	-	-	3 019,43
7 Simpur	3 605,24	6 791,94	674,56	944,68	25,00	32,50	1 571,20
8 Kalumpang	2 627,84	6 095,64	454,09	801,66	0,45	-	1 348,70
9 Daha Selatan	6 014,37	13 790,73	1 453,00	1 767,48	-	-	1 776,28
10 Daha Barat	2 144,11	5 715,92	278,75	664,59	-	-	701,15
11 Daha Utara	6 649,92	12 514,46	1 403,07	2 745,87	-	-	2 781,15
<b>Hulu Sungai Selatan</b>	<b>46 232,11</b>	<b>95 780,47</b>	<b>8 630,56</b>	<b>16 843,95</b>	<b>25,45</b>	<b>32,50</b>	<b>20 862,28</b>

Sumber: Dinas Pemberdayaan Masyarakat dan Desa Kabupaten Hulu Sungai Selatan

Source: Community and Village Empowerment Service of Hulu Sungai Selatan Regency



**Tabel 10.5 Target dan Realisasi Kegiatan Pembangunan Menurut Program Kabupaten Hulu Sungai Selatan (rupiah), 2017**  
**Table 10.5 Target and Realization of Development by Program in Hulu Sungai Selatan Regency (rupiah), 2017**

<b>Program Kegiatan</b> <i>Program Activity</i>	<b>Target</b> <i>Target</i>	<b>Realisasi</b> <i>Realization</i>	<b>Persentase</b> <i>Percentage</i>
(1)	(2)	(3)	(4)
Pelayanan Administrasi Perkantoran	1 242 874 300	1 062 932 705	85,52
Peningkatan Sarana dan Prasarana Aparatur	73 800 000	64 885 550	87,92
Peningkatan Pengembangan Sistem Pelaporan Capaian Kinerja dan Keuangan	11 520 000	7 703 600	66,87
Pengembangan Data/Informasi	316 463 400	246 313 940	77,83
Kerjasama Pembangunan	807 900 000	452 761 800	56,04
Perencanaan Pengembangan Kota-kota Menengah dan Besar	391 065 600	287 676 200	73,56
Perencanaan Tata Ruang	-	-	-
Perencanaan Pembangunan Daerah	1 098 462 000	729 254 326	66,39
Perencanaan Pembangunan Ekonomi	193 499 000	163 828 000	84,67
Perencanaan Sosial Budaya	236 991 740	187 453 120	79,10
<b>Jumlah/Total</b>	<b>4 372 576 040</b>	<b>3 202 809 241</b>	<b>73,25</b>

Sumber: Bappelitbangda Kabupaten Hulu Sungai Selatan

Source: Bappelitbangda of Hulu Sungai Selatan Regency

**Tabel**  
**Table** 10.6

**Jumlah Penerimaan Pajak Bumi Bangunan (PBB) Menurut Kecamatan di Kabupaten Hulu Sungai Selatan, 2017**  
**Number of Revenue of Land and Housing Tax by District in Hulu Sungai Selatan Regency, 2017**

Kecamatan District	Perdesaan Rural		Perkotaan Urban		Realisasi Realization	
	SPPT	Ketetapan	SPPT	Ketetapan	Lembar	Pembayaran
(1)	(2)	(3)	(4)	(5)	(6)	(7)
1 Padang Batung	6 962	98 596 694	243	4 823 251	7 244	104 035 563
2 Loksado	2 596	41 343 810	234	5 128 811	2 832	46 498 729
3 Telaga Langsat	3 873	51 721 799	459	5 222 384	4 015	52 713 951
4 Angkinang	6 237	67 861 517	533	7 933 121	6 797	76 185 783
5 Kandangan	-	-	12 771	397 465 874	9 882	329 291 415
6 Sungai Raya	7 631	163 292 982	688	13 456 798	7 809	156 906 856
7 Simpur	5 889	89 307 078	449	8 787 864	6 199	96 028 588
8 Kalumpang	2 206	27 678 018	328	4 584 444	2 535	32 042 784
9 Daha Selatan	6 852	107 832 498	427	8 559 655	7 363	120 235 888
10 Daha Barat	1 832	28 084 772	289	5 168 945	2 124	33 332 883
11 Daha Utara	6 360	90 556 147	191	3 750 489	6 559	92 060 808
<b>Hulu Sungai Selatan</b>	<b>50 438</b>	<b>766 275 315</b>	<b>16 612</b>	<b>464 881 636</b>	<b>63 359</b>	<b>1 139 333 248</b>

Sumber: Badan Keuangan Daerah Kab. Hulu Sungai Selatan  
Source: Regional Financial Agency of Hulu Sungai Selatan Regency

**Tabel** 10.7 **Target dan Realisasi Retribusi Uji Kendaraan Menurut Bulan di Kabupaten Hulu Sungai Selatan (rupiah), 2017**  
**Table** 10.7 **Target and Realization of Vehicle Test Retribution by Month in Hulu Sungai Selatan Regency (rupiah), 2017**

<b>Bulan</b> <b>Month</b>	<b>Target</b> <b>Target</b>	<b>Realisasi</b> <b>Realization</b>
(1)	(2)	(3)
Januari/January	14 215 000	9 115 000
Februari/February	14 215 000	12 635 000
Maret/March	14 215 000	12 625 000
April/April	14 215 000	9 850 000
Mei/May	14 215 000	14 705 000
Juni/June	14 215 000	10 975 000
Juli/July	14 215 000	13 545 000
Agustus/August	14 215 000	15 525 000
September/September	14 215 000	12 845 000
Oktober/October	14 215 000	13 105 000
November/November	14 215 000	18 150 000
Desember/December	14 215 000	12 710 000

Sumber: Dinas Perhubungan Kabupaten Hulu Sungai Selatan

Source: Transportation Services of Hulu Sungai Selatan Regency

**Tabel**  
**Table** 10.8

**Target dan Realisasi Penerimaan Pajak Kendaraan Menurut Jenisnya di Kabupaten Hulu Sungai Selatan (rupiah), 2017**  
**Target and Realization of Vehicle Tax Acceptance by Tax Object in Hulu Sungai Selatan Regency (rupiah), 2017**

<b>Jenis Pajak Tax Object</b>	<b>Target Target</b>	<b>Realisasi Realization</b>
(1)	(2)	(3)
Pajak Kendaraan Bermotor (PKB) Vehicle Tax	21 270 594 696	18 526 727 545
Bea Balik Nama Kendaraan Bermotor (BBN-KB) Vehicle Title Override	11 200 986 925	9 911 925 500
<b>Jumlah/Total</b>	<b>32 471 581 621</b>	<b>28 438 653 045</b>

Sumber: Unit Pelayanan Pendapatan Kandangan Kab. Hulu Sungai Selatan  
Source: Kandangan Revenue Service Unit of Hulu Sungai Selatan Regency

Posisi Simpanan Masyarakat Dalam Rupiah dan Valuta Asing Pada Bank Umum dan BPR di Kabupaten Hulu Sungai Selatan (Juta Rupiah), 2014-2017

Tabel  
Table 10.9

*Outstanding of Private Deposit in Rupiah and Foreign Currency Of Commercial and Rural Bank in Hulu Sungai Selatan Regency (Million Rupiahs), 2014 -2017*

Jenis Simpanan Type of Deposit		2014	2015	2016	2017
(1)		(2)	(3)	(4)	(5)
<b>Giro/Demand Deposit</b>					
1.	Nominal (juta rupiah)/ Nominal (million rupiahs)	85 127	80 604	184 487	114 001
2.	Rekening/Account	926	1 108	1 119	1 146
<b>Simpanan Berjangka/Time Deposit</b>					
1.	Nominal (juta rupiah)/ Nominal (million rupiahs)	199 503	164 180	132 140	173 818
2.	Rekening/Account	488	564	620	618
<b>Tabungan/Saving Deposit</b>					
1.	Nominal (juta rupiah)/ Nominal (million rupiahs)	401 291	502 025	555 565	638 505
2.	Jumlah Bilyet/Number	105 721	112 391	121 160	157 948

Sumber: Statistik Ekonomi Keuangan Daerah Provinsi Kalimantan Selatan Januari 2018, Bank Indonesia  
Source: Regional Economic Financial Statistics January 2018, Bank Indonesia

**Tabel**  
**Table** 10.10

**Posisi Pinjaman Yang diberikan dalam Rupiah dan Valuta Asing pada Bank Umum dan BPR Menurut Klasifikasi Lapangan Usaha (Juta Rupiah), 2015-2017**  
**Outstanding of Loans in Rupiah and Foreign Currency of Commercial and Rural Bank by Industrial Origin (Million Rupiahs), 2015-2017**

Jenis Pinjaman Type of Loan	2015	2016	2017
(1)	(2)	(3)	(4)
<b>A. Pinjaman Berdasarkan Lapangan Usaha/Loans by Industrial Origin</b>	<b>239 409</b>	<b>269 183</b>	<b>747 182</b>
1. Pertanian, Peternakan, Kehutanan & Perikanan/ <i>Agriculture, Livestock, Forestry &amp; Fishery</i>	18 104	23 702	26 759
2. Pertambangan dan Penggalian/ <i>Mining and Quarrying</i>	1 030	1 659	951
3. Industri Pengolahan/ <i>Manufacturing Industry</i>	7 044	7 925	8 694
4. Listrik, Gas, dan Air Bersih/ <i>Electricity, Gas, and Water Supply</i>	39	27	18
5. Konstruksi/ <i>Construction</i>	5 440	8 110	8 639
6. Perdagangan, Hotel, dan Restoran/ <i>Trade, Hotel and Restaurant</i>	157 839	182 941	188 806
7. Transportasi dan Komunikasi/ <i>Transport and Communication</i>	11 667	12 549	20 094
8. Keuangan, Real Estate dan Jasa Perusahaan/ <i>Financial, Real Estate, and Business Services</i>	9 983	9 718	7 932
9. Jasa-Jasa/ <i>Services</i>	28 263	22 550	485 287
<b>B. Pinjaman Kepada Bukan Lapangan Usaha/Loans to Non Industrial Origin</b>	<b>517 066</b>	<b>560 518</b>	<b>126 283</b>
1. Rumah Tinggal/ <i>Housing</i>	75 558	79 060	81 954
2. Flat dan Apartemen/ <i>Flat and Apartment</i>	1 139	1 275	1 164
3. Ruko dan Rukan / <i>Shophouse and Office</i>	2 094	3 111	2 729
4. Kendaraan Bermotor/ <i>Vehicles</i>	20 961	22 510	25 198
5. Lainnya/ <i>Others</i>	417 315	454 561	15 239

Sumber: Statistik Ekonomi Keuangan Daerah Provinsi Kalimantan Selatan Januari 2018, Bank Indonesia  
Source: *Regional Economic Financial Statistics January 2018, Bank Indonesia*

Posisi Pinjaman Rupiah dan Valuta Asing yang Diberikan Bank Umum dan BPR Menurut Jenis Penggunaan di Kabupaten Hulu Sungai Selatan (Juta Rupiah), 2014-2017  
**Table 10.11**  
*Outstanding of Loans in Rupiah and Foreign Currency of Commercial and Rural Bank by Type of Loans (Million Rupiahs), 2014-2017*

Jenis Penggunaan <i>Type of Loan</i>	2014	2015	2016	2017
(1)	(2)	(3)	(4)	(5)
<b>Rupiah/Rupiahs</b>	<b>813 030</b>	<b>750 704</b>	<b>829 701</b>	<b>873 465</b>
Modal Kerja <i>Working Capital</i>	287 287	181 884	201 387	219 234
Investasi <i>Investment</i>	50 829	51 753	67 795	69 499
Consumsi <i>Consumption</i>	474 914	517 066	560 518	584 732
<b>Valuta Asing/Foreign Currency</b>	<b>55 484</b>	<b>5 771</b>	-	-
Modal Kerja <i>Working Capital</i>	-	-	-	-
Investasi <i>Investment</i>	55.484	5 771	-	-
Consumsi <i>Consumption</i>	-	-	-	-
<b>Jumlah/Total</b>	<b>868 515</b>	<b>756 475</b>	<b>829 701</b>	<b>873 465</b>
Modal Kerja <i>Working Capital</i>	287 287	181 884	201 387	219 234
Investasi <i>Investment</i>	106 314	57 525	67 795	69 499
Consumsi <i>Consumption</i>	474 914	517 066	560 518	584 732

Sumber: Statistik Ekonomi Keuangan Daerah Provinsi Kalimantan Selatan Januari 2018, Bank Indonesia

Source: Regional Economic Financial Statistics January 2018, Bank Indonesia

**Tabel**  
**Table** 10.12

**Posisi Kredit Usaha Mikro, Kecil dan Menengah yang Diberikan Bank Umum dan BPR di Kabupaten Hulu Sungai Selatan (Juta Rupiah), 2014-2017**  
***Outstanding of Commercial Bank Credit to Micro, Small and Medium Scale Enterprise in Hulu Sungai Selatan Regency (Million Rupiahs), 2014 -2017***

Jenis Kredit <i>Type of Credit</i>		2014	2015	2016	2017
(1)		(2)	(3)	(4)	(5)
1.	Mikro/ <i>Micro</i>	81 634	88 723	112 388	128 219
2.	Kecil/ <i>Small</i>	78 967	77 537	95 514	106 022
3.	Menengah/ <i>Medium</i>	45 060	49 910	42 578	31 528
<b>Hulu Sungai Selatan</b>		<b>205 661</b>	<b>216 170</b>	<b>250 481</b>	<b>265 769</b>

Sumber: Statistik Ekonomi Keuangan Daerah Provinsi Kalimantan Selatan Januari 2018, Bank Indonesia  
Source: *Regional Economic Financial Statistics January 2018, Bank Indonesia*



**Tabel 10.13** **Posisi Kredit Usaha Mikro, Kecil dan Menengah yang Diberikan Bank Umum dan BPR di Kabupaten Hulu Sungai Selatan (Juta Rupiah), 2015-2017**  
**Outstanding of Commercial Bank Credit to Micro, Small and Medium Scale Enterprise and Economic Sector in Hulu Sungai Selatan Regency (Million Rupiahs), 2015 -2017**

Pinjaman Berdasarkan Lapangan Usaha/ <i>Loan by Industrial Origin</i>		2015	2016	2017
(1)		(2)	(3)	(4)
1.	Pertanian, Peternakan, Kehutanan & Perikanan / <i>Agriculture, Livestock, Forestry &amp; Fishery</i>	16 668	21 346	23 692
2.	Pertambangan dan Penggalian/ <i>Mining and Quarrying</i>	1 030	1 659	951
3.	Industri Pengolahan / <i>Manufacturing Industry</i>	6 892	7 727	8 323
4.	Listrik, Gas, dan Air Bersih/ <i>Electricity, Gas, and Water Supply</i>	39	27	18
5.	Konstruksi/ <i>Construction</i>	2 861	6 089	5 950
6.	Perdagangan, Hotel, dan Restoran/ <i>Trade, Hotel and Restaurant</i>	146 933	175 820	178 729
7.	Transportasi dan Komunikasi/ <i>Transport and Communication</i>	5 896	12 067	19 999
8.	Keuangan, Real Estate dan Jasa Perusahaan/ <i>Financial, Real Estate, and Business Services</i>	9 662	9 232	7 575
9.	Jasa-Jasa/ <i>Services</i>	26 189	16 513	20 533
10.	Tidak Teridentifikasi/ <i>Unidentified</i>	-	-	-
<b>Hulu Sungai Selatan</b>		<b>216 170</b>	<b>250 481</b>	<b>265 769</b>

Sumber: Statistik Ekonomi Keuangan Daerah Provinsi Kalimantan Selatan Januari 2018, Bank Indonesia  
 Source: *Regional Economic Financial Statistics January 2018, Bank Indonesia*

# BAB 11

## Chapter Eleven

PENGELUARAN  
PENDUDUK DAN  
KONSUMSI MAKANAN

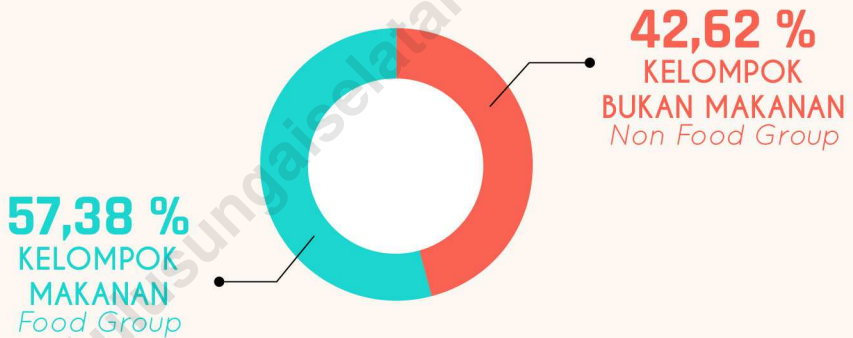
Population  
Expenditure and  
Food Consumption

Rata-rata Pengeluaran Perkapita Sebulan  
Kelompok Makanan sebesar Rp. 523.827 dan  
Kelompok Non Makanan sebesar Rp. 389.006

Average expenditure per capita per month for food group  
of Rp. 523,827 and Non Food Group of Rp. 389,006

## PERSENTASE RATA-RATA PENGELUARAN PERKAPITA SEBULAN, 2017

Percentage of Average Expenditure Per Capita Per Month, 2017



### Kelompok Makanan (3 Teratas) Food Group (Top 3)

**1** **39,42 %**  
Makanan dan  
Minuman Jadi  
Prepared Food and Beverages

**2** **12,53 %**  
Padi-padian  
Cereals

**3** **12,04 %**  
Ikan/Udang/Cumi/Kerang  
Fish/Prawn/Squid/Clam

### Kelompok Bukan Makanan (3 Teratas) Non-Food Group (Top 3)

**1** **46,01 %**  
Perumahan dan Fasilitas  
Rumah Tangga  
Housing and Household Facility

**2** **22,62 %**  
Aneka Barang dan Jasa  
Goods and Services

**3** **13,13 %**  
Barang Tahan Lama  
Durable Goods

<https://idulusungaiselatankab.b>

**PENJELASAN TEKNIS**

**TECHNICAL NOTES**

- Pengeluaran rata-rata per kapita** adalah biaya yang dikeluarkan untuk konsumsi semua anggota rumah tangga selama sebulan baik yang berasal dari pembelian, pemberian maupun produksi sendiri dibagi dengan banyaknya anggota rumah tangga dalam rumah tangga tersebut.
  - Data pengeluaran dan konsumsi penduduk menurut kelompok barang diperoleh dari Survei Sosial Ekonomi Nasional (Susenas), yang mencakup semua provinsi di Indonesia. Data konsumsi/pengeluaran yang dikumpulkan pada Susenas dibagi menjadi dua kelompok, yaitu konsumsi makanan dan bukan makanan.
  - Konsumsi/pengeluaran makanan masing-masing dikumpulkan data kuantitas dan nilainya. Untuk konsumsi bukan makanan, pada umumnya yang dikumpulkan hanya data nilainya, kecuali untuk beberapa jenis pengeluaran tertentu, seperti penggunaan listrik, air, gas, dan bahan bakar minyak (BBM) yang juga dikumpulkan kuantitasnya.
- Per capita Average Expenditure** is the cost spent for all household members consumption during the month, whether from purchasing, giving or own production, divided by the number of household members in the household.*
  - Data on consumer expenditure and consumption by commodity group of expenditure are obtained from the National Socio-Economic Survey (Susenas) which covers all provinces in Indonesia. The data of consumption/ expenditure collected in the Susenas are divided into two groups, namely food and non-food consumption.*
  - Consumption/expenditure on food both quantity data and values are collected. For consumption of non-food, the data collected in general are only their values, except for certain types of expenditure, such as electricity, water, gas, and fuel, which are also collected for their quantity data.*

**ULASAN**

Secara Ekonomi, pengukuran tingkat kesejahteraan dapat digambarkan dengan perbandingan antara pengeluaran dan pendapatan seseorang. Namun demikian, kesulitan untuk mengukur pendapatan membuat tingkat kesejahteraan secara moneter didekati dengan besarnya pengeluaran seseorang.

Dari hasil Survei Sosial Ekonomi Nasional (Susenas) tahun 2017 pengeluaran masyarakat Kabupaten Hulu Sungai Selatan secara rata-rata mencapai Rp. 523.827 per Kapita per bulan untuk konsumsi makanan dan Rp. 389.006 untuk konsumsi non makanan.

**DESCRIPTION**

*Economically, measurement of welfare levels can be illustrated by the comparison between the expenditure and income person. However, the difficulty in measuring income make a monetary level of welfare expenditure was used approached by personal expenditure.*

*From the result of National Socio economic Survey (Susenas) 2017 Hulu Sungai Selatan Regency households spending an average of Rp. 523,827 per capita per month for food consumption and Rp. 389,006 for non food consumption.*

PENGELUARAN PENDUDUK DAN KONSUMSI MAKANAN

**Tabel**  
**Table** 11.1

**Persentase Penduduk Menurut Golongan Pengeluaran Per Kapita  
Sebulan di Kabupaten Hulu Sungai Selatan, 2015-2017**  
*Percentage of Population by Expenditure Per Capita Per Month Class  
in Hulu Sungai Selatan Regency, 2015-2017*

<b>Golongan Pengeluaran Expenditure Class (rupiah)</b>	<b>2015</b>	<b>2016</b>	<b>2017</b>
(1)	(2)	(3)	(4)
< 150 000	0,00	0,00	0,00
150 000–199 999	0,00	0,42	0,00
200 000–299 999	2,11	3,38	2,05
300 000–499 999	28,90	21,81	18,50
500 000–749 999	29,54	23,94	33,43
750 000–999 999	19,04	20,66	17,68
1 000 000–1 499 999	13,78	18,89	17,15
1 500 000+	6,63	10,89	11,19
<b>Jumlah/Total</b>	<b>100,00</b>	<b>100,00</b>	<b>100,00</b>

Sumber: Badan Pusat Statistik Kabupaten Hulu Sungai Selatan, Susenas Maret

Source: BPS-Statistics of Hulu Sungai Selatan Regency, National Socio Economic Survey kor March

POPULATION EXPENDITURE AND FOOD CONSUMPTION

**Tabel 11.2** Rata-rata Pengeluaran dan Persentase Rata-rata Pengeluaran Per Kapita Sebulan Menurut Kelompok Makanan di Kabupaten Hulu Sungai Selatan, 2016-2017  
*Average Expenditure and Percentage of Average Expenditure Per Capita Per Month by Food Group in Hulu Sungai Selatan Regency, 2016-2017*

Kelompok Makanan <i>Food Group</i>	Rata-rata Pengeluaran <i>Average Expenditure</i> (rupiah/bulan)		Persentase Rata-rata Pengeluaran <i>Percentage of Average</i> <i>Expenditure</i>	
	2016	2017	2016	2017
(1)	(2)	(3)	(4)	(5)
Padi-padian/ <i>Cereals</i>	71 404	65 606	14,00	12,53
Umbi-umbian/ <i>Tubers</i>	1 736	1 772	0,34	0,34
Ikan/ Udang/ Cumi/ Kerang <i>Fish/ Prawn/ Squid/ Clam</i>	64 071	63 079	12,56	12,04
Daging/ <i>Meat</i>	11 815	10 760	2,32	2,05
Telur dan susu/ <i>Eggs and milk</i>	23 906	27 679	4,69	5,28
Sayur-sayuran/ <i>Vegetables</i>	20 366	26 903	3,99	5,14
Kacang-kacangan/ <i>Legumes</i>	6 056	5 284	1,19	1,01
Buah-buahan/ <i>Fruits</i>	21 162	13 710	4,15	2,62
Minyak dan Kelapa/ <i>Oil and Coconut</i>	10 950	13 156	2,15	2,51
Bahan minuman/ <i>Beverage stuffs</i>	17 358	18 723	3,40	3,57
Bumbu-bumbuan/ <i>Spices</i>	8 984	8 874	1,76	1,69
Konsumsi lainnya/ <i>Miscellaneous food items</i>	12 884	12 088	2,53	2,31
Makanan dan minuman jadi <i>Prepared food and beverages</i>	188 083	206 499	36,87	39,42
Rokok/ <i>Cigarette</i>	51 300	49 695	10,06	9,49
<b>Jumlah/Total</b>	<b>510 074</b>	<b>523 827</b>	<b>100,00</b>	<b>100,00</b>

Sumber: Badan Pusat Statistik Kabupaten Hulu Sungai Selatan, Susenas Maret

Source: BPS-Statistics of Hulu Sungai Selatan Regency, National Socio Economic Survey kor March

PENGELUARAN PENDUDUK DAN KONSUMSI MAKANAN

**Tabel 11.3** Rata-rata Pengeluaran dan Persentase Rata-rata Pengeluaran Per Kapita Sebulan Menurut Kelompok Bukan Makanan di Kabupaten Hulu Sungai Selatan, 2016-2017  
*Average Expenditure and Percentage of Average Expenditure Per Capita Per Month by Non-Food Group in Hulu Sungai Selatan Regency, 2016-2017*

Kelompok Bukan Makanan Non-Food Group	Rata-rata Pengeluaran Average Expenditure (rupiah/bulan)		Persentase Rata-rata Pengeluaran Percentage of Average Expenditure	
	2016	2017	2016	2017
(1)	(2)	(3)	(4)	(5)
Perumahan dan fasilitas rumah tangga/ <i>Housing and household facility</i>	195 901	178 969	45,01	46,01
Aneka barang dan jasa/ <i>Goods and services</i>	83 285	88 006	19,13	22,62
Pakaian, alas kaki, dan tutup kepala/ <i>Clothing, footwear, and headgear</i>	29 444	27 026	6,76	6,95
Barang yang tahan lama/ <i>Durable goods</i>	77 553	51 072	17,82	13,13
Pajak, pungutan, dan asuransi/ <i>Taxes and insurances</i>	16 112	23 684	3,70	6,09
Keperluan pesta dan upacara/ <i>Parties and ceremonies</i>	32 989	20 248	7,58	5,20
<b>Jumlah/Total</b>	<b>435 285</b>	<b>389 006</b>	<b>100,00</b>	<b>100,00</b>

Sumber: Badan Pusat Statistik Kabupaten Hulu Sungai Selatan, Susenas Maret

Source: BPS-Statistics of Hulu Sungai Selatan Regency, National Socio Economic Survey kor March



POPULATION EXPENDITURE AND FOOD CONSUMPTION

**Tabel** 11.4 **Kebutuhan Hidup Minimum (KHM) Menurut Bulan di Kabupaten Hulu Sungai Selatan, 2016-2017**  
**Table** 11.4 **Minimum Living Need by Month in Hulu Sungai Selatan Regency, 2016-2017**

<b>Bulan Month</b>	<b>2016</b>	<b>2017</b>
(1)	(2)	(3)
Januari/ <i>January</i>	2 047 924	2 280 934
Februari/ <i>February</i>	2 077 971	2 290 879
Maret/ <i>March</i>	2 064 021	2 296 208
April/ <i>April</i>	2 069 041	2 298 845
Mei/ <i>May</i>	2 108 538	2 311 083
Juni/ <i>June</i>	2 136 452	2 381 106
Juli/ <i>July</i>	2 281 466	2 275 628
Agustus/ <i>August</i>	2 233 233	2 285 294
September/ <i>September</i>	2 232 081	2 269 014
Oktober/ <i>October</i>	2 235 218	2 291 408
November/ <i>November</i>	2 233 233	2 296 710
Desember/ <i>December</i>	2 240 366	2 320 464

Sumber: Dinas Tenaga Kerja, Koperasi, Usaha Kecil, & Perindustrian Kab.Hulu Sungai Selatan  
 Source: *Manpower, Cooperatives, Small Enterprises, & Industry Services of Hulu Sungai Selatan Regency*

# BAB 12

Chapter Twelve

PENDAPATAN  
REGIONAL

Regional  
Income

PRODUK DOMESTIK REGIONAL BRUTO (PDRB)

KABUPATEN HULU SUNGAI SELATAN

Gross Regional Domestic Product (GRDP)

Hulu Sungai Selatan Regency

# 6,13%

## PERTUMBUHAN EKONOMI

Kabupaten Hulu Sungai Selatan, 2017

6.13% is Economic Growth Hulu Sungai Selatan Regency, 2017



# 25,78% \*\*

dari total PDRB  
Kabupaten Hulu  
Sungai Selatan  
berasal dari kategori

*of the GRDP of Hulu  
Sungai Selatan  
Regency come from  
category*

# A

Pertanian,  
Kehutanan, dan  
Perikanan

*Agriculture,  
Forestry,  
and, Fishery*

## PDRB ATAS DASAR HARGA BERLAKU (ADHB), 2017

# 5,67\*\*

## TRILIUN

*GRDP at Current Market Prices*

*5.67\*\* Trillion*

\*\* ) Angka Sangat Sementara

\*\* ) *Very preliminary figures*



<https://idulusungaiselatankab.b>

**PENJELASAN TEKNIS**

1. Penghitungan statistik neraca nasional mengikuti buku petunjuk yang diterbitkan oleh Perserikatan Bangsa Bangsa (PBB) dikenal sebagai Sistem Neraca Nasional (SNN). SNN adalah rekomendasi internasional tentang bagaimana menyusun ukuran aktivitas ekonomi yang sesuai dengan standar neraca baku yang didasarkan pada prinsip-prinsip ekonomi. Rekomendasi yang dimaksud dinyatakan dalam sekumpulan konsep, definisi, klasifikasi, dan aturan neraca yang disepakati secara internasional dalam mengukur indikator tertentu seperti Produk Domestik Bruto (PDB). Salah satu bentuk adaptasi pencatatan statistik nasional adalah melakukan perubahan tahun dasar PDB Indonesia dari tahun 2000 ke 2010. Perubahan tahun dasar PDB dilakukan seiring dengan mengadopsi rekomendasi PBB yang tertuang dalam Sistem Neraca Nasional 2008 (SNA 2008).

2. PDB pada tingkat nasional serta Produk Domestik Regional Bruto (PDRB) pada tingkat regional (provinsi) menggambarkan kemampuan suatu wilayah untuk menciptakan nilai tambah pada

**TECHNICAL NOTES**

1. *The method used to estimate national accounts statistics is based on the standard guidelines formed by United Nation known as System of National Accounts (SNA). SNA is the internationally agreed standard set of recommendations on how to compile measures of economic activity in accordance with strict accounting conventions based on economic principles. The recommendations are expressed in term of a set of concepts, definitions, classifications and accounting rules that comprise the internationally agreed standard for measuring indicators such as Gross Domestic Product (GDP). One of the improvement in the national statistical system is to rebase GDP form base year 2000 to 2010 in order to capture current economic condition. It is in line with the United Nations (UN) recommendation on 2008 SNA.*

2. *The basic measure of the value added arising from economic activity is known as Gross Domestic Product at the national level and Gross Regional Domestic Product (GRDP) at the regional level*

## REGIONAL INCOME

suatu waktu tertentu. Untuk menyusun PDB maupun PDRB digunakan 2 pendekatan, yaitu lapangan usaha dan pengeluaran. Keduanya menyajikan komposisi data nilai tambah dirinci menurut sumber kegiatan ekonomi (lapangan usaha) dan menurut komponen penggunaannya. PDB maupun PDRB dari sisi lapangan usaha merupakan penjumlahan seluruh komponen nilai tambah bruto yang mampu diciptakan oleh sektor-sektor ekonomi atas berbagai aktivitas produksinya. Sedangkan dari sisi pengeluaran menjelaskan tentang penggunaan dari nilai tambah tersebut.

3. PDB menurut lapangan usaha mengalami perubahan klasifikasi dari 9 lapangan usaha menjadi 17 lapangan usaha. PDB menurut lapangan usaha dirinci menurut total nilai tambah dari seluruh sektor ekonomi yang mencakup lapangan usaha Pertanian, Kehutanan, dan Perikanan; Pertambangan dan Penggalian; Industri Pengolahan; Pengadaan Listrik dan Gas; Pengadaan Air, Pengelolaan Sampah, Limbah dan Daur Ulang; Konstruksi; Perdagangan Besar dan Eceran, Reparasi Mobil dan Sepeda Motor;

*(provinces/regencies/municipalities). To compile these statistics, two approaches have been used, i.e. "production approach" and "expenditure approach". The first approach is to measure value added produced by various kinds of economic activities, while the second approach is to measure final uses of the country's output. In other words, GDP/GRDP is the sum of total value added produced by all economic industries (activities) and the way of using it.*

3. *GDP by industry classification changes from 9 sectors to 17 industries. GDP by industry is classified by types of economic activities such as Agriculture, Forestry and Fishing; Mining and Quarrying; Manufacturing; Electricity and Gas; Water supply, Sewerage, Waste Management and Remediation Activities; Construction; Wholesale and Retail Trade; Repair of Motor Vehicles and Motorcycles; Transportation and Storage; Accommodation and Food Service Activities; Information and Communication; Financial and*

Transportasi dan Pergudangan; Penyediaan Akomodasi dan Makan Minum; Informasi dan Komunikasi; Jasa Keuangan dan Asuransi; Real Estat; Jasa Perusahaan; Administrasi Pemerintahan, Pertahanan dan Jaminan Sosial Wajib; Jasa Pendidikan; Jasa Kesehatan dan Kegiatan Sosial; dan Jasa lainnya.

*Insurance Activities; Real Estate Activities; Business Activities; Public Administration; Defence and Compulsory Social Security; Education; Human Health and Social Work Activities; and Other Services Activities.*

4. PDB maupun agregat turunannya disajikan dalam 2 (dua) versi penilaian, yaitu atas dasar “harga berlaku” dan atas dasar “harga konstan”. Disebut sebagai harga berlaku karena seluruh agregat dinilai dengan menggunakan harga pada tahun berjalan, sedangkan harga konstan penilaiannya didasarkan kepada harga satu tahun dasar tertentu, dalam publikasi ini digunakan harga tahun 2010.

4. *GDP and its aggregations are presented in two forms: at current market prices and at constant base year market prices. In presenting current market prices, all aggregates are valued at current market prices, while base year constant market prices are shown by valuing all aggregates at fixed base year prices. Year of 2010 is used as the base year in this publication.*

5. Laju pertumbuhan PDB diperoleh dari perhitungan PDB atas dasar harga konstan. Diperoleh dengan cara mengurangi nilai PDB tahun ke-n terhadap nilai pada tahun ke n-1 dibagi dengan nilai pada tahun ke n-1, dikalikan dengan 100%. Laju pertumbuhan menunjukkan perkembangan agregat pendapatan dari satu waktu tertentu terhadap waktu sebelumnya.

5. *Growth rate of Gross Domestic Product is derived from GDP at constant market prices. It is obtained by subtracting the value of GDP year n with the value of GDP year n-1, divided by the value of GDP year n-1 then multiplied by 100 percent. The growth rate of GDP explains the income growth during the given period.*

ULASAN	DESCRIPTION
<p>Produk Domestik Regional Bruto (PDRB) merupakan gambaran mengenai keadaan perekonomian suatu daerah. Demikian halnya perkembangan perekonomian di Kabupaten Hulu Sungai Selatan ditunjukkan dengan perkembangan PDRB -nya.</p>	<p><i>Gross Regional Domestic Product (GRDP) denotes an illustration of concerning a regional economic circumstance. Such as the trend of economy in Hulu Sungai Selatan regency which is shown by growth of its GRDP.</i></p>
<p>Struktur ekonomi Kabupaten Hulu Sungai Selatan ditunjukkan dengan PDRB Atas Dasar Harga Berlaku (ADHB) 2017 masih didominasi oleh sektor pertanian, kehutanan, dan perikanan. Sektor ini mempengaruhi sekitar 25,78 persen nilai PDRB Kabupaten Hulu Sungai Selatan.</p>	<p><i>Economic structure of Hulu Sungai Selatan regency indicated by GRDP at Current Prices (ADHB) in 2017 was dominated by the agriculture, forestry, fishery sector. This sector affects about 25.78 percent of GRDP Hulu Sungai Selatan Regency.</i></p>
<p>Pertumbuhan ekonomi Kabupaten Hulu Sungai Selatan pada tahun 2017 sebesar 6,13 persen lebih tinggi dibandingkan pertumbuhan tahun sebelumnya 6,08 persen.</p>	<p><i>Hulu Sungai Selatan Regency's economic growth rate in 2017 was 6.13 percent highest than previous year growth rate which reached 6.08 percent.</i></p>

**Produk Domestik Regional Bruto Atas Dasar Harga Berlaku (ADHB)  
Menurut Lapangan Usaha di Kabupaten Hulu Sungai Selatan (juta  
rupiah), 2014-2017**

**Tabel**  
**Table** 12.1

**Gross Regional Domestic Product at Current Market Prices by  
Industry in Hulu Sungai Selatan Regency (million rupiahs), 2014-  
2017**

Lapangan Usaha Industry	2014	2015	2016*	2017**
(1)	(2)	(3)	(4)	(5)
<b>A</b> Pertanian, Kehutanan, dan Perikanan/ <i>Agriculture, Forestry and Fishing</i>	1 150 522,47	1 294 561,73	1 409 962,72	1 462 132,01
<b>B</b> Pertambangan dan Penggalian/ <i>Mining and Quarrying</i>	394 737,71	402 044,79	451 991,14	559 569,19
<b>C</b> Industri Pengolahan/ <i>Manufacturing</i>	338 799,02	383 985,07	426 936,66	472 297,57
<b>D</b> Pengadaan Listrik dan Gas/ <i>Electricity and Gas</i>	1 912,30	2 942,11	3 722,67	4 368,11
<b>E</b> Pengadaan Air, Pengelolaan Sampah, Limbah dan Daur Ulang/ <i>Water supply, Sewerage, Waste Management and Remediation Activities</i>	15 501,82	17 631,94	18 244,02	19 355,75
<b>F</b> Konstruksi/ <i>Construction</i>	338 255,64	388 173,60	418 111,64	457 851,68
<b>G</b> Perdagangan Besar dan Eceran; Reparasi Mobil dan Sepeda Motor/ <i>Wholesale and Retail Trade; Repair of Motor Vehicles and Motorcycles</i>	396 267,96	441 146,93	474 592,07	522 891,62
<b>H</b> Transportasi dan Pergudangan/ <i>Transportation and Storage</i>	223 570,16	248 103,34	266 527,26	288 181,75
<b>I</b> Penyediaan Akomodasi dan Makan Minum/ <i>Accommodation and Food Service Activities</i>	152 054,60	172 221,81	185 947,53	203 871,27
<b>J</b> Informasi dan Komunikasi/ <i>Information and Communication</i>	182 610,77	202 858,04	222 272,02	246 347,89
<b>K</b> Jasa Keuangan dan Asuransi/ <i>Financial and Insurance Activities</i>	90 645,49	96 689,51	105 833,55	114 305,99
<b>L</b> Real Estat/ <i>Real Estate Activities</i>	107 133,67	119 691,58	126 923,99	135 761,24
<b>M,N</b> Jasa Perusahaan/ <i>Business Activities</i>	5 091,89	5 693,45	6 333,70	6 991,26
<b>O</b> Administrasi Pemerintahan, Pertahanan dan Jaminan Sosial Wajib/ <i>Public Administration and Defence; Compulsory Social Security</i>	406 250,21	481 121,27	504 509,60	530 464,66
<b>P</b> Jasa Pendidikan/ <i>Education</i>	305 100,25	349 642,80	392 334,15	428 798,53
<b>Q</b> Jasa Kesehatan dan Kegiatan Sosial/ <i>Human Health and Social Work Activities</i>	82 487,87	96 996,95	108 295,28	120 835,52
<b>R,S,T,U</b> Jasa lainnya/ <i>Other Services Activities</i>	67 231,62	78 557,76	87 494,22	97 852,09
<b>Produk Domestik Regional Bruto Gross Regional Domestic Product</b>	<b>4 258 173,45</b>	<b>4 782 062,67</b>	<b>5 210 032,20</b>	<b>5 671 876,13</b>

Sumber: Badan Pusat Statistik Kabupaten Hulu Sungai Selatan  
Source: BPS-Statistics of Hulu Sungai Selatan Regency



**Tabel**  
**Table** 12.2

**Produk Domestik Regional Bruto Atas Dasar Harga Konstan (ADHK)  
2010 Menurut Lapangan Usaha di Kabupaten Hulu Sungai Selatan  
(juta rupiah), 2014-2017**  
**Gross Regional Domestic Product at 2010 Constant Market Prices by  
Industry in Hulu Sungai Selatan Regency (million rupiahs), 2014-  
2017**

Lapangan Usaha Industry		2014	2015	2016*	2017**
(1)		(2)	(3)	(4)	(5)
<b>A</b>	Pertanian, Kehutanan, dan Perikanan/ <i>Agriculture, Forestry and Fishing</i>	964 898,09	1 003 815,10	1 052 695,60	1 074 420,59
<b>B</b>	Pertambangan dan Penggalian/ <i>Mining and Quarrying</i>	350 385,37	388 847,43	449 673,44	536 173,41
<b>C</b>	Industri Pengolahan/ <i>Manufacturing</i>	279 214,85	291 609,31	307 304,09	323 510,13
<b>D</b>	Pengadaan Listrik dan Gas/ <i>Electricity and Gas</i>	2 045,15	2 505,14	2 648,44	2 727,37
<b>E</b>	Pengadaan Air, Pengelolaan Sampah, Limbah dan Daur Ulang/ <i>Water supply, Sewerage, Waste Management and Remediation Activities</i>	12 734,97	13 597,75	13 985,08	14 410,79
<b>F</b>	Konstruksi/ <i>Construction</i>	283 099,70	297 758,35	310 457,15	326 953,07
<b>G</b>	Perdagangan Besar dan Eceran; Reparasi Mobil dan Sepeda Motor/ <i>Wholesale and Retail Trade; Repair of Motor Vehicles and Motorcycles</i>	315 168,89	330 164,72	345 606,74	364 310,09
<b>H</b>	Transportasi dan Pergudangan/ <i>Transportation and Storage</i>	182 911,96	192 980,09	202 495,69	212 870,31
<b>I</b>	Penyediaan Akomodasi dan Makan Minum/ <i>Accommodation and Food Service Activities</i>	124 264,84	132 609,34	141 618,11	151 835,85
<b>J</b>	Informasi dan Komunikasi/ <i>Information and Communication</i>	157 899,68	171 781,79	185 175,94	200 127,44
<b>K</b>	Jasa Keuangan dan Asuransi/ <i>Financial and Insurance Activities</i>	70 930,63	73 926,97	77 881,03	80 027,04
<b>L</b>	Real Estat/ <i>Real Estate Activities</i>	90 131,00	95 337,58	99 379,90	105 090,36
<b>M,N</b>	Jasa Perusahaan/ <i>Business Activities</i>	3 859,01	4 115,17	4 449,27	4 745,70
<b>O</b>	Administrasi Pemerintahan, Pertahanan dan Jaminan Sosial Wajib/ <i>Public Administration and Defence; Compulsory Social Security</i>	310 780,88	337 620,56	344 431,59	353 167,77
<b>P</b>	Jasa Pendidikan/ <i>Education</i>	256 178,76	273 575,83	290 191,34	308 465,43
<b>Q</b>	Jasa Kesehatan dan Kegiatan Sosial/ <i>Human Health and Social Work Activities</i>	68 055,49	72 395,57	77 990,76	85 448,97
<b>R,S,T,U</b>	Jasa lainnya/ <i>Other Services Activities</i>	55 027,32	58 310,57	62 484,40	67 427,25
<b>Produk Domestik Regional Bruto Gross Regional Domestic Product</b>		<b>3 527 586,59</b>	<b>3 740 951,26</b>	<b>3 968 468,58</b>	<b>4 211 711,57</b>

Sumber: Badan Pusat Statistik Kabupaten Hulu Sungai Selatan  
Source: BPS-Statistics of Hulu Sungai Selatan Regency

**Tabel**  
**Table** 12.3

**Distribusi Persentase Produk Domestik Regional Bruto Atas Dasar Harga Berlaku Menurut Lapangan Usaha di Kabupaten Hulu Sungai Selatan (persen), 2014-2017**  
**Percentage Distribution of Gross Regional Domestic Product at Current Market Prices by Industry in Hulu Sungai Selatan Regency (percent), 2014-2017**

Lapangan Usaha Industry	2014	2015	2016*	2017**
(1)	(2)	(3)	(4)	(5)
<b>A</b> Pertanian, Kehutanan, dan Perikanan/ <i>Agriculture, Forestry and Fishing</i>	27,02	27,07	27,06	25,78
<b>B</b> Pertambangan dan Penggalian/ <i>Mining and Quarrying</i>	9,27	8,41	8,68	9,87
<b>C</b> Industri Pengolahan/ <i>Manufacturing</i>	7,96	8,03	8,19	8,33
<b>D</b> Pengadaan Listrik dan Gas/ <i>Electricity and Gas</i>	0,04	0,06	0,07	0,08
<b>E</b> Pengadaan Air, Pengelolaan Sampah, Limbah dan Daur Ulang/ <i>Water supply, Sewerage, Waste Management and Remediation Activities</i>	0,36	0,37	0,35	0,34
<b>F</b> Konstruksi/ <i>Construction</i>	7,94	8,12	8,03	8,07
<b>G</b> Perdagangan Besar dan Eceran; Reparasi Mobil dan Sepeda Motor/ <i>Wholesale and Retail Trade; Repair of Motor Vehicles and Motorcycles</i>	9,31	9,23	9,11	9,22
<b>H</b> Transportasi dan Pergudangan/ <i>Transportation and Storage</i>	5,25	5,19	5,12	5,08
<b>I</b> Penyediaan Akomodasi dan Makan Minum/ <i>Accommodation and Food Service Activities</i>	3,57	3,60	3,57	3,59
<b>J</b> Informasi dan Komunikasi/ <i>Information and Communication</i>	4,29	4,24	4,27	4,34
<b>K</b> Jasa Keuangan dan Asuransi/ <i>Financial and Insurance Activities</i>	2,13	2,02	2,03	2,02
<b>L</b> Real Estat/ <i>Real Estate Activities</i>	2,52	2,50	2,44	2,39
<b>M,N</b> Jasa Perusahaan/ <i>Business Activities</i>	0,12	0,12	0,12	0,12
<b>O</b> Administrasi Pemerintahan, Pertahanan dan Jaminan Sosial Wajib/ <i>Public Administration and Defence; Compulsory Social Security</i>	9,54	10,06	9,68	9,35
<b>P</b> Jasa Pendidikan/ <i>Education</i>	7,17	7,31	7,53	7,56
<b>Q</b> Jasa Kesehatan dan Kegiatan Sosial/ <i>Human Health and Social Work Activities</i>	1,94	2,03	2,08	2,13
<b>R,S,T,U</b> Jasa lainnya/ <i>Other Services Activities</i>	1,58	1,64	1,68	1,73
<b>Produk Domestik Regional Bruto Gross Regional Domestic Product</b>	<b>100,00</b>	<b>100,00</b>	<b>100,00</b>	<b>100,00</b>

Sumber: Badan Pusat Statistik Kabupaten Hulu Sungai Selatan  
Source: BPS-Statistics of Hulu Sungai Selatan Regency

**Tabel**  
**Table** 12.4

**Laju Pertumbuhan Produk Domestik Regional Bruto Atas Dasar Harga Konstan 2010 Menurut Lapangan Usaha di Kabupaten Hulu Sungai Selatan (persen), 2014-2017**  
**Growth Rate of Gross Regional Domestic Product at 2010 Constant Market Prices by Industry in Hulu Sungai Selatan Regency (percent), 2014-2017**

Lapangan Usaha Industry	2014	2015	2016*	2017**
(1)	(2)	(3)	(4)	(5)
<b>A</b> Pertanian, Kehutanan, dan Perikanan/ <i>Agriculture, Forestry and Fishing</i>	4,37	4,03	4,87	2,06
<b>B</b> Pertambangan dan Penggalian/ <i>Mining and Quarrying</i>	9,09	10,98	15,64	19,24
<b>C</b> Industri Pengolahan/ <i>Manufacturing</i>	3,51	4,44	5,38	5,27
<b>D</b> Pengadaan Listrik dan Gas/ <i>Electricity and Gas</i>	21,97	22,49	5,72	2,98
<b>E</b> Pengadaan Air, Pengelolaan Sampah, Limbah dan Daur Ulang/ <i>Water supply, Sewerage, Waste Management and Remediation Activities</i>	8,39	6,77	2,85	3,04
<b>F</b> Konstruksi/ <i>Construction</i>	5,09	5,18	4,26	5,31
<b>G</b> Perdagangan Besar dan Eceran; Reparasi Mobil dan Sepeda Motor/ <i>Wholesale and Retail Trade; Repair of Motor Vehicles and Motorcycles</i>	5,85	4,76	4,68	5,41
<b>H</b> Transportasi dan Pergudangan/ <i>Transportation and Storage</i>	5,54	5,50	4,93	5,12
<b>I</b> Penyediaan Akomodasi dan Makan Minum/ <i>Accommodation and Food Service Activities</i>	6,69	6,72	6,79	7,22
<b>J</b> Informasi dan Komunikasi/ <i>Information and Communication</i>	8,43	8,79	7,80	8,07
<b>K</b> Jasa Keuangan dan Asuransi/ <i>Financial and Insurance Activities</i>	6,63	4,22	5,35	2,76
<b>L</b> Real Estat/ <i>Real Estate Activities</i>	5,44	5,78	4,24	5,75
<b>M,N</b> Jasa Perusahaan/ <i>Business Activities</i>	6,82	6,64	8,12	6,66
<b>O</b> Administrasi Pemerintahan, Pertahanan dan Jaminan Sosial Wajib/ <i>Public Administration and Defence; Compulsory Social Security</i>	5,73	8,64	2,02	2,54
<b>P</b> Jasa Pendidikan/ <i>Education</i>	7,38	6,79	6,07	6,30
<b>Q</b> Jasa Kesehatan dan Kegiatan Sosial/ <i>Human Health and Social Work Activities</i>	6,61	6,38	7,73	9,56
<b>R,S,T,U</b> Jasa lainnya/ <i>Other Services Activities</i>	7,68	5,97	7,16	7,91
<b>Produk Domestik Regional Bruto Gross Regional Domestic Product</b>	<b>5,79</b>	<b>6,05</b>	<b>6,08</b>	<b>6,13</b>

Sumber: Badan Pusat Statistik Kabupaten Hulu Sungai Selatan  
Source: BPS-Statistics of Hulu Sungai Selatan Regency

**Indeks Harga Implisit Produk Domestik Regional Bruto Menurut  
Lapangan Usaha di Kabupaten Hulu Sungai Selatan (2010=100),  
2014-2017**

**Tabel 12.5**  
**Table**

**Implicit Price Index of Gross Regional Domestic Product by Industry  
in Hulu Sungai Selatan Regency (2010=100), 2014-2017**

	Lapangan Usaha	2014	2015	2016*	2017**
	Industry	(1)	(2)	(3)	(4)
<b>A</b>	Pertanian, Kehutanan, dan Perikanan/ <i>Agriculture, Forestry and Fishing</i>	119,24	128,96	133,94	136,09
<b>B</b>	Pertambangan dan Penggalian/ <i>Mining and Quarrying</i>	112,66	103,39	100,52	104,36
<b>C</b>	Industri Pengolahan/ <i>Manufacturing</i>	121,34	131,68	138,93	145,99
<b>D</b>	Pengadaan Listrik dan Gas/ <i>Electricity and Gas</i>	93,50	117,44	140,56	160,16
<b>E</b>	Pengadaan Air, Pengelolaan Sampah, Limbah dan Daur Ulang/ <i>Water supply, Sewerage, Waste Management and Remediation Activities</i>	121,73	129,67	130,45	134,31
<b>F</b>	Konstruksi/ <i>Construction</i>	119,48	130,37	134,68	140,04
<b>G</b>	Perdagangan Besar dan Eceran; Reparasi Mobil dan Sepeda Motor/ <i>Wholesale and Retail Trade; Repair of Motor Vehicles and Motorcycles</i>	125,73	133,61	137,32	143,53
<b>H</b>	Transportasi dan Pergudangan/ <i>Transportation and Storage</i>	122,23	128,56	131,62	135,38
<b>I</b>	Penyediaan Akomodasi dan Makan Minum/ <i>Accommodation and Food Service Activities</i>	122,36	129,87	131,30	134,27
<b>J</b>	Informasi dan Komunikasi/ <i>Information and Communication</i>	115,65	118,09	120,03	123,10
<b>K</b>	Jasa Keuangan dan Asuransi/ <i>Financial and Insurance Activities</i>	127,79	130,79	135,89	142,83
<b>L</b>	Real Estat/ <i>Real Estate Activities</i>	118,86	125,55	127,72	129,19
<b>M,N</b>	Jasa Perusahaan/ <i>Business Activities</i>	131,95	138,35	142,35	147,32
<b>O</b>	Administrasi Pemerintahan, Pertahanan dan Jaminan Sosial Wajib/ <i>Public Administration and Defence; Compulsory Social Security</i>	130,72	142,50	146,48	150,20
<b>P</b>	Jasa Pendidikan/ <i>Education</i>	119,10	127,80	135,20	139,01
<b>Q</b>	Jasa Kesehatan dan Kegiatan Sosial/ <i>Human Health and Social Work Activities</i>	121,21	133,98	138,86	141,41
<b>R,S,T,U</b>	Jasa lainnya/ <i>Other Services Activities</i>	122,18	134,72	140,03	145,12
<b>Produk Domestik Regional Bruto Gross Regional Domestic Product</b>		<b>120,71</b>	<b>127,83</b>	<b>131,29</b>	<b>134,67</b>

Sumber: Badan Pusat Statistik Kabupaten Hulu Sungai Selatan  
Source: BPS-Statistics of Hulu Sungai Selatan Regency

**Tabel** **12.6** **Laju Implisit Produk Domestik Regional Bruto Menurut Lapangan Usaha di Kabupaten Hulu Sungai Selatan, 2014-2017**  
**Table** **12.6** **Implicit Growth Rate of Gross Regional Domestic Product by Industry in Hulu Sungai Selatan Regency, 2014-2017**

Lapangan Usaha Industry		2014	2015	2016*	2017**
(1)		(2)	(3)	(4)	(5)
<b>A</b>	Pertanian, Kehutanan, dan Perikanan/ <i>Agriculture, Forestry and Fishing</i>	5,40	8,16	3,86	1,60
<b>B</b>	Pertambangan dan Penggalian/ <i>Mining and Quarrying</i>	1,17	-8,22	-2,78	3,83
<b>C</b>	Industri Pengolahan/ <i>Manufacturing</i>	6,92	8,52	5,51	5,08
<b>D</b>	Pengadaan Listrik dan Gas/ <i>Electricity and Gas</i>	9,21	25,60	19,68	13,94
<b>E</b>	Pengadaan Air, Pengelolaan Sampah, Limbah dan Daur Ulang/ <i>Water supply, Sewerage, Waste Management and Remediation Activities</i>	7,66	6,52	0,61	2,96
<b>F</b>	Konstruksi/ <i>Construction</i>	8,76	9,11	3,31	3,98
<b>G</b>	Perdagangan Besar dan Eceran; Reparasi Mobil dan Sepeda Motor/ <i>Wholesale and Retail Trade; Repair of Motor Vehicles and Motorcycles</i>	6,50	6,27	2,77	4,52
<b>H</b>	Transportasi dan Pergudangan/ <i>Transportation and Storage</i>	6,26	5,18	2,38	2,86
<b>I</b>	Penyediaan Akomodasi dan Makan Minum/ <i>Accommodation and Food Service Activities</i>	8,74	6,14	1,10	2,26
<b>J</b>	Informasi dan Komunikasi/ <i>Information and Communication</i>	5,35	2,11	1,64	2,55
<b>K</b>	Jasa Keuangan dan Asuransi/ <i>Financial and Insurance Activities</i>	8,52	2,34	3,90	5,11
<b>L</b>	Real Estat/ <i>Real Estate Activities</i>	6,28	5,62	1,73	1,15
<b>M,N</b>	Jasa Perusahaan/ <i>Business Activities</i>	10,08	4,85	2,89	3,49
<b>O</b>	Administrasi Pemerintahan, Pertahanan dan Jaminan Sosial Wajib/ <i>Public Administration and Defence; Compulsory Social Security</i>	5,89	9,02	2,79	2,54
<b>P</b>	Jasa Pendidikan/ <i>Education</i>	5,72	7,31	5,79	2,82
<b>Q</b>	Jasa Kesehatan dan Kegiatan Sosial/ <i>Human Health and Social Work Activities</i>	8,00	10,54	3,64	1,84
<b>R,S,T,U</b>	Jasa lainnya/ <i>Other Services Activities</i>	7,93	10,27	3,94	3,64
<b>Produk Domestik Regional Bruto Gross Regional Domestic Product</b>		<b>5,88</b>	<b>5,90</b>	<b>2,70</b>	<b>2,58</b>

Sumber: Badan Pusat Statistik Kabupaten Hulu Sungai Selatan  
 Source: BPS-Statistics of Hulu Sungai Selatan Regency

# BAB 13

## Chapter Thirteen

PERBANDINGAN  
ANTAR  
KABUPATEN/KOTA | Regency/  
Municipality  
Comparison

Di Provinsi Kalimantan Selatan terdapat 13 Kabupaten/  
Kota dengan ibukota provinsi adalah Kota Banjarmasin

*In Kalimantan Selatan Province there are 13 regency/  
municipality with the capital is the Banjarmasin Municipality*

# PERBANDINGAN

ANTAR KABUPATEN/KOTA

Regency/Municipality Comparison



Percentage of Poor People/Percentage of Poor People, 2017

Hulu Sungai Utara

6,65 %

Tertinggi/Highest

Banjari

2,96 %

Terendah/Lowest

Hulu Sungai Selatan

5,80 %

Peringkat 4/Rank 4



Indeks Pembangunan Manusia (IPM)/Human Development Index (HDI), 2017

Banjarnbaru

78,32

Tertinggi/Highest

Hulu Sungai Utara

64,21

Terendah/Lowest

Hulu Sungai Selatan

67,80

Peringkat 7/Rank 7



Pertumbuhan Ekonomi/Economic Growth, 2017

Banjarnbaru

6,96 %

Tertinggi/Highest

Balangan

2,90 %

Terendah/Lowest

Hulu Sungai Selatan

6,13 %

Peringkat 3/Rank 3

<https://idulusungaiselatankab.b>

## PENJELASAN TEKNIS

## TECHNICAL NOTES

1. Perbandingan antar kabupaten-kota menyajikan gambaran informasi kabupaten-kota di Indonesia yang antara lain mencakup data jumlah penduduk, PDRB, jumlah penduduk miskin, dan Indeks Pembangunan Manusia (IPM).
  2. Sensus penduduk berarti perhitungan jumlah penduduk secara periodik. Data yang dicapai, biasanya bukan saja meliputi jumlah orang, tetapi juga fakta mengenai misalnya jenis kelamin, usia, bahasa, dan hal-hal lain yang dianggap perlu.
  3. **Indeks Pembangunan Manusia (IPM)** menjelaskan bagaimana penduduk dapat mengakses hasil pembangunan dalam memperoleh pendapatan, kesehatan, pendidikan, dan sebagainya.
  4. **Rasio Gini** adalah ukuran dispersi statistik dimaksudkan untuk mewakili distribusi pendapatan penduduk suatu negara, dan ukuran yang paling umum digunakan ketidakesetaraan.
1. *Comparability among the regency/municipality provides snapshot of information on the Indonesian regency/municipality that includes data such as population, GRDP, poverty rate, and human development indexes.*
  2. *Population census is a periodic enumeration of the population. The data obtained contain not only the total population but also facts on sex, age, language, and other important characteristics.*
  3. ***Human Development Index (HDI)** explain how residents can access development results in obtaining income, health, education, etc.*
  4. ***Gini ratio** is a measure of statistical dispersion intended to represent the income distribution of a nation's residents, and is the most commonly used measure of inequality.*



**ULASAN**

**DESCRIPTION**

Secara regional, Kabupaten/Kota yang memiliki jumlah penduduk terbanyak pada tahun 2017 adalah Kota Banjarmasin yakni 692.793 jiwa, dan Kabupaten yang memiliki jumlah penduduk terendah adalah Kabupaten Balangan yaitu 127.503 jiwa. Sementara angka proyeksi menunjukkan jumlah penduduk Provinsi Kalimantan Selatan tahun 2017 mencapai 4.119.794 jiwa.

*Regionally, the Regency/Municipality with biggest population in 2017 is Banjarmasin Municipality (692,793 people), and the smallest population was in Balangan Regency (127,503 people). Whereas 2017 projection figure shows population of Kalimantan Selatan Province reached 4,119,794 people.*

Kondisi perekonomian suatu wilayah dapat dilihat dari beberapa indikator, diantaranya laju pertumbuhan PDRB, pendapatan per kapita, dan laju inflasi. Pada tahun 2017, Kabupaten Hulu Sungai Selatan mencatat pertumbuhan ekonomi sebesar 6,13 persen. Sementara laju pertumbuhan ekonomi Provinsi Kalimantan Selatan tumbuh 5,29 persen.

*The economic condition of a region can be seen from several indicators such as GRDP growth rate, income per capita, and inflation rates. In 2017, economic growth of Hulu Sungai Selatan Regency reached 6.13 percent. Meanwhile, Kalimantan Selatan Province growth reached 5.29 percent.*

Aspek lain yang digunakan untuk perbandingan regional adalah Indeks Pembangunan Manusia. Pada tahun 2017 IPM Kabupaten Hulu Sungai Selatan (67,80) menempati urutan ketujuh. Kabupaten/Kota dengan capaian tertinggi dalam hal pembangunan manusia adalah Kota Banjarbaru (78,32). Sementara Kabupaten Hulu Sungai Utara menempati urutan terendah (64,21).

*Another aspect that is used for regional comparison is human development index. In 2017 human development index of Hulu Sungai Selatan Regency (67.80) in seventh place. Regency/Municipality with the highest achievements in human development is Banjarbaru Municipality (78.32). Meanwhile, Hulu Sungai Utara Regency ranked the lowest (64.21).*

Tabel  
Table

13.1

**Jumlah Penduduk Menurut Kabupaten/Kota di Provinsi Kalimantan Selatan, 2013–2017**  
**Population by Regency/Municipality in Kalimantan Selatan Province, 2013–2017**

Kabupaten/Kota Regency/Municipality		2013	2014	2015	2016	2017
(1)		(2)	(3)	(4)	(5)	(6)
<b>Kabupaten/Regency</b>						
1	Tanah Laut	313 725	319 098	324 283	329 286	334 328
2	Kotabaru	308 730	314 492	320 208	325 827	331 326
3	Banjar	536 328	545 397	554 443	563 062	571 573
4	Barito Kuala	289 995	294 109	298 282	302 304	306 195
5	Tapin	176 468	179 166	181 778	184 330	186 672
6	Hulu Sungai Selatan	221 614	224 474	227 153	229 889	232 587
7	Hulu Sungai Tengah	253 868	257 107	260 292	263 376	266 501
8	Hulu Sungai Utara	219 210	222 314	225 386	228 528	231 594
9	Tabalong	231 718	235 777	239 593	243 477	247 106
10	Tanah Bumbu	306 185	315 815	325 115	334 314	343 193
11	Balangan	119 171	121 318	123 449	125 534	127 503
<b>Kota/Municipality</b>						
1	Banjarmasin	656 778	666 223	675 440	684 183	692 793
2	Banjarbaru	220 695	227 500	234 371	241 369	248 423
<b>Kalimantan Selatan</b>		<b>3 854 485</b>	<b>3 922 790</b>	<b>3 989 793</b>	<b>4 055 479</b>	<b>4 119 794</b>

Sumber: Badan Pusat Statistik Kabupaten Hulu Sungai Selatan, Proyeksi Penduduk Indonesia 2010–2035  
 Source: BPS-Statistics of Hulu Sungai Selatan Regency, Indonesia Population Projection 2010–2035

**Tabel** 13.2 **Jumlah Penduduk Miskin Menurut Kabupaten/Kota di Provinsi Kalimantan Selatan (ribuan jiwa), 2013–2017**  
**Table** 13.2 **Number of Poor People by Regency/Municipality in Kalimantan Selatan Province (thousand), 2013–2017**

<b>Kabupaten/Kota</b>		<b>2013</b>	<b>2014</b>	<b>2015</b>	<b>2016</b>	<b>2017</b>
<b>Regency/Municipality</b>						
	(1)	(2)	(3)	(4)	(5)	(6)
<b>Kabupaten/Regency</b>						
1	Tanah Laut	13,65	14,04	14,79	15,24	15,31
2	Kotabaru	14,66	15,05	14,72	14,78	14,44
3	Banjar	15,29	15,72	18,05	17,36	16,85
4	Barito Kuala	14,91	15,32	15,96	15,71	15,64
5	Tapin	6,05	6,52	7,01	6,81	7,01
6	Hulu Sungai Selatan	14,84	15,23	14,59	14,42	13,45
7	Hulu Sungai Tengah	14,18	14,56	15,08	16,22	16,17
8	Hulu Sungai Utara	15,23	15,62	15,94	15,38	15,35
9	Tabalong	14,31	14,71	15,71	15,40	15,00
10	Tanah Bumbu	16,04	16,56	17,91	17,48	17,02
11	Balangan	7,38	7,66	7,28	7,09	7,21
<b>Kota/Municipality</b>						
1	Banjarmasin	27,78	28,54	29,95	28,75	28,93
2	Banjarbaru	10,00	9,97	11,46	11,06	11,54

Sumber: Badan Pusat Statistik Kabupaten Hulu Sungai Selatan, Survei Sosial Ekonomi Nasional  
 Source: BPS-Statistics of Hulu Sungai Selatan Regency, National Socio Economic Survey

**Tabel** 13.3 **Persentase Penduduk Miskin Menurut Kabupaten/Kota di Provinsi Kalimantan Selatan, 2013–2017**  
**Table** 13.3 **Percentage of Poor People by Regency/Municipality in Kalimantan Selatan Province, 2013–2017**

<b>Kabupaten/Kota Regency/Municipality</b>	<b>2013</b>	<b>2014</b>	<b>2015</b>	<b>2016</b>	<b>2017</b>
(1)	(2)	(3)	(4)	(5)	(6)
<b>Kabupaten/Regency</b>					
1 Tanah Laut	4,33	4,38	4,58	4,65	4,60
2 Kotabaru	4,73	4,76	4,62	4,56	4,38
3 Banjar	2,84	2,87	3,26	3,10	2,96
4 Barito Kuala	5,12	5,19	5,37	5,22	5,13
5 Tapin	3,41	3,63	3,88	3,70	3,77
6 Hulu Sungai Selatan	6,67	6,77	6,45	6,29	5,80
7 Hulu Sungai Tengah	5,57	5,65	5,81	6,18	6,09
8 Hulu Sungai Utara	6,92	7,00	7,07	6,76	6,65
9 Tabalong	6,15	6,21	6,59	6,35	6,09
10 Tanah Bumbu	5,20	5,21	5,55	5,27	4,99
11 Balangan	6,17	6,29	5,87	5,67	5,68
<b>Kota/Municipality</b>					
1 Banjarmasin	4,21	4,27	4,44	4,22	4,19
2 Banjarbaru	4,50	4,35	4,90	4,62	4,68

Sumber: Badan Pusat Statistik Kabupaten Hulu Sungai Selatan, Survei Sosial Ekonomi Nasional  
 Source: BPS-Statistics of Hulu Sungai Selatan Regency, National Socio Economic Survey

REGENCY/MUNICIPALITY COMPARISON

**Tabel** 13.4 **Indeks Pembangunan Manusia Menurut Kabupaten/Kota di Provinsi Kalimantan Selatan, 2013–2017**  
**Table** 13.4 **Human Development Index by Regency/Municipality in Kalimantan Selatan Province, 2013–2017**

Kabupaten/Kota Regency/Municipality		2013	2014	2015	2016	2017
(1)		(2)	(3)	(4)	(5)	(6)
<b>Kabupaten/Regency</b>						
1	Tanah Laut	66,11	66,50	66,99	67,44	68,00
2	Kotabaru	65,41	65,76	66,61	67,10	67,79
3	Banjar	65,36	65,71	66,39	66,87	67,77
4	Barito Kuala	62,12	62,56	63,53	64,33	64,93
5	Tapin	66,48	66,99	67,67	68,05	68,70
6	Hulu Sungai Selatan	64,59	65,25	66,31	67,52	67,80
7	Hulu Sungai Tengah	64,63	65,37	66,56	67,07	67,78
8	Hulu Sungai Utara	60,77	61,32	62,49	63,38	64,21
9	Tabalong	68,08	68,36	69,35	70,07	70,76
10	Tanah Bumbu	66,51	66,94	67,58	68,28	69,12
11	Balangan	64,03	64,44	65,34	66,25	67,25
<b>Kota/Municipality</b>						
1	Banjarmasin	74,59	74,94	75,41	75,94	76,46
2	Banjarbaru	77,10	77,30	77,56	77,96	78,32
<b>Kalimantan Selatan</b>		<b>67,17</b>	<b>67,63</b>	<b>68,38</b>	<b>69,05</b>	<b>69,65</b>

Sumber: Badan Pusat Statistik Kabupaten Hulu Sungai Selatan, Survei Sosial Ekonomi Nasional  
 Source: BPS-Statistics of Hulu Sungai Selatan Regency, National Socio Economic Survey

**Tabel 13.5** Indeks Gini Rasio Menurut Kabupaten/Kota di Provinsi Kalimantan Selatan, 2013–2017  
**Table 13.5** *Gini Ratio Index by Regency/Municipality in Kalimantan Selatan Province, 2013–2017*

Kabupaten/Kota Regency/Municipality		2013	2014	2015 <sup>f</sup>	2016	2017
(1)		(2)	(3)	(4)	(5)	(6)
<b>Kabupaten/Regency</b>						
1	Tanah Laut	0,271	0,239	0,272	0,279	0,259
2	Kotabaru	0,332	0,347	0,349	0,327	0,326
3	Banjar	0,326	0,351	0,320	0,310	0,348
4	Barito Kuala	0,333	0,335	0,366	0,310	0,308
5	Tapin	0,279	0,260	0,345	0,321	0,331
6	Hulu Sungai Selatan	0,264	0,269	0,312	0,355	0,336
7	Hulu Sungai Tengah	0,301	0,279	0,327	0,272	0,302
8	Hulu Sungai Utara	0,259	0,266	0,359	0,318	0,309
9	Tabalong	0,332	0,297	0,285	0,316	0,328
10	Tanah Bumbu	0,329	0,294	0,333	0,313	0,295
11	Balangan	0,304	0,247	0,403	0,333	0,411
<b>Kota/Municipality</b>						
1	Banjarmasin	0,370	0,325	0,388	0,347	0,333
2	Banjarbaru	0,361	0,365	0,352	0,336	0,365

Sumber: Badan Pusat Statistik Kabupaten Hulu Sungai Selatan, Survei Sosial Ekonomi Nasional  
 Source: *BPS-Statistics of Hulu Sungai Selatan Regency, National Socio Economic Survey*

**Tabel 13.6** Laju Pertumbuhan Produk Domestik Regional Bruto Atas Dasar Harga Konstan 2010 Menurut Kabupaten/Kota di Provinsi Kalimantan Selatan (persen), 2013–2017  
**Growth Rate of Gross Regional Domestic Product at 2010 Constant Market Prices by Regency/Municipality in Kalimantan Selatan Province (percent), 2013–2017**

Kabupaten/Kota Regency/Municipality		2013	2014	2015	2016*	2017**
(1)		(2)	(3)	(4)	(5)	(6)
<b>Kabupaten/Regency</b>						
1	Tanah Laut	5,49	3,19	2,87	3,25	4,64
2	Kotabaru	5,22	4,66	3,35	4,25	5,01
3	Banjjar	4,60	5,08	4,40	4,70	4,66
4	Barito Kuala	4,12	4,51	5,26	5,14	5,77
5	Tapin	5,75	5,44	4,05	4,95	5,12
6	Hulu Sungai Selatan	5,68	5,79	6,05	6,08	6,13
7	Hulu Sungai Tengah	5,83	5,56	6,12	6,21	5,72
8	Hulu Sungai Utara	5,34	5,99	5,34	4,65	5,77
9	Tabalong	4,36	4,03	2,41	3,11	3,80
10	Tanah Bumbu	3,80	3,74	2,94	3,12	4,14
11	Balangan	8,04	5,90	2,41	2,62	2,90
<b>Kota/Municipality</b>						
1	Banjarmasin	6,93	6,11	5,79	6,28	6,40
2	Banjarbaru	6,59	6,68	6,91	6,94	6,96
<b>Kalimantan Selatan</b>		<b>5,33</b>	<b>4,84</b>	<b>3,82</b>	<b>4,40</b>	<b>5,29</b>

Sumber: Badan Pusat Statistik Kabupaten Hulu Sungai Selatan  
 Source: BPS-Statistics of Hulu Sungai Selatan Regency

# DATA

## MENCERDASKAN BANGSA

— *Enlighten The Nation* —



**BADAN PUSAT STATISTIK**  
**KABUPATEN HULU SUNGAI SELATAN**  
***BPS-Statistics of Hulu Sungai Selatan Regency***  
Jl. Mawar No. 74 Kandangan, Kalsel 71212  
Telp./fax : (0517) 21040 Email: [bps6306@bps.go.id](mailto:bps6306@bps.go.id)  
Homepage: <http://hulusungaiselatankab.bps.go.id>

