

2018

KABUPATEN BANJAR
DALAM ANGKA
Banjar Regency
In Figures



BADAN PUSAT STATISTIK
KABUPATEN BANJAR
BPS-Statistic of Banjar Regency



2018

KABUPATEN BANJAR
DALAM ANGKA
Banjar Regency
In Figures

Kabupaten Banjar Dalam Angka

Banjar Regency in Figures

2018

ISSN: 0215-6520

No. Publikasi/Publication Number: 63030.1703

Katalog/Catalog: 1102001.6303

Ukuran Buku/Book Size: 14,8 cm x 21 cm

Jumlah Halaman/Number of Pages: I + 430 halaman/pages

Naskah/Manuscript:

Badan Pusat Statistik Kabupaten Banjar

BPS-Statistics of Banjar Regency

Gambar Kover oleh/Cover Designed by:

Badan Pusat Statistik Kabupaten Banjar

BPS-Statistics of Banjar Regency

Ilustrasi Kover/Cover Illustration:

Bukit Batas, Kec. Aranio/Bukit Batas, Aranio District

Diterbitkan oleh/Published by:

© BPS Kabupaten Banjar/*BPS-Statistics of Banjar Regency*

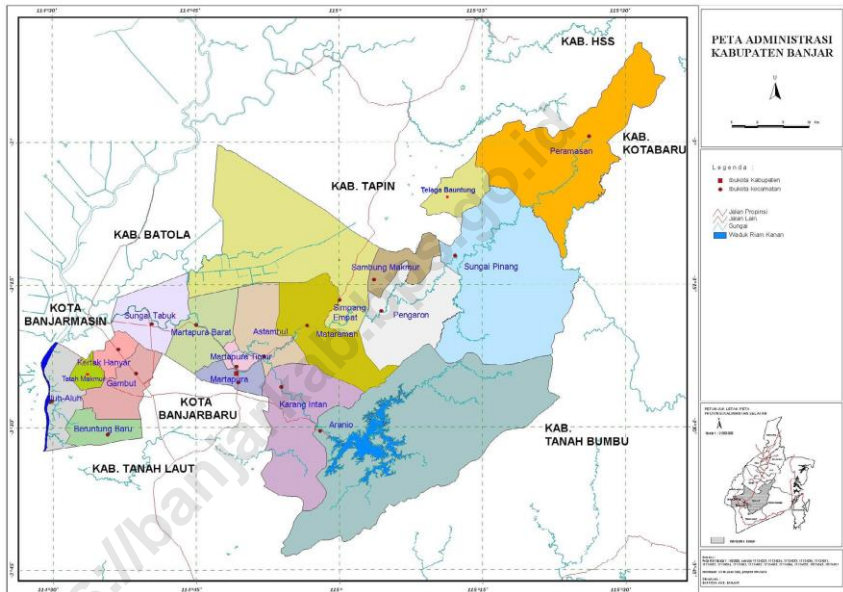
Dicetak oleh/Printed by:

CV. Karya Bintang Musim

Dilarang mengumumkan, mendistribusikan, mengomunikasikan, dan/atau menggandakan sebagian atau seluruh isi buku ini untuk tujuan komersial tanpa izin tertulis dari Badan Pusat Statistik

Prohibited to announce, distribute, communicate, and/or copy part or all of this book for commercial purpose without permission from BPS-Statistics Indonesia

Peta Wilayah Kabupaten Banjar
Map Of Banjar Regency



<https://banjar.go.id>

Kepala BPS Kabupaten Banjar
Chief Statistician Of Banjar Regency



Ir. Nurul Sabah, MP.



Kata Pengantar

Assalamu'alaikum warahmatullahi wabarakatuh

Kabupaten Banjar Dalam Angka 2018 merupakan seri publikasi tahunan BPS Kabupaten Banjar yang menyajikan berbagai jenis data dari berbagai aspek secara komprehensif, yang sebagian besar diolah dari data sekunder berbagai dinas/instansi di wilayah Kabupaten Banjar. Publikasi ini juga memuat gambaran umum tentang keadaan geografi dan iklim di Kabupaten Banjar, karakteristik dan kondisi sosial serta perkembangan perekonomian Kabupaten Banjar. Penjelasan teknis dari setiap jenis data statistik yang disajikan juga dimuat dalam publikasi ini untuk pemahaman dan pemanfaatannya.

Kabupaten Banjar Dalam Angka 2018 disusun berbentuk tabel-tabel yang sebagian besar merupakan data tahun 2017. Untuk data tahun terakhir yang belum tersedia, disajikan angka perkiraan yang didasarkan atas dokumen yang telah masuk dan atau seri data yang ada.

Kepada semua pihak yang telah memberikan kontribusi, kami sampaikan penghargaan dan terima kasih. Saran dan kritik yang bersifat konstruktif dari semua pihak selalu kami harapkan untuk perbaikan publikasi ini di masa yang akan datang.

Semoga publikasi ini bermanfaat dan berguna bagi semua pihak yang membutuhkan.

Wassalamu'alaikum warahmatullahi wabarakatuh

Martapura, Agustus 2018

Kepala BPS
Kabupaten Banjar

Ir. Nurul Sabah, MP.



Assalamu'alaikum wr.wb.

Banjar Regency in Figures 2018 is an annual publication written by BPS-Statistics of Banjar Regency. This publication presents various types of data from various aspects comprehensively. Most of the data is treated from secondary data of Banjar Regency Agencies. This publication contains general description of geographic and climate, characteristics and social conditions, also economic trends of Banjar Regency. Technical explanation of the data is also presented in this publication for understanding and utilization.

Banjar Regency in Figures 2018 contains of tables that most of them are 2017 data. For the latest year's data that are not available, we present estimate figures based on available documents and or available data series.

To all parties who have contributed, we convey our appreciation and gratitude. Comments and constructive suggestions for the improvement of this publication are always welcome.

Hopefully this publication is helpful and useful for all.

Wassalamu'alaikum wr. wb.

*Martapura, August 2018
Chief Statistician of
Banjar Regency*

Ir. Nurul Sabah, MP.

Daftar Isi/Contents

halaman
page

Peta Wilayah Kabupaten Banjar	iii
<i>Map Of Banjar Regency</i>	iii
Kepala BPS Kabupaten Banjar	v
<i>Chief Statistician Of Banjar Regency</i>	v
Kata Pengantar	vii
<i>Preface</i>	viii
Daftar Isi/Contents	ix
Daftar Tabel/ <i>List of Tables</i>	xi
Daftar Gambar/ <i>List of Figures</i>	xlvii
Penjelasan Umum/ <i>Explanatory Notes</i>	xlix
1 Geografi dan Iklim	1
<i>Geography and Climate</i>	1
1.1 Geografi/ <i>Geography</i>	6
1.2 Iklim/ <i>Climate</i>	9
2 Pemerintahan	13
<i>Government</i>	13
2.1 Wilayah Administratif/ <i>Administrative Area</i>	18
2.2 Dewan Perwakilan Rakyat Daerah	19
<i>The Regional House Of Representative</i>	19
2.3 Pegawai Negeri Sipil/ <i>Civil Servants</i>	30
3 Kependudukan dan Ketenagakerjaan	35
<i>Population and Employment</i>	35
3.1 Kependudukan/ <i>Population</i>	47
3.2 Ketenagakerjaan/ <i>Employment</i>	51
4 Sosial	67
<i>Social</i>	67
4.1 Pendidikan/ <i>Education</i>	72
4.2 Kesehatan/ <i>Health</i>	117
4.3 Agama/ <i>Religion</i>	156

4.4	Kriminalitas/ <i>Crime</i>	169
5	Pertanian.....	197
	<i>Agriculture</i>	197
5.1	Tanaman Pangan/ <i>Food Crops</i>	214
5.2	Hortikultura/ <i>Horticulture</i>	230
5.3	Perkebunan/ <i>Estate Crops</i>	241
5.4	Peternakan/ <i>Livestock</i>	245
5.5	Perikanan/ <i>Fishery</i>	256
5.6	Kehutanan/ <i>Forestry</i>	260
6	Industri Pertambangan Energi dan Konstruksi	265
	<i>Industry Mining Energy And Construction</i>	265
6.1	Industri/ <i>Industry</i>	271
6.2	Pertambangan/ <i>Mining</i>	283
6.3	Energi/ <i>Energy</i>	285
7	Perdagangan	319
	<i>Trade</i>.....	319
8	Hotel dan Pariwisata	337
	<i>Hotel and Tourism</i>	337
8.1	Hotel/ <i>Hotel</i>	343
8.2	Pariwisata/ <i>Tourism</i>	346
9	Transportasi dan Komunikasi	355
	<i>Transportation and Communication</i>	355
10	Kuangan Daerah Harga dan pengeluaran penduduk	389
	<i>Local Finance Price and population expenditure</i>.....	389
10.1	Kuangan Daerah/ <i>Local Finance</i>	393
10.2	Harga/ <i>Price</i>	409
10.3	Pengeluaran penduduk/ <i>Population expenditure</i>	409
11	Pendapatan Regional	411
	<i>Regional Income</i>	411
12	Perbandingan Antar Kabupaten/Kota	425
	<i>Regency/Municipal Comparison</i>	425

Daftar Tabel/List of Tables

Halaman
Page

1	Geografi dan Iklim	1
	<i>Geography and Climate</i>	1
1.1	Geografi/Geography	6
1.1.1	Letak Geografis Kabupaten Banjar, 2017.....	6
	<i>Geographical Location of Banjar Regency, 2017</i>	6
1.1.2	Luas Wilayah Menurut Kecamatan di Kabupaten Banjar, 2017	7
	<i>Total Area by Subdistrict in Banjar Regency, 2017</i>	7
1.1.3	Jarak dari Ibukota Kecamatan ke Ibukota Kabupaten di Kabupaten Banjar (km), 2017	8
	<i>Distance between Subdistrict Capital dan Regency Capital in Banjar Regency (km), 2017</i>	8
1.2	Iklim/Climate	9
1.2.1	Iklim di Kabupaten Banjar, 2017	9
	<i>Climate of Banjar Regency, 2017</i>	9
1.2.2	Suhu dan Kelembaban Udara Menurut Bulan di Kabupaten Banjar, 2017	10
	<i>Temperature and Humidity by Month in Banjar Regency, 2017</i>	10
1.2.3	Lama Penyinaran Matahari Menurut Bulan di Kabupaten Banjar, 2017	11
	<i>Duration of Sunshine by Month in Banjar Regency, 2017</i>	11
1.2.4	Jumlah Curah Hujan dan Hari Hujan Menurut Bulan di Kabupaten Banjar, 2017	12
	<i>Amount of Precipitation and Number of Rainy Days by Month in Banjar Regency, 2017</i>	12
2	Pemerintahan	13
	<i>Government</i>	13

2.1	Wilayah Administratif/<i>Administrative Area</i>	18
2.1.1	Jumlah Desa/Kelurahan Menurut Kecamatan di Kabupaten Banjar, 2017	18
	<i>Number of Villages in Banjar Regency, 2017.....</i>	<i>18</i>
2.2	Dewan Perwakilan Rakyat Daerah/ <i>The Regional House Of Representative</i>	19
2.2.1	Bupati/Kepala Daerah Kabupaten Banjar Sejak Tahun 1950	19
	<i>Regent/District Chief of Banjar Regency Since 1950.....</i>	<i>19</i>
2.2.2	Ketua DPRD Kabupaten Banjar Sejak Tahun 1950.....	20
	<i>Regional House of Representatives Chief of Banjar Regency Since 1950</i>	<i>20</i>
2.2.3	Jumlah Sidang/Rapat Dewan Perwakilan Rakyat Daerah Kabupaten Banjar, 2017	21
	<i>Total of Session/Meeting of Banjar Regency Regional House of Representative, 2017.....</i>	<i>21</i>
2.2.4	Jumlah Surat Keputusan Dewan Perwakilan Rakyat Daerah Kabupaten Banjar, 2017	22
	<i>Decrees of Banjar Regency Regional House of Representative, 2017</i>	<i>22</i>
2.2.5	Jumlah Anggota DPRD Menurut Partai Politik dan Jenis Kelamin di Kabupaten Banjar, 2017	23
	<i>Number of Regional House of Representatives Member by Political Parties and Sex in Banjar Regency, 2017</i>	<i>23</i>
2.2.6	Realisasi Pemeriksaan Kegiatan Reguler Badan Pengawas Daerah Kabupaten Banjar, 2017	24
	<i>Inspection Realization Regularly Activity of Banjar Regency Regional Auditor Agency, 2017</i>	<i>24</i>
2.2.7	Akte Kelahiran dan Akte Perkawinan Menurut Bulan di Kabupaten Banjar, 2017	25
	<i>Brith and Marriage Sertificate by Month at Banjar Regency, 2017 ...</i>	<i>25</i>
2.2.8	Jumlah Akte Kelahiran Berdasarkan Penerbitannya Menurut Kecamatan di Kabupaten Banjar, 2017	26
	<i>Number of Brith Sertificate by Publication and Subdistrict at Banjar Regency, 2017.....</i>	<i>26</i>

2.2.9	Jumlah Akte Kelahiran Berdasarkan Penerbitannya Menurut Bulan di Kabupaten Banjar, 2017.....	27
	<i>Number of Brith Sertificate by Publication and Month at Banjar Regency, 2017</i>	<i>27</i>
2.2.10	Jumlah Surat Keputusan Hak Guna Bangunan dan Luas Area Menurut Bulan di Kabupaten Banjar, 2017	28
	<i>Number of Building Right of Land's Decission Letter and Total Area by Month at Banjar Regency, 2017</i>	<i>28</i>
2.2.11	Jumlah Surat Keputusan Hak Milik dan Luas Area Menurut Bulan di Kabupaten Banjar, 2017.....	29
	<i>Number of Ownership Land's Decission Letter and Total Area by Month at Banjar Regency, 2017.....</i>	<i>29</i>
2.3	Pegawai Negeri Sipil/Civil Servants.....	30
2.3.1	Jumlah Pegawai Negeri Sipil Daerah Menurut Dinas/Instansi Pemerintah dan Jenis Kelamin di Kabupaten Banjar, 2017	30
	<i>Number of Civil Servants by Institution/Office and Sex in Banjar Regency, 2017</i>	<i>30</i>
2.3.2	Jumlah Pegawai Negeri Sipil Menurut Dinas/Instansi Pemerintah dan Golongan Ruang di Kabupaten Banjar 2017	31
	<i>Number of Civil Servants by Institution/Office and Hierarchy in Banjar Regency, 2017</i>	<i>31</i>
2.3.3	Jumlah Pegawai Negeri Sipil Menurut Jabatan Fungsional Tertentu dan Pendidikan Tertinggi yang Ditamatkan di Kabupaten Banjar, 2017	32
	<i>Number of Civil Servants by Functional Positions and Educational Attainment in Banjar Regency, 2017</i>	<i>32</i>
2.3.4	Jumlah Pegawai Negeri Sipil Menurut Golongan Kepangkatan dan Jenis Jabatan di Kabupaten Banjar 2017	34
	<i>Number of Civil Servants by Hierarchy and Occupation in Banjar Regency, 2017</i>	<i>34</i>
3	Kependudukan dan Ketenagakerjaan	35
	<i>Population and Employment.....</i>	<i>35</i>
3.1	Kependudukan/Population	47
3.1.1	Jumlah Penduduk dan Laju Pertumbuhan Penduduk Menurut Kecamatan di Kabupaten Banjar 2010, 2016, dan 2017.....	47

	<i>Population and Population Growth Rate by Subdistrict in Banjar Regency, 2010, 2016, and 2017</i>	47
3.1.2	Jumlah Penduduk dan Rasio Jenis Kelamin Menurut Kecamatan di Kabupaten Banjar 2017	48
	<i>Population and Sex Ratio by Subdistrict in Banjar Regency 2017</i>	48
3.1.3	Distribusi dan Kepadatan Penduduk Menurut Kecamatan di Kabupaten Banjar 2017	49
	<i>Population Distribution and Density by Subdistrict in Banjar Regency 2017</i>	49
3.1.4	Jumlah Penduduk Menurut Kelompok Umur dan Jenis Kelamin di Kabupaten Banjar 2017	50
	<i>Population by Age and Sex in Banjar Regency 2017</i>	50
3.2	Ketenagakerjaan/Employment	51
3.2.1	Persentase Penduduk Berumur 15 Tahun Keatas Menurut Jenis Kegiatan Selama Seminggu yang Lalu dan Jenis Kelamin di Kabupaten Banjar (persen) 2017	51
	<i>Percentage of Population Aged 15 Years and Over by Type of Activity During The Previous Week and Sex in Banjar Regency (percent) 2017</i>	51
3.2.2	Persentase Penduduk yang Bekerja Menurut Tingkat Pendidikan di Kabupaten Banjar 2013-2017	52
	<i>Percentage of Population that Working by Educational Level in Banjar Regency 2013-2017</i>	52
3.2.3	Persentase Penduduk Bekerja Menurut Jumlah Jam Kerja dan Jenis Kelamin di Kabupaten Banjar 2017	53
	<i>Percentage of Population Who Worked by Total Working Hours and Sex in Banjar Regency 2017</i>	53
3.2.4	Persentase Penduduk yang Bekerja Menurut Status Pekerjaan Utama dan Jenis Kelamin di Kabupaten Banjar 2017	54
	<i>Percentage of Population Who Worked by Main Employment Status and Sex in Banjar Regency 2017</i>	54
3.2.5	Pencari Kerja yang Terdaftar dan Ditempatkan Menurut Tingkat Pendidikan di Kabupaten Banjar 2017	55
	<i>Job Applicants Who are Registered and Placed by Educational Level in Banjar Regency 2017</i>	55

3.2.6	Pencari Kerja yang Terdaftar pada Tingkat Sekolah Dasar Menurut Bulan di Kabupaten Banjar 2017	56
	<i>Job Applicants Who are Registered in Elementary School by Month at Banjar Regency 2017</i>	<i>56</i>
3.2.7	Pencari Kerja yang Terdaftar pada Tingkat Sekolah Menengah Pertama Menurut Bulan di Kabupaten Banjar 2017	57
	<i>Job Applicants Who are Registered in Junior High School by Month at Banjar Regency 2017</i>	<i>57</i>
3.2.8	Pencari Kerja yang Terdaftar pada Tingkat Sekolah Menengah Atas Menurut Bulan di Kabupaten Banjar 2017	58
	<i>Job Applicants Who are Registered in Senior High School by Month at Banjar Regency 2017</i>	<i>58</i>
3.2.9	Pencari Kerja yang Terdaftar pada Tingkat Sarjana Muda/Diploma I-III Menurut Bulan di Kabupaten Banjar 2017	59
	<i>Job Applicants Who are Registered in Diploma Level by Month at Banjar Regency 2017</i>	<i>59</i>
3.2.10	Pencari Kerja yang Terdaftar pada Tingkat Sarjana/Diploma IV ke Atas Menurut Bulan di Kabupaten Banjar 2017	60
	<i>Job Applicants Who are Registered in Master Degree Level by Month at Banjar Regency 2017</i>	<i>60</i>
3.2.11	Pencari Kerja yang Ditempatkan pada Tingkat Sekolah Dasar Menurut Bulan di Kabupaten Banjar 2017	61
	<i>Job Applicants Who are Placed in Elementary School by Month at Banjar Regency 2017</i>	<i>61</i>
3.2.12	Pencari Kerja yang Ditempatkan pada Tingkat Sekolah Menengah Pertama Menurut Bulan di Kabupaten Banjar 2017	62
	<i>Job Applicants Who are Placed in Junior High School by Month at Banjar Regency 2017</i>	<i>62</i>
3.2.13	Pencari Kerja yang Ditempatkan pada Tingkat Sekolah Menengah Atas Menurut Bulan di Kabupaten Banjar 2017	63
	<i>Job Applicants Who are Placed in Senior High School by Month at Banjar Regency 2017</i>	<i>63</i>
3.2.14	Pencari Kerja yang Ditempatkan pada Tingkat Sarjana Muda/Diploma I-III Menurut Bulan di Kabupaten Banjar 2017.....	64

	<i>Job Applicants Who are Placed in Diploma Level by Month at Banjar Regency 2017</i>	64
3.2.15	Pencari Kerja yang Ditempatkan pada Tingkat Sarjana/Diploma IV ke Atas Menurut Bulan di Kabupaten Banjar 2017	65
	<i>Job Applicants Who are Placed in Master Degree Level by Month at Banjar Regency 2017</i>	65
3.2.16	Rata-Rata Kebutuhan Hidup Layak (KHL) Pekerja Lajang Menurut Bulan di Kabupaten Banjar 2017	66
	<i>Average of Decent Living Needs of Single Worker by Month at Banjar Regency 2017</i>	66
4	Sosial	67
	Social	67
4.1	Pendidikan/Education	72
4.1.1	Persentase Tingkat Partisipasi Sekolah Penduduk Usia 7-24 Tahun Menurut Tipe Daerah di Kabupaten Banjar 2017	72
	<i>Percentage of School Participation Rate of Population Aged 7-24 Years by Type of Area in Banjar Regency 2017</i>	72
4.1.2	Angka Partisipasi Murni (APM) dan Angka Partisipasi Kasar (APK) Menurut Jenjang Pendidikan di Kabupaten Banjar 2017	73
	<i>Net Enrollment Rate and Gross Enrollment Rate by Educational Level in Banjar Regency 2017</i>	73
4.1.3	Jumlah Sekolah Negeri dan Swasta Kelas Ruang Kelas Guru Murid dan Rasio Murid-Guru Menurut Tingkat Pendidikan di Kabupaten Banjar Tahun Ajaran 2017/2018	74
	<i>Number of Public and Private Schools Class Classroom Teachers Pupils and Pupil-Teacher Ratio of Schools by Educational Level in Banjar Regency 2017/2018 School Year</i>	74
4.1.4	Jumlah Sekolah Dasar Negeri Kelas Ruang Kelas Guru Murid dan Rasio Murid-Guru Menurut Kecamatan di Kabupaten Banjar Tahun Ajaran 2017/2018	75
	<i>Number of Schools Classes Classrooms Teachers Pupils and Pupil-Teacher Ratio of Public Primary Schools by Subdistrict in Banjar Regency 2017/2018 School Year</i>	75
4.1.5	Jumlah Murid Sekolah Dasar Negeri Menurut Jenis Kelamin dan Kecamatan di Kabupaten Banjar Tahun Ajaran 2017/2018	76

	<i>Number of Public Primary School Pupils by Sex and Subdistrict in Banjar Regency 2017/2018 School Year</i>	76
4.1.6	Jumlah Sekolah Dasar Luar Biasa Negeri dan Swasta Kelas Ruang Kelas Guru Murid dan Rasio Murid-Guru Menurut Kecamatan di Kabupaten Banjar Tahun Ajaran 2017/2018.....	77
	<i>Number of Schools Classes Classrooms Teachers Pupils and Pupil-Teacher Ratio of Extraordinary Public and Private Primary Schools by Subdistrict in Banjar Regency 2017/2018 School Year</i>	77
4.1.7	Jumlah Murid Sekolah Dasar Luar Biasa Negeri dan Swasta Menurut Jenis Kelamin dan Kecamatan di Kabupaten Banjar Tahun Ajaran 2017/2018	78
	<i>Number of Extraordinary Public and Private Primary School Pupils by Sex and Subdistrict in Banjar Regency 2017/2018 School Year</i>	78
4.1.8	Jumlah Sekolah Menengah Pertama Negeri Kelas Ruang Kelas Guru Murid dan Rasio Murid-Guru Menurut Kecamatan di Kabupaten Banjar Tahun Ajaran 2017/2018.....	79
	<i>Number of Schools Classes Classrooms Teachers Pupils and Pupil-Teacher Ratio of Public Junior High Schools by Subdistrict in Banjar Regency 2017/2018 School Year</i>	79
4.1.9	Jumlah Murid Sekolah Menengah Pertama Negeri Menurut Jenis Kelamin dan Kecamatan di Kabupaten Banjar Tahun Ajaran 2017/2018	80
	<i>Number of Public Junior High School Pupils by Sex and Subdistrict in Banjar Regency 2017/2018 School Year</i>	80
4.1.10	Jumlah Sekolah Menengah Atas Negeri dan Swasta Kelas Ruang Kelas Guru Murid dan Rasio Murid Guru Menurut Kecamatan di Kabupaten Banjar Tahun Ajaran 2017/2018.....	81
	<i>Number of Schools Classes Classrooms Teachers Pupils and Pupil-Teacher Ratio of Public and Private Senior High Schools by Subdistrict in Banjar Regency 2017/2018 School Year.....</i>	81
4.1.11	Jumlah Murid Sekolah Menengah Atas Negeri dan Swasta Menurut Jenis Kelamin dan Kecamatan di Kabupaten Banjar Tahun Ajaran 2017/2018	82
	<i>Number of Public and Private Senior High School Pupils by Sex and Subdistrict in Banjar Regency 2017/2018 School Year</i>	82

4.1.12	Jumlah Sekolah Menengah Kejuruan Negeri dan Swasta Kelas Ruang Kelas Guru Murid dan Rasio Murid-Guru Menurut Kecamatan di Kabupaten Banjar Tahun Ajaran 2017/2018	83
	<i>Number of Schools Classes Classrooms Teachers Pupils and Pupil-Teacher Ratio of Public and Private Vocational High Schools by Subdistrict in Banjar Regency 2017/2018 School Year.....</i>	<i>83</i>
4.1.13	Jumlah Murid Sekolah Menengah Kejuruan Negeri dan Swasta Menurut Jenis Kelamin dan Kecamatan di Kabupaten Banjar Tahun Ajaran 2017/2018	84
	<i>Number of Public and Private Vocational High School Pupils by Sex and Subdistrict in Banjar Regency 2017/2018 School Year.....</i>	<i>84</i>
4.1.14	Jumlah Sekolah Dasar Swasta Kelas Ruang Kelas Guru Murid dan Rasio Murid-Guru Menurut Kecamatan di Kabupaten Banjar Tahun Ajaran 2017/2018	85
	<i>Number of Schools Classes Classrooms Teachers Pupils and Pupil-Teacher Ratio of Private Primary Schools by Subdistrict in Banjar Regency 2017/2018 School Year.....</i>	<i>85</i>
4.1.15	Jumlah Murid Sekolah Dasar Swasta Menurut Jenis Kelamin dan Kecamatan di Kabupaten Banjar Tahun Ajaran 2017/2018	86
	<i>Number of Private Primary School Pupils by Sex and Subdistrict in Banjar Regency 2017/2018 School Year.....</i>	<i>86</i>
4.1.16	Jumlah Sekolah Dasar Luar Biasa Swasta Kelas Ruang Kelas Guru Murid dan Rasio Murid-Guru Menurut Kecamatan di Kabupaten Banjar Tahun Ajaran 2016/2017	87
	<i>Number of Schools Classes Classrooms Teachers Pupils and Pupil-Teacher Ratio of Extraordinary Private Primary Schools by Subdistrict in Banjar Regency 2016/2017 School Year.....</i>	<i>87</i>
4.1.17	Jumlah Murid Sekolah Dasar Luar Biasa Swasta Menurut Jenis Kelamin dan Kecamatan di Kabupaten Banjar Tahun Ajaran 2016/2017	88
	<i>Number of Extraordinary Private Primary School Pupils by Sex and Subdistrict in Banjar Regency 2016/2017 School Year.....</i>	<i>88</i>
4.1.18	Jumlah Sekolah Menengah Pertama Swasta Kelas Ruang Kelas Guru Murid dan Rasio Murid-Guru Menurut Kecamatan di Kabupaten Banjar Tahun Ajaran 2016/2017	89

	<i>Number of Schools Classes Classrooms Teachers Pupils and Pupil-Teacher Ratio of Private Junior High Schools by Subdistrict in Banjar Regency 2016/2017 School Year</i>	89
4.1.19	Jumlah Murid Sekolah Menengah Pertama Swasta Menurut Jenis Kelamin dan Kecamatan di Kabupaten Banjar Tahun Ajaran 2016/2017	90
	<i>Number of Private Junior High School Pupils by Sex and Subdistrict in Banjar Regency 2016/2017 School Year</i>	90
4.1.20	Jumlah Sekolah Menengah Pertama Luar Biasa Swasta Kelas Ruang Kelas Guru Murid dan Rasio Murid-Guru Menurut Kecamatan di Kabupaten Banjar Tahun Ajaran 2016/2017	91
	<i>Number of Schools Classes Classrooms Teachers Pupils and Pupil-Teacher Ratio of Extraordinary Private Junior High Schools by Subdistrict in Banjar Regency 2016/2017 School Year</i>	91
4.1.21	Jumlah Murid Sekolah Menengah Pertama Luar Biasa Swasta Menurut Jenis Kelamin dan Kecamatan di Kabupaten Banjar Tahun Ajaran 2016/2017	92
	<i>Number of Extraordinary Private Junior High School Pupils by Sex and Subdistrict in Banjar Regency 2016/2017 School Year</i>	92
4.1.22	Jumlah Sekolah Menengah Atas Swasta Kelas Ruang Kelas Guru Murid dan Rasio Murid-Guru Menurut Kecamatan di Kabupaten Banjar Tahun Ajaran 2016/2017	93
	<i>Number of Schools Classes Classrooms Teachers Pupils and Pupil-Teacher Ratio of Private Senior High Schools by Subdistrict in Banjar Regency 2016/2017 School Year</i>	93
4.1.23	Jumlah Murid Sekolah Menengah Atas Swasta Menurut Jenis Kelamin dan Kecamatan di Kabupaten Banjar Tahun Ajaran 2016/2017	94
	<i>Number of Private Senior High School Pupils by Sex and Subdistrict in Banjar Regency 2016/2017 School Year</i>	94
4.1.24	Jumlah Sekolah Menengah Atas Luar Biasa Swasta Kelas Ruang Kelas Guru Murid dan Rasio Murid-Guru Menurut Kecamatan di Kabupaten Banjar Tahun Ajaran 2016/2017	95
	<i>Number of Schools Classes Classrooms Teachers Pupils and Pupil-Teacher Ratio of Extraordinary Private Senior High Schools by Subdistrict in Banjar Regency 2016/2017 School Year</i>	95

4.1.25	Jumlah Murid Sekolah Menengah Atas Luar Biasa Swasta Menurut Jenis Kelamin dan Kecamatan di Kabupaten Banjar Tahun Ajaran 2016/2017	96
	<i>Number of Extraordinary Private Senior High School Pupils by Sex and Subdistrict in Banjar Regency 2016/2017 School Year.....</i>	<i>96</i>
4.1.26	Jumlah Sekolah Menengah Kejuruan Swasta Kelas Ruang Kelas Guru Murid dan Rasio Murid-Guru Menurut Kecamatan di Kabupaten Banjar Tahun Ajaran 2016/2017	97
	<i>Number of Schools Classes Classrooms Teachers Pupils and Pupil-Teacher Ratio of Private Vocational High Schools by Subdistrict in Banjar Regency 2016/2017 School Year.....</i>	<i>97</i>
4.1.27	Jumlah Murid Sekolah Menengah Kejuruan Swasta Menurut Jenis Kelamin dan Kecamatan di Kabupaten Banjar Tahun Ajaran 2016/2017	98
	<i>Number of Private Vocational High School Pupils by Sex and Subdistrict in Banjar Regency 2016/2017 School Year.....</i>	<i>98</i>
4.1.28	Jumlah Perpustakaan Menurut Jenis dan Kecamatan di Kabupaten Banjar 2017	99
	<i>Number of Libraries by Type and Subdistrict in Banjar Regency 2017</i>	<i>99</i>
4.1.29	Jumlah Sekolah Negeri dan Swasta Kelas Ruang Kelas Guru Murid dan Rasio Murid-Guru Menurut Tingkat Pendidikan di Bawah Kementerian Agama Kabupaten Banjar Tahun Ajaran 2017/2018 .	100
	<i>Number of Public and Private Schools Class Classroom Teachers Pupils and Pupil-Teacher Ratio of Schools by Educational Level under Religion Ministry Of Banjar Regency 2017/2018 School Year.....</i>	<i>100</i>
4.1.30	Jumlah Madrasah Ibtidaiyah Negeri Kelas Ruang Kelas Guru Murid dan Rasio Murid-Guru Menurut Kecamatan di Bawah Kementerian Agama Kabupaten Banjar Tahun Ajaran 2017/2018.....	101
	<i>Number of Schools Classes Classrooms Teachers Pupils and Pupil-Teacher Ratio of Public Madrasah Ibtidaiyah by Subdistrict under Religion Ministry Of Banjar Regency 2017/2018 School Year.....</i>	<i>101</i>
4.1.31	Jumlah Murid Madrasah Ibtidaiyah Negeri Menurut Jenis Kelamin dan Kecamatan di Bawah Kementerian Agama Kabupaten Banjar Tahun Ajaran 2017/2018.....	102

	<i>Number of Public Madrasah Ibtidaiyah Pupils by Sex and Subdistrict under Religion Ministry Of Banjar Regency 2017/2018 School Year</i>	102
4.1.32	Jumlah Madrasah Tsanawiyah Negeri Kelas Ruang Kelas Guru Murid dan Rasio Murid-Guru Menurut Kecamatan di Bawah Kementerian Agama Kabupaten Banjar Tahun Ajaran 2017/2018	103
	<i>Number of Schools Classes Classrooms Teachers Pupils and Pupil-Teacher Ratio of Public Madrasah Tsanawiyah by Subdistrict under Religion Ministry Of Banjar Regency 2017/2018 School Year</i>	103
4.1.33	Jumlah Murid Madrasah Tsanawiyah Negeri Menurut Jenis Kelamin dan Kecamatan di Bawah Kementerian Agama Kabupaten Banjar Tahun Ajaran 2017/2018	104
	<i>Number of Public Madrasah Tsanawiyah Pupils by Sex and Subdistrict under Religion Ministry Of Banjar Regency 2017/2018 School Year</i>	104
4.1.34	Jumlah Madrasah Aliyah Negeri Kelas Ruang Kelas Guru Murid dan Rasio Murid-Guru Menurut Kecamatan di Bawah Kementerian Agama Kabupaten Banjar Tahun Ajaran 2017/2018	105
	<i>Number of Schools Classes Classrooms Teachers Pupils and Pupil-Teacher Ratio of Public Madrasah Aliyah by Subdistrict under Religion Ministry Of Banjar Regency 2017/2018 School Year.....</i>	105
4.1.35	Jumlah Murid Madrasah Aliyah Negeri Menurut Jenis Kelamin dan Kecamatan di Bawah Kementerian Agama Kabupaten Banjar Tahun Ajaran 2017/2018	106
	<i>Number of Public Madrasah Aliyah Pupils by Sex and Subdistrict under Religion Ministry Of Banjar Regency 2017/2018 School Year</i>	106
4.1.36	Jumlah Madrasah Ibtidaiyah Swasta Kelas Ruang Kelas Guru Murid dan Rasio Murid-Guru Menurut Kecamatan di Bawah Kementerian Agama Kabupaten Banjar Tahun Ajaran 2017/2018	107
	<i>Number of Schools Classes Classrooms Teachers Pupils and Pupil-Teacher Ratio of Private Madrasah Ibtidaiyah by Subdistrict under Religion Ministry Of Banjar Regency 2017/2018 School Year</i>	107
4.1.37	Jumlah Murid Madrasah Ibtidaiyah Swasta Menurut Jenis Kelamin dan Kecamatan di Bawah Kementerian Agama Kabupaten Banjar Tahun Ajaran 2017/2018	108
	<i>Number of Private Madrasah Ibtidaiyah Pupils by Sex and Subdistrict under Religion Ministry Of Banjar Regency 2017/2018 School Year</i>	108

4.1.38	Jumlah Madrasah Tsanawiyah Swasta Kelas Ruang Kelas Guru Murid dan Rasio Murid-Guru Menurut Kecamatan di Bawah Kementerian Agama Kabupaten Banjar Tahun Ajaran 2017/2018. 109 <i>Number of Schools Classes Classrooms Teachers Pupils and Pupil-Teacher Ratio of Private Madrasah Tsanawiyah by Subdistrict under Religion Ministry Of Banjar Regency 2017/2018 School Year.....</i>	109
4.1.39	Jumlah Murid Madrasah Tsanawiyah Swasta Menurut Jenis Kelamin dan Kecamatan di Bawah Kementerian Agama Kabupaten Banjar Tahun Ajaran 2017/2018..... <i>Number of Private Madrasah Tsanawiyah Pupils by Sex and Subdistrict under Religion Ministry Of Banjar Regency 2017/2018 School Year.....</i>	110
4.1.40	Jumlah Madrasah Aliyah Swasta Kelas Ruang Kelas Guru Murid dan Rasio Murid-Guru Menurut Kecamatan di Bawah Kementerian Agama Kabupaten Banjar Tahun Ajaran 2017/2018..... <i>Number of Schools Classes Classrooms Teachers Pupils and Pupil-Teacher Ratio of Private Madrasah Aliyah by Subdistrict under Religion Ministry Of Banjar Regency 2017/2018 School Year.....</i>	111
4.1.41	Jumlah Murid Madrasah Aliyah Swasta Menurut Jenis Kelamin dan Kecamatan di Bawah Kementerian Agama Kabupaten Banjar Tahun Ajaran 2017/2018 <i>Number of Private Madrasah Aliyah Pupils by Sex and Subdistrict under Religion Ministry Of Banjar Regency 2017/2018 School Year</i>	112
4.1.42	Jumlah Murid/Santri Taman Pendidikan Al Qur'an dan Taman Pendidikan Qiro'atul Qur'an Al Banjari (TPA) Menurut Jenis Kelamin dan Kecamatan Tahun 2017 <i>Number of Pupils at Al Qur'an School and Qiro'atul Qur'an Al Banjari School by Sex and Subdistrict 2017.....</i>	113
4.1.43	Jumlah Guru/Ustadz/Ustadzah Taman Pendidikan Al Qur'an dan Taman Pendidikan Qiro'atul Qur'an Al Banjari (TPA) Menurut Jenis Kelamin dan Kecamatan Tahun 2017..... <i>Number of Teachers at Al Qur'an School and Qiro'atul Qur'an Al Banjari School by Sex and Subdistrict 2017.....</i>	114
4.1.44	Jumlah Calon Mahasiswa Mahasiswa Tenaga Pengajar Tenaga Administrasi dan Lulusan Sekolah Tinggi Agama Islam (STAI) Darussalam Tahun Ajaran 2016/2017.....	115

	<i>Number of Matriculant Student Lecturer Administration Staff and Graduate at Darussalam Islamic University 2016/2017 School Year</i>	115
4.1.45	Jumlah Calon Mahasiswa Mahasiswa Tenaga Pengajar Tenaga Administrasi dan Lulusan Akademi Perawat Intan Martapura Tahun Ajaran 2016/2017	116
	<i>Number of Matriculants Students Lecturer Administration Staff and Graduates at Intan Nursing Academy of Martapura 2016/2017 School Year</i>	116
4.2	Kesehatan/Health	117
4.2.1	Jumlah Fasilitas Kesehatan Menurut Kecamatan di Kabupaten Banjar 2017	117
	<i>Number of Health Facilities by Subdistrict in Banjar Regency 2017</i>	117
4.2.2	Jumlah Fasilitas Kesehatan Menurut Kecamatan dan Kepemilikan di Kabupaten Banjar 2017	118
	<i>Number of Health Facilities by Subdistrict and Owner in Banjar Regency 2017</i>	118
4.2.3	Jumlah Puskesmas dan Puskesmas Pembantu Menurut Kecamatan di Kabupaten Banjar 2017	119
	<i>Number of Public Health Center and Public Health Sub Center by Subdistrict in Banjar Regency 2017</i>	119
4.2.4	Jumlah Puskesmas Keliling Menurut Kecamatan di Kabupaten Banjar 2017	120
	<i>Number of Mobile Public Health Center by Subdistrict in Banjar Regency 2017</i>	120
4.2.5	Jumlah Tenaga Kesehatan Menurut Kecamatan di Kabupaten Banjar 2017	121
	<i>Number of Health Personnel by Subdistrict in Banjar Regency 2017</i>	121
4.2.6	Jumlah Paramedis dan Non Medis Menurut Unit Kesehatan di Kabupaten Banjar 2017	122
	<i>Number of Paramedic and Non Medical Personnel by Health Unit in Banjar Regency 2017</i>	122
4.2.7	Jumlah Paramedis dan Non Medis Menurut Puskesmas di Kabupaten Banjar 2017	123

	<i>Number of Paramedic and Non Medical Personnel by Public Health Center in Banjar Regency 2017</i>	123
4.2.8	Jumlah Bidan Desa Kader Kesehatan yang Aktif dan Dukun Bayi Menurut Kecamatan di Kabupaten Banjar 2017	123
	<i>Number of Obstetricians Active Cadres and Midwives by Subdistrict in Banjar Regency 2017</i>	124
4.2.9	Jumlah Tenaga Kesehatan dan Spesialis Menurut Puskesmas di Kabupaten Banjar 2017	125
	<i>Number of Doctors and Specialist by Public Health Center in Banjar Regency 2017</i>	125
4.2.10	Jumlah Tenaga Kesehatan dan Spesialis Menurut Unit Kesehatan di Kabupaten Banjar 2017	126
	<i>Number of Doctors and Specialist by Health Unit in Banjar Regency 2017</i>	126
4.2.11	Jumlah Persalinan Menurut Pertolongan Persalinan Setiap Bulan di Kabupaten Banjar 2017	127
	<i>Number of Confinement by Accomodation Confinement per Month in Banjar Regency 2017</i>	127
4.2.12	Jumlah Desa/Kelurahan yang Rawan Terhadap Berbagai Macam Penyakit Menurut Jenis Penyakit dan Kecamatan di Kabupaten Banjar 2017	128
	<i>Number of Sensitive Village Toward Various Disease by Type of Disease and Subdistrict in Banjar Regency 2017</i>	128
4.2.13	Jumlah Kasus 10 Penyakit Terbanyak di Kabupaten Banjar 2017 ...	129
	<i>Number of Cases of the 10 Most Disesases in Banjar Regency 2017</i>	129
4.2.14	Jumlah Bayi Lahir Bayi Berat Badan Lahir Rendah (BBLR) BBLR Dirujuk dan Bergizi Buruk Menurut Kecamatan di Kabupaten Banjar 2017	130
	<i>Number of Births Babies with Low Birth Weights (LBW) Treated LBW and Malnutrition Cases by Subdistrict in Banjar Regency 2017</i>	130
4.2.15	Jumlah Ibu Hamil Melakukan Kunjungan K1 Melakukan Kunjungan K4 Kurang Energi Kronis (KEK) dan Mendapat Tablet Zat Besi (Fe) di Kabupaten Banjar 2011-2017	131

	<i>Number of Pregnant Women Those with One Visit and Four Visits of Antenatal Care Chronic Energy Deficiency (CED) and Receiving Iron Supplement in Banjar Regency 2011-2017</i>	131
4.2.16	Jumlah Kasus HIV/AIDS IMS DBD Diare TB dan Malaria Menurut Kecamatan di Kabupaten Banjar 2017.....	132
	<i>Number of HIV/AIDS Sexually Transmitted Infection Dengue Fever Diarrhea Tuberculosis (TB) and Malaria Cases by Subdistrict in Banjar Regency 2017</i>	132
4.2.17	Jumlah Pasangan Usia Subur (PUS) dan Peserta KB Aktif Menurut Kecamatan di Kabupaten Banjar 2017.....	133
	<i>Number of Eligible Couples and Family Planning Participants by Subdistrict in Banjar Regency 2017</i>	133
	<i>Lanjutan Tabel/ Continued Table 4.2.17</i>	134
4.2.18	Jumlah Target Keluarga Berencana (KB) dan Pencapaian KB Baru serta KB Aktif Menurut Kecamatan di Kabupaten Banjar 2017.....	135
	<i>Number of Family Planning Target and Achivement of New and Active Participants by Subdistrict in Banjar Regency 2017</i>	135
4.2.19	Banyaknya Pasangan Usia Subur yang Bukan Peserta Keluarga Berencana Menurut Keadaan/Alasan dan Kecamatan di Kabupaten Banjar 2017.....	136
	<i>Number of Childbearing Age Couples Who aren't Family Planning Participants by Condition and Subdistrict in Banjar Regency 2017.</i>	136
4.2.20	Jumlah Pentahapan Keluarga Berencana Menurut Kecamatan di Kabupaten Banjar 2017.....	137
	<i>Number of Family Planning Level by Subdistrict in Banjar Regency 2017</i>	137
4.2.21	Jumlah Komponen Keluarga Berencana Menurut Kecamatan di Kabupaten Banjar 2017.....	138
	<i>Number of Family Planning Level by Subdistrict in Banjar Regency 2017</i>	138
4.2.22	Sepuluh Besar Penyakit Rawat Jalan Pada RSU Ratu Zalecha Martapura 2017.....	139
	<i>Big Ten Outpatient Diseases at Ratu Zalecha General Hospital 2017</i>	139

4.2.23	Jumlah Pengunjung Poliklinik Anak Pada RSUD Ratu Zalecha Martapura Setiap Bulan 2017.....	140
	<i>Number of Child Polyclinic Visitors at Ratu Zalecha General Hospital per Month 2017</i>	<i>140</i>
4.2.24	Kegiatan Imunisasi di Poliklinik Anak Pada RSUD Ratu Zalecha Martapura Setiap Bulan 2017	141
	<i>Imunization Activity in Child Polyclinic at Ratu Zalecha General Hospital per Month 2017.....</i>	<i>141</i>
	<i>Lanjutan Tabel/ Continued Table 4.2.24</i>	<i>142</i>
4.2.25	Kegiatan Poliklinik Gigi Pada RSUD Ratu Zalecha Martapura Setiap Bulan 2017	143
	<i>Dental Polyclinic Activity at Ratu Zalecha General Hospital per Month 2017.....</i>	<i>143</i>
4.2.26	Jumlah Pengunjung Poliklinik Kandungan Pada RSUD Ratu Zalecha Martapura Setiap Bulan 2017	144
	<i>Number of Pregnancy Polyclinic Visitors at Ratu Zalecha General Hospital per Month 2017.....</i>	<i>144</i>
4.2.27	Kegiatan Poliklinik Kandungan (Khusus Imunisasi) Pada RSUD Ratu Zalecha Martapura Setiap Bulan 2017	145
	<i>Pregnancy Polyclinic Activity (Imunization Only) at Ratu Zalecha General Hospital per Month 2017.....</i>	<i>145</i>
4.2.28	Jumlah Kelahiran Hidup dan Kelahiran Mati Pada RSUD Ratu Zalecha Martapura Setiap Bulan 2017	146
	<i>Number of Life Birth and Stillbirth at Ratu Zalecha General Hospital per Month 2017</i>	<i>146</i>
4.2.29	Kegiatan Radiologi Pada RSUD Ratu Zalecha Martapura Setiap Bulan 2017.....	147
	<i>Radiology Activity at Ratu Zalecha General Hospital per Month 2017</i>	<i>147</i>
4.2.30	Jumlah Pasien yang Keluar Berdasarkan Alasannya Pada RSUD Ratu Zalecha Martapura Setiap Bulan 2017	148
	<i>Number of Discharged Patient by Reasons at Ratu Zalecha General Hospital per Month 2017.....</i>	<i>148</i>
4.2.31	Kunjungan Pasien Rawat Jalan Pada Poliklinik di RSUD Ratu Zalecha Martapura 2017	149

	<i>Outpatient Visit at Polyclinics in Ratu Zalecha General Hospital per Month 2017</i>	149
4.2.32	Tingkat Pemanfaatan Poliklinik Rawat Jalan Pada RSUD Ratu Zalecha Martapura 2017	150
	<i>Utilization Rate of Outpatient Polyclinic at Ratu Zalecha General Hospital per Month 2017</i>	150
4.2.33	Tingkat Pemanfaatan Rawat Jalan di RSUD Ratu Zalecha Martapura Setiap Bulan 2017	151
	<i>Outpatient Utilization Rate of Ratu Zalecha General Hospital per Month 2017</i>	151
4.2.34	Tingkat Pemanfaatan Rawat Inap di RSUD Ratu Zalecha Martapura Setiap Bulan 2017	152
	<i>Inpatient Utilization Rate of Ratu Zalecha General Hospital per Month 2017</i>	152
4.2.35	Kegiatan Rujukan pada RSUD Ratu Zalecha Martapura Menurut Jenis Pelayanan Spesialisnya 2017	153
	<i>Reference Activity at Ratu Zalecha General Hospital by The Type of Specialist Service 2017</i>	153
4.2.36	Jumlah Peserta Jaminan Kesehatan Nasional Kartu Indonesia Sehat Berdasarkan Fasilitas Kesehatan Tingkat Pertama di Kabupaten Banjar 2017	154
	<i>Number of National Health Insurance Health Indonesian Card Members by First Health Facilities at Banjar Regency 2017</i>	154
4.2.37	Jumlah Peserta Jaminan Kesehatan Nasional Kartu Indonesia Sehat – Penerima Bantuan Iuran Anggaran Pendapatan dan Belanja Negara Berdasarkan Fasilitas Kesehatan Tingkat Pertama di Kabupaten Banjar 2017	155
	<i>Number of National Health Insurance Health Indonesian Card – Dues Support Recipients of State Budget Members by First Health Facilities at Banjar Regency 2017</i>	155
4.3	Agama/Religion	156
4.3.1	Persentase Jumlah Penduduk Menurut Kecamatan dan Agama yang Dianut di Kabupaten Banjar 2017	156
	<i>Percentage of Population by Subdistrict and Religion in Banjar Regency 2017</i>	156

4.3.2	Jumlah Tempat Peribadatan Menurut Kecamatan di Kabupaten Banjar 2017	157
	<i>Number of Worship Facilities by Subdistrict in Banjar Regency 2017</i>	157
4.3.3	Jumlah Pernikahan dan Rujuk Menurut Kecamatan di Kabupaten Banjar 2017	158
	<i>Number of Marriages and Reconciliations by Subdistrict in Banjar Regency 2017</i>	158
4.3.4	Jumlah Pernikahan dan Rujuk Menurut Bulan di Kabupaten Banjar 2017	159
	<i>Number of Marriages and Reconciliations by Month in Banjar Regency 2017</i>	159
4.3.5	Calon Jamaah Haji Menurut Kecamatan dan Jenis Kelamin di Kabupaten Banjar 2017	160
	<i>Moslem Pilgrim Applicants by Subdistrict and Sex in Banjar Regency 2017</i>	160
4.3.6	Calon Jamaah Haji Menurut Kecamatan dan Kelompok Umur di Kabupaten Banjar 2017	161
	<i>Moslem Pilgrim Applicants by Subdistrict and Age Group in Banjar Regency 2017</i>	161
4.3.7	Calon Jamaah Haji Menurut Kecamatan dan Pekerjaan di Kabupaten Banjar 2017	162
	<i>Moslem Pilgrim Applicants by Subdistrict and Kind of Job in Banjar Regency 2017</i>	162
4.3.8	Calon Jamaah Haji Menurut Kecamatan dan Tingkat Pendidikan di Kabupaten Banjar 2017	164
	<i>Moslem Pilgrim Applicants by Subdistrict and Educational Level in Banjar Regency 2017</i>	164
	<i>Lanjutan Tabel/ Continued Table 4.3.8</i>	165
4.3.9	Calon Jamaah Haji Menurut Kecamatan dan Tempat Penyetoran ONH di Kabupaten Banjar 2017	166
	<i>Moslem Pilgrim Applicants by Subdistrict and ONH Deposit Place in Banjar Regency 2017</i>	166
4.3.10	Calon Jamaah Haji Menurut Kecamatan dan Status Keberangkatan di Kabupaten Banjar 2016	167

	<i>Moslem Pilgrim Applicants by Subdistrict and Departure Status in Banjar Regency 2017</i>	167
4.3.11	Calon Jamaah Haji yang Meninggal di Tanah Suci Menurut Kecamatan dan Jenis Kelamin di Kabupaten Banjar 2017	168
	<i>Moslem Pilgrim Applicants Who Pass Away at Holy Land by Subdistrict and Sex in Banjar Regency 2017</i>	168
4.4	Kriminalitas/Crime	169
4.4.1	Jumlah Tindak Pidana Menurut Kepolisian Resort Kabupaten Banjar 2013–2016.....	169
	<i>Number of Reported Criminal Cases by District Police Office of Banjar Regency 2013–2016</i>	169
4.4.2	Penyelesaian Tindak Pidana Menurut Kepolisian Resort Kabupaten Banjar 2013–2017	170
	<i>Crime Clearance by District Police Office of Banjar Regency 2013–2017</i>	170
4.4.3	Perkara yang Diterima pada Pengadilan Agama Martapura Menurut Bulan 2017.....	171
	<i>Accepted Case in Religion Court of Banjar Regency per Month 2017</i>	171
4.4.4	Perkara yang Diputus (Termasuk Sisa Perkara Tahun Lalu) pada Pengadilan Agama Martapura Menurut Bulan 2017.....	173
	<i>Terminated Cases (Include Remaining Last Year Cases) in Religion Court of Banjar Regency per Month 2017</i>	173
4.4.5	Perkara dan Terdakwa (Termasuk Pelanggaran Lalu Lintas) yang Masuk di Pengadilan Agama Martapura Menurut Bulan 2017.....	175
	<i>Cases and Defendants (Include Traffic Infractions) in Public Court of Banjar Regency per Month 2017</i>	175
4.4.6	Tambahan Tahanan yang Masuk Lembaga Pembinaan Khusus Anak Klas I Martapura Menurut Bulan 2017	177
	<i>Prisoner Addition in Martapura Class I Founding Children Institution per Month 2017</i>	177
4.4.7	Kurangan Tahanan yang Keluar dari Lembaga Pembinaan Khusus Anak Klas I Martapura Menurut Bulan 2017.....	179
	<i>Prisoner Subtraction in Martapura Class I Founding Children Institution per Month 2017</i>	179

4.4.8	Tahanan pada Lembaga Pembinaan Khusus Anak Klas I Martapura Menurut Bulan 2017	181
	<i>Prisoner at Martapura Class I Founding Children Institution per Month 2017.....</i>	<i>181</i>
4.4.9	Perkara Umum yang Masuk pada Kejaksaan Negeri Martapura Menurut Bulan 2017	183
	<i>Incoming General Cases in Martapura District Attorney per Month 2017.....</i>	<i>183</i>
4.4.10	Tahanan Kasus Umum yang Masuk pada Kejaksaan Negeri Martapura Menurut Bulan 2017	184
	<i>Incoming Prisoner of General Cases in Martapura District Attorney per Month 2017</i>	<i>184</i>
4.4.11	Panti Asuhan dan Jumlah Penghuninya Menurut Kecamatan dan Jenis Kelamin di Kabupaten Banjar 2017	185
	<i>Orphanages and Its Occupants by Subdistrict and Sex in Banjar Regency 2017.....</i>	<i>185</i>
4.4.12	Jumlah Karang Taruna dan Pekerja Sosial Masyarakat Menurut Kecamatan di Kabupaten Banjar 2017	186
	<i>Number of Youth Organization and Social Workers by Subdistrict in Banjar Regency 2017.....</i>	<i>186</i>
4.4.13	Jumlah Potensi Kesejahteraan Sosial Menurut Kecamatan di Kabupaten Banjar 2017	187
	<i>Number of Social Welfare Potency by Subdistrict in Banjar Regency 2017.....</i>	<i>187</i>
4.4.14	Penyandang Masalah Kesejahteraan Sosial (PMKS) Menurut Kecamatan di Kabupaten Banjar 2017	188
	<i>People with Social Welfare Problems by Subdistrict in Banjar Regency 2017.....</i>	<i>188</i>
4.4.15	Tahanan yang Masuk dan Keluar Lembaga Pemasyarakatan Perempuan IIA Martapura Menurut Bulan 2017.....	193
	<i>Prisoner Addition and Subtraction in Martapura Class IIA Founding Female Institution per Month 2017</i>	<i>193</i>
4.4.16	Tahanan pada Lembaga Pemasyarakatan Perempuan IIA Martapura Menurut Bulan 2017	194

	<i>Prisoner in Martapura Class IIA Founding Female Institution per Month 2017</i>	194
4.4.17	Tahanan yang Masuk dan Keluar Lembaga Pemasyarakatan Narkotika IIA Karang Intan Menurut Bulan 2017	195
	<i>Prisoner Addition and Subtraction in Karang Intan Class IIA Founding Narcotics Institution per Month 2017</i>	195
5	Pertanian	197
	Agriculture	197
5.1	Tanaman Pangan/Food Crops	214
5.1.1	Luas Lahan Sawah Menurut Kecamatan dan Jenis Pengairan di Kabupaten Banjar (hektar) 2017	214
	<i>Area of Wetland by Subdistrict and Type of Irrigation in Banjar Regency (ha) 2017</i>	214
5.1.2	Luas Lahan Sawah Menurut Kecamatan dan Jenis Pengairan di Kabupaten Banjar (hektar) 2017	215
	<i>Area of Wetland by Subdistrict and Type of Irrigation in Banjar Regency (hectar) 2017</i>	215
5.1.3	Luas Lahan Tegal/Kebun Ladang/Huma dan Lahan Menurut Kecamatan di Kabupaten Banjar (hektar) 2017	216
	<i>Area of Dry Field/Garden Shifting Cultivation Land and Temporarily Unused Land by Subdistrict in Banjar Regency (hectar) 2017</i>	216
5.1.4	Luas Lahan Bukan Sawah Menurut Kecamatan dan Jenis Penggunaannya di Kabupaten Banjar (hektar) 2017	217
	<i>Non Wetland Area by Subdistrict and Land Utilization in Banjar Regency (hectar) 2017</i>	217
5.1.5	Luas Tanam Rusak Panen Produksi dan Rata-Rata Produksi Menurut Jenis Tanaman di Kabupaten Banjar 2017	218
	<i>Planted Damaged Harvested Production Area and Yield Rate by Kind of Crop in Banjar Regency 2017</i>	218
5.1.6	Luas Tanam Rusak Panen Produksi dan Rata-Rata Produksi Tanaman Padi Sawah dan Ladang di Kabupaten Banjar 2017	219
	<i>Planted Damaged Harvested Production Area and Yield Rate of Rice and Field Paddy in Banjar Regency 2017</i>	219
5.1.7	Luas Tanam Rusak Panen Produksi dan Rata-Rata Produksi Tanaman Padi Sawah di Kabupaten Banjar 2017	220

	<i>Planted Damaged Harvested Production Area and Yield Rate of Rice Paddy in Banjar Regency 2017</i>	220
5.1.8	Luas Tanam Rusak Panen Produksi dan Rata-Rata Produksi Tanaman Padi Ladang di Kabupaten Banjar 2017	221
	<i>Planted Damaged Harvested Production Area and Yield Rate of Field Paddy in Banjar Regency 2017</i>	221
5.1.9	Luas Tanam Rusak Panen Produksi Rata-Rata Produksi dan Panen Muda Tanaman Jagung di Kabupaten Banjar 2017	222
	<i>Planted Damaged Harvested Production Area Yield Rate and Early Harvested of Corn in Banjar Regency 2017</i>	222
5.1.10	Luas Tanam Rusak Panen Produksi dan Rata-Rata Produksi Tanaman Kedelai di Kabupaten Banjar 2017	223
	<i>Planted Damaged Harvested Production Area and Yield Rate of Soybean in Banjar Regency 2017</i>	223
5.1.11	Luas Tanam Rusak Panen Produksi dan Rata-Rata Produksi Tanaman Kacang Tanah di Kabupaten Banjar 2017	224
	<i>Planted Damaged Harvested Production Area and Yield Rate of Peanut in Banjar Regency 2017</i>	224
5.1.12	Luas Tanam Rusak Panen Produksi dan Rata-Rata Produksi Tanaman Kacang Hijau di Kabupaten Banjar 2017	225
	<i>Planted Damaged Harvested Production Area and Yield Rate of Green Bean in Banjar Regency 2017</i>	225
5.1.13	Luas Tanam Rusak Panen Produksi dan Rata-Rata Produksi Tanaman Ubi Kayu di Kabupaten Banjar 2017	226
	<i>Planted Damaged Harvested Production Area and Yield Rate of Cassava in Banjar Regency 2017</i>	226
5.1.14	Luas Tanam Rusak Panen Produksi dan Rata-Rata Produksi Tanaman Ubi Jalar di Kabupaten Banjar 2017	227
	<i>Planted Damaged Harvested Production Area and Yield Rate of Sweet Potato in Banjar Regency 2017</i>	227
5.1.15	Penyuluh Pertanian Lapangan (PPL) Menurut Kecamatan dan Jenis Kelamin di Kabupaten Banjar 2017	228
	<i>Extension Agent of Agriculture Field by Subdistrict and Sex in Banjar Regency 2017</i>	228

5.1.16	Kelompok Tani Menurut Kecamatan Klasifikasi dan Jumlah Anggota di Kabupaten Banjar 2017	229
	<i>Group of Farmer by Subdistrict Classification and Total of Member in Banjar Regency 2017</i>	<i>229</i>
5.2	Hortikultura/Horticulture	230
5.2.1	Luas Tanam Rusak Panen Produksi dan Rata-Rata Produksi Tanaman Sayuran Menurut Jenis Tanaman di Kabupaten Banjar 2017	230
	<i>Planted Damaged Harvested Production Area and Yield Rate of Vegetables by Kind of Crop in Banjar Regency 2017</i>	<i>230</i>
5.2.2	Jumlah Produksi Tanaman Sayuran Menurut Kecamatan dan Jenisnya di Kabupaten Banjar (Kwintal) 2017	231
	<i>Vegetables Productivity by Subdistrict and Kind of Crop in Banjar Regency (Quintal) 2017</i>	<i>231</i>
5.2.3	Jumlah Pohon Tanaman Buah-Buahan dan Produksinya Menurut Jenis Tanaman di Kabupaten Banjar 2017	235
	<i>Number of Fruit Trees and Its Production by Kind of Crop in Banjar Regency 2017</i>	<i>235</i>
5.2.4	Jumlah Produksi Tanaman Buah-Buahan Menurut Kecamatan dan Jenisnya di Kabupaten Banjar (Kwintal) 2017	236
	<i>Fruits Productivity by Subdistrict and Kind of Crop in Banjar Regency (Quintal) 2017</i>	<i>236</i>
5.3	Perkebunan/Estate Crops	241
5.3.1	Jumlah Pohon Tanaman Perkebunan dan Produksi Menurut Jenis Tanaman di Kabupaten Banjar 2017	241
	<i>Number of Estate Crop Trees and Productivity by Kind of Crop in Banjar Regency 2017</i>	<i>241</i>
5.3.2	Produksi Tanaman Perkebunan Menurut Kecamatan dan Jenis Tanaman di Kabupaten Banjar (Kilogram) 2017	242
	<i>Production of Estate Crops by Subdistrict and Kind of Crop in Banjar Regency (Kilogram) 2017</i>	<i>242</i>
5.4	Peternakan/Livestock	245
5.4.1	Produksi Telur Susu Daging dan Kulit Menurut Jenis Ternak di Kabupaten Banjar 2017	245

	<i>Production of Egg Milk Meat and Skin by Kind of Livestock in Banjar Regency 2017</i>	245
5.4.2	Populasi Ternak Besar Menurut Kecamatan di Kabupaten Banjar 2017	246
	<i>Population of Big Livestock by Subdistrict in Banjar Regency 2017</i>	246
5.4.3	Populasi Ternak Kecil Menurut Kecamatan di Kabupaten Banjar 2017	247
	<i>Population of Small Livestock by Subdistrict in Banjar Regency 2017</i>	247
5.4.4	Populasi Ternak Unggas Menurut Kecamatan di Kabupaten Banjar 2017	248
	<i>Population of Poultry Livestock by Subdistrict in Banjar Regency 2017</i>	248
5.4.5	Populasi Kelinci Burung Puyuh dan Burung Merpati Menurut Kecamatan di Kabupaten Banjar 2016	249
	<i>Population of Rabbit Bustard and Pigeon by Subdistrict in Banjar Regency 2016</i>	249
5.4.6	Jumlah Ternak yang Dipotong Diluar Rumah Potong Hewan (RPH) Martapura Menurut Kecamatan di Kabupaten Banjar 2016.....	250
	<i>Number of Livestock that Slaughtered Outside Slaughterhouse Martapura by Subdistrict in Banjar Regency 2016</i>	250
5.4.7	Jumlah Ternak Sapi yang Dipotong di Rumah Potong Hewan (RPH) Martapura di Kabupaten Banjar per Bulan 2016.....	251
	<i>Number of Cow that Slaughtered at Slaughterhouse Martapura in Banjar Regency per Month 2016</i>	251
5.4.8	Jumlah Ternak Kerbau yang Dipotong di Rumah Potong Hewan (RPH) Martapura di Kabupaten Banjar per Bulan 2016.....	252
	<i>Number of Buffalo that Slaughtered at Slaughterhouse Martapura in Banjar Regency per Month 2016</i>	252
5.4.9	Jumlah Petani Ternak Besar Menurut Kecamatan di Kabupaten Banjar 2016.....	253
	<i>Number of Big Livestock's Breeder by Subdistrict in Banjar Regency 2016</i>	253
5.4.10	Jumlah Petani Ternak Kecil Menurut Kecamatan di Kabupaten Banjar 2016.....	254

	<i>Number of Small Livestock's Breeder by Subdistrict in Banjar Regency 2016</i>	254
5.4.11	Jumlah Petani Ternak Unggas Menurut Kecamatan di Kabupaten Banjar 2016.....	255
	<i>Number of Pultry's Breeder by Subdistrict in Banjar Regency 2016</i>	255
5.5	Perikanan/Fishery	256
5.5.1	Produksi Perikanan Budidaya Menurut Kecamatan dan Jenis Ikan di Kabupaten Banjar (Ton) 2017.....	256
	<i>Productivity of Aquaculture by Subdistrict and Types of Fish in Banjar Regency (Ton) 2017</i>	256
5.5.2	Produksi Perikanan Budidaya Menurut Kecamatan dan Wadah Budidaya di Kabupaten Banjar (Ton) 2017	257
	<i>Production of Aquaculture by District and Cultivation Containers in Banjar Regency (Ton) 2017</i>	257
5.5.3	Produksi Perikanan Laut Menurut Jenis Ikan di Kabupaten Banjar 2017	258
	<i>Productivity of Marine Fisheries by Kind of Fish in Banjar Regency 2017</i>	258
5.5.4	Produksi Perikanan Darat Menurut Jenis Ikan di Kabupaten Banjar (Ton) 2017	259
	<i>Productivity of Inland Fisheries by Kind of Fish in Banjar Regency (Ton) 2017</i>	259
5.6	Kehutanan/Forestry	260
5.6.1	Luas Kawasan Hutan Menurut Jenis dan Fungsinya di Kabupaten Banjar (Hektar) 2015	260
	<i>Total Forest Area by Kind of Forest and Area Function in Banjar Regency (Hectare) 2015</i>	260
5.6.2	Luas Kawasan Hutan Menurut Kecamatan di Kabupaten Banjar (Hektar) 2015.....	261
	<i>Forest Area by Subdistrict in Banjar Regency (Hectare) 2015</i>	261
5.6.3	Peredaran dan Pemasaran Hasil Hutan Menurut Jenisnya di Kabupaten Banjar 2015.....	262
	<i>Circulation and Marketing of Forest Product by The Type in Banjar Regency 2015</i>	262

5.6.4	Produksi Kayu Hutan Menurut Jenis Produksi di Kabupaten Banjar (m ³) 2013-2015	263
	<i>Timber Production by Type of Product in Banjar Regency (m³) 2013-2015.....</i>	<i>263</i>
6	Industri Pertambangan Energi dan Konstruksi.....	265
	<i>Industry Mining Energy And Construction</i>	<i>265</i>
6.1	Industri/Industry	271
6.1.1	Perusahaan Industri Menurut Klasifikasi Industri di Kabupaten Banjar 2017	271
	<i>Number of Establishments by Industrial Classification in Banjar Regency 2017.....</i>	<i>271</i>
6.1.2	Jumlah Tenaga Kerja Perusahaan Industri Menurut Klasifikasi Industri di Kabupaten Banjar 2017	272
	<i>Number of Employees by Industrial Classification in Banjar Regency 2017.....</i>	<i>272</i>
6.1.3	Jumlah Perusahaan Industri Menurut Kecamatan dan Kelompok Tenaga Kerja di Kabupaten Banjar 2017	273
	<i>Number of Establishments by Subdistrict and Labour Group in Banjar Regency 2017.....</i>	<i>273</i>
6.1.4	Jumlah Perusahaan Industri Makanan Minuman dan Tembakau Menurut Kecamatan dan Kelompok Tenaga Kerja di Kabupaten Banjar 2017	274
	<i>Number of Food Beverage and Tobacco Industrial Establishments by Subdistrict and Labour Group in Banjar Regency 2017.....</i>	<i>274</i>
6.1.5	Jumlah Perusahaan Industri Tekstil Pakaian Jadi dan Kulit Menurut Kecamatan dan Kelompok Tenaga Kerja di Kabupaten Banjar 2015	275
	<i>Number of Textile Clothes and Leather Industrial Establishments by Subdistrict and Labour Group in Banjar Regency 2015.....</i>	<i>275</i>
6.1.6	Jumlah Perusahaan Industri Kayu Rotan dan Hasil dari Kayu Menurut Kecamatan dan Kelompok Tenaga Kerja di Kabupaten Banjar 2017	276
	<i>Number of Wood Cane and Wood Products Industrial Establishments by Subdistrict and Labour Group in Banjar Regency 2017</i>	<i>276</i>

6.1.7	Jumlah Perusahaan Industri Kertas Barang dari Kertas dan Percetakan Menurut Kecamatan dan Kelompok Tenaga Kerja di Kabupaten Banjar 2017.....	277
	<i>Number of Paper Paper Products and Printing Industrial Establishments by Subdistrict and Labour Group in Banjar Regency 2017</i>	<i>277</i>
6.1.8	Jumlah Perusahaan Industri Dasar dari Logam Menurut Kecamatan dan Kelompok Tenaga Kerja di Kabupaten Banjar 2015.....	278
	<i>Number of Metal Elementary Industrial Establishments by Subdistrict and Labour Group in Banjar Regency 2015.....</i>	<i>278</i>
6.1.9	Perusahaan Industri Lain-Lain Menurut Kecamatan dan Kelompok Tenaga Kerja di Kabupaten Banjar 2015	279
	<i>Other Industrial Establishments by Subdistrict and Labour Group in Banjar Regency 2015</i>	<i>279</i>
6.1.10	Jumlah Perusahaan Industri Barang Logam dan Mesin Menurut Kecamatan dan Kelompok Tenaga Kerja di Kabupaten Banjar 2015	280
	<i>Metalic and Machine Industrial Establishments by Subdistrict and Labour Group in Banjar Regency 2015</i>	<i>280</i>
6.1.11	Jumlah Perusahaan Industri Barang Galian Bukan Logam/Kerajinan Umum Menurut Kecamatan dan Kelompok Tenaga Kerja di Kabupaten Banjar 2017.....	281
	<i>Non Metalic Quarrying Product/General Craft Industrial Establishments by Subdistrict and Labour Group in Banjar Regency 2017</i>	<i>281</i>
6.1.12	Jumlah Perusahaan Industri Kimia dan Plastik Menurut Kecamatan dan Kelompok Tenaga Kerja di Kabupaten Banjar 2017.....	282
	<i>Number of Chemical and Plastics Industrial Establishments by Subdistrict and Labour Group in Banjar Regency 2017</i>	<i>282</i>
6.2	Pertambangan/Mining.....	283
6.2.1	Daftar Perusahaan* Batubara Menurut Jenis Ijin Usaha di Kabupaten Banjar 2016.....	283
	<i>List of Coal Mining* Company by Kind of Business Lisenca in Banjar Regency 2016.....</i>	<i>283</i>
6.3	Energi/Energy.....	285

6.3.1	Pelanggan Listrik Daya Terpasang dan KWH Terjual di PT. PLN (Persero) Ranting Martapura Menurut Jenis Pelanggannya 2016 ..	285
	<i>Number of Electricity Costumer Installed Capacity and Sold KWH in Martapura Branch of State Electricity Company by Kind of Customer 2016.....</i>	<i>285</i>
6.3.2	Nilai Listrik yang Terjual pada PT. PLN (Persero) Ranting Martapura Menurut Bulan dan Jenis Pelanggan (Ribu Rp) 2016	287
	<i>Value of Sold Electricity at Martapura Branch of State Electricity Company by Month and Kind of Customer (Thousand of Rp) 2016.</i>	<i>287</i>
6.3.3	Pelanggan Listrik pada PT. PLN (Persero) Ranting Martapura Menurut Bulan dan Jenis Pelanggan 2016	289
	<i>Number of Electricity Customer at Martapura Branch of State Electricity Company by Month and Kind of Customer 2016.....</i>	<i>289</i>
6.3.4	Jumlah Daya Tersambung pada PT. PLN (Persero) Ranting Martapura Menurut Bulan dan Jenis Pelanggan (VA) 2016.....	291
	<i>Number of Installed Capacity at Martapura Branch of State Electricity Company by Month and Kind of Customer (VA) 2016</i>	<i>291</i>
6.3.5	Produksi Air Minum Distribusi Terjual dan Susut/Hilang Menurut Unit Pelayanan (m^3) 2016.....	293
	<i>Sanitary Water Produced Distributed Sold and Decreased/Lost by Service Unit (m^3) 2016.....</i>	<i>293</i>
6.3.6	Produksi Air Minum Distribusi Terjual dan Susut/Hilang Menurut Bulan (m^3) 2016.....	294
	<i>Sanitary Water Produced Distributed Sold and Decreased/Lost by Month (m^3) 2016.....</i>	<i>294</i>
6.3.7	Jumlah Pelanggan Air Minum Menurut Unit Pelayanan dan Konsumen 2017	295
	<i>Number of Sanitary Water Customers by Service Unit and Customers 2017.....</i>	<i>295</i>
6.3.8	Air Minum yang Terjual Menurut Unit Pelayanan dan Konsumen (m^3) 2017	301
	<i>Volume of Sold Sanitary Water by Service Unit and Customers (m^3) 2017.....</i>	<i>301</i>
6.3.9	Nilai Jual Air Minum yang Terjual Menurut Unit Pelayanan dan Konsumen (Ribu Rp) 2017	307

	<i>Value of Sold Sanitary Water by Service Unit and Customers (Thousands of Rp) 2017</i>	307
6.3.10	Air Minum yang Terjual Menurut Bulan dan Konsumen (m ³) 2017 <i>Volume of Sold Sanitary Water by Month and Customers (m³) 2017</i>	313
6.3.11	Nilai Air Minum yang Terjual Menurut Bulan dan Konsumen (Ribu Rp) 2016	316
	<i>Value of Sold Sanitary Water by Month and Customers (Thousands of Rp) 2016</i>	316
7	Perdagangan	319
	Trade	319
7.1	Jumlah Sarana Perdagangan Menurut Jenisnya di Kabupaten Banjar 2011-2017	326
	<i>Number of Trading Facilities by Type of Facility in Banjar Regency 2011-2017</i>	326
7.2	Jumlah Pasar yang Dikelola PD. Pasar Bauntung Batuah Menurut Kelompok Pasar di Kabupaten Banjar 2017	327
	<i>Number of Market that Managed by Bauntung Batuah Market Local Company by Market Group in Banjar Regency 2017</i>	327
7.3	Jumlah Pedagang Menurut Pasar dan Kecamatan di Kabupaten Banjar 2017	328
	<i>Number of Merchants by Market and Subdistrict in Banjar Regency 2017</i>	328
7.4	Jumlah Usaha Mikro dan Kecil Menurut Kecamatan di Kabupaten Banjar 2017.....	329
	<i>Number of Micro and Small Enterprises by Subdistrict in Banjar Regency 2017</i>	329
7.5	Jumlah Koperasi Menurut Jenis Koperasi dan Kecamatan di Kabupaten Banjar 2017.....	330
	<i>Number of Cooperatives by Type of Cooperative and Subdistrict in Banjar Regency 2017</i>	330
7.6	Jumlah Koperasi Anggota dan Volume Usaha Menurut Jenis Koperasi di Kabupaten Banjar 2017	331
	<i>Number of Cooperatives Members and Business Volume by Type of Cooperative in Banjar Regency 2017</i>	331

7.7	Ekspor Produk Lampit Rotan Sarung Tangan Karet Tikar Purun dan Karet dari Kabupaten Banjar 2016	332
	<i>Exports Rattan Carpet Rubber Glove Purun Mat and Natural Rubber from Banjar Regency 2016</i>	<i>332</i>
7.8	Jumlah Penerimaan dan Pelunasan Kredit pada PT. Pegadaian Cabang Martapura Menurut Bulan 2017	333
	<i>Number of Acceptance and Redemption of Credit at State Pawnship Company Branch of Martapura 2017.....</i>	<i>333</i>
7.9	Jumlah Pelelangan dan Tunggakan Kredit pada PT. Pegadaian Cabang Martapura Menurut Bulan 2017	334
	<i>Number of Auctioneer and Arrears at State Pawnship Company Branch of Martapura 2017</i>	<i>334</i>
7.10	Penerbitan SIUP menurut Kecamatan dan Kelompok Perdagangan 2017	335
	<i>Published Company Licency by Subdistrict and</i>	<i>335</i>
	<i>Commerce Group 2017.....</i>	<i>335</i>
8	Hotel dan Pariwisata	337
	<i>Hotel and Tourism</i>	<i>337</i>
8.1	Hotel/Hotel.....	343
8.1.1	Kamar dan Tempat Tidur Menurut Hotel/Tempat Akomodasi di Kabupaten Banjar 2015*	343
	<i>Number of Room and Bed by Hotel/Accommodation Place in Banjar Regency 2015*</i>	<i>343</i>
8.1.2	Jumlah Karyawan dan Tarif Kamar Menurut Hotel/Tempat Akomodasi di Kabupaten Banjar 2015*	344
	<i>Number of Staff and Room Rate by Hotel/Accommodation Place in Banjar Regency 2015*</i>	<i>344</i>
8.1.3	Jumlah Tamu Menginap Menurut Hotel/Tempat Akomodasi di Kabupaten Banjar 2015*	345
	<i>Number of Guest by Hotel/Accommodation Place in Banjar Regency 2015*</i>	<i>345</i>
8.2	Pariwisata/Tourism	346
8.2.1	Jumlah Restoran/Rumah Makan Menurut Kecamatan di Kabupaten Banjar 2017	346

	<i>Number of Restaurant by Subdistrict in Banjar Regency 2017</i>	346
8.2.2	Jumlah Wisatawan Mancanegara dan Domestik di Kabupaten Banjar 2013-2017	347
	<i>Number of International and Domestic Visitors in Banjar Regency 2013-2017</i>	347
8.2.3	Nama dan Alamat Restoran/Rumah Makan di Kabupaten Banjar yang Terdaftar di Kantor Kebudayaan dan Pariwisata 2017	348
	<i>Name and Address of Restaurant in Banjar Regency that Registered at Culture and Tourism Office 2017</i>	348
8.2.4	Jenis Wisata Nama Obyek Wisata Lokasi dan Jarak dari Martapura yang Terdaftar pada Kantor Kebudayaan dan Pariwisata 2017	351
	<i>Type Name and Location of Tour Object that Registered at Culture and Tourism Office and Distance from Martapura 2017</i>	351
8.2.1	351	
8.2.5	Sarana Tatakota dan Kebersihan Menurut Kondisinya di Kabupaten Banjar 2017	353
	<i>Urban Planning and Cleanliness Facility by Condition at Banjar Regency 2017</i>	353
9	Transportasi dan Komunikasi	355
	<i>Transportation and Communication</i>	355
9.1	Panjang Jalan Menurut Jenis Permukaan dan Pemerintahan yang Berwenang Mengelolanya di Kabupaten Banjar (km) 2017	366
	<i>Length of Roads by Type of Surface and Level of Government Authority in Banjar Regency (km) 2017</i>	366
9.2	Panjang Jalan Menurut Kondisi dan Pemerintahan yang Berwenang Mengelolanya di Kabupaten Banjar (km) 2017	367
	<i>Length of Roads by Condition and Level of Government Authority in Banjar Regency (km) 2017</i>	367
9.3	Panjang Jalan Menurut Klasifikasi dan Pemerintahan yang Berwenang Mengelolanya di Kabupaten Banjar (km) 2017	368
	<i>Length of Roads by Classification and Level of Government Authority in Banjar Regency (km) 2017</i>	368
9.4	Panjang Jalan Kabupaten Menurut Jenis Permukaan dan Kecamatan di Kabupaten Banjar (km) 2017	369

	<i>Length of Regency Roads by Type of Surface and Subdistrict in Banjar Regency (km) 2017</i>	369
9.5	Panjang Jalan Kabupaten Diaspal Menurut Kondisi Jalan dan Kecamatan di Kabupaten Banjar (km) 2017	370
	<i>Length of Asphalted Regency Road by Condition and Subdistrict in Banjar Regency (km) 2017</i>	370
9.6	Panjang Jalan Kabupaten Berkerikil Menurut Kondisi Jalan dan Kecamatan di Kabupaten Banjar (km) 2017	371
	<i>Length of Pebbly Regency Road by Condition and Subdistrict in Banjar Regency (km) 2017</i>	371
9.7	Panjang Jalan Tanah Kabupaten Menurut Kondisi Jalan dan Kecamatan di Kabupaten Banjar (km) 2017	372
	<i>Length of Ground Regency Road by Condition and Subdistrict in Banjar Regency (km) 2017</i>	372
9.8	Jembatan dengan Konstruksi Rangka Baja Menurut Kecamatan di Kabupaten Banjar 2017	373
	<i>Steel Bridge by Subdistrict in Banjar Regency 2017</i>	373
9.9	Jembatan dengan Konstruksi Kayu Ulin Menurut Kecamatan di Kabupaten Banjar 2017	374
	<i>Ulin Wooden Bridge by Subdistrict in Banjar Regency 2017</i>	374
9.10	Jembatan dengan Konstruksi Beton Menurut Kecamatan di Kabupaten Banjar 2017	375
	<i>Concrete Bridge by Subdistrict in Banjar Regency 2017</i>	375
9.11	Jumlah Angkutan Kota dan Angkutan Pedesaan Menurut Trayek di Kabupaten Banjar 2017	376
	<i>Municipality and Village Transport by Route in Banjar Regency 2017</i>	376
9.12	Jumlah Kendaraan Bermotor Daftar Baru dan Daftar Ulang Menurut Jenisnya di Kabupaten Banjar 2017	377
	<i>Number of Vehicles New Register and Re-register by The Type in Banjar Regency 2017</i>	377
9.13	Jumlah Kecelakaan Lalu Lintas Korban dan Kerugiannya Menurut Kecamatan di Kabupaten Banjar 2017	378
	<i>Number of Taffic Accident Victim and Financial Loss by Subdistrict in Banjar Regency 2017</i>	378

9.14	Jumlah Pelanggaran Lalu Lintas Menurut Bulan di Kabupaten Banjar 2017	379
	<i>Number of Taffic Infringement by Month in Banjar Regency 2017.</i>	379
9.15	Fasilitas Pelayanan Pos dan Giro Menurut Kecamatan di Kabupaten Banjar 2017.....	380
	<i>Post and Credit Transfer Facilitative Services by Subdistrict in Banjar Regency 2017.....</i>	380
9.16	Penjualan dan Nilai Penjualan Benda Pos Menurut Janisnya di Kabupaten Banjar 2017.....	381
	<i>Sale and Value of Sale Post Object by Type in Banjar Regency 2017</i>	381
9.17	Rekening Giro Pos Tabanas dan Wesel Pos Menurut Arus Penerimaan dan Pembayaran di Kabupaten Banjar 2017	382
	<i>Postal Money Transfer Account Tabanas and Post Wesel By Revenue Flow and Payment in Banjar Regency 2017.....</i>	382
9.18	Surat yang Dikirim dan Diterima pada Kantor Pos dan Giro Menurut Jenisnya di Kabupaten Banjar 2017	383
	<i>Sent and Accepted Letter at State Enterprise od Post Company in Banjar Regency 2017</i>	383
9.19	Pengiriman Surat-Surat Menurut Bulan di Kabupaten Banjar 2017	384
	<i>Pos Mailing Letters by Month in Banjar Regency 2017.....</i>	384
9.20	Penerimaan Surat-Surat Menurut Bulan di Kabupaten Banjar 2017	386
	<i>Revenue of Letters by Month in Banjar Regency 2017.....</i>	386
10	Keuangan Daerah Harga dan pengeluaran penduduk	389
	<i>Local Finance Price and population expenditure</i>	389
10.1	Keuangan Daerah/Local Finance	393
10.1.1	Target dan Realisasi Anggaran Pendapatan Pemerintah Daerah Kabupaten Banjar 2017.....	393
	<i>Target and Realization of Banjar Regency Local Government Income 2017</i>	393
10.1.2	Target dan Realisasi Belanja Daerah Pemerintah Daerah Kabupaten Banjar 2017.....	394

	<i>Target and Realization of Banjar Regency Local Government Expenditure of Public Services 2017</i>	394
10.1.3	Target dan Realisasi Penggunaan Sisa Lebih Perhitungan Anggaran Pemerintah Daerah Kabupaten Banjar 2017	395
	<i>Target and Realization of Banjar Regency Remaining Budget 2017</i>	395
10.1.4	Target dan Realisasi Penerimaan Pajak Menurut Jenisnya di Kabupaten Banjar 2017	396
	<i>Target and Realization of Tax Revenue by Type at Banjar Regency 2017</i>	396
10.1.5	Target dan Realisasi Penerimaan Retribusi Menurut Jenisnya di Kabupaten Banjar 2017	397
	<i>Target and Realization of Retribution Revenue by Type at Banjar Regency 2017</i>	397
10.1.6	Target dan Realisasi Penerimaan Pajak Mineral Bukan Logam dan Batuan Menurut Bulan di Kabupaten Banjar 2017	398
	<i>Target and Realization of Non-metal and Rock Mineral Taxes by Month at Banjar Regency 2017</i>	398
10.1.7	Target dan Realisasi Penerimaan Retribusi Sampah Menurut Bulan di Kabupaten Banjar 2017	399
	<i>Target and Realization of Rubbish Retribution by Month at Banjar Regency 2017</i>	399
10.1.8	Target dan Realisasi Penerimaan Pajak Bumi dan Bangunan Menurut Kecamatan di Kabupaten Banjar 2017	400
	<i>Target and Realization of Acceptance of Land and Building Tax by Subdistrict at Banjar Regency 2017</i>	400
10.1.9	Target dan Realisasi Penerimaan Pajak Bumi dan Bangunan Menurut Kecamatan dan Klasifikasi Kelurahan/Desa di Kabupaten Banjar (Rp) 2017	401
	<i>Target and Realization of Acceptance of Land and Building Tax by Subdistrict and Villages Classification at Banjar Regency (Rp) 2017</i>	401
10.1.10	Aktiva Bank dalam Rupiah dan Valuta Asing (Juta Rupiah) 2017	402
	<i>Bank's Assets in Rupiahs and Foreign Currency (Millions Rupiahs) 2017</i>	402
10.1.11	Posisi Pinjaman Rupiah dan Valuta Asing yang Diberikan Bank Umum Menurut Jenis Penggunaan (Juta Rupiah) 2017	403

	<i>Outstanding of Rupiahs and Foreign Currency Given by Type of Usage (Millions Rupiahs) 2017.....</i>	<i>403</i>
10.1.12	Posisi Kredit Mikro Kecil dan Menengah yang Diberikan Bank Umum Menurut Sektor Ekonomi (Juta Rupiah) 2017	404
	<i>Outstanding of Micro Small and Medium Credits Which is Given by Commercial Bank by Economic Sector (Millions Rupiahs) 2017.....</i>	<i>404</i>
10.1.13	Posisi Dana Simpanan Bank Umum dalam Rupiah dan Valuta Asing (Juta Rupiah) 2017	407
	<i>Outstanding Commercial Bank Fund in Rupiahs and Foreign Currency (Millions Rupiahs) 2017.....</i>	<i>407</i>
10.2	Harga/Price	409
10.2.1	Harga Rata-Rata Barang/ Bahan Pangan Pokok Menurut Jenisnya di Kabupaten Banjar 2017	409
	<i>Average Price of Goods/Staple Food Ingredients by Kind of Goods in Banjar Regency 2017.....</i>	<i>409</i>
10.3	Pengeluaran penduduk/Population expenditure	410
10.3.1	Rata-rata Pengeluaran Perkapita Sebulan Menurut Golongan di Kabupaten Banjar 2017	410
	<i>Average Expenditure Per Capita By Expenditure Class in Banjar Regency 2017</i>	<i>410</i>
11	Pendapatan Regional	411
	<i>Regional Income.....</i>	<i>411</i>
11.1	Produk Domestik Regional Bruto (PDRB) Atas Dasar Harga Berlaku Menurut Lapangan Usaha di Kabupaten Banjar (Juta Rupiah) 2015-2017	421
	<i>Gross Regional Domestic Product (GRDP) at Current Market Price by industrial Origin (Millions Rp) 2014-2017</i>	<i>421</i>
11.2	Produk Domestik Regional Bruto (PDRB) Atas Dasar Harga Konstan 2010 Menurut Lapangan Usaha di Kabupaten Banjar (Juta Rupiah) 2014-2017	422
	<i>Gross Regional Domestic Product (GRDP) at Constant 2010 Market Price by industrial Origin (Millions Rp) 2014-2017</i>	<i>422</i>
11.3	Struktur Ekonomi Kabupaten Banjar 2014-2017.....	423
	<i>Economic Structure of Banjar Regency 2014-2017</i>	<i>423</i>

11.4	Pertumbuhan Ekonomi Kabupaten Banjar 2014-2017	424
	<i>Economic Growth of Banjar Regency 2014-2017</i>	<i>424</i>
12	Perbandingan Antar Kabupaten/Kota	425
	<i>Regency/Municipal Comparison</i>	<i>425</i>
12.1	Jumlah Penduduk Menurut Kabupaten/Kota di Provinsi Kalimantan Selatan 2013-2017	428
	<i>Population by Regency/Municipality in Kalimantan Selatan Province 2013-2017</i>	<i>428</i>
12.2	Laju Pertumbuhan Produk Domestik Regional Bruto Atas Dasar Harga Konstan 2010 Menurut Kabupaten/Kota di Provinsi Kalimantan Selatan 2011-2017	429
	<i>Growth Rate of Gross Domestic Regional Product at Constant Prices 2010 by Regency/Municipality in Kalimantan Selatan Province 2011-2017</i>	<i>429</i>
12.3	Jumlah Penduduk Miskin Menurut Kabupaten/Kota di Provinsi Kalimantan Selatan (Ribu Jiwa) 2012-2017	430
	<i>Number of Poor People by Regency/Municipality in Kalimantan Selatan Province (Thousand People) 2012-2017</i>	<i>430</i>

Daftar Gambar/*List of Figures*

halaman
page

1	Luas Wilayah Menurut Kecamatan di Kabupaten Banjar (km ²), 2017	5
	<i>Total Area by Subdistricts In Banjar Regency (square.km),2017</i>	<i>5</i>
2	Jumlah Desa dan Kelurahan Menurut Kecamatan di Kabupaten Banjar, 2017	17
	<i>Number of Villages by Subdistrict in Banjar Regency, 2017</i>	<i>17</i>

<https://banjarkab.bps.go.id>

<https://banjarkab.bps.go.id>

Penjelasan Umum/Explanatory Notes

Tanda-tanda, satuan-satuan, dan lain-lainnya yang digunakan dalam publikasi ini adalah sebagai berikut:

Symbols, measurement units, and acronyms which are used in this publication, are as follows:

1. TANDA-TANDA/SYMBOLS

Data tidak tersedia/ <i>Data not available</i>	: ...
Tidak ada atau nol / <i>Null or zero</i>	: –
Data dapat diabaikan/ <i>Data negligible</i>	: 0
Tanda decimal/ <i>Decimal point</i>	: ,
Data tidak dapat ditampilkan/ <i>Not applicable</i>	: NA
Angka perkiraan/ <i>Estimated figures</i>	: e
Angka sementara/ <i>Preliminary figures</i>	: x
Angka sangat sementara/ <i>Very preliminary figures</i>	: xx
Angka diperbaiki/ <i>Revised figures</i>	: r

2. SATUAN/UNITS

barel/ <i>barrel</i>	: 158,99 liter/ <i>litres</i> = $1/6,2898 \text{ m}^3$
hektar (ha)/ <i>hectare (ha)</i>	: 10 000 m ²
kilometer (km)/ <i>kilometres (km)</i>	: 1 000 meter/ <i>meters</i> (m)
knot/ <i>knot</i>	: 1,8523 km/jam (km/hour)
kuintal/ <i>quintal</i>	: 100 kg
KWh	: 1 000 Watt <i>hour</i>
MWh	: 1 000 KWh
liter (untuk beras)/ <i>litre (for rice)</i>	: 0,80 kg
ons/ <i>ounce</i>	: 28,31 gram/ <i>grams</i>
ton	: 1 000 kg

Satuan lain: buah, dus, butir, helai/lembar, kaleng, batang, pulsa, ton kilometer (ton-km), jam, menit, persen (%).

Other units: unit, pack, pieces, sheet, tin, pulse, ton-kilometres(ton-km), hour, minute, percent (%).

Perbedaan angka di belakang koma disebabkan oleh pembulatan angka.
The difference in decimal numbers is caused by rounding.

<https://banjarkab.bps.go.id>



1

**GEOGRAFI DAN
IKLIM**
*Geography and
Climate*

PENJELASAN TEKNIS**TECHNICAL NOTES**

1. Kabupaten Banjar terletak antara $2^{\circ} 49' 55''$ - $3^{\circ} 43' 38''$ pada garis Lintang Selatan dan $114^{\circ} 30' 20''$ hingga $115^{\circ} 35' 37''$ pada Bujur Timur. Dan terbagi menjadi 19 kecamatan, dengan 290 desa/kelurahan.
 2. Ketinggian wilayah Kabupaten ini berkisar antara 0–1.878 meter dari permukaan laut (dpl). Ketinggian ini merupakan salah satu faktor yang menentukan letak kegiatan penduduk, maka ketinggian juga dipakai sebagai penentuan batas wilayah tanah usaha, dimana 35 % berada di ketinggian 0–7 m dpl, 55,54 % ada pada ketinggian 50–300 m dpl, sisanya 9,45 % lebih dari 300 m dpl.
 3. Rendahnya letak Kabupaten Banjar dari permukaan laut menyebabkan aliran air pada permukaan tanah menjadi kurang lancar. Akibatnya sebagian wilayah selalu tergenang (29,93%) sebagian lagi (0,58%) tergenang secara periodik. Pada umumnya tanah di wilayah ini bertekstur halus (77,62%) yaitu meliputi tanah liat, berlempung, berpasir dan berdebu. Sementara 14,93 % bertekstur sedang yaitu
1. *Banjar Regency is located between $2^{\circ}49'55''$ and $3^{\circ}43'38''$ SL, and $114^{\circ}30'20''$ until $115^{\circ}35'37''$ EL. It is divided into 19 subdistricts with 290 down towns/villages.*
 2. *The altitude of this regency is about 0-1,878 meter. This altitude is one of the factors of determining the location of citizens' activities; it means that the altitude is also used as the determination of trade region border where 35% is located in the altitude of 0-7 m, 55.54% in 50-300 m, and the rest is 9.45% more than 300m.*
 3. *In The low-position of Banjar Regency has caused lack of water flow on the ground. As the result half of the region is swamped (29.93 %) and others (0.58%) is inundated periodically. Generally, the land texture in this region is soft (77.62%) consisting of clay, clayish, sandy, and dusty. While 14.93% has medium texture which have varieties of clay, dusty, sandy clay, and others 5.93% has rough texture;*

jenis lempung, berdebu, liat berpasir, sisanya 5,39 % bertekstur kasar yaitu pasir berlempung, pasir berdebu. Kedalaman tanah yang efektif bagi akar untuk leluasa mengambil air bagi tumbuhnya tanaman, di wilayah ini pada umumnya (66,45%) lebih dari 90 cm, sementara kedalaman 60-90 cm meliputi 18,72 %, dan 30-60 cm hanya 14,83%

clayey sand, dusty sand. The effectiveness of deepen soil for roots to take the water in order to its growth, in this region generally (66.45%) more than 90 cm, while at 60- 90 cm deep include 18.72% and 30-60 cm only 14.83%.

4. Menurut peta tanah eksplorasi tahun 1981 skala 1:1.000.000 dari Lembaga Penelitian Bogor di wilayah dijumpai jenis tanah; Tanah organosol, glei humus dengan bahan induk bahan aluvial dan fisiografi dataran yang meliputi 28,57% dari luas wilayah. Tanah aluvial dengan bahan induk lahan aluvial dan fisiografi dataran meliputi 3,72%. Tanah kompleks podsolik merah kuning dan la-terit dengan bahan induk batuan baku dengan fisiografi dataran meliputi 14,29%. Tanah latosol dengan bahan induk batuan beku dan fisiografi intrusi meliputi 24,84%. Tanah kompleks podsolik merah kuning, latosol dengan batu induk endapan dan metamorf meliputi 28,57%.

4. *Based on 1981 land exploration map on scale 1:1,000,000 from Bogor Research Institute, this region has variety of soils ; organosol soil, glei humus with the main material of alluvial and physiographic plains cover 28.57% of the whole territory. Alluvial soil has major material in alluvial area and physiographic plains that cover 3.72%. Complex podzols redyellow soil and laterit with the major material is batu baku by physiographic plains cover 14.29%. Latosol soil has batuan beku as the major material and cover 24.84% intrusion physiographic. Complex podsollic red-yellow soil, latosol with batu induk endapan and metamorph cover 28.57%.*

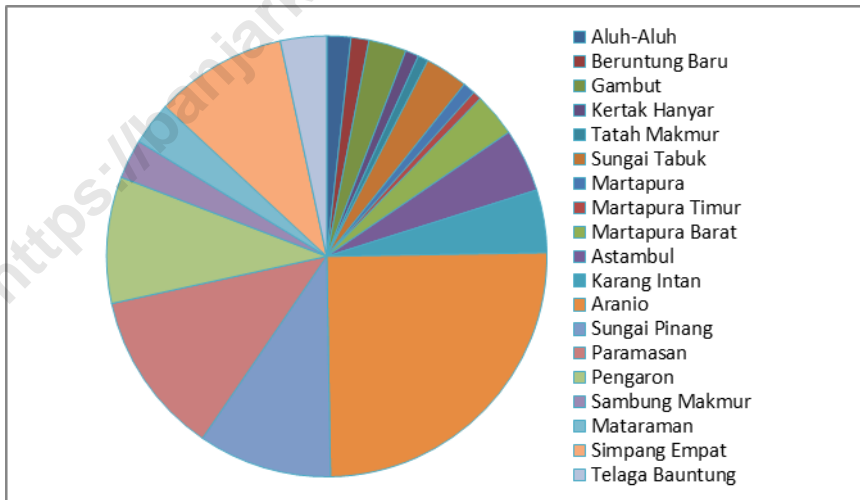
ULASAN

Kabupaten Banjar merupakan dataran rendah dengan ketinggian rata-rata 84 meter di atas permukaan laut, terletak pada posisi 2°49' sampai 3°43' Lintang Selatan, serta 114°30' sampai 115°35' Bujur Timur. Luas wilayah Kabupaten Banjar, adalah berupa daratan seluas 4.668,50 km².

DESCRIPTION

Banjar Regency is an area with average high around 84 meters of sea surface, it is located between 2°49' and 3°43' south latitude, 114°30' and 115°35' east longitude. Banjar Regency area is shaped in land by 4.668,50 km².

Gambar 1 Luas Wilayah Menurut Kecamatan di Kabupaten Banjar (km²), 2017
Picture **Total Area by Subdistricts In Banjar Regency (square.km),2017**



1.1 GEOGRAFI/*GEOGRAPHY*

Tabel 1.1.1 Letak Geografis Kabupaten Banjar, 2017
Table Geographical Location of Banjar Regency, 2017

Kabupaten Banjar terletak antara/ *Banjar Regency is located between:*

Lintang Selatan/ *South Latitude* : $2^{\circ} 49' 55'' - 3^{\circ} 43' 38''$

Bujur Timur/ *East Longitude* : $114^{\circ} 30' 20'' - 115^{\circ} 35' 37''$

dengan batas-batas daerah/ *with the borders of Banjar Regency:*

Sebelah Utara/ *North Side* : Kabupaten Tapin/ *Tapin Regency*

Sebelah Selatan/ *South Side* : Kabupaten Tanah Laut dan Kota Banjarbaru/ *Tanah Laut Regency and Banjarbaru Municipality*

Sebelah Timur/ *East Side* : Kabupaten Kotabaru/ *Kotabaru Regency*

Sebelah Barat/ *West Side* : Kabupaten Barito Kuala dan Kota Banjarmasin/ *Barito Kuala Regency and Banjarmasin Municipality*

Tabel 1.1.2 Luas Wilayah Menurut Kecamatan di Kabupaten Banjar, 2017
Table Total Area by Subdistrict in Banjar Regency, 2017

Kecamatan Subdistrict		Luas (km ²) Total Area (square.km)	Persentase Percentage (%)
(1)		(2)	(3)
1.	Aluh-Aluh	82,48	1,77
2.	Beruntung Baru	61,42	1,32
3.	Gambut	129,30	2,77
4.	Kertak Hanyar	45,83	0,98
5.	Tatah Makmur	35,47	0,76
6.	Sungai Tabuk	147,30	3,16
7.	Martapura	42,03	0,90
8.	Martapura Timur	29,99	0,64
9.	Martapura Barat	149,38	3,20
10.	Astambul	216,50	4,64
11.	Karang Intan	215,35	4,61
12.	Aranio	1 166,35	24,98
13.	Sungai Pinang	458,65	9,82
14.	Paramasan	560,85	12,01
15.	Pengaron	433,25	9,28
16.	Sambung Makmur	134,65	2,88
17.	Mataraman	148,40	3,18
18.	Simpang Empat	453,30	9,71
19.	Telaga Bauntung	158,00	3,38
Kabupaten Banjar		4 668,50	100,00

Sumber/Source: Pemerintah Daerah Kabupaten Banjar/ Banjar Regency Government

Tabel 1.1.3 Jarak dari Ibukota Kecamatan ke Ibukota Kabupaten di Kabupaten Banjar (km), 2017
Table Distance between Subdistrict Capital dan Regency Capital in Banjar Regency (km), 2017

	Kecamatan Subdistrict	Ibukota Kecamatan Capital of Subdistrict	Jarak ke Ibukota Kabupaten Distance to Regency Capital
	(1)	(2)	(3)
1.	Aluh-Aluh	Aluh-Aluh Besar	44,00
2.	Beruntung Baru	Kampung Baru	37,00
3.	Gambut	Gambut	25,70
4.	Kertak Hanyar	Manarap Lama	32,00
5.	Tatah Makmur	Tampang Awang	36,90
6.	Sungai Tabuk	Abumbun Jaya	24,00
7.	Martapura	Bincau	0,00
8.	Martapura Timur	Mekar	1,70
9.	Martapura Barat	Sungai Rangas	14,00
10.	Astambul	Astambul	7,50
11.	Karang Intan	Karang Intan	12,10
12.	Aranio	Aranio	28,00
13.	Sungai Pinang	Sungai Pinang	65,00
14.	Paramasan	Paramasan Bawah	170,00
15.	Pengaron	Pengaron	39,40
16.	Sambung Makmur	Madurejo	45,40
17.	Mataraman	Mataraman	18,60
18.	Simpang Empat	Simpang Empat	29,40
19.	Telaga Bauntung	Lok Tanah	109,00

Sumber/Source: Badan Pusat Statistik Kabupaten Banjar/ Statistics of Banjar Regency

1.2 IKLIM/*CLIMATE*

Tabel 1.2.1 Iklim di Kabupaten Banjar, 2017
Table *Climate of Banjar Regency, 2017*

Uraian	Stasiun Klimatologi Banjarbaru / <i>Banjarbaru Climatology Station</i>
(1)	(2)
Suhu Rata- Rata Bulanan/ <i>Monthly Average Temperature</i> (°C)	
Maksimum/ <i>Maximum</i>	33,92
Minimum/ <i>Minimum</i>	22,07
Rata-rata/ <i>Average</i>	26,81
Kelembaban Udara Rata-Rata Bulanan (persen) <i>Monthly Average Humidity (percent)</i>	
Maksimum/ <i>Maximum</i>	93,48
Minimum/ <i>Minimum</i>	80,25
Rata-rata/ <i>Average</i>	87,07
Rata-Rata Curah Hujan Bulanan/ <i>Monthly Average Precipitation</i> (mm)	221,3
Rata-Rata Penyinaran Matahari 8 Jam (persen)/ <i>Duration Average of 8 Hours Sunshine (percent)</i>	
Maksimum/ <i>Maximum</i>	58,10
Minimum/ <i>Minimum</i>	26,60
Rata-rata/ <i>Average</i>	47,14

Sumber/*Source*: Badan Meteorologi, Klimatologi dan Geofisika Stasiun Klimatologi Banjarbaru/ *Banjarbaru Climatology Station of Meteorology, Climatology and Geophysical Agency*

Tabel 1.2.2 Suhu dan Kelembaban Udara Menurut Bulan di Kabupaten Banjar, 2017
Table Temperature and Humidity by Month in Banjar Regency, 2017

Bulan Month	Suhu Udara Temperature (°C)			Kelembaban Udara Humidity (%)		
	Maks Max	Min	Rata- rata Average	Maks Max	Min	Rata- rata Average
(1)	(2)	(3)	(4)	(5)	(6)	(7)
Januari/January	32,4	22,4	27,0	93,5	81,3	87,5
Februari/February	33,8	23,4	27,2	94,0	73,0	85,1
Maret/March	34,0	20,4	27,1	95,0	81,5	87,1
April/April	34,6	23,0	27,5	91,3	81,3	86,4
Mei/May	35,0	22,0	27,7	94,0	82,8	88,0
Juni/June	34,2	23,0	27,1	94,0	83,8	88,8
Juli/July	33,4	21,0	26,3	93,0	83,3	88,3
Agustus/August	31,5	22,5	23,4	94,0	81,0	87,4
September/September	36,0	18,8	26,7	92,0	80,5	85,8
Oktober/October	34,6	22,4	27,3	96,0	82,0	86,7
November/November	33,8	23,2	27,3	91,8	70,8	86,5
Desember/December	33,8	22,8	27,1	93,3	82,0	87,2
Rata-Rata/Average	33,9	22,1	26,8	93,5	80,3	87,1

Sumber/Source: Badan Meteorologi, Klimatologi dan Geofisika Stasiun Klimatologi Banjarbaru/ Banjarbaru Climatology Station of Meteorology, Climatology and Geophysical Agency

Tabel 1.2.3 Lama Penyinaran Matahari Menurut Bulan di Kabupaten Banjar, 2017
Table *Duration of Sunshine by Month in Banjar Regency, 2017*

Bulan <i>Month</i>	Penyinaran Matahari <i>Duration of Sunshine (%)</i>	
	8 Jam	Rata-rata <i>Average</i>
(1)	(3)	(4)
Januari/ <i>January</i>	26,60	26,60
Februari/ <i>February</i>	34,90	34,90
Maret/ <i>March</i>	41,80	41,80
April/ <i>April</i>	58,10	58,10
Mei/ <i>May</i>	54,50	54,50
Juni/ <i>June</i>	50,90	50,90
Juli/ <i>July</i>	55,10	55,10
Agustus/ <i>August</i>	49,00	49,00
September/ <i>September</i>	55,30	55,30
Oktober/ <i>October</i>	54,30	54,30
November/ <i>November</i>	43,80	43,80
Desember/ <i>December</i>	41,40	41,40
Rata-Rata/<i>Average</i>	47,14	47,14

Sumber/*Source*: Badan Meteorologi, Klimatologi dan Geofisika Stasiun Klimatologi Banjarbaru/ *Banjarbaru Climatology Station of Meteorology, Climatology and Geophysical Agency*

Tabel 1.2.4 Jumlah Curah Hujan dan Hari Hujan Menurut Bulan di Kabupaten Banjar, 2017
Table Amount of Precipitation and Number of Rainy Days by Month in Banjar Regency, 2017

Bulan Month	Curah Hujan Precipitation (mm)	Hari Hujan Rainy Days
(1)	(2)	(3)
Januari/January	411,4	22
Februari/February	251,3	16
Maret/March	396,0	14
April/April	300,6	19
Mei/May	109,8	13
Juni/June	169,4	16
Juli/July	55,5	9
Agustus/August	99,5	6
September/September	49,0	10
Oktober/October	186,0	6
November/November	272,1	18
Desember/December	355,2	22
Rata-Rata/Average	221,3	14

Sumber/Source: Badan Meteorologi, Klimatologi dan Geofisika Stasiun Klimatologi Banjarbaru/ Banjarbaru Climatology Station of Meteorology, Climatology and Geophysical Agency



2

PEMERINTAHAN

Government

PENJELASAN TEKNIS**TECHNICAL NOTES**

1. Anggota Dewan Perwakilan Rakyat Daerah (DPRD) dipilih melalui pemilihan umum (pemilu) dan dilantik dalam masa jabatan lima tahun,
 2. Lembaga Pemerintah Non Kementerian terdiri dari Arsip Nasional Republik Indonesia, Badan Intelijen Negara, Badan Kepegawaian Negara, Badan Kependudukan dan Keluarga Berencana Nasional, Badan Koordinasi Penanaman Modal, Badan Informasi Geospasial, Badan Meteorologi, Klimatologi, dan Geofisika, Badan Narkotika Nasional, Badan Nasional Penanggulangan Bencana, Badan Nasional Penanggulangan Terorisme, Badan Nasional Penempatan dan Perlindungan Tenaga Kerja Indonesia, Badan Pengawasan Obat dan Makanan, Badan Pengawasan Tenaga Nuklir, Badan Pengawasan Keuangan dan Pembangunan, Badan Pengkajian dan Penerapan Teknologi, Badan Pusat Statistik, Badan SAR Nasional, Badan Standardisasi Nasional, Badan Tenaga Nuklir Nasional, Lembaga Administrasi Negara, Lembaga Ilmu Pengetahuan Indonesia, Lembaga
1. *Regional House of Representatives (DPRD) members are elected through a general election and appointed for a five-years membership,*
 2. *Non Ministerial Institutions consist of National Archive of the Republic of Indonesia, State Intelligence Board, National Civil Service Agency, National Population and Family Planning Board, Investment Coordinating Board, Geospatial Information Agency, Meteorology, Climatology, and Geophysics Agency, National Narcotics Agency, National Agency for Disaster Management, National Counter Terrorism Agency, The National Authority for The Placement and Protection of Indonesian Overseas Workers, National Agency of Drugs and Foods Control, Nuclear Energy Controlling Board, Audit and Development Supervising Agency, Agency for the Assesment and Application Technology, BPS-Statistics Indonesia, National Search and Rescue Agency, National Standardization Board, National Nuclear Energy Board, National Institute of Administration, National Institute of Science, National*

GOVERNMENT

Ketahanan Nasional, Lembaga Kebijakan Pengadaan Barang/Jasa Pemerintah, Lembaga Penerbangan dan Antariksa Nasional, Lembaga Sandi Negara, dan Perpustakaan Nasional Republik Indonesia,

Resilience Institute, Government Procurement Policy Board, National Institute of Space and Aeronautics, National Crypto Agency, and National Library of Republic of Indonesia,

<https://banjarkab.bps.go.id>

ULASAN

DESCRIPTION

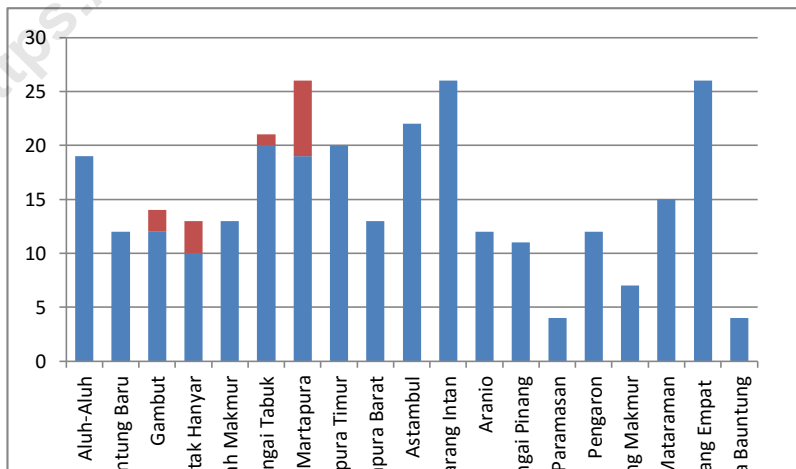
Sejak tahun 1950 sampai sekarang telah mengalami 20 kali pergantian kepala daerah/bupati. Kabupaten Banjar saat ini dipimpin oleh Bupati KH. Khalilurrahman, dengan wakilnya H. Saidi Mansyur, dengan ketua DPRD Kabupaten Banjar H.M. Rusli, S.AP, MM.

Since 1950 up to now the head of region/regent has changed 20 times. Banjar Regency is lead by KH. Khalilurrahman, with the Vice Regent H. Saidi Mansyur and the head representative of Banjar Regency H.M. Rusli, S.AP, MM.

Dari 45 anggota DPRD kabupaten Banjar, terdiri dari 34 orang laki laki dan 11 orang perempuan. Sedangkan pegawai negeri sipil yang bertugas di lingkup kabupaten banjar sebanyak 6.899 orang.

Of the 45 legislators in Banjar Regency, consisting of 34 men and 11 women. While civil servants work at Banjar Regency as 6,899 people.

Gambar 2 Jumlah Desa dan Kelurahan Menurut Kecamatan di Kabupaten Banjar, 2017
Picture Number of Villages by Subdistrict in Banjar Regency, 2017



2.1 WILAYAH ADMINISTRATIF/ADMINISTRATIVE AREA

Tabel 2.1.1 Jumlah Desa/Kelurahan Menurut Kecamatan di Kabupaten Banjar, 2017
Number of Villages in Banjar Regency, 2017

	Kecamatan <i>Subdistrict</i>	Desa <i>Village</i>	Kelurahan <i>Village</i>
	(1)	(2)	(3)
1.	Aluh-Aluh	19	-
2.	Beruntung Baru	12	-
3.	Gambut	12	2
4.	Kertak Hanyar	10	3
5.	Tatah Makmur	13	-
6.	Sungai Tabuk	20	1
7.	Martapura	19	7
8.	Martapura Timur	20	-
9.	Martapura Barat	13	-
10.	Astambul	22	-
11.	Karang Intan	26	-
12.	Aranio	12	-
13.	Sungai Pinang	11	-
14.	Paramasan	4	-
15.	Pengaron	12	-
16.	Sambung Makmur	7	-
17.	Mataraman	15	-
18.	Simpang Empat	26	-
19.	Telaga Bauntung	4	-
	Jumlah/ Total	277	13

Sumber/Source: Badan Pusat Statistik Kabupaten Banjar/Statistics of Banjar Regency

2.2 DEWAN PERWAKILAN RAKYAT DAERAH/ THE REGIONAL HOUSE OF REPRESENTATIVE

Tabel 2.2.1 Bupati/Kepala Daerah Kabupaten Banjar Sejak Tahun 1950
Table *Regent/District Chief of Banjar Regency Since 1950*

	Nama Pejabat Official Name	Tahun Jabatan Year Function	Keterangan Explanation
	(1)	(2)	(3)
01.	A.Basoeni	1950 – 1952	Bupati
02.	A. Roeslan	1952 – 1953	Bupati
03.	H.M. Yusran	1953 – 1956	Bupati
04.	Mansyah	1956 – 1958	Bupati
05.	GT. Masrudin	1958 – 1959	Bupati
06.	Wahyu Arief	1959 – 1959	Kepala Daerah
07.	H.A. Hudari	1959 – 1960	Bupati KDH
08.	H. Basri, BA	1960 – 1965	Bupati KDH
09.	H.A.H. Budhigawis	1965 – 1972	Bupati KDH
10.	Soendijo	1972 – 1982	Bupati KDH
11.	Drs. H. Mochtar Sofyan	1982 – 1987	Bupati KDH
12.	Rusiansjah, B.Ac	1987 – 1989	Bupati KDH
13.	Drs. Fadhullah Thaib	1989 – 1990	Pjs.Bupati KDH
14.	Drs. Faisal Hasanuddin	1990 - 1995	Bupati KDH
15.	H. Abdul Madjid	1995 – 1999	Bupati KDH
16.	Drs. H. Rudy Arifin, MM	1999 – 2005	Bupati Banjar
17.	Ir. H. Gusti Khairul Saleh, MM	2005 - 2010	Bupati Banjar
18.	Ir. H. Gusti Khairul Saleh, MM	2010 - 2015	Bupati Banjar
19.	Dr. Ir. H. Rachmadi Kurdi, M.Si.	2015-2017	Penjabat Bupati
20.	KH. Khalilurrahman	2017 - 2021	Bupati Banjar

Sumber/Source: Pemerintah Kabupaten Banjar/ Banjar Regency Government

GOVERNMENT

Tabel 2.2.2 Ketua DPRD Kabupaten Banjar Sejak Tahun 1950
Table Regional House of Representatives Chief of Banjar Regency Since 1950

	Nama Pejabat Official Name	Tahun Jabatan Year Function	Keterangan Explanation
	(1)	(2)	(3)
01.	K.H. Hasan Tjorong	1950 – 1951	DPRD S
02.	M.N. Manuar	1951 – 1956	DPRD S
03.	H. akhmad Sanusi	1956 – 1958	DPRD P
04.	Zamain Marlin	1958 – 1960	DPRD Pemilu 1955
05.	H. Baseri, BA	1960 – 1965	DPRD G
06.	M. Basiri	1965 – 1970	DPRD
07.	M. Yoesran Effendi	1970 – 1971	DPRD
08.	M. Yoesran Effendi	1971 - 1973	DPRD Pemilu 1971
09.	Tatang Suyoto	1973 – 1977	DPRD Pemilu 1971
10.	Tatang Suyoto	1977 – 1982	DPRD Pemilu 1977
11.	Masrumisyah	1982 – 1987	DPRD Pemilu 1982
12.	Drs.H. Masykur	1987 – 1992	DPRD Pemilu 1987
13.	M. Roeslan	1992 – 1997	DPRD Pemilu 1992
14.	H.P. Siswanto	1997 – 1999	DPRD Pemilu 1997
15.	H. Rusbandi, SE	1999 - 2004	DPRD Pemilu 1999
16.	H. Zainal Arifin, SH	2004 – 2009	DPRD Pemilu 2005
17.	H.M. Rusli, S.AP, MM	2009 - 2014	DPRD Pemilu 2009
18.	H.M. Rusli, S.AP, MM	2014 - 2019	DPRD Pemilu 2014

Sumber/Source: Pemerintah Kabupaten Banjar/ Banjar Regency Government

Tabel 2.2.3 Jumlah Sidang/Rapat Dewan Perwakilan Rakyat Daerah Kabupaten Banjar, 2017
Total of Session/Meeting of Banjar Regency Regional House of Representative, 2017

Jenis Sidang/Rapat <i>Kind of Session/Meeting</i>		Jumlah <i>Total</i>
(1)		(2)
01.	Sidang Paripurna/ <i>Plenary Session</i>	26
02.	Sidang Paripurna Khusus/ <i>Special Plenary Session</i>	-
03.	Sidang Paripurnas Istimewa/ <i>Exclusive Plenary Session</i>	-
04.	Rapat Masing-Masing Komisi/ <i>Committee Meeting</i>	
	Komisi I	36
	Komisi II	29
	Komisi III	17
	Komisi IV	36
05.	Rapat Konsultasi Komisi/Gabungan Komisi/ <i>Comitee Consultation/Federation Committee Meeting</i>	3
06.	Rapat Fraksi-Fraksi/ <i>Fraction Meeting</i>	-
07.	Rapat Badan Musyawarah/ <i>Conference Board Meeting</i>	15
08.	Rapat Badan Anggaran/ <i>Finance Estimation Meeting</i>	27
09.	Rapat Panitia Khusus/ <i>Special Committee Meeting</i>	4
10.	Rapat Badan Kehormatan/ <i>Honour Bureau Meeting</i>	12
11.	Rapat Kerja Badan Legislasi/ <i>Legislation Committee Meeting</i>	17
12.	Rapat Pimpinan DPRD/ <i>Executive Meeting</i>	1
13.	Rapat Kerja/Dengar Pendapat Konsultan Komisi/ <i>Hearing Consultant Opinion Meeting</i>	-
14.	Peninjauan Komisi-Komisi/ <i>Committees Overview</i>	-
15.	Peninjauan Kelompok-Kelompok DPRD/ <i>Regional Parliament Groups Overview</i>	-
16.	Pelatihan/ <i>Training</i>	-
Jumlah/ Total		211

Sumber/Source: Sekretariat DPRD Kabupaten Banjar/Banjar Regency Regional House of Representative Secretariat

Tabel 2.2.4 Jumlah Surat Keputusan Dewan Perwakilan Rakyat Daerah Kabupaten Banjar, 2017
Decrees of Banjar Regency Regional House of Representative, 2017

	Jenis Surat Keputusan <i>Kind of Decree</i>	Jumlah <i>Total</i>
	(1)	(2)
01.	Surat Keputusan Dewan Perwakilan Rakyat Daerah <i>Decrees of Regional House of Representative</i>	33
02.	Surat Keputusan Pimpinan DPRD <i>Decrees of Regional House of Representative's Leader</i>	3
03.	Peraturan Daerah <i>Regional Regulation</i>	15
04.	Lainnya <i>Others</i>	-
	Jumlah/ Total	51

Sumber/Source: Sekretariat DPRD Kabupaten Banjar/*Banjar Regency Regional House of Representative Secretariat*

Tabel 2.2.5 Jumlah Anggota DPRD Menurut Partai Politik dan Jenis Kelamin di Kabupaten Banjar, 2017
Number of Regional House of Representatives Member by Political Parties and Sex in Banjar Regency, 2017

Partai Politik <i>Political Parties</i>	Jenis Kelamin/Sex		
	Laki-Laki <i>Male</i>	Perempuan <i>Female</i>	Jumlah <i>Total</i>
(1)	(2)	(3)	(4)
01. P P P	5	2	7
02. Partai Golkar	8	5	13
03. PAN	1	-	1
04. Partai Nasional Demokrat	3	-	3
05. Partai Kebangkitan Bangsa	5	-	5
06. Partai Gerindra	4	-	4
07. Partai Demokrat	3	1	4
08. PDIP	1	2	3
09. PKS	1	-	1
10. Partai Hati Nurani Rakyat	1	-	1
11. PBB	2	-	2
12. PKPI	-	1	1
Jumlah/ Total	34	11	45

Sumber/Source: Sekretariat DPRD Kabupaten Banjar/Banjar Regency Regional House of Representative Secretariat

Tabel 2.2.6 Realisasi Pemeriksaan Kegiatan Reguler Badan Pengawas Daerah Kabupaten Banjar, 2017
Inspection Realization Regularly Activity of Banjar Regency Regional Auditor Agency, 2017

	Bidang Kegiatan Activity Classifier	Target Goals	Realisasi Realization	Persentase Percentage (%)
	(1)	(2)	(3)	(4)
01.	Inspektur Pembantu Wilayah I <i>Assistant Inspector Region I</i>	22	22	100%
02.	Inspektur Pembantu Wilayah II <i>Assistant Inspector Region II</i>	24	24	100%
03.	Inspektur Pembantu Wilayah III <i>Assistant Inspector Region III</i>	22	22	100%
04.	Inspektur Pembantu Wilayah IV <i>Assistant Inspector Region IV</i>	22	22	100%
05.	Kasus Pengaduan <i>Accusation Cases</i>	28	28	100%
	Jumlah/ Total	118	118	100%

Sumber/Source: Inspektorat Kabupaten Banjar/Regional Auditor of Banjar Regency

Tabel 2.2.7 Akte Kelahiran dan Akte Perkawinan Menurut Bulan di Kabupaten Banjar, 2017
Table Brith and Marriage Certificate by Month at Banjar Regency, 2017

	Bulan Month	Akte Kelahiran Birth Certificate	Akte Perkawinan Marriage Certificate
	(1)	(2)	(3)
01.	Januari/ <i>January</i>	1 089	-
02.	Februari/ <i>February</i>	1 113	1
03.	Maret/ <i>March</i>	1 314	-
04.	April/ <i>April</i>	845	1
05.	Mei/ <i>May</i>	1 172	-
06.	Juni/ <i>June</i>	672	-
07.	Juli/ <i>July</i>	1 257	2
08.	Agustus/ <i>August</i>	14 555	1
09.	September/ <i>September</i>	1 344	-
10.	Oktober/ <i>October</i>	1 750	4
11.	November/ <i>November</i>	1 422	-
12.	Desember/ <i>December</i>	1 470	-
	Jumlah/ Total	28 003	9

Sumber/Source: Dinas Kependudukan dan Pencatatan Sipil Kabupaten Banjar/Residency and Civil Registry Agency of Banjar Regency

Tabel 2.2.8 Jumlah Akte Kelahiran Berdasarkan Penerbitannya Menurut Kecamatan di Kabupaten Banjar, 2017
Table *Number of Brith Certificate by Publication and Subdistrict at Banjar Regency, 2017*

	Kecamatan <i>Subdistrict</i>	Umum <i>General</i>	Terlambat (SK Kepala Dinas dan Penetapan) <i>Late</i>	Jumlah <i>Total</i>
	(1)	(2)	(3)	(4)
1.	Aluh-Aluh	74	1 632	1 706
2.	Beruntung Baru	386	1 924	2 310
3.	Gambut	833	1 376	2 209
4.	Kertak Hanyar	550	2 169	2 719
5.	Tatah Makmur	2 172	4 049	6 221
6.	Sungai Tabuk	531	1 034	1 565
7.	Martapura	339	1 324	1 663
8.	Martapura Timur	243	1 459	1 702
9.	Martapura Barat	97	515	612
10.	Astambul	38	1 168	1 206
11.	Karang Intan	53	556	609
12.	Aranio	260	697	957
13.	Sungai Pinang	112	555	667
14.	Paramasan	197	702	899
15.	Pengaron	500	1 059	1 559
16.	Sambung Makmur	98	430	528
17.	Mataraman	2	182	184
18.	Simpang Empat	9	33	42
19.	Telaga Bauntung	130	515	645
	Jumlah/ Total	6 624	21 379	28 003

Sumber/Source: Dinas Kependudukan dan Pencatatan Sipil Kabupaten Banjar/Residency and Civil Registry Agency of Banjar Regency

Tabel 2.2.9 Jumlah Akte Kelahiran Berdasarkan Penerbitannya Menurut Bulan di Kabupaten Banjar, 2017
Number of Brith Certificate by Publication and Month at Banjar Regency, 2017

Bulan <i>Month</i>	Umum <i>General</i>	Terlambat (SK Kepala Dinas dan Penetapan) <i>Late</i>	Jumlah <i>Total</i>
(1)	(2)	(3)	(4)
01. Januari/ <i>January</i>	294	795	1 089
02. Februari/ <i>February</i>	244	869	1 113
03. Maret/ <i>March</i>	239	1 075	1 314
04. April/ <i>April</i>	221	624	845
05. Mei/ <i>May</i>	288	884	1 172
06. Juni/ <i>June</i>	217	455	672
07. Juli/ <i>July</i>	362	895	1 257
08. Agustus/ <i>August</i>	3 583	10 972	14 555
09. September/ <i>September</i>	275	1 069	1 344
10. Oktober/ <i>October</i>	341	1 409	1 750
11. November/ <i>November</i>	320	1 102	1 422
12. Desember/ <i>December</i>	240	1 230	1 470
Jumlah/ <i>Total</i>	6 624	21 379	28 003

Sumber/*Source*: Dinas Kependudukan dan Pencatatan Sipil Kabupaten Banjar/*Residency and Civil Registry Agency of Banjar Regency*

Tabel 2.2.10 Jumlah Surat Keputusan Hak Guna Bangunan dan Luas Area Menurut Bulan di Kabupaten Banjar, 2017
Table Number of Building Right of Land's Decision Letter and Total Area by Month at Banjar Regency, 2017

Bulan Month	Surat Keputusan Hak Guna Bangunan Building Right of Land's Decision Letter	Luas Area Total Area (m²)
(1)	(2)	(3)
01. Januari/January	9	75 919
02. Februari/February	5	25 411
03. Maret/March	9	45 490
04. April/April	6	56 498
05. Mei/May	4	54 806
06. Juni/June	-	-
07. Juli/July	1	2 923
08. Agustus/August	1	98 600
09. September/September	-	-
10. Oktober/October	7	65 288
11. November/November	12	86 284
12. Desember/December	2	23 054
Jumlah/ Total	56	534 273

Sumber/Source: Badan Pertanahan Nasional Kabupaten Banjar/Land Agency of Banjar Regency

Tabel 2.2.11 Jumlah Surat Keputusan Hak Milik dan Luas Area Menurut Bulan di Kabupaten Banjar, 2017
Number of Ownership Land's Decision Letter and Total Area by Month at Banjar Regency, 2017

Bulan Month	Surat Keputusan Hak Guna Bangunan Ownership Land's Decision Letter	Luas Area Total Area (m²)
(1)	(2)	(3)
01. Januari/January	36	61 036
02. Februari/February	71	119 778
03. Maret/March	112	29 915
04. April/April	50	151 845
05. Mei/May	27	40 848
06. Juni/June	27	75 953
07. Juli/July	15	41 846
08. Agustus/August	14	12 051
09. September/September	16	21 118
10. Oktober/October	33	53 617
11. November/November	21	81 329
12. Desember/December	46	42 959
Jumlah/ Total	468	732 295

Sumber/Source: Badan Pertanahan Nasional Kabupaten Banjar/Land Agency of Banjar Regency

2.3 PEGAWAI NEGERI SIPIL/CIVIL SERVANTS

Tabel 2.3.1 Jumlah Pegawai Negeri Sipil Daerah Menurut Dinas/Instansi Pemerintah dan Jenis Kelamin di Kabupaten Banjar, 2017
Number of Civil Servants by Institution/Office and Sex in Banjar Regency, 2017

Dinas/Instansi Pemerintahan <i>Institution/Office</i>	Jenis Kelamin/Sex		
	Laki-Laki <i>Male</i>	Perempuan <i>Female</i>	Jumlah <i>Total</i>
(1)	(2)	(3)	(4)
1. Sekretariat Daerah	72	64	136
2. Sekretariat DPRD Kab. Banjar	25	17	42
3. Dinas-Dinas Daerah	568	433	1 001
4. Lembaga Teknis Daerah	386	420	806
5. Pemerintah Kecamatan	268	54	322
6. Pemerintah Kelurahan	56	64	120
7. UPT Pendidikan/ Cabang Dinas Pendidikan	96	86	182
8. UPT Dinas Kesehatan	192	519	711
9. Puskesmas Desa/ Pembantu	2	82	84
10. Pendidikan TK/SD/ MI	1 030	1 626	2 656
11. SMP/ SLTP/ MTS	294	526	820
12. Perbantuan Daerah	4	2	6
13. Unit Kerja Lain	3	10	13
Jumlah	2 996	3 903	6 899

Sumber/Source: Badan Kepegawaian Daerah Kabupaten Banjar/ *Regional State Personnel Administration Board of Banjar Regency*

Tabel 2.3.2 Jumlah Pegawai Negeri Sipil Menurut Dinas/Instansi Pemerintah dan Golongan Ruang di Kabupaten Banjar 2017
Table *Number of Civil Servants by Institution/Office and Hierarchy in Banjar Regency, 2017*

Dinas/Instansi Pemerintahan <i>Institution/Office</i>	Golongan Ruang/ <i>Hierarchy</i>			
	Golongan I <i>Range I</i>	Golongan II <i>Range II</i>	Golongan III <i>Range III</i>	Golongan IV <i>Range IV</i>
(1)	(2)	(3)	(4)	(5)
1. Sekretariat Daerah	2	41	71	22
2. Sekretariat DPRD Kab. Banjar	6	14	17	5
3. Dinas-Dinas Daerah	41	160	615	185
4. Lembaga Teknis Daerah	7	170	539	90
5. Pemerintah Kecamatan	29	110	145	38
6. Pemerintah Kelurahan	-	28	92	-
7. UPT Pendidikan/ Cabang Dinas Pendidikan	1	18	80	83
8. UPT Dinas Kesehatan	6	154	521	30
9. Puskesmas Desa/ Pembantu	-	58	26	-
10. Pendidikan TK/SD/ MI	4	558	1 025	1 069
11. SMP/ SLTP/ MTS	2	17	503	298
12. Perbantuan Daerah	-	2	4	-
13. Unit Kerja Lain	-	4	7	2
Jumlah	98	1 334	3 645	1 822

Sumber/Source: Badan Kepegawaian Daerah Kabupaten Banjar/ Banjar Regency Regional State Personnel Administration Board

Tabel 2.3.3 Jumlah Pegawai Negeri Sipil Menurut Jabatan Fungsional Tertentu dan Pendidikan Tertinggi yang Ditamatkan di Kabupaten Banjar, 2017
Number of Civil Servants by Functional Positions and Educational Attainment in Banjar Regency, 2017

Kelompok Jabatan <i>Functional Positions</i>	Pendidikan Terakhir/ <i>Educational Attainment</i>		
	Tingkat Sarjana/Doktor/Ph,d <i>University Graduates</i>	Diploma III/Sarjana Muda <i>Diploma III/Bachelor</i>	Diploma I,II <i>Diploma I,II</i>
(1)	(2)	(3)	(4)
1. Sekretariat Daerah	77	9	1
2. Sekretariat DPRD Kab. Banjar	20	2	1
3. Dinas-Dinas Daerah	643	69	13
4. Lembaga Teknis Daerah	373	240	20
5. Pemerintah Kecamatan	141	13	2
6. Pemerintah Kelurahan	50	2	2
7. UPT Pendidikan/ Cabang Dinas Pendidikan	135	1	14
8. UPT Dinas Kesehatan	170	352	36
9. Puskesmas Desa/ Pembantu	-	76	4
10. Pendidikan TK/SD/ MI	1 630	5	518
11. SMP/ SLTP/ MTS	764	18	7
12. Perbantuan Daerah	4	-	-
13. Unit Kerja Lain	6	1	1
Jumlah	4 013	788	619

Sumber/Source: Badan Kepegawaian Daerah Kabupaten Banjar/ *Banjar Regency Regional State Personnel Administration Board*

Lanjutan Tabel/ *Continued Table 2.3.3*

Kelompok Jabatan <i>Functional Positions</i>	Pendidikan Terakhir/ <i>Educational Attainment</i>		
	SMA/ Sederajat <i>General/Vocational Senior High School</i>	SLTP/Sederajat <i>General/Vocational Junior High School</i>	Sampai dengan SD <i>Up to Primary School</i>
(1)	(2)	(3)	(4)
1. Sekretariat Daerah	41	3	5
2. Sekretariat DPRD Kab. Banjar	11	4	4
3. Dinas-Dinas Daerah	221	33	22
4. Lembaga Teknis Daerah	153	12	7
5. Pemerintah Kecamatan	124	23	19
6. Pemerintah Kelurahan	63	2	1
7. UPT Pendidikan/ Cabang Dinas Pendidikan	26	5	1
8. UPT Dinas Kesehatan	144	5	3
9. Puskesmas Desa/ Pembantu	3	1	-
10. Pendidikan TK/SD/ MI	466	20	15
11. SMP/ SLTP/ MTS	27	1	3
12. Perbantuan Daerah	2	-	-
13. Unit Kerja Lain	4	-	-
Jumlah/ Total	1 285	109	80

Sumber/Source: Badan Kepegawaian Daerah Kabupaten Banjar/ *Banjar Regency Regional State Personnel Administration Board*

**Tabel 2.3.4 Jumlah Pegawai Negeri Sipil Menurut Golongan
Kepangkatan dan Jenis Jabatan di Kabupaten Banjar 2017**
*Number of Civil Servants by Hierarchy and Occupation in
Banjar Regency, 2017*

Golongan Kepangkatan <i>Hierarchy</i>	Jenis Jabatan/ <i>Occupation</i>			Jumlah <i>Total</i>
	Struktural <i>Structural</i>	Fungsional Khusus <i>Specific Functional</i>	Fungsional Umum <i>General Functional</i>	
(1)	(2)	(3)	(4)	(5)
I/A (Juru Muda)	-	-	5	5
I/B (Juru Muda Tingkat I)	-	-	16	16
I/C (Juru)	-	1	55	56
I/D (Juru Tingkat I)	-	-	21	21
Golongan I/ Range I	-	1	97	98
II/A (Pengatur Muda)	-	144	109	253
II/B (Pengatur Muda Tingkat I)	-	113	135	248
II/C (Pengatur)	-	212	281	493
II/D (Pengatur Tingkat I)	-	258	82	340
Golongan II/ Range II	-	727	607	1 334
III/A (Penata Muda)	8	879	179	1 068
III/B (Penata Muda Tingkat I)	57	548	319	924
III/C (Penata)	169	399	111	679
III/D (Penata Tingkat I)	394	490	90	974
Golongan III/ Range III	628	2 316	699	3 645
IV/A (Pembina)	158	1 426	21	1 605
IV /B (Pembina Tingkat I)	67	108	5	180
IV /C (Pembina Utama Muda)	32	3	1	36
IV /D (Pembina Utama Madya)	1	-	-	1
IV/E (Pembina Utama)	-	-	-	-
Golongan IV/ Range IV	258	1 537	27	1 822
Jumlah/ Total	886	4 581	1 430	6 899

Sumber/Source: Badan Kepegawaian Daerah Kabupaten Banjar/ Banjar Regency Regional State Personnel Administration Board



3

**KEPENDUDUKAN DAN
KETENAGAKERJAAN**
*Population and
Employment*

PENJELASAN TEKNIS

1. Sumber utama data kependudukan adalah sensus penduduk yang dilaksanakan setiap sepuluh tahun sekali. Sensus penduduk telah dilaksanakan sebanyak enam kali sejak Indonesia merdeka, yaitu tahun 1961, 1971, 1980, 1990, 2000, dan 2010.

Pencacahan Sensus Penduduk dilakukan terhadap seluruh penduduk yang berdomisili di wilayah teritorial Indonesia termasuk warga negara asing kecuali anggota korps diplomatik negara sahabat beserta keluarganya.

Metode pengumpulan data dalam sensus dilakukan dengan wawancara antara petugas sensus dengan responden dan juga melalui *e-census*. Pencatatan penduduk menggunakan konsep usual residence, yaitu konsep di mana penduduk biasa bertempat tinggal. Bagi penduduk yang bertempat tinggal tetap dicacah di mana mereka biasa tinggal, sedangkan untuk penduduk yang tidak bertempat tinggal tetap dicacah di tempat di mana mereka ditemukan petugas sensus pada malam 'Hari Sensus'. Termasuk penduduk yang tidak bertempat tinggal tetap adalah

TECHNICAL NOTES

1. *The main source of demographic data is population census, which is conducted every ten years. Population Census has been conducted six times since Indonesia's independence: 1961, 1971, 1980, 1990, 2000, and 2010. The population census enumerates all residents who domicile in the entire territory of Indonesia including foreign citizens except the diplomatic corps members and their families, The method of data collection in a population census involves interviewing respondents and conducting e-census. Enumeration of the population uses the concept of "usual residence", which is the concept of "places where people usually live". De jure was applied to the permanent residents, while de facto was applied to non-permanent residents. The permanent residents were enumerated in place where they normally live, the non-permanent residents were enumerated where they were found by the enumerators, on the night of 'Census Date'. The non permanent residents include homeless people, ship crew, boat people, remote*

tuna wisma, awak kapal berbendera Indonesia, penghuni perahu/rumah apung, masyarakat terpencil/terasing, dan pengungsi. Bagi mereka yang mempunyai tempat tinggal tetap dan sedang bepergian ke luar wilayah lebih dari enam bulan, tidak dicacah di tempat tinggalnya, tetapi dicacah di tempat tujuannya. Untuk tahun yang tidak dilaksanakan sensus penduduk, data kependudukan diperoleh dari hasil proyeksi penduduk. Proyeksi penduduk merupakan suatu perhitungan ilmiah yang didasarkan pada asumsi dari komponen-komponen perubahan penduduk, yaitu kelahiran, kematian, dan migrasi. Proyeksi penduduk Indonesia 2010–2035 menggunakan data dasar penduduk hasil SP2010.

2. **Penduduk Indonesia** adalah semua orang yang berdomisili di wilayah teritorial Indonesia selama 6 bulan atau lebih dan atau mereka yang berdomisili kurang dari 6 bulan tetapi bertujuan menetap.
3. **Laju pertumbuhan penduduk** adalah angka yang menunjukkan persentase penambahan penduduk dalam jangka waktu tertentu.

area community, and internally displaced persons. Those who had permanent residence and had been travelling away from their home for six months or more were not enumerated in their permanent place, but in the place where they were during the census.

For the periods where the population census is not conducted, population projection is done to estimate population during those years. The population projection is an estimate based on the demographic components, such as birth, death, and migration, Indonesia's 2010–2035 population projection used the 2010 Population Census as the base population.

2. **The population of Indonesia** are all residents of the entire territory of Indonesia who have stayed for six months or longer, and those who intended to stay more than six months even though their length of stay is less than six months.
3. **The growth rate of population** is the number that show percentage of population growth within a specified period.

4. **Kepadatan penduduk** adalah rasio banyaknya penduduk per kilometer persegi.
4. *Population density is ratio of population per square kilometer.*
5. **Rasio jenis kelamin** adalah perbandingan antara penduduk laki-laki dan penduduk perempuan pada suatu wilayah dan waktu tertentu. Biasanya dinyatakan dengan banyaknya penduduk laki-laki untuk 100 penduduk perempuan.
5. *Sex ratio is the ratio of males population to females population in a given area and time, usually expressed as the number of males for every 100 females.*
6. **Distribusi penduduk** adalah pola persebaran penduduk di suatu wilayah, baik berdasarkan batas-batas geografis maupun berdasarkan batas-batas administrasi pemerintahan.
6. *Population distribution is the pattern of population distribution in an area, either by geographic boundaries or by government administrative boundaries.*
7. **Komposisi penduduk** adalah pola persebaran penduduk menurut karakteristiknya, contoh: penduduk menurut kelompok umur, penduduk menurut jenis kelamin.
7. *Population composition is the pattern of population distribution by its characteristics, example: population by age group, population by sex.*
8. **Rumah tangga** adalah seseorang atau sekelompok orang yang mendiami sebagian atau seluruh bangunan fisik/sensus dan biasanya tinggal bersama serta pengelolaan makan dari satu dapur. Yang dimaksud makan dari satu dapur adalah jika pengurusan kebutuhan sehari-harinya dikelola bersama-sama menjadi satu.
8. *Household is an individual or group of people living in a physical/census building unit or part of it and usually commit on a common provision for food and other essentials of living. Common provision for food means one organising daily needs for all of household members.*

POPULATION AND EMPLOYMENT

9. **Anggota rumah tangga** adalah semua orang yang biasanya bertempat tinggal di suatu rumah tangga, baik yang berada di rumah pada waktu pencacahan maupun yang sementara tidak ada.
9. **Household member** are those who usually lives in a household regardless of their location at the time of enumeration.
10. **Rata-rata anggota rumah tangga** adalah angka yang menunjukkan rata-rata jumlah anggota rumah tangga per rumah tangga.
10. **Average household size** is the average number of household members per household.
11. **Penduduk usia kerja** adalah penduduk yang berumur 15 tahun ke atas.
11. **Working age population** is persons of 15 years and over.
12. **Angkatan kerja** adalah penduduk usia kerja (15 tahun ke atas) yang bekerja, punya pekerjaan namun sementara tidak bekerja, dan pengangguran,
12. **Labor force or economically active** are persons of 15 years and over, who in the previous week were working, temporarily absent from work but having jobs, and unemployment,
13. **Bekerja** adalah kegiatan ekonomi yang dilakukan oleh seseorang dengan maksud memperoleh atau membantu memperoleh pendapatan atau keuntungan dan lamanya bekerja paling sedikit 1 jam secara terus menerus dalam seminggu yang lalu (termasuk pekerja keluarga tanpa upah yang membantu dalam suatu usaha/kegiatan ekonomi).
13. **Working** is economic activity conducted by a person and intended to earn income by doing work or helping to do work at least one hour continuously during the reference week (including unpaid family worker/s for any economic activity).

14. **Jumlah jam kerja seluruhnya** adalah jumlah jam kerja yang digunakan untuk bekerja (tidak termasuk jam kerja istirahat resmi dan jam kerja yang digunakan untuk hal-hal di luar pekerjaan).
14. **Total working hours** is the total hours spent by an employee to perform all jobs (excluding the time used for other activities which are not classified as work).
15. **Lapangan usaha** adalah bidang kegiatan dari pekerjaan/tempat bekerja di mana seseorang bekerja. Klasifikasi lapangan usaha mengikuti Klasifikasi Baku Lapangan Usaha Indonesia (KBLI) dalam 1 digit.
15. **Industry** is field of a person's activity or establishment. The classification of industries follows the Indonesia Standard Industrial Classification (KBLI) in one digit.
16. **Status pekerjaan** adalah kedudukan seseorang dalam unit usaha/kegiatan dalam melakukan pekerjaan.
16. **Employment status** is the status of a person at his place of work or establishment where he was employed.
17. **Berusaha sendiri tanpa dibantu orang lain** adalah bekerja atau berusaha dengan menanggung risiko secara ekonomis, yaitu dengan tidak kembalinya ongkos produksi yang telah dikeluarkan dalam rangka usahanya tersebut, serta tidak menggunakan pekerja dibayar maupun pekerja tak dibayar, termasuk yang sifat pekerjaannya memerlukan teknologi atau keahlian khusus.
17. **Own-account worker** is a person who works at his own risk without assisted by paid per mount worker or unpaid worker include technical job or skill job.
18. **Berusaha dibantu buruh tidak tetap/buruh tidak dibayar** adalah
18. **Employer assisted by temporary workers/unpaid worker** is a person

POPULATION AND EMPLOYMENT

bekerja atau berusaha atas risiko sendiri, dan menggunakan buruh/pekerja tak dibayar dan atau buruh/pekerja tidak tetap.

who works at his own risk and assisted by temporary worker/unpaid worker.

19. **Berusaha dibantu buruh tetap/buruh dibayar** adalah berusaha atas risiko sendiri dan mempekerjakan paling sedikit satu orang buruh/pekerja tetap yang dibayar.

19. ***Employer assisted by permanent workers/paid workers*** is a person who does his business at her/his own risk at least one assisted by paid permanent worker.

20. **Buruh/karyawan/pegawai** adalah seseorang yang bekerja pada orang lain atau instansi/kantor/perusahaan secara tetap dengan menerima upah/gaji baik berupa uang maupun barang. Buruh yang tidak mempunyai majikan tetap, tidak digolongkan sebagai buruh/karyawan, tetapi sebagai pekerja bebas. Seseorang dianggap memiliki majikan tetap jika memiliki 1 (satu) majikan (orang/rumah tangga) yang sama dalam sebulan terakhir, khusus pada sektor bangunan batasannya tiga bulan. Apabila majikannya instansi/lembaga, boleh lebih dari satu.

20. ***Employee*** is a person who work permanently for other people or institution/office/ company and gains some money/cash or goods as wage/salary. Labor who have no permanent employer is not categorized as a laborer/worker/employee but casual worker. A laborers in general is considered to have a permanent employer if he has the same employer during the past month, particularly for building construction sector is 3 months, If the employer is an institution, more than 1 (one) employer is allowed.

21. **Pekerja bebas** adalah seseorang yang bekerja pada orang lain/majikan/institusi yang tidak

21. ***Casual employee*** is a person who does not work permanently for other people/employer/ institution (more than 1 employer during the

tetap (lebih dari 1 majikan dalam sebulan terakhir) di usaha pertanian baik berupa usaha rumah tangga maupun bukan usaha rumah tangga, ataupun di nonpertanian atas dasar balas jasa dengan menerima upah atau imbalan baik berupa uang maupun barang, dan baik dengan sistem pembayaran harian maupun borongan.

22. **Pekerja tak dibayar** adalah seseorang yang bekerja membantu usaha untuk memperoleh penghasilan/keuntungan yang dilakukan oleh salah seorang anggota rumah tangga atau bukan anggota rumah tangga tanpa mendapat upah/gaji baik berupa uang maupun barang.

last 1 month) in agricultural sector, either home industry or not home industry, or in non-agricultural sector based on remuneration paid with money or goods, and based on daily or contact payment system.

22. **Unpaid worker** is a person who intended to work without pay, either with money or good, in an establishment run by other members of the family, relative or neighbor.

ULASAN

DESCRIPTION

Kependudukan

Penduduk Kabupaten Banjar berdasarkan proyeksi penduduk tahun 2017 sebanyak 571.573 jiwa yang terdiri dari 290.503 jiwa penduduk laki-laki dan 281.070 jiwa penduduk perempuan. Dibandingkan dengan proyeksi jumlah penduduk tahun 2010, laju pertumbuhan penduduk Kabupaten Banjar per tahun sebesar 1,51 persen. Sementara itu besarnya angka rasio jenis kelamin tahun 2017 penduduk laki-laki terhadap penduduk perempuan sebesar 103, dimana berarti setiap 100 orang penduduk perempuan, terdapat penduduk laki-laki sebanyak 103 orang.

Kepadatan penduduk di Kabupaten Banjar tahun 2017 mencapai 122 jiwa/km². Kepadatan Penduduk di 19 kecamatan sangat beragam dengan kepadatan penduduk tertinggi berada di Kecamatan Martapura dengan kepadatan sebesar 2.756 jiwa/km² dan terendah di Kecamatan Aranio sebesar 8 jiwa/km².

Bila dilihat dari sebaran penduduknya, sebanyak 20,26 persen penduduk Kabupaten Banjar berada di Kecamatan Martapura dan hanya 0,61 persen penduduknya berda di Kecamatan Telaga Bauntung.

Population

Population of Banjar Regency based on the projected population in 2017 are 571.573 people, consist of 290.503 male and 281.070 female. If it compare with projected population in 2010, annual growth rate of Banjar Regency population grew by 1,51 percent. Meanwhile in 2017, the sex ratio of males to female population is 103, which means that in every 100 female population, there are 103 male population.

The population density in Banjar Regency in 2017 up to 122 people/km². Population Density in 19 subdistricts are very diverse. The highest population density locate in Martapura Subdistrict with population density up to 2.756 people/km² and the lowest locate in Aranio Subdistrict with population density only 8 person/km².

From the population distribution, there are 20,26 percent population of Banjar Regency that located in Martapura Subdistrict and only 0.61 percent population that located in Telaga Bauntung Subdistrict.

Ketenagakerjaan

Berdasarkan hasil Survei Angkatan Kerja Nasional Agustus 2017, terdapat 71,90 persen penduduk Kabupaten Banjar berumur 15 tahun ke atas yang merupakan angkatan kerja jika dilihat dari jenis kegiatan selama seminggu yang lalu. Sedangkan 28,10 persen lainnya bukan angkatan kerja. Dari sejumlah penduduk angkatan kerja tersebut sebanyak 96,89 persen diantaranya bekerja dan hanya 3,11 persen saja yang merupakan pengangguran terbuka. Sedangkan untuk penduduk bukan angkatan kerja, sebanyak 63,51 persen diantaranya mengurus rumah tangga dan 20,87 persen sedang bersekolah.

Jika dilihat dari tingkat pendidikan penduduk yang bekerja, sebanyak 75,57 persen diantaranya masih berpendidikan SMP ke bawah dan hanya 24,43 persen saja yang pendidikannya SMA ke atas. Dan jika dilihat dari jumlah jam kerjanya, sebanyak 45,62 persen penduduk yang bekerja selama 35-54 jam per minggu. Sedangkan sisanya, ada yang bekerja selama 1-34 jam per minggu (33,21 persen), bekerja lebih dari 55 jam per minggu (19,41 persen), dan ada juga yang sementara tidak bekerja (1,66 persen).

Menurut status pekerjaan utama, penduduk Kabupaten Banjar paling

Employment

From August National Labor Force Survey 2017, there was 71.90 percent of Banjar Regency's population aged 15 years and over that economically active by type of activity during previous week. And the other 28.10 percent was economically inactive. From those economically active population, 96.89 percent was working and only 3.11 percent that unemployment. Meanwhile from economically inactive population, there was 63.51 percent doing housekeeping and 20.87 percent still attending school.

From educational level of population that working, there was 75.57 percent has junior high school and below educational level, and only 24.43 percent has senior high school and above educational level. From working hours, there was 45.62 percent population that work 35-54 hours per week. In the other hand, there was population that working 1-34 hours per week (33.21 percent), 55 hours and over (19.41 percent) and temporarily out of work (1.66 percent)

From main employment status, the most Banjar Regency population were

POPULATION AND EMPLOYMENT

banyak bekerja sebagai buruh/karyawan/pegawai, yaitu sebanyak 27,63 persen. Sedangkan paling sedikit yaitu berusaha dibantu buruh tetap/buruh dibayar, yaitu 2,97 persen saja.

working as regular employee (27.63 percent) and only a little population that employer assisted by permanent worker/paid (2.97 percent).

<https://banjarkab.bps.go.id>

3.1 KEPENDUDUKAN/*POPULATION*

Tabel 3.1.1 Jumlah Penduduk dan Laju Pertumbuhan Penduduk Menurut Kecamatan di Kabupaten Banjar 2010, 2016, dan 2017
Population and Population Growth Rate by Subdistrict in Banjar Regency, 2010, 2016, and 2017

Kecamatan <i>Subdistrict</i>	Jumlah Penduduk <i>Population</i>			Laju Pertumbuhan Penduduk per Tahun <i>Annual Population Growth Rate (%)</i>
	2010*	2016	2017	2010-2017
(1)	(2)	(3)	(4)	(5)
1. Aluh-Aluh	27 285	29 917	30 370	1,51
2. Beruntung Baru	13 181	14 375	14 559	1,28
3. Gambut	35 956	40 076	40 736	1,65
4. Kertak Hanyar	38 909	43 770	44 509	1,69
5. Tatah Makmur	10 974	12 248	12 442	1,58
6. Sungai Tabuk	56 869	62 208	63 041	1,34
7. Martapura	101 482	113 762	115 828	1,82
8. Martapura Timur	29 200	31 713	32 115	1,27
9. Martapura Barat	16 972	18 373	18 570	1,07
10. Astambul	33 009	35 940	36 334	1,10
11. Karang Intan	30 679	33 972	34 415	1,30
12. Aranio	8 246	9 241	9 410	1,83
13. Sungai Pinang	14 511	16 473	16 734	1,58
14. Paramasan	4 214	5 145	5 289	2,80
15. Pengaron	15 764	17 463	17 668	1,17
16. Sambung Makmur	10 562	12 819	13 068	1,94
17. Mataraman	23 662	25 700	25 994	1,14
18. Simpang Empat	32 252	36 424	37 000	1,58
19. Telaga Bauntung	3 112	3 443	3 491	1,39
Jumlah/Total	506 839	554 443	571 573	1,51

Keterangan//Note: *Sensus Penduduk 2010/*Population Census 2010*

Sumber/Source: Proyeksi Penduduk Indonesia 2010–2020/*Indonesia Population Projection 2010–2020*

Tabel 3.1.2 Jumlah Penduduk dan Rasio Jenis Kelamin Menurut Kecamatan di Kabupaten Banjar 2017
Table Population and Sex Ratio by Subdistrict in Banjar Regency 2017

Kecamatan Subdistrict	Jenis Kelamin Sex			Rasio Jenis Kelamin Sex Ratio
	Laki-Laki Male	Perempuan Female	Jumlah Total	
(1)	(2)	(3)	(4)	(5)
1. Aluh-Aluh	15 331	15 093	30 370	102
2. Beruntung Baru	7 238	7 311	14 559	99
3. Gambut	20 444	20 292	40 736	101
4. Kertak Hanyar	22 403	22 106	44 509	101
5. Tatah Makmur	6 307	6 135	12 442	103
6. Sungai Tabuk	31 871	31 170	63 041	102
7. Martapura	59 278	56 550	115 828	105
8. Martapura Timur	17 243	14 872	32 115	116
9. Martapura Barat	9 495	9 075	18 570	105
10. Astambul	18 248	18 086	36 334	101
11. Karang Intan	17 365	17 050	34 415	102
12. Aranio	4 804	4 606	9 410	104
13. Sungai Pinang	8 729	8 005	16 734	109
14. Paramasan	2 701	2 588	5 289	104
15. Pengaron	8 900	8 768	17 668	102
16. Sambung Makmur	6 599	6 469	13 068	102
17. Mataraman	13 064	12 930	25 994	101
18. Simpang Empat	18 713	18 287	37 000	102
19. Telaga Bauntung	1 770	1 721	3 491	103
Jumlah/Total	290 503	281 070	571 573	103

Sumber/Source: Proyeksi Penduduk Indonesia 2010–2020/Indonesia Population Projection 2010–2020

Tabel 3.1.3 Distribusi dan Kepadatan Penduduk Menurut Kecamatan di Kabupaten Banjar 2017
Table Population Distribution and Density by Subdistrict in Banjar Regency 2017

	Kecamatan Subdistrict	Persentase Penduduk Percentage of Total Population	Kepadatan Penduduk per km² Population Density per sq.km
	(1)	(2)	(3)
1.	Aluh-Aluh	5,31	368
2.	Beruntung Baru	2,55	237
3.	Gambut	7,13	315
4.	Kertak Hanyar	7,79	971
5.	Tatah Makmur	2,18	351
6.	Sungai Tabuk	11,03	428
7.	Martapura	20,26	2 756
8.	Martapura Timur	5,62	1 071
9.	Martapura Barat	3,25	124
10.	Astambul	6,36	168
11.	Karang Intan	6,02	160
12.	Aranio	1,65	8
13.	Sungai Pinang	2,93	36
14.	Paramasan	0,93	9
15.	Pengaron	3,09	41
16.	Sambung Makmur	2,29	97
17.	Mataraman	4,55	175
18.	Simpang Empat	6,47	82
19.	Telaga Bauntung	0,61	22
	Kabupaten Banjar	100,00	122

Sumber/Source: Proyeksi Penduduk Indonesia 2010–2020/Indonesia Population Projection 2010–2020

Tabel 3.1.4 Jumlah Penduduk Menurut Kelompok Umur dan Jenis Kelamin di Kabupaten Banjar 2017
Table *Population by Age and Sex in Banjar Regency 2017*

Kelompok Umur <i>Age Group</i>	Jenis Kelamin <i>Sex</i>		
	Laki-Laki <i>Male</i>	Perempuan <i>Female</i>	Jumlah <i>Total</i>
(1)	(2)	(3)	(4)
0-4	27 256	26 613	53 869
5-9	28 271	27 235	55 506
10-14	26 516	24 639	51 155
15-19	26 571	24 230	50 801
20-24	25 315	22 287	47 602
25-29	23 879	22 864	46 743
30-34	23 267	23 357	46 624
35-39	22 784	22 834	45 618
40-44	21 733	21 251	42 984
45-49	18 983	18 564	37 547
50-54	15 632	14 835	30 467
55-59	11 848	11 139	22 987
60-64	8 118	7 826	15 944
65-69	4 947	5 507	10 454
70-75	2 872	3 733	6 605
75+	2 511	4 156	6 667
Jumlah/ Total	290 503	281 070	571 573

Sumber/Source: Proyeksi Penduduk Indonesia 2010–2020/Indonesia Population Projection 2010–2020

3.2 KETENAGAKERJAAN/*EMPLOYMENT*

Tabel 3.2.1 Persentase Penduduk Berumur 15 Tahun Keatas Menurut Jenis Kegiatan Selama Seminggu yang Lalu dan Jenis Kelamin di Kabupaten Banjar (persen) 2017
Table *Percentage of Population Aged 15 Years and Over by Type of Activity During The Previous Week and Sex in Banjar Regency (percent) 2017*

Kegiatan Utama <i>Main Activity</i>	Jenis Kelamin/Sex		
	Laki-laki <i>Male</i>	Perempuan <i>Female</i>	Jumlah <i>Total</i>
(1)	(2)	(3)	(4)
1. Angkatan Kerja/ <i>Economically Active</i>	85,96	57,46	71,90
1.a. Bekerja/ <i>Working</i>	96,53	97,45	96,89
1.b. Pengangguran, Terbuka/ <i>Unemployment</i>	3,47	2,55	3,11
Sub Total (1.a + 1.b)	100,00	100,00	100,00
2. Bukan Angkatan Kerja/ <i>Economically Inactive</i>	14,04	42,54	28,10
2.a. Sekolah/ <i>Attending, School</i>	45,61	12,48	20,87
2.b. Mengurus, Rumah, Tangga/ <i>Housekeeping</i>	21,53	77,74	63,51
2.c. Lainnya/ <i>Others</i>	32,86	9,78	15,62
Sub Total (2.a + 2.b + 2.c)	100,00	100,00	100,00
Jumlah/Total (1 + 2)	100,00	100,00	100,00
Tingkat Partisipasi Angkatan Kerja/ <i>Economically Active Participation Rate</i>	85,96	57,46	71,90
Tingkat Pengangguran/<i>Unemployment Rate</i>	3,47	2,55	3,11

Keterangan/Note: *Data Tahun 2017 tidak tersedia/*2017 data not available*

Sumber/Source: Survei Angkatan Kerja Nasional Agustus/ *August National Labor Force Survey*

Tabel 3.2.2 **Persentase Penduduk yang Bekerja Menurut Tingkat Pendidikan di Kabupaten Banjar 2013-2017**
Table **Percentage of Population that Working by Educational Level in Banjar Regency 2013-2017**

Tingkat Pendidikan Educational Level	Bekerja Working		
	2014	2015	2017
(1)	(3)	(4)	(4)
SMP ke Bawah Junior High School and Below	73,26	72,52	75,57
SMA ke Atas Senior High School and Above	26,74	27,48	24,43
Jumlah/ Total	100,00	100,00	100,00

Keterangan/Note: *Data Tahun 2017 tidak tersedia/2017 data not available

Sumber/Source: Survei Angkatan Kerja Nasional Agustus/ August National Labor Force Survey

Tabel 3.2.3 **Persentase Penduduk Bekerja Menurut Jumlah Jam Kerja dan Jenis Kelamin di Kabupaten Banjar 2017**
Table **Percentage of Population Who Worked by Total Working Hours and Sex in Banjar Regency 2017**

Uraian/ Jam Kerja (jam) <i>Total Working Hours (hours)</i>	Jenis Kelamin/Sex		
	Laki-laki <i>Male</i>	Perempuan <i>Female</i>	Jumlah <i>Total</i>
(1)	(2)	(3)	(4)
Sementara Tidak Bekerja <i>Temporarily out of work</i>	1,84	1,39	1,66
1-34	23,46	48,32	33,21
35 - 54	52,43	35,25	45,62
55 +	22,27	15,04	19,41
Jumlah/Total	100,00	100,00	100,00

Keterangan/Note: *Data Tahun 2017 tidak tersedia/2017 data not available

Sumber/Source: Survei Angkatan Kerja Nasional Agustus/ August National Labor Force Survey

Tabel 3.2.4 Persentase Penduduk yang Bekerja Menurut Status Pekerjaan Utama dan Jenis Kelamin di Kabupaten Banjar 2017
Table Percentage of Population Who Worked by Main Employment Status and Sex in Banjar Regency 2017

Status Pekerjaan Utama <i>Main Employment Status</i>	Jenis Kelamin/Sex		
	Laki-laki <i>Male</i>	Perempuan <i>Female</i>	Jumlah <i>Total</i>
(1)	(2)	(3)	(4)
Berusaha sendiri <i>Own account worker</i>	23,18	19,88	21,87
Berusaha dibantu buruh tidak tetap/buruh tak dibayar <i>Employer assisted by temporary worker/unpaid worker</i>	23,68	13,80	19,76
Berusaha dibantu buruh tetap/buruh dibayar <i>Employer assisted by permanent worker/paid worker</i>	4,09	1,27	2,97
Buruh/Karyawan/Pegawai <i>Regular employee</i>	30,70	22,95	27,63
Pekerja Bebas <i>Casual employee</i>	11,58	8,56	10,38
Pekerja Keluarga/tak dibayar <i>Family worker/unpaid worker</i>	6,78	33,54	17,39
Jumlah/Total	100,00	100,00	100,00

Keterangan/Note: *Data Tahun 2017 tidak tersedia/2017 data not available

Sumber/Source: Survei Angkatan Kerja Nasional Agustus/ August National Labor Force Survey

Tabel 3.2.5 Pencari Kerja yang Terdaftar dan Ditempatkan Menurut Tingkat Pendidikan di Kabupaten Banjar 2017
Table
Job Applicants Who are Registered and Placed by Educational Level in Banjar Regency 2017

	Tingkat Pendidikan <i>Educational Level</i>	Pencari Kerja <i>Job Applicants</i>	Penempatan <i>Placed</i>	Selisih (Belum Ditempatkan) <i>Unplaced</i>
	(1)	(2)	(3)	(4)
01.	Sekolah Dasar <i>Elementary School</i>	14	0	14
02.	SMP <i>Junior High School</i>	71	3	68
03.	SMA/SMK <i>Senior High School</i>	1 667	202	1 465
04.	Sarjana Muda/Diploma I II III <i>Diploma Level</i>	190	47	143
05.	Sarjana/Diploma IV ke Atas <i>Master Degree</i>	420	26	394
	Jumlah/Total	2 362	278	2 084

Sumber/Source: Dinas Tenaga Kerja dan Transmigrasi Kabupaten Banjar/ *Labour and Transmigration Agency of Banjar Regency*

Tabel 3.2.6 Pencari Kerja yang Terdaftar pada Tingkat Sekolah Dasar Menurut Bulan di Kabupaten Banjar 2017
Table Job Applicants Who are Registered in Elementary School by Month at Banjar Regency 2017

Bulan Month	Jenis Kelamin Sex		Jumlah Total
	Laki-Laki Male	Perempuan Female	
(1)	(2)	(3)	(4)
01. Januari/January	0	0	0
02. Februari/February	1	0	1
03. Maret/March	1	0	1
04. April/April	1	0	1
05. Mei/May	2	0	2
06. Juni/June	1	0	1
07. Juli/July	1	0	1
08. Agustus/August	1	0	1
09. September/September	2	0	2
10. Oktober/October	1	0	1
11. November/November	1	0	1
12. Desember/December	1	1	2
Jumlah/ Total	13	1	14

Sumber/Source: Dinas Tenaga Kerja dan Transmigrasi Kabupaten Banjar/ Labour and Transmigration Agency of Banjar Regency

Tabel 3.2.7 Pencari Kerja yang Terdaftar pada Tingkat Sekolah Menengah Pertama Menurut Bulan di Kabupaten Banjar 2017
Job Applicants Who are Registered in Junior High School by Month at Banjar Regency 2017

Bulan <i>Month</i>	Jenis Kelamin <i>Sex</i>		Jumlah <i>Total</i>
	Laki-Laki <i>Male</i>	Perempuan <i>Female</i>	
(1)	(2)	(3)	(4)
01. Januari/ <i>January</i>	5	0	5
02. Februari/ <i>February</i>	2	2	4
03. Maret/ <i>March</i>	2	2	4
04. April/ <i>April</i>	5	2	7
05. Mei/ <i>May</i>	2	3	5
06. Juni/ <i>June</i>	7	1	8
07. Juli/ <i>July</i>	10	1	11
08. Agustus/ <i>August</i>	7	0	7
09. September/ <i>September</i>	3	0	3
10. Oktober/ <i>October</i>	5	2	7
11. November/ <i>November</i>	2	0	2
12. Desember/ <i>December</i>	8	0	8
Jumlah/ <i>Total</i>	58	13	71

Sumber/*Source*: Dinas Tenaga Kerja dan Transmigrasi Kabupaten Banjar/ *Labour and Transmigration Agency of Banjar Regency*

Tabel 3.2.8 Pencari Kerja yang Terdaftar pada Tingkat Sekolah Menengah Atas Menurut Bulan di Kabupaten Banjar 2017
Table Job Applicants Who are Registered in Senior High School by Month at Banjar Regency 2017

Bulan Month	Jenis Kelamin Sex		Jumlah Total
	Laki-Laki Male	Perempuan Female	
(1)	(2)	(3)	(4)
01. Januari/January	59	19	78
02. Februari/February	47	19	66
03. Maret/March	57	22	79
04. April/April	48	13	61
05. Mei/May	209	136	345
06. Juni/June	68	51	119
07. Juli/July	216	100	316
08. Agustus/August	139	38	177
09. September/September	80	20	100
10. Oktober/October	85	26	111
11. November/November	108	25	133
12. Desember/December	56	26	82
Jumlah/ Total	1 172	495	1 667

Sumber/Source: Dinas Tenaga Kerja dan Transmigrasi Kabupaten Banjar/ Labour and Transmigration Agency of Banjar Regency

Tabel 3.2.9 Pencari Kerja yang Terdaftar pada Tingkat Sarjana Muda/Diploma I-III Menurut Bulan di Kabupaten Banjar 2017
Job Applicants Who are Registered in Diploma Level by Month at Banjar Regency 2017

Bulan <i>Month</i>	Jenis Kelamin <i>Sex</i>		Jumlah <i>Total</i>
	Laki-Laki <i>Male</i>	Perempuan <i>Female</i>	
(1)	(2)	(3)	(4)
01. Januari/ <i>January</i>	8	7	15
02. Februari/ <i>February</i>	6	6	12
03. Maret/ <i>March</i>	4	44	48
04. April/ <i>April</i>	5	8	13
05. Mei/ <i>May</i>	3	3	6
06. Juni/ <i>June</i>	0	0	0
07. Juli/ <i>July</i>	7	5	12
08. Agustus/ <i>August</i>	8	7	15
09. September/ <i>September</i>	10	10	20
10. Oktober/ <i>October</i>	6	13	19
11. November/ <i>November</i>	5	8	13
12. Desember/ <i>December</i>	4	13	17
Jumlah/ <i>Total</i>	66	124	190

Sumber/Source: Dinas Tenaga Kerja dan Transmigrasi Kabupaten Banjar/ *Labour and Transmigration Agency of Banjar Regency*

Tabel 3.2.10 Pencari Kerja yang Terdaftar pada Tingkat Sarjana/Diploma IV ke Atas Menurut Bulan di Kabupaten Banjar 2017
Table Job Applicants Who are Registered in Master Degree Level by Month at Banjar Regency 2017

Bulan Month	Jenis Kelamin Sex		Jumlah Total
	Laki-Laki Male	Perempuan Female	
(1)	(2)	(3)	(4)
01. Januari/January	39	29	68
02. Februari/February	17	13	30
03. Maret/March	26	19	45
04. April/April	10	12	22
05. Mei/May	5	3	8
06. Juni/June	5	4	9
07. Juli/July	27	35	62
08. Agustus/August	21	25	46
09. September/September	20	0	20
10. Oktober/October	13	13	26
11. November/November	20	12	32
12. Desember/December	22	27	49
Jumlah/ Total	225	192	417

Sumber/Source: Dinas Tenaga Kerja dan Transmigrasi Kabupaten Banjar/ Labour and Transmigration Agency of Banjar Regency

Tabel 3.2.11 Pencari Kerja yang Ditempatkan pada Tingkat Sekolah Dasar Menurut Bulan di Kabupaten Banjar 2017
Table Job Applicants Who are Placed in Elementary School by Month at Banjar Regency 2017

Bulan <i>Month</i>	Jenis Kelamin <i>Sex</i>		Jumlah <i>Total</i>
	Laki-Laki <i>Male</i>	Perempuan <i>Female</i>	
(1)	(2)	(3)	(4-)
01. Januari/ <i>January</i>	-	-	-
02. Februari/ <i>February</i>	-	-	-
03. Maret/ <i>March</i>	-	-	-
04. April/ <i>April</i>	-	-	-
05. Mei/ <i>May</i>	-	-	-
06. Juni/ <i>June</i>	-	-	-
07. Juli/ <i>July</i>	-	-	-
08. Agustus/ <i>August</i>	-	-	-
09. September/ <i>September</i>	-	-	-
10. Oktober/ <i>October</i>	-	-	-
11. November/ <i>November</i>	-	-	-
12. Desember/ <i>December</i>	-	-	-
Jumlah/ <i>Total</i>	-	-	-

Sumber/Source: Dinas Tenaga Kerja dan Transmigrasi Kabupaten Banjar/ *Labour and Transmigration Agency of Banjar Regency*

Tabel 3.2.12 Pencari Kerja yang Ditempatkan pada Tingkat Sekolah Menengah Pertama Menurut Bulan di Kabupaten Banjar 2017
Table *Job Applicants Who are Placed in Junior High School by Month at Banjar Regency 2017*

Bulan Month	Jenis Kelamin Sex		Jumlah Total
	Laki-Laki Male	Perempuan Female	
(1)	(2)	(3)	(4)
01. Januari/January	-	-	-
02. Februari/February	-	-	-
03. Maret/March	-	-	-
04. April/April	1	-	1
05. Mei/May	-	-	-
06. Juni/June	-	-	-
07. Juli/July	-	-	-
08. Agustus/August	-	-	-
09. September/September	-	-	-
10. Oktober/October	1	-	1
11. November/November	-	-	-
12. Desember/December	1	-	1
Jumlah/ Total	3	-	3

Sumber/Source: Dinas Tenaga Kerja dan Transmigrasi Kabupaten Banjar/ Labour and Transmigration Agency of Banjar Regency

Tabel 3.2.13 Pencari Kerja yang Ditempatkan pada Tingkat Sekolah Menengah Atas Menurut Bulan di Kabupaten Banjar 2017
Table Job Applicants Who are Placed in Senior High School by Month at Banjar Regency 2017

Bulan <i>Month</i>	Jenis Kelamin <i>Sex</i>		Jumlah <i>Total</i>
	Laki-Laki <i>Male</i>	Perempuan <i>Female</i>	
(1)	(2)	(3)	(4)
01. Januari/ <i>January</i>	5	1	6
02. Februari/ <i>February</i>	10	6	16
03. Maret/ <i>March</i>	-	-	-
04. April/ <i>April</i>	9	4	13
05. Mei/ <i>May</i>	6	8	14
06. Juni/ <i>June</i>	-	8	8
07. Juli/ <i>July</i>	2	2	4
08. Agustus/ <i>August</i>	6	2	8
09. September/ <i>September</i>	-	-	-
10. Oktober/ <i>October</i>	12	3	15
11. November/ <i>November</i>	33	9	42
12. Desember/ <i>December</i>	59	17	76
Jumlah/ <i>Total</i>	142	60	202

Sumber/Source: Dinas Tenaga Kerja dan Transmigrasi Kabupaten Banjar/ *Labour and Transmigration Agency of Banjar Regency*

Tabel 3.2.14 Pencari Kerja yang Ditempatkan pada Tingkat Sarjana Muda/Diploma I-III Menurut Bulan di Kabupaten Banjar 2017
Table
Job Applicants Who are Placed in Diploma Level by Month at Banjar Regency 2017

Bulan Month	Jenis Kelamin Sex		Jumlah Total
	Laki-Laki Male	Perempuan Female	
(1)	(2)	(3)	(4)
01. Januari/January	-	-	-
02. Februari/February	-	-	-
03. Maret/March	-	40	40
04. April/April	2	3	5
05. Mei/May	-	-	-
06. Juni/June	-	-	-
07. Juli/July	-	-	-
08. Agustus/August	-	-	-
09. September/September	-	-	-
10. Oktober/October	-	-	-
11. November/November	-	-	-
12. Desember/December	2	-	2
Jumlah/ Total	4	43	47

Sumber/Source: Dinas Tenaga Kerja dan Transmigrasi Kabupaten Banjar/ Labour and Transmigration Agency of Banjar Regency

Tabel 3.2.15 Pencari Kerja yang Ditempatkan pada Tingkat Sarjana/Diploma IV ke Atas Menurut Bulan di Kabupaten Banjar 2017
Job Applicants Who are Placed in Master Degree Level by Month at Banjar Regency 2017

Bulan <i>Month</i>	Jenis Kelamin <i>Sex</i>		Jumlah <i>Total</i>
	Laki-Laki <i>Male</i>	Perempuan <i>Female</i>	
(1)	(2)	(3)	(4)
01. Januari/ <i>January</i>	-	-	-
02. Februari/ <i>February</i>	-	-	-
03. Maret/ <i>March</i>	-	-	-
04. April/ <i>April</i>	2	7	9
05. Mei/ <i>May</i>	-	-	-
06. Juni/ <i>June</i>	1	-	1
07. Juli/ <i>July</i>	1	-	1
08. Agustus/ <i>August</i>	-	-	-
09. September/ <i>September</i>	-	-	-
10. Oktober/ <i>October</i>	-	-	-
11. November/ <i>November</i>	4	-	4
12. Desember/ <i>December</i>	7	4	11
Jumlah/ <i>Total</i>	15	11	26

Sumber/Source: Dinas Tenaga Kerja dan Transmigrasi Kabupaten Banjar/ *Labour and Transmigration Agency of Banjar Regency*

Tabel 3.2.16 Rata-Rata Kebutuhan Hidup Layak (KHL) Pekerja Lajang Menurut Bulan di Kabupaten Banjar 2017
Table Average of Decent Living Needs of Single Worker by Month at Banjar Regency 2017

Bulan Month	KHL Seorang Pekerja Lajang Decent Living Needs of Single Worker (Rp)
(1)	(2)
01. Januari/January	2 228 084
02. Februari/February	2 230 084
03. Maret/March	2 238 633
04. April/April	2 247 663
05. Mei/May	2 256 185
06. Juni/June	2 265 639
07. Juli/July	2 238 480
08. Agustus/August	2 239 664
09. September/September	2 350 127
10. Oktober/October	2 242 479
11. November/November	2 268 632
12. Desember/December	2 283 361
Rata-Rata/ Average	2 257 419

Sumber/Source: Dinas Tenaga Kerja dan Transmigrasi Kabupaten Banjar/ Labour and Transmigration Agency of Banjar Regency



4

SOSIAL

Social

ULASAN**DESCRIPTION****Pendidikan**

Semua jenjang pendidikan terdapat di Kabupaten Banjar baik sekolah dasar negeri atau swasta hingga sekolah menengah tingkat atas negeri ataupun swasta. Setiap kecamatan di wilayah Kabupaten Banjar memiliki sekolah minimal hingga tingkat menengah pertama. Hal ini tentu saja sangat membantu program pemerintah dalam pemerataan pendidikan bagi setiap anak usia sekolah.

Dilihat dari jumlah sekolah per kecamatan Sekolah Dasar Negeri terbanyak berada di Kecamatan Simpang Empat sebanyak 35 sekolah diikuti Kecamatan Martapura dan Sungai Tabuk masing-masing sebanyak 31 sekolah. Hal yang menarik perhatian adalah walaupun jumlah Sekolah Dasar Negeri terbanyak berada di Kecamatan Simpang Empat akan tetapi jumlah siswa terbanyak berada di Kecamatan Martapura yang merupakan ibukota Kabupaten Banjar.

Kecamatan Simpang Empat mempunyai jumlah Sekolah Dasar Negeri terbanyak dikarenakan jumlah desa di kecamatan ini termasuk salah satu yang paling banyak yaitu 26 desa.

Education

All levels of education are in Banjar Regency either public or private elementary schools to public and private high schools. Each districts in the Regency has at least one junior high school. It is help to promote educational government programs for every child of school age.

Judging from the number of schools by district the largest number of Public Elementary School in the regency is Simpang Empat Subdistrict as many as 35 school. Sungai Tabuk and Martapura Subdistricts comes next in number of elementary schools which is 31 schools each. The interesting fact is that although the number of Public Elementary School in the Subdistrict of Simpang Empat but the largest number of students are found Martapura Subdistrict which is the capital of Banjar Regency.

Simpang Empat has highest number of Public Elementary Schools. This can be expected because Simpang Empat is one of the subdistrict that has the highest number of village in Banjar Regency. Not to mention that not so

Apalagi jika dilihat dari sejarah awal Kecamatan Simpang Empat di mana sebelum Kecamatan Telaga Bauntung terbentuk 4 desa di Kecamatan Telaga Bauntung merupakan desa di Kecamatan Simpang Empat. Selain itu desa-desa di Kecamatan Simpang Empat terletak sangat tersebar.

Sebanyak 6.950 siswa Sekolah Dasar Negeri terbanyak berada di Kecamatan Martapura. Hal ini mudah dipahami karena Kecamatan Martapura adalah ibukota Kabupaten Banjar serta kecamatan dengan kepadatan penduduk terbesar di Kabupaten Banjar.

Hal yang sama juga terjadi di tingkat Sekolah Menengah Pertama Negeri. Kecamatan dengan jumlah Sekolah Menengah Pertama Negeri terbanyak adalah Simpang Empat dengan sembilan sekolah. Akan tetapi jumlah siswanya terbanyak berada di Kecamatan Martapura dengan jumlah siswa 2.644 orang walaupun jumlah Sekolah Menengah Pertama Negeri-nya hanya sebanyak 6 sekolah.

Kesehatan

Pusat kesehatan masyarakat atau puskesmas merupakan program pemerintah yang sangat baik dalam meningkatkan kesehatan masyarakat. Semua kecamatan di Kabupaten Banjar mempunyai minimal satu puskesmas yang aktif beroperasi. Sedangkan

long ago district of Telaga Bauntung was still in Simpang Empat district. On geographical point Simpang Empat also has villages that scattered on such a vast area.

A total of 7 118 Public Elementary School students in the district of Martapura. It is easy to understand because districts Martapura is the capital of Banjar Regency as well as the districts with the largest population density in the regency.

The same thing happened at the Public Junior High School. Subdistricts with the highest number of Public Junior High School is Aluh Aluh and Simpang Empat with 8 schools. But the highest number of students in the subdistrict of Martapura by the number of students 2 577 people even though the number of junior high school just as much as 6.

Health

Community health centers or puskesmas is a government program that is very good in improving public health. All districts of Banjar Regency has at least one health center that actively operate. While the sub-health center in the community known by the

puskesmas pembantu yang dikenal dengan istilah *pustu* (puskesmas pembantu) tercatat berjumlah.

term pustu (puskesmas pembantu) recorded to be found at least one in each district .

<https://banjarkab.bps.go.id>

4.1 PENDIDIKAN/EDUCATION

Tabel 4.1.1 **Persentase Tingkat Partisipasi Sekolah Penduduk Usia 7-24 Tahun Menurut Tipe Daerah di Kabupaten Banjar 2017**
Table **Percentage of School Participation Rate of Population Aged 7-24 Years by Type of Area in Banjar Regency 2017**

Tipe Daerah <i>Type of Area</i>	Partisipasi Sekolah/ <i>School Participation</i>		
	Tidak/Belum Pernah Sekolah <i>Not/Never Attending School</i>	Masih Sekolah <i>Attending School</i>	Tidak Sekolah Lagi <i>Not Attending School Anymore</i>
(1)	(2)	(3)	(4)
Perkotaan	5,50	62,78	71,71
Pedesaan	0,57	67,52	31,91
Kabupaten Banjar	2,16	65,99	31,85

Sumber/*Source*: Survei Sosial Ekonomi Nasional Maret 2017/*National Socio Economic Survey March 2017*

Tabel 4.1.2 Angka Partisipasi Murni (APM) dan Angka Partisipasi Kasar (APK) Menurut Jenjang Pendidikan di Kabupaten Banjar 2017
Net Enrollment Rate and Gross Enrollment Rate by Educational Level in Banjar Regency 2017

Jenjang Pendidikan <i>Educational Level</i>	APM <i>Net Enrollment Rate</i>	APK <i>Gross Enrollment Rate</i>
(1)	(2)	(3)
SD/MI Elementary School	96,77	111,84
SMP/ MTS Junior High School	67,20	92,00
SMA/SMK/MA Senior High School	44,37	57,81

Sumber/Source: Survei Sosial Ekonomi Nasional Maret 2017/National Socio Economic Survey March 2017

Tabel 4.1.3 Jumlah Sekolah Negeri dan Swasta Kelas Ruang Kelas Guru Murid dan Rasio Murid-Guru Menurut Tingkat Pendidikan di Kabupaten Banjar Tahun Ajaran 2017/2018
Number of Public and Private Schools Class Classroom Teachers Pupils and Pupil-Teacher Ratio of Schools by Educational Level in Banjar Regency 2017/2018 School Year

	Tingkat Pendidikan <i>Educational Level</i>	Sekolah <i>Schools</i>	Kelas <i>Class</i>	Ruang Kelas <i>Classroom</i>	Guru <i>Teachers</i>	Murid <i>Pupils</i>	Rasio Murid - Guru <i>Pupil- Teacher Ratio</i>
	(1)	(2)	(3)	(4)	(5)	(6)	(7)
1.	SD Negeri/ <i>Public Primary School</i>	360	2 366	2 229	3 507	42 322	12
2.	SLB Negeri/ <i>Extraordinary Public Primary School</i>	-	-	-	-	-	-
3.	SMP Negeri/ <i>Public Junior High School</i>	72	495	440	1053	12 652	12
4.	SMA Negeri/ <i>Public Senior High School</i>	-	-	-	-	-	-
5.	SMK Negeri/ <i>Public Vocational High School</i>	-	-	-	-	-	-
6.	SD Swasta/ <i>Private Primary School</i>	7	49	45	69	1 033	15
7.	SDLB Swasta/ <i>Extraordinary Private Primary School</i>	-	-	-	--	-	-
8.	SMP Swasta/ <i>Private Junior High School</i>	7	63	61	173	1 824	11
9.	SMPLB Swasta/ <i>Extraordinary Private Junior High School</i>	-	-	-	-	-	-
10.	SMA Swasta/ <i>Private Senior High School</i>	-	-	-	-	-	-
11.	SMALB Swasta/ <i>Extraordinary Private Senior High School</i>	-	-	-	-	-	-
12.	SMK Swasta/ <i>Private Vocational High School</i>	-	-	-	-	-	-
	Tahun Ajaran/ <i>School Year</i> 2017/2018	446	2 973	2775	4 802	57 831	12
Jumlah/ Total	Tahun Ajaran/ <i>School Year</i> 2016/2017	472	3 304	3 287	5 103	70 027	14

Sumber/Source: Dinas Pendidikan Kabupaten Banjar/ *Education Agency of Banjar Regency*

Tabel 4.1.4 Jumlah Sekolah Dasar Negeri Kelas Ruang Kelas Guru Murid dan Rasio Murid-Guru Menurut Kecamatan di Kabupaten Banjar Tahun Ajaran 2017/2018
Number of Schools Classes Classrooms Teachers Pupils and Pupil-Teacher Ratio of Public Primary Schools by Subdistrict in Banjar Regency 2017/2018 School Year

	Kecamatan <i>Subdistrict</i>	Sekolah <i>Schools</i>	Kelas <i>Classes</i>	Ruang Kelas <i>Classrooms</i>	Guru <i>Teachers</i>	Murid <i>Pupils</i>	Rasio Murid- Guru <i>Pupil- Teacher Ratio</i>
	(1)	(2)	(3)	(4)	(5)	(6)	(7)
1.	Aluh-Aluh	26	162	159	241	2 793	12
2.	Beruntung Baru	10	60	60	86	641	7
3.	Gambut	24	161	143	171	2 940	17
4.	Kertak Hanyar	17	123	116	177	2 698	15
5.	Tatah Makmur	11	66	63	97	758	8
6.	Sungai Tabuk	31	223	211	317	4 537	14
7.	Martapura	31	271	249	391	6 863	18
8.	Martapura Timur	17	105	100	327	1 962	6
9.	Martapura Barat	13	78	79	131	1 314	10
10.	Astambul	29	175	175	272	2 980	11
11.	Karang Intan	29	192	166	286	3 075	11
12.	Aranio	11	66	62	85	880	10
13.	Sungai Pinang	17	102	90	124	1 698	14
14.	Paramasan	9	53	49	54	661	12
15.	Pengaron	15	92	88	114	1 589	14
16.	Sambung Makmur	8	53	44	57	904	16
17.	Mataraman	22	128	131	211	1978	9
18.	Simpang Empat	35	226	213	329	3 686	11
19.	Telaga Bauntung	5	30	31	39	365	9
Jumlah/ Total	Tahun Ajaran/ School Year 2017/2018	360	2 366	2 229	3 507	42 322	12
	Tahun Ajaran/ School Year 2016/2017	357	2 301	2 255	2 988	44 070	15

Sumber/Source: Dinas Pendidikan Kabupaten Banjar/ Education Agency of Banjar Regency

Tabel 4.1.5 Jumlah Murid Sekolah Dasar Negeri Menurut Jenis Kelamin dan Kecamatan di Kabupaten Banjar Tahun Ajaran 2017/2018
Number of Public Primary School Pupils by Sex and Subdistrict in Banjar Regency 2017/2018 School Year

	Kecamatan Subdistrict	Murid/ Pupils					Tidak Lulus Disin- genuous
		Laki- Laki Male	Perempuan Female	Jumlah Total	Masuk Ingoing	Lulus Graduate	
	(1)	(2)	(3)	(4)	(5)	(6)	(7)
1.	Aluh-Aluh	1 442	1 351	2 793	409	474	-
2.	Beruntung Baru	316	325	641	96	122	2
3.	Gambut	1 551	1 389	2 940	489	484	-
4.	Kertak Hanyar	1 404	1 294	2 698	410	429	2
5.	Tatah Makmur	410	348	758	108	108	-
6.	Sungai Tabuk	2 363	2 174	4 537	706	694	1
7.	Martapura	3 516	3 347	6 863	1 025	1 059	-
8.	Martapura Timur	984	978	1 962	316	319	-
9.	Martapura Barat	678	636	1 314	229	251	1
10.	Astambul	1 536	1 444	2 980	468	521	-
11.	Karang Intan	1 632	1 443	3 075	544	472	-
12.	Aranio	438	442	880	129	126	-
13.	Sungai Pinang	922	776	1 698	295	276	-
14.	Paramasan	346	315	661	92	51	-
15.	Pengaron	840	749	1 589	294	226	2
16.	Sambung Makmur	464	440	904	148	84	-
17.	Mataraman	1 060	918	1 978	315	336	-
18.	Simpang Empat	1 920	1 766	3 686	605	568	2
19.	Telaga Bauntung	198	167	365	55	64	-
	Tahun Ajaran/ School Year 2017/2018	22 020	20 302	42 322	6 733	6 664	10
Jumlah/ Total	Tahun Ajaran/ School Year 2016/2017	23 081	20 989	44 070	7 220	6 857	28

Sumber/Source: Dinas Pendidikan Kabupaten Banjar/ Education Agency of Banjar Regency

Tabel 4.1.6 Jumlah Sekolah Dasar Luar Biasa Negeri dan Swasta Kelas Ruang Kelas Guru Murid dan Rasio Murid-Guru Menurut Kecamatan di Kabupaten Banjar Tahun Ajaran 2017/2018
Number of Schools Classes Classrooms Teachers Pupils and Pupil-Teacher Ratio of Extraordinary Public and Private Primary Schools by Subdistrict in Banjar Regency 2017/2018 School Year

	Kecamatan <i>Subdistrict</i>	Sekolah <i>Schools</i>	Kelas <i>Classes</i>	Ruang Kelas <i>Classrooms</i>	Guru <i>Teachers</i>	Murid <i>Pupils</i>	Rasio Murid- Guru <i>Pupil- Teacher Ratio</i>
	(1)	(2)	(3)	(4)	(5)	(6)	(7)
1.	Aluh-Aluh	-	-	-	-	-	-
2.	Beruntung Baru	-	-	-	-	-	-
3.	Gambut	-	-	-	-	-	-
4.	Kertak Hanyar	-	-	-	-	-	-
5.	Tatah Makmur	-	-	-	-	-	-
6.	Sungai Tabuk	-	-	-	-	-	-
7.	Martapura	1	37	124	3
8.	Martapura Timur	-	-	-	-	-	-
9.	Martapura Barat	-	-	-	-	-	-
10.	Astambul	-	-	-	-	-	-
11.	Karang Intan	-	-	-	-	-	-
12.	Aranio	-	-	-	-	-	-
13.	Sungai Pinang	-	-	-	-	-	-
14.	Paramasan	-	-	-	-	-	-
15.	Pengaron	-	-	-	-	-	-
16.	Sambung Makmur	-	-	-	-	-	-
17.	Mataraman	-	-	-	-	-	-
18.	Simpang Empat	-	-	-	-	-	-
19.	Telaga Bauntung	-	-	-	-	-	-
	Jumlah/ Total	1	37	124	3

Sumber/Source: Dinas Pendidikan Provinsi Kalimantan Selatan/ *Education Agency of Kalimantan Selatan Province*

Tabel 4.1.7 Jumlah Murid Sekolah Dasar Luar Biasa Negeri dan Swasta Menurut Jenis Kelamin dan Kecamatan di Kabupaten Banjar Tahun Ajaran 2017/2018
Number of Extraordinary Public and Private Primary School Pupils by Sex and Subdistrict in Banjar Regency 2017/2018 School Year

Kecamatan Subdistrict	Murid/ Pupils					Tidak Lulus Dising- nouos
	Laki- Laki Male	Perempuan Female	Jumlah Total	Masuk Ingoing	Lulus Graduate	
(1)	(2)	(3)	(4)	(5)	(6)	(7)
1. Aluh-Aluh	-	-	-	-	-	-
2. Beruntung Baru	-	-	-	-	-	-
3. Gambut	-	-	-	-	-	-
4. Kertak Hanyar	-	-	-	-	-	-
5. Tatah Makmur	-	-	-	-	-	-
6. Sungai Tabuk	-	-	-	-	-	-
7. Martapura	124
8. Martapura Timur	-	-	-	-	-	-
9. Martapura Barat	-	-	-	-	-	-
10. Astambul	-	-	-	-	-	-
11. Karang Intan	-	-	-	-	-	-
12. Aranio	-	-	-	-	-	-
13. Sungai Pinang	-	-	-	-	-	-
14. Paramasan	-	-	-	-	-	-
15. Pengaron	-	-	-	-	-	-
16. Sambung Makmur	-	-	-	-	-	-
17. Mataraman	-	-	-	-	-	-
18. Simpang Empat	-	-	-	-	-	-
19. Telaga Bauntung	-	-	-	-	-	-
Jumlah/ Total	124

Sumber/Source: Dinas Pendidikan Provinsi Kalimantan Selatan/ Education Agency of Kalimantan Selatan Province

Tabel 4.1.8 Jumlah Sekolah Menengah Pertama Negeri Kelas Ruang Kelas Guru Murid dan Rasio Murid-Guru Menurut Kecamatan di Kabupaten Banjar Tahun Ajaran 2017/2018
Number of Schools Classes Classrooms Teachers Pupils and Pupil-Teacher Ratio of Public Junior High Schools by Subdistrict in Banjar Regency 2017/2018 School Year

	Kecamatan <i>Subdistrict</i>	Sekolah <i>Schools</i>	Kelas <i>Classes</i>	Ruang Kelas <i>Classrooms</i>	Guru <i>Teachers</i>	Murid <i>Pupils</i>	Rasio Murid- Guru <i>Pupil- Teacher Ratio</i>
	(1)	(2)	(3)	(4)	(5)	(6)	(7)
1.	Aluh-Aluh	9	42	38	100	1 037	10
2.	Beruntung Baru	1	6	5	13	127	10
3.	Gambut	3	34	22	58	927	16
4.	Kertak Hanyar	2	31	15	49	749	15
5.	Tatah Makmur	1	7	8	13	151	12
6.	Sungai Tabuk	4	38	36	76	944	12
7.	Martapura	6	92	90	172	2 654	15
8.	Martapura Timur	3	33	29	51	811	16
9.	Martapura Barat	2	14	12	28	338	12
10.	Astambul	5	37	25	69	1 007	15
11.	Karang Intan	8	42	33	95	1 058	11
12.	Aranio	4	13	16	47	285	6
13.	Sungai Pinang	4	15	14	34	377	11
14.	Paramasan	1	3	3	12	65	5
15.	Pengaron	3	12	18	36	267	7
16.	Sambung Makmur	2	6	6	19	96	5
17.	Mataraman	4	18	31	58	480	8
18.	Simpang Empat	9	49	31	114	1 225	11
19.	Telaga Bauntung	1	3	8	9	54	6
	Tahun Ajaran/ School Year 2017/2018	72	495	440	1 053	12 652	12
Jumlah/ Total	Tahun Ajaran/ School Year 2016/2017	70	485	489	1 136	12 353	11

Sumber/Source: Dinas Pendidikan Kabupaten Banjar/ Education Agency of Banjar Regency

Tabel 4.1.9 Jumlah Murid Sekolah Menengah Pertama Negeri Menurut Jenis Kelamin dan Kecamatan di Kabupaten Banjar Tahun Ajaran 2017/2018
Number of Public Junior High School Pupils by Sex and Subdistrict in Banjar Regency 2017/2018 School Year

Kecamatan Subdistrict	Murid/ Pupils						
	Laki- Laki Male	Perempuan Female	Jumlah Total	Masuk Ingoing	Lulus Graduate	Tidak Lulus Disin- genuous	
(1)	(2)	(3)	(4)	(5)	(6)	(7)	
1. Aluh-Aluh	484	553	1037	354	310	1	
2. Beruntung Baru	71	56	127	32	51	-	
3. Gambut	463	464	927	344	275	3	
4. Kertak Hanyar	379	370	749	259	494	-	
5. Tatah Makmur	88	63	151	42	62	-	
6. Sungai Tabuk	501	443	944	392	349	1	
7. Martapura	1 292	1 362	2 654	826	801	5	
8. Martapura Timur	461	350	811	200	224	7	
9. Martapura Barat	159	179	338	136	95	-	
10. Astambul	568	439	1 007	313	272	17	
11. Karang Intan	578	480	1 058	354	255	1	
12. Aranio	149	136	285	90	107	4	
13. Sungai Pinang	209	168	377	130	91	5	
14. Paramasan	38	27	65	24	10	-	
15. Pengaron	139	128	267	89	95	-	
16. Sambung Makmur	60	36	96	41	26	-	
17. Mataraman	237	243	480	149	166	4	
18. Simpang Empat	669	556	1 225	396	415	8	
19. Telaga Bauntung	31	23	54	22	19	-	
Jumlah/ Total	Tahun Ajaran/ School Year 2017/2018	6 576	6 076	12 652	4 193	4 117	56
	Tahun Ajaran/ School Year 2016/2017	6 407	5 946	12 353	3 978	3 521	-

Sumber/Source: Dinas Pendidikan Kabupaten Banjar/ Education Agency of Banjar Regency

Tabel 4.1.10 Jumlah Sekolah Menengah Atas Negeri dan Swasta Kelas Ruang Kelas Guru Murid dan Rasio Murid Guru Menurut Kecamatan di Kabupaten Banjar Tahun Ajaran 2017/2018
Number of Schools Classes Classrooms Teachers Pupils and Pupil-Teacher Ratio of Public and Private Senior High Schools by Subdistrict in Banjar Regency 2017/2018 School Year

	Kecamatan <i>Subdistrict</i>	Sekolah <i>Schools</i>	Kelas <i>Classes</i>	Ruang Kelas <i>Classrooms</i>	Guru <i>Teachers</i>	Murid <i>Pupils</i>	Rasio Murid- Guru <i>Pupil- Teacher Ratio</i>
	(1)	(2)	(3)	(4)	(5)	(6)	(7)
1.	Aluh-Aluh	2	29	334	12
2.	Beruntung Baru	1	22	177	8
3.	Gambut	1	47	1 195	25
4.	Kertak Hanyar	-	-	-	-	-	-
5.	Tatah Makmur	-	-	-	-	-	-
6.	Sungai Tabuk	1	37	626	17
7.	Martapura	6	169	2 832	17
8.	Martapura Timur	-	-	-	-	-	-
9.	Martapura Barat	-	-	-	-	-	-
10.	Astambul	-	-	-	-	-	-
11.	Karang Intan	2	33	347	11
12.	Aranio	-	-	-	-	-	-
13.	Sungai Pinang	-	-	-	-	-	-
14.	Paramasan	-	-	-	-	-	-
15.	Pengaron	1	21	195	9
16.	Sambung Makmur	1	9	47	5
17.	Mataraman	1	30	402	13
18.	Simpang Empat	-	-	-	-	-	-
19.	Telaga Bauntung	-	-	-	-	-	-
	Jumlah/ Total	16	397	6 155	16

Sumber/Source: Dinas Pendidikan Provinsi Kalimantan Selatan/ *Education Agency of Kalimantan Selatan Province*

Tabel 4.1.11 Jumlah Murid Sekolah Menengah Atas Negeri dan Swasta Menurut Jenis Kelamin dan Kecamatan di Kabupaten Banjar Tahun Ajaran 2017/2018
Number of Public and Private Senior High School Pupils by Sex and Subdistrict in Banjar Regency 2017/2018 School Year

Kecamatan Subdistrict	Murid/ Pupils					Tidak Lulus Dising- nouos
	Laki- Laki Male	Perempuan Female	Jumlah Total	Masuk Ingoing	Lulus Graduate	
(1)	(2)	(3)	(4)	(5)	(6)	(7)
1. Aluh-Aluh	334
2. Beruntung Baru	177
3. Gambut	1 195
4. Kertak Hanyar	-	-	-	-	-	-
5. Tatah Makmur	-	-	-	-	-	-
6. Sungai Tabuk	626
7. Martapura	2 832
8. Martapura Timur	-	-	-	-	-	-
9. Martapura Barat	-	-	-	-	-	-
10. Astambul	-	-	-	-	-	-
11. Karang Intan	347
12. Aranio	-	-	-	-	-	-
13. Sungai Pinang	-	-	-	-	-	-
14. Paramasan	-	-	-	-	-	-
15. Pengaron	195
16. Sambung Makmur	47
17. Mataraman	402
18. Simpang Empat	-	-	-	-	-	-
19. Telaga Bauntung	-	-	-	-	-	-
Jumlah/ Total	6 155

Sumber/Source: Dinas Pendidikan Provinsi Kalimantan Selatan/ Education Agency of Kalimantan Selatan Province

Tabel 4.1.12 Jumlah Sekolah Menengah Kejuruan Negeri dan Swasta Kelas Ruang Kelas Guru Murid dan Rasio Murid-Guru Menurut Kecamatan di Kabupaten Banjar Tahun Ajaran 2017/2018
Number of Schools Classes Classrooms Teachers Pupils and Pupil-Teacher Ratio of Public and Private Vocational High Schools by Subdistrict in Banjar Regency 2017/2018 School Year

	Kecamatan <i>Subdistrict</i>	Sekolah <i>Schools</i>	Kelas <i>Classes</i>	Ruang Kelas <i>Classrooms</i>	Guru <i>Teachers</i>	Murid <i>Pupils</i>	Rasio Murid- Guru <i>Pupil- Teacher Ratio</i>
	(1)	(2)	(3)	(4)	(5)	(6)	(7)
1.	Aluh-Aluh	-	-	-	-	-	-
2.	Beruntung Baru	-	-	-	-	-	-
3.	Gambut	2	53	855	16
4.	Kertak Hanyar	1	26	331	13
5.	Tatah Makmur	-	-	-	-	-	-
6.	Sungai Tabuk	1	23	291	13
7.	Martapura	3	132	2 365	18
8.	Martapura Timur	-	-	-	-	-	-
9.	Martapura Barat	-	-	-	-	-	-
10.	Astambul	1	14	196	14
11.	Karang Intan	-	-	-	-	-	-
12.	Aranio	-	-	-	-	-	-
13.	Sungai Pinang	1	15	127	8
14.	Paramasan	-	-	-	-	-	-
15.	Pengaron	-	-	-	-	-	-
16.	Sambung Makmur	-	-	-	-	-	-
17.	Mataraman	-	-	-	-	-	-
18.	Simpang Empat	1	24	370	15
19.	Telaga Bauntung	-	-	-	-	-	-
	Jumlah/ Total	10	287	4 535	16

Sumber/Source: Dinas Pendidikan Provinsi Kalimantan Selatan/ *Education Agency of Kalimantan Selatan Province*

Tabel 4.1.13 Jumlah Murid Sekolah Menengah Kejuruan Negeri dan Swasta Menurut Jenis Kelamin dan Kecamatan di Kabupaten Banjar Tahun Ajaran 2017/2018
Number of Public and Private Vocational High School Pupils by Sex and Subdistrict in Banjar Regency 2017/2018 School Year

Kecamatan Subdistrict	Murid/ Pupils					Tidak Lulus Dising- nouos
	Laki- Laki Male	Perempuan Female	Jumlah Total	Masuk Ingoing	Lulus Graduate	
(1)	(2)	(3)	(4)	(5)	(6)	(7)
1. Aluh-Aluh	-	-	-	-	-	-
2. Beruntung Baru	-	-	-	-	-	-
3. Gambut	855
4. Kertak Hanyar	331
5. Tatah Makmur	-	-	-	-	-	-
6. Sungai Tabuk	291
7. Martapura	2 365
8. Martapura Timur	-	-	-	-	-	-
9. Martapura Barat	-	-	-	-	-	-
10. Astambul	196
11. Karang Intan	-	-	-	-	-	-
12. Aranio	-	-	-	-	-	-
13. Sungai Pinang	127
14. Paramasan	-	-	-	-	-	-
15. Pengaron	-	-	-	-	-	-
16. Sambung Makmur	-	-	-	-	-	-
17. Mataraman	-	-	-	-	-	-
18. Simpang Empat	370
19. Telaga Bauntung	-	-	-	-	-	-
Jumlah/ Total	4 535

Sumber/Source: Dinas Pendidikan Provinsi Kalimantan Selatan/ Education Agency of Kalimantan Selatan Province

Tabel 4.1.14 Jumlah Sekolah Dasar Swasta Kelas Ruang Kelas Guru Murid dan Rasio Murid-Guru Menurut Kecamatan di Kabupaten Banjar Tahun Ajaran 2017/2018
Number of Schools Classes Classrooms Teachers Pupils and Pupil-Teacher Ratio of Private Primary Schools by Subdistrict in Banjar Regency 2017/2018 School Year

	Kecamatan <i>Subdistrict</i>	Sekolah <i>Schools</i>	Kelas <i>Classes</i>	Ruang Kelas <i>Classrooms</i>	Guru <i>Teachers</i>	Murid <i>Pupils</i>	Rasio Murid- Guru <i>Pupil- Teacher Ratio</i>
	(1)	(2)	(3)	(4)	(5)	(6)	(7)
1.	Aluh-Aluh	-	-	-	-	-	-
-2.	Beruntung Baru	-	-	-	-	-	-
-3.	Gambut	-	-	-	-	-	-
4.	Kertak Hanyar	1	13	13	29	283	10
5.	Tatah Makmur	-	-	-	-	-	-
6.	Sungai Tabuk	-	-	-	-	-	-
7.	Martapura	4	23	20	21	518	25
8.	Martapura Timur	-	-	-	-	-	-
9.	Martapura Barat	-	-	-	-	-	-
10.	Astambul	-	-	-	-	-	-
11.	Karang Intan	-	-	-	-	-	-
12.	Aranio	-	-	-	-	-	-
13.	Sungai Pinang	-	-	-	-	-	-
14.	Paramasan	-	-	-	-	-	-
15.	Pengaron	1	6	5	7	50	7
16.	Sambung Makmur	1	7	7	12	182	15
17.	Mataraman	-	-	-	-	-	-
-	Simpang Empat	-	-	-	-	-	-
18.	Telaga Bauntung	-	-	-	-	-	-
	Tahun Ajaran/ School Year 2017/2018	7	49	45	69	1 033	15
Jumlah/ Total	Tahun Ajaran/ School Year 2016/2017	7	48	48	58	702	12

Sumber/Source: Dinas Pendidikan Kabupaten Banjar/ Education Agency of Banjar Regency

Tabel 4.1.15 Jumlah Murid Sekolah Dasar Swasta Menurut Jenis Kelamin dan Kecamatan di Kabupaten Banjar Tahun Ajaran 2017/2018
Number of Private Primary School Pupils by Sex and Subdistrict in Banjar Regency 2017/2018 School Year

Kecamatan Subdistrict	Murid/ Pupils					Tidak Lulus Disin- genuous	
	Laki- Laki Male	Perempuan Female	Jumlah Total	Masuk Ingoing	Lulus Graduate		
(1)	(2)	(3)	(4)	(5)	(6)	(7)	
1. Aluh-Aluh	-	-	-	-	-	-	
2. Beruntung Baru	-	-	-	-	-	-	
3. Gambut	-	-	-	-	-	-	
4. Kertak Hanyar	139	144	283	83	27	-	
5. Tatah Makmur	-	-	-	-	-	-	
6. Sungai Tabuk	-	-	-	-	-	-	
7. Martapura	268	250	518	189	34	1	
8. Martapura Timur	-	-	-	-	-	-	
9. Martapura Barat	-	-	-	-	-	-	
10. Astambul	-	-	-	-	-	-	
11. Karang Intan	-	-	-	-	-	-	
12. Aranio	-	-	-	-	-	-	
13. Sungai Pinang	-	-	-	-	-	-	
14. Paramasan	-	-	-	-	-	-	
15. Pengaron	25	25	50	11	11	-	
16. Sambung Makmur	87	95	182	43	20	-	
17. Mataraman	-	-	-	-	-	-	
18. Simpang Empat	-	-	-	-	-	-	
19. Telaga Bauntung	-	-	-	-	-	-	
Jumlah/ Total	Tahun Ajaran/ School Year 2017/2018	519	514	1 033	326	92	1
	Tahun Ajaran/ School Year 2016/2017	343	359	702	159	154	-

Sumber/Source: Dinas Pendidikan Kabupaten Banjar/ Education Agency of Banjar Regency

Tabel 4.1.16 Jumlah Sekolah Dasar Luar Biasa Swasta Kelas Ruang Kelas Guru Murid dan Rasio Murid-Guru Menurut Kecamatan di Kabupaten Banjar Tahun Ajaran 2016/2017
Number of Schools Classes Classrooms Teachers Pupils and Pupil-Teacher Ratio of Extraordinary Private Primary Schools by Subdistrict in Banjar Regency 2016/2017 School Year

	Kecamatan <i>Subdistrict</i>	Sekolah <i>Schools</i>	Kelas <i>Classes</i>	Ruang Kelas <i>Classrooms</i>	Guru <i>Teachers</i>	Murid <i>Pupils</i>	Rasio Murid- Guru <i>Pupil- Teacher Ratio</i>
	(1)	(2)	(3)	(4)	(5)	(6)	(7)
1.	Aluh-Aluh	-	-	-	-	-	-
2.	Beruntung Baru	-	-	-	-	-	-
3.	Gambut	-	-	-	-	-	-
4.	Kertak Hanyar	-	-	-	-	-	-
5.	Tatah Makmur	-	-	-	-	-	-
6.	Sungai Tabuk	-	-	-	-	-	-
7.	Martapura	1	11	11	13	12	1
8.	Martapura Timur	-	-	-	-	-	-
9.	Martapura Barat	-	-	-	-	-	-
10.	Astambul	-	-	-	-	-	-
11.	Karang Intan	-	-	-	-	-	-
12.	Aranio	-	-	-	-	-	-
13.	Sungai Pinang	-	-	-	-	-	-
14.	Paramasan	-	-	-	-	-	-
15.	Pengaron	-	-	-	-	-	-
16.	Sambung Makmur	-	-	-	-	-	-
17.	Mataraman	-	-	-	-	-	-
18.	Simpang Empat	-	-	-	-	-	-
19.	Telaga Bauntung	-	-	-	-	-	-
	Tahun Ajaran/ School Year 2016/2017	1	11	11	13	12	1
Jumlah/ Total	Tahun Ajaran/ School Year 2015/2016	1	11	11	14	10	1

Ket: Data tahun ajaran 2017/2018 belum tersedia

Sumber/Source: Dinas Pendidikan Kabupaten Banjar/ *Education Agency of Banjar Regency*

Tabel 4.1.17 Jumlah Murid Sekolah Dasar Luar Biasa Swasta Menurut Jenis Kelamin dan Kecamatan di Kabupaten Banjar Tahun Ajaran 2016/2017
Number of Extraordinary Private Primary School Pupils by Sex and Subdistrict in Banjar Regency 2016/2017 School Year

	Kecamatan Subdistrict	Murid/ Pupils					Tidak Lulus Disingen- nouos
		Laki- Laki Male	Perempuan Female	Jumlah Total	Masuk Ingoing	Lulus Graduate	
	(1)	(2)	(3)	(4)	(5)	(6)	(7)
1.	Aluh-Aluh	-	-	-	-	-	-
2.	Beruntung Baru	-	-	-	-	-	-
3.	Gambut	-	-	-	-	-	-
4.	Kertak Hanyar	-	-	-	-	-	-
5.	Tatah Makmur	-	-	-	-	-	-
6.	Sungai Tabuk	-	-	-	-	-	-
7.	Martapura	8	4	12	4	4	-
8.	Martapura Timur	-	-	-	-	-	-
9.	Martapura Barat	-	-	-	-	-	-
10.	Astambul	-	-	-	-	-	-
11.	Karang Intan	-	-	-	-	-	-
12.	Aranio	-	-	-	-	-	-
13.	Sungai Pinang	-	-	-	-	-	-
14.	Paramasan	-	-	-	-	-	-
15.	Pengaron	-	-	-	-	-	-
16.	Sambung Makmur	-	-	-	-	-	-
17.	Mataraman	-	-	-	-	-	-
18.	Simpang Empat	-	-	-	-	-	-
19.	Telaga Bauntung	-	-	-	-	-	-
	Tahun Ajaran/ School Year 2016/2017	8	4	12	4	4	-
Jumlah/ Total	Tahun Ajaran/ School Year 2015/2016	6	4	10	3	3	-

Ket: Data tahun ajaran 2017/2018 belum tersedia

Sumber/Source: Dinas Pendidikan Kabupaten Banjar/ Education Agency of Banjar Regency

Tabel 4.1.18 Jumlah Sekolah Menengah Pertama Swasta Kelas Ruang Kelas Guru Murid dan Rasio Murid-Guru Menurut Kecamatan di Kabupaten Banjar Tahun Ajaran 2016/2017
Number of Schools Classes Classrooms Teachers Pupils and Pupil-Teacher Ratio of Private Junior High Schools by Subdistrict in Banjar Regency 2016/2017 School Year

	Kecamatan <i>Subdistrict</i>	Sekolah <i>Schools</i>	Kelas <i>Classes</i>	Ruang Kelas <i>Classrooms</i>	Guru <i>Teachers</i>	Murid <i>Pupils</i>	Rasio Murid- Guru <i>Pupil- Teacher Ratio</i>
	(1)	(2)	(3)	(4)	(5)	(6)	(7)
1.	Aluh-Aluh	-	-	-	-	-	-
2.	Beruntung Baru	-	-	-	-	-	-
3.	Gambut	-	-	-	-	-	-
4.	Kertak Hanyar	-	-	-	-	-	-
5.	Tatah Makmur	-	-	-	-	-	-
6.	Sungai Tabuk	-	-	-	-	-	-
7.	Martapura	4	55	56	131	1 670	13
8.	Martapura Timur	-	-	-	-	-	-
9.	Martapura Barat	-	-	-	-	-	-
10.	Astambul	-	-	-	-	-	-
11.	Karang Intan	1	3	3	13	74	6
12.	Aranio	-	-	-	-	-	-
13.	Sungai Pinang	-	-	-	-	-	-
14.	Paramasan	-	-	-	-	-	-
15.	Pengaron	-	-	-	-	-	-
16.	Sambung Makmur	1	5	5	18	115	6
17.	Mataraman	-	-	-	-	-	-
18.	Simpang Empat	-	-	-	-	-	-
19.	Telaga Bauntung	-	-	-	-	-	-
Jumlah/ Total	Tahun Ajaran/ School Year 2016/2017	6	63	64	162	1 859	11
	Tahun Ajaran/ School Year 2015/2016	6	65	71	136	2 022	15

Ket: Data tahun ajaran 2017/2018 belum tersedia

Sumber/Source: Dinas Pendidikan Kabupaten Banjar/ *Education Agency of Banjar Regency*

Tabel 4.1.19 Jumlah Murid Sekolah Menengah Pertama Swasta Menurut Jenis Kelamin dan Kecamatan di Kabupaten Banjar Tahun Ajaran 2016/2017
Number of Private Junior High School Pupils by Sex and Subdistrict in Banjar Regency 2016/2017 School Year

Kecamatan Subdistrict	Murid/ Pupils					Tidak Lulus Disinge- nouos	
	Laki- Laki Male	Perempuan Female	Jumlah Total	Masuk Ingoing	Lulus Graduate		
(1)	(2)	(3)	(4)	(5)	(6)	(7)	
1. Aluh-Aluh	-	-	-	-	-	-	
2. Beruntung Baru	-	-	-	-	-	-	
3. Gambut	-	-	-	-	-	-	
4. Kertak Hanyar	-	-	-	-	-	-	
5. Tatah Makmur	-	-	-	-	-	-	
6. Sungai Tabuk	-	-	-	-	-	-	
7. Martapura	650	1 020	1 670	586	547	-	
8. Martapura Timur	-	-	-	-	-	-	
9. Martapura Barat	-	-	-	-	-	-	
10. Astambul	-	-	-	-	-	-	
11. Karang Intan	39	35	74	29	20	-	
12. Aranio	-	-	-	-	-	-	
13. Sungai Pinang	-	-	-	-	-	-	
14. Paramasan	-	-	-	-	-	-	
15. Pengaron	-	-	-	-	-	-	
16. Sambung Makmur	72	43	115	42	16	-	
17. Mataraman	-	-	-	-	-	-	
18. Simpang Empat	-	-	-	-	-	-	
19. Telaga Bauntung	-	-	-	-	-	-	
Jumlah/ Total	Tahun Ajaran/ School Year 2015/2016	761	1 098	1 859	657	583	-
	Tahun Ajaran/ School Year 2015/2016	827	1 195	2 022	738	571	-

Ket: Data tahun ajaran 2017/2018 belum tersedia

Sumber/Source: Dinas Pendidikan Kabupaten Banjar/ Education Agency of Banjar Regency

Tabel 4.1.20 Jumlah Sekolah Menengah Pertama Luar Biasa Swasta Kelas Ruang Kelas Guru Murid dan Rasio Murid-Guru Menurut Kecamatan di Kabupaten Banjar Tahun Ajaran 2016/2017
Number of Schools Classes Classrooms Teachers Pupils and Pupil-Teacher Ratio of Extraordinary Private Junior High Schools by Subdistrict in Banjar Regency 2016/2017 School Year

	Kecamatan <i>Subdistrict</i>	Sekolah <i>Schools</i>	Kelas <i>Classes</i>	Ruang Kelas <i>Classrooms</i>	Guru <i>Teachers</i>	Murid <i>Pupils</i>	Rasio Murid- Guru <i>Pupil-Teacher Ratio</i>
	(1)	(2)	(3)	(4)	(5)	(6)	(7)
1.	Aluh-Aluh	-	-	-	-	-	-
2.	Beruntung Baru	-	-	-	-	-	-
3.	Gambut	-	-	-	-	-	-
4.	Kertak Hanyar	-	-	-	-	-	-
5.	Tatah Makmur	-	-	-	-	-	-
6.	Sungai Tabuk	-	-	-	-	-	-
7.	Martapura	1	8	8	14	33	2
8.	Martapura Timur	-	-	-	-	-	-
9.	Martapura Barat	-	-	-	-	-	-
10.	Astambul	-	-	-	-	-	-
11.	Karang Intan	-	-	-	-	-	-
12.	Aranio	-	-	-	-	-	-
13.	Sungai Pinang	-	-	-	-	-	-
14.	Paramasan	-	-	-	-	-	-
15.	Pengaron	-	-	-	-	-	-
16.	Sambung Makmur	-	-	-	-	-	-
17.	Mataraman	-	-	-	-	-	-
18.	Simpang Empat	-	-	-	-	-	-
19.	Telaga Bauntung	-	-	-	-	-	-
	Tahun Ajaran/ School Year 2016/2017	1	8	8	14	33	2
Jumlah/ Total	Tahun Ajaran/ School Year 2015/2016	1	8	10	14	37	3

Ket: Data tahun ajaran 2017/2018 belum tersedia

Sumber/Source: Dinas Pendidikan Kabupaten Banjar/ Education Agency of Banjar Regency

Tabel 4.1.21 Jumlah Murid Sekolah Menengah Pertama Luar Biasa Swasta Menurut Jenis Kelamin dan Kecamatan di Kabupaten Banjar Tahun Ajaran 2016/2017
Number of Extraordinary Private Junior High School Pupils by Sex and Subdistrict in Banjar Regency 2016/2017 School Year

Kecamatan Subdistrict	Murid/ Pupils						
	Laki- Laki Male	Perempuan Female	Jumlah Total	Masuk Ingoing	Lulus Graduate	Tidak Lulus Dising- nouos	
(1)	(2)	(3)	(4)	(5)	(6)	(7)	
1. Aluh-Aluh	-	-	-	-	-	-	
2. Beruntung Baru	-	-	-	-	-	-	
3. Gambut	-	-	-	-	-	-	
4. Kertak Hanyar	-	-	-	-	-	-	
5. Tatah Makmur	-	-	-	-	-	-	
6. Sungai Tabuk	-	-	-	-	-	-	
7. Martapura	24	9	33	11	9	-	
8. Martapura Timur	-	-	-	-	-	-	
9. Martapura Barat	-	-	-	-	-	-	
10. Astambul	-	-	-	-	-	-	
11. Karang Intan	-	-	-	-	-	-	
12. Aranio	-	-	-	-	-	-	
13. Sungai Pinang	-	-	-	-	-	-	
14. Paramasan	-	-	-	-	-	-	
15. Pengaron	-	-	-	-	-	-	
16. Sambung Makmur	-	-	-	-	-	-	
17. Mataraman	-	-	-	-	-	-	
18. Simpang Empat	-	-	-	-	-	-	
19. Telaga Bauntung	-	-	-	-	-	-	
Jumlah/ Total	Tahun Ajaran/ School Year 2016/2017	24	9	33	11	9	-
	Tahun Ajaran/ School Year 2015/2016	29	8	37	6	8	-

Ket: Data tahun ajaran 2017/2018 belum tersedia

Sumber/Source: Dinas Pendidikan Kabupaten Banjar/ Education Agency of Banjar Regency

Tabel 4.1.22 Jumlah Sekolah Menengah Atas Swasta Kelas Ruang Kelas Guru Murid dan Rasio Murid-Guru Menurut Kecamatan di Kabupaten Banjar Tahun Ajaran 2016/2017
Number of Schools Classes Classrooms Teachers Pupils and Pupil-Teacher Ratio of Private Senior High Schools by Subdistrict in Banjar Regency 2016/2017 School Year

	Kecamatan <i>Subdistrict</i>	Sekolah <i>Schools</i>	Kelas <i>Classes</i>	Ruang Kelas <i>Classrooms</i>	Guru <i>Teachers</i>	Murid <i>Pupils</i>	Rasio Murid- Guru <i>Pupil- Teacher Ratio</i>
	(1)	(2)	(3)	(4)	(5)	(6)	(7)
1.	Aluh-Aluh	1	3	4	9	77	9
2.	Beruntung Baru	-	-	-	-	-	-
3.	Gambut	-	-	-	-	-	-
4.	Kertak Hanyar	-	-	-	-	-	-
5.	Tatah Makmur	-	-	-	-	-	-
6.	Sungai Tabuk	-	-	-	-	-	-
7.	Martapura	4	46	43	74	1 902	26
8.	Martapura Timur	-	-	-	-	-	-
9.	Martapura Barat	-	-	-	-	-	-
10.	Astambul	-	-	-	-	-	-
11.	Karang Intan	1	3	3	13	70	5
12.	Aranio	-	-	-	-	-	-
13.	Sungai Pinang	-	-	-	-	-	-
14.	Paramasan	-	-	-	-	-	-
15.	Pengaron	-	-	-	-	-	-
16.	Sambung Makmur	1	3	3	7	65	9
17.	Mataraman	-	-	-	-	-	-
18.	Simpang Empat	-	-	-	-	-	-
19.	Telaga Bauntung	-	-	-	-	-	-
	Tahun Ajaran/ <i>School Year</i> 2016/2017	7	55	53	103	2 114	21
Jumlah/ <i>Total</i>	Tahun Ajaran/ <i>School Year</i> 2015/2016	8	48	51	112	1 367	12

Ket: Data tahun ajaran 2017/2018 belum tersedia

Sumber/Source: Dinas Pendidikan Kabupaten Banjar/ *Education Agency of Banjar Regency*

Tabel 4.1.23 Jumlah Murid Sekolah Menengah Atas Swasta Menurut Jenis Kelamin dan Kecamatan di Kabupaten Banjar Tahun Ajaran 2016/2017
Number of Private Senior High School Pupils by Sex and Subdistrict in Banjar Regency 2016/2017 School Year

	Kecamatan Subdistrict	Murid/ Pupils					Tidak Lulus Disingen- uous
		Laki- Laki Male	Perempuan Female	Jumlah Total	Masuk Ingoing	Lulus Graduate	
	(1)	(2)	(3)	(4)	(5)	(6)	(7)
1.	Aluh-Aluh	40	37	77	29	19	-
2.	Beruntung Baru	-	-	-	-	-	-
3.	Gambut	-	-	-	-	-	-
4.	Kertak Hanyar	-	-	-	-	-	-
5.	Tatah Makmur	-	-	-	-	-	-
6.	Sungai Tabuk	-	-	-	-	-	-
7.	Martapura	435	1 467	1 902	564	247	-
8.	Martapura Timur	-	-	-	-	-	-
9.	Martapura Barat	-	-	-	-	-	-
10.	Astambul	-	-	-	-	-	-
11.	Karang Intan	38	32	70	33	15	-
12.	Aranio	-	-	-	-	-	-
13.	Sungai Pinang	-	-	-	-	-	-
14.	Paramasan	-	-	-	-	-	-
15.	Pengaron	-	-	-	-	-	-
16.	Sambung Makmur	38	27	65	-	16	-
17.	Mataraman	-	-	-	-	-	-
18.	Simpang Empat	-	-	-	-	-	-
19.	Telaga Bauntung	-	-	-	-	-	-
	Tahun Ajaran/ School Year 2016/2017	551	1 563	2 114	626	297	-
Jumlah/ Total	Tahun Ajaran/ School Year 2015/2016	590	777	1 367	599	350	-

Ket: Data tahun ajaran 2017/2018 belum tersedia

Sumber/Source: Dinas Pendidikan Kabupaten Banjar/ Education Agency of Banjar Regency

Tabel 4.1.24 Jumlah Sekolah Menengah Atas Luar Biasa Swasta Kelas Ruang Kelas Guru Murid dan Rasio Murid-Guru Menurut Kecamatan di Kabupaten Banjar Tahun Ajaran 2016/2017
Number of Schools Classes Classrooms Teachers Pupils and Pupil-Teacher Ratio of Extraordinary Private Senior High Schools by Subdistrict in Banjar Regency 2016/2017 School Year

	Kecamatan <i>Subdistrict</i>	Sekolah <i>Schools</i>	Kelas <i>Classes</i>	Ruang Kelas <i>Classrooms</i>	Guru <i>Teachers</i>	Murid <i>Pupils</i>	Rasio Murid- Guru <i>Pupil- Teacher Ratio</i>
	(1)	(2)	(3)	(4)	(5)	(6)	(7)
1.	Aluh-Aluh	-	-	-	-	-	-
2.	Beruntung Baru	-	-	-	-	-	-
3.	Gambut	-	-	-	-	-	-
4.	Kertak Hanyar	-	-	-	-	-	-
5.	Tatah Makmur	-	-	-	-	-	-
6.	Sungai Tabuk	-	-	-	-	-	-
7.	Martapura	2	6	16	11	31	3
8.	Martapura Timur	-	-	-	-	-	-
9.	Martapura Barat	-	-	-	-	-	-
10.	Astambul	-	-	-	-	-	-
11.	Karang Intan	-	-	-	-	-	-
12.	Aranio	-	-	-	-	-	-
13.	Sungai Pinang	-	-	-	-	-	-
14.	Paramasan	-	-	-	-	-	-
15.	Pengaron	-	-	-	-	-	-
16.	Sambung Makmur	-	-	-	-	-	-
17.	Mataraman	-	-	-	-	-	-
18.	Simpang Empat	-	-	-	-	-	-
19.	Telaga Bauntung	-	-	-	-	-	-
	Tahun Ajaran/ School Year 2016/2017	2	6	16	11	31	3
Jumlah/ Total	Tahun Ajaran/ School Year 2015/2016	2	26	12	25	31	1

Ket: Data tahun ajaran 2017/2018 belum tersedia

Sumber/Source: Dinas Pendidikan Kabupaten Banjar/ Education Agency of Banjar Regency

Tabel 4.1.25 Jumlah Murid Sekolah Menengah Atas Luar Biasa Swasta Menurut Jenis Kelamin dan Kecamatan di Kabupaten Banjar Tahun Ajaran 2016/2017
Number of Extraordinary Private Senior High School Pupils by Sex and Subdistrict in Banjar Regency 2016/2017 School Year

Kecamatan Subdistrict	Murid/ Pupils					
	Laki- Laki Male	Perempuan Female	Jumlah Total	Masuk Ingoing	Lulus Graduate	Tidak Lulus Disingen- uous
(1)	(2)	(3)	(4)	(5)	(6)	(7)
1. Aluh-Aluh	-	-	-	-	-	-
2. Beruntung Baru	-	-	-	-	-	-
3. Gambut	-	-	-	-	-	-
4. Kertak Hanyar	-	-	-	-	-	-
5. Tatah Makmur	-	-	-	-	-	-
6. Sungai Tabuk	-	-	-	-	-	-
7. Martapura	20	11	31	6	-	-
8. Martapura Timur	-	-	-	-	-	-
9. Martapura Barat	-	-	-	-	-	-
10. Astambul	-	-	-	-	-	-
11. Karang Intan	-	-	-	-	-	-
12. Aranio	-	-	-	-	-	-
13. Sungai Pinang	-	-	-	-	-	-
14. Paramasan	-	-	-	-	-	-
15. Pengaron	-	-	-	-	-	-
16. Sambung Makmur	-	-	-	-	-	-
17. Mataraman	-	-	-	-	-	-
18. Simpang Empat	-	-	-	-	-	-
19. Telaga Bauntung	-	-	-	-	-	-
Jumlah/ Total	Tahun Ajaran/ School Year 2016/2017	20	11	31	6	-
	Tahun Ajaran/ School Year 2015/2016	20	11	31	8	6

Ket: Data tahun ajaran 2017/2018 belum tersedia

Sumber/Source: Dinas Pendidikan Kabupaten Banjar/ Education Agency of Banjar Regency

Tabel 4.1.26 Jumlah Sekolah Menengah Kejuruan Swasta Kelas Ruang Kelas Guru Murid dan Rasio Murid-Guru Menurut Kecamatan di Kabupaten Banjar Tahun Ajaran 2016/2017
Number of Schools Classes Classrooms Teachers Pupils and Pupil-Teacher Ratio of Private Vocational High Schools by Subdistrict in Banjar Regency 2016/2017 School Year

	Kecamatan <i>Subdistrict</i>	Sekolah <i>Schools</i>	Kelas <i>Classes</i>	Ruang Kelas <i>Classrooms</i>	Guru <i>Teachers</i>	Murid <i>Pupils</i>	Rasio Murid- Guru <i>Pupil- Teacher Ratio</i>
	(1)	(2)	(3)	(4)	(5)	(6)	(7)
1.	Aluh-Aluh	-	-	-	-	-	-
2.	Beruntung Baru	-	-	-	-	-	-
3.	Gambut	-	-	-	-	-	-
4.	Kertak Hanyar	-	-	-	-	-	-
5.	Tatah Makmur	-	-	-	-	-	-
6.	Sungai Tabuk	-	-	-	-	-	-
7.	Martapura	2	23	23	53	701	13
8.	Martapura Timur	-	-	-	-	-	-
9.	Martapura Barat	-	-	-	-	-	-
10.	Astambul	1	6	6	15	185	12
11.	Karang Intan	-	-	-	-	-	-
12.	Aranio	-	-	-	-	-	-
13.	Sungai Pinang	-	-	-	-	-	-
14.	Paramasan	-	-	-	-	-	-
15.	Pengaron	-	-	-	-	-	-
16.	Sambung Makmur	-	-	-	-	-	-
17.	Mataraman	-	-	-	-	-	-
18.	Simpang Empat	-	-	-	-	-	-
19.	Telaga Bauntung	-	-	-	-	-	-
	Tahun Ajaran/ School Year 2016/2017	3	29	29	68	886	13
Jumlah/ Total	Tahun Ajaran/ School Year 2015/2016	3	28	29	73	867	12

Ket: Data tahun ajaran 2017/2018 belum tersedia

Sumber/Source: Dinas Pendidikan Kabupaten Banjar/ Education Agency of Banjar Regency

Tabel 4.1.27 Jumlah Murid Sekolah Menengah Kejuruan Swasta Menurut Jenis Kelamin dan Kecamatan di Kabupaten Banjar Tahun Ajaran 2016/2017
Number of Private Vocational High School Pupils by Sex and Subdistrict in Banjar Regency 2016/2017 School Year

Kecamatan Subdistrict	Murid/ Pupils						
	Laki- Laki Male	Perempuan Female	Jumlah Total	Masuk Ingoing	Lulus Graduate	Tidak Lulus Disingen- naous	
(1)	(2)	(3)	(4)	(5)	(6)	(7)	
1. Aluh-Aluh	-	-	-	-	-	-	
2. Beruntung Baru	-	-	-	-	-	-	
3. Gambut	-	-	-	-	-	-	
4. Kertak Hanyar	-	-	-	-	-	-	
5. Tatah Makmur	-	-	-	-	-	-	
6. Sungai Tabuk	-	-	-	-	-	-	
7. Martapura	516	185	701	212	240	-	
8. Martapura Timur	-	-	-	-	-	-	
9. Martapura Barat	-	-	-	-	-	-	
10. Astambul	94	91	185	73	59	-	
11. Karang Intan	-	-	-	-	-	-	
12. Aranio	-	-	-	-	-	-	
13. Sungai Pinang	-	-	-	-	-	-	
14. Paramasan	-	-	-	-	-	-	
15. Pengaron	-	-	-	-	-	-	
16. Sambung Makmur	-	-	-	-	-	-	
17. Mataraman	-	-	-	-	-	-	
18. Simpang Empat	-	-	-	-	-	-	
19. Telaga Bauntung	-	-	-	-	-	-	
Jumlah/ Total	Tahun Ajaran/ School Year 2016/2017	610	276	886	285	299	-
	Tahun Ajaran/ School Year 2015/2016	611	256	867	309	154	-

Ket: Data tahun ajaran 2017/2018 belum tersedia

Sumber/Source: Dinas Pendidikan Kabupaten Banjar/ Education Agency of Banjar Regency

Tabel 4.1.28 Jumlah Perpustakaan Menurut Jenis dan Kecamatan di Kabupaten Banjar 2017
Table Number of Libraries by Type and Subdistrict in Banjar Regency 2017

	Kecamatan Subdistrict	Umum Public	Sekolah School	Jumlah Total
	(1)	(2)	(3)	(4)
1.	Aluh-Aluh	-	14	14
2.	Beruntung Baru	-	7	7
3.	Gambut	-	10	10
4.	Kertak Hanyar	-	9	9
5.	Tatah Makmur	-	6	6
6.	Sungai Tabuk	-	17	17
7.	Martapura	-	29	29
8.	Martapura Timur	-	10	10
9.	Martapura Barat	-	7	7
10.	Astambul	-	10	10
11.	Karang Intan	-	20	20
12.	Aranio	-	7	7
13.	Sungai Pinang	-	13	13
14.	Paramasan	-	6	6
15.	Pengaron	-	11	11
16.	Sambung Makmur	-	3	3
17.	Mataraman	-	8	8
18.	Simpang Empat	-	20	20
19.	Telaga Bauntung	-	3	3
	2017	-	210	210
Jumlah/ Total	2016	-	301	301

Sumber/Source: Dinas Pendidikan Kabupaten Banjar/ Education Agency of Banjar Regency

Tabel 4.1.29 Jumlah Sekolah Negeri dan Swasta Kelas Ruang Kelas Guru Murid dan Rasio Murid-Guru Menurut Tingkat Pendidikan di Bawah Kementerian Agama Kabupaten Banjar Tahun Ajaran 2017/2018
Number of Public and Private Schools Class Classroom Teachers Pupils and Pupil-Teacher Ratio of Schools by Educational Level under Religion Ministry Of Banjar Regency 2017/2018 School Year

Tingkat Pendidikan <i>Educational Level</i>	Sekolah <i>Schools</i>	Kelas <i>Class</i>	Ruang Kelas <i>Classroom</i>	Guru <i>Teachers</i>	Murid <i>Pupils</i>	Rasio Murid-Guru <i>Pupil-Teacher Ratio</i>
(1)	(2)	(3)	(4)	(5)	(6)	(7)
1. Madrasah Ibtidaiyah Negeri/ <i>Public Madrasah Ibtidaiyah</i>	20	217	217	358	4 945	14
2. Madrasah Tsanawiyah Negeri/ <i>Public Madrasah Tsanawiyah</i>	9	118	118	249	3 202	13
3. Madrasah Aliyah Negeri/ <i>Public Madrasah Aliyah</i>	5	68	68	137	1 914	14
4. Madrasah Ibtidaiyah Swasta/ <i>Private Madrasah Ibtidaiyah</i>	84	565	565	893	9 929	11
5. Madrasah Tsanawiyah Swasta/ <i>Private Madrasah Tsanawiyah</i>	49	258	258	775	6 141	8
6. Madrasah Aliyah Swasta/ <i>Private Madrasah Aliyah</i>	23	141	141	411	3 551	9
Jumlah/ Total						
Tahun Ajaran/ School Year 2017/2018	190	1 367	1 367	2 823	29 682	11
Tahun Ajaran/ School Year 2016/2017	188	1 306	1 306	2 533	29 290	12

Sumber/Source: Kementerian Agama Kabupaten Banjar/ *Religion Ministry of Banjar Regency*

Tabel 4.1.30 Jumlah Madrasah Ibtidaiyah Negeri Kelas Ruang Kelas Guru Murid dan Rasio Murid-Guru Menurut Kecamatan di Bawah Kementerian Agama Kabupaten Banjar Tahun Ajaran 2017/2018
Number of Schools Classes Classrooms Teachers Pupils and Pupil-Teacher Ratio of Public Madrasah Ibtidaiyah by Subdistrict under Religion Ministry Of Banjar Regency 2017/2018 School Year

	Kecamatan <i>Subdistrict</i>	Sekolah <i>Schools</i>	Kelas <i>Classes</i>	Ruang Kelas <i>Classrooms</i>	Guru <i>Teachers</i>	Murid <i>Pupils</i>	Rasio Murid- Guru <i>Pupil- Teacher Ratio</i>
	(1)	(2)	(3)	(4)	(5)	(6)	(7)
1.	Aluh-Aluh	2	15	15	26	348	13
2.	Beruntung Baru	4	30	30	52	460	9
3.	Gambut	4	42	42	70	940	13
4.	Kertak Hanyar	2	22	22	32	573	18
5.	Tatah Makmur	1	7	7	15	121	8
6.	Sungai Tabuk	2	34	34	47	826	18
7.	Martapura	2	42	42	70	1 264	18
8.	Martapura Timur	-	-	-	-	-	-
9.	Martapura Barat	-	-	-	-	-	-
10.	Astambul	1	11	11	20	182	9
11.	Karang Intan	-	-	-	-	-	-
12.	Aranio	1	6	6	13	182	14
13.	Sungai Pinang	-	-	-	-	-	-
14.	Paramasan	-	-	-	-	-	-
15.	Pengaron	-	-	-	-	-	-
16.	Sambung Makmur	-	-	-	-	-	-
17.	Mataraman	1	8	8	13	159	12
18.	Simpang Empat	-	-	-	-	-	-
19.	Telaga Bauntung	-	-	-	-	-	-
	Tahun Ajaran/ School Year 2017/2018	20	217	217	358	4 945	14
Jumlah/ Total	Tahun Ajaran/ School Year 2016/2017	20	211	211	356	4 758	13

Sumber/Source: Kementerian Agama Kabupaten Banjar/ Religion Ministry of Banjar Regency

Tabel 4.1.31 Jumlah Murid Madrasah Ibtidaiyah Negeri Menurut Jenis Kelamin dan Kecamatan di Bawah Kementerian Agama Kabupaten Banjar Tahun Ajaran 2017/2018
Number of Public Madrasah Ibtidaiyah Pupils by Sex and Subdistrict under Religion Ministry Of Banjar Regency 2017/2018 School Year

	Kecamatan Subdistrict	Murid/ Pupils					Tidak Lulus Dising- nouos
		Laki- Laki Male	Perempuan Female	Jumlah Total	Masuk Ingoing	Lulus Graduate	
	(1)	(2)	(3)	(4)	(5)	(6)	(7)
1.	Aluh-Aluh	181	167	348	58	53	-
2.	Beruntung Baru	233	227	460	72	67	-
3.	Gambut	468	472	940	189	145	-
4.	Kertak Hanyar	288	285	573	80	80	-
5.	Tatah Makmur	57	64	121	21	18	-
6.	Sungai Tabuk	443	383	826	142	121	-
7.	Martapura	595	669	1 264	229	179	-
8.	Martapura Timur	-	-	-	-	-	-
9.	Martapura Barat	-	-	-	-	-	-
10.	Astambul	93	89	182	38	30	-
11.	Karang Intan	-	-	-	-	-	-
12.	Aranio	37	35	72	12	18	-
13.	Sungai Pinang	-	-	-	-	-	-
14.	Paramasan	-	-	-	-	-	-
15.	Pengaron	-	-	-	-	-	-
16.	Sambung Makmur	-	-	-	-	-	-
17.	Mataraman	81	78	159	39	23	-
18.	Simpang Empat	-	-	-	-	-	-
19.	Telaga Bauntung	-	-	-	-	-	-
Jumlah/ Total	Tahun Ajaran/ School Year 2017/2018	2 476	2 469	4 945	880	734	-
	Tahun Ajaran/ School Year 2016/2017	2 392	2 366	4 758	879	714	-

Sumber/Source: Kementerian Agama Kabupaten Banjar/ Religion Ministry of Banjar Regency

Tabel 4.1.32 Jumlah Madrasah Tsanawiyah Negeri Kelas Ruang Kelas Guru Murid dan Rasio Murid-Guru Menurut Kecamatan di Bawah Kementerian Agama Kabupaten Banjar Tahun Ajaran 2017/2018
Number of Schools Classes Classrooms Teachers Pupils and Pupil-Teacher Ratio of Public Madrasah Tsanawiyah by Subdistrict under Religion Ministry Of Banjar Regency 2017/2018 School Year

	Kecamatan <i>Subdistrict</i>	Sekolah <i>Schools</i>	Kelas <i>Classes</i>	Ruang Kelas <i>Classrooms</i>	Guru <i>Teachers</i>	Murid <i>Pupils</i>	Rasio Murid- Guru <i>Pupil- Teacher Ratio</i>
	(1)	(2)	(3)	(4)	(5)	(6)	(7)
1.	Aluh-Aluh	-	-	-	-	-	-
2.	Beruntung Baru	1	12	12	24	208	9
3.	Gambut	2	33	33	67	1 056	16
4.	Kertak Hanyar	-	-	-	-	-	-
5.	Tatah Makmur	1	12	12	27	259	10
6.	Sungai Tabuk	1	12	12	21	302	14
7.	Martapura	1	15	15	34	561	17
8.	Martapura Timur	-	-	-	-	-	-
9.	Martapura Barat	-	-	-	-	-	-
10.	Astambul	1	13	13	25	307	12
11.	Karang Intan	1	10	10	26	224	9
12.	Aranio	-	-	-	-	-	-
13.	Sungai Pinang	-	-	-	-	-	-
14.	Paramasan	-	-	-	-	-	-
15.	Pengaron	-	-	-	-	-	-
16.	Sambung Makmur	-	-	-	-	-	-
17.	Mataraman	1	11	11	25	285	11
18.	Simpang Empat	-	-	-	-	-	-
19.	Telaga Bauntung	-	-	-	-	-	-
Jumlah/ Total	Tahun Ajaran/ School Year 2017/2018	9	118	118	249	3 202	13
	Tahun Ajaran/ School Year 2016/2017	9	115	115	238	3 327	14

Sumber/Source: Kementerian Agama Kabupaten Banjar/ Religion Ministry of Banjar Regency

Tabel 4.1.33 Jumlah Murid Madrasah Tsanawiyah Negeri Menurut Jenis Kelamin dan Kecamatan di Bawah Kementerian Agama Kabupaten Banjar Tahun Ajaran 2017/2018
Number of Public Madrasah Tsanawiyah Pupils by Sex and Subdistrict under Religion Ministry Of Banjar Regency 2017/2018 School Year

Kecamatan Subdistrict	Murid/ Pupils						
	Laki- Laki Male	Perempuan Female	Jumlah Total	Masuk Ingoing	Lulus Graduate	Tidak Lulus Disingen- uous	
(1)	(2)	(3)	(4)	(5)	(6)	(7)	
1. Aluh-Aluh	-	-	-	-	-	-	
2. Beruntung Baru	107	101	208	89	70	-	
3. Gambut	502	554	1 056	360	375	-	
4. Kertak Hanyar	-	-	-	-	-	-	
5. Tatah Makmur	128	131	259	78	94	-	
6. Sungai Tabuk	147	155	302	89	113	-	
7. Martapura	190	371	561	193	187	-	
8. Martapura Timur	-	-	-	-	-	-	
9. Martapura Barat	-	-	-	-	-	-	
10. Astambul	159	148	307	84	93	-	
11. Karang Intan	89	135	224	63	92	-	
12. Aranio	-	-	-	-	-	-	
13. Sungai Pinang	-	-	-	-	-	-	
14. Paramasan	-	-	-	-	-	-	
15. Pengaron	-	-	-	-	-	-	
16. Sambung Makmur	-	-	-	-	-	-	
17. Mataraman	133	152	285	113	87	-	
18. Simpang Empat	-	-	-	-	-	-	
19. Telaga Bauntung	-	-	-	-	-	-	
Jumlah/ Total	Tahun Ajaran/ School Year 2017/2018	1 455	1 747	3 202	1 069	1 106	-
	Tahun Ajaran/ School Year 2016/2017	1 519	1 808	3 327	1 241	983	-

Sumber/Source: Kementerian Agama Kabupaten Banjar/ Religion Ministry of Banjar Regency

Tabel 4.1.34 Jumlah Madrasah Aliyah Negeri Kelas Ruang Kelas Guru Murid dan Rasio Murid-Guru Menurut Kecamatan di Bawah Kementerian Agama Kabupaten Banjar Tahun Ajaran 2017/2018
Number of Schools Classes Classrooms Teachers Pupils and Pupil-Teacher Ratio of Public Madrasah Aliyah by Subdistrict under Religion Ministry Of Banjar Regency 2017/2018 School Year

	Kecamatan <i>Subdistrict</i>	Sekolah <i>Schools</i>	Kelas <i>Classes</i>	Ruang Kelas <i>Classrooms</i>	Guru <i>Teachers</i>	Murid <i>Pupils</i>	Rasio Murid- Guru <i>Pupil- Teacher Ratio</i>
	(1)	(2)	(3)	(4)	(5)	(6)	(7)
1.	Aluh-Aluh	1	9	9	18	238	13
2.	Beruntung Baru	1	9	9	20	199	10
3.	Gambut	1	15	15	39	475	12
4.	Kertak Hanyar	-	-	-	-	-	-
5.	Tatah Makmur	-	-	-	-	-	-
6.	Sungai Tabuk	-	-	-	-	-	-
7.	Martapura	1	26	26	38	677	18
8.	Martapura Timur	-	-	-	-	-	-
9.	Martapura Barat	-	-	-	-	-	-
10.	Astambul	1	9	9	22	325	15
11.	Karang Intan	-	-	-	-	-	-
12.	Aranio	-	-	-	-	-	-
13.	Sungai Pinang	-	-	-	-	-	-
14.	Paramasan	-	-	-	-	-	-
15.	Pengaron	-	-	-	-	-	-
16.	Sambung Makmur	-	-	-	-	-	-
17.	Mataraman	-	-	-	-	-	-
18.	Simpang Empat	-	-	-	-	-	-
19.	Telaga Bauntung	-	-	-	-	-	-
	Tahun Ajaran/ School Year 2016/2017	5	68	68	137	1 914	14
Jumlah/ Total	Tahun Ajaran/ School Year 2016/2017	5	60	60	133	1 829	14

Sumber/Source: Kementerian Agama Kabupaten Banjar/ Religion Ministry of Banjar Regency

Tabel 4.1.35 Jumlah Murid Madrasah Aliyah Negeri Menurut Jenis Kelamin dan Kecamatan di Bawah Kementerian Agama Kabupaten Banjar Tahun Ajaran 2017/2018
Number of Public Madrasah Aliyah Pupils by Sex and Subdistrict under Religion Ministry Of Banjar Regency 2017/2018 School Year

Kecamatan Subdistrict	Murid/ Pupils						
	Laki- Laki Male	Perempuan Female	Jumlah Total	Masuk Ingoing	Lulus Graduate	Tidak Lulus Disingen- uous	
(1)	(2)	(3)	(4)	(5)	(6)	(7)	
1. Aluh-Aluh	109	129	238	95	57	-	
2. Beruntung Baru	83	116	199	60	38	-	
3. Gambut	183	292	475	192	141	-	
4. Kertak Hanyar	-	-	-	-	-	-	
5. Tatah Makmur	-	-	-	-	-	-	
6. Sungai Tabuk	-	-	-	-	-	-	
7. Martapura	286	391	677	237	223	-	
8. Martapura Timur	-	-	-	-	-	-	
9. Martapura Barat	-	-	-	-	-	-	
10. Astambul	109	216	325	121	105	-	
11. Karang Intan	-	-	-	-	-	-	
12. Aranio	-	-	-	-	-	-	
13. Sungai Pinang	-	-	-	-	-	-	
14. Paramasan	-	-	-	-	-	-	
15. Pengaron	-	-	-	-	-	-	
16. Sambung Makmur	-	-	-	-	-	-	
17. Mataraman	-	-	-	-	-	-	
18. Simpang Empat	-	-	-	-	-	-	
19. Telaga Bauntung	-	-	-	-	-	-	
Jumlah/ Total	Tahun Ajaran/ School Year 2017/2018	770	1 144	1 914	705	564	-
	Tahun Ajaran/ School Year 2016/2017	759	1 070	1 829	748	494	-

Sumber/Source: Kementerian Agama Kabupaten Banjar/ Religion Ministry of Banjar Regency

Tabel 4.1.36 Jumlah Madrasah Ibtidaiyah Swasta Kelas Ruang Kelas Guru Murid dan Rasio Murid-Guru Menurut Kecamatan di Bawah Kementerian Agama Kabupaten Banjar Tahun Ajaran 2017/2018
Number of Schools Classes Classrooms Teachers Pupils and Pupil-Teacher Ratio of Private Madrasah Ibtidaiyah by Subdistrict under Religion Ministry Of Banjar Regency 2017/2018 School Year

	Kecamatan <i>Subdistrict</i>	Sekolah <i>Schools</i>	Kelas <i>Classes</i>	Ruang Kelas <i>Classrooms</i>	Guru <i>Teachers</i>	Murid <i>Pupils</i>	Rasio Murid- Guru <i>Pupil- Teacher Ratio</i>
	(1)	(2)	(3)	(4)	(5)	(6)	(7)
1.	Aluh-Aluh	5	29	29	45	318	7
2.	Beruntung Baru	5	31	31	47	345	7
3.	Gambut	9	58	58	87	973	11
4.	Kertak Hanyar	4	24	24	40	394	10
5.	Tatah Makmur	4	27	27	45	496	11
6.	Sungai Tabuk	12	77	77	113	1 270	11
7.	Martapura	10	110	110	170	2 874	17
8.	Martapura Timur	3	19	19	34	447	13
9.	Martapura Barat	3	18	18	37	322	9
10.	Astambul	5	30	30	53	429	8
11.	Karang Intan	5	30	30	45	395	9
12.	Aranio	3	18	18	22	186	8
13.	Sungai Pinang	3	18	18	16	209	13
14.	Paramasan	-	-	-	-	-	-
15.	Pengaron	3	16	16	30	229	8
16.	Sambung Makmur	4	24	24	48	475	10
17.	Mataraman	3	18	18	34	322	9
18.	Simpang Empat	3	18	18	27	245	9
19.	Telaga Bauntung	-	-	-	-	-	-
Jumlah/ Total	Tahun Ajaran/ School Year 2017/2018	84	565	565	893	9 929	11
	Tahun Ajaran/ School Year 2016/2017	84	550	550	819	9 698	12

Sumber/Source: Kementerian Agama Kabupaten Banjar/ Religion Ministry of Banjar Regency

Tabel 4.1.37 Jumlah Murid Madrasah Ibtidaiyah Swasta Menurut Jenis Kelamin dan Kecamatan di Bawah Kementerian Agama Kabupaten Banjar Tahun Ajaran 2017/2018
Number of Private Madrasah Ibtidaiyah Pupils by Sex and Subdistrict under Religion Ministry Of Banjar Regency 2017/2018 School Year

	Kecamatan <i>Subdistrict</i>	Murid/ Pupils					Tidak Lulus <i>Disinge- nouos</i>
		Laki- Laki <i>Male</i>	Perempuan <i>Female</i>	Jumlah <i>Total</i>	Masuk <i>Ingoing</i>	Lulus <i>Graduate</i>	
	(1)	(2)	(3)	(4)	(5)	(6)	(7)
1.	Aluh-Aluh	150	168	318	56	53	-
2.	Beruntung Baru	191	154	345	67	64	-
3.	Gambut	504	469	973	159	123	-
4.	Kertak Hanyar	214	180	394	82	51	-
5.	Tatah Makmur	269	227	496	98	83	-
6.	Sungai Tabuk	661	609	1 270	222	215	-
7.	Martapura	1 509	1 365	2 874	622	392	-
8.	Martapura Timur	233	214	447	69	76	-
9.	Martapura Barat	176	146	322	57	49	-
10.	Astambul	235	194	429	61	73	-
11.	Karang Intan	207	188	395	80	73	-
12.	Aranio	97	89	186	25	34	-
13.	Sungai Pinang	111	98	209	37	37	-
14.	Paramasan	-	-	-	-	-	-
15.	Pengaron	115	114	229	42	40	-
16.	Sambung Makmur	223	252	475	76	77	-
17.	Mataraman	162	160	322	33	54	-
18.	Simpang Empat	128	117	245	33	37	-
19.	Telaga Bauntung	-	-	-	-	-	-
Jumlah/ <i>Total</i>	Tahun Ajaran/ <i>School Year</i> 2017/2018	5 185	4 744	9 929	1 819	1 531	-
	Tahun Ajaran/ <i>School Year</i> 2016/2017	5 127	4 571	9 698	1 892	1 400	-

Sumber/Source: Kementerian Agama Kabupaten Banjar/ Religion Ministry of Banjar Regency

Tabel 4.1.38 Jumlah Madrasah Tsanawiyah Swasta Kelas Ruang Kelas Guru Murid dan Rasio Murid-Guru Menurut Kecamatan di Bawah Kementerian Agama Kabupaten Banjar Tahun Ajaran 2017/2018
Number of Schools Classes Classrooms Teachers Pupils and Pupil-Teacher Ratio of Private Madrasah Tsanawiyah by Subdistrict under Religion Ministry Of Banjar Regency 2017/2018 School Year

	Kecamatan <i>Subdistrict</i>	Sekolah <i>Schools</i>	Kelas <i>Classes</i>	Ruang Kelas <i>Classrooms</i>	Guru <i>Teachers</i>	Murid <i>Pupils</i>	Rasio Murid- Guru <i>Pupil- Teacher Ratio</i>
	(1)	(2)	(3)	(4)	(5)	(6)	(7)
1.	Aluh-Aluh	5	15	15	57	334	6
2.	Beruntung Baru	2	9	9	22	175	8
3.	Gambut	-	-	-	-	-	-
4.	Kertak Hanyar	3	15	15	33	370	11
5.	Tatah Makmur	1	9	9	19	257	14
6.	Sungai Tabuk	5	40	40	100	1 041	10
7.	Martapura	12	77	77	221	1 902	9
8.	Martapura Timur	1	3	3	16	86	5
9.	Martapura Barat	4	15	15	53	409	8
10.	Astambul	4	23	23	70	491	7
11.	Karang Intan	3	9	9	53	178	3
12.	Aranio	-	-	-	-	-	-
13.	Sungai Pinang	1	1	1	11	29	3
14.	Paramasan	-	-	-	-	-	-
15.	Pengaron	1	9	9	17	258	15
16.	Sambung Makmur	2	15	15	41	314	8
17.	Mataraman	2	9	9	30	192	6
18.	Simpang Empat	3	9	9	32	105	3
19.	Telaga Bauntung	-	-	-	-	-	-
Jumlah/ Total	Tahun Ajaran/ School Year 2017/2018	49	258	258	775	6 141	8
	Tahun Ajaran/ School Year 2016/2017	47	248	248	643	6 307	10

Sumber/Source: Kementerian Agama Kabupaten Banjar/ Religion Ministry of Banjar Regency

Tabel 4.1.39 Jumlah Murid Madrasah Tsanawiyah Swasta Menurut Jenis Kelamin dan Kecamatan di Bawah Kementerian Agama Kabupaten Banjar Tahun Ajaran 2017/2018
Number of Private Madrasah Tsanawiyah Pupils by Sex and Subdistrict under Religion Ministry Of Banjar Regency 2017/2018 School Year

	Kecamatan Subdistrict	Murid/ Pupils					Tidak Lulus Disingen- uous
		Laki- Laki Male	Perempuan Female	Jumlah Total	Masuk Ingoing	Lulus Graduate	
	(1)	(2)	(3)	(4)	(5)	(6)	(7)
1.	Aluh-Aluh	180	154	334	115	115	-
2.	Beruntung Baru	89	86	175	46	75	-
3.	Gambut	-	-	-	-	-	-
4.	Kertak Hanyar	230	140	370	126	114	-
5.	Tatah Makmur	139	118	257	84	73	-
6.	Sungai Tabuk	452	589	1 041	318	389	-
7.	Martapura	991	911	1 902	735	588	-
8.	Martapura Timur	32	54	86	22	18	-
9.	Martapura Barat	188	221	409	140	130	-
10.	Astambul	231	260	491	142	171	-
11.	Karang Intan	75	103	178	61	59	-
12.	Aranio	-	-	-	-	-	-
13.	Sungai Pinang	17	12	29	32	-	-
14.	Paramasan	-	-	-	-	-	-
15.	Pengaron	122	136	258	97	77	-
16.	Sambung Makmur	169	145	314	110	106	-
17.	Mataraman	93	99	192	54	71	-
18.	Simpang Empat	52	53	105	39	22	-
19.	Telaga Bauntung	-	-	-	-	-	-
	Tahun Ajaran/ School Year 2017/2018	3 060	3 081	6 141	2 121	2 008	-
Jumlah/ Total	Tahun Ajaran/ School Year 2016/2017	3 164	3 143	6 307	2 188	1 908	-

Sumber/Source: Kementerian Agama Kabupaten Banjar/ Religion Ministry of Banjar Regency

Tabel 4.1.40 Jumlah Madrasah Aliyah Swasta Kelas Ruang Kelas Guru Murid dan Rasio Murid-Guru Menurut Kecamatan di Bawah Kementerian Agama Kabupaten Banjar Tahun Ajaran 2017/2018
Number of Schools Classes Classrooms Teachers Pupils and Pupil-Teacher Ratio of Private Madrasah Aliyah by Subdistrict under Religion Ministry Of Banjar Regency 2017/2018 School Year

	Kecamatan <i>Subdistrict</i>	Sekolah <i>Schools</i>	Kelas <i>Classes</i>	Ruang Kelas <i>Classrooms</i>	Guru <i>Teachers</i>	Murid <i>Pupils</i>	Rasio Murid- Guru <i>Pupil- Teacher Ratio</i>
	(1)	(2)	(3)	(4)	(5)	(6)	(7)
1.	Aluh-Aluh	1	3	3	9	39	4
2.	Beruntung Baru	1	3	3	14	30	2
3.	Gambut	-	-	-	-	-	-
4.	Kertak Hanyar	2	9	9	31	219	7
5.	Tatah Makmur	1	12	12	22	400	18
6.	Sungai Tabuk	5	34	34	83	840	10
7.	Martapura	7	49	49	136	1 111	8
8.	Martapura Timur	1	3	3	15	96	6
9.	Martapura Barat	1	5	5	16	140	9
10.	Astambul	1	6	6	15	164	11
11.	Karang Intan	1	4	4	20	113	6
12.	Aranio	-	-	-	-	-	-
13.	Sungai Pinang	-	-	-	-	-	-
14.	Paramasan	-	-	-	-	-	-
15.	Pengaron	-	-	-	-	-	-
16.	Sambung Makmur	1	7	7	32	247	8
17.	Mataraman	1	6	6	18	152	8
18.	Simpang Empat	-	-	-	-	-	-
19.	Telaga Bauntung	-	-	-	-	-	-
Jumlah/ Total	Tahun Ajaran/ School Year 2016/2017	23	141	141	411	3 551	9
	Tahun Ajaran/ School Year 2016/2017	23	122	122	344	3 371	10

Sumber/Source: Kementerian Agama Kabupaten Banjar/ Religion Ministry of Banjar Regency

Tabel 4.1.41 Jumlah Murid Madrasah Aliyah Swasta Menurut Jenis Kelamin dan Kecamatan di Bawah Kementerian Agama Kabupaten Banjar Tahun Ajaran 2017/2018
Number of Private Madrasah Aliyah Pupils by Sex and Subdistrict under Religion Ministry Of Banjar Regency 2017/2018 School Year

	Kecamatan <i>Subdistrict</i>	Murid/ Pupils					Tidak Lulus <i>Disinge- nouos</i>
		Laki- Laki <i>Male</i>	Perempuan <i>Female</i>	Jumlah <i>Total</i>	Masuk <i>Ingoing</i>	Lulus <i>Graduate</i>	
	(1)	(2)	(3)	(4)	(5)	(6)	(7)
1.	Aluh-Aluh	29	10	39	6	27	-
2.	Beruntung Baru	17	13	30	7	8	-
3.	Gambut	-	-	-	-	-	-
4.	Kertak Hanyar	129	90	219	93	55	-
5.	Tatah Makmur	188	212	400	123	74	-
6.	Sungai Tabuk	382	458	840	297	234	-
7.	Martapura	570	541	1 111	378	283	-
8.	Martapura Timur	43	53	96	43	21	-
9.	Martapura Barat	38	102	140	64	27	-
10.	Astambul	75	89	164	49	27	-
11.	Karang Intan	51	62	113	54	33	-
12.	Aranio	-	-	-	-	-	-
13.	Sungai Pinang	-	-	-	-	-	-
14.	Paramasan	-	-	-	-	-	-
15.	Pengaron	-	-	-	-	-	-
16.	Sambung Makmur	135	112	247	98	66	-
17.	Mataraman	74	78	152	46	47	-
18.	Simpang Empat	-	-	-	-	-	-
19.	Telaga Bauntung	-	-	-	-	-	-
Jumlah/ <i>Total</i>	Tahun Ajaran/ <i>School Year</i> 2016/2017	1 731	1 820	3 551	1 258	902	-
	Tahun Ajaran/ <i>School Year</i> 2016/2017	1 681	1 690	3 371	1 310	839	-

Sumber/Source: Kementerian Agama Kabupaten Banjar/ Religion Ministry of Banjar Regency

Tabel 4.1.42 Jumlah Murid/Santri Taman Pendidikan Al Qur'an dan Taman Pendidikan Qiro'atul Qur'an Al Banjari (TPA) Menurut Jenis Kelamin dan Kecamatan Tahun 2017
Number of Pupils at Al Qur'an School and Qiro'atul Qur'an Al Banjari School by Sex and Subdistrict 2017

	Kecamatan Subdistrict	Jumlah TPA Number of Al Qur'an School	Murid/Santri Pupils		
			Laki-Laki Male	Perempuan Female	Jumlah Total
	(1)	(2)	(3)	(4)	(5)
1.	Aluh-Aluh	6	174	103	277
2.	Beruntung Baru	1	48	44	92
3.	Gambut	6	174	116	290
4.	Kertak Hanyar	-	-	-	-
5.	Tatah Makmur	-	-	-	-
6.	Sungai Tabuk	2	74	41	115
7.	Martapura	15	976	1 082	2 058
8.	Martapura Timur	5	226	212	438
9.	Martapura Barat	2	55	91	146
10.	Astambul	-	-	-	-
11.	Karang Intan	5	71	51	122
12.	Aranio	1	23	27	50
13.	Sungai Pinang	8	204	81	285
14.	Paramasan	-	-	-	-
15.	Pengaron	2	33	44	77
16.	Sambung Makmur	9	200	162	362
17.	Mataraman	-	-	-	-
18.	Simpang Empat	13	404	185	589
19.	Telaga Bauntung	-	-	-	-
Jumlah/ Total		75	2 662	2 239	4 901

Sumber/Source: Kementerian Agama Kabupaten Banjar/ Religion Ministry of Banjar Regency

Tabel 4.1.43 Jumlah Guru/Ustadz/Ustadzah Taman Pendidikan Al Qur'an dan Taman Pendidikan Qiro'atul Qur'an Al Banjari (TPA) Menurut Jenis Kelamin dan Kecamatan Tahun 2017
Number of Teachers at Al Qur'an School and Qiro'atul Qur'an Al Banjari School by Sex and Subdistrict 2017

	Kecamatan <i>Subdistrict</i>	Guru/Ustadz/Ustadzah <i>Teachers</i>		
		Laki-Laki <i>Male</i>	Perempuan <i>Female</i>	Jumlah <i>Total</i>
	(1)	(2)	(3)	(4)
1.	Aluh-Aluh	14	15	29
2.	Beruntung Baru	6	-	6
3.	Gambut	16	27	43
4.	Kertak Hanyar	-	-	-
5.	Tatah Makmur	-	-	-
6.	Sungai Tabuk	5	5	10
7.	Martapura	40	81	121
8.	Martapura Timur	4	19	23
9.	Martapura Barat	5	9	14
10.	Astambul	-	-	-
11.	Karang Intan	7	9	16
12.	Aranio	6	-	6
13.	Sungai Pinang	18	23	41
14.	Paramasan	-	-	-
15.	Pengaron	6	6	12
16.	Sambung Makmur	31	13	44
17.	Mataraman	-	-	-
18.	Simpang Empat	29	39	68
19.	Telaga Bauntung	-	-	-
	Jumlah/ Total	187	246	433

Sumber/Source: Kementerian Agama Kabupaten Banjar/ Religion Ministry of Banjar Regency

**Tabel 4.1.44 Jumlah Calon Mahasiswa Mahasiswa Tenaga Pengajar
Table Tenaga Administrasi dan Lulusan Sekolah Tinggi Agama
Islam (STAI) Darussalam Tahun Ajaran 2016/2017
Number of Matriculant Student Lecturer Administration
Staff and Graduate at Darussalam Islamic University
2016/2017 School Year**

Uraian <i>Description</i>	Jurusan/ <i>Department</i>				Jumlah <i>Total</i>
	Syariah	Tarbiyah	Perbankan Syariah	PGRA	
(1)	(2)	(3)	(4)	(5)	(6)
01. Calon Mahasiswa/ <i>Matriculants</i>					
- Mengikuti Tes/ <i>Attend the Test</i>	90	267	45	16	418
- Lulus/ <i>Pass the Test</i>	85	260	40	16	401
- Mendaftar Kembali/ <i>Pass the Registration</i>	74	238	30	12	354
02. Mahasiswa/ <i>Students</i>	334	1 311	30	12	1 687
- Laki-Laki/ <i>Male</i>	240	685	16	-	941
- Perempuan/ <i>Female</i>	94	626	14	12	746
03. Tenaga Pengajar/ <i>Lecturers</i>					
Dosen Tetap/ <i>Permanent Lecturers</i>	11	13	6	1	31
- Laki-Laki/ <i>Male</i>	10	9	5	-	24
- Perempuan/ <i>Female</i>	1	4	1	1	7
Dosen Tidak Tetap/ <i>Part-time Lecturers</i>	25	22	5	8	60
- Laki-Laki/ <i>Male</i>	23	18	5	6	52
- Perempuan/ <i>Female</i>	2	4	-	2	8
04. Tenaga Administrasi/ <i>Administration Staff</i>					30
- Laki-Laki/ <i>Male</i>	-	-	-	-	22
- Perempuan/ <i>Female</i>	-	-	-	-	7
05. Lulusan/ <i>Graduates</i>	37	197	-	-	234
- Laki-Laki/ <i>Male</i>	27	106	-	-	133
- Perempuan/ <i>Female</i>	10	91	-	-	101

Ket: Data tahun 2017 belum tersedia

Sumber/Source: Sekolah Tinggi Agama Islam Darussalam Martapura/ *Darussalam Islamic University Martapura*

**Tabel 4.1.45 Jumlah Calon Mahasiswa Mahasiswa Tenaga Pengajar
Tenaga Administrasi dan Lulusan Akademi Perawat Intan
Martapura Tahun Ajaran 2016/2017
Number of Matriculants Students Lecturer Administration
Staff and Graduates at Intan Nursing Academy of
Martapura 2016/2017 School Year**

	Uraian Description (1)	Jumlah Total (2)
01.	Calon Mahasiswa/ Matriculants	
-	Mengikuti Tes/ <i>Attend the Test</i>	284
-	Lulus/ <i>Pass the Test</i>	98
-	Mendaftar Kembali/ <i>Pass the Registration</i>	98
02.	Mahasiswa/ Students	306
-	Laki-Laki/ <i>Male</i>	...
-	Perempuan/ <i>Female</i>	...
03.	Tenaga Pengajar/ Lecturer	30
	Dosen Tetap/ <i>Permanent Lecturers</i>	23
-	Laki-Laki/ <i>Male</i>	7
-	Perempuan/ <i>Female</i>	16
	Dosen Tidak Tetap/ <i>Part-time Lecturer</i>	7
-	Laki-Laki/ <i>Male</i>	4
-	Perempuan/ <i>Female</i>	3
04.	Tenaga Administrasi/ Administration Staff	22
-	Laki-Laki/ <i>Male</i>	13
-	Perempuan/ <i>Female</i>	9
05.	Lulusan/ Graduates	118
-	Laki-Laki/ <i>Male</i>	...
-	Perempuan/ <i>Female</i>	...

Sumber/Source: Akademi Perawat Intan Martapura/ *Intan Nursing Academy of Martapura*

4.2 KESEHATAN/HEALTH

Tabel 4.2.1 Jumlah Fasilitas Kesehatan Menurut Kecamatan di Kabupaten Banjar 2017
Table *Number of Health Facilities by Subdistrict in Banjar Regency 2017*

	Kecamatan <i>Subdistrict</i>	Rumah Sakit <i>Hospital</i>	Rumah Bersalin <i>Maternity Hospital</i>	Puskesmas <i>Public Health Center</i>	Posyandu <i>Maternal & Child Health Center</i>	Klinik/Balai Kesehatan <i>Clinic/Health Center</i>	Polindes <i>Village Maternity</i>
	(1)	(2)	(3)	(4)	(5)	(6)	(7)
1.	Aluh-Aluh	-	-	1	25	-	-
2.	Beruntung Baru	-	-	1	19	-	-
3.	Gambut	-	-	1	38	-	2
4.	Kertak Hanyar	1	-	1	29	-	8
5.	Tatah Makmur	-	-	1	14	-	11
6.	Sungai Tabuk	-	-	3	64	-	3
7.	Martapura	4	-	2	69	-	8
8.	Martapura Timur	-	-	1	31	-	15
9.	Martapura Barat	-	-	1	24	-	9
10.	Astambul	-	-	1	34	-	1
11.	Karang Intan	-	-	2	42	-	12
12.	Aranio	-	-	1	12	-	1
13.	Sungai Pinang	-	-	1	17	-	2
14.	Paramasan	-	-	1	6	-	-
15.	Pengaron	-	-	1	28	-	2
16.	Sambung Makmur	-	-	1	17	-	2
17.	Mataraman	1	-	1	31	-	2
18.	Simpang Empat	-	-	2	40	-	-
19.	Telaga Bauntung	-	-	1	5	-	1
	Jumlah/Total	6	-	24	545	-	79

Sumber/Source: Dinas Kesehatan Kabupaten Banjar/ Health Agency of Banjar Regency

Tabel 4.2.2 Jumlah Fasilitas Kesehatan Menurut Kecamatan dan Kepemilikan di Kabupaten Banjar 2017
Number of Health Facilities by Subdistrict and Owner in Banjar Regency 2017

	Kecamatan Subdistrict	Pemerintah Government	TNI Indonesian Army	Swasta Private	Jumlah Total
	(1)	(2)	(3)	(4)	(5)
1.	Aluh-Aluh	-	-	-	-
2.	Beruntung Baru	-	-	-	-
3.	Gambut	-	-	-	-
4.	Kertak Hanyar	-	-	1	1
5.	Tatah Makmur	-	-	-	-
6.	Sungai Tabuk	-	-	-	-
7.	Martapura	1	-	3	4
8.	Martapura Timur	-	-	-	-
9.	Martapura Barat	-	-	-	-
10.	Astambul	-	-	-	-
11.	Karang Intan	-	-	-	-
12.	Aranio	-	-	-	-
13.	Sungai Pinang	-	-	-	-
14.	Paramasan	-	-	-	-
15.	Pengaron	-	-	-	-
16.	Sambung Makmur	-	-	-	-
17.	Mataraman	-	-	1	1
18.	Simpang Empat	-	-	-	-
19.	Telaga Bauntung	-	-	-	-
	Jumlah/Total	1	-	5	6

Sumber/Source: Dinas Kesehatan Kabupaten Banjar/ Health Agency of Banjar Regency

Tabel 4.2.3 Jumlah Puskesmas dan Puskesmas Pembantu Menurut Kecamatan di Kabupaten Banjar 2017
Table *Number of Public Health Center and Public Health Sub Center by Subdistrict in Banjar Regency 2017*

	Kecamatan Subdistrict	Puskesmas Public Health Center		Puskesmas Pembantu Public Health Sub Center	Jumlah Total
		Dengan Tempat Tidur With Bed	Tanpa Tempat Tidur Non Bed		
	(1)	(2)	(3)	(4)	(5)
1.	Aluh-Aluh	1	-	-	1
2.	Beruntung Baru	-	1	-	1
3.	Gambut	-	1	2	3
4.	Kertak Hanyar	-	1	8	9
5.	Tatah Makmur	-	1	11	12
6.	Sungai Tabuk	1	2	3	6
7.	Martapura	-	2	8	10
8.	Martapura Timur	-	1	15	16
9.	Martapura Barat	-	1	9	10
10.	Astambul	-	1	1	2
11.	Karang Intan	1	1	12	14
12.	Aranio	-	1	1	2
13.	Sungai Pinang	-	1	2	3
14.	Paramasan	-	1	-	1
15.	Pengaron	1	-	2	3
16.	Sambung Makmur	-	1	2	3
17.	Mataraman	-	1	2	3
18.	Simpang Empat	-	2	-	2
19.	Telaga Bauntung	-	1	1	2
Jumlah/Total		4	20	79	103

Sumber/Source: Dinas Kesehatan Kabupaten Banjar/ Health Agency of Banjar Regency

Tabel 4.2.4 Jumlah Puskesmas Keliling Menurut Kecamatan di Kabupaten Banjar 2017
Table Number of Mobile Public Health Center by Subdistrict in Banjar Regency 2017

Kecamatan Subdistrict	Puskesmas Keliling MNOBILE Public Health Center		
	Kendaraan Bermotor Motor Vehicle	Perahu Bermotor Motorboat	Jumlah Total
(1)	(2)	(3)	(5)
1. Aluh-Aluh	3	1	4
2. Beruntung Baru	1	-	1
3. Gambut	2	-	2
4. Kertak Hanyar	2	-	2
5. Tatah Makmur	1	-	1
6. Sungai Tabuk	4	-	4
7. Martapura	3	-	3
8. Martapura Timur	3	-	3
9. Martapura Barat	1	-	1
10. Astambul	1	-	1
11. Karang Intan	1	-	1
12. Aranio	1	1	2
13. Sungai Pinang	2	-	2
14. Paramasan	2	-	2
15. Pengaron	2	-	2
16. Sambung Makmur	2	-	2
17. Mataraman	1	-	1
18. Simpang Empat	3	-	3
19. Telaga Bauntung	1	-	1
Jumlah/Total	36	2	38

Sumber/Source: Dinas Kesehatan Kabupaten Banjar/ Health Agency of Banjar Regency

Tabel 4.2.5 Jumlah Tenaga Kesehatan Menurut Kecamatan di Kabupaten Banjar 2017
Table Number of Health Personnel by Subdistrict in Banjar Regency 2017

Kecamatan Subdistrict	Tenaga Kesehatan/ Health Personnel				
	Tenaga Medis Medical Personnel	Tenaga Keperawatan Nursing Personnel	Tenaga Kebidanan Midwifery Personnel	Tenaga Kefarmasian Pharmacy Personnel	Tenaga Perawat Gigi* Dentist Personnel
(1)	(2)	(3)	(4)	(5)	(6)
1. Aluh-Aluh	2	12	22	1	2
2. Beruntung Baru	2	8	19	1	2
3. Gambut	4	17	20	3	4
4. Kertak Hanyar	3	10	22	3	1
5. Tatah Makmur	3	9	18	1	2
6. Sungai Tabuk	8	25	45	7	5
7. Martapura	8	27	37	7	6
8. Martapura Timur	4	11	24	2	3
9. Martapura Barat	3	8	18	2	2
10. Astambul	1	11	26	3	2
11. Karang Intan	6	20	34	3	-
12. Aranio	1	10	12	1	1
13. Sungai Pinang	1	9	13	1	2
14. Paramasan	1	4	6	1	1
15. Pengaron	3	9	14	1	2
16. Sambung Makmur	4	10	11	1	2
17. Mataraman	2	8	17	2	2
18. Simpang Empat	4	24	29	3	3
19. Telaga Bauntung	1	4	4	1	1
Jumlah/Total	61	236	391	44	43

Keterangan/Note: *termasuk dokter gigi/including dentist

Sumber/Source: Dinas Kesehatan Kabupaten Banjar/ Health Agency of Banjar Regency

Tabel 4.2.6 Jumlah Paramedis dan Non Medis Menurut Unit Kesehatan di Kabupaten Banjar 2017
Table Number of Paramedic and Non Medical Personnel by Health Unit in Banjar Regency 2017

Unit Kesehatan <i>Health Unit</i>	Paramedis/ <i>Paramedics</i>			Non Medis <i>Non Medical</i>	Jumlah <i>Total</i>
	Perawat <i>Nurses</i>	Non Perawat <i>Non Nurses</i>	Pembantu <i>Assistant</i>		
(1)	(2)	(3)	(4)	(5)	(6)
1. Dinas Kesehatan <i>Health Agency</i>	8	15	-	102	125
2. Rumah Sakit <i>Hospital</i>	384	795	-	98	1 277
3. Gudang Farmasi <i>Pharmaceutical Storage</i>	-	12	-	12	24
4. Puskesmas <i>Public Health Center</i>	236	656	-	173	1 065
5. Sekolah <i>School</i>	-	-	-	-	-
6. Lainnya <i>Others</i>	-	-	-	-	-
Jumlah/ <i>Total</i>	628	1 478	-	385	2 491

Sumber/Source: Dinas Kesehatan Kabupaten Banjar/ *Health Agency of Banjar Regency*

Tabel 4.2.7 Jumlah Paramedis dan Non Medis Menurut Puskesmas di Kabupaten Banjar 2017
Table Number of Paramedic and Non Medical Personnel by Public Health Center in Banjar Regency 2017

Puskesmas <i>Public Health Center</i>	Paramedis/ <i>Paramedics</i>			Non Medis <i>Non Medical</i>	Jumlah <i>Total</i>
	Perawat <i>Nurses</i>	Non Perawat <i>Non Nurses</i>	Pembantu <i>Assistant</i>		
(1)	(2)	(3)	(4)	(5)	(6)
1. Aluh-Aluh	12	-	-	6	18
2. Beruntung Baru	8	-	-	6	14
3. Gambut	17	-	-	7	24
4. Kertak Hanyar	10	-	-	7	17
5. Tatah Makmur	9	-	-	4	13
6. Sungai Tabuk 1	10	-	-	5	15
7. Sungai Tabuk 2	9	-	-	8	17
8. Sungai Tabuk 3	6	-	-	6	12
9. Martapura 1	14	-	-	13	27
10. Martapura 2	13	-	-	13	26
11. Martapura Timur	11	-	-	11	22
12. Martapura Barat	8	-	-	9	17
13. Astambul	11	-	-	9	20
14. Karang Intan 1	10	-	-	9	19
15. Karang Intan 2	10	-	-	10	20
16. Aranio	10	-	-	5	15
17. Sungai Pinang	9	-	-	6	15
18. Pengaron	9	-	-	6	15
19. Mataraman	8	-	-	9	17
20. Simpang Empat 1	14	-	-	5	19
21. Simpang Empat 2	10	-	-	6	16
22. Sambung Makmur	10	-	-	6	16
23. Paramasan	4	-	-	4	8
24. Telaga Bauntung	4	-	-	3	7
Kabupaten Banjar	236	-	-	173	409

Sumber/Source: Dinas Kesehatan Kabupat242en Banjar/ Health Agency of Banjar Regency

Tabel 4.2.8 Jumlah Bidan Desa Kader Kesehatan yang Aktif dan Dukun

Table

Bayi Menurut Kecamatan di Kabupaten Banjar 2017
Number of Obstetricians Active Cadres and Midwives by
Subdistrict in Banjar Regency 2017

	Kecamatan Subdistrict	Bidan Desa Obstetricians	Kader Aktif Active Cadres	Dukun Bayi Midwives	
				Telah Dilatih Trained	Belum Dilatih Untrained
	(1)	(2)	(3)	(4)	(5)
1.	Aluh-Aluh	23	97	2	12
2.	Beruntung Baru	18	61	10	6
3.	Gambut	20	108	1	13
4.	Kertak Hanyar	23	104	1	-
5.	Tatah Makmur	19	70	1	6
6.	Sungai Tabuk	44	219	18	9
7.	Martapura	39	230	10	-
8.	Martapura Timur	24	150	2	5
9.	Martapura Barat	21	118	-	5
10.	Astambul	25	104	10	6
11.	Karang Intan	35	210	17	4
12.	Aranio	15	28	1	19
13.	Sungai Pinang	15	77	1	28
14.	Paramasan	6	22	-	6
15.	Pengaron	14	116	-	23
16.	Sambung Makmur	11	37	1	19
17.	Mataraman	17	147	6	9
18.	Simpang Empat	32	113	29	-
19.	Telaga Bauntung	4	22	-	6
	Kabupaten Banjar	405	2 033	110	176

Sumber/Source: Dinas Kesehatan Kabupaten Banjar/ Health Agency of Banjar Regency

Tabel 4.2.9 Jumlah Tenaga Kesehatan dan Spesialis Menurut Puskesmas di Kabupaten Banjar 2017
Table *Number of Doctors and Specialist by Public Health Center in Banjar Regency 2017*

	Puskesmas <i>Public Health Center</i>	Dokter			Spesialis <i>Specialist</i>	Jumlah <i>Total</i>
		Ahli <i>Expert</i>	Umum <i>General</i>	Gigi <i>Dentist</i>		
	(1)	(2)	(3)	(4)	(5)	(6)
1.	Aluh-Aluh	-	2	-	-	2
2.	Beruntung Baru	-	1	1	-	2
3.	Gambut	-	3	1	-	4
4.	Kertak Hanyar	-	2	1	-	3
5.	Tatah Makmur	-	2	1	-	3
6.	Sungai Tabuk 1	-	1	1	-	2
7.	Sungai Tabuk 2	-	2	1	-	3
8.	Sungai Tabuk 3	-	2	1	-	3
9.	Martapura 1	-	3	1	-	4
10.	Martapura 2	-	3	1	-	4
11.	Martapura Timur	-	3	1	-	4
12.	Martapura Barat	-	2	1	-	3
13.	Astambul	-	1	-	-	1
14.	Karang Intan 1	-	2	1	-	3
15.	Karang Intan 2	-	2	1	-	3
16.	Aranio	-	1	-	-	1
17.	Sungai Pinang	-	1	-	-	1
18.	Pengaron	-	2	1	-	3
19.	Mataraman	-	2	-	-	2
20.	Simpang Empat 1	-	1	1	-	2
21.	Simpang Empat 2	-	1	1	-	2
22.	Sambung Makmur	-	2	2	-	4
23.	Paramasan	-	1	-	-	1
24.	Telaga Bauntung	-	1	-	-	1
	Kabupaten Banjar	-	43	18	-	61

Sumber/Source: Dinas Kesehatan Kabupaten Banjar/ Health Agency of Banjar Regency

Tabel 4.2.10 Jumlah Tenaga Kesehatan dan Spesialis Menurut Unit Kesehatan di Kabupaten Banjar 2017
Number of Doctors and Specialist by Health Unit in Banjar Regency 2017

Unit Kesehatan <i>Health Unit</i>	Dokter			Spesialis <i>Specialist</i>	Jumlah <i>Total</i>
	Ahli <i>Expert</i>	Umum <i>General</i>	Gigi <i>Dentist</i>		
(1)	(2)	(3)	(4)	(5)	(6)
1. Dinas Kesehatan <i>Health Agency</i>	-	-	-	-	-
2. Rumah Sakit <i>Hospital</i>	-	38	10	62	110
3. Gudang Farmasi <i>Pharmaceutical Storage</i>	-	-	-	-	-
4. Puskesmas <i>Public Health Center</i>	-	43	18	-	61
5. Sekolah <i>School</i>	-	-	-	-	-
6. Lainnya <i>Others</i>	-	-	-	-	-
Jumlah/ Total	-	81	28	62	171

Sumber/Source: Dinas Kesehatan Kabupaten Banjar/ Health Agency of Banjar Regency

Tabel 4.2.11 Jumlah Persalinan Menurut Pertolongan Persalinan Setiap Bulan di Kabupaten Banjar 2017
Number of Confinement by Accomodation Confinement per Month in Banjar Regency 2017

	Bulan Month	Tenaga Medis Paramedics	Non Medis Non Medic	Jumlah Total
	(1)	(2)	(3)	(4)
1.	Januari/ <i>January</i>	855	22	877
2.	Februari/ <i>February</i>	837	14	851
3.	Maret/ <i>March</i>	823	26	849
4.	April/ <i>April</i>	983	17	1 000
5.	Mei/ <i>May</i>	892	21	913
6.	Juni/ <i>June</i>	797	23	820
7.	Juli/ <i>July</i>	989	25	1 014
8.	Agustus/ <i>August</i>	892	17	909
9.	September/ <i>September</i>	958	18	976
10.	Oktober/ <i>October</i>	923	14	937
11.	November/ <i>November</i>	918	17	935
12.	Desember/ <i>December</i>	938	14	952
	Jumlah/ Total	10 805	228	11 033

Keterangan/ Note: * Dukun Terlatih dan Tak Terlatih/ *Trained and Untrained Midwives*

Sumber/Source: Dinas Kesehatan Kabupaten Banjar/ *Health Agency of Banjar Regency*

Tabel 4.2.12 Jumlah Desa/Kelurahan yang Rawan Terhadap Berbagai Macam Penyakit Menurut Jenis Penyakit dan Kecamatan di Kabupaten Banjar 2017
Number of Sensitive Village Toward Various Disease by Type of Disease and Subdistrict in Banjar Regency 2017

	Kecamatan Subdistrict	Jenis Penyakit Disease			
		DBD	Campak	AFP	Malaria
	(1)	(2)	(3)	(4)	(5)
1.	Aluh-Aluh	1	-	-	2
2.	Beruntung Baru	2	-	-	-
3.	Gambut	3	12	-	1
4.	Kertak Hanyar	3	-	1	-
5.	Tatah Makmur	-	-	-	-
6.	Sungai Tabuk	2	1	3	-
7.	Martapura	4	-	1	2
8.	Martapura Timur	1	-	-	-
9.	Martapura Barat	-	-	-	-
10.	Astambul	2	6	1	-
11.	Karang Intan	-	-	-	2
12.	Aranio	-	-	-	7
13.	Sungai Pinang	-	-	-	8
14.	Paramasan	-	-	-	-
15.	Pengaron	-	-	-	5
16.	Sambung Makmur	-	-	1	1
17.	Mataraman	1	-	-	2
18.	Simpang Empat	-	5	2	3
19.	Telaga Bauntung	-	-	-	1
Jumlah/ Total		19	24	9	34

Sumber/Source: Dinas Kesehatan Kabupaten Banjar/ Health Agency of Banjar Regency

Tabel 4.2.13 Jumlah Kasus 10 Penyakit Terbanyak di Kabupaten Banjar 2017
Table *Number of Cases of the 10 Most Diseases in Banjar Regency 2017*

	Jenis Penyakit <i>The Type of Disease</i>	Jumlah Kasus <i>Number of Cases</i>
	(1)	(2)
1.	ISPA (Infeksi Saluran Pernafasan Akut) <i>URI (Upper Respiratory Tract Infection)</i>	42 244
2.	Hipertensi Primer <i>Primary Hypertension</i>	31 554
3.	Rematik Arthritis <i>Rheumatoid Arthritis</i>	19 050
4.	Gastritis & Duodentis <i>Gastritis & Duodentis</i>	15 516
5.	Diare <i>Diarrhea</i>	6 885
6.	Hiperlipidemia <i>Hyperlipidemia</i>	6 230
7.	Gangguan Pertumbuhan Gigi & Erupsi <i>Impaired Tooth Growth & Eruption</i>	6 085
8.	Fharingitis <i>Pharyngitis</i>	6 042
9.	Penyakit Kulit Alergi <i>Skin Allergies</i>	5 912
10.	TB Paru <i>Tuberculosis</i>	5 715
	Jumlah/ Total	145 233

Sumber/Source: Dinas Kesehatan Kabupaten Banjar/ Health Agency of Banjar Regency

Tabel 4.2.14 Jumlah Bayi Lahir Bayi Berat Badan Lahir Rendah (BBLR) BBLR Dirujuk dan Bergizi Buruk Menurut Kecamatan di Kabupaten Banjar 2017
Number of Births Babies with Low Birth Weights (LBW) Treated LBW and Malnutrition Cases by Subdistrict in Banjar Regency 2017

	Kecamatan Subdistrict	Bayi Lahir* Births*	BBLR/ LBW		Gizi Buruk Malnutrition
			Jumlah Total	Dirujuk Treated	
	(1)	(2)	(3)	(4)	(5)
1.	Aluh-Aluh	565	20	-	2
2.	Beruntung Baru	240	3	-	-
3.	Gambut	796	37	-	-
4.	Kertak Hanyar	976	26	-	-
5.	Tatah Makmur	256	12	-	-
6.	Sungai Tabuk	1 289	41	-	2
7.	Martapura	2 457	71	-	-
8.	Martapura Timur	558	20	-	2
9.	Martapura Barat	284	15	-	-
10.	Astambul	611	19	-	-
11.	Karang Intan	640	25	-	1
12.	Aranio	166	5	-	-
13.	Sungai Pinang	263	13	-	-
14.	Paramasan	81	5	-	-
15.	Pengaron	351	17	-	-
16.	Sambung Makmur	267	10	-	-
17.	Mataraman	415	2	-	-
18.	Simpang Empat	724	29	-	1
19.	Telaga Bauntung	66	-	-	1
Jumlah/ Total		11 007	370	-	9

Keterangan/ Note: * Bayi Lahir Hidup dan Bayi Lahir Mati/ *Born Alive and Stillbirth*

Sumber/Source: Dinas Kesehatan Kabupaten Banjar/ *Health Agency of Banjar Regency*

Tabel 4.2.15 Jumlah Ibu Hamil Melakukan Kunjungan K1 Melakukan Kunjungan K4 Kurang Energi Kronis (KEK) dan Mendapat Tablet Zat Besi (Fe) di Kabupaten Banjar 2011-2017
Number of Pregnant Women Those with One Visit and Four Visits of Antenatal Care Chronic Energy Deficiency (CED) and Receiving Iron Supplement in Banjar Regency 2011-2017

Tahun Year	Jumlah Ibu Hamil Pregnant Women	Melakukan Kunjungan K1 One Visit	Melakukan Kunjungan K4 Four Visits	Kurang Energi Kronis (KEK) Chronic Energy Deficiency (CED)	Mendapat Zat Besi (Fe) Receiving Iron Supplement
(1)	(2)	(3)	(4)	(5)	(6)
2011	11 946	11 444	10 200	1 611	93,87%
2012	12 229	12 146	10 069	1 321	93,00%
2013	12 502	11 831	10 090	1 142	92,54%
2014	12 815	12 196	10 331	1 091	93,89%
2015	12 428	12 428	9 888	1 224	96,57%
2016	12 435	12 074	10 126	1 425	94,67%
2017	12 628	12 185	10 438	1 346	92,58%

Sumber/Source: Dinas Kesehatan Kabupaten Banjar/ Health Agency of Banjar Regency

Tabel 4.2.16 Jumlah Kasus HIV/AIDS IMS DBD Diare TB dan Malaria Menurut Kecamatan di Kabupaten Banjar 2017
Table Number of HIV/AIDS Sexually Transmitted Infection Dengue Fever Diarrhea Tuberculosis (TB) and Malaria Cases by Subdistrict in Banjar Regency 2017

Kecamatan Subdistrict	HIV/AIDS HIV/AIDS	IMS Sexually Transmitted Infection	DBD Dengue Fever	Diare Diarrhea	TB Tuberculosis	Malaria Malaria
(1)	(2)	(3)	(4)	(5)	(6)	(7)
1. Aluh-Aluh	2	5	5	447	33	3
2. Beruntung Baru	-	-	4	222	17	-
3. Gambut	-	-	13	830	75	1
4. Kertak Hanyar	-	-	17	488	61	-
5. Tatah Makmur	-	-	2	209	22	-
6. Sungai Tabuk	5	-	7	1 654	85	-
7. Martapura	23	17	29	2 313	326	3
8. Timur	-	-	7	800	43	-
9. Martapura Barat	1	2	1	246	56	-
10. Astambul	1	7	6	486	72	-
11. Karang Intan	-	-	2	736	78	3
12. Aranio	-	-	-	319	19	13
13. Sungai Pinang	-	-	-	224	28	51
14. Paramasan	-	-	-	38	3	-
15. Pengaron	-	1	-	481	33	53
16. Sambung Makmur	-	-	-	224	12	2
17. Mataraman	-	-	3	751	58	23
18. Simpang Empat	3	-	5	602	43	6
19. Telaga Bauntung	-	-	-	61	-	2
Jumlah/ Total	35	32	101	11 131	1 064	185

Sumber/Source: Dinas Kesehatan Kabupaten Banjar/ Health Agency of Banjar Regency

Tabel 4.2.17 Jumlah Pasangan Usia Subur (PUS) dan Peserta KB Aktif Menurut Kecamatan di Kabupaten Banjar 2017
Table *Number of Eligible Couples and Family Planning Participants by Subdistrict in Banjar Regency 2017*

Kecamatan Subdistrict	Jumlah PUS Eligible Couples	Peserta KB Aktif Family Planning Participants			
		IUD	Pil Pill	Kondom Condom	Suntikan Injection
(1)	(2)	(3)	(4)	(5)	(6)
1. Aluh-Aluh	5 701	60	4	8	263
2. Beruntung Baru	1 172	6	4	3	39
3. Gambut	5 662	21	1	4	109
4. Kertak Hanyar	7 288	115	6	29	341
5. Tatah Makmur	2 516	15	1	5	118
6. Sungai Tabuk	13 659	85	3	55	768
7. Martapura	11 089	191	8	26	250
8. Martapura Timur	6 698	54	7	50	186
9. Martapura Barat	4 065	4	1	12	503
10. Astambul	5 778	12	4	5	95
11. Karang Intan	5 511	4	1	10	301
12. Aranio	2 428	-	2	-	40
13. Sungai Pinang	2 565	23	4	9	150
14. Paramasan	1 455	1	-	1	35
15. Pengaron	7 976	28	24	18	225
16. Sambung Makmur	4 460	93	11	18	477
17. Mataraman	3 587	9	1	22	202
18. Simpang Empat	4 887	57	35	21	210
19. Telaga Bauntung	656	9	2	5	29
Jumlah/ Total	97 153	787	119	301	4 341

Lanjutan Tabel/ *Continued Table 4.2.17*

	Kecamatan <i>Subdistrict</i>	Peserta KB Aktif <i>Family Planning Participants</i>			
		Implan <i>Implants</i>	MOP	MOW	Jumlah <i>Total</i>
		(1)	(3)	(4)	(5)
1	Aluh-Aluh	2 106	1 355	18	3 814
2	Beruntung Baru	163	172	114	501
3	Gambut	2 294	1 737	11	4 177
4	Kertak Hanyar	1 756	3 172	160	5 579
5	Tatah Makmur	751	1 004	34	1 928
6	Sungai Tabuk	4 315	4 338	256	9 820
7	Martapura	4 885	4 721	148	10 229
8	Martapura Timur	1 999	2 907	141	5 344
9	Martapura Barat	1 513	1 202	3	3 238
10	Astambul	1 724	2 317	17	4 174
11	Karang Intan	2 589	1 147	12	4 064
12	Aranio	721	816	57	1 636
13	Sungai Pinang	987	657	23	1 853
14	Paramasan	228	334	45	644
15	Pengaron	1 202	2 505	62	4 064
16	Sambung Makmur	1 200	1 935	100	3 834
17	Mataraman	1 176	1 068	4	2 482
18	Simpang Empat	1 540	2 170	49	4 082
19	Telaga Bauntung	344	154	5	548
Jumlah/ Total		31 493	33 711	1 259	72 011

Sumber/Source: Dinas Pengendalian Penduduk Keluarga Berencana Pemberdayaan Perempuan & Perlindungan Anak / *Population Control Office for Family Planning for Women Empowerment & Child Protection*

Tabel 4.2.18 Jumlah Target Keluarga Berencana (KB) dan Pencapaian KB Baru serta KB Aktif Menurut Kecamatan di Kabupaten Banjar 2017
Number of Family Planning Target and Achivement of New and Active Participants by Subdistrict in Banjar Regency 2017

Kecamatan Subdistrict	KB Baru <i>New Participants</i>		KB Aktif <i>Active Participants</i>	
	PPM Baru <i>New PPM</i>	Pencapaian <i>Achivement</i>	PPM Baru <i>New PPM</i>	Pencapaian <i>Achivement</i>
(1)	(3)	(4)	(5)	(6)
1. Aluh-Aluh	879	832	4 672	3 814
2. Beruntung Baru	327	274	3 148	501
3. Gambut	1 020	886	5 299	4 177
4. Kertak Hanyar	1 520	1 528	6 388	5 579
5. Tatah Makmur	708	528	2 029	1 928
6. Sungai Tabuk	2 624	2 282	10 267	9 820
7. Martapura	4 712	5 438	15 918	10 229
8. Martapura Timur	522	486	5 033	5 344
9. Martapura Barat	482	184	3 440	3 238
10. Astambul	644	368	6 263	4 174
11. Karang Intan	1 359	424	4 992	4 064
12. Aranio	456	413	1 582	1 636
13. Sungai Pinang	433	323	3 668	1 853
14. Paramasan	163	64	969	644
15. Pengaron	468	169	4 807	4 064
16. Sambung Makmur	254	182	3 976	3 834
17. Mataraman	689	220	4 250	2 482
18. Simpang Empat	1 672	1 202	5 830	4 082
19. Telaga Bauntung	115	68	609	548
Jumlah/ Total	19 047	15 871	93 140	72 011

Sumber/Source: Dinas Pengendalian Penduduk Keluarga Berencana Pemberdayaan Perempuan & Perlindungan Anak / Population Control Office for Family Planning for Women Empowerment & Child Protection

Tabel 4.2.19 Banyaknya Pasangan Usia Subur yang Bukan Peserta Keluarga Berencana Menurut Keadaan/Alasan dan Kecamatan di Kabupaten Banjar 2017
Number of Childbearing Age Couples Who aren't Family Planning Participants by Condition and Subdistrict in Banjar Regency 2017

	Kecamatan <i>Subdistrict</i>	Hamil <i>Pregnant</i>	Ingin Anak Seegera <i>Want to have Children Soon</i>	Sebab Lain <i>Other Reasons</i>	Jumlah <i>Total</i>
	(1)	(3)	(4)	(5)	(6)
1.	Aluh-Aluh	126	76	1 685	1 887
2.	Beruntung Baru	134	113	424	671
3.	Gambut	87	786	612	1 485
4.	Kertak Hanyar	161	135	1 413	1 709
5.	Tatah Makmur	51	66	471	588
6.	Sungai Tabuk	351	1 301	2 187	3 839
7.	Martapura	110	339	411	860
8.	Martapura Timur	150	318	886	1 354
9.	Martapura Barat	260	97	470	827
10.	Astambul	63	83	1 458	1 604
11.	Karang Intan	101	445	901	1 447
12.	Aranio	411	67	314	792
13.	Sungai Pinang	57	191	464	712
14.	Paramasan	17	74	720	811
15.	Pengaron	35	27	3 850	3 912
16.	Sambung Makmur	31	38	557	626
17.	Mataraman	50	334	721	1 105
18.	Simpang Empat	37	243	525	805
19.	Telaga Bauntung	24	5	79	108
	Jumlah/ Total	2 256	4 738	18 148	25 142

Sumber/Source: Dinas Pengendalian Penduduk Keluarga Berencana Pemberdayaan Perempuan & Perlindungan Anak / Population Control Office for Family Planning for Women Empowerment & Child Protection

Tabel 4.2.20 Jumlah Pentahapan Keluarga Berencana Menurut Kecamatan di Kabupaten Banjar 2017
Number of Family Planning Level by Subdistrict in Banjar Regency 2017

	Kecamatan Subdistrict	Tahapan Keluarga Berencana Family Planning Level		Jumlah Total
		KPS	KS I	
	(1)	(3)	(4)	
1.	Aluh-Aluh	1 708	6 887	8 595
2.	Beruntung Baru	111	4 009	4 120
3.	Gambut	392	8 425	8 817
4.	Kertak Hanyar	908	7 481	8 389
5.	Tatah Makmur	506	3 207	3 713
6.	Sungai Tabuk	2 406	13 277	15 683
7.	Martapura	2 699	10 299	12 998
8.	Martapura Timur	1 182	7 143	8 325
9.	Martapura Barat	362	4 511	4 873
10.	Astambul	1 640	8 820	10 460
11.	Karang Intan	485	7 214	7 699
12.	Aranio	230	2 332	2 562
13.	Sungai Pinang	424	2 836	3 260
14.	Paramasan	428	744	1 172
15.	Pengaron	107	3 685	3 792
16.	Sambung Makmur	121	2 409	2 530
17.	Mataraman	320	5 916	6 236
18.	Simpang Empat	457	4 424	4 881
19.	Telaga Bauntung	57	865	922
Jumlah/ Total		14 543	104 484	119 027

Sumber/Source: Dinas Pengendalian Penduduk Keluarga Berencana Pemberdayaan Perempuan & Perlindungan Anak / Population Control Office for Family Planning for Women Empowerment & Child Protection

Tabel 4.2.21 Jumlah Komponen Keluarga Berencana Menurut Kecamatan di Kabupaten Banjar 2017
Number of Family Planning Level by Subdistrict in Banjar Regency 2017

Kecamatan Subdistrict	Klinik KB Clinic		Tenaga Medis Paramedics			Tenaga PKB/PLKB PNS	Tenaga PKB/PLKB NON PNS
	Pemerintah Public	Swasta Private	Dokter Praktek Swasta Private Doctors	Bidan Praktek Mandiri Private Midwives	Jejaring Faskes KB FP Health Facility Network		
(1)	(2)	(3)	(4)	(5)	(6)	(7)	(8)
1. Aluh-Aluh	1	-	10	90	-	2	1
2. Beruntung Baru	1	-	-	-	-	2	1
3. Gambut	1	-	20	40	-	2	2
4. Kertak Hanyar	2	-	65	-	-	4	3
5. Tatah Makmur	1	-	-	65	-	1	1
6. Sungai Tabuk	3	-	10	100	4	2	3
7. Martapura	4	4	30	180	-	4	7
8. Martapura Timur	1	-	-	100	-	2	1
9. Martapura Barat	1	-	-	-	-	2	1
10. Astambul	1	-	13	2	113	3	1
11. Karang Intan	3	-	-	15	5	2	1
12. Aranio	1	-	15	65	5	1	1
13. Sungai Pinang	1	-	-	-	-	1	1
14. Paramasan	1	-	-	-	-	-	1
15. Pengaron	1	-	-	-	-	1	-
16. Sambung Makmur	1	-	5	20	15	-	1
17. Mataraman	1	1	5	-	5	1	1
18. Simpang Empat	2	-	88	10	4	1	2
19. Telaga Bauntung	1	-	-	-	-	1	1
Jumlah/ Total	28	5	261	687	151	32	30

Sumber/Source: Dinas Pengendalian Penduduk Keluarga Berencana Pemberdayaan Perempuan & Perlindungan Anak / Population Control Office for Family Planning for Women Empowerment & Child Protection

Tabel 4.2.22 Sepuluh Besar Penyakit Rawat Jalan Pada RSU Ratu Zalecha Martapura 2017
Table *Big Ten Outpatient Diseases at Ratu Zalecha General Hospital 2017*

	Jenis Penyakit <i>The Type of Disease</i>	Jumlah Kasus <i>Number of Cases</i>	Persentase (%) <i>Percentage (%)</i>
	(1)	(2)	(3)
1.	<i>Tuberculosis of lung, without mention of bacteriological or histological confirmation</i>	2 972	3,74
2.	<i>Unspecified diabetes mellitus</i>	2 396	3,02
3.	<i>Essential (primary) hypertension</i>	2 096	2,64
4.	<i>Hypertensive heart disease with (congestive) heart failure</i>	1 812	2,28
5.	<i>Chronic ischaemic heart disease, unspecified</i>	1 761	2,22
6.	<i>Dyspepsia</i>	1 407	1,77
7.	<i>Low back pain</i>	1 295	1,63
8.	<i>Impacted cerumen</i>	1 183	1,49
9.	<i>Acute upper respiratory infection, unspecified</i>	1 178	1,48
10.	<i>Chronic obstructive pulmonary disease, unspecified</i>	1 162	1,46
11.	Lain-lain / Others	62 114	78,25
	Jumlah/ Total	79 376	100,00

Sumber/Source: RSU Ratu Zalecha Martapura/ Ratu Zalecha General Hospital Martapura

Tabel 4.2.23 Jumlah Pengunjung Poliklinik Anak Pada RSU Ratu Zalecha Martapura Setiap Bulan 2017
Number of Child Polyclinic Visitors at Ratu Zalecha General Hospital per Month 2017

	Bulan Month	Pengunjung Baru New Visitor	Pengunjung Lama Old Visitor	Jumlah Total
	(1)	(2)	(3)	(4)
1.	Januari/ <i>January</i>	80	248	501
2.	Februari/ <i>February</i>	99	280	467
3.	Maret/ <i>March</i>	77	291	428
4.	April/ <i>April</i>	73	275	385
5.	Mei/ <i>May</i>	75	294	413
6.	Juni/ <i>June</i>	41	165	372
7.	Juli/ <i>July</i>	71	222	256
8.	Agustus/ <i>August</i>	81	231	377
9.	September/ <i>September</i>	83	217	418
10.	Oktober/ <i>October</i>	86	256	414
11.	November/ <i>November</i>	84	276	396
12.	Desember/ <i>December</i>	74	193	322
	Jumlah/ Total	924	2 948	4 749

Sumber/Source: RSU Ratu Zalecha Martapura/ *Ratu Zalecha General Hospital Martapura*

Tabel 4.2.24 Kegiatan Imunisasi di Poliklinik Anak Pada RSU Ratu Zalecha Martapura Setiap Bulan 2017
Imunization Activity in Child Polyclinic at Ratu Zalecha General Hospital per Month 2017

Bulan Month	BCG	Campak	Pentabio I	Pentabio II	Pentabio III
(1)	(2)	(3)	(4)	(5)	(6)
1. Januari/ January	6	5	7	5	5
2. Februari/ February	-	-	3	3	5
3. Maret/ March	3	4	5	5	3
4. April/ April	5	6	4	3	3
5. Mei/ May	-	-	2	3	2
6. Juni/ June	-	2	3	2	1
7. Juli/ July	7	4	2	2	1
8. Agustus/ August	-	-	7	3	2
9. September/ September	-	2	3	3	2
10. Oktober/ October	7	3	7	7	8
11. November/ November	-	-	3	2	3
12. Desember/ December	4	5	3	4	3
Jumlah/ Total	32	31	49	42	38

Keterangan/Note: Pentabio terdiri dari DPT Hepatitis dan Influenza/ Pentabio consists of DPT Hepatitis and Influenza

Lanjutan Tabel/ *Continued Table 4.2.24*

	Bulan <i>Month</i>	Polio I	Polio II	Polio III	Polio IV	HBO
	(1)	(2)	(3)	(4)	(5)	(6)
1.	Januari/ <i>January</i>	4	5	4	4	102
2.	Februari/ <i>February</i>	4	5	4	4	77
3.	Maret/ <i>March</i>	5	5	3	2	64
4.	April/ <i>April</i>	4	3	3	4	105
5.	Mei/ <i>May</i>	4	2	2	2	109
6.	Juni/ <i>June</i>	3	2	2	-	90
7.	Juli/ <i>July</i>	3	2	2	1	119
8.	Agustus/ <i>August</i>	7	3	3	2	121
9.	September/ <i>September</i>	3	3	1	2	127
10.	Oktober/ <i>October</i>	6	2	6	3	142
11.	November/ <i>November</i>	3	2	3	4	113
12.	Desember/ <i>December</i>	3	4	6	5	100
	Jumlah/ <i>Total</i>	49	38	39	33	1 269

Sumber/Source: RSU Ratu Zalecha Martapura/ *Ratu Zalecha General Hospital 48Martapura*

**Tabel 4.2.25 Kegiatan Poliklinik Gigi Pada RSU Ratu Zalecha Martapura
Setiap Bulan 2017**
***Dental Polyclinic Activity at Ratu Zalecha General Hospital
per Month 2017***

	Bulan Month	Prident	Pulpa	Abase	Lain-Lain Others
	(1)	(2)	(3)	(4)	(5)
1.	Januari/ <i>January</i>	55	149	17	-
2.	Februari/ <i>February</i>	44	277	13	-
3.	Maret/ <i>March</i>	74	229	8	-
4.	April/ <i>April</i>	117	202	15	-
5.	Mei/ <i>May</i>	83	110	38	-
6.	Juni/ <i>June</i>	169	108	17	-
7.	Juli/ <i>July</i>	60	142	12	-
8.	Agustus/ <i>August</i>	125	201	8	-
9.	September/ <i>September</i>	96	219	8	-
10.	Oktober/ <i>October</i>	147	202	15	-
11.	November/ <i>November</i>	184	182	15	-
12.	Desember/ <i>December</i>	130	213	8	-
	Jumlah/ Total	1 284	2 234	174	-

Sumber/Source: RSU Ratu Zalecha Martapura/ *Ratu Zalecha General Hospital Martapura*

Tabel 4.2.26 Jumlah Pengunjung Poliklinik Kandungan Pada RSU Ratu Zalecha Martapura Setiap Bulan 2017
Table Number of Pregnancy Policlinic Visitors at Ratu Zalecha General Hospital per Month 2017

	Bulan Month	Pengunjung Baru New Visitor	Pengunjung Lama Old Visitor	Jumlah Total
	(1)	(2)	(3)	(4)
1.	Januari/ <i>January</i>	109	334	443
2.	Februari/ <i>February</i>	110	349	459
3.	Maret/ <i>March</i>	100	423	523
4.	April/ <i>April</i>	112	403	515
5.	Mei/ <i>May</i>	92	394	486
6.	Juni/ <i>June</i>	66	281	347
7.	Juli/ <i>July</i>	138	442	580
8.	Agustus/ <i>August</i>	122	304	426
9.	September/ <i>September</i>	126	291	417
10.	Oktober/ <i>October</i>	118	261	379
11.	November/ <i>November</i>	124	272	396
12.	Desember/ <i>December</i>	69	246	315
	Jumlah/ Total	1 286	4 000	5 286

Sumber/Source: RSU Ratu Zalecha Martapura/ Ratu Zalecha General Hospital Martapura

Tabel 4.2.27 Kegiatan Poliklinik Kandungan (Khusus Imunisasi) Pada RSU Ratu Zalecha Martapura Setiap Bulan 2017
Table Pregnancy Polyclinic Activity (Imunization Only) at Ratu Zalecha General Hospital per Month 2017

	Bulan Month	Bumil Pregnant		Catan Catan	
		TT 1 (2)	TT 2 (3)	TT 1 (4)	TT 2 (5)
1.	Januari/ <i>January</i>	5	3	2	2
2.	Februari/ <i>February</i>	5	2	-	-
3.	Maret/ <i>March</i>	2	2	-	-
4.	April/ <i>April</i>	4	5	-	-
5.	Mei/ <i>May</i>	2	4	1	2
6.	Juni/ <i>June</i>	-	-	1	-
7.	Juli/ <i>July</i>	3	3	2	2
8.	Agustus/ <i>August</i>	-	-	2	1
9.	September/ <i>September</i>	5	3	2	1
10.	Oktober/ <i>October</i>	2	1	2	1
11.	November/ <i>November</i>	5	3	4	2
12.	Desember/ <i>December</i>	2	2	5	3
Jumlah/ Total		35	28	21	14

Sumber/Source: RSU Ratu Zalecha Martapura/ *Ratu Zalecha General Hospital Martapura*

Tabel 4.2.28 Jumlah Kelahiran Hidup dan Kelahiran Mati Pada RSU Ratu Zalecha Martapura Setiap Bulan 2017
Table Number of Life Birth and Stillbirth at Ratu Zalecha General Hospital per Month 2017

	Bulan Month	Kelahiran Hidup Life Birth	Kelahiran Mati Stillbirth	Jumlah Total
	(1)	(2)	(3)	(4)
1.	Januari/ <i>January</i>	107	6	113
2.	Februari/ <i>February</i>	105	5	110
3.	Maret/ <i>March</i>	146	5	151
4.	April/ <i>April</i>	145	6	151
5.	Mei/ <i>May</i>	139	6	145
6.	Juni/ <i>June</i>	92	6	98
7.	Juli/ <i>July</i>	136	4	140
8.	Agustus/ <i>August</i>	150	6	156
9.	September/ <i>September</i>	157	2	159
10.	Oktober/ <i>October</i>	164	6	170
11.	November/ <i>November</i>	126	2	128
12.	Desember/ <i>December</i>	131	7	138
	Jumlah/ Total	1 598	61	1 659

Sumber/Source: RSU Ratu Zalecha Martapura/ Ratu Zalecha General Hospital Martapura

Tabel 4.2.29 Kegiatan Radiologi Pada RSU Ratu Zalecha Martapura Setiap Bulan 2017
Table Radiology Activity at Ratu Zalecha General Hospital per Month 2017

	Bulan Month	Jenis Radiologi Type of Radiology				Gigi Dental	Jumlah Total
		Thorax	BNO	CRA	EXT		
	(1)	(2)	(3)	(4)	(5)	(6)	(7)
1.	Januari/ January	758	229	32	166	101	1 286
2.	Februari/ February	759	225	31	136	107	1 258
3.	Maret/ March	825	240	28	127	118	1 338
4.	April/ April	802	169	30	148	92	1 241
5.	Mei/ May	790	198	38	124	105	1 255
6.	Juni/ June	398	155	23	87	73	736
7.	Juli/ July	810	197	37	156	122	1 322
8.	Agustus/ August	664	195	34	109	118	1 120
9.	September/ September	584	196	19	149	100	1 048
10.	Oktober/ October	654	236	21	130	108	1 149
11.	November/ November	651	210	30	90	119	1 100
12.	Desember/ December	600	200	28	113	102	1 043
	Jumlah/ Total	8 295	2 450	351	1 535	1 265	13 896

Sumber/Source: RSU Ratu Zalecha Martapura/ Ratu Zalecha General Hospital Martapura

Tabel 4.2.30 Jumlah Pasien yang Keluar Berdasarkan Alasannya Pada RSU Ratu Zalecha Martapura Setiap Bulan 2017
Table Number of Discharged Patient by Reasons at Ratu Zalecha General Hospital per Month 2017

	Bulan Month	Dipulangkan Repatriated	Permintaan Sendiri Self Request	Dirujuk Referred	Meninggal Pass Away	Jumlah Total
	(1)	(2)	(3)	(4)	(5)	(6)
1.	Januari/ <i>January</i>	1 264	29	12	48	1 353
2.	Februari/ <i>February</i>	1 193	11	3	47	1 254
3.	Maret/ <i>March</i>	1 404	25	9	56	1 494
4.	April/ <i>April</i>	1 443	37	7	34	1 521
5.	Mei/ <i>May</i>	1 395	23	5	39	1 462
6.	Juni/ <i>June</i>	1 049	15	4	44	1 112
7.	Juli/ <i>July</i>	1 369	16	5	33	1 423
8.	Agustus/ <i>August</i>	1 306	102	14	62	1 484
9.	September/ <i>September</i>	1 282	99	22	66	1 469
10.	Oktober/ <i>October</i>	1 500	112	15	67	1 694
11.	November/ <i>November</i>	1 403	85	12	73	1 573
12.	Desember/ <i>December</i>	1 283	85	16	83	1 467
	Jumlah/ Total	15 891	639	124	652	17 306

Sumber/Source: RSU Ratu Zalecha Martapura/ *Ratu Zalecha General Hospital Martapura*

Tabel 4.2.31 Kunjungan Pasien Rawat Jalan Pada Poliklinik di RSU Ratu Zalecha Martapura 2017
Table *Outpatient Visit at Polyclinics in Ratu Zalecha General Hospital per Month 2017*

	Poliklinik Polyclinic	Kunjungan Baru New Visit	Kunjungan Ulang Revisit	Jumlah Total
	(1)	(2)	(3)	(4)
01.	Anak	924	2 947	3 871
02.	Bedah Onkologi	433	1 555	3 703
03.	Bedah Umum	462	1 521	268
04.	Fisioterapi	99	5 072	5 171
05.	Gigi	984	3 087	4 071
06.	Gizi	26	83	109
07.	Hemodialisa	4	7 404	7 408
08.	IGD	1 774	1 719	3 493
09.	Imunisasi	6	20	26
10.	Jantung	748	5 519	6 267
11.	Jiwa	104	638	742
12.	Kebidanan & Kandungan	1 282	3 275	4 557
13.	Kulit & Kelamin	434	1 468	1 902
14.	Mata	2 001	5 590	7 591
15.	Orthopedi	301	994	1 295
16.	Paru	650	5 377	6 027
17.	Penyakit Dalam	1 414	10 808	12 222
18.	Psikologi	51	62	113
19.	Saraf	422	4 948	5 370
20.	THT	1 085	2 585	3 670
21.	Tumbuh Kembang	9	21	30
22.	Umum / MCU	813	536	1 349
23.	VCT	41	80	121
Jumlah/ Total		14 067	65 309	79 376

Sumber/Source: RSU Ratu Zalecha Martapura/ Ratu Zalecha General Hospital Martapura

Tabel 4.2.32 Tingkat Pemanfaatan Poliklinik Rawat Jalan Pada RSU Ratu Zalecha Martapura 2017
Table Utilization Rate of Outpatient Polyclinic at Ratu Zalecha General Hospital per Month 2017

Poliklinik <i>Polyclinic</i>	Umum General	Askes/BPJS <i>Health Insurance</i>	Jamkesda <i>Regional Health Insurance</i>	Asuransi <i>Insurance</i>	Lainnya <i>Others</i>	Jumlah <i>Total</i>
(1)	(2)	(3)	(4)	(5)	(6)	(7)
01. Anak	2 429	1 342	100	-	-	3 871
02. Bedah	1 116	2 357	205	3	22	3 703
03. Bedah Onkologi	51	208	7	-	2	268
04. Fisioterafi	404	4 692	42	-	33	5 171
05. Gigi	3 179	855	3	18	16	4 071
06. Gizi	51	58	-	-	-	109
07. Hemodialisa	40	7 341	27	-	-	7 408
08. IGD	2 032	1 434	18	3	6	3 493
09. Imunisasi	26	-	-	-	-	26
10. Jantung	816	5 333	72	2	44	6 267
11. Jiwa	268	452	22	-	-	742
12. Kebidanan & Kandungan	1 605	2 698	241	6	7	4 557
13. Kulit & Kelamin	908	960	26	1	7	1 902
14. Mata	2 027	5 346	192	8	18	7 591
15. Orthopedi	508	771	6	2	8	1 295
16. Paru	1 230	4 652	112	8	25	6 027
17. Penyakit Dalam	3 069	8 883	171	17	82	12 222
18. Psikologi	112	1	-	-	-	113
19. Saraf	847	4 400	77	3	43	5 370
20. THT	2 243	1 387	26	4	10	3 670
21. Tumbuh Kembang	13	15	2	-	-	30
22. Umum	1 319	18	-	-	12	1 349
23. VCT As-Syifa	85	36	-	-	-	121
Jumlah/ Total	24 378	53 239	1 349	75	335	79 376

Sumber/Source: RSU Ratu Zalecha Martapura/ Ratu Zalecha General Hospital Martapura

Tabel 4.2.33 Tingkat Pemanfaatan Rawat Jalan di RSUD Ratu Zalecha Martapura Setiap Bulan 2017
Table *Outpatient Utilization Rate of Ratu Zalecha General Hospital per Month 2017*

	Bulan Month	Umum General	Askes/BPJS Health Insurance	Jamkesda Regional Health Insurance	Asuransi Insurance	Lainnya Others	Jumlah Total
	(1)	(2)	(3)	(4)	(5)	(6)	(7)
1.	Januari/ <i>January</i>	1 969	4 269	92	10	25	6 365
2.	Februari/ <i>February</i>	1 936	4 101	113	12	18	6 180
3.	Maret/ <i>March</i>	2 157	4 583	107	9	32	6 888
4.	April/ <i>April</i>	2 064	4 149	107	3	27	6 350
5.	Mei/ <i>May</i>	2 134	4 591	122	6	25	6 878
6.	Juni/ <i>June</i>	1 296	3 031	101	3	28	4 459
7.	Juli/ <i>July</i>	2 187	4 822	141	4	37	7 191
8.	Agustus/ <i>August</i>	2 275	4 853	129	3	35	7 295
9.	September/ <i>September</i>	1 968	4 265	121	3	16	6 373
10.	Oktober/ <i>October</i>	2 239	5 015	113	7	27	7 401
11.	November/ <i>November</i>	2 177	4 949	109	10	32	7 277
12.	Desember/ <i>December</i>	1 975	4 611	94	5	33	6 718
	Jumlah/ Total	24 377	53 239	1 349	75	335	79 375

Sumber/ Source: RSUD Ratu Zalecha Martapura/ *Ratu Zalecha General Hospital Martapura*

Tabel 4.2.34 Tingkat Pemanfaatan Rawat Inap di RSUD Ratu Zalecha Martapura Setiap Bulan 2017
Table Inpatient Utilization Rate of Ratu Zalecha General Hospital per Month 2017

	Bulan Month	Umum General	Askes/BPJS Health Insurance	Jamkesda Regional Health Insurance	Asuransi Insurance	Lainnya Others	Jumlah Total
	(1)	(2)	(3)	(4)	(5)	(6)	(7)
1.	Januari/ <i>January</i>	358	859	127	7	1	1 352
2.	Februari/ <i>February</i>	358	738	143	10	3	1 252
3.	Maret/ <i>March</i>	398	915	152	21	4	1 490
4.	April/ <i>April</i>	415	895	190	13	3	1 516
5.	Mei/ <i>May</i>	346	890	212	13	1	1 462
6.	Juni/ <i>June</i>	262	705	132	9	2	1 110
7.	Juli/ <i>July</i>	307	926	169	15	4	1 421
8.	Agustus/ <i>August</i>	324	982	171	2	6	1 485
9.	September/ <i>September</i>	377	939	154	2	1	1 473
10.	Oktober/ <i>October</i>	360	1 157	171	1	11	1 700
11.	November/ <i>November</i>	369	1 036	158	1	10	1 574
12.	Desember/ <i>December</i>	378	917	162	2	12	1 471
	Jumlah/ Total	4 252	10 959	1 941	96	58	17 306

Sumber/Source: RSUD Ratu Zalecha Martapura/ Ratu Zalecha General Hospital Martapura

Tabel 4.2.35 Kegiatan Rujukan pada RSU Ratu Zalecha Martapura Menurut Jenis Pelayanan Spesialisnya 2017
Table Reference Activity at Ratu Zalecha General Hospital by The Type of Specialist Service 2017

Jenis Pelayanan Spesialis <i>Type of Specialist Service</i>		Pusat Kesehatan Masyarakat <i>Public Health Center</i>	RS Lain <i>Other Hospital</i>	Dokter Swasta <i>Private Doctor</i>
(1)		(2)	(3)	(4)
01.	Anak	1 098	3	274
02.	Bedah	1 503	22	316
03.	Bedah Onkologi	430	8	178
04.	Fisioterafi	2 327	41	650
05.	Gigi	490	27	312
06.	Gizi	21	1	14
07.	Jantung	4 075	83	934
08.	Jiwa	229	-	167
09.	Kebidanan & Kandungan	2 288	14	634
10.	Kulit & Kelamin	658	1	245
11.	Mata	3 818	99	1 086
12.	Orthopedi	479	15	205
13.	Paru	3 619	61	671
14.	Penyakit Dalam	6 634	197	1 729
15.	Psikologi	-	-	1
16.	Saraf	3 306	5	854
17.	THT	950	4	387
Jumlah/ Total		31 925	581	8 657

Sumber/Source: RSU Ratu Zalecha Martapura/ Ratu Zalecha General Hospital Martapura

**Tabel 4.2.36 Jumlah Peserta Jaminan Kesehatan Nasional Kartu
Table Indonesia Sehat Berdasarkan Fasilitas Kesehatan Tingkat
Pertama di Kabupaten Banjar 2017**
*Number of National Health Insurance Health Indonesian
Card Members by First Health Facilities at Banjar Regency
2017*

	Nama Pemberi Pelayanan Kesehatan Health Care Giver	Jumlah Total
	(1)	(2)
01.	FKTP / Puskesmas	151 314
02.	DPP / Dokter Praktek perorangan	27 295
03.	Klinik pratama	1 197
04.	Klinik pratama TNI / POLRI	3 099
	Sub Jumlah/ Sub Total	182 905

Sumber/Source: BPJS Kesehatan Kabupaten Banjar/ Social Security Administrator of Banjar Regency

Tabel 4.2.37 Jumlah Peserta Jaminan Kesehatan Nasional Kartu Indonesia Sehat – Penerima Bantuan Iuran Anggaran Pendapatan dan Belanja Negara Berdasarkan Fasilitas Kesehatan Tingkat Pertama di Kabupaten Banjar 2017
Number of National Health Insurance Health Indonesian Card – Dues Support Recipients of State Budget Members by First Health Facilities at Banjar Regency 2017

Kecamatan Subdistrict	Pusat Kesehatan Masyarakat Public Health Center	Jumlah Total
(1)	(2)	(3)
01. Karang Intan	FKTP / Puskesmas	3 806
02. Sungai Pinang	FKTP / Puskesmas	2 713
03. Peramasan	FKTP / Puskesmas	1 822
04. Simpang Empat	FKTP / Puskesmas	4 883
05. Aluh-aluh	FKTP / Puskesmas	14 496
06. Kertak Hanyar	FKTP / Puskesmas	5 884
07. Gambut	FKTP / Puskesmas	3 862
08. Sungai tabuk	FKTP / Puskesmas	11 215
09. Martapura	FKTP / Puskesmas	15 171
10. Pengaron	FKTP / Puskesmas	2 829
11. Sambung Makmur	FKTP / Puskesmas	2 205
12. Astambul	FKTP / Puskesmas	8 065
13. Aranio	FKTP / Puskesmas	2 499
Jumlah/ Total		79 450

Sumber/Source: BPJS Kesehatan Kabupaten Banjar/ Social Security Administrator of Banjar Regency

4.3 AGAMA/RELIGION

Tabel 4.3.1 Persentase Jumlah Penduduk Menurut Kecamatan dan Agama yang Dianut di Kabupaten Banjar 2017
Table Percentage of Population by Subdistrict and Religion in Banjar Regency 2017

Kecamatan Subdistrict	Islam Islam	Protestan Christian	Katolik Catholic	Hindu Hindu	Budha Buddha	Lainnya Other
(1)	(2)	(3)	(4)	(5)	(6)	(7)
1. Aluh-Aluh	29 341	9	-	1	1	-
2. Kertak Hanyar	38 085	475	307	16	206	1
3. Gambut	39 619	81	34	7	19	-
4. Sungai Tabuk	60 031	145	44	15	8	-
5. Martapura	112 827	316	113	25	145	1
6. Karang Intan	34 039	23	12	-	3	-
7. Astambul	35 609	21	23	-	-	-
8. Simpang Empat	33 502	75	48	1	-	-
9. Pengaron	16 472	2	-	1	-	-
10. Sungai Pinang	14 264	86	-	96	-	26
11. Aranio	9 092	7	-	-	-	-
12. Mataraman	25 256	80	34	1	-	-
13. Beruntung Baru	14 565	2	-	-	-	-
14. Martapura Barat	18 525	2	6	-	1	-
15. Martapura Timur	28 813	2	-	1	-	-
16. Sambung Makmur	11 965	-	-	-	-	-
17. Paramsan	1 998	107	11	1 427	-	60
18. Telaga Bauntung	3 287	-	-	-	-	-
19. Tatah Makmur	12 063	-	-	-	-	-
Jumlah/ Total	539 353	1 439	632	1 591	383	88

Sumber/Source: Dinas Kependudukan dan Pencatatan Sipil Kabupaten Banjar/ Residency and Civil Registry Regency- of Banjar Regency

Tabel 4.3.2 Jumlah Tempat Peribadatan Menurut Kecamatan di Kabupaten Banjar 2017
Table *Number of Worship Facilities by Subdistrict in Banjar Regency 2017*

Kecamatan <i>Subdistrict</i>	Masjid <i>Mosque</i>	Mushola <i>Mushola</i>	Gereja Protestan <i>Christian Church</i>	Gereja Katholik <i>Catholic Church</i>	Pura <i>Temple</i>	Vihara <i>Vihara</i>
(1)	(2)	(3)	(4)	(5)	(6)	(7)
1. Aluh-Aluh	22	79	-	-	-	-
2. Beruntung Baru	14	44	-	-	-	-
3. Gambut	18	99	-	-	-	-
4. Kertak Hanyar	14	55	-	-	-	-
5. Tatah Makmur	7	31	-	-	-	-
6. Sungai Tabuk	31	160	-	-	-	-
7. Martapura	20	167	-	-	-	-
8. Martapura Timur	13	54	-	-	-	-
9. Martapura Barat	8	51	-	-	-	-
10. Astambul	22	68	-	-	-	-
11. Karang Intan	30	64	-	-	-	-
12. Aranio	16	1	-	-	-	-
13. Sungai Pinang	21	33	-	-	-	-
14. Paramasan	5	7	-	-	-	-
15. Pengaron	19	36	-	-	-	-
16. Sambung Makmur	26	27	-	-	-	-
17. Mataraman	29	55	-	-	-	-
18. Simpang Empat	37	89	-	-	-	-
19. Telaga Bauntung	5	12	-	-	-	-
Jumlah/ Total	367	1 132	-	-	-	-

Sumber/Source: Kementerian Agama Kabupaten Banjar/ Religion Ministry of Banjar Regency

Tabel 4.3.3 Jumlah Pernikahan dan Rujuk Menurut Kecamatan di Kabupaten Banjar 2017
Table Number of Marriages and Reconciliations by Subdistrict in Banjar Regency 2017

	Kecamatan <i>Subdistrict</i>	Pernikahan <i>Marriages</i>	Rujuk <i>Reconciliations</i>
	(1)	(2)	(3)
1.	Aluh-Aluh	211	-
2.	Beruntung Baru	111	-
3.	Gambut	258	-
4.	Kertak Hanyar	364	-
5.	Tatah Makmur	...	-
6.	Sungai Tabuk	442	-
7.	Martapura	580	-
8.	Martapura Timur	223	-
9.	Martapura Barat	164	-
10.	Astambul	281	-
11.	Karang Intan	218	-
12.	Aranio	49	-
13.	Sungai Pinang	92	-
14.	Paramasan	72	-
15.	Pengaron	116	-
16.	Sambung Makmur	81	-
17.	Mataraman	168	-
18.	Simpang Empat	280	-
19.	Telaga Bauntung	...	-
	Jumlah/ Total	3 888	-

Sumber/Source: Kementerian Agama Kabupaten Banjar/ Religion Ministry of Banjar Regency

Tabel 4.3.4 Jumlah Pernikahan dan Rujuk Menurut Bulan di Kabupaten Banjar 2017
Table Number of Marriages and Reconciliations by Month in Banjar Regency 2017

	Bulan Month	Pernikahan Marriages	Rujuk Reconciliations
	(1)	(2)	(5)
1.	Januari/ <i>January</i>	481	
2.	Februari/ <i>February</i>	258	
3.	Maret/ <i>March</i>	333	
4.	April/ <i>April</i>	257	
5.	Mei/ <i>May</i>	414	
6.	Juni/ <i>June</i>	203	
7.	Juli/ <i>July</i>	159	
8.	Agustus/ <i>August</i>	178	
9.	September/ <i>September</i>	553	
10.	Oktober/ <i>October</i>	324	
11.	November/ <i>November</i>	360	
12.	Desember/ <i>December</i>	368	
	Jumlah/ Total	3 888	

Sumber/Source: Kementerian Agama Kabupaten Banjar/ *Religion Ministry of Banjar Regency*

Tabel 4.3.5 Calon Jamaah Haji Menurut Kecamatan dan Jenis Kelamin di Kabupaten Banjar 2017
Moslem Pilgrim Applicants by Subdistrict and Sex in Banjar Regency 2017

	Kecamatan <i>Subdistrict</i>	Jenis Kelamin <i>Sex</i>		Jumlah <i>Total</i>
		Laki-Laki <i>Male</i>	Perempuan <i>Female</i>	
	(1)	(2)	(3)	(4)
1.	Aluh-aluh	21	28	49
2.	Beruntung Baru	-	-	-
3.	Gambut	74	81	155
4.	Kertak Hanyar	70	73	143
5.	Tatah Makmur	21	23	44
6.	Sungai Tabuk	45	56	101
7.	Martapura Kota	293	351	644
8.	Martapura Timur	36	39	75
9.	Martapura Barat	20	21	41
10.	Astambul	66	73	139
11.	Karang Intan	38	44	82
12.	Aranio	11	14	25
13.	Sungai Pinang	24	32	56
14.	Peramasan	1	-	1
15.	Pengaron	33	25	58
16.	Sambung Makmur	-	-	-
17.	Mataraman	21	23	44
18.	Simpang Empat	20	22	42
19.	Telaga Bauntung	-	-	-
	Jumlah/ Total	794	905	1 699

Sumber/Source: Kementerian Agama Kabupaten Banjar/ Religion Ministry of Banjar Regency

Tabel 4.3.6 Calon Jamaah Haji Menurut Kecamatan dan Kelompok Umur di Kabupaten Banjar 2017
Table Moslem Pilgrim Applicants by Subdistrict and Age Group in Banjar Regency 2017

Kecamatan Subdistrict	Kelompok Umur (Tahun) Age Group (Years Old)						Jumlah Total
	<30	30-39	40-49	50-59	60-69	70+	
(1)	(2)	(3)	(4)	(5)	(6)	(7)	(8)
1. Aluh-aluh	4	23	17	3	1	1	49
2. Beruntung Baru	-	-	-	-	-	-	-
3. Gambut	27	43	59	16	7	3	155
4. Kertak Hanyar	37	36	45	20	5	-	143
5. Tatah Makmur	9	17	14	4	-	-	44
6. Sungai Tabuk	22	27	29	17	5	1	101
7. Martapura Kota	165	191	148	108	24	8	644
8. Martapura Timur	31	17	11	13	3	-	75
9. Martapura Barat	5	19	13	3	1	-	41
10. Astambul	34	39	42	14	9	1	139
11. Karang Intan	19	27	21	8	5	2	82
12. Aranio	3	4	9	5	3	1	25
13. Sungai Pinang	12	12	16	12	2	2	56
14. Peramasan	-	-	1	-	-	-	1
15. Pengaron	11	18	13	12	4	-	58
16. Sambung Makmur	-	-	-	-	-	-	-
17. Mataraman	8	9	8	14	5	-	44
18. Simpang Empat	9	9	21	3	-	-	42
19. Telaga Bauntung	-	-	-	-	-	-	-
Jumlah/ Total	396	491	467	252	74	19	1 699

Sumber/Source: Kementerian Agama Kabupaten Banjar/ Religion Ministry of Banjar Regency

Tabel 4.3.7 Calon Jamaah Haji Menurut Kecamatan dan Pekerjaan di Kabupaten Banjar 2017
Table Moslem Pilgrim Applicants by Subdistrict and Kind of Job in Banjar Regency 2017

	Kecamatan Subdistrict	PNS Civil Servant	TNI/POLRI Indonesian Army	Pedagang Trader	Petani Farmer	Pekerjaan Swasta Private Job
	(1)	(2)	(3)	(4)	(5)	(6)
1.	Aluh-aluh	7	-	10	14	6
2.	Beruntung Baru	-	-	-	-	-
3.	Gambut	38	-	21	11	37
4.	Kertak Hanyar	10	2	15	10	36
5.	Tatah Makmur	6	-	5	7	8
6.	Sungai Tabuk	11	-	16	21	21
7.	Martapura Kota	109	3	149	9	125
8.	Martapura Timur	1	-	29	2	11
9.	Martapura Barat	1	-	15	3	3
10.	Astambul	12	-	35	23	23
11.	Karang Intan	3	-	16	23	12
12.	Aranio	2	-	3	10	2
13.	Sungai Pinang	-	-	3	29	5
14.	Peramasan	1	-	-	-	-
15.	Pengaron	4	2	15	15	7
16.	Sambung Makmur	-	-	-	-	-
17.	Mataraman	2	-	8	18	3
18.	Simpang Empat	6	-	9	3	4
19.	Telaga Bauntung	-	-	-	-	-
	Jumlah/ Total	213	7	350	204	304

Lanjutan Tabel/ *Continued Table 4.3.7*

Kecamatan <i>Subdistrict</i>	Pegawai BUMD <i>Employee</i>	Ibu Rumah Tangga <i>Housewife</i>	Pelajar/ Mahasiswa <i>Student</i>	Pensiunan <i>Retired</i>	Lainnya <i>Others</i>	Jumlah <i>Total</i>
(1)	(2)	(3)	(4)	(5)	(6)	(7)
1. Aluh-aluh	-	11	1	-	-	49
2. Beruntung Baru	-	-	-	-	-	-
3. Gambut	1	31	12	3	1	155
4. Kertak Hanyar	6	35	22	3	4	143
5. Tatah Makmur	-	15	3	-	-	44
6. Sungai Tabuk	3	19	7	-	3	101
7. Martapura Kota	5	146	73	16	9	644
8. Martapura Timur	-	18	12	1	1	75
9. Martapura Barat	1	17	1	-	-	41
10. Astambul	-	28	12	-	6	139
11. Karang Intan	-	22	5	-	1	82
12. Aranio	-	5	-	2	1	25
13. Sungai Pinang	-	15	3	-	1	56
14. Peramasan	-	-	-	-	-	1
15. Pengaron	-	11	4	-	-	58
16. Sambung Makmur	-	-	-	-	-	-
17. Mataraman	2	8	2	1	-	44
18. Simpang Empat	-	5	3	-	-	30
19. Telaga Bauntung	-	-	-	-	-	-
Jumlah/ Total	18	389	160	26	28	1 699

Sumber/Source: Kementerian Agama Kabupaten Banjar/ *Religion Ministry of Banjar Regency*

Tabel 4.3.8 Calon Jamaah Haji Menurut Kecamatan dan Tingkat Pendidikan di Kabupaten Banjar 2017
Moslem Pilgrim Applicants by Subdistrict and Educational Level in Banjar Regency 2017

Kecamatan Subdistrict	Belum/Tamat	SMP Junior High School	SMA Senior High School	Diploma Diploma
	SD Not Yet/ Graduated Primary School			
(1)	(2)	(3)	(4)	(5)
1. Aluh-aluh	11	12	12	2
2. Beruntung Baru	-	-	-	-
3. Gambut	24	23	47	9
4. Kertak Hanyar	22	26	50	7
5. Tatah Makmur	13	9	11	-
6. Sungai Tabuk	36	17	26	5
7. Martapura Kota	117	102	205	39
8. Martapura Timur	19	14	35	1
9. Martapura Barat	11	14	12	1
10. Astambul	50	29	37	3
11. Karang Intan	29	17	24	3
12. Aranio	12	2	5	3
13. Sungai Pinang	33	14	7	1
14. Peramasan	-	-	1	-
15. Pengaron	24	18	10	-
16. Sambung Makmur	-	-	-	-
17. Mataraman	23	13	6	-
18. Simpang Empat	24	6	5	-
19. Telaga Bauntung	-	-	-	-
Jumlah/ Total	448	316	493	74

Lanjutan Tabel/ *Continued Table 4.3.8*

Kecamatan <i>Subdistrict</i>	Strata I <i>Bachelor Degree</i>	Strata II <i>Master Degree</i>	Strata III <i>Doctor Degree</i>	Jumlah <i>Total</i>
(1)	(2)	(3)	(4)	(5)
1. Aluh-aluh	12	-	-	49
2. Beruntung Baru	-	-	-	-
3. Gambut	47	5	-	155
4. Kertak Hanyar	33	5	-	143
5. Tatah Makmur	11	-	-	44
6. Sungai Tabuk	13	4	-	101
7. Martapura Kota	158	23	-	644
8. Martapura Timur	6	-	-	75
9. Martapura Barat	3	-	-	41
10. Astambul	20	-	-	139
11. Karang Intan	9	-	-	82
12. Aranio	3	-	-	25
13. Sungai Pinang	1	-	-	56
14. Peramasan	-	-	-	1
15. Pengaron	6	-	-	58
16. Sambung Makmur	-	-	-	-
17. Mataraman	2	-	-	44
18. Simpang Empat	7	-	-	42
19. Telaga Bauntung	-	-	-	-
Jumlah/ <i>Total</i>	331	37	-	1 699

Sumber/Source: Kementerian Agama Kabupaten Banjar/ *Religion Ministry of Banjar Regency*

Tabel 4.3.9 Calon Jamaah Haji Menurut Kecamatan dan Tempat Penyetoran ONH di Kabupaten Banjar 2017
Table Moslem Pilgrim Applicants by Subdistrict and ONH Deposit Place in Banjar Regency 2017

Kecamatan Subdistrict	BRI	BRI Sy	BNI Sy	BSM	BMI	MEGA Sy	CIMB Sy	PERMATA Sy
(1)	(2)	(3)	(4)	(5)	(6)	(7)	(8)	(9)
1. Aluh-aluh	-	8	-	7	3	-	-	31
2. Beruntung Baru	-	-	-	-	-	-	-	-
3. Gambut	-	7	18	19	8	1	11	91
4. Kertak Hanyar	-	17	14	30	19	5	7	51
5. Tatah Makmur	-	3	6	4	-	-	-	31
6. Sungai Tabuk	2	1	20	8	2	5	9	54
7. Martapura Kota	9	62	101	156	24	-	9	283
8. Martapura Timur	-	1	11	15	3	-	1	44
9. Martapura Barat	-	4	1	20	-	-	-	16
10. Astambul	-	8	14	19	2	-	2	94
11. Karang Intan	-	3	8	19	4	-	-	48
12. Aranio	1	2	-	6	-	-	-	16
13. Sungai Pinang	-	3	-	3	1	-	-	49
14. Peramasan	-	-	-	-	-	-	-	1
15. Pengaron	-	11	4	3	4	-	-	36
16. Sambung Makmur	-	-	-	-	-	-	-	-
17. Mataraman	-	4	7	1	2	-	-	30
18. Simpang Empat	3	4	1	7	-	-	2	25
19. Telaga Bauntung	-	-	-	-	-	-	-	-
Jumlah/ Total	15	138	205	317	72	11	41	900

Ket: Sy (Bank Syariah)

Sumber/Source: Kementerian Agama Kabupaten Banjar/ Religion Ministry of Banjar Regency

Tabel 4.3.10 Calon Jamaah Haji Menurut Kecamatan dan Status Keberangkatan di Kabupaten Banjar 2016
Moslem Pilgrim Applicants by Subdistrict and Departure Status in Banjar Regency 2017

	Kecamatan Subdistrict	Belum Pernah Ibdah Haji Never Pilgrim	Pernah Ibadah Haji Ever Pilgrim	Jumlah Total
	(1)	(2)	(3)	(4)
1.	Aluh-Aluh	49	-	49
2.	Beruntung Baru	-	-	-
3.	Gambut	153	2	155
4.	Kertak Hanyar	143	-	143
5.	Tatah Makmur	44	-	44
6.	Sungai Tabuk	101	-	101
7.	Martapura	636	8	644
8.	Martapura Timur	73	2	75
9.	Martapura Barat	41	-	41
10.	Astambul	139	-	139
11.	Karang Intan	82	-	82
12.	Aranio	25	-	25
13.	Sungai Pinang	56	-	56
14.	Paramasan	1	-	1
15.	Pengaron	58	-	58
16.	Sambung Makmur	-	-	-
17.	Mataraman	44	-	44
18.	Simpang Empat	42	-	42
19.	Telaga Bauntung	-	-	-
	Jumlah/ Total	1 687	12	1 699

Sumber/Source: Kementerian Agama Kabupaten Banjar/ Religion Ministry of Banjar Regency

Tabel 4.3.11 Calon Jamaah Haji yang Meninggal di Tanah Suci Menurut Kecamatan dan Jenis Kelamin di Kabupaten Banjar 2017
Table Moslem Pilgrim Applicants Who Pass Away at Holy Land by Subdistrict and Sex in Banjar Regency 2017

Kecamatan <i>Subdistrict</i>	Jenis Kelamin <i>Sex</i>		Jumlah <i>Total</i>
	Laki-Laki <i>Male</i>	Perempuan <i>Female</i>	
(1)	(2)	(3)	(4)
1. Aluh-Aluh	-	-	-
2. Beruntung Baru	-	-	-
3. Gambut	-	-	-
4. Kertak Hanyar	-	-	-
5. Tatah Makmur	-	-	-
6. Sungai Tabuk	-	-	-
7. Martapura	-	-	-
8. Martapura Timur	-	-	-
9. Martapura Barat	-	-	-
10. Astambul	-	-	-
11. Karang Intan	-	-	-
12. Aranio	-	-	-
13. Sungai Pinang	-	-	-
14. Paramasan	-	-	-
15. Pengaron	-	-	-
16. Sambung Makmur	-	-	-
17. Mataraman	-	-	-
18. Simpang Empat	-	-	-
19. Telaga Bauntung	-	-	-
Jumlah/ <i>Total</i>

Sumber/Source: Kementerian Agama Kabupaten Banjar/ *Religion Ministry of Banjar Regency*

4.4 KRIMINALITAS/CRIME

Tabel 4.4.1 Jumlah Tindak Pidana Menurut Kepolisian Resort Kabupaten Banjar 2013–2016
Table Number of Reported Criminal Cases by District Police Office of Banjar Regency 2013–2016

	Kecamatan Subdistrict	2013	2014	2015	2016
	(1)	(2)	(3)	(4)	
1.	Aluh-Aluh	-	-	-	-
2.	Beruntung Baru	-	-	-	-
3.	Gambut	41	58	34	57
4.	Kertak Hanyar	58	58	48	31
5.	Tatah Makmur	-	-	-	-
6.	Sungai Tabuk	42	31	32	27
7.	Martapura	373	268	175	61
8.	Martapura Timur	-	23	15	14
9.	Martapura Barat	23	15	12	13
10.	Astambul	17	19	24	24
11.	Karang Intan	27	30	18	20
12.	Aranjo	6	10	2	9
13.	Sungai Pinang	6	19	12	14
14.	Paramasan	-	-	-	-
15.	Pengaron	13	6	15	14
16.	Sambung Makmur	3	6	3	3
17.	Mataraman	27	33	17	24
18.	Simpang Empat	21	35	25	24
19.	Telaga Bauntung	-	-	-	-
	Jumlah/ Total	657	611	432	335

Ket: data 2017 tidak tersedia

Sumber/Source: Kepolisian Resort Banjar/ District Police Office of Banjar Regency

Tabel 4.4.2 Penyelesaian Tindak Pidana Menurut Kepolisian Resort Kabupaten Banjar 2013–2017
Table Crime Clearance by District Police Office of Banjar Regency 2013–2017

Satuan Kerja Works Unit		2013	2014	2015	2016	2017
(1)	(2)	(3)	(4)	(5)	(6)	(6)
1.	Satreskrim	184	86	43	54	68
2.	Polsek Gambut	21	45	38	52	26
3.	Polsek Kertak Hanyar	25	36	35	30	27
4.	Polsek Sungai Tabuk	27	22	27	24	23
5.	Polsek Martapura Kota	33	64	35	53	42
6.	Polsek Martapura Timur	29	15	9	8	8
7.	Polsek Martapura Barat	14	10	7	5	7
8.	Polsek Astambul	10	11	17	17	13
9.	Polsek Karang Intan	18	25	10	14	18
10.	Polsek Aranio	3	7	5	9	9
11.	Polsek Belimbing Sungai Pinang	6	12	6	12	9
12.	Polsek Pengaron	5	3	10	10	10
13.	Polsek Sambung Makmur	2	3	4	2	4
14.	Polsek Mataraman	18	24	14	16	22
15.	Polsek Simpang Empat	17	19	23	25	13
Jumlah / Total		412	382	283	331	299

Sumber/Source: Kepolisian Resort Banjar/ District Police Office of Banjar Regency

Tabel 4.4.3 Perkara yang Diterima pada Pengadilan Agama Martapura Menurut Bulan 2017
Table *Accepted Case in Religion Court of Banjar Regency per Month 2017*

	Bulan Month	Jenis Perkara/ Cases				Harta Bersama Family's Wealth
		Izin Poligami Polygamy Permission	Pembatalan Perkawinan Marriage Annulment	Cerai Talak Divorce	Cerai Gugat Contested Divorce	
	(1)	(2)	(3)	(4)	(5)	(6)
1.	Januari/ January	-	-	20	91	-
2.	Februari/ February	-	-	17	51	-
3.	Maret/ March	1	-	21	57	-
4.	April/ April	-	-	10	38	-
5.	Mei/ May	1	-	9	61	1
6.	Juni/ June	-	-	7	22	-
7.	Juli/ July	-	1	19	85	-
8.	Agustus/ August	-	-	17	59	1
9.	September/ September	-	-	13	62	-
10.	Oktober/ October	-	-	26	58	-
11.	November/ November	1	-	18	67	1
12.	Desember/ December	-	-	9	27	-
Jumlah/ Total		3	1	186	678	3

Lanjutan Tabel/ *Continued Table 4.4.3*

Bulan <i>Month</i>	Jenis Perkara/ <i>Cases</i>				
	Penguasaan Anak <i>Children Guardianship</i>	Penunjukkan Orang Lain sebagai Wali <i>Appoint Another Person as Guardian</i>	Isbath Nikah <i>Marriage Determination</i>	Wali Adhol <i>Adhol Guardian</i>	Lainnya <i>Others</i>
(1)	(2)	(3)	(4)	(5)	(6)
1. Januari/ <i>January</i>	1	-	12	-	11
2. Februari/ <i>February</i>	-	-	7	-	4
3. Maret/ <i>March</i>	-	-	48	-	13
4. April/ <i>April</i>	1	-	8	-	9
5. Mei/ <i>May</i>	-	-	26	1	5
6. Juni/ <i>June</i>	-	-	15	-	10
7. Juli/ <i>July</i>	-	-	3	-	3
8. Agustus/ <i>August</i>	-	-	35	-	16
9. September/ <i>September</i>	1	-	7	-	7
10. Oktober/ <i>October</i>	-	-	7	-	8
11. November/ <i>November</i>	-	-	10	1	6
12. Desember/ <i>December</i>	-	-	1	-	8
Jumlah/ <i>Total</i>	3	-	179	2	100

Sumber/Source: Pengadilan Agama Martapura/ *Religion Court of Banjar Regency*

Tabel 4.4.4 Perkara yang Diputus (Termasuk Sisa Perkara Tahun Lalu) pada Pengadilan Agama Martapura Menurut Bulan 2017
Table Terminated Cases (Include Remaining Last Year Cases) in Religion Court of Banjar Regency per Month 2017

	Bulan Month	Jenis Perkara/ Cases				Harta Bersama Family's Wealth
		Izin Poligami Polygamy Permission	Pembatalan Perkawinan Marriage Annulment	Cerai Talak Divorce	Cerai Gugat Contested Divorce	
	(1)	(2)	(3)	(4)	(5)	(6)
1.	Januari/ January	-	-	21	54	-
2.	Februari/ February	-	-	16	44	-
3.	Maret/ March	-	-	15	50	-
4.	April/ April	-	-	17	51	-
5.	Mei/ May	-	-	14	49	-
6.	Juni/ June	-	-	6	50	-
7.	Juli/ July	-	-	9	52	1
8.	Agustus/ August	-	-	12	50	-
9.	September/ September	1	-	10	54	-
10.	Oktober/ October	-	-	15	70	-
11.	November/ November	-	-	9	40	-
12.	Desember/ December	-	-	20	81	-
	Jumlah/ Total	1	-	164	645	1

Lanjutan Tabel/ *Continued Table 4.4.4*

Bulan <i>Month</i>	Jenis Perkara/ <i>Cases</i>				
	Penguasaan Anak <i>Children Guardianship</i>	Penunjukkan Orang Lain sebagai Wali <i>Appoint Another Person as Guardian</i>	Isbath Nikah <i>Marriage Determination</i>	Wali Adhol <i>Adhol Guardian</i>	Lainnya <i>Others</i>
(1)	(2)	(3)	(4)	(5)	(6)
1. Januari/ <i>January</i>	-	-	8	3	6
2. Februari/ <i>February</i>	-	-	8	1	4
3. Maret/ <i>March</i>	-	-	16	1	6
4. April/ <i>April</i>	1	-	32	4	5
5. Mei/ <i>May</i>	1	-	27	2	8
6. Juni/ <i>June</i>	-	-	2	4	2
7. Juli/ <i>July</i>	-	-	14	2	4
8. Agustus/ <i>August</i>	-	-	5	1	5
9. September/ <i>September</i>	-	-	34	1	12
10. Oktober/ <i>October</i>	1	-	7	1	5
11. November/ <i>November</i>	-	-	6	4	6
12. Desember/ <i>December</i>	1	-	6	-	3
Jumlah/ <i>Total</i>	4	-	165	24	66

Sumber/*Source*: Pengadilan Agama Martapura/ *Religion Court of Banjar Regency*

Tabel 4.4.5 Perkara dan Terdakwa (Termasuk Pelanggaran Lalu Lintas) yang Masuk di Pengadilan Agama Martapura Menurut Bulan 2017
Cases and Defendants (Include Traffic Infractions) in Public Court of Banjar Regency per Month 2017

Bulan Month	Pidana Criminal		Tipiring Misdemeanor	
	Perkara Case	Terdakwa Defendant	Perkara Case	Terdakwa Defendant
(1)	(2)	(3)	(4)	(5)
1. Januari/ January	36	36	-	-
2. Februari/ February	37	37	-	-
3. Maret/ March	40	40	-	-
4. April/ April	39	39	-	-
5. Mei/ May	53	53	2	2
6. Juni/ June	49	49	-	-
7. Juli/ July	26	26	2	2
8. Agustus/ August	46	46	3	3
9. September/ September	41	41	1	1
10. Oktober/ October	36	36	2	2
11. November/ November	55	55	1	1
12. Desember/ December	57	57	-	-
Jumlah/ Total	515	515	11	11

Lanjutan Tabel/ *Continued Table 4.4.5*

Bulan <i>Month</i>	Tilang/Lalu Lintas <i>Ticketed/Traffic Infraction</i>		Jumlah <i>Total</i>	
	Perkara <i>Case</i>	Terdakwa <i>Defendant</i>	Perkara <i>Case</i>	Terdakwa <i>Defendant</i>
(1)	(2)	(3)	(4)	(5)
1. Januari/ <i>January</i>	157	157	193	193
2. Februari/ <i>February</i>	397	397	434	434
3. Maret/ <i>March</i>	289	289	329	329
4. April/ <i>April</i>	234	234	273	273
5. Mei/ <i>May</i>	491	491	546	546
6. Juni/ <i>June</i>	1 231	1 231	1 280	1 280
7. Juli/ <i>July</i>	143	143	171	171
8. Agustus/ <i>August</i>	770	770	819	819
9. September/ <i>September</i>	558	558	600	600
10. Oktober/ <i>October</i>	991	991	1 029	1 029
11. November/ <i>November</i>	1 951	1 951	2 007	2 007
12. Desember/ <i>December</i>	1 669	1 669	1 726	1 726
Jumlah/ <i>Total</i>	8 881	8 881	9 407	9 407

Sumber/Source: Pengadilan Negeri Martapura/ *Public Court of Banjar Regency1*

Tabel 4.4.6 Tambahkan Tahanan yang Masuk Lembaga Pembinaan Khusus Anak Klas I Martapura Menurut Bulan 2017
Table Prisoner Addition in Martapura Class I Founding Children Institution per Month 2017

Bulan Month	Dewasa Adult		Pemuda/Remaja Teenager	
	Laki-Laki Male	Perempuan Female	Laki-Laki Male	Perempuan Female
(1)	(2)	(3)	(4)	(5)
1. Januari/ January	50	6	-	-
2. Februari/ February	49	12	-	-
3. Maret/ March	20	5	-	-
4. April/ April	39	7	-	-
5. Mei/ May	-	-	-	-
6. Juni/ June	-	-	-	-
7. Juli/ July	-	-	-	-
8. Agustus/ August	1	-	-	-
9. September/ September	-	-	-	-
10. Oktober/ October	1	-	-	-
11. November/ November	-	-	-	-
12. Desember/ December	-	-	-	-
Rata-Rata/ Average	13	3	-	-

Lanjutan Tabel/ *Continued Table 4.4.6*

Bulan <i>Month</i>	Anak-Anak <i>Children</i>		Jumlah <i>Total</i>	
	Laki-Laki <i>Male</i>	Perempuan <i>Female</i>	Laki-Laki <i>Male</i>	Perempuan <i>Female</i>
(1)	(2)	(3)	(4)	(5)
1. Januari/ <i>January</i>	4	-	54	6
2. Februari/ <i>February</i>	1	-	50	12
3. Maret/ <i>March</i>	2	-	22	5
4. April/ <i>April</i>	2	-	41	7
5. Mei/ <i>May</i>	1	-	1	-
6. Juni/ <i>June</i>	3	-	3	-
7. Juli/ <i>July</i>	7	-	7	-
8. Agustus/ <i>August</i>	2	-	3	-
9. September/ <i>September</i>	2	-	2	-
10. Oktober/ <i>October</i>	1	-	2	-
11. November/ <i>November</i>	2	-	2	-
12. Desember/ <i>December</i>	2	-	2	-
Rata-Rata/ <i>Average</i>	2	-	16	3

Sumber/Source: Lembaga Pembinaan Khusus Anak Klas I Martapura/ *Martapura Class I Founding Children Institution*

Tabel 4.4.7 Kurangan Tahanan yang Keluar dari Lembaga Pembinaan Khusus Anak Klas I Martapura Menurut Bulan 2017
Prisoner Subtraction in Martapura Class I Founding Children Institution per Month 2017

Bulan <i>Month</i>	Dewasa <i>Adult</i>		Pemuda/Remaja <i>Teenager</i>	
	Laki-Laki <i>Male</i>	Perempuan <i>Female</i>	Laki-Laki <i>Male</i>	Perempuan <i>Female</i>
(1)	(2)	(3)	(4)	(5)
1. Januari/ <i>January</i>	73	22	-	-
2. Februari/ <i>February</i>	29	8	-	-
3. Maret/ <i>March</i>	75	8	-	-
4. April/ <i>April</i>	60	13	-	-
5. Mei/ <i>May</i>	33	19	-	-
6. Juni/ <i>June</i>	67	-	-	-
7. Juli/ <i>July</i>	40	-	-	-
8. Agustus/ <i>August</i>	41	-	-	-
9. September/ <i>September</i>	15	-	-	-
10. Oktober/ <i>October</i>	47	-	-	-
11. November/ <i>November</i>	26	-	-	-
12. Desember/ <i>December</i>	20	-	-	-
Rata-Rata/ <i>Average</i>	44	6	-	-

Lanjutan Tabel/ *Continued Table 4.4.7*

	Bulan <i>Month</i>	Anak-Anak <i>Children</i>		Jumlah <i>Total</i>	
		Laki-Laki <i>Male</i>	Perempuan <i>Female</i>	Laki-Laki <i>Male</i>	Perempuan <i>Female</i>
	(1)	(2)	(3)	(4)	(5)
1.	Januari/ <i>January</i>	4	-	77	22
2.	Februari/ <i>February</i>	4	-	33	8
3.	Maret/ <i>March</i>	4	-	79	8
4.	April/ <i>April</i>	7	-	67	13
5.	Mei/ <i>May</i>	6	-	39	19
6.	Juni/ <i>June</i>	2	-	69	-
7.	Juli/ <i>July</i>	7	-	47	-
8.	Agustus/ <i>August</i>	4	-	45	-
9.	September/ <i>September</i>	2	-	17	-
10.	Oktober/ <i>October</i>	4	-	51	-
11.	November/ <i>November</i>	7	-	33	-
12.	Desember/ <i>December</i>	5	-	25	-
Rata-Rata/ <i>Average</i>		5	-	49	6

Sumber/Source: Lembaga Pembinaan Khusus Anak Klas I Martapura/ *Martapura Class I Founding Children Institution*

Tabel 4.4.8 Tahanan pada Lembaga Pembinaan Khusus Anak Kelas I Martapura Menurut Bulan 2017
Table *Prisoner at Martapura Class I Founding Children Institution per Month 2017*

Bulan <i>Month</i>	Dewasa <i>Adult</i>		Pemuda/Remaja <i>Teenager</i>	
	Laki-Laki <i>Male</i>	Perempuan <i>Female</i>	Laki-Laki <i>Male</i>	Perempuan <i>Female</i>
(1)	(2)	(3)	(4)	(5)
1. Januari/ <i>January</i>	728	365	-	-
2. Februari/ <i>February</i>	706	349	-	-
3. Maret/ <i>March</i>	726	353	-	-
4. April/ <i>April</i>	671	350	-	-
5. Mei/ <i>May</i>	650	344	-	-
6. Juni/ <i>June</i>	617	325	-	-
7. Juli/ <i>July</i>	550	-	-	-
8. Agustus/ <i>August</i>	510	-	-	-
9. September/ <i>September</i>	470	-	-	-
10. Oktober/ <i>October</i>	455	-	-	-
11. November/ <i>November</i>	409	-	-	-
12. Desember/ <i>December</i>	383	-	-	-
Rata-Rata/ <i>Average</i>	573	174	-	-

Lanjutan Tabel/ *Continued Table 4.4.8*

Bulan <i>Month</i>	Anak-Anak <i>Children</i>		Jumlah <i>Total</i>	
	Laki-Laki <i>Male</i>	Perempuan <i>Female</i>	Laki-Laki <i>Male</i>	Perempuan <i>Female</i>
(1)	(2)	(3)	(4)	(5)
1. Januari/ <i>January</i>	38	1	767	366
2. Februari/ <i>February</i>	35	-	741	349
3. Maret/ <i>March</i>	33	-	759	353
4. April/ <i>April</i>	28	-	699	350
5. Mei/ <i>May</i>	24	-	674	344
6. Juni/ <i>June</i>	23	-	640	325
7. Juli/ <i>July</i>	24	-	574	-
8. Agustus/ <i>August</i>	24	-	534	-
9. September/ <i>September</i>	22	-	492	-
10. Oktober/ <i>October</i>	22	-	477	-
11. November/ <i>November</i>	19	-	428	-
12. Desember/ <i>December</i>	14	-	397	-
Rata-Rata/ <i>Average</i>	26	0	599	174

Sumber/Source: Lembaga Pembinaan Khusus Anak Klas I Martapura/ *Martapura Class I Founding Children Institution*

Tabel 4.4.9 Perkara Umum yang Masuk pada Kejaksaan Negeri Martapura Menurut Bulan 2017
Table *Incoming General Cases in Martapura District Attorney per Month 2017*

	Bulan Month	Masuk Incoming Cases	Cara Penyelesaian Arrangement Method			
			Putus PN Finished	Dilimpahkan Transfer to Public Court	Dikesam pingkan Neglect- ed	Dikirim ke Kejaksaan Lain Transfer to Another Attorney
	(1)	(2)	(3)	(4)	(5)	(6)
1.	Januari/ January	45	-	31	-	-
2.	Februari/ February	54	-	43	-	-
3.	Maret/ March	44	-	42	-	-
4.	April/ April	44	-	52	-	-
5.	Mei/ May	41	-	39	-	-
6.	Juni/ June	38	-	47	-	-
7.	Juli/ July	46	-	37	-	-
8.	Agustus/ August	54	-	42	-	-
9.	September/ September	33	-	31	-	-
10.	Oktober/ October	64	-	43	-	-
11.	November/ November	30	-	82	-	-
12.	Desember/ December	20	-	39	-	-
	Rata-Rata/ Average	513	-	528	-	-

Keterangan/ Note: ... Data tidak tersedia/ Data not available

Sumber/Source: Kejaksaan Negeri Martapura/ Martapura District Attorney

Tabel 4.4.10 Tahanan Kasus Umum yang Masuk pada Kejaksaan Negeri Martapura Menurut Bulan 2017
Table Incoming Prisoner of General Cases in Martapura District Attorney per Month 2017

	Bulan Month	Tahanan Prisoner
	(1)	(2)
1.	Januari/ <i>January</i>	33
2.	Februari/ <i>February</i>	49
3.	Maret/ <i>March</i>	35
4.	April/ <i>April</i>	61
5.	Mei/ <i>May</i>	42
6.	Juni/ <i>June</i>	48
7.	Juli/ <i>July</i>	41
8.	Agustus/ <i>August</i>	45
9.	September/ <i>September</i>	36
10.	Oktober/ <i>October</i>	43
11.	November/ <i>November</i>	82
12.	Desember/ <i>December</i>	39
	Rata-Rata/ <i>Average</i>	554

Sumber/Source: Kejaksaan Negeri Martapura/ *Martapura District Attorney*

Tabel 4.4.11 Panti Asuhan dan Jumlah Penghuninya Menurut Kecamatan dan Jenis Kelamin di Kabupaten Banjar 2017
Table Orphanages and Its Occupants by Subdistrict and Sex in Banjar Regency 2017

	Panti Asuhan <i>Orphanage</i>	Penghuni (Orang) <i>Occupant (Person)</i>		Jumlah <i>Total</i>
		Laki-Laki <i>Male</i>	Perempuan <i>Female</i>	
	(1)	(2)	(3)	(4)
1.	Raudatul Yatama Kertak Hanyar	10	15	25
2.	Yayasan Manbaul Anwar P.A. Ushuluddin Martapura	35	33	68
3.	Budi Darma Martapura	30	-	30
4.	Al Irsyad Astambul	7	33	40
5.	Putri Muhammadiyah Martapura	-	17	17
6.	SDLB Martapura	15	-	15
7.	Putri Nahdatul Ulama Martapura	-	46	46
Jumlah/ Total		97	144	241

Sumber/Source: Dinas Sosial Kabupaten Banjar/ *Social Agency of Banjar Regency*

Tabel 4.4.12 Jumlah Karang Taruna dan Pekerja Sosial Masyarakat Menurut Kecamatan di Kabupaten Banjar 2017
Number of Youth Organization and Social Workers by Subdistrict in Banjar Regency 2017

	Kecamatan Subdistrict	Karang Taruna Youth Organization	Pekerja Sosial Masyarakat Social Workers	Jumlah Total
	(1)	(2)	(3)	(4)
1.	Aluh-Aluh	-	1	1
2.	Beruntung Baru	-	1	1
3.	Gambut	2	1	3
4.	Kertak Hanyar	1	1	2
5.	Tatah Makmur	-	2	2
6.	Sungai Tabuk	-	2	2
7.	Martapura	3	3	6
8.	Martapura Timur	1	5	6
9.	Martapura Barat	-	1	1
10.	Astambul	1	1	2
11.	Karang Intan	6	2	8
12.	Aranio	2	1	3
13.	Sungai Pinang	-	1	1
14.	Paramasan	-	1	1
15.	Pengaron	3	1	4
16.	Sambung Makmur	-	2	2
17.	Mataraman	3	3	6
18.	Simpang Empat	3	5	8
19.	Telaga Bauntung	-	1	1
	Jumlah/ Total	24	35	59

Sumber/Source: Dinas Sosial Kabupaten Banjar/ Social Agency of Banjar Regency

Tabel 4.4.13 Jumlah Potensi Kesejahteraan Sosial Menurut Kecamatan di Kabupaten Banjar 2017
Number of Social Welfare Potency by Subdistrict in Banjar Regency 2017

	Kecamatan Subdistrict	Pekerja Sosial Masyarakat Social Worker Community	Organisasi Sosial Social Organization	Karang Taruna Youth Organization
	(1)	(2)	(3)	(4)
1.	Aluh-Aluh	1	-	-
2.	Beruntung Baru	1	-	-
3.	Gambut	1	-	2
4.	Kertak Hanyar	1	1	1
5.	Tatah Makmur	2	-	-
6.	Sungai Tabuk	2	-	-
7.	Martapura	3	5	3
8.	Martapura Timur	5	1	1
9.	Martapura Barat	1	-	-
10.	Astambul	1	1	1
11.	Karang Intan	2	-	6
12.	Aranio	1	-	2
13.	Sungai Pinang	1	-	-
14.	Paramasan	1	-	-
15.	Pengaron	1	-	3
16.	Sambung Makmur	2	-	-
17.	Mataraman	3	-	3
18.	Simpang Empat	5	-	3
19.	Telaga Bauntung	1	-	-
	Jumlah/ Total	35	8	25

Sumber/Source: Dinas Sosial Kabupaten Banjar/ Social Agency of Banjar Regency

Tabel 4.4.14 Penyandang Masalah Kesejahteraan Sosial (PMKS) Menurut Kecamatan di Kabupaten Banjar 2017
Table People with Social Welfare Problems by Subdistrict in Banjar Regency 2017

Kecamatan <i>Subdistrict</i>	Anak Balita Terlantar <i>Waif</i>	Anak Terlantar <i>Neglected Infant</i>	Anak yang Berhadapan dengan Hukum <i>Children with Law Conflict</i>	Anak Jalanan <i>Street Children</i>	Anak dengan Kedisabilitas <i>Disability Children</i>
(1)	(2)	(3)	(4)	(5)	(6)
1. Aluh-Aluh	-	-	-	-	-
2. Beruntung Baru	9	22	1	-	34
3. Gambut	-	3	-	-	22
4. Kertak Hanyar	-	1	-	-	17
5. Tatah Makmur	-	3	-	-	10
6. Sungai Tabuk	2	21	-	3	32
7. Martapura	-	13	3	-	28
8. Martapura Timur	3	18	-	-	7
9. Martapura Barat	-	11	-	-	15
10. Astambul	5	18	-	10	16
11. Karang Intan	8	250	-	-	45
12. Aranio	-	22	-	-	1
13. Sungai Pinang	-	1	-	-	9
14. Paramasan	15	54	-	-	-
15. Pengaron	2	21	-	-	4
16. Sambung Makmur	-	-	-	-	8
17. Mataraman	-	2	-	-	26
18. Simpang Empat	-	15	-	-	12
19. Telaga Bauntung	-	10	-	-	2
Jumlah/ Total	44	465	3	13	277

Lanjutan Tabel/ *Continued Table 4.4.14*

	Kecamatan <i>Subdistrict</i>	Anak yang Memerlukan Perlindungan Khusus <i>Children Who Need Special Protection</i>	Lanjut Usia Terlantar <i>Neglected Elderly</i>	Penyandang Disabilitas <i>Disability Person</i>	Gelandanan <i>Bum</i>	Pengemis <i>Beggar</i>
	(1)	(2)	(3)	(4)	(5)	(6)
1.	Aluh-Aluh	-	229	132	-	-
2.	Beruntung Baru	-	71	122	19	2
3.	Gambut	2	77	47	-	1
4.	Kertak Hanyar	-	130	90	1	-
5.	Tatah Makmur	-	118	57	-	3
6.	Sungai Tabuk	-	420	129	2	-
7.	Martapura	-	29	32	-	-
8.	Martapura Timur	-	629	66	4	-
9.	Martapura Barat	-	260	106	-	-
10.	Astambul	3	164	55	5	-
11.	Karang Intan	-	345	299	7	-
12.	Aranjo	-	40	1	-	-
13.	Sungai Pinang	-	102	53	-	-
14.	Paramasan	-	58	-	-	-
15.	Pengaron	-	26	27	2	-
16.	Sambung Makmur	-	59	45	-	-
17.	Mataraman	-	202	37	-	-
18.	Simpang Empat	-	179	71	27	-
19.	Telaga Bauntung	-	7	28	1	-
	Jumlah/ Total	5	3 145	2 207	70	4

Lanjutan Tabel/ *Continued Table 4.4.14*

Kecamatan <i>Subdistrict</i>	Pemulung <i>Scavenger</i>	Bekas Warga Binaan Lembaga Pemasyarakatan <i>Former Prisoner</i>	Korban Penyalahgunaan NAPZA <i>Drug Abuser</i>	Korban Tindak Kekerasan <i>Violence Victim</i>
(1)	(2)	(3)	(4)	(5)
1. Aluh-Aluh	15	3	-	1
2. Beruntung Baru	-	5	2	-
3. Gambut	3	1	14	-
4. Kertak Hanyar	-	-	-	-
5. Tatah Makmur	-	-	-	-
6. Sungai Tabuk	1	15	3	5
7. Martapura	3	13	1	-
8. Martapura Timur	1	13	7	-
9. Martapura Barat	-	3	-	-
10. Astambul	-	5	3	-
11. Karang Intan	-	-	-	-
12. Aranio	-	-	-	-
13. Sungai Pinang	-	11	1	-
14. Paramasan	-	-	-	-
15. Pengaron	-	4	1	-
16. Sambung Makmur	-	-	-	-
17. Mataraman	-	-	-	-
18. Simpang Empat	-	-	-	-
19. Telaga Bauntung	-	-	-	-
Jumlah/ Total	23	73	32	6

Lanjutan Tabel/ *Continued Table 4.4.14*

	Kecamatan <i>Subdistrict</i>	Korban Bencana Alam <i>Natural Disaster Victim</i>	Korban Bencana Sosial <i>Social Disaster Victim</i>	Wanita Rawan Sosial Ekonomi <i>Vulnerable Socioeconomic Women</i>	Fakir Miskin <i>Poor Family</i>
	(1)	(2)	(3)	(4)	(5)
1.	Aluh-Aluh	-	-	194	874
2.	Beruntung Baru	27	-	35	1 170
3.	Gambut	1	-	175	558
4.	Kertak Hanyar	-	-	102	553
5.	Tatah Makmur	2	-	235	1 961
6.	Sungai Tabuk	-	-	300	1 442
7.	Martapura	15	3	98	189
8.	Martapura Timur	17	-	524	721
9.	Martapura Barat	5	-	231	1 682
10.	Astambul	4	9	171	232
11.	Karang Intan	-	-	314	3 451
12.	Aranio	-	-	56	77
13.	Sungai Pinang	-	-	8	270
14.	Paramasan	-	-	-	404
15.	Pengaron	3	-	35	329
16.	Sambung Makmur	-	-	44	350
17.	Mataraman	-	-	109	610
18.	Simpang Empat	-	-	105	1 176
19.	Telaga Bauntung	-	-	76	26
	Jumlah/ Total	86	12	2 812	15 517

Lanjutan Tabel/ *Continued Table 4.4.14*

	Kecamatan <i>Subdistrict</i>	Keluarga Bermasalah Ekonomi <i>Economic Difficulties Family</i>	Keluarga Berumah Tidak Layak Huni <i>Uninhabitable Home Family</i>	Komunitas Adat Terpencil <i>Remote Indigenous Community</i>	Jumlah <i>Total</i>
	(1)	(2)	(3)	(4)	(5)
1.	Aluh-Aluh	-	167	-	1 615
2.	Beruntung Baru	43	166	2	1 731
3.	Gambut	16	126	-	1 046
4.	Kertak Hanyar	9	141	-	1 026
5.	Tatah Makmur	41	80	-	1 589
6.	Sungai Tabuk	76	562	-	3 013
7.	Martapura	8	28	-	467
8.	Martapura Timur	229	132	-	2 369
9.	Martapura Barat	61	33	-	2 407
10.	Astambul	21	150	9	880
11.	Karang Intan	6	461	-	5 186
12.	Aranio	-	6	-	203
13.	Sungai Pinang	42	161	34	692
14.	Paramasan	-	-	-	531
15.	Pengaron	-	49	-	499
16.	Sambung Makmur	-	83	-	589
17.	Mataraman	26	90	-	1 102
18.	Simpang Empat	-	272	-	1 857
19.	Telaga Bauntung	-	30	-	180
	Jumlah/ Total	578	3 544	45	26 982

Sumber/Source: Dinas Sosial Kabupaten Banjar/ *Social Agency of Banjar Regency*

Tabel 4.4.15 Tahanan yang Masuk dan Keluar Lembaga Pemasyarakatan Perempuan IIA Martapura Menurut Bulan 2017
Prisoner Addition and Subtraction in Martapura Class IIA Founding Female Institution per Month 2017

Bulan Month	Tahanan Masuk Prisoner Addition			Tahanan Keluar Prisoner Subtraction		
	Dewasa Adult	Anak-anak Children	Jumlah Total	Dewasa Adult	Anak-anak Children	Jumlah Total
(1)	(2)	(3)	(4)	(5)	(5)	(5)
1. Januari/ January	-	-	-	-	-	-
2. Februari/ February	-	-	-	-	-	-
3. Maret/ March	-	-	-	-	-	-
4. April/ April	-	-	-	-	-	-
5. Mei/ May	1	-	1	-	-	-
6. Juni/ June	6	-	6	12	-	12
7. Juli/ July	6	-	6	14	-	14
8. Agustus/ August	7	-	7	9	-	9
9. September/ September	11	2	13	19	-	19
10. Oktober/ October	9	1	10	17	-	17
11. November/ November	5	-	5	13	-	13
12. Desember/ December	1	-	1	15	-	15
Rata-Rata/ Average	5,75	1,50	7,25	14,14	-	14,14

Sumber/Source: Lembaga Pemasyarakatan Perempuan IIA Martapura / Martapura Class IIA Founding Female Institution

Tabel 4.4.16 Tahanan pada Lembaga Pemasyarakatan Perempuan IIA Martapura Menurut Bulan 2017
Prisoner in Martapura Class IIA Founding Female Institution per Month 2017

	Bulan Month	Tahanan Prisoner		Jumlah Total
		Dewasa Adult	Anak-anak Children	
	(1)	(2)	(3)	(4)
1.	Januari/ <i>January</i>	-	-	-
2.	Februari/ <i>February</i>	-	-	-
3.	Maret/ <i>March</i>	-	-	-
4.	April/ <i>April</i>	-	-	-
5.	Mei/ <i>May</i>	14	-	14
6.	Juni/ <i>June</i>	21	-	21
7.	Juli/ <i>July</i>	18	-	18
8.	Agustus/ <i>August</i>	21	-	21
9.	September/ <i>September</i>	23	1	14
10.	Oktober/ <i>October</i>	25	3	28
11.	November/ <i>November</i>	30	2	32
12.	Desember/ <i>December</i>	28	1	29
	Rata-Rata/ Average	22,50	1,75	24,71

Sumber/Source: Lembaga Pemasyarakatan Perempuan IIA Martapura / *Martapura Class IIA Founding Female Institution*

Tabel 4.4.17 Tahanan yang Masuk dan Keluar Lembaga Pemasyarakatan Narkotika IIA Karang Intan Menurut Bulan 2017
Prisoner Addition and Subtraction in Karang Intan Class IIA Founding Narcotics Institution per Month 2017

	Bulan Month	Tahanan Masuk Prisoner Addition	Tahanan Keluar Prisoner Subtraction	Tahanan Prisoner
	(1)	(2)	(3)	(4)
1.	Januari/ <i>January</i>	9	34	1 222
2.	Februari/ <i>February</i>	30	9	1 217
3.	Maret/ <i>March</i>	34	6	1 243
4.	April/ <i>April</i>	1	5	1 239
5.	Mei/ <i>May</i>	47	15	1 268
6.	Juni/ <i>June</i>	57	39	1 285
7.	Juli/ <i>July</i>	36	33	1 293
8.	Agustus/ <i>August</i>	40	44	1 321
9.	September/ <i>September</i>	35	13	1 319
10.	Oktober/ <i>October</i>	15	62	1 271
11.	November/ <i>November</i>	27	45	1 234
12.	Desember/ <i>December</i>	31	49	1 224
	Rata-Rata/ <i>Average</i>	30	30	1 261

<https://banjarkab.bps.go.id>



5

PERTANIAN

Agriculture

PENJELASAN TEKNIS

1. **Lahan sawah** adalah lahan pertanian yang berpetak-petak dan dibatasi oleh pematang (galengan) saluran untuk menahan/ menyalurkan air yang biasanya ditanami padi sawah tanpa memandang dari mana diperoleh atau status lahan tersebut. Lahan yang dimaksud termasuk lahan yang terdaftar di Pajak Bumi Bangunan luran Pembangunan Daerah lahan bengkok lahan serobotan lahan rawa yang ditanami padi dan lahan bekas tanaman tahunan yang telah dijadikan sawah baik yang ditanami padi palawija atau tanaman semusim lainnya.
2. **Tegal/Kebun** adalah lahan pertanian bukan sawah (lahan kering) yang ditanami tanaman semusim atau tahunan dan terpisah dengan halaman sekitar rumah serta penggunaannya tidak berpindah pindah.
3. **Ladang/Huma** adalah lahan pertanian bukan sawah (lahan kering) yang biasanya ditanami tanaman semusim dan penggunaannya hanya semusim atau dua musim kemudian akan

TECHNICAL NOTES

1. **Wetland** is agricultural land that separated by small dykes to resist water where the main crop is usually wetland paddy without considering where it is got from or the status of the land. It includes the land that is registered at land income tax office regional development contribution 'bengkok' land illegal ownership swamps for rice cultivation and annual crop land mark that has been used as rice field which are both planted with paddy secondary crops or the other seasonal crops.
2. **Dry field/Garden** is an dryland (unirrigated land) which is planted with seasonal or annual crops and separately from the yard around the house without shifting.
3. **Unirrigated agricultural field /Shifting cultivation land** is dryland (unirrigated land) that usually is cultivated for seasonal crops and utilized only for one or two seasons then it will be left

ditinggalkan bila sudah tidak subur lagi (berpindah-pindah). Kemungkinan lahan ini beberapa tahun kemudian akan dikerjakan kembali jika sudah subur.

4. **Lahan yang sementara tidak diusahakan** adalah lahan yang biasanya diusahakan tetapi untuk sementara (lebih dari 1 (satu) tahun tetapi kurang dari atau sama dengan 2 (dua) tahun) tidak diusahakan termasuk lahan sawah yang tidak diusahakan selama lebih dari 2 (dua) tahun.

5. Data pokok tanaman pangan yang dikumpulkan adalah luas panen dan produktivitas (hasil per hektar). Produksi tanaman pangan merupakan hasil perkalian antara luas panen dengan produktivitas. Pengumpulan data luas panen dilakukan setiap bulan dengan pendekatan area kecamatan di seluruh wilayah Indonesia. Pengumpulan data produktivitas dilakukan melalui pengukuran langsung pada plot ubinan berukuran 2½ m x 2½ m. Pengumpulan data produktivitas dilakukan setiap subround (empat bulanan) pada waktu panen petani.

when it is not fertile (shifting). Maybe this land will be used again in a few years if it has been fertile.

4. **Temporarily unused land** is land that is regularly used but temporarily (more than a year but less or equal than two years) is unused it includes wetland that is not cultivated more than two years.

5. *The main food crops data collected consists of harvested area and productivity (yield per hectare). Food crops production is generated by harvested area multiplied by productivity. The harvested area data is collected every month using sub district area approach in all sub district in Indonesia. The productivity data collection is conducted by a direct measurement in 2½m x 2½m crop cutting plot. The productivity measurement is conducted in every subround (four monthly) at the time when farmers are harvesting their crops.*

6. Data produksi padi dan palawija yang disajikan adalah dalam kualitas: gabah kering giling (padi) pipilan kering (jagung) biji kering (kedelai dan kacang tanah) dan umbi basah (ubi kayu dan ubi jalar).
6. *Production of paddy and secondary crops data are presented in the form of: dry unhusked rice (paddy) dry loose maize (maize) dry shells crops (soybeans and peanuts) and fresh roots (cassava and sweet potatoes).*
7. **Tanaman sayuran dan buah-buahan semusim**
Tanaman sayuran semusim adalah tanaman sumber vitamin garam mineral dan lain-lain yang dikonsumsi dari bagian tanaman yang berupa daun bunga buah dan umbinya yang berumur kurang dari satu tahun.
Tanaman buah-buahan semusim adalah tanaman sumber vitamin garam mineral dan lain-lain yang dikonsumsi dari bagian tanaman yang berupa buah berumur kurang dari satu tahun tidak berbentuk pohon/rumpun tetapi menjalar dan berbatang lunak.
7. ***Seasonal vegetable and fruit plants***
Seasonal vegetable plants are plants which are the sources of vitamin mineral salt etc consumed from the part of the plant in the form of leaf flower fruit and root with the age of less than one year.
Seasonal fruit plants are plants which are the sources of vitamin mineral salt etc consumed from the part of the plant in the form of fruits These plants are creeps with the age of less than one year.
8. **Tanaman buah-buahan dan sayuran tahunan**
Tanaman buah-buahan tahunan adalah tanaman sumber vitamin garam mineral dan lain-lain yang dikonsumsi dari bagian tanaman yang berupa buah dan merupakan tanaman tahunan.
8. ***Annual fruit and vegetable plants***
Annual fruit plants are plants which are the sources of vitamin contained mineral salt etc consumed from the part of plant in the form of fruit and more than one year of age.
Annual vegetable plants are plants

Tanaman sayuran tahunan adalah tanaman sumber vitamin garam mineral dan lain-lain yang dikonsumsi dari bagian tanaman yang berupa daun dan atau buah yang berumur lebih dari satu tahun.

which are the sources of vitamin contained mineral salt etc consumed from the part of the plant in the form of vegetable and more than one year of age.

9. **Tanaman biofarmaka** adalah tanaman yang bermanfaat untuk obat-obatan kosmetik dan kesehatan yang dikonsumsi atau digunakan dari bagian-bagian tanaman seperti daun batang buah umbi (rimpang) ataupun akar.

9. **Medicinal plants** are plants which are useful for medicine It is consumed from part of the plant such as leaf flower fruit tuber and root.

10. **Tanaman hias** adalah tanaman yang mempunyai nilai keindahan baik bentuk warna daun tajuk maupun bunganya sering digunakan untuk penghias pekarangan dan lain sebagainya.

10. **Ornamental plants** are plants which have a beauty value either in shape colour of leaf or crown of flower and they are often used as a yard decorator.

11. **Luas panen tanaman hortikultura** adalah luas tanaman sayuran buah-buahan biofarmaka dan tanaman hias yang diambil hasilnya/dipanen pada periode pelaporan.

11. **Harvested area of horticulture** is area which vegetable fruit medicinal and ornamental plant of crop harvested during the period of report.

12. **Luas panen untuk tanaman sayuran** adalah luas tanaman yang dipanen sekaligus/habis/dibongkar dan luas tanaman yang dipanen berkali-kali (lebih dari satu kali)/belum habis.

12. **Harvested area of vegetables** is area of entirely plant harvested/demolished and plant harvested several times/undemolished

Tanaman yang dipanen sekaligus/

Entirely plants harvested/demolished are plants usually

habis/dibongkar adalah tanaman yang sehabis panen langsung dibongkar/dicabut terdiri dari bawang merah bawang putih bawang daun kentang kol/kubis kembang kol petsai/sawi wortel lobak dan kacang merah.

Tanaman yang dipanen berkali-kali (lebih dari satu kali)/belum habis adalah tanaman yang pemanenannya lebih dari satu kali dan biasanya dibongkar apabila panen terakhir sudah tidak memadai lagi terdiri dari: kacang panjang cabe besar cabe rawit jamur tomat terung buncis ketimun labu siam kangkung bayam melon semangka dan blewah.

harvested once and demolished to be substituted by other plants consisting of: shallots garlic leeks potato cabbage cauli flower mustard green carrots chinese radish and red kidney beans.

Plants harvested several times/ undemolished are plants usually harvested more than once and demolished in the case that the last harvest was economically not profitable. They consist of : yard long beans chili small chili mushroom tomatoes egg plant french beans cucumber pumpkin/chajota swamp cabbage spinach melon watermelon and blewah.

13. Produksi hortikultura adalah hasil menurut bentuk produk dari setiap tanaman sayuran buah-buahan biofarmaka dan tanaman hias yang diambil berdasarkan luas yang dipanen/tanaman yang menghasilkan pada bulan/triwulan laporan.

14. Data perkebunan besar dikumpulkan oleh BPS setiap bulan secara lengkap (sensus bulanan) dengan sistem surat pos. Khusus untuk tanaman kelapa cengkeh dan kapok datanya diperoleh dari

13. *Horticulture production is the standard production quantity form of vegetable fruit medicinal and ornamental plant based on harvested area/the number of production plants reported monthly/quarterly.*

14. *Data on estates are collected by the BPS every month on complete basis through a mailing system Data on coconut clove and kapok as well as on smallholder plantation are acquired from the*

AGRICULTURE

Direktorat Jenderal Perkebunan.
Data perkebunan rakyat juga diperoleh dari Direktorat Jenderal Perkebunan.

Directorate General of Estates.

15. Penghitungan luas tanaman perkebunan besar adalah pada keadaan akhir tahun dan tidak termasuk yang luasnya kurang dari 5 hektar.
 16. Bentuk produksi perkebunan adalah; karet kering (karet) daun kering (teh dan tembakau) biji kering (kopi dan coklat) kulit kering (kayu manis dan kina) serat kering (rami) bunga kering (cengkeh) refined sugar (tebu dari perkebunan besar) gula mangkok (tebu dari perkebunan rakyat) ekivalen kopra (kopra) biji dan bunga (pala) serta minyak daun (sereh).
 17. Persediaan akhir tahun produksi perkebunan besar bukan merupakan cadangan penyangga (buffer stock).
 18. Data Statistik Kehutanan sebagian besar merupakan data sekunder yang bersumber dari Kementerian Kehutanan.
 19. Kawasan hutan adalah wilayah tertentu yang berupa hutan yang
15. *Planted areas of estates refer to condition at the end of the year and exclude areas less than 5 hectares.*
 16. *Production of estates crops are follows: dry rubber (rubber); dry leaves (tea and tobacco); dry beans (coffee and cocoa); dry bark (cassia vera and cinchona); dry fibre (rosella); dry flowers/buds (cloves); refined sugar (sugar cane from estate); cup sugar (sugar cane from smallholders); copra (copra); seeds and buds (nutmeg); and leaf oil (citronella).*
 17. *The production availability of estates at the end of year is not the buffer stock.*
 18. *Most of forestry statistics are secondary data obtained from the Ministry of Forestry.*
 19. *Forest Area is a specific territory of forest ecosystem determined and*

ditunjuk dan atau ditetapkan oleh pemerintah untuk dipertahankan keberadaannya sebagai hutan tetap. Hal ini untuk menjamin kepastian hukum mengenai status kawasan hutan letak batas dan luas suatu wilayah tertentu yang sudah ditunjuk menjadi kawasan hutan tetap.

or decided by the government as a permanent forest. Such decision is important to maintain the size of forest area and to ensure its legitimation and boundary demarcation of permanent forest.

20. Kawasan hutan Indonesia ditetapkan oleh Menteri Kehutanan dalam bentuk Surat Keputusan Menteri Kehutanan tentang Penunjukan Kawasan Hutan dan Perairan Provinsi. Penunjukan Kawasan Hutan ini disusun berdasarkan hasil pemaduserasian antara Rencana Tata Ruang Wilayah Provinsi (RTRWP) dengan Tata Guna Hutan Kesepakatan (TGHK).

20. Indonesian forest area is determined by the Minister of Forestry in the format of Ministerial Decree on the Designation of Provincial Forest Area and Inland Water Coastal and Marine Ecosystem. The designation of Forest Area is formulated based on integrated and harmonized of Provincial Spatial Planning (RTRWP) and Forest Land Use by Concensus (TGHK).

21. Penunjukan kawasan hutan mencakup pula kawasan perairan yang menjadi bagian dari Kawasan Suaka Alam (KSA) dan Kawasan Pelestarian Alam (KPA).

21. The designation of forest area in some cases also cover inland water coastal and marine ecosystem that may become part of Sanctuary Reserve Area (KSA) and Nature Conservation Area (KPA).

22. Kawasan Suaka Alam (KSA) adalah kawasan dengan ciri khas tertentu baik di darat maupun di perairan yang mempunyai fungsi pokok

22. A Sanctuary Reserve Area is a specific terrestrial or aquatic area having specific criteria for preserving biodiversity plant and

AGRICULTURE

sebagai kawasan pengawetan keanekaragaman tumbuhan dan satwa serta ekosistemnya yang juga berfungsi sebagai wilayah sistem penyangga kehidupan.

animal as well as ecosystem which also serve as life support system.

23. Kawasan Pelestarian Alam (KPA) adalah kawasan dengan ciri khas tertentu baik di darat maupun di perairan yang mempunyai fungsi pokok perlindungan sistem penyangga kehidupan pengawetan keanekaragaman jenis tumbuhan dan satwa serta pemanfaatan secara lestari sumber daya alam hayati dan ekosistemnya.

23. A Nature Conservation area is a specific terrestrial or aquatic area whose main function is to serve life support system and preserve diversity of plant and animal species as well as to provide a sustainable utilization of living resources and their ecosystems.

24. Berdasarkan Undang-Undang No 41 Tahun 1999 tentang Kehutanan kawasan hutan dibagi ke dalam kelompok Hutan Konservasi Hutan Lindung dan Hutan Produksi.

24. In accordance to the Act on Forestry No 41/1999 forest area is categorized as Conservation Forest Protection Forest and Production Forest.

25. Hutan Konservasi adalah kawasan hutan dengan ciri khas tertentu yang mempunyai fungsi pokok pengawetan keanekaragaman tumbuhan dan satwa serta ekosistemnya.

25. Conservation Forest is a forest area having specific characteristic established for the purposes of conservation of animal and plant species as well as their ecosystem.

26. Hutan Lindung adalah kawasan hutan yang mempunyai fungsi pokok sebagai perlindungan sistem penyangga kehidupan untuk mengatur tata air mencegah banjir

26. Protection Forest is a forest area designated to serve life support system maintain hydrological system prevent of flood erotion control seawater intrusion and

mengendalikan erosi mencegah intrusi air laut dan memelihara kesuburan tanah.

27. Hutan Produksi adalah kawasan hutan yang mempunyai fungsi pokok memproduksi hasil hutan. Hutan produksi terdiri dari Hutan Produksi Tetap (HP) Hutan Produksi Terbatas (HPT) dan Hutan Produksi yang dapat dikonversi.

28. Hutan Konservasi terdiri dari: Kawasan suaka alam berupa Cagar Alam (CA) dan Suaka Margasatwa (SM); kawasan pelestarian alam berupa Taman Nasional (TN) Taman Hutan Raya (THR) dan Taman Wisata Alam (TWA); Taman Buru (TB) Taman Buru adalah kawasan hutan yang ditetapkan sebagai tempat wisata berburu.

29. Penetapan lahan kritis mengacu pada lahan yang telah sangat rusak karena kehilangan penutupan vegetasinya sehingga kehilangan atau berkurang fungsinya sebagai penahan air pengendali erosi siklus hara pengatur iklim mikro dan retensi karbon. Berdasarkan kondisi vegetasinya kondisi lahan dapat diklasifikasikan sebagai: sangat

maintain soil fertility.

27. *Production Forest is a forest area designated mainly to promote sustainable forest production. Production forest is classified as permanent production forest limited production forest and convertible production forest.*

28. *Conservation Forest is divided into: Sanctuary Reserve area consists of Strict Nature Reserve and Wildlife Sanctuary Nature conservation area consists of National Park (TN) Grand Forest Park (THR) and Nature Recreation Park (TWA); Game Hunting Park (TB) Game Hunting Park is forest area devoted for game hunting recreation.*

29. *Critical land refers to a piece of land severely damaged due to lost of its vegetation cover so that its functions as water retention erosion control nutrient cycling micro climate regulator and carbon retention are completely depleted. Based upon its vegetation condition the land could be classified as : very critical critical*

AGRICULTURE

kritis kritis agak kritis potensial kritis dan kondisi normal.

slight critical potential critical and normal condition.

30. Reboisasi atau rehabilitasi hutan bertujuan untuk menghutankan kembali kawasan hutan yang kritis di wilayah daerah aliran sungai (DAS) yang dilaksanakan bersama masyarakat secara partisipatif.

30. Reforestation or forest rehabilitation is intended to rehabilitate the critical land inside forest area or watershed to improve their ecological and hydrological functions. The activities were conducted with active participation of local communities who live nearby the target area.

31. Pemanfaatan hasil hutan kayu adalah segala bentuk usaha yang memanfaatkan dan mengusahakan hasil hutan kayu dengan tidak merusak lingkungan dan tidak mengurangi fungsi pokok hutan. Kegiatan ini hanya dapat dilaksanakan pada areal hutan yang memiliki potensi untuk dilakukan kegiatan pemanfaatan hasil hutan kayu dan dapat dilaksanakan setelah diperoleh izin usaha.

31. Commercial utilization of timber as forest product is activities to utilize timber without destructing the environment and undermining the main functions of the forest area. Those activities could only be executed in forest area with high commercial timber value with license.

32. Izin Usaha Pemanfaatan Hasil Hutan Kayu (IUPHHK) pada hutan alam adalah izin untuk memanfaatkan hutan produksi yang kegiatannya terdiri dari pemanenan atau penanaman penanaman pemeliharaan pengamanan pengolahan dan pemasaran hasil

32. The license to commercially utilize timber in natural forest is license to utilize production forest for which the activities consist of harvesting or felling planting tending protecting processing and marketing. The license could be granted to individuals

hutan kayu IUPHHK dapat diberikan kepada perorangan koperasi badan usaha swasta dan BUMN/BUM.

cooperatives private companies state-owned enterprises/local government-owned enterprises.

33. Produksi hasil hutan utama yang dihasilkan dari hutan adalah kayu bulat. Produksi kayu bulat ini dihasilkan dari hutan alam melalui kegiatan perusahaan Hak Pengusahaan Hutan (HPH/IUPHHK) kegiatan ijin pemanfaatan kayu (IPK) dalam rangka pembukaan wilayah hutan pembangunan Hutan Tanaman Industri (HTI) serta kegiatan hutan rakyat.
33. *The main product of commercial forest operation is log. The log is harvested from various sources such as natural forest granted to concessionaires (IUPHHK/HPH) and clearing activities (IPK) industrial forest plantation (HTI) and community forest.*
34. Kayu Gergajian merupakan kayu hasil konversi kayu bulat dengan menggunakan mesin gergaji mempunyai bentuk yang teratur dengan sisi-sisi sejajar dan sudut-sudutnya siku dengan ketebalan tidak lebih dari 6 cm dan kadar air tidak lebih dari 18 persen Kayu gergajian yang diolah langsung dari kayu bulat wajib didukung dengan dokumen yang sah.
34. *Sawn Timber Constitutes a sawmill product derived from logs as raw material The product is characterized with regular forms having parallel sides at right angle to each other thickness not more than 6 cm and moisture content not to exceed 18 percent Sawn timber produced directly from logs must be certified by a legal document.*
35. Kayu Lapis adalah panel kayu yang tersusun dari lapisan veneer dibagian luarnya sedangkan dibagian intinya (core) bisa berupa veneer atau material lain diikat dengan lem kemudian di-press
35. *Plywood is wood panel consisting of layers pressed together in between veneers; the core may be veneer or some other material bound together with glue and pressed tightly together to make a*

(ditekan) sedemikian rupa sehingga menjadi panel yang kuat. Termasuk dalam artian ini adalah kayu lapis yang dilapisi lagi dengan material lain.

strong panel. Included to this definition is plywood covered with other materials.

36. Data populasi ternak bersumber dari Direktorat Jenderal Peternakan dan Kesehatan Hewan Kementerian Pertanian sedangkan jumlah pemotongan ternak merupakan hasil Survei Laporan Pemotongan Ternak. Pengumpulan data pemotongan ternak dilakukan secara lengkap setiap triwulan di seluruh Rumah Potong Hewan (RPH) dan Tempat Pemotongan Hewan (TPH) yang ada di Indonesia. Pada tahun 2013 jumlah Dokumen RPH/TPH hasil pencacahan yang diolah sebanyak 4 033.

36. Data of domestic livestock population are obtain from the Directorate General of Livestock and Animal Health Service while data on the number of animals slaughtered are based on the quarterly survey conducted by BPS. This survey is a complete enumeration on all slaughterhouses and abattoirs in Indonesia. There are 4 033 covered in 2013.

37. Data statistik perikanan merupakan data sekunder yang bersumber dari Direktorat Jenderal Perikanan Tangkap dan Direktorat Jenderal Budidaya. Statistik perikanan dibedakan atas data Perikanan Tangkap dan Perikanan Budidaya. Perikanan Tangkap diklasifikasikan atas penangkapan ikan di laut dan penangkapan ikan di perairan umum. Perikanan Budidaya diklasifikasikan atas jenis budidaya yaitu budidaya laut tambak kolam

37. Fishery Statistics are secondary data obtained from the Directorate General of Capture Fisheries and Directorate General of Aquaculture. Fishery statistics are categorized into capture fisheries and aquaculture. Capture fisheries are further classified into marine capture fisheries and inland open water capture fisheries. Aquaculture are further classified into several types of culture: marine culture brackish water

karamba jaring apung dan sawah.

*pond fresh water pond cage
floating net and fish breeding in
paddy fields.*

38. Rumah Tangga Perikanan Tangkap adalah rumah tangga yang melakukan kegiatan penangkapan ikan/binatang air lainnya/tanaman air dengan tujuan sebagian/seluruh hasilnya untuk dijual.

38. A capture fishery household is a household conducting activities in catching fishes/other aquatic animals/aquatic plants for which the products are wholly or partly to be sold.

39. Rumah Tangga Perikanan Budidaya adalah rumah tangga yang melakukan kegiatan budidaya ikan/binatang air lainnya/tanaman air dengan tujuan sebagian/seluruh hasilnya untuk dijual.

39. An aquaculture fishery household is a household conducting activities in culturing fishes/other aquatic animals/aquatic plants for which the products are wholly or partly to be sold different types of parameters.

ULASAN

Kabupaten Banjar merupakan salah satu lumbung padi di Kalimantan selatan. Salah satu hal yang dapat ditingkatkan dari pertanian di Kabupaten Banjar adalah sistem pengairan sawahnya. Sebagian besar lahan pertanian di Kabupaten Banjar masih menggunakan sistem non-irigasi yaitu 90,77 persen atau sebanyak 54.055 hektar dari 59.552 hektar sawah di kabupaten ini.

Hal lain adalah jenis padi yang ditanam petani setempat. Sebanyak 53.245 hektar sawah masih ditanami padi satu kali panen (biasanya padi lokal) dibandingkan 2.926 hektar yang ditanami padi dua kali panen.

Kecamatan dengan sawah terluas adalah Kecamatan Sungai Tabuk dengan 9.609 hektar sawah atau 16,14 persen dari seluruh sawah di Kabupaten Banjar. Terluas kedua adalah Kecamatan Gambut dengan 8.452 hektar sawah atau sekitar 14,19 persen.

Produksi tanaman padi terbesar 2017 berada di Kecamatan Sungai Tabuk dengan produksi seberat 36.648 ton padi atau sebanyak 14,64 persen dari total 250.367 ton padi yang dipanen di Kabupaten Banjar. Di tempat kedua dan ketiga terbesar adalah Gambut dan

DESCRIPTION

Banjar Regency is a granary in Kalimantan Selatan. One of the things that could be improved on the farm in the Regency Banjar is its irrigation system. Most of the agricultural land in the Banjar Regency still uses non-irrigation system which is 90.77 percent or as much as 54,055 hectares of 59,552 hectares of paddy fields in the regency.

The other thing is the type of rice planted local farmers. A total of 53,245 hectares of rice fields are still planted with rice single-harvest paddy (usually local seed) compared to 2,926 hectares planted to rice twice-harvests paddy.

Districts with the largest rice fields is Sungai Tabuk with 9,609 hectares of rice fields or 16.14 percent of all rice fields in Banjar Regency. Second largest is Gambut with 8,452 hectares of rice paddies or 14.19 percent.

The largest paddy crop production in 2017 are in gambut with the production of rice weighing 36,648 tonnes or as much as 14.64 percent of the total 250,367 tonnes of rice harvested in the regency. In second and third place are Gambut and Aluh-aluh with rice

Aluh-aluh dengan produksi padi berturut turut sebanyak 32.138 (12,84 persen) dan 26.149 (10,44 persen) ton padi. *production as much as 32,138 (12.84 percent) and 26,149 (10.44 percent) tonnes of paddy.*

<https://banjarkab.bps.go.id>

5.1 TANAMAN PANGAN/*FOOD CROPS*

Tabel 5.1.1 Luas Lahan Sawah Menurut Kecamatan dan Jenis Pengairan di Kabupaten Banjar (hektar) 2017
Table Area of Wetland by Subdistrict and Type of Irrigation in Banjar Regency (ha) 2017

	Kecamatan Subdistrict	Irigasi Irrigation	Non Irigasi Non Irrigation	Jumlah Total
	(1)	(2)	(3)	(4)
1.	Aluh-Aluh	-	7 076	7 076
2.	Beruntung Baru	-	5 507	5 507
3.	Gambut	-	8 452	8 452
4.	Kertak Hanyar	-	2 932	2 932
5.	Tatah Makmur	-	2 417	2 417
6.	Sungai Tabuk	2 096	7 513	9 609
7.	Martapura	35	863	898
8.	Martapura Timur	-	1 517	1 517
9.	Martapura Barat	3 213	2 225	5 438
10.	Astambul	0	4 777	4 777
11.	Karang Intan	78	2 474	2 552
12.	Aranio	-	5	5
13.	Sungai Pinang	-	110	110
14.	Paramasan	-	80	80
15.	Pengaron	-	854	854
16.	Sambung Makmur	-	367	367
17.	Mataraman	-	1 821	1 821
18.	Simpang Empat	-	4 926	4 926
19.	Telaga Bauntung	75	140	215
	Jumlah/ Total	5 497	54 055	59 552

Keterangan/ Note: * Angka Sementara/ Preliminary Figures

Sumber/Source: Laporan statistik pertanian tanaman pangan penggunaan lahan/Statistic Report of Food Crops land utilization

Tabel 5.1.2 Luas Lahan Sawah Menurut Kecamatan dan Jenis Pengairan di Kabupaten Banjar (hektar) 2017
Table Area of Wetland by Subdistrict and Type of Irrigation in Banjar Regency (hectar) 2017

Jenis Penggunaan Lahan <i>Land Utilization</i>	Dapat Ditanami <i>Cultivated</i>		Tidak Ditanami Padi <i>Not Cultivated Paddy</i>	Sementara Tidak Diusahakan <i>Temporarily Unused</i>	Jumlah Total
	1 Kali <i>Once</i>	≥ 2 kali <i>≥ 2 times</i>			
(1)	(2)	(3)	(4)	(5)	(6)
1. Irigasi <i>Irrigation</i>	4 637	175	-	685	5 497
2. Tadah Hujan <i>Rainfed</i>	11 775	1 261	24	386	13 446
3. Pasang Surut <i>Tidally</i>	30 890	1 362	-	-	32 252
4. Lahan Sawah Lebak Polder <i>Cultivated Swampy</i>	5 944	128	70	2 216	8 358
5. Lainnya <i>Others</i>	-	-	-	-	-
Jumlah/ Total	53 245	2 926	94	3 287	59 552

Keterangan/ Note: * Angka Sementara/ Preliminary Figures

Sumber/Source: Laporan statistik pertanian tanaman pangan penggunaan lahan/Statistic Report of Food Crops land utilization

Tabel 5.1.3 Luas Lahan Tegal/Kebun Ladang/Huma dan Lahan Menurut Kecamatan di Kabupaten Banjar (hektar) 2017
Area of Dry Field/Garden Shifting Cultivation Land and Temporarily Unused Land by Subdistrict in Banjar Regency (hectar) 2017

Kecamatan <i>Subdistrict</i>		Tegal/Kebun <i>Dry Field/Garden</i>	Ladang/Huma <i>Shifting Cultivation</i>	Sementara Tidak Dlusahakan <i>Temporarily Unused</i>
(1)		(2)	(3)	(4)
1.	Aluh-Aluh	363	-	148
2.	Beruntung Baru	246	-	-
3.	Gambut	100	-	800
4.	Kertak Hanyar	-	-	-
5.	Tatah Makmur	-	-	344
6.	Sungai Tabuk	17	-	3 466
7.	Martapura	118	23	192
8.	Martapura Timur	92	126	-
9.	Martapura Barat	534	-	2 995
10.	Astambul	9 000	5	412
11.	Karang Intan	8 216	2 218	850
12.	Aranio	3 021	1 548	8 820
13.	Sungai Pinang	2 600	2 500	2 067
14.	Paramasan	1 000	3 500	12 500
15.	Pengaron	1 914	1 390	3 146
16.	Sambung Makmur	2 575	1 380	1 020
17.	Mataraman	2 495	220	-
18.	Simpang Empat	196	447	890
19.	Telaga Bauntung	581	400	348
Jumlah/ Total		33 068	13 757	37 998

Keterangan/ Note: * Angka Sementara/ Preliminary Figures

Sumber/Source: Laporan statistik pertanian tanaman pangan penggunaan lahan/Statistic Report of Food Crops land utilization

Tabel 5.1.4 Luas Lahan Bukan Sawah Menurut Kecamatan dan Jenis Penggunaannya di Kabupaten Banjar (hektar) 2017
Table Non Wetland Area by Subdistrict and Land Utilization in Banjar Regency (hectar) 2017

Jenis Penggunaan Lahan <i>Land Utilization</i>		Luas <i>Area</i>
(1)		(2)
1.	Tegal/Kebun <i>Dry Field/Garden</i>	33 068
2.	Ladang/Huma <i>Shifting Cultivation</i>	13 757
3.	Perkebunan <i>Plantation</i>	64 643
4.	Lahan yang Ditanami Kayu-Kayuan/Hutan Rakyat <i>Wood Land</i>	24 034
5.	Penggembalaan/Padang Rumput <i>Meadow</i>	42 872
6.	Sementara Tidak Diusahakan <i>Temporarily Unused</i>	37 998
7.	Lainnya <i>Others</i>	7 641
Jumlah/ Total		224 013

Keterangan/ Note: * Angka Sementara/ Preliminary Figures

Sumber/Source: Laporan statistik pertanian tanaman pangan penggunaan lahan/Statistic Report of Food Crops land utilization

Tabel 5.1.5 Luas Tanam Rusak Panen Produksi dan Rata-Rata Produksi Menurut Jenis Tanaman di Kabupaten Banjar 2017
Table Planted Damaged Harvested Production Area and Yield Rate by Kind of Crop in Banjar Regency 2017

Jenis Tanaman <i>Kind of Crop</i>		Tanam <i>Planted</i> (Ha)	Rusak <i>Damaged</i> (Ha)	Panen <i>Harvested</i> (Ha)	Produksi <i>Production</i> (Ton)	Rata-Rata Produksi (Kw/Ha) <i>Yield Rate</i> (Qu/Ha)
(1)	(2)	(3)	(4)	(5)	(6)	
1.	Padi Sawah <i>Rice Paddy</i>	58 469	476	56 190	218 855	38,95
2.	Padi Ladang <i>Field Paddy</i>	11 135	10	11 132	31 532	28,33
3.	Jagung <i>Corn</i>	3 766	909	2 838	17 835	62,85
4.	Kedelai <i>Soybean</i>	39	-	37	47	12,79
5.	Kacang Tanah <i>Peanut</i>	3 192	-	3 192	3 494	10,76
6.	Kacang Hijau <i>Green Bean</i>	99	-	67	66	9,87
7.	Ubi Kayu <i>Cassava</i>	148	-	188	5 925	315,14
8.	Ubi Jalar <i>Sweet Potato</i>	107	-	91	2 149	236,14
Jumlah/ Total		76 955	1 395	73 735	279 903	37,96

Keterangan/ Note: * Angka Sementara/ Preliminary Figures

Sumber/Source: Dinas Tanaman Pangan dan Hortikultura Kabupaten Banjar/ Food Crops and Horticulture Agency of Banjar Regency

**Tabel 5.1.6 Luas Tanam Rusak Panen Produksi dan Rata-Rata
Table Produksi Tanaman Padi Sawah dan Ladang di Kabupaten
Banjar 2017
Planted Damaged Harvested Production Area and Yield
Rate of Rice and Field Paddy in Banjar Regency 2017**

Kecamatan Subdistrict	Tanam Planted (Ha)	Rusak Damaged (Ha)	Panen Harvested (Ha)	Produksi Production (Ton)	Rata-Rata Produksi (Kw/Ha) Yield Rate (Qu/Ha)
(1)	(2)	(3)	(4)	(5)	(6)
1. Aluh-Aluh	7 276	-	7 020	26 149	37,25
2. Beruntung Baru	5 729	-	5 527	20 241	36,62
3. Gambut	8 789	-	8 480	32 138	37,90
4. Kertak Hanyar	3 243	-	3 129	12 415	39,68
5. Tatah Makmur	2 417	-	2 332	8 789	37,69
6. Sungai Tabuk	9 626	-	9 273	36 648	39,52
7. Martapura	239	69	191	724	37,87
8. Martapura Timur	1 206	214	1 039	4 566	43,94
9. Martapura Barat	3 153	160	3 035	13 022	42,90
10. Astambul	4 952	-	4 774	20 955	43,89
11. Karang Intan	3 720	-	3 626	13 037	35,95
12. Aranio	1 553	-	1 553	4 521	29,12
13. Sungai Pinang	4 219	-	4 215	12 261	29,09
14. Paramasan	1 298	2	1 295	3 647	28,17
15. Pengaron	2 286	-	2 253	7 047	31,27
16. Sambung Makmur	1 375	-	1 352	4 507	33,34
17. Mataraman	2 644	-	2 568	9 700	37,77
18. Simpang Empat	5 154	25	3 516	12 904	36,70
19. Telaga Bauntung	725	14	2 143	7 094	33,10
Jumlah/ Total	69 604	484	67 322	250 367	37,19

Keterangan/ Note: * Angka Sementara/ Preliminary Figures

Sumber/Source: Dinas Tanaman Pangan dan Hortikultura Kabupaten Banjar/ Food Crops and Horticulture Agency of Banjar Regency

**Tabel 5.1.7 Luas Tanam Rusak Panen Produksi dan Rata-Rata
Table Produksi Tanaman Padi Sawah di Kabupaten Banjar 2017
Planted Damaged Harvested Production Area and Yield
Rate of Rice Paddy in Banjar Regency 2017**

Kecamatan Subdistrict	Tanam Planted (Ha)	Rusak Damaged (Ha)	Panen Harvested (Ha)	Produksi Production (Ton)	Rata-Rata Produksi (Kw/Ha) Yield Rate (Qu/Ha)
(1)	(2)	(3)	(4)	(5)	(6)
1. Aluh-Aluh	7 276	-	7 020	26 149	37,25
2. Beruntung Baru	5 729	-	5 527	20 241	36,62
3. Gambut	8 789	-	8 480	32 138	37,90
4. Kertak Hanyar	3 243	-	3 129	12 415	39,68
5. Tatah Makmur	2 417	-	2 332	8 789	37,69
6. Sungai Tabuk	9 609	-	9 256	36 599	39,54
7. Martapura	239	69	191	724	37,87
8. Martapura Timur	1 206	214	1 039	4 566	43,94
9. Martapura Barat	3 153	160	3 035	13 022	42,90
10. Astambul	4 947	-	4 769	20 955	43,94
11. Karang Intan	2 602	-	2 508	10 019	39,94
12. Aranio	5	-	5	16	34,00
13. Sungai Pinang	110	-	106	284	26,72
14. Paramasan	38	1	36	96	27,00
15. Pengaron	926	-	893	3 484	39,00
16. Sambung Makmur	663	-	640	2 432	38,02
17. Mataraman	2 251	-	2 175	8 632	39,68
18. Simpang Empat	4 907	25	3 269	12 254	37,49
19. Telaga Bauntung	359	7	1 779	6 039	33,94
Jumlah/ Total	58 469	476	56 190	218 855	38,95

Keterangan/ Note: * Angka Sementara/ Preliminary Figures

Sumber/Source: Dinas Tanaman Pangan dan Hortikultura Kabupaten Banjar/ Food Crops and Horticulture Agency of Banjar Regency

**Tabel 5.1.8 Luas Tanam Rusak Panen Produksi dan Rata-Rata
Table Produksi Tanaman Padi Ladang di Kabupaten Banjar 206
Planted Damaged Harvested Production Area and Yield
Rate of Field Paddy in Banjar Regency 2017**

Kecamatan Subdistrict	Tanam Planted (Ha)	Rusak Damaged (Ha)	Panen Harvested (Ha)	Produksi Production (Ton)	Rata-Rata Produksi (Kw/Ha) Yield Rate (Qu/Ha)
(1)	(2)	(3)	(4)	(5)	(6)
1. Aluh-Aluh	-	-	-	-	-
2. Beruntung Baru	-	-	-	-	-
3. Gambut	-	-	-	-	-
4. Kertak Hanyar	-	-	-	-	-
5. Tatah Makmur	-	-	-	-	-
6. Sungai Tabuk	17	-	17	49	33,01
7. Martapura	-	-	-	-	-
8. Martapura Timur	-	-	-	-	-
9. Martapura Barat	-	-	-	-	-
10. Astambul	5	-	5	-	-
11. Karang Intan	1 118	-	1 118	3 019	27,00
12. Aranio	1 548	-	1 548	4 505	29,10
13. Sungai Pinang	4 109	-	4 109	11 978	29,15
14. Paramasan	1 260	1	1 259	3 550	28,20
15. Pengaron	1 360	-	1 360	3 563	26,20
16. Sambung Makmur	712	-	712	2 075	29,14
17. Mataraman	393	-	393	1 068	27,18
18. Simpang Empat	247	-	247	650	26,32
19. Telaga Bauntung	366	7	364	1 056	29,00
Jumlah/ Total	11 135	8	11 132	31 512	28,31

Keterangan/ Note: * Angka Sementara/ Preliminary Figures

Sumber/Source: Dinas Tanaman Pangan dan Hortikultura Kabupaten Banjar/ Food Crops and Horticulture Agency of Banjar Regency

Tabel 5.1.9 Luas Tanam Rusak Panen Produksi Rata-Rata Produksi dan Panen Muda Tanaman Jagung di Kabupaten Banjar 2017
Planted Damaged Harvested Production Area Yield Rate and Early Harvested of Corn in Banjar Regency 2017

Kecamatan Subdistrict	Tanam Planted (Ha)	Rusak Damaged (Ha)	Panen Harvested (Ha)	Produksi Production (Ton)	Rata-Rata Produksi (Kw/Ha) Yield Rate (Qu/Ha)	Panen Muda Early Harvested (Ha)
(1)	(2)	(3)	(4)	(5)	(6)	(7)
1. Aluh-Aluh	-	-	-	-	-	-
2. Beruntung Baru	-	-	-	-	-	-
3. Gambut	-	-	-	-	-	-
4. Kertak Hanyar	-	-	-	-	-	-
5. Tatah Makmur	-	-	-	-	-	-
6. Sungai Tabuk	14	-	2	7	35,00	12
7. Martapura	37	-	37	250	67,56	4
8. Martapura Timur	-	-	-	-	-	-
9. Martapura Barat	-	-	-	-	-	-
10. Astambul	21	-	3	11	36,67	18
11. Karang Intan	700	-	700	4 739	67,70	-
12. Aranio	650	-	650	4 402	67,73	-
13. Sungai Pinang	655	8	87	589	67,70	560
14. Paramasan	503	3	202	1 368	67,73	298
15. Pengaron	130	-	130	880	67,69	-
16. Sambung Makmur	615	-	615	3 489	56,73	-
17. Mataraman	370	-	370	2 092	56,55	-
18. Simpang Empat	67	10	42	-	0,16	15
19. Telaga Bauntung	4	-	2	8	40,00	2
Jumlah/ Total	3 766	21	2 838	17 835	62,85	909

Keterangan/ Note: * Angka Sementara/ Preliminary Figures

Sumber/Source: Dinas Tanaman Pangan dan Hortikultura Kabupaten Banjar/ Food Crops and Horticulture Agency of Banjar Regency

**Tabel 5.1.10 Luas Tanam Rusak Panen Produksi dan Rata-Rata
Table Produksi Tanaman Kedelai di Kabupaten Banjar 2017
Planted Damaged Harvested Production Area and Yield
Rate of Soybean in Banjar Regency 2017**

Kecamatan Subdistrict	Tanam Planted (Ha)	Rusak Damaged (Ha)	Panen Harvested (Ha)	Produksi Production (Ton)	Rata-Rata Produksi (Kw/Ha) Yield Rate (Qu/Ha)
(1)	(2)	(3)	(4)	(5)	(6)
1. Aluh-Aluh	-	-	-	-	-
2. Beruntung Baru	-	-	-	-	-
3. Gambut	-	-	-	-	-
4. Kertak Hanyar	-	-	-	-	-
5. Tatah Makmur	-	-	-	-	-
6. Sungai Tabuk	-	-	-	-	-
7. Martapura	1	-	-	-	-
8. Martapura Timur	-	-	-	-	-
9. Martapura Barat	-	-	-	-	-
10. Astambul	-	-	-	-	-
11. Karang Intan	-	-	-	-	-
12. Aranio	-	-	-	-	-
13. Sungai Pinang	8	-	7	9	12,79
14. Paramasan	30	-	30	38	12,79
15. Pengaron	-	-	-	-	-
16. Sambung Makmur	-	-	-	-	-
17. Mataraman	-	-	-	-	-
18. Simpang Empat	-	-	-	-	-
19. Telaga Bauntung	-	-	-	-	-
Jumlah/ Total	39	-	37	47	12,79

Keterangan/ Note: * Angka Sementara/ Preliminary Figures

Sumber/Source: Dinas Tanaman Pangan dan Hortikultura Kabupaten Banjar/ Food Crops and Horticulture Agency of Banjar Regency

**Tabel 5.1.11 Luas Tanam Rusak Panen Produksi dan Rata-Rata
 Table Produksi Tanaman Kacang Tanah di Kabupaten Banjar 2017
 Planted Damaged Harvested Production Area and Yield
 Rate of Peanut in Banjar Regency 2017**

Kecamatan Subdistrict	Tanam Planted (Ha)	Rusak Damaged (Ha)	Panen Harvested (Ha)	Produksi Production (Ton)	Rata-Rata Produksi (Kw/Ha) Yield Rate (Qu/-Ha)
(1)	(2)	(3)	(4)	(5)	(6)
1. Aluh-Aluh	-	-	-	-	-
2. Beruntung Baru	-	-	-	-	-
3. Gambut	-	-	-	-	-
4. Kertak Hanyar	-	-	-	-	-
5. Tatah Makmur	-	-	-	-	-
6. Sungai Tabuk	2	-	2	2	9,00
7. Martapura	-	-	-	-	-
8. Martapura Timur	-	-	-	-	-
9. Martapura Barat	-	-	-	-	-
10. Astambul	-	-	-	-	-
11. Karang Intan	-	-	-	-	-
12. Aranio	1 196	-	1 196	1 579	13,20
13. Sungai Pinang	505	-	505	543	10,76
14. Paramasan	211	-	211	298	14,14
15. Pengaron	340	-	340	310	9,13
16. Sambung Makmur	900	-	900	662	7,36
17. Mataraman	7	-	7	7	10,14
18. Simpang Empat	1	-	1	1	9,00
19. Telaga Bauntung	30	-	30	32	10,76
Jumlah/ Total	3 192	-	3 192	3 434	10,76

Keterangan/ Note: * Angka Sementara/ Preliminary Figures

Sumber/Source: Dinas Tanaman Pangan dan Hortikultura Kabupaten Banjar/ Food Crops and Horticulture Agency of Banjar Regency

**Tabel 5.1.12 Luas Tanam Rusak Panen Produksi dan Rata-Rata
Table Produksi Tanaman Kacang Hijau di Kabupaten Banjar 2017
Planted Damaged Harvested Production Area and Yield
Rate of Green Bean in Banjar Regency 2017**

Kecamatan Subdistrict	Tanam Planted (Ha)	Rusak Damaged (Ha)	Panen Harvested (Ha)	Produksi Production (Ton)	Rata-Rata Produksi (Kw/Ha) Yield Rate (Qu/Ha)
(1)	(2)	(3)	(4)	(5)	(6)
1. Aluh-Aluh	-	-	-	-	-
2. Beruntung Baru	-	-	-	-	-
3. Gambut	-	-	-	-	-
4. Kertak Hanyar	-	-	-	-	-
5. Tatah Makmur	-	-	-	-	-
6. Sungai Tabuk	-	-	-	-	-
7. Martapura	-	-	-	-	-
8. Martapura Timur	-	-	-	-	-
9. Martapura Barat	-	-	-	-	-
10. Astambul	-	-	-	-	-
11. Karang Intan	-	-	-	-	-
12. Aranio	-	-	-	-	-
13. Sungai Pinang	-	-	-	-	-
14. Paramasan	20	-	-	-	-
15. Pengaron	2	-	2	-	-
16. Sambung Makmur	9	-	8	8	9,88
17. Mataraman	-	-	-	-	-
18. Simpang Empat	40	-	22	21	9,55
19. Telaga Bauntung	25	-	35	37	10,65
Jumlah/ Total	96	-	67	66	9,87

Keterangan/ Note: * Angka Sementara/ Preliminary Figures

Sumber/Source: Dinas Tanaman Pangan dan Hortikultura Kabupaten Banjar/ Food Crops and Horticulture Agency of Banjar Regency

**Tabel 5.1.13 Luas Tanam Rusak Panen Produksi dan Rata-Rata
Table Produksi Tanaman Ubi Kayu di Kabupaten Banjar 2017
Planted Damaged Harvested Production Area and Yield
Rate of Cassava in Banjar Regency 2017**

Kecamatan Subdistrict	Tanam Planted (Ha)	Rusak Damaged (Ha)	Panen Harvested (Ha)	Produksi Production (Ton)	Rata-Rata Produksi (Kw/Ha) Yield Rate (Qu/Ha)
(1)	(2)	(3)	(4)	(5)	(6)
1. Aluh-Aluh	-	-	-	-	-
2. Beruntung Baru	-	-	-	-	-
3. Gambut	-	-	-	-	-
4. Kertak Hanyar	-	-	-	-	-
5. Tatah Makmur	-	-	-	-	-
6. Sungai Tabuk	-	-	-	-	-
7. Martapura	98	-	98	4 141	422,56
8. Martapura Timur	-	-	-	-	-
9. Martapura Barat	-	-	-	-	-
10. Astambul	35	-	35	520	148,57
11. Karang Intan	-	-	-	-	-
12. Aranio	9	-	9	369	409,78
13. Sungai Pinang	14	-	13	172	132,31
14. Paramasan	10	-	9	310	344,44
15. Pengaron	3	-	3	50	166,67
16. Sambung Makmur	11	-	11	235	213,64
17. Mataraman	8	-	8	106	132,00
18. Simpang Empat	-	-	-	-	-
19. Telaga Bauntung	2	-	2	22	111,00
Jumlah/ Total	190	-	188	5 925	315,14

Keterangan/ Note: * Angka Sementara/ Preliminary Figures

Sumber/Source: Dinas Tanaman Pangan dan Hortikultura Kabupaten Banjar/ Food Crops and Horticulture Agency of Banjar Regency

**Tabel 5.1.14 Luas Tanam Rusak Panen Produksi dan Rata-Rata
Table Produced Damaged Harvested Production Area and Yield
Rate of Sweet Potato in Banjar Regency 2017**

Kecamatan Subdistrict	Tanam Planted (Ha)	Rusak Damaged (Ha)	Panen Harvested (Ha)	Produksi Production (Ton)	Rata-Rata Produksi (Kw/Ha) Yield Rate (Qu/Ha)
(1)	(2)	(3)	(4)	(5)	(6)
1. Aluh-Aluh	-	-	-	-	-
2. Beruntung Baru	-	-	-	-	-
3. Gambut	-	-	-	-	-
4. Kertak Hanyar	-	-	-	-	-
5. Tatah Makmur	-	-	-	-	-
6. Sungai Tabuk	-	-	-	-	-
7. Martapura	-	-	-	-	-
8. Martapura Timur	-	-	-	-	-
9. Martapura Barat	-	-	-	-	-
10. Astambul	-	-	-	-	-
11. Karang Intan	-	-	-	-	-
12. Aranio	-	-	-	-	-
13. Sungai Pinang	-	-	-	-	-
14. Paramasan	4	-	4	250	625,00
15. Pengaron	80	-	68	1 125	165,44
16. Sambung Makmur	7	-	7	325	464,14
17. Mataraman	-	-	-	-	-
18. Simpang Empat	16	-	12	449	374,17
19. Telaga Bauntung	-	-	-	-	-
Jumlah/ Total	107	-	91	2 149	236,14

Keterangan/ Note: * Angka Sementara/ Preliminary Figures

Sumber/Source: Dinas Tanaman Pangan dan Hortikultura Kabupaten Banjar/ Food Crops and Horticulture Agency of Banjar Regency

Tabel 5.1.15 Penyuluh Pertanian Lapangan (PPL) Menurut Kecamatan dan Jenis Kelamin di Kabupaten Banjar 2017
Table Extension Agent of Agriculture Field by Subdistrict and Sex in Banjar Regency 2017

	Kecamatan Subdistrict	Laki-Laki Male	Perempuan Female	Jumlah Total
	(1)	(2)	(3)	(4)
1.	Aluh-Aluh	4	3	7
2.	Beruntung Baru	5	2	7
3.	Gambut	4	8	12
4.	Kertak Hanyar	-	6	6
5.	Tatah Makmur	5	4	9
6.	Sungai Tabuk	9	6	15
7.	Martapura	1	9	10
8.	Martapura Timur	5	7	12
9.	Martapura Barat	7	4	11
10.	Astambul	6	7	13
11.	Karang Intan	5	6	11
12.	Aranio	5	2	7
13.	Sungai Pinang	2	-	2
14.	Paramasan	2	-	2
15.	Pengaron	2	-	2
16.	Sambung Makmur	4	2	6
17.	Mataraman	4	2	6
18.	Simpang Empat	7	4	11
19.	Telaga Bauntung	-	-	-
	Jumlah/ Total	77	72	149

Sumber/Source: Dinas Tanaman Pangan dan Hortikultura Kabupaten Banjar/ Food Crops and Horticulture Agency of Banjar Regency

Tabel 5.1.16 Kelompok Tani Menurut Kecamatan Klasifikasi dan Jumlah Anggota di Kabupaten Banjar 2017
Table Group of Farmer by Subdistrict Classification and Total of Member in Banjar Regency 2017

Kecamatan Subdistrict	Klasifikasi Kelompok Group Classification					Jumlah Kelompok Group Number	Jumlah Anggota Total of Member
	BDK	Pemula Beginner	Lanjut Advance	Madya Middle	Utama Primary		
(1)	(2)	(3)	(4)	(5)	(6)	(7)	(8)
1. Aluh-Aluh	-	67	74	4	-	145	3 476
2. Beruntung Baru	-	14	71	10	-	95	2 240
3. Gambut	-	38	92	2	1	133	3 883
4. Kertak Hanyar	-	21	44	1	-	66	1 758
5. Tatah Makmur	-	62	15	2	-	79	1 974
6. Sungai Tabuk	-	166	55	1	-	222	6 897
7. Martapura	-	81	18	1	-	100	2 368
8. Martapura Timur	-	81	18	-	-	99	2 279
9. Martapura Barat	-	26	92	7	-	125	5 251
10. Astambul	-	103	45	1	-	149	3 875
11. Karang Intan	-	92	108	12	-	212	5 277
12. Aranio	-	24	49	-	-	73	1 782
13. Sungai Pinang	-	83	13	-	-	96	2 502
14. Paramasan	-	8	8	7	-	23	575
15. Pengaron	-	52	29	7	-	88	2 294
16. Sambung Makmur	-	29	34	1	-	64	2 206
17. Mataraman	-	54	71	3	-	128	2 878
18. Simpang Empat	-	73	78	3	-	154	3 684
19. Telaga Bauntung	-	14	13	1	-	28	673
Jumlah/ Total	-	1 088	927	63	1	2 079	55 872

Sumber/Source: Dinas Tanaman Pangan dan Hortikultura Kabup3aten Banjar/ Food Crops and Horticulture Agency of Banjar Regency

5.2 HORTIKULTURA/HORTICULTURE

**Tabel 5.2.1 Luas Tanam Rusak Panen Produksi dan Rata-Rata
Table Produksi Tanaman Sayuran Menurut Jenis Tanaman di
Kabupaten Banjar 2017
Planted Damaged Harvested Production Area and Yield
Rate of Vegetables by Kind of Crop in Banjar Regency 2017**

Jenis Tanaman <i>Kind of Crop</i>	Tanam <i>Planted</i> (Ha)	Rusak <i>Damaged</i> (Ha)	Panen <i>Harvested</i> (Ha)	Produksi <i>(Kwintal)</i> <i>Production</i> <i>(Quintal)</i>	Rata-Rata Produksi <i>(Kw/Ha)</i> <i>Yield Rate</i> <i>(Qu/Ha)</i>
(1)	(2)	(3)	(4)	(5)	(6)
01. Bawang Merah / Shallots	-	-	-	-	-
02. Bawang Putih / Garlics	-	-	-	-	-
03. Bawang Daun / Spring Onions	-	-	-	-	-
04. Kentang / Potatoes	-	-	-	-	-
05. Kubis / Cabbage	-	-	-	-	-
06. Petsai / Mustard Green	-	-	-	-	-
07. Wortel / Carrots	-	-	-	-	-
08. Lobak / Radish	-	-	-	-	-
09. Kacang Merah / Red Beans	-	-	-	-	-
10. Kacang Panjang / Peanuts	67	-	78	958	12,28
11. Cabe besar / Chili	33	-	42	760	18,10
12. Cabe rawit / Chili	182	-	237	4 827	20,37
13. Tomat / Tomato	9	-	10	221	22,10
14. Terong / Eggplant	37	-	58	1 126	19,41
15. Buncis / Chickpea	7	-	8	101	12,63
16. Ketimun / Cucumber	51	-	61	1 340	21,97
17. Labu Siam / Squash	-	-	-	-	-
18. Kangkung / Leafy Vegetable	1	-	1	30	30,00
19. Bayam / Spinach	14	-	15	137	9,13
20. Seledri / Celeri	-	-	-	-	-
21. Lainnya / Others	24	-	24	4 327	180,29
Jumlah/ Total	425	-	534	13 827	25,89

Sumber/Source: Dinas Peternakan dan Perkebunan Kabupaten Banjar/ Animal Husbandry and Plantation Agency of Banjar Regency

Tabel 5.2.2 Jumlah Produksi Tanaman Sayuran Menurut Kecamatan dan Jenisnya di Kabupaten Banjar (Kwintal) 2017
Vegetables Productivity by Subdistrict and Kind of Crop in Banjar Regency (Quintal) 2017

Kecamatan Subdistrict	Bawang Merah Shallot	Bawang Putih Garlic	Daun Bawang Leek	Kentang Potato	Kubis Cabbage
(1)	(2)	(3)	(4)	(5)	(6)
1. Aluh-Aluh	-	-	-	-	-
2. Beruntung Baru	-	-	-	-	-
3. Gambut	-	-	-	-	-
4. Kertak Hanyar	-	-	-	-	-
5. Tatah Makmur	-	-	-	-	-
6. Sungai Tabuk	-	-	-	-	-
7. Martapura	-	-	-	-	-
8. Martapura Timur	-	-	-	-	-
9. Martapura Barat	-	-	-	-	-
10. Astambul	-	-	-	-	-
11. Karang Intan	-	-	-	-	-
12. Aranio	-	-	-	-	-
13. Sungai Pinang	-	-	-	-	-
14. Paramasan	-	-	-	-	-
15. Pengaron	-	-	-	-	-
16. Sambung Makmur	-	-	-	-	-
17. Mataraman	-	-	-	-	-
18. Simpang Empat	-	-	-	-	-
19. Telaga Bauntung	-	-	-	-	-
Jumlah/ Total	-	-	-	-	-

-

Lanjutan Tabel/ *Continued Table 5.2.2*

Kecamatan <i>Subdistrict</i>	Petsai/ Sawi <i>Mustard Green</i>	Wortel <i>Carrot</i>	Lobak <i>Radish</i>	Kacang Merah <i>Red Bean</i>	Kacang Panjang <i>Long Bean</i>
(1)	(2)	(3)	(4)	(5)	(6)
1. Aluh-Aluh	-	-	-	-	-
2. Beruntung Baru	-	-	-	-	-
3. Gambut	-	-	-	-	-
4. Kertak Hanyar	-	-	-	-	-
5. Tatah Makmur	-	-	-	-	-
6. Sungai Tabuk	-	-	-	-	215
7. Martapura	-	-	-	-	88
8. Martapura Timur	-	-	-	-	-
9. Martapura Barat	-	-	-	-	7
10. Astambul	-	-	-	-	70
11. Karang Intan	-	-	-	-	153
12. Aranio	-	-	-	-	43
13. Sungai Pinang	-	-	-	-	14
14. Paramasan	-	-	-	-	30
15. Pengaron	-	-	-	-	34
16. Sambung Makmur	-	-	-	-	46
17. Mataraman	-	-	-	-	149
18. Simpang Empat	-	-	-	-	109
19. Telaga Bauntung	-	-	-	-	-
Jumlah/ Total	-	-	-	-	958

Lanjutan Tabel/ *Continued Table 5.2.2*

	Kecamatan <i>Subdistrict</i>	Cabe Besar <i>Great Chili</i>	Cabe Rawit <i>Cayenne Pepper</i>	Tomat <i>Tomato</i>	Terung <i>Eggplant</i>	Buncis <i>Chikpea</i>	Ketimun <i>Cucumber</i>
	(1)	(2)	(3)	(4)	(5)	(6)	(7)
1.	Aluh-Aluh	-	-	-	-	-	-
2.	Beruntung Baru	-	-	-	-	-	-
3.	Gambut	-	-	-	-	-	-
4.	Kertak Hanyar	-	-	-	-	-	-
5.	Tatah Makmur	-	-	-	-	-	-
6.	Sungai Tabuk	90	350	171	171	78	387
7.	Martapura	74	40	-	83	-	103
8.	Martapura Timur	-	-	-	35	-	-
9.	Martapura Barat	-	-	-	15	-	-
10.	Astambul	-	500	-	54	-	110
11.	Karang Intan	91	190	-	115	-	38
12.	Aranio	-	2 900	-	158	-	56
13.	Sungai Pinang	-	60	-	6	-	3
14.	Paramasan	68	400	-	8	-	-
15.	Pengaron	46	40	-	29	-	4
16.	Sambung Makmur	228	77	2	51	-	113
17.	Mataraman	90	180	11	180	-	76
18.	Simpang Empat	73	40	37	215	23	450
19.	Telaga Bauntung	-	50	-	6	-	-
	Jumlah/ Total	760	4 827	221	1 126	101	1 340

Lanjutan Tabel/ *Continued Table 5.2.2*

Kecamatan <i>Subdistrict</i>	Labu Siam <i>Chayote</i>	Kangkung <i>Kale</i>	Bayam <i>Spinach</i>	Seledri <i>Celeri</i>	Lainnya <i>Others</i>	Jumlah <i>Total</i>
(1)	(2)	(3)	(4)	(5)	(6)	(7)
1. Aluh-Aluh	-	-	-	-	-	-
2. Beruntung Baru	-	-	-	-	-	-
3. Gambut	-	-	-	-	-	-
4. Kertak Hanyar	-	-	-	-	-	-
5. Tatah Makmur	-	-	-	-	-	-
6. Sungai Tabuk	-	-	-	-	-	1 462
7. Martapura	-	-	-	-	-	388
8. Martapura Timur	-	-	-	-	-	35
9. Martapura Barat	-	-	137	-	-	159
10. Astambul	-	-	-	-	-	734
11. Karang Intan	-	-	-	-	-	587
12. Aranio	-	-	-	-	-	3 157
13. Sungai Pinang	-	-	-	-	-	83
14. Paramasan	-	-	-	-	-	506
15. Pengaron	-	-	-	-	-	153
16. Sambung Makmur	-	-	-	-	-	517
17. Mataraman	-	-	-	-	107	793
18. Simpang Empat	-	30	-	-	4 220	5 197
19. Telaga Bauntung	-	-	-	-	-	56
Jumlah/ <i>Total</i>	-	30	137	-	4 327	13 827

Sumber/Source: Dinas Peternakan dan Perkebunan Kabupaten Banjar/ *Animal Husbandry and Plantation Agency of Banjar Regency*

Tabel 5.2.3 Jumlah Pohon Tanaman Buah-Buahan dan Produksinya Menurut Jenis Tanaman di Kabupaten Banjar 2017
Table **Number of Fruit Trees and Its Production by Kind of Crop in Banjar Regency 2017**

	Jumlah Tanaman Seluruhnya (Pohon) <i>Total Plants (Tree)</i>	Jumlah Tanaman Berproduksi (Pohon) <i>Productive Plants (Tree)</i>	Produksi (Kwintal) <i>Production (Quintal)</i>	Rata-Rata Produksi (Kw/Pohon) <i>Yield Rate (Qu/Tree)</i>
(1)	(2)	(3)	(4)	(5)
01. Alpokat/ <i>Avocado</i>	37	-	-	-
02. Belimbing/ <i>Star Fruit</i>	1 739	653	468	0,72
03. Duku/Langsat/ <i>Duku</i>	93 510	310	48	0,15
04. Durian/ <i>Durian</i>	119 522	81 780	17 148	0,21
05. Jambu Biji/ <i>Guava</i>	19 050	1 243	670	0,54
06. Jambu Air/ <i>Edible Fruit</i>	1 239	563	294	0,52
07. Jeruk Siam/ <i>Siam Orange</i>	548 786	199 315	43 800	0,22
08. Jeruk Besar/ <i>Big Orange</i>	1 567	1 075	1 057	0,98
09. Mangga/ <i>Mango</i>	15 563	2 590	2 391	0,92
10. Manggis/ <i>Manggoesteen</i>	336	56	19	0,34
11. Nangka/Cempedak/ <i>Jackfruit</i>	49 378	6 677	6 227	0,93
12. Nanas (Rumpun)/ <i>Pineapple</i>	10 259	3 016	302	0,10
13. Pepaya/ <i>Papaya</i>	24 335	12 874	8 392	0,65
14. Pisang (Rumpun)/ <i>Banana</i>	431 726	151 856	150 360	0,99
15. Rambutan/ <i>Rambutan</i>	104 714	60 979	12 156	0,20
16. Salak/ <i>Thorny Palm</i>	3 116	1 921	517	0,27
17. Sawo/ <i>Sapodilla Fruit</i>	7 991	1 491	2 070	1,39
18. Sirsak/ <i>Soursop</i>	10 227	5 409	2 508	0,46
19. Sukun/ <i>Bread Fruit</i>	1 970	686	623	0,91
20. Melinjo/ <i>Melinjo</i>	554	66	48	0,73
21. Petai/ <i>Petai</i>	6 597	1 928	1 386	0,72
22. Jengkol/ <i>Jengkol</i>	10 105	3 710	3 013	0,81
Jumlah/ Total	1 367 535	538 198	253 497	0,47

Sumber/Source: Dinas Peternakan dan Perkebunan Kabupaten Banjar/ *Animal Husbandry and Plantation Agency of Banjar Regency*

Tabel 5.2.4 Jumlah Produksi Tanaman Buah-Buahan Menurut Kecamatan dan Jenisnya di Kabupaten Banjar (Kwintal) 2017
Fruits Productivity by Subdistrict and Kind of Crop in Banjar Regency (Quintal) 2017

	Kecamatan Subdistrict	Alpokot Avocado	Belimbing Star Fruit	Duku/ Langsat Duku	Durian Durian	Jambu Biji Guava
	(1)	(2)	(3)	(4)	(5)	(6)
1.	Aluh-Aluh	-	10	-	-	15,00
2.	Beruntung Baru	-	8	-	-	16,00
3.	Gambut	-	6	-	-	7,00
4.	Kertak Hanyar	-	10	-	-	3,40
5.	Tatah Makmur	-	5	-	-	3,00
6.	Sungai Tabuk	-	21	-	29	1,00
7.	Martapura	-	15	-	5	36,00
8.	Martapura Timur	-	-	-	-	47,00
9.	Martapura Barat	-	5	-	-	8,50
10.	Astambul	-	134	-	59	464,00
11.	Karang Intan	-	-	-	15 000	-
12.	Aranio	-	5	-	302	6,00
13.	Sungai Pinang	-	16	48	48	29,00
14.	Paramasan	-	-	-	-	-
15.	Pengaron	-	200	-	592	15,00
16.	Sambung Makmur	-	26	-	656	5,00
17.	Mataraman	-	-	-	390	-
18.	Simpang Empat	-	7	-	-	13,00
19.	Telaga Bauntung	-	-	-	67	1,00
	Jumlah/ Total	-	468	48	17 148	669,90

Lanjutan Tabel/ *Continued Table 5.2.4*

	Kecamatan <i>Subdistrict</i>	Jambu Air Water Apple	Jeruk Siam/Keprok Siam Orange	Jeruk Besar Big Orange	Mangga Mango	Manggis Mangoesteen
	(1)	(2)	(3)	(4)	(5)	(6)
1.	Aluh-Aluh	-	-	-	-	-
2.	Beruntung Baru	34	-	-	393	-
3.	Gambut	2	-	-	-	-
4.	Kertak Hanyar	2	-	-	50	-
5.	Tatah Makmur	1	2	3	65	-
6.	Sungai Tabuk	-	16 022	-	655	-
7.	Martapura	9	36	7	160	-
8.	Martapura Timur	-	208	3	-	-
9.	Martapura Barat	-	420	-	-	-
10.	Astambul	139	11 350	946	-	-
11.	Karang Intan	-	3 693	-	-	-
12.	Aranio	-	-	-	-	-
13.	Sungai Pinang	8	390	2	400	-
14.	Paramasan	-	-	-	-	-
15.	Pengaron	35	2 768	96	290	-
16.	Sambung Makmur	-	22	-	200	-
17.	Mataraman	-	8 537	-	-	-
18.	Simpang Empat	61	352	-	178	19
19.	Telaga Bauntung	3	-	-	-	-
	Jumlah/ Total	294	43 800	1 057	2 391	19

Lanjutan Tabel/ *Continued Table 5.2.4*

	Kecamatan <i>Subdistrict</i>	Nangka/ Cempedak Jackfruit	Nanas <i>Pineapple</i>	Pepaya <i>Papaya</i>	Pisang <i>Banana</i>	Rambutan <i>Rambutan</i>
	(1)	(2)	(3)	(4)	(5)	(6)
1.	Aluh-Aluh	-	-	-	9	-
2.	Beruntung Baru	-	8	25	176	-
3.	Gambut	33	33	-	-	-
4.	Kertak Hanyar	7	-	9	20	16
5.	Tatah Makmur	2	11	7	37	2
6.	Sungai Tabuk	150	1	20	605	170
7.	Martapura	490	34	109	143	112
8.	Martapura Timur	-	-	40	342	9
9.	Martapura Barat	69	1	40	31	-
10.	Astambul	500	2	5 383	370	-
11.	Karang Intan	-	13	55	821	8 192
12.	Aranio	193	25	1 000	586	116
13.	Sungai Pinang	400	-	100	4 000	171
14.	Paramasan	-	26	280	2 643	365
15.	Pengaron	1 389	18	431	25 750	738
16.	Sambung Makmur	1 845	-	5	111 191	200
17.	Mataraman	-	40	800	547	1 800
18.	Simpang Empat	949	90	88	2 974	120
19.	Telaga Bauntung	200	-	-	115	145
Jumlah/ Total		6 227	302	8 392	150 360	12 156

Lanjutan Tabel/ *Continued Table 5.2.4*

	Kecamatan <i>Subdistrict</i>	Salak <i>Thorny Palm</i>	Sawo <i>Aapodilla Fruit</i>	Sirsak <i>Soursop</i>	Sukun <i>Bread Fruit</i>	Melinjo <i>Melinjo</i>
	(1)	(2)	(3)	(4)	(5)	(6)
1.	Aluh-Aluh	-	-	-	-	-
2.	Beruntung Baru	6	5	5	-	-
3.	Gambut	-	-	-	-	-
4.	Kertak Hanyar	-	-	5	-	-
5.	Tatah Makmur	-	2	25	-	-
6.	Sungai Tabuk	-	-	-	-	-
7.	Martapura	--	78	44	51	-
8.	Martapura Timur	-	95	560	-	17
9.	Martapura Barat	-	58	13	-	-
10.	Astambul	-	1 600	1 580	51	-
11.	Karang Intan	-	-	7	119	-
12.	Aranio	-	-	-	-	-
13.	Sungai Pinang	2	6	15	10	3
14.	Paramasan	-	-	140	-	-
15.	Pengaron	25	73	9	31	-
16.	Sambung Makmur	484	70	67	55	1
17.	Mataraman	-	-	10	282	-
18.	Simpang Empat	-	80	27	-	27
19.	Telaga Bauntung	-	3	1	24	-
	Jumlah/ Total	517	2 070	2 508	623	48

Lanjutan Tabel/ *Continued Table 5.2.4*

	Kecamatan Subdistrict	Petai <i>Petai</i>	Jengkol <i>Jengkol</i>	Jumlah <i>Total</i>
	(1)	(2)	(3)	(4)
1.	Aluh-Aluh	-	-	34
2.	Beruntung Baru	-	-	676
3.	Gambut	-	-	81
4.	Kertak Hanyar	-	-	122
5.	Tatah Makmur	-	-	165
6.	Sungai Tabuk	-	-	17 674
7.	Martapura	28	-	1 357
8.	Martapura Timur	-	-	1 321
9.	Martapura Barat	-	-	646
10.	Astambul	-	-	22 578
11.	Karang Intan	-	35	27 935
12.	Aranio	84	150	2 467
13.	Sungai Pinang	30	69	5 747
14.	Paramasan	166	540	4 160
15.	Pengaron	277	125	32 862
16.	Sambung Makmur	455	4	115 286
17.	Mataraman	100	2 000	14 506
18.	Simpang Empat	133	90	5 208
19.	Telaga Bauntung	113	-	672
	Jumlah/ Total	1 386	3 013	253 497

Sumber/Source: Dinas Peternakan dan Perkebunan Kabupaten Banjar/ *Animal Husbandry and Plantation Agency of Banjar Regency*

5.3 PERKEBUNAN/*ESTATE CROPS*

Tabel 5.3.1 Jumlah Pohon Tanaman Perkebunan dan Produksi Menurut Jenis Tanaman di Kabupaten Banjar 2017
Number of Estate Crop Trees and Productivity by Kind of Crop in Banjar Regency 2017

	Jenis Tanaman <i>Kind of Crop</i>	Satuan (Pohon/Ha) <i>Unit (Tree/Ha)</i>	Jumlah Pohon Seluruhnya <i>Total Plants</i>	Jumlah Tanaman Berproduksi <i>Productive Plants</i>	Produksi (Kilogram) <i>Productivity (Kilogram)</i>
	(1)	(2)	(3)	(4)	(5)
1.	Karet Rakyat/ <i>Rubber</i>	500	12 621 000	10 031 500	17 888 675
2.	Kelapa Dalam/ <i>Coconut</i>	140	463 120	359 800	2 511 481
3.	Kopi / <i>Coffee</i>	1 600	1 288 000	1 105 600	624 231
4.	Cengkeh / <i>Clove</i>	200	19 800	10 600	15 508
5.	Kelapa Sawit/ <i>Oil Palm</i>	130	717 860	47 970	874 499
6.	Kemiri / <i>Candlenut</i>	100	35 500	25 000	236 355
7.	Kapuk/ <i>Kapok</i>	100	1 500	1 200	1 998
8.	Jambu Mete / <i>Cashew Fruit</i>	100	5 400	4 100	21 854
9.	Aren / <i>Sugar Palm</i>	200	47 000	28 800	385 274
10.	Sagu/Rumbia / <i>Sago Palm</i>	100	132 200	101 100	2 139 888
11.	Pinang/ <i>Areca Nut</i>	1 100	44 000	28 600	10 897
12.	Kenanga/ <i>Boxwood</i>	1 100	47 300	14 300	7 668
13.	Kayu Manis/ <i>Cinnamon</i>	2 000	4 000
14.	Lada / <i>Pepper</i>	2 000	360 000	180 000	51 023
15.	Purun/ <i>Purun</i>

Sumber/Source: Dinas Peternakan dan Perkebunan Kabupaten Banjar/ *Animal Husbandry and Plantation Agency of Banjar Regency*

Tabel 5.3.2 **Produksi Tanaman Perkebunan Menurut Kecamatan dan Jenis Tanaman di Kabupaten Banjar (Kilogram) 2017**
Table **Production of Estate Crops by Subdistrict and Kind of Crop in Banjar Regency (Kilogram) 2017**

	Kecamatan Subdistrict	Karet Rubber	Kelapa Dalam Coconut	Kopi Coffee	Cengkeh Clove	Kelapa Sawit Oil Palm
	(1)	(2)	(3)	(4)	(5)	(6)
1.	Aluh-Aluh	-	803 551	-	-	-
2.	Beruntung Baru	-	78 624	-	-	-
3.	Gambut	-	217 480	-	-	-
4.	Kertak Hanyar	-	167 440	-	-	-
5.	Tatah Makmur	-	7 824	-	-	-
6.	Sungai Tabuk	-	476 715	-	-	-
7.	Martapura	13 800	8 802	-	-	-
8.	Martapura Timur	35 250	12 010	-	-	-
9.	Martapura Barat	-	24 360	-	-	-
10.	Astambul	791 300	259 785	48 216	-	-
11.	Karang Intan	4 676 955	59 850	45 700	1 200	101 360
12.	Aranio	427 656	17 402	23 688	4 302	-
13.	Sungai Pinang	406 480	174 142	196 544	-	-
14.	Paramasan	320 151	28 892	10 595	-	-
15.	Pengaron	1 088 068	48 240	241 910	5 460	129 990
16.	Sambung Makmur	429 688	10 248	4 120	1 125	93 950
17.	Mataraman	3 267 599	18 744	21 500	-	-
18.	Simpang Empat	4 868 000	94 500	31 958	3 421	548 349
19.	Telaga Bauntung	1 563 728	2 872	-	-	850
	Jumlah/ Total	17 888 675	2 511 481	624 231	15 508	874 499

Lanjutan Tabel/ Continued Table 5.3.2

	Kecamatan <i>Subdistrict</i>	Kemiri <i>Candlenut</i>	Kapuk <i>Kapok</i>	Jambu Mete <i>Cashew Fruit</i>	Aren <i>Sugar Palm</i>	Sagu/Rum bia <i>Sago Palm</i>
	(1)	(2)	(3)	(4)	(5)	(6)
1.	Aluh-Aluh	-	-	-	-	-
2.	Beruntung Baru	-	-	-	-	-
3.	Gambut	-	-	-	-	2 050
4.	Kertak Hanyar	-	-	-	-	-
5.	Tatah Makmur	-	-	-	-	2 819
6.	Sungai Tabuk	-	-	-	-	453 750
7.	Martapura	-	-	-	58 000	155 620
8.	Martapura Timur	-	-	-	52 860	92 349
9.	Martapura Barat	-	-	-	14 700	22 500
10.	Astambul	-	340	8 835	77 760	1 371 500
11.	Karang Intan	20 400	163	1 050	-	-
12.	Aranio	46 440	850	4 806	-	-
13.	Sungai Pinang	47 560	300	1 034	2 687	-
14.	Paramasan	69 316	-	-	-	-
15.	Pengaron	21 960	170	3 384	23 180	8 850
16.	Sambung Makmur	18 272	-	-	-	-
17.	Mataraman	978	175	-	83 560	-
18.	Simpang Empat	9 513	-	2 745	72 527	30 450
19.	Telaga Bauntung	1 916	-	-	-	-
	Jumlah/ Total	236 355	1 998	21 854	385 274	2 139 888

Lanjutan Tabel/ Continued Table 5.3.2

	Kecamatan <i>Subdistrict</i>	Pinang <i>Areca Nut</i>	Kenanga <i>Boxwood</i>	Kayu Manis <i>Cinnamon</i>	Lada <i>Pepper</i>	Purun <i>Purun</i>
	(1)	(2)	(3)	(4)	(5)	(6)
1.	Aluh-Aluh	-	-	...	-	...
2.	Beruntung Baru	-	-	...	-	...
3.	Gambut	-	-	...	-	...
4.	Kertak Hanyar	-	-	...	-	...
5.	Tatah Makmur	-	-	...	-	...
6.	Sungai Tabuk	-	-	...	-	...
7.	Martapura	-	5 278	...	-	...
8.	Martapura Timur	-	-	...	-	...
9.	Martapura Barat	-	-	...	-	...
10.	Astambul	4 704	-	...	625	...
11.	Karang Intan	852	2 390	...	2 000	...
12.	Aranio	1 470	-	...	9 360	...
13.	Sungai Pinang	1 457	-	...	6 534	...
14.	Paramasan	515	-	...	3 840	...
15.	Pengaron	-	-	...	23 840	...
16.	Sambung Makmur	-	-	...	-	...
17.	Mataraman	1 520	-	...	-	...
18.	Simpang Empat	-	-	...	4 824	...
19.	Telaga Bauntung	379	-	...	-	...
	Jumlah/ Total	10 897	7 668	...	51 023	...

Sumber/Source: Dinas Peternakan dan Perkebunan Kabupaten Banjar/ Animal Husbandry and Plantation Agency of Banjar Regency

5.4 PETERNAKAN/LIVESTOCK

Tabel 5.4.1 Produksi Telur Susu Daging dan Kulit Menurut Jenis Ternak di Kabupaten Banjar 2017
Table *Production of Egg Milk Meat and Skin by Kind of Livestock in Banjar Regency 2017*

Jenis Ternak <i>Livestock</i>		Satuan <i>Unit</i>	Produksi <i>Production</i>
(1)		(2)	(3)
A.	Telur / Egg		
-	Ayam Ras / <i>Chicken</i>	Butir/ <i>Pieces</i>	1 406 250
-	Ayam Buras / <i>Native Chicken</i>	Butir/ <i>Pieces</i>	1 586 662
-	Itik / <i>Duck</i>	Butir/ <i>Pieces</i>	2 424 308
B.	Susu / Milk		
-	Susu Sapi/ <i>Cow Milk</i>	Liter/ <i>Liters</i>	171 000
C.	Daging / Meat		
-	Sapi / <i>Cow</i>	Kilogram/ <i>Kilograms</i>	734 000
-	Kerbau / <i>Buffalo</i>	Kilogram/ <i>Kilograms</i>	143 800
-	Kambing/Domba / <i>Goat/Sheep</i>	Kilogram/ <i>Kilograms</i>	109 500
-	Ayam Ras / <i>Chicken</i>	Kilogram/ <i>Kilograms</i>	5 840 000
-	Ayam Buras / <i>Native Chicken</i>	Kilogram/ <i>Kilograms</i>	969 600
-	Itik / <i>Duck</i>	Kilogram/ <i>Kilograms</i>	-
D.	Kulit / Skin		
-	Sapi / <i>Cow</i>	Lembar/ <i>Sheets</i>	-
-	Kerbau / <i>Buffalo</i>	Lembar/ <i>Sheets</i>	-
-	Kambing/Domba / <i>Goat/Sheep</i>	Lembar/ <i>Sheets</i>	-

Sumber/Source: Dinas Peternakan dan Perkebunan Kabupaten Banjar/ *Animal Husbandry and Plantation Agency of Banjar Regency*

Tabel 5.4.2 Populasi Ternak Besar Menurut Kecamatan di Kabupaten Banjar 2017
Table
Population of Big Livestock by Subdistrict in Banjar Regency 2017

	Kecamatan Subdistrict	Sapi Cow	Kerbau Buffalo	Kuda Horse
	(1)	(2)	(3)	(4)
1.	Aluh-Aluh	-	-	-
2.	Beruntung Baru	-	-	-
3.	Gambut	107	-	-
4.	Kertak Hanyar	-	-	-
5.	Tatah Makmur	-	-	-
6.	Sungai Tabuk	-	-	-
7.	Martapura	1 671	36	10
8.	Martapura Timur	132	-	-
9.	Martapura Barat	234	-	-
10.	Astambul	201	-	-
11.	Karang Intan	1 791	123	-
12.	Aranio	3 831	1 998	-
13.	Sungai Pinang	878	-	29
14.	Paramasan	-	-	-
15.	Pengaron	2 074	-	7
16.	Sambung Makmur	3 974	-	-
17.	Mataraman	1 275	15	-
18.	Simpang Empat	730	178	-
19.	Telaga Bauntung	728	-	-
	Jumlah/ Total	17 626	2 350	46

Sumber/Source: Dinas Peternakan dan Perkebunan Kabupaten Banjar/ Animal Husbandry and Plantation Agency of Banjar Regency

Tabel 5.4.3 Populasi Ternak Kecil Menurut Kecamatan di Kabupaten Banjar 2017
Table
Population of Small Livestock by Subdistrict in Banjar Regency 2017

	Kecamatan Subdistrict	Kambing Goat	Domba Sheep	Babi Pig
	(1)	(2)	(3)	(4)
1.	Aluh-Aluh	-	-	-
2.	Beruntung Baru	-	-	-
3.	Gambut	102	-	-
4.	Kertak Hanyar	967	-	-
5.	Tatah Makmur	-	-	-
6.	Sungai Tabuk	175	-	-
7.	Martapura	1 509	-	-
8.	Martapura Timur	384	-	-
9.	Martapura Barat	243	-	-
10.	Astambul	256	-	-
11.	Karang Intan	2 525	-	-
12.	Aranio	196	-	-
13.	Sungai Pinang	814	-	-
14.	Paramasan	57	-	-
15.	Pengaron	1 015	-	-
16.	Sambung Makmur	454	-	-
17.	Mataraman	2 167	-	-
18.	Simpang Empat	460	-	-
19.	Telaga Bauntung	239	-	-
	Jumlah/ Total	11 563	-	-

Sumber/Source: Dinas Peternakan dan Perkebunan Kabupaten Banjar/ *Animal Husbandry and Plantation Agency of Banjar Regency*

Tabel 5.4.4 Populasi Ternak Unggas Menurut Kecamatan di Kabupaten Banjar 2017
Table
Population of Poultry Livestock by Subdistrict in Banjar Regency 2017

	Kecamatan Subdistrict	Ayam Ras Petelur Layer	Ayam Ras Pedaging Broiler	Ayam Buras Native Chicken	Itik Duck
	(1)	(2)	(3)	(4)	(5)
1.	Aluh-Aluh	-	-	10 915	81 332
2.	Beruntung Baru	-	-	23 768	28 114
3.	Gambut	-	118 761	133 633	62 970
4.	Kertak Hanyar	5 050	-	66 307	15 914
5.	Tatah Makmur	-	-	63 144	22 794
6.	Sungai Tabuk	-	554 217	18 362	29 105
7.	Martapura	142 006	987 644	77 507	17 648
8.	Martapura Timur	-	385 719	66 307	10 009
9.	Martapura Barat	-	463 878	68 041	20 096
10.	Astambul	-	253 458	28 278	27 398
11.	Karang Intan	-	10 313 010	183 414	15 608
12.	Aranio	-	-	16 333	-
13.	Sungai Pinang	-	16 129	33 449	-
14.	Paramasan	3 650	-	2 856	-
15.	Pengaron	-	372 523	59 064	10 405
16.	Sambung Makmur	-	221 181	63 246	-
17.	Mataraman	-	951 102	59 778	15 629
18.	Simpang Empat	-	1 035 351	75 589	12 307
19.	Telaga Bauntung	-	-	18 362	-
	Jumlah/ Total	150 706	15 672 973	1 068 353	369 329

Sumber/Source: Dinas Peternakan dan Perkebunan Kabupaten Banjar/ Animal Husbandry and Plantation Agency of Banjar Regency

Tabel 5.4.5 Populasi Kelinci Burung Puyuh dan Burung Merpati Menurut Kecamatan di Kabupaten Banjar 2016
Table *Population of Rabbit Bustard and Pigeon by Subdistrict in Banjar Regency 2016*

	Kecamatan <i>Subdistrict</i>	Kelinci <i>Rabbit</i>	Burung Puyuh <i>Bustard</i>	Burung Merpati <i>Pigeon</i>
	(1)	(2)	(3)	(4)
1.	Aluh-Aluh	-	-	46
2.	Beruntung Baru	-	-	51
3.	Gambut	53	22 333	172
4.	Kertak Hanyar	62	-	493
5.	Tatah Makmur	-	-	-
6.	Sungai Tabuk	-	-	-
7.	Martapura	90	49 894	323
8.	Martapura Timur	-	-	-
9.	Martapura Barat	-	-	-
10.	Astambul	-	-	-
11.	Karang Intan	-	34 340	77
12.	Aranio	-	-	-
13.	Sungai Pinang	-	-	-
14.	Paramasan	-	-	-
15.	Pengaron	-	-	53
16.	Sambung Makmur	-	-	28
17.	Mataraman	-	-	48
18.	Simpang Empat	-	-	-
19.	Telaga Bauntung	-	-	-
	Jumlah/ Total	205	106 567	1 291

Ket: data 2017 tidak tersedia

Sumber/Source: Dinas Peternakan dan Perkebunan Kabupaten Banjar/ *Animal Husbandry and Plantation Agency of Banjar Regency*

Tabel 5.4.6 Jumlah Ternak yang Dipotong Diluar Rumah Potong Hewan (RPH) Martapura Menurut Kecamatan di Kabupaten Banjar 2016

Number of Livestock that Slaughtered Outside Slaughterhouse Martapura by Subdistrict in Banjar Regency 2016

	Kecamatan Subdistrict	Sapi Cow	Kerbau Buffalo	Kambing/Domba Goat/Sheep
	(1)	(2)	(3)	(4)
1.	Aluh-Aluh	9	-	-
2.	Beruntung Baru	7	-	-
3.	Gambut	98	-	15
4.	Kertak Hanyar	97	-	30
5.	Tatah Makmur	6	-	-
6.	Sungai Tabuk	10	-	-
7.	Martapura	308	1	21
8.	Martapura Timur	85	1	-
9.	Martapura Barat	10	-	-
10.	Astambul	23	-	-
11.	Karang Intan	66	1	7
12.	Aranio	15	1	-
13.	Sungai Pinang	15	-	19
14.	Paramasan	-	-	-
15.	Pengaron	37	-	-
16.	Sambung Makmur	45	-	-
17.	Mataraman	25	-	10
18.	Simpang Empat	5	-	-
19.	Telaga Bauntung	-	-	-
	Jumlah/ Total	861	4	102

Ket: data 2017 tidak tersedia

Sumber/Source: Dinas Peternakan dan Perkebunan Kabupaten Banjar/ Animal Husbandry and Plantation Agency of Banjar Regency

Tabel 5.4.7 Jumlah Ternak Sapi yang Dipotong di Rumah Potong Hewan (RPH) Martapura di Kabupaten Banjar per Bulan 2016
Number of Cow that Slaughtered at Slaughterhouse Martapura in Banjar Regency per Month 2016

	Bulan Month	Sapi Cow		Jumlah Total
		Jantan Male	Betina Female	
	(1)	(2)	(3)	(4)
1.	Januari/ January	166	3	169
2.	Februari/ February	172	4	176
3.	Maret/ March	159	3	162
4.	April/ April	187	4	191
5.	Mei/ May	197	3	200
6.	Juni/ June	220	3	223
7.	Juli/ July	181	3	184
8.	Agustus/ August	209	3	212
9.	September/ September	93	3	96
10.	Oktober/ October	103	3	106
11.	November/ November	104	4	108
12.	Desember/ December	146	3	149
Jumlah/ Total		1 937	39	1 976

Ket: data 2017 tidak tersedia

Sumber/Source: Dinas Peternakan dan Perkebunan Kabupaten Banjar/ Animal Husbandry and Plantation Agency of Banjar Regency

Tabel 5.4.8 Jumlah Ternak Kerbau yang Dipotong di Rumah Potong Hewan (RPH) Martapura di Kabupaten Banjar per Bulan 2016
Number of Buffalo that Slaughtered at Slaughterhouse Martapura in Banjar Regency per Month 2016

	Kecamatan <i>Subdistrict</i>	Kerbau <i>Buffalo</i>		Jumlah <i>Total</i>
		Jantan <i>Male</i>	Betina <i>Female</i>	
	(1)	(2)	(3)	(4)
1.	Januari/ <i>January</i>	96	6	102
2.	Februari/ <i>February</i>	76	5	81
3.	Maret/ <i>March</i>	95	4	99
4.	April/ <i>April</i>	105	7	112
5.	Mei/ <i>May</i>	89	3	92
6.	Juni/ <i>June</i>	78	5	83
7.	Juli/ <i>July</i>	94	5	99
8.	Agustus/ <i>August</i>	52	5	57
9.	September/ <i>September</i>	52	6	58
10.	Oktober/ <i>October</i>	70	7	77
11.	November/ <i>November</i>	77	7	84
12.	Desember/ <i>December</i>	96	5	101
Jumlah/ <i>Total</i>		980	65	1 045

Ket: data 2017 tidak tersedia

Sumber/Source: Dinas Peternakan dan Perkebunan Kabupaten Banjar/ *Animal Husbandry and Plantation Agency of Banjar Regency*

Tabel 5.4.9 Jumlah Petani Ternak Besar Menurut Kecamatan di Kabupaten Banjar 2016
Table Number of Big Livestock's Breeder by Subdistrict in Banjar Regency 2016

	Kecamatan Subdistrict	Sapi Cow	Kerbau Buffalo	Kuda Horse
	(1)	(2)	(3)	(4)
1.	Aluh-Aluh	-	-	-
2.	Beruntung Baru	-	-	-
3.	Gambut	14	-	-
4.	Kertak Hanyar	-	-	-
5.	Tatah Makmur	-	-	-
6.	Sungai Tabuk	12	-	-
7.	Martapura	77	6	-
8.	Martapura Timur	-	-	-
9.	Martapura Barat	-	-	-
10.	Astambul	29	-	-
11.	Karang Intan	300	25	-
12.	Aranio	357	265	-
13.	Sungai Pinang	222	30	10
14.	Paramasan	-	-	-
15.	Pengaron	250	-	-
16.	Sambung Makmur	1200	-	3
17.	Mataraman	180	3	-
18.	Simpang Empat	200	73	-
19.	Telaga Bauntung	99	7	-
	Jumlah/ Total	2940	409	13

Ket: data 2017 tidak tersedia

Sumber/Source: Dinas Peternakan dan Perkebunan Kabupaten Banjar/ Animal Husbandry and Plantation Agency of Banjar Regency

Tabel 5.4.10 Jumlah Petani Ternak Kecil Menurut Kecamatan di Kabupaten Banjar 2016
Table Number of Small Livestock's Breeder by Subdistrict in Banjar Regency 2016

	Kecamatan Subdistrict	Kambing Goat	Domba Sheep	Babi Pig
	(1)	(2)	(3)	(4)
1.	Aluh-Aluh	-	-	-
2.	Beruntung Baru	15	-	-
3.	Gambut	25	-	-
4.	Kertak Hanyar	20	-	-
5.	Tatah Makmur	-	-	-
6.	Sungai Tabuk	2	-	-
7.	Martapura	60	5	-
8.	Martapura Timur	13	-	-
9.	Martapura Barat	12	-	-
10.	Astambul	5	-	-
11.	Karang Intan	75	-	-
12.	Aranio	5	-	-
13.	Sungai Pinang	-	-	-
14.	Paramasan	-	-	-
15.	Pengaron	25	-	-
16.	Sambung Makmur	29	-	-
17.	Mataraman	31	2	-
18.	Simpang Empat	29	-	-
19.	Telaga Bauntung	10	-	-
	Jumlah/ Total	356	7	-

Ket: data 2017 tidak tersedia

Sumber/Source: Dinas Peternakan dan Perkebunan Kabupaten Banjar/ Animal Husbandry and Plantation Agency of Banjar Regency

Tabel 5.4.11 Jumlah Petani Ternak Unggas Menurut Kecamatan di Kabupaten Banjar 2016
Table Number of Poultry's Breeder by Subdistrict in Banjar Regency 2016

	Kecamatan Subdistrict	Ayam Ras Petelur Layer	Ayam Ras Pedaging Broiler	Ayam Buras Native Chicken	Itik Duck
	(1)	(2)	(3)	(4)	(5)
1.	Aluh-Aluh	-	-	80	1 175
2.	Beruntung Baru	-	-	200	605
3.	Gambut	1	20	1 030	50
4.	Kertak Hanyar	-	-	521	98
5.	Tatah Makmur	-	-	450	70
6.	Sungai Tabuk	-	10	600	425
7.	Martapura	2	28	720	180
8.	Martapura Timur	-	-	580	70
9.	Martapura Barat	-	18	575	220
10.	Astambul	-	-	400	12
11.	Karang Intan	-	88	1 200	470
12.	Aranio	-	-	180	25
13.	Sungai Pinang	2	6	200	33
14.	Paramasan	-	-	-	-
15.	Pengaron	1	3	91	100
16.	Sambung Makmur	-	11	420	50
17.	Mataraman	1	22	333	98
18.	Simpang Empat	3	-	564	77
19.	Telaga Bauntung	-	-	130	17
	Jumlah/ Total	10	206	8 274	3 775

Ket: data 2017 tidak tersedia

Sumber/Source: Dinas Peternakan dan Perkebunan Kabupaten Banjar/ Animal Husbandry and Plantation Agency of Banjar Regency

5.5 PERIKANAN/FISHERY

Tabel 5.5.1 Produksi Perikanan Budidaya Menurut Kecamatan dan Jenis Ikan di Kabupaten Banjar (Ton) 2017
Table *Productivity of Aquaculture by Subdistrict and Types of Fish in Banjar Regency (Ton) 2017*

Kecamatan Subdistrict	Nila Parrot Fish	Patin Iridescent Shark	Lele Walking Catfish	Mas Goldfish	Bawal & Lainnya Pomfret & others	Jumlah Total
(1)	(2)	(3)	(4)	(5)	(6)	(7)
1. Aluh-Aluh	397,04	158,80	-	-	1 429,33	1 985,17
2. Beruntung Baru	81,60	-	-	-	-	81,60
3. Gambut	7,96	-	-	-	31,81	39,77
4. Kertak Hanyar	-	-	-	-	16,03	16,03
5. Tatah Makmur	16,69	-	-	-	20,38	37,07
6. Sungai Tabuk	4,48	1,10	-	1,35	1,64	8,57
7. Martapura	6 779,32	20 843,45	2 719,72	1 231,11	2 327,29	33 900,89
8. Martapura Timur	6,83	-	1,36	-	5,47	13,66
9. Martapura Barat	2 268,04	7 313,76	925,52	-	825,31	11 332,63
10. Astambul	-	-	-	-	1,63	1,63
11. Karang Intan	4 183,64	1 785,02	1 428,01	571,20	1 028,17	8 996,04
12. Aranio	790,14	-	-	167,55	101,00	1 058,69
13. Sungai Pinang	9,82	-	8,03	-	-	17,85
14. Paramasan	-	-	-	-	-	-
15. Pengaron	-	-	-	-	0,57	0,57
16. Sambung Makmur	-	-	-	-	4,23	4,23
17. Mataraman	-	-	-	-	204,24	204,24
18. Simpang Empat	100,11	85,62	94,44	-	117,25	397,42
19. Telaga Bauntung	4,02	-	-	-	4,92	8,94
Jumlah/ Total	14 649,69	30 187,75	5 177,08	1 971,21	6 119,27	58 105,00

Sumber/Source: Dinas Perikanan Kabupaten Banjar/ Fisheries Agency of Banjar Regency

Tabel 5.5.2 Produksi Perikanan Budidaya Menurut Kecamatan dan Wadah Budidaya di Kabupaten Banjar (Ton) 2017
Table *Production of Aquaculture by District and Cultivation Containers in Banjar Regency (Ton) 2017*

Kecamatan <i>Subdistrict</i>	Tambak <i>Pond</i>	Kolam <i>Pool</i>	Keramba <i>Cage</i>	Jala Apung <i>Floating Net</i>	Mina Padi <i>Mina Padi</i>	Jumlah <i>Total</i>
(1)	(2)	(3)	(4)	(5)	(6)	(7)
1. Aluh-Aluh	-	1 985,17	-	-	-	1 985,17
2. Beruntung Baru	-	81,60	-	-	-	81,60
3. Gambut	-	39,77	-	-	-	39,77
4. Kertak Hanyar	-	16,03	-	-	-	16,03
5. Tatah Makmur	-	37,07	-	-	-	37,07
6. Sungai Tabuk	-	1,10	-	7,47	-	8,57
7. Martapura	-	30 517,89	-	3 383,00	-	33 900,89
8. Martapura Timur	-	-	-	13,66	-	13,66
9. Martapura Barat	-	10 604,19	-	623,14	105,30	11 332,63
10. Astambul	-	1,63	-	-	-	1,63
11. Karang Intan	-	2 748,55	312,38	5 875,96	59,15	8 996,04
12. Aranio	-	19,76	167,74	871,19	-	1 058,69
13. Sungai Pinang	-	17,85	-	-	-	17,85
14. Paramasan	-	-	-	-	-	-
15. Pengaron	-	0,57	-	-	-	0,57
16. Sambung Makmur	-	4,23	-	-	-	4,23
17. Mataraman	-	204,24	-	-	-	204,24
18. Simpang Empat	-	397,42	-	-	-	397,42
19. Telaga Bauntung	-	8,94	-	-	-	8,94
Jumlah/ Total	-	46 686,01	480,12	10 774,42	164,45	58 105,00

Sumber/Source: Dinas Perikanan Kabupaten Banjar/ Fisheries Agency of Banjar Regency

Tabel 5.5.3 **Produksi Perikanan Laut Menurut Jenis Ikan di Kabupaten Banjar 2017**
Table **Productivity of Marine Fisheries by Kind of Fish in Banjar Regency 2017**

Jenis Ikan & Udang <i>Kind of Fish & Shrimp</i>		Produksi (Ton) <i>Productivity (Ton)</i>
(1)		(2)
1.	Manyung/ <i>Manyung</i>	196
2.	Kakap / <i>Snapper</i>	193
3.	Gulamah/ <i>Gulamah</i>	90
4.	Alu-alu / <i>Alu-alu</i>	92
5.	Belanak / <i>Mullet</i>	91
6.	Udang Krosok / <i>Krosok Shrimp</i>	984
7.	Udang Putih / <i>White Shrimp</i>	1 075
8.	Udang Dogol / <i>Dogol Shrimp</i>	1 010
9.	Ikan dan Udang Lainnya/ <i>Other Fish & Shrimp</i>	1 649
Jumlah/ Total		5 380

Sumber/Source: Dinas Perikanan Kabupaten Banjar/ Fisheries Agency of Banjar Regency

Tabel 5.5.4 Produksi Perikanan Darat Menurut Jenis Ikan di Kabupaten Banjar (Ton) 2017
Table *Productivity of Inland Fisheries by Kind of Fish in Banjar Regency (Ton) 2017*

Jenis Ikan & Udang <i>Kind of Fish & Shrimp</i>		Produksi (Ton) <i>Productivity (Ton)</i>
(1)		(2)
1.	Gabus / <i>Fish Cork</i>	442
2.	Toman / <i>Toman</i>	165
3.	Betok / <i>Damselfish</i>	382
4.	Sepat Siam / <i>Sepat Siam</i>	152
5.	Nila / <i>Parrot Fish</i>	365
6.	Nilem / <i>Nilem</i>	252
7.	Lele / <i>Walking Catfish</i>	128
8.	Betutu/ <i>Betutu</i>	236
9.	Patin Jambal/ <i>Catfish</i>	116
10.	Ikan Lainnya/ <i>Other Fish</i>	894
11.	Sepat Rawa / <i>Sepat Rawa</i>	205
12.	Baung / <i>Baung</i>	85
13.	Hampala	178
14.	Gurame/ <i>Gurame</i>	257
15.	Udang Galah/ <i>Lobster</i>	213
16.	Udang Lainnya/ <i>Other Shrimp</i>	193
Jumlah/ Total		4 263

Sumber/Source: Dinas Perikanan Kabupaten Banjar/ Fisheries Agency of Banjar Regency

5.6 KEHUTANAN/FORESTY

Tabel 5.6.1 Luas Kawasan Hutan Menurut Jenis dan Fungsinya di Kabupaten Banjar (Hektar) 2015
Total Forest Area by Kind of Forest and Area Function in Banjar Regency (Hectare) 2015

	Jenis Hutan <i>Kind of Forest</i>	Luas Hutan <i>Forest Area</i>
	(1)	(2)
1.	Hutan Lindung <i>Protection Forest</i>	43 667,25
2.	Hutan Produksi Tetap <i>Permanent Production Forest</i>	84 655,66
3.	Hutan Produksi Konversi <i>Convertible Production Forest</i>	2 100,48
4.	Hutan Produksi Terbatas <i>Limited Production Forest</i>	25 354,30
5.	Taman Hutan Raya Sultan Adam <i>Sultan Adam Forest Park</i>	91 175,17
6.	Pantai Berhutan Bakau <i>Coastal Mangrove Forest</i>	-
7.	Lainnya <i>Others</i>	6 021,09
	Jumlah/ Total	252 973,95

Keterangan/Note: data 2017 tidak tersedia/data 2017 not available

Sumber/Source: Dinas Kehutanan Kabupaten Banjar/ Forestry Agency of Banjar Regency

Tabel 5.6.2 Luas Kawasan Hutan Menurut Kecamatan di Kabupaten Banjar (Hektar) 2015
Table Forest Area by Subdistrict in Banjar Regency (Hectare) 2015

Kecamatan Subdistrict	Hutan Lindung Protection Forest	Suaka Alam dan Pelestarian Alam Sanctuary Reserve and Nature Conservation Area	Hutan Produksi Production Forest			Jumlah Total
			Terbatas Limited	Tetap Perma- nent	Dapat Dikon- versi Converti- ble	
(1)	(2)	(3)	(4)	(5)	(6)	(7)
1. Aluh-Aluh	-	-	-	-	-	-
2. Beruntung Baru	-	526,97	-	-	-	526,97
3. Gambut	-	423,21	-	-	-	423,21
4. Kertak Hanyar	-	-	-	-	-	-
5. Tatah Makmur	-	-	-	-	-	-
6. Sungai Tabuk	-	-	-	-	-	-
7. Martapura	-	-	-	-	-	-
8. Martapura Timur	-	-	-	-	-	-
9. Martapura Barat	-	-	-	-	-	-
10. Astambul	-	-	-	-	-	-
11. Karang Intan	-	-	-	-	44,32	44,32
12. Aranio	-	443,83	3 081,38	563,94	-	4 089,15
13. Sungai Pinang	-	13 508,89	41 261,22	9 917,35	-	64 687,46
14. Paramasan	-	27 307,22	11 033,31	11 953,00	-	50 293,53
15. Pengaron	-	-	14 165,47	36,82	-	14 202,29
16. Sambung Makmur	-	37,21	632,41	-	-	669,62
17. Mataraman	-	-	-	-	-	-
18. Simpang Empat	-	-	-	-	-	-
19. Telaga Bauntung	-	747,78	4 794,24	1 219,22	-	6 761,24
Jumlah/ Total	-	42 995,11	74 968,03	23 690,33	44,32	141 697,79

Keterangan/Note: data 2017 tidak tersedia/data 2017 not available

Sumber/Source: Dinas Kehutanan Kabupaten Banjar/ Forestry Agency of Banjar Regency

Tabel 5.6.3 Peredaran dan Pemasaran Hasil Hutan Menurut Jenisnya di Kabupaten Banjar 2015
Table Circulation and Marketing of Forest Product by The Type in Banjar Regency 2015

Jenis Hasil Hutan <i>Type of Forest Product</i>		Satuan <i>Unit</i>	Banyaknya <i>The Number</i>	Nilai (Ribuan Rupiah) <i>Value (Thousands Rp)</i>
(1)		(2)	(3)	(4)
A. KAYU				
01.	Kayu Gergajian/ <i>Sawn Timber</i>	-	-	-
02.	Pengecoran/ <i>Moulding</i>	-	-	-
03.	Kerajinan/Ukiran/ <i>Craft/Carving</i>	-	-	-
04.	Komponen Rumah/ <i>House Components</i>	-	-	-
05.	Furnitur/ <i>Furniture</i>	-	-	-
06.	Kayu Lapis/ <i>Plywood/Veneer</i>	M ³	4 123	5 153 571
B. BUKAN KAYU				
01.	Rotan/ <i>Rattan</i>	-	-	-
02.	Lampit/ <i>Lampit</i>	-	-	-
03.	Sirap/ <i>Shingles</i>	-	-	-
04.	Getah-Getahan/ <i>Sap</i>	-	-	-
05.	Madu/ <i>Honey</i>	-	-	-
06.	Arang/ <i>Charcoal</i>	-	-	-
07.	Rotan Taman/ <i>Garden Rattan</i>	-	-	-
08.	Rotan Latung/ <i>Kerosene Rattan</i>	-	-	-

Keterangan/Note: *data 2016 tidak tersedia/data 2016 not available

Sumber/Source: Dinas Kehutanan Kabupaten Banjar/ *Forestry Agency of Banjar Regency*

Tabel 5.6.4 Produksi Kayu Hutan Menurut Jenis Produksi di Kabupaten Banjar (m^3) 2013-2015
Table *Timber Production by Type of Product in Banjar Regency (m^3) 2013-2015*

Jenis Hasil Hutan <i>Type of Forest Product</i>	Kayu Bulat <i>Logs</i>	Kayu Gergajian <i>Sawn Timber</i>	Kayu Lapis <i>Plywood/Veneer</i>
(1)	(2)	(3)	(4)
2013	1 241,69	-	9 847,36
2014	15 634,75	-	9 617,15
2015	8 606,27	-	4 122,86

Keterangan/Note: data 2017 tidak tersedia/data 2017 not available

Ket:Sumber/Source: Dinas Kehutanan Kabupaten Banjar/ Forestry Agency of Banjar Regency



6

**INDUSTRI,
PERTAMBANGAN,
ENERGI DAN
KONSTRUKSI**

*Industry, Mining, Energy,
And Construction*

PENJELASAN TEKNIS

1. Pengumpulan data industri besar dan sedang dilakukan melalui Survei Industri Besar dan Sedang yang dilaksanakan setiap tahun secara lengkap (sensus) sejak tahun 1975 Survei Industri Besar dan Sedang mencakup semua perusahaan industri yang mempunyai tenaga kerja 20 orang atau lebih dengan menggunakan kuesioner II A
2. Klasifikasi industri yang digunakan dalam survei ini berdasar kepada Klasifikasi Baku Lapangan Usaha Indonesia (KBLI) KBLI adalah klasifikasi lapangan usaha yang berdasar kepada *International Standard Industrial Classification of All Economic Activities* (ISIC) revisi 4 yang telah disesuaikan dengan kondisi Indonesia
3. **Industri manufaktur** adalah suatu kegiatan ekonomi yang melakukan kegiatan mengubah suatu barang dasar secara mekanis kimia atau dengan tangan sehingga menjadi barang jadi/setengah jadi dan atau barang yang kurang nilainya menjadi barang yang lebih tinggi nilainya dan sifatnya lebih dekat kepada pemakai akhir Termasuk dalam

TECHNICAL NOTES

1. *Data collection of large and medium scale manufacturing is conducted through The Large and Medium Manufacturing Establishment Survey that has been done annually for all industries (census) since 1975 Large and Medium Manufacturing Establishment Survey covers all manufactures/industries with 20 workers or more by questionnaire II A*
2. *The industrial clasifiction adopted in this survey refers to the Klasifikasi Baku Lapangan Usaha Indonesia (KBLI) KBLI is classification of economic activities based on the International Standard Industrial Classification of All Economic Activities (ISIC rev 4) that has been modified according to the local condition in Indonesia*
3. **Manufacturing industry** is defined as an economic activity processing basic goods mechanically chemicals or manually into final or intermediate goods It is also defined as processing of lower value goods into higher value goods as final or intermediate products The activities also include services for manufacturing and assembling

kegiatan ini adalah jasa industri dan pekerjaan perakitan

4. **Jasa industri** adalah kegiatan industri yang melayani keperluan pihak lain Pada kegiatan ini bahan baku disediakan oleh pihak lain sedangkan pihak pengolah hanya melakukan pengolahannya dengan mendapat imbalan sebagai balas jasa (upah maklon)
4. *Services for manufacturing is defined as a manufacturing activity which serving other manufacturing establishments In this case raw materials are supplied by others while the workers are paid as a compensation for processing raw materials*
5. **Perusahaan atau usaha industri** adalah suatu unit (kesatuan) usaha yang melakukan kegiatan ekonomi bertujuan menghasilkan barang atau jasa terletak pada suatu bangunan atau lokasi tertentu dan mempunyai catatan administrasi tersendiri mengenai produksi dan struktur biaya serta ada seorang atau lebih yang bertanggung jawab atas usaha tersebut
5. *A manufacturing establishment is defined as a production unit engaged in economic activity producing goods or services located in a building or in a certain location keeping a business record concerning the production and cost structure and having a person or more that are responsible to those activities*
6. Industri manufaktur dikelompokkan ke dalam 4 golongan berdasarkan banyaknya pekerja yaitu: industri besar (100 orang pekerja atau lebih) industri sedang/menengah (20–99 orang pekerja) industri kecil (5–19 orang pekerja) dan industri mikro (1–4 orang pekerja)
6. *Manufacturing industries are categorized into four groups based on the number of employees: large scale manufacturing (100 employees or more) medium scale manufacturing (20–99 employees) small scale manufacturing (5–19 employees) and micro industry (1–4 employees)*

INDUSTRI PERTAMBANGAN ENERGI DAN KONSTRUKSI

- | | |
|--|--|
| 7. Pelanggan adalah individu atau kelompok baik rumah tangga perusahaan atau institusi non profit yang membeli air bersih dari perusahaan air bersih | 7. <i>Customers are individuals or groups whether household company or non-profit institutions that buy water supply from water supply establishment</i> |
| 8. Air disalurkan adalah volume air bersih dari perusahaan air bersih | 8. <i>Distributed water is the volume of water supply from water supply establishment</i> |

<https://banjarkab.bps.go.id>

ULASAN

Perusahaan industri di Kabupaten Banjar berdasarkan data dari Dinas Perindustrian dan Perdagangan Kabupaten Banjar Tahun 2016 berjumlah 9.072 buah. Berdasarkan jumlah tenaga kerja yang diserap maka jumlah itu terdiri dari 5 industri besar, 13 industri sedang, 229 industri kecil, dan 8.825 industri rumah tangga.

Sementara itu, kalau dilihat menurut jenis industri maka industri makanan minuman dan tembakau berjumlah 2.602 buah; industri tekstil pakaian jadi dan kulit berjumlah 491 buah; industri kayu dan hasil barang dari kayu berjumlah 280 buah; industri kertas barang dari kertas dan percetakan berjumlah 130 buah; industri dasar dari logam berjumlah 406; industri barang logam dan mesin sebanyak 541 buah; industri barang galian bukan logam/kerajinan umum sebanyak 3.390 buah; industri kimia karet dan plastik sebanyak 709 buah; dan industri lain sebanyak 523 buah.

DESCRIPTION

Industrial enterprises in Banjar Regency based on data from the Department of Industry in 2016 reaching 9,072 units. Based on the amount of labor that is absorbed the amount of 5 major industries, 13 medium industries, 229 small industry, and 8,825 home industries.

Meanwhile judging by the type of industry the industry of food beverages and tobacco amounted to 2,602 units; textiles apparel and leather totaling 491 units; wood industry and wood products amounted to 280 units; the paper industry paper products and printing amounted to 130 units; basic metal industry amounted to 406 units; metal industrial goods and machinery much as 541 units; non metallic minerals industrial goods / general crafts much as 3,390 units; industrial chemicals and plastics 709 units; and other industries as many as 523 units.

6.1 INDUSTRI/INDUSTRY

Tabel 6.1.1 Perusahaan Industri Menurut Klasifikasi Industri di Kabupaten Banjar 2017
Table Number of Establishments by Industrial Classification in Banjar Regency 2017

	Klasifikasi Industri <i>Industrial Classification</i>	Besar >99 Orang <i>Large >99 Workers</i>	Sedang 20- 99 Orang <i>Medium 20-99 Workers</i>	Kecil 5-19 Orang <i>Small 5-19 Workers</i>	Rumah Tangga 1-4 Orang <i>Household 1-4 Workers</i>
	(1)	(2)	(3)	(4)	(5)
01.	Makanan Minuman & Tembakau <i>Food Beverages & Tobacco</i>	-	8	75	2 637
02.	Tekstil Pakaian Jadi & Kulit <i>Textile Clothes & Leather Products</i>	-	-	-	-
03.	Kayu & Hasil Barang dari Kayu <i>Wood & Woods product</i>	-	-	9	298
04.	Kertas Barang dari Kertas & Percetakan <i>Paper Paper Products & Printing</i>	-	-	9	121
05.	Kimia Karet & Plastik <i>Chemical Rubber Products & Plastics</i>	2	1	47	740
06.	Arang Galian bukan Logam/Kerajinan Umum <i>Charcoal Non Metallic Quarrying Products</i>	-	-	29	810
07.	Bahan Dasar dari Logam <i>Basic Metallic</i>	-	-	-	-
08.	Barang Logam & Mesin <i>Iron & Machinery</i>	-	-	-	-
09.	Lainnya <i>Others</i>	-	-	-	-
	Jumlah/ Total	2	9	169	4 606

Sumber/Source: Dinas Perindustrian dan Perdagangan Kabupaten Banjar/Industrial and Trade Agency of Banjar Regency

Tabel 6.1.2 Jumlah Tenaga Kerja Perusahaan Industri Menurut Klasifikasi Industri di Kabupaten Banjar 2017
Number of Employees by Industrial Classification in Banjar Regency 2017

	Klasifikasi Industri <i>Industrial Classification</i>	Besar >99 Orang <i>Large >99 Workers</i>	Sedang 20- 99 Orang <i>Medium 20-99 Workers</i>	Kecil 5-19 Orang <i>Small 5-19 Workers</i>	Rumah Tangga 1-4 Orang <i>Household 1-4 Workers</i>
	(1)	(2)	(3)	(4)	(5)
01.	Makanan Minuman & Tembakau <i>Food Beverages & Tobacco</i>	-	280	607	5 688
02.	Tekstil Pakaian Jadi & Kulit <i>Textile Clothes & Leather Products</i>	-	-	-	-
03.	Kayu & Hasil Barang dari Kayu <i>Wood & Woods product</i>	-	-	100	1 231
04.	Kertas Barang dari Kertas & Percetakan <i>Paper Paper Products & Printing</i>	-	-	75	217
05.	Kimia Karet & Plastik <i>Chemical Rubber Products & Plastics</i>	2 080	22	343	1 781
06.	Arang Galian bukan Logam/Kerajinan Umum <i>Charcoal Non Metallic Quarrying Products</i>	-	-	174	3 178
07.	Bahan Dasar dari Logam <i>Basic Metallic</i>	-	-	-	-
08.	Barang Logam & Mesin <i>Iron & Machinery</i>	-	-	-	-
09.	Lainnya <i>Others</i>	-	-	-	-
	Jumlah/ Total	2 080	302	1 299	12 095

Sumber/Source: Dinas Perindustrian dan Perdagangan Kabupaten Banjar/Industrial and Trade Agency of Banjar Regency

Tabel 6.1.3 Jumlah Perusahaan Industri Menurut Kecamatan dan Kelompok Tenaga Kerja di Kabupaten Banjar 2017
Number of Establishments by Subdistrict and Labour Group in Banjar Regency 2017

	Kecamatan <i>Subdistrict</i>	Besar >99 Orang <i>Large >99 Workers</i>	Sedang 20-99 Orang <i>Medium 20- 99 Workers</i>	Kecil 5-19 Orang <i>Small 5-19 Workers</i>	Rumah Tangga 1-4 Orang <i>Household 1- 4 Workers</i>
	(1)	(2)	(3)	(4)	(5)
1.	Aluh-Aluh	-	-	8	341
2.	Beruntung Baru	-	-	1	109
3.	Gambut	-	-	7	199
4.	Kertak Hanyar	-	-	12	256
5.	Tatah Makmur	-	-	-	49
6.	Sungai Tabuk	-	1	41	605
7.	Martapura	-	1	75	1190
8.	Martapura Timur	-	1	1	302
9.	Martapura Barat	-	-	1	191
10.	Astambul	1	-	7	348
11.	Karang Intan	-	6	4	151
12.	Aranio	-	-	1	52
13.	Sungai Pinang	-	-	-	15
14.	Paramasan	-	-	-	0
15.	Pengaron	-	-	-	185
16.	Sambung Makmur	-	-	4	28
17.	Mataraman	1	-	7	425
18.	Simpang Empat	-	-	-	110
19.	Telaga Bauntung	-	-	-	0
20.	Cinta Puri	-	-	-	50
	Jumlah/ Total	2	9	169	4 606

4606Sumber/Source: Dinas Perindustrian dan Perdagangan Kabupaten Banjar/Industrial and Trade Agency of Banjar Regency

Tabel 6.1.4 Jumlah Perusahaan Industri Makanan Minuman dan Tembakau Menurut Kecamatan dan Kelompok Tenaga Kerja di Kabupaten Banjar 2017
Number of Food Beverage and Tobacco Industrial Establishments by Subdistrict and Labour Group in Banjar Regency 2017

	Kecamatan <i>Subdistrict</i>	Besar >99 Orang <i>Large >99 Workers</i>	Sedang 20-99 Orang <i>Medium 20- 99 Workers</i>	Kecil 5-19 Orang <i>Small 5-19 Workers</i>	Rumah Tangga 1-4 Orang <i>Household 1- 4 Workers</i>
	(1)	(2)	(3)	(4)	(5)
1.	Aluh-Aluh	-	-	8	267
2.	Beruntung Baru	-	-	1	29
3.	Gambut	-	-	5	149
4.	Kertak Hanyar	-	-	7	174
5.	Tatah Makmur	-	-	-	38
6.	Sungai Tabuk	-	1	8	214
7.	Martapura	-	1	38	817
8.	Martapura Timur	-	-	1	168
9.	Martapura Barat	-	6	-	99
10.	Astambul	-	-	3	179
11.	Karang Intan	-	-	2	53
12.	Aranio	-	-	1	42
13.	Sungai Pinang	-	-	-	2
14.	Paramasan	-	-	-	-
15.	Pengaron	-	-	-	79
16.	Sambung Makmur	-	-	1	-
17.	Mataraman	-	-	-	243
18.	Simpang Empat	-	-	-	75
19.	Telaga Bauntung	-	-	-	-
20.	Cinta Puri	-	-	-	9
	Jumlah/ Total	-	8	75	2 637

Sumber/Source: Dinas Perindustrian dan Perdagangan Kabupaten Banjar/Industrial and Trade Agency of Banjar Regency

Tabel 6.1.5 Jumlah Perusahaan Industri Tekstil Pakaian Jadi dan Kulit Menurut Kecamatan dan Kelompok Tenaga Kerja di Kabupaten Banjar 2015
Number of Textile Clothes and Leather Industrial Establishments by Subdistrict and Labour Group in Banjar Regency 2015

	Kecamatan <i>Subdistrict</i>	Besar >99 Orang <i>Large >99 Workers</i>	Sedang 20-99 Orang <i>Medium 20- 99 Workers</i>	Kecil 5-19 Orang <i>Small 5-19 Workers</i>	Rumah Tangga 1-4 Orang <i>Household 1- 4 Workers</i>
	(1)	(2)	(3)	(4)	(5)
1.	Aluh-Aluh	-	-	-	26
2.	Beruntung Baru	-	-	-	14
3.	Gambut	-	-	-	42
4.	Kertak Hanyar	-	-	-	58
5.	Tatah Makmur	-	-	-	-
6.	Sungai Tabuk	-	-	-	30
7.	Martapura	-	-	3	162
8.	Martapura Timur	-	-	-	58
9.	Martapura Barat	-	-	-	52
10.	Astambul	-	-	-	15
11.	Karang Intan	-	-	-	4
12.	Aranio	-	-	-	3
13.	Sungai Pinang	-	-	-	-
14.	Paramasan	-	-	-	-
15.	Pengaron	-	-	-	13
16.	Sambung Makmur	-	-	-	-
17.	Mataraman	-	-	-	8
18.	Simpang Empat	-	-	-	3
19.	Telaga Bauntung	-	-	-	-
	Jumlah/ Total	-	-	3	488

Keterangan/Note: data 2017 tidak tersedia/*data 2017 not available*

Sumber/Source: Dinas Perindustrian dan Perdagangan Kabupaten Banjar/*Industrial and Trade Agency of Banjar Regency*

Tabel 6.1.6 Jumlah Perusahaan Industri Kayu Rotan dan Hasil dari Kayu Menurut Kecamatan dan Kelompok Tenaga Kerja di Kabupaten Banjar 2017
Number of Wood Cane and Wood Products Industrial Establishments by Subdistrict and Labour Group in Banjar Regency 2017

	Kecamatan <i>Subdistrict</i>	Besar >99 Orang <i>Large >99 Workers</i>	Sedang 20-99 Orang <i>Medium 20- 99 Workers</i>	Kecil 5-19 Orang <i>Small 5-19 Workers</i>	Rumah Tangga 1-4 Orang <i>Household 1- 4 Workers</i>
	(1)	(2)	(3)	(4)	(5)
1.	Aluh-Aluh	-	-	-	33
2.	Beruntung Baru	-	-	-	5
3.	Gambut	-	-	-	22
4.	Kertak Hanyar	-	-	3	29
5.	Tatah Makmur	-	-	-	3
6.	Sungai Tabuk	-	-	-	44
7.	Martapura	-	-	5	56
8.	Martapura Timur	-	-	-	34
9.	Martapura Barat	-	-	1	14
10.	Astambul	-	-	-	15
11.	Karang Intan	-	-	-	9
12.	Aranio	-	-	-	6
13.	Sungai Pinang	-	-	-	4
14.	Paramasan	-	-	-	-
15.	Pengaron	-	-	-	5
16.	Sambung Makmur	-	-	-	2
17.	Mataraman	-	-	-	13
18.	Simpang Empat	-	-	-	4
19.	Telaga Bauntung	-	-	-	-
	Jumlah/ Total	-	-	9	298

Sumber/Source: Dinas Perindustrian dan Perdagangan Kabupaten Banjar/Industrial and Trade Agency of Banjar Regency

Tabel 6.1.7 Jumlah Perusahaan Industri Kertas Barang dari Kertas dan Percetakan Menurut Kecamatan dan Kelompok Tenaga Kerja di Kabupaten Banjar 2017
Number of Paper Paper Products and Printing Industrial Establishments by Subdistrict and Labour Group in Banjar Regency 2017

	Kecamatan <i>Subdistrict</i>	Besar >99 Orang <i>Large >99 Workers</i>	Sedang 20-99 Orang <i>Medium 20- 99 Workers</i>	Kecil 5-19 Orang <i>Small 5-19 Workers</i>	Rumah Tangga 1-4 Orang <i>Household 1- 4 Workers</i>
	(1)	(2)	(3)	(4)	(5)
1.	Aluh-Aluh	-	-	-	4
2.	Beruntung Baru	-	-	-	7
3.	Gambut	-	-	-	8
4.	Kertak Hanyar	-	-	1	10
5.	Tatah Makmur	-	-	-	-
6.	Sungai Tabuk	-	-	-	8
7.	Martapura	-	-	8	54
8.	Martapura Timur	-	-	-	17
9.	Martapura Barat	-	-	-	2
10.	Astambul	-	-	-	2
11.	Karang Intan	-	-	-	8
12.	Aranio	-	-	-	-
13.	Sungai Pinang	-	-	-	-
14.	Paramasan	-	-	-	-
15.	Pengaron	-	-	-	-
16.	Sambung Makmur	-	-	-	-
17.	Mataraman	-	-	-	1
18.	Simpang Empat	-	-	-	-
19.	Telaga Bauntung	-	-	-	-
	Jumlah/ Total	-	-	9	121

Sumber/Source: Dinas Perindustrian dan Perdagangan Kabupaten Banjar/Industrial and Trade Agency of Banjar Regency

Tabel 6.1.8 Jumlah Perusahaan Industri Dasar dari Logam Menurut Kecamatan dan Kelompok Tenaga Kerja di Kabupaten Banjar 2015
Number of Metal Elementary Industrial Establishments by Subdistrict and Labour Group in Banjar Regency 2015

	Kecamatan <i>Subdistrict</i>	Besar >99 Orang <i>Large >99 Workers</i>	Sedang 20-99 Orang <i>Medium 20- 99 Workers</i>	Kecil 5-19 Orang <i>Small 5-19 Workers</i>	Rumah Tangga 1-4 Orang <i>Household 1- 4 Workers</i>
	(1)	(2)	(3)	(4)	(5)
1.	Aluh-Aluh	-	-	-	5
2.	Beruntung Baru	-	-	-	3
3.	Gambut	-	-	3	2
4.	Kertak Hanyar	-	-	6	28
5.	Tatah Makmur	-	-	-	-
6.	Sungai Tabuk	-	-	5	21
7.	Martapura	-	-	14	83
8.	Martapura Timur	-	-	-	145
9.	Martapura Barat	-	-	-	11
10.	Astambul	-	-	-	28
11.	Karang Intan	-	-	-	6
12.	Aranio	-	-	-	3
13.	Sungai Pinang	-	-	-	-
14.	Paramasan	-	-	-	-
15.	Pengaron	-	-	3	25
16.	Sambung Makmur	-	-	-	-
17.	Mataraman	-	-	-	13
18.	Simpang Empat	-	-	-	2
19.	Telaga Bauntung	-	-	-	-
	Jumlah/ Total	-	-	31	375

Keterangan/Note: data 2017 tidak tersedia/data 2017 not available

Sumber/Source: Dinas Perindustrian dan Perdagangan Kabupaten Banjar/Industrial and Trade Agency of Banjar Regency

Tabel 6.1.9 Perusahaan Industri Lain-Lain Menurut Kecamatan dan Kelompok Tenaga Kerja di Kabupaten Banjar 2015
Table Other Industrial Establishments by Subdistrict and Labour Group in Banjar Regency 2015

	Kecamatan Subdistrict	Besar >99 Orang Large >99 Workers	Sedang 20-99 Orang Medium 20- 99 Workers	Kecil 5-19 Orang Small 5-19 Workers	Rumah Tangga 1-4 Orang Household 1- 4 Workers
	(1)	(2)	(3)	(4)	(5)
1.	Aluh-Aluh	-	-	-	3
2.	Beruntung Baru	-	-	-	5
3.	Gambut	-	-	1	13
4.	Kertak Hanyar	-	-	-	43
5.	Tatah Makmur	-	-	-	-
6.	Sungai Tabuk	-	-	-	68
7.	Martapura	-	-	-	220
8.	Martapura Timur	-	-	-	123
9.	Martapura Barat	-	-	-	22
10.	Astambul	-	-	-	6
11.	Karang Intan	-	-	-	2
12.	Aranio	-	-	-	2
13.	Sungai Pinang	-	-	-	-
14.	Paramasan	-	-	-	-
15.	Pengaron	-	-	-	7
16.	Sambung Makmur	-	-	-	-
17.	Mataraman	-	-	-	6
18.	Simpang Empat	-	-	-	2
19.	Telaga Bauntung	-	-	-	-
	Jumlah/ Total	-	-	1	522

Keterangan/Note: data 2017 tidak tersedia/data 2017 not available

Sumber/Source: Dinas Perindustrian dan Perdagangan Kabupaten Banjar/Industrial and Trade Agency of Banjar Regency

Tabel 6.1.10 Jumlah Perusahaan Industri Barang Logam dan Mesin Menurut Kecamatan dan Kelompok Tenaga Kerja di Kabupaten Banjar 2015
Metalic and Machine Industrial Establishments by Subdistrict and Labour Group in Banjar Regency 2015

	Kecamatan <i>Subdistrict</i>	Besar >99 Orang <i>Large >99 Workers</i>	Sedang 20-99 Orang <i>Medium 20- 99 Workers</i>	Kecil 5-19 Orang <i>Small 5-19 Workers</i>	Rumah Tangga 1-4 Orang <i>Household 1- 4 Workers</i>
	(1)	(2)	(3)	(4)	(5)
1.	Aluh-Aluh	-	-	-	7
2.	Beruntung Baru	-	-	-	13
3.	Gambut	3	2	-	47
4.	Kertak Hanyar	-	2	4	87
5.	Tatah Makmur	-	-	-	-
6.	Sungai Tabuk	-	-	-	21
7.	Martapura	-	-	-	57
8.	Martapura Timur	-	-	10	150
9.	Martapura Barat	-	-	-	19
10.	Astambul	-	-	-	30
11.	Karang Intan	-	-	-	20
12.	Aranio	-	-	-	6
13.	Sungai Pinang	-	-	-	-
14.	Paramasan	-	-	-	-
15.	Pengaron	-	-	-	14
16.	Sambung Makmur	-	-	-	-
17.	Mataraman	-	-	-	15
18.	Simpang Empat	-	-	2	32
19.	Telaga Bauntung	-	-	-	-
	Jumlah/ Total	3	4	16	518

Keterangan/Note: data 2017 tidak tersedia/data 2017 not available

Sumber/Source: Dinas Perindustrian dan Perdagangan Kabupaten Banjar/Industrial and Trade Agency of Banjar Regency

Tabel 6.1.11 Jumlah Perusahaan Industri Barang Galian Bukan Logam/Kerajinan Umum Menurut Kecamatan dan Kelompok Tenaga Kerja di Kabupaten Banjar 2017
Non Metallic Quarrying Product/General Craft Industrial Establishments by Subdistrict and Labour Group in Banjar Regency 2017

	Kecamatan <i>Subdistrict</i>	Besar >99 Orang <i>Large >99 Workers</i>	Sedang 20-99 Orang <i>Medium 20- 99 Workers</i>	Kecil 5-19 Orang <i>Small 5-19 Workers</i>	Rumah Tangga 1-4 Orang <i>Household 1- 4 Workers</i>
	(1)	(2)	(3)	(4)	(5)
1.	Aluh-Aluh	-	-	-	27
2.	Beruntung Baru	-	-	-	43
3.	Gambut	-	-	-	1
4.	Kertak Hanyar	-	-	-	24
5.	Tatah Makmur	-	-	-	2
6.	Sungai Tabuk	-	-	2	108
7.	Martapura	-	-	32	236
8.	Martapura Timur	-	-	-	72
9.	Martapura Barat	-	-	-	44
10.	Astambul	-	-	4	118
11.	Karang Intan	-	-	-	18
12.	Aranio	-	-	-	-
13.	Sungai Pinang	-	-	-	-
14.	Paramasan	-	-	-	-
15.	Pengaron	-	-	-	54
16.	Sambung Makmur	-	-	-	3
17.	Mataraman	-	-	-	49
18.	Simpang Empat	-	-	-	11
19.	Telaga Bauntung	-	-	-	-
	Jumlah/ Total	-	-	29	810

Sumber/Source: Dinas Perindustrian dan Perdagangan Kabupaten Banjar/Industrial and Trade Agency of Banjar Regency

Tabel 6.1.12 Jumlah Perusahaan Industri Kimia dan Plastik Menurut Kecamatan dan Kelompok Tenaga Kerja di Kabupaten Banjar 2017
Number of Chemical and Plastics Industrial Establishments by Subdistrict and Labour Group in Banjar Regency 2017

	Kecamatan Subdistrict	Besar >99 Orang Large >99 Workers	Sedang 20-99 Orang Medium 20- 99 Workers	Kecil 5-19 Orang Small 5-19 Workers	Rumah Tangga 1-4 Orang Household 1- 4 Workers
	(1)	(2)	(3)	(4)	(5)
1.	Aluh-Aluh	-	-	-	10
2.	Beruntung Baru	-	-	-	25
3.	Gambut	-	-	2	19
4.	Kertak Hanyar	-	-	1	19
5.	Tatah Makmur	-	-	-	6
6.	Sungai Tabuk	-	1	31	231
7.	Martapura	-	-	1	27
8.	Martapura Timur	-	-	-	11
9.	Martapura Barat	-	-	-	32
10.	Astambul	1	-	-	34
11.	Karang Intan	-	-	2	63
12.	Aranio	-	-	-	4
13.	Sungai Pinang	-	-	-	9
14.	Paramasan	-	-	-	-
15.	Pengaron	-	-	-	47
16.	Sambung Makmur	-	-	4	23
17.	Mataraman	1	-	6	119
18.	Simpang Empat	-	-	-	20
19.	Telaga Bauntung	-	-	-	-
20.	Cinta Puri	-	-	-	41
	Jumlah/ Total	2	1	47	740

Sumber/Source: Dinas Perindustrian dan Perdagangan Kabupaten Banjar/Industrial and Trade Agency of Banjar Regency

6.2 PERTAMBANGAN/MINING

Tabel 6.2.1 Daftar Perusahaan* Batubara Menurut Jenis Ijin Usaha di Kabupaten Banjar 2016
List of Coal Mining Company by Kind of Business Liscense in Banjar Regency 2016*

	Perusahaan Company	Lokasi Ijin Location Permit	Jenis Ijin Usaha Kind of Business License
	(1)	(2)	(3)
1.	PD. Baramarta	Kec. Sungai Pinang	PKP2B/Operasi Produksi
2.	PT. Kadya Caraka Mulya	Kec. Simpang Empat	PKP2B/Operasi Produksi
3.	PT.Tanjung Alam Jaya	Kec. Pengaron	PKP2B/Operasi Produksi
4.	PT. Sumber Kurnia Buana	Kec. Simpang Empat	PKP2B/Operasi Produksi
5.	PT. Bangun Banua Persada	Ke. Simpang Empat	PKP2B/Operasi Produksi
6.	PT. Banjar Intan Mandiri	Kec. Karang Intan	PKP2B/Operasi Produksi
7.	PT. Intan Karya Mandiri	Kec. Simpang Empat	IUP/Operasi Produksi
8.	KUD. Panca Bakti	Kec. Karang Intan	IUP/Operasi Produksi
9.	PT.Rahmat Berjaya Utama	Kec. Sungai Pinang	IUP/Operasi Produksi
10.	PT. Daya Mitra Sejati	Kec. Simpang Empat	IUP/Operasi Produksi
11.	PT. Inasia Tambang Jaya	Kec. Sambung Makmur	IUP/Operasi Produksi
12.	CV.Gunung Sambung	Kec. Simpang Empat	IUP/Operasi Produksi
13.	PT. Talenta Bumi	Kec. Simpang Empat	IUP/Operasi Produksi
14.	CV.Makmur Bersama	Kec. Simpang Empat	IUP/Operasi Produksi
15.	CV.Cintapuri Pratama	Kec. Simpang Empat	IUP/Operasi Produksi
16.	CV. Banjar Global Warming	Kec. Simpang Empat	IUP/Operasi Produksi
17.	CV. Alam Permai Manuntung	Kec. Simpang Empat	IUP/Operasi Produksi
18.	PT.Indomarta Multi Mining	Kec. Simpang Empat	IUP/Operasi Produksi
19.	CV. Sinar Makmur Gemilang	Kec Astambul dan Mataraman	IUP/Operasi Produksi
20.	CV. Banjar Bumi Persada	Kec. Simpang Empat	IUP/Operasi Produksi
21.	PT. Merge Mining Industri	Kec. Simpang Pinang	IUP/Operasi Produksi
22.	CV. Anugerah Riski Gunung	Kec. Simpang Empat	IUP/Operasi Produksi
23.	CV. Gunung Limo	Kec. Simpang Empat	IUP/Operasi Produksi

Lanjutan Tabel/ *Continued Table 6.2.1*

	Perusahaan Company	Lokasi Ijin Location Permit	Jenis Ijin Usaha Kind of Business License
	(1)	(2)	(3)
24.	CV. Akbar	Kec. Simpang Empat	IUP/Operasi Produksi
25.	CV. Mitra Mining	Kec. Simpang Empat dan Mataraman	IUP/Operasi Produksi
26.	CV. Suraindo Bara	Kec. Mataraman	IUP/Operasi Produksi
27.	PT. Energi Bumi Jaya Mandiri	Kec. Telaga Bauntung	IUP/Operasi Produksi
28.	CV. Baratama	Kec. Sambung Makmur	IUP/Operasi Produksi
29.	PT. Amanah Batu Alam Persada	Kec. Mataraman	IUP/Operasi Produksi
30.	PT. Banjar Persada Resources	Kec. Pengaron	IUP/Operasi Produksi
31.	CV. Lestari	Kec. Mataraman	IUP/Operasi Produksi
32.	PT. Aero Mandiri	Kec. Simpang Empat	IUP/Operasi Produksi
33.	CV. Rizki Bintang	Kec. Mataraman	IUP/Operasi Produksi
34.	PT. Usaha Kawan Bersama	Kec. Karang Intan	IUP/Operasi Produksi
35.	CV. Dasar Karya	Kec. Simpang Empat	IUP/Operasi Produksi

Keterangan/Note: data 2017 tidak tersedia/*data 2017 not available*

*tidak termasuk perusahaan ijin eksplorasi/ *not include exploration companies*

Sumber/Source: Kementerian Energi dan Sumber Daya Provinsi Kalimantan Selatan/*Energy and Mineral Resources Ministry of Kalimantan Selatan Province*

6.3 ENERGI/ENERGY

Tabel 6.3.1 Pelanggan Listrik Daya Terpasang dan KWH Terjual di PT. PLN (Persero) Ranting Martapura Menurut Jenis Pelanggannya 2016
Number of Electricity Costumer Installed Capacity and Sold KWH in Martapura Branch of State Electricity Company by Kind of Customer 2016

Uraian Description	Batas Daya Capacity Limit (VA)	Jenis Tarif Group of Tarif	Pelanggan Costumer	Daya Capacity	KWH
(1)	(2)	(3)	(4)	(5)	(6)
1. Sosial/ Social	220	S.1	-	-	-
	450	S.2	568	255 600	415 399
	900	S.2	514	462 600	516 098
	1.300	S.2	190	247 000	320 150
	2.200	S.2	96	211 200	289 385
	3500-200 KVA	S.2	89	1 105 800	1 629 854
	>200 KVA	S.3	1	555 000	1 560 800
2. Rumah Tangga/ Household	450	R.1	29 662	13 347 900	37 048 807
	900	R.1	19 154	17 238 600	34 804 000
	1.300	R.1	3 923	5 099 900	5 773 316
	2.200	R.1	592	1 302 400	2 666 439
	3.500-5.500	R.2	149	592 400	1 154 370
	>6.600	R.3	22	213 500	439 502
3. Bisnis/ Business	450	B1	919	413 550	893 006
	900	B1	1 015	913 500	1 187 408
	1.300	B1	494	642 200	919 658
	2200 - 5500	B1	374	1 111 900	1 737 491
	6600-200KVA	B2	210	3 069 800	5 455 306
	>200 KVA	B3	-	-	-
Sub Jumlah/ Sub Total			57 972	46 782 850	96 810 989

Lanjutan Tabel/ *Continued Table 6.3.1*

Uraian <i>Description</i>	Batas Daya <i>Capacity Limit</i> (VA)	Jenis <i>Tarif</i> <i>Group</i> <i>of</i> <i>Tarif</i>	Pelanggan <i>Costumer</i>	Daya <i>Capacity</i>	KWh
(1)	(2)	(3)	(4)	(5)	(6)
4. Industri/ <i>Industry</i>	450	I.1	-	-	-
	900	I.1	-	-	-
	1.300	I.1	1	1 300	-
	2.200	I.1	-	-	-
	3500-14 KVA	I.1	9	56 300	107 423
	>14-200KVA	I.2	6	188 000	276 224
	>200 KVA	I.3	1	345 000	306 800
	30.000 kVA keatas	I.4	-	-	-
5. Perkantoran/ <i>Office</i>	450	P.1	20	9 000	20 063
	900	P.1	41	36 900	76 544
	1.300	P.1	32	41 600	60 280
	2200 - 5500	P.1	65	218 500	332 566
	6600-200KV	P.1	57	1 679 500	2 064 489
	>200 KVA	P.2	-	-	-
	Lampu Penerangan Jalan/ <i>Road Lamp</i>	P.3	P.3	107	943 355
6. Lainnya / <i>others</i>	200kVA	T	-	-	-
	>200kVA	C	-	-	-
	L	L	-	-	515 626
Jumlah/ <i>Total</i>			58 311	50 302 305	103 153 913

Ket: data 2017 belum tersedia

Sumber/Source: PT. PLN Ranting Martapura/ *Martapura Branch of State Electricity Company*

Tabel 6.3.2 Nilai Listrik yang Terjual pada PT. PLN (Persero) Ranting Martapura Menurut Bulan dan Jenis Pelanggan (Ribu Rp) 2016
Value of Sold Electricity at Martapura Branch of State Electricity Company by Month and Kind of Customer (Thousand of Rp) 2016

	Bulan Month	Rumah Tangga Household	Bisnis Business	Industri Industry	Perkantoran Office
	(1)	(2)	(3)	(4)	(5)
1.	Januari/ <i>January</i>	3 980 672 027	933 294 814	72 582 266	282 739 347
2.	Februari/ <i>February</i>	3 792 005 496	853 755 096	66 180 802	258 121 913
3.	Maret/ <i>March</i>	3 953 880 776	876 062 251	63 541 451	267 635 888
4.	April/ <i>April</i>	4 015 672 352	897 063 654	66 785 450	279 463 438
5.	Mei/ <i>May</i>	4 252 012 640	940 416 433	66 414 010	290 275 510
6.	Juni/ <i>June</i>	4 127 901 040	886 945 929	63 822 030	259 435 396
7.	Juli/ <i>July</i>	4 259 054 608	917 397 493	64 151 503	248 609 818
8.	Agustus/ <i>August</i>	4 332 852 593	1 000 870 264	71 884 965	301 319 951
9.	September/ <i>September</i>	4 278 959 292	998 541 140	65 509 530	290 676 132
10.	Oktober/ <i>October</i>	4 436 807 538	1 031 894 991	62 226 374	304 289 856
11.	November/ <i>November</i>	4 178 448 104	1 355 872 391	61 837 373	310 165 314
12.	Desember/ <i>December</i>	4 203 917 197	1 017 394 047	61 893 048	303 747 327
	Jumlah/ <i>Total</i>	49 812 183 663	11 709 508 503	786 828 802	3 396 479 890

Lanjutan Tabel/ *Continued Table 6.3.2*

	Bulan Month	Badan- Badan Sosial Social	Lampu Penerangan Jalan Street Lamp	Lainnya* Others*	Jumlah Total
	(1)	(2)	(3)	(4)	(5)
1.	Januari/ <i>January</i>	289 921 979	301 507 464	101 513 519	5 962 231 416
2.	Februari/ <i>February</i>	275 406 857	299 583 206	116 438 230	5 661 491 600
3.	Maret/ <i>March</i>	292 552 026	291 684 088	76 461 306	5 821 817 786
4.	April/ <i>April</i>	297 439 458	288 544 488	91 766 974	5 936 735 814
5.	Mei/ <i>May</i>	302 380 860	286 460 741	80 332 798	6 218 292 992
6.	Juni/ <i>June</i>	280 494 339	291 305 628	163 639 920	6 073 544 282
7.	Juli/ <i>July</i>	279 812 844	304 772 015	32 574 520	6 106 372 801
8.	Agustus/ <i>August</i>	312 420 109	305 724 441	35 031 801	6 360 104 124
9.	September/ <i>September</i>	306 842 685	313 617 776	23 165 832	6 277 312 387
10.	Oktober/ <i>October</i>	311 606 182	317 628 035	38 616 960	6 503 069 936
11.	November/ <i>November</i>	307 222 548	315 542 689	24 441 113	6 553 529 532
12.	Desember/ <i>December</i>	293 431 805	320 268 583	22 795 164	6 223 447 171
	Jumlah/ Total	3 549 531 692	3 636 639 154	806 778 137	73 697 949 841

Keterangan/ Note: data 2017 belum tersedia

* Lainnya: Tagihan Susulan Multiguna/ Others: *Supplementary Bill Multifunction*

Sumber/Source: PT. PLN Ranting Martapura/ *Martapura Branch of State Electricity Company*

Tabel 6.3.3 Pelanggan Listrik pada PT. PLN (Persero) Ranting Martapura Menurut Bulan dan Jenis Pelanggan 2016
Number of Electricity Customer at Martapura Branch of State Electricity Company by Month and Kind of Customer 2016

	Bulan Month	Rumah Tangga Household	Bisnis Business	Industri Industry	Perkantoran Office
	(1)	(2)	(3)	(4)	(5)
1.	Januari/ <i>January</i>	51 369	2 821	17	202
2.	Februari/ <i>February</i>	51 370	2 821	17	202
3.	Maret/ <i>March</i>	51 365	2 821	17	202
4.	April/ <i>April</i>	51 372	2 821	17	203
5.	Mei/ <i>May</i>	51 383	2 821	17	204
6.	Juni/ <i>June</i>	51 469	2 823	17	209
7.	Juli/ <i>July</i>	51 671	2 837	17	209
8.	Agustus/ <i>August</i>	52 234	2 871	17	210
9.	September/ <i>September</i>	52 667	2 908	17	209
10.	Oktober/ <i>October</i>	53 010	2 977	17	211
11.	November/ <i>November</i>	53 240	2 994	17	213
12.	Desember/ <i>December</i>	53 502	3 012	17	215
	Jumlah/Total	53 502	3 012	17	215

Lanjutan Tabel/ *Continued Table 6.3.3*

	Bulan Month	Badan- Badan Sosial Social	Lampu Penerangan Jalan Street Lamp	Lainnya Others	Jumlah Total
	(1)	(2)	(3)	(4)	(5)
1.	Januari/ <i>January</i>	1 300	106	-	55 815
2.	Februari/ <i>February</i>	1 301	106	-	55 818
3.	Maret/ <i>March</i>	1 304	106	-	55 815
4.	April/ <i>April</i>	1 305	106	-	55 824
5.	Mei/ <i>May</i>	1 322	106	-	55 853
6.	Juni/ <i>June</i>	1 329	106	-	55 953
7.	Juli/ <i>July</i>	1 343	106	-	56 183
8.	Agustus/ <i>August</i>	1 353	106	-	56 791
9.	September/ <i>September</i>	1 387	106	-	57 294
10.	Oktober/ <i>October</i>	1 426	107	-	57 748
11.	November/ <i>November</i>	1 451	107	-	58 022
12.	Desember/ <i>December</i>	1 458	107	-	58 311
	Jumlah/Total	1 458	107	-	58 311

Ket: data 2017 belum tersedia

Sumber/Source: PT. PLN Ranting Martapura/ *Martapura Branch of State Electricity Company*

Tabel 6.3.4 Jumlah Daya Tersambung pada PT. PLN (Persero) Ranting Martapura Menurut Bulan dan Jenis Pelanggan (VA) 2016
Number of Installed Capacity at Martapura Branch of State Electricity Company by Month and Kind of Customer (VA) 2016

	Bulan Month	Rumah Tangga Household	Bisnis Business	Industri Industry	Perkantoran Office
	(1)	(2)	(3)	(4)	(5)
1.	Januari/ <i>January</i>	34 886 800	5 697 650	590 600	1 787 400
2.	Februari/ <i>February</i>	34 884 650	5 699 800	590 600	1 787 400
3.	Maret/ <i>March</i>	34 882 350	5 698 900	590 600	1 787 400
4.	April/ <i>April</i>	34 896 200	5 698 050	590 600	1 798 000
5.	Mei/ <i>May</i>	34 913 650	5 698 450	590 600	1 802 400
6.	Juni/ <i>June</i>	35 031 500	5 697 050	590 600	1 817 850
7.	Juli/ <i>July</i>	35 296 100	5 805 550	590 600	1 817 850
8.	Agustus/ <i>August</i>	36 052 800	5 951 050	590 600	1 819 150
9.	September/ <i>September</i>	36 641 350	6 001 450	590 600	1 818 700
10.	Oktober/ <i>October</i>	37 112 700	6 099 450	590 600	1 836 500
11.	November/ <i>November</i>	37 430 600	6 126 550	590 600	1 920 300
12.	Desember/ <i>December</i>	37 794 700	6 150 950	590 600	1 985 500
	Jumlah/ Total	37 794 700	6 150 950	590 600	1 985 500

Lanjutan Tabel/ *Continued Table 6.3.4*

	Bulan Month	Badan- Badan Sosial Social	Lampu Penerangan Jalan Street Lamp	Lainnya Others	Jumlah Total
	(1)	(2)	(3)	(4)	(5)
1.	Januari/ <i>January</i>	2 485 750	942 055	-	46 390 255
2.	Februari/ <i>February</i>	2 487 050	942 055	-	46 391 555
3.	Maret/ <i>March</i>	2 490 150	942 055	-	46 391 455
4.	April/ <i>April</i>	2 492 350	942 055	-	46 417 255
5.	Mei/ <i>May</i>	2 519 350	942 055	-	46 466 505
6.	Juni/ <i>June</i>	2 550 250	942 055	-	46 629 305
7.	Juli/ <i>July</i>	2 569 100	942 055	-	47 021 255
8.	Agustus/ <i>August</i>	2 590 300	942 055	-	47 945 955
9.	September/ <i>September</i>	2 669 600	942 055	-	48 663 755
10.	Oktober/ <i>October</i>	2 742 900	943 355	-	49 325 505
11.	November/ <i>November</i>	2 822 700	943 355	-	49 834 105
12.	Desember/ <i>December</i>	2 837 200	943 355	-	50 302 305
	Jumlah/ Total	2 837 200	943 355	-	50 302 305

Ket: data 2017 belum tersedia

Sumber/Source: PT. PLN Ranting Martapura/ *Martapura Branch of State Electricity Company*

Tabel 6.3.5 Produksi Air Minum Distribusi Terjual dan Susut/Hilang Menurut Unit Pelayanan (m³) 2016
Sanitary Water Produced Distributed Sold and Decreased/Lost by Service Unit (m³) 2016

	Unit Pelayanan Service Unit	Produksi Production	Distribusi Distribute	Terjual Sold	Susut/Hilang Lost
	(1)	(2)	(3)	(4)	(5)
1.	BNA Banjarbaru & Martapura	7 055 377	6 994 087	4 765 372	2 228 715
2.	Cab. I Landasan Ulin	3 774 521	3 774 521	2 593 239	1 181 282
3.	Cab. II Kertak Hanyar	1 864 063	1 848 669	1 276 477	572 192
4.	Cab. II Sungai Tabuk	890 562	877 888	505 839	372 049
5.	Cab. II Tambak Sirang*	781 652	781 652	496 368	285 284
6.	Cab. III Astambul	142 075	136 064	97 939	38 125
7.	Cab. III Mataraman	246 280	236 787	179 320	57 467
8.	Cab. III Simpang Empat	148 793	143 544	95 012	48 532
9.	Cab. III Pengaron	112 884	111 008	83 992	27 016
10.	Cab. III Sungai Pinang	21 240	20 508	15 606	4 902
11.	Cab. III Sambung Makmur	3 958	3 769	949	2 820
	Jumlah/ Total*	15 041 405	14 928 497	10 110 113	4 818 384

Keterangan/Note: data 2017 tidak tersedia

Tambak Sirang melayani Aluh-Aluh, Beruntung Baru, Tatah Makmur/Tambak Sirang serves Aluh-Aluh, Beruntung Baru, Tatah Makmur

* Perbedaan jumlah karena perbedaan pembulatan/Difference in decimal number

Sumber/Source: PDAM Intan Banjar/ Intan Banjar Regional Water Supply Enterprise

Tabel 6.3.6 **Produksi Air Minum Distribusi Terjual dan Susut/Hilang Menurut Bulan (m³) 2016**
Sanitary Water Produced Distributed Sold and Decreased/Lost by Month (m³) 2016

	Bulan Month	Produksi Production	Distribusi Distribute	Terjual Sold	Susut/Hilang Lost
	(1)	(2)	(3)	(4)	(5)
1.	Januari/ <i>January</i>	1 162 219	1 146 018	916 557	229 461
2.	Februari/ <i>February</i>	1 109 902	1 100 248	762 449	337 799
3.	Maret/ <i>March</i>	1 144 826	1 136 490	763 184	373 306
4.	April/ <i>April</i>	1 259 654	1 249 197	816 477	432 720
5.	Mei/ <i>May</i>	1 261 625	1 252 594	854 183	398 411
6.	Juni/ <i>June</i>	1 294 145	1 286 104	826 602	459 502
7.	Juli/ <i>July</i>	1 245 154	1 236 813	860 235	376 578
8.	Agustus/ <i>August</i>	1 314 739	1 307 769	795 974	511 795
9.	September/ <i>September</i>	1 302 898	1 295 311	886 841	408 470
10.	Oktober/ <i>October</i>	1 326 061	1 317 524	894 155	423 369
11.	November/ <i>November</i>	1 289 115	1 279 354	888 626	390 728
12.	Desember/ <i>December</i>	1 331 067	1 321 075	844 830	476 245
	Jumlah/ Total*	15 041 405	14 928 497	10 110 113	4 818 384

Keterangan/Note: data 2017 tidak tersedia

* Perbedaan jumlah karena perbedaan pembulatan/Difference in decimal number

Sumber/Source: PDAM Intan Banjar/ *Intan Banjar Regional Water Supply Enterprise*

Tabel 6.3.7 Jumlah Pelanggan Air Minum Menurut Unit Pelayanan dan Konsumen 2017
Number of Sanitary Water Customers by Service Unit and Customers 2017

Unit Pelayanan <i>Service Unit</i>	Sosial Umum <i>General Social</i>	Sosial Khusus <i>Specific Social</i>	Rumah Tangga A1 <i>Household A1</i>	Rumah Tangga A2 <i>Household A2</i>	Rumah Tangga A3 <i>Household A3</i>
(1)	(2)	(3)	(4)	(5)	(6)
1. Banjarbaru 1	28	41	5	326	1 926
2. Banjarbaru 2	6	5	2	47	281
3. Banjarbaru 3	2	5	1	14	150
4. Banjarbaru 4	15	18	2	67	1 106
5. Banjarbaru 5	28	14	-	153	3 590
6. Sei Besar	43	28	2	442	5 858
7. Loktabat	49	36	1	234	4 703
8. Martapura 1	26	35	5	458	1 429
9. Martapura 2	28	31	4	465	1 974
10. Gambut	51	21	25	2 079	3 809
11. Sei Tabuk	56	35	75	2 451	1 503
12. Astambul	7	18	3	926	251
13. Pengaron	10	12	9	601	78
14. Simpang Empat	17	14	13	665	239
15. Cempaka	23	15	25	382	1 057
16. Dalam Pagar	13	5	-	101	93
17. Mataraman	12	18	14	1 141	229
Sub Jumlah/ Sub Total	414	351	186	10 552	28 276

Lanjutan Tabel/ Continued Table 6.3.7

Unit Pelayanan Service Unit	Sosial Umum General Social	Sosial Khusus Specific Social	Rumah Tangga A1 Household A1	Rumah Tangga A2 Household A2	Rumah Tangga A3 Household A3
(1)	(2)	(3)	(4)	(5)	(6)
18. Karang Intan	5	10	3	134	52
19. Aluh-Aluh	10	7	11	410	61
20. Tambak Sirang	32	17	49	1 860	713
21. Tatah Makmur	34	14	37	1 792	949
22. Beruntung Baru	13	6	11	571	25
23. Sungai Pinang	6	12	2	233	79
24. Sungai Ulin	6	4	15	90	812
25. Trikora	2	2	-	3	161
26. Guntung Manggis	8	9	-	11	1 404
27. Guntung Payung	-	-	-	3	126
28. Sambung Makmur	1	6	2	160	131
29. Landasan Ulin	68	31	15	1 134	5 838
30. Landasan Ulin 2	6	2	1	27	1 023
31. Landasan Ulin 3	10	11	-	21	1 893
32. Liang Anggang	2	4	-	73	198
33. Kertak Hanyar 2	2	3	5	83	635
34. Kertak Hanyar 3	4	3	4	162	852
35. Kertak Hanyar	58	33	96	2 447	2 628
Jumlah/ Total	681	525	437	19 766	45 856

Lanjutan Tabel/ *Continued Table 6.3.7*

Unit Pelayanan <i>Service Unit</i>	Rumah Tangga A4 <i>Household A4</i>	Rumah Tangga A5 <i>Household A5</i>	Rumah Tangga B <i>Household B</i>	Niaga Kecil <i>Small Commerce</i>	Niaga Menengah <i>Middle Commerce</i>
(1)	(2)	(3)	(4)	(5)	(6)
1. Banjarbaru 1	233	14	25	61	237
2. Banjarbaru 2	96	10	22	21	136
3. Banjarbaru 3	46	3	27	11	11
4. Banjarbaru 4	582	40	32	25	375
5. Banjarbaru 5	294	7	3	36	412
6. Sei Besar	377	26	60	56	332
7. Loktabat	384	20	55	53	505
8. Martapura 1	167	8	33	38	261
9. Martapura 2	148	9	49	35	224
10. Gambut	153	10	20	90	275
11. Sei Tabuk	35	1	21	60	24
12. Astambul	11	-	11	10	5
13. Pengaron	2	-	8	6	-
14. Simpang Empat	4	1	8	14	14
15. Cempaka	38	2	6	8	29
16. Dalam Pagar	1	-	-	-	-
17. Mataraman	10	-	11	10	8
Sub Jumlah/ Sub Total	2 581	151	391	534	2 848

Lanjutan Tabel/ *Continued Table 6.3.7*

Unit Pelayanan <i>Service Unit</i>	Rumah Tangga A4 <i>Household A4</i>	Rumah Tangga A5 <i>Household A5</i>	Rumah Tangga B <i>Household B</i>	Niaga Kecil <i>Small Commerce</i>	Niaga Menengah <i>Middle Commerce</i>
(1)	(2)	(3)	(4)	(5)	(6)
18. Karang Intan	6	-	7	3	-
19. Aluh-Aluh	6	-	6	4	1
20. Tambak Sirang	10	-	6	11	23
21. Tatah Makmur	10	-	11	2	37
22. Beruntung Baru	2	-	3	3	-
23. Sungai Pinang	1	-	8	2	1
24. Sungai Ulin	10	-	4	6	27
25. Trikora	4	4	5	1	26
26. Guntung Manggis	16	2	3	8	37
27. Guntung Payung	2	-	-	-	7
28. Sambung Makmur	2	-	4	3	1
29. Landasan Ulin	571	49	46	144	313
30. Landasan Ulin 2	13	-	2	9	25
31. Landasan Ulin 3	42	3	2	12	59
32. Liang Anggang	4	-	-	13	42
33. Kertak Hanyar 2	130	11	2	4	39
34. Kertak Hanyar 3	8	1	5	9	19
35. Kertak Hanyar	502	133	6	69	295
Jumlah/ Total	3 920	354	511	837	3 800

Lanjutan Tabel/ *Continued Table 6.3.7*

Unit Pelayanan <i>Service Unit</i>	Niaga Besar <i>Big Commerce</i>	Industri Kecil <i>Small Industry</i>	Industri Besar <i>Big Industry</i>	Khusus Bandara <i>Airport</i>	Terminal Tangki <i>Tank Terminal</i>	Jumlah <i>Total</i>
(1)	(2)	(3)	(4)	(5)	(6)	(7)
1. Banjarbaru 1	21	1	-	-	-	2 918
2. Banjarbaru 2	13	-	-	-	-	639
3. Banjarbaru 3	4	-	-	-	-	274
4. Banjarbaru 4	15	-	-	-	1	2 278
5. Banjarbaru 5	4	-	-	-	-	4 541
6. Sei Besar	12	-	-	-	-	7 236
7. Loktabat	21	-	1	-	-	6 062
8. Martapura 1	20	2	-	-	-	2 482
9. Martapura 2	10	1	-	-	-	2 978
10. Gambut	88	-	-	-	-	6 621
11. Sei Tabuk	4	-	-	-	-	4 265
12. Astambul	1	-	-	-	-	1 243
13. Pengaron	1	-	-	-	-	727
14. Simpang Empat	4	-	1	-	-	994
15. Cempaka	1	-	-	-	-	1 586
16. Dalam Pagar	-	-	-	-	-	213
17. Mataraman	7	-	-	-	-	1 460
Sub Jumlah/ Sub Total	226	4	2	-	1	46 517

Lanjutan Tabel/ *Continued Table 6.3.7*

Unit Pelayanan <i>Service Unit</i>	Niaga Besar <i>Big Commerce</i>	Industri Kecil <i>Small Industry</i>	Industri Besar <i>Big Industry</i>	Khusus Bandara <i>Airport</i>	Terminal Tangki <i>Tank Terminal</i>	Jumlah <i>Total</i>
(1)	(2)	(3)	(4)	(5)	(6)	(7)
18. Karang Intan	2	-	-	-	-	222
19. Aluh-Aluh	1	-	-	-	-	517
20. Tambak Sirang	-	8	-	-	-	2 729
21. Tatah Makmur	1	4	-	-	-	2 891
22. Beruntung Baru	-	-	-	-	-	634
23. Sungai Pinang	-	-	-	-	-	344
24. Sungai Ulin	-	-	-	-	-	974
25. Trikora	-	-	-	-	-	208
26. Guntung Manggis	1	-	-	-	-	1 499
27. Guntung Payung	-	-	-	-	-	138
28. Sambung Makmur	-	-	-	-	-	310
29. Landasan Ulin	56	1	4	1	-	8 271
30. Landasan Ulin 2	3	-	-	-	-	1 111
31. Landasan Ulin 3	-	-	-	-	-	2 053
32. Liang Anggang	-	-	1	-	-	337
33. Kertak Hanyar 2	3	-	-	-	-	917
34. Kertak Hanyar 3	1	-	-	-	-	1 068
35. Kertak Hanyar	50	1	3	-	-	6 321
Jumlah/ Total	344	18	10	1	1	77 061

Sumber/Source: PDAM Intan Banjar/ *Intan Banjar Regional Water Supply Enterprise*

Tabel 6.3.8 Air Minum yang Terjual Menurut Unit Pelayanan dan Konsumen (m³) 2017
Table *Volume of Sold Sanitary Water by Service Unit and Customers (m³) 2017*

Unit Pelayanan <i>Service Unit</i>	Sosial Umum <i>General Social</i>	Sosial Khusus <i>Specific Social</i>	Rumah Tangga A1 <i>Household A1</i>	Rumah Tangga A2 <i>Household A2</i>	Rumah Tangga A3 <i>Household A3</i>
(1)	(2)	(3)	(4)	(5)	(6)
1. Banjarbaru 1	10 928	105 928	609	53 184	224 790
2. Banjarbaru2	1 140	2 648	162	9 933	37 503
3. Banjarbaru 3	562	3 506		3 378	22 161
4. Banjarbaru 4	7 577	20 117	321	13 926	172 808
5. Banjarbaru 5	7 047	3 405	82	19 958	346 970
6. Sei Besar	13 744	20 587	846	76 713	703 572
7. Loktabat	11 820	39 716	86	39 385	459 929
8. Martapura 1	2 710	20 637	576	61 605	157 002
9. Martapura 2	17 791	13 351	719	69 196	219 038
10. Gambut	15 158	9 841	3 613	331 163	433 011
11. Sei Tabuk	10 400	6 936	10 588	359 836	146 836
12. Astambul	566	2 020	265	66 518	24 181
13. Pengaron	2 487	3 351	955	64 817	10 630
14. Simpang Empat	4 438	3 063	1 224	67 057	31 882
15. Cempaka	4 488	5 625	2 860	39 868	73 660
16. Dalam Pagar	2 497	389	2	6 542	7 040
17. Mataraman	3 644	3 416	2 213	140 233	29 797
Sub Jumlah/ Sub Total	116 997	264 536	25 121	1 423 312	3 100 810

Lanjutan Tabel/ Continued Table 6.3.8

Unit Pelayanan <i>Service Unit</i>	Sosial Umum <i>General Social</i>	Sosial Khusus <i>Specific Social</i>	Rumah Tangga A1 <i>Household A1</i>	Rumah Tangga A2 <i>Household A2</i>	Rumah Tangga A3 <i>Household A3</i>
(1)	(2)	(3)	(4)	(5)	(6)
18. Karang Intan	767	2 138	301	8 396	3 221
19. Aluh-Aluh	1 336	1 805	1 246	50 150	5 931
20. Tambak Sirang	5 357	11 874	5 526	228 064	59 350
21. Tatah Makmur	9 010	1 921	3 884	210 239	86 478
22. Beruntung Baru	677	335	998	37 654	2 921
23. Sungai Pinang	585	3 100	56	12 286	4 459
24. Sungai Ulin	387	1 173	1 825	7 305	46 664
25. Trikora	40	577	-	159	10 877
26. Guntung Manggis	627	1 905	-	138	74 610
27. Guntung Payung	-	-	-	330	7 092
28. Sambung Makmur	4	221	127	8 760	7 399
29. Landasan Ulin	22 572	105 035	2 240	187 661	771 198
30. Landasan Ulin 2	447	321	23	2 549	73 902
31. Landasan Ulin 3	3 526	4 682	-	1 742	142 317
32. Liang Anggang	119	111	-	7 826	16 039
33. Kertak Hanyar 2	404	588	316	5 289	38 469
34. Kertak Hanyar 3	458	138	497	16 980	64 773
35. Kertak Hanyar	14 782	8 862	14 934	396 589	442 794
Jumlah/ Total	178 095	408 672	57 094	2 605 429	4 959 304

Lanjutan Tabel/ *Continued Table 6.3.8*

Unit Pelayanan <i>Service Unit</i>	Rumah Tangga A4 <i>Household A4</i>	Rumah Tangga A5 <i>Household A5</i>	Rumah Tangga B <i>Household B</i>	Niaga Kecil <i>Small Commerce</i>	Niaga Menengah <i>Middle Commerce</i>
(1)	(2)	(3)	(4)	(5)	(6)
1. Banjarbaru 1	35 124	9 196	15 559	23 004	42 625
2. Banjarbaru2	20 158	18 813	22 405	3 885	26 131
3. Banjarbaru 3	12 814	2 478	17 698	4 429	2 768
4. Banjarbaru 4	71 901	20 298	35 018	7 579	92 027
5. Banjarbaru 5	23 084	1 569	3 683	5 707	49 524
6. Sei Besar	56 930	24 361	293 426	14 627	52 133
7. Loktabat	50 603	5 915	166 624	16 154	58 110
8. Martapura 1	13 973	5 963	23 019	11 157	40 151
9. Martapura 2	20 875	4 254	21 752	8 774	35 413
10. Gambut	16 348	4 328	19 399	31 067	48 203
11. Sei Tabuk	2 776	133	4 541	11 261	7 773
12. Astambul	1 490	-	1 140	2 009	121
13. Pengaron	185	-	1 424	936	-
14. Simpang Empat	101	1 130	985	3 804	2 098
15. Cempaka	2 377	1 516	3 516	1 157	2 888
16. Dalam Pagar	3	-	-	-	-
17. Mataraman	990	245	988	1 466	4 318
Sub Jumlah/ Sub Total	329 732	100 199	631 177	147 016	464 283

Lanjutan Tabel/ *Continued Table 6.3.8*

Unit Pelayanan <i>Service Unit</i>	Rumah Tangga A4 <i>Household A4</i>	Rumah Tangga A5 <i>Household A5</i>	Rumah Tangga B <i>Household B</i>	Niaga Kecil <i>Small Commerce</i>	Niaga Menengah <i>Middle Commerce</i>
(1)	(2)	(3)	(4)	(5)	(6)
18. Karang Intan	120	-	1 889	561	-
19. Aluh-Aluh	570	-	957	909	169
20. Tambak Sirang	703	13	295	3 024	2 341
21. Tatah Makmur	782	-	567	569	3 408
22. Beruntung Baru	293	-	310	295	-
23. Sungai Pinang	-	-	1 583	188	6
24. Sungai Ulin	676	405	424	873	3 209
25. Trikora	848	1 238	7 127	464	1 593
26. Guntung Manggis	761	56	487	1 115	3 746
27. Guntung Payung	56	30	-	170	463
28. Sambung Makmur	165	-	166	89	210
29. Landasan Ulin	72 087	24 466	84 019	50 906	62 204
30. Landasan Ulin 2	1 605	-	2 024	1 910	6 685
31. Landasan Ulin 3	3 057	2 146	278	3 855	7 902
32. Liang Anggang	199	-	-	1 928	6 512
33. Kertak Hanyar 2	23 170	3 175	26	417	7 404
34. Kertak Hanyar 3	648	427	341	1 506	3 139
35. Kertak Hanyar	89 824	47 301	672	25 977	62 008
Jumlah/ Total	525 287	179 450	732 342	241 772	629 282

Lanjutan Tabel/ *Continued Table 6.3.8*

Unit Pelayanan <i>Service Unit</i>		Niaga Besar <i>Big Commerce</i>	Industri Kecil <i>Small Industry</i>	Industri Besar <i>Big Industry</i>	Khusus Bandara <i>Airport</i>	Terminal Tangki <i>Tank Terminal</i>	Jumlah <i>Total</i>
(1)		(2)	(3)	(4)	(5)	(6)	(7)
1.	Banjarbaru 1	9 032	1 472	-	-	-	530 802
2.	Banjarbaru2	14 489	-	-	-	-	157 267
3.	Banjarbaru 3	2 420	-	-	-	-	72 214
4.	Banjarbaru 4	5 786	-	-	-	6 593	453 951
5.	Banjarbaru 5	4 370	-	-	-	-	465 399
6.	Sei Besar	10 368	-	-	-	-	1 267 307
7.	Loktabat	28 968	-	211	-	-	877 521
8.	Martapura 1	5 499	365	-	-	-	342 657
9.	Martapura 2	2 578	482	-	-	-	414 223
10.	Gambut	60 918	-	-	-	-	973 049
11.	Sei Tabuk	697	-	-	-	-	555 247
12.	Astambul	150	-	-	-	-	98 460
13.	Pengaron	18	-	-	-	-	84 803
14.	Simpang Empat	1 312	-	11	-	-	117 105
15.	Cempaka	80	-	-	-	-	138 029
16.	Dalam Pagar	-	-	-	-	-	16 473
17.	Mataraman	1 972	-	-	-	-	189 282
Jumlah/ <i>Total</i>		148 657	2 319	222	-	6 593	6 753 789

Lanjutan Tabel/ *Continued Table 6.3.8*

Unit Pelayanan <i>Service Unit</i>	Niaga Besar <i>Big Commer ce</i>	Industri Kecil <i>Small Industry</i>	Industri Besar <i>Big Industry</i>	Khusus Bandara <i>Airport</i>	Terminal Tangki <i>Tank Terminal</i>	Jumlah <i>Total</i>
(1)	(2)	(3)	(4)	(5)	(6)	(7)
18. Karang Intan	-	355	-	-	-	17 748
19. Aluh-Aluh	135	-	-	-	-	63 208
20. Tambak Sirang	-	1 094	-	-	-	327 641
21. Tatah Makmur	616	893	-	-	-	318 367
22. Beruntung Baru	-	-	-	-	-	43 483
23. Sungai Pinang	-	-	-	-	-	22 263
24. Sungai Ulin	-	-	-	-	-	62 941
25. Trikora	-	-	-	-	-	22 263
26. Guntung Manggis	13	-	-	-	-	83 458
27. Guntung Payung	-	-	-	-	-	8 141
28. Sambung Makmur	-	-	-	-	-	17 141
29. Landasan Ulin	34 336	1 746	8 315	3 226	-	1 430 002
30. Landasan Ulin 2	329	-	-	-	-	89 795
31. Landasan Ulin 3	-	-	-	-	-	169 505
32. Liang Anggang	-	-	3 374	-	-	36 108
33. Kertak Hanyar 2	6 220	-	-	-	-	85 478
34. Kertak Hanyar 3	370	-	-	-	-	89 277
35. Kertak Hanyar	69 155	-	3 116	-	-	1 175 974
Jumlah/ <i>Total</i>	260 146	6 053	15 027	3 226	6 593	10 816 582

Sumber/Source: PDAM Intan Banjar/ *Intan Banjar Regional Water Supply Enterprise*

Tabel 6.3.9 Nilai Jual Air Minum yang Terjual Menurut Unit Pelayanan dan Konsumen (Ribu Rp) 2017
Value of Sold Sanitary Water by Service Unit and Customers (Thousands of Rp) 2017

Unit Pelayanan Service Unit	Sosial Umum General Social	Sosial Khusus Specific Social	Rumah Tangga A1 Household A1	Rumah Tangga A2 Household A2	Rumah Tangga A3 Household A3
(1)	(2)	(3)	(4)	(5)	(6)
1. Banjarbaru 1	38 922	606 489	3 412	371 069	1 913 808
2. Banjarbaru 2	4 459	15 115	968	69 049	312 089
3. Banjarbaru 3	2 059	19 278	144	23 852	181 342
4. Banjarbaru 4	26 827	118 306	1 724	101 598	1 522 945
5. Banjarbaru 5	26 093	18 366	486	142 870	3 079 010
6. Sei Besar	49 724	120 667	5 085	539 521	5 920 501
7. Loktabat	44 062	223 170	513	278 394	4 070 575
8. Martapura 1	12 075	116 620	3 293	427 879	1 331 310
9. Martapura 2	61 324	74 359	4 161	479 002	1 862 875
10. Gambut	55 019	54 752	21 029	2 225 046	3 598 304
11. Sei Tabuk	40 124	36 527	62 140	2 461 687	1 213 515
12. Astambul	2 531	11 555	1 560	508 245	209 570
13. Pengaron	9 399	17 648	5 543	464 096	88 935
14. Simpang Empat	16 213	16 504	7 390	476 814	264 427
15. Cempaka	17 286	31 031	17 792	289 655	690 692
16. Dalam Pagar	9 684	2 198	104	52 790	65 810
17. Mataraman	13 167	18 041	13 730	971 191	245 780
Sub Jumlah/ Sub Total	428 970	1 500 626	149 075	9 882 759	26 571 487

Lanjutan Tabel/ Continued Table 6.3.9

Unit Pelayanan Service Unit	Sosial Umum General Social	Sosial Khusus Specific Social	Rumah Tangga A1 Household A1	Rumah Tangga A2 Household A2	Rumah Tangga A3 Household A3
(1)	(2)	(3)	(4)	(5)	(6)
18. Karang Intan	3 056	11 558	1 938	68 515	31 834
19. Aluh-Aluh	5 417	9 944	7 125	346 107	48 609
20. Tambak Sirang	20 766	66 377	31 992	1 616 271	515 230
21. Tatah Makmur	33 135	10 493	23 304	1 432 045	725 141
22. Beruntung Baru	3 544	1 983	5 910	288 851	23 699
23. Sungai Pinang	2 495	17 608	518	99 788	46 735
24. Sungai Ulin	1 980	6 179	11 737	58 653	443 356
25. Trikora	347	3 135	-	1 356	103 277
26. Guntung Manggis	2 678	10 069	-	1 752	740 016
27. Guntung Payung	-	-	-	2 436	67 828
28. Sambung Makmur	85	1 241	869	75 084	73 969
29. Landasan Ulin	81 164	610 170	13 094	1 283 036	6 379 857
30. Landasan Ulin 2	1 961	1 628	239	18 542	692 209
31. Landasan Ulin 3	12 618	25 185	-	12 693	1 258 041
32. Liang Anggang	606	678	-	55 901	134 094
33. Kertak Hanyar 2	1 442	3 196	2 010	39 089	363 124
34. Kertak Hanyar 3	1 853	850	2 789	116 454	554 451
35. Kertak Hanyar	54 677	47 789	85 173	2 652 091	3 501 068
Jumlah/ Total	656 794	2 328 711	335 773	18 051 424	42 274 026

Lanjutan Tabel/ *Continued Table 6.3.9*

Unit Pelayanan <i>Service Unit</i>	Rumah Tangga A4 <i>Household A4</i>	Rumah Tangga A5 <i>Household A5</i>	Rumah Tangga B <i>Household B</i>	Niaga Kecil <i>Small Commerce</i>	Niaga Menengah <i>Middle Commerce</i>
(1)	(2)	(3)	(4)	(5)	(6)
1. Banjarbaru 1	308 900	87 952	150 016	238 921	499 421
2. Banjarbaru 2	173 303	171 925	215 992	40 407	304 426
3. Banjarbaru 3	109 622	22 090	170 695	44 666	30 195
4. Banjarbaru 4	679 520	205 817	341 860	81 469	1 093 271
5. Banjarbaru 5	208 578	15 369	36 133	63 109	624 433
6. Sei Besar	498 075	227 522	2 870 728	150 560	634 125
7. Loktabat	457 486	57 309	1 627 907	170 320	753 943
8. Martapura 1	123 399	54 797	222 915	115 542	485 073
9. Martapura 2	186 179	39 787	209 778	92 199	418 723
10. Gambut	140 264	38 795	190 362	311 297	568 560
11. Sei Tabuk	23 161	1 170	43 666	114 840	20 950
12. Astambul	13 282	-	11 936	21 189	1 647
13. Pengaron	1 698	-	14 138	9 417	-
14. Simpang Empat	1 271	10 198	10 067	38 102	23 177
15. Cempaka	22 015	13 793	33 484	13 814	37 306
16. Dalam Pagar	258	-	-	-	-
17. Mataraman	8 688	2 157	10 872	16 510	46 780
Sub Jumlah/ <i>Sub Total</i>	2 955 699	948 682	6 160 548	1 522 362	5 542 030

Lanjutan Tabel/ *Continued Table 6.3.9*

Unit Pelayanan <i>Service Unit</i>	Rumah Tangga A4 <i>Household A4</i>	Rumah Tangga A5 <i>Household A5</i>	Rumah Tangga B <i>Household B</i>	Niaga Kecil <i>Small Commerce</i>	Niaga Menengah <i>Middle Commerce</i>
(1)	(2)	(3)	(4)	(5)	(6)
18. Karang Intan	998	-	18 704	5 690	-
19. Aluh-Aluh	4 793	-	8 883	9 546	2 284
20. Tambak Sirang	5 955	280	3 516	30 223	31 691
21. Tatah Makmur	6 870	-	7 390	6 327	49 582
22. Beruntung Baru	2 439	-	3 292	3 218	-
23. Sungai Pinang	80	-	14 996	2 331	204
24. Sungai Ulin	5 986	3 793	3 942	9 525	39 296
25. Trikora	7 312	11 206	68 749	4 527	23 509
26. Guntung Manggis	8 597	767	4 768	12 069	48 559
27. Guntung Payung	668	385	-	1 786	6 161
28. Sambung Makmur	1 546	-	1 996	1 791	2 348
29. Landasan Ulin	657 321	224 294	822 867	510 529	717 346
30. Landasan Ulin 2	14 140	75	19 305	19 861	73 462
31. Landasan Ulin 3	29 889	19 964	2 506	39 401	93 822
32. Liang Anggang	1 740	-	-	19 484	79 550
33. Kertak Hanyar 2	207 411	29 625	702	4 894	88 493
34. Kertak Hanyar 3	5 393	3 741	3 461	15 100	37 513
35. Kertak Hanyar	768 625	430 200	7 148	260 834	710 560
Jumlah/ Total	4 685 464	1 673 012	7 152 775	2 479 500	7 546 410

Lanjutan Tabel/ *Continued Table* 6.3.9

Unit Pelayanan <i>Service Unit</i>	Niaga Besar <i>Big Commerce</i>	Industri Kecil <i>Small Industry</i>	Industri Besar <i>Big Industry</i>	Khusus Bandara <i>Airport</i>	Terminal Tangki <i>Tank Terminal</i>	Jumlah* <i>Total*</i>
(1)	(2)	(3)	(4)	(5)	(6)	(7)
1. Banjarbaru 1	104 460	18 851	-	-	-	4 342 220
2. Banjarbaru 2	165 368	-	-	-	-	1 473 101
3. Banjarbaru 3	27 433	-	-	-	-	631 377
4. Banjarbaru 4	68 723	-	-	-	46 978	4 289 040
5. Banjarbaru 5	49 697	-	-	-	-	4 264 144
6. Sei Besar	118 227	-	-	-	-	11 134 736
7. Loktabat	332 935	-	3 931	-	-	8 020 545
8. Martapura 1	65 225	6 183	-	-	-	2 964 311
9. Martapura 2	31 552	6 568	-	-	-	3 466 507
10. Gambut	708 706	-	-	-	-	7 912 133
11. Sei Tabuk	8 004	-	-	-	-	4 025 784
12. Astambul	1 759	-	-	-	-	783 273
13. Pengaron	679	-	-	-	-	611 552
14. Simpang Empat	15 749	-	1 596	-	-	881 510
15. Cempaka	1 182	-	-	-	-	1 168 050
16. Dalam Pagar	-	-	-	-	-	130 844
17. Mataraman	23 547	-	-	-	-	1 370 463
Sub Jumlah/ Sub Total	1 723 246	31 601	5 527	-	46 978	57 469 591

Lanjutan Tabel/ *Continued Table 6.3.9*

Unit Pelayanan <i>Service Unit</i>	Niaga Besar <i>Big Commerce</i>	Industri Kecil <i>Small Industry</i>	Industri Besar <i>Big Industry</i>	Khusus Bandara <i>Airport</i>	Terminal Tangki <i>Tank Terminal</i>	Jumlah* <i>Total*</i>
(1)	(2)	(3)	(4)	(5)	(6)	(7)
18. Karang Intan	4 231	-	-	-	-	146 525
19. Aluh-Aluh	1 639	-	-	-	-	444 348
20. Tambak Sirang	-	20 348	-	-	-	2 342 650
21. Tatah Makmur	6 998	13 645	-	-	-	2 314 930
22. Beruntung Baru	-	-	-	-	-	332 936
23. Sungai Pinang	-	-	-	-	-	184 755
24. Sungai Ulin	-	-	-	-	-	584 449
25. Trikora	-	-	-	-	-	223 418
26. Guntung Manggis	640	-	-	-	-	829 915
27. Guntung Payung	-	-	-	-	-	79 265
28. Sambung Makmur	-	-	-	-	-	158 931
29. Landasan Ulin	396 257	22 390	142 532	57 845	-	11 918 703
30. Landasan Ulin 2	4 211	-	-	-	-	845 632
31. Landasan Ulin 3	-	-	-	-	-	1 494 120
32. Liang Anggang	-	-	57 743	-	-	349 797
33. Kertak Hanyar 2	71 367	-	-	-	-	811 352
34. Kertak Hanyar 3	4 187	-	-	-	-	745 792
35. Kertak Hanyar	789 308	1 200	53 705	-	-	9 362 379
Jumlah/ Total	3 002 084	89 184	259 507	57 845	46 978	90 639 489

Sumber/Source: PDAM Intan Banjar/ *Intan Banjar Regional Water Supply Enterprise*

**Tabel 6.3.10 Air Minum yang Terjual Menurut Bulan dan Konsumen (m³)
2017**
Table
**Volume of Sold Sanitary Water by Month and Customers
(m³) 2017**

	Bulan Month	Sosial Umum General Social	Sosial Khusus Specific Social	Rumah Tangga A1 Household A1	Rumah Tangga A2 Household A2	Rumah Tangga A3 Household A3
	(1)	(2)	(3)	(4)	(5)	(6)
1.	Januari/ <i>January</i>	12 827	32 024	4 735	214 739	402 719
2.	Februari/ <i>February</i>	12 087	37 922	4 706	212 136	365 754
3.	Maret/ <i>March</i>	11 686	28 802	4 115	193 652	335 592
4.	April/ <i>April</i>	13 703	32 823	4 592	215 079	401 590
5.	Mei/ <i>May</i>	13 491	31 949	4 768	220 624	400 095
6.	Juni/ <i>June</i>	15 156	25 401	4 413	210 255	387 125
7.	Juli/ <i>July</i>	16 017	27 229	5 063	221 248	397 464
8.	Agustus/ <i>August</i>	16 450	40 098	5 074	221 834	414 112
9.	September/ <i>September</i>	18 528	39 710	5 193	245 758	473 517
10.	Oktober/ <i>October</i>	17 793	37 815	5 171	228 263	468 277
11.	November/ <i>November</i>	15 662	41 261	4 798	222 391	474 061
12.	Desember/ <i>December</i>	14 804	33 529	4 466	208 932	438 995
	Jumlah/ Total	178 204	408 563	57 094	2 614 911	4 959 301

Lanjutan Tabel/ *Continued Table 6.3.10*

	Bulan Month	Rumah Tangga A4 Household A4	Rumah Tangga A5 Household A5	Rumah Tangga B Household B	Niaga Kecil Small Commerce	Niaga Menengah Middle Commerce
	(1)	(2)	(3)	(4)	(5)	(6)
1.	Januari/ <i>January</i>	38 120	18 152	57 774	23 931	53 423
2.	Februari/ <i>February</i>	34 651	15 620	54 843	21 684	48 358
3.	Maret/ <i>March</i>	33 610	15 787	51 777	20 223	46 729
4.	April/ <i>April</i>	41 421	19 267	54 116	23 176	53 254
5.	Mei/ <i>May</i>	40 017	17 578	56 244	23 408	49 950
6.	Juni/ <i>June</i>	36 329	18 269	61 026	22 370	46 230
7.	Juli/ <i>July</i>	37 303	16 534	56 742	21 844	46 441
8.	Agustus/ <i>August</i>	40 445	17 273	63 819	23 911	51 241
9.	September/ <i>September</i>	55 533	10 926	64 672	16 427	59 882
10.	Oktober/ <i>October</i>	54 684	10 357	72 250	15 149	57 051
11.	November/ <i>November</i>	57 811	10 245	74 177	15 366	59 979
12.	Desember/ <i>December</i>	55 345	9 451	64 902	14 283	56 744
Jumlah/ Total		525 269	179 459	732 342	241 772	629 282

Lanjutan Tabel/ *Continued Table 6.3.10*

Bulan <i>Month</i>	Niaga Besar <i>Big Commerce</i>	Industri Kecil <i>Small Industry</i>	Industri Besar <i>Big Industry</i>	Khusus Bandara <i>Airport</i>	Terminal Tangki <i>Tank Terminal</i>	Jumlah <i>Total</i>
(1)	(2)	(3)	(4)	(5)	(6)	(7)
1. Januari/ <i>January</i>	20 890	582	1 215	323	274	881 728
2. Februari/ <i>February</i>	19 984	654	1 044	188	266	829 897
3. Maret/ <i>March</i>	19 824	573	1 116	151	368	764 005
4. April/ <i>April</i>	18 073	512	1 431	330	932	880 299
5. Mei/ <i>May</i>	18 066	384	1 280	511	348	878 713
6. Juni/ <i>June</i>	19 252	539	1 146	82	649	848 242
7. Juli/ <i>July</i>	33 116	566	1 050	187	303	881 107
8. Agustus/ <i>August</i>	22 226	761	1 376	336	444	919 400
9. September/ <i>September</i>	21 329	556	1 476	258	638	1 014 403
10. Oktober/ <i>October</i>	24 041	280	1 453	439	1 258	994 281
11. November/ <i>November</i>	24 138	340	1 465	273	685	1 002 652
12. Desember/ <i>December</i>	19 207	306	975	148	428	922 515
Jumlah/ <i>Total</i>	260 146	6 053	15 027	3 226	6 593	10 817 242

Sumber/Source: PDAM Intan Banjar/ *Intan Banjar Regional Water Supply Enterprise*

Tabel 6.3.11 Nilai Air Minum yang Terjual Menurut Bulan dan Konsumen (Ribu Rp) 2016
Value of Sold Sanitary Water by Month and Customers (Thousands of Rp) 2016

	Bulan Month	Sosial Umum General Social	Sosial Khusus Specific Social	Rumah Tangga A1 Household A1	Rumah Tangga A2 Household A2	Rumah Tangga A3 Household A3
	(1)	(2)	(3)	(4)	(5)	(6)
1.	Januari/ <i>January</i>	52 393	295 816	26 429	1 581 101	3 339 608
2.	Februari/ <i>February</i>	45 971	262 156	24 225	1 342 105	2 782 891
3.	Maret/ <i>March</i>	44 617	260 472	23 472	1 408 324	2 840 999
4.	April/ <i>April</i>	44 939	285 215	23 860	1 527 142	3 007 203
5.	Mei/ <i>May</i>	52 229	282 459	26 340	1 442 730	3 074 533
6.	Juni/ <i>June</i>	51 492	236 634	22 908	1 531 812	3 053 576
7.	Juli/ <i>July</i>	56 961	196 834	24 665	1 461 582	3 289 911
8.	Agustus/ <i>August</i>	49 080	225 076	24 921	1 538 206	2 958 699
9.	September/ <i>September</i>	52 795	242 931	27 221	1 537 383	3 343 943
10.	Oktober/ <i>October</i>	51 028	214 469	28 309	1 564 415	3 402 371
11.	November/ <i>November</i>	47 943	208 237	29 589	1 458 803	3 327 871
12.	Desember/ <i>December</i>	45 724	202 330	27 450	1 458 803	3 264 637
	Jumlah/ Total	595 172	2 912 629	309 389	17 791 007	37 686 242

Lanjutan Tabel/ *Continued Table 6.3.11*

	Bulan <i>Month</i>	Rumah Tangga A4 <i>Household A4</i>	Rumah Tangga A5 <i>Household A5</i>	Rumah Tangga B <i>Household B</i>	Niaga Kecil <i>Small Commerce</i>	Niaga Menengah <i>Middle Commerce</i>
	(1)	(2)	(3)	(4)	(5)	(6)
1.	Januari/ <i>January</i>	362 919	198 783	585 021	236 659	610 149
2.	Februari/ <i>February</i>	306 364	148 573	494 927	198 470	524 933
3.	Maret/ <i>March</i>	312 439	171 677	464 332	198 864	561 357
4.	April/ <i>April</i>	337 970	168 228	547 422	215 754	570 214
5.	Mei/ <i>May</i>	336 108	183 892	586 893	236 694	612 738
6.	Juni/ <i>June</i>	333 114	167 449	577 702	213 733	600 238
7.	Juli/ <i>July</i>	350 426	152 506	532 908	211 270	567 117
8.	Agustus/ <i>August</i>	296 432	137 634	546 236	203 431	525 316
9.	September/ <i>September</i>	343 974	158 721	576 207	240 474	577 644
10.	Oktober/ <i>October</i>	353 823	176 268	597 184	232 022	611 334
11.	November/ <i>November</i>	351 672	170 415	624 664	238 174	597 888
12.	Desember/ <i>December</i>	343 583	170 438	505 124	228 746	599 450
	Jumlah/ <i>Total</i>	4 028 824	2 004 585	6 638 620	2 654 291	6 958 378

Lanjutan Tabel/ *Continued Table 6.3.11*

Bulan Month	Niaga Besar Big Commerce	Industri Kecil Small Industry	Industri Besar Big Industry	Khusus Bandara Airport	Terminal Tangki Tank Terminal	Jumlah Total
(1)	(2)	(3)	(4)	(5)	(6)	(7)
1. Januari/ January	208 408	7 504	21 574	5 705	10 518	7 542 587
2. Februari/ February	156 804	7 312	27 642	5 031	2 602	6 385 305
3. Maret/ March	166 103	8 349	18 714	6 188	1 760	6 421 448
4. April/ April	181 313	6 233	50 580	6 811	1 710	6 855 776
5. Mei/ May	210 263	7 069	25 760	6 361	1 639	7 170 120
6. Juni/ June	206 433	6 046	19 119	5 497	2 248	6 938 919
7. Juli/ July	215 352	6 827	21 180	6 119	2 376	7 166 264
8. Agustus/ August	196 829	6 230	21 978	6 379	6 977	6 666 780
9. September/ September	205 038	8 903	25 568	6 361	7 522	7 355 508
10. Oktober/ October	208 717	7 258	27 830	5 273	5 031	7 458 300
11. November/ November	250 798	7 865	21 761	5 411	3 685	7 450 389
12. Desember/ December	248 412	7 354	16 451	5 324	2 475	7 126 301
Jumlah/ Total	2 454 470	86 950	298 157	70 460	48 543	84 537 717

Ket: data 2017 tidak tersedia

Sumber/Source: PDAM Intan Banjar/ *Intan Banjar Regional Water Supply Enterprise*



7

PERDAGANGAN

Trade

PENJELASAN TEKNIS

1. Sistem pencatatan Statistik Ekspor dan Impor adalah “*General Trade*” dengan wilayah pencatatan meliputi seluruh wilayah kepabeanaan Indonesia.
2. Pengesahan dokumen kepabeanaan ekspor dan impor dilakukan oleh Bea dan Cukai berdasarkan Persetujuan Muat/Bongkar Barang.
3. Data ekspor berasal dari dokumen kepabeanaan BC 3 0 atau yang disebut dokumen Pemberitahuan Ekspor Barang (PEB) yang diisi oleh eksportir.
4. Data impor berasal dari dokumen kepabeanaan BC 2 0 atau yang disebut dokumen Pemberitahuan Impor Barang (PIB) Pemberitahuan Impor Barang Khusus (PIBK) Pemberitahuan Pabean Free Trade Zone (PPFTZ) dan dokumen kepabeanaan BC 2 3 yang mencatat impor barang dari Luar Negeri ke Kawasan Berikat.
5. Barang-barang yang dikirim ke luar negeri untuk diolah dicatat sebagai ekspor sedangkan hasil olahan yang

TECHNICAL NOTES

1. *The recording of export and import statistics is based on General Trade System covering all Indonesian customs areas.*
2. *The legalization of customs export and import documents is conducted by the Customs and Excise Office.*
3. *The export data are compiled based on customs export documents BC 3 0 or known as Export Declarations (PEB) filled by exporters.*
4. *The import data are compiled based on customs import documents BC 2 0 or known as Import Declarations Form (PIB) Import Declarations Form for Special Commodity (PIBK) Customs Declaration Form for Free Trade Zone (PPFTZ) and customs import documents BC 2 3 which records import goods from foreign country to Bounded Zones Area.*
5. *Goods send abroad for processing purposes are recorded as export while its product sent to Indonesia*

TRADE

dikembalikan ke Indonesia dicatat sebagai impor.

are recorded as import.

6. Barang-barang luar negeri yang diolah di dalam negeri dicatat sebagai barang impor meskipun barang olahan tersebut akan kembali ke luar negeri.
 7. Barang-barang yang tidak dicakup dalam pencatatan:
 - a. Pakaian dan barang-barang perhiasan penumpang
 - b. Barang-barang bawaan penumpang dari/ke luar negeri untuk dipakai sendiri kecuali lemari es pesawat televisi dan sebagainya
 - c. Barang-barang untuk keperluan perwakilan kedutaan suatu negara
 - d. Barang-barang ekspedisi dan ekshibisi atau pameran
 - e. Barang-barang untuk militer yang diimpor langsung oleh angkatan bersenjata
 - f. Pembungkus/peti kemas untuk diisi kembali
 - g. Uang dan surat-surat berharga
 - h. Barang-barang contoh
 8. Sistem pengolahan dokumen impor/ekspor Indonesia adalah sistem "Carry Over" yaitu dokumen ditunggu selama satu bulan setelah
6. *Foreign goods processed in Indonesia are still recorded as imports although the products will be sent to abroad.*
 7. *The following goods are not included in the statistics:*
 - a. *Clothings and passengers' jewelry*
 - b. *Luggage of passengers for own use except refrigerators television sets etc*
 - c. *Goods imported/exported for the use of foreign representative countries/embassies*
 - d. *Goods for expeditions and shows or exhibitions*
 - e. *Military goods directly imported by the Armed Forces*
 - f. *Packings/containers to be refilled*
 - g. *Bank notes and securities*
 - h. *Sample goods*
 8. *The carry-over system is used in processing Indonesian export and import documents Documents are processed one month after the*

bulan berjalan sedangkan dokumen-dokumen yang terlambat akan diolah pada bulan berikutnya. Dengan demikian dokumen bulan-bulan sebelumnya yang terlambat diterima dan masuk pada bulan berjalan diperlakukan sebagai dokumen bulan pengolahan.

current month while those received later will be processed for the succeeding month. This means previous documents received in the current month will be treated as processed documents.

9. **Pelabuhan Muat** adalah pelabuhan darimana barang diangkut ke luar negeri atau diekspor.
10. **Negara tujuan** adalah negara tujuan akhir yang diketahui untuk barang ekspor yang dikirim ke luar negeri.
11. **Jenis komoditi** adalah barang ekspor yang dicatat sesuai kode *Harmonized System* (HS).

9. **Port of loading** is port where the goods are transported out of the country or exported.
10. **Country of destination** is country that is known to export goods sent abroad.
11. **Type commodity** is exported goods recorded based on *Harmonized System* (HS) code.

ULASAN

Jenis sarana perdagangan yang terdapat di Kabupaten Banjar (data tahun 2016) adalah pasar sebanyak 33 buah; toko 6.569 buah; kios 3.960 buah; dan warung 1.765 buah. Pada tahun 2017 sebanyak 18 pasar dikelola langsung oleh PD Pasar Bauntung Batuah yang tersebar di 15 kecamatan.

DESCRIPTION

Type of trade facilities that located in Banjar Regency (data in 2016) are 33 markets 6,569 stores; 3,960 stalls and 1,765 small stores. In 2017, amount to 18 markets are directly managed by Bauntung Batuah Market Local Company which spread across 15 subdistricts.

<https://banjarkab.bps.go.id>

Tabel 7.1 Jumlah Sarana Perdagangan Menurut Jenisnya di Kabupaten Banjar 2011-2017
Table Number of Trading Facilities by Type of Facility in Banjar Regency 2011-2017

Sarana Perdagangan Trading Facilities	2011	2012	2013	2014	2015	2016	2017
(1)	(2)	(3)	(4)	(5)	(6)	(7)	(8)
Pasar/ Market	33	33	33	33	40	33	40
Toko/ Store	5 953	5 959	6 550	6 550	6 569	6 569	6 569
Kios/ Stall	2 970	3 273	3 600	3 600	6 633	3 960	3 960
Warung/ Small Store	1 589	1 664	1 664	1 747	1 778	1 765	1 765
Jumlah/Total	10 545	10 929	11 847	11 930	12 327	15 020	15 027

Sumber/Source: Dinas Perindustrian dan Perdagangan Kabupaten Banjar/Industrial and Trade Agency of Banjar Regency

Tabel 7.2 Jumlah Pasar yang Dikelola PD. Pasar Bauntung Batuah Menurut Kelompok Pasar di Kabupaten Banjar 2017
Table Number of Market that Managed by Bauntung Batuah Market Local Company by Market Group in Banjar Regency 2017

	Nama Pasar <i>Market Name</i>	Kelompok Pasar/ <i>Market Group</i>		
		Pasar Modern <i>Modern Market</i>	Pasar Rakyat/Tradisional <i>Tradisional Market</i>	Pasar Kilat <i>Express Market</i>
	(1)	(2)	(3)	(4)
1.	Pasar Aluh-Aluh	-	-	1
2.	Pasar Arba Warik Beruntung Baru	-	-	1
3.	Pasar Kindai Limpuar Gambut	-	1	-
4.	Pasar Gambut Baru	-	-	1
5.	Pasar Ahad Kertak Hanyar	-	1	-
6.	Pasar Arba Pemangkih Tatah Makmur	-	-	1
7.	Pasar Sungai Tabuk	-	-	1
8.	Pasar Martapura	-	1	-
9.	Pasar Kawasan Komersial Terpadu Sekumpul	-	1	-
10.	Pasar Astambul	-	1	-
11.	Pasar Pisang Astambul	-	1	-
12.	Pasar Karang Intan	-	-	1
13.	Pasar Aranio	-	-	1
14.	Pasar Sungai Pinang	-	-	1
15.	Pasar Pengaron	-	-	1
16.	Pasar Sambung Makmur	-	-	1
17.	Pasar Bawah Mataraman	-	-	1
18.	Pasar Sungkai Simpang Empat	-	-	1
	Jumlah/Total	-	6	12

Sumber/Source: PD. Pasar Bauntung Batuah/Bauntung Batuah Market Local Company

Tabel 7.3 Jumlah Pedagang Menurut Pasar dan Kecamatan di Kabupaten Banjar 2017
Table Number of Merchants by Market and Subdistrict in Banjar Regency 2017

Kecamatan Subdistrict	Nama Pasar Market Name	Pedagang Menengah Medium Trader			Pedagang Kecil Small Trader	
		Buka Open	Tutup Close	Jumlah Total		
(1)	(2)	(3)	(4)	(5)	(6)	
1.	Aluh-Aluh	Pasar Aluh-Aluh Besar	-	-	-	394
2.	Beruntung Baru	Pasar Arba Warik	57	27	84	63
3.	Gambut	Pasar Kindai Limpuar	212	228	440	162
4.	Gambut	Pasaar Gambut Baru	2	82	84	-
5.	Kertak Hanyar	Pasar Ahad	282	412	694	199
6.	Tatah Makmur	Pasar Arba Pamangkih	-	-	-	218
7.	Sungai Tabuk	Pasar Sungai Tabuk	135	33	168	147
8.	Martapura	Pasar Martapura	2 178	670	2 848	1 032
9.	Martapura	Pasar Kawasan Komersial Terpadu Sekumpul	146	804	950	487
10.	Astambul	Pasar Astambul	274	44	318	49
11.	Astambul	Pasar Pisang	-	-	-	142
12.	Karang Intan	Pasar Karang Intan	7	4	11	53
13.	Aranio	Pasar Aranio	-	-	-	79
14.	Sungai Pinang	Pasar Sungai Pinang	70	13	83	83
15.	Pengaron	Pasar Pengaron	165	42	207	219
16.	Sambung Makmur	Pasar Sambung Makmur	53	11	64	-
17.	Mataraman	Pasar Bawahan	-	-	-	213
18.	Simpang Empat	Pasar Sungkai	33	17	50	211
Jumlah/ Total			3 614	2 387	6 001	3 751

Sumber/Source: PD. Pasar Bauntung Batuah/Bauntung Batuah Market Local Company

Tabel 7.4 Jumlah Usaha Mikro dan Kecil Menurut Kecamatan di Kabupaten Banjar 2017
Table Number of Micro and Small Enterprises by Subdistrict in Banjar Regency 2017

	Kecamatan Subdistrict	Usaha Mikro Micro Enterprises	Usaha Kecil Small Enterprises	Jumlah Total
	(1)	(2)	(3)	(5)
1.	Aluh-Aluh	4 731	31	4 762
2.	Beruntung Baru	2 109	-	2 109
3.	Gambut	1 435	25	1 460
4.	Kertak Hanyar	988	30	1 018
5.	Tatah Makmur	1 216	2	1 218
6.	Sungai Tabuk	2 993	7	3 000
7.	Martapura	1 968	34	2 002
8.	Martapura Timur	1 067	4	1 071
9.	Martapura Barat	1 898	18	1 916
10.	Astambul	2 023	2	2 025
11.	Karang Intan	1 034	9	1 043
12.	Aranio	1 562	10	1 572
13.	Sungai Pinang	1 634	1	1 635
14.	Paramasan	1 837	-	1 837
15.	Pengaron	2 338	3	2 341
16.	Sambung Makmur	1 587	15	1 602
17.	Mataraman	1 614	11	1 625
18.	Simpang Empat	2 299	5	2 304
19.	Telaga Bauntung	772	1	773
	Jumlah/ Total	35 105	208	35 313

Sumber/Source: Dinas Koperasi dan Usaha Mikro Kabupaten Banjar/ Cooperation and Small Enterprises Agency of Banjar Regency

Tabel 7.5 Jumlah Koperasi Menurut Jenis Koperasi dan Kecamatan di Kabupaten Banjar 2017
Table Number of Cooperatives by Type of Cooperative and Subdistrict in Banjar Regency 2017

Kecamatan Subdistrict	KUD Village Unit Cooperatives	KPN Civil Servant Coop.	KOPKAR Employees Cooperative	Lainnya Other	Jumlah Total
(1)	(2)	(3)	(4)	(5)	(6)
1. Aluh-Aluh	5	1	-	8	14
2. Beruntung Baru	1	-	-	5	6
3. Gambut	3	5	1	5	14
4. Kertak Hanyar	5	2	1	2	10
5. Tatah Makmur	-	1	-	-	1
6. Sungai Tabuk	5	1	-	8	14
7. Martapura	3	23	4	60	90
8. Martapura Timur	2	-	-	1	3
9. Martapura Barat	-	-	-	4	4
10. Astambul	2	2	1	1	6
11. Karang Intan	4	1	-	11	16
12. Aranio	2	-	-	3	5
13. Sungai Pinang	4	-	1	3	8
14. Paramasan	1	-	-	-	1
15. Pengaron	2	1	-	5	8
16. Sambung Makmur	2	-	-	5	7
17. Mataraman	4	2	2	4	12
18. Simpang Empat	16	2	1	3	21
19. Telaga Bauntung	-	-	-	1	1
Jumlah/ Total	60	41	11	129	241

Sumber/Source: Dinas Koperasi dan Usaha Mikro Kabupaten Banjar/ Cooperation and Small Enterprises Agency of Banjar Regency

Tabel 7.6 Jumlah Koperasi Anggota dan Volume Usaha Menurut Jenis Koperasi di Kabupaten Banjar 2017
Table Number of Cooperatives Members and Business Volume by Type of Cooperative in Banjar Regency 2017

Jenis Koperasi Type of Cooperative		Jumlah Koperasi Number of Cooperatives	Jumlah Anggota Members	Volume Usaha (Rp) Business Value (Rp)
(1)		(2)	(3)	(4)
A. Koperasi Primer/ Primary Cooperative				
1.	Koperasi Unit Desa/ Village Unit Coop.	60	7 152	3 183 449 134
2.	Koperasi Tani/ Farmer Coop.	29	1 550	431 407 550
3.	Koperasi Perkebunan/ Plantation Coop.	13	542	699 688 696
4.	Koppontren/ Islamic School Coop.	15	761	4 926 952 830
5.	Kopinkra/ Industry And Handicrafts Coop.	4	20	-
6.	Koperasi Pegawai Negeri/ Civil Servant Coop.	41	9 073	15 130 790 302
7.	Koperasi Karyawan/ Employees Coop.	11	1 727	2 585 836 165
8.	Koperasi Kepolisian/ Police Coop.	1	631	459 904 000
9.	Koperasi Angkatan Darat/ Army Coop.	2	442	275 060 447
10.	Koperasi Serba Usaha/ All-Round Business Coop.	26	2 499	1 986 627 886
11.	Koperasi Pasar/ Market Coop.	5	1 631	-
12.	Koperasi Angkutan Darat/ Land Transport Coop.	1	88	-
13.	Koperasi Wanita/ Women Coop.	5	273	45 086 325
14.	Koperasi Veteran/ Veteran Coop.	1	217	-
15.	Koperasi Wredatama/ Superannuated Coop.	1	42	79 500 000
16.	Koperasi Pepabri/ Retired and Widower Police and Indonesian Army Unity Coop.	1	152	-
17.	Koperasi Pemuda/ Youth Coop.	2	401	90 152 475
18.	Koperasi Kehutanan/ Forestry Coop.	2	52	-
19.	Koperasi Perikanan/ Fishery Coop.	6	454	530 574 881
20.	Koperasi Lainnya/ Other Coop.	10	1 091	18 667 260 461
21.	Koperasi Simpan Pinjam/ Saving And Loan Coop.	4	442	844 818 656
22.	Koperasi Jasa Keuangan Syariah/ Islamic Financial Services Coop.	1	25	1 980 669 340
B. Koperasi Sekunder/ Secondary Cooperative				
Jumlah/ Total		241	29 273	51 876 445 240

Sumber/Source: Dinas Koperasi dan Usaha Mikro Kabupaten Banjar/ Cooperation and Small Enterprises Agency of Banjar Regency

Tabel 7.7 Ekspor Produk Lampit Rotan Sarung Tangan Karet Tikar Purun dan Karet dari Kabupaten Banjar 2016
Table Exports Rattan Carpet Rubber Glove Purun Mat and Natural Rubber from Banjar Regency 2016

Jenis Komoditi Comodity	Negara Tujuan Desnination Country	Satuan Unit	Volume Volume
(1)	(2)	(3)	(4)
1. Tikar Purun	- Jepang/ <i>Japan</i>	Meter Persegi/ <i>Meter Square</i>	-
Purun Mat	- Malaysia/ <i>Malaysia</i>	Meter Persegi/ <i>Meter Square</i>	-
	- Taiwan/ <i>Taiwan</i>	Meter Persegi/ <i>Meter Square</i>	-
2. Lampit Rotan	- Jepang/ <i>Japan</i>	Meter Persegi/ <i>Meter Square</i>	-
Rattan Carpet	- Malaysia/ <i>Malaysia</i>	Meter Persegi/ <i>Meter Square</i>	-
	- Korea/ <i>Korea</i>	Meter Persegi/ <i>Meter Square</i>	-
3. Rotan Sabrina	- Jepang/ <i>Japan</i>	Meter Persegi/ <i>Meter Square</i>	-
Sabrina Rattan	- Singapura/ <i>Singapore</i>	Meter Persegi/ <i>Meter Square</i>	-
4. Bantal Rotan	- Jepang/ <i>Japan</i>	Buah/ <i>Piece</i>	-
Rattan Pillow	- Taiwan/ <i>Taiwan</i>	Buah/ <i>Piece</i>	-
5. Sarung Tangan Karet	- USA/ <i>USA</i>	Buah/ <i>Piece</i>	-
Rubber Glove	- Perancis/ <i>France</i>	Buah/ <i>Piece</i>	-
6. Karet	- Singapura/ <i>Singapore</i>	Kilogram/ <i>Kilograms</i>	31 189 956
Natural Rubber	- USA/ <i>USA</i>	Kilogram/ <i>Kilograms</i>	51 181 067

Sumber/Source: Dinas Perindustrian dan Perdagangan Kabupaten Banjar/Industrial and Trade Agency of Banjar Regency

Tabel 7.8 Jumlah Penerimaan dan Pelunasan Kredit pada PT. Pegadaian Cabang Martapura Menurut Bulan 2017
Table *Number of Acceptance and Redemption of Credit at State Pawnshop Company Branch of Martapura 2017*

Bulan Month	Jumlah Barang Jaminan Number of Guarantee Goods	Nilai Kredit (Ribu Rp) Value of Credits (Thousands Rp)	Jumlah Barang yang Dilunasi Number of Paying off Goods	Nilai Pelunasan (Ribu Rp) Paying Value (Thousands Rp)
(1)	(2)	(3)	(4)	(5)
1. Januari/ January	3	7 050 000	247	537 000 000
2. Februari/ February	5	35 340 000	272	372 000 000
3. Maret/ March	5	7 410 000	237	358 000 000
4. April/ April	5	13 110 000	225	513 000 000
5. Mei/ May	1	500 000	237	324 000 000
6. Juni/ June	6	18 430 000	261	479 000 000
7. Juli/ July	7	19 240 000	251	426 000 000
8. Agustus/ August	12	32 580 000	234	398 000 000
9. September/ September	19	42 550 000	210	370 000 000
10. Oktober/ October	28	116 130 000	211	386 000 000
11. November/ November	44	219 640 000	253	439 000 000
12. Desember/ December	89	436 780 000	339	485 000 000
Jumlah/ Total	224	948 760 000	2977	5 087 000 000

Sumber/Source: PT. Pegadaian Cabang Martapura/ State Pawnshop Company Branch of Martapura

Tabel 7.9 Jumlah Pelelangan dan Tunggakan Kredit pada PT. Pegadaian Cabang Martapura Menurut Bulan 2017
Table Number of Auctioneer and Arrears at State Pawnshop Company Branch of Martapura 2017

	Bulan Month	Pelelangan/ Auctioneer		Tunggakan/ Arrears	
		Jumlah Barang yang Dilelang Number of Auction Goods	Jumlah Uang Lelang (Ribu Rp) Number of Auction Money (Thousands Rp)	Jumlah Barang yang Belum Dilelang Number of Goods That have not been Auctioned	Jumlah Uang Tunggakan (Ribu Rp) Number of Arrears Money (Thousands Rp)
	(1)	(2)	(3)	(4)	(5)
1.	Januari/ January	7	24 850 000	-	-
2.	Februari/ February	9	18 760 000	-	-
3.	Maret/ March	6	23 850 000	-	-
4.	April/ April	11	30 187 000	-	-
5.	Mei/ May	5	16 837 000	-	-
6.	Juni/ June	10	19 149 000	-	-
7.	Juli/ July	6	13 458 000	-	-
8.	Agustus/ August	11	31 876 000	-	-
9.	September/ September	8	13 475 000	-	-
10.	Oktober/ October	7	17 898 000	-	-
11.	November/ November	5	7 891 000	-	-
12.	Desember/ December	12	19 855 000	-	-
	Jumlah/ Total	97	238 086 000	-	-

Sumber/Source: PT. Pegadaian Cabang Martapura/ State Pawnshop Company Branch of Martapura

Tabel 7.10 Penerbitan SIUP menurut Kecamatan dan Kelompok Perdagangan 2017
Table *Published Company Licency by Subdistrict and Commerce Group 2017*

Kecamatan Subdistrict	Pedagang Besar Whole Trader	Pedagang Menengah Medium Trader	Pedagang Kecil Small Trader	Jumlah Total
(1)	(2)	(3)	(4)	(5)
1. Aluh-Aluh	-	1	4	5
2. Beruntung Baru	-	-	2	2
3. Gambut	2	6	50	58
4. Kertak Hanyar	2	19	80	101
5. Tatah Makmur	1	-	4	5
6. Sungai Tabuk	-	1	15	16
7. Martapura	1	28	224	253
8. Martapura Timur	-	-	3	3
9. Martapura Barat	-	-	6	6
10. Astambul	-	-	10	10
11. Karang Intan	-	1	8	9
12. Aranio	-	-	-	-
13. Sungai Pinang	-	-	3	3
14. Paramasan	-	-	-	-
15. Pengaron	-	-	3	3
16. Sambung Makmur	-	-	4	4
17. Mataraman	-	1	7	8
18. Simpang Empat	-	-	11	11
19. Telaga Bauntung	-	-	2	2
Jumlah/ Total	6	57	436	499

Sumber/Source: DPMPSTP Kabupaten Banjar

<https://banjarkab.bps.go.id>



8

**HOTEL DAN
PARIWISATA**
*Hotel and
Tourism*

PENJELASAN TEKNIS

1. **Wisatawan mancanegara** (wisman) ialah setiap pengunjung yang mengunjungi suatu negara di luar tempat tinggalnya didorong oleh satu atau beberapa keperluan tanpa bermaksud memperoleh penghasilan di tempat yang dikunjungi dan lamanya kunjungan tersebut tidak lebih dari satu tahun (12 bulan). Definisi ini mencakup 2 (dua) kategori wisatawan mancanegara yaitu :
 - a. Wisatawan (turis) ialah setiap pengunjung seperti definisi di atas yang tinggal paling sedikit 24 jam akan tetapi tidak lebih dari 1 (satu) tahun di tempat yang dikunjungi dengan maksud antara lain: berlibur rekreasi olah raga bisnis menghadiri pertemuan studi dan kunjungan dengan alasan kesehatan.
 - b. *Excursionist* ialah setiap pengunjung seperti definisi di atas yang tinggal kurang dari 24 jam di tempat yang dikunjungi (termasuk "Cruise passengers"). *Cruise Passengers* ialah setiap pengunjung yang tiba di suatu negara di mana mereka tidak menginap di akomodasi yang tersedia di negara tersebut

TECHNICAL NOTES

1. **An International Visitor** is any person visiting a country other than his usual place of residence for any reason other than for earning income in the country visited and the length of stay is no more than one year (12 months). This definition covers two categories of foreign visitors namely :
 - a. "Tourist" is any visitor staying for at least 24 hours but no more than one year in the country visited with the intention of visiting and for any of these purposes: Pleasure recreation and sports Business visiting friends and relatives missions attending meetings conferences visit for health reasons and study.
 - b. "Excursionist" is any visitor staying less than 24 hours in the country visited including "Cruise Passengers" i e visitors arriving in a country without staying in any accommodation available in the visited country.

misalnya dengan kapal laut.

2. **Rata-rata lama tinggal** adalah rata-rata waktu tinggal wisatawan mancanegara di Indonesia untuk satu kali kunjungan.
 3. Usaha penyediaan akomodasi adalah usaha yang menyediakan pelayanan penginapan yang dapat dilengkapi dengan pelayanan pariwisata lainnya. Usaha penyediaan akomodasi dapat berupa hotel vila pondok wisata bumi perkemahan persinggahan karavan dan akomodasi lainnya yang digunakan untuk tujuan pariwisata.
 4. **Hotel** adalah penyediaan akomodasi secara harian berupa kamar-kamar di dalam satu bangunan yang dapat dilengkapi dengan jasa pelayanan makan dan minum kegiatan hiburan dan atau fasilitas lainnya. Hotel terdiri dari hotel berbintang dan hotel non- bintang.
 5. **Hotel bintang** adalah usaha penyediaan jasa pelayanan penginapan makan minum serta jasa lainnya bagi umum dengan menggunakan sebagian atau seluruh bangunan. Usaha ini
2. ***Average length of stay** is the average stay duration of foreign visitor in Indonesia for one trip.*
 3. *The business of providing accommodation is a business that provides specialty services that can be equipped with other tourism services. It includes hotel villa cottage camping caravan stop and other accommodation that are used for tourism purposes.*
 4. ***Hotel** is a daily supply of accommodation rooms within a building which can be equipped with eating and drinking services entertainment activities and/or other facilities. Hotel consists of a classified hotel and a non-classified hotel.*
 5. ***A star hotel** is the business of providing an accommodation eating and drinking as well as other services for the public by using a building or a part of a building. It is managed commercially and meets*

dikelola secara komersial serta memenuhi ketentuan persyaratan sebagai hotel bintang (termasuk berlian) yang ditetapkan dalam surat keputusan instansi yang membinanya. Misalnya hotel bintang lima hotel bintang empat dan seterusnya.

specified requirements as a star hotel (including diamonds) set forth in the decree of fostering agency. For example five star hotel four star hotel and so on.

6. **Tingkat penghunian kamar hotel** adalah persentase banyaknya malam kamar yang dihuni terhadap banyaknya malam kamar yang tersedia.

6. **Room occupancy rate** is the number of room-nights occupied divided by the number of room-nights available multiplied by 100 percent.

<https://banjarkab.bps.go.id>

ULASAN

Di Kabupaten Banjar terdapat 20 hotel dan tempat akomodasi 15 (Data tahun 2015) diantaranya terletak di Kecamatan Martapura dan lima lainnya terletak di Kecamatan Kertak Hanyar dan Gambut. Dari 20 tempat akomodasi tersebut hanya terdapat lima hotel sedangkan yang lainnya adalah wisma penginapan dan guest house. Selama tahun 2015 kebanyakan tamu yang menginap adalah WNI (Warga Negara Indonesia).

Dari data Dinas Kebudayaan Pariwisata Pemuda dan Olahraga di Kabupaten Banjar hanya terdapat 87 restoran/rumah makan. Sebanyak 34 restoran terdapat di Kecamatan Martapura dan lainnya tersebar di kecamatan-kecamatan yang dilalui jalan Ahmad Yani.

Sedangkan untuk objek wisata di Kabupaten Banjar tidak terlalu banyak. Wisata di Kabupaten Banjar didominasi oleh wisata agama yaitu Makam Guru-Guru Islam. Sedangkan untuk wisata cinderamata terpusat di Kecamatan Martapura yaitu di Pusat Pertokoan Cahaya Bumi Selamat.

DESCRIPTION

In Banjar Regency there are 20 hotels and places of accommodation 15 (Data in 2015) of them located in Martapura Subdistrict and the other five located in the Kertak Hanyar and Gambut Subdistrict. Out of those 20 accommodation places there are only five hotels while the others are guesthouses and lodgings. During 2015 most of the guests who have stayed is the citizen (Indonesian citizen).

From the data Culture Tourism Youth and Sports Agency in Banjar Regency there are only 87 restaurants / diner. Amount of 24 restaurant located in Martapura Subdistrict and others are scattered in others subdistrict that is throughed Ahmad Yani road.

As for the tour place in Banjar Regency is not too much. Tourism in Banjar Regency is dominated by religious travel Tomb of the Master Islam. As for tourist souvenirs are concentrated in Martapura Subdistrict Cahaya Bumi Selamat Shopping Center.

8.1 HOTEL/HOTEL

Tabel 8.1.1 Kamar dan Tempat Tidur Menurut Hotel/Tempat Akomodasi di Kabupaten Banjar 2015*
Table Number of Room and Bed by Hotel/Accommodation Place in Banjar Regency 2015*

Hotel/Tempat Akomodasi Hotel/Accommodation Place	Alamat Address	Jumlah/ Total	
		Kamar Room	Tempat Tidur Bed
(1)	(2)	(3)	(4)
1. Wisma Abadi	Jl. Menteri 4 No 1E RT 45	16	41
2. Wisma Husna	Jl. Sasaran No 18 RT 03	15	15
3. Wisma Kita	Jl. Keraton No 40 RT 7	10	24
4. Hotel Mutiara	Jl. Suka Ramai No 9	10	25
5. Wisma Sultan Sulaiman	Jl. Menteri 4 No 26	40	80
6. Penginapan H. Isam	Jl. Guntung Alaban	3	8
7. Penginapan Martapura	Jl. A Yani No 07 Km 39 6	13	19
8. Wisma Raudah	Jl. Keraton No 74 RT 007	20	50
9. Guest House Sultan Sulaiman	Jl. A Yani Km 38 5	26	50
10. Hotel Amaris Banjar	Jl. A Yani Km 7	93	134
11. Hotel Bumi Banjar	Jl. A Yani Km 8 No 98	42	57
12. Wisma Intan	Jl. Menteri 4 No 8D	15	35
13. Penginapan Berkat Sekumpul	Jl. Guntung Alaban	4	4
14. Penginapan Kampung Baru	Jl. Kampung Baru RT 003	16	36
15. Hotel Aston Banua	Jl. A Yani Km 11 8	103	179
16. Penginapan Al Barokah	Jl. Sekumpul No 39 RT 003 RW 001	8	8
17. Hotel Raudatun Husna	Jl. Sasaran No 18	14	25
18. Hotel Trans City	Jl. A Yani Km 7 6	31	43
19. Wisma Sekumpul	Jl. Guntung Alaban No 23 Sekumpul	4	4
20. Guest House Efa	Jl. A Yani Km 6 5 No. 89 RT 11/01	82	110
Jumlah/ Total		565	947

Keterangan/Note: *data 2017 tidak tersedia/data 2017 not available

Sumber/Source: Badan Pusat Statistik Kabupaten Banjar/ BPS-Statistics of Banjar Regency

Tabel 8.1.2 Jumlah Karyawan dan Tarif Kamar Menurut Hotel/Tempat Akomodasi di Kabupaten Banjar 2015*
Number of Staff and Room Rate by Hotel/Accommodation Place in Banjar Regency 2015*

Hotel/Tempat Akomodasi Hotel/Accommodation Place	Karyawan Staff		Tarif Kamar (Rp) Room Rate (Rp)		
	Laki-Laki Male	Perempuan Female	Jumlah Total	Terendah Lowest	Tertinggi Highest
(1)	(2)	(3)	(4)	(5)	(6)
1. Wisma Abadi	6	1	7	150 000	400 000
2. Wisma Husna	4	1	5	100 000	250 000
3. Wisma Kita	2	1	3	70 000	150 000
4. Hotel Mutiara	2	1	3	85 000	130 000
5. Wisma Sultan Sulaiman	17	1	18	200 000	200 000
6. Penginapan H. Isam	2	-	2	75 000	100 000
7. Penginapan Martapura	3	1	4	80 000	210 000
8. Wisma Raudah	3	2	5	90 000	275 000
9. Guest House Sultan Sulaiman	-	24	24	300 000	500 000
10. Hotel Amaris Banjar	30	9	39	390 000	500 000
11. Hotel Bumi Banjar	17	5	22	300 000	400 000
12. Wisma Intan	5	1	6	115 000	135 000
13. Penginapan Berkat Sekumpul	1	2	3	100 000	100 000
14. Penginapan Kampung Baru	-	6	6	100 000	300 000
15. Hotel Aston Banua	57	14	71	614 680	3 993 000
16. Penginapan Al Barokah	1	2	3	100 000	150 000
17. Hotel Raudatun Husna	5	3	8	135 000	385 000
18. Hotel Trans City	9	5	14	250 000	400 000
19. Wisma Sekumpul	4	1	5	100 000	150 000
20. Guest House Efa	64	10	74	250 000	1 000 000
Jumlah/ Total	232	90	322		

Keterangan/Note: *data 2017 tidak tersedia/data 2017 not available

Sumber/Source: Badan Pusat Statistik Kabupaten Banjar/ BPS-Statistics of Banjar Regency

Tabel 8.1.3 Jumlah Tamu Menginap Menurut Hotel/Tempat Akomodasi di Kabupaten Banjar 2015*
*Number of Guest by Hotel/Accommodation Place in Banjar Regency 2015**

Hotel/Tempat Akomodasi <i>Hotel/Accommodation Place</i>	Tamu Menginap (Orang) <i>Guest (Person)</i>		
	WNI <i>Local</i>	WNA <i>Foreigner</i>	Jumlah <i>Total</i>
(1)	(2)	(3)	(4)
1. Wisma Abadi	280	-	280
2. Wisma Husna	500	-	500
3. Wisma Kita	1 080	-	1 080
4. Hotel Mutiara	360	-	360
5. Wisma Sultan Sulaiman	1 000	-	1 000
6. Penginapan H. Isam	360	-	360
7. Penginapan Martapura	500	1	501
8. Wisma Raudah	2 018	3	2 021
9. Guest House Sultan Sulaiman	782	-	782
10. Hotel Amaris Banjar	32 467	61	32 528
11. Hotel Bumi Banjar	13 606	-	13 606
12. Wisma Intan	587	-	587
13. Penginapan Berkat Sekumpul	140	-	140
14. Penginapan Kampung Baru	240	-	240
15. Hotel Aston Banua	31 068	785	31 853
16. Penginapan Al Barokah	720	-	720
17. Hotel Raudatun Husna	350	10	360
18. Hotel Trans City	932	-	932
19. Wisma Sekumpul	1 200	3	1 203
20. Guest House Efa	28 593	-	28 593
Jumlah/ Total	116 783	863	117 646

Keterangan/Note: *data 2017 tidak tersedia/data 2017 not available

Sumber/Source: Badan Pusat Statistik Kabupaten Banjar/ BPS-Statistics of Banjar Regency

8.2 PARIWISATA/TOURISM

Tabel 8.2.1 Jumlah Restoran/Rumah Makan Menurut Kecamatan di Kabupaten Banjar 2017
Number of Restaurant by Subdistrict in Banjar Regency 2017

	Kecamatan Subdistrict	Jumlah Restoran/Rumah Makan Number of Restaurant
	(1)	(2)
1.	Aluh-Aluh	-
2.	Beruntung Baru	-
3.	Gambut	10
4.	Kertak Hanyar	10
5.	Tatah Makmur	-
6.	Sungai Tabuk	5
7.	Martapura	34
8.	Martapura Timur	2
9.	Martapura Barat	2
10.	Astambul	6
11.	Karang Intan	7
12.	Aranio	4
13.	Sungai Pinang	-
14.	Paramasan	-
15.	Pengaron	-
16.	Sambung Makmur	-
17.	Mataraman	7
18.	Simpang Empat	-
19.	Telaga Bauntung	-
	Jumlah/Total	87

Sumber/Source: Dinas Kebudayaan dan Pariwisata Kabupaten Banjar/ Culture and Tourism Agency of Banjar Regency

Tabel 8.2.2 Jumlah Wisatawan Mancanegara dan Domestik di Kabupaten Banjar 2013-2017
Number of International and Domestic Visitors in Banjar Regency 2013-2017

Tahun Year	Wisatawan Visitors		Jumlah Total
	Mancanegara International	Domestik Domestic	
(1)	(2)	(3)	(4)
2013	2 647	1 703 190	1 705 837
2014	2 329	1 999 655	2 001 984
2015	1 576	1 915 839	1 917 415
2016	1 657	5 190 403	5 192 060
2017	1 460	6 383 682	6 385 142

Sumber/Source: Dinas Kebudayaan dan Pariwisata Kabupaten Banjar/ Culture and Tourism Agency of Banjar Regency

Tabel 8.2.3 Nama dan Alamat Restoran/Rumah Makan di Kabupaten Banjar yang Terdaftar di Kantor Kebudayaan dan Pariwisata 2017
Name and Address of Restaurant in Banjar Regency that Registered at Culture and Tourism Office 2017

Nama Restoran Name of Restaurant (1)	Alamat Address (2)
1. Soto Uwah	Jl. A. Yani KM 39 Martapura
2. Soto Anang	Jl. A. Yani KM 38 Martapura
3. Warung Sambal Nenek	Jl. A. Yani KM 37.5 Martapura
4. Pondok Ikan Bakar ASIAN	Jl. A. Yanik KM 37.2 Sungai Paring Martapura
5. Bebek Goreng Ibu ARLIN	Jl. Rahayu No.38A RT.09 Sungai Paring Martapura
6. Restoran Hotel Ey King	Jl. Rahayu No.45 RT.09 Sungai Paring Martapura
7. Bakso Batuah	Jl. A Yani KM 40 Martapura
8. Sate Haji Suri	Jl. A Yani KM 40 Martapura
9. Pondok Lesehan Intan	Jl. Pintu Air Rt.03/09 Desa Tanjung Rema Darat Martapura
10. Depot Keluarga	Jl. Rahayu Martapura
11. Rumah Makan Pondok Lima	Jl. Veteran 77 Sungai Sipai Martapura
12. Lesehan Mega	Jalan Sungai Sipai Martapura
13. Subur Group	Komplek Pasar Sekumpul Jl. A Yani Km.38 Martapura
14. Warung Banjar Nikmat I	Jl. A Yani Pesayangan Utara Martapura
15. Depot Soto Banjar Basun	Jl. A Yani Km 38 Martapura
16. Nasi Samin Hj. Enong Group	Jl. A. Yani KM 39 Martapura
17. Rumah Makan Kayu Tangi	Jl. Irigasi RT.26 Desa Bincau Martapura
18. Terminal Rasa	Desa Bincau Martapura
19. Rumah Makan Kairo	Jl. A. Yani KM 39 Martapura
20. Warung Ninik	Jl. A. Yani KM 39 Martapura
21. Bebek Goreng Kalijo	Jl. Sekumpul RT.01 RW.01 Martapura
22. Rumah Makan Maidah	Jl. Sekumpul Ujung Samping Mini Market Yasmien Martapura
23. Rocket Chicken	Jl. Sekumpul Ujung Samping Kemangi Martapura
24. Rumah Makan Mama Salma	PPS Sekumpul Jl. A. Yani KM 39 No.19 Martapura
25. Warung Makan Haris	Pesayangan Martapura
26. Rumah Makan Wong Solo	Jl. A. Yani KM 39,5 Martapura
27. Warung H. Fauzan	Jl. A. Yani KM 39,5 Martapura
28. Sop Banjar Bapanya	Jl. A. Yani KM 37,5 Martapura
29. Zest Fried Chicken	Jl. Rahayu Sungai Paring Martapura

Sumber/Source: Dinas Kebudayaan dan Pariwisata Kabupaten Banjar/ *Culture and Tourism Agency of Banjar Regency*

Lanjutan Tabel/ *Continued Table 8.2.3*

Nama Restoran <i>Name of Restaurant</i>		Alamat <i>Address</i>
(1)		(2)
30.	Depot Pelangi	Jl. A. Yani KM 37,5 Sungai Paring Martapura
31.	Depot Abah Haji	Jl. Sekumpul Depan Martapura
32.	Depot Batu Panai	Jl. Sekumpul No. 1 Martapura
33.	Depot Family Pal Satu	Jl. A. Yani KM 39 Martapura
34.	Warung Kemangi	Jl. Sekumpul Ujung Martapura
35.	Warung Banjar Nikmat	Jl. A. Yani Desa Antasan Senor Martapura Timur
36.	Bakso dan Mie Ayam Setiawan	Jl. A. Yani Desa Antasan Senor Martapura Timur
37.	Warung Makan & Es Nyiur Mama Icha	Jl. A Yani Km 12 Gambut
38.	Warung Tenda Biru	Jl. A Yani Km 14 Gambut
39.	Warung Makan Dua Saudara	Jl. Ahmad Yani Km 12,5 No.42 Gambut
40.	Depot Rudy Hermanto	Jl. Ahmad Yani Km 10,2 Gambut
41.	Rumah Makan Banua	Jl. Pemajatan No.8 Gambut
42.	Rumah Makan Kemangi	Jl. Ahmad Yani Km 16,8 Gambut
43.	Rumah Makan Mekar Sari	Jl. Ahmad Yani Km 16,2 Gambut
44.	Warung Hj. Laila	Jl. Ahmad Yani Km 14 Gambut
45.	Warung Kuliner Yasin OEI	Jl. Ahmad Yani Km 14 No.18 RT.10 Gambut
46.	Rumah Makan Maison (CV. Senwell)	Jl. A Yani Km 12 Gambut
47.	Restoran Saffron All Day (Aston Hotel)	Jl. A. Yani Km 11,8 Kertak Hanyar
48.	Warung Makan Bersama	Jl. Ahmad Yani Km 9.4 Kertak Hanyar
49.	Restoran Pondok Tepi Sawah	Jl. A Yani Km 8.8 Kertak Hanyar
50.	Rumah Makan Solaria	Jl. A. Yani Km 6,6 Giant Extra Kertak Hanyar
51.	CV. Kencana Kreasi Kuliner	Jl. A. Yani Km 7,8 Citra Land Kertak Hanyar
52.	Rumah Makan Acan Raja Banjar	Jl. A. Yani Km 7,5 Kertak Hanyar
53.	Cafe ALKA	Jl. A. Yani Km 7,7 Kertak Hanyar
54.	PT. Mandiri Selera Prima (Dunkin Donuts)	Jl. A. Yani Km 9,6 RT.07 Kertak Hanyar
55.	Cafe and Resto Big Family	Jl. A. Yani Km 9,7 RT.07 Kertak Hanyar
56.	Pondok Patin Bakar	Jl. A. Yani Km 11,7 No.1 Kertak Hanyar
57.	Warung Makan Daun Hijau	Desa Sungai Rangas Martapura Barat
58.	Warung Makan Ar Rahman	Desa Sungai Rangas Martapura Barat

Sumber/Source: Dinas Kebudayaan dan Pariwisata Kabupaten Banjar/ *Culture and Tourism Agency of Banjar Regency*

Lanjutan Tabel/ *Continued Table 8.2.3*

Nama Restoran <i>Name of Restaurant</i>		Alamat <i>Address</i>
(1)	(2)	
59.	Rumah Makan Karindangan	Jl. Gubernur Syarkawi Sungai Tabuk
60.	Rumah Makan Tambak Biuti	Jl. Lingkar Utara Km 17 Sungai Tabuk
61.	Warung Simpang Empat	Jl. Gubernur Syarkawi Sungai Tabuk
62.	Warung Makan Muflih Jaya Mama Robih	Jl. Gebunur Syarkawi Sungai Tabuk
63.	Warung Makan Sarmila	Jl. Lingkar Utara Km 17 Sungai Tabuk
64.	Warung Pelopor	Desa Jingah Habang Karang Intan
65.	Lesehan Famili	Desa Jingah Habang Karang Intan
66.	Murni Group	Desa Jingah Habang Karang Intan
67.	Lesehan Nor Huda	Desa Jingah Habang Karang Intan
68.	Lesehan Iroh	Desa Jingah Habang Karang Intan
69.	Warung Firman	Jl. Ir. PM. Noor Padang Panjang Karang Intan
70.	Warung Makan Betawi	Jl. Ir. PM. Noor Padang Panjang Karang Intan
71.	Warung Midah	Desa Tiwingan Lama No.5 Aranio
72.	Warung Rama Shinta	Desa Tiwingan Lama Aranio
73.	Rumah Mama Ikhsan	Desa Tiwingan Lama Aranio
74.	Warung Makan Mama Syifa	Desa Tiwingan Lama Aranio
75.	Rumah Makan Mama Agus	Jl. Ahmad Yani Km 50 Pasar Jati Astambul
76.	Warung Makan Sahabat	Jl. Ahmad Yani Km 51 Pasar Jati RT 3 Astambul
77.	Warung Makan 99	Jl. Ahmad Yani Km 48 Sungai Baung Astambul
78.	Warung Makan Al Fisah	Desa Kelampaian Ulu Astambul
79.	Warung Makan Mama Neneng	Desa Kelampaian Ulu Astambul
80.	Warung Makan Puja Aulia	Jl. A. Yani Km 50 Astambul
81.	Depot Ayam Goreng Panala	Jl. A. Yani Danau Salak Mataraman
82.	Rumah Makan Aulia	Jl. Bawah Pasar Mataraman
83.	Warung Makan Murni	Jl. A. Yani Km 56.5 Mataraman
84.	Warung Makan 63	Simpang Tiga Mataraman
85.	Pondok Makan Putri	Mataraman
86.	Warung Makan Bunda	Bawah Pasar Km 56 Mataraman
87.	Warung Makan Mahabbah	Bawah Pasar Km 55 RT.03 RW.01 Mataraman

Sumber/Source: Dinas Kebudayaan dan Pariwisata Kabupaten Banjar/ *Culture and Tourism Agency of Banjar Regency*

Tabel 8.2.4 Jenis Wisata Nama Obyek Wisata Lokasi dan Jarak dari Martapura yang Terdaftar pada Kantor Kebudayaan dan Pariwisata 2017
Type Name and Location of Tour Object that Registered at Culture and Tourism Office and Distance from Martapura 2017

Jenis Wisata <i>Type of Tour</i>	Nama Obyek Wisata <i>Name of Tour Object</i>	Lokasi <i>Location</i>	Jarak dari Martapura (km) <i>Distance from Martapura (km)</i>
(1)	(2)	(3)	(4)
Religius & Ziarah <i>Religious & Pilgrimage</i>	1. Masjid Agung Alkaromah	Martapura	0,1
	2. Makam K.H. M. Zaini Ghani	Sekumpul Martapura	2,5
	3. Masjid Datu Kelampaian	Kelampayan Astambul	15,0
	4. Makam Syech M.Arsyad Albanjari	kelampayan Astambul	15,0
	5. Makam K.H. Anang Sya'rani & K.H. Guru Syukur	Kampung Melayu Martapura	3,0
	6. Makam Sultan Muda Abdurrahman	Pesayangan Martapura	1,0
	7. Makam Pangeran Tamjidillah	Dalam Pagar Martapura Timur	5,0
	8. Makam K.H. Badaruddin	Tunggul Irang Martapura	1,0
	9. Makam KH. Anang Djazouly Seman	Komp. Pangeran Antasari	2,0
	10. Makam K.H. Kaspul Anwar	Dalam Pagar Ulu Martim	5,0
	11. Masjid Jami Syech Abdul Hamid Abulung	Sungai Batang Martapura Barat	8,0
	12. Makam Syech Abdul Hamid Abulung	Sungai Batang Martapura Barat	8,0
	13. Makam Datu Ma'ad bin Ali	Sungai Batang Martapura Barat	7,5
	14. Makam Syekh Abdullah	Ds Lok Gabang Astambul	8,0
	15. Makam Syekh Abdul Kadir	Ds Danau Salak Astambul	15,0
	16. Makam Syekh Said Achdan	Ds Tungkaran Martapura	6,0
	17. Makam Syekh Aminullah (Datu Bagul)	Ds Tungkaran Martapura	6,0
	18. Makam DatuFatimah & SyekhAbdullah Bugis	Ds Lok Gabang Astambul	7,0
	19. Makam Datu Panjang	Kelurahan Pesayangan Mtp	1,0
	20. Makam Sultan Inayatullah Mustaigbillah	Ds Dalam Pagar Martim	7,0
	21. Makam Keramat Menteri Empat Kindi Mui	Ds. Lokbintan Sungai Tabuk	25,0
	22. Makam Sultan Adam Al-Wasiqubillah	Kelurahan Jawa Martapura	0,3
	23. Makam Sultan Sulaiman Rahmatullah	Ds Lihung Karang Intan	15,0
	24. Makam Sultan Tahlilullah	Kelurahan Keraton Martapura	0,7

Sumber/Source: Dinas Kebudayaan dan Pariwisata Kabupaten Banjar/ Culture and Tourism Agency of Banjar Regency

Lanjutan Tabel/ *Continued Table 8.2.4*

Jenis Wisata <i>Type of Tour</i>	Nama Obyek Wisata <i>Name of Tour Object</i>	Lokasi <i>Location</i>	Jarak dari Martapura (km) <i>Distance from Martapura (km)</i>
(1)	(2)	(3)	(4)
Sejarah & Budaya <i>History & Culture</i>	1. Pasar Terapung Lok Baintan	Lok Baintan Sungai Tabuk	30,0
	2. Rumah Adat Gajah Baliku & Rumah Adat Bumbungan Tinggi	DsTelok Selong Marbar	4,0
	3. Monumen ALRI Divisi IV Hankam	Ds Paku Alam Sungai Tabuk	30,0
	4. Rumah Batu	Kel Pesayangan Martapura	1,0
	5. Benteng Oranje Nassau	Dusun Jati Negera Pengaron	25,0
	6. Balai Adat Panchahan & Panasung	Paramasan	15,6
	7. Meriam Peninggalan Penjajah	Mahligai Sultan Adam	0,1
Buatan & Edukasi <i>Artificial & Education</i>	1. Penggosokan Intan Modern	Batas Kota	3,5
	2. Pusat Petokoan Cahaya Bumi Selamat	Martapura	0,1
	3. RTH Alun-alun Ratu Zalecha	Martapura	0,1
	4. Kolam Renang Tambela	Aranio	24,0
	5. Lembaga Pengembangan Sertifikasi Batu Mulia	Martapura	0,4
	6. Waterboom Pesona Modern	Kertak Hanyar	29,0
	7. TPA Cahaya Kencana	Karang Intan	20,0
	8. Pengrajin Kayu Pukaha	Teluk Selong	29,0
Kuliner & Agrowisata <i>Culinary & Agrotourism</i>	1. Wahana Pemancingan Ikan Bincau	Bincau Martapura	6,5
	2. Lesehan Pondok Lima	Sungai Sipai Martapura	2,0
Alam & Rekreasi <i>Natural & Recreational</i>	1. Taman Hutan Raya Mandiangin	Mandiangin Karang Intan	21,4
	2. Pulau Pinus	Tiwingan Aranio	32
	3. Air Terjun Panayar	Artain Aranio	30
	4. Waduk PLTA Riam Kanan	Aranio	28,0
	5. Lembah Kahung	Belangian Aranio	53,0
	6. Puncak Matang Kaladan	Tiwingan Lama Aranio	30,0
	7. Bukit Batas	Tiwingan Baru Aranio	30,0
	8. Sungai Kembang	Aranio	30,0
	9. Air Terjun Mandin Mangapan	Paramasan	120,0
	10. Bukit Mawar	Kiram Karang Intan	29,8
	11. Danau Tamiyang	Mandikapau Barat	18,2

Sumber/Source: Dinas Kebudayaan dan Pariwisata Kabupaten Banjar/ *Culture and Tourism Agency of Banjar Regency*

Tabel 8.2.5 Sarana Tatakota dan Kebersihan Menurut Kondisinya di Kabupaten Banjar 2017
Urban Planning and Cleanliness Facility by Condition at Banjar Regency 2017

	Sarana Facility	Kondisi/ Condition			Jumlah Total
		Baik Good	Rusak Damaged	Rusak Berat Severely Damaged	
	(1)	(2)	(3)	(4)	(5)
1.	Kendaraan Bermotor				
	- Dump Truck	14	-	1	15
	- Armroll	16	-	3	19
	- Pick Up	8	-	1	9
	- Mobil Box Sampah B3	1	-	-	1
	- Sky Lift	-	-	-	-
2.	Gerobak Sampah	14	-	-	14
3.	Kontainer	34	-	-	34
4.	Mesin Pemotong Rumput	8	5	9	22
5.	Tempat Pembuangan Sampah				
	- TPS	41	-	-	41
	- TPS 3 R	11	-	-	11
	- TPA	1	-	-	1
6.	Mobil Tank Penyiraman	2	-	-	2
7.	Kijang Citizen/Minibus	3	-	-	3
8.	Roda Dua	16	2	-	18
9.	Mesin Potong Kayu	-	-	-	-
10.	Mobil Tangki Tinja	1	-	-	1
11.	Kendaraan Roda 3 Angkutan Sampah	30	1	8	39
12.	Tossa Penyedot Debu	1	-	-	1
13.	Alat Berat (TPA)	1	-	-	1
	- Buldozer	1	-	-	1
	- Excavator0	2	-	-	2
	- Loader	-	1	-	1
14.	Hilux	2	-	-	2
15.	Mesin Rumput Dorong	1	-	-	1
16.	Concrete Breaker	1	-	-	1
	Jumlah/ Total	209	9	22	240

Sumber/Source: Dinas Lingkungan Hidup / Environmental Agency of Banjar Regency



9

**TRANSPORTASI, DAN
KOMUNIKASI**
*Transportation and
Communication*

PENJELASAN TEKNIS

1. **Kendaraan bermotor** adalah setiap kendaraan yang digerakkan oleh peralatan teknik yang ada pada kendaraan tersebut biasanya digunakan untuk angkutan orang atau barang di atas jalan raya selain kendaraan yang berjalan di atas rel. Kendaraan bermotor yang dicatat adalah semua jenis kendaraan kecuali kendaraan bermotor TNI/Polri dan Korps Diplomatik.
2. **Mobil penumpang** adalah setiap kendaraan bermotor yang dilengkapi dengan tempat duduk untuk sebanyak-banyaknya delapan orang tidak termasuk tempat duduk untuk pengemudi baik dilengkapi atau tidak dilengkapi bagasi.
3. **Mobil bis** adalah setiap kendaraan bermotor yang dilengkapi dengan tempat duduk untuk lebih dari delapan orang tidak termasuk tempat duduk untuk pengemudi baik dilengkapi atau tidak dilengkapi bagasi.
4. **Mobil truk** adalah setiap kendaraan bermotor yang digunakan untuk angkutan barang selain mobil penumpang mobil bis dan

TECHNICAL NOTES

1. **Motor vehicles** are any kind of vehicles motorized by machine set up in those vehicles they are usually used for transporting peoples or goods on roads except vehicles moving along a railway line. The data cover all kinds of motor vehicles except those belong to Indonesia Army Force Indonesian State Police and Diplomatic Corps.
2. **Passenger cars** are any motor vehicles with no more than eight seats excluding seat for driver it can be with or without hoot.
3. **Buses** are large passenger cars having seats for more than eight passengers excluding seat for driver it can be with or without hoot.
4. **Trucks** are any motor vehicles used to transport goods excluding passenger cars buses and motorcycles.

kendaraan bermotor roda dua.

5. **Kantor Pos** adalah tempat pemberi pelayanan komunikasi tertulis dan atau surat elektronik layanan paket layanan logistik layanan transaksi keuangan dan layanan keagenan pos untuk kepentingan umum. Rumah pos berfungsi sama seperti kantor pos dan kantor pos pembantu bedanya rumah pos biasanya terletak di daerah terpencil.
 6. **Telekomunikasi** adalah setiap pemancaran pengiriman dan atau penerimaan dari setiap informasi dalam bentuk tanda-tanda isyarat tulisan gambar suara dan bunyi melalui sistem kawat optik radio atau sistem elektromagnetik lainnya.
 7. **Jaringan telekomunikasi** adalah rangkaian perangkat telekomunikasi dan kelengkapannya yang digunakan dalam bertelekomunikasi.
 8. Telepon tetap kabel dalam Susenas disebut **telepon rumah** adalah jaringan telekomunikasi menggunakan perangkat telepon tetap dengan kabel yang secara
5. **Post Office** is a service provider facility of written communication and or electronic mail parcel service logistics services financial transaction services and postal services to the public. Postal house has the same function as the post office and subsidiary of post office the difference is that postal house is usually located in remote areas.
 6. **Telecommunication** includes every transmitting delivering and or receiving from every information of marking signal article picture sound and voice through strand of wire system optic radio or other electromagnetic system.
 7. **Telecommunication network** is peripheral network of telecommunication and its equipment used in the means of telecommunication.
 8. *Fixed line telephone based on Susenas called **home phone** is a telecommunication network using fixed line telephone device which is generally regulated by technical*

umum diatur oleh standar-standar teknis dengan menggunakan suatu nomor telepon dikenal pula sebagai Public Switched Telephone Network (PSTN). Pada umumnya dimanfaatkan untuk telepon rumah dan jaringan internet memiliki kemampuan menghantarkan sinyal dengan kuat dan jelas dengan biaya yang relatif lebih murah.

9. **Telepon bergerak seluler** adalah perangkat telekomunikasi elektronik yang mempunyai kemampuan dasar yang sama dengan telepon tetap kabel namun dapat dibawa ke mana-mana (portable mobile) dan tidak perlu disambungkan dengan jaringan telekomunikasi kabel. Selain berfungsi sebagai telepon telepon selular modern biasanya mendukung layanan tambahan seperti Short Messages Services (SMS) Multimedia Messages Service (MMS) e-mail dan akses Internet aplikasi bisnis dan permainan serta fotografi. Saat ini Indonesia mempunyai dua sistem jaringan telepon bergerak seluler yaitu Global System for Mobile Telecommunications (GSM) dan CDMA.

standards using a phone number also known as the Public Switched Telephone Network (PSTN). It is generally used for home phone and Internet networks has the ability to deliver a strong and clear signal with a relatively low cost.

9. **Cellular mobile phone** is an electronic telecommunication device which has the same basic capabilities with fixed cables but can be taken anywhere (portable mobile) and does not need to be connected to the wired telecommunications networks. In addition to functioning as a telephone modern mobile phone typically supports additional services such as Short Messages Services (SMS) Multimedia Messages Service (MMS) e-mail and access to the Internet business applications and games as well as photography. Currently Indonesia has two cellular mobile telephone network system that are GSM (Global System for Mobile Telecommunications) and Code Division Multiple Access (CDMA).

10. **Internet** adalah sebuah jaringan komputer publik di seluruh dunia. Internet menyediakan akses ke sejumlah layanan komunikasi termasuk World Wide Web dan membawa email berita hiburan dan file data.
10. *The internet is a worldwide public computer network. It provides access to a number of communication services including the World Wide Web and carries e-mail news entertainment and data files.*
11. Penyiaran Radio mencakup penyiaran sinyal suara melalui studio penyiaran radio dan fasilitas untuk transmisi program yang berhubungan dengan masyarakat termasuk mengumpulkan dan menyalurkan program melalui kabel atau satelit internet (stasiun radio internet) termasuk penyiaran data yang terintegrasi dengan penyiaran radio.
11. *Radio broadcasting includes voice signals broadcasting through radio broadcasting studios and facilities for the programs transmission related to community including collecting and distributing programs via cable or satellite internet (internet radio station) including integrated data broadcasting with radio broadcasting.*
12. Penyiaran dan pemrograman televisi mencakup pembuatan program saluran televisi lengkap dari komponen program yang dibeli (seperti film dokumenter dan lain-lain) komponen program yang dihasilkan sendiri (seperti berita lokal laporan langsung) atau kombinasi keduanya pemrograman dari saluran video atas dasar permintaan dan penyiaran data yang diintegrasikan dengan siaran televisi. Program televisi lengkap dapat disiarkan sendiri atau melalui
12. *Broadcasting and television programming includes the manufacture of a complete television channel program from purchased program components (such as films documentaries etc) own produced program components (such as local news live reports) or a combination of both the programming of the video channel on the basis of demand and data broadcasting integrated with television broadcasting. Complete television program can*

distribusi pihak ke tiga seperti perusahaan kabel atau provider televisi satelit Pemrograman dapat bersifat umum atau khusus (misalnya format terbatas seperti program berita olah raga pendidikan atau program yang ditujukan untuk anak muda) dapat dibuat dengan bebas tersedia untuk pemakai atau dapat hanya tersedia atas dasar langganan.

broadcast their own or through a third party distribution such as cable companies or satellite television providers Programming can be general or specific (e g limited formats such as news programs sports education or programs aimed at young people) can be made freely available to users or can only available on a subscription basis.

13. Penerbitan surat kabar jurnal dan buletin/Majalah mencakup usaha penerbitan surat kabar dan surat kabar iklan jurnal buletin majalah umum dan teknis komik termasuk penerbitan jadwal radio dan televisi dan sebagainya.

13. *Newspapers journals and bulletin/ magazine publishing include newspapers and newspaper advertisements journals bulletin general and technical magazines comic including radio and television schedule publishing and so on.*

14. Koran atau surat kabar adalah suatu penerbitan yang ringan dan mudah dibuang biasanya dicetak pada kertas berbiaya rendah yang disebut kertas koran yang berisi berita-berita terkini dalam berbagai topic. Topiknya bisa berupa even politik kriminalitas olahraga tajuk rencana dan cuaca. Jenis surat kabar umum biasanya diterbitkan setiap hari kecuali pada hari-hari libur. Surat kabar sore juga umum di beberapa Negara. Selain itu juga

14. *Newspaper is a lightweight publication but easily disposed of usually printed on low-cost paper called newsprint containing the latest news on various topics. Topics can include political events crime sports editorials and weather. Common types of newspapers are usually published daily except on holidays. Afternoon newspapers are also common in some countries. In addition there is also a weekly newspaper that is*

terdapat surat kabar mingguan yang biasanya lebih kecil dan kurang prestisius dibandingkan dengan surat kabar harian dan isinya biasanya lebih bersifat hiburan.

usually smaller and less prestigious than the daily newspaper and its contents are usually more entertainment.

15. Tabloid adalah istilah suatu format surat kabar yang lebih kecil (597 mm × 375 mm) dari ukuran standar koran harian. Istilah ini biasanya dikaitkan dengan penerbitan surat kabar reguler non harian (bisa mingguan dwimingguan dll) yang terfokus pada hal-hal yang lebih “tidak serius” terutama masalah selebritas olah raga kriminal dll.

15. Tabloid is a smaller term format of newspaper (597 mm × 375 mm) than a standard size daily newspaper. This term is usually associated with the publishing of non-daily regular newspapers (can be weekly biweekly etc) which focus on the things that are “not too serious” especially the problem of celebrity sports crime etc.

16. Jurnal adalah majalah yang khusus memuat artikel dalam suatu bidang ilmu tertentu

16. Journal is a special magazine that publish an article in a particular field of science

17. Buletin adalah publikasi organisasi yang mengangkat perkembangan suatu topik atau aspek tertentu dan diterbitkan/dipublikasikan secara teratur (berkala) dalam waktu yang relatif singkat (harian hingga bulanan) Buletin ditujukan kepada khalayak yang lebih sempit yang berkaitan dengan bidang tertentu saja Tulisan dalam buletin umumnya singkat dan padat (mirip berita) menggunakan bahasa yang formal dan banyak istilah teknis

17. Bulletin is a publication of an organization that raised the development of a particular topic or aspect and issued/published regularly (periodically) in a relatively short time (daily to monthly). Bulletin is addressed to a narrower audience which relates to a particular field. Posts in bulletin are generally short and concise (similar to news) using formal language and a lot of technical terms related to the field.

berkaitan dengan bidang tersebut.

18. Majalah adalah penerbitan berkala yang berisi bermacam-macam artikel dalam subyek yang bervariasi. Majalah biasa diterbitkan mingguan dwimingguan atau bulanan. Majalah biasanya memiliki artikel mengenai topik populer yang ditujukan kepada masyarakat umum dan ditulis dengan gaya bahasa yang mudah dimengerti oleh banyak orang.
18. *Magazine is a periodical publication containing a variety of articles on varied subjects. Regular magazine published weekly biweekly or monthly. Magazines usually have articles on popular topics which are addressed to the general public and written in a style that is easily understood by many people.*
19. Oplah adalah jumlah barang yang tercetak dalam satuan eksemplar.
19. *The circulation is the number of items printed in units of copies.*
20. Bioskop adalah pertunjukkan yang diperlihatkan dengan gambar (film) yang disorot sehingga dapat bergerak. Bioskop juga diartikan sebagai tempat untuk menonton pertunjukkan film dengan menggunakan layar lebar dimana gambar film diproyeksikan ke layar menggunakan proyektor.
20. *Cinema is a show that is shown with the image (film) highlighted so it can move. Cinema also be interpreted as a place to watch the shows using a wide screen movies where the film images projected onto a screen using a projector.*

ULASAN

DESCRIPTION

Kabupaten Banjar merupakan salah satu kabupaten yang dilewati jalur jalan utama di Kalimantan Selatan yaitu jalan Ahmad Yani. Karena itu Kabupaten Banjar termasuk kabupaten yang ramai dilewati kendaraan dari arah Hulu Sungai-Banjarmasin. Kabupaten Banjar memiliki 69,48 km jalan negara, 109,52 km jalan provinsi, dan 781,39 km jalan kabupaten yang sepanjang 673,96 km diantaranya sudah diaspal, 254,63 km masih jalan kerikil, dan 24,50 km masih berupa jalan tanah.

Kebanyakan jalan pemerintah di Kabupaten Banjar masih dalam kondisi baik (494,31 km). Sedangkan 218,36 km dalam kondisi sedang, 165,50 km dalam kondisi rusak, dan 82,22 km lainnya dalam kondisi rusak berat.

Di Kabupaten Banjar ada beberapa trayek angkutan kota maupun desa. Tercatat sebanyak 690 angkutan yang masih beroperasi sampai tahun 2017. Trayek angkutan ini paling banyak dari arah atau menuju Martapura sebagai ibukota Kabupaten Banjar. Paling banyak adalah angkutan trayek Martapura – Liang Anggang Banjarbaru yaitu sebanyak 215 angkutan. Dan yang lainnya adalah trayek dari Martapura ke kecamatan-kecamatan lain di

Banjar Regency is one of the regencies that passed the main roads in Kalimantan Selatan namely road Ahmad Yani. Because Banjar Regency including the bustling regency to pass the vehicle on the direction of the Hulu Sungai-Banjarmasin. Banjar Regency has 69.48 km state roads 109.52 km of provincial roads and 781.39 km of district roads which is 500.46 km of them are asphalted, 254.63 km is still a pebble road and 24.50 km is still a ground road.

Most of the government road in Banjar Regency is still in good condition (494.31 km). Meanwhile 218.36 km under moderate conditions, 165.50 km in a damaged condition and 82.22 km more in very bad condition.

In Banjar Regency there are several municipalities and villages transportation route. As many as 690 shuttles still in operation until 2017. The transport route directions are most of or to Martapura as Banjar Regency capital. Most of them are transport route from Martapura to Liang Anggang Banjarbaru as many as 215 transport. And the others are the stretch of Martapura to the other subdistricts in the Banjar Regency and Banjarbaru or

Kabupaten Banjar dan Kota Banjarbaru atau sebaliknya.

Untuk menunjang kelancaran masyarakat dalam berkomunikasi terdapat 9 kantor pos yang tersebar di wilayah Kabupaten Banjar. Walaupun saat ini internet sudah ada dimana-mana namun pengiriman surat maupun paket tetap harus memanfaatkan pos.

otherwise.

To support the society communication there are nine post offices at Banjar Regency. Although Internet already exist everywhere but the delivery of mail and packages still via post.

<https://banjarkab.bps.go.id>

Tabel 9.1 Panjang Jalan Menurut Jenis Permukaan dan Pemerintahan yang Berwenang Mengelolanya di Kabupaten Banjar (km) 2017
Table *Length of Roads by Type of Surface and Level of Government Authority in Banjar Regency (km) 2017*

Jenis Permukaan <i>Type of Surface</i>	Pemerintahan yang Berwenang Mengelola <i>Level of Government Authority</i>			
	Negara <i>State</i>	Provinsi <i>Province</i>	Kabupaten <i>Regency</i>	Jumlah <i>Total</i>
(1)	(2)	(3)	(4)	(5)
1. Diaspal <i>Asphalted</i>	69,48	101,52	502,96	673,96
2. Kerikil <i>Pebbly</i>	-	5,00	249,63	254,63
3. Tanah <i>Ground</i>	-	2,50	22,00	24,50
4. Tidak Dirinci <i>Unclassified</i>	-	0,50	6,80	7,30
Jumlah/Total	69,48	109,52	781,39	960,39

Sumber/Source: Dinas Pekerjaan Umum dan Penataan Ruang Kabupaten Banjar/ *Public Works and Spatial Arrangements Agency of Banjar Regency*

Tabel 9.2 Panjang Jalan Menurut Kondisi dan Pemerintahan yang Berwenang Mengelolanya di Kabupaten Banjar (km) 2017
Length of Roads by Condition and Level of Government Authority in Banjar Regency (km) 2017

Kondisi <i>Condition</i>	Pemerintahan yang Berwenang Mengelola <i>Level of Government Authority</i>			
	Negara <i>State</i>	Provinsi <i>Province</i>	Kabupaten <i>Regency</i>	Jumlah <i>Total</i>
(1)	(2)	(3)	(4)	(5)
1. Baik <i>Good</i>	69,48	107,02	317,81	494,31
2. Sedang <i>Fairish</i>	-	-	218,36	218,36
3. Rusak <i>Damaged</i>	-	2,50	163,00	165,50
4. Rusak Berat <i>Very Damaged</i>	-	-	82,22	82,22
Jumlah/<i>Total</i>	69,48	109,52	781,39	960,39

39Sumber/Source: Dinas Pekerjaan Umum dan Penataan Ruang Kabupaten Banjar/ *Public Works and Spatial Arrangements Agency of Banjar Regency*

Tabel 9.3 Panjang Jalan Menurut Klasifikasi dan Pemerintahan yang Berwenang Mengelolanya di Kabupaten Banjar (km) 2017
Table Length of Roads by Classification and Level of Government Authority in Banjar Regency (km) 2017

Klasifikasi <i>Classification</i>	Pemerintahan yang Berwenang Mengelola <i>Level of Government Authority</i>			
	Negara <i>State</i>	Provinsi <i>Province</i>	Kabupaten <i>Regency</i>	Jumlah <i>Total</i>
(1)	(2)	(3)	(4)	(5)
1. I	-	-	-	-
2. II	69,48	-	-	69,48
3. III	-	-	-	-
4. IIIa	-	-	-	-
5. IIIb	-	109,52	-	109,52
6. IIIc	-	-	781,39	781,39
7. Tidak Dirinci <i>Unclassified</i>	-	-	-	-
Jumlah/Total	69,48	109,52	781,39	960,39

Sumber/Source: Dinas Pekerjaan Umum dan Penataan Ruang Kabupaten Banjar/ *Public Works and Spatial Arrangements Agency of Banjar Regency*

Tabel 9.4 Panjang Jalan Kabupaten Menurut Jenis Permukaan dan Kecamatan di Kabupaten Banjar (km) 2017
Length of Regency Roads by Type of Surface and Subdistrict in Banjar Regency (km) 2017

	Kecamatan Subdistrict	Diaspal Ashphalted	Kerikil Pebbly	Tanah Ground	Beton Concrete	Jumlah Total
	(1)	(2)	(3)	(4)		
1.	Aluh-Aluh	10,70	14,20	14,00	-	38,90
2.	Beruntung Baru	19,70	11,80	-	-	31,50
3.	Gambut	13,10	2,70	-	-	15,80
4.	Kertak Hanyar	24,35	5,80	-	-	30,15
5.	Tatah Makmur	18,35	7,90	-	-	26,25
6.	Sungai Tabuk	8,12	10,70	-	9,30	28,12
7.	Martapura	61,62	-	-	-	61,62
8.	Martapura Timur	14,50	3,00	-	-	17,50
9.	Martapura Barat	17,92	-	-	-	17,92
10.	Astambul	57,00	4,00	-	-	61,00
11.	Karang Intan	66,07	12,00	1,00	-	79,07
12.	Aranio	-	25,00	-	-	25,00
13.	Sungai Pinang	29,10	59,11	7,00	-	95,21
14.	Paramasan	-	11,00	-	-	11,00
15.	Pengaron	39,60	29,70	-	-	69,30
16.	Sambung Makmur	18,13	15,17	-	-	33,30
17.	Mataraman	33,65	8,85	-	-	42,50
18.	Simpang Empat	68,55	28,70	-	-	97,25
19.	Telaga Bauntung	-	-	-	-	-
	Jumlah/ Total	500,46	249,63	22,00	9,30	781,39

Sumber/Source: Dinas Pekerjaan Umum dan Penataan Ruang Kabupaten Banjar/ Public Works and Spatial Arrangements Agency of Banjar Regency

Tabel 9.5 Panjang Jalan Kabupaten Diaspal Menurut Kondisi Jalan dan Kecamatan di Kabupaten Banjar (km) 2017
Length of Asphalted Regency Road by Condition and Subdistrict in Banjar Regency (km) 2017

	Kecamatan Subdistrict	Kondisi Jalan/ Road Condition			Rusak Berat Very Damaged	Jumlah Total
		Baik Good	Sedang Fairish	Rusak Damaged		
	(1)	(2)	(3)	(4)	(5)	(6)
1.	Aluh-Aluh	10,70	-	-	-	10,70
2.	Beruntung Baru	11,70	1,80	5,60	0,60	19,70
3.	Gambut	13,10	-	-	-	13,10
4.	Kertak Hanyar	5,85	6,20	5,20	7,10	24,35
5.	Tatah Makmur	10,45	-	5,60	2,30	18,35
6.	Sungai Tabuk	4,80	-	2,92	0,40	8,12
7.	Martapura	48,56	6,73	6,13	0,20	61,62
8.	Martapura Timur	14,50	-	-	-	14,50
9.	Martapura Barat	6,40	10,59	0,93	-	17,92
10.	Astambul	36,70	8,60	7,50	4,20	57,00
11.	Karang Intan	36,90	10,52	10,75	7,90	66,07
12.	Aranio	-	-	-	-	-
13.	Sungai Pinang	29,10	-	-	-	29,10
14.	Paramasan	-	-	-	-	-
15.	Pengaron	39,60	-	-	-	39,60
16.	Sambung Makmur	-	9,13	9,00	-	18,13
17.	Mataraman	30,55	-	-	3,10	33,65
18.	Simpang Empat	15,80	28,73	19,47	4,55	68,55
19.	Telaga Bauntung	-	-	-	-	-
jumlah/ Total		314,71	82,30	73,10	30,35	500,46

Sumber/Source: Dinas Pekerjaan Umum dan Penataan Ruang Kabupaten Banjar/ Public Works and Spatial Arrangements Agency of Banjar Regency

Tabel 9.6 Panjang Jalan Kabupaten Berkerikil Menurut Kondisi Jalan dan Kecamatan di Kabupaten Banjar (km) 2017
Length of Pebbly Regency Road by Condition and Subdistrict in Banjar Regency (km) 2017

	Kecamatan Subdistrict	Kondisi Jalan/ Road Condition				Jumlah Total
		Baik Good	Sedang Fairish	Rusak Damaged	Rusak Berat Very Damaged	
(1)	(2)	(3)	(4)	(5)	(6)	
1.	Aluh-Aluh	14,20	-	-	-	14,20
2.	Beruntung Baru	-	-	11,80	-	11,80
3.	Gambut	-	2,70	-	-	2,70
4.	Kertak Hanyar	-	-	-	5,80	5,80
5.	Tatah Makmur	-	2,70	5,20	-	7,90
6.	Sungai Tabuk	0,50	2,00	8,20	-	10,70
7.	Martapura	-	-	-	-	-
8.	Martapura Timur	3,00	-	-	-	3,00
9.	Martapura Barat	-	-	-	-	-
10.	Astambul	-	4,00	-	-	4,00
11.	Karang Intan	-	-	7,80	4,20	12,00
12.	Aranio	-	-	25,00	-	25,00
13.	Sungai Pinang	21,11	32,80	-	5,20	59,11
14.	Paramasan	-	-	11,00	-	11,00
15.	Pengaron	5,10	24,60	-	-	29,70
16.	Sambung Makmur	-	-	4,30	10,87	15,17
17.	Mataraman	8,85	-	-	-	8,85
18.	Simpang Empat	-	28,70	-	-	28,70
19.	Telaga Bauntung	-	-	-	-	-
Jumlah/ Total		52,76	97,50	73,30	26,07	249,63

Sumber/Source: Dinas Pekerjaan Umum dan Penataan Ruang Kabupaten Banjar/ Public Works and Spatial Arrangements Agency of Banjar Regency

Tabel 9.7 Panjang Jalan Tanah Kabupaten Menurut Kondisi Jalan dan Kecamatan di Kabupaten Banjar (km) 2017
Length of Ground Regency Road by Condition and Subdistrict in Banjar Regency (km) 2017

	Kecamatan <i>Subdistrict</i>	Kondisi Jalan/ <i>Road Condition</i>			Rusak Berat Very <i>Damaged</i>	Jumlah <i>Total</i>
		Baik <i>Good</i>	Sedang <i>Fairish</i>	Rusak <i>Damaged</i>		
	(1)	(2)	(3)	(4)	(5)	(6)
1.	Aluh-Aluh	-	-	-	14,00	14,00
2.	Beruntung Baru	-	-	-	-	-
3.	Gambut	-	-	-	-	-
4.	Kertak Hanyar	-	-	-	-	-
5.	Tatah Makmur	-	-	-	-	-
6.	Sungai Tabuk	-	-	-	-	-
7.	Martapura	-	-	-	-	-
8.	Martapura Timur	-	-	-	-	-
9.	Martapura Barat	-	-	-	-	-
10.	Astambul	-	-	-	-	-
11.	Karang Intan	-	-	-	1,00	1,00
12.	Aranio	-	-	-	-	-
13.	Sungai Pinang	-	-	-	7,00	7,00
14.	Paramasan	-	-	-	-	-
15.	Pengaron	-	-	-	-	-
16.	Sambung Makmur	-	-	-	-	-
17.	Mataraman	-	-	-	-	-
18.	Simpang Empat	-	-	-	-	-
19.	Telaga Bauntung	-	-	-	-	-
Jumlah/ <i>Total</i>		-	-	-	22,00	22,00

Sumber/*Source*: Dinas Pekerjaan Umum dan Penataan Ruang Kabupaten Banjar/ *Public -Works and Spatial Arrangements Agency of Banjar Regency*

Tabel 9.8 Jembatan dengan Konstruksi Rangka Baja Menurut Kecamatan di Kabupaten Banjar 2017
Steel Bridge by Subdistrict in Banjar Regency 2017

Kecamatan <i>Subdistrict</i>	Kondisi Jembatan/ <i>Bridge Condition</i>				Jumlah <i>Total</i>
	Baik <i>Good</i>	Sedang <i>Fairish</i>	Rusak <i>Damaged</i>	Rusak Berat Very <i>Damaged</i>	
(1)	(2)	(3)	(4)	(5)	(6)
1. Aluh-Aluh	7	-	-	-	7
2. Beruntung Baru	-	-	-	-	-
3. Gambut	-	-	-	-	-
4. Kertak Hanyar	-	-	-	-	-
5. Tatah Makmur	1	-	-	-	1
6. Sungai Tabuk	13	-	-	-	13
7. Martapura	9	-	-	-	9
8. Martapura Timur	5	-	-	-	5
9. Martapura Barat	2	-	-	-	2
10. Astambul	23	-	-	-	23
11. Karang Intan	18	-	-	-	18
12. Aranio	-	-	-	-	-
13. Sungai Pinang	6	-	-	-	6
14. Paramasan	-	-	-	-	-
15. Pengaron	14	-	-	-	14
16. Sambung Makmur	4	-	-	-	4
17. Mataraman	8	-	-	-	8
18. Simpang Empat	3	-	-	-	3
19. Telaga Bauntung	1	-	-	-	1
Jumlah/ <i>Total</i>	114	-	-	-	114

Sumber/Source: Dinas Pekerjaan Umum dan Penataan Ruang Kabupaten Banjar/ *Public Works and Spatial Arrangements Agency of Banjar Regency*

Tabel 9.9 Jembatan dengan Konstruksi Kayu Ulin Menurut Kecamatan di Kabupaten Banjar 2017
Table Ulin Wooden Bridge by Subdistrict in Banjar Regency 2017

	Kecamatan <i>Subdistrict</i>	Kondisi Jembatan/ <i>Bridge Condition</i>			Rusak Berat Very <i>Damaged</i>	Jumlah <i>Total</i>
		Baik <i>Good</i>	Sedang <i>Fairish</i>	Rusak <i>Damaged</i>		
	(1)	(2)	(3)	(4)	(5)	(6)
1.	Aluh-Aluh	-	9	3	17	29
2.	Beruntung Baru	-	8	4	17	29
3.	Gambut	6	-	-	1	7
4.	Kertak Hanyar	15	11	8	4	38
5.	Tatah Makmur	14	-	8	3	25
6.	Sungai Tabuk	20	6	9	19	54
7.	Martapura	22	-	-	2	24
8.	Martapura Timur	25	-	-	-	25
9.	Martapura Barat	22	-	3	-	25
10.	Astambul	13	-	7	-	20
11.	Karang Intan	20	-	7	14	41
12.	Aranio	6	-	3	-	9
13.	Sungai Pinang	-	-	7	4	11
14.	Paramasan	12	11	7	-	30
15.	Pengaron	23	5	6	-	34
16.	Sambung Makmur	7	4	6	-	17
17.	Mataraman	7	-	-	-	7
18.	Simpang Empat	8	-	5	11	24
19.	Telaga Bauntung	3	-	6	-	9
Jumlah/ <i>Total</i>		223	54	89	92	458

Sumber/Source: Dinas Pekerjaan Umum dan Penataan Ruang Kabupaten Banjar/ *Public Works and Spatial Arrangements Agency of Banjar Regency*

Tabel 9.10 Jembatan dengan Konstruksi Beton Menurut Kecamatan di Kabupaten Banjar 2017
Table Concrete Bridge by Subdistrict in Banjar Regency 2017

Kecamatan Subdistrict	Kondisi Jembatan/ Bridge Condition				Jumlah Total
	Baik Good	Sedang Fairish	Rusak Damaged	Rusak Berat Very Damaged	
(1)	(2)	(3)	(4)	(5)	(6)
1. Aluh-Aluh	32	-	-	-	32
2. Beruntung Baru	18	-	-	-	18
3. Gambut	19	-	-	-	19
4. Kertak Hanyar	15	-	-	-	15
5. Tatah Makmur	5	-	-	-	5
6. Sungai Tabuk	24	-	-	-	24
7. Martapura	8	-	-	-	8
8. Martapura Timur	11	-	-	-	11
9. Martapura Barat	6	-	-	-	6
10. Astambul	21	-	-	-	21
11. Karang Intan	33	-	-	-	33
12. Aranio	15	-	-	-	15
13. Sungai Pinang	16	-	-	-	16
14. Paramasan	-	-	-	-	-
15. Pengaron	24	-	-	-	24
16. Sambung Makmur	17	-	-	-	17
17. Mataraman	28	-	-	-	28
18. Simpang Empat	15	-	-	-	15
19. Telaga Bauntung	8	-	-	-	8
Jumlah/ Total	315	-	-	-	315

Sumber/Source: Dinas Pekerjaan Umum dan Penataan Ruang Kabupaten Banjar/ Public Works and Spatial Arrangements Agency of Banjar Regency

Tabel 9.11 Jumlah Angkutan Kota dan Angkutan Pedesaan Menurut Trayek di Kabupaten Banjar 2017
Municipality and Village Transport by Route in Banjar Regency 2017

	Trayek Route	Kode Operasional Operational Code	Jumlah Angkutan Total Transportation
	(1)	(2)	(3)
1.	Martapura – Liang Anggang	A	215
2.	Martapura – Cempaka	B	2
3.	Martapura – Riam Kanan	C	50
4.	Martapura – Mataraman	D	143
5.	Martapura – Sungai Tabuk	E	49
6.	Martapura – Kelampayan	F	20
7.	Martapura – Pengaron	G	55
8.	Martapura – Kahelaan	H	27
9.	Martapura – Dalam Pagar	I	-
10.	Martapura – Tungkap	J	46
11.	Martapura – Pulau Nyiur	K	12
12.	Martapura – Karang Intan	L	12
13.	Martapura – Galam Rabah	M	-
14.	Martapura – Kalampayan Ilir	N	4
15.	Gambut – Aluh-Aluh	Q	55
Jumlah/ Total			690

Sumber/Source: Dinas Perhubungan Kabupaten Banjar/ Transportation Agency of Banjar Regency55

Tabel 9.12 Jumlah Kendaraan Bermotor Daftar Baru dan Daftar Ulang Menurut Jenisnya di Kabupaten Banjar 2017
Number of Vehicles New Register and Re-register by The Type in Banjar Regency 2017

Jenis Kendaraan <i>Type of Vehicle</i>		Umum <i>General</i>	Tidak Umum <i>Non General</i>	Jumlah <i>Total</i>
(1)		(2)	(3)	(4)
1.	Sedan / <i>Sedan</i>	30	450	480
2.	Jeep / <i>Jeep</i>	-	1 442	1 442
3.	Minibus / <i>Minibus</i>	497	12 177	12 674
4.	Mikrobus / <i>Microbus</i>	6	92	98
5.	Bus / <i>Bus</i>	-	4	4
6.	Pick Up / <i>Pick Up</i>	534	5 297	5 831
7.	Truk / <i>Truck</i>	1 959	732	2 691
8.	Sepeda Motor / <i>Motorcycle</i>	-	96 202	96 202
9.	Lainnya / <i>Others</i>	-	118	118
Jumlah/ Total		3 026	116 514	119 540

Keterangan/ Note: * Kendaraan yang Daftar ulang dan Daftar Baru/ *Re-register and New Register Vehicles*

Sumber/Source: Unit Pelayanan Pendapatan Daerah Martapura/ *Regional Revenue Service Unit of Martapura*

Tabel 9.13 Jumlah Kecelakaan Lalu Lintas Korban dan Kerugiannya Menurut Kecamatan di Kabupaten Banjar 2017
Table Number of Traffic Accident Victim and Financial Loss by Subdistrict in Banjar Regency 2017

Kecamatan Subdistrict	Jumlah Kecelakaan Number of Traffic Accident	Korban/ Victims			Kerugian Material Financial Loss (Rp)
		Meninggal Pass Away	Luka Berat Seriously Injured	Luka Ringan Light Injured	
(1)	(2)	(3)	(4)	(5)	(6)
1. Aluh-Aluh	-	-	-	-	-
2. Beruntung Baru	-	-	-	-	-
3. Gambut	23	12	6	19	44 600 000
4. Kertak Hanyar	18	14	2	10	47 200 000
5. Tatah Makmur	-	-	-	-	-
6. Sungai Tabuk	10	9	1	4	5 700 000
7. Martapura	13	10	-	4	10 700 000
8. Martapura Timur	7	3	1	9	7 000 000
9. Martapura Barat	3	6	-	2	16 100 000
10. Astambul	3	2	2	5	12 000 000
11. Karang Intan	3	3	-	3	1 900 000
12. Aranio	-	-	-	-	-
13. Sungai Pinang	-	-	-	-	-
14. Paramasan	-	-	-	-	-
15. Pengaron	-	-	-	-	-
16. Sambung Makmur	1	1	-	1	500 000
17. Mataraman	21	12	3	26	51 500 000
18. Simpang Empat	17	8	9	11	39 900 000
19. Telaga Bauntung	-	-	-	-	-
Jumlah/ Total	119	80	24	94	237 100 000

Sumber/Source: Satuan Lalu Lintas Polres Banjar/ Traffic Unit of Banjar District Police Office

Tabel 9.14 Jumlah Pelanggaran Lalu Lintas Menurut Bulan di Kabupaten Banjar 2017
Table *Number of Traffic Infringement by Month in Banjar Regency 2017*

	Bulan <i>Month</i>	Jumlah Pelanggaran <i>Number of Infringement</i>	Dipersidangkan <i>Session Held</i>		Besarnya Denda <i>Amount of Fines (Rp)</i>
			Hadir <i>Present</i>	Tidak Hadir <i>Not Present</i>	
	(1)	(2)	(3)	(4)	(5)
1.	Januari/ <i>January</i>	375	102	53	8 613 000
2.	Februari/ <i>February</i>	352	278	91	20 531 000
3.	Maret/ <i>March</i>	235	116	76	13 659 000
4.	April/ <i>April</i>	420	111	117	11 392 000
5.	Mei/ <i>May</i>	1 326	491	-	76 471 000
6.	Juni/ <i>June</i>	180	1 193	-	280 666 000
7.	Juli/ <i>July</i>	330	143	-	20 593 000
8.	Agustus/ <i>August</i>	961	961	-	87 546 000
9.	September/ <i>September</i>	871	550	-	69 089 000
10.	Oktober/ <i>October</i>	1 088	989	-	90 568 000
11.	November/ <i>November</i>	2 463	1 941	-	185 799 000
12.	Desember/ <i>December</i>	962	1 639	-	106 999 000
	Jumlah/ <i>Total</i>	9 563	8 514	337	971 926 000

Sumber/Source: Satuan Lalu Lintas Polres Banjar/ *Traffic Unit of Banjar District Police Office*

Tabel 9.15 Fasilitas Pelayanan Pos dan Giro Menurut Kecamatan di Kabupaten Banjar 2017
Post and Credit Transfer Facilitative Services by Subdistrict in Banjar Regency 2017

Kecamatan Subdistrict	Kantor Pos Post Office	Kantor Pos Pembantu Auxiliary Post Office	Rumah Pos Mailing House	Pos Keliling Desa Mobile Post Office	Jumlah Total
(1)	(2)	(3)	(4)	(5)	(6)
1. Aluh-Aluh	1	-	-	-	1
2. Beruntung Baru	-	-	-	-	-
3. Gambut	1	-	-	-	1
4. Kertak Hanyar	1	-	-	-	1
5. Tatah Makmur	-	-	-	-	-
6. Sungai Tabuk	1	-	-	-	1
7. Martapura	1	-	-	-	1
8. Martapura Timur	-	-	-	-	-
9. Martapura Barat	-	-	-	-	-
10. Astambul	-	-	-	-	-
11. Karang Intan	1	-	-	-	1
12. Aranio	-	-	-	-	-
13. Sungai Pinang	-	-	-	-	-
14. Paramasan	-	-	-	-	-
15. Pengaron	1	-	-	-	1
16. Sambung Makmur	-	-	-	-	-
17. Mataraman	1	-	-	-	1
18. Simpang Empat	1	-	-	-	1
19. Telaga Bauntung	-	-	-	-	-
Jumlah/ Total	9	-	-	-	9

Sumber/Source: PT. Pos dan Giro Ranting Martapura/ State Enterprise of Post Company Martapura

Tabel 9.16 Penjualan dan Nilai Penjualan Benda Pos Menurut Janisnya di Kabupaten Banjar 2017
Table *Sale and Value of Sale Post Object by Type in Banjar Regency 2017*

	Jenis Benda Pos <i>Kind Of Post Object</i>	Satuan <i>Unit</i>	Jumlah <i>Total</i>	Nilai (Ribu Rp) <i>Value (Thousands of Rp)</i>
	(1)	(2)	(3)	(4)
1.	Perangko <i>Stamp</i>	Rp. 1 000,-	-	-
2.	Perangko <i>Stamp</i>	Rp. 1 500,-	-	-
3.	Perangko <i>Stamp</i>	Rp. 2 500,-	4 860	12 150
4.	Perangko <i>Stamp</i>	Rp. 3 000,-	2 100	6 300
5.	Perangko <i>Stamp</i>	Rp. 5 000,-	-	-
6.	Materai <i>Stamp</i>	Rp. 3 000,-	188 300	564 900
7.	Materai <i>Stamp</i>	Rp. 6 000,-	444 900	2 669 400
Jumlah/ Total			640 160	3 252 750

Sumber/Source: PT. Pos dan Giro Ranting Martapura/ *State Enterprise of Post Company Martapura*

Tabel 9.17 Rekening Giro Pos Tabanas dan Wesel Pos Menurut Arus Penerimaan dan Pembayaran di Kabupaten Banjar 2017
Postal Money Transfer Account Tabanas and Post Wesel By Revenue Flow and Payment in Banjar Regency 2017

Jenis Type	Penerimaan Revenue		Pembayaran Payment	
	Jumlah Total	Nilai Value	Jumlah Total	Nilai Value
(1)	(2)	(3)	(4)	(5)
1. Giro Pos Postal Money Transfer	-	-	-	-
2. Wesel Pos Pos Wesel	13 117	21 575 984 997	11 596	20 411 565 033
3. SOPP	236 732	166 976 112 593	-	-
4. BTN	21 969	43 009 292 259	13 976	37 755 314 600
Jumlah/ Total	271 818	231 561 389 849	25 572	58 166 879 633

Sumber/Source: PT. Pos dan Giro Ranting Martapura/ State Enterprise of Post Company Martapura

Tabel 9.18 Surat yang Dikirim dan Diterima pada Kantor Pos dan Giro Menurut Jenisnya di Kabupaten Banjar 2017
Sent and Accepted Letter at State Enterprise od Post Company in Banjar Regency 2017

Jenis Surat <i>Kind Of Letter</i>		Surat Dikirim <i>Sent Letter</i>	Surat Diterima <i>Accepted Letter</i>
(1)		(2)	(3)
1.	Surat Kilat Khusus <i>Overnight Delivery Letter</i>	12 805	-
2.	Surat Kilat <i>Express Letter</i>	-	-
3.	Surat Biasa <i>Ordinary Letter</i>	-	-
4.	Surat Dinas <i>Official Letter</i>	-	-
5.	Tercatat/Terdaftar <i>Recorded</i>	-	-
6.	Surat Luar Negeri <i>Abroad Letter</i>	33	-
7.	Paket Pos <i>Post Package</i>	10 369	-
8.	Lain-lain <i>Others</i>	2 640	-
Jumlah/ Total		25 847	-

Sumber/Source: PT. Pos dan Giro Ranting Martapura/ *State Enterprise of Post Company Martapura*

Tabel 9.19 Pengiriman Surat-Surat Menurut Bulan di Kabupaten Banjar 2017
Table **2017**
Pos Mailing Letters by Month in Banjar Regency 2017

	Bulan Month	Kilat Khusus Overnight Delivery Letter	Kilat Express Letter	Biasa Ordinary Letter	Luar Negeri Abroad Letter
	(1)	(2)	(3)	(4)	(5)
1.	Januari/ <i>January</i>	1 993	-	-	-
2.	Februari/ <i>February</i>	1 339	-	-	-
3.	Maret/ <i>March</i>	1 111	-	-	1
4.	April/ <i>April</i>	828	-	-	-
5.	Mei/ <i>May</i>	1 542	-	-	-
6.	Juni/ <i>June</i>	789	-	-	-
7.	Juli/ <i>July</i>	878	-	-	2
8.	Agustus/ <i>August</i>	867	-	-	-
9.	September/ <i>September</i>	1 064	-	-	6
10.	Oktober/ <i>October</i>	799	-	-	9
11.	November/ <i>November</i>	925	-	-	8
12.	Desember/ <i>December</i>	670	-	-	7
	Jumlah/ Total	12 805	-	-	33

Lanjutan Tabel/ *Continued Table 9.19*

	Bulan Month	Paket Pos Post Package	Lainnya Others	Jumlah Total
	(1)	(2)	(3)	(4)
1.	Januari/ <i>January</i>	162	185	2 340
2.	Februari/ <i>February</i>	786	117	2 242
3.	Maret/ <i>March</i>	1 314	150	2 576
4.	April/ <i>April</i>	1 116	151	2 095
5.	Mei/ <i>May</i>	1 219	108	2 869
6.	Juni/ <i>June</i>	1 124	140	2 053
7.	Juli/ <i>July</i>	986	169	2 035
8.	Agustus/ <i>August</i>	856	734	2 457
9.	September/ <i>September</i>	718	407	2 195
10.	Oktober/ <i>October</i>	831	215	1 854
11.	November/ <i>November</i>	664	143	1 740
12.	Desember/ <i>December</i>	593	121	1 391
	Jumlah/ <i>Total</i>	10 369	2 640	25 847

Sumber/Source: PT. Pos dan Giro Ranting Martapura/ *State Enterprise of Post Company Martapura*

Tabel 9.20 Penerimaan Surat-Surat Menurut Bulan di Kabupaten Banjar 2017
Table Revenue of Letters by Month in Banjar Regency 2017

	Bulan Month	Kilat Khusus Overnight Delivery Letter	Kilat Express Letter	Biasa Ordinary Letter	Luar Negeri Abroad Letter
	(1)	(2)	(3)	(4)	(5)
1.	Januari/ January	-	-	-	-
2.	Februari/ February	-	-	-	-
3.	Maret/ March	-	-	-	-
4.	April/ April	-	-	-	-
5.	Mei/ May	-	-	-	-
6.	Juni/ June	-	-	-	-
7.	Juli/ July	-	-	-	-
8.	Agustus/ August	-	-	-	-
9.	September/ September	-	-	-	-
10.	Oktober/ October	-	-	-	-
11.	November/ November	-	-	-	-
12.	Desember/ December	-	-	-	-
	Jumlah/ Total	-	-	-	-

Lanjutan Tabel/ *Continued Table 9.20*

	Bulan Month	Paket Pos Post Package	Lainnya Others	Jumlah Total
	(1)	(2)	(3)	(4)
1.	Januari/ <i>January</i>	-	-	-
2.	Februari/ <i>February</i>	-	-	-
3.	Maret/ <i>March</i>	-	-	-
4.	April/ <i>April</i>	-	-	-
5.	Mei/ <i>May</i>	-	-	-
6.	Juni/ <i>June</i>	-	-	-
7.	Juli/ <i>July</i>	-	-	-
8.	Agustus/ <i>August</i>	-	-	-
9.	September/ <i>September</i>	-	-	-
10.	Oktober/ <i>October</i>	-	-	-
11.	November/ <i>November</i>	-	-	-
12.	Desember/ <i>December</i>	-	-	-
	Jumlah/ Total	-	-	-

Sumber/Source: PT. Pos dan Giro Ranting Martapura/ *State Enterprise of Post Company Martapura*



10

**KEUANGAN DAERAH,
HARGA, DAN
KEUANGAN PENDUDUK**

*Local Finance, Price,
and Population Expenditure*

PENJELASAN TEKNIS

TECHNICAL NOTES

- 1. Realisasi Penerimaan dan Pengeluaran Pemerintah Provinsi** adalah realisasi/perhitungan APBD Provinsi pada tiap tahun anggaran.
 - 2. Pendapatan Asli Daerah (PAD)** adalah pendapatan yang diperoleh daerah yang dipungut berdasarkan peraturan daerah sesuai dengan peraturan perundang-undangan guna keperluan daerah yang bersangkutan dalam membiayai kegiatannya.
 - 3. Dana Perimbangan** adalah dana yang bersumber dari pendapatan APBN yang dialokasikan kepada Daerah untuk mendanai kebutuhan daerah dalam rangka pelaksanaan desentralisasi.
 - 4. Lain-lain Pendapatan yang Sah** adalah pendapatan lainnya dari pemerintah pusat dan atau dari instansi pusat serta dari daerah lainnya.
- 1. Actual revenue and expenditure of Provincial Government** is the realization/provincial budget calculations for every fiscal year.
 - 2. Original Local Government Revenue** is revenue that withheld based on local regulations in accordance with the legislation for the purposes of financing their activities.
 - 3. Balanced Budget** is the fund coming from the state budget that allocated to regions to fund their needs in the context of decentralization.
 - 4. Other Legal Revenue** is other income that coming from the central government and or from the central agencies as well as from other local government.

ULASAN	DESCRIPTION
<p>Keuangan Daerah</p> <p>Pemerintah Kabupaten Banjar menargetkan pendapatan pada tahun 2017 senilai 1,66 trilyun Rupiah dan realisasinya mencapai 98,43 persen yaitu senilai 1,63 trilyun Rupiah. Realisasi pendapatan asli daerah (PAD) Kabupaten Banjar mencapai 105,61 persen dari target, realisasi pendapatan transfer sekitar 97,69 persen dari target, dan realisasi lain-lain pendapatan yang sah mencapai 95,97 persen dari target.</p>	<p>Local Finance</p> <p><i>Banjar regency government targets revenues in 2017 amounting to 1,66 trillion rupiah and realization only reached 98,43 percent which is worth 1,63 trillion rupiah. Realization of local revenue (PAD) Banjar district reached 105,61 percent of the target, the realization of revenue transfer approximately 97,69 percent of the target and realization of other legitimate income reached 95,97 percent of the target.</i></p>
<p>Pada tahun 2017 Pemerintah Kabupaten Banjar menargetkan Belanja Daerah sebesar 1,79 trilyun Rupiah tetapi realisasinya lebih sedikit dari target yaitu 92,33 persen atau sebesar 1,65 trilyun Rupiah. Belanja Operasi hanya mencapai 91,58 persen dari target, Belanja Modal mencapai 87,84 persen, Belanja Tak Terduga tidak tercapai yaitu nol persen, dan Transfer sebesar 99,73 persen. Jadi untuk Sisa Lebih Pembiayaan Anggaran (SILPA) tahun 2017 sebesar 116,25 milyar rupiah.</p>	<p><i>In 2017 Government of Banjar targeting regional expenditure amounted to 1,79 trillion rupiah but realization less than the target of 92,33 percent or Rp 1,65 trillion rupiahs. Operating expenditure reached only 91,58 percent of the target, capital expenditures reached 87,84 percent, Unexpected Expenses couldn't reach out the target (zero percent) and Transfer expenditures amounted to 99,73 percent. So for Surplus Funding Budget (Silpa) in 2017 amounted to 116,25 billion rupiahs.</i></p>

10.1 KEUANGAN DAERAH/LOCAL FINANCE

Table 10.1.1 Target dan Realisasi Anggaran Pendapatan Pemerintah Daerah Kabupaten Banjar 2017
Target and Realization of Banjar Regency Local Government Income 2017

	Jenis Pendapatan <i>Source of Revenues</i>	Target (Rp) <i>Target (Rp)</i>	Realisasi (Rp) <i>Realization (Rp)</i>	Persentase Realisasi (%) <i>Realization Percentage (%)</i>
	(1)	(2)	(3)	(4)
1.	Pendapatan Asli Daerah (PAD)/Original Local Government Revenue	170 164 807 208,00	179 714 918 679,74	105,61
1.1	Pajak Daerah/Local Taxes	51 015 000 000,00	66 632 374 970,68	130,61
1.2	Retribusi Daerah/Retributions	7 103 529 227,00	7 183 346 363,50	101,12
1.3	Hasil Pengelolaan Kekayaan Daerah yang Dipisahkan/ Separated Income of Management Regional Wealth	6 176 743 721,00	6 787 200 322,00	109,88
1.4	Lain-lain PAD yang Sah/Other Original Local Gov. Revenue	105 869 534 260,00	99 111 997 023,56	93,62
2.	Pendapatan Transfer	1 418 260 314 880,00	1 385 496 109 405,00	97,69
2.1	Transfer Pemerintah Pusat- Dana Perimbangan	1 106 606 019 880,00	1 074 257 384 910,00	97,08
2.2	Transfer Pemerintah Pusat-Lainnya	216 654 295 000,00	216 654 295 000,00	100,00
2.3	Transfer Pemerintah Provinsi	95 000 000 000,00	94 584 429 495,00	99,56
3	Lain-lain Pendapatan yang Sah/Other Legal Revenue	67 089 322 200,00	64 388 440 533,00	95,97
3.1	Pendapatan Hibah/Grants	67 089 322 200,00	64 388 440 533,00	95,97
3.2	Dana Darurat/Emergency Funds	-	-	-
3.3	Lainnya/Other Funds	-	-	-
Jumlah Pendapatan /Total Revenue		1 655 514 444 288,00	1 629 599 468 617,74	98,43

Sumber/Source: Badan Pengelola Keuangan dan Aset Daerah Kabupaten Banjar/ Financial and Asset Management Agency of Banjar Regency

Tabel 10.1.2 Target dan Realisasi Belanja Daerah Pemerintah Daerah Kabupaten Banjar 2017
Table Target and Realization of Banjar Regency Local Government Expenditure of Public Services 2017

Jenis Belanja <i>Budget</i>		Target (Rp) <i>Target (Rp)</i>	Realisasi (Rp) <i>Realization (Rp)</i>	Persentase Realisasi (%) <i>Realization Percentage (%)</i>
(1)	(2)	(3)	(4)	
1.	Belanja Operasi	1 206 374 511 963,30	1 104 772 439 366,80	91,58
1.1	Belanja Pegawai	741 982 183 728,60	676 343 329 164,00	91,15
1.2	Belanja Barang	420 572 980 208,70	391 698 287 380,80	93,13
1.3	Hibah	35 211 910 526,00	31 103 213 463,00	88,33
1.4	Bantuan Sosial	8 607 437 500,00	5 627 609 359,00	65,38
1.5	Bantuan Keuangan	-	-	-
2.	Belanja Modal	266 547 883 395,00	234 147 478 392,29	87,84
2.1	Belanja tanah	1 845 000 000,00	1 715 378 606,29	92,97
2.2	Belanja Peralatan dan Mesin	55 524 909 399,00	48 117 580 284,00	86,66
2.3	Belanja Gedung dan Bangunan	47 056 972 364,00	42 730 985 803,00	90,81
2.4	Belanja Jalan Irigasi dan Jaringan	158 413 757 632,00	139 809 772 865,00	88,26
2.5	Belanja Aset Tetap Lainnya	3 551 549 000,00	1 641 499 470,00	46,22
2.6	Belanja Aset Lainnya	155 695 000,00	132 261 364,00	84,95
3.	Belanja Tak Terduga	2 500 000 000,00	-	-
4.	Transfer	316 484 064 164,10	315 615 730 700,17	99,73
4.1	Bagi Hasil Pajak	5 811 852 923,00	5 734 659 459,07	98,67
4.2	Bantuan Keuangan ke Desa	308 676 679 241,10	308 581 679 241,10	99,97
4.3	Bantuan Keuangan Lainnya	1 995 532 000,00	1 299 392 000,00	65,12
Jumlah Belanja & Transfer		1 791 906 459 522,40	1 654 535 648 459,26	92,33

Sumber/Source: Badan Pengelola Keuangan dan Aset Daerah Kabupaten Banjar/ *Financial and Asset Management Agency of Banjar Regency*

Tabel 10.1.3 Target dan Realisasi Penggunaan Sisa Lebih Perhitungan Anggaran Pemerintah Daerah Kabupaten Banjar 2017
Table Target and Realization of Banjar Regency Remaining Budget 2017

Jenis Pembiayaan <i>Budget Financing</i>		Target (Rp) <i>Target (Rp)</i>	Realisasi (Rp) <i>Realization (Rp)</i>	Persentase Realisasi (%) <i>Realization Percentage (%)</i>
(1)		(2)	(3)	(4)
1.	Penerimaan Pembiayaan	151 392 015 234,40	151 187 513 616,40	99,86
1.1	Sisa Lebih Pembiayaan Anggaran (SILPA) Tahun Sebelumnya	151 392 015 234,40	151 187 513 616,40	99,86
1.2	Pencairan Dana Cadangan	-	-	-
1.3	Penerimaan Hasil Investasi Permanen	-	-	-
2.	Pengeluaran Pembiayaan	15 000 000 000,00	10 000 000 000,00	66,67
2.1	Pembentukan Dana Cadangan	-	-	-
2.2	Penyertaan Modal Pemerintah Daerah	15 000 000 000,00	10 000 000 000,00	66,67
3.	Pembiayaan Neto	136 392 015 234,40	141 187 513 616,40	103,52
Sisa Lebih Pembiayaan Anggaran (SILPA)		-	116 251 333 774,88	

Sumber/Source: Badan Pengelola Keuangan dan Aset Daerah Kabupaten Banjar/ *Financial and Asset Management Agency of Banjar Regency*

Tabel 10.1.4 Target dan Realisasi Penerimaan Pajak Menurut Jenisnya di Kabupaten Banjar 2017
Table Target and Realization of Tax Revenue by Type at Banjar Regency 2017

Jenis Penerimaan <i>Type of Revenue</i>		Target <i>Target</i> (Rp)	Realisasi <i>Realization</i> (Rp)	Persentase <i>Percentage</i> (%)
(1)		(2)	(3)	(4)
1.	Pajak Hotel <i>Hotel Tax</i>	1 850 000 000	2 449 545 617	132,41
2.	Pajak Restoran <i>Restaurant Tax</i>	5 150 000 000	7 181 606 114	139,45
3.	Pajak Reklame <i>Advertorial Tax</i>	27 000 000	100 523 947	372,31
4.	Pajak Penerangan Jalan <i>Road Lamp Tax</i>	900 000 000	779 309 433	86,59
5.	Pajak Hiburan <i>Entertainment Tax</i>	16 201 000 000	18 939 692 629	116,90
6.	Pajak Mineral Bukan Logam dan Batuan <i>Non Metallic Minerals and Rocks Tax</i>	375 000 000	519 257 050	138,47
7.	Pajak Parkir <i>Parking Tax</i>	25 000 000	13 150 950	52,60
8.	Pajak Air Tanah <i>Groundwater Tax</i>	30 000 000	37 325 000	124,42
9.	Pajak Sarang Burung Walet <i>Swift's Nest Tax</i>	1 957 000 000	3 079 309 973	157,35
10.	Pajak HPHTB <i>Bea Acquisition of Land and Buildings Tax</i>	5 000 000 000	5 753 816 482	115,08
11.	Pajak Bumi dan Bangunan <i>Land and Building Tax</i>	19 500 000 000	27 778 837 776	142,46
Jumlah/ Total		51 015 000 000	66 632 374 971	130,61

Sumber/Source: Badan Pendapatan Daerah Kabupaten Banjar/ Revenue Agency of Banjar Regency

KEUANGAN DAERAH HARGA DAN PENGELUARAN PENDUDUK

Tabel 10.1.5 Target dan Realisasi Penerimaan Retribusi Menurut Jenisnya di Kabupaten Banjar 2017
Target and Realization of Retribution Revenue by Type at Banjar Regency 2017

Jenis Penerimaan <i>Type of Revenue</i>		Target <i>Target</i> (Rp)	Realisasi <i>Realization</i> (Rp)	Persentase <i>Percentage</i> (%)
(1)		(2)	(3)	(4)
Retribusi Jasa Umum		1 417 304 548	1 529 998 243	107,95
1.	Pelayanan Kesehatan/ <i>Health Services</i>	355 015 000	375 177 500	105,68
2.	Pelayanan Persampahan dan Kebersihan/ <i>Garbages and Sanitation Services</i>	225 000 000	325 368 400	144,61
3.	Pengujian Kendaraan Bermotor/ <i>Motor Vehicle Testing</i>	432 709 548	406 000 343	93,83
4.	Pemeriksaan Alat Pemadam Kebakaran	12 000 000	3 146 000	26,22
5.	Pengendalian Menara Telekomunikasi	392 580 000	400 945 000	102,13
6.	Pelayanan Tera /Tera Ulang	-	19 361 000	-
Retribusi Jasa Usaha		1 794 470 174	1 855 950 020	103,43
7.	Pemakaian Kekayaan Daerah	914 100 174	1 103 520 520	120,72
8.	Terminal	64 000 000	74 560 000	116,50
9.	Tempat Khusus Parkir	82 550 000	74 500 000	90,25
10.	Tempat Penginapan/Pasangrahan/Villa	382 000 000	271 170 000	70,99
11.	Rumah Potong Hewan	87 600 000	63 222 000	72,17
12.	Pelayanan Pelabuhan	6 000 000	4 140 000	69,00
13.	Tempat Rekreasi Dan Olahraga	9 720 000	9 725 000	100,05
14.	Penjualan Produksi Usaha Daerah	68 500 000	75 070 000	109,59
15.	Pelayanan Sertifikasi Batu Mulia	180 000 000	180 042 500	100,02
Retribusi Perizinan Terpadu		3 891 754 505	3 804 448 101	97,76
16.	Izin Mendirikan Bangunan	3 350 000 000	3 371 431 606	100,64
17.	Izin Gangguan	270 854 505	380 791 495	140,59
18.	Izin Trayek	68 100 000	52 225 000	76,69
19.	Izin Mempekerjakan Tenaga Kerja Asing (IMTA)	202 800 000	-	-
Jumlah/ Total		7 103 529 227	7 190 396 364	101,22

Sumber/Source: Badan Pendapatan Daerah Kabupaten Banjar/ *Revenue Agency of Banjar Regency*

Tabel 10.1.6 Target dan Realisasi Penerimaan Pajak Mineral Bukan Logam dan Batuan Menurut Bulan di Kabupaten Banjar 2017
Table Target and Realization of Non-metal and Rock Mineral Taxes by Month at Banjar Regency 2017

	Bulan Month	Realisasi Realization (Rp)	Persentase terhadap Target Percentage of Targets (%)
	(1)	(2)	(3)
1.	Januari/ <i>January</i>	474 471 189	24,24
2.	Februari/ <i>February</i>	126 464 877	6,46
3.	Maret/ <i>March</i>	140 921 658	7,20
4.	April/ <i>April</i>	52 955 400	2,71
5.	Mei/ <i>May</i>	113 981 250	5,82
6.	Juni/ <i>June</i>	175 605 278	8,97
7.	Juli/ <i>July</i>	244 307 935	12,48
8.	Agustus/ <i>August</i>	217 463 962	11,11
9.	September/ <i>September</i>	300 023 696	15,33
10.	Oktober/ <i>October</i>	333 871 729	17,06
11.	November/ <i>November</i>	274 190 800	14,01
12.	Desember/ <i>December</i>	625 052 199	31,94
	Jumlah/Total	3 079 309 973	157,35
	Target/Target (Rp)	1 957 000 000	

Sumber/Source: Badan Pendapatan Daerah Kabupaten Banjar/ *Revenue Agency of Banjar Regency*

Tabel 10.1.7 Target dan Realisasi Penerimaan Retribusi Sampah Menurut Bulan di Kabupaten Banjar 2017
Target and Realization of Rubbish Retribution by Month at Banjar Regency 2017

	Bulan Month	Realisasi Realization (Rp)	Persentase terhadap Target Percentage of Targets (%)
	(1)	(2)	(3)
1.	Januari/ <i>January</i>	3 775 000	1,68
2.	Februari/ <i>February</i>	5 162 400	2,29
3.	Maret/ <i>March</i>	33 595 000	14,93
4.	April/ <i>April</i>	22 032 500	9,79
5.	Mei/ <i>May</i>	20 847 000	9,27
6.	Juni/ <i>June</i>	15 792 500	7,02
7.	Juli/ <i>July</i>	36 318 000	16,14
8.	Agustus/ <i>August</i>	42 607 500	18,94
9.	September/ <i>September</i>	44 936 500	19,97
10.	Oktober/ <i>October</i>	-	-
11.	November/ <i>November</i>	23 900 000	10,62
12.	Desember/ <i>December</i>	76 402 000	33,96
	Jumlah/ Total	325 368 400	144,61
	Target/Target (Rp)	225 000 000	

Sumber/Source: Badan Pendapatan Daerah Kabupaten Banjar/ *Revenue Agency of Banjar Regency*

Tabel 10.1.8 Target dan Realisasi Penerimaan Pajak Bumi dan Bangunan Menurut Kecamatan di Kabupaten Banjar 2017
Table Target and Realization of Acceptance of Land and Building Tax by Subdistrict at Banjar Regency 2017

	Kecamatan Subdistrict	Target Target (Rp)	Realisasi Realization (Rp)	Persentase Percentage (%)
	(1)	(2)	(3)	(4)
1.	Aluh-Aluh	26 000 000	29 517 101	113,53
2.	Beruntung Baru	21 602 000	25 072 034	116,06
3.	Gambut	1 650 000 000	1 787 897 519	108,36
4.	Kertak Hanyar	2 250 000 000	2 418 709 614	107,50
5.	Tatah Makmur	50 000 000	61 743 823	123,49
6.	Sungai Tabuk	90 000 000	104 150 767	115,72
7.	Martapura	740 000 000	928 478 878	125,47
8.	Martapura Timur	20 000 000	25 931 968	129,66
9.	Martapura Barat	20 000 000	21 453 015	107,27
10.	Astambul	13 000 000	13 909 444	107,00
11.	Karang Intan	50 000 000	52 032 863	104,07
12.	Aranio	150 000 000	147 946 942	98,63
13.	Sungai Pinang	5 000 000	5 192 571	103,85
14.	Paramasan	348 000	348 799	100,23
15.	Pengaron	8 000 000	10 000 283	125,00
16.	Sambung Makmur	5 300 000	5 757 180	108,63
17.	Mataraman	40 000 000	48 787 583	121,97
18.	Simpang Empat	58 750 000	63 476 271	108,04
19.	Telaga Bauntung	2 000 000	3 409 827	170,49
	Jumlah/Total	5 200 000 000	5 753 816 482	110,65

Sumber/Source: Badan Pendapatan Daerah Kabupaten Banjar/ Revenue Agency of Banjar Regency

Tabel 10.1.9 Target dan Realisasi Penerimaan Pajak Bumi dan Bangunan Menurut Kecamatan dan Klasifikasi Kelurahan/Desa di Kabupaten Banjar (Rp) 2017
Target and Realization of Acceptance of Land and Building Tax by Subdistrict and Villages Classification at Banjar Regency (Rp) 2017

Kecamatan Subdistrict	Perkotaan Urban		Pedesaan Rural	
	Target Target	Realisasi Realization	Target Target	Realisasi Realization
(1)	(2)	(3)	(4)	(5)
1. Aluh-Aluh	-	-	26 000 000	29 517 101
2. Beruntung Baru	-	-	21 602 000	25 072 034
3. Gambut	-	-	1 650 000 000	1 787 897 519
4. Kertak Hanyar	1 627 000 000	1 733 587 129	623 000 000	685 122 485
5. Tatah Makmur	-	-	50 000 000	61 743 823
6. Sungai Tabuk	35 500 000	45 013 812	54 500 000	59 136 955
7. Martapura	632 951 000	806 397 813	107 049 000	122 081 065
8. Martapura Timur	13 466 000	16 586 941	6 534 000	9 345 027
9. Martapura Barat	-	-	20 000 000	21 453 015
10. Astambul	580 000	981 906	12 420 000	12 927 538
11. Karang Intan	-	-	50 000 000	52 032 863
12. Aranio	-	-	150 000 000	147 946 942
13. Sungai Pinang	-	-	5 000 000	5 192 571
14. Paramasan	-	-	348 000	348 799
15. Pengaron	-	-	8 000 000	10 000 283
16. Sambung Makmur	-	-	5 300 000	5 757 180
17. Mataraman	8 511 000	9 831 122	31 489 000	38 956 461
18. Simpang Empat	-	-	58 750 000	63 476 271
19. Telaga Bauntung	-	-	2 000 000	3 409 827
Jumlah/Total	2 318 008 000	2 612 398 723	2 881 992 000	3 141 417 759

Sumber/Source: Badan Pendapatan Daerah Kabupaten Banjar (Diolah)/ Revenue Agency of Banjar Regency (Processed)

Tabel 10.1.10 Aktiva Bank dalam Rupiah dan Valuta Asing (Juta Rupiah) 2017
Table
Bank's Assets in Rupiahs and Foreign Currency (Millions Rupiahs) 2017

	Akhir Periode <i>End of Period</i>	Kabupaten Banjar <i>Banjar Regency</i>	Provinsi Kalimantan Selatan <i>Kalimantan Selatan Province</i>	Persentase <i>Percentage (%)</i>
	(1)	(2)	(3)	(4)
1.	Januari/ <i>January</i>	2 340 382	56 892 874	4,11
2.	Februari/ <i>February</i>	2 353 668	57 629 379	4,08
3.	Maret/ <i>March</i>	2 369 818	58 632 858	4,04
4.	April/ <i>April</i>	2 368 195	59 921 059	3,95
5.	Mei/ <i>May</i>	2 368 747	61 267 949	3,87
6.	Juni/ <i>June</i>	2 460 804	64 230 114	3,83
7.	Juli/ <i>July</i>	2 463 563	63 914 402	3,85
8.	Agustus/ <i>August</i>	2 455 519	64 564 291	3,80
9.	September/ <i>September</i>	2 489 204	65 976 048	3,77
10.	Oktober/ <i>October</i>	2 523 538	64 975 627	3,88
11.	November/ <i>November</i>	2 591 687	65 293 769	3,97
12.	Desember/ <i>December</i>	2 681 265	66 003 482	4,06

Sumber/Source: Bank Indonesia / *Indonesian Bank*

Tabel 10.1.11 Posisi Pinjaman Rupiah dan Valuta Asing yang Diberikan Bank Umum Menurut Jenis Penggunaan (Juta Rupiah) 2017
Table Outstanding of Rupiahs and Foreign Currency Given by Type of Usage (Millions Rupiahs) 2017

	Akhir Periode <i>End of Period</i>	Modal Kerja <i>Working Capital</i>	Investasi <i>Investment</i>	Konsumsi <i>Consume</i>	Jumlah <i>Total</i>
	(1)	(2)	(3)	(4)	(4)
1.	Januari/ <i>January</i>	1 351 672	1 139 802	2 547 937	5 039 411
2.	Februari/ <i>February</i>	1 402 420	1 506 774	2 561 101	5 470 295
3.	Maret/ <i>March</i>	1 736 916	1 488 354	2 581 144	5 806 414
4.	April/ <i>April</i>	1 853 144	2 285 795	2 603 705	6 742 645
5.	Mei/ <i>May</i>	1 859 774	2 293 025	2 616 772	6 769 571
6.	Juni/ <i>June</i>	1 819 694	2 771 126	2 660 164	7 250 984
7.	Juli/ <i>July</i>	1 810 853	2 788 595	2 673 443	7 272 892
8.	Agustus/ <i>August</i>	1 883 215	2 790 116	2 692 783	7 366 114
9.	September/ <i>September</i>	2 387 194	2 764 268	2 718 381	7 869 844
10.	Oktober/ <i>October</i>	1 867 357	2 767 574	2 748 681	7 383 612
11.	November/ <i>November</i>	1 823 182	2 800 005	2 848 344	7 471 531
12.	Desember/ <i>December</i>	1 949 619	2 818 024	2 888 070	7 655 713

Sumber/Source: Bank Indonesia / Indonesian Bank

Tabel 10.1.12 Posisi Kredit Mikro Kecil dan Menengah yang Diberikan Bank Umum Menurut Sektor Ekonomi (Juta Rupiah) 2017
Outstanding of Micro Small and Medium Credits Which is Given by Commercial Bank by Economic Sector (Millions Rupiahs) 2017

	Akhir Periode <i>End of Period</i>	Pertanian Peternakan Kehutanan Perikanan <i>Agriculture Livestock Forestry Fishery</i>	Pertambangan dan Penggalian <i>Mining and Quarrying</i>	Industri Pengolahan <i>Manufacturing Industry</i>	Perdagangan restoran dan Hotel <i>Trade Restaurant and Hotel</i>
	(1)	(2)	(3)	(4)	(5)
1.	Januari/ <i>January</i>	100 684	11 188	26 413	372 926
2.	Februari/ <i>February</i>	107 186	13 143	25 589	379 618
3.	Maret/ <i>March</i>	114 197	12 949	31 895	382 184
4.	April/ <i>April</i>	118 949	11 505	31 828	383 536
5.	Mei/ <i>May</i>	120 931	18 342	33 148	387 296
6.	Juni/ <i>June</i>	123 406	10 935	35 012	392 024
7.	Juli/ <i>July</i>	128 816	10 484	34 264	385 925
8.	Agustus/ <i>August</i>	141 669	10 161	36 434	395 054
9.	September/ <i>September</i>	335 600	9 819	48 269	392 056
10.	Oktober/ <i>October</i>	139 628	9 228	48 275	388 762
11.	November/ <i>November</i>	143 812	9 234	48 251	381 343
12.	Desember/ <i>December</i>	145 412	9 854	48 731	413 115

Sumber/Source: Bank Indonesia / *Indonesian Bank*

Lanjutan Tabel/ *Continued Table 10.1.12*

	Akhir Periode <i>End of Period</i>	Listrik Gas dan Air <i>Electricity Gas and Water</i>	Konstruksi <i>Construction</i>	Pengangkutan dan Komunikasi <i>Transportation and Communication</i>	Keuangan Real Estate dan Jasa Perusahaan <i>Finance Real Estate and Business Services</i>
	(1)	(2)	(3)	(4)	(5)
1.	Januari/ <i>January</i>	4 583	87 173	59 809	49 644
2.	Februari/ <i>February</i>	4 576	87 307	60 227	50 788
3.	Maret/ <i>March</i>	4 518	89 916	59 308	50 280
4.	April/ <i>April</i>	4 462	88 665	58 631	53 543
5.	Mei/ <i>May</i>	4 510	93 131	57 910	52 873
6.	Juni/ <i>June</i>	4 457	92 362	60 025	57 460
7.	Juli/ <i>July</i>	4 311	91 190	61 266	72 886
8.	Agustus/ <i>August</i>	4 253	88 369	60 522	72 259
9.	September/ <i>September</i>	4 611	92 360	58 946	74 335
10.	Oktober/ <i>October</i>	5 509	96 242	60 227	73 371
11.	November/ <i>November</i>	5 476	72 920	67 160	78 387
12.	Desember/ <i>December</i>	5 379	74 650	70 988	74 554

Sumber/Source: Bank Indonesia / *Indonesian Bank*

Lanjutan Tabel/ *Continued Table 10.1.12*

	Akhir Periode <i>End of Period</i>	Jasa-Jasa <i>Services</i>	Tidak Teridentifikasi <i>Unidentified</i>	Jumlah <i>Total</i>
	(1)	(2)	(3)	(4)
1.	Januari/ <i>January</i>	33 393	-	745 813
2.	Februari/ <i>February</i>	34 112	-	762 547
3.	Maret/ <i>March</i>	35 904	-	781 149
4.	April/ <i>April</i>	36 974	-	788 092
5.	Mei/ <i>May</i>	37 642	-	805 783
6.	Juni/ <i>June</i>	37 753	-	813 434
7.	Juli/ <i>July</i>	41 429	-	830 570
8.	Agustus/ <i>August</i>	43 254	-	851 973
9.	September/ <i>September</i>	44 678	-	1 060 676
10.	Oktober/ <i>October</i>	46 810	-	868 052
11.	November/ <i>November</i>	48 551	-	855 133
12.	Desember/ <i>December</i>	50 630	-	893 310

Sumber/Source: Bank Indonesia / *Indonesian Bank*

Tabel 10.1.13 Posisi Dana Simpanan Bank Umum dalam Rupiah dan Valuta Asing (Juta Rupiah) 2017
Outstanding Commercial Bank Fund in Rupiahs and Foreign Currency (Millions Rupiahs) 2017

Akhir Periode End of Period	Giro Demand Deposits		Simpanan Berjangka Time Deposits	
	Nominal Value	Rekening (satuan) Account (unit)	Nominal Value	Rekening (satuan) Account (unit)
(1)	(2)	(3)	(4)	(5)
1. Januari/ January	513 359	1 999	706 338	2 637
2. Februari/ February	531 654	1 991	719 557	2 671
3. Maret/ March	586 469	1 931	722 606	2 652
4. April/ April	594 169	1 930	761 474	2 666
5. Mei/ May	581 010	1 957	782 085	2 672
6. Juni/ June	521 302	1 979	705 866	2 701
7. Juli/ July	544 317	1 992	684 774	2 687
8. Agustus/ August	454 133	2 005	672 314	2 667
9. September/ September	525 097	2 011	701 185	2 691
10. Oktober/ October	597 262	1 994	670 344	2 614
11. November/ November	526 297	2 001	697 189	2 596
12. Desember/ December	371 877	1 937	747 464	2 722

Sumber/Source: Bank Indonesia / Indonesian Bank

Lanjutan Tabel/ *Continued Table 10.1.13*

Akhir Periode <i>End of Period</i>	Tabungan <i>Saving Deposits</i>		Jumlah Nominal <i>Total Value</i>
	Nominal <i>Value</i>	Bilyet (satuan) <i>Bilyet (unit)</i>	
(1)	(2)	(3)	(4)
1. Januari/ <i>January</i>	1 499 651	255 870	2 719 348
2. Februari/ <i>February</i>	1 469 452	258 533	2 720 663
3. Maret/ <i>March</i>	1 495 072	261 501	2 804 148
4. April/ <i>April</i>	1 434 199	265 042	2 789 843
5. Mei/ <i>May</i>	1 453 277	272 691	2 816 373
6. Juni/ <i>June</i>	1 679 473	284 371	2 906 641
7. Juli/ <i>July</i>	1 624 708	289 343	2 853 799
8. Agustus/ <i>August</i>	1 606 091	296 808	2 732 538
9. September/ <i>September</i>	1 659 866	306 247	2 886 148
10. Oktober/ <i>October</i>	1 686 985	312 009	2 954 591
11. November/ <i>November</i>	1 771 496	317 961	2 994 981
12. Desember/ <i>December</i>	1 816 163	332 268	2 935 505

Sumber/Source: Bank Indonesia / *Indonesian Bank*

10.2 HARGA/PRICE

Tabel 10.2.1 Harga Rata-Rata Barang/ Bahan Pangan Pokok Menurut Jenisnya di Kabupaten Banjar 2017
Average Price of Goods/Staple Food Ingredients by Kind of Goods in Banjar Regency 2017

	Jenis Barang <i>Kind of Goods</i>	Satuan <i>Unit</i>	Rata-Rata Harga per Satuan (Rp) <i>Average Price per Unit (Rp)</i>
	(1)	(2)	(3)
1.	Beras Dolog/ <i>Bulog Rice</i>	Kilogram/ <i>Kilogram</i>	8 400
2.	Beras Karang Dukuh/ <i>Karang Dukuh Rice</i>	Kilogram/ <i>Kilogram</i>	11 500
3.	Beras Unus/ <i>Unus Rice</i>	Kilogram/ <i>Kilogram</i>	10 000
4.	Gula Pasir SHS/ <i>Quality 1 Sugar</i>	Kilogram/ <i>Kilogram</i>	12 000
5.	Gula Pasir HS/ <i>Regular Sugar</i>	Kilogram/ <i>Kilogram</i>	11 500
6.	Tepung Terigu/ <i>Wheat Flour (Kompas)</i>	Kilogram/ <i>Kilogram</i>	8 000
7.	Minyak Goreng/ <i>Branded Cooking Oil (Bimoli)</i>	620 Milliliter/ <i>Milliliter</i>	13 500
8.	Minyak Goreng Curah Putih/ <i>White Non-Branded Cooking Oil</i>	Liter/ <i>Liter</i>	10 000
9.	Minyak Goreng Curah Kuning/ <i>Yellow Non-Branded Cooking Oil</i>	Liter/ <i>Liter</i>	9 000
10.	Sabun Cuci Piring/ <i>Dish Soap (Sunlight)</i>	Bungkus/ <i>Package</i>	1 000
11.	Sabun Cuci/ <i>Detergent (Wings)</i>	Bungkus/ <i>Package</i>	1 000
12.	Garam/ <i>Salt (Bintang)</i>	Bungkus/ <i>Package</i>	2 000
13.	Tekstik Plaket/ <i>Sarong (Gajah Duduk)</i>	Lembar/ <i>Sheet</i>	50 000
14.	Tekstil Plaket Samarinda/ <i>Samarinda Sarong</i>	Lembar/ <i>Sheet</i>	100 000
15.	Minyak Tanah/ <i>Kerosene</i>	Liter/ <i>Liter</i>	10 000
16.	Ikan Asin Gabus/ <i>Cork Salted Fish</i>	Kilogram/ <i>Kilogram</i>	125 000
17.	Ikan Asin Teri No.1/ <i>Number 1 Anchovies</i>	Kilogram/ <i>Kilogram</i>	60 000
18.	Semen/ <i>Cement (Gresik)</i>	Sak/ <i>Sac</i>	52 000
19.	Semen/ <i>Cement (Tiga Roda)</i>	Sak/ <i>Sac</i>	50 000
20.	Pupuk Urea/ <i>Urea</i>	Kilogram/ <i>Kilogram</i>	1 800
21.	Pupuk TSP/ <i>SP.36/ TSP/SP.36</i>	Kilogram/ <i>Kilogram</i>	2 000
22.	Pupuk KCL/ <i>KCL</i>	Kilogram/ <i>Kilogram</i>	2 300
23.	Pupuk ZA/ <i>ZA</i>	Kilogram/ <i>Kilogram</i>	1 400

Sumber/Source: Dinas Perindustrian dan Perdagangan Kabupaten Banjar/Industrial and Trade Agency of Banjar Regency

10.3 PENGELUARAN PENDUDUK/POPULATION EXPENDITURE

Tabel 10.3.1 Rata-rata Pengeluaran Perkapita Sebulan Menurut Golongan di Kabupaten Banjar 2017
Average Expenditure Per Capita By Expenditure Class in Banjar Regency 2017

Golongan Pengeluaran <i>Expenditure Class</i> (Rupiah)	Rata-rata Pengeluaran <i>Average Expenditure Per Capita</i>
(1)	(2)
< 300 000	282 756
300 000 - 499 999	423 924
500 000 - 749 999	613 224
750 000 - 999 999	859 956
1 000 000 - 1 499 999	1 212 173
1.500.000 +	2 509 590

Sumber/Source: Survei Sosial Ekonomi Nasional Maret 2017/National Socioeconomic Survey March 2017



11

**PENDAPATAN
REGIONAL**
Regional Income

PENJELASAN TEKNIS

1. Penghitungan statistik neraca nasional mengikuti buku petunjuk yang diterbitkan oleh Perserikatan Bangsa Bangsa (PBB) dikenal sebagai Sistem Neraca Nasional (SNN). SNN adalah rekomendasi internasional tentang bagaimana menyusun ukuran aktivitas ekonomi yang sesuai dengan standar neraca baku yang didasarkan pada prinsip-prinsip ekonomi. Rekomendasi yang dimaksud dinyatakan dalam sekumpulan konsep definisi klasifikasi dan aturan neraca yang disepakati secara internasional dalam mengukur indikator tertentu seperti Produk Domestik Bruto (PDB). Salah satu bentuk adaptasi pencatatan statistik nasional adalah melakukan perubahan tahun dasar PDB Indonesia dari tahun 2000 ke 2010. Perubahan tahun dasar PDB dilakukan seiring dengan mengadopsi rekomendasi PBB yang tertuang dalam Sistem Neraca Nasional 2008 (SNA 2008).

2. Produk Domestik Bruto pada tingkat nasional serta Produk Domestik Regional Bruto (PDRB) pada tingkat regional (provinsi) menggambarkan kemampuan suatu wilayah untuk menciptakan nilai

TECHNICAL NOTES

1. *The method used to estimate national accounts statistics is based on the standard guidelines formed by United Nation known as System of National Accounts (SNA). SNA is the internationally agreed standard set of recommendations on how to compile measures of economic activity in accordance with strict accounting conventions based on economic principles. The recommendations are expressed in term of a set of concepts definitions classifications and accounting rules that comprise the internationally agreed standard for measuring indicators such as Gross Domestic Product (GDP). One of the improvement in the national statistical system is to rebase GDP form base year 2000 to 2010 in order to capture current economic condition It is in line with the United Nations (UN) recommendation on 2008 SNA.*

2. *The basic measure of the value added arising from economic activity is known as Gross Domestic Product at the national level and Gross Regional Domestic Product (GRDP) at the regional level*

REGIONAL INCOME

tambah pada suatu waktu tertentu Untuk menyusun PDB maupun PDRB digunakan 2 pendekatan yaitu lapangan usaha dan pengeluaran. Keduanya menyajikan komposisi data nilai tambah dirinci menurut sumber kegiatan ekonomi (lapangan usaha) dan menurut komponen penggunaannya. PDB maupun PDRB dari sisi lapangan usaha merupakan penjumlahan seluruh komponen nilai tambah bruto yang mampu diciptakan oleh sektor-sektor ekonomi atas berbagai aktivitas produksinya. Sedangkan dari sisi pengeluaran menjelaskan tentang penggunaan dari nilai tambah tersebut.

3. PDB menurut lapangan usaha mengalami perubahan klasifikasi dari 9 lapangan usaha menjadi 17 lapangan usaha. PDB menurut lapangan usaha dirinci menurut total nilai tambah dari seluruh sektor ekonomi yang mencakup lapangan usaha Pertanian Kehutanan dan Perikanan; Pertambangan dan Penggalian; Industri Pengolahan; Pengadaan Listrik dan Gas; Pengadaan Air Pengelolaan Sampah Limbah dan Daur Ulang; Konstruksi; Perdagangan Besar dan Eceran Reparasi Mobil dan Sepeda Motor;

(provinces/regencies/municipalities). To compile these statistics two approaches have been used i e "production approach" and "expenditure approach". The first approach is to measure value added produced by various kinds of economic activities while the second approach is to measure final uses of the country's output. In other words GDP/GRDP is the sum of total value added produced by all economic industries (activities) and the way of using it.

3. GDP by industry classification changes from 9 sectors to 17 industries. GDP by industry is classified by types of economic activities such as Agriculture Forestry and Fishing; Mining and Quarrying; Manufacturing; Electricity and Gas; Water supply Sewerage Waste Management and Remediation Activities; Construction; Wholesale and Retail Trade; Repair of Motor Vehicles and Motorcycles; Transportation and Storage; Accommodation and Food Service Activities; Information and Communication; Financial and

Transportasi dan Pergudangan; Penyediaan Akomodasi dan Makan Minum; Informasi dan Komunikasi; Jasa Keuangan dan Asuransi; Real Estat; Jasa Perusahaan; Administrasi Pemerintahan Pertahanan dan Jaminan Sosial Wajib; Jasa Pendidikan; Jasa Kesehatan dan Kegiatan Sosial; dan Jasa lainnya.

Insurance Activities; Real Estate Activities; Business Activities; Public Administration; Defence and Compulsory Social Security; Education; Human Health and Social Work Activities; and Other Services Activities.

4. PDB menurut pengeluaran mengalami perubahan klasifikasi dimana pengeluaran konsumsi Lembaga Non Profit yang Melayani Rumah Tangga (LNPR) yang sebelumnya termasuk bagian dari pengeluaran konsumsi rumah tangga menjadi komponen terpisah. Sehingga klasifikasi PDB menurut pengeluaran dirinci menjadi 7 komponen yaitu komponen pengeluaran konsumsi rumah tangga pengeluaran konsumsi LNPR pengeluaran konsumsi pemerintah pembentukan modal tetap bruto perubahan inventori ekspor barang dan jasa dan impor barang dan jasa.

4. *GDP by expenditure classification changes where consumption expenditure Non-profit Institutions Serving Households (NPISH) previously included as part of household consumption expenditure is taken out into separate component. So that GDP by type of expenditures is classified into: household consumption expenditure NPISH consumption expenditure government consumption expenditure gross fixed capital formation changes in inventories exports of goods and services and imports of goods and services.*

5. Pengeluaran konsumsi rumah tangga mencakup berbagai pengeluaran konsumsi akhir rumah tangga atas barang dan jasa untuk memenuhi kebutuhan individu ataupun kelompok secara langsung.

5. *Household consumption expenditures consist of expenditures incurred by households which are used for both individual or collective needs. Household consumptions are*

REGIONAL INCOME

Pengeluaran rumah tangga di sini mencakup makanan dan minuman selain restoran; pakaian alas kaki dan jasa perawatannya; perumahan dan perlengkapan rumah tangga; kesehatan dan pendidikan; transportasi dan komunikasi; restoran dan hotel serta lainnya.

6. Pengeluaran Konsumsi Pemerintah terdiri dari Pengeluaran Konsumsi Individu dan Pengeluaran Konsumsi Kolektif. Barang dan jasa individu merupakan barang dan jasa privat dimana ciri-ciri barang privat adalah
 - a) Scarcity yaitu ada kelangkaan/keterbatasan dalam jumlah;
 - b) Excludable consumption yaitu konsumsi suatu barang dapat dibatasi hanya pada mereka yang memenuhi persyaratan tertentu (biasanya harga);
 - c) Rivalrous competition yaitu konsumsi oleh satu konsumen akan mengurangi atau menghilangkan kesempatan pihak lain untuk melakukan hal serupa. Contoh barang dan jasa yang dihasilkan pemerintah dan tergolong sebagai barang dan jasa individu adalah jasa pelayanan kesehatan pemerintah di rumah sakit/puskesmas dan jasa pendidikan di sekolah/universitas negeri. Sedangkan barang dan jasa kolektif ekuivalen dengan barang

classified into food and beverages other than restaurants; clothing footwear and related maintenance services; housing and household equipment; health and education; transport and communication; restaurants and hotels; and others.

6. *Government consumption expenditure consists of Individual Consumption Expenditure and Collective Consumption Expenditure. Individual goods and services are private goods and services which the characteristics of private goods is a) Scarcity that there is a scarcity/limited in number; b) Excludable consumption the consumption of goods can be limited only to those who meet certain requirements (usually the price); c) Rivalrous competition ie consumption by the consumer will reduce or eliminate the chance of another party to do so. Examples of goods and services produced by government and classified as goods and services of individuals is the government health services in hospitals/health centers and education services in schools/universities. Collective goods and services equivalent to public goods characterized by a)*

publik yang memiliki ciri a) Non rivalry yaitu penggunaan satu konsumen terhadap suatu barang tidak mengurangi kesempatan konsumen lain untuk juga mengkonsumsi barang tersebut; b) Non excludable yaitu apabila suatu barang publik tersedia maka tidak ada yang dapat menghalangi siapapun untuk memperoleh manfaat dari barang tersebut atau dengan kata lain setiap orang memiliki akses ke barang tersebut. Contoh barang dan jasa yang dihasilkan pemerintah dan tergolong sebagai barang dan jasa kolektif adalah jasa pertahanan yang dilakukan TNI dan keamanan yang dilakukan kepolisian.

Non-rivalry namely the use of a consumer for an item does not reduce the chance of another consumer to also consume goods; b) Non-excludable i e when a public good available then nothing can hinder anyone to benefit from the goods or in other words everyone has access to the goods. Examples of goods and services produced by government and classified as collective goods and services is carried military defense services and the police's security.

7. Pembentukan Modal Tetap Bruto (PMTB) mencakup pengadaan pembuatan dan pembelian barang modal. Barang modal dimaksud adalah barang-barang yang digunakan untuk proses produksi tahan lama atau yang mempunyai umur pemakaian lebih dari satu tahun seperti bangunan mesin-mesin dan alat angkutan. Termasuk pula di sini perbaikan besar (berat) yang sifatnya memperpanjang umur atau mengubah bentuk atau kapasitas barang modal tersebut Pengeluaran barang modal untuk

7. *Gross Fixed Capital Formation (GFCF) includes procurement manufacture and the purchase of capital goods. Capital goods are goods which are used for the production process durable or have a service life of more than one year such as buildings machinery and transportation equipment. Including here: huge improvement that are to extend the life or changing the shape or the capacity of the capital goods. Capital expenditures for military purposes are also covered as GFCF GFCF*

REGIONAL INCOME

keperluan militer juga dicakup sebagai PMTB. Klasifikasi komponen PMTB dibagi menjadi 6 sub komponen yaitu Konstruksi; Mesin dan Peralatan; Kendaraan; Peralatan Lainnya; Cultivated Biological Resources (CBR) dan Produk Kekayaan Intelektual.

component are classified into six sub-components: Construction; Machinery and Equipment; vehicle; Other equipment; Cultivated Biological Resources (CBR) and Intellectual Property Product.

8. Ekspor barang dan jasa merupakan transaksi perdagangan barang dan jasa dari penduduk (residen) ke bukan penduduk (nonresiden). Impor barang dan jasa adalah transaksi perdagangan dari bukan penduduk ke penduduk. Ekspor atau impor barang terjadi pada saat terjadi perubahan hak kepemilikan barang antara penduduk dengan bukan penduduk (dengan atau tanpa perpindahan fisik barang tersebut). Pada PDB dengan tahun dasar 2010 ekspor dan impor barang dirinci menjadi nonmigas dan migas.

8. *Exports of goods and services consist of transactions of goods and services from residents to non-residents. Imports of goods and services consist of transaction of goods and services from non-residents to residents. Exports and imports of goods occur when there are changes in ownership of goods between residents and non-residents (with or without physical movements of goods across frontiers). On the GDP at 2010 basic year exports and imports of goods specified into non oil and gas and oil and gas.*

9. Produk Domestik Bruto maupun agregat turunannya disajikan dalam 2 (dua) versi penilaian yaitu atas dasar "harga berlaku" dan atas dasar "harga konstan". Disebut sebagai harga berlaku karena seluruh agregat dinilai dengan menggunakan harga pada tahun berjalan sedangkan harga konstan

9. *GDP and its aggregations are presented in two forms: at current market prices and at constant base year market prices. In presenting current market prices all aggregates are valued at current market prices while base year constant market prices are shown by valuing all aggregates at fixed*

penilaiannya didasarkan kepada harga satu tahun dasar tertentu dalam publikasi ini digunakan harga tahun 2010.

base year prices Year of 2010 is used as the base year in this publication.

10. Laju pertumbuhan Produk Domestik Bruto diperoleh dari perhitungan PDB atas dasar harga konstan. Diperoleh dengan cara mengurangi nilai PDB pada tahun ke-n terhadap nilai pada tahun ke n-1 (tahun sebelumnya) dibagi dengan nilai pada tahun ke n-1 dikalikan dengan 100 persen Laju pertumbuhan menunjukkan perkembangan agregat pendapatan dari satu waktu tertentu terhadap waktu sebelumnya.

10. Growth rate of Gross Domestic Product is derived from GDP at constant market prices. It is obtained by subtracting the value of GDP year n with the value of GDP year n-1 divided by the value of GDP year n-1 then multiplied by 100 percent The growth rate of GDP explains the income growth during the given period.

ULASAN

DESCRIPTION

Perekonomian Kabupaten Banjar dapat dilihat dari besaran nilai Produk Domestik Regional Bruto (PDRB)-nya. Pada tahun 2017 Kabupaten Banjar mampu menghasilkan nilai tambah bruto sebesar 14,54 triliun Rupiah yang jika dihitung dengan harga konstan 2010 hanya berjumlah 10,90 triliun Rupiah. Pertumbuhan ekonomi di Kabupaten Banjar pada tahun 2017 mencapai 4,66 persen.

Economy in Banjar Regency can be seen from the value of Gross Domestic Regional Bruto (GDRB). During 2017 Banjar Regency has been able to produce additional gross value up to 14,54 quintillion Rupiahs or 10,90 quintillion Rupiahs at constant 2010 market price. In 2017 Banjar Regency's economy growth reached 4,66 percent.

Perekonomian Kabupaten Banjar lebih banyak didukung sektor Pertanian Kehutanan dan Perikanan dengan sumbangan sebesar 18,10 persen terhadap perekonomian. Disusul sektor Pertambangan dan Penggalian dengan sumbangan sebesar 16,35 persen dan sektor Perdagangan Besar dan Eceran; Reparasi Mobil dan Sepeda Motor menyumbang sebesar 14,25 persen terhadap perekonomian Kabupaten Banjar.

Economy of Banjar Regency is most supported by Agriculture Forestry and Fishery sector that contributed 18,10 percent to the economy. It is followed by Mining and Quarrying sector that contributed 16,35 percent and Wholesale and Retail Trade; Cars and Motorcycles Repairing sector contributed 14,25 percent to the Banjar Regency's economy.

Tabel 11.1 Produk Domestik Regional Bruto (PDRB) Atas Dasar Harga Berlaku Menurut Lapangan Usaha di Kabupaten Banjar (Juta Rupiah) 2015-2017
Gross Regional Domestic Product (GRDP) at Current Market Price by industrial Origin (Millions Rp) 2014-2017

	Lapangan Usaha/ <i>Industrial Origin</i>	2015	2016 ¹	2017 [*]
	(1)	(2)	(3)	(4)
01.	Pertanian Kehutanan & Perikanan/ <i>Agriculture Forestry & Fishery</i>	2 289 945	2 506 938	2 631 682
02.	Pertambangan & Penggalian/ <i>Mining & Quarrying</i>	2 273 572	2 157 969	2 376 687
03.	Industri Pengolahan/ <i>Manufacturing Industry</i>	848 351	937 619	1 045 170
04.	Pengadaan Listrik & Gas/ <i>Electricity & Gas Supply</i>	12 927	16 423	18 827
05.	Pengadaan Air Pengelolaan Sampah Limbah dan Daur Ulang/ <i>Water Supply Garbage Management Waste & Recycling</i>	27 071	29 370	32 735
06.	Konstruksi/ <i>Construction</i>	1 224 382	1 340 111	1 492 994
07.	Perdagangan Besar & Eceran; Reparasi Mobil & Sepeda Motor/ <i>Wholesale & Retail Trade; Cars & Motorcycles Repairing</i>	1 677 604	1 858 673	2 072 366
08.	Transportasi & Pergudangan/ <i>Transportation & Warehousing</i>	548 501	608 970	676 213
09.	Penyediaan Akomodasi & Makan Minum/ <i>Accommodation & Eat Drink Provision</i>	378 605	410 448	445 620
10.	Informasi dan Komunikasi/ <i>Information & Communication</i>	424 413	461 892	518 303
11.	Jasa Keuangan dan Asuransi/ <i>Financial & Insurance Services</i>	271 648	294 336	321 121
12.	Real Estate/ <i>Real Estate</i>	429 128	466 239	489 053
13.	Jasa Perusahaan/ <i>Company Services</i>	40 520	45 603	49 768
14.	Administrasi Pemerintahan Pertahanan & Jaminan Wajib Sosial/ <i>Government Administration Defence & Compulsory Social Security</i>	929 141	974 519	1 022 223
15.	Jasa Pendidikan/ <i>Education Services</i>	645 183	717 786	786 302
16.	Jasa Kesehatan dan Kegiatan Sosial/ <i>Health Services and Social Activities</i>	272 540	301 381	323 764
17.	Jasa Lainnya/ <i>Other Services</i>	187 351	214 604	236 265
	Jumlah/ Total	12 480 882	13 342 878	14 539 093

Keterangan/Note: ¹ Angka Diperbaiki/ *Revised Figures*; ^{*} Angka Sementara/Preliminary Figures

Sumber/Source: Badan Pusat Statistik Kabupaten Banjar/ *BPS-Statistics of Banjar Regency*

Tabel 11.2 Produk Domestik Regional Bruto (PDRB) Atas Dasar Harga Konstan 2010 Menurut Lapangan Usaha di Kabupaten Banjar (Juta Rupiah) 2014-2017
Gross Regional Domestic Product (GRDP) at Constant 2010 Market Price by industrial Origin (Millions Rp) 2014-2017

	Lapangan Usaha/ Industrial Origin	2015	2016^r	2017^x
	(1)	(2)	(3)	(4)
01.	Pertanian Kehutanan & Perikanan/ <i>Agriculture Forestry & Fishery</i>	1 761 670	1 848 882	1 878 660
02.	Pertambangan & Penggalian/ <i>Mining & Quarrying</i>	2 146 060	2 135 792	2 230 399
03.	Industri Pengolahan/ <i>Manufacturing Industry</i>	649 876	687 155	727 838
04.	Pengadaan Listrik & Gas/ <i>Electricity & Gas Supply</i>	12 117	12 703	12 805
05.	Pengadaan Air Pengelolaan Sampah Limbah dan Daur Ulang/ <i>Water Supply Garbage Management Waste & Recycling</i>	20 898	22 506	24 276
06.	Konstruksi/ <i>Construction</i>	943 078	1 002 393	1 053 977
07.	Perdagangan Besar & Eceran; Reparasi Mobil & Sepeda Motor/ <i>Wholesale & Retail Trade; Cars & Motorcycles Repairing</i>	1 252 645	1 350 994	1 441 819
08.	Transportasi & Pergudangan/ <i>Transportation & Warehousing</i>	434 112	470 628	505 392
09.	Penyediaan Akomodasi & Makan Minum/ <i>Accommodation & Eat Drink Provision</i>	294 434	314 187	333 337
10.	Informasi dan Komunikasi/ <i>Information & Communication</i>	357 147	388 054	418 859
11.	Jasa Keuangan dan Asuransi/ <i>Financial & Insurance Services</i>	208 182	215 855	226 763
12.	Real Estate/ <i>Real Estate</i>	345 082	366 995	378 915
13.	Jasa Perusahaan/ <i>Company Services</i>	29 313	31 754	34 026
14.	Administrasi Pemerintahan Pertahanan & Jaminan Wajib Sosial/ <i>Government Administration Defence & Compulsory Social Security</i>	652 032	665 310	680 565
15.	Jasa Pendidikan/ <i>Education Services</i>	500 349	532 494	561 865
16.	Jasa Kesehatan dan Kegiatan Sosial/ <i>Health Services and Social Activities</i>	202 785	219 446	230 901
17.	Jasa Lainnya/ <i>Other Services</i>	140 743	153 030	163 719
	Jumlah/ Total	9 950 521	10 418 176	10 904 118

Keterangan/Note: ^r Angka Diperbaiki/ Revised Figures; ^x Angka Sementara/Preliminary Figures

Sumber/Source: Badan Pusat Statistik Kabupaten Banjar/ BPS-Statistics of Banjar Regency

Tabel 11.3 Struktur Ekonomi Kabupaten Banjar 2014-2017
Table Economic Structure of Banjar Regency 2014-2017

	Lapangan Usaha/ Industrial Origin	2015	2016^r	2017^x
	(1)	(2)	(3)	(4)
01.	Pertanian Kehutanan & Perikanan/ <i>Agriculture Forestry & Fishery</i>	18,35	18,79	18,10
02.	Pertambangan & Penggalian/ <i>Mining & Quarrying</i>	18,22	16,17	16,35
03.	Industri Pengolahan/ <i>Manufacturing Industry</i>	6,80	7,03	7,19
04.	Pengadaan Listrik & Gas/ <i>Electricity & Gas Supply</i>	0,10	0,12	0,13
05.	Pengadaan Air Pengelolaan Sampah Limbah dan Daur Ulang/ <i>Water Supply Garbage Management Waste & Recycling</i>	0,22	0,22	0,23
06.	Konstruksi/ <i>Construction</i>	9,81	10,04	10,27
07.	Perdagangan Besar & Eceran; Reparasi Mobil & Sepeda Motor/ <i>Wholesale & Retail Trade; Cars & Motorcycles Repairing</i>	13,44	13,93	14,25
08.	Transportasi & Pergudangan/ <i>Transportation & Warehousing</i>	4,39	4,56	4,65
09.	Penyediaan Akomodasi & Makan Minum/ <i>Accommodation & Eat Drink Provision</i>	3,03	3,08	3,06
10.	Informasi dan Komunikasi/ <i>Information & Communication</i>	3,40	3,46	3,56
11.	Jasa Keuangan dan Asuransi/ <i>Financial & Insurance Services</i>	2,18	2,21	2,21
12.	Real Estate/ <i>Real Estate</i>	3,44	3,49	3,36
13.	Jasa Perusahaan/ <i>Company Services</i>	0,32	0,34	0,34
14.	Administrasi Pemerintahan Pertahanan & Jaminan Wajib Sosial/ <i>Government Administration Defence & Compulsory Social Security</i>	7,44	7,30	7,03
15.	Jasa Pendidikan/ <i>Education Services</i>	5,17	5,38	5,41
16.	Jasa Kesehatan dan Kegiatan Sosial/ <i>Health Services and Social Activities</i>	2,18	2,26	2,23
17.	Jasa Lainnya/ <i>Other Services</i>	1,50	1,61	1,63
	Jumlah/ Total	100,00	100,00	100,00

Keterangan/Note: ^r Angka Diperbaiki/ *Revised Figures*; ^x Angka Sementara/*Preliminary Figures*

Sumber/Source: Badan Pusat Statistik Kabupaten Banjar/ *BPS-Statistics of Banjar Regency*

Tabel 11.4 Pertumbuhan Ekonomi Kabupaten Banjar 2014-2017
Table Economic Growth of Banjar Regency 2014-2017

	Lapangan Usaha/ Industrial Origin	2015	2016^f	2017^x
	(1)	(2)	(3)	(4)
01.	Pertanian Kehutanan & Perikanan/ <i>Agriculture Forestry & Fishery</i>	1,74	4,95	1,61
02.	Pertambangan & Penggalian/ <i>Mining & Quarrying</i>	-0,23	-0,48	4,43
03.	Industri Pengolahan/ <i>Manufacturing Industry</i>	3,17	5,74	5,92
04.	Pengadaan Listrik & Gas/ <i>Electricity & Gas Supply</i>	31,27	4,84	0,80
05.	Pengadaan Air Pengelolaan Sampah Limbah dan Daur Ulang/ <i>Water Supply Garbage Management Waste & Recycling</i>	7,15	7,70	7,87
06.	Konstruksi/ <i>Construction</i>	6,53	6,29	5,15
07.	Perdagangan Besar & Eceran; Reparasi Mobil & Sepeda Motor/ <i>Wholesale & Retail Trade; Cars & Motorcycles Repairing</i>	7,82	7,85	6,72
08.	Transportasi & Pergudangan/ <i>Transportation & Warehousing</i>	8,42	8,41	7,39
09.	Penyediaan Akomodasi & Makan Minum/ <i>Accommodation & Eat Drink Provision</i>	6,74	6,71	6,10
10.	Informasi dan Komunikasi/ <i>Information & Communication</i>	8,49	8,65	7,94
11.	Jasa Keuangan dan Asuransi/ <i>Financial & Insurance Services</i>	5,16	3,69	5,05
12.	Real Estate/ <i>Real Estate</i>	5,38	6,35	3,25
13.	Jasa Perusahaan/ <i>Company Services</i>	7,22	8,33	7,16
14.	Administrasi Pemerintahan Pertahanan & Jaminan Sosial/ <i>Government Administration Defence & Compulsory Social Security</i>	8,82	2,04	2,29
15.	Jasa Pendidikan/ <i>Education Services</i>	7,98	6,42	5,52
16.	Jasa Kesehatan dan Kegiatan Sosial/ <i>Health Services and Social Activities</i>	7,33	8,22	5,22
17.	Jasa Lainnya/ <i>Other Services</i>	5,84	8,73	6,98
	Jumlah/ Total	4,40	4,70	4,66

Keterangan/Note: ^f Angka Diperbaiki/ *Revised Figures*; ^x Angka Sementara/*Preliminary Figures*

Sumber/Source: Badan Pusat Statistik Kabupaten Banjar/ *BPS-Statistics of Banjar Regency*



12

**PERBANDINGAN ANTAR
KABUPATEN/KOTA**
Regency/Municipal Comparison

ULASAN

Jumlah Penduduk Kalimantan Selatan pada tahun 2017 mencapai 4.119.794 jiwa. Kota Banjarmasin menjadi Kota dengan jumlah penduduk terbesar yaitu 692.793 jiwa atau sebesar 16,82 persen dari keseluruhan penduduk di Kalimantan Selatan. Sedangkan Kabupaten Balangan merupakan kabupaten dengan penduduk paling sedikit di Kalimantan Selatan dengan proporsi penduduk sebesar 3,09 persen.

Secara umum terjadi kenaikan laju pertumbuhan PDRB atas dasar harga konstan 2010 di Kalimantan Selatan. Dilihat dari besar laju pertumbuhan di tahun 2017 Kota Banjarbaru memiliki pertumbuhan terbesar di antara kabupaten/kota di Kalimantan Selatan yaitu sebesar 6,96 persen. Sebaliknya Kabupaten Balangan menjadi kabupaten dengan laju pertumbuhan paling kecil di Kalimantan Selatan yaitu 2,90 persen.

TECHNICAL NOTES

Population of Kalimantan Selatan Province at 2017 reached 4,119,794 people. Banjarmasin Municipality is the most populated area than other regency/city at Kalimantan Selatan Province. Banjarmasin City has 692,793 people at 2017 it is 16,82 percent of Kalimantan Selatan Province population. Meanwhile Balangan Regency has the lowest population. It only has 3,09 percent from population of Kalimantan Selatan.

Generally Kalimantan Selatan experience reduction of Gross Domestic Regional Product growth rate at constant market price 2010. Banjarbaru city has the most growth rate among other regency/minicipality at Kalimantan Selatan Province it reached 6,96 percent. And Balangan Regency has the lowest growth rate it is only 2,90 percent.

Tabel 12.1 Jumlah Penduduk Menurut Kabupaten/Kota di Provinsi Kalimantan Selatan 2013-2017
Table Population by Regency/Municipality in Kalimantan Selatan Province 2013-2017

Kabupaten/Kota Regency/Municipality	2013	2014	2015	2016	2017
(1)	(2)	(3)	(4)	(5)	(6)
Kabupaten/Regency					
Tanah Laut	313 725	319 098	324 283	329 286	334 328
Kotabaru	308 730	314 492	320 208	325 827	331 326
Banjari	536 328	545 397	554 443	563 062	571 573
Barito Kuala	289 995	294 109	298 282	302 304	306 195
Tapin	176 468	179 166	181 778	184 330	186 672
Hulu Sungai Selatan	221 614	224 474	227 153	229 889	232 587
Hulu Sungai Tengah	253 868	257 107	260 292	263 376	266 501
Hulu Sungai Utara	219 210	222 314	225 386	228 528	231 594
Tabalong	231 718	235 777	239 593	243 477	247 106
Tanah Bumbu	306 185	315 815	325 115	334 314	343 193
Balangan	119 171	121 318	123 449	125 534	127 503
Kota/Municipality					
Banjarmasin	656 778	666 223	675 440	684 183	692 793
Banjari Baru	220 695	227 500	234 371	241 369	248 423
Kalimantan Selatan	3 854 485	3 922 790	3 989 793	4 055 479	4 119 794

Sumber/Source: Badan Pusat Statistik Provinsi Kalimantan Selatan/ Statistics of Kalimantan Selatan Province

Tabel 12.2 Laju Pertumbuhan Produk Domestik Regional Bruto Atas Dasar Harga Konstan 2010 Menurut Kabupaten/Kota di Provinsi Kalimantan Selatan 2011-2017
Growth Rate of Gross Domestic Regional Product at Constant Prices 2010 by Regency/Municipality in Kalimantan Selatan Province 2011-2017

Kabupaten/Kota Regency/Municipality	2013	2014	2015	2016	2017
(1)	(3)	(4)	(5)	(6)	(6)
Kabupaten/Regency					
Tanah Laut	5,49	3,19	2,87	3,25	4,64
Kotabaru	5,22	4,66	3,32	4,25	5,02
Banjar	4,60	5,08	4,40	4,70	4,66
Barito Kuala	4,12	4,51	5,26	5,14	5,77
Tapin	5,75	5,44	4,05	4,95	5,12
Hulu Sungai Selatan	5,68	5,79	6,05	6,08	6,13
Hulu Sungai Tengah	5,83	5,56	6,12	6,21	5,72
Hulu Sungai Utara	5,34	5,99	5,34	4,65	5,77
Tabalong	4,36	4,03	2,41	3,11	3,80
Tanah Bumbu	3,80	3,74	2,94	3,12	4,14
Balangan	8,04	5,90	2,41	2,62	2,90
Kota/Municipality					
Banjarmasin	6,93	6,11	5,79	6,28	6,40
Banjarbaru	6,59	6,68	6,91	6,94	6,96
Kalimantan Selatan	5,33	4,84	3,82	4,40	5,29

Keterangan/Note: ¹ Angka Diperbaiki/ Revised Figures; ² Angka Sementara/Preliminary Figures

Sumber/Source: Badan Pusat Statistik Provinsi Kalimantan Selatan/ Statistics of Kalimantan Selatan Province

Tabel 12.3 Jumlah Penduduk Miskin Menurut Kabupaten/Kota di Provinsi Kalimantan Selatan (Ribu Jiwa) 2012-2017
Table Number of Poor People by Regency/Municipality in Kalimantan Selatan Province (Thousand People) 2012-2017

Kabupaten/Kota Regency/Municipality	2013	2014	2015	2016	2017
(1)	(2)	(3)	(4)	(5)	(6)
Kabupaten/Regency					
Tanah Laut	13,65	14,04	14,79	15,24	15,31
Kotabaru	14,66	15,05	14,72	14,78	14,44
Banjar	15,29	15,72	18,05	17,36	16,85
Barito Kuala	14,91	15,32	15,96	15,71	15,64
Tapin	6,05	6,52	7,01	6,81	7,01
Hulu Sungai Selatan	14,84	15,23	14,59	14,42	13,45
Hulu Sungai Tengah	14,18	14,56	15,08	16,22	16,17
Hulu Sungai Utara	15,23	15,62	15,94	15,38	15,35
Tabalong	14,31	14,71	15,71	15,40	15,00
Tanah Bumbu	16,04	16,56	17,91	17,48	17,02
Balangan	7,38	7,66	7,28	7,09	7,21
Kota/Municipality					
Banjarmasin	27,78	28,54	29,95	28,75	28,93
Banjarbaru	10,00	9,97	11,46	11,06	11,54
Kalimantan Selatan	184,30	189,50	198,44	195,70	193,92

Sumber/Source: Badan Pusat Statistik Provinsi Kalimantan Selatan/ Statistics of Kalimantan Selatan Province



**SENSUS
EKONOMI**

DATA

MENCERDASKAN BANGSA
Enlighten the Nation



**BADAN PUSAT STATISTIK
KABUPATEN BANJAR**

BPS-Statistic of Banjar Regency

Jl. Jend. Ahmad Yani Km 39,95 No 51, Martapura 70614

Telp/fax : 0511 4721394 & 0511 4723384

website : <http://banjarkab.bps.go.id> email : 6303@bps.go.id

ISSN 0215-6520



9 770215 652004 >