

Kabupaten
MURUNG RAYA
DALAM ANGKA

Murung Raya Regency in Figures

2018

Subsidi



**BADAN PUSAT STATISTIK
KABUPATEN MURUNG RAYA**
BPS-Statistics of Murung Raya Regency

Kabupaten

MURUNG RAYA DALAM ANGKA

Murung Raya Regency in Figures

2018



<https://murakab.bps.go.id>

KABUPATEN MURUNG RAYA DALAM ANGKA 2018

Murung Raya Regency In Figures 2018

ISSN : 2087-3972
No. Publikasi/Publication Number : 62130.1807
Katalog/Catalog : 1102001.6213

Ukuran Buku/Book Size : 14,8 x 21 cm
Jumlah Halaman/Number of Pages : xlvi + 393 halaman/pages

Naskah/Manuscript :

Badan Pusat Statistik Kabupaten Murung Raya
BPS-Statistics of Murung Raya Regency

Tata Letak, Gambar Kulit, dan Infografis/Layout, Cover, and Infographic:

Badan Pusat Statistik Kabupaten Murung Raya
BPS-Statistics of Murung Raya Regency

Penyunting/Editor:

Badan Pusat Statistik Kabupaten Murung Raya
BPS-Statistics of Murung Raya Regency

Ilustrasi Kover/Cover Illustration:

Bundaran Jalan Patung Mura Emas/*Murung Raya Golden Statue Roundabout*

Sumber Ilustrasi Infografis/Infographics Graphics by:

freepik.com

Diterbitkan oleh/Published by:

© **BPS Kabupaten Murung Raya/ BPS-Statistics of Murung Raya Regency**

Dicetak oleh/ Printed by:

CV. AMADEUS

Dilarang mengumumkan, mendistribusikan, mengomunikasikan, dan/ atau menggandakan sebagian atau seluruh isi buku ini untuk tujuan komersil tanpa izin tertulis dari Badan Pusat Statistik.

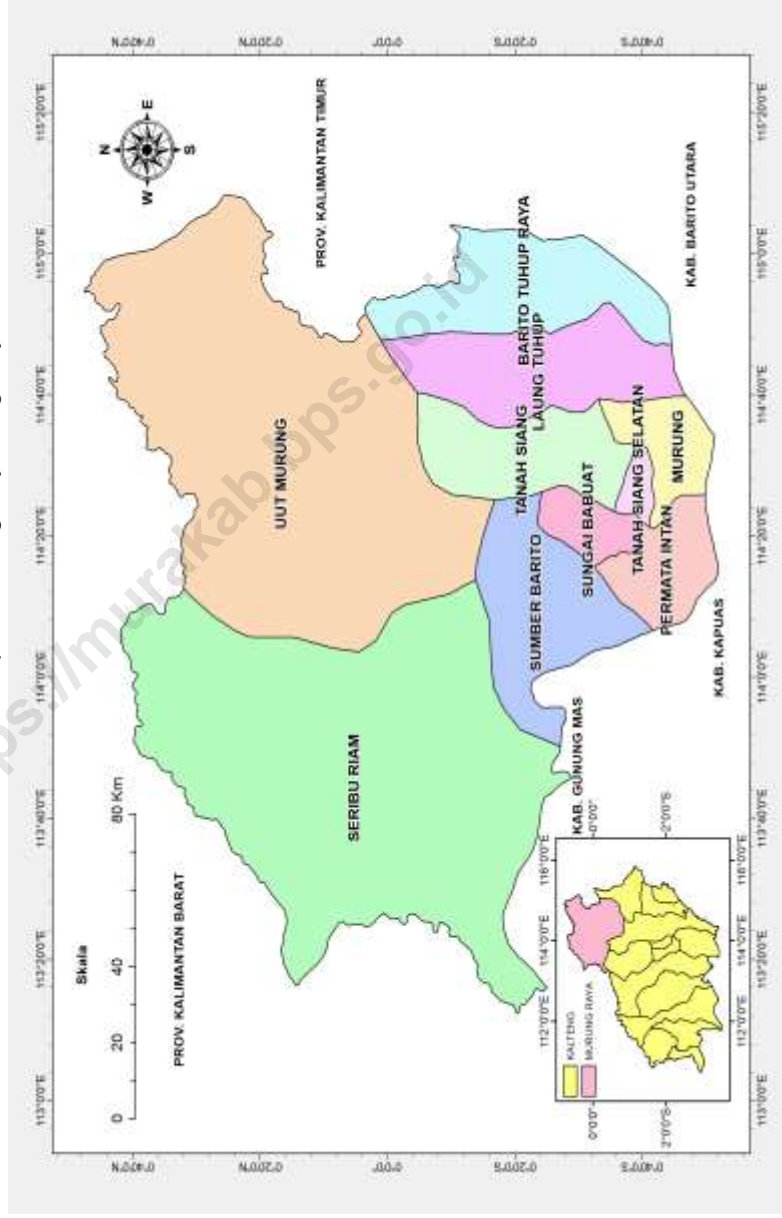
Prohibited to announce, distribute, communicate, and/or copy part or all of this book for commercial purpose without permission from BPS-Statistics Indonesia.

Tim Penyusun/Drafting Team

Pengarah/Director	:	Mulya Setiawan
Koordinator Teknis/Technical Coordinator	:	Yoviana Yulta
Naskah/Manuscript	:	Yoviana Yulta
Tata letak/Layout	:	Petra BR Sitanggung
Pengolah Data Sektoral/Sectoral Data Processing	:	Yoviana Yulta Petra BR Sitanggung Ginong Pratidina
Gambar kulit/Cover Design	:	Ginong Pratidina
Infografis/Infographics	:	Petra BR Sitanggung
Penyunting/Editor	:	Yoviana Yulta

<https://murakab.bps.go.id>

Peta Administrasi Kabupaten Murung Raya
Administration Map of Murung Raya Regency



KEPALA BPS KABUPATEN MURUNG RAYA
CHIEF STATISTICIAN OF MURUNG RAYA REGENCY



Mulya Setiawan, S.ST



KATA PENGANTAR

Kabupaten Murung Raya Dalam Angka Tahun 2018 merupakan kelanjutan dari publikasi tahun sebelumnya yang diterbitkan secara berkala oleh Badan Pusat Statistik (BPS) Kabupaten Murung Raya. Publikasi ini merupakan upaya dalam mengembangkan perstatistikan daerah dengan menyediakan data yang terpadu bagi para *stakeholder* khususnya di daerah ini. Dalam penyusunan publikasi ini, data yang dihimpun merupakan kompilasi data statistik dasar dari BPS dan data statistik sektoral (data primer dan sekunder), baik dari instansi pemerintah maupun swasta.

Publikasi ini dapat terwujud berkat kerja sama dan bantuan dari berbagai pihak baik instansi/dinas lembaga pemerintah maupun swasta. Kepada semua pihak yang telah memberikan bantuan disampaikan penghargaan dan terima kasih yang sebesar-besarnya. Kiranya kerja sama yang baik ini dapat lebih ditingkatkan untuk publikasi-publikasi selanjutnya.

Semoga penyajian data statistik ini dapat bermanfaat bagi kita semua, terutama dalam rangka menyusun dan melaksanakan pembangunan. Kami mengharapkan tanggapan dan saran dari para pengguna publikasi ini untuk perbaikan edisi yang akan datang.

Puruk Cahu, Agustus 2018
Kepala Badan Pusat Statistik
Kabupaten Murung Raya,

Mulya Setiawan, S.ST



Murung Raya Regency in Figures of 2018 is a series of previous publication which are periodically published by BPS-Statistics of Murung Raya. This publication is a attempt to develop regional statistics by providing integrated data for stakeholders, especially in this area. In preparing this publication, the collected data is a compilation of basic statistical data from BPS and sectoral data (primary and secondary data) were collected from public and private agencies

This comprehensive publication can be realized thanks to the cooperation and assistance from various parties, both agencies/ departments/government and private institutions. To all parties who have been involved in the preparation of this publication, I would like to express my sincerest appreciation and gratitude. May the good cooperation can be further enhanced to next publications.

Hopefully presentation of statistical data will be useful for all of us, especially in order to formulate and implement development. Comments and constructive suggestions for the improvement of this publication are always welcome.

*Puruk Cahu, August 2018
Chief Statistician of
Murung Raya Regency*



Mulya Setiawan, S.ST

DAFTAR ISI/*Contents*

	halaman <i>page</i>
KATA PENGANTAR.....	ix
<i>PREFACE</i>	x
DAFTAR ISI/ <i>Contents</i>	xi
DAFTAR TABEL/ <i>List of Table</i>	xiii
DAFTAR GAMBAR/ <i>List of Figures</i>	xli
PENJELASAN UMUM.....	xlv
<i>EXPLANATORY NOTES</i>	xlvi
STATISTIK KUNCI/ <i>KEY STATISTICS</i>	1
1. GEOGRAFI DAN IKLIM/ <i>GEOGRAPHICAL AND CLIMATE</i>	5
1.1. GEOGRAFI/ <i>GEOGRAPHY</i>	13
1.2. IKLIM/ <i>CLIMATE</i>	18
2. PEMERINTAHAN/ <i>GOVERNMENT</i>	21
2.1 WILAYAH ADMINISTRATIF/ <i>ADMINISTRATIVE AREA</i>	29
2.2 DEWAN PERWAKILAN RAKYAT DAERAH/ <i>THE REGIONAL HOUSE OF REPRESENTATIVES</i>	32
2.3 PEGAWAI NEGERI SIPIL/ <i>LOCAL GOVERNMENT CIVIL SERVANTS</i>	38
3. KEPENDUDUKAN DAN KETENAGAKERJAAN/ <i>POPULATION AND EMPLOYMENT</i>	53
3.1. KEPENDUDUKAN/ <i>POPULATION</i>	61
3.2. KETENAGAKERJAAN/ <i>EMPLOYMENT</i>	69
4. SOSIAL/ <i>SOCIAL</i>	85
4.1 PENDIDIKAN/ <i>EDUCATION</i>	95
4.2 KESEHATAN/ <i>HEALTH</i>	129
4.3 AGAMA/ <i>RELIGION</i>	151
4.4 KRIMINALITAS/ <i>CRIMINALITY</i>	159
4.5 KEMISKINAN DAN PEMBANGUNAN MANUSIA/ <i>POVERTY AND HUMAN DEVELOPMENT</i>	163
4.6 SOSIAL LAINNYA/ <i>OTHER SOCIAL</i>	165
5. PERTANIAN/ <i>AGRICULTURE</i>	181
5.1. TANAMAN PANGAN/ <i>FOOD CROPS</i>	189

5.2.	HORTIKULTURA/HORTICULTURE	193
5.3.	PERKEBUNAN/PLANTATION	199
5.4.	PETERNAKAN/LIVESTOCK	204
5.5.	PERIKANAN/FISHERY	209
5.6.	KEHUTANAN/FORESTRY	219
6.	INDUSTRI, PERTAMBANGAN, ENERGI, DAN KONSTRUKSI/INDUSTRY, MINING, ENERGY, AND CONSTRUCTION	233
6.1.	INDUSTRI/INDUSTRY	233
6.2.	PERTAMBANGAN/MINING	234
6.3.	ENERGI/ENERGY	237
6.4.	KONSTRUKSI/CONSTRUCTION	243
7.	PERDAGANGAN/TRADING	257
8.	HOTEL DAN PARIWISATA/HOTEL AND TOURISM	271
8.1.	HOTEL/HOTEL	269
8.2.	PARIWISATA/TOURISM	270
9.	TRANSPORTASI DAN KOMUNIKASI/TRANSPORTATION AND COMMUNICATION	291
9.1.	TRANSPORTASI/TRANSPORTATION	283
9.2.	POS DAN TELEKOMUNIKASI/POST AND TELECOMMUNICATION ..	292
10.	KEUANGAN/FINANCE	315
11.	PENGELUARAN PENDUDUK DAN KONSUMSI MAKANAN/POPULATION EXPENDITURE AND FOOD CONSUMPTION	343
12.	PENDAPATAN REGIONAL/REGIONAL INCOMES	357
12.1	PRODUK DOMESTIK REGIONAL BRUTO MENURUT LAPANGAN USAHA/GROSS DOMESTIC REGIONAL PRODUCT BY INDUSTRIAL ORIGIN	353
12.2	PRODUK DOMESTIK REGIONAL BRUTO MENURUT PENGELUARAN/GROSS DOMESTIC REGIONAL PRODUCT BY EXPENDITURE	367
13.	PERBANDINGAN ANTAR KABUPATEN/KOTA/INTERREGENCY COMPARISON	377

DAFTAR TABEL/List of Table

	halaman page
1. GEOGRAFI DAN IKLIM/GEOGRAPHICAL AND CLIMATE	5
1.1. GEOGRAFI/GEOGRAPHY	13
1.1.1 Letak dan Luas Murung Raya, 2017 <i>Location and Area of Murung Raya, 2017</i>	13
1.1.2 Luas Wilayah Menurut Kecamatan di Kabupaten Murung Raya, 2017 <i>Total Area by Subdistrict in Murung Raya Regency, 2017</i>	14
1.1.3 Luas Kawasan Hutan dan Perairan di Kabupaten Murung Raya (ha), 2017 <i>Forest and Inland Water Area of Murung Raya Regency (ha), 2017</i>	15
1.1.4 Ketinggian Ibu Kota Kecamatan dari Permukaan Air Laut Menurut Kecamatan (m) di Kabupaten Murung Raya, 2017 <i>Altitude of Subdistrict in Murung Raya Regency from Sea Level by Subdistrict (m) in Murung Raya Regency, 2017</i>	16
1.1.5 Jarak dari Ibu kota Kabupaten ke Ibu kota Kecamatan di Kabupaten Murung Raya (km), 2017 <i>Distance of Regency Capital to Subdistrict Capital in Murung Raya Regency (km), 2017</i>	17
1.2. IKLIM/CLIMATE	18
1.2.1 Jumlah Curah Hujan dan Hari Hujan Menurut Bulan di Kabupaten Murung Raya (mm), 2017 <i>Amount of Precipitation and Number of Rainy Days by Month in Murung Raya Regency (mm), 2017</i>	18
1.2.2 Rata-rata Tekanan Udara, Kecepatan Angin dan Penyinaran Matahari Menurut Bulan di Kabupaten Murung Raya, 2017 <i>Average Atmospheric Pressure, Wind Velocity and Duration of Sunshine by Month in Murung Raya Regency, 2017</i>	19
1.2.3 Rata-rata Suhu Udara dan Kelembaban Relatif Setiap Bulan di Kabupaten Murung Raya, 2017 <i>Average of the Temperature and Relative Humidity by Month in Murung Raya Regency, 2017</i>	20
2. PEMERINTAHAN/GOVERNMENT	21
2.1 WILAYAH ADMINISTRATIF/ADMINISTRATIVE AREA	
2.1.1 Jumlah Desa/Kelurahan Menurut Kecamatan di Kabupaten Murung Raya, 2017 <i>Number of Villages by Subdistrict in Murung Raya Regency, 2017</i>	29

2.1.2	Jumlah Kelurahan/Desa Menurut Kecamatan, Fasilitas dan Perangkat Pemerintahan Desa di Kabupaten Murung Raya, 2017 <i>Number of Villages by Subdistrict, Facilities, and Village Government Staff in Murung Raya Regency, 2017</i>	30
2.2	DEWAN PERWAKILAN RAKYAT DAERAH/THE REGIONAL HOUSE OF REPRESENTATIVES	32
2.2.1	Jumlah Anggota Dewan Perwakilan Rakyat Daerah Menurut Partai Politik dan Jenis Kelamin di Kabupaten Murung Raya, 2017 <i>The Number of Members of The Regional House of Representatives by Political Parties and Sex in Murung Raya Regency, 2017</i>	32
2.2.2	Jumlah Keputusan DPRD Menurut Jenis Keputusan di Kabupaten Murung Raya, 2012-2017 <i>Number of Legislator Decision by Type of Decision in Murung Raya Regency, 2012-2017</i>	33
2.2.3	Jumlah Pemilih/Suara Hasil Pemilihan Legislatif di Kabupaten Murung Raya, Tahun 1992, 1997, 1999, 2004, 2009, dan 2014 <i>The Number of Voter/Vote in Legislative Election in Murung Raya Regency, 1992, 1997, 1999, 2004, 2009, and 2014</i>	34
2.2.4	Tingkat Partisipasi Pemilihan Umum di Kabupaten Murung Raya, 2008-2015 <i>Participation Level in Elections in Murung Raya Regency, 2008-2015</i>	35
2.2.5	Jumlah Anggota DPRD Kabupaten Murung Raya Menurut Jenis Kelamin, 2007-2017 <i>The Number of Regional People's Representative Assembly of Murung Raya Regency by Sex, 2007-2017</i>	36
2.2.6	Jumlah Anggota DPRD Menurut Tingkat Pendidikan di Kabupaten Murung Raya, 2007-2017 <i>The Number of Regional People's Representative Assembly by Educational Attainment in Murung Raya Regency, 2007-2017</i>	37
2.3	PEGAWAI NEGERI SIPIL/LOCAL GOVERNMENT CIVIL SERVANTS	38
2.3.1	Banyaknya Pegawai Negeri Sipil Daerah Menurut Departemen/ Lembaga Negara dan Golongan di Kabupaten Murung Raya, 2017 <i>The Number of Local Government Civil Servants by Department/ Institution and Rank in Murung Raya Regency, 2017</i>	38
2.3.2	Jumlah Pegawai Negeri Sipil Menurut Golongan Kepangkatan dan Jenis Kelamin di Kabupaten Murung Raya, 2017 <i>Number of Civil Servants by Hierarchy and Sex in Murung Raya Regency, 2017</i>	45

2.3.3	Jumlah Pegawai Negeri Sipil Menurut Pendidikan Tertinggi dan Jenis Kelamin di Kabupaten Murung Raya, 2017 <i>Number of Civil Servants by Education Attainment and Sex in Murung Raya Regency, 2017</i>	46
2.3.4	Jumlah Pegawai Negeri Sipil Pusat Menurut Departemen/ Lembaga Negara dan Golongan di Kabupaten Murung Raya, 2017 <i>The Number of Vertical Government Civil Servants by Departement/ Institution and Rank in Murung Raya Regency, 2017</i>	47
2.3.5	Jumlah Pegawai Negeri Sipil Pusat Menurut Golongan dan Jenis Kelamin di Kabupaten Murung Raya, 2017 <i>The Number of Vertical Government Civil Servants by Rank and Sex in Murung Raya Regency, 2017</i>	48
2.3.6	Jumlah Pegawai Negeri Sipil Pusat Menurut Tingkat Pendidikan dan Jenis Kelamin di Kabupaten Murung Raya, 2017 <i>The Number of Vertical Government Civil Servants by Education and Sex in Murung Raya Regency, 2017</i>	49
2.3.7	Jumlah Polisi Menurut Satuan Kerja dan Jenis Kelamin di Kabupaten Murung Raya, 2017 <i>The Number of Police by Work Unit and Sex in Murung Raya Regency, 2017</i>	50
2.3.8	Jumlah Polisi Menurut Pangkat dan Jenis Kelamin di Kabupaten Murung Raya, 2014-2017 <i>The Number of Police by Hierarchy and Sex in Murung Raya Regency, 2014-2017</i>	51

3. KEPENDUDUKAN DAN KETENAGAKERJAAN/POPULATION AND EMPLOYMENT 53

3.1. KEPENDUDUKAN/POPULATION 61

3.1.1	Jumlah Penduduk, dan Laju Pertumbuhan Penduduk Menurut Kecamatan di Kabupaten Murung Raya, 2010, 2016, dan 2017 <i>The Population and Population Growth Rate by Subdistrict in Murung Raya Regency, 2010, 2016, dan 2017</i>	61
3.1.2	Jumlah Penduduk dan Rasio Jenis Kelamin Menurut Kecamatan di Kabupaten Murung Raya, 2017 <i>Population and Sex Ratio by Subdistrict in Murung Raya Regency, 2017</i> .	62

3.1.3	Distribusi dan Kepadatan Penduduk Menurut Kecamatan di Kabupaten Murung Raya, 2017	63
	<i>Population Distribution and Density by Subdistrict in Murung Raya Regency, 2017</i>	63
3.1.4	Jumlah Penduduk Menurut Kecamatan, Kewarganegaraan Dan Jenis Kelamin di Kabupaten Murung Raya, 2017	
	<i>The Number of Population by Subdistrict, Nationalities, and Sex in Murung Raya Regency, 2017</i>	64
3.1.5	Jumlah Penduduk Menurut Kelompok Umur dan Jenis Kelamin di Kabupaten Murung Raya, 2017	
	<i>Forecasting of Population by Age Groups and Sex in Murung Raya Regency, 2017</i>	65
3.1.6	Jumlah Rumah Tangga dan Rata-rata Anggota Rumah Tangga Menurut Kecamatan di Kabupaten Murung Raya, 2017	
	<i>Number of Households and Average Member Per Household by Subdistrict in Murung Raya Regency, 2017</i>	66
3.1.7	Jumlah Kepemilikan Akta Kelahiran Menurut Jenis Kelamin dan Kecamatan di Kabupaten Murung Raya, 2017	
	<i>The Number of Birth Certificate Ownership by Sex and Subdistrict in Murung Raya Regency, 2017</i>	67
3.1.8	Jumlah Kepemilikan Kartu Keluarga Menurut Kecamatan di Kabupaten Murung Raya, 2017	
	<i>Number of Family Card Ownership by Subdistrict in Murung Raya Regency, 2017</i>	68
3.2.	KETENAGAKERJAAN/EMPLOYMENT	69
3.2.1	Jumlah Penduduk Berumur 15 Tahun Keatas Menurut Jenis Kegiatan Selama Seminggu yang Lalu dan Jenis Kelamin di Kabupaten Murung Raya, 2017	
	<i>Population Aged 15 Years and Over by Type of Activity During The Previous Week and Sex in Murung Raya Regency, 2017</i>	69
3.2.2	Jumlah Penduduk Berumur 15 Tahun Keatas yang Bekerja Selama Seminggu yang Lalu Menurut Kelompok Umur di Kabupaten Murung Raya, 2017	
	<i>Population Aged 15 Years and Over Who Worked During the Previous Week by Age Group and Sex in Murung Raya Regency, 2017</i>	70

3.2.3	Jumlah Penduduk Berumur 15 Tahun Ke Atas Menurut Pendidikan Tertinggi yang Ditamatkan dan Jenis Kegiatan Selama Seminggu yang Lalu di Kabupaten Murung Raya, 2017 <i>Population Aged 15 Years and Over by Educational Attainment and Type of Activity During The Previous Week in Murung Raya Regency, 2017</i>	71
3.2.4	Jumlah Penduduk Berumur 15 Tahun Ke Atas yang Bekerja Selama Seminggu yang Lalu Menurut Jumlah Jam Kerja Seluruhnya dan Jenis Kelamin di Kabupaten Murung Raya, 2017 <i>Population Aged 15 Years and Over Who Worked During the Previous Week by Total Working Hours and Sex in Murung Raya Regency, 2017</i> ...	72
3.2.5	Jumlah Penduduk Berumur 15 Tahun Ke Atas yang Bekerja Selama Seminggu yang Lalu Menurut Jumlah Jam Kerja Pada Pekerjaan Utama dan Jenis Kelamin di Kabupaten Murung Raya, 2017 <i>Population Aged 15 Years and Over Who Worked During the Previous Week by Number of Working Hours on Main Industry and Sex in Murung Raya Regency, 2017</i>	73
3.2.6	Jumlah Penduduk Berumur 15 Tahun Ke Atas yang Bekerja Selama Seminggu yang Lalu Menurut Lapangan Pekerjaan Utama dan Jenis Kelamin di Kabupaten Murung Raya, 2017 <i>Population Aged 15 Years and Over Who Worked During the Previous Week by Main Industry and Sex in Murung Raya Regency, 2017</i>	74
3.2.7	Penduduk Berumur 15 Tahun ke Atas Menurut Jenis Kegiatan Utama dan Pendidikan yang Ditamatkan di Kabupaten Murung Raya, 2017 <i>Population of 15 Years Old and Over by The Type of Main Activity and Educational Attainment in Murung Raya Regency, 2017</i>	75
3.2.8	Penduduk Berumur 15 Tahun ke Atas Menurut Jenis Kegiatan Utama dan Pendidikan yang Ditamatkan di Kabupaten Murung Raya, 2017 <i>Population of 15 Years Old and Over by The Type of Main Activity and Educational Attainment in Murung Raya Regency, 2017</i>	76
3.2.9	Jumlah Pencari Kerja yang Terdaftar menurut Lapangan Usaha di Kabupaten Murung Raya, 2016 <i>The Number of Job Seeker Which is Registered by Main Industry in Murung Raya Regency, 2016</i>	77
3.2.10	Jumlah Pencari Kerja Terdaftar Menurut Tingkat Pendidikan di Kabupaten Murung Raya, 2016 <i>The Number of Registered Job Seekers by Educational Attainment in Murung Raya Regency, 2016</i>	79

3.2.11	Jumlah Pencari Kerja yang Telah Terdaftar Menurut Tingkat Pendidikan dan Jenis Kelamin di Kabupaten Murung Raya, 2017 <i>The Number of Job Seekers That have Registered by Educational Level and Sex in Murung Raya Regency, 2017</i>	80
3.2.12	Banyaknya Pendidikan/Kursus Di Dinas Tenaga Kerja dan Transmigrasi Kabupaten Murung Raya, 2016 <i>The Number of Job Training Which is Registered at Manpower and Transmigration Service in Murung Raya Regency, 2016</i>	81
4.	SOSIAL/SOCIAL	85
4.1	PENDIDIKAN/EDUCATION	95
4.1.1	Persentase Penduduk Usia 7–24 Tahun Menurut Jenis Kelamin, Kelompok Umur Sekolah, dan Partisipasi Sekolah di Kabupaten Murung Raya, 2017 <i>Percentage of Population Aged 7-24 Years by Sex, Age Group, and School Participation in Murung Raya Regency, 2017</i>	95
4.1.2	Banyaknya Sekolah, Murid, dan Guru Menurut Jenis dan Status Sekolah di Kabupaten Murung Raya, Tahun Ajaran 2017/2018 <i>The Number of Schools, Pupils and Teachers by Type and Status of School in Murung Raya Regency, School Year 2017/2018</i>	96
4.1.3	Rasio Murid dan Guru Menurut Jenis dan Status Sekolah di Kabupaten Murung Raya, Tahun Ajaran 2017/2018 <i>Ratio of Pupils and Teachers by Type and Status of School in Murung Raya Regency, School Year 2017/2018</i>	97
4.1.4	Banyaknya Sekolah, Murid dan Guru Taman Kanak-kanak (TK) Menurut Kecamatan dan Status Sekolah di Kabupaten Murung Raya, Tahun Ajaran 2017/2018 <i>The Number of Schools, Pupils and Teachers in Kindergarten School by Subdistrict and Status of School in Murung Raya Regency, School Year 2017/2018</i>	98
4.1.5	Banyaknya Sekolah, Murid dan Guru Sekolah Dasar (SD) Menurut Kecamatan dan Status Sekolah di Kabupaten Murung Raya, Tahun Ajaran 2017/2018 <i>The Number of Schools, Pupils and Teachers in Primary School by Subdistrict and Status of School in Murung Raya Regency, School Year 2017/2018</i>	99

4.1.6	Banyaknya Sekolah, Murid dan Guru Madrasah Ibtidaiyah (MI) Menurut Kecamatan dan Status Sekolah di Kabupaten Murung Raya, Tahun Ajaran 2017/2018 <i>The Number of Schools, Pupils and Teachers in Madrasah Ibtidaiyah by Subdistrict and Status of School in Murung Raya Regency, School Year 2017/2018</i>	100
4.1.7	Banyaknya Sekolah, Murid dan Guru Sekolah Menengah Pertama (SMP) Menurut Kecamatan dan Status Sekolah di Kabupaten Murung Raya, Tahun Ajaran 2017/2018 <i>The Number of Schools, Pupils and Teachers in Junior High School by Subdistrict and Status of School in Murung Raya Regency, School Year 2017/2018</i>	101
4.1.8	Banyaknya Sekolah, Murid dan Guru Madrasah Tsanawiyah (MTs) Menurut Kecamatan dan Status Sekolah di Kabupaten Murung Raya, Tahun Ajaran 2017/2018 <i>The Number of Schools, Pupils and Teachers in Madrasah Tsanawiyah (MTs) by Subdistrict and Status of School in Murung Raya Regency, School Year 2017/2018</i>	102
4.1.9	Banyaknya Sekolah, Murid dan Guru Sekolah Menengah Atas (SMA) Menurut Kecamatan dan Status Sekolah di Kabupaten Murung Raya, Tahun Ajaran 2017/2018 <i>The Number of Schools, Pupils and Teachers in Senior High School by Subdistrict and Status of School in Murung Raya Regency, School Year 2017/2018</i>	103
4.1.10	Banyaknya Sekolah, Murid dan Guru Madrasah Aliyah (MA) Menurut Kecamatan dan Status Sekolah di Kabupaten Murung Raya, Tahun Ajaran 2017/2018 <i>The Number of Schools, Pupils and Teachers in Madrasah Aliyah (MA) by Subdistrict and Status of School in Murung Raya Regency, School Year 2017/2018</i>	104
4.1.11	Banyaknya Sekolah, Murid dan Guru Sekolah Menengah Kejuruan (SMK) Menurut Kecamatan dan Status Sekolah di Kabupaten Murung Raya, Tahun Ajaran 2017/2018 <i>The Number of Schools, Pupils and Teachers in Vocational High School (SMK) by Subdistrict and Status of School in Murung Raya Regency, School Year 2017/2018</i>	105
4.1.12	Banyaknya Murid Sekolah Dasar (SD) Menurut Tingkat Kelas dan Kecamatan di Kabupaten Murung Raya, Tahun Ajaran 2017/2018 <i>The Number of Pupils of Primary Schools (SD) by Class Grade and Subdistrict in Murung Raya Regency, School Year 2017/2018</i>	106

- 4.1.13 Banyaknya Murid Madrasah Ibtidaiyah (MI) Menurut Tingkat Kelas dan Kecamatan di Kabupaten Murung Raya, Tahun Ajaran 2017/2018
The Number of Pupils of Madrasah Ibtidaiyah (MI) by Class Grade and Subdistrict in Murung Raya Regency, School Year 2017/2018 107
- 4.1.14 Banyaknya Murid Sekolah Menengah Pertama (SMP) Menurut Tingkat Kelas dan Kecamatan di Kabupaten Murung Raya, Tahun Ajaran 2017/2018
The Number of Pupils of Junior High Schools (SMP) by Class Grade and Subdistrict in Murung Raya Regency, School Year 2017/2018 108
- 4.1.15 Banyaknya Murid Madrasah Tsanawiyah (MTs) Menurut Tingkat Kelas dan Kecamatan di Kabupaten Murung Raya, Tahun Ajaran 2017/2018
The Number of Pupils of Madrasah Tsanawiyah (MTs) by Class Grade and Subdistrict in Murung Raya Regency, School Year 2017/2018 109
- 4.1.16 Banyaknya Murid Sekolah Menengah Atas (SMA) Menurut Tingkat Kelas dan Kecamatan di Kabupaten Murung Raya, Tahun Ajaran 2017/2018
The Number of Pupils of Senior High School (SMA) by Class Grade and Subdistrict in Murung Raya Regency, School Year 2017/2018 110
- 4.1.17 Banyaknya Murid Madrasah Aliyah (MA) Menurut Tingkat Kelas dan Kecamatan di Kabupaten Murung Raya, Tahun Ajaran 2017/2018
The Number of Pupils of Madrasah Aliyah (MA) by Class Grade and Subdistrict in Murung Raya Regency, School Year 2017/2018 111
- 4.1.18 Banyaknya Murid Sekolah Menengah Kejuruan (SMK) Menurut Tingkat Kelas dan Kecamatan di Kabupaten Murung Raya, Tahun Ajaran 2017/2018
The Number of Pupils of Vocational High School (SMK) by Class Grade and Subdistrict in Murung Raya Regency, School Year 2017/2018 112
- 4.1.19 Rasio Murid Terhadap Guru Menurut Jenis Sekolah dan Kecamatan di Kabupaten Murung Raya, Tahun Ajaran 2017/2018
Ratio of Pupils to The Teacher by Type of School and Subdistrict in Murung Raya Regency, School Year 2017/2018..... 113
- 4.1.20 Banyaknya Sekolah, Murid, dan Guru Taman Kanak-kanak (TK)/ Raudhatul Athfal (RA) Menurut Kecamatan dan Jenis Kelamin di Kabupaten Murung Raya, Tahun Ajaran 2017/2018
The Number of Schools, Pupils, and Teachers in Kindergarten School by Subdistrict and Sex in Murung Raya Regency, School Year 2017/2018.. 115
- 4.1.21 Banyaknya Sekolah, Murid, dan Guru Sekolah Dasar (SD) Menurut Kecamatan dan Jenis Kelamin di Kabupaten Murung Raya, Tahun Ajaran 2017/2018
The Number of Schools, Pupils, and Teachers in Primary School (SD) by Subdistrict and Sex in Murung Raya Regency, School Year 2017/2018.. 116

4.1.22	Banyaknya Sekolah, Murid, dan Guru Madrasah Ibtidaiyah (MI) Menurut Kecamatan dan Jenis Kelamin di Kabupaten Murung Raya, Tahun Ajaran 2017/2018 <i>The Number of Schools, Pupils, and Teachers in Madrasah Ibtidaiyah (MI) by Subdistrict and Sex in Murung Raya Regency, School Year 2017/2018</i>	117
4.1.23	Banyaknya Sekolah, Murid, dan Guru Sekolah Menengah Pertama (SMP) Menurut Kecamatan dan Jenis Kelamin, Tahun Ajaran 2017/2018 <i>The Number of Schools, Pupils, and Teachers in Junior High School (SMP) by Subdistrict and Sex, School Year 2017/2018</i>	118
4.1.24	Banyaknya Sekolah, Murid, dan Guru Madrasah Tsanawiyah (MTs) Menurut Kecamatan dan Jenis Kelamin di Kabupaten Murung Raya, Tahun Ajaran 2017/2018 <i>The Number of Schools, Pupils, and Teachers in Madrasah Tsanawiyah (MTs) by Subdistrict and Sex in Murung Raya Regency, School Year 2017/2018</i>	119
4.1.25	Banyaknya Sekolah, Murid, dan Guru Sekolah Menengah Atas (SMA) Menurut Kecamatan dan Jenis Kelamin di Kabupaten Murung Raya, Tahun Ajaran 2017/2018 <i>The Number of Schools, Pupils, and Teachers in Senior High School (SMA) by Subdistrict and Sex in Murung Raya Regency, School Year 2017/2018</i>	120
4.1.26	Banyaknya Sekolah, Murid, dan Guru Madrasah Aliyah (MA) Menurut Kecamatan dan Jenis Kelamin di Kabupaten Murung Raya, Tahun Ajaran 2017/2018 <i>The Number of Schools, Pupils, and Teachers in Madrasah Aliyah (MA) by Subdistrict and Sex in Murung Raya Regency, School Year 2017/2018</i> ...	121
4.1.27	Banyaknya Sekolah, Murid, dan Guru Sekolah Menengah Kejuruan (SMK) Menurut Kecamatan dan Jenis Kelamin di Kabupaten Murung Raya, Tahun Ajaran 2017/2018 <i>The Number of Schools, Pupils, and Teachers in Vocational High School (SMK) by Subdistrict and Sex in Murung Raya Regency, School Year 2017/2018</i>	122
4.1.28	Angka Partisipasi Murni (APM) dan Angka Partisipasi Kasar (APK) Menurut Jenjang Pendidikan di Kabupaten Murung Raya, 2017 <i>Net Enrollment Rate and Gross Enrollment Rate by Educational Level in Murung Raya Regency, 2017</i>	123
4.1.29	Angka Partisipasi Kasar (APK) Menurut Tingkat Pendidikan dan Jenis Kelamin di Kabupaten Murung Raya, 2017 <i>Gross Enrollment Rate (APK) by Education Level and Sex in Murung Raya Regency, 2017</i>	124

4.1.30	Angka Partisipasi Murni (APM) Menurut Tingkat Pendidikan dan Jenis Kelamin di Kabupaten Murung Raya, 2017 <i>Net Enrolment Rate (APM) by Education Level and Sex in Murung Raya Regency, 2017</i>	125
4.1.31	Angka Partisipasi Sekolah (APS) Menurut Kelompok Umur dan Jenis Kelamin di Kabupaten Murung Raya, 2017 <i>School Enrollment Rate (APS) by Age Group and Sex in Murung Raya Regency, 2017</i>	126
4.1.32	Hasil Evaluasi Ujian Nasional (UN) Menurut Tingkat Sekolah dan Kecamatan di Kabupaten Murung Raya, Tahun Ajaran 2017/2018 <i>Evaluation Result of National Examination by School Level and Subdistrict in Murung Raya Regency, School Year 2017/2018</i>	127
4.2	KESEHATAN/HEALTH	129
4.2.1	Banyaknya Rumah Sakit Menurut Kapasitas Tidur dan Kecamatan di Kabupaten Murung Raya, 2017 <i>The Number of Hospital by Beds Capacity and Subdistrict in Murung Raya Regency, 2017</i>	129
4.2.2	Indikator Kinerja Rumah Sakit Umum Daerah Puruk Cahu di Kabupaten Murung Raya, 2017 <i>Performance Indicators of Puruk Cahu Regional Public Hospital in Murung Raya Regency, 2017</i>	130
4.2.3	Jumlah Fasilitas Kesehatan Menurut Jenis Fasilitas dan Kecamatan di Kabupaten Murung Raya, 2017 <i>The Number of Health Facility by Type of Facility and Subdistrict in Murung Raya Regency, 2017</i>	131
4.2.4	Jumlah Dukun Bayi Menurut Pusat Kesehatan Masyarakat di Kabupaten Murung Raya, 2017 <i>The Number of Traditional Birth Attendance by Work Unit in Murung Raya Regency, 2017</i>	132
4.2.5	Banyaknya Tenaga Kesehatan Menurut Unit Kerja dan Sarana Pelayanan Kesehatan di Kabupaten Murung Raya, 2017 <i>The Number of Health Personnel by Work Unit and Health Service Facilities in Murung Raya Regency, 2017</i>	133
4.2.6	Banyaknya Dokter Spesialis, Dokter Umum dan Dokter Gigi di Sarana Pelayanan Kesehatan di Kabupaten Murung Raya, 2017 <i>The Number of Specialist Doctor, General Doctor, and Dentist in Health Facility in Murung Raya Regency, 2017</i>	134
4.2.7	Jumlah Persalinan Hidup dan Persalinan Mati Bayi Menurut Pusat Kesehatan Masyarakat di Kabupaten Murung Raya, 2017 <i>The Number of Baby Living Birth and Dead Birth by Public Health Center in Murung Raya Regency, 2017</i>	135

4.2.8	Jumlah Bayi Berat Lahir Rendah dan Bayi Gizi Buruk Unit Kerja di Kabupaten Murung Raya, 2017 <i>The Number of Baby With Low Birth Weight and Bad Malnutrition by Work Unit in Murung Raya Regency, 2017</i>	136
4.2.9	Jumlah Akseptor KB Aktif Menurut Kecamatan Dan Jenis Kontrasepsi di Kabupaten Murung Raya, 2017 <i>The Number of Active KB Acceptors by Subdistrict and Type of Contraception in Murung Raya Regency, 2017</i>	137
4.2.10	Target dan Realisasi Peserta KB Aktif Menurut Jenis Metode Kontrasepsi di Kabupaten Murung Raya, 2017 <i>Target and Realization of Active KB Participants by Type of Contraception Method in Murung Raya Regency, 2017</i>	139
4.2.11	Banyaknya Kasus dari 10 Jenis Penyakit Tidak Menular dengan Kasus Terbanyak Menurut Jenis Penyakit di Kabupaten Murung Raya, 2017 <i>The Number of Cases from 10 Type of Non-Communicable Diseases with Most Cases by Type of Disease in Murung Raya Regency, 2017</i>	140
4.2.12	Banyaknya Kasus dari 10 Jenis Penyakit Menular dengan Kasus Terbanyak Menurut Jenis Penyakit di Kabupaten Murung Raya, 2017 <i>The Number of Cases from 10 Type of Communicable Diseases with Most Cases by Type of Disease in Murung Raya Regency, 2017</i>	141
4.2.13	Jumlah Kasus dari 10 Jenis Penyakit dengan Kasus Terbanyak Menurut Jenis Penyakit di Instalasi Rawat Jalan RSUD Puruk Cahu di Kabupaten Murung Raya, 2017 <i>The Number of Cases from 10 Type of Disease with Most Cases by Type of Disease in Outpatient Installation of RSUD Puruk Cahu in Murung Raya Regency, 2017</i>	142
4.2.14	Banyaknya Kasus dari 10 Jenis Penyakit dengan Kasus Terbanyak Menurut Jenis Penyakit di Instalasi Rawat Inap RSUD Puruk Cahu di Kabupaten Murung Raya, 2017 <i>The Number of Cases from 10 Type of Disease with Most Cases by Type of Disease in Hospitalization Installation of RSUD Puruk Cahu in Murung Raya Regency, 2017</i>	143
4.2.15	Banyaknya Kasus dari 10 Jenis Penyakit dengan Kasus Terbanyak Menurut Jenis Penyakit di Instalasi Gawat Darurat RSUD Puruk Cahu di Kabupaten Murung Raya, 2017 <i>The Number of Cases from 10 Type of Disease with Most Cases by Type of Disease in Emergency Departments of RSUD Puruk Cahu in Murung Raya Regency, 2017</i>	144

4.2.16	Jumlah Pasien yang Mengalami Operasi pada RSUD Puruk Cahu Menurut Jenis Operasi di Kabupaten Murung Raya, 2017 <i>The Number of Patients That Operation Experienced in RSUD Puruk Cahu by Type of Operation in Murung Raya Regency, 2017</i>	145
4.2.17	Jumlah Kunjungan Pasien di RSUD Puruk Cahu Menurut Jenis Jaminan Kesehatan di Kabupaten Murung Raya, 2017 <i>The Number of Patients Visits in RSUD Puruk Cahu by Type of Helath Insurance in Murung Raya Regency, 2017</i>	146
4.2.18	Target Dan Realisasi Akseptor KB Baru Dan Aktif yang Dicapai Dinas KB dan Pemberdayaan Perempuan di Kabupaten Murung Raya, 2017 <i>Targets and Realization of New and Active KB Acceptors Which is Achieved by KB Office and Women's Empowerment in Murung Raya Regency, 2017</i>	147
4.2.19	Jumlah Pasangan Usia Subur dan Peserta KB Aktif Menurut Puskesmas di Kabupaten Murung Raya, 2017 <i>Number of Eligible Couples and Family Planning Participants by Public Health Centre in Murung Raya Regency, 2017</i>	148
4.2.20	Banyaknya Fasilitas Olahraga Menurut Kecamatan di Kabupaten Murung Raya, 2017 <i>The Number of Sport Facility by Subdistrict in Murung Raya Regency, 2017</i>	149
4.3	AGAMA/RELIGION	151
4.3.1	Jumlah Penduduk Menurut Kecamatan dan Agama yang Dianut di Kabupaten Murung Raya, 2017 <i>The Number of Population by Subdistrict and Religius Affiliation in Murung Raya Regency, 2017</i>	151
4.3.2	Banyaknya Rohaniawan Menurut Kecamatan di Kabupaten Murung Raya, 2016 <i>The Number of Spritual Leader by Subdistrict in Murung Raya Regency, 2016</i>	153
4.3.3	Banyaknya Tempat Ibadah Menurut Kecamatan di Kabupaten Murung Raya, 2017 <i>The Number of Worship Places by Subdistrict in Murung Raya Regency, 2017</i>	155
4.3.4	Jumlah Jamaah Haji Menurut Kecamatan dan Jenis Kelamin di Kabupaten Murung Raya, 2017 <i>The Number of Moslem Pilgrim by Subdistrict and Sex in Murung Raya Regency, 2017</i>	157

4.3.5	Jumlah Jamaah Haji Menurut Tahun, Jenis Kelamin, dan ONH di Kabupaten Murung Raya, 1990/1991 – 2017-2018 <i>The Number of Moslem Pilgrim by Budget Year, Sex, and Fee in Murung Raya Regency, 1990/1991 – 2017/2018</i>	158
4.4	KRIMINALITAS/CRIMINALITY	159
4.4.1	Jumlah Tindak Pidana Menurut Jenis Kasus di Kabupaten Murung Raya, 2015-2017 <i>Number of Reported Criminal Cases by Case Type in Murung Raya Regency, 2015-2017</i>	159
4.4.2	Persentase Penyelesaian Tindak Pidana Menurut Jenis Kasus di Kabupaten Murung Raya, 2015-2017 <i>Percentage of Crime Clearance Rate by Case Type in Murung Raya Regency, 2015-2017</i>	161
4.5	KEMISKINAN DAN PEMBANGUNAN MANUSIA/POVERTY AND HUMAN DEVELOPMENT	163
4.5.1	Garis Kemiskinan dan Penduduk Miskin di Kabupaten Murung Raya, 2010–2017 <i>Poverty Line and Number of Poor People in Murung Raya Regency, 2010–2017</i>	163
4.5.2	Indeks Pembangunan Manusia (IPM) Beserta Indikator Pendukung di Kabupaten Murung Raya, 2013-2017 <i>Human Development Index (HDI) and Its Supporting Indicators in Murung Raya Regency, 2013-2017</i>	164
4.6	SOSIAL LAINNYA/OTHER SOCIAL	165
4.6.1	Banyaknya Surat Nikah yang Dikeluarkan oleh KUA Menurut Kantor Urusan Agama di Kabupaten Murung Raya, 2013-2017 <i>The Number of Marriage Letter that are Published by Subdistrict in Murung Raya Regency, 2013-2017</i>	165
4.6.2	Banyaknya Akta Kelahiran yang Dikeluarkan Menurut Kecamatan di Kabupaten Murung Raya, 2014-2017 <i>The Number of Birth Letter that are Published by Subdistrict in Murung Raya Regency, 2014-2017</i>	166
4.6.3	Banyaknya Kecelakaan dan Korban Lalu Lintas di Kabupaten Murung Raya, 2005-2017 <i>The Number of Traffic Accidents and Victims in Murung Raya Regency, 2005-2017</i>	167
4.6.4	Jumlah Tilang Menurut Jenis Kendaraan di Kabupaten Murung Raya, 2015-2016 <i>The Number of Traffic Ticket by Vehicle Type in Murung Raya Regency, 2015-2016</i>	168

4.6.5	Banyaknya Perkara Kriminal yang Ditangani oleh Kejaksaan Negeri Puruk Cahu Menurut Jenis Perkara di Kabupaten Murung Raya, 2016 <i>The Number of Criminal Cases Which is Handled by Puruk Cahu Attorney by Case Type in Murung Raya Regency, 2016</i>	169
4.6.6	Jumlah Kasus Kekerasan Terhadap Perempuan Menurut Jenis Kasus di Kabupaten Murung Raya, 2017 <i>Number of Cases of Violence Against Women by Case Type in Murung Raya Regency, 2017</i>	170
4.6.7	Jumlah Kasus Kekerasan Terhadap Anak Menurut Jenis Kasus di Kabupaten Murung Raya, 2017 <i>Number of Cases of Violence Against Children by Case Type in Murung Raya Regency, 2017</i>	171
4.6.8	Jumlah Bencana Alam Menurut Jenis Bencananya di Kabupaten Murung Raya, 2017 <i>The Number of Natural Disaster by Disaster Type in Murung Raya Regency, 2017</i>	172
4.6.9	Banyaknya Organisasi Pemuda Menurut Jenis Organisasi di Kabupaten Murung Raya, 2015 <i>The Number of Youth Organization by Type of Organization in Murung Raya Regency, 2015</i>	173

5. PERTANIAN/AGRICULTURE 181

5.1. TANAMAN PANGAN/FOOD CROPS 189

5.1.1	Luas Panen Padi Sawah dan Padi Ladang Menurut Kecamatan di Kabupaten Murung Raya (ha), 2015 <i>The Harvested Area of Wet Land Paddy and Dry Land Paddy by Subdistrict in Murung Raya Regency (ha), 2015</i>	189
5.1.2	Luas Panen Jagung, Ubi Kayu dan Ubi Jalar, Kacang Tanah, Kacang Kedelai, dan Kacang Hijau Menurut Kecamatan di Kabupaten Murung Raya (ha), 2015 <i>The Harvested Area of Maize, Cassava, Sweet Potatoes, Peanuts, Soybeans and Mung Beans by Subdistrict in Murung Raya Regency (ha), 2015</i>	190

5.1.3	Luas Lahan Sawah Menurut Kecamatan dan Jenis Pengairan Menurut kecamatan di Kabupaten Murung Raya (ha), 2017 <i>Area of Wetland by Subdistrict and Type of Irrigation by Subdistrict in Murung Raya Regency, 2017</i>	191
5.1.4	Luas Lahan Tegal/Kebun, Ladang/Huma, dan Lahan yang Sementara Tidak Diusahakan Menurut Kecamatan di Kabupaten Murung Raya (ha), 2017 <i>Area of Dry Field/Garden, Shifting Cultivation, Land and Temporarily Unused Land by Subdistrict in Murung Raya Regency (ha), 2017</i>	192
5.2.	HORTIKULTURA/HORTICULTURE	193
5.2.1	Luas Panen Tanaman Sayur-Sayuran Menurut Kecamatan dan Jenis Sayuran di Kabupaten Murung Raya (kw), 2017 <i>Harvested Area of Vegetables by Subdistrict and Kind of Plant in Murung Raya Regency (kw), 2017</i>	193
5.2.2	Produksi Tanaman Sayur-Sayuran Menurut Kecamatan dan Jenis Sayuran di Kabupaten Murung Raya (Kw), 2017 <i>Production of Vegetables by Subdistrict and Kind of Plant in Murung Raya Regency (Kw), 2017</i>	194
5.2.3	Produksi Buah-Buahan Menurut Kecamatan di Kabupaten Murung Raya (Kw), 2017 <i>Production of Fruits by Subdistrict in Murung Raya Regency (kw), 2017</i>	195
5.2.4	Produksi Tanaman Biofarmaka Menurut Bulan Produksi di Kabupaten Murung Raya (Kg), 2017 <i>Production of Medicinal Plants by Production Months in Murung Raya Regency (Kg), 2017</i>	196
5.2.5	Keadaan Areal Pengairan Sawah Menurut Jenis Pengairan di Kabupaten Murung Raya (ha), 2004-2017 <i>The Condition of Irrigation Area by Kind of Irrigation in Murung Raya Regency (ha), 2004-2017</i>	197
5.2.6	Jumlah Kelompok Tani dan Jumlah Anggotanya di Kabupaten Murung Raya, 2005-2017 <i>The Number of Farmer Groups and its Member in Murung Raya Regency, 2005-2017</i>	198
5.3.	PERKEBUNAN/PLANTATION	199
5.3.1	Luas Tanaman Perkebunan Menurut Kecamatan dan Jenis Tanaman di Kabupaten Murung Raya (ha), 2017 <i>Planted Area of Estate Crops by Subdistrict and Kind of Crop in Murung Raya Regency (ha), 2017</i>	199

5.3.2	Produksi Tanaman Perkebunan Besar Negara, Perkebunan Swasta, Perkebunan Rakyat Menurut Kecamatan dan Jenis Tanaman di Kabupaten Murung Raya, 2017 <i>Production of State, Private and Smallholders Plantation by Subdistrict and Kind of Crops in Murung Raya Regency, 2017</i>	200
5.3.3	Jumlah Kepala Keluarga Tani Tanaman Perkebunan Rakyat Menurut Jenis Tanaman dan Kecamatan di Kabupaten Murung Raya, 2017 <i>The Number of Chief Smallholders Plantation by Subdistrict and Kind of Crops in Murung Raya Regency, 2017</i>	201
5.3.4	Penyaluran Bibit Yang Dilakukan Oleh Dinas Perkebunan Menurut Jenis Tanaman (Dalam Pohon) di Kabupaten Murung Raya, 2017 <i>The Seed Distribution who is Done by Plantations Services by Kind of Crops (In Tree) in Murung Raya Regency, 2017</i>	202
5.3.5	Rata-Rata Harga Eceran Hasil Perkebunan Rakyat Di Kabupaten Murung Raya (Dalam Rupiah), 2014-2017 <i>The Average Price of Smallholders Production in Murung Raya Regency (in Rupiahs), 2014-2017</i>	203
5.4.	PETERNAKAN/LIVESTOCK	204
5.4.1	Populasi Ternak Menurut Kecamatan dan Jenis Ternak di Kabupaten Murung Raya, 2017 <i>Livestock Population by Subdistrict and Kind of Livestock in Murung Raya Regency, 2017</i>	204
5.4.2	Populasi Unggas Menurut Kecamatan dan Jenis Unggas di Kabupaten Murung Raya, 2017 <i>Poultry Population by Subdistrict and Kind of Poultry in Murung Raya Regency, 2017</i>	205
5.4.3	Jumlah Ternak yang Dipotong Menurut Kecamatan dan Jenis Ternak di Kabupaten Murung Raya, 2017 <i>Number of Livestock Slaughtered by Subdistrict and Kind of Livestock in Murung Raya Regency, 2017</i>	206
5.4.4	Jumlah Unggas yang Dipotong Menurut Kecamatan dan Jenis Ternak di Kabupaten Murung Raya, 2017 <i>Number of Poultry Slaughtered by Subdistrict and Kind of Livestock in Murung Raya Regency, 2017</i>	207
5.4.5	Produksi Daging Dan Telur Menurut Jenis Ternak (Kg) di Kabupaten Murung Raya, 2017 <i>Production of Meat and Egg by Kind of Livestock in Murung Raya Regency (Kg), 2017</i>	208

5.5. PERIKANAN/FISHERY	209
5.5.1 Banyaknya Perahu/ Kapal Penangkapan Ikan Dan Alat Penangkap Ikan Menurut Jenisnya dan Kecamatan di Kabupaten Murung Raya, 2017 <i>Number of Fishing Boat and Fishing Apparel by Kind of Tools and Subdistrict in Murung Raya Regency, 2017</i>	209
5.5.2 Produksi Perikanan Penangkapan Di Sungai Dan Budi Daya Menurut Kecamatan di Kabupaten Murung Raya (Ton), 2017 <i>The Fisheries Production in River and Aquaculture by Subdistrict in Murung Raya Regency (Ton), 2017</i>	211
5.5.3 Produksi Perikanan Penangkapan di Danau Menurut Kecamatan di Kabupaten Murung Raya (Ton), 2017 <i>The Production of Fisheries in Lake by Subdistrict in Murung Raya Regency (Ton), 2017</i>	213
5.5.4 Produksi Perikanan di Perairan Umum (Darat) Menurut Jenis Perairan di Kabupaten Murung Raya (Ton), 2017 <i>The Fisheries Production in Public Waters by Kind of Waters and Subdistrict in Murung Raya Regency (Ton), 2017</i>	215
5.5.5 Produksi Ikan Hasil Budidaya Ikan Menurut Kecamatan dan Jenis Budi daya di Kabupaten Murung Raya (Ton), 2017 <i>Production of Fish from Aquaculture by Subdistrict and Type of Aquaculture in Murung Raya Regency (Ton), 2017</i>	216
5.5.6 Banyaknya Sarana/Tempat Pemeliharaan Ikan Menurut Jenisnya di Kabupaten Murung Raya, 2017 <i>The Number of Medium/ Fish Aquaculture by Kind of Medium and Subdistrict in Murung Raya Regency, 2017</i>	217
5.5.7 Jumlah Rumah Tangga Perikanan (RTP) Menurut Kecamatan di Kabupaten Murung Raya (Orang), 2017 <i>Number of Fisheries Household by District in Murung Raya Regency (Person), 2017</i>	218
5.6. KEHUTANAN/FORESTRY	219
5.6.1 Jumlah Perusahaan Pemegang Izin Usaha Pengusahaan Hasil Hutan Kayu-Hutan Alam (IUPHHK-HA), Pemegang Izin Usaha Pengusahaan Hasil Hutan Kayu-Hutan Tanaman (IUPHHK-HT) dan Pemegang IPPKH Eksplorasi/ Eksploitasi di Kabupaten Murung Raya (000 Ha), 2017 <i>The Number of Cooperation by Permission Degrees Using Woods (IUPHHK-HA, IUPHHK-HT & IPPKH) at Murung Raya Regency (000 Ha),2017</i>	219
5.6.2 Produksi Kayu Hutan Menurut Jenis Produksi di Kabupaten Murung Raya (m ³), 2011–2017 <i>Timber Production by Type of Product in Murung Raya Regency (m³), 2011–2017</i>	220

- 5.6.3 Produksi Kayu Bulat Menurut Jenis Kayu di Kabupaten Murung Raya, 2014-2017
Logs Production by Type of Logs in Murung Raya Regency, 2014-2017. 221

6. INDUSTRI, PERTAMBANGAN, ENERGI, DAN KONSTRUKSI/INDUSTRY, MINING, ENERGY, AND CONSTRUCTION 233

6.1. INDUSTRI/INDUSTRY 233

- 6.1.1 Jumlah Perusahaan, Tenaga Kerja, dan Nilai Produksi Menurut Klasifikasi Industri di Kabupaten Murung Raya, 2017
Number of Establishment, Employees, and Production Value by Industrial Classification in Murung Raya Regency, 2017 233

6.2. PERTAMBANGAN/MINING 234

- 6.2.1 Produksi Pertambangan dan Penggalian Menurut Jenisnya di Kabupaten Murung Raya, 2014-2016
Production of Mining and Quarrying by Kind of Mining in Murung Raya Regency, 2014-2016 234

- 6.2.2 Jumlah Izin Usaha Pertambangan (IUP) Eksplorasi menurut Jenis Barang Tambang di Kabupaten Murung Raya, 2017
Number of Exploration Mining License by Kind of Mining in Murung Raya Regency, 2017 235

- 6.2.3 Jumlah Izin Usaha Pertambangan (IUP) Produksi menurut Jenis Barang Tambang di Kabupaten Murung Raya, 2017
Number of Production Mining Labour License by Kind of Mining in Murung Raya Regency, 2017..... 236

6.3. ENERGI/ENERGY 237

- 6.3.1 Banyaknya Produksi Listrik PLN dan Jumlah Pelanggan di Kabupaten Murung Raya, 2017
Number of Electricity PLN Production and Customer Murung Raya Regency, 2017 237

- 6.3.2 Banyaknya Pemakaian Listrik per Bulan di Kabupaten Murung Raya, 2017
The Amount of Electricity Consumption by Month in Murung Raya Regency, 2017 238

- 6.3.3 Banyaknya Pelanggan, Daya Terpasang (Va) di Kabupaten Murung Raya, 2008-2017
Number of Customer, Power Installed (Va) in Murung Raya Regency, 2008-2017..... 239

- 6.3.4 Informasi Kelistrikan di Kabupaten Murung Raya, 2015-2017
Electricity Information in Murung Raya Regency, 2015-2017 240

6.3.5	Jumlah Pelanggan, Air Minum Yang Disalurkan, dan Nilai (Rp) Menurut Jenis Konsumen di Kabupaten Murung Raya, 2017 <i>Number of Customer, Quantity of Water Supply, and Value (Rp) by Kind of Consumer in Murung Raya Regency, 2017</i>	241
6.3.6	Jumlah Pelanggan, Air Minum Yang Disalurkan, dan Nilai (Rp) Menurut Kecamatan/ Unit PDAM di Kabupaten Murung Raya, 2017 <i>Number of Customer, Quantity of Water Supply, and Value (Rp) by Subdistrict in Murung Raya Regency, 2017</i>	242
6.4.	KONSTRUKSI/CONSTRUCTION	243
6.4.1	Banyaknya Surat Keputusan/ Pengesahan Hak-Hak atas Tanah Menurut Kecamatan di Kabupaten Murung Raya, 2017 <i>The Number of Certificate of Land Rights by Subdistrict in Murung Raya Regency, 2017</i>	243
6.4.2	Luas Tanah yang Diberikan SK Pengesahan Hak-Hak Atas Tanah Menurut Kecamatan di Kabupaten Murung Raya (m ²), 2017 <i>Area of Land That is Granted Certificate of Land Rights by Subdistrict in Murung Raya Regency (m²), 2017</i>	244
6.4.3	Pelaksanaan Pendaftaran Tanah Sistem Lengkap yang Dilaksanakan oleh Kantor Wilayah Badan Pertanahan Nasional di Kabupaten Murung Raya, 2017 <i>The Number of PTSL That is Conducted by Regional Office of National Land Agency in Murung Raya Regency, 2017</i>	245

7. PERDAGANGAN/TRADING..... 257

7.1.	Jumlah Penerbitan Surat Izin Usaha Pertambangan (SIUP) Menurut Klasifikasi Pedagang dan Kecamatan di Kabupaten Murung Raya, 2017 <i>Number of Accomplishment Trading Admission Letters by Merchant Classification and Subdistrict in Murung Raya Regency, 2017</i>	255
7.2.	Jumlah Laporan Penerbitan Tanda Daftar Perusahaan (TDP) Menurut Bentuk Perusahaan Dan Kecamatan di Kabupaten Murung Raya, 2017 <i>The Number of Company Registration Issuance Report by Type of Company and Subdistrict in Murung Raya Regency, 2017</i>	256
7.3.	Jumlah Laporan Pembaharuan Tanda Daftar Perusahaan (TDP) Menurut Bentuk Perusahaan Dan Kecamatan di Kabupaten Murung Raya, 2017 <i>The Number of Company Registration Renewal Report by Type of Company and Subdistrict in Murung Raya Regency, 2017</i>	257
7.4.	Jumlah Laporan Perpanjangan Tanda Daftar Perusahaan (TDP) Menurut Bentuk Perusahaan Dan Kecamatan di Kabupaten Murung Raya, 2016 <i>The Number of Company Registration Extension Report by Type of Company and Subdistrict in Murung Raya Regency, 2016</i>	258

7.5.	Pemasukan dan Penyaluran Beras Daerah di Kabupaten Murung Raya (Kg), 2017 <i>Supply and Distribution of Rice at Murung Raya Regency (Kg), 2017.....</i>	259
7.6.	Pemasukan dan Penyaluran Beras Daerah Berdasarkan Subjek Penerima di Kabupaten Murung Raya (Kg), 2017 <i>Supply and Distribution of Rice by Subject in Murung Raya Regency (Kg), 2017.....</i>	260
8.	HOTEL DAN PARIWISATA/HOTEL AND TOURISM.....	271
8.1.	HOTEL/HOTEL	269
8.1.1	Jumlah Akomodasi Hotel/Penginapan Menurut Kecamatan di Kabupaten Murung Raya, 2016 dan 2017 <i>Number of Hotel/lodge Accomodations by Subdistrict in Murung Raya Regency, 2016 dan 2017.....</i>	269
8.2.	PARIWISATA/TOURISM.....	270
8.2.1.	Banyaknya Cagar Budaya di Kabupaten Murung Raya, 2017 <i>The Number of Cultural Heritage in Murung Raya Regency, 2017</i>	270
8.2.2.	Jumlah Restoran/Rumah Makan di Murung Raya, 2013-2017 <i>Number of Restaurant in Murung Raya Regency, 2013-2017</i>	271
8.2.3.	Jumlah Wisatawan Domestik dan Mancanegara di Kabupaten Murung Raya, 2017 <i>Number of Tourist in Murung Raya Regency, 2017.....</i>	272
8.2.4.	Banyaknya Objek Wisata di Kabupaten Murung Raya, 2017 <i>Resort Destination in Murung Raya Regency, 2017.....</i>	273
9.	TRANSPORTASI DAN KOMUNIKASI/TRANSPORTATION AND COMMUNICATION	291
9.1.	TRANSPORTASI/TRANSPORTATION	283
9.1.1.	Panjang Jalan Menurut Tingkat Pemerintahan Yang Berwenang Dan Klasifikasi Jalan di Kabupaten Murung Raya (km), 2017 <i>Length of Roads by Level of Government Responsibility and Classification of Roads in Murung Raya Regency (km), 2017.....</i>	283
9.1.2.	Panjang Jalan Menurut Jenis Permukaan Jalan dan Kecamatan di Kabupaten Murung Raya (km), 2017 <i>Length of Roads by Kind of Road and Subdistrict in Murung Raya Regency (km), 2017.....</i>	284

9.1.3.	Panjang Jalan Menurut Tingkat Pemerintahan Yang Berwenang dan Jenis Permukaan Jalan di Kabupaten Murung Raya (km), 2016 <i>Length of Roads by Level of Government Responsibility and Kind of Road in Murung Raya Regency (km), 2016</i>	285
9.1.4.	Panjang Jalan Menurut Kondisi Ruas Jalan dan Kecamatan di Kabupaten Murung Raya (km), 2017 <i>Length of Roads by Condition of Surface Road and Subdistrict in Murung Raya Regency (km), 2017</i>	286
9.1.5.	Panjang Jalan Menurut Tingkat Pemerintahan Yang Berwenang dan Kondisi Ruas Jalan di Kabupaten Murung Raya (km), 2017 <i>Length of Roads by Level of Government Responsibility and Condition of Surface Road in Murung Raya Regency (km), 2017.....</i>	287
9.1.6.	Jumlah Kendaraan Bermotor Menurut Jenisnya di Kabupaten Murung Raya, 2017 <i>Number of Motorized Vehicles by Type in Murung Raya Regency, 2017</i>	288
9.1.7.	Lalu Lintas Barang dan Penumpang di Dermaga Puruk Cahu di Kabupaten Murung Raya, 2014-2017 <i>Traffic of Passenger and Goods at Puruk Cahu Station Ship in Murung Raya Regency, 2014-2017</i>	289
9.1.8.	Banyaknya Kendaraan Air Menurut Kecamatan di Kabupaten Murung Raya, 2017 <i>The Number of Ships by Subdistrict in Murung Raya Regency, 2017</i>	290
9.1.9.	Lalu Lintas Angkutan Udara Dalam Negeri Dirinci per Bulan di Kabupaten Murung Raya, 2017 <i>Domestic Air Traffics by Month in Murung Raya Regency, 2017</i>	291
9.2.	POS DAN TELEKOMUNIKASI/POST AND TELECOMMUNICATION ..	292
9.2.1	Lalu Lintas Pos Dan Giro di Kabupaten Murung Raya, 2017 <i>Transportation of Post and Giro in Murung Raya Regency, 2017</i>	292
9.2.2	Pendapatan dari Kantor Pos dan Giro Pos di Kabupaten Murung Raya, 2017 <i>Income From Post Office and Giro in Murung Raya Regency, 2017</i>	294
9.2.3	Banyaknya Kantor Pos Pembantu di Kabupaten Murung Raya, 2014-2017 <i>Number of Post Office and Village Post in Murung Raya Regency, 2014-2017</i>	295
9.2.4	Kapasitas Sentral dan Jumlah Sambungan Telekomunikasi, Internet dan Hotspot di Kabupaten Murung Raya, 2015 <i>The Number of Central Capacity and Telecommunication, Internet, and Hotspot in Murung Raya Regency, 2015</i>	296

- 9.2.5 Banyaknya Pemakaian Telepon dan Internet di Kabupaten Murung Raya, 2017
Number of Phone and Internet Used in Murung Raya Regency, 2017.... 297

10. KEUANGAN/FINANCE 315

- 10.1. Realisasi Pendapatan Pemerintah Kabupaten Murung Raya (Ribu Rupiah), 2015-2017
Actual Revenues of Government of Murung Raya Regency by Source of Revenues (thousand rupiahs), 2015-2017 307
- 10.2. Realisasi Pengeluaran Belanja Pemerintah Kabupaten Murung Raya (Ribu Rupiah), 2016-2017
Actual Expenditures of Government of Murung Raya Regency by Kind of Expenditures (thousand rupiahs), 2016-2017..... 309
- 10.3. Realisasi Pengeluaran Transfer Pemerintah Menurut Jenis Transfer Kabupaten Murung Raya (Ribu Rupiah), 2016-2017
Actual Transfer of Government of Murung Raya Regency by Kind of Expenditures (thousand rupiahs), 2016-2017..... 311
- 10.4. Realisasi Pengeluaran Pembiayaan Pemerintah Kabupaten Murung Raya (Ribu Rupiah), 2016-2017
Actual Financing Expenditure of Murung Raya Regency Government (Thousand Rupiahs), 2016-2017..... 312
- 10.5. Target dan Realisasi Penerimaan Pendapatan Asli Daerah (PAD) Menurut Jenis Pendapatan Kabupaten Murung Raya (Ribu Rupiah), 2017
Target and Realization of Locally Generated Revenue by Type of Revenues in Murung Raya Regency (Thousand Rupiahs), 2017..... 313
- 10.6. Target dan Realisasi Penerimaan Pendapatan Transfer Berupa Dana Bagi Hasil Pajak dari Pemerintah Pusat dan Provinsi Menurut Jenis Pendapatan di Kabupaten Murung Raya (Ribu Rupiah), 2017
Target & Realization of Revenue Receipts Transfer in the form of Profit Sharing Fund from Central and Provincial Government by Type of Revenues in Murung Raya Regency (Thousand Rupiahs), 2017 316
- 10.7. Target dan Realisasi Penerimaan Pendapatan Daerah Menurut Jenis Penerimaan di Kabupaten Murung Raya (Ribu Rupiah), 2017
Target and Realization of Regional Income by Type of Revenues in Murung Raya Regency (Thousand Rupiahs), 2017 320
- 10.8. Realisasi Penanaman Modal Dalam Negeri dan Asing Menurut Jenis Komoditi di Kabupaten Murung Raya (Rupiah), 2017
Realization of Domestic and Foreign Investment by Type of Comodities in Murung Raya Regency (Rupiahs), 2017..... 321

10.9.	Jumlah Kantor Bank Umum Menurut Status di Kabupaten Murung Raya, 2017 <i>Number of Public Bank Office by Status in Murung Raya Regency, 2017</i>	322
10.10.	Jumlah Anjungan Tunai Mandiri (ATM) Menurut Bank dan Kecamatan di Kabupaten Murung Raya, 2017 <i>Number of Automated Teller Machines by Bank and Subdistrict in Murung Raya Regency, 2017</i>	323
10.11.	Perkembangan Pengerahan Dana Masyarakat oleh Bank di Kabupaten Murung Raya (Juta Rupiah), 2017 <i>Position of Mass Fund by Bank in Murung Raya Regency (Million Rupiahs), 2017</i>	324
10.12.	Banyaknya Pegawai/Karyawan Perbankan Menurut Tingkat Pendidikan dan Jenis Kelamin di Kabupaten Murung Raya, 2017.....	325
	<i>Number of Employee of Banking by Education and Gender in Murung Raya Regency, 2017</i>	
10.13.	Jumlah Koperasi Menurut Jenis Koperasi dan Kecamatan di Kabupaten Murung Raya, 2017	326
	<i>Number of Cooperatives by Type of Cooperative and Subdistrict in Murung Raya Regency, 2017</i>	326
10.14.	Jumlah Koperasi Menurut Keaktifan dan Kecamatan di Kabupaten Murung Raya, 2017 <i>Number of Cooperatives by Activeness and Subdistrict in Murung Raya Regency, 2017</i>	327
10.15.	Jumlah Modal, Volume Usaha, dan Sisa Hasil Usaha Koperasi Menurut Kecamatan di Kabupaten Murung Raya (Ribu Rupiah), 2017 <i>Number of Capital, Business Volume, and Cooperative Business Profit by Subdistrict in Murung Raya Regency (Thousand Rupiah), 2017</i>	328

11. PENGELUARAN PENDUDUK DAN KONSUMSI MAKANAN/POPULATION

EXPENDITURE AND FOOD CONSUMPTION 343

11.1.	Pengeluaran Rata-rata Perkapita Sebulan Menurut Kelompok Makanan di Kabupaten Murung Raya (rupiah), 2017 <i>Average Expenditure Per Capita Per Month by Food Group in Murung Raya Regency (rupiahs), 2017</i>	337
11.2.	Pengeluaran Rata-rata Perkapita Sebulan Menurut Kelompok Bukan Makanan di Kabupaten Murung Raya (rupiah), 2017 <i>Percentage Average of Expending per Capita per Month by Group of Non-Food in Murung Raya Regency (Rupiahs), 2017</i>	338

- 11.3. Pengeluaran Rata-rata Perkapita Sebulan Menurut Golongan Pengeluaran dan Kelompok Barang di Kabupaten Murung Raya (rupiah), 2017
Average Expenditure Per Capita Per Month by Expenditure Class and Commodity Group in Murung Raya Regency (rupiahs), 2017..... 339
- 11.4. Distribusi Pendapatan Menurut Kriteria Bank Dunia dan Indeks Gini di Kabupaten Murung Raya, 2010-2017
Distribution of Income by World Bank Criteria and Gini Index in Murung Raya Regency, 2010-2017 340
- 11.5. Rata-rata Konsumsi Kalori (Kkal) per Kapita Sehari Menurut Kelompok Barang dan Kuintil Pengeluaran di Kabupaten Murung Raya, 2017
Average Daily Calorie Consumption (Kcal) per Capita According to the Goods Group and Expenditure Quintile in Murung Raya Regency, 2017 341

12. PENDAPATAN REGIONAL/REGIONAL INCOME 357

12.1 PRODUK DOMESTIK REGIONAL BRUTO MENURUT LAPANGAN USAHA/GROSS DOMESTIC REGIONAL PRODUCT BY INDUSTRIAL ORIGIN 353

- 12.1.1. Produk Domestik Regional Bruto Atas Dasar Harga Berlaku Dan Harga Konstan (2010=100) di Kabupaten Murung Raya, 2010-2017
Gross Domestic Regional Product at Current and 2010 Constant Price in Murung Raya Regency, 2010-2017..... 353
- 12.1.2. Produk Domestik Regional Bruto Per Kapita Atas Dasar Harga Berlaku Dan Harga Konstan (2010=100) Menurut Lapangan Usaha di Kabupaten Murung Raya, 2010-2017
Gross Domestic Regional Product per Capita at Current and (2010=100) Constant Price by Industrial Origin in Murung Raya Regency, 2010-2017..... 354
- 12.1.3. Produk Domestik Regional Bruto Atas Dasar Harga Berlaku Menurut Lapangan Usaha di Kabupaten Murung Raya (Juta Rp), 2014-2017
Gross Domestic Regional Product at Current Price by Industry in Murung Raya Regency (Million Rupiahs), 2014-2017 355
- 12.1.4. Produk Domestik Regional Bruto Atas Dasar Harga Konstan 2010 Menurut Lapangan Usaha di Kabupaten Murung Raya (Juta Rp), 2014-2017
Gross Domestic Regional Product at 2010 Constant Price by Main Industry in Murung Raya Regency (Million Rupiahs), 2014-2017..... 357
- 12.1.5. Distribusi Persentase Produk Domestik Regional Bruto Menurut Lapangan Usaha di Kabupaten Murung Raya (persen), 2014-2017
Percentage Distribution of Gross Regional Domestic by Industrial Origin in Murung Raya Regency (percent), 2014-2017 359

12.1.6.	Laju Pertumbuhan Produk Domestik Regional Bruto Atas Dasar Harga Konstan 2010 Menurut Lapangan Usaha di Kabupaten Murung Raya (juta rupiah), 2014-2017 <i>Growth Rate of Gross Regional Domestic Product at 2010 Constant Market Prices by Industry in Murung Raya Regency (million rupiahs), 2014-2017</i>	361
12.1.7.	Indeks Harga Implisit Produk Domestik Regional Bruto Menurut Lapangan Usaha di Kabupaten Murung Raya (2010=100), 2014-2017 <i>Implicit Price Index of Gross Regional Domestic Product by Industry in Murung Raya Regency (2010=100), 2014-2017</i>	363
12.1.8.	Laju Implisit Produk Domestik Regional Bruto Menurut Lapangan Usaha di Kabupaten Murung Raya (%), 2013-2016 <i>Implicit Growth Rate of Gross Regional Domestic Product By Industry in Murung Raya Regency (%), 2013-2016</i>	365

12.2 PRODUK DOMESTIK REGIONAL BRUTO MENURUT

PENGELUARAN/GROSS DOMESTIC REGIONAL PRODUCT BY

EXPENDITURE..... 367

12.2.1.	Produk Domestik Regional Bruto Atas Dasar Harga Berlaku Menurut Pengeluaran di Kabupaten Murung Raya (Juta Rp), 2014-2017 <i>Gross Domestic Regional Product at Current Price by Expenditure in Murung Raya Regency (Million Rupiahs), 2014-2017</i>	367
12.2.2.	Produk Domestik Regional Bruto Atas Dasar Harga Konstan 2010 Menurut Pengeluaran di Kabupaten Murung Raya (Juta Rp), 2014-2017 <i>Gross Domestic Regional Product at 2010 Constant Price by Expenditure in Murung Raya Regency (Million Rupiahs), 2014-2017</i>	368

13. PERBANDINGAN ANTAR KABUPATEN/KOTA/INTERREGENCY

COMPARISON **377**

13.1.	Luas Wilayah, Nama Ibukota, dan Kepadatan Penduduk Menurut Kabupaten/ Kota di Provinsi Kalimantan Tengah, 2017 <i>Regional Area, Capital City and Population Density by Regency/ Municipality in Kalimantan Tengah Province, 2017</i>	377
13.2.	Jumlah Penduduk Menurut Kabupaten/ Kota di Provinsi Kalimantan Tengah, 2012-2016 <i>Population by Regency/ Municipality in Kalimantan Tengah Province, 2012-2016</i>	378
13.3.	Jumlah Penduduk dan Rasio Jenis Kelamin Menurut Kabupaten/ Kota di Provinsi Kalimantan Tengah, 2017 <i>Population and Sex Ratio by Regency/ Municipality in Kalimantan Tengah Province, 2017</i>	379

- 13.4. Laju Pertumbuhan Produk Domestik Regional Bruto Atas Dasar Harga Konstan (2010=100) Beberapa Kabupaten/ Kota Menurut Harga Konstan di Kalimantan Tengah (Persen), 2014-2017
Growth of Gross Domestic Regional Based on Constant Price (2010=100) Product in Regencies/ Municipality by Constant Price in Kalimantan Tengah Province (percentage), 2014-2017..... 380
- 13.5. Jumlah Penduduk Miskin Menurut Kabupaten/ Kota di Provinsi Kalimantan Tengah (Ribu Orang), 2013-2017
The Number of Poor People by Regencies/ Municipality in Kalimantan Tengah Province (Thousand Peoples), 2013-2017..... 381
- 13.6. Persentase Penduduk Miskin Menurut Kabupaten/ Kota di Provinsi Kalimantan Tengah, 2013-2017
Percentage of Poor People Some of Regencies/ Municipality in Kalimantan Tengah Province, 2013-2017..... 382
- 13.7. Indeks Pembangunan Manusia (IPM) menurut Kabupaten/ Kota di Provinsi Kalimantan Tengah, 2012-2017
Human Development Index (HDI) by Regencies/ Municipality in Kalimantan Tengah Province, 2012-2017..... 383
- 13.8. Rasio Gini menurut Kabupaten/ Kota di Provinsi Kalimantan Tengah, 2012-2017
Gini Ratio by Regencies/ Municipality in Kalimantan Tengah Province, 2012-2017..... 384
- 13.9. Indeks Kemahalan Konstruksi (IKK) Menurut Kabupaten/ Kota di Provinsi Kalimantan Tengah, 2014-2017
Construction Cost Index by Regencies/ Municipality in Kalimantan Tengah Province, 2014-2017..... 385
- 13.10. Upah Minimum Kabupaten (UMK) menurut Kabupaten/ Kota di Provinsi Kalimantan Tengah (Rp/Bulan), 2013-2017
Minimum Regional Wages (MRW) by Regencies/ Municipality in Kalimantan Tengah Province (Rupiahs/ Month), 2013-2017..... 386
- 13.11. Laju Inflasi Kota Palangka Raya, Sampit Menurut Bulan, 2017
Inflation Rate in Palangka Raya, Sampit by Month, 2017 387
- 13.12. Luas Panen dan Produksi Padi Ladang dan Padi Sawah Menurut Kabupaten/Kota di Provinsi Kalimantan Tengah, 2015
The Harvested Area and Production of Wet Land Paddy and Dry Land Paddy by Regencies in Kalimantan Tengah Province, 2015..... 388

- 13.13. Luas Panen dan Produksi Jagung, Ubi kayu. Dan Ubi Jalar Menurut Kabupaten/Kota di Provinsi Kalimantan Tengah, 2015
The Harvested Area and Production of Maize, Cassava, and Sweet Potatoes by Regency/ Municipality in Kalimantan Tengah Province, 2015390
- 13.14. Luas Panen dan Produksi Kacang Tanah, Kacang Kedelai, dan Kacang Hijau Menurut Kabupaten/Kota di Provinsi Kalimantan Tengah, 2015
The Harvested Area and Production of Peanuts, Soybeans, and Mung Beans by Regency/ Municipality in Kalimantan Tengah Province, 2015 .392

<https://murakab.bps.go.id>

DAFTAR GAMBAR/List of Figures

	halaman page
1.1. Persentase Luas Wilayah Menurut Kecamatan di Kabupaten Murung Raya, 2017 <i>Percentage of Total Area by Subdistrict in Murung Raya Regency, 2017</i>	11
1.2. Banyaknya Curah Hujan dan Jumlah Hari Hujan Menurut Bulan di Kabupaten Murung Raya ,2017 <i>Amount of Precipitation and Number of Rainy Days by Month in Murung Raya Regency, 2017</i>	11
2.1. Jumlah Pegawai Negeri Sipil Menurut Pendidikan Tertinggi dan Jenis Kelamin di Kabupaten Murung Raya, 2017 <i>Number of Civil Servants by Education Attainment and Sex in Murung Raya Regency, 2017</i>	27
2.2. Jumlah Anggota Dewan Perwakilan Rakyat Daerah Menurut Partai Politik dan Jenis Kelamin di Kabupaten Murung Raya, 2017 <i>The Number of Members of The Regional House of Representatives by Political Parties and Sex in Murung Raya Regency, 2017</i>	27
3.1. Jumlah Penduduk Menurut Kecamatan dan Jenis Kelamin di Kabupaten Murung Raya ,2017 <i>The Number of Population by Subdistrict and Sex in Murung Raya Regency ,2017</i>	59
3.2. Jumlah Penduduk Berumur 15 Tahun Keatas Menurut Jenis Kegiatan Selama Seminggu yang Lalu dan Jenis Kelamin di Kabupaten Murung Raya, 2017 <i>Population Aged 15 Years and Over by Type of Activity During The Previous Week and Sex in Murung Raya Regency, 2017</i>	59
4.1. Angka Partisipasi Murni (APM) Menurut Tingkat Pendidikan dan Jenis Kelamin di Kabupaten Murung Raya, 2017 <i>Net Enrollment Rate (APM) by Education Level and Sex in Murung Raya Regency, 2017</i>	93
4.2. Persentase Penduduk Miskin di Kabupaten Murung Raya, 2010–2017 <i>Percentage of Number of Poor People in Murung Raya Regency, 2010–2017</i>	93

5.1.	Produksi Perikanan Penangkapan di Sungai dan Budi Daya menurut Kecamatan di Kabupaten Murung Raya (Ton), 2017 <i>Production of Fisheries in River and Cultivation by District in Murung Raya Regency (Ton), 2017</i>	187
6.1.	Banyaknya Jumlah Pelanggan PLN di Kabupaten Murung Raya, 2017 <i>Number of Electricity PLN Customer Murung Raya Regency, 2017</i>	231
6.2.	Persentase Jumlah Pelanggan PDAM Menurut Jenis Konsumen di Kabupaten Murung Raya, 2017 <i>Number of Customer of Water Supply Establishment by Kind of Consumer in Murung Raya Regency, 2017</i>	231
7.1.	Penyaluran Beras Daerah Berdasarkan Subjek Penerima di Kabupaten Murung Raya (Kg), 2017 <i>Distribution of Rice by Subject in Murung Raya Regency (Kg), 2017</i> ...	253
8.1.	Jumlah Akomodasi Hotel Menurut Kecamatan di Kabupaten Murung Raya, 2016-2017 <i>Number of Hotel Accomodation by Subdistrict in Murung Raya Regency, 2016-2017</i>	267
9.1.	Lalu Lintas Angkutan Udara Dalam Negeri Dirinci per Bulan di Kabupaten Murung Raya, 2017 <i>Domestic Air Traffics by Month in Murung raya Regency, 2017</i>	281
9.2.	Lalu Lintas Barang di Dermaga Puruk Cahu di Kabupaten Murung Raya, 2014-2017 <i>Traffic of Goods at Puruk Cahu Station Ship in Murung Raya Regency, 2014-2017</i>	281
10.1	Jumlah Koperasi Menurut Keaktifan dan Kecamatan di Kabupaten Murung Raya, 2017 <i>Number of Cooperatives by Activeness and Subdistrict in Murung Raya Regency, 2016</i>	305
10.2	Target dan Realisasi Penerimaan Pendapatan Daerah Menurut Jenis Penerimaan Kabupaten Murung Raya (Ribu Rupiah), 2017 <i>Target and Realization of Regional Income by Type of Revenues in Murung Raya Regency (Thousand Rupiahs), 2017</i>	305
11.1	Pengeluaran Rata-rata per Kapita Sebulan menurut Kelompok Barang Bukan Makanan di Kabupaten Murung Raya (Rupiah), 2017 <i>The Average of Expenditure per Capita per Month by Group of Non-Food in Murung Raya Regency (Rupiahs), 2017</i>	335

12.1	Pertumbuhan Ekonomi Per Kapita di Kabupaten Murung Raya (2000=100) (Persen), 2011-2017 <i>Economic Growth Per Capita of Murung Raya Regency (2000=100) (Percent), 2011-2017</i>	351
12.2	Produk Domestik Regional Bruto Atas Dasar Harga Berlaku dan Konstan Menurut Pengeluaran di Kabupaten Murung Raya, 2014-2017 (Juta Rupiah) <i>Gross Domestic Regional Product at Current and Constant Price by Expenditure in Murung Raya Regency, 2014-2017 (Million Rupiahs)</i> ...	351
13.1	Perbandingan Kepadatan Penduduk Kabupaten/ Kota di Provinsi Kalimantan Tengah, 2017 (Jiwa/Km ²) <i>Comparison of Population Density of Regencies/ Municipality in Kalimantan Tengah Province, 2017 (People/ Km²)</i>	375
13.2	Perbandingan Indeks Pembangunan Manusia (IPM) Kabupaten Murung Raya dan Provinsi Kalimantan Tengah, 2011-2017 <i>Comparison of Human Development Index (HDI) of Murung Raya Regency and Kalimantan Tengah Province, 2011-2016</i>	375

PENJELASAN UMUM

Tanda-tanda, satuan-satuan dan lain-lainnya yang digunakan dalam publikasi ini adalah sebagai berikut:

1. Tanda-tanda

Data tidak tersedia	:	...
Data tidak dapat ditampilkan	:	NA
Data dapat diabaikan	:	-
Tanda Desimal	:	,
Angka sementara	:	*)
Angka sangat sementara	:	**)
Angka diperbaiki	:	r)
Angka perkiraan	:	e)
Rupiah	:	Rp

2. Satuan

Barrel	:	158,99 liter = 0,159 m ³
Hektar (ha)	:	10 000 m ²
Kilometer (km)	:	1 000 meter
Liter (untuk beras)	:	0,8 kg
Kilogram (kg)	:	1 000 gram= 10 ons
Kuintal (kw)	:	100 kg
Ton	:	1 000 kg
KWh	:	1 000 Watt jam
MWh	:	1 000 KWh
Knot	:	1,8523 km/jam
Lusin	:	12 buah
Satuan lainnya	:	buah, bungkus, butir, kaleng, pulsa, ton kilometer (ton-km), jam, menit, dan persen (%)

Perbedaan angka di belakang koma disebabkan oleh pembulatan angka

EXPLANATORY NOTES

Symbols, measurement units and acronyms which are used in this publication, are as follows:

1. Symbols

Data not available	: ...
Data not applicable	: NA
Data negligible	: -
Decimal Point	: ,
Preliminary figures	: *)
Very Preliminary figures	: **)
Revised figures	: r)
Estimated figures	: e)
Rupiahs	: Rp

2. Units

Barrel	: 158,99 litres = 1/6.2898 m ³
Hectare (ha)	: 10 000 m ²
Kilometers (km)	: 1 000 meters (m)
Litre (for rice)	: 0,80 kg
Kilograms (kg)	: 1 000 grams=10 ons
Quintal (kw)	: 100 kg
Ton	: 1 000 kg
KWh	: 1 000 Watt hour
MWh	: 1 000 KWh
Knot	: 1,8523 km/hour
Dozen	: 12 pieces
Other units	: unit, pack, number, tin, pulse, ton-kilometres (ton-km), hour, minute, and percent (%)

The difference in decimal numbers is caused by rounding.

STATISTIK KUNCI/KEY STATISTICS

Rincian Description	Satuan Unit	2002	2003	2004	2005
(1)	(2)	(3)	(4)	(5)	(6)
Sosial/ Social					
Penduduk/ <i>Population</i> *)	Ribu/ thousand	78 268	80 447	82 674	84 949
Laju Pertumbuhan Penduduk/ <i>Population Growth</i>	%	2,8	2,78	2,77	2,75
Seks Rasio/ <i>Sex Ratio</i>	--	NA	NA	110	110
Rumah Tangga/ <i>Household</i>	Unit	NA	NA	19 927	20 140
Angka Harapan Hidup/ <i>Life Expectancy Rate</i>	Tahun/ Years	NA	NA	67,00	67,60
Angka Melek Huruf Usia 15+/ <i>Literacy Rate Aged 15+</i>	%	NA	NA	99,30	99,50
Harapan Lama Sekolah/ <i>Expected Years School</i>	Tahun	NA	NA	NA	NA
Rata-rata Lama Sekolah/ <i>Average Years School</i>	Tahun/ Years	NA	NA	6,40	6,60
Tingkat Partisipasi Angkatan Kerja - TPAK/	%	NA	NA	NA	NA
<i>Labour Force Participation Rate-LFPR</i>					
Tingkat Pengangguran Terbuka - TPT/ <i>Open Unemployment Rate - OUR</i>	%	NA	NA	NA	NA
Penduduk Miskin/ <i>Poor People</i>	Ribu/ thousand	NA	9,10	8,20	9,80
Persentase Penduduk Miskin/ <i>Percentage of Poor People</i>	%	NA	11,00	9,87	10,24
Garis Kemiskinan/ <i>Poverty Line</i>	Rupiah/ rupiahs	NA	134 454	108 039	136 661
Indeks Pembangunan Manusia/ <i>Human Development Index</i>	--	NA	NA	69,89	71 05
Ekonomi / Economic					
Produk Domestik Regional Bruto Harga Berlaku/	Miliar Rupiah/	905,19	941,16	1 066	1 184
<i>Gross Domestic Regional Product at Current Price</i>	Billion Rupiahs				
Produk Domestik Regional Bruto Harga Konstan/	Miliar Rupiah/	749,22	717,87	735	752
<i>Gross Domestic Regional Product at Constant Price</i>	Billion Rupiahs				
Laju Pertumbuhan Ekonomi/ <i>Economic Growth</i>	%	-10,61	-4,18	2,43	2,33
Produk Domestik Regional Bruto Harga Berlaku per Kapita/	Juta Rupiah/	11,57	11,70	12,89	13,56
<i>Gross Domestic Regional Product at Current Price per Capita</i>	Million Rupiahs				
Inflasi Kalimantan Tengah/ <i>Inflation of Kalimantan Tengah</i>	%	8,44	4,48	5,78	7,30 ¹⁾
Inflasi Palangka Raya/ <i>Inflation of Palangka Raya</i>	%	9,18	5,68	5,10	12,12
Inflasi Sampit/ <i>Inflation of Sampit</i>	%	7,59	3,06	6,67	11,90

Lanjutan Statistik Kunci

Continued Key Statistics

Rincian <i>Description</i>	Satuan <i>Unit</i>	2006	2007	2008	2009
(1)	(2)	(6)	(7)	(8)	(9)
Sosial/ Social					
Penduduk/ <i>Population*</i>)	Ribu/ thousand	87 273	89 647	92 070	94 544
Laju Pertumbuhan Penduduk/ <i>Population Growth</i>	%	2,74	2,72	2,70	2,69
Seks Rasio/ <i>Sex Ratio</i>	--	109	107	107	107
Rumah Tangga/ <i>Household</i>	Unit	21 017	22 034	23 258	23 667
Umur Harapan Hidup/ <i>Life Expectancy Rate</i>	Tahun/ Years	67,80	67,83	67,95	68,03
Angka Melek Huruf Usia 15+/ <i>Literacy Rate Aged 15+</i>	%	99,30	99,30	99,93	99,94
Harapan Lama Sekolah/ <i>Expected Years School</i>	Tahun	NA	NA	NA	NA
Rata-rata Lama Sekolah/ <i>Mean Years School</i>	Tahun/ Years	6,96	6,96	6,96	7,12
Tingkat Partisipasi Angkatan Kerja - TPAK/	%	NA	70,35	71,80	70,38
Labour Force Participation Rate-LFPR					
Tingkat Pengangguran Terbuka - TPT/ <i>Open Unemployment Rate - OUR</i>	%	NA	3,13	2,51	1,62
Penduduk Miskin/ <i>Poor People</i>	Ribu/ thousand	8,94	8,68	8,03	7,19
Persentase Penduduk Miskin/ <i>Percentage of Poor People</i>	%	11,04	8,91	7,95	6,94
Garis Kemiskinan/ <i>Poverty Line</i>	Rupiah/ rupiahs	153 539	164 753	210 392	236 786
Indeks Pembangunan Manusia/ <i>Human Development Index</i>	--	71,60	71,62	72,18	72,46
Ekonomi / Economic					
Produk Domestik Regional Bruto Harga Berlaku/ <i>Gross Domestic Regional Product at Current Price</i>	Miliar Rupiah/ Billion Rupiahs	1 316	1 444	1 594	1 827
Produk Domestik Regional Bruto Harga Konstan/ <i>Gross Domestic Regional Product at Constant Price</i>	Miliar Rupiah/ Billion Rupiahs	779	809	852	896
Laju Pertumbuhan Ekonomi/ <i>Economic Growth</i>	%	3,12	4,13	5,21	5,18
Produk Domestik Regional Bruto Harga Berlaku per Kapita/ <i>Gross Domestic Regional Product at Current Price per Capita</i>	Juta Rupiah/ Million Rupiahs	15,02	15,86	17,15	19,23
Inflasi Kalimantan Tengah/ <i>Inflation of Kalimantan Tengah</i>	%	12,21 ¹⁾	5,82 ¹⁾	11,89 ¹⁾	5,94 ¹⁾
Inflasi Palangka Raya/ <i>Inflation of Palangka Raya</i>	%	7,72	7,96	11,65	1,39
Inflasi Sampit/ <i>Inflation of Sampit</i>	%	7,75	7,57	8,89	2,85

Lanjutan Statistik Kunci

Continued Key Statistics

Rincian <i>Description</i>	Satuan <i>Unit</i>	2010	2011	2012	2013
(1)	(2)	(9)	(10)	(11)	(12)
Sosial/ Social					
Penduduk/ <i>Population*</i>	Ribu/ thousand	97 287	99 795	102 469	105 091
Laju Pertumbuhan Penduduk/ <i>Population Growth</i>	%	2,45	2,58	2,68	2,56
Seks Rasio/ <i>Sex Ratio</i>	--	108	108	108	108
Rumah Tangga/ <i>Household</i>	Unit	22 778	23 134	23 649	24 729
Umur Harapan Hidup/ <i>Life Expectancy Rate</i>	Tahun/ Years	68,75 ¹⁾	68,85 ¹⁾	68,94 ¹⁾	69,02 ¹⁾
Angka Melek Huruf Usia 15+/ <i>Literacy Rate Aged 15+</i>	%	99,94	99,95	99,95	100,00
Harapan Lama Sekolah/ <i>Expected Years School</i>	Tahun	9,64	10,42	10,73	11,33
Rata-rata Lama Sekolah/ <i>Mean Years School</i>	Tahun/ Years	7,06 ¹⁾	7,09 ¹⁾	7,12 ¹⁾	7,15 ¹⁾
Tingkat Partisipasi Angkatan Kerja - TPAK/	%	75,51	73,96	66,14	69,69
<i>Labour Force Participation Rate-LFPR</i>					
Tingkat Pengangguran Terbuka - TPT/ <i>Open Unemployment Rate - OUR</i>	%	1,03	1,32	1,52	3,54
Penduduk Miskin/ <i>Poor People</i>	Ribu/ thousand	6,86	6,24	5,96	6,81
Persentase Penduduk Miskin/ <i>Percentage of Poor People</i>	%	7,05	6,30	5,78	6,44
Garis Kemiskinan/ <i>Poverty Line</i>	Rupiah/ rupiahs	272 809	291 433	320 856	328 986 ¹⁾
Indeks Pembangunan Manusia/ <i>Human Development Index</i>	--	63,18 ¹⁾	64,39 ¹⁾	64,85 ¹⁾	65,62 ¹⁾
Ekonomi / Economic					
Produk Domestik Regional Bruto Harga Berlaku/ <i>Gross Domestic Regional Product at Current Price</i>	Miliar Rupiah/ Billion Rupiahs	3 379 ¹⁾	4 046 ¹⁾	4 450 ¹⁾	4 850 ¹⁾
Produk Domestik Regional Bruto Harga Konstan/ <i>Gross Domestic Regional Product at Constant Price</i>	Miliar Rupiah/ Billion Rupiahs	3 379 ¹⁾	3 640 ¹⁾	3 888 ¹⁾	4 140 ¹⁾
Laju Pertumbuhan Ekonomi/ <i>Economic Growth</i>	%	- ¹⁾	7,70 ¹⁾	6,82 ¹⁾	6,49 ¹⁾
Produk Domestik Regional Bruto Harga Berlaku per Kapita/ <i>Gross Domestic Regional Product at Current Price per Capita</i>	Juta Rupiah/ Million Rupiahs	34,89 ¹⁾	41,08 ¹⁾	44,45 ¹⁾	46,15 ¹⁾
Inflasi Kalimantan Tengah/ <i>Inflation of Kalimantan Tengah</i>	%	7,93 ¹⁾	6,97 ¹⁾	5,85	6,79
Inflasi Palangka Raya/ <i>Inflation of Palangka Raya</i>	%	9,49	5,28 ¹⁾	6,73	6,45
Inflasi Sampit/ <i>Inflation of Sampit</i>	%	9,53	3,60 ¹⁾	4,69	7,25

Lanjutan Statistik Kunci

Continued Key Statistics

Rincian Description	Satuan Unit	2014	2015	2016	2017
(1)	(2)	(13)	(14)	(15)	(16)
Sosial/ Social					
Penduduk/ <i>Population*</i>	Ribu/ thousand	107 724	110 390	112 976	115 604
Laju Pertumbuhan Penduduk/ <i>Population Growth</i>	%	2,51	2,47	2,34	2,33
Seks Rasio/ <i>Sex Ratio</i>	--	108	108	108	109
Rumah Tangga/ <i>Household</i>	Unit	25 347	26 001	26 610	27 229
Umur Harapan Hidup/ <i>Life Expectancy Rate</i>	Tahun/ Years	69,11	69,21	69,30	69,39
Angka Melek Huruf Usia 15+/ <i>Literacy Rate Aged 15+</i>	%	98,15	92,53	NA	NA
Harapan Lama Sekolah/ <i>Expected Years School</i>	Tahun	11,68	11,69	11,71	11,72
Rata-rata Lama Sekolah/ <i>Mean Years School</i>	Tahun/ Years	7,18	7,36	7,37	7,38
Tingkat Partisipasi Angkatan Kerja - TPAK/ <i>Labour Force Participation Rate- LFPR</i>	%	65,09	71,73	NA	68,83
Tingkat Pengangguran Terbuka - TPT/ <i>Open Unemployment Rate - OUR</i>	%	1,13	6,33	NA	2,78
Penduduk Miskin/ <i>Poor People</i>	Ribu/ thousand	6,76	7,20	7,10	6,75
Persentase Penduduk Miskin/ <i>Percentage of Poor People</i>	%	6,24	6,57	6,32	5,88
Garis Kemiskinan/ <i>Poverty Line</i>	Rupiah/ rupiahs	364 994	378 062	402 682	421 903
Indeks Pembangunan Manusia/ <i>Human Development Index</i>	--	66,10	66,46	66,96	67,16
Ekonomi / Economic					
Produk Domestik Regional Bruto Harga Berlaku/ <i>Gross Domestic Regional Product at Current Price</i>	Miliar Rupiah/ Billion Rupiahs	5 166 ¹⁾	5 582 ¹⁾	6 137	6 948
Produk Domestik Regional Bruto Harga Konstan/ <i>Gross Domestic Regional Product at Constant Price</i>	Miliar Rupiah/ Billion Rupiahs	4 383 ¹⁾	4 684	4 950	5 240
Laju Pertumbuhan Ekonomi/ <i>Economic Growth</i>	%	5,85 ¹⁾	6,88 ¹⁾	5,68	5,82
Produk Domestik Regional Bruto Harga Berlaku per Kapita/ <i>Gross Domestic Regional Product at Current Price per Capita</i>	Juta Rupiah/ Million Rupiahs	47,96 ¹⁾	50,57 ¹⁾	54,32	60,10
Inflasi Kalimantan Tengah/ <i>Inflation of Kalimantan Tengah</i>	%	7,07 ¹⁾	4,74	2,11	3,18
Inflasi Palangka Raya/ <i>Inflation of Palangka Raya</i>	%	6,63	4,20	1,91	3,11
Inflasi Sampit/ <i>Inflation of Sampit</i>	%	7,90	5,72	2,46	3,27

GEOGRAFI DAN IKLIM



1

Geography and Climate

Kabupaten **terbesar**
di Provinsi Kalimantan
Tengah dengan luas
23.700 km²

*The Largest regency in
Kalimantan Tengah
Province with an area of
23.700 km²*



Location of Murung Raya Regency

00° 51' 51,87" Lintang Selatan / *South Latitude*

00° 47' 25,24" Lintang Utara / *North Latitude*

113° 12' 40,98" Bujur Timur / *East Longitude*

115° 08' 6,52" Bujur Timur / *East Longitude*

PENJELASAN TEKNIS

1. **Secara Astronomis**, Kabupaten Murung Raya terletak antara $113^{\circ} 12' 40,98''$ sampai $115^{\circ} 08' 6,52''$ Bujur Timur dan $0^{\circ} 51' 51,87''$ Lintang Selatan- $0^{\circ} 47' 25,24''$ Lintang Utara.
2. **Berdasarkan posisi geografisnya**, Murung Raya memiliki batas-batas: Utara-Provinsi Kalimantan Barat dan Kalimantan Timur; Selatan-Kabupaten Barito Utara, Kapuas, dan Gunung Mas; Timur-Provinsi Kalimantan Timur; Barat-Kabupaten Gunung Mas dan Provinsi Kalimantan Barat.
3. **Luas wilayah** Kabupaten Murung Raya lebih kurang 23.700 km^2 dan terdiri dari 10 kecamatan dan 115 desa dan 9 kelurahan.
4. Pada umumnya **topografi** Murung Raya dari sebelah Selatan ke Timur merupakan dataran agak rendah, sedangkan di bagian Utara umumnya memiliki bentuk perbukitan, lipatan, patahan yang dijajari oleh pegunungan Muller-Schwaner. Bagian wilayah dengan kemiringan 0-2% terletak dibagian selatan tepi Sungai Barito. Bagian wilayah dengan kemiringan 2-15% tersebar di semua kecamatan seluas 1.785 km^2 (21,5%). Bagian wilayah dengan kemiringan 15-40% tersebar di semua kecamatan seluas 4.275 km^2 (51,5%), dan bagian wilayah dengan kemiringan di atas 40% seluas 2.075 km^2 (25%).

TECHNICAL NOTES

1. **Astronomically**, Murung Raya Regency is located between $113^{\circ} 12' 40,98''$ to $115^{\circ} 8' 6,52''$ East Longitude, $0^{\circ} 51' 51,87''$ South Latitude and $0^{\circ} 47' 25,24''$ North Latitude.
2. **In terms of geographic position**, Murung Raya has boundaries as follows: North-Kalimantan Barat Province and Kalimantan Timur Province; South-Barito Utara, Kapuas, and Gunung Mas Regency; East-Kalimantan Timur Province; West-Gunung Mas Regency and Kalimantan Barat Province.
3. **The total area** of Murung Raya Regency approximately $23,700 \text{ km}^2$ that is consists of 10 subdistricts and 115 villages and 9 Sub-Districts.
4. Generally, **The topographic** of Murung Raya from south to east is lowland area, whereas in the north generally has the shape of the hills, folds, and faults that is lined by Muller-Schwaner mountains. The part of area with a slope of 0-2% located in southern of part of Barito. The part of area with a slope of 2-15% located in all districts with total area of $1,785 \text{ km}^2$ (21,5%). The part of area with a slope of 15-40% located in all districts with total area of $4,275 \text{ km}^2$ (51%) and the part of area with a slope of >40% with total area of $2,075 \text{ km}^2$ (25%).

PENJELASAN TEKNIS

5. **Sungai utama** di Kabupaten Murung Raya adalah Sungai Barito dengan panjang sungai lebih kurang 900 dengan kedalaman rata-rata 8 m. Sungai ini melewati beberapa kabupaten di Kalimantan Tengah sebelum bermuara di Laut Jawa.
6. Menurut keadaan wilayahnya, Kabupaten Murung Raya memiliki **struktur tanah** yang berbukit-bukit dengan ketinggian dari permukaan laut antara 15-780 m. Wilayah dataran rendah terdapat pada bagian Selatan yang membentang sejauh lebih kurang 150 km ke Utara dan merupakan tanah dengan derajat keasaman (pH) kurang dari 7. Sepanjang sisi kiri dan kanan dataran rendah tersebut terdapat beberapa jenis dataran, seperti dataran tinggi, perbukitan, pegunungan lipatan dan patahan. Beberapa jenis tanah yang membentuk wilayah Murung Raya antara lain, tanah berwarna merah, kuning serta batuan induk hasil endapan, batuan beku dan batuan-batuan lainnya.
7. **Iklm** di daerah Kabupaten Murung Raya merupakan iklim tropis yang lembab dan panas. Sesuai pengamatan Stasiun Meteorologi, Klimatologi dan Geofisika Bandara Beringin Muara Teweh, keadaan curah hujan rata-rata tertinggi di Kabupaten Murung Raya terjadi pada bulan November 2017 sebesar 631 milimeter dan 28 hari hujan pada bulan November yang merupakan hari hujan terbanyak sepanjang tahun 2017.

TECHNICAL NOTES

5. **The main river** in Murung Raya Regency is Barito River with the length approximately 900 km and an average depth of 8 meters. This river passes through several regency in Kalimantan Tengah before it empties into the Java sea.
6. According to the territory, **The land structure** of Murung Raya Regency is hilly with altitude between 15-780 meters from sea level. Lowland area are in the southern part of the territory which extends approximately as far as 150 km to the North and there has a soil acidity (pH) of less than 7. Along the left and right of lowlands, there are several types of terrain, such as highland, hills and folds and fracture mountain. Some types of soil in Murung Raya there are red soil, yellow soil, and also precipitated host rock, igneous rock and other rocks.
7. **The climate** at Murung Raya Regency is a humid and hot tropical climate. Based on Beringin Airport Meteorological, Climatology, and Geophysics of Beringin Airports, Muara Teweh watches the highest rainfall average in Murung Raya Regency occurred in November 2017 amounted to 631 milimeters and 28 days of rain in November which is the most rainy days throughout the year.

ULASAN

Secara Astronomis, Kabupaten Murung Raya terletak antara 113° 12' 40,98" sampai 115° 8' 6,52" Bujur Timur dan 0° 51' 51,87" Lintang Selatan-0° 47' 25,24" Lintang Utara. Kabupaten Murung Raya merupakan kabupaten terluas di Provinsi Kalimantan Tengah. Luas wilayah Kabupaten Murung Raya adalah 23.700 km² atau 15,43 persen dari luas Kalimantan Tengah.

Wilayah administrasi Kabupaten Murung Raya terdiri dari 10 wilayah Kecamatan. Berdasarkan UU No.5 Tahun 2002 tentang Pembentukan Kabupaten dan Perda Kabupaten Murung Raya No. 4 Tahun 2007 tentang pembentukan Kecamatan: Kecamatan Permata Intan (804 km²), Sungai Babuat (423 km²), Murung (730 km²), Laung Tuhup (1.611 km²), Barito Tuhup Raya (1.500 km²), Tanah Siang (1.239 km²), Tanah Siang Selatan (310 km²), Sumber Barito (2.797 km²), Seribu Riam (7.023 km²), dan Uut Murung (7.263 km²).

Wilayah Kabupaten Murung Raya bagian utara berbatasan dengan Kalimantan Timur dan Kalimantan Barat, bagian timur berbatasan dengan Kalimantan Timur, bagian selatan berbatasan dengan Kabupaten Barito Utara, Kabupaten Kapuas dan Kabupaten Gunung Mas, dan bagian barat berbatasan dengan Gunung Mas dan Kalimantan Barat.

DESCRIPTION

Astronomically, Murung Raya Regency is located between 113° 12' 40,98" to 115° 8' 6,52" East Longitude, 0° 51' 51,87" South Latitude and 0° 47' 25,24" North Latitude. Murung Raya Regency is the largest regency in Kalimantan Tengah Province. Murung Raya Regency has area 23,700 km² or 15.43 percent of area of Kalimantan Tengah.

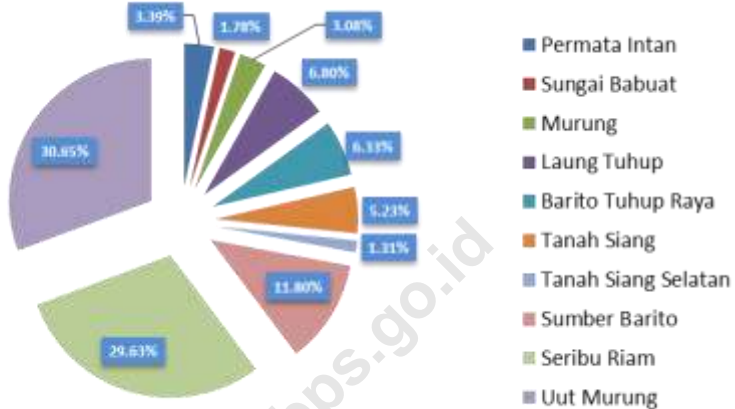
Murung Raya is divided into 10 subdistricts. Based on UU No.5 Tahun 2002 on the establishment of regency and Perda Kabupaten Murung Raya No. 4 Tahun 2007 on the establishment of districts: Permata Intan (804 km²), Sungai Babuat (423 km²), Murung (730 km²), Laung Tuhup (1,611 km²), Barito Tuhup Raya (1,500 km²), Tanah Siang (1,239 km²), Tanah Siang Selatan (310 km²), Sumber Barito (2,797 km²), Seribu Riam (7,023 km²), and Uut Murung (7,263 km²).

Murung Raya Regency is bordered by Kalimantan Timur and Kalimantan Barat Provinces to the north, by Kalimantan Timur Province to the west, by Barito Utara Regency, Kapuas Regency and Gunung Mas Regency to the south, and by Gunung Mas Regency and Kalimantan Barat Provinces to the west.

Gambar 1.1. Persentase Luas Wilayah Menurut Kecamatan di Kabupaten Murung Raya, 2017

Figure

Percentage of Total Area by Subdistrict in Murung Raya Regency, 2017

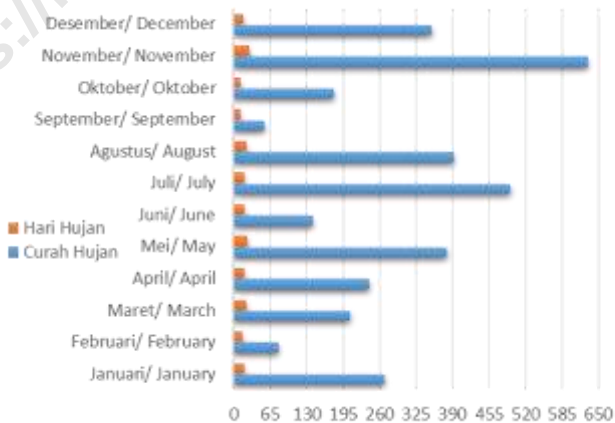


Sumber/Source : Pemerintah Daerah Kabupaten Murung Raya / Local Government of Murung Raya Regency

Gambar 1.2. Banyaknya Curah Hujan dan Jumlah Hari Hujan Menurut Bulan di Kabupaten Murung Raya ,2017

Figure

Amount of Precipitation and Number of Rainy Days by Month in Murung Raya Regency, 2017



Sumber/Source : BMKG, Stasiun Meteorologi, Klimatologi dan Geofisika Beringin Muara Teweh/BMKG, Meteorological, Climatological, and Geophysics Beringin Muara Teweh

1.1. GEOGRAFI/GEOGRAPHY

Tabel 1.1.1 Letak dan Luas Murung Raya, 2017*Table Location and Area of Murung Raya, 2017*

Letak/Location	
	00° 51' 51,87" Lintang Selatan/South Latitude
	00° 47' 25,24" Lintang Utara/North Latitude
	113° 12' 40,98" Bujur Timur/East Longitude
	115° 08' 6,52" Bujur Timur/East Longitude
Batas/Border	
Utara/ North	Provinsi Kalimantan Timur <i>Kalimantan Timur Province</i> Provinsi Kalimantan Barat <i>Kalimantan Barat Province</i>
Timur/East	Provinsi Kalimantan Timur <i>Kalimantan Timur Province</i>
Selatan/South	Kabupaten Barito Utara <i>Barito Utara Regency</i> Kabupaten Kapuas <i>Kapuas Regency</i> Kabupaten Gunung Mas <i>Gunung Mas Regency</i>
Barat/West	Kabupaten Gunung Mas <i>Gunung Mas Regency</i> Provinsi Kalimantan Barat <i>Kalimantan Barat Province</i>
Luas/Area	23 700 km²

Sumber : Permendagri RI No. 137 Tahun 2017

Source : *Regional of The Minister of Home Affairs RI Number 137 in 2017*

Tabel 1.1.2 Luas Wilayah Menurut Kecamatan di Kabupaten Murung Raya, 2017
*Table**Total Area by Subdistrict in Murung Raya Regency, 2017*

Kecamatan <i>Subdistrict</i>	Luas (km²) <i>Area (square km)</i>	Persentase <i>Percentage</i>
(1)	(2)	(3)
1. Permata Intan	804	3,39
2. Sungai Babuat	423	1,78
3. Murung	730	3,08
4. Laung Tuhup	1 611	6,80
5. Barito Tuhup Raya	1 500	6,33
6. Tanah Siang	1 239	5,23
7. Tanah Siang Selatan	310	1,31
8. Sumber Barito	2 797	11,80
9. Seribu Riam	7 023	29,63
10. Uut Murung	7 263	30,65
Murung Raya	23 700	100,00

Sumber : Pemerintah Daerah Kabupaten Murung Raya

Source : Local Government of Murung Raya Regency

Tabel 1.1.3 Luas Kawasan Hutan dan Perairan di Kabupaten Murung Raya (ha), 2017
Table Forest and Inland Water Area of Murung Raya Regency (ha), 2017

Uraian <i>Description</i>	Luas (Ha) <i>Area</i>
(1)	(2)
1. Hutan Produksi <i>Forest Production</i>	
a. Tetap/ <i>Permanent</i>	194 069,55
b. Terbatas/ <i>Limited</i>	1 239 048,58
c. Dapat Dikonversi/ <i>Convertible</i>	153 891,12
1. Hutan Lindung <i>Protection Forest</i>	494 815,14
3. Suaka Alam dan Pelestarian <i>Sanctuary Reserve and Nature Conservation</i>	191 748,61
4. Perairan <i>Water Area</i>	9 998,21

Sumber : Dinas Kehutanan Provinsi Kalimantan Tengah

Source : *Forestry and Plantation Office of Kalimantan Tengah Province*

Tabel 1.1.4 Ketinggian Ibu Kota Kecamatan dari Permukaan Air Laut Menurut Kecamatan (m) di Kabupaten Murung Raya, 2017
Altitude of Subdistrict in Murung Raya Regency from Sea Level by Subdistrict (m) in Murung Raya Regency, 2017

Kecamatan <i>Subdistrict</i>	Ibu Kota Kecamatan <i>Subdistrict Capital</i>	Ketinggian <i>Altitude (m)</i>
(1)	(2)	(3)
1. Permata Intan	Tumbang Lahung	42
2. Sungai Babuat	Tumbang Bantian	125
3. Murung	Beriwit	74
4. Laung Tuhup	Muara Laung I	47
5. Barito Tuhup Raya	Makunjung	15
6. Tanah Siang	Saripoi	185
7. Tanah Siang Selatan	Dirung Lingkin	39
8. Sumber Barito	Tumbang Kunyi	67
9. Seribu Riam	Muara Joloi I	488
10. Uut Murung	Tumbang Olong II	780

Sumber : Badan Pusat Statistik Kabupaten Murung Raya
 Source : BPS-Statistics of Murung Raya Regency

Tabel 1.1.5 Jarak dari Ibu kota Kabupaten ke Ibu kota Kecamatan di Kabupaten Murung Raya (km), 2017
Distance of Regency Capital to Subdistrict Capital in Murung Raya Regency (km), 2017

Kecamatan Subdistrict	Ibu kota Kecamatan Capital of Subdistrict	Jarak ke Ibukota Kabupaten Distance to Regency Capital	Jenis Aksesibilitas Kind of Access
(1)	(2)	(3)	(4)
010 Permata Intan	Tumbang Lahung	80,0	Darat dan Sungai
011 Sungai Babuat	Tumbang Bantian	36,0	Darat
020 Murung	Beriwit	-	Darat
030 Laung Tuhup	Muara Laung I	34,0	Darat
031 Barito Tuhup Raya	Makunjung	70,0	Darat dan Sungai
040 Tanah Siang	Saripoi	28,0	Darat
041 Tanah Siang Selatan	Dirung Lingkin	15,5	Darat
050 Sumber Barito	Tumbang Kunyi	13,0	Sungai
051 Seribu Riam	Muara Joloi I	220,0	Darat
052 Uut Murung	Tumbang Olong II	104,0	Darat

Sumber : Dinas Perhubungan Kabupaten Murung Raya
 Source : *Transportation Service of Murung Raya Regency*

1.2. IKLIM/CLIMATE

Tabel 1.2.1 Jumlah Curah Hujan dan Hari Hujan Menurut Bulan di Kabupaten Murung Raya (mm), 2017

Table Amount of Precipitation and Number of Rainy Days by Month in Murung Raya Regency (mm), 2017

Bulan Month	Banyaknya/Amount of	
	Curah Hujan Precipitation (milimeter)	Hari Hujan Rainy Day
(1)	(2)	(3)
Januari/ January	268	19
Februari/ February	80	15
Maret/ March	208	22
April/ April	242	20
Mei/ May	380	24
Juni/ June	142	20
Juli/ July	492	19
Agustus/ August	392	23
September/ September	55	12
Oktober/ Oktober	178	12
November/ November	631	28
Desember/ December	353	18

Sumber : BMKG, Stasiun Meteorologi, Klimatologi dan Geofisika Beringin Muara Teweh

Source : BMKG, Beringin Meteorological, Climatological and Geophysics Beringin Station of Muara Teweh

Tabel 1.2.2 Rata-rata Tekanan Udara, Kecepatan Angin dan Penyinaran Matahari Menurut Bulan di Kabupaten Murung Raya, 2017
Average Atmospheric Pressure, Wind Velocity and Duration of Sunshine by Month in Murung Raya Regency, 2017

Bulan/Month	Tekanan Udara Atmospheric Pressure (mb)	Kecepatan Angin/Wind Velocity (knot)	Penyinaran Matahari Duration of Sunshine (%)
(1)	(2)	(3)	(4)
Januari/ <i>January</i>	1012,1	4	48,6
Februari/ <i>February</i>	1012,6	4,2	45,5
Maret/ <i>March</i>	1012,8	4	43,7
April/ <i>April</i>	1013,0	4	47,9
Mei/ <i>May</i>	1012,3	4	48,1
Juni/ <i>June</i>	1012,8	3,8	44,9
Juli/ <i>July</i>	1013,1	4	42,6
Agustus/ <i>August</i>	1012,6	4	43,7
September/ <i>September</i>	1012,8	4	53,4
Oktober/ <i>October</i>	1011,7	4	56,2
November/ <i>November</i>	1010,2	4	42,3
Desember/ <i>December</i>	1010,7	5	53,6

Sumber : BMKG, Stasiun Meteorologi, Klimatologi dan Geofisika Beringin Muara Teweh
 Source : *BMKG, Beringin Meteorological, Climatological and Geophysics Beringin Station of Muara Teweh*

Tabel 1.2.3 Rata-rata Suhu Udara dan Kelembaban Relatif Setiap Bulan di Kabupaten Murung Raya, 2017
Average of the Temperature and Relative Humidity by Month in Murung Raya Regency, 2017

Bulan/Month	Suhu Udara Temperature (°C)			Kelembaban Udara Humidity (%)		
	Maks Max	Min	Rata- rata Average	Maks Max	Min	Rata- rata Average
(1)	(2)	(3)	(4)	(5)	(6)	(7)
Januari/January	32,7	23,3	27,0	99	56	85
Februari/February	32,5	23,6	27,2	97	52	83
Maret/March	32,2	23,2	26,9	98	58	85
April/April	32,6	23,5	27,2	98	54	85
Mei/May	32,7	24,0	27,7	98	56	85
Juni/June	32,2	23,6	27,1	98	57	85
Juli/July	32,9	23,3	26,8	98	60	86
Agustus/August	31,8	23,2	26,7	98	56	86
September/ September	33,1	23,9	27,8	97	48	33,1
Oktober/October	32,6	24,2	27,5	98	55	84
November/ November	32,0	23,2	26,8	98	60	87
Desember/ December	32,0	23,3	26,9	97	56	85

Sumber : BMKG, Stasiun Meteorologi, Klimatologi dan Geofisika Beringin Muara Teweh

Source : BMKG, Beringin Meteorological, Climatological and Geophysics Beringin Station of Muara Teweh

Catatan/Note: - Suhu maksimum dan minimum adalah suhu yang terjadi pada salah satu hari tertentu dalam bulan yang bersangkutan/The maximum and minimum temperatures are the temperatures that occur on any given day of the month.
 - Suhu udara rata-rata merupakan suhu rata-rata dalam bulan tertentu/Average air temperature is the average temperature in a given month

PEMERINTAHAN 2

Government

SMA ke bawah/High School to under
M : 361
F : 178

Diploma/
Vocation
M : 260
F : 402

Sarjana/
University
M : 971
F : 973



Pegawai Negeri Sipil Murung Raya tahun 2017

Civil Servants of Murung Raya Regency 2017

1592
orang
people



1553
orang
people



22,68 %

dari seluruh pegawai negeri sipil (PNS) laki-laki berpendidikan SMA kebawah
of female civil servants was graduated from high school to under

11,46 %

dari seluruh pegawai negeri sipil (PNS) perempuan berpendidikan SMA kebawah
of male civil servants was graduated from high school to under

PENJELASAN TEKNIS

1. **Kabupaten Murung Raya** merupakan kabupaten hasil pemekaran dari Kabupaten Barito Utara, yang diresmikan menjadi kabupaten definitif pada tanggal 10 April 2002. Hal ini sesuai dengan UU Nomor 5 Tahun 2002 mengenai pembentukan kabupaten-kabupaten pemekaran di Kalimantan Tengah.
2. Pada awal terbentuknya kabupaten Murung Raya, terdapat 5 kecamatan yaitu Kecamatan Sumber Barito, Laung Tuhup, Murung, Tanah Siang, dan Permata Intan. Seiring kebutuhan akan peningkatan pelayanan publik pada tahun 2007 (Peraturan Daerah Nomor 4 Tahun 2007) dilakukan pembentukan kecamatan di Murung Raya, antara lain:
 - Kecamatan Barito Tuhup Raya dimekarkan dari Kecamatan Laung Tuhup,
 - Kecamatan Tanah Siang Selatan dimekarkan dari Kecamatan Tanah Siang,
 - Kecamatan Sungai Babuat dimekarkan dari Kecamatan Permata Intan,
 - Kecamatan Seribu Riam dimekarkan dari Kecamatan Sumber Barito,
 - Kecamatan Uut Murung dimekarkan dari Kecamatan Sumber Barito.

Sampai dengan Desember Tahun 2017, Kabupaten Murung Raya terdiri dari 10 kecamatan, 115 desa, dan 9 kelurahan.

TECHNICAL NOTES

1. ***Murung Raya regency** was split regency from Barito Utara Regency, which inaugurated to be a definitive regency in April 10 2002. Is it appropriate with UU Nomor 5 Tahun 2002 about the formation of split regency in Kalimantan Tengah.*
2. *At the beginning of the formation of Murung Raya Regency, there are five subdistricts: Sumber Barito subdistrict, Laung Tuhup subdistrict, Murung subdistrict, Tanah Siang subdistrict, and Permata Intan subdistrict. Along with increased needs in public services, in 2007 (Peraturan Daerah Nomor 4 Tahun 2007) several subdistrict was split, there are:*
 - *Barito Tuhup Raya subdistrict was split from Laung Tuhup subdistrict.*
 - *Tanah Siang Selatan subdistrict was split from Tanah Siang subdistrict.*
 - *Sungai Babuat subdistrict was split from Permata Intan subdistrict.*
 - *Seribu Riam subdistrict was split from Sumber Barito subdistrict.*
 - *Uut Murung subdistrict was split from Sumber Barito subdistrict.*

Until Desember 2016, Murung Raya Regency consists of 10 subdistricts, 115 vilages, and 9 sub-districts.

PENJELASAN TEKNIS

3. **Lembaga legislatif** dipegang oleh Dewan Perwakilan Rakyat Daerah (DPRD) yang berkedudukan sebagai unsur penyelenggara pemerintahan daerah di Kabupaten Murung Raya.
4. **Susunan Pemerintahan** Kabupaten Murung Raya terdiri dari Bupati, Wakil Bupati, Sekretariat Daerah, Dinas Daerah, Kecamatan, Desa/Kelurahan, dan Lembaga Teknis Daerah.
5. **Berdasarkan Peraturan Daerah Kabupaten Murung Raya Nomor 6 Tahun 2006**, Susunan Organisasi Pemerintahan Desa terdiri dari Pemerintahan Desa, dan Badan Pemusyawaratan Desa. Susunan organisasi pemerintah desa terdiri kepala desa dan perangkat desa (sekretariat desa, pelaksanaan teknis lapangan, dan unsur kewilayahan). Badan Pemusyawaratan Daerah berfungsi sebagai unsur penyelenggara pemerintahan desa.

TECHNICAL NOTES

3. **The Legislative** is held by the Regional House of Representative (DPRD) which serves as component of the regional administration in Murung Raya Regency.
4. **The arrangement** of Murung Raya Governement consists of Regent, Vice Regent, Regional Secretariat, Regional Office, Subdistrict, Village/Sub-District, and Regional Technic.
5. **Based on Peraturan Daerah Kabupaten Murung Raya Nomor 6 Tahun 2006**, the organization arrangement of villages government is consists of Village Administration, and Village Consultative Agency. The Village Administration is consists of village chief dan village officer (village secretariat, the technical implementation of the field, and territorial component). Village Consultative Agency serves as component of the village administration.

ULASAN

Sampai saat ini, Kabupaten Murung Raya terdiri dari 10 kecamatan dengan 115 desa, 9 kelurahan, 12 Rukun Warga (RW) dan 426 Rukun Tetangga (RT).

Kelancaran pemerintahan Kabupaten Murung Raya tentu saja tergantung pada kuantitas sumber daya manusianya. Jumlah pegawai negeri sipil di lingkungan pemerintahan Kabupaten Murung Raya tahun 2017 sebanyak 3.145 Pegawai Negeri Sipil Daerah yang terdiri dari 1.592 laki-laki dan 1.553 perempuan dan 152 Pegawai Negeri Sipil Pusat.

DESCRIPTION

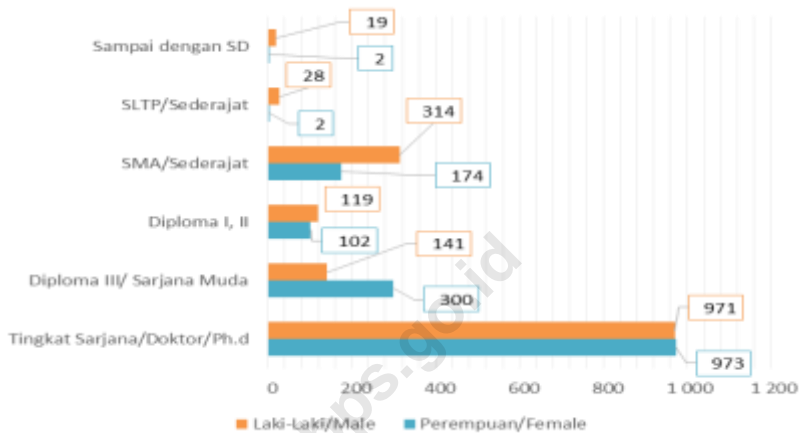
Until now, Murung Raya Regency consists of 10 districts covered 115 villages, 9 wards, 12 Rukun Warga (RW) and 426 Rukun Tetangga (RT).

Government administration of Murung Raya Regency is depend on the quantity of human resources. The number of civil servant in Murung Raya Regency in 2017 as many as 3,145 Regional Civil Servants consisting of 1,592 male and 1,553 female and 152 government civil servants.

Gambar 2.1. Jumlah Pegawai Negeri Sipil Menurut Pendidikan Tertinggi dan Jenis Kelamin di Kabupaten Murung Raya, 2017

Figure

Number of Civil Servants by Education Attainment and Sex in Murung Raya Regency, 2017

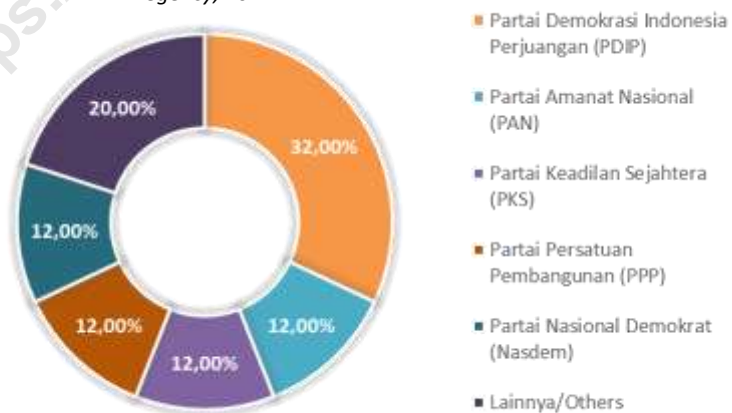


Sumber/Source : Badan Kepegawaian dan Pengembangan Sumber Daya Manusia Kabupaten Murung Raya/Human Resources Development and employment agency of Murung Raya

Gambar 2.2. Jumlah Anggota Dewan Perwakilan Rakyat Daerah Menurut Partai Politik dan Jenis Kelamin di Kabupaten Murung Raya, 2017

Figure

The Number of Members of The Regional House of Representatives by Political Parties and Sex in Murung Raya Regency, 2017



Sumber/Source : Sekretariat DPRD Kabupaten Murung Raya/ Secretariat of Members of The Regional House of Representatives of Murung Raya Regency

2.1 WILAYAH ADMINISTRATIF/ADMINISTRATIVE AREA

Tabel 2.1.1 Jumlah Desa/Kelurahan Menurut Kecamatan di Kabupaten Murung Raya, 2017
Table Number of Villages by Subdistrict in Murung Raya Regency, 2017

	Kecamatan Subdistrict	Desa/Village	Kelurahan/ Village	Rukun Warga (RW)	Rukun Tetangga (RT)
	(1)	(2)	(3)	(4)	(5)
1	Permata Intan	10	2	2	56
2	Sungai Babuat	6	-	-	15
3	Murung	13	2	7	91
4	Laung Tuhup	23	3	-	86
5	Barito Tuhup Raya	11	-	-	22
6	Tanah Siang	26	1	3	64
7	Tanah Siang Selatan	6	-	-	19
8	Sumber Barito	8	1	-	36
9	Seribu Riam	7	-	-	23
10	Uut Murung	5	-	-	14
	Murung Raya	115	9	12	426

Sumber : Master File Desa (MFD) Online BPS Kabupaten Murung Raya Kondisi Desember 2017
 Source : MFD Online of BPS-Statistics of Murung Raya Regency, Data Reported until December 2017

Tabel 2.1.2 Jumlah Kelurahan/Desa Menurut Kecamatan, Fasilitas dan Perangkat Pemerintahan Desa di Kabupaten Murung Raya, 2017
Number of Villages by Subdistrict, Facilities, and Village Government Staff in Murung Raya Regency, 2017

Kecamatan	Kantor Desa	Balai Desa	Sekretaris Desa	Kaur Pemerintahan	Kaur Pembangunan
<i>Subdistrict</i>	<i>Village Office</i>	<i>Village Hall</i>	<i>Village Secretary</i>	<i>Government Affairs</i>	<i>Development Affairs</i>
(1)	(2)	(3)	(4)	(5)	(6)
01. Permata Intan	10	10	10	10	10
02. Sungai Babuat	6	6	6	6	6
03. Murung	13	13	13	13	13
04. Laung Tuhup	23	23	23	23	23
05. Barito Tuhup Raya	11	11	11	11	11
06. Tanah Siang	26	26	26	26	26
07. Tanah Siang Selatan	6	6	6	6	6
08. Sumber Barito	8	8	8	8	8
09. Seribu Riam	7	7	7	7	7
10. Uut Murung	5	5	5	5	5
Jumlah/ Total	115	115	115	115	115

Lanjutan Tabel/ Continued Table 2.1.2

Kecamatan	Kaur Kesra	Kaur Keuangan	Kaur Umum	LKMD	BPD
<i>Subdistrict</i>	<i>Social Affairs</i>	<i>Financial Affairs</i>	<i>General Affairs</i>	<i>LKMD</i>	<i>BPD</i>
(1)	(7)	(8)	(9)	(10)	(11)
01. Permata Intan	10	10	10	10	54
02. Sungai Babuat	6	6	6	6	30
03. Murung	13	13	13	13	74
04. Laung Tuhup	23	23	23	23	119
05. Barito Tuhup Raya	11	11	11	11	45
06. Tanah Siang	26	26	26	26	132
07. Tanah Siang Selatan	6	6	6	6	35
08. Sumber Barito	8	8	8	8	42
09. Seribu Riam	7	7	7	7	35
10. Uut Murung	5	5	5	5	25
Jumlah/ Total	115	115	115	115	591

Sumber : Dinas Pemberdayaan Masyarakat dan Desa Kabupaten Murung Raya

Source : *Community and Village Empowerment Office of Murung Raya Regency*

2.2 DEWAN PERWAKILAN RAKYAT DAERAH/THE REGIONAL HOUSE OF REPRESENTATIVES

Tabel 2.2.1 Jumlah Anggota Dewan Perwakilan Rakyat Daerah Menurut Partai Politik dan Jenis Kelamin di Kabupaten Murung Raya, 2017
The Number of Members of The Regional House of Representatives by Political Parties and Sex in Murung Raya Regency, 2017

	Partai Politik <i>Political Parties</i>	Jenis Kelamin/Sex		
		Laki-Laki <i>Male</i>	Perempuan <i>Female</i>	Jumlah <i>Total</i>
		(1)	(2)	(3)
1.	Partai Demokrasi Indonesia Perjuangan (PDIP)	7	1	8
2.	Partai Amanat Nasional (PAN)	3	-	3
3.	Partai Golongan Karya (Golkar)	1	-	1
4.	Partai Demokrat	1	-	1
5.	Partai Keadilan dan Persatuan Indonesia (PKPI)	-	-	-
6.	Partai Kebangkitan Bangsa (PKB)	1	-	1
7.	Partai Karya Peduli Bangsa (PKPB)	-	-	-
8.	Partai Keadilan Sejahtera (PKS)	3	-	3
9.	Partai Persatuan Pembangunan (PPP)	3	-	3
10.	Partai Damai Sejahtera (PDS)	-	-	-
11.	Partai Pemuda Indonesia (PPI)	-	-	-
12.	Partai Matahari Bangsa (PMB)	-	-	-
13.	Partai Nasional Demokrat (Nasdem)	1	2	3
14.	Partai Gerakan Indonesia Raya (Gerindra)	1	1	2
Murung Raya		21	4	25

Sumber : Sekretariat DPRD Kabupaten Murung Raya

Source : *Regional House of Representatives Secretariat of Murung Raya Regency*

Tabel 2.2.2 Jumlah Keputusan DPRD Menurut Jenis Keputusan di Kabupaten Murung Raya, 2012-2017
Number of Legislator Decision by Type of Decision in Murung Raya Regency, 2012-2017

No.	Jenis Keputusan Type Decision	2012	2013	2014	2015	2016	2017
(1)	(2)	(3)	(4)	(5)	(6)	(7)	(8)
1.	Peraturan Daerah	2	6	11	12	10	4
2.	Keputusan DPRD	-	-	-	9	23	19
3.	Keputusan Pimpinan DPRD	2	6	11	1	4	5
4.	Keputusan Daerah	1	2	1	-	-	-
5.	Rapat-rapat	15	25	103	169	98	112
6.	Lainnya	-	-	-	3	22	7
Jumlah/ Total		20	20	39	126	194	147

Sumber : Sekretariat DPRD dan Sekretariat Daerah Kabupaten Murung Raya

Source : *Regional House of Representatives Secretariat of Murung Raya Regency and Regional Secretariat of Murung Raya Regency*

Tabel 2.2.3 Jumlah Pemilih/Suara Hasil Pemilihan Legislatif di Kabupaten Murung Raya, Tahun 1992, 1997, 1999, 2004, 2009, dan 2014
The Number of Voter/Vote in Legislative Election in Murung Raya Regency, 1992, 1997, 1999, 2004, 2009, and 2014

URAIAN		1997	1999	2004	2009	2014
Description						
	(1)	(2)	(3)	(4)	(5)	(6)
1.	Jumlah Pemilih yang terdaftar <i>The Number of Registered Voter</i>	112 865	100 050	72 469	64 167	77 815
2.	Jumlah suara yang sah untuk <i>The Number Valid Vote for :</i>					
2.1.	DPR Pusat	110 560	71 662	56 325	35 243	52 418
2.2.	DPRD I	*)	71 170	41 837	35 243	52 401
2.3.	DPRD II	110 493	70 850	39 682	39 726	54 577
3.	Surat-surat terpakai dan berisi suara tidak sah untuk <i>Vote Letter used and contain invalid vote for :</i>					
	- DPR Pusat	840	5 084	2 771	4 578	4 596
	- DPRD I	874	4 944	2 539	4 578	4 613
	- DPRD II	872	5 096	2 484	2 338	2 437

Sumber : Komisi Pemilihan Umum Daerah Kab. Murung Raya

Source : *Regional Commission of General Election of Murung Raya Regency*

Tabel 2.2.4 Tingkat Partisipasi Pemilihan Umum di Kabupaten Murung Raya, 2008-2015
Table Participation Level in Elections in Murung Raya Regency, 2008-2015

No.	Uraian <i>Description</i>	Tahun <i>Year</i>	Daftar Pemilih Tetap <i>Permanent Voters List</i>	Pengguna Hak Pilih User <i>Suffrage</i>	Persen <i>Percentage</i> (%)
(1)	(2)	(3)	(4)	(5)	(6)
1.	Pemilihan Kepala Daerah Bupati dan Wakil Bupati <i>Regent General Election</i>	2008	45 939	30 818	67
2.	Pemilihan Umum Legislatif <i>Legislative Election</i>	2009	64 167	39 681	62
3.	Pemilihan Kepala Daerah Gubernur dan Wakil Gubernur <i>Governor Election</i>	2010	69 734	44 077	63
4.	Pemilihan Kepala Daerah Bupati dan Wakil Bupati <i>Regent General Election</i>	2013	78 368	51 908	66
5.	Pemilihan Umum Legislatif <i>Legislative Election</i>	2014	77 815	51 115	66
6.	Pemilihan Umum Presiden dan Wakil Presiden <i>President Election</i>	2014	77 426	43 229	56
7.	Pemilihan Kepala Daerah Gubernur dan Wakil Gubernur* <i>Governor Election*</i>	2015	83 248	51 915	57

Keterangan: *) Pengguna hak pilih dari Daftar Pemilih Tetap (DPT)

Note: *) *User Suffrage from Permanent Voter List*

Sumber : Komisi Pemilihan Umum Daerah Kabupaten Murung Raya

Source : *Regional General Election Commissions of Murung Raya Regency*

Tabel 2.2.5 Jumlah Anggota DPRD Kabupaten Murung Raya Menurut Jenis Kelamin, 2007-2017

*Table
The Number of Regional People's Representative Assembly of Murung Raya Regency by Sex, 2007-2017*

Tahun Year	Anggota DPRD/DPRD Members		
	Laki-laki/Male	Perempuan/Female	Jumlah/Total
(1)	(2)	(3)	(4)
2017	21	4	25
2016	21	4	25
2015	21	4	25
2014	21	4	25
2013	18	2	20
2012	18	2	20
2011	18	2	20
2010	18	2	20
2009	18	2	20
2008	19	1	20
2007	19	1	20

Sumber : Sekretariat DPRD Kabupaten Murung Raya

Source : Regional House of Representatives Secretariat of Murung Raya Regency

Tabel 2.2.6 Jumlah Anggota DPRD Menurut Tingkat Pendidikan di Kabupaten Murung Raya, 2007-2017

Table

The Number of Regional People's Representative Assembly by Educational Attainment in Murung Raya Regency, 2007-2017

Tahun Year	Tingkat Pendidikan Educational Attainment						Jumlah Total
	SLTA	DI/DII	D III	S1	S2	S3	
	(1)	(2)	(3)	(4)	(5)	(6)	
2017	2	-	-	15	8	-	25
2016	4	-	-	13	8	-	25
2015	4	-	-	13	8	-	25
2014	4	-	-	13	8	-	25
2013	2	-	1	15	2	-	20
2012	2	-	1	15	2	-	20
2011	2	-	1	15	2	-	20
2010	2	-	1	15	2	-	20
2009	2	-	1	15	2	-	20
2008	7	-	-	12	1	-	20
2007	7	-	-	12	1	-	20

Sumber : Sekretariat DPRD Kabupaten Murung Raya

Source : Regional House of Representatives Secretariat of Murung Raya Regency

2.3 PEGAWAI NEGERI SIPIL/LOCAL GOVERNMENT CIVIL SERVANTS

**Tabel 2.3.1 Banyaknya Pegawai Negeri Sipil Daerah Menurut Departemen/
Lembaga Negara dan Golongan di Kabupaten Murung Raya, 2017**
*The Number of Local Government Civil Servants by Department/
Institution and Rank in Murung Raya Regency, 2017*

	Dinas/Instansi Pemerintahan <i>Institution/Office</i>	Jenis Kelamin/Sex		
		Laki-Laki <i>Male</i>	Perempuan <i>Female</i>	Jumlah <i>Total</i>
	(1)	(2)	(3)	(4)
1	Sekretariat Daerah	80	24	104
2	Sekretariat DPRD	13	5	18
3	Sekretariat KPU (diperbantukan)	6	1	7
4	Dinas Pendidikan dan Kebudayaan	31	12	43
5	Dinas Kesehatan	29	19	48
6	Dinas Sosial	16	11	27
7	DISKOMINFO	15	4	19
8	Dinas Pekerjaan Umum	51	7	58
9	Dinas PERINDAGKOP dan UMKM	15	12	27
10	Dinas Pertanian dan Perikanan	31	29	60
11	Dinas PARSEBUDPEMORA	15	12	27
12	Dinas Tenaga Kerja dan Transmigrasi	9	8	17
13	Dinas Perumahan, Kawasan Permukiman dan pertanahan	17	6	23
14	Dinas Perhubungan	19	3	22
15	SATPOL PP	21	1	22
16	Dinas Kependudukan dan Pencatatan Sipil	10	14	24

Lanjutan Tabel/*Continued Table 2.3.1*

	Dinas/Instansi Pemerintahan <i>Institution/Office</i>	Jenis Kelamin/Sex		
		Laki-Laki <i>Male</i>	Perempuan <i>Female</i>	Jumlah <i>Total</i>
		(2)	(3)	(4)
17	BAPPLITBANGDA	21	9	30
18	Badan KESBANGPOL	18	2	20
19	Dinas Lingkungan Hidup	12	17	29
20	DPMD	27	5	32
21	BKPSDM	11	8	19
22	Badan Pendapatan Daerah	17	16	33
23	BPKAD	24	13	37
24	INSPEKTORAT	16	12	28
25	DISDALDUK	10	18	28
26	Dinas Ketahanan Pangan	10	13	23
27	DPMPSTP	13	9	22
28	Dinas Kearsipan dan Perpustakaan	11	5	16
29	Badan Penanggulangan Daerah	20	3	23
30	RSUD	42	69	111
31	Kecamatan Murung	11	8	19
32	Kecamatan Tanah Siang	25	7	32
33	Kecamatan Laung Tuhup	21	2	23
34	Kecamatan Permata Intan	13	6	19
35	Kecamatan Sumber Barito	15	6	21
36	Kecamatan Sungai Babuat	11	4	15
37	Kecamatan Barito Tuhup Raya	12	5	17
38	Kecamatan Seribu Riam	10	1	11
39	Kecamatan Tanah Siang Selatan	13	5	18
40	Kecamatan Uut Murung	5	3	8

Lanjutan Tabel/Continued Table 2.3.1

Dinas/Instansi Pemerintahan <i>Institution/Office</i>		Jenis Kelamin/Sex		
		Laki-Laki <i>Male</i>	Perempuan <i>Female</i>	Jumlah <i>Total</i>
(1)	(2)	(3)	(4)	
41	Kelurahan Beriwit	7	6	13
42	Kelurahan Puruk Cahu Seberang	8	5	13
43	Kelurahan Muara Tuhup	5	1	6
44	Kelurahan Muara Laung I	2	1	3
45	Kelurahan Batu Bua I	5	1	6
46	Kelurahan Saripoi	6	2	8
47	Kelurahan Tumbang Lahung	3	-	3
48	Kelurahan Muara Bakanon	2	1	3
49	Kelurahan Tumbang Kunyi	4	2	6
50	UPT DISDIK Kec. Murung	6	19	25
51	UPT DISDIK Kec. Laung Tuhup	8	5	13
52	UPT DISDIK Kec. Tanah Siang	10	5	15
53	UPT DISDIK Kec. Permata Intan	6	3	9
54	UPT DISDIK Kec. Sumber Barito	5	-	5
55	UPT DISDIK Kec. Tanah Siang Selatan	10	-	10
56	UPT DISDIK Kec. Uut Murung	2	1	3
57	UPT DISDIK Kec. Seribu Riam	4	-	4
58	UPT DISDIK Kec. Sungai Babuat	5	-	5
59	UPT DISDIK Kec. Barito Tuhup Raya	5	-	5
60	UPT Dinas Pendidikan BPLPTK Konut Kec. Tanah Siang	5	-	5
61	UPT Puskesmas Puruk Cahu	5	36	41
62	UPT Puskesmas Mangkahui	4	11	15
63	UPT Puskesmas Puruk Cahu Seberang	6	24	30

Lanjutan Tabel/*Continued Table 2.3.1*

	Dinas/Instansi Pemerintahan <i>Institution/Office</i>	Jenis Kelamin/ <i>Sex</i>		
		Laki-Laki <i>Male</i>	Perempuan <i>Female</i>	Jumlah <i>Total</i>
		(1)	(2)	(3)
64	UPT Puskesmas Saripoi	17	23	40
65	UPT Puskesmas Konut	3	32	35
66	UPT Puskesmas Muara Laung	9	20	29
67	UPT Puskesmas Muara Tuhup	3	7	10
68	UPT Puskesmas Makunjung	5	15	20
69	UPT Puskesmas Batu Bua	3	16	19
70	UPT Puskesmas Tumbang Lahung	13	16	29
71	UPT Puskesmas Bantian	8	10	18
72	UPT Puskesmas Tumbang Kunyi	7	11	18
73	UPT Puskesmas Muara Joloi	7	7	14
74	UPT Puskesmas Tumbang Olong	5	12	17
75	UPT Puskesmas Datah Kotou	4	17	21
76	UPT Instalansi Farmasi Dinas Kesehatan Kab. Murung Raya	1	2	3
77	TK se-Kec. Murung	3	46	49
78	TK se-Kec. Tanah Siang Selatan	-	1	1
79	TK se-Kec Sungai Babuat	-	1	1
80	TK se-Kec Laung Tuhup	-	2	2
81	SDN Kec. Murung	75	190	265
82	SDN Kec. Laung Tuhup	87	106	193
83	SDN Kec. Permata Intan	67	61	128
84	SDN Kec. Sungai Babuat	17	14	31
85	SDN Kec. Sumber Barito	42	38	80
86	SDN Kec. Tanah Siang	105	95	200

Lanjutan Tabel/Continued Table 2.3.1

Dinas/Instansi Pemerintahan <i>Institution/Office</i>		Jenis Kelamin/Sex		
		Laki-Laki <i>Male</i>	Perempuan <i>Female</i>	Jumlah <i>Total</i>
(1)	(2)	(3)	(4)	
87	SDN Kec. Tanah Siang Selatan	30	34	64
88	SDN Kec. Uut Murung	12	7	19
89	SDN Kec. Barito Tuhup Raya	26	20	46
90	SDN Kec. Seribu Riam	20	12	32
91	SMPN 1 Murung	7	25	32
92	SMPN 2 Murung	5	14	19
93	SMPN 3 Murung	5	5	10
94	SMPN 4 Murung	4	4	8
95	SMPN 5 Murung	6	18	24
96	SMPN 1 Murung Satu Atap	2	1	3
97	SMPN 2 Murung Satu Atap	4	10	14
98	SMPN 3 Murung Satu Atap	1	1	2
99	SMPN 4 Murung Satu Atap	-	1	1
100	MTsN Murung	-	2	2
101	SMP President	-	2	2
102	SMP Muhammadiyah	-	-	-
103	MTs Darul Ulum	-	-	-
104	SMPN 1 Tanah Siang	4	7	11
105	SMPN 2 Tanah Siang	4	9	13
106	SMPN 1 Mantiat Pari	3	3	6
107	SMPN 1 Tanah Siang Satu Atap	2	-	2
108	SMPN 2 Tanah Siang Satu Atap	2	-	2
109	SMPN 3 Tanah Siang Satu Atap	1	1	2

Lanjutan Tabel/*Continued Table 2.3.1*

	Dinas/Instansi Pemerintahan <i>Institution/Office</i>	Jenis Kelamin/ <i>Sex</i>		
		Laki-Laki <i>Male</i>	Perempuan <i>Female</i>	Jumlah <i>Total</i>
		(1)	(2)	(3)
110	SMPN 4 Tanah Siang Satu Atap	3	1	4
111	SMPN 5 Tanah Siang Satu Atap	-	3	3
112	SMPN 6 Tanah Siang Satu Atap	3	4	7
113	SMPN 7 Tanah Siang Satu Atap	3	-	3
114	SMPN 8 Tanah Siang Satu Atap	2	3	5
115	SMPN 9 Tanah Siang Satu Atap	3	2	5
116	SMPN 1 Tanah Siang Selatan	5	10	15
117	SMPN 1 Tanah Siang Selatan Satap	-	1	1
118	SMPN 1 Permata Intan	3	8	11
119	SMPN 2 Permata Intan	3	4	7
120	SMPN 3 Permata Intan	2	4	6
121	SMPN 4 Permata Intan	5	3	8
122	SMPN 1 Permata Intan Satu Atap	2	-	2
123	SMPN 2 Permata Intan Satu Atap	2	-	2
124	SMPN 3 Permata Intan Satu Atap	1	-	1
125	SMPN 4 Permata Intan Satu Atap	1	-	1
126	SMPN 5 Permata Intan Satu Atap	2	-	2
127	SMPN 1 Laung Tuhup	5	11	16
128	SMPN 2 Laung Tuhup	3	6	9
129	SMPN 3 Laung Tuhup	2	3	5
130	SMPN 4 Laung Tuhup	1	5	6
131	SMPN 1 Laung Tuhup Satu Atap	2	1	3
132	SMPN 2 Laung Tuhup Satu Atap	4	-	4
133	SMPN 3 Laung Tuhup Satu Atap	-	3	3
134	SMPN 4 Laung Tuhup Satu Atap	-	1	1

Lanjutan Tabel/Continued Table 2.3.1

Dinas/Instansi Pemerintahan <i>Institution/Office</i>		Jenis Kelamin/Sex		
		Laki-Laki <i>Male</i>	Perempuan <i>Female</i>	Jumlah <i>Total</i>
(1)	(2)	(3)	(4)	
135	SMPN 6 Laung Tuhup Satu Atap	2	-	2
136	MTSN Laung Tuhup	3	1	4
137	SMPN 1 Barito Tuhup Raya	2	1	3
138	SMPN 1 Barito Tuhup Raya Satap	-	1	1
139	SMPN 2 Barito Tuhup Raya	-	1	1
140	SMPN 1 Sungai Babuat	1	2	3
141	SMPN 1 Sungai Babuat Satu Atap	1	-	1
142	SMPN 2 Sungai Babuat Satu Atap	-	1	1
143	SMPN 1 Sumber Barito	1	6	7
144	SMPN 2 Sumber Barito	4	-	4
145	SMPN 1 Sumber Barito Satu Atap	1	1	2
146	SMPN 2 Sumber Barito Satu Atap	1	1	2
147	SMPN 1 Seribu Riam	5	1	6
148	SMPN 1 Seribu Riam Satu Atap	-	1	1
149	SMPN 2 Seribu Riam Satu Atap	-	2	2
150	SMPN 1 Uut Murung	6	4	10
151	SMPN 2 Uut Murung Satu Atap	-	1	1
152	SMPN 3 Uut Murung Satu Atap	-	1	1
Jumlah/Total		1 592	1 553	3 145

Sumber: Badan Kepegawaian dan Pengembangan Sumber Daya Manusia Kabupaten Murung Raya

Source : Human resources development and employment agency of Murung Raya Regency

Tabel 2.3.2 Jumlah Pegawai Negeri Sipil Menurut Golongan Kepangkatan dan Jenis Kelamin di Kabupaten Murung Raya, 2017
Number of Civil Servants by Hierarchy and Sex in Murung Raya Regency, 2017

Golongan Kepangkatan <i>Hierarchy</i>	Jenis Kelamin/Sex		
	Laki-Laki <i>Male</i>	Perempuan <i>Female</i>	Jumlah <i>Total</i>
(1)	(2)	(3)	(4)
I/A (Juru Muda)	4	-	4
I/B (Juru Muda Tingkat I)	11	-	11
I/C (Juru)	15	-	15
I/D (Juru Tingkat I)	10	2	12
Golongan I/Range I	40	2	42
II/A (Pengatur Muda)	47	41	88
II/B (Pengatur Muda Tingkat I)	61	30	91
II/C (Pengatur)	133	110	243
II/D (Pengatur Tingkat I)	77	68	145
Golongan II/Range II	318	249	567
III/A (Penata Muda)	178	364	542
III/B (Penata Muda Tingkat I)	199	321	420
III/C (Penata)	271	273	444
III/D (Penata Tingkat I)	212	125	337
Golongan III/Range III	860	1 083	1 943
IV/A (Pembina Muda)	293	180	473
IV/B (Pembina Muda Tingkat I)	56	36	92
IV/C (Pembina)	24	3	27
IV/D (Pembina Tingkat I)	1	-	1
IV/E (Pembina Tingkat I)	-	-	-
Golongan IV/Range IV	374	219	593
Jumlah/Total	1 592	1 553	3 145

Sumber: Badan Kepegawaian dan Pengembangan Sumber Daya Manusia Kabupaten Murung Raya
 Source : Human resources development and employment agency of Murung Raya Regency

Tabel 2.3.3 Jumlah Pegawai Negeri Sipil Menurut Pendidikan Tertinggi dan Jenis Kelamin di Kabupaten Murung Raya, 2017
Number of Civil Servants by Education Attainment and Sex in Murung Raya Regency, 2017

Pendidikan Terakhir <i>Educational Attainment</i>	Jenis Kelamin/Sex		
	Laki-Laki <i>Male</i>	Perempuan <i>Female</i>	Jumlah <i>Total</i>
(1)	(2)	(3)	(4)
Sampai dengan SD <i>Up to Primary School</i>	19	2	21
SLTP/Sederajat <i>General/Vocational Junior High School</i>	28	2	30
SMA/Sederajat <i>General/Vocational Senior High School</i>	311	159	470
Diploma I,II <i>Diploma I,II</i>	113	88	201
Diploma III/Sarjana Muda <i>Diploma III/Bachelor</i>	142	304	446
Tingkat Sarjana/Doktor/Ph.d <i>University Graduates</i>	979	998	1 977
Jumlah/Total	1 592	1 553	3 145

Sumber: Badan Kepegawaian dan Pengembangan Sumber Daya Manusia Kabupaten Murung Raya

Source : *Human resources development and employment agency of Murung Raya Regency*

**Tabel 2.3.4 Jumlah Pegawai Negeri Sipil Pusat Menurut Departemen/
Lembaga Negara dan Golongan di Kabupaten Murung Raya, 2017**
*The Number of Vertical Government Civil Servants by Departement/
Institution and Rank in Murung Raya Regency, 2017*

Departemen/Lembaga Negara <i>Departement/Institution</i>	Golongan/Hierarchy				Jumlah <i>Total</i>
	I	II	III	IV	
(1)	(2)	(3)	(4)	(5)	(6)
1. Badan Pusat Statistik	-	1	16	1	18
2. Badan Pertanahan Nasional	-	2	9	1	12
3. Kantor Kementerian Agama	-	10	67	13	90
4. Kejaksaan Negeri	-	2	13	1	16
5. Komisi Pemilihan Umum	-	7	5	-	12
6. Kantor Penyuluhan dan Pengamatan Perpajakan	-	3	1	-	4
Jumlah/Total	-	25	111	16	152
2016	-	24	112	16	152
2015	-	23	109	15	147
2014	-	24	107	13	144
2013	-	18	105	15	138
2012	-	24	105	15	144

Sumber : BPS/BPN/Kejaksaan Negeri/KP2KP/KPU/Kemenag Kabupaten Murung Raya

Source : BPS/BPN /Kejaksaan Negeri/KP2KP/KPU/Kemenag of Murung Raya Regency

Tabel 2.3.5 Jumlah Pegawai Negeri Sipil Pusat Menurut Golongan dan Jenis Kelamin di Kabupaten Murung Raya, 2017
The Number of Vertical Government Civil Servants by Rank and Sex in Murung Raya Regency, 2017

Golongan Kepangkatan Hierarchy	Laki-laki Male	Perempuan Female	Jumlah Total
(1)	(2)	(3)	(4)
Golongan/Range I	-	-	-
Golongan/Range II	16	9	25
Golongan/Range III	67	44	111
Golongan/Range IV	14	2	16
Jumlah/Total	97	55	152
2016	94	58	152
2015	89	58	147
2014	93	51	144
2013	89	49	138

Sumber : BPS/BPN/Kejaksanaan Negeri/KP2KP/KPU/Kemenag Kabupaten Murung Raya

Source : BPS/BPN /Kejaksanaan Negeri/KP2KP/KPU/Kemenag of Murung Raya Regency

Tabel 2.3.6 Jumlah Pegawai Negeri Sipil Pusat Menurut Tingkat Pendidikan dan Jenis Kelamin di Kabupaten Murung Raya, 2017
The Number of Vertical Government Civil Servants by Education and Sex in Murung Raya Regency, 2017

Tingkat Pendidikan <i>Education Level</i>	Laki-laki <i>Male</i>	Perempuan <i>Female</i>	Jumlah <i>Total</i>
(1)	(2)	(3)	(4)
Sekolah Dasar/ <i>Elementary School</i>	-	-	-
SLTP/ <i>Junior High School</i>	-	-	-
SMA/ <i>Senior High School</i>	13	3	16
DI, II, III/ <i>Akademi Diploma I, II, III Academy</i>	6	3	9
Universitas/ <i>University</i>	77	50	127
Jumlah/Total	96	56	152
2016	92	58	152
2015	89	58	147
2014	93	51	144
2013	88	50	138

Sumber : BPS/BPN/Kejaksanaan Negeri/KP2KP/KPU/Kemenag Kabupaten Murung Raya

Source : BPS/BPN /Kejaksanaan Negeri/KP2KP/KPU/Kemenag of Murung Raya Regency

Tabel 2.3.7 Jumlah Polisi Menurut Satuan Kerja dan Jenis Kelamin di Kabupaten Murung Raya, 2017
Table The Number of Police by Work Unit and Sex in Murung Raya Regency, 2017

Satuan Kerja <i>Work Unit</i>		Jenis Kelamin/ <i>Sex</i>		
		Laki-Laki <i>Male</i>	Perempuan <i>Female</i>	Jumlah <i>Total</i>
(1)		(2)	(3)	(4)
1	Polres Murung Raya	165	7	172
2	Polsek Murung	23	2	25
3	Polsek Tanah Siang	20	0	20
4	Polsek Permata Intan	15	0	15
5	Polsek Sumber Barito	15	0	15
6	Polsek Laung Tuhup	20	0	20
7	Polsek Subsektor Tanah Siang Selatan	7	0	7
Jumlah/Total		265	9	274

Sumber : Kepolisian Resort Kabupaten Murung Raya

Source : *Resort Police of Murung Raya Regency*

Tabel 2.3.8 Jumlah Polisi Menurut Pangkat dan Jenis Kelamin di Kabupaten Murung Raya, 2014-2017
The Number of Police by Hierarchy and Sex in Murung Raya Regency, 2014-2017

Pangkat Hierarchy	2015		2016		2017	
	Laki- Laki Male	Perem- puan Female	Laki- Laki Male	Perem- puan Female	Laki- Laki Male	Perem- puan Female
(1)	(4)	(5)	(6)	(7)	(8)	(9)
1 AKBP	1	-	1	-	1	-
2 KOMPOL	3	-	3	-	2	-
3 AKP	4	-	3	-	3	-
4 IPTU	5	-	5	-	5	-
5 IPDA	4	-	4	-	13	-
6 AIPTU	19	-	19	-	17	-
7 AIPDA	6	-	11	-	18	-
8 BRIPKA	44	1	70	1	69	1
9 BRIGPOL	103	2	69	2	47	3
10 BRIPTU	34	1	29	1	67	-
11 BRIPDA	57	8	55	9	23	5
Jumlah/Total	4	280	12	269	265	9

Sumber : Kepolisian Resort Kabupaten Murung Raya
 Source : *Resort Police of Murung Raya Regency*

KEPENDUDUKAN DAN KETENAGAKERJAAN

Population and Employment

Sex Ratio
Kabupaten Murung
Raya 2017 **109**.
Artinya, dalam 100
penduduk perempuan
terdapat 100
penduduk laki-laki



Penduduk Muda
(0 - 14 Tahun)
People (0 - 14 y.o.)

32,33%



Penduduk Produktif
(15 - 64 Tahun)
Productive People (15- 64 y.o.)

64,84%



Penduduk Tua
(65 + Tahun)
Old People (above 64 y.o.)

2,83%

Pada tahun 2017 terjadi **BONUS DEMOGRAFI**, dimana persentasi penduduk usia produktif lebih tinggi dibanding kategori lain. Akibatnya SDM usia 15-64 tahun akan melimpah di Kabupaten Murung Raya.

PENJELASAN TEKNIS

1. **Sumber utama data kependudukan** adalah sensus penduduk yang dilaksanakan setiap sepuluh tahun sekali. Sensus penduduk telah dilaksanakan sebanyak enam kali sejak Indonesia merdeka, yaitu tahun 1961, 1971, 1980, 1990, 2000, dan 2010. Dalam publikasi ini, data hasil SP2010 yang disajikan merupakan angka tetap atau dari hasil pengolahan.
2. **Kepadatan penduduk** adalah banyaknya penduduk per kilometer persegi.
3. **Rasio jenis kelamin** adalah perbandingan antara banyaknya penduduk laki-laki dengan banyaknya penduduk perempuan pada suatu daerah dan waktu tertentu. Biasanya dinyatakan dengan banyaknya penduduk laki-laki untuk 100 penduduk perempuan.
4. **Rumah tangga** adalah seseorang atau sekelompok orang yang mendiami sebagian atau seluruh bangunan fisik/sensus, dan biasanya tinggal bersama serta pengelolaan makanan dari satu dapur. Yang dimaksud makan dari satu dapur adalah jika pengurusan kebutuhan sehari-harinya dikelola bersama-sama menjadi satu.
5. **Rata-rata anggota rumah tangga** adalah angka yang menunjukkan rata-rata jumlah anggota rumah tangga per rumah tangga.

TECHNICAL NOTES

1. **The main source of demographic data** is the population census, which is conducted every ten years. Population Census has been conducted six times since Indonesia's independence: 1961, 1971, 1980, 1990, 2000, and 2010. In this publication, the data SP2010 presented is a final figure or from the results of processing.
2. **Population density** is the number of inhabitants per square kilometer.
3. **Sex ratio** is the ratio of males population in a given area and time usually expressed as the number of males for every 100 females.
4. **Household** is an individual or group of people living in a physical/census building unit or part of it and usually commit on a common provision for food and other essential of living. Common provision for food means one organizing daily needs for all of household members.
5. **Average household size** is the average number of household members per household.

PENJELASAN TEKNIS

6. **Sumber utama data ketenagakerjaan** adalah Survei Angkatan Kerja Nasional (Sakernas). Survei ini khusus dirancang untuk mengumpulkan informasi/data ketenagakerjaan.
7. **Penduduk usia kerja** adalah penduduk yang berumur 15 tahun ke atas.
8. **Angkatan kerja** adalah penduduk usia kerja (15 tahun ke atas) yang bekerja, atau punya pekerjaan namun sementara tidak bekerja dan pengangguran.
9. **Bekerja** adalah melakukan pekerjaan dengan maksud memperoleh atau membantu memperoleh pendapatan atau keuntungan dan lamanya bekerja paling sedikit 1 jam secara terus menerus dalam seminggu yang lalu (termasuk pekerja keluarga tanpa upah yang membantu dalam suatu usaha/kegiatan ekonomi).
10. **Lapangan usaha** adalah bidang kegiatan dari pekerjaan/tempat bekerja dimana seseorang bekerja. Klasifikasi lapangan usaha mengikuti Klasifikasi Baku Lapangan Usaha Indonesia (KBLI) dalam 1 digit.

TECHNICAL NOTES

6. **The main source of employment data** is National Labour Force Survey (Sakernas). This survey is specifically designed to collect information on labour force statistics.
7. **Working age population** is persons of 15 years and over.
8. **Labor force or economically active** are persons of 15 years and over, who in the previous week were working, temporarily absent from work but having jobs and unemployment.
9. The concept of **working** means activity intended to earn income by doing work or helping to do work at least one hour continuously during the reference week (including unpaid family worker/s for any economic activity).
10. **Industry** is field of a person's activity or establishment. The classification of industries follows the Indonesia Standard Industrial Classification (KBLI) in one digit

ULASAN	DESCRIPTION
<p>Penduduk Kabupaten Murung Raya berdasarkan proyeksi penduduk tahun 2017 sebanyak 115.604 jiwa terdiri dari 60.173 jiwa penduduk laki-laki dan 55.431 jiwa penduduk perempuan. Dengan demikian, rasio jenis kelamin tahun 2016 penduduk laki-laki terhadap penduduk perempuan sebanyak 109. Dibandingkan dengan proyeksi penduduk tahun 2016, penduduk Kabupaten Murung Raya mengalami pertumbuhan sebesar 0,02 persen. Jumlah rumah tangga Kabupaten Murung Raya pada tahun 2017 sebanyak 27.229 dengan rata-rata jumlah penduduk per rumah tangga sebanyak 4 orang.</p>	<p><i>Population of Murung Raya Regency based on the projected population in 2017 as much as 115,604 people consisting of 60,173 inhabitants of the male and female 55,431 inhabitants. Thus, in 2017 the sex ratio of males to female residents as much as 109. Compared with the projected population in 2016, population of Murung Raya Regency grew by 2.33 percent. The number of households in Murung Raya Regency in 2017 as many as 27,229 with the average number of residents per household of 4 people.</i></p>
<p>Dengan luas wilayah Kabupaten Murung Raya sebesar 23.700 km², kepadatan Penduduk tahun 2017 mencapai 5 jiwa/km². Kepadatan penduduk di 10 kecamatan cukup beragam dengan kepadatan penduduk tertinggi terletak di Kecamatan Murung sebesar 53 jiwa/km² dan terendah di Kecamatan Seribu Riam Dan Uut Murung sebesar 1 jiwa/km².</p>	<p><i>With an area of 23,700 km² of Murung Raya Regency, in 2017 Population density reaches 5 inhabitants/ km². The population density in 10 districts are quite diverse the highest population density is in the districts of Murung that reached 53 inhabitants/ km² and the lowest is in Seribu Riam and Uut Murung that only 1 inhabitants/ km²</i></p>
<p>Berdasarkan Survei Angkatan Kerja Nasional Agustus 2017 menunjukkan bahwa penduduk yang berusia 15 tahun keatas yang termasuk angkatan kerja sebanyak 53.949 jiwa yang terdiri dari 52.449 jiwa yang bekerja dan 1.500 jiwa pengangguran. Sedangkan, penduduk yang berusia 15 tahun keatas yang termasuk bukan angkatan kerja (sekolah, mengurus rumah tangga, dan lainnya) sebanyak 24.435 jiwa. Dengan demikian, Tingkat Partisipasi Angkatan Kerja Murung Raya sebesar 68,83 dan Tingkat Pengangguran terbuka sebesar 2,78 persen.</p>	<p><i>Based on Survei Angkatan Kerja Nasional in August 2017 showed that the population aged 15 years and above that included a labor force of 53,949 people, made up of 52,449 people who work and unemployment 1,500. Meanwhile, the population aged 15 years and above were included instead of the labor force (school, taking care of the household, and others) as many as 24,435 people. Thus, the Labor Force Participation Rate Murung Raya Regency is 68.83 percent and the open unemployment rate of 2.78 percent.</i></p>

Gambar 3.1. Jumlah Penduduk Menurut Kecamatan dan Jenis Kelamin di Kabupaten Murung Raya ,2017

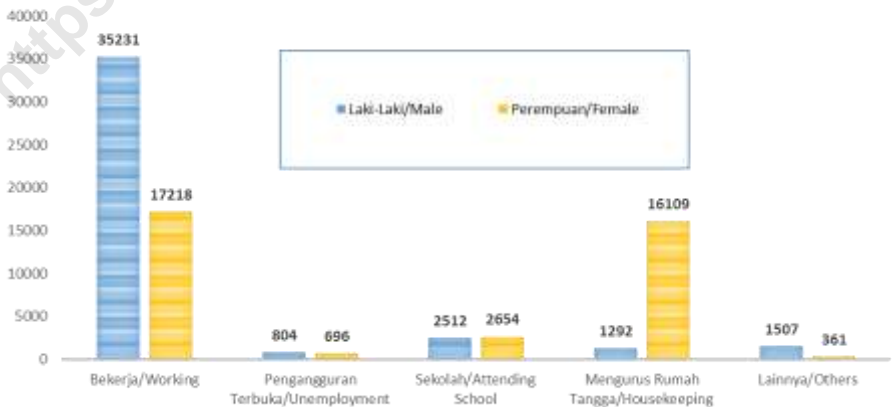
The Number of Population by Subdistrict and Sex in Murung Raya Regency ,2017



Sumber/Source : Proyeksi Penduduk Kabupaten/Kota Provinsi Kalimantan Tengah 2010-2020 (BAPPENAS, BPS dan UNFPA)/ Municipality Population Projection of Kalimantan Tengah Province 2010-2020 (BAPPENAS, BPS-Statistics and UNFPA)

Gambar 3.2. Jumlah Penduduk Berumur 15 Tahun Keatas Menurut Jenis Kegiatan Selama Seminggu yang Lalu dan Jenis Kelamin di Kabupaten Murung Raya, 2017

Population Aged 15 Years and Over by Type of Activity During The Previous Week and Sex in Murung Raya Regency, 2017



Sumber/Source: Survei Angkatan Kerja Nasional (Sakernas) Agustus 2017/National Labour Force Survey (Sakernas) August 2017

3.1. KEPENDUDUKAN/POPULATION

Tabel 3.1.1 Jumlah Penduduk, dan Laju Pertumbuhan Penduduk Menurut Kecamatan di Kabupaten Murung Raya, 2010, 2016, dan 2017
The Population and Population Growth Rate by Subdistrict in Murung Raya Regency, 2010, 2016, dan 2017

Kecamatan Subdistrict	Jumlah Penduduk Population			Laju Pertumbuhan Penduduk per Tahun Annual Population Growth Rate (%)	
	2010 ¹	2016 ²	2017 ²	2010- 2017	2016- 2017
(1)	(2)	(3)	(4)	(5)	(6)
1 Permata Intan	10 867	12 167	12 362	11,96	1,60
2 Sungai Babuat	2 219	2 485	2 525	11,99	1,61
3 Murung	29 894	37 596	38 934	25,76	3,56
4 Laung Tuhup	18 555	20 775	21 108	11,96	1,60
5 Barito Tuhup Raya	4 222	4 727	4 803	11,96	1,61
6 Tanah Siang	12 447	14 871	15 271	19,47	2,69
7 Tanah Siang Selatan	4 810	5 746	5 901	19,46	2,70
8 Sumber Barito	7 746	8 174	8 225	5,53	0,62
9 Seribu Riam	3 559	3 757	3 780	5,56	0,61
10 Uut Murung	2 538	2 678	2 695	5,52	0,63
Murung Raya	96 857	112 976	115 604	16,64	2,33

Sumber :

¹ Sensus Penduduk

² Proyeksi Penduduk Kabupaten/Kota Provinsi Kalimantan Tengah 2010-2020 (BAPPENAS, BPS dan UNFPA)

Source :

¹ Population Census

² Municipality Population Projection of Kalimantan Tengah Province 2010-2020 (BAPPENAS, BPS-Statistics and UNFPA)

Tabel 3.1.2 Jumlah Penduduk dan Rasio Jenis Kelamin Menurut Kecamatan di Kabupaten Murung Raya, 2017
Table Population and Sex Ratio by Subdistrict in Murung Raya Regency, 2017

Kecamatan Subdistrict	Jenis Kelamin Sex			Rasio Jenis Kelamin Sex Ratio
	Laki-Laki Male	Perempuan Female	Jumlah Total	
(1)	(2)	(3)	(4)	(5)
1 Permata Intan	6 360	6 002	12 362	106
2 Sungai Babuat	1 349	1 176	2 525	115
3 Murung	20 247	18 687	38 934	108
4 Laung Tuhup	10 837	10 271	21 108	106
5 Barito Tuhup Raya	2 515	2 288	4 803	110
6 Tanah Siang	7 954	7 317	15 271	109
7 Tanah Siang Selatan	3 039	2 862	5 901	106
8 Sumber Barito	4 306	3 919	8 225	110
9 Seribu Riam	2 079	1 701	3 780	122
10 Uut Murung	1 487	1 208	2 695	123
Murung Raya	60 173	55 431	115 604	109

Sumber : Proyeksi Penduduk Kabupaten/Kota Provinsi Kalimantan Tengah 2010-2020
 (BAPPENAS, BPS dan UNFPA)

Source : Municipality Population Projection of Kalimantan Tengah Province 2010-2020
 (BAPPENAS, BPS-Statistics and UNFPA)

Tabel 3.1.3 Distribusi dan Kepadatan Penduduk Menurut Kecamatan di Kabupaten Murung Raya, 2017
Population Distribution and Density by Subdistrict in Murung Raya Regency, 2017

	Kecamatan <i>Subdistrict</i>	Persentase Penduduk <i>Percentage of Total Population</i>	Kepadatan Penduduk per km² <i>Population Density per sq.km</i>
	(1)	(2)	(3)
1	Permata Intan	10,7	15
2	Sungai Babuat	2,2	6
3	Murung	33,7	53
4	Laung Tuhup	18,3	13
5	Barito Tuhup Raya	4,2	3
6	Tanah Siang	13,2	12
7	Tanah Siang Selatan	5,1	19
8	Sumber Barito	7,1	3
9	Seribu Riam	3,3	1
10	Uut Murung	2,3	1
	Murung Raya	100	5

Sumber : Proyeksi Penduduk Kabupaten/ Kota Provinsi Kalimantan Tengah 2010-2020 (BAPPENAS, BPS dan UNFPA)

Source : *Municipality Population Projection of Kalimantan Tengah Province 2010-2020 (BAPPENAS, BPS-Statistics and UNFPA)*

Tabel 3.1.4 Jumlah Penduduk Menurut Kecamatan, Kewarganegaraan Dan Jenis Kelamin di Kabupaten Murung Raya, 2017
The Number of Population by Subdistrict, Nationalities, and Sex in Murung Raya Regency, 2017

Kecamatan Subdistrict	Warga Negara Indonesia Indonesians			Warga Negara Asing Foreigners		
	Laki-laki Male	Perem- puan Female	Jumlah Total	Laki- Laki Male	Perem- puan Female	Jumlah Total
(1)	(2)	(3)	(4)	(5)	(6)	(7)
1. Permata Intan	6 360	6 002	12 362	-	-	-
2. Sungai Babuat	1 349	1 176	2 525	-	-	-
3. Murung	20 247	18 687	38 934	-	-	-
4. LaungTuhup	10 837	10 271	21 108	-	-	-
5. Barito Tuhup Raya	2 515	2 288	4 803	-	-	-
6. Tanah Siang	7 954	7 317	15 271	-	-	-
7. Tanah Siang Selatan	3 039	2 862	5 901	-	-	-
8. Sumber Barito	4 306	3 919	8 225	-	-	-
9. Seribu Riam	2 079	1 701	3 780	-	-	-
10.Uut Murung	1 487	1 208	2 695	-	-	-
Murung Raya	60 173	55 431	115 604	-	-	-
2016	58 771	54 205	112 976	-	-	-
2015	57 382	53 008	110 390	-	-	-

Sumber : Proyeksi Penduduk Kabupaten/Kota Provinsi Kalimantan Tengah 2010-2020
 (BAPPENAS, BPS dan UNFPA)

Source : *Municipality Population Projection of Kalimantan Tengah Province 2010-2020*
 (BAPPENAS, BPS-Statistics and UNFPA)

Tabel 3.1.5 Jumlah Penduduk Menurut Kelompok Umur dan Jenis Kelamin di Kabupaten Murung Raya, 2017
Table Forecasting of Population by Age Groups and Sex in Murung Raya Regency, 2017

Kelompok Umur <i>Age Group</i>	Jenis Kelamin/ <i>Sex</i>		
	Laki-Laki <i>Male</i>	Perempuan <i>Female</i>	Jumlah <i>Total</i>
(1)	(2)	(3)	(4)
0-4	6 465	6 564	13 029
5-9	6 418	6 238	12 656
10-14	6 028	5 664	11 692
15-19	5 079	5 003	10 082
20-24	4 887	5 086	9 973
25-29	5 446	4 959	10 405
30-34	5 251	4 716	9 967
35-39	4 976	4 260	9 236
40-44	4 401	3 602	8 003
45-49	3 646	2 864	6 510
50-54	2 690	2 179	4 869
55-59	1 897	1 515	3 412
60-64	1 322	1 180	2 502
65+	1 667	1 601	3 268
Jumlah/Total	60 173	55 431	115 604

Sumber : Proyeksi Penduduk Kabupaten/Kota Provinsi Kalimantan Tengah 2010-2020 (BAPPENAS, BPS dan UNFPA)

Source : *Municipality Population Projection of Kalimantan Tengah Province 2010-2020 (BAPPENAS, BPS-Statistics and UNFPA)*

Tabel 3.1.6 Jumlah Rumah Tangga dan Rata-rata Anggota Rumah Tangga Menurut Kecamatan di Kabupaten Murung Raya, 2017
Table Number of Households and Average Member Per Household by Subdistrict in Murung Raya Regency, 2017

	Kecamatan <i>Subdistrict</i>	Rumah Tangga <i>Household</i>	Rata-rata Anggota Rumah Tangga <i>Average Member per Household</i>
	(1)	(2)	(3)
1	Permata Intan	3 126	4,0
2	Sungai Babuat	587	4,3
3	Murung	8 547	4,6
4	Laung Tuhup	5 539	3,8
5	Barito Tuhup Raya	1 205	4,0
6	Tanah Siang	3 249	4,7
7	Tanah Siang Selatan	1 370	4,3
8	Sumber Barito	2 101	3,9
9	Seribu Riam	996	3,8
10	Uut Murung	509	5,3
	Murung Raya	27 229	4,2

Sumber : Proyeksi Penduduk Kabupaten/Kota Provinsi Kalimantan Tengah 2010-2020 (BAPPENAS, BPS dan UNFPA)

Source : *Municipality Population Projection of Kalimantan Tengah Province 2010-2020 (BAPPENAS, BPS-Statistics and UNFPA)*

Tabel 3.1.7 Jumlah Kepemilikan Akta Kelahiran Menurut Jenis Kelamin dan Kecamatan di Kabupaten Murung Raya, 2017
The Number of Birth Certificate Ownership by Sex and Subdistrict in Murung Raya Regency, 2017

	Kecamatan Subdistrict	Laki-Laki Male	Perempuan Female	Jumlah Total
	(1)	(2)	(3)	(4)
1	Permata Intan	6 325	5 866	12 191
2	Sungai Babuat	1 332	1 185	2 517
3	Murung	17 704	16 403	34 107
4	Laung Tuhup	11 054	10 178	21 232
5	Barito Tuhup Raya	2 638	2 377	5 015
6	Tanah Siang	6 772	6 337	13 109
7	Tanah Siang Selatan	2 629	2 509	5 138
8	Sumber Barito	3 928	3 459	7 387
9	Seribu Riam	1 864	1 676	3 570
10	Uut Murung	1 154	1 043	2 197
	Murung Raya	55 430	51 033	106 463

Sumber : Dinas Kependudukan dan Catatan Sipil Kabupaten Murung Raya
 Source : *Population and Civilization Registration Office of Murung Raya Regency*

Tabel 3.1.8 Jumlah Kepemilikan Kartu Keluarga Menurut Kecamatan di Kabupaten Murung Raya, 2017
Number of Family Card Ownership by Subdistrict in Murung Raya Regency, 2017

	Kecamatan <i>Subdistrict</i>	Jumlah Kartu Keluarga <i>Number of Family Card</i>
	(1)	(2)
1	Permata Intan	4 003
2	Sungai Babuat	738
3	Murung	9 997
4	Laung Tuhup	6 447
5	Barito Tuhup Raya	1 513
6	Tanah Siang	3 886
7	Tanah Siang Selatan	1 567
8	Sumber Barito	2 189
9	Seribu Riam	987
10	Uut Murung	736
	Murung Raya	32 063

Sumber : Dinas Kependudukan dan Catatan Sipil Kabupaten Murung Raya
 Source : *Population and Civilization Registration Office of Murung Raya Regency*

3.2. KETENAGAKERJAAN/EMPLOYMENT

Tabel 3.2.1 Jumlah Penduduk Berumur 15 Tahun Keatas Menurut Jenis Kegiatan Selama Seminggu yang Lalu dan Jenis Kelamin di Kabupaten Murung Raya, 2017
Population Aged 15 Years and Over by Type of Activity During The Previous Week and Sex in Murung Raya Regency, 2017

Kegiatan Utama <i>Main Activity</i>	Jenis Kelamin/Sex		
	Laki-laki <i>Male</i>	Perempuan <i>Female</i>	Jumlah <i>Total</i>
(1)	(2)	(3)	(4)
Angkatan Kerja/Economically Active	36 035	17 914	58 949
Bekerja/Working	35 231	17 218	52 449
Pengangguran Terbuka/Unemployment	804	696	1 500
Bukan Angkatan Kerja Economically Inactive	5 311	19 124	24 435
Sekolah/Attending School	2 512	2 654	5 166
Mengurus Rumah Tangga/Housekeeping	1 292	16 19	17 401
Lainnya/Others	1 507	361	1 868
Jumlah/Total	41 346	37 038	78 384
Tingkat Partisipasi Angkatan Kerja Economically Active Participation Rate	87,15	48,37	68,83
Tingkat Pengangguran Unemployment Rate	2,23	3,89	2,78

Keterangan/Note: Cakupan Perkotaan dan Pedesaan/ *Urban and Rural Coverage*

Sumber : Survei Angkatan Kerja Nasional (Sakernas) Agustus 2017

Source : *National Labour Force Survey (Sakernas) August 2017*

Tabel 3.2.2 Jumlah Penduduk Berumur 15 Tahun Keatas yang Bekerja Selama Seminggu yang Lalu Menurut Kelompok Umur di Kabupaten Murung Raya, 2017
Population Aged 15 Years and Over Who Worked During the Previous Week by Age Group and Sex in Murung Raya Regency, 2017

Kelompok Umur <i>Age Group</i>	Jenis Kelamin/Sex		
	Laki-laki <i>Male</i>	Perempuan <i>Female</i>	Jumlah <i>Total</i>
(1)	(2)	(3)	(4)
15-24	6 666	2 171	8 837
25-30	4 504	2 615	7 119
31-34	5 900	2 543	8 443
35-44	10 267	5 795	16 062
45-54	4 878	2 883	7 761
55-59	1 556	723	2 279
60-64	722	164	886
65+	738	324	1 062
Jumlah/Total	35 231	17 218	52 449

Keterangan/Note : Cakupan Perkotaan dan Pedesaan/ *Urban and Rural Coverage*

Sumber : Survei Angkatan Kerja Nasional (Sakernas) Agustus 2017

Source : *National Labour Force Survey (Sakernas) August 2017*

Tabel 3.2.3 Jumlah Penduduk Berumur 15 Tahun Ke Atas Menurut Pendidikan Tertinggi yang Ditamatkan dan Jenis Kegiatan Selama Seminggu yang Lalu di Kabupaten Murung Raya, 2017
Population Aged 15 Years and Over by Educational Attainment and Type of Activity During The Previous Week in Murung Raya Regency, 2017

Pendidikan Tertinggi yang Ditamatkan <i>Educational Attainment</i>	Angkatan Kerja/ <i>Economically Active</i>			Bukan Angkatan Kerja <i>Economically Inactive</i>
	Bekerja <i>Working</i>	Pengangguran Terbuka <i>Unemployment</i>	Jumlah <i>Total</i>	
(1)	(2)	(3)	(4)	(5)
Tidak/Belum Tamat SD <i>Not Yet Completed Primary School</i>	9 572	342	9 914	4 827
Sekolah Dasar/ <i>Primary School</i>	17 732	114	17 846	9 926
Sekolah Menengah Pertama/ <i>Junior High School</i>	10 340	221	10 561	6 308
Sekolah Menengah Atas/ <i>Senior High School</i>	8 629	408	9 037	2 524
Sekolah Menengah Atas Kejuruan/ <i>Vocational Senior High School</i>	1 036	227	1 263	332
Diploma I/II/III/Akademi/Universitas <i>Diploma I/II/III/Academy/University</i>	5 140	188	5 328	518
Jumlah/Total	52 449	1 500	53 949	24 435

Sumber : Survei Angkatan Kerja Nasional (Sakernas) Agustus 2017
 Source : National Labour Force Survey (Sakernas) August 2017

Tabel 3.2.4 Jumlah Penduduk Berumur 15 Tahun Ke Atas yang Bekerja Selama Seminggu yang Lalu Menurut Jumlah Jam Kerja Seluruhnya dan Jenis Kelamin di Kabupaten Murung Raya, 2017
Population Aged 15 Years and Over Who Worked During the Previous Week by Total Working Hours and Sex in Murung Raya Regency, 2017

Jumlah Jam Kerja Seluruhnya (jam) <i>Total Working Hours (hours)</i>	Jenis Kelamin/ <i>Sex</i>		
	Laki-laki <i>Male</i>	Perempuan <i>Female</i>	Jumlah <i>Total</i>
(1)	(2)	(3)	(4)
0 *	1 608	593	2 201
1-14	2 455	1 345	3 800
15-24	7 773	4 462	12 235
25-34	6 482	3 425	9 907
35-40	4 427	2 533	6 960
41+	12 486	4 86	17 346
Jumlah/Total	35 231	17 218	52 449

Keterangan/Note: * Sementara tidak bekerja/Temporarily out of work

Sumber : Survei Angkatan Kerja Nasional (Sakernas) Agustus 2017

Source : National Labour Force Survey (Sakernas) August 2017

Tabel 3.2.5 Jumlah Penduduk Berumur 15 Tahun Ke Atas yang Bekerja Selama Seminggu yang Lalu Menurut Jumlah Jam Kerja Pada Pekerjaan Utama dan Jenis Kelamin di Kabupaten Murung Raya, 2017
Population Aged 15 Years and Over Who Worked During the Previous Week by Number of Working Hours on Main Industry and Sex in Murung Raya Regency, 2017

Jumlah Jam Kerja Pada Pekerjaan Utama (jam) <i>Number of Working Hours on Main Industry (hours)</i>	Jenis Kelamin/Sex		
	Laki-laki <i>Male</i>	Perempuan <i>Female</i>	Jumlah <i>Total</i>
(1)	(2)	(3)	(4)
0*	1 608	593	2 201
1-14	2 570	1 345	3 915
15-24	8 543	4 907	13 450
25-34	6 441	3 521	9 962
35-40	4 581	2 377	6 958
41+	11 488	4 475	15 963
Jumlah/Total	35 231	17 218	52 449

Keterangan/Note: * Sementara tidak bekerja/Temporarily out of work

Sumber : Survei Angkatan Kerja Nasional (Sakernas) Agustus 2017

Source : National Labour Force Survey (Sakernas) August 2017

Tabel 3.2.6 Jumlah Penduduk Berumur 15 Tahun Ke Atas yang Bekerja Selama Seminggu yang Lalu Menurut Lapangan Pekerjaan Utama dan Jenis Kelamin di Kabupaten Murung Raya, 2017
Population Aged 15 Years and Over Who Worked During the Previous Week by Main Industry and Sex in Murung Raya Regency, 2017

	Lapangan Usaha <i>Main Industry</i>	Laki-laki <i>Male</i>	Perempuan <i>Female</i>	Jumlah <i>Total</i>
	(1)	(2)	(3)	(4)
1.	Pertanian, Kehutanan, Perburuan, dan Perikanan/ <i>Agriculture, Forestry, Hunting, and Fisheries</i>	14 736	6 084	20 820
2.	Pertambangan dan Penggalian/ <i>Mining and Quarrying</i>	9 864	770	10 634
3.	Industri Pengolahan/ <i>Manufacturing Industry</i>	367	521	888
4.	Listrik, Gas dan Air/ <i>Electricity, Gas and Water</i>	0	0	0
5.	Konstruksi/ <i>Construction</i>	1 815	141	1 956
6.	Perdagangan Besar, Eceran, Rumah Makan, dan Jasa Akomodasi/ <i>Wholesale Trade, Retail Trade, Restaurants and Hotels</i>	2 928	5 285	8 213
7.	Transportasi, Pergudangan dan Komunikasi/ <i>Transportation, Storage and Communication</i>	760	51	811
8.	Lembaga Keuangan, <i>Real Estate</i> , Usaha Persewaan dan Jasa Perusahaan/ <i>Financing, Real Estate, and Business Services</i>	192	0	192
9.	Jasa Masyarakat, Sosial dan Perorangan/ <i>Public Services, Social and Personal Services</i>	4 569	4 366	8 935
	Jumlah/Total	35 231	17 218	52 449

Sumber : Survei Angkatan Kerja Nasional (Sakernas) Agustus 2017

Source : National Labour Force Survey (Sakernas) August 2017

Tabel 3.2.7 Penduduk Berumur 15 Tahun ke Atas Menurut Jenis Kegiatan Utama dan Pendidikan yang Ditamatkan di Kabupaten Murung Raya, 2017

Population of 15 Years Old and Over by The Type of Main Activity and Educational Attainment in Murung Raya Regency, 2017

Pendidikan Tertinggi yang Ditamatkan <i>Educational attainment</i>	Jenis Kegiatan Utama <i>Type of Main Activity</i>			Tingkat Pengangguran <i>Unemployment Rate</i>
	Bekerja <i>Working</i>	Pengangguran Terbuka <i>Unemployment</i>	Angkatan Kerja <i>Economically Active</i>	
(1)	(2)	(3)	(4)	(5)
Tidak/Belum <i>Not/ Not Yet Completed Primary School</i>	9 572	342	9 914	3,45
Tamat SD <i>Completed Primary School</i>				
Sekolah Dasar <i>Primary School</i>	17 732	114	17 846	0,64
SMP/ <i>Junior High School</i>	10 340	221	10 561	2,09
SMA/ <i>Senior high School</i>	8 629	408	9 037	4,51
SMK/ <i>Vocational School</i>	1 036	227	1 263	17,97
Diploma/ Universitas <i>University</i>	5 140	188	5 328	3,53

Sumber : Survei Angkatan Kerja Nasional (Sakernas) Agustus 2017

Source : *National Labour Force Survey (Sakernas) August 2017*

Tabel 3.2.8 Penduduk Berumur 15 Tahun ke Atas Menurut Jenis Kegiatan Utama dan Pendidikan yang Ditamatkan di Kabupaten Murung Raya, 2017
Population of 15 Years Old and Over by The Type of Main Activity and Educational Attainment in Murung Raya Regency, 2017

Status Pekerjaan Utama <i>Main Employment Status</i>	Jenis Kelamin/Sex		
	Laki-laki <i>Male</i>	Perempuan <i>Female</i>	Jumlah <i>Total</i>
(1)	(2)	(3)	(4)
Berusaha sendiri <i>Own account worker</i>	15 678	6 639	22 317
Berusaha dibantu buruh tidak tetap/buruh tak dibayar <i>Employer assisted by temporary worker/unpaid worker</i>	4 148	2 065	6 213
Berusaha dibantu buruh tetap/buruh dibayar <i>Employer assisted by permanent worker/paid worker</i>	455	156	611
Buruh/Karyawan/Pegawai <i>Regular employee</i>	10 090	4 491	14 581
Pekerja bebas <i>Casual employee</i>	3 148	794	3 942
Pekerja keluarga/tak dibayar <i>Family worker/unpaid worker</i>	1 712	3 073	4 785
Jumlah/Total	35 231	17 218	52 449

Sumber : Survei Angkatan Kerja Nasional (Sakernas) Agustus 2017
 Source : National Labour Force Survey (Sakernas) August 2017

Tabel 3.2.9 Jumlah Pencari Kerja yang Terdaftar menurut Lapangan Usaha di Kabupaten Murung Raya, 2016
The Number of Job Seeker Which is Registered by Main Industry in Murung Raya Regency, 2016

Lapangan Usaha <i>Industrial Origin</i>	Belum Dipenuhi Pada Akhir Tahun Yang Lalu <i>Unplaced Last Year</i>	Terdaftar Tahun ini <i>Registered This Year</i>	Dipenuhi Tahun Ini <i>Placed This Year</i>	Dihapuskan <i>Wiped Out</i>	Belum Dipenuhi Akhir Tahun Ini <i>Unplaced This Year</i>
(1)	(2)	(3)	(4)	(5)	(6)
1. Anggota Angkatan Bersenjata/ <i>Armed Forces Members</i>	-	-	-	-	-
2. Anggota badan legislatif/pejabat tinggi/ <i>Member of Legislature</i>	-	-	-	-	-
3. Tenaga Profesional/ <i>Professional Staff</i>	-	99	-	-	-
4. Teknisi dan Kelompok jabatan yang berhubungan dengan itu/ <i>Technicians and Occupation Groups associated with it</i>	-	119	-	-	-
5. Penata Usaha/ <i>Businessman</i>	-	4	-	-	-
6. Tenaga Usaha dan Penjual dagangan/ <i>Businessmen and Merchandise Seller</i>	-	1	-	-	-

Lanjutan Tabel/Continued Table 3.2.9

Lapangan Usaha <i>Main Industry</i>	Belum Dipenuhi Pada Akhir Tahun Yang Lalu <i>Unplaced Last Year</i>	Terdaftar Tahun ini <i>Registered This Year</i>	Dipenuhi Tahun Ini <i>Placed This Year</i>	Dihapuskan <i>Wiped Out</i>	Belum Dipenuhi Akhir Tahun Ini <i>Unplaced This Year</i>
(1)	(2)	(3)	(4)	(5)	(6)
7. Pekerja-pekerja keterampilan bidang yang berhubungan dengan itu/ <i>The workers of the skills associated with that field</i>	-	-	-	-	-
8. Pekerja Kasar terampil dan sejenisnya/ <i>Blue Collar workers and the like</i>	-	3	-	-	-
9. Operator dan perakitan mesin/ <i>Operator and Machine Assembler</i>	-	-	-	-	-
10. Pekerja Kasar <i>Blue Collar Workers</i>	-	445	-	-	-
Jumlah/Total	-	671	-	-	-

Sumber : Dinas Tenaga Kerja dan Transmigrasi Kabupaten Murung Raya

Source : *Manpower and Transmigration Office of Murung Raya Regency*

Tabel 3.2.10 Jumlah Pencari Kerja Terdaftar Menurut Tingkat Pendidikan di Kabupaten Murung Raya, 2016
The Number of Registered Job Seekers by Educational Attainment in Murung Raya Regency, 2016

Pendidikan Tertinggi Yang Ditamatkan <i>Educational Attainment</i>	Belum ditempatkan Tahun lalu <i>Unplaced Last Year</i>	Terdaftar Tahun ini <i>Registered This Year</i>	Ditempatkan Tahun ini <i>Placed This Year</i>	Dihapuskan <i>Wiped Out</i>	Belum Ditempatkan Tahun ini <i>Unplaced This Year</i>
(1)	(2)	(3)	(4)	(5)	(6)
1. Tidak/Belum Tamat SD <i>Not Completed/ Not Yet Completed Primary School</i>	-	48	-	-	-
2. Sekolah Dasar <i>Primary School</i>	-	28	-	-	-
3. SLTP Umum <i>General Junior High School</i>	-	55	-	-	-
4. SLTA Umum <i>General Senior High School</i>	-	424	-	-	-
5. Diploma <i>Diploma</i>	-	25	-	-	-
6. Universitas <i>University</i>	-	91	-	-	-
Jumlah/Total		671	-	-	-
2015	-	675	85	-	590
2014	-	796	-	-	-
2013	-	864	-	-	-
2012	705	705	-	-	-

Sumber : Dinas Tenaga Kerja dan Transmigrasi Kabupaten Murung Raya
 Source : *Manpower and Transmigration Office of Murung Raya Regency*

Tabel 3.2.11 Jumlah Pencari Kerja yang Telah Terdaftar Menurut Tingkat Pendidikan dan Jenis Kelamin di Kabupaten Murung Raya, 2017
The Number of Job Seekers That have Registered by Educational Level and Sex in Murung Raya Regency, 2017

Pendidikan Tertinggi yang Ditematkan <i>Educational Attainment</i>	Jenis Kelamin/Sex		
	Laki-laki <i>Male</i>	Perempuan <i>Female</i>	Jumlah <i>Total</i>
(1)	(2)	(3)	(4)
Tidak/Belum Pernah Sekolah <i>No Schooling</i>	-	-	-
Tidak/Belum Tamat SD <i>Not Yet Completed Primary School</i>	43	7	50
Sekolah Dasar/ <i>Primary School</i>	25	1	26
Sekolah Menengah Pertama <i>Junior High School</i>	42	11	53
Sekolah Menengah Atas <i>Senior High School</i>	292	111	403
Sekolah Menengah Atas Kejuruan/ <i>Vocational Senior High School</i>	81	19	100
Diploma I/II/III/Akademi <i>Diploma I/II/III/Academy</i>	20	26	46
Universitas/ <i>University</i>	71	56	127
Jumlah/Total	574	231	805

Sumber : Dinas Tenaga Kerja dan Transmigrasi Kabupaten Murung Raya
 Source : *Manpower and Transmigration Office of Murung Raya Regency*

Tabel 3.2.12 Banyaknya Pendidikan/Kursus Di Dinas Tenaga Kerja dan Transmigrasi Kabupaten Murung Raya, 2016
The Number of Job Training Which is Registered at Manpower and Transmigration Service in Murung Raya Regency, 2016

Jenis Pendidikan/Kursus <i>Kind of Course</i>	Pelaksanaan (kali)/Class	Jumlah Peserta/ <i>Member</i>
(1)	(2)	(3)
I. Teknologi Mekanik/ <i>Mechanic</i>		
1. Las/ <i>Welding</i>	-	-
2. Plat/ <i>Plumbing</i>	-	-
II. Automotif/ <i>Automotif</i>		
1. Sepeda Motor/ <i>Motorcycle</i>	-	-
2. Mobil Diesel/ <i>Diesel Car</i>	-	-
3. Mobil Bensin/ <i>Premium Car</i>	-	-
III. Listrik/ <i>Electricity</i>		
1. Instalasi Listrik/ <i>Electricity Instalation</i>	-	-
2. Elektronika/ <i>Electronic</i>	-	-
IV. Bangunan/ <i>Construction</i>		
1. Bangunan Kayu/ <i>Meubelair</i>	-	-
2. Bangunan Batu/ <i>Stone Con</i>	-	-
3. Gambar dan rencana/ <i>Paint</i>	-	-
V. Aneka Kejuruan		
1. Menjahit/ <i>Sewing</i>	-	-
2. Anyam-anyaman/ <i>wicker</i>	-	-
VI. Pertanian/ <i>Agriculture</i>		
1. Perkebunan/ <i>Plantation</i>	-	-
2. Perikanan/ <i>Fishery</i>	-	-
3. Pertanian Tanaman. Pangan/ <i>Food crops</i>	-	-
4. Peternakan/ <i>Livestock</i>	-	-
VII. Akuntansi/ <i>Accounting</i>	-	-
VIII. Mengetik/ <i>Typing</i>	-	-
IX. Sekretaris/ <i>Secretary</i>	-	-
X. MTU Gaya Baru	-	-
XI. Bahasa Asing/ <i>Foreign Language</i>	-	-
XII. Operator Alat Berat/ <i>Heavy Equipment Operator</i>	1	13
Jumlah/Total	1	13
2015	2	17

Sumber : Dinas Tenaga Kerja dan Transmigrasi Kabupaten Murung Raya

Source : *Manpower and Transmigration Office of Murung Raya Regency*

SOSIAL 4

Social



Terdapat 48 bayi berat badan lahir rendah (BBLR) yang ditemukan selama tahun 2017

There are 48 low birth weight babies (LBW) found during 2017

< 2500 gr

39 dari 2290 persalinan adalah persalinan mati

39 of 2290 baby birth are dead birth



Realisasi Peserta KB Aktif di Kabupaten Murung Raya, 2017

Realization of Active KB Participants in Murung Raya Regency, 2017

Suntikan/
Injection
80,21%

Kondom/ Condom
76,11%

Pill
67,98%

Susuk/Implant
127,30%

IUD
64,69%

MOP
66,67%

MOW
45,03%



PENJELASAN TEKNIS

1. **Tidak/belum pernah sekolah** adalah mereka yang tidak pernah atau belum pernah terdaftar dan tidak pernah atau belum pernah aktif mengikuti pendidikan di suatu jenjang pendidikan formal.
2. **Masih bersekolah** adalah mereka yang terdaftar dan aktif mengikuti pendidikan di suatu jenjang pendidikan formal (Paket A, B, atau C) baik pendidikan dasar, menengah maupun pendidikan tinggi, bagi mahasiswa yang sedang cuti di anggap masih sekolah.
3. **Tidak bersekolah lagi** adalah mereka yang pernah terdaftar dan aktif mengikuti pendidikan di suatu jenjang pendidikan formal, tetapi pada saat pencacahan tidak lagi terdaftar dan tidak aktif mengikuti pendidikan.
4. **Tamat sekolah** adalah menyelesaikan pelajaran yang ditandai dengan lulus ujian akhir pada kelas atau tingkat terakhir suatu jenjang pendidikan di sekolah negeri maupun swasta dengan mendapatkan tanda tamat belajar/ ijazah. Seseorang yang belum mengikuti pelajaran pada kelas tertinggi tetapi telah mengikuti ujian akhir dan lulus dianggap tamat sekolah.
5. **Dapat membaca dan menulis** artinya dapat membaca dan menulis kata-kata/kalimat sederhana dengan suatu aksara tertentu.

TECHNICAL NOTES

1. **Not/never attending school** is someone who has never attended or never registered in a formal education, such as primary, secondary, and tertiary education.
2. **Attending school** is someone who is currently attending primary, secondary or tertiary education, including package A, package B or package C. College student who postpones his/her study is considered as attending school.
3. **Not attending school anymore** is someone who had enrolled and participated in a formal education in the past including package A, package B or package C, but currently does not attend school.
4. **Completed particular level of education** is someone who has completed particular level of education in private or public school and accepting graduation certificate. Someone who has never attended the highest grade but passed the final exam is considered as completed particular level of education.
5. **Able to read and write** is the ability to read and write a simple sentence in any letter of alphabets.

PENJELASAN TEKNIS

6. **Sekolah** adalah lembaga pendidikan formal yang dimulai dari pendidikan dasar, menengah, dan tinggi. Pendidikan yang dicatat adalah pendidikan formal berdasar kurikulum Kementerian Pendidikan dan Kebudayaan, termasuk pendidikan yang diselenggarakan oleh pondok pesantren dengan memakai kurikulum Kementerian Pendidikan dan Kebudayaan, seperti Madrasah Ibtidaiyah (MI), Madrasah Tsanawiyah (MTs), dan Madrasah Aliyah (MA).
7. **Madrasah Ibtidaiyah** adalah lembaga pendidikan berciri khas Islam pada jenjang sekolah dasar (SD). Madrasah Tsanawiyah adalah lembaga pendidikan berciri khas Islam pada jenjang sekolah menengah pertama (SMP). Madrasah Aliyah adalah lembaga pendidikan berciri khas Islam pada jenjang sekolah menengah atas (SMA).
8. **Rumah sakit** adalah tempat pemeriksaan dan perawatan kesehatan, biasanya berada di bawah pengawasan dokter/tenaga medis.
9. **Rumah sakit bersalin/rumah bersalin** adalah rumah sakit yang dilengkapi dengan fasilitas untuk melahirkan, pemeriksaan kehamilan, pemeriksaan ibu dan anak serta berada di bawah pengawasan dokter dan atau bidan senior.

TECHNICAL NOTES

6. **School** is a formal education institution starting from primary, secondary and tertiary education. The education data recorded in the survey covering data on formal education based on the curriculum set up by Ministry of Education and Culture including education carried out by muslim boarding school (pondok pesantren) implementing the Ministry of Education and Culture curriculum, such as Madrasah Ibtidaiyah (Islamic primary school), Madrasah Tsanawiyah (Islamic junior high school) and Madrasah Aliyah (Islamic senior high school).
7. **Madrasah Ibtidaiyah** is Islamic school at primary education. Madrasah Tsanawiyah is Islamic school at lower secondary education and Madrasah Aliyah is Islamic school at higher secondary education.
8. **The hospital** is a place for health check, usually controlled/supervised by doctors/medical personnel.
9. **Maternity hospital/maternal health care center** is a hospital completed with health facilities for birth delivery, pregnancy check and consultation and post-natal check, under the supervision of doctor and or senior midwives.

PENJELASAN TEKNIS

10. **Pusat kesehatan masyarakat (Puskesmas)** adalah unit pelayanan kesehatan milik pemerintah yang bertanggung jawab terhadap pelayanan kesehatan masyarakat untuk wilayah kecamatan. Tim puskesmas sesuai jadwal dapat melakukan kegiatan puskesmas keliling ke tempat-tempat tertentu dalam wilayah kerjanya, untuk mendekatkan pelayanan dengan masyarakat.
11. **Puskesmas pembantu (Pustu)** yaitu unit pelayanan kesehatan masyarakat yang membantu kegiatan puskesmas di sebagian dari wilayah kerja. Pada beberapa daerah balai pengobatan telah berubah fungsi menjadi pustu walaupun papan nama masih tertulis balai pengobatan.
12. **Apotek** adalah tempat penjualan obat yang mempunyai izin operasi dari Kementerian Kesehatan, u.p Badan POM, di bawah pengawasan apoteker.
13. **Jumlah tindak pidana** menggambarkan jumlah kasus tindak pidana yang terjadi pada kurun waktu tertentu.
14. **Bencana alam** adalah bencana yang diakibatkan oleh peristiwa atau serangkaian peristiwa yang disebabkan oleh alam, antara lain berupa gempa bumi, tsunami, gunung meletus, banjir, kekeringan, angin topan dan tanah longsor. (UU No. 24 tahun 2007)

TECHNICAL NOTES

10. **Public health centre (PHC)** is a health centre provided by the government that is responsible for the delivery of health services to the community at the subdistrict level. Officials in the PHC as scheduled can provide health services in their working areas in the effort of closing their services to the community through mobile PHC program.
11. **Subsidiary public health centre** is a health facility that assist the public health centre in its part of working area. In several regions, health check points (balai pengobatan) has changes their status into subsidiary public health centre, although their sign written in the board remains unchanged.
12. **Pharmacy** is a place of selling medicines having permit operation from the Ministry of Health, through The National Agency of Drug and Food Control, under the control of pharmacist.
13. **Crime total** refers to the number of criminal cases occurring during a given period.
14. **Natural disaster** is disaster that is caused by a natural occurrence or a series of natural occurrences that includes earthquake, tsunami, volcanic eruption, flood, drought, cyclone and landslide. (UU No. 24 tahun 2007)

ULASAN

Berdasarkan Survei Sosial Ekonomi Nasional (SUSENAS) Maret 2017, Partisipasi penduduk Kabupaten Murung Raya usia 7-24 tahun yang masih bersekolah mencapai 70,50 persen. Ada 28,65 persen penduduk usia 7-24 tahun yang tidak bersekolah lagi dan ada juga penduduk yang tidak/belum pernah mengenyam bangku pendidikan sebanyak 0,86 persen.

Berdasarkan data dari Dinas Pendidikan dan Kebudayaan Kabupaten Murung Raya pada tahun 2017 tercatat jumlah Taman Kanak-kanak (TK), baik negeri maupun swasta sebanyak 165 unit. Sementara itu, banyaknya sekolah untuk pendidikan SD/ Sederajat sebanyak 179 unit. SMP/ Sederajat sebanyak 71 unit. Sedangkan jumlah SMA ada 26 unit, dan SMK sebanyak 2 unit.

Untuk mengukur proporsi anak yang bersekolah tepat pada waktunya dapat dilihat dengan indikator Angka Partisipasi Murni (APM). APM menunjukkan seberapa banyak penduduk usia sekolah yang sudah dapat memanfaatkan fasilitas pendidikan sesuai dengan usia pada jenjang pendidikannya. Angka partisipasi Murni Kabupaten Murung Raya tahun 2017 untuk jenjang pendidikan SD/MI, SMP/MTs, dan SMA/SMK/MA masing-masing sebesar 98,95; 69,73; dan 38,95. (SUSENAS, Maret 2017)

DESCRIPTION

Based on the National Social Economic Survey in March 2017, Murung Raya participation of the population aged 7-24 years who are still in school reached 70.50 percent. There is 28.65 percent of the population aged 7-24 years who are not in school anymore and there are also people who do not / never received his education bench as much as 0.86 percent.

Based on data from Education and Culture Office of Murung Raya Regency in 2017, there are a number of kindergartens, both public and private as many as 165 units. Meanwhile, the number of primary schools as much as 179 units. The Number of junior high school as much as 71 units. While the number of Senior High School there are 26 units, and SMK as much as 2 units.

To measure the proportion of children enrolled in school on time can be indicated by net enrollment rate. Net enrollment rate indicates how many school-age population are already able to take advantage of educational facilities in accordance with the age at education levels. Murung Raya Pure enrollment rate in 2017 for the education SD/MI, SMP/MTs, dan SMA/SMK/MA respectively 98.95; 69.73; and 38.95. (SUSENAS, March 2017)

ULASAN

Sedangkan untuk menunjukkan tingkat partisipasi penduduk secara umum pada suatu tingkat pendidikan dapat dilihat dengan indikator Angka Partisipasi Kasar. APK yang tinggi menunjukkan tingginya tingkat partisipasi sekolah, tanpa memperhatikan ketepatan usia sekolah pada jenjang pendidikannya. Jika nilai APK mendekati atau lebih dari 100 persen menunjukkan bahwa menunjukkan ada penduduk yang sekolah belum mencukupi umur dan atau melebihi umur yang seharusnya. Hal ini juga dapat menunjukkan bahwa wilayah tersebut mampu menampung penduduk usia sekolah lebih daripada target yang sesungguhnya. Angka partisipasi kasar Kabupaten Murung Raya tahun 2017 untuk jenjang pendidikan SD/MI, SMP/MTs, SMA/SMK/MA, dan perguruan tinggi masing-masing sebesar 115,10; 87,66 dan 61,77 (SUSENAS, Maret 2017)

Kabupaten Murung Raya memiliki berbagai fasilitas kesehatan untuk menunjang kebutuhan masyarakat diantaranya rumah sakit, rumah bersalin puskesmas, posyandu, klinik/balai kesehatan, polindes, dan puskesmas pembantu. Untuk membantu masyarakat dalam mendapatkan pelayanan kesehatan Kabupaten Murung Raya memiliki sebanyak 585 tenaga kesehatan seperti tenaga medis, tenaga keperawatan, tenaga kebidanan, tenaga kefarmasian dan tenaga kesehatan lainnya. Dokter, baik dokter umum, dokter gigi, maupun dokter spesialis, yang ada di Murung Raya berjumlah 50 orang.

DESCRIPTION

Meanwhile, to show the level of participation in the general population at a level of education can be seen with the gross enrollment rate. Gross enrollment rate high point to high rates of school participation, regardless of the accuracy of school age in education levels. If the APK value close to or more than 100 percent indicates that there are people who show insufficient school age or beyond the age should be. It can also indicate that the region is able to accommodate school-age population is more than the actual target. Murung Raya gross enrollment rate in 2015 for the education SD/MI, SMP/MTs, SMA/SMK/MA and university respectively amounted 115.310; 87.66; and 61.77. (SUSENAS, March 2017)

Murung Raya has various health facilities to support the needs of the community including hospital, maternity hospital, public health center, clinic/health center, village maternity, and public health sub center. To assist the public in obtaining health services in Murung Raya have as many as 585 health personel such as medical personnel, nursing personnel, midwifery personnel, pharmacy personnel and other health personnel. Doctors, both doctors, dentists, and specialists, in Murung Raya totaled 50 people

ULASAN

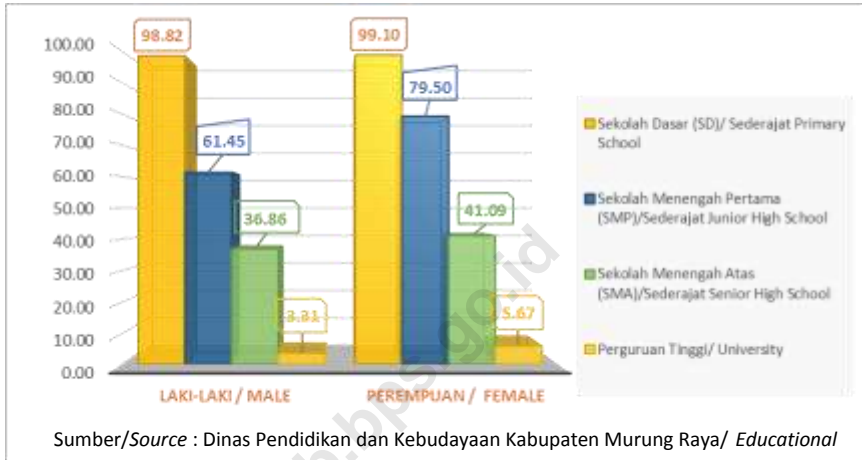
Menurut data dari dinas kesehatan, sepanjang tahun 2017 kasus penyakit menular terbanyak di Kabupaten Murung Raya diantaranya adalah infeksi akut pada saluran pernapasan atas, diare, tifus, tuberculosis, rabies, malaria, demam berdarah dengue, kusta, AIDS, dan hepatitis.

DESCRIPTION

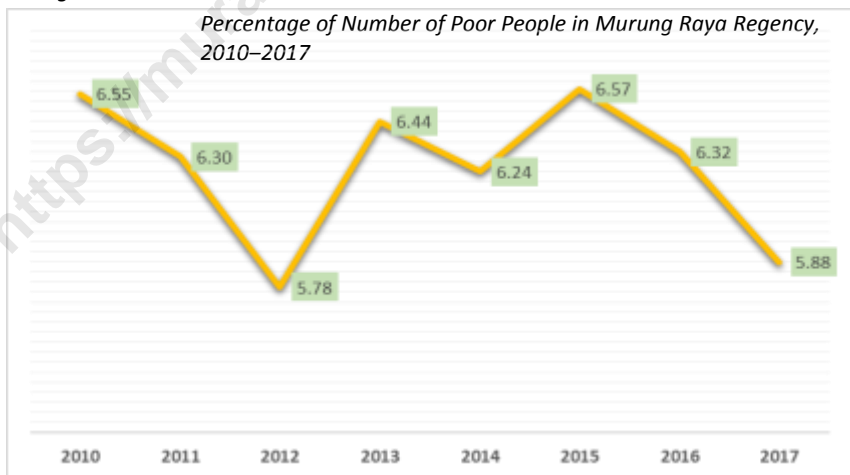
According to data from the health department, during 2017 cases of diseases in Murung Raya include acute infections in upper respiratory tract, diarrhea, typhoid, TBC, rabies, malaria, dengue fever, leprosy, HIV/AIDS, and hepatitis.

<https://murakab.bps.go.id>

Gambar 4.1. Angka Partisipasi Murni (APM) Menurut Tingkat Pendidikan dan Jenis Kelamin di Kabupaten Murung Raya, 2017
Net Enrollment Rate (APM) by Education Level and Sex in Murung Raya Regency, 2017



Gambar 4.2. Persentase Penduduk Miskin di Kabupaten Murung Raya, 2010–2017
Percentage of Number of Poor People in Murung Raya Regency, 2010–2017



4.1 PENDIDIKAN/EDUCATION

Tabel 4.1.1 **Persentase Penduduk Usia 7–24 Tahun Menurut Jenis Kelamin, Kelompok Umur Sekolah, dan Partisipasi Sekolah di Kabupaten Murung Raya, 2017**
Percentage of Population Aged 7-24 Years by Sex, Age Group, and School Participation in Murung Raya Regency, 2017

Jenis Kelamin dan Kelompok Umur Sekolah <i>Sex and School Age Group</i>	Partisipasi Sekolah/ <i>School Participation</i>		
	Tidak/Belum Pernah Sekolah <i>Not/Never Attending School</i>	Masih Sekolah <i>Attending School</i>	Tidak Sekolah Lagi Not <i>Attending School Anymore</i>
(1)	(2)	(3)	(4)
<i>Laki-Laki/Male</i>			
7–12	1,18	98,82	0,00
13–15	0,00	96,67	3,33
16–18	0,00	62,76	37,24
19–24	0,00	12,43	87,57
7–24	0,47	70,45	29,08
<i>Perempuan/Female</i>			
7–12	0,90	99,10	0,00
13–15	0,00	87,50	12,50
16–18	0,00	55,35	44,65
19–24	1,09	12,18	86,73
7–24	0,66	65,79	33,55
<i>Laki-laki+Perempuan/Male+Female</i>			
7–12	1,05	98,95	0,00
13–15	0,00	92,46	7,54
16–18	0,00	59,10	40,90
19–24	0,55	12,30	87,15
7–24	0,56	68,20	31,24

Sumber : Survei Sosial Ekonomi Nasional (Susenas) Maret 2017

Source : *National Socio Economic Survey March 2017*

Tabel 4.1.2 Banyaknya Sekolah, Murid, dan Guru Menurut Jenis dan Status Sekolah di Kabupaten Murung Raya, Tahun Ajaran 2017/2018
The Number of Schools, Pupils and Teachers by Type and Status of School in Murung Raya Regency, School Year 2017/2018

Jenis Sekolah/ Kind of School	Sekolah/School		Murid/Pupils		Guru/Teacher	
	Negeri/ State	Swasta/ Private	Negeri/ State	Swasta/ Private	Negeri/ State	Swasta/ Private
(1)	(2)	(3)	(4)	(5)	(6)	(7)
1. Taman Kanak-Kanak (TK) Sederajat/ Kindergarten School	1	164	83	5 154	7	410
2. Sekolah Dasar (SD) Sederajat/ Primary School	171	8	15 730	1 019	1 464	72
3. Sekolah Menengah Pertama (SMP) Sederajat/ Junior High School	65	6	6 282	452	579	59
4. Sekolah Menengah Atas (SMA) dan Madrasah Aliyah (MA)/ Senior High School	24	2	4 489	182	337	24
5. Sekolah Menengah Kejuruan (SMK)/ Vocational Senior High School	2	-	357	-	37	-
Jumlah/Total	263	180	26 941	6 807	2 424	565

Sumber : <http://dapo.dikdasmen.kemdikbud.go.id>, diakses pada 18 Juli 2018

Source : <http://dapo.dikdasmen.kemdikbud.go.id>, accessed in 18 July 2018

Tabel 4.1.3 Rasio Murid dan Guru Menurut Jenis dan Status Sekolah di Kabupaten Murung Raya, Tahun Ajaran 2017/2018
Ratio of Pupils and Teachers by Type and Status of School in Murung Raya Regency, School Year 2017/2018

	Jenis Sekolah/ Kind of School	Murid Pupils	Guru Teacher	Rasio Murid terhadap Guru Ratio of Pupils to the teacher
	(1)	(2)	(3)	(4)
1.	Taman Kanak-Kanak (TK) Sederajat/ <i>Kindergarten School</i>	5 237	417	13
2.	Sekolah Dasar (SD) Sederajat/ <i>Primary School</i>	16 749	1 536	11
3.	Sekolah Menengah Pertama (SMP) Sederajat/ <i>Junior High School</i>	6 734	638	11
4.	Sekolah Menengah Atas (SMA) dan Madrasah Aliyah (MA)/ <i>General Senior High School</i>	4 671	361	13
5.	Sekolah Menengah Kejuruan (SMK)/ <i>Vocational High School</i>	357	37	10
	Jumlah/Total	33 748	2 989	11

Sumber : Diolah dari <http://dapo.dikdasmen.kemdikbud.go.id>, diakses pada 18 Juli 2018

Source : Processed from <http://dapo.dikdasmen.kemdikbud.go.id>, accessed in 18 July 2018

Tabel 4.1.4 Banyaknya Sekolah, Murid dan Guru Taman Kanak-kanak (TK) Menurut Kecamatan dan Status Sekolah di Kabupaten Murung Raya, Tahun Ajaran 2017/2018
The Number of Schools, Pupils and Teachers in Kindergarten School by Subdistrict and Status of School in Murung Raya Regency, School Year 2017/2018

Kecamatan Subdistrict	Sekolah/ School		Murid/ Pupils		Guru/ Teacher	
	Negeri/ State	Swasta/ Private	Negeri/ State	Swasta/ Private	Negeri/ State	Swasta/ Private
(1)	(2)	(3)	(4)	(5)	(6)	(7)
1 Permata Intan	-	16	-	480	-	44
2 Sungai Babuat	-	6	-	109	-	15
3 Murung	1	35	83	1 486	7	133
4 Laung Tuhup	-	29	-	970	-	74
5 Barito Tuhup Raya	-	10	-	269	-	14
6 Tanah Siang	-	33	-	760	-	62
7 Tanah Siang Selatan	-	8	-	226	-	18
8 Sumber Barito	-	14	-	435	-	23
9 Seribu Riam	-	8	-	266	-	19
10 Uut Murung	-	5	-	153	-	8
Jumlah/Total	1	164	83	5 154	7	410

Sumber : <http://dapo.dikdasmen.kemdikbud.go.id>, diakses pada 18 Juli 2018

Source : <http://dapo.dikdasmen.kemdikbud.go.id>, accessed in 18 July 2018

Tabel 4.1.5 Banyaknya Sekolah, Murid dan Guru Sekolah Dasar (SD) Menurut Kecamatan dan Status Sekolah di Kabupaten Murung Raya, Tahun Ajaran 2017/2018

The Number of Schools, Pupils and Teachers in Primary School by Subdistrict and Status of School in Murung Raya Regency, School Year 2017/2018

Kecamatan Subdistrict	Sekolah/ School		Murid/ Pupils		Guru/ Teacher	
	Negeri/ State	Swasta/ Private	Negeri/ State	Swasta/ Private	Negeri/ State	Swasta/ Private
(1)	(2)	(3)	(4)	(5)	(6)	(7)
1 Permata Intan	22	-	1 839	-	170	-
2 Sungai Babuat	6	-	381	-	43	-
3 Murung	28	3	4 135	266	333	17
4 Laung Tuhup	29	-	2 531	-	241	-
5 Barito Tuhup Raya	11	-	688	-	62	-
6 Tanah Siang	37	-	1 997	-	279	-
7 Tanah Siang Selatan	8	-	792	-	86	-
8 Sumber Barito	14	-	1 345	-	111	-
9 Seribu Riam	8	1	569	26	44	3
10 Uut Murung	5	-	390	-	28	-
Jumlah/Total	168	4	14 667	292	1 397	20

Sumber : <http://dapo.dikdasmen.kemdikbud.go.id>, diakses pada 18 Juli 2018

Source : <http://dapo.dikdasmen.kemdikbud.go.id>, accessed in 18 July 2018

Tabel 4.1.6 Banyaknya Sekolah, Murid dan Guru Madrasah Ibtidaiyah (MI) Menurut Kecamatan dan Status Sekolah di Kabupaten Murung Raya, Tahun Ajaran 2017/2018
The Number of Schools, Pupils and Teachers in Madrasah Ibtidaiyah by Subdistrict and Status of School in Murung Raya Regency, School Year 2017/2018

Kecamatan Subdistrict	Sekolah/ School		Murid/ Pupils		Guru/ Teacher	
	Negeri/ State	Swasta/ Private	Negeri/ State	Swasta/ Private	Negeri/ State	Swasta/ Private
(1)	(2)	(3)	(4)	(5)	(6)	(7)
1 Permata Intan	-	1	-	70	-	6
2 Sungai Babuat	-	-	-	-	-	-
3 Murung	1	2	546	639	30	40
4 Laung Tuhup	2	1	517	18	37	6
5 Barito Tuhup Raya	-	-	-	-	-	-
6 Tanah Siang	-	-	-	-	-	-
7 Tanah Siang Selatan	-	-	-	-	-	-
8 Sumber Barito	-	-	-	-	-	-
9 Seribu Riam	-	-	-	-	-	-
10 Uut Murung	-	-	-	-	-	-
Jumlah/ Total	3	4	1 063	727	67	52

Sumber : <http://dapo.dikdasmen.kemdikbud.go.id>, diakses pada 18 Juli 2018

Source : <http://dapo.dikdasmen.kemdikbud.go.id>, accessed in 18 July 2018

Tabel 4.1.7 Banyaknya Sekolah, Murid dan Guru Sekolah Menengah Pertama (SMP) Menurut Kecamatan dan Status Sekolah di Kabupaten Murung Raya, Tahun Ajaran 2017/2018

The Number of Schools, Pupils and Teachers in Junior High School by Subdistrict and Status of School in Murung Raya Regency, School Year 2017/2018

Kecamatan Subdistrict	Sekolah/ School		Murid/ Pupils		Guru/ Teacher	
	Negeri/ State	Swasta/ Private	Negeri/ State	Swasta/ Private	Negeri/ State	Swasta/ Private
(1)	(2)	(3)	(4)	(5)	(6)	(7)
1 Permata Intan	10	-	600	-	67	-
2 Sungai Babuat	3	-	132	-	17	-
3 Murung	9	3	1 783	204	138	35
4 Laung Tuhup	11	-	905	-	103	-
5 Barito Tuhup Raya	4	-	213	-	12	-
6 Tanah Siang	12	-	821	-	84	-
7 Tanah Siang Selatan	2	-	193	-	19	-
8 Sumber Barito	5	1	359	46	36	5
9 Seribu Riam	4	-	253	-	19	-
10 Uut Murung	3	-	141	-	20	-
Jumlah/Total	63	4	5 400	250	515	40

Sumber : <http://dapo.dikdasmen.kemdikbud.go.id>, diakses pada 18 Juli 2018

Source : <http://dapo.dikdasmen.kemdikbud.go.id>, accessed in 18 July 2018

Tabel 4.1.8 Banyaknya Sekolah, Murid dan Guru Madrasah Tsanawiyah (MTs) Menurut Kecamatan dan Status Sekolah di Kabupaten Murung Raya, Tahun Ajaran 2017/2018

The Number of Schools, Pupils and Teachers in Madrasah Tsanawiyah (MTs) by Subdistrict and Status of School in Murung Raya Regency, School Year 2017/2018

Kecamatan Subdistrict	Sekolah/ School		Murid/ Pupils		Guru/ Teacher	
	Negeri/ State	Swasta/ Private	Negeri/ State	Swasta/ Private	Negeri/ State	Swasta/ Private
(1)	(2)	(3)	(4)	(5)	(6)	(7)
1 Permata Intan	-	1	-	152	-	10
2 Sungai Babuat	-	-	-	-	-	-
3 Murung	1	1	486	50	37	9
4 Laung Tuhup	1	-	396	-	27	-
5 Barito Tuhup Raya	-	-	-	-	-	-
6 Tanah Siang	-	-	-	-	-	-
7 Tanah Siang Selatan	-	-	-	-	-	-
8 Sumber Barito	-	-	-	-	-	-
9 Seribu Riam	-	-	-	-	-	-
10 Uut Murung	-	-	-	-	-	-
Jumlah/ Total	2	2	882	202	64	19

Sumber : <http://dapo.dikdasmen.kemdikbud.go.id>, diakses pada 18 Juli 2018

Source : <http://dapo.dikdasmen.kemdikbud.go.id>, accessed in 18 July 2018

Tabel 4.1.9 Banyaknya Sekolah, Murid dan Guru Sekolah Menengah Atas (SMA) Menurut Kecamatan dan Status Sekolah di Kabupaten Murung Raya, Tahun Ajaran 2017/2018

The Number of Schools, Pupils and Teachers in Senior High School by Subdistrict and Status of School in Murung Raya Regency, School Year 2017/2018

Kecamatan Subdistrict	Sekolah/ School		Murid/ Pupils		Guru/ Teacher	
	Negeri/ State	Swasta/ Private	Negeri/ State	Swasta/ Private	Negeri/ State	Swasta/ Private
(1)	(2)	(3)	(4)	(5)	(6)	(7)
1 Permata Intan	1	-	325	-	25	-
2 Sungai Babuat	1	-	50	-	4	-
3 Murung	4	2	1 417	182	82	24
4 Laung Tuhup	5	-	845	-	55	-
5 Barito Tuhup Raya	1	-	62	-	4	-
6 Tanah Siang	5	-	400	-	53	-
7 Tanah Siang Selatan	1	-	373	-	20	-
8 Sumber Barito	2	-	248	-	17	-
9 Seribu Riam	1	-	86	-	5	-
10 Uut Murung	1	-	38	-	9	-
Jumlah/Total	22	2	3 844	182	274	24

Sumber : <http://dapo.dikdasmen.kemdikbud.go.id>, diakses pada 18 Juli 2018

Source : <http://dapo.dikdasmen.kemdikbud.go.id>, accessed in 18 July 2018

Tabel 4.1.10 Banyaknya Sekolah, Murid dan Guru Madrasah Aliyah (MA) Menurut Kecamatan dan Status Sekolah di Kabupaten Murung Raya, Tahun Ajaran 2017/2018

The Number of Schools, Pupils and Teachers in Madrasah Aliyah (MA) by Subdistrict and Status of School in Murung Raya Regency, School Year 2017/2018

Kecamatan Subdistrict	Sekolah/ School		Murid/ Pupils		Guru/ Teacher	
	Negeri/ State	Swasta/ Private	Negeri/ State	Swasta/ Private	Negeri/ State	Swasta/ Private
(1)	(2)	(3)	(4)	(5)	(6)	(7)
1 Permata Intan	-	-	-	-	-	-
2 Sungai Babuat	-	-	-	-	-	-
3 Murung	1	-	459	-	41	-
4 Laung Tuhup	1	-	186	-	22	-
5 Barito Tuhup Raya	-	-	-	-	-	-
6 Tanah Siang	-	-	-	-	-	-
7 Tanah Siang Selatan	-	-	-	-	-	-
8 Sumber Barito	-	-	-	-	-	-
9 Seribu Riam	-	-	-	-	-	-
10 Uut Murung	-	-	-	-	-	-
Jumlah/Total	2	-	645	-	63	-

Sumber : <http://dapo.dikdasmen.kemdikbud.go.id>, diakses pada 18 Juli 2018

Source : <http://dapo.dikdasmen.kemdikbud.go.id>, accessed in 18 July 2018

Tabel 4.1.11 Banyaknya Sekolah, Murid dan Guru Sekolah Menengah Kejuruan (SMK) Menurut Kecamatan dan Status Sekolah di Kabupaten Murung Raya, Tahun Ajaran 2017/2018

The Number of Schools, Pupils and Teachers in Vocational High School (SMK) by Subdistrict and Status of School in Murung Raya Regency, School Year 2017/2018

Kecamatan Subdistrict	Sekolah/ School		Murid/ Pupils		Guru/ Teacher	
	Negeri/ State	Swasta/ Private	Negeri/ State	Swasta/ Private	Negeri/ State	Swasta/ Private
	(1)	(2)	(3)	(4)	(5)	(6)
1 Permata Intan	1	-	22	-	7	-
2 Sungai Babuat	-	-	-	-	-	-
3 Murung	-	-	-	-	-	-
4 Laung Tuhup	-	-	-	-	-	-
5 Barito Tuhup Raya	-	-	-	-	-	-
6 Tanah Siang	1	-	335	-	30	-
7 Tanah Siang Selatan	-	-	-	-	-	-
8 Sumber Barito	-	-	-	-	-	-
9 Seribu Riam	-	-	-	-	-	-
10 Uut Murung	-	-	-	-	-	-
Jumlah/Total	2	-	357	-	37	-

Sumber : <http://dapo.dikdasmen.kemdikbud.go.id>, diakses pada 18 Juli 2018

Source : <http://dapo.dikdasmen.kemdikbud.go.id>, accessed in 18 July 2018

Tabel 4.1.12 Banyaknya Murid Sekolah Dasar (SD) Menurut Tingkat Kelas dan Kecamatan di Kabupaten Murung Raya, Tahun Ajaran 2017/2018
The Number of Pupils of Primary Schools (SD) by Class Grade and Subdistrict in Murung Raya Regency, School Year 2017/2018

Kecamatan Subdistrict	Kelas/Class Grade						Jumlah Total
	I	II	III	IV	V	VI	
(1)	(2)	(3)	(4)	(5)	(6)	(7)	(8)
1 Permata Intan	357	289	302	287	319	280	1 834
2 Sungai Babuat	69	48	64	68	62	70	381
3 Murung	768	770	704	740	710	709	4 401
4 Laung Tuhup	456	425	384	436	425	405	2 531
5 Barito Tuhup Raya	141	103	118	112	111	103	688
6 Tanah Siang	355	318	308	313	336	367	1 997
7 Tanah Siang Selatan	134	153	138	138	110	119	792
8 Sumber Barito	264	200	256	236	185	204	1 345
9 Seribu Riam	112	92	103	90	108	90	595
10 Uut Murung	60	50	71	62	72	72	390
Jumlah/Total	2 716	2 448	2 448	2 482	2 441	2 419	14 954

Sumber : <http://dapo.dikdasmen.kemdikbud.go.id>, diakses pada 18 Juli 2018

Source : <http://dapo.dikdasmen.kemdikbud.go.id>, accessed in 18 July 2018

Tabel 4.1.13 Banyaknya Murid Madrasah Ibtidaiyah (MI) Menurut Tingkat Kelas dan Kecamatan di Kabupaten Murung Raya, Tahun Ajaran 2017/2018
The Number of Pupils of Madrasah Ibtidaiyah (MI) by Class Grade and Subdistrict in Murung Raya Regency, School Year 2017/2018

	Kecamatan Subdistrict	Kelas/Class Grade						Jumlah
		I	II	III	IV	V	VI	Total
	(1)	(2)	(3)	(4)	(5)	(6)	(7)	(8)
1	Permata Intan	17	8	7	14	12	12	70
2	Sungai Babuat	-	-	-	-	-	-	-
3	Murung	220	224	185	192	201	163	1 185
4	Laung Tuhup	98	103	84	88	79	83	535
5	Barito Tuhup Raya	-	-	-	-	-	-	-
6	Tanah Siang	-	-	-	-	-	-	-
7	Tanah Siang Selatan	-	-	-	-	-	-	-
8	Sumber Barito	-	-	-	-	-	-	-
9	Seribu Riam	-	-	-	-	-	-	-
10	Uut Murung	-	-	-	-	-	-	-
Jumlah/ Total		335	335	276	294	292	258	1 790

Sumber : <http://dapo.dikdasmen.kemdikbud.go.id>, diakses pada 18 Juli 2018

Source : <http://dapo.dikdasmen.kemdikbud.go.id>, accessed in 18 July 2018

Tabel 4.1.14 Banyaknya Murid Sekolah Menengah Pertama (SMP) Menurut Tingkat Kelas dan Kecamatan di Kabupaten Murung Raya, Tahun Ajaran 2017/2018
The Number of Pupils of Junior High Schools (SMP) by Class Grade and Subdistrict in Murung Raya Regency, School Year 2017/2018

	Kecamatan Subdistrict	Kelas/ Class Grade			Jumlah Total
		VII	VIII	IX	
(1)	(2)	(3)	(4)	(5)	
1	Permata Intan	182	228	190	600
2	Sungai Babuat	50	43	39	132
3	Murung	653	683	651	1 987
4	Laung Tuhup	331	270	304	905
5	Barito Tuhup Raya	82	73	58	213
6	Tanah Siang	288	280	253	821
7	Tanah Siang Selatan	-	28	65	193
8	Sumber Barito	130	147	128	405
9	Seribu Riam	85	87	81	253
10	Uut Murung	43	50	48	141
Jumlah/Total		1 844	1 889	1 817	5 650

Sumber : <http://dapo.dikdasmen.kemdikbud.go.id>, diakses pada 18 Juli 2018

Source : <http://dapo.dikdasmen.kemdikbud.go.id>, accessed in 18 July 2018

Tabel 4.1.15 Banyaknya Murid Madrasah Tsanawiyah (MTs) Menurut Tingkat Kelas dan Kecamatan di Kabupaten Murung Raya, Tahun Ajaran 2017/2018

The Number of Pupils of Madrasah Tsanawiyah (MTs) by Class Grade and Subdistrict in Murung Raya Regency, School Year 2017/2018

	Kecamatan Subdistrict	Kelas/Class Grade			Jumlah
		VII	VIII	IX	Total
	(1)	(2)	(3)	(4)	(5)
1	Permata Intan	57	51	44	152
2	Sungai Babuat	-	-	-	-
3	Murung	179	213	144	536
4	Laung Tuhup	111	130	155	396
5	Barito Tuhup Raya	-	-	-	-
6	Tanah Siang	-	-	-	-
7	Tanah Siang Selatan	-	-	-	-
8	Sumber Barito	-	-	-	-
9	Seribu Riam	-	-	-	-
10	Uut Murung	-	-	-	-
Jumlah/Total		347	394	343	1 084

Sumber : <http://dapo.dikdasmen.kemdikbud.go.id>, diakses pada 18 Juli 2018

Source : <http://dapo.dikdasmen.kemdikbud.go.id>, accessed in 18 July 2018

Tabel 4.1.16 Banyaknya Murid Sekolah Menengah Atas (SMA) Menurut Tingkat Kelas dan Kecamatan di Kabupaten Murung Raya, Tahun Ajaran 2017/2018
The Number of Pupils of Senior High School (SMA) by Class Grade and Subdistrict in Murung Raya Regency, School Year 2017/2018

	Kecamatan Subdistrict	Kelas/Class Grade			Jumlah
		X	XI	XII	Total
	(1)	(2)	(3)	(4)	(5)
1	Permata Intan	119	99	107	325
2	Sungai Babuat	25	14	11	50
3	Murung	567	541	491	1 599
4	Laung Tuhup	307	280	192	779
5	Barito Tuhup Raya	21	26	15	62
6	Tanah Siang	126	152	122	400
7	Tanah Siang Selatan	69	71	108	248
8	Sumber Barito	88	97	63	248
9	Seribu Riam	25	32	29	86
10	Uut Murung	18	13	7	38
Jumlah/Total		1 365	1 325	1 145	3 835

Sumber : <http://dapo.dikdasmen.kemdikbud.go.id>, diakses pada 18 Juli 2018

Source : <http://dapo.dikdasmen.kemdikbud.go.id>, accessed in 18 July 2018

Tabel 4.1.17 Banyaknya Murid Madrasah Aliyah (MA) Menurut Tingkat Kelas dan Kecamatan di Kabupaten Murung Raya, Tahun Ajaran 2017/2018
The Number of Pupils of Madrasah Aliyah (MA) by Class Grade and Subdistrict in Murung Raya Regency, School Year 2017/2018

	Kecamatan Subdistrict	Kelas/Class Grade			Jumlah
		X	XI	XII	Total
	(1)	(2)	(3)	(4)	(5)
1	Permata Intan	-	-	-	-
2	Sungai Babuat	-	-	-	-
3	Murung	182	172	105	459
4	Laung Tuhup	70	60	56	186
5	Barito Tuhup Raya	-	-	-	-
6	Tanah Siang	-	-	-	-
7	Tanah Siang Selatan	-	-	-	-
8	Sumber Barito	-	-	-	-
9	Seribu Riam	-	-	-	-
10	Uut Murung	-	-	-	-
	Jumlah Total	252	232	161	645

Sumber : <http://dapo.dikdasmen.kemdikbud.go.id>, diakses pada 18 Juli 2018

Source : <http://dapo.dikdasmen.kemdikbud.go.id>, accessed in 18 July 2018

Tabel 4.1.18 Banyaknya Murid Sekolah Menengah Kejuruan (SMK) Menurut Tingkat Kelas dan Kecamatan di Kabupaten Murung Raya, Tahun Ajaran 2017/2018
The Number of Pupils of Vocational High School (SMK) by Class Grade and Subdistrict in Murung Raya Regency, School Year 2017/2018

	Kecamatan Subdistrict	Kelas/Class Grade			Jumlah
		X	XI	XII	Total
(1)	(2)	(3)	(4)	(5)	
1	Permata Intan	3	19	-	22
2	Sungai Babuat	-	-	-	-
3	Murung	-	-	-	-
4	Laung Tuhup	-	-	-	-
5	Barito Tuhup Raya	-	-	-	-
6	Tanah Siang	115	146	74	335
7	Tanah Siang Selatan	-	-	-	-
8	Sumber Barito	-	-	-	-
9	Seribu Riam	-	-	-	-
10	Uut Murung	-	-	-	-
Jumlah/Total		118	165	74	357

Sumber : <http://dapo.dikdasmen.kemdikbud.go.id>, diakses pada 18 Juli 2018

Source : <http://dapo.dikdasmen.kemdikbud.go.id>, accessed in 18 July 2018

Tabel 4.1.19 Rasio Murid Terhadap Guru Menurut Jenis Sekolah dan Kecamatan di Kabupaten Murung Raya, Tahun Ajaran 2017/2018
Ratio of Pupils to The Teacher by Type of School and Subdistrict in Murung Raya Regency, School Year 2017/2018

	Kecamatan <i>Subdistrict</i>	TK/ <i>Kindergarten</i> <i>School</i>	Sekolah Dasar/ <i>Elementary</i> <i>School</i>	Madrasah Ibtidaiyah/ <i>MI</i>	Sekolah Menengah Pertama/ <i>Junior High</i> <i>School</i>
	(1)	(2)	(3)	(4)	(5)
1	Permata Intan	11	11	12	9
2	Sungai Babuat	7	9	-	8
3	Murung	11	13	17	12
4	Laung Tuhup	13	11	12	9
5	Barito Tuhup Raya	19	11	-	18
6	Tanah Siang	12	7	-	10
7	Tanah Siang Selatan	13	9	-	10
8	Sumber Barito	19	12	-	10
9	Seribu Riam	14	13	-	13
10	Uut Murung	19	14	-	7
Rasio Kabupaten/Regency Ratio		13	11	15	10

Lanjutan Tabel/Continued Table 4.1.19

	Kecamatan <i>Subdistrict</i>	Madrasah Tsanawiyah/ MTs	Sekolah Menengah Atas/Senior High School	Madrasah Aliyah/MA	Sekolah Menengah Kejuruan/ Vocational High School
	(1)	(2)	(3)	(4)	(5)
1	Permata Intan	15	13	-	3
2	Sungai Babuat	-	13	-	-
3	Murung	12	15	11	-
4	Laung Tuhup	15	15	8	-
5	Barito Tuhup Raya	-	16	-	-
6	Tanah Siang	-	8	-	11
7	Tanah Siang Selatan	-	19	-	-
8	Sumber Barito	-	15	-	-
9	Seribu Riam	-	17	-	-
10	Uut Murung	-	4	-	-
	Rasio Kabupaten/Regency Ratio	13	14	10	10

Sumber : Diolah dari <http://dapo.dikdasmen.kemdikbud.go.id>, diakses pada 18 Juli 2018

Source : Processed from <http://dapo.dikdasmen.kemdikbud.go.id>, accessed in 18 July 2018

Tabel 4.1.20 Banyaknya Sekolah, Murid, dan Guru Taman Kanak-kanak (TK)/ Raudhatul Athfal (RA) Menurut Kecamatan dan Jenis Kelamin di Kabupaten Murung Raya, Tahun Ajaran 2017/2018
The Number of Schools, Pupils, and Teachers in Kindergarten School by Subdistrict and Sex in Murung Raya Regency, School Year 2017/2018

Kecamatan Subdistrict	Murid/ Pupils			Guru/ Teacher			Rasio Murid- Guru/Ratio Pupils- Teacher
	Laki-laki/ Male	Perem- puan/ Female	Jumlah/ Total	Laki-laki/ Male	Perem- puan/ Female	Jumlah/ Total	
(1)	(2)	(3)	(4)	(5)	(6)	(7)	(8)
1 Permata Intan	243	237	480	-	44	44	11
2 Sungai Babuat	54	55	109	1	14	15	7
3 Murung	727	842	1 569	1	139	140	11
4 Laung Tuhup	443	527	970	-	74	74	13
5 Barito Tuhup Raya	105	164	269	1	13	14	19
6 Tanah Siang	362	398	760	-	62	62	12
7 Tanah Siang Selatan	119	107	226	1	17	18	13
8 Sumber Barito	181	254	435	-	23	23	19
9 Seribu Riam	134	132	266	-	19	19	14
10 Uut Murung	66	87	153	-	8	8	19
Jumlah/Total	2 434	2 803	5 237	4	413	417	13

Sumber : <http://dapo.dikdasmen.kemdikbud.go.id>, diakses pada 18 Juli 2018

Source : <http://dapo.dikdasmen.kemdikbud.go.id>, accessed in 18 July 2018

Tabel 4.1.21 Banyaknya Sekolah, Murid, dan Guru Sekolah Dasar (SD) Menurut Kecamatan dan Jenis Kelamin di Kabupaten Murung Raya, Tahun Ajaran 2017/2018

The Number of Schools, Pupils, and Teachers in Primary School (SD) by Subdistrict and Sex in Murung Raya Regency, School Year 2017/2018

Kecamatan Subdistrict	Murid/ Pupils			Guru/ Teacher			Rasio Murid- Guru/Ratio Pupils- Teacher
	Laki- laki/ Male	Perem- puan/ Female	Jumlah/ Total	Laki- laki/ Male	Perem- puan/ Female	Jumlah/ Total	
(1)	(2)	(3)	(4)	(5)	(6)	(7)	(8)
1 Permata Intan	963	876	1 839	82	88	170	11
2 Sungai Babuat	179	202	381	20	23	43	9
3 Murung	2 342	2 059	4 401	103	247	350	13
4 Laung Tuhup	1 321	1 210	2 531	98	143	241	11
5 Barito Tuhup Raya	350	338	688	27	35	62	11
6 Tanah Siang	1 047	950	1 997	128	151	279	7
7 Tanah Siang Selatan	395	397	792	32	54	86	9
8 Sumber Barito	698	647	1 345	55	56	111	12
9 Seribu Riam	325	270	595	25	22	47	13
10 Uut Murung	186	204	390	12	16	28	14
Jumlah/Total	7 806	7 153	14 959	582	835	1 417	11

Sumber : <http://dapo.dikdasmen.kemdikbud.go.id>, diakses pada 18 Juli 2018

Source : <http://dapo.dikdasmen.kemdikbud.go.id>, accessed in 18 July 2018

Tabel 4.1.22 Banyaknya Sekolah, Murid, dan Guru Madrasah Ibtidaiyah (MI) Menurut Kecamatan dan Jenis Kelamin di Kabupaten Murung Raya, Tahun Ajaran 2017/2018
The Number of Schools, Pupils, and Teachers in Madrasah Ibtidaiyah (MI) by Subdistrict and Sex in Murung Raya Regency, School Year 2017/2018

Kecamatan Subdistrict	Murid/ Pupils			Guru/ Teacher			Rasio Murid- Guru/Ratio Pupils- Teacher
	Laki- laki/ Male	Perem- puan/ Female	Jumlah/ Total	Laki- laki/ Male	Perem- puan/ Female	Jumlah/ Total	
(1)	(2)	(3)	(4)	(5)	(6)	(7)	(8)
1 Permata Intan	38	32	70	2	4	6	12
2 Sungai Babuat	-	-	-	-	-	-	-
3 Murung	577	608	1 185	20	50	70	17
4 Laung Tuhup	268	267	535	17	26	43	12
5 Barito Tuhup Raya	-	-	-	-	-	-	-
6 Tanah Siang	-	-	-	-	-	-	-
7 Tanah Siang Selatan	-	-	-	-	-	-	-
8 Sumber Barito	-	-	-	-	-	-	-
9 Seribu Riam	-	-	-	-	-	-	-
10 Uut Murung	-	-	-	-	-	-	-
Jumlah/Total	883	907	1 790	39	80	119	15

Sumber : <http://dapo.dikdasmen.kemdikbud.go.id>, diakses pada 18 Juli 2018

Source : <http://dapo.dikdasmen.kemdikbud.go.id>, accessed in 18 July 2018

Tabel 4.1.23 Banyaknya Sekolah, Murid, dan Guru Sekolah Menengah Pertama (SMP) Menurut Kecamatan dan Jenis Kelamin, Tahun Ajaran 2017/2018

The Number of Schools, Pupils, and Teachers in Junior High School (SMP) by Subdistrict and Sex, School Year 2017/2018

Kecamatan Subdistrict	Murid/ Pupils			Guru/ Teacher			Rasio Murid- Guru/Ratio Pupils- Teacher
	Laki- laki/ Male	Perem- puan/ Female	Jumlah/ Total	Laki- laki/ Male	Perem- puan/ Female	Jumlah/ Total	
(1)	(2)	(3)	(4)	(5)	(6)	(7)	(8)
1 Permata Intan	313	287	600	31	36	67	9
2 Sungai Babuat	77	55	132	8	9	17	8
3 Murung	1 011	1051	2 062	54	119	173	12
4 Laung Tuhup	466	439	905	42	61	103	9
5 Barito Tuhup Raya	109	104	213	4	8	12	18
6 Tanah Siang	396	425	821	37	47	84	10
7 Tanah Siang Selatan	119	74	193	6	13	19	10
8 Sumber Barito	203	202	405	27	14	41	10
9 Seribu Riam	135	118	253	10	9	19	13
10 Uut Murung	64	77	141	11	9	20	7
Jumlah/Total	2 850	2 800	5 650	230	325	555	10

Sumber : <http://dapo.dikdasmen.kemdikbud.go.id>, diakses pada 18 Juli 2018

Source : <http://dapo.dikdasmen.kemdikbud.go.id>, accessed in 18 July 2018

Tabel 4.1.24 Banyaknya Sekolah, Murid, dan Guru Madrasah Tsanawiyah (MTs) Menurut Kecamatan dan Jenis Kelamin di Kabupaten Murung Raya, Tahun Ajaran 2017/2018

The Number of Schools, Pupils, and Teachers in Madrasah Tsanawiyah (MTs) by Subdistrict and Sex in Murung Raya Regency, School Year 2017/2018

Kecamatan Subdistrict	Murid/ Pupils			Guru/ Teacher			Rasio Murid- Guru/Ratio Pupils- Teacher
	Laki- laki/ Male	Perem- puan/ Female	Jumlah/ Total	Laki- laki/ Male	Perem- puan/ Female	Jumlah/ Total	
(1)	(2)	(3)	(4)	(5)	(6)	(7)	(8)
1 Permata Intan	72	80	152	5	5	10	15
2 Sungai Babuat	-	-	-	-	-	-	-
3 Murung	255	281	536	15	31	46	12
4 Laung Tuhup	196	200	396	12	15	27	15
5 Barito Tuhup Raya	-	-	-	-	-	-	-
6 Tanah Siang	-	-	-	-	-	-	-
7 Tanah Siang Selatan	-	-	-	-	-	-	-
8 Sumber Barito	-	-	-	-	-	-	-
9 Seribu Riam	-	-	-	-	-	-	-
10 Uut Murung	-	-	-	-	-	-	-
Jumlah/Total	523	561	1 084	32	51	83	13

Sumber : <http://dapo.dikdasmen.kemdikbud.go.id>, diakses pada 18 Juli 2018

Source : <http://dapo.dikdasmen.kemdikbud.go.id>, accessed in 18 July 2018

Tabel 4.1.25 Banyaknya Sekolah, Murid, dan Guru Sekolah Menengah Atas (SMA) Menurut Kecamatan dan Jenis Kelamin di Kabupaten Murung Raya, Tahun Ajaran 2017/2018
The Number of Schools, Pupils, and Teachers in Senior High School (SMA) by Subdistrict and Sex in Murung Raya Regency, School Year 2017/2018

Kecamatan Subdistrict	Murid/ Pupils			Guru/ Teacher			Rasio Murid- Guru/Ratio Pupils- Teacher
	Laki- laki/ Male	Perem- puan/ Female	Jumlah/ Total	Laki- laki/ Male	Perem- puan/ Female	Jumlah/ Total	
(1)	(2)	(3)	(4)	(5)	(6)	(7)	(8)
1 Permata Intan	158	167	325	8	17	25	13
2 Sungai Babuat	35	15	50	3	1	4	13
3 Murung	785	814	1 899	39	67	106	15
4 Laung Tuhup	424	421	845	19	36	55	15
5 Barito Tuhup Raya	39	23	62	1	3	4	16
6 Tanah Siang	220	180	400	26	27	53	8
7 Tanah Siang Selatan	190	183	373	9	11	20	19
8 Sumber Barito	103	145	248	11	6	17	15
9 Seribu Riam	35	51	86	3	2	5	17
10 Uut Murung	21	17	38	6	3	9	4
Jumlah/Total	2 010	2 016	4 026	125	173	298	14

Sumber : <http://dapo.dikdasmen.kemdikbud.go.id>, diakses pada 18 Juli 2018

Source : <http://dapo.dikdasmen.kemdikbud.go.id>, accessed in 18 July 2018

Tabel 4.1.26 Banyaknya Sekolah, Murid, dan Guru Madrasah Aliyah (MA) Menurut Kecamatan dan Jenis Kelamin di Kabupaten Murung Raya, Tahun Ajaran 2017/2018
The Number of Schools, Pupils, and Teachers in Madrasah Aliyah (MA) by Subdistrict and Sex in Murung Raya Regency, School Year 2017/2018

Kecamatan Subdistrict	Murid/ Pupils			Guru/ Teacher			Rasio Murid- Guru/Ratio Pupils- Teacher
	Laki- laki/ Male	Perem- puan/ Female	Jumlah/ Total	Laki- laki/ Male	Perem- puan/ Female	Jumlah/ Total	
(1)	(2)	(3)	(4)	(5)	(6)	(7)	(8)
1 Permata Intan	-	-	-	-	-	-	-
2 Sungai Babuat	-	-	-	-	-	-	-
3 Murung	194	265	459	17	24	41	11
4 Laung Tuhup	78	108	186	11	11	22	8
5 Barito Tuhup Raya	-	-	-	-	-	-	-
6 Tanah Siang	-	-	-	-	-	-	-
7 Tanah Siang Selatan	-	-	-	-	-	-	-
8 Sumber Barito	-	-	-	-	-	-	-
9 Seribu Riam	-	-	-	-	-	-	-
10 Uut Murung	-	-	-	-	-	-	-
Jumlah/Total	272	373	645	28	35	63	10

Sumber : <http://dapo.dikdasmen.kemdikbud.go.id>, diakses pada 18 Juli 2018

Source : <http://dapo.dikdasmen.kemdikbud.go.id>, accessed in 18 July 2018

Tabel 4.1.27 Banyaknya Sekolah, Murid, dan Guru Sekolah Menengah Kejuruan (SMK) Menurut Kecamatan dan Jenis Kelamin di Kabupaten Murung Raya, Tahun Ajaran 2017/2018

The Number of Schools, Pupils, and Teachers in Vocational High School (SMK) by Subdistrict and Sex in Murung Raya Regency, School Year 2017/2018

Kecamatan Subdistrict	Murid/ Pupils			Guru/ Teacher			Rasio Murid- Guru/Ratio Pupils- Teacher
	Laki- laki/ Male	Perem- puan/ Female	Jumlah/ Total	Laki- laki/ Male	Perem- puan/ Female	Jumlah/ Total	
(1)	(2)	(3)	(4)	(5)	(6)	(7)	(8)
1 Permata Intan	15	7	22	4	3	7	3
2 Sungai Babuat	-	-	-	-	-	-	-
3 Murung	-	-	-	-	-	-	-
4 Laung Tuhup	-	-	-	-	-	-	-
5 Barito Tuhup Raya	-	-	-	-	-	-	-
6 Tanah Siang	226	109	335	13	17	30	11
7 Tanah Siang Selatan	-	-	-	-	-	-	-
8 Sumber Barito	-	-	-	-	-	-	-
9 Seribu Riam	-	-	-	-	-	-	-
10 Uut Murung	-	-	-	-	-	-	-
Jumlah/Total	241	116	357	17	20	37	10

Sumber : <http://dapo.dikdasmen.kemdikbud.go.id>, diakses pada 18 Juli 2018

Source : <http://dapo.dikdasmen.kemdikbud.go.id>, accessed in 18 July 2018

Tabel 4.1.28 Angka Partisipasi Murni (APM) dan Angka Partisipasi Kasar (APK)
Menurut Jenjang Pendidikan di Kabupaten Murung Raya, 2017
Net Enrollment Rate and Gross Enrollment Rate by Educational Level
in Murung Raya Regency, 2017

Jenjang Pendidikan <i>Educational Level</i>	APM <i>Net Enrollment Rate</i>	APK <i>Gross Enrollment Rate</i>
(1)	(2)	(3)
SD/MI <i>Elementary School</i>	99,95	115,10
SMP/MTs <i>Junior High School</i>	69,73	87,66
SMA/SMK/MA <i>Senior High School</i>	38,95	61,72

Sumber : Survei Sosial Ekonomi Nasional (Susenas) Maret 2017

Source : *National Socio Economic Survey March 2017*

Tabel 4.1.29 Angka Partisipasi Kasar (APK) Menurut Tingkat Pendidikan dan Jenis Kelamin di Kabupaten Murung Raya, 2017
Gross Enrollment Rate (APK) by Education Level and Sex in Murung Raya Regency, 2017

No.	Tingkat Pendidikan <i>Education Level</i>	Laki-laki/ <i>Male</i>	Perempuan/ <i>Female</i>	Laki-laki dan Perempuan/ <i>Male and Female</i>
(1)	(2)	(3)	(4)	(5)
1	Sekolah Dasar (SD)/ Sederajat <i>Primary School</i>	119,28	110,55	115,10
2	Sekolah Menengah Pertama (SMP)/Sederajat <i>Junior High School</i>	83,64	92,40	87,66
3	Sekolah Menengah Atas (SMA)/Sederajat <i>Senior High School</i>	67,80	61,72	64,80
4	Perguruan Tinggi/ <i>University</i>	3,31	5,67	4,50

Sumber : Survei Sosial Ekonomi Nasional (Susenas) Maret 2017
 Source : *National Socio Economic Survey March 2017*

Tabel 4.1.30 Angka Partisipasi Murni (APM) Menurut Tingkat Pendidikan dan Jenis Kelamin di Kabupaten Murung Raya, 2017
Net Enrolment Rate (APM) by Education Level and Sex in Murung Raya Regency, 2017

No.	Tingkat Pendidikan <i>Education Level</i>	Laki-laki/ <i>Male</i>	Perempuan/ <i>Female</i>	Laki-laki dan Perempuan/ <i>Male and Female</i>
(1)	(2)	(3)	(4)	(5)
1	Sekolah Dasar (SD)/ Sederajat <i>Primary School</i>	98,82	99,10	98,95
2	Sekolah Menengah Pertama (SMP)/Sederajat <i>Junior High School</i>	61,45	79,5	69,73
3	Sekolah Menengah Atas (SMA)/Sederajat <i>Senior High School</i>	36,86	41,09	38,95
4	Perguruan Tinggi/ <i>University</i>	3,31	5,67	4,50

Sumber : Survei Sosial Ekonomi Nasional (Susenas) Maret 2017

Source : *National Socio Economic Survey March 2017*

Tabel 4.1.31 Angka Partisipasi Sekolah (APS) Menurut Kelompok Umur dan Jenis Kelamin di Kabupaten Murung Raya, 2017
School Enrollment Rate (APS) by Age Group and Sex in Murung Raya Regency, 2017

No.	Kelompok Umur (Tahun) <i>Group of Age (Year)</i>	Laki-laki/ <i>Male</i>	Perempuan/ <i>Female</i>	Laki-laki dan Perempuan/ <i>Male and Female</i>
(1)	(2)	(3)	(4)	(5)
1	7-12	98,82	99,10	98,95
2	13-15	96,67	87,50	92,46
3	16-18	62,76	55,35	59,10
4	19-24	12,43	12,18	12,30

Sumber : Survei Sosial Ekonomi Nasional (Susenas) Maret 2017

Source : *National Socio Economic Survey March 2017*

Tabel 4.1.32 Hasil Evaluasi Ujian Nasional (UN) Menurut Tingkat Sekolah dan Kecamatan di Kabupaten Murung Raya, Tahun Ajaran 2017/2018
Evaluation Result of National Examination by School Level and Subdistrict in Murung Raya Regency, School Year 2017/2018

Kecamatan Subdistrict	Sekolah Dasar/Sederajat Primary School			SMP/Sederajat Junior High School		
	Peserta Participant	Lulus Pass	Tidak Lulus Not Pass	Peserta Participant	Lulus Pass	Tidak Lulus Not Pass
(1)	(2)	(3)	(4)	(5)	(6)	(7)
1 Permata Intan	300	300	-	201	201	-
2 Sungai Babuat	76	76	-	55	55	-
3 Murung	868	868	-	619	619	-
4 Laung Tuhup	491	491	-	411	411	-
5 Barito Tuhup Raya	122	122	-	53	53	-
6 Tanah Siang	369	369	-	254	254	-
7 Tanah Siang Selatan	120	120	-	68	68	-
8 Sumber Barito	173	173	-	146	146	-
9 Seribu Riam	139	139	-	42	42	-
10 Uut Murung	57	57	-	51	51	-
Jumlah/Total	2 715	2 715	-	1 900	1 900	-

Lanjutan Tabel/ Continued Table 4.1.32

Kecamatan Subdistrict	SMA Senior High School			SMU Kejuruan Vocational Senior High School		
	Peserta Participant	Lulus Pass	Tidak Lulus Not Pass	Peserta Participant	Lulus Pass	Tidak Lulus Not Pass
(1)	(8)	(9)	(10)	(11)	(12)	(13)
1 Permata Intan	107	107	-	-	-	-
2 Sungai Babuat	11	11	-	-	-	-
3 Murung	626	626	-	76	76	-
4 Laung Tuhup	192	192	-	-	-	-
5 Barito Tuhup Raya	15	15	-	-	-	-
6 Tanah Siang	141	141	-	-	-	-
7 Tanah Siang Selatan	87	87	-	-	-	-
8 Sumber Barito	63	63	-	-	-	-
9 Seribu Riam	29	29	-	-	-	-
10 Uut Murung	7	7	-	-	-	-
Jumlah/Total	1 278	1 278	-	76	-	76

Sumber : Dinas Pendidikan dan Kebudayaan Kabupaten Murung Raya

Source : Educational dan Cultural Office of Murung Raya Regency

4.2 KESEHATAN/HEALTH

Tabel 4.2.1 Banyaknya Rumah Sakit Menurut Kapasitas Tidur dan Kecamatan di Kabupaten Murung Raya, 2017

The Number of Hospital by Beds Capacity and Subdistrict in Murung Raya Regency, 2017

	Kecamatan <i>Subdistrict</i>	Rumah Sakit Umum <i>General Hospital</i>	Kapasitas Tempat Tidur <i>Bed Capacity</i>
	(1)	(2)	(3)
1	Permata Intan	-	-
2	Sungai Babuat	-	-
3	Murung	1	84
4	Laung Tuhup	-	-
5	Barito Tuhup Raya	-	-
6	Tanah Siang	-	-
7	Tanah Siang Selatan	-	-
8	Sumber Barito	-	-
9	Seribu Riam	-	-
10	Uut Murung	-	-
	Jumlah/Total	1	84
	2016	1	84
	2015	1	69
	2014	1	59
	2013	1	65
	2012	1	75

Sumber : Dinas Kesehatan Kabupaten Murung Raya

Source : Health Office of Murung Raya Regency

Tabel 4.2.2 Indikator Kinerja Rumah Sakit Umum Daerah Puruk Cahu di Kabupaten Murung Raya, 2017
Performance Indicators of Puruk Cahu Regional Public Hospital in Murung Raya Regency, 2017

Uraian <i>Description</i>	Nilai <i>Value</i>
(1)	(2)
Angka Penggunaan Tempat Tidur/ <i>Bed Occupancy Ratio (BOR)</i>	50,424
Rata-rata lamanya pasien dirawat/ <i>Average Length of Stay (AvLOS/LOS)</i>	3,689
Angka Perputaran Tempat Tidur/ <i>Bed Turn Over (BTO)</i>	30,656
Tenggang Perputaran/ <i>Turn Over Interval (TOI)</i>	49,881

Sumber : Rumah Sakit Umum Daerah Puruk Cahu
 Source : *Puruk Cahu Regional Public Hospital*

Tabel 4.2.3 Jumlah Fasilitas Kesehatan Menurut Jenis Fasilitas dan Kecamatan di Kabupaten Murung Raya, 2017

The Number of Health Facility by Type of Facility and Subdistrict in Murung Raya Regency, 2017

	Kecamatan Subdistrict	Puskesmas Public Health Centre	Puskesmas Pembantu Public Health Sub Centre	Rumah Bersalin Birth House	Posyandu Maternal & Child Health Center	Klinik Clinic	Polindes Village Maternity
	(1)	(2)	(3)	(4)	(5)	(6)	(7)
1	Permata Intan	1	12	-	12	-	-
2	Sungai Babuat	1	5	-	7	-	-
3	Murung	3	14	-	28	1	1
4	Laung Tuhup	3	20	-	37	-	-
5	Barito Tuhup Raya	1	10	-	14	-	-
6	Tanah Siang	2	22	-	27	-	-
7	Tanah Siang Selatan	1	6	-	12	-	-
8	Sumber Barito	1	8	-	10	-	2
9	Seribu Riam	1	10	-	7	-	-
10	Uut Murung	1	4	-	6	-	-
	Jumlah/Total	15	111	-	160	1	3
	2016	15	109	-	153	-	3
	2015	15	95	1	114	2	1
	2014	14	95	1	138	-	1
	2013	14	83	-	147	-	-
	2012	14	88	-	124	-	-
	2011	14	82	31	150	13	-

Sumber : Dinas Kesehatan Kabupaten Murung Raya

Source : Health Office of Murung Raya Regency

Tabel 4.2.4 Jumlah Dukun Bayi Menurut Pusat Kesehatan Masyarakat di Kabupaten Murung Raya, 2017
The Number of Traditional Birth Attendance by Work Unit in Murung Raya Regency, 2017

Pusat Kesehatan Masyarakat <i>Public Health Center</i>		Dukun Bayi Bermitra <i>Traditional Birth Attendance Joined Midwife</i>	Dukun Bayi Tidak Bermitra <i>Traditional Birth Attendance Not Joined Midwife</i>	Jumlah Total
(1)	(2)	(3)	(4)	
1	Puskesmas Tumbang Lahung	26	14	40
2	Puskesmas Tumbang Bantian	7	2	9
3	Puskesmas Puruk Cahu	14	2	16
4	Puskesmas Mangkahui	11	-	11
5	Puskesmas Puruk Cahu Seberang	10	-	10
6	Puskesmas Muara Laung	23	-	23
7	Puskemas Muara Tuhup	7	-	7
8	Puskesmas Batu Bua	12	2	14
9	Puskesmas Makunjung	14	23	37
10	Puskesmas Saripoi	3	-	3
11	Puskesmas Konut	14	23	37
12	Puskesmas Datah Kotou	7	2	9
13	Puskesmas Tumbang Kunyi	20	-	20
14	Puskesmas Muara Joloi	10	5	15
15	Puskesmas Tumbang Olong	12	7	19
Jumlah/ Total		190	80	270

Sumber : Dinas Kesehatan Kabupaten Murung Raya
 Source : Health Office of Murung Raya Regency

Tabel 4.2.5 Banyaknya Tenaga Kesehatan Menurut Unit Kerja dan Sarana Pelayanan Kesehatan di Kabupaten Murung Raya, 2017
The Number of Health Personnel by Work Unit and Health Service Facilities in Murung Raya Regency, 2017

Unit Kerja Work Unit		Tenaga Kesehatan/Health Personnel				
		Tenaga Medis Medical Personnel	Tenaga Keperawatan Nursing Personnel	Tenaga Kebidanan Midwifery Personnel	Tenaga Kefarmasian Pharma-cy Personnel	Tenaga Kesehatan Lainnya Other Health Personnel
(1)	(2)	(3)	(4)	(5)	(6)	
1	Puskesmas Tumbang Lahung	1	12	6	-	4
2	Puskesmas Tumbang Bantian	-	10	4	-	-
3	Puskesmas Puruk Cahu	4	15	13	1	9
4	Puskesmas Mangkahui	2	10	5	-	1
5	Puskesmas Puruk Cahu Seberang	1	14	10	1	5
6	Puskesmas Muara Laung	1	11	8	-	3
7	Puskesmas Muara Tuhup	-	5	4	-	3
8	Puskesmas Batu Bua	-	7	4	-	1
9	Puskesmas Makunjung	-	13	3	-	-
10	Puskesmas Saripoi	1	24	8	-	2
11	Puskesmas Konut	3	17	11	1	2
12	Puskesmas Datah Kotou	3	10	8	-	1
13	Puskesmas Tumbang Kunyi	2	8	5	1	3
14	Puskesmas Muara Joloi	-	10	4	-	-
15	Puskesmas Tumbang Olong	2	9	4	-	1
16	Rumah Sakit	30	129	27	10	58
Murung Raya		50	304	124	14	93

Sumber : Dinas Kesehatan Kabupaten Murung Raya

Source : Health Office of Murung Raya Regency

Tabel 4.2.6 Banyaknya Dokter Spesialis, Dokter Umum dan Dokter Gigi di Sarana Pelayanan Kesehatan di Kabupaten Murung Raya, 2017
The Number of Specialist Doctor, General Doctor, and Dentist in Health Facility in Murung Raya Regency, 2017

Unit Kerja <i>Work Unit</i>	Dokter Spesialis <i>Specialist Doctors</i>	Dokter Umum <i>Generalist Doctors</i>	Dokter Gigi <i>Dentist</i>
(1)	(2)	(3)	(4)
Puskesmas/ <i>Public Health Center</i>	-	20	2
Rumah Sakit/ <i>Hospital</i>	16	13	1
Institusi Diknakes/Diklat <i>Training Health Center</i>	-	-	-
Sarana Kesehatan Lain <i>Other Health Facility</i>	-	-	-
Dinkes Kabupaten <i>Health Offices</i>	-	3	-
Jumlah/Total	16	36	3

Sumber : Dinas Kesehatan Kabupaten Murung Raya
 Source : Health Office of Murung Raya Regency

Tabel 4.2.7 Jumlah Persalinan Hidup dan Persalinan Mati Bayi Menurut Pusat Kesehatan Masyarakat di Kabupaten Murung Raya, 2017
The Number of Baby Living Birth and Dead Birth by Public Health Center in Murung Raya Regency, 2017

	Pusat Kesehatan Masyarakat <i>Public Health Center</i>	Persalinan Hidup <i>Living Birth</i>	Persalinan Mati <i>Dead Birth</i>
	(1)	(2)	(3)
1	Puskesmas Tumbang Lahung	186	1
2	Puskesmas Tumbang Bantian	60	2
3	Puskesmas Puruk Cahu	576	2
4	Puskesmas Mangkahui	131	4
5	Puskesmas Puruk Cahu Seberang	166	1
6	Puskesmas Muara Laung	234	2
7	Puskemas Muara Tuhup	104	2
8	Puskesmas Batu Bua	101	4
9	Puskesmas Makunjung	67	0
10	Puskesmas Saripoi	190	2
11	Puskesmas Konut	130	3
12	Puskesmas Datah Kotou	105	2
13	Puskesmas Tumbang Kunyi	143	7
14	Puskesmas Muara Joloi	54	4
15	Puskesmas Tumbang Olong	43	3
	Jumlah/Total	2 290	39

Sumber : Dinas Kesehatan Kabupaten Murung Raya

Source : Health Office of Murung Raya Regency

Tabel 4.2.8 Jumlah Bayi Berat Lahir Rendah dan Bayi Gizi Buruk Unit Kerja di Kabupaten Murung Raya, 2017
The Number of Baby With Low Birth Weight and Bad Malnutrition by Work Unit in Murung Raya Regency, 2017

	Unit Kerja <i>Work Unit</i>	Bayi Berat Lahir Rendah <i>Low Birth Weight Baby</i>	Bagi dengan Gizi Buruk <i>Bad Malnutrition Baby</i>
	(1)	(2)	(3)
1	Puskesmas Tumbang Lahung	5	10
2	Puskesmas Tumbang Bantian	-	-
3	Puskesmas Puruk Cahu	-	-
4	Puskesmas Mangkahui	4	-
5	Puskesmas Puruk Cahu Seberang	-	-
6	Puskesmas Muara Laung	-	-
7	Puskemas Muara Tuhup	3	-
8	Puskesmas Batu Bua	-	-
9	Puskesmas Makunjung	-	1
10	Puskesmas Saripoi	-	-
11	Puskesmas Konut	3	2
12	Puskesmas Datah Kotou	-	1
13	Puskesmas Tumbang Kunyi	-	1
14	Puskesmas Muara Joloi	-	2
15	Puskesmas Tumbang Olong	3	-
16	RSUD	30	-
	Jumlah/Total	48	17

Sumber : Dinas Kesehatan Kabupaten Murung Raya
 Source : Health Office of Murung Raya Regency

Tabel 4.2.9 Jumlah Akseptor KB Aktif Menurut Kecamatan Dan Jenis Kontrasepsi di Kabupaten Murung Raya, 2017

Table

The Number of Active KB Acceptors by Subdistrict and Type of Contraception in Murung Raya Regency, 2017

Kecamatan Subdistrict	Jenis Kontrasepsi /Type of Contraception			
	Pil Pill	IUD IUD	Kondom Condom	MOP/ Vasectomy
(1)	(2)	(3)	(4)	(5)
1 Permata Intan	478	8	9	4
2 Sungai Babuat	154	2	3	-
3 Murung	842	99	22	5
4 Laung Tuhup	881	47	17	-
5 Barito Tuhup Raya	215	3	1	-
6 Tanah Siang	801	21	17	-
7 Tanah Siang Selatan	260	3	12	1
8 Sumber Barito	244	-	3	-
9 Seribu Riam	234	2	2	-
10 Uut Murung	90	-	-	-
Jumlah/Total	4 199	185	86	10
2016	5 014	184	325	10
2015	5 298	122	280	13
2014	6 766	67	280	9
2013	5 767	64	531	7

Lanjutan Tabel/ Continued Table 4.2.9

	Kecamatan Subdistrict	Jenis Kontrasepsi Type of Contraception			Jumlah Total
		MOW	Suntikan Injection	Susuk Implant	
	(1)	(6)	(7)	(8)	(9)
1	Permata Intan	1	711	91	1 302
2	Sungai Babuat	-	198	21	378
3	Murung	60	1 208	230	2 466
4	Laung Tuhup	2	935	179	2 061
5	Barito Tuhup Raya	1	221	25	466
6	Tanah Siang	7	730	220	1 796
7	Tanah Siang Selatan	3	363	43	685
8	Sumber Barito	1	302	87	637
9	Seribu Riam	1	226	31	496
10	Uut Murung	1	110	18	219
	Jumlah/Total	77	5 004	945	10 506
	2016	99	7 515	1 358	14 505
	2015	56	7 273	916	13 958
	2014	51	5 726	777	13 676
	2013	26	2 976	712	13 472

Sumber : Dinas Pengendalian Penduduk, Keluarga Berencana, Pemberdayaan Perempuan dan Perlindungan Anak Kabupaten Murung Raya

Source : Population Control, Family Planning, Women Empowerment, and Child Protection Office of Murung Raya Regency

Tabel 4.2.10 Target dan Realisasi Peserta KB Aktif Menurut Jenis Metode Kontrasepsi di Kabupaten Murung Raya, 2017
Target and Realization of Active KB Participants by Type of Contraception Method in Murung Raya Regency, 2017

Metode Kontrasepsi <i>Contraception Method</i>	Target (Orang) <i>Target (People)</i>	Realisasi (Orang) <i>Realization (People)</i>	Persentase <i>Percentage (%)</i>
(1)	(2)	(3)	(4)
1. IUD	286	185	64,69
2. Pil/ Pii	6 177	4 199	67,98
3. Suntikan/ Injection	6 239	5 004	80,21
4. Kondom/ Condom	113	86	76,11
5. MOP	15	10	66,67
6. Susuk/ Implant	945	1 203	127,30
7. MOW	171	77	45,03
Jumlah/Total	13 946	10 764	75,42

Sumber : Dinas Kesehatan Kabupaten Murung Raya
 Source : Health Office of Murung Raya Regency

Tabel 4.2.11 Banyaknya Kasus dari 10 Jenis Penyakit Tidak Menular dengan Kasus Terbanyak Menurut Jenis Penyakit di Kabupaten Murung Raya, 2017
The Number of Cases from 10 Type of Non-Communicable Diseases with Most Cases by Type of Disease in Murung Raya Regency, 2017

	Jenis Penyakit <i>The Type of Disease</i>	Jumlah Kasus <i>Number Of Cases</i>
	(1)	(2)
1.	Infeksi Akut Pada saluran Pernapasan Atas/ <i>Acute Infections In Upper Respiratory Tract</i>	12 788
2.	Tekanan Darah Tinggi/ <i>High blood pressure</i>	5 292
3.	Penyakit Pada Sistem Otot dan Jaringan Pengikat/ <i>Disease On Muscle System And Binding Network</i>	5 169
4.	<i>Gastritis</i>	5 084
5.	Penyakit Kulit Alergi/ <i>Allergic Skin Disease</i>	3 909
6.	Diare/ <i>Diarrhea</i>	3 305
7.	OBS Febris	2 381
8.	Penyakit Lain Pada Saluran Napas Bagian Atas	1 879
9.	Asma/ <i>Asthma</i>	1 338
10.	Karies Gigi	994

Sumber : Dinas Kesehatan Kabupaten Murung Raya
 Source : *Health Office of Murung Raya Regency*

Tabel 4.2.12 Banyaknya Kasus dari 10 Jenis Penyakit Menular dengan Kasus Terbanyak Menurut Jenis Penyakit di Kabupaten Murung Raya, 2017
The Number of Cases from 10 Type of Communicable Diseases with Most Cases by Type of Disease in Murung Raya Regency, 2017

Jenis Penyakit <i>The Type of Disease</i>		Jumlah Kasus <i>Number Of Cases</i>
(1)		(2)
1.	Infeksi Akut Pada saluran Pernapasan Atas/ <i>Acute Infections In Upper Respiratory Tract</i>	18 866
2.	Diare/ <i>Diarrhea</i>	4 324
3.	Tifus/ <i>Typhoid</i>	215
4.	Tuberculosis (TBC)	281
5.	Rabies	129
6.	Malaria	64
7.	Demam Berdarah Dengue/ <i>Dengue Fever</i>	29
8.	Kusta/ <i>Leprosy</i>	3
9.	AIDS/ <i>Human Immunodeficiency Virus (HIV)</i>	9
10.	Hepatitis	130

Sumber : Dinas Kesehatan Kabupaten Murung Raya
 Source : *Health Office of Murung Raya Regency*

Tabel 4.2.13 Jumlah Kasus dari 10 Jenis Penyakit dengan Kasus Terbanyak Menurut Jenis Penyakit di Instalasi Rawat Jalan RSUD Puruk Cahu di Kabupaten Murung Raya, 2017
The Number of Cases from 10 Type of Disease with Most Cases by Type of Disease in Outpatient Installation of RSUD Puruk Cahu in Murung Raya Regency, 2017

Jenis Penyakit <i>The Type of Disease</i>		Jumlah Kasus <i>Number Of Cases</i>
(1)		(2)
1.	Hipertensi/ <i>Hypertension</i>	872
2.	Penyakit Maag/ <i>Dispepsia</i>	868
3.	Lung TB (Diagnosa)/ <i>Pulmonary Tuberculosis (Diagnose)</i>	718
4.	Diabetes Melitus/ <i>Diabetes Mellitus</i>	461
5.	Gagal Jantung/ <i>Congestif Heart Failure (CHF)</i>	358
6.	Bronkitis/ <i>Bronchitis</i>	334
7.	Nyeri Pinggang/ <i>Low Back Pain (LBP)</i>	146
8.	Paru-Paru Basah/ <i>Pneumonia</i>	121
9.	Stroke/ <i>Stroke Non Hemoragik (SNH)</i>	92
10.	Peradangan Dinding Sinus/ <i>Sinusitis</i>	82

Sumber : Rumah Sakit Umum Daerah Puruk Cahu
 Source : *Puruk Cahu Regional Public Hospital*

Tabel 4.2.14 Banyaknya Kasus dari 10 Jenis Penyakit dengan Kasus Terbanyak Menurut Jenis Penyakit di Instalasi Rawat Inap RSUD Puruk Cahu di Kabupaten Murung Raya, 2017

Table

The Number of Cases from 10 Type of Disease with Most Cases by Type of Disease in Hospitalization Installation of RSUD Puruk Cahu in Murung Raya Regency, 2017

Jenis Penyakit		Jumlah Kasus
<i>The Type of Disease</i>		<i>Number Of Cases</i>
(1)		(2)
1.	Penyakit Maag/ <i>Dispepsia</i>	396
2.	Paru-Paru Basah/ <i>Pneumonia</i>	350
3.	Hipertensi/ <i>Hypertension</i>	211
4.	Lung TB (Diagnosa)/ <i>Pulmonary Tuberculosis (Diagnose)</i>	201
5.	Tumor atau Kanker/ <i>Tumor or Cancer</i>	146
6.	Anemia/ <i>Anemia</i>	141
7.	Gagal Jantung/ <i>Congestif Heart Failure (CHF)</i>	116
8.	Penyakit Paru Obstruktif Kronis/ <i>Chronic Obstructive Pulmonary Disease</i>	104
9.	Diabetes Melitus/ <i>Diabetes Mellitus</i>	100
10.	TB Paru/ <i>Tuberculosis</i>	62

Sumber : Rumah Sakit Umum Daerah Puruk Cahu

Source : *Puruk Cahu Regional Public Hospital*

Tabel 4.2.15 Banyaknya Kasus dari 10 Jenis Penyakit dengan Kasus Terbanyak Menurut Jenis Penyakit di Instalasi Gawat Darurat RSUD Puruk Cahu di Kabupaten Murung Raya, 2017
The Number of Cases from 10 Type of Disease with Most Cases by Type of Disease in Emergency Departments of RSUD Puruk Cahu in Murung Raya Regency, 2017

Jenis Penyakit <i>The Type of Disease</i>		Jumlah Kasus <i>Number Of Cases</i>
(1)		(2)
1.	Hipertensi/ <i>Hypertension</i>	188
2.	Penyakit Maag/ <i>Dispepsia</i>	154
3.	Lung TB (Diagnosa)/ <i>Pulmonary Tuberculosis (Diagnose)</i>	101
4.	Diabetes Melitus/ <i>Diabetes Mellitus</i>	97
5.	Gagal Jantung/ <i>Congestif Heart Failure (CHF)</i>	72
6.	Bronkitis/ <i>Bronchitis</i>	64
7.	Nyeri Pinggang/ <i>Low Back Pain (LBP)</i>	41
8.	Paru-Paru Basah/ <i>Pneumonia</i>	24
9.	Stroke/ <i>Stroke Non Hemoragik (SNH)</i>	11
10.	Peradangan Dinding Sinus/ <i>Sinusitis</i>	9

Sumber : Rumah Sakit Umum Daerah Puruk Cahu
 Source : *Puruk Cahu Regional Public Hospital*

Tabel 4.2.16 Jumlah Pasien yang Mengalami Operasi pada RSUD Puruk Cahu Menurut Jenis Operasi di Kabupaten Murung Raya, 2017
The Number of Patients That Operation Experienced in RSUD Puruk Cahu by Type of Operation in Murung Raya Regency, 2017

	Jenis Penyakit <i>The Type of Disease</i>	Jumlah Kasus <i>Number Of Cases</i>
	(1)	(2)
1.	Anestesi Umum (Operasi Besar)/ <i>General Anesthesia</i>	279
2.	Anestesi Spiral (Operasi Sedang)/ <i>Spiral Anesthesia</i>	284
3.	Operasi Kecil/ <i>Minor Surgery</i>	73
4.	Operasi Khusus/ <i>Special Operations</i>	43
5.	Operasi K2/ <i>K2 Operation</i>	-

Sumber : Rumah Sakit Umum Daerah Puruk Cahu
 Source : *Puruk Cahu Regional Public Hospital*

Tabel 4.2.17 Jumlah Kunjungan Pasien di RSUD Puruk Cahu Menurut Jenis Jaminan Kesehatan di Kabupaten Murung Raya, 2017
The Number of Patients Visits in RSUD Puruk Cahu by Type of Health Insurance in Murung Raya Regency, 2017

Jaminan Kesehatan <i>Health Insurance</i>	Instalasi/Installation			Jumlah <i>Total</i>
	Rawat Jalan <i>Outpatient Installation</i>	Rawat Inap <i>Hospitalization Installation</i>	Gawat Darurat <i>Emergency Department</i>	
(1)	(2)	(3)	(4)	(5)
1. Jaminan Kesehatan Nasional (JKN) <i>National Health Insurance</i>	5 103	5 531	1 671	12 814
2. Jaminan Kesehatan Daerah <i>Regional Health Insurance</i>	1 289	2 474	407	4 190
3. Umum/ <i>General</i>	360	756	43	1 260
Jumlah/Total	6 752	8 761	2 121	18 264

Sumber : Rumah Sakit Umum Daerah Puruk Cahu
 Source : *Puruk Cahu Regional Public Hospital*

Tabel 4.2.18 Target Dan Realisasi Akseptor KB Baru Dan Aktif yang Dicapai Dinas KB dan Pemberdayaan Perempuan di Kabupaten Murung Raya, 2017
Targets and Realization of New and Active KB Acceptors Which is Achieved by KB Office and Women's Empowerment in Murung Raya Regency, 2017

Kecamatan Subdistrict	Baru /New			Aktif/Active		
	Target Targets	Realisasi Realization	%	Target Targets	Realisasi Realization	%
(1)	(2)	(3)	(4)	(5)	(6)	(7)
1 Permata Intan	525	411	78,29	1 908	1 302	68.24
2 Sungai Babuat	119	82	68,91	540	378	70.00
3 Murung	1 020	660	64,71	3 567	2 466	69.13
4 Laung Tuhup	735	585	79,59	2 520	2 061	81.79
5 Barito Tuhup Raya	177	139	78,53	639	466	72.93
6 Tanah Siang	709	564	79,55	2 213	1 796	81.16
7 Tanah Siang Selatan	181	136	75,14	693	685	98.85
8 Sumber Barito	435	278	63,91	1 027	637	62.03
9 Seribu Riam	140	102	72,86	609	496	81.44
10 Uut Murung	119	89	74,79	469	219	46.70
Jumlah/Total	4 160	3 046	73,63	14 185	10 506	73.23
2016	5 009	3 034	60,57	15 855	14 505	92.11
2015	4 024	3 286	81,66	15 047	13 958	92,76
2014	3 502	3 385	96,66	15 047	13 676	90,89

Sumber : Dinas Pengendalian Penduduk, Keluarga Berencana, Pemberdayaan Perempuan, dan Perlindungan Anak Kabupaten Murung Raya

Source : Population Control, Family Planning, Women Empowerment, and Child Protection Office of Murung Raya Regency

Tabel 4.2.19 Jumlah Pasangan Usia Subur dan Peserta KB Aktif Menurut Puskesmas di Kabupaten Murung Raya, 2017
Number of Eligible Couples and Family Planning Participants by Public Health Centre in Murung Raya Regency, 2017

	Puskesmas <i>Public Health Centre</i>	Jumlah PUS <i>Eligible Couples</i>	Peserta KB Aktif <i>Family Planning Participants</i>
	(1)	(2)	(3)
1	Puskesmas Puruk Cahu	3 621	3 237
2	Puskesmas Puruk Cahu Seberang	1 173	593
3	Puskesmas Mangkahui	1 010	729
4	Puskesmas Datah Kotou	884	190
5	Puskesmas Muara Laung	1 768	483
6	Puskesmas Muara Tuhup	684	259
7	Puskesmas Makunjung	763	-
8	Puskesmas Batu Bua	902	797
9	Puskesmas Konut	1 838	333
10	Puskesmas Saripoi	1 467	357
11	Puskesmas Tumbang Lahung	1 965	882
12	Puskesmas Tumbang Bantian	401	138
13	Puskesmas Tumbang Kunyi	1 359	618
14	Puskesmas Muara Joloi	624	245
15	Puskesmas Tumbang Olong	445	453
	Murung Raya	18 904	9 314

Sumber : Dinas Kesehatan Kabupaten Murung Raya
 Source : *Health Office of Murung Raya Regency*

Tabel 4.2.20 Banyaknya Fasilitas Olahraga Menurut Kecamatan di Kabupaten Murung Raya, 2017

Table

The Number of Sport Facility by Subdistrict in Murung Raya Regency, 2017

	Kecamatan <i>Subdistrict</i>	Gedung Olah Raga/ Sanggar Senam	Lapangan Sepak Bola	Lapangan Basket	Lapangan Tenis	Lapangan Bulu Tangkis
	(1)	(2)	(3)	(4)	(5)	(6)
1	Permata Intan	-	1	-	-	2
2	Sungai Babuat	-	-	-	-	1
3	Murung	2	3	3	2	4
4	Laung Tuhup	-	2	1	-	1
5	Barito Tuhup Raya	-	-	-	-	1
6	Tanah Siang	-	2	-	-	1
7	Tanah Siang Selatan	-	-	-	-	1
8	Sumber Barito	-	-	-	-	2
9	Seribu Riam	-	-	-	-	-
10	Uut Murung	-	-	-	-	-
	Jumlah/Total	2	8	4	2	13
	2016	2	9	5	2	13
	2015	2	9	5	2	13
	2014	4	12	8	1	59
	2013	4	12	8	1	59

Lanjutan Tabel/Continued Table 4.2.20

	Kecamatan Subdistrict	Kolam Renang/Dayung	Lapangan Bola Voli	Sirkuit Motor	Panjat Tebing	Lapangan Futsal	Lapangan Tembak
	(1)	(7)	(8)	(9)	(10)	(11)	(12)
1	Permata Intan	-	2	-	-	-	-
2	Sungai Babuat	-	1	-	-	-	-
3	Murung	-	2	1	-	2	1
4	Laung Tuhup	-	3	-	-	-	-
5	Barito Tuhup Raya	-	1	-	-	-	-
6	Tanah Siang	-	4	-	-	-	-
7	Tanah Siang Selatan	-	2	-	-	-	-
8	Sumber Barito	-	1	-	-	-	-
9	Seribu Riam	-	1	-	-	-	-
10	Uut Murung	-	2	-	-	-	-
Jumlah/Total		-	19	1	-	2	1
2016		-	26	1	-	1	1
2015		-	26	1	-	1	1
2014		1	97	-	-	-	-
2013		1	97	-	-	-	-

Sumber : Dinas Pemuda dan Olah Raga Kabupaten Murung Raya

Source : Teenage and Sport Office of Murung Raya Regency

4.3 AGAMA/RELIGION

Tabel 4.3.1 Jumlah Penduduk Menurut Kecamatan dan Agama yang Dianut di Kabupaten Murung Raya, 2017

The Number of Population by Subdistrict and Religious Affiliation in Murung Raya Regency, 2017

	Kecamatan <i>Subdistrict</i>	Islam <i>Islam</i>	Protestan <i>Christian</i>	Katolik <i>Catholic</i>	Hindu <i>Hindu</i>
	(1)	(2)	(3)	(4)	(5)
1	Permata Intan	10 521	1 121	88	461
2	Sungai Babuat	105	965	1 314	1 314
3	Murung	29 320	3 868	168	168
4	Laung Tuhup	17 403	1 069	2 389	2 389
5	Barito Tuhup Raya	1 993	608	2 012	2 012
6	Tanah Siang	1 239	5 171	3 668	3 668
7	Tanah Siang Selatan	2 088	1 114	1 193	1 193
8	Sumber Barito	4 169	2 010	1 145	1 145
9	Seribu Riam	1 482	1 287	728	728
10	Uut Murung	702	560	856	856
	Jumlah/Total	69 022	17 773	13 934	13 934

Lanjutan Tabel/Continued Table 4.3.1

	Kecamatan Subdistrict	Budha Buddha	Konghucu Konghucu	Jumlah Total
	(1)	(6)	(7)	(9)
1	Permata Intan	-	-	12 191
2	Sungai Babuat	-	-	2 517
3	Murung	2	-	34 107
4	Laung Tuhup	2	-	21 232
5	Barito Tuhup Raya	-	-	5 015
6	Tanah Siang	-	1	13 109
7	Tanah Siang Selatan	-	-	5 138
8	Sumber Barito	-	-	7 387
9	Seribu Riam	-	-	3 570
10	Uut Murung	-	-	2 197
	Jumlah/Total	4	1	106 463

Keterangan: Merupakan Data Registrasi Penduduk melalui formulir S101 pada pendaftaran Kartu Keluarga

Note: Represents Population Registration Data through Form S101 on Registration of Family Card

Sumber : Dinas Kependudukan dan Catatan Sipil Kabupaten Murung Raya

Source : Population and Civilization Registration Office of Murung Raya Regency

Tabel 4.3.2 Banyaknya Rohaniawan Menurut Kecamatan di Kabupaten Murung Raya, 2016
The Number of Sprituiual Leader by Subdistrict in Murung Raya Regency, 2016

	Kecamatan Subdistrict	Islam Islam	Protestan Protestant	Katolik Catholic	Hindu Hindu
	(1)	(2)	(3)	(4)	(5)
1	Permata Intan	14	8	-	2
2	Sungai Babuat	-	5	-	15
3	Murung	28	35	3	1
4	Laung Tuhup	21	1	-	11
5	Barito Tuhup Raya	4	1	-	4
6	Tanah Siang	3	30	-	10
7	Tanah Siang Selatan	2	11	-	15
8	Sumber Barito	10	8	-	2
9	Seribu Riam	3	2	-	2
10	Uut Murung	2	3	-	2
	Jumlah/Total	87	104	3	64

Lanjutan Tabel/ Continued Table 4.3.2

	Kecamatan Subdistrict	Budha Buddhist	Konghucu Konghucu	Jumlah Total
	(1)	(6)	(7)	(9)
1	Permata Intan	-	-	24
2	Sungai Babuat	-	-	20
3	Murung	-	-	67
4	Laung Tuhup	-	-	33
5	Barito Tuhup Raya	-	-	9
6	Tanah Siang	-	-	43
7	Tanah Siang Selatan	-	-	28
8	Sumber Barito	-	-	20
9	Seribu Riam	-	-	7
10	Uut Murung	-	-	7
	Jumlah/Total	-	-	258

Sumber : Kementerian Agama Kabupaten Murung Raya
 Source : Ministry of Religious Murung Raya Regency

Tabel 4.3.3 Banyaknya Tempat Ibadah Menurut Kecamatan di Kabupaten Murung Raya, 2017
The Number of Worship Places by Subdistrict in Murung Raya Regency, 2017

Kecamatan Subdistrict	Islam/ <i>Islam</i>		Gereja Protestan*
	Masjid <i>Mosque</i>	Musholla <i>Mushola</i>	<i>Christian Church</i>
(1)	(2)	(3)	(4)
1 Permata Intan	11	15	7
2 Sungai Babuat	-	-	7
3 Murung	30	42	18
4 Laung Tuhup	15	30	5
5 Barito Tuhup Raya	5	1	2
6 Tanah Siang	3	2	39
7 Tanah Siang Selatan	3	1	8
8 Sumber Barito	8	4	3
9 Seribu Riam	3	-	5
10 Uut Murung	2	-	5
Jumlah/Total	80	95	99

Lanjutan Tabel/Continued Table 4.3.3

Kecamatan Subdistrict	Gereja Katolik Catholic Church	Pura Temple	Vihara Vihara	Kelenteng Temple	Balai Basarah Balai Basarah
(1)	(5)	(6)	(7)	(8)	(9)
1 Permata Intan	1	-	-	-	2
2 Sungai Babuat	1	-	-	-	3
3 Murung	3	1	-	-	1
4 Laung Tuhup	3	-	-	-	7
5 Barito Tuhup Raya	4	-	-	-	5
6 Tanah Siang	13	-	-	-	9
7 Tanah Siang Selatan	1	-	-	-	2
8 Sumber Barito	1	-	-	-	7
9 Seribu Riam	-	-	-	-	4
10 Uut Murung	-	-	-	-	1
Jumlah/Total	26	1	-	-	41

Keterangan/ Note: *) Data Tahun 2015/Data in 2015

Sumber : Kementerian Agama Kabupaten Murung Raya

Source : Ministry Religious of Murung Raya Regency

Tabel 4.3.4 Jumlah Jamaah Haji Menurut Kecamatan dan Jenis Kelamin di Kabupaten Murung Raya, 2017
The Number of Moslem Pilgrim by Subdistrict and Sex in Murung Raya Regency, 2017

Kecamatan <i>Subdistrict</i>	Laki-laki <i>Male</i>	Perempuan <i>Female</i>	Jumlah <i>Total</i>
(1)	(2)	(3)	(4)
01. Permata Intan	2	2	4
02. Sungai Babuat	-	-	-
03. Murung	19	27	46
04. Laung Tuhup	5	7	12
05. Barito Tuhup Raya	-	-	-
06. Tanah Siang	1	1	2
07. Tanah Siang Selatan	-	-	-
08. Sumber Barito	-	-	-
09. Seribu Riam	-	-	-
10. Uut Murung	-	-	-
Jumlah/Total	27	37	64
2016	10	10	20
2015	14	18	32
2014	17	24	41
2013	20	17	37
2012	17	18	35

Sumber : Kementerian Agama Kabupaten Murung Raya
 Source : Ministry Religious of Murung Raya Regency

Tabel 4.3.5 Jumlah Jamaah Haji Menurut Tahun, Jenis Kelamin, dan ONH di Kabupaten Murung Raya, 1990/1991 – 2017-2018
The Number of Moslem Pilgrim by Budget Year, Sex, and Fee in Murung Raya Regency, 1990/1991 – 2017/2018

Tahun Anggaran <i>Budget Year</i>	Laki-laki <i>Male</i>	Perempuan <i>Female</i>	Jumlah <i>Total</i>
(1)	(2)	(3)	(4)
1990/1991	15	20	35
1991/1992	12	13	25
1992/1993	21	25	46
1993/1994	41	47	88
1994/1995	43	54	97
1995/1996	53	60	113
1996/1997	44	55	99
1997/1998	54	60	114
1998/1999	55	66	121
1999/2000	35	46	41
2000/2001	110	114	224
2001/2002	104	118	222
2002/2003	23	28	51
2003/2004	15	20	35
2004/2005	15	19	34
2005/2006	6	9	15
2006/2007	6	9	15
2007/2008	18	23	41
2008/2009	23	30	53
2009/2010	19	35	54
2010/2011	22	30	52
2011/2012	22	38	60
2012/2013	17	18	35
2013/2014	19	20	39
2014/2015	16	24	40
2015/2016	14	18	32
2016/2017	10	10	20
2017/2018	27	37	64

Sumber : Kementerian Agama Kabupaten Murung Raya
 Source : Ministry of Religious Murung Raya Regency

4.4 KRIMINALITAS/*CRIMINALITY*

Tabel 4.4.1 Jumlah Tindak Pidana Menurut Jenis Kasus di Kabupaten Murung Raya, 2015-2017

Table Number of Reported Criminal Cases by Case Type in Murung Raya Regency, 2015-2017

	Jenis Kasus/ <i>Case Type</i>	2015	2016	2017
	(1)	(2)	(3)	(4)
1	Pengeroyokan/ <i>Beatings</i>	1	-	1
2	<i>Illegal Logging</i>	2	4	6
3	Sajam/ <i>sharp weapon</i>	4	1	2
4	Penipuan/ <i>Pemalsuan Surat/fraud</i>	-	1	1
5	Curanmor/ <i>motorcycle theft</i>	7	8	3
6	Curat	3	3	4
7	Uang Palsu/ <i>Counterfeit money</i>	1	-	-
8	Persetubuhan Anak/ <i>child rape</i>	6	5	1
9	Pembunuhan/ <i>murder</i>	1	2	1
10	Perbuatan Tidak Menyenangkan/ <i>unpleasant acts</i>	2	1	1
11	Migas/ <i>oil and gas</i>	2	4	2
12	Korupsi/ <i>Corruption</i>	1	2	1
13	Pertambangan ilegal <i>Illegal Mining</i>	3	-	4
14	Pemerasan/ <i>blackmail</i>	1	-	-
15	Curbis	1	4	1
16	Cabul Anak/ <i>child abuse</i>	3	-	2
17	Kebakaran/ <i>Fire</i>	2	4	2
18	Penemuan Mayat/ <i>corpse discoveries</i>	2	2	2
19	Cabul/ <i>abuse</i>	1	-	-
20	Penganiayaan/ <i>molestation</i>	8	5	8
21	KDRT/ <i>violence in household</i>	1	1	-
22	Penggelapan/ <i>embezzlement</i>	2	1	1
23	Pembakaran Lahan/ <i>land burning</i>	4	-	-

Lanjutan Tabel/Continued Table 4.4.1

	Jenis Kasus/Case Type	2015	2016	2017
	(1)	(2)	(3)	(4)
24	Pemeriksaan disertai penganiayaan/ <i>rape and violence</i>	2	-	-
25	Pemeriksaan/ <i>rape</i>	1	1	-
26	Penyerobotan Tanah/ <i>land invasions</i>	1	-	-
27	Curas/ <i>curas</i>	-	-	-
28	Percobaan Pencurian/ <i>attempted theft</i>	-	-	-
29	Anirat	-	1	-
30	Pengancaman/ <i>threatening</i>	-	-	-
31	Pemeriksaan Anak dibawah Umur/ <i>rape of minor</i>	-	-	-
32	Pencabulan/ <i>molestation</i>	-	-	-
33	Perjudian/ <i>gambling</i>	-	3	1
34	Karena Lalainya Menyebabkan Orang Lain Meninggal Dunia/ <i>negligence</i>	-	-	-
35	Laka Kerja/ <i>work accident</i>	-	-	1
36	Penganiayaan dan/atau membawa senjata tajam tanpa izin/ <i>molestation with unpermission weapon</i>	1	1	-
37	Penadahan/ <i>fencing</i>	-	-	2
38	Pembakaran Rumah/ <i>incendiarism</i>	-	-	1
39	Narkoba dan Psicotropika/ <i>drugs</i>	8	9	21
40	Penculikan/ <i>Abduction</i>	-	-	-
	Jumlah/Total	71	63	69

Sumber : Kepolisian Resort Kabupaten Murung Raya
Source : Police Resort of Murung Raya Regency

Tabel 4.4.2 Persentase Penyelesaian Tindak Pidana Menurut Jenis Kasus di Kabupaten Murung Raya, 2015-2017
Percentage of Crime Clearance Rate by Case Type in Murung Raya Regency, 2015-2017

	Jenis Kasus/ <i>Case Type</i>	2015	2016	2017
	(1)	(2)	(3)	(4)
1	Pengeroyokan/ <i>Beatings</i>	-	-	-
2	Illegal logging/ <i>Illegal Logging</i>	2	4	6
3	Sajam/ <i>sharp weapon</i>	3	1	2
4	Penipuan/ <i>Pemalsuan Surat/fraud</i>	1	1	1
5	Curanmor/ <i>motorcycle theft</i>	7	8	3
6	Pencurian berat/	3	3	4
7	Uang Palsu/ <i>Counterfeit money</i>	1	-	-
8	Persetubuhan Anak/ <i>child rape</i>	6	5	1
9	Pembunuhan/ <i>murder</i>	1	2	1
10	Perbuatan Tidak Menyenangkan/ <i>unpleasant acts</i>	2	-	1
11	Migas/ <i>oil and gas</i>	2	4	2
12	Korupsi/ <i>Corruption</i>	1	2	1
13	<i>Illegal Mining</i>	3	-	4
14	Pemerasan/ <i>blackmail</i>	1	-	-
15	Curbis	2	4	1
16	Cabul Anak/ <i>child abuse</i>	3	-	1
17	Kebakaran/ <i>Fire</i>	2	4	2
18	Penemuan Mayat/ <i>corpse discoveries</i>	2	2	2
19	Cabul/ <i>abuse</i>	1	-	-
20	Penganiayaan/ <i>molestation</i>	7	4	6
21	KDRT/ <i>violence in household</i>	1	1	-
22	Penggelapan/ <i>embezzlement</i>	2	1	1
23	Pengeroyokan/ <i>Beatings</i>	4	-	-

Lanjutan Tabel/Continued Table 4.4.2

	Jenis Kasus/ <i>Case Type</i>	2015	2016	2017
	(1)	(2)	(3)	(4)
24	Pemeriksaan disertai penganiayaan/ <i>rape and violence</i>	1	-	-
25	Pemeriksaan/ <i>rape</i>	1	1	-
26	Penyerobotan Tanah/ <i>land invasions</i>	1	-	-
27	Curas	-	-	-
28	Percobaan Pencurian/ <i>attempted theft</i>	-	-	-
29	Anirat	-	1	-
30	Pengancaman/ <i>threatening</i>	-	-	-
31	Pemeriksaan Anak dibawah Umur/ <i>rape of minor</i>	-	-	-
32	Pencabulan/ <i>molestation</i>	-	-	-
33	Perjudian/ <i>gambling</i>	-	3	1
34	Karena Lalainya Menyebabkan Orang Lain Meninggal Dunia/ <i>negligence</i>	-	-	-
35	Laka Kerja/ <i>work accident</i>	-	-	1
36	Penganiayaan dan/atau membawa senjata tajam tanpa izin/ <i>molestation with unpermission weapon</i>	1	1	-
37	Penadahan/ <i>fencing</i>	-	-	2
38	Pembakaran Rumah/ <i>incendiarism</i>	-	-	1
39	Narkoba dan Psicotropika/ <i>drugs</i>	8	9	21
40	Penculikan/ <i>Abduction</i>	-	-	-
	Jumlah/ Total	69	61	65

Sumber : Kepolisian Resort Kabupaten Murung Raya

Source : Police Resort of Murung Raya Regency

4.5 KEMISKINAN DAN PEMBANGUNAN MANUSIA/*POVERTY AND HUMAN DEVELOPMENT*

Tabel 4.5.1 Garis Kemiskinan dan Penduduk Miskin di Kabupaten Murung Raya, 2010–2017
Table Poverty Line and Number of Poor People in Murung Raya Regency, 2010–2017

Tahun Year	Garis Kemiskinan Poverty Line (rupiah)	Penduduk Miskin Number of Poor People	
		Jumlah Total (000)	Persentase Percentage
(1)	(2)	(3)	(4)
2010	272 809	6,86	7,05
2011	291 433	6,24	6,30
2012	320 856	5,96	5,78
2013	328 986	6,81	6,44
2014	364 994	6,76	6,24
2015	378 062	7,20	6,57
2016	402 682	7,10	6,32
2017	421 903	6,75	5,88

Sumber : Survei Sosial Ekonomi Nasional (Susenas) Maret 2017

Source : National Socio Economic Survey March 2017

Tabel 4.5.2 Indeks Pembangunan Manusia (IPM) Beserta Indikator Pendukung di Kabupaten Murung Raya, 2013-2017
Human Development Index (HDI) and Its Supporting Indicators in Murung Raya Regency, 2013-2017

Indikator Pendukung <i>Supporting Indicator</i>	2013	2014	2015	2016	2017
(1)	(2)	(3)	(4)	(5)	(6)
1 Umur Harapan Hidup (AHH)/ <i>Life Expectancy Rate</i>	69,02	69,11	69,21	69,30	69,39
2 Harapan Lama Sekolah (HLS)/ <i>Expected Year Schooling</i>	11,33	11,68	11,69	11,71	11,72
3 Rata-rata Lama Sekolah (RLS)/ <i>Mean Years School</i>	7,15	7,18	7,36	7,37	7,38
4 Pengeluaran Per Kapita Disesuaikan (Juta Rupiah/Orang/Tahun) <i>Expenditure Per Capita Adjusted (Thousand Rupiahs/Person/Year)</i>	9 245	9 268	9 328	9 742	9 872
IPM/HDI	65,62	66,10	66,46	66,96	67,16

Sumber : Diolah dari Hasil Sensus, Survei, dan Berbagai Sumber Lainnya
Source : Based on Census, Surveys, and Others Sources

4.6 SOSIAL LAINNYA/OTHER SOCIAL

Tabel 4.6.1 Banyaknya Surat Nikah yang Dikeluarkan oleh KUA Menurut Kantor Urusan Agama di Kabupaten Murung Raya, 2013-2017
The Number of Marriage Letter that are Published by Subdistrict in Murung Raya Regency, 2013-2017

Kantor Urusan Agama <i>Religious Affair Office</i>	2013	2014	2015	2016	2017
(1)	(2)	(3)	(4)	(5)	(6)
01. KUA Permata Intan	96	300	308	64	66
02. KUA Murung	422	600	1 400	231	242
03. KUA Laung Tuhup	139	500	1 200	92	83
04. KUA Tanah Siang	45	100	200	50	28
05. KUA Sumber Barito	72	300	102	96	50
Jumlah/Total	774	1 800	3 210	533	469

Sumber : Kementerian Agama Kabupaten Murung Raya
 Source : Ministry of Religious Murung Raya Regency

Tabel 4.6.2 Banyaknya Akta Kelahiran yang Dikeluarkan Menurut Kecamatan di Kabupaten Murung Raya, 2014-2017
The Number of Birth Letter that are Published by Subdistrict in Murung Raya Regency, 2014-2017

Kecamatan Subdistrict	2014		2015		2016		2017	
	Laki-laki Male	Perem- puan Female	Laki-laki Male	Perem- puan Female	Laki-laki Male	Perem- puan Female	Laki-laki Male	Perem- puan Female
(1)	(2)	(3)	(4)	(5)	(6)	(7)	(8)	(9)
01. Permata Intan	1 131	1 164	1 185	1 241	1 443	1 497	6 325	5 866
02. Sungai Babuat	200	176	222	210	297	292	1 332	1 185
03. Murung	5 217	457	5 616	5 348	5 924	5 672	17 704	16 403
04. Laung Tuhup	2 109	2 166	2 302	2 323	2 777	2 787	11 054	10 178
05. Barito Tuhup Raya	399	339	446	396	608	605	2 638	2 377
06. Tanah Siang	1 127	1 190	1 222	1 294	1 586	1 636	6 772	6 337
07. Tanah Siang Selatan	423	448	465	497	640	684	2 629	2 509
08. Sumber Barito	664	679	731	740	938	895	3 928	3 459
09. Seribu Riam	242	210	294	266	493	464	1 894	1 676
10. Uut Murung	39	42	46	49	102	123	1 154	1 043
Jumlah/Total	11 551	6 881	12 529	12 364	14 808	14 655	55 430	51 033

Sumber : Dinas Kependudukan dan Catatan Sipil Kabupaten Murung Raya
 Source : Citizen and Civil Notice Agency, Murung Raya Regency

Tabel 4.6.3 Banyaknya Kecelakaan dan Korban Lalu Lintas di Kabupaten Murung Raya, 2005-2017
The Number of Traffic Accidents and Victims in Murung Raya Regency, 2005-2017

Tahun <i>Year</i>	Jumlah Kecelakaan <i>Number of Accident</i>	Korban (orang) <i>Victims (people)</i>		
		Meninggal <i>Death</i>	Luka Berat <i>Seriously Injured</i>	Luka Ringan <i>Slightly Injured</i>
(1)	(2)	(3)	(4)	(5)
2005	5	5	1	18
2006	6	1	5	5
2007	2	3	-	-
2008	8	8	2	6
2009	9	3	6	4
2010	32	11	15	23
2011	16	6	12	16
2012	18	3	13	21
2013	8	2	1	3
2014	18	6	8	16
2015	20	4	11	12
2016	26	2	17	16
2017	9	3	7	2

Sumber : Kepolisian Resort Kabupaten Murung Raya
 Source : Resort Police of Murung Raya Regency

Tabel 4.6.4 Jumlah Tilang Menurut Jenis Kendaraan di Kabupaten Murung Raya, 2015-2016
Table The Number of Traffic Ticket by Vehicle Type in Murung Raya Regency, 2015-2016

Jenis Kendaraan Vehicle Type	Jumlah Tilang/Traffic Ticket	
	2015	2016
(1)	(2)	(3)
Sepeda Motor Motorcycle	770	766
Pick Up	45	21
Truk/Truck	10	8
Bus Kecil/Minibus	8	14
Jumlah/Total	833	809

Sumber : Kepolisian Resort Kabupaten Murung Raya
 Source : Resort Police of Murung Raya Regency

Tabel 4.6.5 Banyaknya Perkara Kriminal yang Ditangani oleh Kejaksaan Negeri Puruk Cahu Menurut Jenis Perkara di Kabupaten Murung Raya, 2016

The Number of Criminal Cases Which is Handled by Puruk Cahu Attorney by Case Type in Murung Raya Regency, 2016

No.	Jenis Perkara <i>Kind of Cases</i>	Terdakwa/Tertuduh <i>Suspect</i>		
		Laki-laki <i>Male</i>	Perempuan <i>Female</i>	Jumlah <i>Total</i>
(1)	(2)	(3)	(4)	(5)
1.	Penganiayaan	5	-	5
2.	Pencurian	17	-	17
3.	Penggelapan	-	-	-
4.	Pemalsuan	-	-	-
5.	Narkotika	6	-	6
6.	Perbuatan tidak Menyenangkan	1	-	1
7.	Perjudian	4	1	5
8.	Pemerasan	-	-	-
9.	Penadahan	2	-	2
10.	Penipuan	2	-	2
11.	Penyalahgunaan senjata tajam	1	-	1
12.	Tindak Pidana Kehutanan	3	-	3
13.	UU Perlindungan Anak	9	-	9
14.	UU Kesehatan	3	-	3
15.	Pertambangan tanpa ijin	-	-	-
16.	Minyak Gas dan Bumi	4	-	4
17.	Pembunuhan	2	-	2
18.	Pengrusakan	2	1	3
19.	Kecelakaan Lalu Lintas	-	-	-
20.	Kekerasan Dalam Rumah Tangga	2	-	2
21.	Minuman Keras	2	1	3
22.	Pembakaran Lahan	-	1	1
Jumlah/ Total		65	4	69
2015		82	3	85
2014		68	4	72
2013		55	5	57
2012		74	-	74
2011		24	1	25

Sumber : Kejaksaan Negeri Puruk Cahu Kabupaten Murung Raya
Source: City Attorney Offices of Murung Raya Regency

Tabel 4.6.6 Jumlah Kasus Kekerasan Terhadap Perempuan Menurut Jenis Kasus di Kabupaten Murung Raya, 2017
Number of Cases of Violence Against Women by Case Type in Murung Raya Regency, 2017

	Jenis Kasus Case Type	Jumlah Kasus Number of Cases
	(1)	(2)
1	Kekerasan Dalam Rumah Tangga (KDRT)/ <i>Domestic Violence</i>	1
2	Pelecehan Seksual/ <i>Sexual Harassment</i>	-
3	Bunuh Diri/ <i>Suicide</i>	-
4	Eksplotasi Seksual/ <i>Sexual Exploitation</i>	-
5	Aborsi/ <i>Abortion</i>	-
6	Pencurian/ <i>Kidnapping</i>	-
7	Perzinahan/ <i>Adultery</i>	-
8	Perdagangan Perempuan/ <i>Women Trafficking</i>	-
9	Pemeriksaan/ <i>Raping</i>	-
10	Penelantaran Dalam Rumah Tangga/ <i>Household Neglection</i>	-
	Jumlah/Total	1

Sumber : Kepolisian Resort dan Dinas Pengendalian Penduduk, Keluarga Berencana, Pemberdayaan Perempuan, dan Perlindungan Anak Kabupaten Murung Raya

Source : *Resort Police and Population Control, Family Planning, Women Empowerment, and Child Protection Office of Murung Raya Regency*

Tabel 4.6.7 Jumlah Kasus Kekerasan Terhadap Anak Menurut Jenis Kasus di Kabupaten Murung Raya, 2017
Number of Cases of Violence Against Children by Case Type in Murung Raya Regency, 2017

	Jenis Kasus <i>Case Type</i>	Jumlah Kasus <i>Number of Cases</i>
	(1)	(2)
1	Persetubuhan Terhadap Anak/ <i>Children Intercourse</i>	2
2	Perbuatan Cabul Terhadap Anak/ <i>Obscene Act</i>	2
3	Pemeriksaan Terhadap Anak/ <i>Rape</i>	2
4	Penganiayaan Terhadap Anak/ <i>Child Abuse</i>	-
5	Perbuatan Asusila Anak/ <i>Child Sexual Misconduct</i>	-
6	Pencurian/ <i>Theft</i>	1
7	Pornografi dan Pornoaksi/ <i>Pornography and Porno Action</i>	-
8	Bawa Lari Anak/ <i>Children Kidnapping</i>	-
9	Adopsi Anak/ <i>Child Adoption</i>	-
10	Perebutan Hak Asuh Anak/ <i>Seizure of Child Custody</i>	-
	Jumlah/Total	7

Sumber : Kepolisian Resort dan Dinas Pengendalian Penduduk, Keluarga Berencana, Pemberdayaan Perempuan, dan Perlindungan Anak Kabupaten Murung Raya

Source : *Resort Police and Population Control, Family Planning, Women Empowerment, and Child Protection Office of Murung Raya Regency*

Tabel 4.6.8 Jumlah Bencana Alam Menurut Jenis Bencananya di Kabupaten Murung Raya, 2017
The Number of Natural Disaster by Disaster Type in Murung Raya Regency, 2017

Kecamatan Subdistrict		Jenis Bencana/Disaster Type				
		Kebakaran/ Fire		Banjir Flood	Longsor Avalanche	Lainnya Others
		Rumah/ Pemukiman (Unit) Settlement (Unit)	Lahan/ Hutan (Ha) Forest (Ha)			
(1)	(2)	(3)	(4)	(5)	(6)	
1	Permata Intan	-	5	2	-	-
2	Sungai Babuat	-	3	4	-	-
3	Murung	6	3	7	1	-
4	Laung Tuhup	-	18	2	1	-
5	Barito Tuhup Raya	-	11	2	-	-
6	Tanah Siang	-	7	-	1	-
7	Tanah Siang Selatan	-	5	1	-	-
8	Sumber Barito	-	5	-	-	-
9	Seribu Riam	-	4	-	-	-
10	Uut Murung	-	4	-	-	-
Murung Raya		6	65	18	3	-

Sumber : Badan Penanggulangan Bencana Daerah Kabupaten Murung Raya
 Source : Regional Disaster Management Agency of Murung Raya Regency

Tabel 4.6.9 Banyaknya Organisasi Pemuda Menurut Jenis Organisasi di Kabupaten Murung Raya, 2015
The Number of Youth Organization by Type of Organization in Murung Raya Regency, 2015

Jenis Organisasi		Jumlah
<i>Kind of Organization</i>		<i>Total</i>
(1)		(2)
1.	KNPI	11
2.	Gerakan Pemuda Dayak	1
3.	Barisan Pemuda Pancasila	1
4.	PSSI	1
5.	PERBAKIN	1
6.	Pemuda Katholik	1
7.	Pramuka	1
8.	Pemuda Ka'bah	1
9.	Karang Taruna/ Depsos	10
10.	Remaja Masjid	1
11.	Hafidz Al-Qur'an	1
12.	Relawan Pemuda Gereja	1
13.	Gerakan Angkatan Muda Kristen	1
14.	Barisan Pemuda Adat Nusantara	1
15.	KONI	1
16.	Pemuda Muhammadiyah	1
17.	PBVISI	1
18.	PERCASI	1
19.	PBSI	1
20.	Pemuda DAD	124
Jumlah/ Total		164
2015		164
2014		177
2013		43
2012		49

Sumber : Dinas Pemuda dan Olah Raga Kabupaten Murung Raya

Source : Teenage and Sport Office of Murung Raya Regency

PERTANIAN

Agriculture



5

Produksi Ikan Budidaya terbesar 2017

The largest aquaculture fish production 2017

akrab.hps.go.id



222.57 Ton

Ikan Patin

981.01 Ton

Ikan Mas

Ikan Nila

932.53 Ton

PENJELASAN TEKNIS

1. **Pengumpulan data Statistik Pertanian (SP)** diselenggarakan oleh Badan Pusat Statistik Murung Raya bekerja sama dengan Dinas Pertanian, Peternakan, dan Perikanan.
2. **Data pokok tanaman pangan** yang dikumpulkan adalah luas panen dan produktivitas (hasil per hektar). Produksi tanaman pangan merupakan hasil perkalian antara luas panen dengan produktivitas. Jenis data tanaman pangan yang dikumpulkan mencakup padi dan palawija (jagung, kedelai, kacang tanah, ubi kayu, dan ubi jalar). Pengumpulan data luas panen dilakukan setiap bulan oleh Mantri Pertanian/ Kepala Cabang Dinas Kecamatan (KCD) dan dilaporkan dengan menggunakan formulir Statistik Pertanian (SP). Pengumpulan data dilakukan dengan pendekatan area kecamatan di seluruh wilayah Indonesia. Pengumpulan data luas panen ditingkat kecamatan tersebut didasarkan pada hasil pengumpulan data dari seluruh desa/ di Kecamatan bersangkutan. Pengumpulan Data produktivitas tanaman pangan dilakukan melalui Survei Ubinan dengan pendekatan rumah tangga menggunakan formulir UB-S. Periode pengumpulan data dilakukan setiap subround (empat bulanan) dengan petugas lapangan adalah Mantri Statistik (Koordinator Statistik Kecamatan/ KSK) dan KCD. Pengumpulan data Produktivitas dilakukan melalui pengukuran langsung pada plot ubinan, berukuran 2½ m x 2½ m. Pengumpulan data produktivitas dilakukan pada waktu panen petani.

TECHNICAL NOTES

1. **The Agricultural Statistics Data Collection (SP)** was organized by the BPS-Statistics of Murung Raya in collaboration with Agriculture, Livestock, and Fisheries Agency.
2. **The main food crops data** collected consists of harvested area and productivity (yield per hectare). Food Crops Production is generated by harvested area multiplied by productivity. Types of food crops data collected include of paddy and secondary crops (maize, soybeans, peanuts, cassava, and sweet potato). The harvested area data is collected every month by the Agriculture Field Officer/ Head of Branch Office Sub district (KCD) and reported using the form Agricultural Statistics (SP). Data collection is conducted using subdistrict area approach in all subdistrict in Indonesia. Harvested area in each subdistrict is estimated based on the harvested area in each villages in the subdistricts. Food crops productivity data are collected through Crop Cutting Survey with the approach of household using the UB-S form. Period of data collection is done in every sub-round (four monthly) by Subdistrict Statistical Coordinator (KSK) and KCD. Productivity data collection is conducted through direct measurements on crop cutting plots measuring in 2½ m x 2½ m crop cutting plot. The productivity data collection is conducted at the timewhen farmers are harvesting their crops.

PENJELASAN TEKNIS

3. **Pengumpulan data luas lahan sawah** dilakukan setiap tahun oleh KCD dengan menggunakan formulir SP Lahan. Data luas lahan sawah yang dilaporkan adalah kondisi akhir tahun yang berada di wilayah administrasi kecamatan mencakup lahan yang diusahakan oleh rumah tangga, perusahaan, pemerintah, dan lain-lain.
4. **Produksi padi** mencakup padi sawah dan padi ladang. Data produksi padi dan palawija yang disajikan adalah dalam kualitas: gabah kering giling (padi), pipilan kering (jagung), biji kering (kedelai dan kacang tanah), dan umbi basah (ubi kayu dan ubi jalar).
5. **Survei Pertanian Hortikultura (SPH)** diselenggarakan oleh Badan Pusat Statistik Murung Raya bekerja sama dengan Dinas Pertanian dan Perikanan.
6. Kuesioner yang digunakan dalam pengumpulan data SPH mencakup:
 - a. **SPH-SBS** digunakan untuk data tanaman sayuran dan buah - buahan semusim.
 - b. **SPH-BST** digunakan untuk data Tanaman buah-buahan dan sayuran tahunan.
 - c. **SPH-TBF** digunakan untuk data Tanaman biofarmaka.
 - d. **SPH-TH** digunakan untuk data tanaman hias.

TECHNICAL NOTES

3. **Wetland area data** is collected annually by KCD using the SP-Lahan form. Reported wetland area data is the conditions at the end of the year, and covers wetland in districts administrative area, includes land cultivated by households, firms, governments, and others.
4. **Production of paddy** covers the production of wetland paddy and dryland paddy. Production of paddy and secondary crops data are presented in form of: dry unhusked rice (paddy), dry loose maize (maize), dry shells crops (soybeans and peanuts), And fresh roots (cassava and sweet potato).
5. **The Agricultural Survey for Horticulture (SPH)** is carried out by the BPS-Statistics of Murung Raya in cooperation with the Agriculture and Fisheries Agency.
6. **The questionnaire used in the SPH data collection includes:**
 - a. **SPH-SBS** used for data of seasonal vegetables and fruit plants.
 - b. **SPH-BST** used for data of annual fruit and vegetables plants.
 - c. **SPH-TBF** used for data of medical plants.
 - d. **SPH-TH** used for data of ornamental plant.

PENJELASAN TEKNIS

7. Metode yang digunakan dalam survei ini adalah metode pencacahan lengkap terhadap seluruh kecamatan di Indonesia dan dilaporkan secara rutin bulanan untuk SPH-SBS dan triwulanan untuk SPH-BST, SPH-TBF,SPH-TH oleh mantri tani/ KCD.

8. Tanaman sayuran dan buah-buahan semusim:

- a. Tanaman sayuran semusim adalah tanaman sumber vitamin, garam mineral dan lain-lain yang dikonsumsi dari bagian tanaman yang berupa daun, bunga, buah dan umbinya, yang berumur kurang dari satu tahun.
- b. Tanaman buah-buahan semusim adalah tanaman sumber vitamin, garam mineral dan lain-lain yang dikonsumsi dari bagian tanaman yang berupa buah, berumur kurang dari satu tahun, tidak berbentuk pohon/ rumpun tetapi menjalar dan berbatang lunak.

9. Tanaman buah-buahan dan sayuran tahunan :

- a. Tanaman buah-buahan tahunan adalah tanaman sumber vitamin, garam mineral dan lain-lain yang dikonsumsi dari bagian tanaman yang berupa buah dan merupakan tanaman lebih dari satu tahun.
- b. Tanaman sayuran tahunan adalah tanaman sumber vitamin, garam mineral dan lain-lain yang dikonsumsi dari bagian tanaman yang berupa daun dan atau buah yang berumur lebih dari satu tahun.

TECHNICAL NOTES

7. *The method used in this survey is a complete enumeration for every sub district in Indonesia and reported monthly for the SPH-SBS and quarterly for the SPH-BST, SPH-TBF, and SPH-TH by the agriculture extension services.*

8. Seasonal vegetables and fruit plants:

- a. *Seasonal vegetable plants are plants as the source of vitamins, mineral salts, and others, which are consumed from the part of the plant in the form of leaves, flowers, fruits and roots, which the age are less than one year old.*
- b. *Seasonal fruit plants are plants as a source of vitamins, mineral salts, and others, which consumed from the part of the plant in the form of fruits. These plants are creeps, and soft trunked with the age of less than one year.*

9. Annual fruit and vegetable plants:

- a. *Annual fruit plants are plants as a source of vitamins, mineral salts, and others, which are consumed from the plant parts such as fruit and more than one year age.*
- b. *Annual vegetable plants are plants as the source of vitamins, mineral salt, and others, which are consumed from the parts of the plants in the form of the plant leaves or fruits which the age are more than one year.*

PENJELASAN TEKNIS

10. **Tanaman biofarmaka** adalah tanaman yang bermanfaat untuk obat-obatan, kosmetik dan kesehatan yang dikonsumsi atau digunakan dari bagian bagian tanaman seperti daun, batang, buah, umbi (rimpang) ataupun akar.
11. **Tanaman hias** adalah tanaman yang mempunyai nilai keindahan baik bentuk, warna daun, tajuk maupun bunganya, sering digunakan untuk penghias pekarangan dan lain sebagainya.
12. Data yang dikumpulkan dalam SPH mencakup: data tentang luas penanaman, luas panen (untuk buah – buahan tahunan adalah banyaknya tanaman yang menghasilkan), produksi, luas rusak, luas tanaman akhir, dan harga jual petani.
13. **Luas panen** adalah luas tanaman sayuran, buah buahan, biofarmaka dan tanaman hias yang yang diambil hasilnya/ dipanen pada periode pelaporan.
14. **Luas panen untuk tanaman sayuran:** luas tanaman yang dipanen sekaligus/ habis/ dibongkar dan luas tanaman yang dipanen berkali-kali (lebih dari satu kali)/ belum habis.
 - a. Tanaman yang dipanen sekaligus/ habis/ dibongkar adalah tanaman yang habis panen langsung dibongkar/ dicabut, terdiri dari bawang merah, bawang putih, bawang daun, kentang, kol/ kubis, kembang kol, petersai/ sawi, wortel, lobak dan kacang merah.

TECHNICAL NOTES

10. **Medicinal plants** are plants that are useful for pharmaceuticals, cosmetics and health that are consumed or used from plant parts such as leaves, stems, fruit, tuber (rhizome) or root.
11. **Ornamental plants** are plants that have a beauty value either in shape, leaf colour, or crown of flower, and often used for decorating the yard and so forth.
12. *The Agricultural Survey for Horticulture (SPH) collects the information on planted area, harvested area (for the annual fruit is the number of production plant), production, damage area, plant area in the end of period, and price on the farm-gate level.*
13. **Harvested area** is the area of vegetable plants, fruits, medicinal and ornamental plants that ready for harvesting/ harvested during period of report.
14. **Harvested area for the vegetable plants:** crops area which harvested at once/ depleted/ unloaded and crops area which harvested several times (more than once) / not depleted.
 - a. *The crops that harvested at once/ depleted/ unloaded is the crop that after harvested is directly unloaded/removed to be substituted by other plants, consisting of shallots, garlic, leeks, potato, cabbage, cauli flower, mustard green, carrot, radish, and red kidney beans.*

PENJELASAN TEKNIS

b. Tanaman yang dipanen berkali-kali (lebih dari satu kali)/ belum habis adalah tanaman yang pemanenannya lebih dari satu kali dan biasanya dibongkar apabila panen terakhir sudah tidak memadai lagi, terdiri dari: kacang panjang, cabe besar, cabe rawit, jamur, tomat, terung, buncis, ketimun, labu siam, kangkung, bayam, melon, semangka dan blewah

15. **Produksi** adalah hasil menurut bentuk produk dari setiap tanaman sayuran, buah-buahan, biofarmaka dan tanaman hias yang diambil berdasarkan luas yang dipanen pada bulan/ triwulan laporan.

16. Data Statistik Kehutanan sebagian besar merupakan data sekunder yang bersumber dari Dinas Kehutanan.

17. **Kawasan hutan** adalah wilayah tertentu yang berupa hutan, yang ditunjuk dan atau ditetapkan oleh pemerintah untuk dipertahankan keberadaannya sebagai hutan tetap. Hal ini untuk menjamin kepastian hukum mengenai status kawasan hutan, letak batas, dan luas suatu wilayah tertentu yang sudah ditunjuk menjadi kawasan hutan tetap.

Kawasan hutan Indonesia ditetapkan oleh Menteri Kehutanan dalam bentuk Surat Keputusan Menteri Kehutanan tentang Penunjukan Kawasan Hutan dan Perairan Provinsi. Penunjukan Kawasan Hutan ini disusun berdasarkan hasil pemaduserasian antara Rencana Tata

TECHNICAL NOTES

b. *Plants that harvested several times (more than once)/ not depleted are plants that harvested more than once and usually demolished in the case that the last harvest was economically not profitable, they consist of: yard long beans, chili, small chili, mushroom, tomatoes, eggplant, Mung Beans, cucumber, pumpkin/chajota, swamp cabbage, spinach, melon, watermelon and cantaloupe.*

15. **Production** is the standard production quantity form of vegetables, fruits, medicinal, and ornamental plant based on the harvested area during the monthly/ quarterly report.

16. *Forestry Statistical data is mostly the secondary data sourced from the Office of Forestry.*

17. **Forest area** is a specific area of forests ecosystem, determined and or assigned by the government to retain its existence as the permanent forests. This is to ensure the legal certainty regarding the status of the forest area, where the boundaries and the area of a particular region that has been designated as the permanent forest area.

The Indonesian forest region is determined by the Minister of Forestry in the form of the Minister of Forestry Decree regarding the Designation of Provincial Forest and Waters Zone. Forest Area designation is prepared based on the results of the matching guidance between the Provincial

PENJELASAN TEKNIS

Ruang Wilayah Provinsi (RTRWP) dengan Tata Guna Hutan Kesepakatan (TGHK).

Penunjukan kawasan hutan mencakup pula kawasan perairan yang menjadi bagian dari Kawasan Suaka Alam (KSA) dan Kawasan Pelestarian Alam (KPA).

18. **Kawasan Suaka Alam (KSA)** adalah kawasan dengan ciri khas tertentu, baik di darat maupun di perairan yang mempunyai fungsi pokok sebagai kawasan pengawetan keanekaragaman tumbuhan dan satwa serta ekosistemnya, yang juga berfungsi sebagai wilayah sistem penyangga kehidupan.

19. **Kawasan Pelestarian Alam (KPA)** adalah kawasan dengan ciri khas tertentu, baik di darat maupun di perairan yang mempunyai fungsi pokok perlindungan sistem penyangga kehidupan, pengawetan keanekaragaman jenis tumbuhan dan satwa, serta pemanfaatan secara lestari sumber daya alam hayati dan ekosistemnya.

20. Berdasarkan Undang-Undang No. 41 Tahun 1999 tentang Kehutanan, kawasan hutan dibagi ke dalam kelompok Hutan Konservasi, Hutan Lindung, dan Hutan Produksi.

21. **Hutan konservasi** adalah kawasan hutan dengan ciri khas tertentu, yang mempunyai fungsi pokok pengawetan keanekaragaman tumbuhan dan satwa serta ekosistemnya.

TECHNICAL NOTES

Regional Spatial Planning (RTRWP) and Forest Land Use by Consensus (TGHK).

The designation of the forest area in some cases also includes water areas that are part of the Sanctuary Reserve Area (KSA) and the Nature Conservation Area (KPA).

18. **A Sanctuary Reserve Area (KSA)** is a specific terrestrial or aquatic area having specific criteria for preserving biodiversity plant and animal as well as ecosystem, which also serve as life support system.

19. **Nature Conservation Area (KPA)** is a specific terrestrial or aquatic area whose main function is to serve life support system and preserve diversity of plant and animal species, as well as to provide a sustainable utilization of living resources and their ecosystems.

20. Under Law No. 41 of 1999 on Forestry, forest area is divided into a group of Conservation Forest, Protection Forest and Production Forest.

21. **Conservation forest** is a forest area with specific characteristics established for the purposes of conservation of animal and plant species as well as their ecosystem.

PENJELASAN TEKNIS

22. **Hutan Lindung** adalah kawasan hutan yang mempunyai fungsi pokok sebagai perlindungan sistem penyangga kehidupan untuk mengatur tata air, mencegah banjir, mengendalikan erosi, mencegah intrusi air laut, dan memelihara kesuburan tanah.
23. **Hutan Produksi** adalah kawasan hutan yang mempunyai fungsi pokok memproduksi hasil hutan. Hutan produksi terdiri dari Hutan Produksi Tetap (HP), Hutan Produksi Terbatas (HPT), dan Hutan Produksi yang dapat dikonversi.
24. **Hutan konservasi** terdiri dari:
1. Kawasan suaka alam berupa Cagar Alam (CA) dan Suaka Margasatwa (SM);
 2. Kawasan pelestarian alam berupa Taman Nasional (TN), Taman Hutan Raya (THR), dan Taman Wisata Alam (TWA);
 3. Taman Buru (TB).
24. Data populasi ternak bersumber dari hasil Survei Peternakan Nasional, sedangkan data jumlah pemotongan ternak merupakan hasil Survei Laporan Pemotongan Ternak. Pengumpulan Data pemotongan ternak dilakukan secara lengkap di seluruh Indonesia dari RPH (Rumah Potong Hewan) dan Keurmaster setiap triwulan.

TECHNICAL NOTES

22. **Protected forest** is the forest area that have a main function as protection of life supporting systems to maintain hydrological system, flood prevention, erosion control, preventing of sea water intrusion, and maintaining the soil fertility.
23. **Production Forest** is a forest area designated mainly to promote sustainable forest production. Production forest is classified as permanent production forest, limited production forest, and convertible production forest.
24. **Conservation forest** is consisted of:
1. *Sanctuary Reserves area consists of Strict Nature Reserves (CA) and Wildlife Sanctuary (SM);*
 2. *The nature conservation area of National Park (TN), Grand Forest Park (THR), and the Nature Recreation Park (TWA);*
 3. *Game Hunting Park (TB)*
25. *Livestock population data is obtained from the National Livestock Survey, while data on the number of slaughter houses is the result of Slaughter house Report Survey. The data collection carried out with the complete enumeration of slaughter houses throughout Indonesia from RPH (Slaughter House) and Keurmaster quarterly.*

ULASAN

Komoditas perkebunan utama di Murung Raya antara lain Karet, Kelapa, dan Kopi. Berdasarkan data dari Dinas Pertanian dan Perikanan Kabupaten Murung Raya, luas tanaman perkebunan di Kabupaten Murung Raya tahun 2017 untuk perkebunan karet sebesar 51.1126,39 ha, perkebunan kelapa sebesar 404,62 ha, kelapa sawit sebesar 68,10 ha, kopi sebesar 257,56 ha, lada sebesar 7,45 ha, dan pinang sebesar 29,79 ha.

Luas Panen padi sawah dan padi ladang di Kabupaten Murung Raya tahun 2015 masing-masing sebesar 262 ha dan 11.383 ha dengan jumlah kelompok tani di Murung Raya tahun 2017 sebanyak 462 dengan jumlah anggota sebanyak 9.214 orang.

Jumlah Kepala keluarga tani tanaman perkebunan karet sebanyak 17.557 orang, perkebunan kelapa sebesar 2.558 orang, kelapa sawit sebesar 25 orang, perkebunan kopi sebesar 195 orang perkebunan lada sebesar 27 orang, dan perkebunan pinang 155 orang.

Produksi hasil ikan di Murung Raya tahun 2017 sebanyak 1.254,29 ton untuk jenis budidaya kolam dan 940,28 ton untuk jenis budidaya keramba.

DESCRIPTION

The major plantation commodities in Murung Raya, they are rubber, coconut, and coffee. Based on data from the Plantation Office Murung Raya, extensive of plantation crops in Murung Raya in 2017 amounted to 51,1126.39 ha of rubber plantations, palm plantations amounting to 404,62 ha, 68,10 ha of oil palm, coffee amounted to 257,56 ha, 7,45 ha of pepper and 29,79 ha of areca nut.

Harvested area of paddy rice and paddy fields in Murung Raya in 2015 respectively 262 ha and 11,383 ha with a number of farmers' groups in Murung Raya in 2016 as many as 462 with total membership of 9.214 people.

There are 17,557 people of the head family farm rubber plantations crops , coconut plantations amounting to 2,558 people, palm oil by 25 people, a coffee plantation of 195 people, pepper growing by 27 people, and pinang plantation by 155 people.

The production of fish in Murung Raya in 2016 as much as 1,254.29 tons for this type of aquaculture ponds and 940.28 tonnes for the type of cage culture.

ULASAN

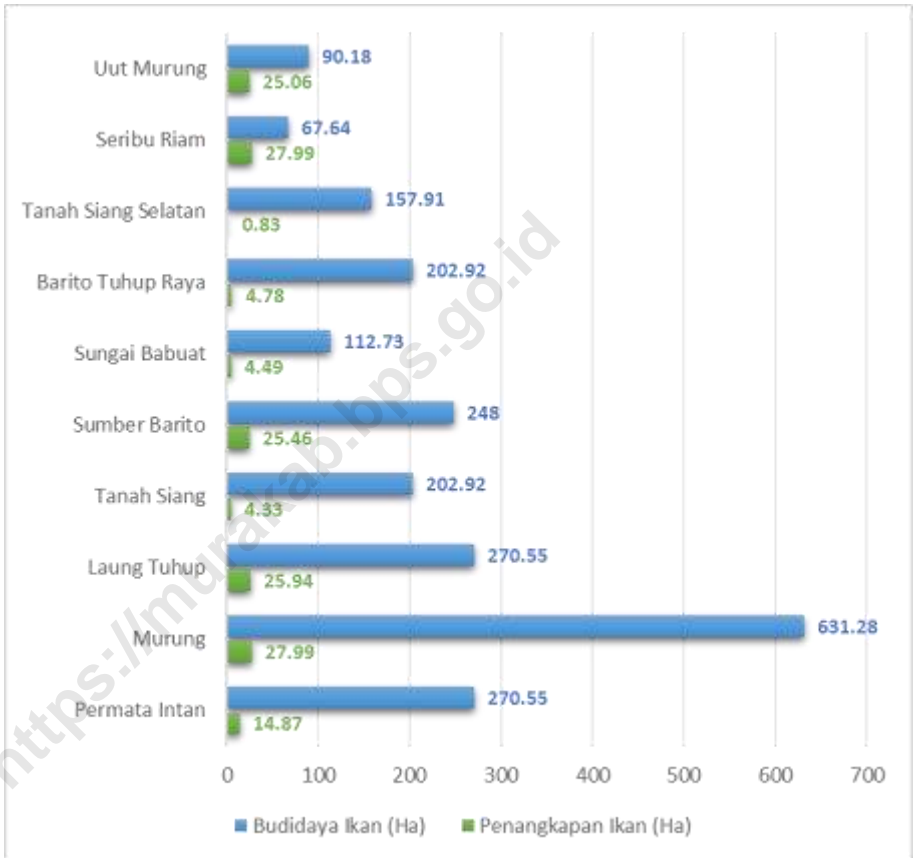
Berdasarkan data yang dihimpun dari Dinas Pertanian dan Perikanan Murung Raya, populasi sapi potong yang ada di Kabupaten Murung Raya pada tahun 2017 berjumlah 2.141 ekor. Sedangkan populasi Kambing dan Babi masing-masing berjumlah 1.097 dan 6.650 ekor.

DESCRIPTION

Based on data collected from the Agriculture and Fishery Service of Murung Raya Regency, the beef cattle population in Murung Raya in 2016 amounted to 2,141 tails. While the population of goats and pigs respectively totaled 1,097 and 6,650 Tails.

<https://murakab.bps.go.id>

Gambar 5.1. Produksi Perikanan Penangkapan di Sungai dan Budi Daya menurut Kecamatan di Kabupaten Murung Raya (Ton), 2017
Figure 5.1. Production of Fisheries in River and Cultivation by District in Murung Raya Regency (Ton), 2017



Sumber/Source : Dinas Pertanian dan Perikanan Kabupaten Murung Raya/Agriculture, and Fishery Office of Murung Raya Regency

5.1. TANAMAN PANGAN/*FOOD CROPS*

Tabel 5.1.1 Luas Panen Padi Sawah dan Padi Ladang Menurut Kecamatan di Kabupaten Murung Raya (ha), 2015

The Harvested Area of Wet Land Paddy and Dry Land Paddy by Subdistrict in Murung Raya Regency (ha), 2015

Kecamatan Subdistrict	Padi Sawah Wet Land Paddy	Padi Ladang Dry Land Paddy	Jumlah Total
(1)	(2)	(4)	(6)
01. Permata Intan	160	1 210	1 370
02. Sungai Babuat	-	430	430
03. Murung	100	2 725	2 825
04. Laung Tuhup	-	1 166	1 166
05. Barito Tuhup Raya	-	740	740
06. Tanah Siang	-	1 070	1 070
07. Tanah Siang Selatan	-	2 150	2 150
08. Sumber Barito	-	866	866
09. Seribu Riam	-	554	554
10. Uut Murung	-	472	472
Jumlah/Total	262	11 383	11 643

Keterangan/Note:

Data 2016 dan 2017 belum tersedia karena sedang dalam pergantian metodologi

Data is not available yet due methodology change

Sumber : Luas Panen dari Dinas Pertanian melalui Laporan Statistik Pertanian Tanaman Pangan, Padi.

Source : *Harvested Area Sourced From Agriculture and Livestock Office of Murung Raya Regency Through The Food Crops Statistical Report*

Tabel 5.1.2 Luas Panen Jagung, Ubi Kayu dan Ubi Jalar, Kacang Tanah, Kacang Kedelai, dan Kacang Hijau Menurut Kecamatan di Kabupaten Murung Raya (ha), 2015

The Harvested Area of Maize, Cassava, Sweet Potatoes, Peanuts, Soybeans and Mung Beans by Subdistrict in Murung Raya Regency (ha), 2015

	Kecamatan Subdistrict	Jagung Maize	Kacang Kedelai Soybean	Kacang Tanah Peanut	Kacang Hijau Mungbean	Ubi Kayu Cassava	Ubi Jalar Sweet Potato
	(1)	(2)	(3)	(4)	(5)	(6)	(7)
1	Permata Intan	7	7	3	-	12	12
2	Sungai Babuat	6	-	-	-	7	2
3	Murung	16	6	3	-	4	4
4	Laung Tuhup	7	-	-	-	7	-
5	Barito Tuhup Raya	8	-	-	-	7	-
6	Tanah Siang	11	4	3	-	4	5
7	Tanah Siang Selatan	4	-	-	-	7	5
8	Sumber Barito	10	6	-	-	5	5
9	Seribu Riam	10	-	-	-	1	-
10	Uut Murung	4	-	-	-	2	1
	Murung Raya	83	23	9	-	56	34

Keterangan/Note:

Data 2016 dan 2017 belum tersedia karena sedang dalam pergantian metodologi

Data is not available yet due methodology change

Sumber : Luas Panen dari Dinas Pertanian melalui Laporan Statistik Pertanian Tanaman Pangan, Padi.

Source : *Harvested Area Sourced From Agriculture and Livestock Office of Murung Raya Regency Through The Food Crops Statistical Report*

Tabel 5.1.3 Luas Lahan Sawah Menurut Kecamatan dan Jenis Pengairan Menurut kecamatan di Kabupaten Murung Raya (ha), 2017
Area of Wetland by Subdistrict and Type of Irrigation by Subdistrict in Murung Raya Regency, 2017

	Kecamatan Subdistrict	Irigasi Irrigation	Non Irigasi Non Irrigation	Jumlah Total
	(1)	(2)	(3)	(4)
1	Permata Intan	-	30	30
2	Sungai Babuat	-	-	-
3	Murung	-	239	239
4	Laung Tuhup	-	-	-
5	Barito Tuhup Raya	-	-	-
6	Tanah Siang	-	-	-
7	Tanah Siang Selatan	-	22	22
8	Sumber Barito	-	-	-
9	Seribu Riam	-	-	-
10	Uut Murung	-	-	-
	Murung Raya	-	291	291
	2016	60	315	375
	2015	7	376	383

Sumber : Luas Panen dari Dinas Pertanian melalui Laporan Statistik Pertanian Tanaman Pangan, Padi.

Source : *Harvested Area Sourced From Agriculture and Livestock Office of Murung Raya Regency Through The Food Crops Statistical Report*

Tabel 5.1.4 Luas Lahan Tegal/Kebun, Ladang/Huma, dan Lahan yang Sementara Tidak Diusahakan Menurut Kecamatan di Kabupaten Murung Raya (ha), 2017
Area of Dry Field/Garden, Shifting Cultivation, Land and Temporarily Unused Land by Subdistrict in Murung Raya Regency (ha), 2017

Kecamatan Subdistrict	Tegal/Kebun Dry Field/Garden	Ladang/Huma Shifting Cultivation	Sementara Tidak Diusahakan Temporarily Unused
(1)	(2)	(3)	(4)
1 Permata Intan	509	230	1 950
2 Sungai Babuat	50	275	1 494
3 Murung	128	2 016	1 030
4 Laung Tuhup	6 350	285	13 500
5 Barito Tuhup Raya	1 300	250	8 800
6 Tanah Siang	263	750	8 604
7 Tanah Siang Selatan	565	108	1 979
8 Sumber Barito	20	53	9 464
9 Seribu Riam	-	47	51
10 Uut Murung	338	340	11 729
Murung Raya	9 523	4 354	58 601
2016	9 360	7 734	58 610
2015	10 210	9 879	76 054

Sumber : Luas Panen dari Dinas Pertanian melalui Laporan Statistik Pertanian Tanaman Pangan, Padi.

Source : Harvested Area Sourced From Agriculture and Livestock Office of Murung Raya Regency Through The Food Crops Statistical Report

5.2. HORTIKULTURA/HORTICULTURE

Tabel 5.2.1 Luas Panen Tanaman Sayur-Sayuran Menurut Kecamatan dan Jenis Sayuran di Kabupaten Murung Raya (kw), 2017
Harvested Area of Vegetables by Subdistrict and Kind of Plant in Murung Raya Regency (kw), 2017

Kecamatan Subdistrict	Bayam Spinach	Cabai Besar Chilli	Cabai Rawit Chilli	Terung Eggplant	Ketimun Cucumber	Kacang Panjang Long Beans	Lainnya Others
(1)	(2)	(3)	(4)	(5)	(6)	(7)	(8)
1 Permata Intan	13	15	13	11	12	16	53
2 Sungai Babuat	11	-	3	3	3	3	-
3 Murung	2	-	1	1	2	3	5
4 Laung Tuhup	-	-	3	5	7	6	-
5 Barito Tuhup Raya	-	-	4	4	7	-	5
6 Tanah Siang	10	-	3	5	8	7	16
7 Tanah Siang Selatan	-	-	-	1	-	2	3
8 Sumber Barito	-	-	5	1	2	8	2
9 Seribu Riam	-	-	1	-	-	2	-
10 Uut Murung	3	-	2	1	2	1	-
Murung Raya	39	15	35	32	43	48	84
2016	46	48		47	55	58	128
2015	69	96		91	90	39	187

Sumber : Dinas Pertanian dan Perikanan Kabupaten Murung Raya melalui laporan statistik pertanian Hortikultura

Source : Agriculture and Fishery Office of Murung Raya Regency through Statistic Report of Horticulture

Tabel 5.2.2 Produksi Tanaman Sayur-Sayuran Menurut Kecamatan dan Jenis Sayuran di Kabupaten Murung Raya (Kw), 2017
Production of Vegetables by Subdistrict and Kind of Plant in Murung Raya Regency (Kw), 2017

Kecamatan Subdistrict	Bayam Spinach	Cabai Besar Chilli	Cabai Rawit Chilli	Terung Egg- plant	Keti- mun Cucum- ber	Kacang Panjang Long Beans	Lainnya Others
(1)	(2)	(3)	(4)	(5)	(6)	(7)	(8)
1 Permata Intan	154	227	218	209	136	238	722
2 Sungai Babuat	102	-	115	113	354	105	-
3 Murung	70	-	270	500	515	900	315
4 Laung Tuhup	-	-	52	212	1 030	210	-
5 Barito Tuhup Raya	-	-	86	160	900	-	5
6 Tanah Siang	126	-	90	310	1 062	330	195
7 Tanah Siang Selatan	-	-	-	25	7	16	2
8 Sumber Barito	-	-	52	109	210	192	20
9 Seribu Riam	-	-	19	-	-	30	-
10 Uut Murung	68	-	10	1	16	85	12
Murung Raya	520	227	912	1 639	4 230	2 106	1 271
2016	663	1 577	2 071	4 034	2 407	2 234	
2015	644	1 133	1 823	4 974	528	4 042	

Sumber : Dinas Pertanian dan Perikanan Kabupaten Murung Raya melalui laporan statistik pertanian Hortikultura

Source : Agriculture and Fishery Office of Murung Raya Regency through Statistic Report of Horticulture

Tabel 5.2.3 Produksi Buah-Buahan Menurut Kecamatan di Kabupaten Murung Raya (Kw), 2017

Production of Fruits by Subdistrict in Murung Raya Regency (kw), 2017

	Kecamatan Subdistrict	Duku/ Langsat Duku/ Langsat	Durian Durian	Jeruk Orange	Pisang Banana	Nang- Ka Jack- fruit	Rambu- tan Rambu- tan	Lainnya Others
	(1)	(2)	(3)	(4)	(5)	(6)	(7)	(8)
1	Permata Intan	3 030	5 130	1 508	1 802	11 276	3 410	5 409
2	Sungai Babuat	-	425	250	524	2 412	-	1 170
3	Murung	229	-	1 160	840	990	-	479
4	Laung Tuhup	-	42	1 878	4 296	273	33	3 404
5	Barito Tuhup Raya	-	-	-	3 260	-	-	1 298
6	Tanah Siang	-	1 320	150	208	460	-	446
7	Tanah Siang Selatan	-	-	22	1 000	-	-	142
8	Sumber Barito	-	-	-	21	27	-	139
9	Seribu Riam	-	-	-	90	56	-	14
10	Uut Murung	-	-	-	16	22	-	15
	Murung Raya	3 259	6 917	4 968	12 057	15 516	3 443	12 516

Sumber : Dinas Pertanian dan Perikanan Kabupaten Murung Raya melalui laporan statistik pertanian Hortikultura

Source : *Agriculture and Fishery Office of Murung Raya Regency through Statistic Report of Horticulture*

Tabel 5.2.4 Produksi Tanaman Biofarmaka Menurut Bulan Produksi di Kabupaten Murung Raya (Kg), 2017

Production of Medicinal Plants by Production Months in Murung Raya Regency (Kg), 2017

Jenis Tanaman	Triw I	Triw II	Triw III	Triw IV	Jumlah
<i>Kind of Plant</i>	<i>Quarter I</i>	<i>Quarter II</i>	<i>Quarter III</i>	<i>Quarter IV</i>	<i>Total</i>
(1)	(3)	(4)	(5)	(6)	(7)
Jahe/Ginger	12	124	42	182	360
Laos/Lengkuas/Galanga	21	87	85	223	416
Kencur/East Indian Galangal	10	52	50	232	344
Kunyit/Turmeric	13	57	61	294	425
Lempuyang/Zingiber Aromaticum	-	-	-	-	-
Temulawak/Java Turmeric	-	-	-	-	-
Temuireng/Black Turmeric	-	-	-	-	-
Temukunci/Chinese Key	-	-	-	-	-
Dlingo/Dalamus	-	-	-	-	-
Kapulaga/Java Cardamon	-	-	-	-	-
Mengkudu/Indian Mulberry	-	-	-	-	-
Mahkota Dewa	-	-	-	-	-
KejiBeling/Verbenaceae	-	-	-	-	-
Sambiloto/King of Bitter	-	-	-	-	-
Lidah Buaya	-	-	-	-	-

Sumber : Dinas Pertanian dan Perikanan Murung Raya

Source : Agriculture and Fishery Office of Murung Raya Regency

Tabel 5.2.5 Keadaan Areal Pengairan Sawah Menurut Jenis Pengairan di Kabupaten Murung Raya (ha), 2004-2017
The Condition of Irrigation Area by Kind of Irrigation in Murung Raya Regency (ha), 2004-2017

Tahun Year	Yang Dijamin Irigasinya Irrigation Insurance				Belum terjamin irigasinya No Irrigation Insurance		
	Teknis Technical	Semi Teknis Semi Technical	Seder- hana Ordinary	Tadah hujan Tadah Hujan	Pasang surut Flux and re flux	Poldet	Lebak
(1)	(2)	(3)	(4)	(5)	(6)	(7)	(8)
2004	*)	*)	10	1 399	*)	*)	*)
2005	-	-	-	1 332	-	-	-
2006	-	-	-	301	-	-	-
2007	-	-	-	301	-	-	-
2008	-	-	-	301	-	-	-
2009	-	-	-	299	-	-	-
2010	-	-	-	325	-	-	-
2011	-	-	-	270	-	-	-
2012	-	-	-	315	-	-	-
2013	-	-	-	141	-	-	-
2014	-	-	-	227	-	-	-
2015	-	-	-	120	-	-	-
2016	-	-	7	369	-	-	-
2017							

Sumber : Dinas Pertanian dan Perikanan Murung Raya
 Source : Agriculture and Fishery Service of Murung Raya Regency

Tabel 5.2.6 Jumlah Kelompok Tani dan Jumlah Anggotanya di Kabupaten Murung Raya, 2005-2017
The Number of Farmer Groups and its Member in Murung Raya Regency, 2005-2017

Tahun Year	Kelompok Tani Farmer Groups		Siaran Pedesaan Siaran Pedesaan		Proteksi Protection	
	Kelompok Group	Anggota Member	Kelompok Group	Anggota Member	Kelompok Group	Anggota Member
(1)	(2)	(3)	(4)	(5)	(6)	(7)
2005	57	1 321	-	-	-	-
2006	173	4 750	-	-	-	-
2007	240	6 760	-	-	-	-
2008	159	3 180	-	-	-	-
2009	248	3 720	-	-	-	-
2010	329	-	-	-	-	-
2011	340	7 339	-	-	-	-
2012	340	7 339	-	-	-	-
2013	345	7 444	-	-	-	-
2014	434	9 762	-	-	-	-
2015	644	8 944	-	-	-	-
2016	662	9 214	-	-	-	-
2017	462	6 695	-	-	-	-

Sumber : Dinas Pertanian dan Perikanan Kabupaten Murung Raya melalui laporan statistik pertanian tanaman pangan, palawija

Source : Agriculture and Fishery Office of Murung Raya Regency through Statistic Report of Food Crops, secondary crops

5.3. PERKEBUNAN/PLANTATION

Tabel 5.3.1 Luas Tanaman Perkebunan Menurut Kecamatan dan Jenis Tanaman di Kabupaten Murung Raya (ha), 2017

Planted Area of Estate Crops by Subdistrict and Kind of Crop in Murung Raya Regency (ha), 2017

	Kecamatan Subdistrict	Karet Rubber	Kelapa Coconut	Kelapa Sawit Oil Palm	Kopi Coffee	Lada Pepper	Cengkeh Cloves	Pinang Areca Nut
	(1)	(2)	(3)	(4)	(5)	(6)	(7)	(8)
1	Permata Intan	7 490,63	59,39	68,1	24,7	-	-	-
2	Sungai Babuat	2 387,24	20,30	-	10,56	-	-	10,48
3	Murung	6 217,08	58,00	-	65,58	-	-	-
4	Laung Tuhup	13 684,31	70,28	-	26,00	3,42	-	-
5	Barito Tuhup Raya	3 040,27	29,52	-	9,80	-	-	10,19
6	Tanah Siang	9 127,91	39,94	-	67,70	4,03	-	-
7	Tanah Siang Selatan	2 254,99	25,00	-	20,42	-	-	9,12
8	Sumber Barito	4 858,81	57,27	-	16,25	-	-	-
9	Seribu Riam	1 191,31	21,97	-	8,67	-	-	-
10	Uut Murung	873,84	22,95	-	7,88	-	-	-
	Murung Raya	51 126,39	404,62	68,10	257,56	7,45	-	29,79
	2016	51 743,97	378,52	68,10	177,56	10,19	-	25,49
	2015	51 822,08	192,81	68,10	192,81	10,93	4,81	29,79

Sumber : Dinas Pertanian dan Perikanan Murung Raya

Source : Agriculture and Fishery Office of Murung Raya Regency

Tabel 5.3.2 Produksi Tanaman Perkebunan Besar Negara, Perkebunan Swasta, Perkebunan Rakyat Menurut Kecamatan dan Jenis Tanaman di Kabupaten Murung Raya, 2017
Production of State, Private and Smallholders Plantation by Subdistrict and Kind of Crops in Murung Raya Regency, 2017

	Kecamatan <i>Subdistrict</i>	Karet <i>Rubber</i>	Kelapa <i>Coconut</i>	Kelapa Sawit <i>Oil Palm</i>	Kopi <i>Coffee</i>	Lada <i>Pepper</i>	Cengkeh <i>Clover</i>	Pinang <i>Areca Nut</i>
	(1)	(2)	(3)	(4)	(5)	(6)	(7)	(8)
1	Permata Intan	1 903,13	5,65	6,87	-	-	-	-
2	Sungai Babuat	675,21	1,89	2,98	-	-	-	1,17
3	Murung	1 000,00	3,51	5,20	-	-	-	-
4	Laung Tuhup	3 915,00	7,59	6,88	-	-	-	-
5	Barito Tuhup Raya	880	1,99	3,00	-	-	-	2,06
6	Tanah Siang	2 812,63	3,92	8,00	-	-	-	-
7	Tanah Siang Selatan	800	2,16	2,87	-	-	-	2,00
8	Sumber Barito	1 454,98	7,65	5,05	-	-	-	-
9	Seribu Riam	33,03	1,70	4,00	-	-	-	-
10	Uut Murung	15,51	1,69	3,23	-	-	-	-
	Murung Raya	13 489,49	37,75	48,08	-	-	-	5,23
	2016	13 966,44	378,52	-	177,56	-	-	5,23
	2015	14 006,49	39,57	-	192,81	-	-	5,23

Sumber : Dinas Pertanian dan Perikanan Murung Raya
 Source : *Agriculture and Fishery Office of Murung Raya Regency*

Tabel 5.3.3 Jumlah Kepala Keluarga Tani Tanaman Perkebunan Rakyat Menurut Jenis Tanaman dan Kecamatan di Kabupaten Murung Raya, 2017

The Number of Chief Smallholders Plantation by Subdistrict and Kind of Crops in Murung Raya Regency, 2017

	Kecamatan Subdistrict	Karet Rubber	Kelapa Coconut	Kelapa Sawit Oil Palm	Kopi Coffee	Lada Pepper	Cengkeh Clover	Pinang Areca Nut
	(1)	(2)	(3)	(4)	(5)	(6)	(7)	(8)
1	Permata Intan	2 770	486	25	37	-	-	-
2	Sungai Babuat	516	87	-	16	-	-	-
3	Murung	1 904	384	-	20	-	-	1
4	Laung Tuhup	6 800	185	-	17	12	-	-
5	Barito Tuhup Raya	625	260	-	17	-	-	-
6	Tanah Siang	2 060	300	-	16	8	-	-
7	Tanah Siang Selatan	487	200	-	16	-	-	-
8	Sumber Barito	1 690	200	-	10	-	-	-
9	Seribu Riam	403	229	-	20	-	-	-
10	Uut Murung	302	32	-	26	-	-	5
	Murung Raya	17 557	2 363	25	195	20	-	6
	2016	17 557	2 558	25	195	27	-	155
	2015	17 629	2 558	25	238	53	20	168

Sumber : Dinas Pertanian dan Perikanan Murung Raya

Source : Agriculture and Fishery Office of Murung Raya Regency

AGRICULTURE

Tabel 5.3.4 Penyaluran Bibit Yang Dilakukan Oleh Dinas Perkebunan Menurut Jenis Tanaman (Dalam Pohon) di Kabupaten Murung Raya, 2017
The Seed Distribution who is Done by Plantations Services by Kind of Crops (In Tree) in Murung Raya Regency, 2017

Kecamatan <i>Subdistrict</i>	Karet <i>Rubber</i>	Kopi <i>Coffee</i>	Kakao <i>Cocoa</i>	Lada <i>Pepper</i>	Kelapa <i>Coconut</i>
(1)	(2)	(3)	(4)	(5)	(6)
01. Permata Intan	-	-	-	-	-
02. Sungai Babuat	-	-	-	-	-
03. Murung	50 000	50 000	-	-	-
04. Laung Tuhup	-	-	-	-	-
05. Barito Tuhup Raya	-	-	-	-	-
06. Tanah Siang	-	50 000	-	-	-
07. Tanah Siang Selatan	50 000	-	-	-	-
08. Sumber Barito	-	-	-	-	-
09. Seribu Riam	-	-	-	-	-
10. Uut Murung	-	-	-	-	-
Jumlah/Total	100 000	100 000	-	-	-
2016	13 417	14 600	19 700	-	4 000
2015	48 500	-	7 200	-	-
2014	20 735	500	-	-	-
2013	109 000	-	-	-	-

Sumber : Dinas Pertanian dan Perikanan Murung Raya

Source : Agriculture and Fishery Office of Murung Raya Regency

Tabel 5.3.5 Rata-Rata Harga Eceran Hasil Perkebunan Rakyat Di Kabupaten Murung Raya (Dalam Rupiah), 2014-2017
The Average Price of Smallholders Production in Murung Raya Regency (in Rupiahs), 2014-2017

Jenis Komoditi Kind of Comodity	Satuan Unit	2014	2015	2016	2017
(1)	(2)	(3)	(4)	(5)	(6)
1. Karet/Rubber					
- Sheet	Kg	-	-	-	10 000
- Slab	Kg	6 000	4 000	5 000	7 000
- Bekuan	Kg	7 000	5 000	6 000	6 000
2. Kelapa/Coconut					
- Kelapa	butir	5 000	5 000	8 000	15 000
- Kopra	kg	-	-	-	-
- Minyak	kg	-	-	-	-
3. Kopi biji/Coffe Bean	kg	22 500	22 500	30 000	30 000
4. Lada/Pepper	kg	100 000	100 000	100 000	100 000
5. Coklat/Cocoa	kg	-	-	20 000	30 000
6. Cengkeh/Cloves	kg	-	-	-	-
7. Rotan/Rattan	kg	-	-	-	-
8. Kelapa Sawit/Palm Oil	kg	-	-	-	-

Sumber : Dinas Pertanian dan Perikanan Murung Raya

Source : Agriculture and Fishery Office of Murung Raya Regency

5.4. PETERNAKAN/LIVESTOCK

Tabel 5.4.1 Populasi Ternak Menurut Kecamatan dan Jenis Ternak di Kabupaten Murung Raya, 2017
Livestock Population by Subdistrict and Kind of Livestock in Murung Raya Regency, 2017

	Kecamatan Subdistrict	Sapi Perah Dairy Cattle	Sapi Potong Beef Cattle	Kerbau Buffalo	Kuda Horse	Kam- bing Goat	Domba Sheep	Babi Pig
	(1)	(2)	(3)	(4)	(5)	(6)	(7)	(8)
1	Permata Intan	-	185	-	-	90	-	490
2	Sungai Babuat	-	47	-	-	20	-	360
3	Murung	-	984	-	-	540	-	760
4	Laung Tuhup	-	332	-	-	196	-	680
5	Barito Tuhup Raya	-	32	-	-	-	-	650
6	Tanah Siang	-	254	8	-	11	-	1 600
7	Tanah Siang Selatan	-	201	2	-	123	-	1 120
8	Sumber Barito	-	73	-	-	122	-	445
9	Seribu Riam	-	22	-	-	10	-	325
10	Uut Murung	-	11	-	-	12	-	220
	Murung Raya	-	2 141	10	-	1 097	-	6 650
	2016	-	2 042	8	-	1 490	-	7 460
	2015	-	1 721	8	-	1 546	-	7 603

Sumber : Dinas Pertanian dan Perikanan Murung Raya
 Source : Agriculture and Fishery Office of Murung Raya Regency

Tabel 5.4.2 Populasi Unggas Menurut Kecamatan dan Jenis Unggas di Kabupaten Murung Raya, 2017
Poultry Population by Subdistrict and Kind of Poultry in Murung Raya Regency, 2017

	Kecamatan Subdistrict	Ayam Kampung Native Chicken	Ayam Petelur Layer	Ayam Pedaging Broiler	Itik/Itik Manila Duck/Muscovy Duck
	(1)	(2)	(3)	(4)	(5)
1	Permata Intan	11 000	-	11 000	200
2	Sungai Babuat	2 500	-	-	-
3	Murung	25 000	-	437 000	600
4	Laung Tuhup	22 500	-	120 000	-
5	Barito Tuhup Raya	5 150	-	-	-
6	Tanah Siang	10 500	-	3 000	-
7	Tanah Siang Selatan	6 000	-	2 000	-
8	Sumber Barito	5 440	-	1 300	-
9	Seribu Riam	2 800	-	-	-
10	Uut Murung	3 700	-	-	-
	Murung Raya	94 590	-	574 300	800
	2016	94 790	6 350	287 500	2 390
	2015	108 550	4 500	516 500	2 070

Sumber : Dinas Pertanian dan Perikanan Murung Raya

Source : *Agriculture and Fishery Office of Murung Raya Regency*

Tabel 5.4.3 Jumlah Ternak yang Dipotong Menurut Kecamatan dan Jenis Ternak di Kabupaten Murung Raya, 2017

Number of Livestock Slaughtered by Subdistrict and Kind of Livestock in Murung Raya Regency, 2017

	Kecamatan Subdistrict	Sapi Perah Dairy Cattle	Sapi Potong Beef Cattle	Kerbau Buffalo	Kuda Horse	Kambing Goat	Domba Sheep	Babi Pig
	(1)	(2)	(3)	(4)	(5)	(6)	(7)	(8)
1	Permata Intan	-	25	-	-	-	-	110
2	Sungai Babuat	-	3	-	-	-	-	120
3	Murung	-	1 080	2	-	-	-	150
4	Laung Tuhup	-	30	-	-	-	-	120
5	Barito Tuhup Raya	-	12	-	-	-	-	120
6	Tanah Siang	-	12	3	-	-	-	320
7	Tanah Siang Selatan	-	6	4	-	-	-	180
8	Sumber Barito	-	8	-	-	-	-	52
9	Seribu Riam	-	4	-	-	-	-	24
10	Uut Murung	-	5	-	-	-	-	24
	Murung Raya	-	1 185	9	-	-	-	1 220
	2016	-	1 162	7	-	217	-	1 240
	2015	-	1 050	6	-	173	-	1 167

Sumber : Dinas Pertanian dan Perikanan Murung Raya

Source : Agriculture and Fishery Office of Murung Raya Regency

Tabel 5.4.4 Jumlah Unggas yang Dipotong Menurut Kecamatan dan Jenis Ternak di Kabupaten Murung Raya, 2017
Number of Poultry Slaughtered by Subdistrict and Kind of Livestock in Murung Raya Regency, 2017

Kecamatan Subdistrict	Ayam Kampung Native Chicken	Ayam Petelur Laying Chickens	Ayam Pedaging Broiler	Itik/Itik Manila Duck/Muscovy Duck
(1)	(2)	(3)	(4)	(5)
1 Permata Intan	1 200	-	1 800	-
2 Sungai Babuat	600	-	-	-
3 Murung	78 000	1 250	570 000	-
4 Laung Tuhup	3 000	-	3 000	-
5 Barito Tuhup Raya	600	-	-	-
6 Tanah Siang	600	-	-	-
7 Tanah Siang Selatan	600	-	-	-
8 Sumber Barito	300	-	-	-
9 Seribu Riam	300	-	-	-
10 Uut Murung	300	-	-	-
Murung Raya	85 500	1 250	574 800	-
2016	17 321	2 329	951 950	-
2015	9 877	656	499 907	857

Sumber : Dinas Pertanian dan Perikanan Murung Raya

Source : Agriculture and Fishery Office of Murung Raya Regency

Tabel 5.4.5 Produksi Daging Dan Telur Menurut Jenis Ternak (Kg) di Kabupaten Murung Raya, 2017
Table Production of Meat and Egg by Kind of Livestock in Murung Raya Regency (Kg), 2017

Jenis Ternak <i>Kind of Livestock</i>	Produksi Daging/Telur <i>Product of Meat/Egg</i> (Kg)	Berat Karkas yang Digunakan <i>Carcass Weight</i> Used (Kg)
(1)	(2)	(3)
1. Daging/Meat		
1. Sapi / Cow	168 365	160
2. Kerbau / Buffalo	-	18 050
3. Kambing / Goat	6 330	1 265
4. Domba / Sheep	-	-
5. Babi / Pig	23 400	5 740
6. Kuda / Horse	-	-
7. Unggas		
• Ayam Petelur/ <i>Egged Chickens</i>	-	-
• Ayam Ras/ <i>Broiler</i>	727 400	150
• Ayam Buras / <i>Hens</i>	17 384	101
• Itik / <i>Duck</i>	-	-
2. Telur/Egg (Kg)		
• Ayam Ras / <i>Broiler</i>	-	-
• Ayam Buras / <i>Hens</i>	90 402	-
• Itik / <i>Duck</i>	6 644	-

Sumber : Dinas Pertanian dan Perikanan Murung Raya
 Source : Agriculture and Fishery Office of Murung Raya Regency

5.5. PERIKANAN/FISHERY

Tabel 5.5.1 Banyaknya Perahu/ Kapal Penangkapan Ikan Dan Alat Penangkap Ikan Menurut Jenisnya dan Kecamatan di Kabupaten Murung Raya, 2017

Number of Fishing Boat and Fishing Apparel by Kind of Tools and Subdistrict in Murung Raya Regency, 2017

Rincian <i>Description</i>	Permata Intan	Murung	Laung Tuhup	Tanah Siang	Sumber Barito
(1)	(2)	(3)	(4)	(5)	(6)
PERIKANAN DARAT					
<i>Inland Fisheries</i>					
1. Perahu/ Kapal/ Boats					
a. Perahu / Jukung <i>Powered Boats</i>	27	54	48	16	14
b. Perahu Besar <i>Non-Powered Boats</i>	-	-	-	-	-
c. Perahu Sedang <i>Outboat Motor</i>	-	-	-	-	-
d. Perahu Kecil <i>Inboat Motor</i>	-	-	-	-	-
e. Perahu Motor* <i>Inboat Motor</i>	37	64	58	-	43
2. Alat Penangkap Ikan <i>Fishing Apparel</i>					
a. Jaring insang tetap	147	31	30	8	18
b. Pancing	33	63	62	16	27
c. Jala	36	49	49	12	23
d. Bubu	1	33	33	8	14
e. Serok	3	11	9	-	2
f. Rawai	-	-	-	-	-
g. Lainnya	11	20	19	5	9

Lanjutan Tabel/Continued Table 5.5.1

Rincian <i>Description</i>	Sungai Babuat	Barito Tuhup Raya	Tanah Siang Selatan	Seribu Riam	Uut Murung
(1)	(7)	(8)	(9)	(10)	(11)
PERIKANAN DARAT					
<i>Inland fisheries</i>					
1. Perahu/Kapal / Boats					
a. Perahu / Jukung <i>Powered Boats</i>	10	33	16	17	23
b. Perahu Besar <i>Non-Powered Boats</i>	-	-	-	-	-
c. Perahu Sedang <i>Outboat Motor</i>	-	-	-	-	-
d. Perahu Kecil <i>Inboat Motor</i>	-	-	-	-	-
e. Perahu Motor <i>Inboat Motor</i>	6	9	-	35	29
2. Alat Penangkap Ikan <i>Fishing Apparel</i>					
a. Jaring insang tetap	6	6	4	22	19
c. Pancing	14	14	7	39	32
d. Jala	11	10	5	31	26
e. Bubu	8	8	4	21	17
f. Serok	-	3	-	-	2
g. Rawai	-	-	-	-	-
h. Lainnya	4	4	2	13	10

Sumber : Dinas Pertanian dan Perikanan Murung Raya

Source : Agriculture and Fishery Office of Murung Raya Regency

Tabel 5.5.2 Produksi Perikanan Penangkapan Di Sungai Dan Budi Daya Menurut Kecamatan di Kabupaten Murung Raya (Ton), 2017
The Fisheries Production in River and Aquaculture by Subdistrict in Murung Raya Regency (Ton), 2017

Rincian Description	Kecamatan/Subdistrict				
	Permata Intan	Murung	Laung Tuhup	Tanah Siang	Sumber Barito
(1)	(2)	(3)	(4)	(5)	(6)
I. Penangkapan (Sungai)/ River					
1. Baung	2,39	4,30	4,06	0,48	4,06
2. Tapah	0,80	1,59	1,35	0,16	1,35
3. Lais	2,07	4,14	3,52	0,41	3,52
4. Patin	2,71	5,42	4,60	0,54	4,60
5. Belida	0,96	1,72	1,62	0,19	1,62
6. Salab	1,12	2,23	1,90	0,22	1,90
7. Pipih/Tawes	0,64	1,27	1,08	0,13	1,08
8. Jelawat	0,51	0,13	1,27	1,15	0,89
9. Udang	0,48	0,86	0,81	0,10	0,81
10. Gurame	0,96	1,91	1,62	0,19	1,62
11. Tabiring	1,91	3,82	3,25	0,38	3,25
12. Gabus	-	0,03	0,32	0,32	0,22
13. Ikan Lainnya/Other	0,32	0,57	0,54	0,06	0,54
Jumlah I/Total I	14,87	27,99	25,94	4,33	25,46
II Budidaya/Cultivation					
1. Mas	117,72	274,69	117,72	88,29	107,91
2. Nila	111,90	261,10	111,90	83,93	102,58
3. Patin	26,71	62,31	26,71	20,03	24,48
4. Lele	7,45	17,38	7,45	5,59	6,83
5. Gurame	6,77	15,79	6,77	5,08	6,20
6. Ikan lainnya/Other	-	-	-	-	-
Jumlah II/Total II	270,55	631,28	270,55	202,92	248
Jumlah/Total	285,42	659,27	296,49	207,25	273,46
2016	249,67	600,42	240,10	421,69	155,51
2015	355,01	717,64	309,56	147,34	226,56
2014	208,39	382,63	96,8	188,58	159,48
2013	159,4	293,28	71,45	188,58	116,43
2012	79,75	58,45	131,54	197,88	291,3

Lanjutan Tabel/Continued Table 5.5.2

Rincian Description	Kecamatan/Subdistrict				
	Sungai Babuat	Barito Tuhup Raya	Tanah Siang Selatan	Seribu Riam	Uut Murung
(1)	(7)	(8)	(9)	(10)	(11)
I. Penangkapan (Sungai)/River					
1. Baung	0,24	0,72	0,48	3,82	3,35
2. Tapah	0,08	0,24	-	1,27	1,12
3. Lais	0,21	0,62	-	3,31	2,90
4. Patin	0,27	0,81	-	4,33	3,79
5. Belida	1,62	0,29	0,19	1,53	1,53
6. Jelawat	0,11	0,33	-	1,78	1,56
7. Salab	0,06	0,19	-	1,02	0,89
8. Saluang	0,64	0,38	-	3,95	3,82
9. Udang	0,81	0,14	0,1	0,76	0,67
10. Gurame	0,10	0,29	-	1,53	1,34
11. Tabiring	0,19	0,57	-	3,06	2,68
12. Gabus	0,13	0,10	-	1,12	0,96
13. Ikan Lainnya/Other	0,03	0,10	0,06	0,51	0,45
Jumlah I/Total I	4,49	4,78	0,83	27,99	25,06
II Budidaya					
1. Mas	49,05	88,29	68,67	29,43	39,24
2. Nila	46,63	83,93	65,28	27,98	37,3
3. Patin	11,13	20,03	15,58	6,68	8,90
4. Lele	3,10	5,59	5,59	1,86	2,48
5. Gurame	2,82	5,08	5,08	1,69	2,26
6. Ikan lainnya/ Other	-	-	-	-	-
Jumlah II/Total II	112,73	202,92	202,92	67,64	90,18
Jumlah/Total	117,22	207,70	207,70	95,63	115,24
2016	117,01	175,5	309,31	75,20	99,24
2015	21,11	214,49	138,3	235	127,65
2014	10,07	130,88	102,38	80,17	47,79
2013	9,2	124,05	92,97	46,17	69,3
2012	5,53	68,83	92,97	44,16	90,47

Sumber : Dinas Pertanian dan Perikanan Murung Raya
 Source : Agriculture and Fishery Office of Murung Raya Regency

Tabel 5.5.3 Produksi Perikanan Penangkapan di Danau Menurut Kecamatan di Kabupaten Murung Raya (Ton), 2017
The Production of Fisheries in Lake by Subdistrict in Murung Raya Regency (Ton), 2017

Rincian Description	Kecamatan/Subdistrict				
	Permata Intan	Murung	Laung Tuhup	Tanah Siang	Sumber Barito
(1)	(2)	(3)	(4)	(5)	(6)
I. Penangkapan (Danau)/Lake					
1. Baung	0,25	0,51	0,56	0,10	-
2. Lais	0,25	0,51	0,56	0,10	-
3. Patin	0,05	0,36	0,12	0,10	-
4. Gurami	0,08	0,39	0,42	0,08	-
5. Gabus/haruan	0,80	1,67	1,80	0,33	-
6. Patung	1,05	2,19	2,36	0,44	-
7. Kakapar	0,86	1,80	1,94	0,36	-
8. Betok	0,37	0,77	0,83	0,15	-
9. Lele	1,23	2,57	2,78	0,51	-
10. Sepat	0,62	1,29	1,39	0,26	-
11. Seluang	0,37	0,77	0,83	0,15	-
12. Ikan Lainnya	0,06	0,13	0,14	0,03	-
Jumlah/Total	5,99	12,96	13,73	2,61	-
2016	7,38	14,42	9,83	1,23	6,19
2015	9,60	17,75	12,80	1,60	8,00
2014	-	48,84	39,96	-	-
2013	-	17,60	10,6	-	-
2012	1,84	5,52	1,84	-	1,84

Lanjutan Tabel/Continued Table 5.5.3

Rincian Description	Kecamatan/Subdistrict				
	Sungai Babuat	Barito Tuhup Raya	Tanah Siang Selatan	Seribu Riam	Uut Murung
(1)	(7)	(8)	(9)	(10)	(11)
I. Penangkapan (Danau)/ Lake					
1. Baung	0,14	0,16	0,02	0,19	0,12
2. Lais	0,14	0,16	0,02	0,19	0,12
3. Patin	0,15	0,09	-	0,10	0,09
4. Gurami	0,11	0,12	0,02	0,14	0,09
5. Gabus/haruan	0,47	0,53	0,07	0,60	0,40
6. Patung	0,61	0,70	0,09	0,79	0,52
7. Kakapar	0,50	0,58	0,07	0,65	0,43
8. Betok	0,22	0,25	0,03	0,28	0,19
9. Lele	0,72	0,82	0,10	0,93	0,62
10. Sepat	0,36	0,41	0,05	0,46	0,31
11. Seluang	0,22	0,25	0,03	0,28	0,19
12. Ikan Lainnya	0,04	0,04	0,01	0,05	0,03
Jumlah/Total	3,68	4,11	0,51	4,66	3,11
2016	1,72	2,34	1,97	2,21	2,71
2015	2,24	3,05	2,56	2,88	3,52
2014	-	-	-	-	-
2013	-	7,10	-	-	-
2012	1,84	3,68	-	0,92	0,92

Sumber : Dinas Pertanian dan Perikanan Murung Raya
 Source : Agriculture and Fishery Office of Murung Raya Regency

Tabel 5.5.4 Produksi Perikanan di Perairan Umum (Darat) Menurut Jenis Perairan di Kabupaten Murung Raya (Ton), 2017
The Fisheries Production in Public Waters by Kind of Waters and Subdistrict in Murung Raya Regency (Ton), 2017

Kecamatan Subdistrict	Jenis Perairan Kind of Waters		Jumlah Total
	Sungai River	Danau Lake	
(1)	(2)	(3)	(4)
01. Permata Intan	15,9	6,17	22,07
02. Sungai Babuat	4,80	3,60	8,40
03. Murung	27,10	13,37	40,47
04. Laung Tuhup	28,70	12,86	41,56
05. Barito Tuhup Raya	3,20	1,54	4,74
06. Tanah Siang	8,00	2,57	10,57
07. Tanah Siang Selatan	4,80	3,60	8,40
08. Sumber Barito	22,30	-	22,30
09. Seribu Riam	23,90	4,63	28,53
10. Uut Murung	20,70	3,09	23,79
Jumlah /Total	159,40	51,43	210,83
2016	159,31	49,2	208,51
2015	603,04	64,00	667,04
2014	201,40	88,80	290,20
2013	95,90	35,30	131,20
2012	62,23	17,60	79,83

Sumber : Dinas Pertanian dan Perikanan Murung Raya
 Source : Agriculture and Fishery Office of Murung Raya Regency

Tabel 5.5.5 **Produksi Ikan Hasil Budidaya Ikan Menurut Kecamatan dan Jenis Budi daya di Kabupaten Murung Raya (Ton), 2017**
Production of Fish from Aquaculture by Subdistrict and Type of Aquaculture in Murung Raya Regency (Ton), 2017

Kecamatan Subdistrict	Jenis Budidaya Type of Aquaculture		Jumlah Total (Ton)
	Kolam Fish pond	Keramba Fish Cages	
(1)	(2)	(3)	(4)
01. Permata Intan	100,34	160,05	260,39
02. Sungai Babuat	62,71	50,01	112,72
03. Murung	313,57	300,09	613,66
04. Laung Tuhup	112,89	150,04	262,93
05. Barito Tuhup Raya	87,80	140,04	227,84
06. Tanah Siang	238,23	-	238,32
07. Tanah Siang Selatan	175,60	-	175,60
08. Sumber Barito	75,26	130,04	205,30
09. Seribu Riam	37,63	30,01	67,64
10. Uut Murung	50,17	40,01	90,18
Jumlah/Total	1 254,29	1 000,29	2 254,58
2016	1 254,29	940,28	2 194,57
2015	1 132,42	757,22	1 889,64
2014	649,32	555,73	1 205,05
2013	501,08	541,12	1 042,20
2012	359,76	411,59	771,35

Sumber : Dinas Pertanian dan Perikanan Murung Raya
 Source : Agriculture and Fishery Office of Murung Raya Regency

Tabel 5.5.6 Banyaknya Sarana/Tempat Pemeliharaan Ikan Menurut Jenisnya di Kabupaten Murung Raya, 2017
The Number of Medium/ Fish Aquaculture by Kind of Medium and Subdistrict in Murung Raya Regency, 2017

Kecamatan Subdistrict (1)	Kolam Fish pond		Keramba Fish Cages		Jumlah (Buah) Total	
	Unit	Ha	Unit	Ha	Unit	Ha
	(2)	(3)	(4)	(5)	(6)	(7)
01. Permata Intan	282	3,38	363	0,33	644	3,71
02. Sungai Babuat	176	2,11	113	0,10	289	2,22
03. Murung	880	10,57	680	0,61	1 560	11,18
04. Laung Tuhup	317	3,80	340	0,31	657	4,11
05. Barito Tuhup Raya	247	2,96	317	0,29	564	3,24
06. Tanah Siang	669	8,03	-	-	669	8,03
07. Tanah Siang Selatan	493	5,92	-	-	493	5,92
08. Sumber Barito	211	2,54	295	0,27	506	2,80
09. Seribu Riam	106	3,80	68	0,06	174	1,33
10. Uut Murung	141	1,69	91	0,08	232	1,77
Jumlah /Total	3 522	44,80	2 267	2,05	5 788	44,31
2016	3 522	42,27	2 267	2,05	5 788	44,31
2015	2 935	35,22	2 067	1,86	5 002	37,08
2014	4 171	-	3 372	-	7 543	-
2013	4 171	33,36	1 356	1,29	7 545	34,65
2012	3 916	28,20	2 485	1,48	5 030	29,68

Sumber : Dinas Pertanian dan Perikanan Murung Raya
 Source : Agriculture and Fishery Office of Murung Raya Regency

Tabel 5.5.7 Jumlah Rumah Tangga Perikanan (RTP) Menurut Kecamatan di Kabupaten Murung Raya (Orang), 2017
Number of Fisheries Household by District in Murung Raya Regency (Person), 2017

Kecamatan Subdistrict	RTP Penangkapan <i>RTP Penangkapan</i>		RTP Budidaya <i>RTP Budidaya</i>		Jumlah Total
	Sungai	Danau	Kolam	Keramba	
	<i>River</i>	<i>Lake</i>	<i>Fish Pond</i>	<i>Fish Cages</i>	
(1)	(2)	(3)	(4)	(5)	(6)
01. Permata Intan	54	11	37	45	147
02. Sungai Babuat	16	6	23	14	59
03. Murung	97	22	115	85	319
04. Laung Tuhup	92	23	41	42	198
05. Barito Tuhup Raya	16	6	32	39	93
06. Tanah Siang	27	4	87	-	118
07. Tanah Siang Selatan	11	3	64	-	78
08. Sumber Barito	76	-	27	37	140
09. Seribu Riam	81	8	14	9	112
10. Uut Murung	70	5	18	11	104
Jumlah/Total	540	88	458	282	1 368
2016	540	65	458	281	1 344
2015	230	38	389	257	914
2014	293	142	384	247	631
2013	300	50	384	247	981
2012	215	22	384	240	861

Sumber : Dinas Pertanian dan Perikanan Murung Raya
 Source : Agriculture and Fishery Office of Murung Raya Regency

5.6. KEHUTANAN/FORESTRY

Tabel
Table

5.6.1 Jumlah Perusahaan Pemegang Izin Usaha Pengusahaan Hasil Hutan Kayu-Hutan Alam (IUPHHK-HA), Pemegang Izin Usaha Pengusahaan Hasil Hutan Kayu-Hutan Tanaman (IUPHHK-HT) dan Pemegang IPPKH Eksplorasi/ Eksploitasi di Kabupaten Murung Raya (000 Ha), 2017

The Number of Cooperation by Permission Degrees Using Woods (IUPHHK-HA, IUPHHK-HT & IPPKH) at Murung Raya Regency (000 Ha), 2017

No.	Jenis Izin <i>Kind of Permission</i>	Luas (Ha) <i>Wide of Area</i>	Jumlah Perusahaan <i>Number of Cooperation</i>
(1)	(2)	(3)	(4)
1.	IUPHHK-HA		
	- Lintas Kabupaten	237 240	4
	- Tidak Lintas Kabupaten	954 870	15
2.	IUPHHK-HT		
	- Lintas Kabupaten	9 550	1
	- Tidak Lintas Kabupaten	20 626	1
3.	IPPKH Eksplorasi/ Eksploitasi		
	- Eksplorasi	-	-
	- Eksploitasi	-	-
	Jumlah/Total	1 222 286	21

Sumber : Dinas Kehutanan Provinsi Kalimantan Tengah

Source : Forestry Office of Kalimantan Tengah Province

Tabel 5.6.2 Produksi Kayu Hutan Menurut Jenis Produksi di Kabupaten Murung Raya (m³), 2011–2017
Table Timber Production by Type of Product in Murung Raya Regency (m³), 2011–2017

Tahun Year	Kayu Bulat Logs	Kayu Gergajian Sawn Timber	Kayu Lapis Plywood
(1)	(2)	(3)	(4)
2011	53 852,62	-	-
2012	121 286,38	-	-
2013	90 236,80	-	-
2014	186 458,90	-	-
2015	258 975,94	-	-
2016	176 654,60	-	-
2017	225 719,62	498,76	-

Sumber : Dinas Kehutanan Provinsi Kalimantan Tengah
 Source : Forestry Office of Kalimantan Tengah Province

Tabel 5.6.3 Produksi Kayu Bulat Menurut Jenis Kayu di Kabupaten Murung Raya, 2014-2017
Table **5.6.3 Produksi Kayu Bulat Menurut Jenis Kayu di Kabupaten Murung Raya, 2014-2017**
Logs Production by Type of Logs in Murung Raya Regency, 2014-2017

Tahun Year	Meranti		Rimba Campuran		Kayu Lainnya		Jumlah/ Total	
	Batang	Vol (m ³)	Batang	Vol (m ³)	Batang	Vol (m ³)	Batang	Vol (m ³)
(1)	(2)	(3)	(4)	(5)	(6)	(7)	(8)	(9)
2014	36 660	181 360,97	1 114	4 099,65	328	998,28	38 102	186 458,90
2015	50 178	254 226,34	1 254	4 549,36	68	200,24	51 500	258 975,94
2016	33 280	173 658,46	877	2 994,56	6	3,16	34 160	176 654,60
2017	45 220	225 719,62	1 502	5 794,78	10	9 25	46 732	231 523,65

Sumber : Dinas Kehutanan Provinsi Kalimantan Tengah
 Source : Forestry Office of Kalimantan Tengah Province

INDUSTRI, PERTAMBANGAN, ENERGI DAN KONSTRUKSI

6

Industry, Mining, Energy and Construction

Moulding merupakan klasifikasi industri dengan **produksi terbesar** di Kabupaten Murung Raya 2017.

Building material store is kind of establishment with the hugest production in Murung Raya Regency 2017

Jumlah listrik yang dijual PLN (Kwh)

The number of electricity sold by PLN (Kwh)

2017 27.443.296
2016 25.999.749

5,6 %

Jumlah pelanggan PDAM

The number of costumers from PDAM

2017 4010 orang
2016 4007 orang

0,075%

PENJELASAN TEKNIS

1. **Pertambangan** adalah suatu kegiatan pengambilan endapan bahan galian berharga dan bernilai ekonomis dari dalam kulit bumi, di bawah permukaan bumi dan di bawah permukaan air.
2. **Avgas (Aviation Gasoline)** adalah bahan bakar minyak berkadar oktan tinggi untuk pesawat bermesin torak, mempunyai titik beku yang rendah (maksimum -60°C).
3. **Avtur (Aviation Turbin)** adalah bahan bakar khusus untuk turbin/ pesawat terbang, jenis khusus minyak tanah dengan proses penyulingan dari 150°C - 250°C.

Premium adalah jenis bahan bakar minyak. Dipergunakan di mesin pembakaran bagian dalam kecuali mesin pesawat terbang, di pasaran tersedia dalam bentuk Premium, Premix, Super TT dan BB2L.

Minyak Bakar adalah bahan bakar minyak dari jenis residu, lebih kental dari pada minyak diesel dan mempunyai titik tuang (*pour point*) yang lebih tinggi daripada minyak diesel.

Naphta adalah Sulingan minyak bumi ringan dengan titik didih akhir tidak melebihi 220 derajat Celcius.

4. **LSWR (Low Sulfur Waxy Residue)** adalah residu berkilin dengan kadar belerang rendah yang diperoleh dari penyulingan atmosferik minyak bumi, misalnya residu minyak Minas dari Sumatra.

TECHNICAL NOTES

1. **Mining** is the extraction of mineral deposits that valuable and having economic value of the earth crust, beneath the earth surface and below the water surface.
2. **Avgas (Aviation Gasoline)** is fuel with high octane levels for aircraft with piston engine, having low freezing point (-60° C maximum).
3. **Aviation fuel (Aviation Turbine)** is a special fuel for turbine/ aircraft, a special type of kerosene with the distillation process from 150° C - 250° C.

Premium is the type of fuel oil. Premium is used in inside combustion engines, except for aircraft engines, in the market available in the form of Premium, Premix, Super without Lead and BB2L (dedicated fuel for two stroke engines).

Fuel oil is the fuel oil from the type of residue, is more viscous than oil diesel and has higher pour point than diesel.

Naphtha is light petroleum distillate with final boiling point not exceeds 220 degrees Celsius.

4. **LSWR (Low Sulfur waxy Residue)** is waxy residue with a low sulfur content obtained from atmospheric distillation of petroleum, such as Minas oil residue from Sumatra.

PENJELASAN TEKNIS

5. **Perusahaan Listrik Negara (PLN)** adalah Perusahaan Umum Milik Negara yang mempunyai aktivitas kegiatan pembangkitan, transmisi, dan distribusi tenaga listrik.
6. **Perusahaan Gas Negara (PGN)** adalah perusahaan milik pemerintah yang mempunyai aktivitas dalam pengolahan gas cair, produksi gas dengan karbonasi arang atau dengan pengolahan yang mencampur gas dengan gas alam, penyaluran gas cair melalui suatu sistem pipa.
7. **Perusahaan Air Bersih** adalah perusahaan yang mempunyai aktivitas dalam penampungan, penjernihan, dan penyaluran air baku atau air bersih dari terminal air melalui saluran air, pipa atau mobil tangki (dalam satu pengelolaan administrasi dengan kegiatan ekonomi) kepada rumah tangga, perusahaan industri, atau pengguna komersial lainnya.
8. Jumlah listrik/ gas/ air bersih yang terjual adalah banyaknya listrik/ gas/ air bersih yang disalurkan kepada para pelanggan.
9. **Biaya input** adalah pengeluaran yang digunakan untuk pembelian bahan bakar dan pelumas tenaga listrik yang dibeli, alat-alat tulis, onderdil, ongkos pemeliharaan dan perbaikan kecil alat produksi, sewa gedung dan mesin serta jasa lainnya.

TECHNICAL NOTES

5. **State Electricity Company (PLN)** is a State-owned Public Company that has the activity of generation, transmission, and distribution of electricity.
6. **National Gas Company (PGN)** is government owned company that has activity in the processing of liquid gas, coal gas production by carbonation or by processing the gas mixing with natural gas, liquefied gas supply via a pipe system.
7. **The Clean Water Companies** is a companies that have activities in the reservoir, purification, and distribution of the raw water or clean water from water terminal through the conduit, pipe or tank car (within one administrative management of economic activity) to households, industries, or other commercial users.
8. **The amount of electricity/ gas/ clean water sold** is the number of electricity/ gas/ clean water distributed to customers.
9. **Input costs** are the expenses that are used to purchase fuel and lubricants, purchased electricity, stationery, auto parts, cost of maintenance and minor repairs of production equipment, rental of buildings and machinery, as well as expenses for other services.

PENJELASAN TEKNIS

10. **Nilai Output** adalah nilai tenaga listrik/gas/air bersih yang dijual atau didistribusikan kepada para pelanggan dan ditambah dengan pendapatan atau penerimaan dari kegiatan jasa perusahaan.
11. **Konstruksi** adalah suatu kegiatan yang hasil akhirnya berupa bangunan/konstruksi yang menyatu dengan lahan tempat kedudukannya, baik digunakan sebagai tempat tinggal atau sarana kegiatan lainnya. Hasil kegiatan itu antara lain : gedung, jalan, jembatan, rel dan jembatan kereta api, terowongan, bangunan air dan drainase, bangunan industri, pusat perdagangan, bangunan olahraga, bangunan landasan pesawat terbang, dermaga, bangunan pembangkit listrik, transmisi, distribusi, jaringan gas dan bangunan jaringan komunikasi. Kegiatan konstruksi meliputi perencanaan, persiapan, pembuatan, pembongkaran, perbaikan bangunan dan kegiatan konstruksi lainnya.
12. **Nilai konstruksi** adalah nilai pekerjaan yang telah diselesaikan oleh pihak pemborong berdasarkan surat perjanjian atau surat perintah kerja antara pemilik dengan kontraktor.

TECHNICAL NOTES

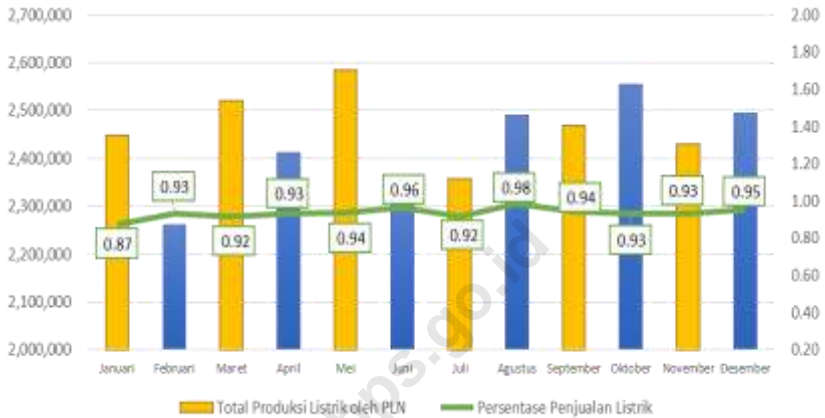
10. **The output value** is the value of electricity/gas/clean water that is sold or distributed to customers and added by income or revenues of corporate services activities.
11. **Construction** is an activity that ultimate results in the form of building/ construction that integrates with the land in its position, either used as a residence or facilities of other activities. The results of these activities include: buildings, roads, bridges, railways and railway bridges, tunnels, of water and drainage construction, industrial building, commercial centers, sport construction, construction of airplane runway, wharf, construction of power plants, transmission, distribution, network gas, and construction of communication networks. Construction activities include planning, preparation, manufacture, dismantling, repair construction and other construction activities.
12. **Construction value** is the value of work completed by the contractor pursuant to agreement letter or work order letter between the owner with the contractor.

ULASAN	DESCRIPTION
<p>Batu bara merupakan salah satu komoditas tambang utama di Kabupaten Murung Raya. Potensi tambang batu bara di Kabupaten Murung Raya cukup menarik perhatian. Hal ini dapat dilihat dari data Dinas Pertambangan dan Energi Murung Raya tahun 2015. Jumlah produksi batu bara adalah jumlah produksi tambang terbesar selain pasir dan kerikil. Jumlah produksi batu bara yaitu sebesar 1.481.525,80 MT, kerikil sebesar 16.853,80 M³, dan pasir sebesar 14.384,46 M³.</p>	<p><i>Coal is one of the major mining commodities in Murung Raya. The Potential of coal mines in Murung Raya is enough to attract attention. It can be seen from data the Department of Mines and Energy Murung Raya in 2015. Total production of coal is the largest number of mining production in addition to sand and gravel. Total coal production in the amount of 1,481,525.80 Metric tons, amounting to 16,853.80 M³ of gravel and sand of 14384.46 M³.</i></p>
<p>Selama tahun 2016, total produksi tenaga listrik Murung Raya sebanyak 27.994.614 kwh, dimana ada sebanyak 25.999.749 kwh yang dijual, 115.112 kwh dipakai sendiri, dan sisanya sebanyak 1.879.300 kwh hilang. Banyaknya pelanggan PLN berjumlah 13.254 pelanggan.</p>	<p><i>During 2016, total electric power production is 27,994,614 kwh Murung Raya, besides there are amounted 25,999,749 kwh for sold, 115,112 kwh for personal used, and the remaining 1,879,300 kwh is lost. The number of PLN amounted to 13,254 customers.</i></p>
<p>Tahun 2016 banyaknya pelanggan PDAM Kabupaten Murung Raya berjumlah 4.007 pelanggan. Jumlah air yang disalurkan sebesar 60.802 M³.</p>	<p><i>In 2016, the number of customers Water Supply Establishment of Murung Raya Regency amounted to 4,007 customers. The amount of water supply is 60,803 M³.</i></p>

Gambar 6.1. Total Produksi Listrik dan Persentase Penjualan Listrik di Kabupaten Murung Raya, 2017

Figure

Production and percentage of sold of electricity in Murung Raya Regency, 2017

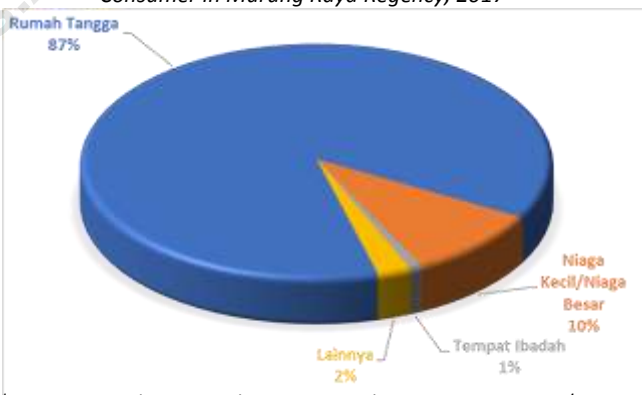


Sumber/Source : PT PLN Ranting Puruk Cahu Kabupaten Murung Raya/State Owned Electricity Establishment, Puruk Cahu of Murung Raya Regency

Gambar 6.2. Persentase Jumlah Pelanggan PDAM Menurut Jenis Konsumen di Kabupaten Murung Raya, 2017

Figure

Number of Customer of Water Supply Establishment by Kind of Consumer in Murung Raya Regency, 2017



Sumber/Source : Perusahaan Daerah Air Minum Kabupaten Murung Raya/Regional Government Water Supply Establishment of Murung Raya Regency

6.1. INDUSTRI/INDUSTRY

Tabel 6.1.1 Jumlah Perusahaan, Tenaga Kerja, dan Nilai Produksi Menurut Klasifikasi Industri di Kabupaten Murung Raya, 2017
Table Number of Establishment, Employees, and Production Value by Industrial Classification in Murung Raya Regency, 2017

	Klasifikasi Industri Industrial Classification	Perusahaan Establishment	Tenaga Kerja Employees
	(1)	(2)	(3)
1	Kerajinan Anyaman Rotan dan Bambu / <i>Bamboo and Rattan Industry</i>	-	-
2	Usaha Batu Merah / <i>Bricks Industry</i>	4	16
3	Meubelair / <i>Furniture Industry</i>	11	22
4	Kerajinan Kayu / <i>Woods Industry</i>	-	-
5	Kerajinan Manik-manik / <i>Beads Industry</i>	-	-
6	Industri Makanan dan Minuman / <i>Foods and Beverages Industry</i>	28	43
7	Moulding / <i>Building Material Store</i>	1	2
8	Penjahit Pakaian / <i>Tailor</i>	9	28
9	Pembuatan Mandau / <i>Traditional Weapon Industry</i>	-	-
10	Pembuatan Lempok Durian / <i>Special Food of Durian Fruits Industry</i>	2	11
11	Usaha Cetak Batako / <i>Bricks Mold Industry</i>	1	3
12	Industri Tahu Tempe / <i>Tahu Tempe Industry</i>	3	7
13	Pelayanan Jasa Las / <i>Services of Las Industry</i>	7	12
14	Data Pemeliharaan dan Reparasi Sepeda Motor / <i>Repair Shop of Bike Industry</i>	44	114
15	Gypsum / <i>Gypsum Industry</i>	-	-
	Industri Pengolahan Kopi	2	6
	Logam Mulia	1	1
	Industri dan Jasa Percetakan	4	4
16	Jasa Fotokopi	22	38
	Jumlah /Total	138	307

Sumber : Dinas Perindustrian Perdagangan Koperasi, Usaha Kecil dan Menengah Kab. Murung Raya
 Source : *Industry, Trade, Cooperation, Small and Medium Enterprises Service of Murung Raya Regency*

6.2. PERTAMBANGAN/MINING

Tabel 6.2.1 Produksi Pertambangan dan Penggalian Menurut Jenisnya di Kabupaten Murung Raya, 2014-2016
Production of Mining and Quarrying by Kind of Mining in Murung Raya Regency, 2014-2016

Jenis Bahan Pertambangan <i>Kind of Mining</i>	Satuan <i>Unit</i>	Jumlah Produksi <i>Total Production</i>	
		2014	2015
(1)	(2)	(4)	(5)
Batubara/ <i>Coal</i>	MT	2 882 142,44	1 481 525,80
Emas/ <i>Gold</i>	Kg	-	-
Perak/ <i>Silver</i>	Kg	-	-
Minyak/ <i>Crude Oil</i>	Barrel	-	-
Gas Bumi/ <i>Natural gas</i>	Mcf	-	-
Kerikil/ <i>Pebble</i>	M ³	NA	16 853,8032
Sirtukil	M ³	NA	8 048,8825
Batu Belah/ <i>Stone Sides</i>	M ³	6 869	1 656,6882
Sirtu	M ³	2 866	8 199,7938
Pasir/ <i>Sand</i>	M ³	16 617	14 384,4625
Awkes	M ³	5 566	NA
Koral	M ³	NA	129
Tanah Urug	M ³	374	16,65
Batu Kapur/ <i>Limestone</i>	M ³	-	NA

Keterangan: Data Tahun 2016 Belum Tersedia

Note: *Data in 2016 Not Yet Available*

Sumber : Dinas Pertambangan dan Energi Kabupaten Murung Raya

Source : *Mining and Energy Service of Murung Raya Regency*

Tabel 6.2.2 Jumlah Izin Usaha Pertambangan (IUP) Eksplorasi menurut Jenis Barang Tambang di Kabupaten Murung Raya, 2017
Number of Exploration Mining License by Kind of Mining in Murung Raya Regency, 2017

Jenis Bahan Pertambangan <i>Kind of Mining</i>	Izin Usaha Pertambangan (IUP)	Luas Area (Ha)
(1)	(2)	(3)
Batubara/ <i>Coal</i>	32	418 799,00
Zircon/ <i>Zircon</i>	-	-
Bijih Besi/ <i>Iron Ore</i>	-	-
Emas/ <i>Gold</i>	4	102 771,00
Tembaga/ <i>Copper</i>	-	-
Bauksit/ <i>Bauksit</i>	-	-
Galena/ <i>Galena</i>	-	-
Pasir/ <i>Sand</i>	-	-
Pasir Kuarsa/ <i>Quartz Sand</i>	-	-
Intan/ <i>Diamond</i>	-	-
Mineral Logam/ <i>Metallic Minerals</i>	-	-
Batuan/ <i>Rock</i>	-	-
Batu Gamping/ <i>Limestone</i>	-	-
Laterit/ <i>Laterite</i>	-	-

Sumber : Dinas Pertambangan dan Energi Provinsi Kalimantan Tengah

Source : *Energy and Resources Office of Kalimantan tengah Province*

Tabel 6.2.3 Jumlah Izin Usaha Pertambangan (IUP) Produksi menurut Jenis Barang Tambang di Kabupaten Murung Raya, 2017
Number of Production Mining Labour License by Kind of Mining in Murung Raya Regency, 2017

Jenis Bahan Pertambangan <i>Kind of Mining</i>	Izin Usaha Pertambangan <i>(IUP)</i>	Luas Area <i>(Ha)</i>
(1)	(2)	(3)
Batubara/ <i>Coal</i>	16	187 726,00
Zircon/ <i>Zircon</i>	-	-
Bijih Besi/ <i>Iron Ore</i>	-	-
Emas/ <i>Gold</i>	-	-
Tembaga/ <i>Copper</i>	-	-
Bauksit/ <i>Bauksit</i>	-	-
Galena/ <i>Galena</i>	-	-
Pasir/ <i>Sand</i>	-	-
Pasir Kuarsa/ <i>Quartz Sand</i>	-	-
Intan/ <i>Diamond</i>	-	-
Mineral Logam/ <i>Metallic Minerals</i>	-	-
Batuan/ <i>Rock</i>	41	1 758,22
Natu Gamping/ <i>Limestone</i>	-	-
Laterit/ <i>Laterite</i>	-	-

Sumber : Dinas Pertambangan dan Energi Provinsi Kalimantan Tengah
 Source : *Energy and Resources Office of Kalimantan tengah Province*

6.3. ENERGI/ENERGY

Tabel 6.3.1 Banyaknya Produksi Listrik PLN dan Jumlah Pelanggan di Kabupaten Murung Raya, 2017
Table Number of Electricity PLN Production and Customer Murung Raya Regency, 2017

Bulan <i>Month</i>	Jumlah Pelanggan <i>Number of Customers</i>	Daya Terpasang <i>Installed Power</i>
(1)	(2)	(3)
Januari/ <i>January</i>	13 254	7 135
Februari/ <i>February</i>	13 323	7 135
Maret/ <i>March</i>	13 421	7 135
April/ <i>April</i>	13 504	6 835
Mei/ <i>May</i>	13 604	6 775
Juni/ <i>June</i>	13 793	6 775
Juli/ <i>July</i>	13 926	6 775
Agustus/ <i>August</i>	14 124	6 775
September/ <i>September</i>	14 227	6 775
Oktober/ <i>October</i>	14 335	7 920
November/ <i>November</i>	14 429	7 920
Desember/ <i>December</i>	14 649	7 920
Jumlah/ <i>Total</i>	166 589	85 575

Sumber : PT. PLN Ranting Puruk Cahu

Source : *State Owned Electricity Establishment, PurukCahu*

Tabel 6.3.2 Banyaknya Pemakaian Listrik per Bulan di Kabupaten Murung Raya, 2017
The Amount of Electricity Consumption by Month in Murung Raya Regency, 2017

Bulan <i>Month</i>	Dijual <i>Sold</i> (Kwh)	Dipakai Sendiri <i>Own Used</i> (Kwh)	Susut/ Hilang <i>Loses</i> (Kwh)	Total Produksi/ <i>Production</i> Total (Kwh)
(1)	(2)	(3)	(4)	(5)
Januari/ <i>January</i>	2 134 913	7 001	305 125	2 447 039
Februari/ <i>February</i>	2 110 103	6 280	144 567	2 260 950
Maret/ <i>March</i>	2 313 209	7 041	200 014	2 520 264
April/ <i>April</i>	2 245 519	6 470	159 039	2 411 028
M e i/ <i>May</i>	2 422 494	7 074	155 696	2 585 264
J u n i/ <i>June</i>	2 238 488	6 316	81 698	2 326 502
J u l i/ <i>July</i>	2 163 680	5 711	187 353	2 356 744
Agustus/ <i>August</i>	2 451 448	6 923	32 730	2 491 101
September/ <i>September</i>	2 323 148	6 864	138 501	2 468 513
Oktober/ <i>October</i>	2 386 615	6 404	161 164	2 554 183
November/ <i>November</i>	2 271 932	6 693	151 405	2 430 030
Desember/ <i>December</i>	2 381 747	6 965	106 245	2 191 957
Jumlah/ Total	27 443 296	79 742	1 823 537	29 346 575

Sumber : PT. PLN Ranting Puruk Cahu

Source : *State Owned Electricity Establishment, Puruk Cahu*

Tabel 6.3.3 Banyaknya Pelanggan, Daya Terpasang (Va) di Kabupaten Murung Raya, 2008-2017
Number of Customer, Power Installed (Va) in Murung Raya Regency, 2008-2017

Tahun Year	Jumlah Pelanggan Number of Customer	Daya Terpasang Power Installed (VA)	J.T.M (Kms)	J.T.R (Kms)	Gardu Substation (Buah)
(1)	(2)	(3)	(4)	(5)	(6)
2008	4 129	2 850	63,330	41,113	40
2009	4 289	2 810	64,196	41,113	45
2010	5 316	4 220	64,395	37,974	51
2011	6 390	6 539 250	124,362	66,459	72
2012	7 994	9 877 200	86,342	52,519	57
2013	10 079	14 038 700	121,117	63,859	81
2014	11 571	14 474 000	168,042	47,616	121
2015	12 252	15 413 550	145,033	81,669	122
2016	13 254	16 978 800	142,030	81,676	132
2017	14 649	18 655 050	169 511	89 078	171

Sumber : PT. PLN Ranting Puruk Cahu

Source : State Owned Electricity Establishment, Puruk Cahu

Tabel 6.3.4 Informasi Kelistrikan di Kabupaten Murung Raya, 2015-2017
Table Electricity Information in Murung Raya Regency, 2015-2017

Tahun Year	Total Panjang Jaringan (Kms)	Total Daya Mampu (KW)	Beban Puncak (KW)	Jumlah PLTD (Unit)
(1)	(2)	(3)	(4)	(5)
2015	188,23	5 000	5 800	15
2016	128,86	7 300	4 600	22
2017	169 511	8 000	6 050	26

Sumber : PT. PLN Ranting Puruk Cahu

Source : State Owned Electricity Establishment, Puruk Cahu

Tabel 6.3.5 Jumlah Pelanggan, Air Minum Yang Disalurkan, dan Nilai (Rp) Menurut Jenis Konsumen di Kabupaten Murung Raya, 2017
Number of Customer, Quantity of Water Supply, and Value (Rp) by Kind of Consumer in Murung Raya Regency, 2017

JenisKonsumen <i>Kind of Consumer</i>	Pelanggan <i>Customer (Unit)</i>	Air yang disalurkan (M³) <i>Water Supply (M³)</i>
(1)	(2)	(3)
Rumah Tangga/ <i>Household</i>	3 508	568 924
Industri Rumah Tangga/ <i>Domestic Industry</i>	21	2 730
Rumah Sakit Pemerintah/ <i>Government Hospital</i>	7	24 686
Tempat Ibadah/ <i>Worship place</i>	34	3 057
Sekolah/ <i>School</i>	26	5 923
Instansi Pemerintah/ <i>Government</i>	27	4 745
Niaga Kecil/ <i>Small Trade</i>	358	48 549
Niaga Besar/ <i>Big Trade</i>	22	4 401
ABRI Kabupaten/ <i>ABRI</i>	3	3 695
Rumah Mewah/ <i>Luxury Home</i>	1	628
Hidran Umum/ <i>Public Hydrant</i>	-	-
MCK/MCK	3	1 120
Terminal Umum/ <i>Public terminal</i>	-	-
Jumlah/Total	4 010	668 458
2016	4 007	60 802
2015	3 922	700 080
2014	3 877	913 150

Sumber : Perusahaan Air Minum Kabupaten Murung Raya

Source : Regional Government Water Supply Establishment of Murung Raya Regency

Tabel 6.3.6 Jumlah Pelanggan, Air Minum Yang Disalurkan, dan Nilai (Rp) Menurut Kecamatan/ Unit PDAM di Kabupaten Murung Raya, 2017
Number of Customer, Quantity of Water Supply, and Value (Rp) by Subdistrict in Murung Raya Regency, 2017

JenisKonsumen <i>Kind of Consumer</i>	Pelanggan <i>Customer (Unit)</i>	Air yang disalurkan (M³) <i>Water Supply (M³)</i>
(1)	(2)	(3)
Permata Intan	-	-
Sungai Babuat	-	-
Murung	3 294	498 424
Laung Tuhup	716	170 034
Barito Tuhup Raya	-	-
Tanah Siang	-	-
Tanah Siang Selatan	-	-
Sumber Barito	-	-
Seribu Riam	-	-
Uut Murung	-	-
Jumlah/Total	4 010	668 458
2016	4 007	60 802
2015	3 922	700 080
2014	3 877	913 150

Sumber : Perusahaan Air Minum Kabupaten Murung Raya

Source : *Regional Government Water Supply Establishment of Murung Raya Regency*

6.4. KONSTRUKSI/CONSTRUCTION

Tabel 6.4.1 Banyaknya Surat Keputusan/ Pengesahan Hak-Hak atas Tanah Menurut Kecamatan di Kabupaten Murung Raya, 2017
The Number of Certificate of Land Rights by Subdistrict in Murung Raya Regency, 2017

Kecamatan Subdistrict	Surat Keputusan Yang Diberikan Number of Certificate					Jumlah Total
	Hak Guna Bangunan Used Building Right	Hak Milik Own Right	Hak Pakai Used Right	Hak Milik Trans- migrasi Own Right	Hak Guna Usaha Business Used Right	
(1)	(2)	(3)	(4)	(5)	(6)	(7)
01. Permata Intan	-	-	-	-	-	-
02. Sungai Babuat	-	-	-	-	-	-
03. Murung	-	98	3	-	-	101
04. Laung Tuhup	-	-	-	-	-	-
05. Barito Tuhup Raya	-	-	-	-	-	-
06. Tanah Siang	-	-	2	-	-	-
07. Tanah Siang Selatan	-	-	1	-	-	-
08. Sumber Barito	-	-	-	-	-	-
09. Seribu Riam	-	-	-	-	-	-
10. Uut Murung	-	-	-	-	-	-
Jumlah/Total	-	98	6	-	-	-
2016	2	651	7	-	-	660
2015	1	382	38	-	-	421
2014	-	22	-	-	-	22
2013	-	369	7	-	-	376
2012	-	582	8	-	-	590

Sumber : Badan Pertanahan Nasional Kabupaten Murung Raya
 Source : National Land Board of Murung Raya Regency

Tabel 6.4.2 Luas Tanah yang Diberikan SK Pengesahan Hak-Hak Atas Tanah Menurut Kecamatan di Kabupaten Murung Raya (m²), 2017
Area of Land That is Granted Certificate of Land Rights by Subdistrict in Murung Raya Regency (m²), 2017

Kecamatan Subdistrict	Hak Atas Tanah/ Land Right					Jumlah Total
	Hak Guna Bagunan	Hak Milik	Hak Pakai	Pemegang Hak Milik	Hak Guna Usaha	
	<i>Building Used Right</i>	<i>Own Right</i>	<i>Used Right</i>	<i>Holder Own Right</i>	<i>Business Used Right</i>	
(1)	(2)	(3)	(4)	(5)	(6)	(7)
01. Permata Intan	-	-	-	-	-	-
02. Sungai Babuat	-	-	-	-	-	-
03. Murung	-	126 142	291 915	126 142	-	544 199
04. Laung Tuhup	-	-	-	-	-	-
05. Barito Tuhup Raya	-	-	-	-	-	-
06. Tanah Siang	-	-	26 669	-	-	-
07. Tanah Siang Selatan	-	-	1 776	-	-	-
08. Sumber Barito	-	-	-	-	-	-
09. Seribu Riam	-	-	-	-	-	-
10. Uut Murung	-	-	-	-	-	-
Jumlah/Total		126 142	320 360	126 142	-	-
2016	6 597	460 722	359 829	-	-	827 148
2015	6 098	204 143	981 565	-	-	1 191 806
2014	-	20 108	-	-	-	20 108
2013	-	197 888	33 445	-	-	231 283
2012	-	360 362	233 804	-	-	594 166

Sumber : Badan Pertanahan Nasional Kabupaten Murung Raya

Source : National Land Board of Murung Raya Regency

Tabel 6.4.3 Pelaksanaan Pendaftaran Tanah Sistem Lengkap yang Dilaksanakan oleh Kantor Wilayah Badan Pertanahan Nasional di Kabupaten Murung Raya, 2017

The Number of PTSL That is Conducted by Regional Office of National Land Agency in Murung Raya Regency, 2017

Kecamatan <i>Subdistrict</i>	Lokasi PTSL (Kecamatan) <i>Location of PTSL (Subdistrict)</i>	Jumlah Surat Keputusan <i>Number of Certificate</i>
(1)	(2)	(3)
01. Permata Intan	-	-
02. Sungai Babuat	-	-
03. Murung	846	36
04. Laung Tuhup	-	-
05. Barito Tuhup Raya	-	-
06. Tanah Siang	154	10
07. Tanah Siang Selatan	-	-
08. Sumber Barito	-	-
09. Seribu Riam	-	-
10. Uut Murung	-	-
Jumlah/Total	1 000	46
2016	550	550
2015	350	350
2014	350	350
2013	-	355
2012	-	6

Sumber : Badan Pertanahan Nasional Kabupaten Murung Raya

Source : National Land Board of Murung Raya Regency

PERDAGANGAN



Trading

Penyaluran Beras di Kabupaten Murung Raya (Kg), 2017
Distribution of Rice in Murung Raya Regency (Kg), 2017

Pegawai Bulog
1.720

TNI/ POLRI
110.597

Raskin
875.010

**Lain-lain
Beras CBP**
71.350



PENJELASAN TEKNIS

1. **NV/CV/Firma** adalah bentuk badan hukum perusahaan perorangan yang modalnya dimiliki oleh beberapa orang dan digunakan untuk menjalankan usaha bersama dengan tujuan untuk memperoleh keuntungan. Bentuk badan hukum ini disahkan oleh notaris.
2. **Pedagang besar** adalah pengusaha/pedagang yang menjual barang dalam jumlah besar untuk setiap jenis barang yang diperdagangkan.
3. **Pedagang Besar Pertama** adalah pedagang besar sesudah produsen/penghasil. Pada sektor pertanian yang dimaksud pedagang besar pertama adalah pedagang sesudah petani, sedangkan pada sektor pertambangan/penggalan pedagang besar pertama adalah pedagang sesudah pengusaha pertambangan/penggalan, demikian pula untuk sektor industri pedagang besar pertamanya adalah pedagang sesudah produsen. Untuk sektor impor pedagang besar pertamanya adalah importir, demikian pula untuk barang ekspor pedagang besar pertamanya adalah eksportir itu sendiri.
4. **Perusahaan** adalah suatu badan yang melakukan kegiatan ekonomi, bertujuan menghasilkan barang/jasa, terletak di suatu bangunan fisik pada lokasi tertentu, dan mempunyai catatan administrasi tersendiri mengenai produksi dan struktur biaya,

TECHNICAL NOTES

1. **Limited incorporated companies** is a form of private corporate body whose capital is owned by several people and used jointly to run the business with the aim of making profit. This form of corporate body is legalised by a notary public. (The Indonesian firma is a company in which each shareholder is liable for the debts of the partnership as a whole).
2. **Wholesaler** is business which sells goods in large quantities for each kind of goods traded.
3. **The first Wholesaler** is the major trader after the producer/manufacturer. In the farming sector what is meant by the first major trader is the trader subsequent to the farmer, whereas in the mining sector the first major trader is the trader subsequent to the mining company, and similarly in the industrial sector the first major trader is the trader subsequent to the producer. In the import sector the first major trader is the importer, and similarly for export goods the first major trader is the exporter.
4. **Establishment** refers to an economic activity unit providing goods or services in/from a physical location (identified by a census). The unit maintains records on its production and cost structures and has one or more entrepreneurs who are

PENJELASAN TEKNIS

serta ada seorang atau lebih yang bertanggung jawab atas resiko usaha. Badan usaha perusahaan konstruksi dapat berbentuk PT, CV, Firma, PT (Persero), Perusahaan Umum atau Perusahaan Jawatan.

5. **Koperasi** adalah badan usaha yang beranggotakan orang seorang atau badan hukum koperasi dengan melandaskan kegiatannya berdasarkan prinsip koperasi sekaligus sebagai gerakan ekonomi rakyat yang berdasar atas asas kekeluargaan.

TECHNICAL NOTES

responsible for all risk. Legal construction establishments may take the form: incorporated non-profit organisation, cooperative association, partnership, government trading enterprise (local and national) or private company.

5. **Cooperative** is an establishment that its members are people or establishments with legal status of cooperative and its activities based on people economic movement.

ULASAN

Berdasarkan data dari Dinas Perindustrian Perdagangan Koperasi dan UMKM Kabupaten Murung Raya, jumlah pedagang kecil yang terdaftar ada sebanyak 45 pedagang dan pedagang menengah sebanyak 22 pedagang.

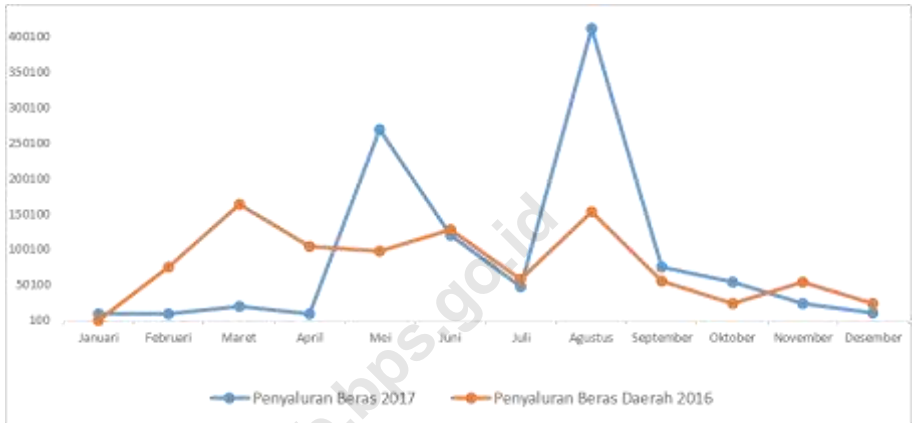
Pemasukan dan penyaluran raskin di Kabupaten Murung Raya tahun 2017, berdasarkan data dari Perum BULOG Sub drive Wilayah Puruk Cahu mengalami peningkatan sebesar 12,83 persen dibandingkan tahun 2016.

DESCRIPTION

Based on data from the Department of Industry, Trade Cooperatives and SMEs Murung Raya, the number of small traders registered is 445 merchants. The Number of medium-sized traders and merchants is 22 merchants.

Importation and distribution of Raskin (rice for the poor) in Murung Raya in 2017, based on data from BULOG Sub Region Puruk Cahu experiences a 12,83 persen increase between 2016.

Gambar 7.1. Penyaluran Beras Daerah Berdasarkan Subjek Penerima d Kabupaten Murung Raya (Kg), 2017
Distribution of Rice by Subject in Murung Raya Regency (Kg), 2017



Sumber/Source : Perum BULOG Sub drive Wilayah Puruk Cahu Kabupaten Murung Raya/ Sub drive Perum BULOG of Puruk Cahu of Murung Raya Regency

Tabel 7.1. Jumlah Penerbitan Surat Izin Usaha Pertambangan (SIUP) Menurut Klasifikasi Pedagang dan Kecamatan di Kabupaten Murung Raya, 2017

Number of Accomplishment Trading Admission Letters by Merchant Classification and Subdistrict in Murung Raya Regency, 2017

Kecamatan <i>Subdistrict</i>	Pedagang Besar <i>Whole Sale</i>	Pedagang Menengah <i>Medium Sale</i>	Pedagang Kecil <i>Retailer</i>	Jumlah <i>Total</i>
(1)	(2)	(3)	(4)	(5)
01. Permata Intan	-	-	-	-
02. Sungai Babuat	-	-	-	-
03. Murung	-	20	42	62
04. Laung Tuhup	-	-	-	-
05. Barito Tuhup Raya	-	-	-	-
06. Tanah Siang	-	-	1	1
07. Tanah Siang Selatan	-	2	2	4
08. Sumber Barito	-	-	-	-
09. Seribu Riam	-	-	-	-
10. Uut Murung	-	-	-	-
Jumlah/ Total	-	22	45	67

Sumber : Dinas Perindustrian, Perdagangan, Koperasi, Usaha Kecil dan Menengah Kab. Murung Raya

Source : *Industry, Trade, Cooperatives, and Small and Medium Enterprise Office of Murung Raya Regency*

Tabel 7.2. Jumlah Laporan Penerbitan Tanda Daftar Perusahaan (TDP) Menurut Bentuk Perusahaan Dan Kecamatan di Kabupaten Murung Raya, 2017

The Number of Company Registration Issuance Report by Type of Company and Subdistrict in Murung Raya Regency, 2017

Kecamatan	Perseroan Terbatas	Koperasi	CV	FA	Perusahaan Perseorangan	Bentuk Usaha Lainnya	Jumlah
<i>Subdistrict</i>	<i>Limited Persero</i>	<i>Cooperation</i>	<i>CV</i>	<i>FA</i>	<i>Personal Establiment</i>	<i>Other Company</i>	<i>Total</i>
(1)	(2)	(3)	(4)	(5)	(6)	(7)	(8)
01. Permata Intan	-	-	9	-	2	-	11
02. Sungai Babuat	-	-	-	-	-	-	-
03. Murung	-	-	40	-	22	-	62
04. Laung Tuhup	-	-	-	-	-	-	-
05. Barito Tuhup Raya	-	-	-	-	-	-	-
06. Tanah Siang	-	-	1	-	-	-	1
07. Tanah Siang Selatan	-	-	2	-	2	-	4
08. Sumber Barito	-	-	-	-	-	-	-
09. Seribu Riam	-	-	-	-	-	-	-
10. Uut Murung	-	-	-	-	-	-	-
Jumlah/Total	-	-	52	-	26	-	78

Sumber : Dinas Perindustrian, Perdagangan, Koperasi, Usaha Kecil dan Menengah Kab. Murung Raya

Source : *Industry, Trade, Cooperatives, and Small and Medium Enterprise Office of Murung Raya Regency*

Tabel 7.3. Jumlah Laporan Pembaharuan Tanda Daftar Perusahaan (TDP) Menurut Bentuk Perusahaan Dan Kecamatan di Kabupaten Murung Raya, 2017

The Number of Company Registration Renewal Report by Type of Company and Subdistrict in Murung Raya Regency, 2017

Kecamatan	Perseroan Terbatas	Koperasi	CV	FA	Perusahaan Perseorangan	Bentuk Usaha Lainnya	Jumlah
<i>Subdistrict</i>	<i>Limited Persero</i>	<i>Cooperation</i>	<i>CV</i>	<i>FA</i>	<i>Personal Establishment</i>	<i>Other Company</i>	<i>Total</i>
(1)	(2)	(3)	(4)	(5)	(6)	(7)	(8)
01. Permata Intan	-	-	9	-	2	-	11
02. Sungai Babuat	-	-	-	-	-	-	-
03. Murung	-	-	40	-	22	-	62
04. Laung Tuhup	-	-	-	-	-	-	-
05. Barito Tuhup Raya	-	-	-	-	-	-	-
06. Tanah Siang	-	-	1	-	-	-	1
07. Tanah Siang Selatan	-	-	2	-	2	-	4
08. Sumber Barito	-	-	-	-	-	-	-
09. Seribu Riam	-	-	-	-	-	-	-
10. Uut Murung	-	-	-	-	-	-	-
Jumlah/Total	-	-	52	-	26	-	78

Sumber : Dinas Perindustrian, Perdagangan, Koperasi, Usaha Kecil dan Menengah Kab. Murung Raya

Source : *Industry, Trade, Cooperatives, and Small and Medium Enterprise Office of Murung Raya Regency*

Tabel 7.4. Jumlah Laporan Perpanjangan Tanda Daftar Perusahaan (TDP) Menurut Bentuk Perusahaan Dan Kecamatan di Kabupaten Murung Raya, 2016

The Number of Company Registration Extension Report by Type of Company and Subdistrict in Murung Raya Regency, 2016

Kecamatan	Perseroan Terbatas	Koperasi	CV	FA	Perusahaan Perseorangan	Bentuk Usaha Lainnya	Jumlah
<i>Subdistrict</i>	<i>Limited Persero</i>	<i>Cooperation</i>	<i>CV</i>	<i>FA</i>	<i>Personal Establishment</i>	<i>Other Company</i>	<i>Total</i>
(1)	(2)	(3)	(4)	(5)	(6)	(7)	(8)
01. Permata Intan	-	-	-	-	-	-	-
02. Sungai Babuat	-	-	-	-	-	-	-
03. Murung	1	-	12	-	-	-	13
04. Laung Tuhup	-	-	-	-	-	-	-
05. Barito Tuhup Raya	-	-	-	-	-	-	-
06. Tanah Siang	-	-	-	-	-	-	-
07. Tanah Siang Selatan	-	-	-	-	-	-	-
08. Sumber Barito	-	-	-	-	-	-	-
09. Seribu Riam	-	-	-	-	-	-	-
10. Uut Murung	-	-	-	-	-	-	-
Jumlah/Total	1	-	12	-	-	-	-

Sumber : Dinas Perindustrian, Perdagangan, Koperasi, Usaha Kecil dan Menengah Kab. Murung Raya

Source : *Industry, Trade, Cooperatives, and Small and Medium Enterprise Office of Murung Raya Regency*

Tabel 7.5. Pemasukan dan Penyaluran Beras Daerah di Kabupaten Murung Raya (Kg), 2017
Supply and Distribution of Rice at Murung Raya Regency (Kg), 2017

Bulan Month	Stock Awal First Stock	Pemasukan/Penerimaan Supply	Pengeluaran/Penyaluran Distribution	Stock Akhir Last Stock
(1)	(2)	(3)	(4)	(5)
01. Januari	355 783	-	9 176	346 607
02. Februari	346 607	-	9 084	337 523
03. Maret	337 523	-	19 400	318 123
04. April	318 120	-	9 495	308 625
05. Mei	308 625	300 000	268 388	340 237
06. Juni	340 237	150 000	119 655	370 582
07. Juli	370 582	-	47 408	323 174
08. Agustus	323 174	300 000	410 764	212 410
09. September	212 410	-	75 709	136 701
10. Oktober	136 701	149 985	54 598	232 088
11. November	232 088	66 765	24 338	274 515
12. Desember	274 515	-	10 622	263 853

Sumber : Perum BULOG Sub drive Wilayah Puruk Cahu

Source : Sub drive Perum BULOG of Puruk Cahu

Tabel 7.6. Pemasukan dan Penyaluran Beras Daerah Berdasarkan Subjek Penerima di Kabupaten Murung Raya (Kg), 2017
Supply and Distribution of Rice by Subject in Murung Raya Regency (Kg), 2017

Bulan <i>Month</i>	Pegawai Bulog <i>Bulog Staff</i>	TNI / POLRI <i>TNI/Police</i>	Gol. Anggota Departemen <i>Departement Member</i>	Lain-lain Beras CBP <i>Others</i>	Raskin <i>Poverty Rice</i>	Jumlah <i>Total</i>
(1)	(2)	(3)	(4)	(5)	(6)	(7)
01. Januari/ <i>January</i>	140	9 036	-	-	-	9 176
02. Februari/ <i>February</i>	140	8 944	-	-	-	9 084
03. Maret/ <i>March</i>	140	9 260	-	10 000	-	19 400
04. April/ <i>April</i>	140	9 355	-	-	-	9 495
05. Mei/ <i>May</i>	140	9 378	-	-	258 870	268 388
06. Juni/ <i>Juny</i>	140	9 310	-	15 000	95 205	119 655
07. Juli/ <i>July</i>	140	9 378	-	15 000	22 890	47 408
08. Agustus/ <i>August</i>	140	9 224	-	15 000	386 400	410 764
09. September/ <i>September</i>	140	9 224	-	-	66 345	75 709
10. Oktober/ <i>October</i>	140	9 158	-	-	45 300	54 598
11. November/ <i>November</i>	140	9 198	-	15 000	-	24 338
12. Desember/ <i>December</i>	180	9 132	-	1 350	-	10 662
Jumlah /Total	1 720	110 597	-	71 350	875 010	1 058 677

Sumber : Perum BULOG Sub drive Wilayah Puruk Cahu
 Source : Sub drive Perum BULOG of Puruk Cahu

HOTEL DAN PARIWISATA



8

Hotel and Tourism



Terdapat penambahan **5 hotel baru** di Kabupaten Murung Raya selama satu tahun terakhir.

There are 5 new hotels in Murung Raya Regency during the past year.

1 Recamatan Permalan Intan

2 Recamatan Laung Tuhup



1 Recamatan Murung

1 Recamatan Tanah Siang Selatan



PENJELASAN TEKNIS

1. Konsep dan definisi pariwisata mengikuti rekomendasi World Tourism Organization (WTO) dan International Union of Office Travel Organization (IUOTO).
2. **Akomodasi** ialah suatu usaha yang menggunakan suatu bangunan atau sebagian bangunan yang disediakan secara khusus, dan setiap orang dapat menginap, makan serta memperoleh pelayanan dan fasilitas lainnya dengan pembayaran. Akomodasi dibedakan antara hotel dan akomodasi lainnya. Ciri khusus dari hotel adalah mempunyai restoran yang berada di bawah manajemen hotel tersebut.
3. **Tingkat penghunian kamar hotel** adalah persentase banyaknya malam kamar yang dihuni terhadap banyaknya malam kamar yang tersedia (dalam persen).
4. **Rata-rata lamanya tamu menginap** adalah hasil bagi antara banyaknya malam tempat tidur yang terpakai dengan banyaknya tamu yang menginap di hotel dan akomodasi lainnya.
5. **Wisatawan mancanegara** ialah setiap pengunjung yang mengunjungi suatu negara di luar tempat tinggalnya, didorong oleh satu atau beberapa keperluan tanpa bermaksud memperoleh penghasilan di tempat yang dikunjungi dan lamanya kunjungan tersebut tidak lebih dari satu tahun (12 bulan).

TECHNICAL NOTES

1. *The concept and definition of tourism refers to the recommendations of the World Tourism Organization (WTO) and International Union of Office Travel Organization (IUOTO).*
2. *An accommodation is an establishment using a building or a part of a building, prepared commercially for any person to stay, eat and obtain service as well as other facilities. Accommodation is segregated into hotel and other accommodations. The special characteristic of hotel is having a restaurant under hotel management.*
3. *Room occupancy rate is the number of room-nights occupied divided by the number of room-nights available, multiplied by 100 percent.*
4. *Average length of stay is the number of bed-nights used divided by the number of guests staying at the accommodations.*
5. *A foreign visitor is any person visiting a country other than his usual place of residence for any reason other than for earning earning income in the country visited, and the length of stay is no more than one year (12 months).*

PENJELASAN TEKNIS

6. **Hotel** adalah penyediaan akomodasi secara harian berupa kamar-kamar di dalam satu bangunan yang dapat dilengkapi dengan jasa pelayanan makan dan minum, kegiatan hiburan, dana atau fasilitas lainnya. Hotel terdiri dari hotel berbintang dan hotel non-bintang.

TECHNICAL NOTES

6. **Hotel** is a daily supply of accommodation rooms within a building which can be equipped with eating and drinking services, entertainment activities and/ or other facilities. Hotel consists of a classified hotel and a non-classified hotel.

<https://murakab.bps.go.id>

ULASAN

Perhotelan, restoran dan pariwisata merupakan salah satu penunjang dalam peningkatan devisa negara. Di Kabupaten Murung Raya Tahun 2017 dapat ditemukan 29 hotel yang tersebar di lima kecamatan yaitu: 3 di Kecamatan Permata Intan, 14 di Kecamatan Murung, 3 di Kecamatan Laung Tuhup, 6 di Kecamatan Sumber Barito dan masing-masing satu di Kecamatan Tanah Siang Selatan dan Uut Murung.

Tingkat penghunian kamar hotel adalah persentase banyaknya malam kamar yang dihuni terhadap banyaknya malam kamar yang tersedia. Tingkat Penghunian Kamar (TPK) tahun 2017 di Murung Raya adalah 21,60 persen.

Jumlah wisatawan nusantara di Kabupaten Murung Raya 2017 sebesar 41691 orang. Objek wisata di Kabupaten Murung Raya ada 13/34 yang rutin di kelola, sisanya masih belum di kelola.

DESCRIPTION

Hotel, restaurants and tourism are one of the supporting factors in increasing the country's foreign exchange. In Murung Raya Regency in 2017, 29 hotels can be found in five sub-districts, namely: 3 in Permata Intan Sub-District, 14 in Murung Subdistrict, 3 in Laung Tuhup SubDistrict, 6 in Sumber Barito SubDistrict and one each in Tanah Siang Selatan and Uut Murung SubDistricts.

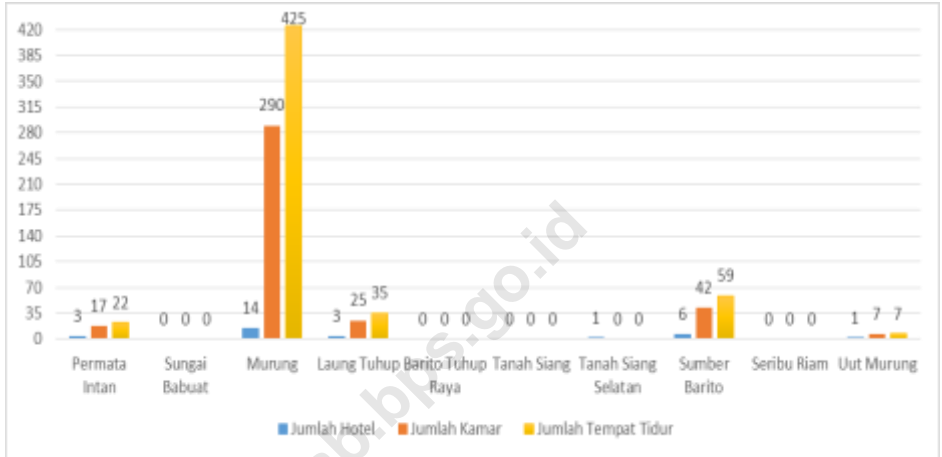
Hotel room occupancy rate is the percentage of the number of occupied room nights to the many room nights available . The room occupancy rate 2017 in Murung Raya was 21.60 percent

The number of domestic tourists in Murung Raya 2017 is 41691 people. There are 13/34 tourism objects in Murung Raya Regency that are routinely managed, the rest are still not managed.

Gambar 8.1. Jumlah Akomodasi Hotel Menurut Kecamatan di Kabupaten Murung Raya, 2016-2017

Figure

Number of Hotel Accomodation by Subdistrict in Murung Raya Regency, 2016-2017



Sumber/Source : Badan Pusat Statistik Kabupaten Murung Raya/ BPS-Statistics of Murung Raya Regency

8.1. HOTEL/HOTEL

Tabel 8.1.1 Jumlah Akomodasi Hotel/Penginapan Menurut Kecamatan di Kabupaten Murung Raya, 2016 dan 2017
Number of Hotel/lodge Accomodations by Subdistrict in Murung Raya Regency, 2016 dan 2017

	Kecamatan Subdistrict	Hotel Hotels		Kamar Rooms		Tempat Tidur Beds	
		2016	2017	2016	2017	2016	2017
		(2)	(3)	(4)	(5)	(6)	(7)
1	Permata Intan	2	3	18	17	22	22
2	Sungai Babuat	-	-	-	-	-	-
3	Murung	13	14	261	290	382	425
4	Laung Tuhup	1	3	6	25	7	-
5	Barito Tuhup Raya	-	-	-	-	-	-
6	Tanah Siang	-	-	-	-	-	-
7	Tanah Siang Selatan	-	1	-	-	-	-
8	Sumber Barito	6	6	58	42	67	59
9	Seribu Riam	-	-	-	-	-	-
10	Uut Murung	1	1	7	7	7	7
	Murung Raya	23	28	350	381	485	548

Sumber : Badan Pusat Statistik Kabupaten Murung Raya

Source : BPS-Statistics of Murung Raya Regency

8.2. PARIWISATA/TOURISM

Tabel 8.2.1. Banyaknya Cagar Budaya di Kabupaten Murung Raya, 2017
 Table The Number of Cultural Heritage in Murung Raya Regency, 2017

Jenis Organisasi Kind of Organization		Jumlah Total
(1)		(2)
1.	Candi/ Balai Basarah/ Temple	-
2.	Makam Tambak/ Graveyard	9
3.	Istana/ Keraton/ Castle Palace	-
4.	Rumah Adat/ Traditional House	3
5.	Museum/ Museum	-
6.	Gunung/ Mountain	3
7.	Lain-lain/ Others	5

Sumber : Dinas Pemuda dan Olah Raga Kabupaten Murung Raya
 Source : Teenage and Sport Office of Murung Raya Regency

Tabel 8.2.2. Jumlah Restoran/Rumah Makan di Murung Raya, 2013-2017
Table Number of Restaurant in Murung Raya Regency, 2013-2017

Tahun <i>Year</i>	Jumlah Restoran/Rumah Makan <i>Number of Restaurant</i>
(1)	(2)
2013	4
2014	19
2015	19
2016	19
2017	19

Sumber : Dinas Kebudayaan dan Pariwisata Provinsi KalimantanTengah
 Source : Culture and Tourism Office of Kalimantan tengah Province

Tabel 8.2.3. Jumlah Wisatawan Domestik dan Mancanegara di Kabupaten Murung Raya, 2017
Table Number of Tourist in Murung Raya Regency, 2017

Uraian <i>Description</i>	Jumlah Wisatawan <i>Number of Tourist</i>
(1)	(2)
Domestik	41 691
M mancanegara	-

Sumber : Dinas Kebudayaan dan Pariwisata Provinsi KalimantanTengah
 Source : Culture and Tourism Office of Kalimantan tengah Province

Tabel 8.2.4. Banyaknya Objek Wisata di Kabupaten Murung Raya, 2017
Table Resort Destination in Murung Raya Regency, 2017

No.	Jenis Objek Wisata <i>Tourism Object</i>	Lokasi (Kecamatan) <i>Location (District)</i>	Keterangan <i>Notice</i>
(1)	(2)	(3)	(4)
1.	Panjat Tebing Gunung Bondang Lahung	Kec. Permata Intan	Tidak Dikelola/Tidak Komersil <i>Not Managed/ Not Commercial</i>
2.	Batang Konut	Kec. Sungai Babuat	Tidak Dikelola/Tidak Komersil <i>Not Managed/ Not Commercial</i>
3.	Gunung Danau Usung	Kec. Murung	Tidak Dikelola/Tidak Komersil <i>Not Managed/ Not Commercial</i>
4.	Wisata Air Soko/ Mantibab	Kec. Murung	Dikelola/ Tidak Komersil <i>Managed/ Not Commercial</i>
5.	Batang Tumbang Apat dan batang Bantian	Kec. Murung	Dikelola/ Tidak Komersil <i>Managed/ Not Commercial</i>
6.	Makam Sultan Muhammad Seman	Kec. Murung	Dikelola/ Tidak Komersil <i>Managed/ Not Commercial</i>
7.	Benteng Peninggalan Kolonial Belanda	Kec. Murung	Dikelola/ Tidak Komersil <i>Managed/ Not Commercial</i>
8.	Makam Tamanggung Silam	Kec. Murung	Tidak Dikelola/Tidak Komersil <i>Not Managed/ Not Commercial</i>
9.	Air Terjun Tosah	Kec. Murung	Dikelola/ Tidak Komersil <i>Managed/ Not Commercial</i>
10.	Objek Wisata Taman Kota	Kec. Murung	Dikelola/ Komersil <i>Managed/ Commercial</i>
11.	Pasir Batu Bua	Kec. Murung	Tidak Dikelola/Tidak Komersil <i>Not Managed/ Not Commercial</i>
12.	Wisata Gunung Bondang/Muara	Kec. Laung Tuhup	Tidak Dikelola/Tidak Komersil <i>Not Managed/ Not Commercial</i>
13.	Air Terjun Sampulan	Kec. Laung Tuhup	Tidak Dikelola/Tidak Komersil <i>Not Managed/ Not Commercial</i>
14.	Gunung Tunjuk	Kec. Barito Tuhup Raya	Tidak Dikelola/Tidak Komersil <i>Not Managed/ Not Commercial</i>
15.	Air Terjun Ongkong Bangkan Taruh/ Desa Makunjung	Kec. Barito Tuhup Raya	Tidak Dikelola/Tidak Komersil <i>Not Managed/ Not Commercial</i>
16.	Gunung kolompai/Desa Saripoi	Kec. Tanah Siang	Tidak Dikelola/Tidak Komersil <i>Not Managed/ Not Commercial</i>
17.	Air Terjun Dirung Duhung/Desa Saripoi	Kec. Tanah Siang	Dikelola/Tidak Komersil <i>Managed/ Not Commercial</i>

Lanjutan Tabel/Continued Table: 8.2.4

No.	Jenis Objek Wisata <i>Tourism Object</i>	Lokasi (Kecamatan) <i>Location (District)</i>	Keterangan <i>Notice</i>
(1)	(2)	(3)	(4)
18.	Wisata Arung Jeram/Dirung Duhung	Kec. Tanah Siang	Tidak Dikelola/Tidak Komersil <i>Not Managed/ Not Commercial</i>
19.	Jembatan Pajai	Kec. Tanah Siang	Dikelola/ Tidak Komersil <i>Managed/ Not Commercial</i>
20.	Tugu Perdamaian/ Desa Mangkahui	Kec. Tanah Siang	Tidak Dikelola/Tidak Komersil <i>Not Managed/ Not Commercial</i>
21.	Keraton Maya/Desa Saripoi	Kec. Tanah Siang	Tidak Dikelola/Tidak Komersil <i>Not Managed/ Not Commercial</i>
22.	Ornamen Antik Lada/Desa Saripoi	Kec. Tanah Siang	Tidak Dikelola/Tidak Komersil <i>Not Managed/ Not Commercial</i>
23.	Air Panas Sopan Apui	Kec. Tanah Siang	Tidak Dikelola/Tidak Komersil <i>Not Managed/ Not Commercial</i>
24.	Air Terjun Apui Myalu/Desa Datah Kotou	Kec. Tanah Siang Selatan	Tidak Dikelola/Tidak Komersil <i>Not Managed/ Not Commercial</i>
25.	Makam Baras kuning	Kec. Tanah Siang Selatan	Tidak Dikelola/Tidak Komersil <i>Not Managed/ Not Commercial</i>
26.	Gunung Kambang	Kec. Tanah Siang Selatan	Tidak Dikelola/Tidak Komersil <i>Not Managed/ Not Commercial</i>
27.	Air Terjun Manimang	Kec. Tanah Siang Selatan	Tidak Dikelola/Tidak Komersil <i>Not Managed/ Not Commercial</i>
28.	Pegunungan Muller Schwaner	Kec. Seribu Riam	Dikelola/Tidak Komersil <i>Managed/ Not Commercial</i>
29.	Air Terjun Tahatoi	Kec. Seribu Riam	Tidak Dikelola/Tidak Komersil <i>Not Managed/ Not Commercial</i>
30.	Riam Atas	Kec. Seribu Riam	Tidak Dikelola/Tidak Komersil <i>Not Managed/ Not Commercial</i>
31.	Pasir Putih/Bukit Tengkorak	Kec. Uut Murung	Dikelola/Tidak Komersil <i>Managed/ Not Commercial</i>
32.	Air Terjun Bumbun	Kec. Uut Murung	Dikelola/Tidak Komersil <i>Managed/ Not Commercial</i>
33.	Air Terjun liang Pandan	Kec. Uut Murung	Dikelola/Komersil <i>Managed/ Commercial</i>
34.	Monumen Equator	Kec. Uut Murung	Dikelola/Tidak Komersil <i>Managed/ Commercial</i>

Sumber : Dinas Pemuda dan Olah Raga Kabupaten Murung Raya

Source : Teenage and Sport Office of Murung Raya Regency

TRANSPORTASI DAN KOMUNIKASI



9

Transportation and Communication

98 penerbangan selama 2017



20

417

98 flights in 2017

286

6693



Jumlah Kendaraan Bermotor Menurut Jenisnya di Kabupaten Murung Raya
Number of Motorized Vehicles by Type in Murung Raya Regency

PENJELASAN TEKNIS

1. Data transportasi dan komunikasi meliputi :
 - a. Panjang Jalan
 - b. Angkutan Darat
 - c. Angkutan Laut
 - d. Angkutan Udara
 - e. Pos dan Telekomunikasi
2. **Kendaraan bermotor** adalah setiap kendaraan yang digerakkan oleh peralatan teknik yang ada pada kendaraan tersebut, biasanya digunakan untuk angkutan orang atau barang di atas jalan raya selain kendaraan yang berjalan di atas rel. Kendaraan bermotor yang dicatat adalah semua jenis kendaraan kecuali kendaraan bermotor TNI/ Polri dan Korps Diplomatik.
3. **Mobil penumpang** adalah setiap kendaraan bermotor yang dilengkapi dengan tempat duduk untuk sebanyak banyaknya delapan orang, tidak termasuk tempat duduk untuk pengemudi, baik dilengkapi atau tidak dilengkapi bagasi.
4. **Mobil bis** adalah setiap kendaraan bermotor yang dilengkapi dengan tempat duduk untuk lebih dari delapan orang, tidak termasuk tempat duduk untuk pengemudi, baik dilengkapi atau tidak dilengkapi bagasi.
5. **Mobil truk** adalah setiap kendaraan bermotor yang digunakan untuk angkutan barang, selain mobil penumpang, mobil bis dan kendaraan bermotor roda dua.
6. Data panjang jalan bersumber dari Dinas Pekerjaan Umum dan Perumahan Rakyat Kabupaten/Kota, diolah dari daftar PJ-II/5.

TECHNICAL NOTES

1. *Data on transportations and communications include:*
 - a. *Length of Road*
 - b. *Land Transport*
 - c. *Sea Transport*
 - d. *Air Transport*
 - e. *Post and Telecommunication.*
2. **Motor vehicles** are any vehicle that is driven by the existing technical equipment on the vehicle, normally used to transport people or goods on the road other than vehicle that runs on the rails. Motor vehicles recorded are all types of vehicle except motor vehicles owned by TNI/ RI police and the Diplomatic Corps.
3. **Passenger automobile** is any motorized vehicle equipped with seating for as many as eight people, not including seat for the driver, either equipped or not equipped with luggage.
4. **Bus** is any motor vehicles equipped with seating for more than eight people, not including seat for the driver, either equipped or not equipped with luggage.
5. **Truck** is any motor vehicles used to transport goods, other than passenger cars, buses and two-wheel motor vehicles.
6. *Road length data derived from the Public Works and Housing of Regency/Municipality, compiled from the questionnaires PJ-II /5.*

PENJELASAN TEKNIS

7. **Kunjungan kapal** adalah kapal yang datang di pelabuhan baik untuk berlabuh di perairan maupun bersandar di dermaga.
8. **Kantor Pos** adalah pemberi pelayanan pengiriman barang, uang, dsb, dari suatu tempat ke tempat yang lain. Pengguna pelayanan biasanya diharuskan menempel perangko yang cukup pada sampul surat, kartu pos, pos wesel, warkat pos, paket dsb. Rumah pos berfungsi sama seperti kantor pos dan kantor pos pembantu, bedanya rumah pos biasanya terletak di daerah terpencil.
9. **Telekomunikasi** adalah setiap pemancaran, pengiriman dan atau penerimaan dari setiap informasi dalam bentuk tanda-tanda, isyarat, tulisan, gambar, suara dan bunyi melalui sistem kawat, optik, radio atau sistem elektromagnetik lainnya.
10. **Internet** adalah sebuah jaringan komputer publik di seluruh dunia. Internet menyediakan akses ke sejumlah layanan komunikasi termasuk *World Wide Web* dan membawa email, berita, hiburan dan file data.

TECHNICAL NOTES

7. **Ship call** is a ship arriving at a port either for docking or berthing.
8. **Post office** is an establishment dealing with the delivery of goods, letters, money, etc. from one place to another place. Service users usually put postage stamps on the envelope and postcard or are charged with amount of money in obtaining services such as money order, aerogramme, package post, etc. A mailing house has the same function as post office and auxiliary post office. It is usually located in remote areas.
9. **Telecommunication** includes every transmitting, delivering and or receiving from every information of marking, signal, article, picture, sound and voice through strand or wire system, optic, radio or other electromagnetic system.
10. **The internet** is worldwide public computer network. It provides access to a number of communication services including the *World Wide Web* and carries e-mail, news, entertainment and data files

ULASAN

Total keseluruhan panjang jalan yang melintasi wilayah Murung Raya adalah 919,54 Km². Pada tahun 2017 sepanjang 97,71 Km² telah dibeton dan 116,48 Km² telah diaspal, sisanya masih berupa jalan kerikil sepanjang 51,64 Km² dan jalan tanah sepanjang 653,71 km². Sepanjang 136,4 km² dalam keadaan baik dan sepanjang 783.08 km² dalam keadaan rusak berat.

Pada tahun 2017 wilayah terbesar yang sudah dibeton dan diaspal yaitu di wilayah Kecamatan Murung sepanjang 29,25 km² sudah dibeton dan sepanjang 65,50 km² sudah diaspal. Selain itu, Kecamatan Tanah Siang sepanjang 32,01 km² sudah di beton dan 8,90 km² sudah diaspal. Wilayah lain yang sudah beraspal yaitu di Kecamatan Permata Intan sepanjang 14,33 km², Kecamatan Tanah Siang sepanjang 8,50 km², Kecamatan Tanah Siang Selatan sepanjang 8,92 km² Kecamatan Laung Tuhup 18,84 km².

Kabupaten Murung Raya juga dilewati jalur air dengan sungai utamanya yaitu Sungai Barito. Total kendaraan air yang ada di Kabupaten Murung Raya pada tahun 2017 sebanyak 271 buah. Kabupaten Murung Raya juga terdapat transportasi udara antara kabupaten Murung Raya dan kota Palangkaraya ibukota Provinsi Kalimantan Tengah, dengan total penumpang yang datang 904 orang dan total penumpang yang berangkat juga 910 orang.

DESCRIPTION

The total length of roads that cross the area Murung raya is 919.54 km². By 2017 all had been concreted 97.71 km² and 116.48 km² has been paved, the rest is still a gravel road along the 51.64 km² and 653.71 km² along the dirt road. Along 136.4 km² in good condition and 783.08 km² in disrepair.

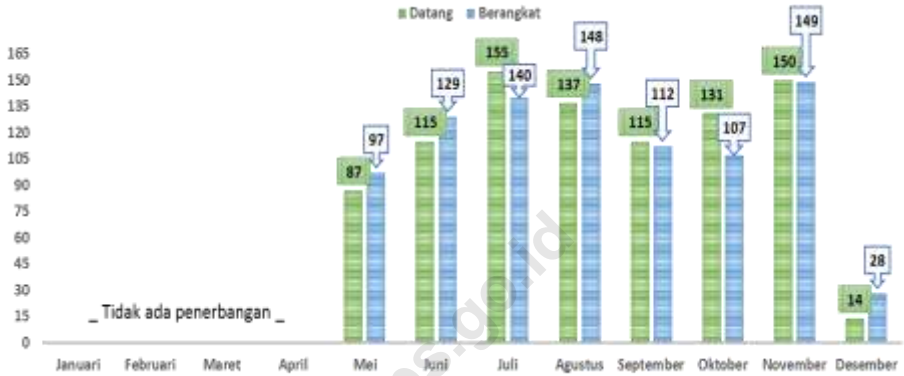
In 2017, the largest region that has been concreted and asphalted is subdistrict Murung with along way that already concreted 29.25 km² and along 65.50 km² already paved. Then along the road in the district of Tanah Siang already in concrete 32.01 km² and 8.90 km² is already paved. Another area which is already paved Sub District Permata Intan along way 14.33 km², Sub District Tanah Siang along way 8,50 km², 8.92 km² along the Tanah Siang Selatan and 18.84 km² along the Laung Tuhup.

Murung Raya crossed by a waterway with its main rivers, namely Sungai Barito. Total river transportation in Murung Raya in 2017 is 271 pieces. In addition, there are air transportation between Murung Raya Regency and the provincial capital city of Palangkaraya Kalimantan Tengah, with a total of 904 passengers coming and the total departing passengers are also 910 people.

Gambar 9.1. Lalu Lintas Angkutan Udara Dalam Negeri Dirinci per Bulan di Kabupaten Murung Raya, 2017

Figure

Domestic Air Traffics by Month in Murung raya Regency, 2017

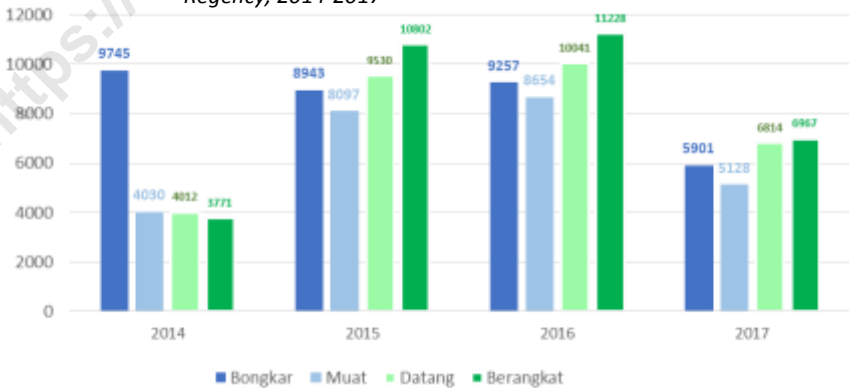


Sumber/Source : Dinas Perhubungan Kabupaten Murung Raya / *Transportation Service of Murung Raya Regency*

Gambar 9.2. Lalu Lintas Barang di Dermaga Puruk Cahu di Kabupaten Murung Raya, 2014-2017

Figure

Traffic of Goods at Puruk Cahu Station Ship in Murung Raya Regency, 2014-2017



Sumber/Source : Dinas Perhubungan Kabupaten Murung Raya / *Transportation Service of Murung Raya Regency*

9.1. TRANSPORTASI/TRANSPORTATION

Tabel 9.1.1. Panjang Jalan Menurut Tingkat Pemerintahan Yang Berwenang Dan Klasifikasi Jalan di Kabupaten Murung Raya (km), 2017
Table Length of Roads by Level of Government Responsibility and Classification of Roads in Murung Raya Regency (km), 2017

Kecamatan Subdistrict	Pemerintahan yang Berwenang Mengelola Level of Government Authority			
	Negara State	Provinsi Province	Kabupaten/Kota Regency/City	Jumlah Total
(1)	(2)	(3)	(4)	(5)
1 Permata Intan	-	-	93,70	93,70
2 Sungai Babuat	-	-	9,23	9,23
3 Murung	6,8	2,8	135,59	145,19
4 Laung Tuhup	-	-	163,56	163,56
5 Barito Tuhup Raya	-	-	60,97	60,97
6 Tanah Siang	-	-	233,45	233,45
7 Tanah Siang Selatan	-	-	27,04	27,04
8 Sumber Barito	-	-	31,50	31,50
9 Seribu Riam	-	-	54,90	54,90
10 Uut Murung	-	-	100,00	100,00
Jumlah/Total	6,8	2,8	909,94	919,54

Catatan/ Notes: Data panjang jalan negara: panjang jalan sementara yang dapat didata oleh Dinas PUPR Kab. Murung Raya Terkait Kewenangan
State road length data: the length of the temporary road that can be recorded by the PUPR Service of Murung Raya Regency Related to Authority

Sumber : Dinas Pekerjaan Umum dan Penataan Ruang Kabupaten Murung Raya
 Source : Public Work and Spatial Planning Service Murung Raya Regency

Tabel 9.1.2. Panjang Jalan Menurut Jenis Permukaan Jalan dan Kecamatan di Kabupaten Murung Raya (km), 2017
Length of Roads by Kind of Road and Subdistrict in Murung Raya Regency (km), 2017

		Jenis Permukaan Jalan/Type of Road Surface				
Kecamatan Subdistrict		Beton Concrete	Aspal Asphalt	Telford/ Kerikil Gravel	Tanah Ground	Jumlah Total
(1)		(2)	(3)	(4)	(5)	(6)
1	Permata Intan	8,30	14,33	17,87	53,20	93,70
2	Sungai Babuat	2,71	-	0,80	5,73	9,23
3	Murung	29,25	65,50	10,18	40,26	145,19
4	Laung Tuhup	4,08	18,84	5,50	135,14	163,56
5	Barito Tuhup Raya	1,00	-	-	59,97	60,97
6	Tanah Siang	32,01	8,90	12,29	180,25	233,45
7	Tanah Siang Selatan	14,98	8,92	-	3,14	27,04
8	Sumber Barito	3,00	-	5,00	23,50	31,50
9	Seribu Riam	1,38	-	-	53,52	54,90
10	Uut Murung	1,00	-	-	99,00	100,00
Jumlah/Total		97,71	116,48	51,64	653,71	919,54

Catatan/ Notes: Data panjang jalan negara: panjang jalan sementara yang dapat didata oleh Dinas PUPR Kab. Murung Raya Terkait Kewenangan
State road length data: the length of the temporary road that can be recorded by the PUPR Service of Murung Raya Regency Related to Authority

Sumber : Dinas Pekerjaan Umum dan Penataan Ruang Kabupaten Murung Raya
 Source : *Public Work and Spatial Planning Service Murung Raya Regency*

Tabel 9.1.3. Panjang Jalan Menurut Tingkat Pemerintahan Yang Berwenang dan Jenis Permukaan Jalan di Kabupaten Murung Raya (km), 2016
Table Length of Roads by Level of Government Responsibility and Kind of Road in Murung Raya Regency (km), 2016

Kecamatan Subdistrict	Jenis Permukaan Jalan/Type of Road Surface				
	Beton Concrete	Aspal Asphalt	Telford / Kerikil Gravel	Tanah Ground	Jumlah Total
(1)	(2)	(3)	(4)	(5)	(6)
1 Negara/State	-	6,80	-	-	6,80
2 Provinsi/Province	-	2,80	-	-	2,80
3 Kabupaten/Regency	99,37	78,80	82,15	851,74	1 112,05
4 Kota/Municipality	-	-	-	-	-
Jumlah/Total	99,37	88,40	82,15	851,74	1121,65

Catatan/ Notes: Data panjang jalan negara: panjang jalan sementara yang dapat didata oleh Dinas PUPR Kab. Murung Raya Terkait Kewenangan
State road length data: the length of the temporary road that can be recorded by the PUPR Service of Murung Raya Regency Related to Authority

Sumber : Dinas Pekerjaan Umum dan Penataan Ruang Kabupaten Murung Raya

Source : Public Work and Spatial Planning Service Murung Raya Regency

Tabel 9.1.4. Panjang Jalan Menurut Kondisi Ruas Jalan dan Kecamatan di Kabupaten Murung Raya (km), 2017
Table Length of Roads by Condition of Surface Road and Subdistrict in Murung Raya Regency (km), 2017

Kecamatan Subdistrict	Kondisi Jalan/Road Condition				Jumlah Total
	Baik Good	Sedang Moderate	Rusak Damaged	Rusak Berat Severely Damaged	
(1)	(2)	(3)	(4)	(5)	(6)
1 Permata Intan	8,00	11,50	21,00	53,20	93,70
2 Sungai Babuat	1,81	0,9	2,63	3,90	93,23
3 Murung	59,92	21,94	22,29	41,04	145,19
4 Laung Tuhup	18,80	2,84	6,55	135,37	163,56
5 Barito Tuhup Raya	-	-	1,00	59,97	60,97
6 Tanah Siang	26,50	14,41	18,11	174,43	233,45
7 Tanah Siang Selatan	21,05	0,20	2,65	3,14	27,04
8 Sumber Barito	-	3,00	5,00	23,50	31,50
9 Seribu Riam	0,38	1,00	-	53,52	54,90
10 Uut Murung	-	1,00	-	99,00	100,00
Jumlah/Total	136,46	56,79	79,23	647,07	919,54

Sumber : Dinas Pekerjaan Umum dan Penataan Ruang Kabupaten Murung Raya
 Source : *Public Work and Spatial Planning Service Murung Raya Regency*

Tabel 9.1.5. Panjang Jalan Menurut Tingkat Pemerintahan Yang Berwenang dan Kondisi Ruas Jalan di Kabupaten Murung Raya (km), 2017
Length of Roads by Level of Government Responsibility and Condition of Surface Road in Murung Raya Regency (km), 2017

Kecamatan <i>Subdistrict</i>	Kondisi Jalan/Road Condition			
	Baik <i>Good</i>	Sedang <i>Moderate</i>	Rusak <i>Damaged</i>	Rusak Berat <i>Severely Damaged</i>
(1)	(2)	(3)	(4)	(5)
1 Negara/ <i>State</i>	6,8	-	-	-
2 Provinsi/ <i>Province</i>	2,8	-	-	-
3 Kabupaten/ <i>Regency</i>	158,69	26,49	80,65	846,22
4 Kota/ <i>Municipality</i>	-	-	-	-
Jumlah/Total	168,29	26,49	80,65	846,22

Catatan/ *Notes*: Data panjang jalan negara: panjang jalan sementara yang dapat didata oleh Dinas PUPR Kab. Murung Raya Terkait Kewenangan
State road length data: the length of the temporary road that can be recorded by the PUPR Service of Murung Raya Regency Related to Authority

Sumber : Dinas Pekerjaan Umum dan Penataan Ruang Kabupaten Murung Raya

Source : *Public Work and Spatial Planning Service Murung Raya Regency*

Tabel 9.1.6. Jumlah Kendaraan Bermotor Menurut Jenisnya di Kabupaten Murung Raya, 2017
Number of Motorized Vehicles by Type in Murung Raya Regency, 2017

Jenis Kendaraan Bermotor <i>Type of Motorized Vehicles</i>	Jumlah/ <i>Total</i>
(1)	(2)
1. Kendaraan Bermotor Roda 2/ 2 Wheel Vehicle	6 693
2. Kendaraan Bermotor Roda 3/ 3 Wheel Vehicle	8
3. Mobil Penumpang (Sedan, SUV, MPV)/ <i>Pasenger Car</i>	417
4. Bus/ <i>Bus</i>	15
5. Truk/ <i>Truck</i>	20
6. Ambulan/ <i>Ambulance</i>	8
7. Mobil Pick Up/ <i>Pick Up Car</i>	286
8. Kendaraan Damkar/ <i>Fire Engines</i>	-
9. <i>Light Truck</i>	7
10. <i>Dump Truck</i> , tangka, box	8
11. <i>Double Cabin</i>	-
12. Kendaraan Khusus Lainnya/ <i>Other Special Vehicle</i>	-
11. Kendaraan Mobil Barang Lainnya/ <i>Other Freight Car</i>	-
11. <i>Deliver Van</i>	-
Jumlah/<i>Total</i>	7 462
2016	20 104
2015	8 492
2014	16 636
2013	11 138
2012	9 169

Sumber : Kantor Bersama Samsat Kabupaten Murung Raya
 Source : *Samsat Office of Murung Raya Regency*

Tabel 9.1.7. Lalu Lintas Barang dan Penumpang di Dermaga Puruk Cahu di Kabupaten Murung Raya, 2014-2017
Traffic of Passenger and Goods at Puruk Cahu Station Ship in Murung Raya Regency, 2014-2017

Tahun/Year	Barang (Ton)		Penumpang (Orang)	
	Masuk <i>Come In</i>	Keluar <i>Come Out</i>	Masuk <i>Come In</i>	Keluar <i>Come Out</i>
(1)	(2)	(3)	(4)	(5)
2014	9 745	4 030	4 012	3 771
2015	8 943	8 097	9 530	10 802
2016	9 257	8 654	10 041	11 228
2017	5 901	5 128	6 814	6 967

Sumber : Dinas Perhubungan Kabupaten Murung Raya
 Source : *Transportation Service of Murung Raya Regency*

Tabel 9.1.8. Banyaknya Kendaraan Air Menurut Kecamatan di Kabupaten Murung Raya, 2017

Table

The Number of Ships by Subdistrict in Murung Raya Regency, 2017

Kecamatan Subdistrict	Kapal/ Bus-Air/ Truk-Air/ Kapal- Dagang	Kelotok/ Motor- Getek	Motor- Tempel/ Speed- boat	Tiung/ Tongkang Barge	Jumlah Total
(1)	(2)	(3)	(4)	(5)	(6)
01. Permata Intan	15	20	2	1	38
02. Sungai Babuat	2	10	1	-	13
03. Murung	30	80	7	1	118
04. LaungTuhup	38	15	10	4	67
05. Barito Tuhup Raya	4	10	5	-	19
06. Tanah Siang	-	-	-	-	-
07. Tanah Siang Selatan	-	-	-	-	-
08. Sumber Barito	6	7	2	1	16
09. Seribu Riam	-	-	-	-	-
10. Uut Murung	-	-	-	-	-
Jumlah/Total	95	142	27	7	271
2016	7	84	34	2	127
2015	7	79	35	2	123

Sumber : Dinas Perhubungan Kabupaten Murung Raya

Source : *Transportation Service of Murung Raya Regency*

Tabel 9.1.9. Lalu Lintas Angkutan Udara Dalam Negeri Dirinci per Bulan di Kabupaten Murung Raya, 2017
Domestic Air Traffics by Month in Murung Raya Regency, 2017

Bulan Month	Penumpang/Passenger (Orang)		Bagasi Baggage (Kg)		Kargo/Cargo (Kg)	
	Datang Arrive	Berangkat Departure	Muat Load in	Bongkar Load Out	Muat Load in	Bongkar Load Out
(1)	(2)	(3)	(4)	(5)	(6)	(7)
1.Januari/ January	-	-	-	-	-	-
2.Februari/ February	-	-	-	-	-	-
3.Maret/ March	-	-	-	-	-	-
4.April/ April	-	-	-	-	-	-
5.Mei/ May	87	97	657	886	6	-
6.Juni/ June	115	129	704	692	-	4
7.Juli/ July	155	140	808	1 005	-	-
8.Agustus/ August	137	148	858	1 053	-	-
9.September/ September	115	112	711	842	-	-
10.Oktober/ October	131	107	808	943	-	-
11.November/ November	150	149	960	1 030	-	-
12.Desember/ December	14	28	212	104	-	-
Jumlah/Total	904	910	5 618	6 552	6	4
2016	1 570	1 532	11 104	9 672	-	-
2015	2 203	2 203	14 000	14 103	40	15

Sumber : Dinas Perhubungan Kabupaten Murung Raya
 Source : *Transportation Service of Murung Raya Regency*

9.2. POS DAN TELEKOMUNIKASI/POST AND TELECOMMUNICATION

Tabel 9.2.1 **Lalu Lintas Pos Dan Giro di Kabupaten Murung Raya, 2017**
Table Transportation of Post and Giro in Murung Raya Regency, 2017

Uraian <i>Description</i>	Satuan <i>Unit</i>	Jumlah Diterima <i>Total Received</i>
(1)	(2)	(3)
01. Jenis Surat Pos		
a. Dalam Negeri		
– Biasa	Lembar/ sheet	1 113
– Tercatat	Lembar/ sheet	-
– Kilat Biasa	Lembar/ sheet	-
– Kilat Khusus	Lembar/ sheet	1 503
– Kilat Tercatat	Lembar/ sheet	-
– Antaran Telegram	Lembar/ sheet	-
– Pos Patas	Lembar/ sheet	-
– Poscanta	Lembar/ sheet	-
– Faximile	Lembar/ sheet	-
– Ratron	Lembar/ sheet	-
b. Luar Negeri		
– Biasa	Lembar/ sheet	14
– Kilat	Lembar/ sheet	-
– Kilat khusus	Lembar/ sheet	12
– Kilat tercatat	Lembar/ sheet	-
02. Paket Pos		
a. Dalam Negeri	Buah/ pieces	412
b. Jumlah Uang	Rupiah	74 731 038

Lanjutan Tabel/ *Continued Table*. 9.2.1

Uraian <i>Description</i>	Satuan <i>Unit</i>	Jumlah Diterima <i>Total Received</i>
(1)	(2)	(3)
03. Wesel Pos		
a. Jumlah Wesel		
- Biasa/Kilat	Lembar/ <i>sheet</i>	31
- Elektronik	Lembar/ <i>sheet</i>	3 291
- P.k.h	Lembar/ <i>sheet</i>	-
- Dalam Negeri	Lembar/ <i>sheet</i>	-
- Luar Negeri	Lembar/ <i>sheet</i>	16
b. Jumlah Uang		
- Biasa/ Kilat	Rupiah	13 450 000
- Elektronik	Rupiah	32 587 700 000
- P.k.h	Rupiah	
04. Dinas Pos Cek Pos		
a. Bilangan		
- Giro dan Cek Pos	Perbuatan	1 512
- <i>Pos Cheque</i> (PC)	Perbuatan	-
- Cek Pos Wisata WP)	Perbuatan	-
b. Jumlah Uang		
- Giro dan Cek Pos	Rupiah	982 861 248
- <i>Pos Cheque</i> (PC)	Rupiah	-
- Cek Pos Wisata (CWP)	Rupiah	-
- Sopp	Rupiah	-
05. Tabanas		
a. Bilangan	Pemegang Buku	326
b. Jumlah Uang	Rupiah	21 448 851 600
06. Penjualan Benda POS		
a. Perangko	Rupiah	5 500 000
b. Materai	Rupiah	864 000 000
c. Lain lain	Rupiah	

Sumber : PT. Pos Indonesia Kabupaten Murung Raya

Source : *Indonesian Post Office Of Murung Raya Regency*

Tabel 9.2.2 Pendapatan dari Kantor Pos dan Giro Pos di Kabupaten Murung Raya, 2017

Income From Post Office and Giro in Murung Raya Regency, 2017

Jenis Pendapatan <i>Kind of Income</i>	Nilai (Rp) <i>Value (Rp)</i>
(1)	(2)
01. Pendapatan Operasional/Operational Income	
a. Hasil penjualan benda pos dan porto tunai (ma.801)	5 500 000
b. Penggantian ongkos pengiriman surat pos dinas bebas porto dari instansi pemerintah (Sipil/ TNI) atau (ma.802)	-
c. Bea paket pos (ma.803)/ IPOS	74 731 038
d. Bea wesel pos (ma.804)	108 928 000
e. Penerimaan dari penggantian biaya pengiriman surat pos dan paket pos luar negeri	514 200
f. Bea setor Giro Pos (ma.805)	-
02. Pendapatan Lain-lain/Others Income	
a. Pelbagai penerimaan (kotak pos/ tromol pos/ sepeda/ reklam, penjualan barang tua, dan lain-lain) atau ma.808/901	-
b. Pelbagai penerimaan dari Dinas, pekerjaan pihak ketiga (Kabupaten, BTN, Benda Materai dll) atau ma.807. (Fee Sopp)	237 483 300
Jumlah/Total	427 156 538
2016	261 148 755
2015	298 760 306
2014	258 817 430
2013	340 984 240
2012	425 634 360

Sumber : PT. Pos Indonesia Kabupaten Murung Raya

Source : Indonesian Post Office of Murung Raya Regency

Tabel 9.2.3 Banyaknya Kantor Pos Pembantu di Kabupaten Murung Raya, 2014-2017
Table **Number of Post Office and Village Post in Murung Raya Regency, 2014-2017**

Kecamatan Subdistrict		2014	2015	2016	2017
(1)		(2)	(3)	(4)	(5)
1	Permata Intan	-	-	-	-
2	Sungai Babuat	-	-	-	-
3	Murung	1	1	1	1
4	Laung Tuhup	1	1	1	1
5	Barito Tuhup Raya	-	-	-	-
6	Tanah Siang	-	-	-	-
7	Tanah Siang Selatan	-	-	-	-
8	Sumber Barito	-	-	-	-
9	Seribu Riam	-	-	-	-
10	Uut Murung	-	-	-	-
Jumlah/Total		2	2	2	2

Sumber : PT. Pos Indonesia Kabupaten Murung Raya

Source : Indonesian Post Office of Murung Raya Regency

Tabel 9.2.4 Kapasitas Sentral dan Jumlah Sambungan Telekomunikasi, Internet dan Hotspot di Kabupaten Murung Raya, 2015
The Number of Central Capacity and Telecommunication, Internet, and Hotspot in Murung Raya Regency, 2015

No	Bulan Month	Kapasitas Sentral/ Central Capacity	Jumlah Sambungan Telekomunikasi/ Telecommunication Link		
			Hotspot Hotspot	Internet Internet	Pelanggan Customer
(1)	(2)	(3)	(4)	(5)	(6)
1	Januari/January	-	1	616	749
2	Februari/February	-	1	631	765
3	Maret/March	-	1	615	747
4	April/April	-	1	612	744
5	Mei/May	-	2	630	765
6	Juni/June	-	2	620	752
7	Juli/July	-	2	616	746
8	Agustus/August	-	2	626	754
9	September/September	-	2	617	741
10	Oktober/October	-	2	616	730
11	November/November	-	2	630	738
12	Desember/December	1 320	2	661	764

Keterangan: Data Tahun 2016 dan 2017 Belum Tersedia

Note: Data in 2016 and 2017 Not Yet Available

Sumber : Kantor Cabang Telekomunikasi Provinsi Kalimantan Tengah

Source : Telecommunication Subdistrict Office of Kalimantan Tengah Province

Tabel 9.2.5 Banyaknya Pemakaian Telepon dan Internet di Kabupaten Murung Raya, 2017
Table
Number of Phone and Internet Used in Murung Raya Regency, 2017

No	Bulan Month	Telepon/Telephone		Internet/Internet		Total Tagihan Total Bill
		SSL SSL	Tagihan/Bill	SSL SSL	Tagihan/Bill	
(1)	(2)	(3)	(4)	(5)	(6)	(7)
1	Januari/ January	749	41 269 819	616	147 652 941	188 922 760
2	Februari/ February	765	40 544 743	631	149 281 548	189 826 291
3	Maret/ March	747	99 068 289	615	77 148 840	176 217 129
4	April/ April	744	147 082 658	612	64 476 422	211 559 080
5	Mei/ May	765	39 723 566	630	147 507 734	187 231 300
6	Juni/ June	752	40 840 429	620	144 467 752	185 308 181
7	Juli/ July	746	39 723 792	616	139 330 267	179 054 059
8	Agustus/ August	754	32 319 464	626	146 218 339	178 537 803
9	September/ September	741	32 417 888	617	141 366 785	173 784 673
10	Oktober/ October	730	32 106 027	616	142 964 132	175 070 159
11	November/ November	738	32 783 475	630	150 596 575	183 380 050
12	Desember/ December	764	34 704 083	661	164 354 137	199 058 220

Keterangan: Data Tahun 2016 dan 2017 Belum Tersedia

Note: Data in 2016 and 2017 Not Yet Available

Sumber : Kantor Cabang Telekomunikasi Provinsi Kalimantan Tengah

Source :Telecommunication District Office of Kalimantan Tengah Province

KEUANGAN DAERAH



10

Regional Finance



Target dan Realisasi Penerimaan
Pendapatan Asli Daerah (PAD)

93,93%

Target and Realization of Locally Generated Revenue

1
Retribusi Daerah

Regional Levy

86,82 %

2
Pendapatan Hasil Pengelolaan
Kekayaan Daerah yang Dipisahkan

Regional Wealth Management

Results Revenues Separated

130,38 %

3
Pajak Daerah

Regional Tax

145,77 %

4
Lain-lain PAD yang Sah

Other Legitimate

Original Revenues

87,04 %

20



17



PENJELASAN TEKNIS

1. **Data keuangan daerah** yang disajikan meliputi data anggaran pendapatan dan belanja daerah (APBD) yang bersumber dari Badan Pengelolaan Keuangan dan Aset Daerah.
2. **Kantor bank** terdiri dari Kantor Cabang (KC), Kantor Cabang Pembantu (KCP), dan kantor di bawah KCP.
3. **Data harga** yang disajikan meliputi:
 1. Harga eceran beras di beberapa kota,
 2. Harga eceran beberapa jenis barang di beberapa kota,
 3. Indeks Harga Konsumen (IHK) dan laju inflasi,
 4. Indeks harga yang diterima dan dibayar Petani.
4. **Harga eceran beras** diolah dari survei mingguan di beberapa kota. Karena beragamnya kualitas beras di masing-masing kota, maka harga yang disajikan adalah harga beras yang ada di Kota Puruk Cahu.
5. **Harga eceran** adalah harga transaksi antara penjual dan pembeli untuk tiap jenis barang yang diecerkan menurut satuan setempat. Karena satuan setempat yang digunakan di tiap daerah mungkin berbeda, oleh karena itu pencatatan dilakukan sesuai dengan harga eceran di dalam satuan setempat yang lazim dipakai di daerah masing-masing. Sedangkan harga yang dicatat di dalam daftar isian adalah harga yang telah dikonversikan ke dalam satuan baku yang tercantum dalam daftar isian.

TECHNICAL NOTES

1. **Data of regional finance** published included revenue and expenditure government budget sourced from Regional Administration and Assets Agency.
2. **Office of the bank** consists of Branch Office (KC), Sub branch Office (KCP), and offices under the KCP.
3. **Price data** presented include:
 1. Retail price of rice in several cities,
 2. Retail price of several types of goods in several cities,
 3. Consumer Price Index (CPI) and inflation rate,
 4. Index of prices received and paid by Farmers.
4. **Retail prices of rice** are processed from weekly survey in several cities. Due to the diversity of rice quality in each city, the prices presented are price of rice in Puruk Cahu.
5. **The retail price** is the price of the transaction between the seller and the buyer for each type of retail goods according to the local unit. Due to the local unit that is used in each region may differ, therefore, recording is done in accordance with the retail price in the local units that are commonly used in their respective regions. Whereas the price recorded in the checklist is the price that has been converted into a standard unit listed in the list.

PENJELASAN TEKNIS

- 6 **Harga Eceran pedesaan** adalah harga transaksi antara penjual dan pembeli secara eceran di pasar setempat untuk tiap jenis barang yang dibeli dengan tujuan untuk dikonsumsi sendiri dan bukan untuk dijual kepada pihak lain. Harga yang dicatat adalah harga modus (yang terbanyak muncul atau harga rata-rata biasa dari beberapa pedagang/penjual yang memberikan datanya.
- 7 **Harga perdagangan besar** adalah harga transaksi yang terjadi antara penjual/pedagang besar pertama dengan pembeli/pedagang besar berikutnya dalam jumlah besar pada pasar pertama untuk suatu barang
- 8 **Harga produsen** adalah harga transaksi antara petani (penghasil) dan pembeli (pedagang pengumpul/tengkulak) untuk setiap komoditas menurut satuan setempat.

TECHNICAL NOTES

6. **Rural Retail Price** is the price of transactions between sellers and buyers at retail in the local market for each type of goods purchased for the purpose of own consumption and not for sale to other parties. Recorded price is the modus price (which most emerging or usual average price of some traders/sellers who provide the data.
7. **The wholesale price** refers to a transaction which occurs between the first major trader/ seller and the subsequent major trader/ buyer of a large amount at the first market of a commodity.
8. **The producer price** is the price of transactions between farmers (producers) and buyers (traders) for each commodity according to the local unit.

ULASAN

Realisasi penerimaan pemerintah Kabupaten Murung Raya mencapai Rp 1.161,79 miliar. Kontribusi komponen penerimaan terbesar berasal dari Dana perimbangan yaitu sebesar 82,57 persen. Sementara itu, realisasi pengeluaran belanja daerah pemerintah Kabupaten Murung Raya mencapai Rp 941.716.805.670.

DESCRIPTION

Realization Murung Raya government revenue reached Rp 1,161.79 billion. The reception component contribution comes from fund balance in the amount of 82.57 percent. Meanwhile, the realization of local government spending Murung Raya reached Rp 941,716,805,670.

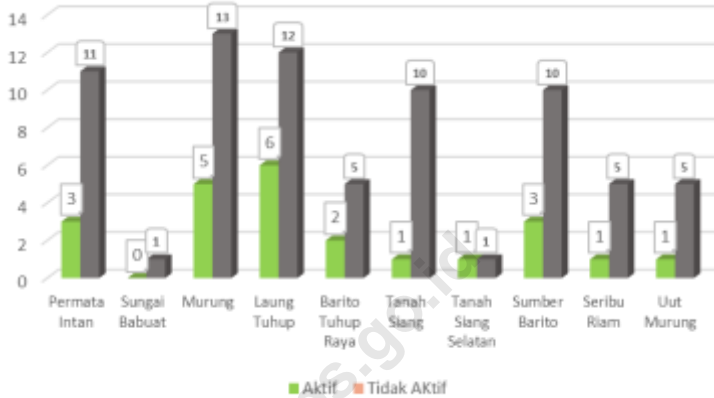
<https://murakab.bps.go.id>

Gambar 10.1 Jumlah Koperasi Menurut Keaktifan dan Kecamatan di Kabupaten Murung Raya, 2017

Figure

10.1 Jumlah Koperasi Menurut Keaktifan dan Kecamatan di Kabupaten Murung Raya, 2017

Number of Cooperatives by Activeness and Subdistrict in Murung Raya Regency, 2016



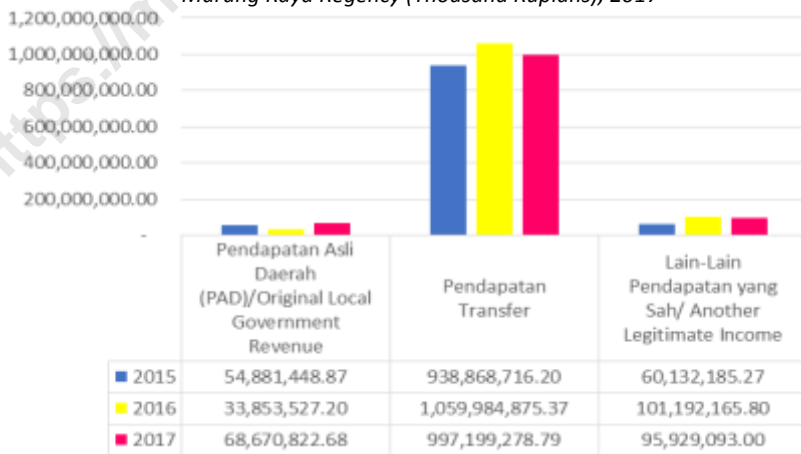
Sumber/Source : Dinas Perindustrian, Perdagangan, Koperasi, Usaha Kecil dan Menengah Kab. Murung Raya/Industry, Trade, Cooperation, and Small and Medium Enterprise Service of Murung Raya Regency

Gambar 10.2 Target dan Realisasi Penerimaan Pendapatan Daerah Menurut Jenis Penerimaan Kabupaten Murung Raya (Ribuan Rupiah), 2017

Figure

10.2 Target dan Realisasi Penerimaan Pendapatan Daerah Menurut Jenis Penerimaan Kabupaten Murung Raya (Ribuan Rupiah), 2017

Target and Realization of Regional Income by Type of Revenues in Murung Raya Regency (Thousand Rupiahs), 2017



Sumber/Source : Badan Pengelolaan Keuangan dan Aset Daerah Kabupaten Murung Raya/ Administration, and Assets Agency of Murung Raya Regency

Tabel 10.1. Realisasi Pendapatan Pemerintah Kabupaten Murung Raya (Ribu Rupiah), 2015-2017
Actual Revenues of Government of Murung Raya Regency by Source of Revenues (thousand rupiahs), 2015-2017

Jenis Pendapatan Source of Revenues		2015	2016	2017
(1)		(2)	(3)	(4)
1.	Pendapatan Asli Daerah (PAD)/Original Local Government Revenue	54 881 448,87	33 853 527,20	68 670 822,68
1.1	Pajak Daerah/Local Taxes	22 569 445,68	7 226 675, 01	7 453 988
1.2	Retribusi Daerah/Retributions	13 896 721,41	3 011 164,77	2 810 488,57
1.3	Hasil Perusahaan Milik Daerah dan Pengelolaan Kekayaan Daerah yang Dipisahkan <i>Income of Regional Gov. Corporate and Management of Separated Reg. Gov. Wealth</i>	4 185 227,89	4 796 757,53	6 127 671,38
1.4	Lain-lain PAD yang Sah/Other Original Local Gov. Revenue	14 230 053,90	18 818 929,89	52 278 674,67
2.	Pendapatan Transfer	938 868 716,20	1 059 984 875,37	997 199 278,79
2.1	Pemerintah Pusat-Dana Perimbangan <i>Central Government-Balanced Budget</i>	859 177 819,52	1 033 953 475,65	959 263 097,95
2.1.1	Bagi Hasil Pajak/Tax Sharing	41 873 774,10	43 521 697,03	24 349 983,96
2.1.2	Bagi Hasil Bukan Pajak/Sumber Daya Alam/Non Tax/Natural Resources Sharing	204 878 750,42	151 182 589,38	113 147 355,05
2.1.3	Dana Alokasi Umum <i>General Allocation Funds</i>	593 989 575,00	678 555 108,00	667 654 598,00
2.1.4	Dana Alokasi Khusus <i>Special Allocation Funds</i>	18 435 720,00	160 694 081,24	154 111 160,94

Lanjutan Tabel/Continued Table 10.1

Jenis Pendapatan <i>Source of Revenues</i>		2015	2016	2017
(1)	(2)	(3)	(4)	(4)
2.2	Pemerintah Pusat- Lainnya <i>Central Government- Others</i>	48 840 724,00	-	7 500 000,00
2.2.1	Dana Penyesuaian <i>Balancing Funds</i>	48 840 724,00	-	7 500 000,00
2.3	Pemerintah Provinsi <i>Provincial Government</i>	30 850 172,68	26 031 399,72	30 436 180,84
2.3.1	Bagi Hasil Pajak / <i>tax sharing</i>	22 600 172,68	26 031 399,72	30 436 180,84
2.3.2	Bantuan Keuangan dari Provinsi Lainnya/ <i>financial assistance from province and other local governments</i>	8 250 000,00	-	-
3.	Lain-Lain Pendapatan yang Sah/Another Legitimate Income	60 132 185,27	101 192 165,80	92 929 093,00
3.6	Lainnya/ <i>Other Funds</i>	60 132 185,27	101 192 165,80	95 929 093,00
Jumlah/Total		1 053 882 350,34	1 195 030 568,37	1 161 799 194,47

Sumber : Badan Pengelolaan Keuangan dan Aset Daerah Kabupaten Murung Raya

Source : Administration, and Assets Agency of Murung Raya Regency

Tabel 10.2. Realisasi Pengeluaran Belanja Pemerintah Kabupaten Murung Raya (Ribu Rupiah), 2016-2017
Actual Expenditures of Government of Murung Raya Regency by Kind of Expenditures (thousand rupiahs), 2016-2017

Jenis Belanja		2016	2017
<i>Kind of Expenditures</i>			
	(1)	(2)	(3)
1.	Belanja Operasional <i>Operational Expenditure</i>	809 129 934,43	721 802 471,32
1.1	Belanja Pegawai/ <i>Personnel expenditure</i>	373 157 294,38	429 347 960,58
1.2	Belanja Barang dan Jasa <i>Goods and Services Expenditure</i>	303 600 460,45	197 051 298,07
1.3	Belanja Subsidi <i>Subsidies Expenditure</i>	7 795 168,26	19 363 486,36
1.4	Belanja Hibah/ <i>Grant</i>	120 328 651,34	69 258 894,01
1.5	Belanja Bantuan Sosial <i>Social Expenditure</i>	4 248 360,00	6 780 832,30
2.	Belanja Modal/<i>Capital Expenditure</i>	388 512 881,91	219 839 334,35
2.1	Belanja Tanah/ <i>Land Expenditure</i>	3 912 479,50	3 819 357,50
2.2	Belanja Peralatan dan Mesin <i>Equipment and Machinery Expenditure</i>	31 873 870,59	20 715 659
2.3	Belanja Gedung dan Bangunan <i>Building and Construction Expenditure</i>	88 539 938,12	70 560 938,04
2.4	Belanja Jalan, Irigrasi, dan Jaringan <i>Irrigation, Road, and Network Expenditure</i>	261 851 527,97	123 225 737,58
2.5	Belanja Aset Tetap Lainnya <i>Other Fixed Assets Expenditure</i>	2 231 227,73	1 292 856,89
2.6	Belanja Aset Lainnya <i>Other Assets Expenditure</i>	103 838,00	224 785,00

Lanjutan Tabel/*Continued Table 10.2*

Jenis Belanja		2016	2017
<i>Kind of Expenditures</i>			
(1)		(2)	(3)
3.	Belanja Tak Terduga	587 982,25	75 000,00
	<i>Unforeseen Expenditure</i>		
3.1	Belanja Tak Terduga	587 982,25	75 000,00
	<i>Unforeseen Expenditure</i>		
Jumlah/Total		1 198 230 798,59	941 716 805,67

Sumber : Badan Pengelolaan Keuangan dan Aset Daerah Kabupaten Murung Raya

Source : *Administration, and Assets Agency of Murung Raya Regency*

Tabel 10.3. Realisasi Pengeluaran Transfer Pemerintah Menurut Jenis Transfer Kabupaten Murung Raya (Ribu Rupiah), 2016-2017
Actual Transfer of Government of Murung Raya Regency by Kind of Expenditures (thousand rupiahs), 2016-2017

Jenis Transfer		2016	2017
<i>Kind of Transfer</i>			
	(1)	(2)	(3)
1.	Transfer Bagi Hasil Pendapatan	757 500,00	796 050,00
	<i>Revenue Sharing Transfer</i>		
1.1	Transfer Bagi Hasil Pajak Daerah	757 500,00	487 350,00
	<i>Local Tax Revenue Sharing Transfer</i>		
2.	Transfer Bantuan Keuangan	63 913 311,84	179 948 729,00
	<i>Financial Aid Transfer</i>		
2.1	Transfer Bantuan Keuangan Kepada Pemerintah Provinsi/ Transfer of	395 000,00	245 000,00
	<i>Financial Assistance to Provincial Government</i>		
2.2	Transfer Bantuan Keuangan Kepada Desa/ Transfer of Financial Aid to the	62 897 423,00	178 907 206,10
	<i>Village</i>		
2.3	Transfer Bantuan Keuangan Lainnya	620 888,84	796 522,90
	<i>Other Financial Aid Transfer</i>		
Jumlah/Total		64 720 811,84	180 744 779,00

Sumber : Badan Pengelolaan Keuangan dan Aset Daerah Kabupaten Murung Raya
 Source : Administration, and Assets Agency of Murung Raya Regency

Tabel 10.4. Realisasi Pengeluaran Pembiayaan Pemerintah Kabupaten Murung Raya (Ribu Rupiah), 2016-2017
Actual Financing Expenditure of Murung Raya Regency Government (Thousand Rupiahs), 2016-2017

Jenis Belanja <i>Kind of Expenditures</i>		2016	2017
(1)		(3)	(4)
1.	Penerimaan Pembiayaan/<i>Financing Receipts</i>	209 003 598,71	93 153 877,64
1.1	Penggunaan Sisa Lebih Penghitungan Anggaran (SiLPA) Tahun Lalu/ <i>Use of Budget Surplus Calculation Previous Fiscal Year</i>	209 003 598,71	93 153 877,64
2.	Pengeluaran Pembiayaan/<i>Expenditure</i>	5 250 000,00	6 250 000,00
2.1	Penyertaan Modal (investasi)/ <i>Equity Capital</i>	5 250 000,00	6 250 000,00
Pembiayaan Neto/<i>Net Financing</i>		203 753 598,71	86 903 877,64
3.	Sisa Lebih Penghitungan Anggaran (SiLPA)/<i>Calculations Budget Surplus</i>	93 153 877,64	126 241 487,44

Sumber : Badan Pengelolaan Keuangan dan Aset Daerah Kabupaten Murung Raya
 Source : *Administration, and Assets Agency of Murung Raya Regency*

Tabel 10.5. Target dan Realisasi Penerimaan Pendapatan Asli Daerah (PAD) Menurut Jenis Pendapatan Kabupaten Murung Raya (Ribu Rupiah), 2017

Target and Realization of Locally Generated Revenue by Type of Revenues in Murung Raya Regency (Thousand Rupiahs), 2017

Jenis Pendapatan		Target	Realisasi	Persentase
Type of Revenues		Target	Realization	Percentage
(1)		(2)	(3)	(4)
A.	Pajak Daerah/Regional Tax	5 113 500,00	7 453 988,06	145,77
1.	Pajak Hotel/Hotel Tax	60 000,00	62 348,00	103,91
2.	Pajak Restoran/ Restaurant Tax	2 018 500,00	4 592 516,71	227,52
3.	Pajak Hiburan/ Entertainment Tax	60 000,00	22 702,50	37,84
4.	Pajak Reklame/ Advertisement Tax	250 000,00	145 354,14	58,14
5.	Pajak Penerangan Jalan/ Street Lighting Tax	1 250 000,00	2 056 593,46	164,53
6.	Pajak Sarang Burung Walet/Swiftlet Nest Tax	75 000,00	78 000,00	104,00
7.	Pajak Mineral Bukan Logam dan Batubara/ Non-Metal Mineral and Coal Tax	-	1 298,45	0,00
8.	Bea Perolehan Hak atas Tanah dan Bangunan/ Acquisition Fee of Land and Building Rights	125 000,00	126 658,23	101,33
9.	Pajak Bumi dan Bangunan Perdesaan dan Perkotaan/ Land Tax and Rural and Urban Buildings	1 275 000,00	368 516,58	28,90
B.	Retribusi Daerah/Regional Levy	3 237 000,00	2 810 488,57	86,82
1.	Retribusi Jasa Umum/ General Service Levy	1 732 000,00	1 850 999,39	106,87
2.	Retribusi Jasa Usaha/ Levy on Business Services	1 020 000,00	816 654,00	80,06
3.	Retribusi Perizinan Tertentu/ Particular Licensing Levy	485 000,00	142 835,18	29,45

Lanjutan Tabel/Continued Table 10.5

Jenis Penerimaan <i>Kind of Revenues</i>		Target <i>Target</i>	Realisasi <i>Realization</i>	Persentase <i>Percentage</i>
(1)		(2)	(3)	(4)
C.	Pendapatan Hasil Pengelolaan Kekayaan Daerah yang Dipisahkan/Regional Wealth Management Results Revenues Separated	4 700 000,00	6 127 671,38	130,38
1.	Bagian Laba atas Penyertaan Modal pada PT. Bank Kalteng/ Part Return on Equity in PT. Bank Kalteng	4 700 000,00	6 127 671,38	130,38
D.	Lain-lain PAD yang Sah/Other Legitimate Original Revenues	60 060 366,31	52 278 674,67	87,04
1.	Hasil Penjualan Aset Yang Dipisahkan/ Separated Assets Sales Results	120 000,00	1 230 936,80	1 025,78
2.	Penerimaan Jasa Giro/ Acceptance Giro Services	-	5 322 625,37	0,00
3.	Penerimaan Bunga Deposito/ Interest Received on Deposits	-	-	0,00
4.	Pendapatan Denda Keterlambatan Pelaksanaan Pekerjaan/Income Penalties Delayed Execution of Work	-	147 588,04	0,00
5.	Pendapatan Denda Pajak/ Income Tax Penalties	-	9 255,23	0,00
6.	Pendapatan Denda Retribusi/Income of Retribution Fines	-	4,709,00	0,00
7.	Pendapatan dari Pengembalian/Revenue from Return	-	-	-
8.	Pendapatan dari Angsuran/ Cicilan/Revenue from Installments	-	6 755,38	0,00
9.	Pendapatan dari BLUD RSUD/Revenue from BLUD RSUD	25 000 000,00	26 184 211,90	-
10.	Lain-lain PAD yang Sah Lainnya/Other Legal PAD	14 330 000,00	2 125 395,87	104,74
11.	Pendapatan Dana Kapitasi JKN/JKN Capitation Fund Revenue	2 265 246,31	2 555 048,01	14,83

Lanjutan Tabel/Continued Table 10.5

	Jenis Penerimaan <i>Kind of Revenues</i>	Target <i>Target</i>	Realisasi <i>Realization</i>	Persentase <i>Percentage</i>
	(1)	(2)	(3)	(4)
12	Pendapatan yang bersumber dari Dana BOS/ <i>Income derived from BOS funds</i>	18 345 120,00	14 664 040,00	112,79
13	Pendapatan dari pengembalian Dana Sertifikasi/ <i>Revenue from Certification Refunds</i>	-	28 109,07	-
	Jumlah/Total	73 110 866,31	66 670 822,68	93 93

Sumber : Badan Pendapatan Daerah Kabupaten Murung Raya

Source : *Regional Revenue Agency of Murung Raya Regency*

Tabel 10.6. Target dan Realisasi Penerimaan Pendapatan Transfer Berupa Dana Bagi Hasil Pajak dari Pemerintah Pusat dan Provinsi Menurut Jenis Pendapatan di Kabupaten Murung Raya (Ribu Rupiah), 2017
Target & Realization of Revenue Receipts Transfer in the form of Profit Sharing Fund from Central and Provincial Government by Type of Revenues in Murung Raya Regency (Thousand Rupiahs), 2017

Jenis Penerimaan <i>Kind of Revenues</i>	Target <i>Target</i>	Realisasi <i>Realization</i>	Persentase <i>Percentage</i>
(1)	(2)	(3)	(4)
A. Pemerintah Pusat-Dana Perimbangan/Central Government-Balanced Budget			
1. Bagi Hasil Pajak/ <i>Tax Sharing</i>	31 539 956,00	24 349 983,96	77,20
a. Bagi Hasil dari Pajak Bumi dan Bangunan sektor Pertambangan/Profit Sharing of Land and Building Tax Mining Sector	16 226 818,00	13 878 827,90	85,53
b. Bagi Hasil dari Pajak Penghasilan Orang Pribadi/ <i>Profit Sharing of Personal Income Tax</i>	7 640 039,00	6 048 595,60	79,17
c. Bagi Hasil dari Pajak Bumi dan Bangunan sektor Perkebunan/ <i>Profit Sharing of Land and Building Tax Plantation Sector</i>	31 983,00	17 590,65	55,00
d. Bagi Hasil dari Pajak Bumi dan Bangunan sektor Perhutanan/ <i>Profit Sharing of Land and Building Tax Forestry Sector</i>	4 046 015,00	2 225 308,25	55,00
e. Bagi Hasil Cukai Hasil Tembakau/ <i>Tobacco Products Excise Shares</i>	197 146,00	49 395,89	25,06

Lanjutan Tabel/Continued Table 10.6

Jenis Penerimaan <i>Kind of Revenues</i>		Target <i>Target</i>	Realisasi <i>Realization</i>	Persentase <i>Percentage</i>
(1)		(2)	(3)	(4)
f.	Bagi Hasil dari Pajak Bumi dan Bangunan Bagi Rata bagian Pemerintah Pusat/ <i>Profit Sharing from land Taxes and Revenue Sharing Central Government parts</i>	3 397 955,00	2 130 265,67	62,69
2.	Dana Bagi Hasil Bukan Pajak (SDA/ <i>Non-Tax Revenue Sharing Funds (Natural Resources)</i>)	130 583 727,00	113 147 355,05	86,65
a.	Bagi Hasil dari Iuran Hak Penguasaan Hutan / <i>Profit Sharing from Forest Tenure Rights Contribution</i>	3 638 272,00	2 480 281,15	68,17
b.	Bagi Hasil dari Provinsi Sumber Daya Hutan / <i>Profit Sharing from Provincial Forest Resources</i>	10 975 164,00	7 750 096,87	70,61
c.	Bagi Hasil dari Dana Reboisasi / <i>Profit Sharing from the Reforestation Fund</i>	-	8 237 554,41	0,00
d.	Bagi Hasil Iuran Tetap (Land-Rent) / <i>Fixed Fee Sharing (Land-Rent)</i>	39 944 905,00	29 247 470,70	73,22
e.	Bagi Hasil dari Iuran Eksplorasi dan Iuran Eksploitasi (Royalti) / <i>Profit Sharing from Exploration Contribution and Exploitation Fee (Royalties)</i>			
f.	Bagi Hasil dari Pungutan Hasil Perikanan / <i>Profit Sharing from Fishery Product Levies</i>	74 195 274,00	64 756 315,02	87,28
g.	Bagi Hasil dari Hasil Pertambangan Minyak Bumi/ <i>Share Production from Petroleum Mining Products</i>	1 493 124,00	447 937,20	30,00

Lanjutan Tabel/Continued Table 10.6

Jenis Penerimaan <i>Kind of Revenues</i>		Target <i>Target</i>	Realisasi <i>Realization</i>	Persentase <i>Percentage</i>
(1)		(2)	(3)	(4)
h.	Bagi Hasil dari Hasil Pertambangan Gas Bumi/ <i>Share Products from Natural Gas Mining Products</i>	40 978,00	25 232,08	61,57
B. Pemerintah Provinsi <i>Provincial Government</i>				
1.	Pendapatan Pemerintah Pusat Lainnya/ <i>Other Central Government Revenues</i>	7 500 000,00	7 500 000,00	100,00
	Dana Intensif Daerah / <i>Regional Intensive Funds</i>	7 500 000,00	7 500 000,00	100,00
2.	Dana Bagi Hasil Pajak Provinsi & Pemda Lainnya/ <i>Provincial & Other Local Government Tax Sharing Funds</i>	25 962 645,36	30 436 180,84	117,23
a.	Bagi Hasil dari Pajak Kendaraan Bermotor (PKB)/ <i>Profit Sharing of Vehicle Tax</i>	2 906 528,49	3 267 264,44	112,41
b.	Bagi Hasil dari Pajak Bea Balik Nama Kendaraan Bermotor (BBNKB)/ <i>Profit Sharing of Tax on Motor Vehicle Title of Transfer</i>	3 721 484,17	2 678 209,69	71,97
c.	Bagi Hasil dari Pajak Bahan Bakar Kendaraan Bermotor (PBBKB)/ <i>Profit Sharing of Motor Vehicle Fuel Tax</i>	13 405 238,42	18 615 687,83	138,87
d.	Bagi Hasil dari Pajak Pengambilan dan Pemanfaatan Air Permukaan/ <i>Profit Sharing of Collection and Utilization of Surface Water Tax</i>	10 784,59	22 031,62	204,29

Lanjutan Tabel/Continued Table 10.6

Jenis Penerimaan <i>Kind of Revenues</i>		Target <i>Target</i>	Realisasi <i>Realization</i>	Persentase <i>Percentage</i>
(1)		(2)	(3)	(4)
e.	Bagi Hasil dari Pajak Rokok/Profit Sharing of Cigarette Tax	5 918 609,70	5 852 987,25	98,89

Sumber : Badan Pendapatan Daerah Kabupaten Murung Raya

Source : *Regional Revenue Agency of Murung Raya Regency*

<https://murakab.bps.go.id>

Tabel 10.7. Target dan Realisasi Penerimaan Pendapatan Daerah Menurut Jenis Penerimaan di Kabupaten Murung Raya (Ribu Rupiah), 2017
Target and Realization of Regional Income by Type of Revenues in Murung Raya Regency (Thousand Rupiahs), 2017

	Jenis Penerimaan <i>Kind of Revenues</i>	Target <i>Target</i>	Realisasi <i>Realization</i>	Persentase <i>Percentage</i>
	(1)	(2)	(3)	(4)
1.	Pendapatan Asli Daerah/ <i>Locally Generated Revenue</i>	73 110 866,31	68 670 822,68	93,93
2.	Pendapatan Transfer/ <i>Transfer Funds</i>	1 037 540 378,36	997 199 278,79	96,11
3.	Lain-lain Pendapatan Daerah Yang Sah/ <i>Other Legal Revenue</i>	95 929 093,00	95 929 093,00	100,00
	Pendapatan Daerah <i>Regional Income</i>	1 206 580 337,67	1 161 799 194,47	96,29

Sumber : Badan Pendapatan Daerah Kabupaten Murung Raya

Source : *Regional Revenue Agency of Murung Raya Regency*

Tabel 10.8. Realisasi Penanaman Modal Dalam Negeri dan Asing Menurut Jenis Komoditi di Kabupaten Murung Raya (Rupiah), 2017
Realization of Domestic and Foreign Investment by Type of Comodities in Murung Raya Regency (Rupiahs), 2017

	Jenis Komoditi <i>Kind of Comodities</i>	Penanaman Modal Dalam Negeri <i>Domestic Investment</i>	Penanaman Modal Asing <i>Foreign Investment</i>
	(1)	(2)	(3)
1.	Pertambangan/ <i>Mining</i>	94 679 422 618,00	-
2.	Pertanian/ <i>Agriculture</i>	-	-
3.	Perkebunan/ <i>Plantation</i>	-	-
	Jumlah/Total	94 679 422 618,00	-

Sumber : Badan Pendapatan Daerah Kabupaten Murung Raya

Source : *Regional Revenue Agency of Murung Raya Regency*

Tabel 10.9. Jumlah Kantor Bank Umum Menurut Status di Kabupaten Murung Raya, 2017
Table Number of Public Bank Office by Status in Murung Raya Regency, 2017

Bank <i>Bank</i>	Kantor Pusat <i>Central Office</i>	Kantor Cabang <i>Branch Office</i>	Kantor Cabang Pembantu <i>Sub Branch Office</i>	Kantor Unit <i>Unit Office</i>	Kantor Kas <i>Cash Office</i>	Jumlah <i>Total</i>
(1)	(2)	(3)	(4)	(5)	(6)	
Bank Pemerintah <i>Government Bank</i>						
Bank Indonesia	-	-	-	-	-	-
Bank Mandiri Mitra Usaha	-	-	1	-	-	1
Bank Negara Indonesia	-	-	1	-	-	1
Bank Rakyat Indonesia	-	-	1	2	-	3
Bank Kalteng	-	1	1	-	-	2
Bank Swasta <i>Private Bank</i>						
Bank Danamon	-	-	-	-	-	-
Jumlah/Total	-	1	4	2	-	7

Sumber : Badan Pusat Statistik Kabupaten Murung Raya
 Source : BPS-Statistics of Murung Raya Regency

Tabel 10.10. Jumlah Anjungan Tunai Mandiri (ATM) Menurut Bank dan Kecamatan di Kabupaten Murung Raya, 2017
Number of Automated Teller Machines by Bank and Subdistrict in Murung Raya Regency, 2017

Kecamatan Subdistrict		Anjungan Tunai Mandiri (ATM)/Automated Teller Machines				
		Bank Mandiri Mitra Usaha	Bank Negara Indonesia (BNI)	Bank Rakyat Indonesia (BRI)	Bank Kalteng	Bank Danamon
(1)		(2)	(3)	(4)	(5)	(6)
1	Permata Intan	-	-	-	-	-
2	Sungai Babuat	-	-	-	-	-
3	Murung	-	7	9	4	-
4	Laung Tuhup	-	-	1	1	-
5	Barito Tuhup Raya	-	-	-	-	-
6	Tanah Siang	-	-	-	-	-
7	Tanah Siang Selatan	-	-	1	-	-
8	Sumber Barito	-	-	-	-	-
9	Seribu Riam	-	-	-	-	-
10	Uut Murung	-	-	-	-	-
Murung Raya		-	7	11	5	-

Sumber : Bank BRI, BNI, Bank Pembangunan Kalteng, Bank Mandiri Mitra Usaha dan Bank Danamon Simpan Pinjam Cabang Pembantu Puruk Cahu

Source : Bank of BRI, BNI, Bank Pembangunan Kalteng, Bank Mandiri Mitra Usaha and Bank Danamon Saving and Loan Sub Branch Office Puruk Cahu

Tabel 10.11. Perkembangan Pengerahan Dana Masyarakat oleh Bank di Kabupaten Murung Raya (Juta Rupiah), 2017
Position of Mass Fund by Bank in Murung Raya Regency (Million Rupiahs), 2017

Bulan <i>Month</i>	Giro <i>Clearing</i>	Deposito <i>Deposit</i>	Tabungan <i>Savings</i>	Kredit Usaha <i>Credit</i>
(1)	(2)	(3)	(4)	(5)
Januari/ <i>January</i>	190 974	12 167	92 605	321 899
Februari/ <i>February</i>	279 104	12 532	92 306	326 990
Maret/ <i>March</i>	309 386	13 068	85 534	331 193
April/ <i>April</i>	334 540	13 718	88 987	333 984
Mei/ <i>May</i>	391 869	14 230	87 909	336 526
Juni/ <i>June</i>	374 979	15 107	96 012	339 953
Juli/ <i>July</i>	288 621	15 102	100 810	344 764
Agustus/ <i>August</i>	342 036	16 444	99 614	345 386
September/ <i>September</i>	390 525	16 874	91 594	348 115
Oktober/ <i>October</i>	418 208	12 880	91 736	349 179
November/ <i>November</i>	390 001	14 202	106 370	353 052
Desember/ <i>Desember</i>	142 536	7 022	121 177	352 297

Sumber : Bank BRI, Bank Pembangunan Kalteng, Bank Mandiri Mitra Usaha dan Bank Danamon Simpan Pinjam Cabang Pembantu Puruk Cahu

Source : *Bank of BRI, Bank Pembangunan Kalteng, Bank Mandiri Mitra Usaha and Bank Danamon Saving and Loan Sub Branch Office Puruk Cahu*

Tabel 10.12. Banyaknya Pegawai/Karyawan Perbankan Menurut Tingkat Pendidikan dan Jenis Kelamin di Kabupaten Murung Raya, 2017
Number of Employee of Banking by Education and Gender in Murung Raya Regency, 2017

Pendidikan Terakhir <i>Educational Attainment</i>	Laki-laki <i>Male</i>	Perempuan <i>Female</i>	Jumlah <i>Total</i>
(1)	(2)	(3)	(4)
Sekolah Dasar/ <i>Elementary School</i>	-	-	-
SLTP/ <i>Junior High School</i>	-	-	-
SLTA/ <i>Senior High School</i>	13	3	16
DI, II, III/ <i>Akademi/ Diploma</i>	6	3	9
Universitas/ <i>University</i>	42	16	58
Jumlah/Total	61	22	83
2016	49	15	64

Sumber : Bank BRI, BNI, Bank Pembangunan Kalteng, Bank Mandiri Mitra Usaha dan Bank Danamon Simpan Pinjam Cabang Pembantu Puruk Cahu

Source : Bank of BRI, BNI, Bank Pembangunan Kalteng, Bank Mandiri Mitra Usaha and Bank Danamon Saving and Loan Sub Branch Office Puruk Cahu

Tabel 10.13. Jumlah Koperasi Menurut Jenis Koperasi dan Kecamatan di Kabupaten Murung Raya, 2017
Number of Cooperatives by Type of Cooperative and Subdistrict in Murung Raya Regency, 2017

	Kecamatan <i>Subdistrict</i>	KUD <i>KUD</i>	KPRI <i>KPRI</i>	KOPKAR <i>KOPKAR</i>	Lainnya <i>Other</i>	Jumlah <i>Total</i>
	(1)	(2)	(3)	(4)	(5)	(6)
1	Permata Intan	1	1	-	12	14
2	Sungai Babuat	-	-	-	-	-
3	Murung	2	5	1	10	18
4	Laung Tuhup	3	1	2	12	18
5	Barito Tuhup Raya	-	-	-	7	7
6	Tanah Siang	2	2	-	7	11
7	Tanah Siang Selatan	-	-	1	1	2
8	Sumber Barito	3	-	2	8	13
9	Seribu Riam	-	-	-	6	6
10	Uut Murung	-	-	-	6	6
	Murung Raya	11	9	6	69	95

Catatan/ Notes: KUD: Koperasi Unit Desa/ *Village Unit Cooperative*
 KPRI : Koperasi Pegawai Republik Indonesia/ *Cooperative of Employee of Republic Indonesia*
 KOPKAR : Koperasi Karyawan/ *Employees Cooperative*

Sumber : Dinas Perindustrian, Perdagangan, Koperasi, Usaha Kecil dan Menengah Kab. Murung Raya

Source : *Industry, Trade, Cooperation, and Small and Medium Enterprise Office of Murung Raya Regency*

Tabel 10.14. Jumlah Koperasi Menurut Keaktifan dan Kecamatan di Kabupaten Murung Raya, 2017
Number of Cooperatives by Activeness and Subdistrict in Murung Raya Regency, 2017

	Kecamatan Subdistrict	Aktif Active	Tidak Aktif Inactive	Jumlah Total
	(1)	(2)	(3)	(4)
1	Permata Intan	3	11	14
2	Sungai Babuat	-	1	1
3	Murung	5	13	18
4	Laung Tuhup	6	12	18
5	Barito Tuhup Raya	2	5	7
6	Tanah Siang	1	10	11
7	Tanah Siang Selatan	1	1	2
8	Sumber Barito	3	10	13
9	Seribu Riam	1	5	6
10	Uut Murung	1	5	6
	Murung Raya	23	73	96

Sumber : Dinas Perindustrian, Perdagangan, Koperasi, Usaha Kecil dan Menengah Kab. Murung Raya

Source : *Industry, Trade, Cooperation, and Small and Medium Enterprise Office of Murung Raya Regency*

Tabel 10.15. Jumlah Modal, Volume Usaha, dan Sisa Hasil Usaha Koperasi Menurut Kecamatan di Kabupaten Murung Raya (Ribu Rupiah), 2017
Number of Capital, Business Volume, and Cooperative Business Profit by Subdistrict in Murung Raya Regency (Thousand Rupiah), 2017

	Kecamatan Subdistrict	Modal Sendiri Owner Equity	Modal Luar Outside Capital	Omset Turnover	Sisa Hasil Usaha Net Income
	(1)	(2)	(3)	(4)	(5)
1	Permata Intan	1 203 756 959	-	-	65 000 760
2	Sungai Babuat	-	-	-	-
3	Murung	3 307 895	-	-	1 302 322
4	Laung Tuhup	4 99 890	-	-	89 052 760
5	Barito Tuhup Raya	2 092 370	-	-	97 001 532
6	Tanah Siang	1 101 756 952	-	-	63 000 760
7	Tanah Siang Selatan	909 002 000	-	-	52 000 120
8	Sumber Barito	499 890	-	-	89 052 760
9	Seribu Riam	499 890	-	-	89 052 760
10	Uut Murung	499 890	-	-	89 052 760
	Murung Raya	3 226 415 736	-	-	634 516 534

Sumber : Dinas Perindustrian, Perdagangan, Koperasi, Usaha Kecil dan Menengah Kab. Murung Raya

Source : *Industry, Trade, Cooperation, and Small and Medium Enterprise Office of Murung Raya Regency*

PENGELUARAN PENDUDUK DAN KONSUMSI MAKANAN

Population Expenditure and Food Consumption



Pengeluaran Rata-Rata Per Kapita Sebulan

Average Expenditure per Capita per Month

Makanan/Food
Rp 659 390,-



Bukan Makanan/ Non-Food
Rp 451 698,-



Artinya pengeluaran rata-rata per kapita sebulan masih digunakan untuk memenuhi kebutuhan makanan

This means that average expenditure per capita per month are used to meet the food needs

PENJELASAN TEKNIS

1. Data Pengeluaran dan Konsumsi penduduk menurut kelompok barang diperoleh dari Survei Sosial Ekonomi (Susenas), yang mencakup semua kabupaten/ kota di Kalimantan Tengah.
2. Mulai tahun 2015 Susenas akan dilaksanakan secara Semesteran/ 2 (dua) kali setahun, masing-masing pada bulan Maret dan September.
3. Data konsumsi/pengeluaran rumah tangga yang dikumpulkan pada Susenas 2017 di bagi menjadi dua kelompok yaitu konsumsi makanan dan bukan makanan.
4. **Konsumsi/pengeluaran makanan** dirinci menjadi 215 komoditi, masing-masing dikumpulkan data kuantitas dan nilainya.
5. Untuk **Konsumsi bukan makanan** pada umumnya yang dikumpulkan hanya data nilainya, kecuali untuk beberapa jenis pengeluaran tertentu, seperti penggunaan listrik, air, gas, dan bahan bakar minyak (BBM) yang dikumpulkan kuantitasnya.

TECHNICAL NOTES

1. *Expenditure and Consumption Data of population by commodity groups are obtained from the Social Economy Survey (SUSENAS), which includes all regency/ municipality in Kalimantan Tengah.*
2. *Starting 2015 Susenas implemented in semester/ two times a year, both in March and September.*
3. *Data consumption/expenditure of households that is collected on SUSENAS 2017 is divided into two groups namely consumption of food and non-food.*
4. *Consumption/expenditure of food are specified into 215 commodities, which each commodity is collected the quantities and its value.*
5. *For non-food consumption, generally data collected are only values, except for some specific types of expenditures, such as the use of electricity, water, gas and fuel oil (BBM), collected quantity.*

ULASAN

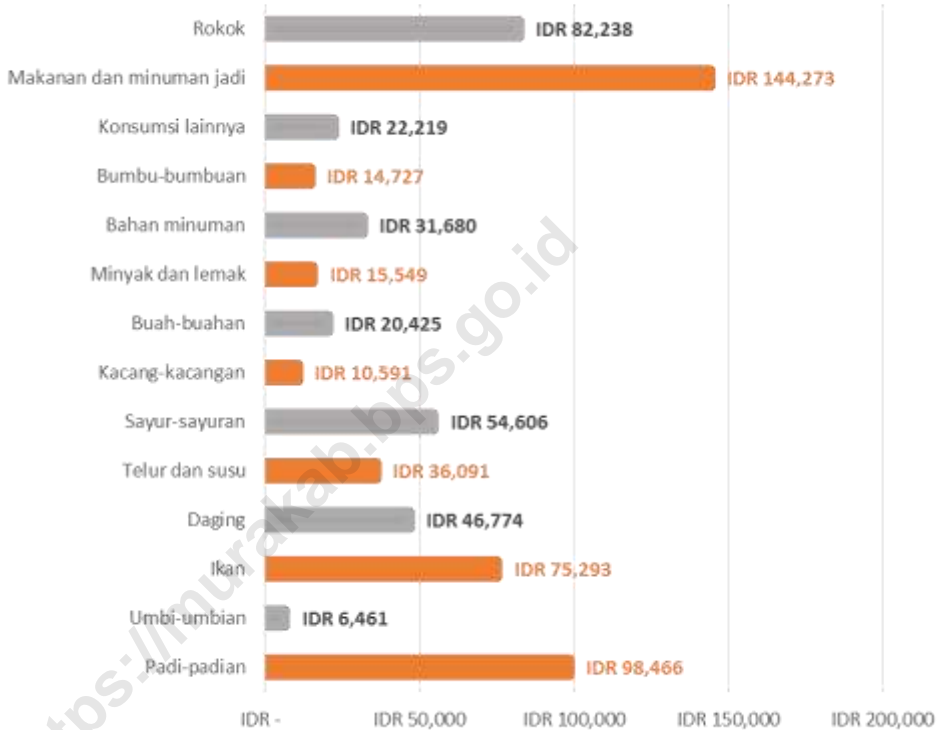
Berdasarkan Survei Sosial Ekonomi Nasional 2017, pengeluaran rata-rata rupiah yang dikeluarkan per kapita sebulan di Kabupaten Murung Raya yaitu untuk makanan sebesar Rp 659.390 dan bukan makanan sebesar Rp 451.698. Sehingga pengeluaran per kapita sebulan yang dikeluarkan di Kabupaten Murung Raya untuk makanan dan bukan makanan masing-masing sebesar 59,35 persen dan 40,62 persen.

DESCRIPTION

Based on National Social Economic Survey 2017, the average expenditure per capita rupiah spent a month in Murung Raya is to Rp 659,390 for food and non-food amounted to Rp 451,698. So that the expenditure per capita a month spent in Murung Raya for food and non-food respectively by 54,94 percent and 40,62 percent.

<https://murakab.bps.go.id>

Gambar 11.1 Pengeluaran Rata-rata per Kapita Sebulan menurut Kelompok Barang Bukan Makanan di Kabupaten Murung Raya (Rupiah), 2017
Figure 11.1 The Average of Expenditure per Capita per Month by Group of Non-Food in Murung Raya Regency (Rupiahs), 2017



Sumber/Source : Badan Pusat Statistik Kabupaten Murung Raya/ BPS-Statistics of Murung Raya Regency

Tabel 11.1. Pengeluaran Rata-rata Perkapita Sebulan Menurut Kelompok Makanan di Kabupaten Murung Raya (rupiah), 2017
Average Expenditure Per Capita Per Month by Food Group in Murung Raya Regency (rupiahs), 2017

Kelompok Makanan <i>Food Group</i>	Pengeluaran Rata-rata Perkapita Sebulan/ <i>Average Expenditure Per Capita Per Month</i>
(1)	(2)
Padi-padian/ <i>Cereals</i>	98 466
Umbi-umbian/ <i>Tubers</i>	6 461
Ikan/ <i>Fish</i>	75 293
Daging/ <i>Meat</i>	46 774
Telur dan susu/ <i>Eggs and milk</i>	36 091
Sayur-sayuran/ <i>Vegetables</i>	54 606
Kacang-kacangan/ <i>Legumes</i>	10 591
Buah-buahan/ <i>Fruits</i>	20 425
Minyak dan lemak/ <i>Oil and fats</i>	15 549
Bahan minuman/ <i>Beverage stuffs</i>	31 680
Bumbu-bumbuan/ <i>Spices</i>	14 727
Konsumsi lainnya/ <i>Miscellaneous food items</i>	22 219
Makanan dan minuman jadi <i>Prepared food and beverages</i>	144 273
Rokok/ <i>Tobacco</i>	82 238
Jumlah/Total	659 390

Sumber : Survei Sosial Ekonomi Nasional (Susenas) Maret 2017
 Source : National Socio-Economic Survey (Susenas) March 2017

Tabel 11.2. Pengeluaran Rata-rata Perkapita Sebulan Menurut Kelompok Bukan Makanan di Kabupaten Murung Raya (rupiah), 2017
Percentage Average of Expending per Capita per Month by Group of Non-Food in Murung Raya Regency (Rupiahs), 2017

Kelompok Makanan <i>Food Group</i>	Pengeluaran Rata-rata Perkapita Sebulan/ <i>Average Expenditure Per Capita Per Month</i>
(1)	(2)
Perumahan, bahan bakar, penerangan, air <i>Housing and household facility</i>	257 165
Aneka barang dan jasa/ <i>Goods and services</i>	47 336
Biaya pendidikan/ <i>Education cost</i>	16 132
Biaya kesehatan/ <i>Health cost</i>	24 959
Pakaian, alas kaki, dan tutup kepala <i>Clothing, footwear, and headgear</i>	26 703
Barang yang tahan lama/ <i>Durable goods</i>	43 743
Pajak pemakaian dan premi asuransi <i>Taxes and insurances</i>	19 556
Keperluan pesta dan upacara <i>Parties and ceremonies</i>	16 103
Jumlah/<i>Total</i>	451 698

Sumber : Survei Sosial Ekonomi Nasional (Susenas) Maret 2017

Source : National Socio-Economic Survey (Susenas) March 2017

Tabel 11.3. Pengeluaran Rata-rata Perkapita Sebulan Menurut Golongan Pengeluaran dan Kelompok Barang di Kabupaten Murung Raya (rupiah), 2017
Average Expenditure Per Capita Per Month by Expenditure Class and Commodity Group in Murung Raya Regency (rupiahs), 2017

Golongan Pengeluaran <i>Expenditure Class</i>	Kelompok Barang/ <i>Commodity Group</i>		
	Makanan/ <i>Food</i>	Bukan Makanan <i>Non-Food</i>	Jumlah <i>Total</i>
(1)	(2)	(3)	(4)
< 150.000	-	-	-
150.000-199.999	-	-	-
200.000-299.999	-	-	-
300.000-499.999	315 075	131 896	446 971
500.000-749.999	424 765	202 410	627 175
750.000-999.999	564 185	305 429	869 614
1.000.000-1.499.999	744 261	459 565	1 203 826
1.500.000 ke atas	1 128 490	1 069 720	2 198 210

Sumber : Survei Sosial Ekonomi Nasional (Susenas) Maret 2017
 Source : *National Socio-Economic Survey (Susenas) March 2017*

Tabel 11.4. Distribusi Pendapatan Menurut Kriteria Bank Dunia dan Indeks Gini di Kabupaten Murung Raya, 2010-2017

Distribution of Income by World Bank Criteria and Gini Index in Murung Raya Regency, 2010-2017

Tahun Year	Kriteria Bank Dunia/ World Bank Criteria			Indeks Gini/ Gini Index
	40 % Penduduk Berpenghasilan Rendah/Lower Income Population (40%)	40 % Penduduk Berpenghasilan Sedang/ Medium Income Population (40%)	20 % Penduduk Berpenghasilan Tinggi/High Income Population (20%)	
(1)	(2)	(3)	(4)	
2010	24,20	37,11	38,69	0,276
2011	24,14	38,40	37,46	0,271
2012*	23,66	37,53	38,81	0,280
2013*	21,56	37,46	40,98	0,318
2014*	21,10	35,84	43,05	0,333
2015	21,82	39,51	38,68	0,297
2016	NA	NA	NA	0,328
2017	21,64	38,28	44,57	0,303

Keterangan/Note: Ada perubahan penimbang dengan backcasting/Change in weight with backcasting

Sumber : Survei Sosial Ekonomi Nasional BPS Kabupaten Murung Raya (2015-2017: Susenas Maret),
Source : National Socio-Economic Survey, BPS-Statistics of Murung Raya Regency (2015-2017: March Susenas),

Tabel 11.5. Rata-rata Konsumsi Kalori (Kkal) per Kapita Sehari Menurut Kelompok Barang dan Kuintil Pengeluaran di Kabupaten Murung Raya, 2017

Average Daily Calorie Consumption (Kcal) per Capita According to the Goods Group and Expenditure Quintile in Murung Raya Regency, 2017

Kelompok Barang	Kuintil Pengeluaran				
	Kuintil 1	Kuintil 2	Kuintil 3	Kuintil 4	Kuintil 5
	Quintile 1	Quintile 2	Quintile 3	Quintile 4	Quintile 5
(1)	(2)	(3)	(4)	(5)	(6)
1. Padi-padian	948,52	933,43	998,35	1 039,02	1 065,80
2. Umbi-umbian	16,79	40,71	31,93	33,74	38,81
3. Ikan/Udang/Cumi/Kerang	34,53	38,42	45,76	55,68	91,19
4. Daging	59,27	68,30	120,60	101,46	208,38
5. Telur dan Susu	37,44	40,49	43,21	72,17	111,41
6. Sayur-sayuran	22,19	33,51	39,85	40,87	45,82
7. Kacang-kacangan	13,21	20,87	37,97	30,48	52,43
8. Buah-buahan	11,33	15,17	29,66	41,86	67,29
9. Minyak dan Kelapa	189,21	199,55	230,69	279,86	337,79
10. Bahan Minuman	146,34	158,58	150,40	204,01	204,57
11. Bumbu-bumbuan	4,66	6,95	10,28	16,88	18,50
12. Konsumsi Lainnya	69,03	78,20	99,54	139,34	160,73
13. Makanan dan Minuman Jadi	197,96	283,50	346,90	397,22	479,80
14. Rokok dan Tembakau	-	-	-	-	-
Jumlah	1 750,48	1 917,67	2 188,13	2 452,60	2 882,52

Sumber : Survei Sosial Ekonomi Nasional (Susenas) Maret 2017

Source : National Socio-Economic Survey (Susenas) March 2017

PENDAPATAN REGIONAL



12

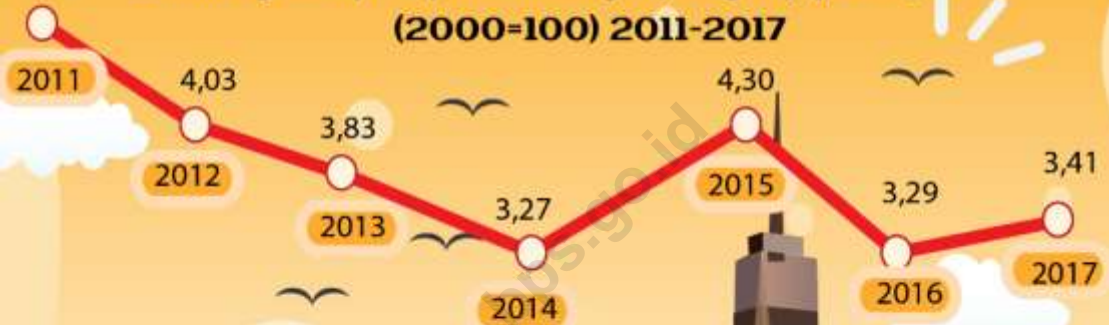
12. PENDAPATAN REGIONAL/REGIONAL INCOME

Regional Income

Pertumbuhan ekonomi per kapita di Kabupaten Murung Raya

5,00 *Economic growth per capita of Murung Raya Regency (percent)*

(2000=100) 2011-2017



3 Sektor penyumbang terbesar PDRB 2017

The three biggest sectors contributing to GRDP 2017



PDRB menggambarkan kemampuan suatu wilayah untuk menciptakan nilai tambah pada suatu waktu tertentu
*GRDP describes the ability of an area to create **added value** at a certain time*

PENJELASAN TEKNIS

1. **Penghitungan statistik neraca regional** yang digunakan di sini mengikuti buku petunjuk yang diterbitkan oleh Perserikatan Bangsa Bangsa yang dikenal sebagai "Sistem Neraca Nasional". Namun, penerapan statistik neraca regional tersebut telah disesuaikan dengan kondisi sosial ekonomi Kalimantan Tengah.
2. **Produk Domestik Regional Bruto (PDRB)** pada tingkat regional (provinsi) menggambarkan kemampuan suatu wilayah untuk menciptakan output (nilai tambah) pada suatu waktu tertentu. Untuk menyusun PDRB digunakan 2 pendekatan yaitu sektoral dan penggunaan. Keduanya menyajikan komposisi data nilai tambah dirinci menurut sumber kegiatan ekonomi (sektoral) dan menurut komponen penggunaannya. PDRB dari sisi sektoral merupakan penjumlahan seluruh komponen nilai tambah bruto yang mampu diciptakan oleh sektor-sektor ekonomi atas berbagai aktivitas produksinya. Sedangkan dari sisi penggunaan menjelaskan tentang penggunaan dari nilai tambah tersebut.
3. **Penyajian PDRB** menurut sektor dirinci menurut *total* nilai tambah dari seluruh sektor ekonomi yang mencakup sektor Pertanian; Pertambangan & Penggalian; Industri Pengolahan; Listrik, Gas & Air Bersih; Konstruksi; Perdagangan, Restoran & Hotel; Pengangkutan & Komunikasi; Lembaga Keuangan; dan Jasa-Jasa.

TECHNICAL NOTES

1. **Calculation of regional accounts statistics** which is used here follows the user guide published by the United Nations known as the "System of National Accounts". However, the application of regional account statistics has been adjusted to the socio-economic conditions of Kalimantan Tengah.
2. **Gross Regional Domestic Product (GRDP)** at the regional (provincial) level illustrates the ability a region to create the output (value added) at a certain time. To compile GRDP used two approaches, namely sectoral and usage. Both present the composition of the value-added data specified by source of economic activity (sectoral) and according to the components their use. GRDP from the sectoral is the sum of all components of gross value added that can be created by economic sectors for various production activities. In terms of usage, it describes the use of the value-added.
3. **Presentation of GRDP** by sector specified according to the total of value added of all economic sectors including agriculture sector; Mining & Quarrying; Manufacturing Industry: Electricity, Gas & Water Supply; Construction; Trade, Restaurant & Hotel; Transportation & Communications; Financial Institutions, and Service-service.

PENJELASAN TEKNIS

4. **PDRB menurut penggunaan** dirinci menurut komponen pengeluaran konsumsi rumah tangga (termasuk lembaga nirlaba), pengeluaran konsumsi pemerintah, pembentukan modal tetap bruto, perubahan inventori, ekspor dan impor.
5. **Pengeluaran konsumsi rumah tangga** mencakup berbagai pengeluaran konsumsi akhir rumah tangga atas barang dan jasa untuk memenuhi kebutuhan individu ataupun kelompok secara langsung. Pengeluaran rumah tangga di sini mencakup pembelian untuk makanan dan bukan makanan (barang dan jasa) di dalam negeri maupun di luar negeri. Termasuk pula di sini pengeluaran lembaga nirlaba yang tujuan usahanya adalah untuk melayani keperluan rumah tangga.
6. **Pengeluaran konsumsi pemerintah** mencakup pengeluaran pemerintah untuk belanja pegawai, penyusutan maupun belanja barang (termasuk biaya perjalanan, pemeliharaan dan pengeluaran rutin lainnya), baik yang dilakukan oleh pemerintah pusat maupun pemerintah daerah.

TECHNICAL NOTES

4. **GRDP according to the usage specified** according to the components of household consumption expenditure (including nonprofit institutions), government consumption expenditure, gross-fixed capital formation, changes in inventories, exports and imports.
5. **Household consumption expenditures** include various household final consumption expenditures on goods and services to meet the needs of individuals or groups directly. Household expenditures here include purchases for food and non-food (goods and services) within the country or abroad. Included here is also spending nonprofit institution, which the purpose of business is to serve the household needs
6. **Government consumption expenditure** includes spending on personnel expenditure, depreciation as well as spending of goods (including traveling expenses, maintenance and other routine expenses), whether under taken by central and local government.

PENJELASAN TEKNIS

7. **Pembentukan Modal Tetap Bruto** mencakup pengadaan, pembuatan dan pembelian barang modal. Barang modal dimaksud adalah barang-barang yang digunakan untuk proses produksi, tahan lama atau yang mempunyai umur pemakaian lebih dari satu tahun seperti bangunan, mesin-mesin dan alat angkutan. Termasuk pula di sini perbaikan besar (berat) yang sifatnya memperpanjang umur atau mengubah bentuk atau kapasitas barang modal tersebut. Pengeluaran barang modal untuk keperluan militer tidak dicakup di sini tetapi digolongkan sebagai konsumsi pemerintah.
8. **Ekspor barang dan jasa** merupakan transaksi perdagangan barang dan jasa dari penduduk (*residen*) ke bukan penduduk (*non-residen*). Impor barang dan jasa adalah transaksi perdagangan dari bukan penduduk ke penduduk. Ekspor atau impor barang terjadi pada saat terjadi perubahan hak kepemilikan barang antara penduduk dengan bukan penduduk (dengan atau tanpa perpindahan fisik barang tersebut).

TECHNICAL NOTES

7. **Gross Fixed Capital Formation** includes the procurement, manufacture and purchase of capital goods. Capital goods are goods which is used for the production process, or that have durable life of more than one year such as buildings, machinery and transportation equipment. Included here is also a huge improvement (heavy) that the nature is to extend or alter the form or capacity of the capital goods. Capital expenditures for military purposes are not covered here but are classified as government consumption.
8. **Exports of goods and services** are the trade transaction of goods and services from the population (resident) to non-residents. Imports of goods and services are trade transactions from non-residents to residents. Export or import of goods occurs when there is a change of property rights among the population with non-resident (with or without physical movement of goods).

PENJELASAN TEKNIS

9. **Produk Domestik Regional Bruto maupun agregat** turunannya disajikan dalam 2 (dua) versi penilaian, yaitu atas dasar "harga berlaku" dan atas dasar "harga konstan". Disebut sebagai harga berlaku karena seluruh agregat dinilai dengan menggunakan harga pada tahun berjalan, sedangkan harga konstan penilaiannya didasarkan kepada harga satu tahun dasar tertentu. Dalam publikasi di sini digunakan harga tahun 2000 sebagai dasar penilaian.

10. **Laju pertumbuhan Produk Domestik Regional Bruto** diperoleh dari perhitungan PDRB atas dasar harga konstan. Diperoleh dengan cara mengurangi nilai PDRB pada tahun ke n terhadap nilai pada tahun ke n-1 (tahun sebelumnya), dibagi dengan nilai pada tahun ke n-1, kemudian dikalikan dengan 100 persen. Laju pertumbuhan menunjukkan perkembangan agregat pendapatan dari satu waktu tertentu terhadap waktu sebelumnya.

11. **PDRB per kapita** adalah pendapatan regional atau Produk Domestik Regional Bruto (PDRB) dibagi dengan jumlah penduduk pertengahan tahun.

TECHNICAL NOTES

9. **Gross Regional Domestic Product as well as its derivatives** are presented in aggregate 2 (two) versions of the assessment, namely on the basis of "current price" and on the basis of "constant prices". Known as the current prices because the entire aggregate valued by using the price in the current year, while the constant price valuation is based on the price of a particular base year. In this publication, used 2000 as the base year.

10. **The growth rate of Gross Regional Domestic Product** obtained from the calculation of GRDP at constant prices. Obtained by subtracting the value of GRDP in year n to the value in year n-1 (previous year), divided by the value in year n-1, and then multiplied by 100 percent. The growth rate shows the development of income aggregate of a particular time to the previous time.

11. **GRDP per capita** is the regional income or Gross Regional Domestic Product (GRDP) divided by the number of mid-year population

ULASAN

Secara keseluruhan pada tahun 2017 PDRB atas dasar harga berlaku mengalami kenaikan yaitu dari 6.153.227,1 menjadi 6.948.118,7. Begitu pula untuk PDRB atas dasar harga konstan juga mengalami peningkatan dari 4.951.871,0 menjadi 5.240.059,4. Hal ini mengindikasikan bahwa seluruh nilai output produksi di daerah Murung Raya secara bruto mengalami kenaikan. Selain itu, pertumbuhan ekonomi di Murung Raya juga mengalami kenaikan pertumbuhan. Dapat dilihat bahwa pertumbuhan ekonomi di tahun 2017 sebesar 5,82, lebih tinggi daripada tahun 2016 yaitu sebesar 5.71.

Berdasarkan lapangan usaha, sektor yang paling menguasai PDRB adalah Pertambangan dan Penggalian. Dapat dilihat pada PDRB atas dasar harga berlaku tahun 2017 sebesar 3.442.067,80 dan menyumbang 49,54 persen dari keseluruhan PDRB. Begitu pula untuk PDRB atas dasar harga konstan tahun 2017 sebesar 3.013.655,10.

Berdasarkan pengeluaran, ekspor barang dan jasa memberikan kontribusi terbesar yaitu mencapai 83,21 persen.

DESCRIPTION

Overall in 2017, GRDP on the basis of "current price" increased from 6,153,227.1 to 6,948,118.7. On the other hand GRDP on the basis of "constant price" increased too from 4,951,871.0 to 5,240,059.4. So, it indicates that all of the production output in Murung Raya increased. However, economic growth in Murung Raya Regency is experiencing slow economic growth. It can be seen that economic growth in 2017 in the amount of 5.82, lower than 2016 in the amount of 5.71.

By sector, Mining and Excavation is the biggest GRDP from all sector. It can be seen in GRDP on the basis of "current price" 2017 in the amount of 3,442,067.80 and have share 49.54 percent of all GRDP. On the other hand GRDP on the basis of "constant price" 2017 in the amount of 3,013,655.10.

By expenditure, export of goods and services provide the biggest contribution in the amount of 83.12 persen.

Gambar 12.1 Pertumbuhan Ekonomi Per Kapita di Kabupaten Murung Raya (2000=100) (Persen), 2011-2017

Figure

Economic Growth Per Capita of Murung Raya Regency (2000=100) (Percent), 2011-2017

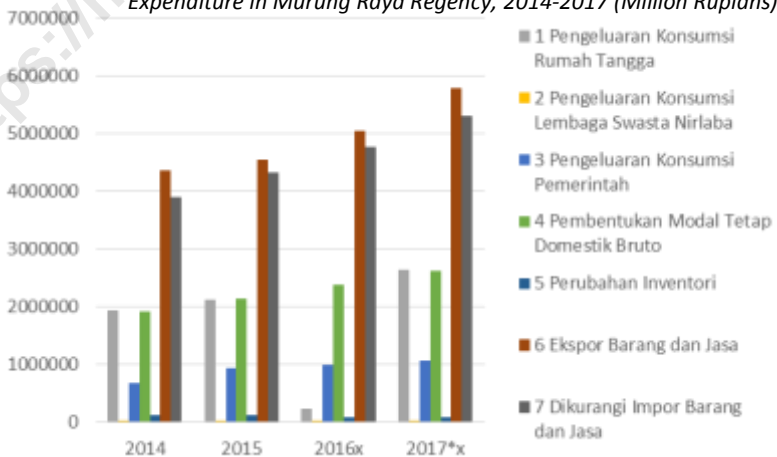


Sumber/Source : Badan Pusat Statistik Kabupaten Murung Raya/ BPS-Statistics of Murung Raya Regency

Gambar 12.2 Produk Domestik Regional Bruto Atas Dasar Harga Berlaku dan Konstan Menurut Pengeluaran di Kabupaten Murung Raya, 2014-2017 (Juta Rupiah)

Figure

Gross Domestic Regional Product at Current and Constant Price by Expenditure in Murung Raya Regency, 2014-2017 (Million Rupiahs)



Sumber/Source : Badan Pusat Statistik Kabupaten Murung Raya/ BPS-Statistics of Murung Raya Regency

12.1 **PRODUK DOMESTIK REGIONAL BRUTO MENURUT LAPANGAN USAHA/GROSS DOMESTIC REGIONAL PRODUCT BY INDUSTRIAL ORIGIN**

Tabel 12.1.1. Produk Domestik Regional Bruto Atas Dasar Harga Berlaku Dan Harga Konstan (2010=100) di Kabupaten Murung Raya, 2010-2017
Gross Domestic Regional Product at Current and 2010 Constant Price in Murung Raya Regency, 2010-2017

Tahun Year	Atas Dasar Harga Berlaku (JutaRp.) At Current Price (Million Rupiah)	Atas Dasar Harga Konstan 2010 (JutaRp.) At 2010 Constant Price (Million Rupiah)	Persentase Pertumbuhan Percentage of Economic Growth
(1)	(2)	(3)	(4)
2010	3 379 391,8	3 379 391,8	-
2011	4 045 748,1	3 639 678,9	7,70
2012	4 449 914,6	3 887 840,7	6,82
2013	4 849 767,4	4 140 132,6	6,49
2014	5 166 412,7	4 382 508,4	5,85
2015	5 581 919,2	4 684 225,0	6,88
2016*)	6 153 227,1	4 951 871,0	5,71
2017**)	6 948 118,7	5 240 059,4	5,82

Keterangan/ Note: *) Data Sementara/ Preliminary Data
 **) Data Sangat Sementara/ Very Preliminary Data

Sumber : Badan Pusat Statistik Kabupaten Murung Raya
 Source : BPS-Statistics of Murung Raya Regency

Tabel 12.1.2. Produk Domestik Regional Bruto Per Kapita Atas Dasar Harga Berlaku Dan Harga Konstan (2010=100) Menurut Lapangan Usaha di Kabupaten Murung Raya, 2010-2017

Gross Domestic Regional Product per Capita at Current and (2010=100) Constant Price by Industrial Origin in Murung Raya Regency, 2010-2017

Tahun Year	Atas Dasar Harga Berlaku At Current Price (JutaRp.)	Atas Dasar Harga Konstan 2010 At 2010 .Constant Price (JutaRp.)	Persentase Pertumbuhan Ekonomi Percentage of Economic Growth
(1)	(2)	(3)	(4)
2010	34,74	34,74	-
2011	40,54	36,47	5,00
2012	43,43	37,94	4,03
2013	46,15	39,40	3,83
2014	47,96	40,68	3,27
2015	50,57	42,43	4,30
2016*)	54,46	43,83	3,29
2017**)	60,10	45,33	3,41

Keterangan/ Note: *) Data Sementara/ Preliminary Data
**) Data Sangat Sementara/ Very Preliminary Data

Sumber : Badan Pusat Statistik Kabupaten Murung Raya
Source : BPS-Statistics of Murung Raya Regency

Tabel 12.1.3. Produk Domestik Regional Bruto Atas Dasar Harga Berlaku Menurut Lapangan Usaha di Kabupaten Murung Raya (Juta Rp), 2014-2017

Gross Domestic Regional Product at Current Price by Industry in Murung Raya Regency (Million Rupiahs), 2014-2017

Lapangan Usaha Industry		2014	2015	2016 ^x	2017 ^{**}
(1)		(2)	(3)	(4)	(5)
1	Pertanian, kehutanan, dan Perikanan/ <i>Agriculture, Forestry, and Fishing</i>	641 343,2	704 669,8	744 307,1	808 297,8
2	Pertambangan dan Pengalihan/ <i>Mining and Quarrying</i>	2 729 259,9	2 736 372,4	3 035 625,3	3 442 067,8
3	Industri Pengolahan/ <i>Manufacturing</i>	165 965,4	196 410,9	210 446,4	233 696,7
4	Pengadaan Listrik dan Gas/ <i>Electricity and gas</i>	910,2	1 644,1	1 899,7	2 564,5
5	Pengadaan Air, Pengelolaan Sampah, Limbah/ <i>Water supply, Sewerage, Waste Management, and remediation Activities</i>	2 294,2	2 521,9	2 703	2,871,1
6	Konstruksi/ <i>Construction</i>	350 485,7	425 312,7	466 197,3	534 771,3
7	Perdagangan Besar dan Eceran; Reparasi Mobil dan Sepeda Motor/ <i>Wholesale & Retail trade; Repair of Motor Vehicles & Motorcycles</i>	282 624,9	333 852,5	359 824,9	398 115
8	Transportasi dan Pergudangan/ <i>Transportation and Storage</i>	166 040,7	196 389,5	228 665	271 244,5
9	Penyediaan Akomodasi dan Makan Minum/ <i>Accommodation and Food Service Activities</i>	33 787,6	39 692,1	45 093,1	52 583,1
10	Informasi dan Komunikasi/ <i>Information and Communication</i>	61 452,9	68 684,6	75 181,6	86 798,3
11	Jasa Keuangan dan Asuransi/ <i>Financial and Insurance Activities</i>	40 280,0	41 401,2	46 923,9	53 950,5
12	Real Estate/ <i>Real Estate Activities</i>	74 553,4	86 686,8	95 285,6	106 385,8
13	Jasa Perusahaan/ <i>Vussiness Activities</i>	344,8	378	398	425,5
14	Administrasi Pemerintahan, Pertanahan dan Jaminan Sosial Wajib/ <i>Public Administration & Defence; Compulsory Social Security</i>	190 395,4	243 335,2	275 452,4	310 029,3

Lanjutan Tabel/Continued Table 12.1.3

Lapangan Usaha Industry		2014	2015	2016*	2017**
(1)		(2)	(3)	(4)	(5)
15	Jasa Pendidikan/Education	226 714,3	265 845,9	293 855,6	331 457,1
16	Jasa Kesehatan dan Kegiatan Sosial/Human Health and Social Work Activities	105 643,9	128 502,4	147 496,4	171 793,4
17	Jasa Lainnya/Other Service Activities	94 316,1	110 219,3	123 871,7	141 066,9
Produk Domestik Regional Bruto Gross Regional Domestic Bruto		5 166 412,7	5 581 919,2	6 153 227,1	6 948 118,7

Keterangan/ Note: *) Data Sementara/ Preliminary Data
 **) Data Sangat Sementara/ Very Preliminary Data

Sumber : Badan Pusat Statistik Kabupaten Murung Raya

Source : BPS-Statistics of Murung Raya Regency

Tabel 12.1.4. Produk Domestik Regional Bruto Atas Dasar Harga Konstan 2010 Menurut Lapangan Usaha di Kabupaten Murung Raya (Juta Rp), 2014-2017

Gross Domestic Regional Product at 2010 Constant Price by Main Industry in Murung Raya Regency (Million Rupiahs), 2014-2017

	Lapangan Usaha	2014	2015	2016*	2017**
	<i>Industry</i>				
	(1)	(2)	(3)	(4)	(5)
1	Pertanian, kehutanan, dan Perikanan/ <i>Agriculture, Forestry, and Fishing</i>	517 318,8	536 585,8	536 664,6	550 133,6
2	Pertambangan dan Penggalian/ <i>Mining and Quarrying</i>	2 477 458,4	2 652 901,0	2 844 624,1	3 013 655,1
3	Industri	128 936,3	135 764,0	140 743,8	149 380
4	Pengolahan/ <i>Manufacturing</i>				
4	Pengadaan Listrik dan Gas/ <i>Electricity and gas</i>	709,0	947,7	1 037,2	1 253,9
5	Pengadaan Air, Pengelolaan Sampah, Limbah/ <i>Water supply, Sewerage, Waste Management, and remediation Activities</i>	1 772,9	1 821,5	1 852,5	1 871,9
6	Konstruksi/ <i>Construction</i>	271 497,2	293 338,7	308 329,3	329 151,8
7	Perdagangan Besar dan Eceran; Reparasi Mobil dan Sepeda Motor/ <i>Wholesale & Retail trade; Repair of Motor Vehicles & Motorcycles</i>	203 444,3	217 788,2	223 893,5	233 929,4
8	Transportasi dan Pergudangan/ <i>Transportation and Storage</i>	138 510,4	151 854,4	164 099,7	180 216,8
9	Penyediaan Akomodasi dan Makan Minum/ <i>Accommodation and Food Service Activities</i>	25 993,3	27 545,5	29 798,2	33 037,1
10	Informasi dan Komunikasi/ <i>Information and Communication</i>	58 793,1	64 368,0	68 366,2	76 035,9
11	Jasa Keuangan dan Asuransi/ <i>Financial and Insurance Activities</i>	33 662,3	33 472,3	35 909,5	38 947,1
12	Real Estate/ <i>Real Estate Activities</i>	56 958,8	59 684,5	62 484,7	66 394,8
13	Jasa Perusahaan/ <i>Vussiness Activities</i>	255,0	260,7	268,4	280,1
14	Administrasi Pemerintahan, Pertanahan dan Jaminan Sosial Wajib/ <i>Public Administration & Defence; Compulsory Social Security</i>	143 688,2	163 576,5	172 076,4	180 735,2

Lanjutan Tabel/Continued Table 12.1.4

Lapangan Usaha Industry		2014	2015	2016*	2017**
(1)		(2)	(3)	(4)	(5)
15	Jasa Pendidikan/ <i>Education</i>	167 410,6	175 638,5	184 045,8	195 884,2
16	Jasa Kesehatan dan Kegiatan Sosial/ <i>Human Health and Social Work Activities</i>	85 002,9	93 273,6	97 770,4	103 770,4
17	Jasa Lainnya/ <i>Other Service Activities</i>	71 046,9	75 404,2	79 906,8	85 382,2
Produk Domestik Regional Bruto <i>Gross Regional Domestic Bruto</i>		4 382 508,4	4 684 225,0	4 951 871	5 240 059,4

Keterangan/ Note: *) Data Sementara/ Preliminary Data
 **) Data Sangat Sementara/ Very Preliminary Data

Sumber : Badan Pusat Statistik Kabupaten Murung Raya
 Source : BPS-Statistics of Murung Raya Regency

Tabel 12.1.5. Distribusi Persentase Produk Domestik Regional Bruto Menurut Lapangan Usaha di Kabupaten Murung Raya (persen), 2014-2017
Percentage Distribution of Gross Regional Domestic by Industrial Origin in Murung Raya Regency (percent), 2014-2017

Lapangan Usaha <i>Industry</i>		2014	2015	2016*	2017**
(1)	(2)	(3)	(4)	(5)	
1	Pertanian, kehutanan, dan Perikanan/ <i>Agriculture, Forestry, and Fishing</i>	12,41	12,62	12,10	11,63
2	Pertambangan dan Penggalian/ <i>Mining and Quarrying</i>	52,83	49,02	49,33	49,54
3	Industri Pengolahan/ <i>Manufacturing</i>	3,21	3,52	3,42	3,36
4	Pengadaan Listrik dan Gas/ <i>Electricity and gas</i>	0,02	0,03	0,03	0,04
5	Pengadaan Air, Pengelolaan Sampah, Limbah/ <i>Water supply, Sewerage, Waste Management, and remediation Activities</i>	0,04	0,05	0,04	0,04
6	Konstruksi/ <i>Construction</i>	6,78	7,62	7,58	7,70
7	Perdagangan Besar dan Eceran; Reparasi Mobil dan Sepeda Motor/ <i>Wholesale & Retail trade; Repair of Motor Vehicles & Motorcycles</i>	5,47	5,98	5,85	5,73
8	Transportasi dan Pergudangan/ <i>Transportation and Storage</i>	3,21	3,52	3,72	3,90
9	Penyediaan Akomodasi dan Makan Minum/ <i>Accommodation and Food Service Activities</i>	0,65	0,71	0,73	0,76
10	Informasi dan Komunikasi/ <i>Information and Communication</i>	1,19	1,23	1,22	1,25
11	Jasa Keuangan dan Asuransi/ <i>Financial and Insurance Activities</i>	0,78	0,74	0,76	0,78
12	Real Estate/ <i>Real Estate Activities</i>	1,44	1,55	1,55	1,53
13	Jasa Perusahaan/ <i>Vussiness Activities</i>	0,01	0,01	0,01	0,01
14	Administrasi Pemerintahan, Pertanahan dan Jaminan Sosial Wajib/ <i>Public Administration & Defence; Compulsory Social Security</i>	3,69	4,36	4,48	4,46

Lanjutan Tabel/Continued Table 12.1.5

Lapangan Usaha Industry		2014	2015	2016 ^x	2017 ^{**}
(1)		(2)	(3)	(4)	(5)
15	Jasa Pendidikan/ <i>Education</i>	4,39	4,76	4,78	4,77
16	Jasa Kesehatan dan Kegiatan Sosial/ <i>Human Health and Social Work Activities</i>	2,04	2,30	2,40	2,47
17	Jasa Lainnya/ <i>Other Service Activities</i>	1,83	1,97	2,01	2,03
Produk Domestik Regional Bruto <i>Gross Regional Domestic Bruto</i>		100,00	100,00	100,00	100

Keterangan/ Note: *) *Data Sementara/ Preliminary Data*
 **) *Data Sangat Sementara/ Very Preliminary Data*

Sumber : Badan Pusat Statistik Kabupaten Murung Raya
 Source : *BPS-Statistics of Murung Raya Regency*

Tabel 12.1.6. Laju Pertumbuhan Produk Domestik Regional Bruto Atas Dasar Harga Konstan 2010 Menurut Lapangan Usaha di Kabupaten Murung Raya (juta rupiah), 2014-2017
Growth Rate of Gross Regional Domestic Product at 2010 Constant Market Prices by Industry in Murung Raya Regency (million rupiahs), 2014-2017

Lapangan Usaha Industry		2014	2015	2016 ^x	2017 ^{**}
(1)		(2)	(3)	(4)	(5)
1	Pertanian, kehutanan, dan Perikanan/Agriculture, Forestry, and Fishing	3,24	3,71	0,01	2,51
2	Pertambangan dan Penggalian/Mining and Quarrying	5,95	7,08	7,23	5,94
3	Industri Pengolahan/Manufacturing	11,52	5,30	3,67	6,14
4	Pengadaan Listrik dan Gas/Electricity and gas	14,99	33,68	9,44	20,90
5	Pengadaan Air, Pengelolaan Sampah, Limbah/Water supply, Sewerage, Waste Management, and remediation Activities	1,05	2,74	1,70	1,05
6	Konstruksi/Construction	9,74	8,04	5,11	6,75
7	Perdagangan Besar dan Eceran; Reparasi Mobil dan Sepeda Motor/Wholesale & Retail trade; Repair of Motor Vehicles & Motorcycles	1,12	7,05	2,80	4,48
8	Transportasi dan Pergudangan/Transportation and Storage	3,67	9,63	8,06	9,82
9	Penyediaan Akomodasi dan Makan Minum/Accommodation and Food Service Activities	6,51	5,97	8,18	10,87
10	Informasi dan Komunikasi/Information and Communication	15,28	9,48	6,21	11,22
11	Jasa Keuangan dan Asuransi/Financial and Insurance Activities	4,68	-0,56	7,28	8,46
12	Real Estate/Real Estate Activities	4,91	4,79	4,69	6,26
13	Jasa Perusahaan/Vussiness Activities	0,55	2,21	2,95	4,37
14	Administrasi Pemerintahan, Pertanahan dan Jaminan Sosial Wajib/Public Administration & Defence; Compulsory Social Security	10,25	13,84	5,20	5,03

Lanjutan Tabel/Continued Table 12.1.6

Lapangan Usaha Industry		2014	2015	2016*	2017**
(1)		(2)	(3)	(4)	(5)
15	Jasa Pendidikan/Education	2,24	4,91	4,79	6,43
16	Jasa Kesehatan dan Kegiatan Sosial/Human Health and Social Work Activities	9,44	9,73	4,82	6,14
17	Jasa Lainnya/Other Service Activities	6,63	6,13	5,97	6,85
Produk Domestik Regional Bruto Gross Regional Domestic Bruto		6,49	5,85	5,71	5,82

Keterangan/ Note: *) Data Sementara/ Preliminary Data
 **) Data Sangat Sementara/ Very Preliminary Data

Sumber : Badan Pusat Statistik Kabupaten Murung Raya
 Source : BPS-Statistics of Murung Raya Regency

Tabel 12.1.7. Indeks Harga Implisit Produk Domestik Regional Bruto Menurut Lapangan Usaha di Kabupaten Murung Raya (2010=100), 2014-2017

Implicit Price Index of Gross Regional Domestic Product by Industry in Murung Raya Regency (2010=100), 2014-2017

Lapangan Usaha Industry		2014	2015	2016 ^x	2017 ^{**}
(1)		(2)	(3)	(4)	(5)
1	Pertanian, kehutanan, dan Perikanan/ <i>Agriculture, Forestry, and Fishing</i>	123,96	131,32	138,69	146,93
2	Pertambangan dan Penggalian/ <i>Mining and Quarrying</i>	110,16	103,15	106,71	114,22
3	Industri Pengolahan/ <i>Manufacturing</i>	128,72	144,67	149,52	156,44
4	Pengadaan Listrik dan Gas/ <i>Electricity and gas</i>	128,38	173,48	183,16	204,52
5	Pengadaan Air, Pengelolaan Sampah, Limbah/ <i>Water supply, Sewerage, Waste Management, and remediation Activities</i>	129,40	138,46	145,91	153,38
6	Konstruksi/ <i>Construction</i>	129,09	144,99	151,20	162,47
7	Perdagangan Besar dan Eceran; Reparasi Mobil dan Sepeda Motor/ <i>Wholesale & Retail trade; Repair of Motor Vehicles & Motorcycles</i>	138,92	153,29	160,71	170,19
8	Transportasi dan Pergudangan/ <i>Transportation and Storage</i>	119,88	129,33	139,35	150,51
9	Penyediaan Akomodasi dan Makan Minum/ <i>Accommodation and Food Service Activities</i>	129,99	144,10	151,33	159,16
10	Informasi dan Komunikasi/ <i>Information and Communication</i>	104,52	106,71	109,97	114,15
11	Jasa Keuangan dan Asuransi/ <i>Financial and Insurance Activities</i>	119,66	123,69	130,67	138,52
12	Real Estate/ <i>Real Estate Activities</i>	130,89	145,24	152,49	160,23
13	Jasa Perusahaan/ <i>Vussiness Activities</i>	135,20	145,00	148,29	151,91
14	Administrasi Pemerintahan, Pertanahan dan Jaminan Sosial Wajib/ <i>Public Administration & Defence; Compulsory Social Security</i>	132,51	148,76	160,08	171,54

Lanjutan Tabel/Continued Table 12.1.6

Lapangan Usaha		2014	2015	2016^x	2017^{**}
Industry					
	(1)	(2)	(3)	(4)	(5)
15	Jasa Pendidikan/ <i>Education</i>	135,42	151,36	159,66	169,21
16	Jasa Kesehatan dan Kegiatan Sosial/ <i>Human Health and Social Work Activities</i>	124,28	137,77	150,86	165,55
17	Jasa Lainnya/ <i>Other Service Activities</i>	132,75	146,17	155,02	165,22
Produk Domestik Regional Bruto		117,89	119,16	124,26	132,60
<i>Gross Regional Domestic Bruto</i>					

Keterangan/ Note: *) *Data Sementara/ Preliminary Data*
 **) *Data Sangat Sementara/ Very Preliminary Data*

Sumber : Badan Pusat Statistik Kabupaten Murung Raya

Source : *BPS-Statistics of Murung Raya Regency*

Tabel 12.1.8. Laju Implisit Produk Domestik Regional Bruto Menurut Lapangan Usaha di Kabupaten Murung Raya (%), 2013-2016
Implicit Growth Rate of Gross Regional Domestic Product By Industry in Murung Raya Regency (%), 2013-2016

	Lapangan Usaha Industry	2014	2015	2016 ^x	2017 ^{**}
	(1)	(2)	(3)	(4)	(5)
1	Pertanian, kehutanan, dan Perikanan/ <i>Agriculture, Forestry, and Fishing</i>	5,80	5,94	5,61	5,94
2	Pertambangan dan Penggalian/ <i>Mining and Quarrying</i>	-(4,21)	-(6,37)	3,46	7,03
3	Industri Pengolahan/ <i>Manufacturing</i>	9,69	12,39	3,35	4,63
4	Pengadaan Listrik dan Gas/ <i>Electricity and gas</i>	9,20	35,12	5,58	11,66
5	Pengadaan Air, Pengelolaan Sampah, Limbah/ <i>Water supply, Sewerage, Waste Management, and remediation Activities</i>	9,70	7,00	5,38	5,12
6	Konstruksi/ <i>Construction</i>	7,12	12,31	4,28	7,45
7	Perdagangan Besar dan Eceran; Reparasi Mobil dan Sepeda Motor/ <i>Wholesale & Retail trade; Repair of Motor Vehicles & Motorcycles</i>	12,90	10,35	4,84	5,89
8	Transportasi dan Pergudangan/ <i>Transportation and Storage</i>	5,11	7,88	7,75	8,01
9	Penyediaan Akomodasi dan Makan Minum/ <i>Accommodation and Food Service Activities</i>	4,71	10,86	5,02	5,18
10	Informasi dan Komunikasi/ <i>Information and Communication</i>	-(0,52)	2,09	3,06	3,81
11	Jasa Keuangan dan Asuransi/ <i>Financial and Insurance Activities</i>	2,14	3,37	5,65	6,01
12	Real Estate/ <i>Real Estate Activities</i>	7,72	10,96	4,99	5,07
13	Jasa Perusahaan/ <i>Vussiness Activities</i>	7,34	7,25	2,27	2,44
14	Administrasi Pemerintahan, Pertanahan dan Jaminan Sosial Wajib/ <i>Public Administration & Defence; Compulsory Social Security</i>	3,56	12,27	7,61	7,16

Lanjutan Tabel/Continued Table 12.1.6

Lapangan Usaha Industry		2014	2015	2016 ^x	2017 ^{**}
(1)		(2)	(3)	(4)	(5)
15	Jasa Pendidikan/Education	6,51	11,77	5,49	5,98
16	Jasa Kesehatan dan Kegiatan Sosial/Human Health and Social Work Activities	7,39	10,85	9,50	9,74
17	Jasa Lainnya/Other Service Activities	5,13	10,11	6,05	6,58
Produk Domestik Regional Bruto Gross Regional Domestic Bruto		0,64	1,08	4,28	6,71

Keterangan/ Note: *) Data Sementara/ Preliminary Data
 **) Data Sangat Sementara/ Very Preliminary Data

Sumber : Badan Pusat Statistik Kabupaten Murung Raya

Source : BPS-Statistics of Murung Raya Regency

12.2 **PRODUK DOMESTIK REGIONAL BRUTO MENURUT PENGELUARAN/GROSS**
DOMESTIC REGIONAL PRODUCT BY EXPENDITURE

Tabel 12.2.1. Produk Domestik Regional Bruto Atas Dasar Harga Berlaku
Table Menurut Pengeluaran di Kabupaten Murung Raya (Juta Rp), 2014-
2017

Gross Domestic Regional Product at Current Price by Expenditure in
Murung Raya Regency (Million Rupiahs), 2014-2017

	Uraian	2014	2015^x	2016^x	2017^{x*}
	<i>Description</i>				
	(1)	(2)	(3)	(4)	(5)
1	Pengeluaran Konsumsi Rumah Tangga/ <i>Household Consumption</i>	1 936 516,6	2 121 784,6	2 372 415,2	2 647 686,8
2	Pengeluaran Konsumsi Lembaga Swasta Nirlaba/ <i>NPISH Consumption</i>	28 026,5	29 971,9	35 139,2	39 255,6
3	Pengeluaran Konsumsi Pemerintah/ <i>Government Consumption</i>	679 409,5	933 452,9	997 208,2	1 072 208,2
4	Pembentukan Modal Tetap Domestik Bruto/ <i>Gross Fixed Capital Formation</i>	1 928 241,4	2 164 627,8	2 386 231,9	2 617 417,5
5	Perubahan Inventori/ <i>Changes of Inventory</i>	125 517,1	119 555,1	94 003,2	100 221,3
6	Ekspor Barang dan Jasa/ <i>Export of Good and Services</i>	4 365 943,9	4 531 081,5	5 037 385,9	5 781 385,9
7	Dikurangi Impor Barang dan Jasa/ <i>Less Import of Good and Services</i>	3 897 242,4	4 318 554,5	4 769 156,6	5 310 056,6
	Produk Domestik Regional Bruto <i>Gross Regional Domestic Bruto</i>	5 166 412,7	5 581 919,2	6 153 227,1	6 948 118,7

Sumber : Badan Pusat Statistik Kabupaten Murung Raya

Source : BPS-Statistics of Murung Raya Regency

Tabel 12.2.2. Produk Domestik Regional Bruto Atas Dasar Harga Konstan 2010 Menurut Pengeluaran di Kabupaten Murung Raya (Juta Rp), 2014-2017

Gross Domestic Regional Product at 2010 Constant Price by Expenditure in Murung Raya Regency (Million Rupiahs), 2014-2017

Uraian		2014	2015	2016*	2017*
Description		(2)	(3)	(4)	(5)
	(1)				
1	Pengeluaran Konsumsi Rumah Tangga/ <i>Household Consumption</i>	1 556 932,8	1 626 292,1	1 707 522,7	1 785 944,2
2	Pengeluaran Konsumsi Lembaga Swasta Nirlaba/ <i>NPISH Consumption</i>	23 994,6	24 836,2	27 053,0	29 140,5
3	Pengeluaran Konsumsi Pemerintah/ <i>Government Consumption</i>	501 965,1	641 667,0	652 036,2	676 036,2
4	Pembentukan Modal Tetap Domestik Bruto/ <i>Gross Fixed Capital Formation</i>	1 445 796,9	1 518 786,8	1 620 696,4	1 669 796,4
5	Perubahan Inventori/ <i>Changes of Inventory</i>	63 326,4	54 396,0	36 842,0	34 042,0
6	Ekspor Barang dan Jasa/ <i>Export of Good and Services</i>	3 994 089,4	4 224 009,9	4 539 415,1	4 900 115,1
7	Dikurangi Impor Barang dan Jasa/ <i>Less Import of Good and Services</i>	3 203 596,8	3 405 763,0	3 631 694,5	3 855 015,1
Produk Domestik Regional Bruto <i>Gross Regional Domestic Bruto</i>		4 382 508,4	4 684 225,0	4 951 871,0	5 240 059,4

Sumber : Badan Pusat Statistik Kabupaten Murung Raya

Source : *BPS-Statistics of Murung Raya Regency*

PERBANDINGAN ANTAR KABUPATEN/ KOTA



13

Interagency Comparison

IKK 114,62

Indeks Kemahalan Konstruksi (IKK) merupakan indeks harga yang menggambarkan tingkat kemahalan konstruksi suatu kabupaten/kota acuan, yaitu Kota Surabaya. Data IKK diperoleh dari hasil Survei Harga Kemahalan Konstruksi khusus bahan bangunan/konstruksi, sewa alat berat, dan upah jasa konstruksi yang dilaksanakan di seluruh kabupaten/kota di Indonesia.

Construction Cost Index (IKK) is a price index that describes the level of construction of a district / city compared to the reference city, namely the City of Surabaya. IKK data is obtained from the results of the Cost of Construction Survey, specifically for building / construction materials, heavy equipment rental, and construction service wages carried out in all districts / cities in Indonesia.

IPM = 67,56

IPM mengukur pencapaian hasil pembangunan dari suatu daerah/wilayah dalam tiga dimensi dasar pembangunan yaitu: lamanya hidup, pengetahuan/tingkat pendidikan dan standard hidup layak. Semakin tinggi nilai IPM suatu negara/daerah, menunjukkan pencapaian pembangunan manusianya semakin baik.

HDI measures achievement development results of a area / region in three basic dimensions of development namely: the length of life, knowledge / level education and standards worth living. The higher it is IPM value of a country / region, show achievement human development better.

GR = 0,30

Gini Rasio adalah indeks yang digunakan untuk mengukur ketimpangan pengeluaran golongan masyarakat kaya dan miskin. Nilai ini berada di antara 0 dan 1, semakin tinggi nilainya berarti semakin tinggi ketimpangan yang terjadi

Gini ratio is index used for measure inequality class expenditure the community poor and rich. Value is between 0 and 1, the higher the value means higher inequality that happened



PETUNJUK TEKNIS

1. Pertumbuhan ekonomi merupakan suatu indikator dari dampak kebijaksanaan pembangunan yang dilaksanakan khususnya dalam bidang ekonomi.
2. Menurut UNDP, Indeks Pembangunan Manusia didefinisikan sebagai proses perluasan pilihan bagi penduduk (*a process of enlarging the choice of people*). IPM mengukur pencapaian hasil pembangunan dari suatu daerah/ wilayah dalam tiga dimensi dasar pembangunan yaitu: lamanya hidup, pengetahuan/ tingkat pendidikan, dan standar hidup layak.
3. Tingkat Upah mengacu pada tingkat upah minimum dan lainnya, seperti yang telah ditentukan dalam peraturan atau hukum mengenai upah.
4. **Upah Minimum** adalah upah terendah (termasuk tunjangan teratur tetapi tidak termasuk upah lembur) yang dibayarkan kepada karyawan (per jenis jabatan/ pekerjaan).
5. **Inflasi** merupakan persentase kenaikan harga sejumlah barang dan jasa yang secara umum dikonsumsi rumah tangga. Ada barang yang harganya naik dan ada yang tetap. Namun, tidak jarang ada barang/ jasa yang harganya justru turun. Hitungan perubahan harga tersebut tercakup dalam suatu indeks harga yang dikena dengan Indeks Harga Konsumen (IHK). Persentase kenaikan IHK dikenal dengan inflasi, sedangkan penurunannya disebut deflasi.

TECHNICAL NOTES

1. *Economic growth is an indicator of the impact of development policies are implemented, especially in the economic field.*
2. *According to the UNDP, Human Development Index (HDI) is defined as a process of enlarging the choice of people. HDI measures the achievement of development of an area/ region in three basic dimensions of development, namely: the length of life, knowledge/ level of education, and decent living standards.*
3. *Wage/salary is based on minimum wages and the others, as a rule or law about wage.*
4. **Minimum Wage** is the lowest wage (including regular allowances but excluding overtime) paid to employees (per type of position / job).
5. **Inflation** is the percentage of increase in price of goods and services which are generally consumed by households. There are goods whose prices rise and there are fixed. However, it is not rare if goods / services whose prices declined. Count of price changes is reflected in the price index were to be shot by the Consumer Price Index (CPI). The percentage increase in CPI inflation, whereas the decrease is called deflation.

ULASAN

Jumlah Penduduk Provinsi Kalimantan Tengah tahun 2017 adalah sebesar 2.605.274 jiwa. Diantara 14 Kabupaten/Kota Penduduk Terbesar Berada di Kabupaten Kotawaringin Timur dengan Jumlah Penduduk 446.094 jiwa. Kabupaten yang memiliki jumlah penduduk paling sedikit berada di Kabupaten Sukamara dengan jumlah penduduk 57.504 jiwa. Murung Raya Sendiri Berada di urutan ke-11 dari 14 Kabupaten/Kota di Provinsi Kalimantan Tengah.

Perekonomian Provinsi Kalimantan Tengah pada tahun 2017 mengalami kenaikan dibandingkan tahun sebelumnya. Laju PDRB Kalimantan Tengah mengalami Pertumbuhan sebesar 6,74 persen, sedangkan tahun 2016 perekonomian sebesar 6,36 persen. Secara umum, Kabupaten-kabupaten di Provinsi Kalimantan Tengah mengalami kenaikan ekonomi dibandingkan tahun sebelumnya, termasuk Kabupaten Murung Raya. Terdapat hanya dua kabupaten yang mengalami perlambatan ekonomi di tahun 2017, yaitu Kabupaten Gunung Mas dan Kabupaten Lamandau.

DESCRIPTION

Population in Kalimantan Tengah Province 2017 is amounted to 2,605,274 people. Among 14 Regency/ Municipality, The Largest Population is in Kotawaringin Timur Regency with population 446,094 people. The Least Population were in Sukamara with population 57,504 people. Murung Raya Regency in the bottom three among 14 regency/ municipality in Kalimantan Tengah Province.

The economy of Kalimantan Tengah Province in 2017 has increased compared to the previous year. The growth of GDP of Kalimantan Tengah Province experienced a growth of 6.74 percent, while in 2016 the economy growth was 6.36 percent. Generally, almost regencies in Kalimantan Tengah Province experience the economic improvement compared from the previous year, including Murung Raya Regency. Only two regency that experienced economic slow down in 2017, that are Gunung Mas Regency and Lamandau Regency.

ULASAN

Indeks Pembangunan Manusia di provinsi Kalimantan Tengah tetap stabil di peringkat 19 se-Indonesia. Untuk regional Kalimantan Tengah Kota Palangkaraya tetap menduduki peringkat pertama IPM tertinggi dengan nilai 69,79. Sedangkan IPM Terendah berada di Kabupaten Seruyan dengan nilai 66,14. Untuk Kabupaten Murung Raya berada di peringkat 12 turun satu peringkat dari tahun sebelumnya dengan nilai 67,16.

DESCRIPTION

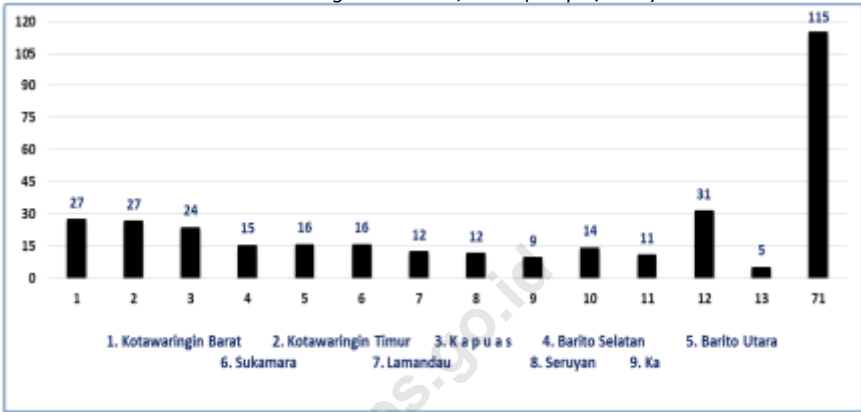
Human Development Index in Kalimantan Tengah Province remained stable at rank-19 all over Indonesia. In regional Kalimantan Tengah, Palangkaraya still ranked first with highest HDI, the value is 69.79. While the lowest HDI in the Seruyan Regency with value of 66.14. Murung Raya Regency is ranked 12, dropped one place from previous year with value of 67.16.

<https://murakab.bps.go.id>

Gambar 13.1 Perbandingan Kepadatan Penduduk Kabupaten/ Kota di Provinsi Kalimantan Tengah, 2017 (Jiwa/Km²)

Figure

Comparison of Population Density of Regencies/ Municipality in Kalimantan Tengah Province, 2017 (People/ Km²)

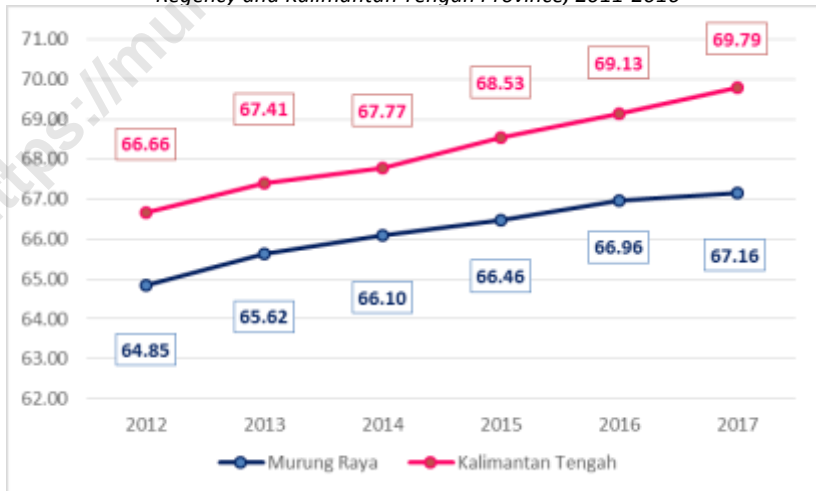


Sumber/Source : Badan Pusat Statistik Provinsi Kalimantan Tengah/BPS-Statistics of Kalimantan Tengah Province

Gambar 13.2 Perbandingan Indeks Pembangunan Manusia (IPM) Kabupaten Murung Raya dan Provinsi Kalimantan Tengah, 2011-2017

Figure

Comparison of Human Development Index (HDI) of Murung Raya Regency and Kalimantan Tengah Province, 2011-2016



Sumber/Source : Badan Pusat Statistik Provinsi Kalimantan Tengah/BPS-Statistics of Kalimantan Tengah Province

Tabel 13.1. Luas Wilayah, Nama Ibukota, dan Kepadatan Penduduk Menurut Kabupaten/ Kota di Provinsi Kalimantan Tengah, 2017
Regional Area, Capital City and Population Density by Regency/ Municipality in Kalimantan Tengah Province, 2017

Kabupaten/Kota <i>Regency/Municipality</i>		Ibukota <i>Capital City</i>	Luas/Area (Km ²)	Kepadatan Penduduk/ <i>Population Density</i> (Jiwa/Km ²)
(1)	(2)	(3)	(4)	
Kabupaten/ Regency				
1.	Kotawaringin Barat	Pangkalan Bun	10 759,00	27
2.	Kotawaringin Timur	Sampit	16 796,00	27
3.	Kapuas	Kuala Kapuas	14 999,00	24
4.	Barito Selatan	Buntok	8 830,00	15
5.	Barito Utara	Muara Teweh	8 300,00	16
6.	Sukamara	Sukamara	3 827,00	16
7.	Lamandau	Nanga Bulik	6 414,00	12
8.	Seruyan	Kuala Pembuang	16 404,00	12
9.	Katingan	Kasongan	17 500,00	9
10.	Pulang Pisau	Pulang Pisau	8 997,00	14
11.	Gunung Mas	Kuala Kurun	10 805,00	11
12.	Barito Timur	Tamian Layang	3 834,00	31
13.	Murung Raya	Puruk Cahu	23 700,00	5
Kota/Municipality				
14.	Palangka Raya	Palangka Raya	2 399,50	115
Kalimantan Tengah			153 564,50	17

Sumber : Permendagri RI No. 137 Tahun 2017

Source : *Regional of The Minister of Home Affairs RI Number 137 in 2017*

Tabel 13.2. Jumlah Penduduk Menurut Kabupaten/ Kota di Provinsi Kalimantan Tengah, 2012-2016
Population by Regency/ Municipality in Kalimantan Tengah Province, 2012-2016

Kabupaten/Kota <i>Regency/ Municipality</i>	2013	2014	2015	2016	2017
(1)	(2)	(3)	(4)	(5)	(6)
Kabupaten/Regency					
1. Kotawaringin Barat	261 240	269 629	278 141	286 714	259 349
2. Kotawaringin Timur	405 738	416 151	426 176	436 276	446 094
3. Kapuas	341 558	344 955	348 049	351 043	353 844
4. Barito Selatan	129 219	130 609	131 987	133 304	134 543
5. Barito Utara	125 433	126 494	127 479	128 400	129 287
6. Sukamara	51 108	53 190	55 321	57 504	59 775
7. Lamandau	69 704	71 798	73 975	76 160	78 341
8. Seruyan	160 576	167 621	174 859	182 307	189 975
9. Katingan	155 082	157 654	160 305	162 837	165 306
10. Pulang Pisau	123 278	124 015	124 845	125 484	126 181
11. Gunung Mas	104 936	107 467	109 947	112 484	115 054
12. Barito Timur	107 316	110 446	113 696	116 946	120 254
13. Murung Raya	105 091	107 724	110 390	112 976	115 604
Kota/Municipality					
14. Palangka Raya	244 454	252 105	259 865	267 757	275 667
Kalimantan Tengah	2 384 733	2 439 858	2 495 035	2 550 192	2 605 274

Sumber : Proyeksi Penduduk Kabupaten/ Kota Provinsi Kalimantan Tengah 2010-2020
 Source : *Regency/ Municipality Population Projection of BPS-Statistics of Kalimantan Tengah Province 2010-2020*

Tabel 13.3. Jumlah Penduduk dan Rasio Jenis Kelamin Menurut Kabupaten/ Kota di Provinsi Kalimantan Tengah, 2017
Population and Sex Ratio by Regency/ Municipality in Kalimantan Tengah Province, 2017

Kabupaten/Kota <i>Regency Municipality</i>	Jenis Kelamin <i>Sex</i>			Rasio Jenis Kelamin <i>Sex Ratio</i>
	Laki-Laki <i>Male</i>	Perempuan <i>Female</i>	Jumlah <i>Total</i>	
(1)	(2)	(3)	(4)	(5)
Kabupaten/ Regency				
1 Kotawaringin Barat	156 549	138 800	295 349	113
2 Kotawaringin Timur	235 839	210 255	446 094	112
3 Kapuas	180 742	173 102	353 844	104
4 Barito Selatan	68 719	65 824	134 543	104
5 Barito Utara	67 179	62 108	129 287	108
6 Sukamara	31 773	28 002	59 775	113
7 Lamandau	41 829	36 512	78 341	115
8 Seruyan	102 261	87 714	189 975	117
9 Katingan	86 648	78 658	165 306	110
10 Pulang Pisau	65 688	60 493	126 181	109
11 Gunung Mas	61 174	53 880	115 054	114
12 Barito Timur	61 962	58 292	120 254	106
13 Murung Raya	60 173	55 431	115 604	109
Kota/Municipality				
14 Palangka Raya	141 179	134 488	275 667	105
Kalimantan Tengah	1 361 715	1 243 559	2 605 274	110

Sumber : Proyeksi Penduduk Kabupaten/ Kota Provinsi Kalimantan Tengah 2010-2020

Source : *Regency/ Municipality Population Projection of BPS-Statistics of Kalimantan Tengah Province 2010-2020*

Tabel 13.4. Laju Pertumbuhan Produk Domestik Regional Bruto Atas Dasar Harga Konstan (2010=100) Beberapa Kabupaten/ Kota Menurut Harga Konstan di Kalimantan Tengah (Persen), 2014-2017
Growth of Gross Domestic Regional Based on Constant Price (2010=100) Product in Regencies/ Municipality by Constant Price in Kalimantan Tengah Province (percentage), 2014-2017

Kabupaten/Kota <i>Regency/Municipality</i>	2014	2015	2016^{xx}	2017^{**}
(1)	(2)	(3)	(4)	(5)
Kabupaten/Regency				
1. Kotawaringin Barat	6,90	7,32	5,81	6,88
2. Kotawaringin Timur	7,37	7,66	7,95	7,99
3. Kapuas	7,00	7,27	7,29	7,62
4. Barito Selatan	5,31	5,54	5,62	5,84
5. Barito Utara	4,20	5,29	5,48	6,01
6. Sukamara	6,05	6,00	6,19	6,27
7. Lamandau	6,98	6,76	6,75	6,68
8. Seruyan	5,31	5,17	5,02	5,15
9. Katingan	6,55	6,53	6,54	6,56
10. Pulang Pisau	7,23	7,71	6,06	5,86
11. Gunung Mas	6,41	6,96	7,00	6,93
12. Barito Timur	5,25	5,16	5,50	5,98
13. Murung Raya	5,85	6,88	5,68	5,82
Kota/Municipality				
14. Palangka Raya	6,96	7,19	6,92	6,96
Kalimantan Tengah	6,21	7,01	6,36	6,74

Keterangan/ Note:

**) Data Sementara/ Preliminary Data*

****) Data Sangat Sementara/ Very Preliminary Data*

Sumber : Diolah dari Hasil Sensus, Survei, dan Berbagai Sumber Lainnya

Source : Based on Census, Surveys, and Others Sources

Tabel 13.5. Jumlah Penduduk Miskin Menurut Kabupaten/ Kota di Provinsi Kalimantan Tengah (Ribu Orang), 2013-2017
The Number of Poor People by Regencies/ Municipality in Kalimantan Tengah Province (Thousand Peoples), 2013-2017

Kabupaten/Kota Regency/Municipality		2013	2014	2015	2016	2017
(1)		(2)	(3)	(4)	(5)	(6)
Kabupaten/Regency						
1.	Kotawaringin Barat	14,37	14,33	14,33	14,01	13,27
2.	Kotawaringin Timur	27,49	27,96	27,94	27,26	27,70
3.	Kapuas	20,68	21,19	21,18	20,90	18,80
4.	Barito Selatan	9,29	8,11	8,03	6,66	5,95
5.	Barito Utara	7,60	7,51	7,45	7,53	6,72
6.	Sukamara	2,66	2,35	2,30	2,37	1,99
7.	Lamandau	3,17	3,42	3,37	2,90	2,74
8.	Seruyan	12,29	14,24	14,21	14,92	14,04
9.	Katingan	9,34	10,20	10,16	10,41	9,51
10.	Pulang Pisau	6,43	6,73	6,65	7,04	6,54
11.	Gunung Mas	6,75	7,28	7,24	6,75	6,67
12.	Barito Timur	8,93	9,55	9,52	9,51	8,56
13.	Murung Raya	5,96	6,81	6,76	7,20	6,75
Kota/Municipality						
14.	Palangka Raya	10,12	9,71	9,68	10,25	9,91
Kalimantan Tengah		149,38	148,82	147,70	143,49	139,16

Sumber : Survei Sosial Ekonomi Nasional, Maret 2017

Source : National Socio Economic Survey, March 2017

Tabel 13.6. Persentase Penduduk Miskin Menurut Kabupaten/ Kota di Provinsi Kalimantan Tengah, 2013-2017

Table

Percentage of Poor People Some of Regencies/ Municipality in Kalimantan Tengah Province, 2013-2017

Kabupaten/Kota Regency/Municipality		2013	2014	2015	2016	2017
(1)		(2)	(3)	(4)	(5)	(6)
Kabupaten/Regency						
1.	Kotawaringin Barat	5,44	5,27	5,07	4,96	4,52
2.	Kotawaringin Timur	6,85	6,67	6,42	6,32	6,24
3.	Kapuas	6,19	6,12	6,03	5,70	5,32
4.	Barito Selatan	6,26	6,13	5,07	4,58	4,44
5.	Barito Utara	5,98	5,88	5,93	5,38	5,21
6.	Sukamara	4,56	4,29	4,32	3,73	3,36
7.	Lamandau	4,87	4,66	3,95	3,80	3,52
8.	Seruyan	8,77	8,39	8,50	8,08	7,46
9.	Katingan	6,55	6,42	6,53	6,23	5,78
10.	Pulang Pisau	5,45	5,35	5,65	5,49	5,19
11.	Gunung Mas	6,90	6,70	6,17	5,85	5,83
12.	Barito Timur	8,83	8,55	8,41	7,64	7,17
13.	Murung Raya	6,44	6,24	6,57	6,32	5,88
Kota/Municipality						
14.	Palangka Raya	3,94	3,81	3,91	3,75	3,91
Kalimantan Tengah		6,23	6,07	5,94	5,66	5,37

Sumber : Survei Sosial Ekonomi Nasional, Maret 2017

Source : National Socio Economic Survey, March 2017

Tabel 13.7. Indeks Pembangunan Manusia (IPM) menurut Kabupaten/ Kota di Provinsi Kalimantan Tengah, 2012-2017
Human Development Index (HDI) by Regencies/ Municipality in Kalimantan Tengah Province, 2012-2017

Kabupaten/Kota <i>Regency/Municipality</i>	2012	2013	2014	2015	2016	2017
(1)	(2)	(3)	(4)	(5)	(6)	(7)
Kabupaten/Regency						
1. Kotawaringin Barat	68,63	69,51	70,14	70,60	71,13	72,11
2. Kotawaringin Timur	66,61	67,95	68,45	68,61	69,42	70,17
3. Kapuas	64,38	64,82	65,29	66,07	66,98	68,04
4. Barito Selatan	65,76	66,20	66,61	68,27	69,00	69,25
5. Barito Utara	64,72	65,12	66,30	67,38	68,28	69,07
6. Sukamara	63,52	63,92	64,44	65,80	66,40	66,98
7. Lamandau	66,49	67,23	67,53	68,30	68,54	69,17
8. Seruyan	62,39	62,81	63,49	64,77	65,40	66,14
9. Katingan	64,87	65,29	65,79	66,81	67,41	67,56
10. Pulang Pisau	64,28	64,76	65,00	65,76	66,49	67,00
11. Gunung Mas	67,30	67,75	68,13	69,24	69,73	69,95
12. Barito Timur	67,97	68,82	69,12	69,71	70,33	70,57
13. Murung Raya	64,85	65,62	66,10	66,46	66,96	67,16
Kota/Municipality						
14. Palangka Raya	77,40	78,02	78,50	78,62	79,21	79,69
Kalimantan Tengah	66,66	67,41	67,77	68,53	69,13	69,79

Sumber : Diolah dari Hasil Sensus, Survei, dan Berbagai Sumber Lainnya
 Source : Based on Census, Surveys, and Others Sources

Tabel 13.8. Rasio Gini menurut Kabupaten/ Kota di Provinsi Kalimantan Tengah, 2012-2017

Gini Ratio by Regencies/ Municipality in Kalimantan Tengah Province, 2012-2017

Kabupaten/Kota <i>Regency/Municipality</i>	2012	2013	2014	2015	2016	2017
(1)	(2)	(3)	(4)	(5)	(6)	(7)
Kabupaten/Regency						
1. Kotawaringin Barat	0,355	0,356	0,365	0,309	0,309	0,309
2. Kotawaringin Timur	0,360	0,296	0,339	0,2780	0,323	0,349
3. Kapuas	0,298	0,318	0,307	0,302	0,327	0,310
4. Barito Selatan	0,272	0,280	0,314	0,292	0,305	0,326
5. Barito Utara	0,227	0,289	0,333	0,340	0,314	0,317
6. Sukamara	0,328	0,354	0,336	0,318	0,276	0,337
7. Lamandau	0,326	0,289	0,325	0,327	0,347	0,314
8. Seruyan	0,239	0,296	0,300	0,292	0,314	0,288
9. Katingan	0,247	0,367	0,311	0,257	0,253	0,266
10. Pulang Pisau	0,221	0,271	0,252	0,365	0,340	0,295
11. Gunung Mas	0,331	0,252	0,260	0,242	0,270	0,296
12. Barito Timur	0,332	0,286	0,323	0,382	0,327	0,307
13. Murung Raya	0,315	0,318	0,333	0,297	0,328	0,303
Kota/Municipality						
14. Palangka Raya	0,368	0,363	0,365	0,338	0,330	0,379
Kalimantan Tengah	0,333	0,350	0,350	0,326	0,330	0,343

Sumber : Survei Sosial Ekonomi Nasional, Maret 2017

Source : National Socio Economic Survey, March 2017

Tabel 13.9. Indeks Kemahalan Konstruksi (IKK) Menurut Kabupaten/ Kota di Provinsi Kalimantan Tengah, 2014-2017
Construction Cost Index by Regencies/ Municipality in Kalimantan Tengah Province, 2014-2017

Kabupaten/Kota		2014	2015	2016	2017
<i>Regency/ Municipality</i>					
(1)		(2)	(3)	(4)	(5)
Kabupaten/Regency					
1.	Kotawaringin Barat	102,63	104,14	95,64	89,37
2.	Kotawaringin Timur	112,10	104,20	103,86	94,33
3.	Kapuas	101,33	98,72	94,64	87,27
4.	Barito Selatan	112,69	98,17	100,20	98,09
5.	Barito Utara	105,23	110,14	97,75	98,26
6.	Sukamara	132,47	113,34	105,93	102,88
7.	Lamandau	106,48	98,74	99,15	96,66
8.	Seruyan	97,29	99,22	96,30	95,67
9.	Katingan	106,83	110,21	99,73	94,19
10.	Pulang Pisau	108,27	103,11	101,69	96,66
11.	Gunung Mas	115,32	98,25	104,50	99,60
12.	Barito Timur	116,32	100,22	99,80	93,87
13.	Murung Raya	97,49	116,52	111,63	114,62
Kota/Municipality					
14.	Palangka Raya	107,65	113,62	99,83	95,21
Kalimantan Tengah		100,29	110,99	106,95	97,47

Sumber : Survei Kemahalan Konstruksi

Source : *Construction Cost Survey*

Tabel 13.10. Upah Minimum Kabupaten (UMK) menurut Kabupaten/ Kota di Provinsi Kalimantan Tengah (Rp/Bulan), 2013-2017
Minimum Regional Wages (MRW) by Regencies/ Municipality in Kalimantan Tengah Province (Rupiahs/ Month), 2013-2017

Kabupaten/Kota <i>Regency/Municipality</i>	2013	2014	2015	2016	2017
(1)	(2)	(3)	(4)	(5)	(6)
Kabupaten/Regency					
1. Kotawaringin Barat	1 583.244	1 789 066	2 003 745	2 204 120	2 391 470
2. Kotawaringin Timur	1 608 340	1 817 424	2 008 254	2 168 914	2 347 849
3. Kapuas	1 568 658	1 741 210	1 916 000	2 100 000	2 273 250
4. Barito Selatan	1 606 044	1 895 132	2 198 353	2 352 238	2 546 298
5. Barito Utara	1 568 658	1 775 689	2 113 069	2 165 895	2 506 351
6. Sukamara	1 678 238	1 929 973	2 026 472	2 208 854	2 418 695
7. Lamandau	1 553 127	1 723 970	2 062 784	2 232 804	2 418 695
8. Seruyan	1 617 040	1 827 255	2 010 000	2 200 950	2 382 528
9. Katingan	1 553 127	1 723 970	1 896 367	2 108 996	2 282 988
10. Pulang Pisau	1 553 127	1 723 970	1 896 367	2 136 600	2 312 869
11. Gunung Mas	1 553 127	1 723 970	1 896 367	2 057 558	2 263 314
12. Barito Timur	1 553 127	1 723 970	1 896 367	2 060 500	2 230 500
13. Murung Raya	1 731 034	1 938 758	2 190 797	2 497 716	2 497 716
Kota/Municipality					
14. Palangka Raya	1 676 058	1 843 664	2 028 030	2 129 431	2 300 552
Kalimantan Tengah	1 553 127	1 723 970	1 896 367	2 057 558	2 227 307

Sumber : Dinas Tenaga Kerja dan Transmigrasi Provinsi Kalimantan Tengah

Source : *Regional office of Transmigration and Man Power of Kalimantan Tengah Province*

Tabel 13.11. Laju Inflasi Kota Palangka Raya, Sampit Menurut Bulan, 2017
Table Inflation Rate in Palangka Raya, Sampit by Month, 2017

Bulan <i>Month</i>	Palangka Raya	Sampit	Kalimantan Tengah
(1)	(2)	(3)	(4)
Januari/ <i>January</i>	0,85	0,91	0,87
Februari/ <i>February</i>	0,27	0,27	0,27
Maret/ <i>March</i>	0,39	0,92	0,58
April/ <i>April</i>	0,21	0,12	0,18
Mei/ <i>May</i>	0,53	0,02	0,34
Juni/ <i>June</i>	1,02	0,79	0,94
Juli/ <i>July</i>	-0,39	0,57	-0,05
Agustus/ <i>August</i>	0,12	-1,09	-0,32
September/ <i>September</i>	-0,24	-0,28	-0,26
Oktober/ <i>October</i>	-0,46	0,13	-0,25
November/ <i>November</i>	0,11	0,29	0,18
Desember/ <i>December</i>	0,67	0,61	0,65
Laju inflasi/ <i>Inflation Rate</i>	3,11	3,29	3,18
2016	1,91	2,46	2,11
2015	4,20	5,72	4,74
2014	6,63	7,90	7,07
2013	6,45	7,25	6,79
2012	6,73	4,69	5,85

Sumber : Survei Harga Konsumen

Source : *Consumer Price Index*

Tabel 13.12. Luas Panen dan Produksi Padi Ladang dan Padi Sawah Menurut Kabupaten/Kota di Provinsi Kalimantan Tengah, 2015
The Harvested Area and Production of Wet Land Paddy and Dry Land Paddy by Regencies in Kalimantan Tengah Province, 2015

Kabupaten/kota Regency/Municipality	Padi Sawah*/ Wet Land Paddy*			Padi Ladang*/ Dry Land Paddy*		
	Luas Panen/ Area Harvested (Ha)	Produktivitas/ Productivity (Ku/Ha)	Produksi/ Production (Ton)	Luas Panen/ Area Harvested (Ha)	Produktivitas/ Productivity (Ku/Ha)	Produksi/ Production (Ton)
(1)	(2)	(3)	(4)	(5)	(6)	(7)
1. Kotawaringin Barat	4 014	37,33	14 985	1 664	22,82	3 797
2. Kotawaringin Timur	12 664	38,38	48 606	9 211	23,71	21 835
3. Kapuas	89 102	40,54	361 231	3 884	26,42	10 262
4. Barito Selatan	5 667	35,23	19 964	1 483	25,64	3 802
5. Barito Utara	3 038	36,25	11 014	9 030	23,91	21 592
6. Sukamara	1 690	33,63	5 684	685	22,89	1 568
7. Lamandau	779	33,77	2 631	10 453	22,16	23 164
8. Seruyan	2 409	35,02	8 436	5 340	22,21	11 858
9. Katingan	13 759	38,69	53 231	6 809	22,98	15 644
10. Pulang Pisau	42 698	39,74	169 679	4 896	25,75	12 606
11. Gunung Mas	542	35,39	1 918	4 262	22,01	9 380
12. Barito Timur	6 792	40,38	27 426	2 095	25,27	5 295
13. Murung Raya	262	36,26	950	11 383	23,29	26 514
14. Palangka Raya	-	-	-	59	22,03	130
Jumlah/Total	186 416	39,57	725 755	71 254	23,50	167 447

Lanjutan Tabel/Continued Table 13.12

Kabupaten/Kota Regency/Municipality	Jumlah Padi Sawah dan Ladang*/ Total of Wet and Dry Land Paddy*		
	Luas Panen/ Area Harvested (Ha)	Produktivitas/ Productivity (Ku/Ha)	Produksi/ Production (Ton)
(1)	(8)	(9)	(10)
1. Kotawaringin Barat	5 678	33,08	18 782
2. Kotawaringin Timur	21 875	32,20	70 441
3. Kapuas	92 986	39,95	371 493
4. Barito Selatan	7 150	33,24	23 766
5. Barito Utara	12 068	27,02	32 606
6. Sukamara	2 375	30,53	7 252
7. Lamandau	11 232	22,97	25 795
8. Seruyan	7 749	26,19	20 294
9. Katingan	20 568	33,49	68 875
10. Pulang Pisau	47 594	38,30	182 285
11. Gunung Mas	4 804	23,52	11 298
12. Barito Timur	8 887	36,82	32 721
13. Murung Raya	11 645	23,58	27 464
14. Palangka Raya	59	22,03	130
Jumlah/Total	254 670	35,07	893 202

Keterangan/ Note:

*) Data 2016 tidak dapat ditampilkan karena sedang dalam proses perbaikan metodologi

*) Data in 2016 can not be displayed because it is in the process of improving the methodology

Sumber : Badan Pusat Statistik Provinsi Kalimantan Tengah dan Dinas Pertanian dan Peternakan Provinsi Kalimantan Tengah

Source : BPS-Statistics of Kalimantan Tengah Province and Agricultural and Farming Service of Kalimantan Tengah Province

Tabel 13.13. Luas Panen dan Produksi Jagung, Ubi kayu. Dan Ubi Jalar Menurut Kabupaten/Kota di Provinsi Kalimantan Tengah, 2015
The Harvested Area and Production of Maize, Cassava, and Sweet Potatoes by Regency/ Municipality in Kalimantan Tengah Province, 2015

Kabupaten/Kota Regency/Municipality	Jagung*/ Corn*			Ubi Kayu*/ Cassava*		
	Luas Panen/ Area Harvested (Ha)	Produktivitas/ Productivity (Ku/Ha)	Produksi/ Production (Ton)	Luas Panen/ Area Harvested (Ha)	Produktivitas/ Productivity (Ku/Ha)	Produksi/ Production (Ton)
(1)	(2)	(3)	(4)	(5)	(6)	(7)
1. Kotawaringin Barat	548	36,70	2 011	372	126,72	4 714
2. Kotawaringin Timur	-	-	-	229	138,80	3 178
3. Kapuas	79	38,10	301	565	138,62	7 832
4. Barito Selatan	-	-	-	194	210,93	4 092
5. Barito Utara	249	37,55	935	78	137,31	1 071
6. Sukamara	71	23,66	168	152	203,29	3 090
7. Lamandau	446	29,37	1 310	599	157,98	9 463
8. Seruyan	47	25,53	120	139	196,98	2 738
9. Katingan	27	26,67	72	134	153,19	2 053
10. Pulang Pisau	829	32,90	2 727	338	119,59	4 042
11. Gunung Mas	120	27,08	325	87	155,98	1 357
12. Barito Timur	8	25,00	20	44	153,18	674
13. Murung Raya	83	24,10	200	56	145,36	814
14. Palangka Raya	-	-	-	44	135,00	594
Jumlah/ Total	2 507	32,66	8 189	3 031	150,81	45 712

Lanjutan Tabel/Continued Table 13.13

Kabupaten/ Kota Regency/Municipality	Ubi Jalar* Sweet Potatoes*		
	Luas Panen/ Area Harvested (Ha)	Produktivitas/ Productivity (Ku/Ha)	Produksi/ Production (Ton)
(1)	(8)	(9)	(10)
1. Kotawaringin Barat	103	91,36	941
2. Kotawaringin Timur	37	91,08	337
3. Kapuas	51	103,14	526
4. Barito Selatan	105	90,95	955
5. Barito Utara	38	92,89	353
6. Sukamara	70	91,71	642
7. Lamandau	354	91,72	3 247
8. Seruyan	36	92,78	334
9. Katingan	48	91,04	437
10. Pulang Pisau	151	89,60	1 353
11. Gunung Mas	10	90,00	90
12. Barito Timur	9	94,44	85
13. Murung Raya	34	92,65	315
14. Palangka Raya	3	83,33	25
Jumlah /Total	1 049	91,90	9 640

Keterangan/Note:

*) Data 2016 tidak dapat ditampilkan karena sedang dalam proses perbaikan metodologi

*) Data in 2016 can not be displayed because it is in the process of improving the methodology

Sumber : Badan Pusat Statistik Provinsi Kalimantan Tengah dan Dinas Pertanian dan Peternakan Provinsi Kalimantan Tengah

Source : BPS-Statistics of Kalimantan Tengah Province and Agricultural and Farming Service of Kalimantan Tengah Province

Tabel 13.14. Luas Panen dan Produksi Kacang Tanah, Kacang Kedelai, dan Kacang Hijau Menurut Kabupaten/Kota di Provinsi Kalimantan Tengah, 2015

The Harvested Area and Production of Peanuts, Soybeans, and Mung Beans by Regency/ Municipality in Kalimantan Tengah Province, 2015

Kabupaten/Kota <i>Regency/ Municipality</i>	Kacang Tanah*/ <i>Peanuts*</i>			Kacang Kedelai*/ <i>Soybeans*</i>		
	Luas Panen/ Area Harvested (Ha)	Produktivitas/ Productivity (Ku/Ha)	Produk- si/ Produc- tion (Ton)	Luas Panen/ Area Harvested (Ha)	Produktivitas/ Productivity (Ku/Ha)	Produk- si/ Produc- tion (Ton)
(1)	(2)	(3)	(4)	(5)	(6)	(7)
1. Kotawaringin Barat	78	11,67	91	54	12,41	67
2. Kotawaringin Timur	38	13,16	50	19	12,63	24
3. Kapuas	20	11,00	22	80	11,75	94
4. Barito Selatan	12	10,00	12	53	10,38	55
5. Barito Utara	39	10,77	42	266	13,38	356
6. Sukamara	29	11,72	34	11	9,09	10
7. Lamandau	172	10,87	187	168	14,05	236
8. Seruyan	12	12,50	15	4	10,00	4
9. Katingan	15	11,60	17	6	10,00	6
10. Pulang Pisau	25	11,20	28	317	10,66	338
11. Gunung Mas	2	10,00	2	34	9,71	33
12. Barito Timur	10	10,00	10	17	9,41	16
13. Murung Raya	9	10,00	9	23	10,00	23
14. Palangka Raya	4	10,00	4	-	-	-
Jumlah/Total	465	11,26	523	1 052	12,00	1 262

Lanjutan Tabel/Continued Table 13.14

Kabupaten/Kota Regency/Municipality	Kacang Hijau*/ Mung Beans*		
	Luas Panen/ Area Harvested (Ha)	Produktivitas/ Productivity (Ku/Ha)	Produksi/ Production (Ton)
(1)	(8)	(9)	(10)
1. Kotawaringin Barat	5	8,00	4
2. Kotawaringin Timur	-	-	-
3. K a p u a s	-	-	-
4. Barito Selatan	2	10,00	2
5. Barito Utara	7	8,57	6
6. Sukamara	3	10,00	3
7. Lamandau	26	8,46	22
8. Seruyan	-	-	-
9. Katingan	4	7,50	3
10. Pulang Pisau	-	-	-
11. Gunung Mas	-	-	-
12. Barito Timur	5	8,00	4
13. Murung Raya	-	-	-
14. Palangka Raya	-	-	-
Jumlah/Total	52	8,46	44

Keterangan/Note:

*) Data 2016 tidak dapat ditampilkan karena sedang dalam proses perbaikan metodologi

*) Data in 2016 can not be displayed because it is in the process of improving the methodology

Sumber : Badan Pusat Statistik Provinsi Kalimantan Tengah dan Dinas Pertanian dan Peternakan Provinsi Kalimantan Tengah

Source : BPS-Statistics of Kalimantan Tengah Province and Agricultural and Farming Service of Kalimantan Tengah Province

DATA

MENCERDASKAN BANGSA

— *Enlighten The Nation* —

ISSN 2087 - 3972



**BADAN PUSAT STATISTIK
KABUPATEN MURUNG RAYA**

BPS-Statistics of Murung Raya Regency

Jl. Pangeran Diponegoro (Komplek Pemda) Puruk Cahu 73911

Telp. 0528-303320; Website: <http://murakab.bps.go.id>; Email: bps6213@bps.go.id