

Katalog/Catalog : 1tt102001.6212

Kabupaten BARITO TIMUR DALAM ANGKA

Barito Timur Regency in Figures

2018

<https://bartimlab.>



**BADAN PUSAT STATISTIK
KABUPATEN BARITO TIMUR
BPS-Statistics of Barito Timur Regency**

Kabupaten
BARITO TIMUR
DALAM ANGKA

Barito Timur Regency in Figures

2018



Kabupaten Barito Timur dalam Angka 2018

Barito Timur Regency in Figures 2018

ISSN : 0215-6407
No.Publikasi/Publication Number : 62120.1803
Katalog/Catalog : 1102001.6212
Ukuran Buku/Book Size : 14,8 x 21 cm
Jumlah Halaman/Number of Pages : xlvii+309 halaman/pages

Naskah/Manuscript:

Badan Pusat Statistik Kabupaten Barito Timur
BPS-Statistics of Barito Timur Regency

Penyunting/Editor:

Badan Pusat Statistik Kabupaten Barito Timur/BPS-Statistics of Barito Timur Regency

Tata Letak, Gambar Kover, dan Infografis/Layout, Cover Designed, and Infographics:

Badan Pusat Statistik Kabupaten Barito Timur/BPS-Statistics of Barito Timur Regency

Ilustrasi Kover/Cover Illustration :

Tugu Perbatasan Provinsi Kalimantan Tengah dan Provinsi Kalimantan Selatan
Border Monument of Kalimantan Tengah and Kalimantan Selatan Province

Sumber Ilustrasi Infografis/Infographics Graphics by:
freepik.com, flaticon.com

Diterbitkan oleh/Published by :

©BPS Kabupaten Barito Timur/BPS-Statistics of Barito Timur Regency

Dicetak oleh/Printed by :

BPS Kabupaten Barito Timur/BPS-Statistics of Barito Timur Regency

Dilarang mengumumkan, mendistribusikan, mengomunikasikan, dan/atau menggandakan sebagian atau seluruh isi buku ini untuk tujuan komersial tanpa izin tertulis dari Badan Pusat Statistik

Prohibited to announce, distribute, communicate, and/or copy part or all of this book for commercial purpose without permission from BPS

TIM PENYUSUN
DRAFTING TEAM

Penanggung Jawab/General Director:

Agust Bernaldus

Naskah/Manuscript:

Kartika Yunitaningtyas
Rengga Anggia

Tata Letak/Layout:

Kartika Yunitaningtyas
Rengga Anggia

Pengolah Data Sektoral/Sectoral Data Processing:

Kartika Yunitaningtyas
Rengga Anggia

Gambar Kulit/Cover Design:

Kartika Yunitaningtyas

Infografis/Infographic:

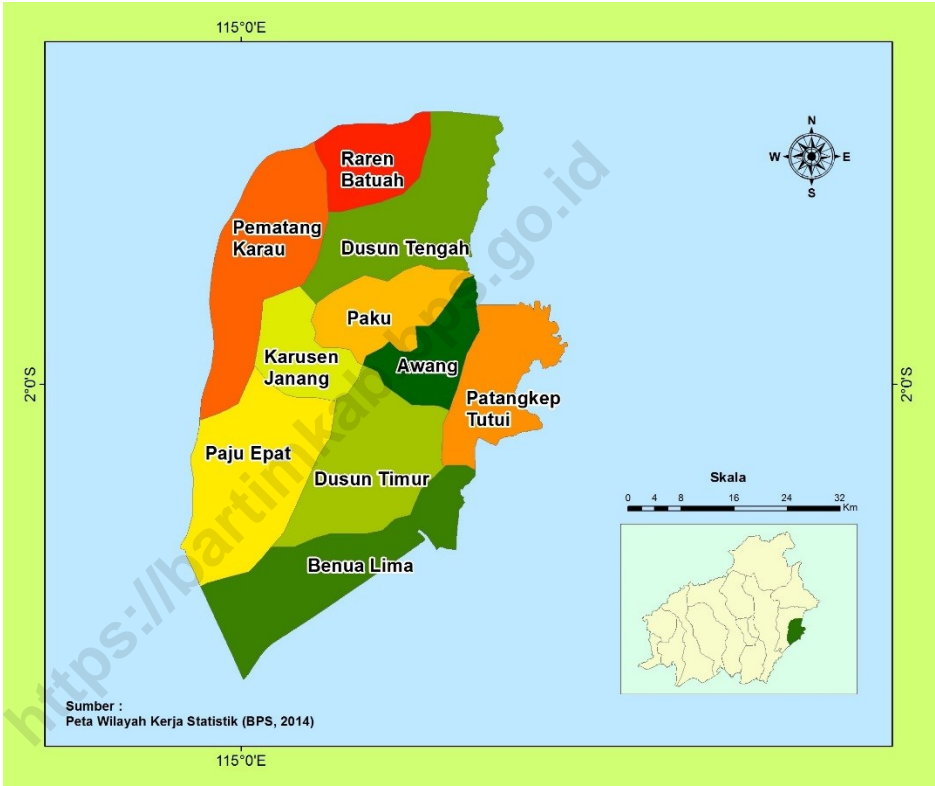
Rengga Anggia

Penyunting/Editor:

Zuhaifah

PETA WILAYAH KABUPATEN BARITO TIMUR

Map of Barito Timur Regency



KEPALA BPS KABUPATEN BARITO TIMUR
Chief Statistician of Barito Timur Regency



Drs. Agust Bernaldus



KATA PENGANTAR

Publikasi “**Kabupaten Barito Timur Dalam Angka Tahun 2018**” merupakan kelanjutan dari publikasi tahun sebelumnya yang diterbitkan secara berkala oleh Badan Pusat Statistik (BPS) Kabupaten Barito Timur. Publikasi ini merupakan upaya dalam mengembangkan perstatistikan daerah untuk menyediakan data yang terpadu bagi berbagai keperluan di daerah ini.

Dalam penyusunan publikasi ini, data yang dihimpun selain bersumber dari data primer juga dari data sekunder, baik instansi pemerintah maupun swasta. Seperti halnya pada publikasi terdahulu, dilakukan perbaikan maupun isi berupa penambahan dan penyederhanaan tabel-tabel sesuai dengan kebutuhan pengguna data.

Meskipun telah diupayakan kelengkapan dan penyempurnaan data yang disajikan, namun masih terasa belum dapat memenuhi kebutuhan pemakai data. Karena itu saran, pendapat dan kritik yang konstruktif dari berbagai pihak sangat diharapkan, guna perbaikan dan penyempurnaan publikasi ini dimasa mendatang.

Kepada semua pihak baik Dinas/Instansi/Lembaga Pemerintah maupun swasta yang telah membantu dalam menyediakan data, kami sampaikan ucapan terima kasih.

Semoga penyajian data statistik ini dapat bermanfaat bagi kita semua, terutama dalam rangka menyusun rencana dan melaksanakan pembangunan

Tamiang Layang, 16 Agustus 2018

**Kepala Badan Pusat Statistik
Kabupaten Barito Timur**

Drs. Agus Bernaldus



PREFACE

The Publication of "Barito Timur Regency in Figures 2018" is a series of previous publication which are periodically published by BPS-Statistics of Barito Timur Regency. This publication is a work to improve regional statistic which more be useful in analyzing and solving the complex and interrelated problems in this region.

For the preparation of this book, both primary and secondary data where collected from public and private institutions. Like the previous publication, this publication contains some data improvements, additions and simplification of some tables.

Although a great effort for the completion of it had already been made, it could not meet the need of data user. Therefore, readers constructive criticism and suggestion for the completion of the publication are needed in the next time.

Our gratitude goes to all government and private institutions that have already contributed data for its preparation this book.

We hope this book will be useful for all of us to plan preparation and implementation of the development.

Tamiang Layang, 16 August 2018

**Chief Statistician
Of Barito Timur Regency**

Drs. Agust Pernaldus

DAFTAR ISI/CONTENTS

	halaman page
PETA WILAYAH KABUPATEN BARITO TIMUR.....	v
<i>MAP OF BARITO TIMUR REGENCY.....</i>	<i>v</i>
KEPALA BPS KABUPATEN BARITO TIMUR.....	vii
<i>CHIEF STATISTICIAN OF BARITO TIMUR REGENCY.....</i>	<i>vii</i>
KATA PENGANTAR.....	ix
<i>PREFACE.....</i>	<i>x</i>
Daftar Isi/Contents.....	xi
Daftar Tabel/List Of Tables.....	xv
Daftar Gambar/List Of Figures.....	xli
PENJELASAN UMUM.....	xliv
<i>EXPLANATORY NOTES.....</i>	<i>xlvi</i>
BAB 1 GEOGRAFI DAN IKLIM.....	1
<i>GEOGRAPHY AND CLIMATE.....</i>	<i>1</i>
1.1 KEADAAN GEOGRAFI/ <i>GEOGRAPHICAL CONDITION.....</i>	<i>9</i>
1.2 KEADAAN IKLIM/ <i>CLIMATE CONDITION.....</i>	<i>16</i>
BAB 2 PEMERINTAHAN.....	19
<i>GOVERNMENT.....</i>	<i>19</i>
2.1 WILAYAH ADMINISTRATIF/ <i>ADMINISTRATIVE AREA.....</i>	<i>27</i>
2.2 DEWAN PERWAKILAN RAKYAT DAERAH/ <i>THE REGIONAL HOUSE OF REPRESENTATIVE.....</i>	<i>28</i>
2.3 PEGAWAI NEGERI SIPIL/ <i>CIVIL SERVANTS.....</i>	<i>31</i>
2.4 PELAYANAN MASYARAKAT/ <i>COMMUNITY SERVICE.....</i>	<i>42</i>
BAB 3 KEPENDUDUKAN DAN KETENAGAKERJAAN.....	47
<i>POPULATION AND EMPLOYMENT.....</i>	<i>47</i>

3.1	PENDUDUK / <i>POPULATION</i>	57
3.2	KETENAGAKERJAAN/ <i>EMPLOYMENT</i>	62
BAB 4	SOSIAL.....	73
	<i>SOCIAL</i>	73
4.1	PENDIDIKAN/ <i>EDUCATION</i>	83
4.2	KESEHATAN/ <i>HEALTH</i>	96
4.3	AGAMA / <i>RELIGION</i>	113
4.4	KRIMINALITAS / <i>CRIME</i>	115
4.5	KEMISKINAN / <i>POVERTY</i>	123
BAB 5	PERTANIAN.....	125
	<i>AGRICULTURE</i>	125
5.1	TANAMAN PANGAN / <i>FOOD CROPS</i>	139
5.2	HORTIKULTURA / <i>HORTICULTURE</i>	149
5.3	PERKEBUNAN / <i>PLANTATION</i>	155
5.4	PETERNAKAN / <i>ANIMAL HUSBANDRY</i>	157
5.5	PERIKANAN / <i>FISHERY</i>	161
BAB 6	INDUSTRI, ENERGI, DAN KONSTRUKSI	163
	<i>MANUFACTURING, ENERGY, AND CONSTRUCTION</i>	163
6.1	INDUSTRI/ <i>MANUFACTURING</i>	171
6.2	ENERGI/ <i>ENERGY</i>	174
6.3	KONSTRUKSI/ <i>CONSTRUCTION</i>	178
BAB 7	PERDAGANGAN	183
	<i>TRADE</i>	183
BAB 8	HOTEL DAN PARIWISATA.....	197
	<i>HOTEL AND TOURISM</i>	197
8.1	HOTEL / <i>HOTEL</i>	207
8.2	PARIWISATA / <i>TOURISM</i>	211
BAB 9	TRANSPORTASI DAN KOMUNIKASI	215

	<i>TRANSPORTATION AND COMMUNICATION</i>	215
9.1	TRANSPORTASI / <i>TRANSPORTATION</i>	223
9.2	KOMUNIKASI / <i>COMMUNICATION</i>	227
BAB 10	KEUANGAN.....	231
	<i>FINANCE</i>	231
10.1	KEUANGAN DAERAH / <i>LOCAL FINANCE</i>	239
BAB 11	PENGELUARAN PENDUDUK DAN KONSUMSI MAKANAN.....	247
	<i>POPULATION EXPENDITURE AND FOOD</i>	247
BAB 12	PENDAPATAN REGIONAL.....	261
	<i>REGIONAL INCOME</i>	261
12.1	PDRB MENURUT LAPANGAN USAHA / <i>GRDP BY INDUSTRY</i>	273
12.2	PDRB MENURUT PENGELUARAN / <i>GRDP BY EXPENDITURE</i>	286
BAB 13	PERBANDINGAN ANTAR KABUPATEN/KOTA	289
	<i>INTERREGENCY COMPARISON</i>	289

DAFTAR TABEL/LIST OF TABLES

	halaman <i>page</i>
BAB 1 GEOGRAFI DAN IKUM.....	1
<i>GEOGRAPHY AND CLIMATE</i>	1
1.1 KEADAAN GEOGRAFI/ <i>GEOGRAPHICAL CONDITION</i>	9
Tabel 1.1.1 Luas Wilayah Menurut Kecamatan di Kabupaten Barito Timur, 2017.....	9
<i>Wide Area by Subdistrict in Barito Timur Regency, 2017</i>	9
Tabel 1.1.2 Tinggi Wilayah di Atas Permukaan Laut (DPL) Menurut Kecamatan di Kabupaten Barito Timur, 2017.....	10
<i>The Altitude by Subdistrict in Barito Timur Regency, 2017</i>	10
Tabel 1.1.3 Jarak dari Ibukota Kabupaten ke Ibukota Kecamatan di Kabupaten Barito Timur (Km), 2017.....	11
<i>The Distance from Capital Regency to the Capital Subdistrict in Barito Timur Regency (Km), 2017</i>	11
Tabel 1.1.4 Batas Wilayah Kecamatan di Kabupaten Barito Timur.....	12
<i>Subdistrict Area Border in Barito Timur Regency</i>	12
Tabel 1.1.5 Sungai yang Melintasi Wilayah Kabupaten Barito Timur (Km), 2017.....	14
<i>Rivers Crossing the Territory of Barito Timur Regency (Km), 2017</i>	14
Tabel 1.1.6 Panjang Sungai yang Dapat Dilayari dan Rata-rata Kedalaman Sungai di Kabupaten Barito Timur (Km), 2017.....	15
<i>Runnable River Length and Average River Depth in Barito Timur Regency (Km), 2017</i>	15
1.2 KEADAAN IKUM/ <i>CLIMATE CONDITION</i>	16

Tabel 1.2.1	Rata-rata Suhu dan Kelembaban Udara Menurut Bulan di Kabupaten Barito Timur, 2017.....16	
	<i>The Average of Air Temperature and Relative Humidity by Month in Barito Timur Regency, 2017.....16</i>	
Tabel 1.2.2	Rata-rata Tekanan Udara, Kecepatan Angin, dan Penyinaran Matahari Menurut Bulan di Kabupaten Barito Timur, 2017.....17	
	<i>Average of Air Pressure, Wind Velocity, and Duration of Sunshine of Each Month in Barito Timur Regency, 201717</i>	
Tabel 1.2.3	Rata-rata Jumlah Hari Hujan dan Curah Hujan Setiap Bulan di Kabupaten Barito Timur, 2017.....18	
	<i>Average Rainday and Rainfall of Each Month in Barito Timur Regency, 201718</i>	
BAB 2	PEMERINTAHAN..... 19	
	GOVERNMENT..... 19	
2.1	WILAYAH ADMINISTRATIF/ ADMINISTRATIVE AREA..... 27	
Tabel 2.1.1	Jumlah Desa, Kelurahan, Lingkungan, Dusun, Rukun Tetangga, dan Rukun Warga Menurut Kecamatan di Kabupaten Barito Timur, 2017.....27	
	<i>Number of Village, Ward, Environment, Countryside, RT, and Pillars of Citizens by Subdistrict in Barito Timur Regency, 2017.....27</i>	
2.2	DEWAN PERWAKILAN RAKYAT DAERAH/THE REGIONAL HOUSE OF REPRESENTATIVE 28	
Tabel 2.2.1	Jumlah Anggota DPRD Menurut Partai Politik dan Jenis Kelamin di Kabupaten Barito Timur, 2017.....28	
	<i>Number of Parliaments Members by Political Party and Sex in Barito Timur Regency, 201728</i>	
Tabel 2.2.2	Banyaknya Keputusan DPRD Menurut Jenis Keputusan di Kabupaten Barito Timur, 2017.....29	
	<i>Number of Parliament's Decision by Type of Decision in Barito Timur Regency, 2017.....29</i>	

Tabel 2.2.3	Jumlah Suara Menurut Partai Politik dan Daerah Pemilihan Umum 2014 untuk Anggota DPRD.....	30
	<i>Number Voter by Political Party and Regional Election 2014 for Regency Parliament Member.....</i>	<i>30</i>
2.3	PEGAWAI NEGERI SIPIL / CIVIL SERVANTS.....	31
Tabel 2.3.1	Banyaknya Pegawai Negeri Sipil Daerah Menurut Tingkat Pendidikan yang Ditamatkan dan Jenis Kelamin di Kabupaten Barito Timur, 2017.....	31
	<i>Number of Local Civil Servants by Education Level Attained and Sex in Barito Timur Regency, 2017.....</i>	<i>31</i>
Tabel 2.3.2	Banyaknya Pegawai Negeri Sipil Daerah Menurut Dinas/Instansi Pemerintah dan Golongan di Kabupaten Barito Timur, 2017.....	32
	<i>Number of Local Civil Servants by Department/Public Institutions and Groups in Barito Timur Regency, 2017.....</i>	<i>32</i>
Tabel 2.3.3	Banyaknya Pegawai Negeri Sipil Daerah Menurut Dinas/Instansi Pemerintah dan Tingkat Pendidikan di Kabupaten Barito Timur, 2017.....	36
	<i>Number of Local Civil Servants by Department/Public Institutions and Education Attainment in Barito Timur Regency, 2017.....</i>	<i>36</i>
Tabel 2.3.4	Banyaknya Pegawai Negeri Sipil Pusat Menurut Dinas/Instansi Pemerintah dan Golongan di Kabupaten Barito Timur, 2017.....	40
	<i>Number of Center Government Civil Servants by Public Institutions and Groups in Barito Timur Regency, 2017.....</i>	<i>40</i>
Tabel 2.3.5	Jumlah Pegawai Negeri Sipil Menurut Golongan Kepangkatan dan Jenis Kelamin di Kabupaten Barito Timur, 2017.....	41
	<i>Number of Civil Servants by Hierarchy and Sex in Barito Timur Regency, 2017.....</i>	<i>41</i>
2.4	PELAYANAN MASYARAKAT/COMMUNITY SERVICE.....	42

Tabel 2.4.1	Banyaknya Akta Perkawinan yang Dikeluarkan Menurut Kecamatan di Kabupaten Barito Timur, 2013–2017.....42 <i>Number of Marriage Certificate Issued by Subdistrict in Barito Timur Regency, 2013–2017.....42</i>
Tabel 2.4.2	Banyaknya Akta Kelahiran yang Dikeluarkan Menurut Kecamatan Golongan di Kabupaten Barito Timur, 2013–2017.....43 <i>Number of Birth Certificates Issued by Subdistrict in Barito Timur Regency, 2013–2017.....43</i>
Tabel 2.4.3	Banyaknya Personil Satuan Polisi Pamong Praja menurut Status di Kabupaten Barito Timur, 2017.....44 <i>Number of Personnels Satuan Civil Service Police Unit by Status in Barito Timur Regency, 2017.....44</i>
Tabel 2.4.4	Banyaknya Lembaga Pemasarakatan, Kapasitas, dan Narapidana Menurut Jenis Kelamin di Kabupaten Barito Timur, 2017.....45 <i>Number of Prison, Capacity, and Prisoner by Sex in Barito Timur Regency, 2017.....45</i>
BAB 3	KEPENDUDUKAN DAN KETENAGAKERJAAN..... 47 <i>POPULATION AND EMPLOYMENT..... 47</i>
3.1	PENDUDUK/POPULATION..... 57
Tabel 3.1.1	Jumlah Penduduk dan Laju Pertumbuhan Penduduk Menurut Kecamatan di Kabupaten Barito Timur, 2010, 2016–2017.....57 <i>Number of Population and Population Growth Rate by Subdistrict in Barito Timur Regency, 2010, 2016–2017.....57</i>
Tabel 3.1.2	Jumlah Penduduk dan Rasio Jenis Kelamin Menurut Kecamatan di Kabupaten Barito Timur, 2017.....58 <i>Population and Sex ratio by Subdistrict in Barito Timur Regency, 2017.....58</i>
Tabel 3.1.3	Jumlah Penduduk Menurut Kelompok Umur dan Jenis Kelamin di Kabupaten Barito Timur, 2017.....59

	<i>Number of Population by Ages Group and Gender in Barito Timur Regency, 2017</i>	59
Tabel 3.1.4	Distribusi dan Kepadatan Penduduk Menurut Kecamatan di Kabupaten Barito Timur, 2017.....	60
	<i>Distribution and Density of Population by Subdistrict in Barito Timur Regency, 2017</i>	60
Tabel 3.1.5	Banyaknya Penduduk, Rumah Tangga, dan Rata-rata Anggota Rumah Tangga di Kabupaten Barito Timur, 2013–2017.....	61
	<i>Number of Population, Household, and Member of Household Average in Barito Timur Regency, 2013–2017</i>	61
3.2	KETENAGAKERJAAN/EMPLOYMENT.....	62
Tabel 3.2.1	Jumlah Penduduk Berumur 15 Tahun Ke Atas Menurut Jenis Kegiatan Selama Seminggu yang Lalu dan Jenis Kelamin di Kabupaten Barito Timur, 2017.....	62
	<i>Population Over 15 Years Old by Types of Activities During the Previous Week and Sex in Barito Timur Regency, 2017</i>	62
Tabel 3.2.2	Jumlah Penduduk Berumur 15 Tahun ke Atas Menurut Pendidikan Tertinggi yang Ditamatkan dan Jenis Kegiatan Selama Seminggu yang Lalu di Kabupaten Barito Timur, 2017.....	63
	<i>Population Aged 15 Years Old and Over by Educational Attainment and Type of Activity During the Previous Week in Barito Timur Regency, 2017</i>	63
Tabel 3.2.3	Jumlah Penduduk Berumur 15 Tahun Ke Atas yang Bekerja Selama Seminggu yang Lalu Menurut Kelompok Umur dan Jenis Kelamin di Kabupaten Barito Timur, 2017.....	64
	<i>Population Aged 15 Years Old and Over Who Worked During the Previous Week by Age Group and Sex in Barito Timur Regency, 2017</i>	64
Tabel 3.2.4	Jumlah Penduduk Berumur 15 Tahun Ke Atas yang Bekerja Selama Seminggu yang Lalu Menurut Lapangan Pekerjaan Utama dan Jenis Kelamin di Kabupaten Barito Timur, 2017.....	65

	<i>Population Aged 15 Years Old and Over Who Worked During the Previous Week by Main Industry and Sex in Barito Timur Regency, 2017</i>	65
Tabel 3.2.5	Jumlah Penduduk Berumur 15 Tahun Ke Atas yang Bekerja Selama Seminggu yang Lalu Menurut Jumlah Jam Kerja Seluruhnya dan Jenis Kelamin di Kabupaten Barito Timur, 2017.....	66
	<i>Population Aged 15 Years and Over Who Worked During the Previous Week by Age Group and Sex in Barito Timur Regency, 2017</i>	66
Tabel 3.2.6	Jumlah Penduduk Berumur 15 Tahun Ke Atas yang Bekerja Selama Seminggu yang Lalu Menurut Jumlah Jam Kerja Pada Pekerjaan Utama dan Jenis Kelamin di Kabupaten Barito Timur, 2017.....	67
	<i>Population Aged 15 Years Old and Over Who Worked During the Previous Week by Number of Working Hours on Main Industry and Sex in Barito Timur Regency, 2017</i>	67
Tabel 3.2.7	Jumlah Penduduk Berumur 15 Tahun Ke Atas yang Bekerja Selama Seminggu yang Lalu Menurut Status Pekerjaan Utama dan Jenis Kelamin di Kabupaten Barito Timur, 2017.....	68
	<i>Population Aged 15 Years Old and Over Who Worked During the Previous Week by Main Employment Status and Sex in Barito Timur Regency, 2017</i>	68
Tabel 3.2.8	Jumlah Pencari Kerja Terdaftar Menurut Tingkat Pendidikan Tertinggi yang Ditamatkan dan Jenis Kelamin di Kabupaten Barito Timur, 2017.....	69
	<i>Number of Registered Job Applicants by Educational Attainment and Sex in Barito Timur Regency, 2017</i>	69
Tabel 3.2.9	Penduduk Berumur 15 Tahun Ke Atas Menurut Jenis Kegiatan Utama di Kabupaten Barito Timur, 2013–2017.....	70
	<i>Population Over 15 Years Old by Types of Major Activities in Barito Timur Regency, 2013–2017</i>	70

Tabel 3.2.10	Penduduk Angkatan Kerja yang Bekerja Menurut Lapangan Usaha di Kabupaten Barito Timur, 2013-2017.....	71
	<i>Labor Force Work Residents by Industrial Origin in Barito Timur Regency, 2013-2017</i>	71
Tabel 3.2.11	Banyaknya Lowongan Kerja yang Terdaftar Menurut Tingkat Pendidikan dan Jenis Kelamin di Kabupaten Barito Timur, 2017.....	72
	<i>Number of Registered Jobs in Barito Timur Regency, 2017</i>	72
BAB 4	SOSIAL.....	73
	<i>SOCIAL</i>	73
4.1	PENDIDIKAN/ <i>EDUCATION</i>	83
Tabel 4.1.1	Persentase Penduduk Usia 7–24 Tahun Menurut Jenis Kelamin, Kelompok Umur Sekolah, dan Partisipasi Sekolah di Kabupaten Barito Timur, 2017.....	83
	<i>Percentage of Population Aged 7-24 Years by Sex, Age Group, and School Participation in Barito Timur Regency, 2017</i>	83
Tabel 4.1.2	Angka Partisipasi Murni (APM) Menurut Jenjang Pendidikan di Kabupaten Barito Timur, 2017.....	84
	<i>Net Enrollment Rates (NER) by Level of Education in Barito Timur Regency, 2017</i>	84
Tabel 4.1.3	Jumlah Sekolah, Murid, Guru, dan Rasio Murid-Guru Taman Kanak (TK) Menurut Kecamatan di Kabupaten Barito Timur, 2017.....	85
	<i>Number of School, Pupil, Teacher, and Pupil-Teacher Ratio of Elementary School by Subdistrict in Barito Timur Regency, 2017</i>	85
Tabel 4.1.4	Jumlah Sekolah, Murid, Guru, dan Rasio Murid-Guru Sekolah Dasar (SD) Menurut Kecamatan di Kabupaten Barito Timur, 2017.....	86

	<i>Number of School, Pupil, Teacher, and Pupil-Teacher Ratio of Elementary School by Subdistrict in Barito Timur Regency, 2017</i>	86
Tabel 4.1.5	Jumlah Sekolah, Murid, Guru, dan Rasio Murid-Guru Madrasah Ibtidaiyah (MI) Menurut Kecamatan di Kabupaten Barito Timur, 2017	87
	<i>Number of School, Pupil, Teacher, and Pupil-Teacher Ratio of Madrasah Ibtidaiyah (MI) by Subdistrict in Barito Timur Regency, 2017</i>	87
Tabel 4.1.6	Jumlah Sekolah, Murid, Guru, dan Rasio Murid-Guru Sekolah Menengah Pertama (SMP) Menurut Kecamatan di Kabupaten Barito Timur, 2017	88
	<i>Number of School, Pupil, Teacher, and Pupil-Teacher Ratio of Junior High School by Subdistrict in Barito Timur Regency, 2017</i>	88
Tabel 4.1.7	Jumlah Sekolah, Murid, Guru, dan Rasio Murid-Guru Madrasah Tsanawiyah (MTs) Menurut Kecamatan di Kabupaten Barito Timur, 2017	89
	<i>Number of School, Pupil, Teacher, and Pupil-Teacher Ratio of Madrasah Tsanawiyah (MTs) by Subdistrict in Barito Timur Regency, 2017</i>	89
Tabel 4.1.8	Jumlah Sekolah, Murid, Guru, dan Rasio Murid-Guru Sekolah Menengah Atas (SMA) Menurut Kecamatan di Kabupaten Barito Timur, 2017	90
	<i>Number of School, Pupil, Teacher, and Pupil-Teacher Ratio of Senior High School by Subdistrict in Barito Timur Regency, 2017</i>	90
Tabel 4.1.9	Jumlah Sekolah, Murid, Guru, dan Rasio Murid-Guru Madrasah Aliyah (MA) Menurut Kecamatan di Kabupaten Barito Timur, 2017	91
	<i>Number of School, Pupil, Teacher, and Pupil-Teacher Ratio of Madrasah Aliyah (MA) by Subdistrict in Barito Timur Regency, 2017</i>	91

Tabel 4.1.10	Jumlah Sekolah, Murid, Guru, dan Rasio Murid-Guru Sekolah Menengah Kerja (SMK) Menurut Kecamatan di Kabupaten Barito Timur, 2017.....	92
	<i>Number of School, Pupil, Teacher, and Pupil-Teachers Ratio of Specific Senior High School by Subdistrict in Barito Timur Regency, 2017</i>	92
Tabel 4.1.11	Angka Partisipasi Sekolah di Kabupaten Barito Timur, 2015–2017.....	93
	<i>School Enrollment Rates in Barito Timur Regency, 2015–2017</i>	93
Tabel 4.1.12	Persentase Penduduk Usia 5 Tahun Ke Atas Menurut Jenis Kelamin dan Status Pendidikan di Kabupaten Barito Timur, 2017.....	94
	<i>Percentages of Population Over 5 Years Old by Sex and Education Status in Barito Timur Regency, 2017</i>	94
Tabel 4.1.13	Persentase Penduduk Menurut Kelompok Usia, Jenis Kelamin, dan Partisipasi Sekolah di Kabupaten Barito Timur, 2017.....	95
	<i>Percentages of Population by Ages Group, Sex, and School Participation in Barito Timur Regency, 2017</i>	95
4.2	KESEHATAN/HEALTH.....	96
Tabel 4.2.1	Jumlah Fasilitas Kesehatan Menurut Kecamatan di Kabupaten Barito Timur, 2017.....	96
	<i>Number of Health Facilities by Subdistrict in Barito Timur Regency, 2017</i>	96
Tabel 4.2.2	Jumlah Tenaga Kesehatan Menurut Kecamatan di Kabupaten Barito Timur, 2017.....	97
	<i>Number of Health Personnel by Subdistrict in Barito Timur Regency, 2017</i>	97
Tabel 4.2.3	Jumlah Dokter Spesialis, Dokter Umum, dan Dokter Gigi di Sarana Pelayanan Kesehatan di Kabupaten Barito Timur, 2017.....	98

	<i>Number of Specialist Doctor, General Doctor, and Dentist on Medical Service in Barito Timur Regency, 2017</i>	98
Tabel 4.2.4	Banyaknya Tenaga Kesehatan dan Non Tenaga Kesehatan di Kabupaten Barito Timur, 2017	99
	<i>Number of Health and Non Health Personnel in Barito Timur Regency, 2017</i>	99
Tabel 4.2.5	Jumlah Balita yang Pernah Mendapat Imunisasi Menurut Kecamatan dan Jenis Imunisasi di Kabupaten Barito Timur, 2017	100
	<i>Number of Children Under 5 Years Who Ever Been Immunized by Subdistrict and The Type of Immunization in Barito Timur Regency, 2017</i>	100
Tabel 4.2.6	Jumlah Kasus 10 Penyakit Terbanyak di Kabupaten Barito Timur, 2017	102
	<i>Number Cases of Top 10 Most Disease in Barito Timur Regency, 2017</i>	102
Tabel 4.2.7	Jumlah Bayi Lahir, Bayi Berat Badan Lahir Rendah (BBLR), BBLR Dirujuk, dan Bergizi Buruk Menurut Kecamatan di Kabupaten Barito Timur, 2017	103
	<i>Number of Births, Babies with Low Birth Weights (LBW), Treated LBW, and Malnutrition Cases by Subdistrict in Barito Timur Regency, 2017</i>	103
Tabel 4.2.8	Jumlah Ibu Hamil, Melakukan Kunjungan K1, K4, Kurang Energi Koronik (KEK), dan Apakah Mendapat Tablet Zat Besi (Fe) di Kabupaten Barito Timur, 2013–2017.....	104
	<i>Number of Pregnant Mother, Whether visit K1, K4, Whether Chronic Energy Deficiency (CED), and Whether Got Iron Substance (Fe) in Barito Timur Regency, 2013–2017</i>	104
Tabel 4.2.9	Jumlah Remaja Usia 15–24 Tahun yang Mendapat Penyuluhan Tentang Kesehatan Reproduksi (Kespro), HIV/AIDS, dan Keluarga Berencana (KB) Menurut Kecamatan di Kabupaten Barito Timur, 2017.....	105

	<i>Number of Young People Aged 15–24 who Had Counselling on Reproductive Health, HIV/AIDS, and Family Planning by Subdistrict in Barito Timur Regency, 2017</i>	105
Tabel 4.2.10	Jumlah Kasus HIV/AIDS, IMS, DBD, Diare, TB, dan Malaria Menurut Kecamatan di Kabupaten Barito Timur, 2017	106
	<i>Number Cases of HIV/AIDS, Sexually Transmitted Infections, Dengue Fever, TB, and Malaria by Subdistrict in Barito Timur Regency, 2017</i>	106
Tabel 4.2.11	Jumlah klinik Keluarga Berencana (KKB) dan Pos Pelayanan Keluarga Berencana Desa (PPKBD) Menurut Kecamatan di Kabupaten Barito Timur, 2017.....	108
	<i>Number of Family Planning Clinics (FPC) and The Postal Service Village Family Planing (PSVFP) by Subdistrict in Barito Timur Regency, 2017</i>	108
Tabel 4.2.12	Jumlah Pasangan Usia Subur dan Peserta KB Aktif Menurut Kecamatan di Kabupaten Barito Timur, 2017.....	109
	<i>Number of Fertile Age Couples and Active Acceptors Family Planning by Subdistrict in Barito Timur Regency, 2017</i>	109
Tabel 4.2.13	Jumlah Tenaga Kesehatan Menurut Unit Kerja dan Sarana Pelayanan Kesehatan di Kabupaten Barito Timur, 2017	110
	<i>Number of Health Workers by Work Units and Medical Service in Barito Timur Regency, 2017</i>	110
Tabel 4.2.14	Persentase Penduduk Perempuan Usia 10 Tahun Ke Atas yang Pernah Kawin Menurut Usia Perkawinan Pertama di Kabupaten Barito Timur, 2017.....	111
	<i>Percentages of Female Population Ages Over 10 Years Old Who Ever Married by First Marriage Ages in Barito Timur Regency, 2017</i>	111
Tabel 4.2.15	Persentase Penduduk Usia 10 Tahun Ke Atas menurut Status Perkawinan di Kabupaten Barito Timur, 2017.....	112
	<i>Percentages of Population Over 10 Ten Years Old by Marriage Status in Barito Timur Regency, 2017</i>	112
4.3	AGAMA /RELIGION.....	113

Tabel 4.3.1	Jumlah Tempat Peribadatan Menurut Kecamatan di Kabupaten Barito Timur, 2017.....	113
	<i>Number of Religious Worship Facilities by Subdistrict in Barito Timur Regency, 2017.....</i>	<i>113</i>
Tabel 4.3.2	Jumlah Jamaah Haji yang Berangkat dan Mendaftar di Kabupaten Barito Timur, 2017.....	114
	<i>Number of Hajj Departing dan Registered in Barito Timur Regency, 2017.....</i>	<i>114</i>
4.4	KRIMINALITAS /CRIME.....	115
Tabel 4.4.1	Jumlah Tindak Pidana Menurut Kepolisian Resort di Kabupaten Barito Timur, 2013 – 2017.....	115
	<i>Number of Reported Criminal Cases by Subdistrict Police Office in Barito Timur Regency, 2013 – 2017.....</i>	<i>115</i>
Tabel 4.4.2	Persentase Penyelesaian Tindak Pidana Menurut Kepolisian Resort di Kabupaten Barito Timur, 2013 – 2016.....	116
	<i>Percentage of Crime Clearance Rate by Subdistrict Police Office in Barito Timur Regency, 2013 – 2016.....</i>	<i>116</i>
Tabel 4.4.3	Banyaknya Kecelakaan dan Korban Lalu Lintas di Kabupaten Barito Timur, 2013 – 2017.....	117
	<i>Number of Traffic Accidents and Casualties in Barito Timur Regency, 2013 – 2017.....</i>	<i>117</i>
Tabel 4.4.4	Banyaknya Perkara yang Diterima dan Diselesaikan Menurut Bulan di Kabupaten Barito Timur, 2013 – 2017.....	118
	<i>Number of Received and Completed Cases by Month in Barito Timur Regency, 2013 – 2017.....</i>	<i>118</i>
Tabel 4.4.5	Banyaknya Narapidana Menurut Bulan dan Jenis Kelamin di Kabupaten Barito Timur, 2013 – 2017.....	119
	<i>Number of Prisoners by Month and Sex in Barito Timur Regency, 2013 – 2017.....</i>	<i>119</i>
Tabel 4.4.6	Banyaknya Narapidana Menurut Kelompok Umur dan Jenis Kelamin di Kabupaten Barito Timur, 2017.....	120

	<i>Number of Prisoners by Groups of Age and Sex in Barito Timur Regency, 2017</i>	120
Tabel 4.4.7	Jumlah Personel Kepolisian Resor dan Kepolisian Sektor Jajaran Menurut Kepangkatan dan Jenis Kelamin di Kabupaten Barito Timur, 2017.....	121
	<i>Number of Personnels Police Resort and Police Sector by Groups of Grade and Sex in Barito Timur Regency, 2013 – 2017</i>	121
Tabel 4.4.8	Jumlah Tindak Pidana Terbanyak menurut Jenis Tindak Pidana di Kabupaten Barito Timur, 2017.....	122
	<i>Number of Most Criminal Acts by Types of Crime in Barito Timur Regency, 2017</i>	122
4.5	KEMISKINAN /POVERTY.....	123
Tabel 4.5.1	Garis Kemiskinan dan Penduduk Miskin di Kabupaten Barito Timur, 2013 – 2017.....	123
	<i>Poverty Line and Poor Population in Barito Timur Regency, 2013 – 2017</i>	123
Tabel 4.5.2	Indeks Gini di Kabupaten Barito Timur, 2013 – 2017.....	124
	<i>Gini Index in Barito Timur Regency, 2013 – 2017</i>	124
BAB 5	PERTANIAN.....	125
	AGRICULTURE.....	125
5.1	TANAMAN PANGAN /FOOD CROPS.....	139
Tabel 5.1.1	Luas Lahan Sawah Menurut Kecamatan dan Jenis Pengairan di Kabupaten Barito Timur (Ha), 2015.....	139
	<i>Wetland Area by Subdistrict and Type of Irrigation in Barito Timur Regency (Ha), 2015</i>	139
Tabel 5.1.2	Luas Lahan Tegal/Kebun, Ladang/Huma, dan Lahan yang Sementara Tidak Diusahakan Menurut Kecamatan di Kabupaten Barito Timur, 2015.....	140
	<i>Area of Dry Field/Garden, Shifting Cultivation, Land and Temporarily Unused Land by Subdistrict in Barito Timur Regency, 2015</i>	140

Tabel 5.1.3	Luas Panen, Produksi, dan Produktivitas Padi Sawah dan Padi Ladang Menurut Kecamatan di Kabupaten Barito Timur, 2015	141
	<i>Harvested Area, Production, and Productivity of Wetland and Dryland Paddy by Subdistrict in Barito Timur Regency, 2015</i>	141
Tabel 5.1.4	Luas Panen, Produksi, dan Produktivitas Jagung dan Kedelai Menurut Kecamatan di Kabupaten Barito Timur, 2011 – 2015	143
	<i>Harvested Area, Production, and Productivity of Maize and Soybean by Subdistrict in Barito Timur Regency, 2011 – 2015</i>	143
Tabel 5.1.5	Luas Panen, Produksi, dan Produktivitas Kacang Tanah dan Kacang Hijau Menurut Kecamatan di Kabupaten Barito Timur, 2011 – 2015	145
	<i>Harvested Area, Production, and Productivity of Peanut and Greenpea by Subdistrict in Barito Timur Regency, 2011 – 2015</i>	145
Tabel 5.1.6	Luas Panen, Produksi, dan Produktivitas Ubi Kayu dan Ubi Jalar Menurut Kecamatan di Kabupaten Barito Timur, 2011 – 2015	147
	<i>Harvested Area, Production, and Productivity of Cassava and Sweet Potatoes by Subdistrict in Barito Timur Regency, 2011 - 2015</i>	147
5.2	HORTIKULTURA /HORTICULTURE.....	149
Tabel 5.2.1	Luas Panen Tanaman Sayuran Menurut Kecamatan dan Jenis Sayuran di Kabupaten Barito Timur (Ha), 2013 – 2017	149
	<i>Vegetables Harvested Area by Subdistrict and Type of Vegetables in Barito Timur Regency (Ha), 2013 – 2017</i>	149
Tabel 5.2.2	Produksi Tanaman Sayuran Menurut Kecamatan dan Jenis Sayuran di Kabupaten Barito Timur (Kuintal), 2013 – 2017	151
	<i>Production of Vegetables by Subdistrict and type of vegetable in Barito Timur Regency (Kuintal), 2013 – 2017</i>	151

Tabel 5.2.3	Produksi Buah-buahan Menurut Kecamatan dan Jenis Buah di Kabupaten Barito Timur (Kuintal), 2013 – 2017.....	153
	<i>Production of Fruits by Subdistrict and Type of Fruits in Barito Timur Regency (Kuintal), 2013 – 2017.....</i>	153
5.3	PERKEBUNAN /PLANTATION.....	155
Tabel 5.3.1	Luas Area Tanaman Perkebunan Menurut Kecamatan dan Jenis Tanaman di Kabupaten Barito Timur (Ha), 2013 – 2017.....	155
	<i>Crops Area by Subdistrict and Type of Crops in Barito Timur Regency (Ha), 2013 – 2017.....</i>	155
Tabel 5.3.2	Produksi Tanaman Perkebunan Menurut Kecamatan dan Jenis Tanaman di Kabupaten Barito Timur (Ton), 2013 – 2017.....	156
	<i>Production of Crops Plantation by Type Subdistrict and Type of Crops in Barito Timur Regency (Ton), 2013 – 2017.....</i>	156
5.4	PETERNAKAN /ANIMAL HUSBANDRY.....	157
Tabel 5.4.1	Populasi Ternak Menurut Kecamatan dan Jenis Ternak di Kabupaten Barito Timur (Ekor), 2013 – 2017.....	157
	<i>Crops Area by Subdistrict and Type of Crops in Barito Timur Regency (Ha), 2013 – 2017.....</i>	157
Tabel 5.4.2	Populasi Unggas Menurut Kecamatan dan Jenis Unggas di Kabupaten Barito Timur (Ekor), 2013 – 2017.....	158
	<i>Population of Poultry by Subdistrict and kind of Poultry in East Barito Regency (Heads),2013 – 2017.....</i>	158
Tabel 5.4.3	Jumlah Ternak yang Dipotong Menurut Kecamatan dan Jenis Ternak di Kabupaten Barito Timur (Ekor), 2012 – 2016.....	159
	<i>Number of Livestock Slaughtered by Subdistrict and type of Livestock in East Barito Regency (Heads), 2012 – 2016.....</i>	159
Tabel 5.4.4	Produksi Daging dan Telur Menurut Jenis Ternak dan Unggas di Kabupaten Barito Timur (Kg), 2012 – 2016.....	160
	<i>Production of Meat and Egg by Kind of Livestock and Poultry in Barito Timur Regenc (Kg), 2012 – 2016.....</i>	160

5.5	PERIKANAN /FISHERY.....	161
Tabel 5.5.1	Jumlah Rumah Tangga Perikanan (RTP), Luas Pemeliharaan, dan Produksi Budi Daya Ikan di Kabupaten Barito Timur, 2013 – 2017.....	161
	<i>Number of Fisheries Households (FH), Mantainance Area, and Production of Culture Fish in Barito Timur Regency, 2013 – 2017.....</i>	161
Tabel 5.5.2	Produksi Budi Daya Ikan Menurut Kecamatan di Kabupaten Barito Timur (Ton), 2013 – 2017.....	162
	<i>Production of Culture Fisheries by Subdistrict in Barito Timur Regency (Ton), 2013 – 2017.....</i>	162
BAB 6	INDUSTRI, ENERGI, DAN KONSTRUKSI.....	163
	<i>MANUFACTURING, ENERGY, AND CONSTRUCTION.....</i>	163
6.1	INDUSTRI/MANUFACTURING.....	171
Tabel 6.1.1	Jumlah Perusahaan, Tenaga Kerja, dan Nilai Produksi Menurut Klasifikasi Industri di Kabupaten Barito Timur, 2017.....	171
	<i>Number of Establishment, Employees, and Production Value by Industrial Classification in Barito Timur Regency, 2017.....</i>	171
6.2	ENERGI/ENERGY.....	174
Tabel 6.2.1	Daya Terpasang, Produksi, dan Distribusi Listrik PT. PLN (Persero) Rayon Kabupaten Barito Timur, 2013 – 2017.....	174
	<i>Installed Capacity, Production, and Distribution Electricity of PT. PLN (Persero) Branch in Barito Timur Regency, 2013 – 2017.....</i>	174
Tabel 6.2.2	Jumlah Pelanggan Listrik Menurut Kecamatan di Barito Timur, 2013 – 2017.....	175
	<i>Number of Electricity Costumer by Subdistrict in Barito Timur Regency, 2013 – 2017.....</i>	175
Tabel 6.2.3	Jumlah Pelanggan PDAM Menurut Jenis Konsumen, 2013–2017.....	176

	<i>Number of Drinking Water Regional Company Clients by Kind of Consumer, 2013–2017</i>	176
Tabel 6.2.4	Jumlah Air Minum yang Disalurkan Menurut Jenis Konsumen (m3), 2013–2017.....	177
	<i>Quantity of Water Supply by Kind of Consumer (m3), 2013–2017</i>	177
6.3	KONSTRUKSI/ <i>CONSTRUCTION</i>	178
Tabel 6.3.1	Banyaknya Sertifikat Tanah yang Dikeluarkan Menurut Jenis Hak Atas Tanah di Kabupaten Barito Timur, 2013–2017.....	178
	<i>Number of Land Certificates Issued by Type of Land in Barito Timur Regency, 2013–2017</i>	178
Tabel 6.3.2	Banyaknya Pelaksanaan Prona yang Dilaksanakan di Kabupaten Barito Timur, 2013–2017.....	179
	<i>Number of Prona Programm in Barito Timur Regency, 2013–2017</i>	179
Tabel 6.3.3	Banyaknya Surat Keputusan Pemerintah Mengenai Hak-hak Atas Tanah di Kabupaten Barito Timur, 2013–2017.....	180
	<i>Number of Land-Law Certificates of Government in Barito Timur Regency, 2013–2017</i>	180
Tabel 6.3.4	Luas Tanah yang Telah Dilaksanakan Pemberian Hak Atas Tanah Menurut Jenisnya (Ha) di Kabupaten Barito Timur, 2014–2017	181
	<i>Land Area given Land-Law by Kind (Ha) in Barito Timur Regency, 2014–2017</i>	181
BAB 7	PERDAGANGAN.....	183
	TRADE.....	183
Tabel 7.1	Jumlah Perusahaan Menurut Badan Hukum yang Melakukan Registrasi di Kabupaten Barito Timur, 2013–2017	191
	<i>Number of Establishment by Legal Entities Registering in Barito Timur Regency, 2013–2017</i>	191

Tabel 7.2	Banyaknya Pedagang yang Melakukan Registrasi Menurut Kecamatan di Kabupaten Barito Timur, 2013–2017192	
	<i>Number of Salers by Legal Entities Registering in Barito Timur Regency, 2013 –2017</i>192	
Tabel 7.3	Jumlah Sarana Perdagangan yang Memiliki SIUP di Kabupaten Barito Timur, 2013–2017193	
	<i>Number of Trade Facilities have Permitt Trading in Barito Timur Regency, 2013–2017</i>193	
Tabel 7.4	Jumlah Koperasi Menurut Jenis Koperasi dan Kecamatan di Kabupaten Barito Timur, 2017194	
	<i>Number of Cooperation by Type of Cooperation and Subdistrict in Barito Timur Regency, 2017</i>194	
Tabel 7.5	Jumlah Pasar Menurut Jenis dan Kecamatan di Kabupaten Barito Timur, 2017.....195	
	<i>Number of Market by Type and Subdistrict in Barito Timur Regency, 2017</i>195	
BAB 8	HOTEL DAN PARIWISATA..... 197	
	<i>HOTEL AND TOURISM</i> 197	
8.1	HOTEL /HOTEL..... 207	
Tabel 8.1.1	Banyaknya Hotel/Penginapan di Kabupaten Barito Timur, 2017207	
	<i>Number of Hotel/Lodging in Barito Timur Regency, 2017</i>207	
Tabel 8.1.2	Banyaknya Hotel/Penginapan dan Restoran di Kabupaten Barito Timur, 2013–2017.....208	
	<i>Number of Hotels/Lodging and Restaurant in Barito Timur Regency, 2013–2017</i>208	
Tabel 8.1.3	Banyaknya Akomodasi, Kamar, dan Tempat Tidur yang Tersedia Menurut Kecamatan di Kabupaten Barito Timur, 2017209	
	<i>Number of Accomodation, Rooms, and Beds Available by Subdistrict in Barito Timur Regency, 2017</i>209	

Tabel 8.1.4	Jumlah Restoran/Rumah Makan di Kabupaten Barito Timur, 2017.....	210
	<i>Number of Restaurant in Barito Timur Regency, 2017.....</i>	210
8.2	PARIWISATA /TOURISM.....	211
Tabel 8.2.1	Jumlah Wisatawan Domestik dan Mancanegara di Kabupaten Barito Timur, 2017.....	211
	<i>Number of Tourist in Barito Timur Regency, 2017.....</i>	211
Tabel 8.2.2	Banyaknya Peninggalan Sejarah dan Kepurbakalaan Menurut Kecamatan di Kabupaten Barito Timur, 2017	212
	<i>Number of Historical and Antiquities Relics by Subdistrict in Barito Timur Regency, 2017.....</i>	212
Tabel 8.2.3	Potensi Objek Wisata di Kabupaten Barito Timur, 2017.....	213
	<i>Potential Attractions Barito Timur Regency, 2017</i>	213
BAB 9	TRANSPORTASI DAN KOMUNIKASI	215
	<i>TRANSPORTATION AND COMMUNICATION.....</i>	215
9.1	TRANSPORTASI /TRANSPORTATION	223
Tabel 9.1.1	Panjang Jalan Menurut Kecamatan dan Pemerintahan yang Berwenang Mengelolanya di Kabupaten Barito Timur (km), 2017.....	223
	<i>Length of Roads by Subdistrict and Level of Government Authority in Barito Timur Regency (km), 2017.....</i>	223
Tabel 9.1.2	Panjang Jalan Menurut Kecamatan dan Jenis Permukaan Jalan di Kabupaten Barito Timur (km), 2017	224
	<i>Length of Roads by Subdistrict and Type of Road Surface in Barito Timur Regency (km), 2017.....</i>	224
Tabel 9.1.3	Panjang Jalan Menurut Kecamatan dan Kondisi Jalan di Kabupaten Barito Timur (km), 2017	225
	<i>Length of Roads by Subdistrict and Road Condition in Barito Timur Regency (km), 2017</i>	225
Tabel 9.1.4	Jumlah Kendaraan Bermotor yang Terintegrasi Menurut Jenis Kendaraan di Kabupaten Barito Timur, 2017.....	226

	<i>Number of Integrated Motor Vehicles by Type of Vehicle in Barito Timur Regency, 2017</i>	226
9.2	KOMUNIKASI /COMMUNICATION.....	227
Tabel 9.2.1	Jumlah Kantor Pos Pembantu Menurut Kecamatan di Kabupaten Barito Timur, 2012–2016.....	227
	<i>Number of Auxiliary Post Office by Subdistrict in Barito Timur Regency, 2012–2016</i>	227
Tabel 9.2.2	Produksi Pos Menurut Jenisnya di Kabupaten Barit Timur, 2012–2016.....	228
	<i>Post Production by Types in Barito Timur Regency, 2012–2016</i>	228
BAB 10	KEUANGAN.....	231
	<i>FINANCE</i>	231
10.1	KEUANGAN DAERAH/LOCAL FINANCE.....	239
Tabel 10.1.1	Realisasi Penerimaan Pemerintah Kabupaten Barito Timur Menurut Jenis Penerimaan Kabupaten Barito Timur (Juta Rupiah), 2015–2017.....	239
	<i>Actual Receipt of Barito Timur Regency by Type of Receipt Barito Timur Regency (Million Rupiahs), 2015–2017</i>	239
Tabel 10.1.2	Realisasi Pengeluaran Pemerintah Kabupaten Barito Timur Menurut Jenis Pengeluaran Kabupaten Barito Timur (Juta Rupiah), 2015–2017.....	241
	<i>Actual Expenditure of Barito Timur Regency by Type of Expenditure Barito Timur Regency (Million Rupiahs), 2015–2017</i>	241
Tabel 10.1.3	Realisasi Pengeluaran Pembiayaan Pemerintah Kabupaten Barito Timur (Juta Rupiah), 2015–2017.....	243
	<i>Actual Financing Expenditure of Barito Timur Government (Million Rupiahs), 2015–2017</i>	243
Tabel 10.1.4	Jumlah Kantor Bank Umum di Kabupaten Barito Timur Menurut Status, 2017.....	244

	<i>Number of Public Bank Office in Barito Timur Regency by Status, 2017</i>	244
Tabel 10.1.5	Keadaan Dana Masyarakat di Bank di Kabupaten Barito Timur (Juta Rupiah), 2017.....	245
	<i>Position of Mass Fund at Bank in Barito Timur Regency (Million Rupiahs), 2017</i>	245
BAB 11	PENGELUARAN PENDUDUK DAN KONSUMSI MAKANAN.....	247
	POPULATION EXPENDITURE AND FOOD.....	247
Tabel 11.1	Persentase Penduduk Menurut Golongan Pengeluaran PerKapita Sebulan di Kabupaten Barito Timur, 2017	255
	<i>Percentage of Population by Expenditure Percapita Per Month Class in Barito Timur Regency, 2017</i>	255
Tabel 11.2	Pengeluaran Rata-rata Perkapita Sebulan Menurut Kelompok Barang Makanan di Kabupaten Barito Timur (Rupiah), 2013–2017.....	256
	<i>Average Monthly Expenditure Percapita by Groups of Food Commodity in Barito Timur Regency (Rupiahs), 2013–2017</i>	256
Tabel 11.3	Pengeluaran Rata-rata Perkapita Sebulan Menurut Kelompok Barang Bukan Makanan di Kabupaten Barito Timur (Rupiah), 2013–2017	257
	<i>Average Monthly Expenditure Percapita by Groups of Nonfood Commodity in Barito Timur Regency (Rupiahs), 2013–2017</i>	257
Tabel 11.4	Distribusi Pengeluaran Rata-rata Perkapita Sebulan Menurut Kelompok Barang Makanan di Kabupaten Barito Timur (Rupiah), 2013–2017	258
	<i>Average Distribution of Monthly Expenditure Percapita by Groups of Food Commodity in Barito Timur Regency (Rupiahs), 2013–2017</i>	258
Tabel 11.5	Distribusi Pengeluaran Rata-rata Perkapita Sebulan Menurut Kelompok Barang Bukan Makanan di Kabupaten Barito Timur (Rupiah), 2013–2017.....	259

Average Distribution of Monthly Expenditure Percapita by Groups of Nonfood Commodity in East Barito Regency (Rupiahs), 2013–2017.....259

BAB 12 PENDAPATAN REGIONAL..... 261

REGIONAL INCOME..... 261

12.1 PDRB MENURUT LAPANGAN USAHA /GRDP BY INDUSTRY..... 273

Tabel 12.1.1 Produk Domestik Regional Bruto Atas Dasar Harga Berlaku Menurut Lapangan Usaha di Kabupaten Barito Timur (Milyar Rupiah), 2013–2017.....273

Gross Regional Domestic Product at Current Market Prices by Industry in Barito Timur Regency (Billion Rupiahs), 2013–2017.....273

Tabel 12.1.2 Produk Domestik Regional Bruto Atas Dasar Harga Konstan 2010 Menurut Lapangan Usaha di Kabupaten Barito Timur (Milyar Rupiah), 2012–2016.....275

Gross Regional Domestic Product at Constant 2010 Market Prices by Industry in Barito Timur Regency (Billion Rupiahs), 2012–2016.....275

Tabel 12.1.3 Distribusi Persentase Produk Domestik Regional Bruto Atas Dasar Harga Berlaku Menurut Lapangan Usaha di Kabupaten Barito Timur (Persen), 2013–2017.....277

Percentage Distribution of Gross Regional Domestic Product at Current Market Price by Industry in Barito Timur Regency (Percent), 2013–2017.....277

Tabel 12.1.4 Laju Pertumbuhan Produk Domestik Regional Bruto Atas Dasar Harga Konstan 2010 Menurut Lapangan Usaha di Kabupaten Barito Timur (Persen), 2013–2017.....279

Growth Rate of Gross Regional Domestic Product at Constant 2010 Market Price by Industry in Barito Timur Regency (Percent), 2013–2017.....279

Tabel 12.1.5 Indeks Harga Implisit Produk Domestik Regional Bruto Menurut Lapangan Usaha di Kabupaten Barito Timur (2010=100), 2013–2017281

	<i>Implicit Price Index of Gross Regional Domestic Product by Industry in Barito Timur Regency (2010=100), 2013–2017</i>	281
Tabel 12.1.6	Laju Implisit Produk Domestik Regional Bruto Menurut Lapangan Usaha di Kabupaten Barito Timur (Persen), 2013–2017	283
	<i>Implicit Growth Rate of Gross Regional Domestic Product by Industry in Barito Timur Regency (Percent), 2013–2017</i>	283
Tabel 12.1.7	PDRB Perkapita Atas Dasar Harga Berlaku dan Harga Konstan 2010 di Kabupaten Barito Timur (Juta Rupiah), 2013–2017	285
	<i>GRDP Percapita at Current and Constant 2010 Market Price in Barito Timur Regency (Million Rupiahs), 2013–2017</i>	285
12.2	PDRB MENURUT PENGELUARAN /GRDP BY EXPENDITURE.....	286
Tabel 12.2.1	Produk Domestik Regional Bruto Atas Dasar Harga Berlaku Menurut Pengeluaran di Kabupaten Barito Timur (Milyar Rupiah), 2013–2017	286
	<i>Gross Regional Domestic Product at Current Market Prices by Expenditure in Barito Timur Regency (Billion Rupiahs), 2013–2017</i>	286
Tabel 12.2.2	Produk Domestik Regional Bruto Atas Dasar Harga Konstan 2010 Menurut Pengeluaran di Kabupaten Barito Timur (Miliar Rupiah), 2012–2016	287
	<i>Gross Regional Domestic Product at 2010 Constant Market Prices by Expenditure in Barito Timur Regency (Billion Rupiahs), 2012–2016</i>	287
BAB 13	PERBANDINGAN ANTAR KABUPATEN/KOTA	289
	<i>INTERREGENCY COMPARISON</i>	289
Tabel 13.1	Luas Wilayah dan Ibukota Menurut Kabupaten/Kota di Provinsi Kalimantan Tengah, 2017.....	297
	<i>Wide Area and Name of Regional Capital by Regency/Municipality in Kalimantan Tengah Province, 2017</i>	297

Tabel 13.2	Jumlah Penduduk Menurut Kabupaten/Kota di Provinsi Kalimantan Tengah, 2012–2016.....298
	<i>Number of Population by Regency/Municipality in Kalimantan Tengah Province, 2012–2016</i>298
Tabel 13.3	Jumlah Penduduk dan Rasio Jenis Kelamin Menurut Kabupaten/Kota di Provinsi Kalimantan Tengah, 2017299
	<i>Number of Population and Gender Ratio by Regency/Municipality in Kalimantan Tengah Province, 2017</i>299
Tabel 13.4	Laju Pertumbuhan Produk Domestik Regional Bruto Atas Dasar Harga Konstan 2010 Menurut Kabupaten/Kota di Provinsi Kalimantan Tengah, 2013–2017300
	<i>Growth Rate of Gross Domestic Regional Product at Constant 2010 Market Prices by Regency/Municipality in Kalimantan Tengah Province, 2013–2017</i>300
Tabel 13.5	Laju Inflasi Bulanan Provinsi Kalimantan Tengah, 2014–2017.....301
	<i>Monthly Inflation Rate of Central Kalimantan Tengah Province, 2014–2017</i>301
Tabel 13.6	Indeks Harga Konsumen (IHK) Menurut Kabupaten/Kota di Provinsi Kalimantan Tengah, 2014–2017.....303
	<i>Consumer Price Index (CPI) by Regency/Municipality in Kalimantan Tengah Province, 2014–2017</i>303
Tabel 13.7	Jumlah Penduduk Miskin Menurut Kabupaten/Kota di Provinsi Kalimantan Tengah (000), 2013–2017304
	<i>Number of Poor Population by Regency/Municipality in Kalimantan Tengah Province (000), 2013–2017</i>304
Tabel 13.8	Persentase Penduduk Miskin (P0) Menurut Kabupaten/Kota di Provinsi Kalimantan Tengah, 2013–2017.....305
	<i>Percentage of Poor People (P0) by Regency/Municipality in Kalimantan Tengah Province (000), 2013–2017</i>305
Tabel 13.9	Garis Kemiskinan Menurut Kabupaten/Kota di Provinsi Kalimantan Tengah (Rp/Kapita/Bulan), 2013–2017306

	<i>Poverty Line by Regency/Municipality in Kalimantan Tengah Province (Rp/Capita/Month), 2013–2017.....</i>	306
Tabel 13.10	Indeks Pembangunan Manusia (IPM) Menurut Kabupaten/Kota di Provinsi Kalimantan Tengah, 2013–2017 <i>Human Development Index (HDI) by Regency/Municipality in Kalimantan Tengah, 2013–2017.....</i>	307
Tabel 13.11	Indeks Kemahalan Konstruksi (IKK) Menurut Kabupaten/Kota di Provinsi Kalimantan Tengah, 2013–2017 <i>Construction Cost Index by Regency/Municipality in Kalimantan Tengah, 2013–2017.....</i>	308
Tabel 13.12	Upah Minimum Regional Menurut Kabupaten/Kota di Provinsi Kalimantan Tengah (Rupiah), 2014–2017..... <i>Regional Minimum Wage by Regency/Municipality in Kalimantan Tengah, 2014–2017.....</i>	309

DAFTAR GAMBAR/LIST OF FIGURES

	halaman page
BAB 1	1
GEOGRAFI DAN IKUM.....	1
<i>GEOGRAPHY AND CLIMATE</i>	1
Gambar 1.1	7
Persentase Luas Wilayah Kabupaten Barito timur Menurut Kecamatan Tahun 2017 / <i>Percentages Area of Barito Timur Regency by Subdistrict 2017</i>	7
BAB 2	19
PEMERINTAHAN.....	19
<i>GOVERNMENT</i>	19
Gambar 2.1	25
Banyaknya Pegawai Negeri Sipil Daerah Menurut Tingkat Pendidikan yang Ditamatkan dan Jenis Kelamin di Kabupaten Barito Timur 2017 / <i>Number of Local Civil Servants by Education Level and Sex in Barito Timur 2017</i>	25
BAB 3	47
KEPENDUDUKAN DAN KETENAGAKERJAAN	47
<i>POPULATION AND EMPLOYMENT</i>	47
Gambar 3.1	55
Jumlah Penduduk Menurut Jenis Kelamin Menurut Kecamatan di Kabupaten Barito Timur, 2017 / <i>Population by Sex by Subdistrict in Barito Timur Regency, 2017</i>	55
BAB 4	73
SOSIAL.....	73
<i>SOCIAL</i>	73
Gambar 4.1	81
Rasio Murid Terhadap Guru Menurut Tingkat Pendidikan Kabupaten Barito Timur 2015-2017/ <i>Pupils-Teacher Ratio by Level of Education in Barito Timur Regency 2015-2017</i>	81
Gambar 4.2	82
Indeks Gini Kabupaten Barito Timur dan Provinsi Kalimantan Tengah, 2013-2017/ <i>Gini Index Barito Timur Regency and Kalimantan Tengah Province, 2013-2017</i>	82
BAB 5	125
PERTANIAN.....	125
<i>AGRICULTURE</i>	125

Gambar 5.1	Luas Panen Tanaman Sayuran di Kabupaten Barito Timur, 2012–2017 (Ha)/ <i>Vegetables Harvested Area in Barito Timur Regency, 2012–2017 (Ha)</i>	137
Gambar 5.2	Produksi Tanaman Sayuran di Kabupaten Barito Timur, 2012–2017 (Ton)/ <i>Production of Vegetables in Barito Timur Regency, 2012–2017(Ton)</i>	138
BAB 6	INDUSTRI, ENERGI, DAN KONSTRUKSI	163
	<i>MANUFACTURING, ENERGY, AND CONSTRUCTION</i>	163
Gambar 6.1	Perusahaan Industri Menurut Jenis Industri di Kabupaten Barito Timur 2017 / <i>Number of Establishment by Industrial Type in Barito Timur Regency 2017</i>	169
Gambar 6.2	Produksi Listrik PLN Rayon Tamiang Layang 2012–2017 (KWh)/ <i>Electricity Production By PT. PLN Tamiang Layang Branch 2012–2017 (KWh)</i>	170
BAB 7	PERDAGANGAN	183
	<i>TRADE</i>	183
Gambar 7.1	Persentase Jumlah Pedagang Menurut Klasifikasi Kabupaten Barito Timur 2017/ <i>Percentages of Traders by Classification in Barito Timur Regency 2017</i>	189
BAB 8	HOTEL DAN PARIWISATA.....	197
	<i>HOTEL AND TOURISM</i>	197
Gambar 8.1	Banyaknya Akomodasi, Kamar, dan Tempat Tidur di Dusun Timur dan Dusun Tengah 2017/ <i>Numbers of Accomodatin, Rooms, adn Beds Available in Dusun Timur and Dusun Tengah 2017</i>	205
BAB 9	TRANSPORTASI DAN KOMUNIKASI	215
	<i>TRANSPORTATION AND COMMUNICATION</i>	215
Gambar 9.1	Panjang Jalan Menurut Kecamatan dan Kondisi Jalan di Kabupaten Barito Timur (km), 2017/ <i>Lengths of Roads by Subdistrict and Road Condition in Barito Timur Regency (km), 2017</i>	221
BAB 10	KEUANGAN.....	231
	<i>FINANCE</i>	231

Gambar 10.1	Realisasi Pendapatan dan Pengeluaran Pemerintah Kabupaten Barito Timur, 2012–2016/ <i>Actual Income and Expenditure of Barito Timur Regency 2012–2016</i>	237
BAB 11	PENGELUARAN PENDUDUK DAN KONSUMSI MAKANAN.....	247
	<i>POPULATION EXPENDITURE AND FOOD</i>	247
Gambar 11.1	Persentase Pengeluaran Makanan dan Non Makanan Kabupaten Barito Timur ,2013–2017 / <i>Percentage of Food and Non Food Expenditure Barito Timur Regency, 2013–2017</i>	253
Gambar 11.2	Pengeluaran Perkapita Komoditas Makanan Kabupaten Barito Timur, 2017 (Rupiah)/ <i>Expenditure Percapita for Food Commodity Barito Timur Regency, 2017 (Rupiahs)</i>	254
BAB 12	PENDAPATAN REGIONAL.....	261
	<i>REGIONAL INCOME</i>	261
Gambar 12.1	Produk Domestik Regional Bruto Kabupaten Barito Timur (Milyar Rupiah), 2013 – 2017 / <i>Gross Regional Domestic Product of Barito Timur Regency (Billion Rupiah), 2013 – 2017</i>	271
Gambar 12.2	Pertumbuhan Ekonomi Kabupaten Barito Timur (Persen) 2013 – 2017 / <i>Economic Growth of Barito Timur Regency (Percent), 2013 – 2017</i>	272
BAB 13	PERBANDINGAN ANTAR KABUPATEN/KOTA	289
	<i>INTERREGENCY COMPARISON</i>	289
Gambar 13.1	Persentase Penduduk Pertengahan Tahun Kabupaten/Kota Kalimantan Tengah, 2017/ <i>The Percentages of Middle Population Regency/Municipality in Kalimantan Tengah Province, 2017</i>	295
Gambar 13.2	Laju Pertumbuhan Ekonomi Kabupaten/ Kota di Kalimantan Tengah 2017 (Persen)/ <i>Economic Growth Rate of Regency/Municipality in Kalimantan Tengah 2017 (Percent)</i>	296

PENJELASAN UMUM

Tanda-tanda, satuan-satuan dan lain-lain yang digunakan dalam publikasi ini adalah sebagai berikut:

1. Tanda-tanda

Data tidak tersedia	:	...
Tidak ada atau nol	:	-
Data dapat diabaikan	:	0
Tanda desimal	:	,
Data tidak dapat ditampilkan	:	NA
Angka diperbaiki	:	r)
Angka sementara	:	*)
Angka sangat sementara	:	**)
Angka perkiraan	:	e)
Rupiah	:	Rp
Dollar	:	\$

2. Satuan

Barel	:	158,99 liter = 0,159 m ³
Bata (untuk garam)	:	500 gram
Batang (untuk sabun)	:	400 gram
Botol	:	700 cc
Helai (untuk kain batik)	:	1 – 2 m
Kilogram (kg)	:	1000 gram = 10 ons
Kilometer (km)	:	1000 meter
Kuintal (kw)	:	100 kg
Liter (untuk beras)	:	0,8 kg
Long ton (lgt)	:	1000 kg
Lusin	:	12 buah
Metric cubic feet (mcf)	:	0,283 m ³
Metric ton (m.ton)	:	1000 kg = 0,98421 long ton
Ons	:	100 gram
Pound	:	0,454 kg
Sak (untuk semen)	:	40 kg dan 50 kg

Satuan lainnya : buah, bungkus, butir, kaleng, ton-kilometer (ton-km), pulsa, jam, menit dan persen (%).

EXPLANATORY NOTES

Symbols, units and other which were used in this publication, are as follows :

1. Symbols

Data not yet available	:	...
Data not available	:	-
Data negligible	:	0
Decimal point	:	,
Not applicable	:	NA
Revised figures	:	r)
Preliminary figures	:	*)
Very Preliminary figures	:	**)
Estimated figures	:	e)
Rupiahs	:	Rp
Dollar	:	\$

2. Satuan

Barrel	:	158,99 litre = 0,159 m ³
Breguatee (for salt)	:	500 gram
Piece (for soap)	:	400 gram
Bottle	:	700 cc
Piece (for batik)	:	1 – 2 metres
Kilograms (kg)	:	1000 gram = 10 ons
Kilometres (km)	:	1000 metres
Quintal (kw)	:	100 kg
Litres (untuk beras)	:	0,8 kg
Long ton (lgt)	:	1000 kg
Dozen	:	12 unit
Metricubic feet (mcf)	:	0,2832 m ³
Metric ton (m.ton)	:	1000 kg = 0,98421 long ton
Ounce (oz)	:	100 gram
Pound	:	0,454 kg
Sack (for cement)	:	40 kg and 50 kg

Other units : unit, pack, number, tin pulse, ton-kilometres (ton-km), hour, minute, percent (%).

BAB 1

GEOGRAFI DAN IKLIM

GEOGRAPHY AND CLIMATE

Tahun
year **2017**

Rata-rata Suhu di Kabupaten Barito Timur

The Average of Air Temperature in Barito Timur Regency

34,68 °C

Tertinggi **Max**

27,06 °C

Rata-rata **Average**

22,23 °C

Terendah **Min**

Average Rainday and Rainfall

Rata-rata Jumlah Hari Hujan dan Curah Hujan

232,06 mm


CURAH HUJAN
rainfall

Rata-rata **Average**

20,50 hari

HARI HUJAN
rainday

Rata-rata **Average**



PENJELASAN TEKNIS

1. **Secara astronomis**, Barito Timur terletak antara 1°2' Lintang Utara dan 2°5' Lintang Selatan, dan antara 114° – 115° Bujur Timur.
2. **Berdasarkan posisi geografisnya**, Kabupaten Barito Timur memiliki batas-batas: Utara dan Barat – Kabupaten Barito Selatan; Selatan – Kabupaten Barito Selatan dan Provinsi Kalimantan Selatan; Timur – Provinsi Kalimantan Selatan.
3. **Berdasarkan letak geografisnya**, Kabupaten Barito Timur berada di tengah pulau Kalimantan, sebelah timur sungai Barito dan tidak memiliki wilayah laut.
4. Kabupaten Barito Timur terdiri dari 10 kecamatan dengan tinggi wilayah berkisar antara 15 – 80 m di atas permukaan laut.

TECHNICAL NOTES

1. **Astronomically**, Barito Timur Regency is located between 1°2' North latitude and 2°5' South latitude, and between 114° – 115° East longitude.
2. **In terms of geographic position**, Barito Timur Regency has boundaries as follows: North and West – Barito Selatan Regency; South – Barito Selatan Regency and Kalimantan Selatan Province; East – Kalimantan Selatan Province.
3. **In terms of geographic location**, Barito Timur Regency is located in the center of Borneo island, east of the river Barito and do not have a sea area.
4. Barito Timur Regency has 10 subdistrict with a high area ranging from 15 – 80 m above sea level.

ULASAN

DESCRIPTION

1.1 KEADAAN GEOGRAFI

Kabupaten Barito Timur yang beribukota di Tamiang Layang terletak antara 1°2' Lintang Utara dan 2°5' Lintang Selatan, 114° – 115° Bujur Timur. Kabupaten Barito Timur diapit oleh Kabupaten Barito Selatan di sebelah Utara dan Barat, Kabupaten Tabalong di Propinsi Kalimantan Selatan di sebelah Timur, Kabupaten Barito Selatan dan Kabupaten Tabalong di sebelah Selatan.

Luas wilayah Kabupaten Barito Timur sebesar 3.834 km² yang terdiri dari 10 kecamatan. Kecamatan Dusun Timur dan Paju Epat merupakan dua kecamatan terluas, masing-masing 867,70 km² dan 664,30 km². Apabila kedua kecamatan ini dijumlahkan, luasnya mencapai 39,96% dari seluruh wilayah Kabupaten Barito Timur.

Ibukota kecamatan terjauh dari ibukota Kabupaten Barito Timur yaitu Unsum di Kecamatan Raren Batuah sejauh 63,55 km dari Tamiang Layang.

1.1 GEOGRAPHY CONDITION

Barito Timur Regency with the capital of Tamiang Layang located between 1°2' north latitude and 2°5' south latitude, 114° – 115° east longitude, which is bounded by Barito Selatan Regency in North and West, Tabalong Regency in Kalimantan Selatan Province in East, Barito Selatan Regency and Tabalong Regency in South.

Total area of Barito Timur Regency is 3.834 km² consists of ten subdistricts. Dusun Timur and Paju Epat Subdistricts are two biggest area with 867,70 km² and 664,30 km². If the two subdistrict counted, it will make of 39,96% of the total area of Barito Timur Regency.

The furthest capital subdistrict from the Capital of Barito Timur Regency is Unsum in Raren Batuah Subdistrict as far as 63,55 km from Tamiang Layang.

1.2 KEADAAN IKLIM

Sebagai daerah yang beriklim tropis, rata-rata suhu udara di Kabupaten Barito Timur tahun 2017 diantara 22,23°C–34,68°C. kondisi ini tidak jauh berbeda dengan tahun 2016.

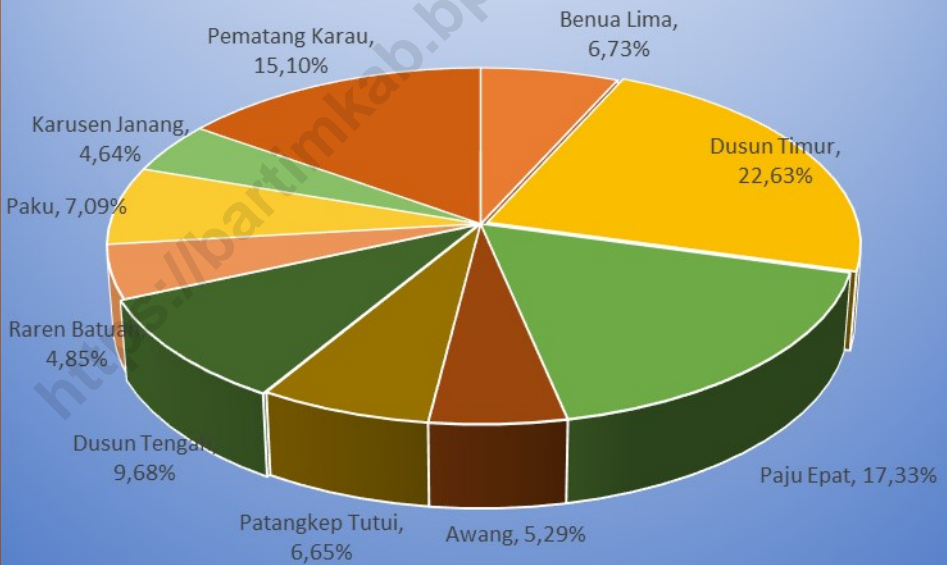
Rata-rata curah hujan setiap bulan mengalami penurunan cukup besar yaitu 319,39 mm di tahun 2016 menjadi 232,06 mm di tahun 2017. Penurunan curah hujan terbesar terjadi di bulan September 2017. Meskipun rata-rata curah hujan mengalami penurunan, tidak demikian dengan banyaknya hari hujan setiap bulannya yang justru mengalami peningkatan dari 20,17 di tahun 2016 menjadi 20,50 di tahun 2017.

1.2 CLIMATE CONDITION

As a tropical area, the average air temperature Barito Timur Regency in 2017 is around by 22,23°C–34,68°C. This condition is not much different from 2016.

The average rainfall per month has decreased considerably, namely 319,39 mm in 2016 to 232,06 mm in 2017. The largest decrease in rainfall occurred in September 2017. Although the average rainfall experienced a decline, rainy days every month actually increased from 20,17 in 2016 to 20,50 in 2017.

Gambar 1.1
Persentase Luas Wilayah Kabupaten Barito Timur
Menurut Kecamatan Tahun 2017
Percentages Area of
Barito Timur Regency by Subdistrict 2017



1.1 KEADAAN GEOGRAFI/ *GEOGRAPHICAL CONDITION*

Tabel 1.1.1 Luas Wilayah Menurut Kecamatan di Kabupaten Barito Timur, 2017

Wide Area by Subdistrict in Barito Timur Regency, 2017

Kecamatan Subdistrict	Luas (Km ²) Total Area (Km ²)	Persentase (%) Percentages (%)
(1)	(2)	(3)
010. Benua Lima	258,00	6,73
020. Dusun Timur	867,70	22,63
021. Paju Epat	664,30	17,33
030. Awang	203,00	5,29
040. Patangkep Tutui	255,00	6,65
050. Dusun Tengah	371,00	9,68
051. Raren Batuah	186,00	4,85
052. Paku	272,00	7,09
053. Karusen Janang	178,00	4,64
060. Pematang Karau	579,00	15,10
BARITO TIMUR	3 834,00	100,00

Sumber : Permendagri RI No. 137 Tahun 2017

Source : *Regulation of the Minister of Home Affairs RI Number 137 in 2017*

Tabel 1.1.2 Tinggi Wilayah di Atas Permukaan Laut (DPL) Menurut Kecamatan di Kabupaten Barito Timur, 2017

The Altitude by Subdistrict in Barito Timur Regency, 2017

Kecamatan <i>Subdistrict</i>	Ibukota Kecamatan <i>Capital of Subdistrict</i>	Tinggi DPL (m) <i>Altitude (m)</i>
(1)	(2)	(3)
010. Benua Lima	Taniran	30
020. Dusun Timur	Tamiang Layang	28
021. Paju Epat	Telang	20
030. Awang	Hayaping	60
040. Patangkep Tutui	Bentot	60
050. Dusun Tengah	Ampah Kota	26
051. Raren Batuah	Unsum	80
052. Paku	Tampa	15
053. Karusen Janang	Dayu	17
060. Pematang Karau	Bambulung	20
BARITO TIMUR		60

Sumber : Badan Pertanahan Nasional Kabupaten Barito Timur

Source : National Land Board of Barito Timur Regency

Tabel 1.1.3 Jarak dari Ibukota Kabupaten ke Ibukota Kecamatan di Kabupaten Barito Timur (Km), 2017

The Distance from Capital Regency to the Capital Subdistrict in Barito Timur Regency (Km), 2017

Kecamatan <i>Subdistrict</i>	Ibukota Kecamatan <i>Capital of Subdistrict</i>	Jarak dari Ibukota Kabupaten ke Ibukota Kecamatan <i>Distance to Capital Regency</i>
(1)	(2)	(3)
010. Benua Lima	Taniran	13,50
020. Dusun Timur	Tamiang Layang	0,01
021. Paju Epat	Telang	15,00
030. Awang	Hayaping	19,00
040. Patangkep Tutui	Bentot	38,00
050. Dusun Tengah	Ampah Kota	49,55
051. Raren Batuah	Unsum	63,55
052. Paku	Tampa	29,25
053. Karusen Janang	Dayu	20,50
060. Pematang Karau	Bambulung	60,55

Sumber : Dinas Perhubungan Kabupaten Barito Timur

Source : *Transportation Office of Barito Timur Regency*

Tabel 1.1.4 Batas Wilayah Kecamatan di Kabupaten Barito Timur
Table Subdistrict Area Border in Barito Timur Regency

Kecamatan <i>Subdistrict</i>	Batas Wilayah <i>Area Border</i>
(1)	(2)
010. Benua Lima	Utara : Kec. Patangkep Tutui & Kec. Dusun Timur Selatan : Prov. Kalimantan Selatan Timur : Prov. Kalimantan Selatan Barat : Kec. Dusun Timur
020. Dusun Timur	Utara : Kec. Karusen Janang & Kec. Awang Selatan : Kec. Benua Lima & Prov. Kalimantan Selatan Timur : Kec. Benua Lima & Kec. Patangkep Tutui Barat : Kec. Paju Epat & Kab. Barito Selatan
021. Paju Epat	Utara : Kec. Karusen Janang & Kec. Pematang Karau Selatan : Kab. Barito Selatan Timur : Kec. Dusun Timur Barat : Kab. Barito Selatan
030. Awang	Utara : Kec. Paku & Kec. Dusun Tengah Selatan : Kec. Dusun Timur Timur : Kec. Patangkep Tutui Barat : Kec. Dusun Timur
040. Patangkep Tutui	Utara : Kec. Dusun Tengah Selatan : Kec. Benua Lima Timur : Prov. Kalimantan Selatan Barat : Kec. Awang & Kec. Dusun Timur
050. Dusun Tengah	Utara : Kec. Raren Batuah Selatan : Kec. Awang & Kec. Patangkep Tutui Timur : Prov. Kalimantan Selatan Barat : Kec. Pematang Karau dan Kec. Paku

Lanjutan Tabel 1.1.4*Continued Table 1.1.4*

Kecamatan <i>Subdistrict</i>	Batas Wilayah <i>Area Border</i>
(1)	(2)
051. Raren Batuah	Utara : Kab. Barito Selatan Selatan : Kec. Dusun Tengah Timur : Prov. Kalimantan Selatan Barat : Kec. Pematang Karau
052. Paku	Utara : Kec. Dusun Tengah Selatan : Kec. Awang Timur : Kec. Dusun Tengah Barat : Kec. Pematang Karau & Kec. Karusen Janang
053. Karusen Janang	Utara : Kec. Paku & Kec. Pematang Karau Selatan : Kec. Dusun Timur & Kec. Paju Epat Timur : Kec. Awang & Kec. Paku Barat : Kec. Pematang Karau
060. Pematang Karau	Utara : Kab. Barito Selatan Selatan : Kec. Karusen janang & Kec. Paju Epat Timur : Kec. Dusun Tengah & Kec. Raren Batuah Barat : Kab. Barito Selatan

Sumber : Badan Pusat Statistik Kabupaten Barito Timur

Source : BPS-Statistics of Barito Timur Regency

Tabel 1.1.5 Sungai yang Melintasi Wilayah Kabupaten Barito Timur (Km), 2017

Rivers Crossing the Territory of Barito Timur Regency (Km), 2017

Nama Sungai <i>River Name</i>	Panjang Sungai (km) <i>River Length (km)</i>	Desa/Kelurahan yang Dilalui <i>Village/Ward Passed</i>
(1)	(2)	(3)
Sungai Karau	37	Kecamatan Dusun Tengah - Kelurahan Ampah Kota Kecamatan Pematang Karau - Desa Ketab - Desa Muara Pelantau
Sungai Sirau	40	Kecamatan Dusun Timur - Kelurahan Tamiang Layang - Desa Magantis - Desa Harara - Desa Haringen
Sungai Napu	18	Kecamatan Paju Epat - Desa Telang Baru
Sungai Krambas	12	Kecamatan Paju Epat - Desa Tampu Langit - Desa Kalinapu

Sumber : Dinas Perhubungan Kabupaten Barito Timur

Source : *Transportation Office of Barito Timur Regency*

Tabel 1.1.6 Panjang Sungai yang Dapat Dilayari dan Rata-rata Kedalaman Sungai di Kabupaten Barito Timur (Km), 2017
Runnable River Length and Average River Depth in Barito Timur Regency (Km), 2017

Nama Sungai <i>River Name</i>	Panjang Sungai (km) <i>River Length (km)</i>	Panjang Yang Dapat Dilayari (km) <i>Runnable River(km)</i>	Rata-rata (m) <i>Average(m)</i>	
			Kedalaman <i>Depth</i>	Lebar <i>Wide</i>
(1)	(2)	(3)	(4)	(5)
Sungai Karau	37	21	3-6	15-20
Sungai Sirau	40	36	4-7	5-12
Sungai Napu	18	18	6-12	75-100
Sungai Krambas	12	12	4-7	5-8

Sumber : Dinas Perhubungan Kabupaten Barito Timur

Source : *Transportation Office of Barito Timur Regency*

1.2 KEADAAN IKLIM/ CLIMATE CONDITION

Tabel 1.2.1 Rata-rata Suhu dan Kelembaban Udara Menurut Bulan di Kabupaten Barito Timur, 2017

The Average of Air Temperature and Relative Humidity by Month in Barito Timur Regency, 2017

Bulan Month	Suhu Udara (°C) Temperature (°C)			Kelembaban Relatif (%) Average Humidity (%)		
	Min Min	Maks Max	Rata-rata Average	Min Min	Maks Max	Rata-rata Average
(1)	(2)	(3)	(4)	(5)	(6)	(7)
01. Januari	20,80	34,20	26,64	56,00	98,00	87,59
02. Februari	22,60	34,20	27,03	77,00	93,00	85,48
03. Maret	22,00	34,00	26,44	55,00	98,00	86,98
04. April	22,00	34,70	26,98	54,00	98,00	86,61
05. Mei	23,40	35,20	27,55	49,00	100,00	86,80
06. Juni	22,00	34,50	27,17	52,00	99,00	86,80
07. Juli	21,00	34,40	26,84	51,00	100,00	86,16
08. Agustus	23,00	33,60	26,84	56,00	98,00	87,00
09. September	22,30	35,40	27,67	49,00	99,00	83,57
10. Oktober	22,60	35,60	27,45	49,00	100,00	84,32
11. November	23,10	34,60	27,17	55,00	100,00	86,03
12. Desember	22,00	35,80	27,00	56,00	100,00	85,58
Rata-rata Mean	22,23	34,68	27,06	54,92	98,58	86,08
2016	22,59	34,96	27,36	50,83	99,33	85,96
2015	21,95	34,94	27,01	50,00	98,92	85,38
2014	21,94	34,89	-	52,75	98,67	-
2013	22,33	34,74	-	51,50	98,30	-

Sumber : Stasiun Meteorologi Buntok

Source : Meteorological Station Buntok

Tabel 1.2.2 Rata-rata Tekanan Udara, Kecepatan Angin, dan Penyinaran Matahari Menurut Bulan di Kabupaten Barito Timur, 2017
Average of Air Pressure, Wind Velocity, and Duration of Sunshine of Each Month in Barito Timur Regency, 2017

Bulan <i>Month</i>	Tekanan Udara (Mb) <i>Air Pressure (Mb)</i>		Angin <i>Wind</i>		Penyinaran Matahari <i>Duration of Sunshine (%)</i>
	Min <i>Min</i>	Maks <i>Max</i>	Kecepatan Rata-rata (Knot) <i>Average Velocity (Knot)</i>	Arah Angin <i>Wind Direction</i>	
(1)	(2)	(3)	(4)	(5)	(6)
Januari	1005,40	1016,10	17,00	BARAT LAUT	48,79
Februari	1003,70	1009,70	7,00	BARAT LAUT	43,70
Maret	1006,00	1016,50	12,00	UTARA	43,15
April	1006,90	1016,50	12,00	UTARA	53,33
Me i	1006,10	1016,10	12,00	BARAT	56,90
J u n i	1007,40	1016,30	10,00	UTARA	56,77
J u l i	1008,00	1016,10	10,00	UTARA	50,77
Agustus	1006,90	1015,90	8,00	SELATAN	44,29
September	1006,90	1017,20	10,00	UTARA	57,87
Oktober	1005,00	1015,70	15,00	BARAT	61,90
November	1004,80	1013,30	14,00	SELATAN	49,20
Desember	1005,00	1015,10	25,00	SELATAN	51,10
Rata-rata <i>Mean</i>	1006,01	1015,38	12,67	-	51,48
2016	1 006,33	1 016,39	12,92	-	50,99
2015	1 007,20	1 016,90	13,92	-	44,80
2014	1 011,23	1 015,27	6,54	-	-
2013	1 005,29	1 015,06	4,31	-	-

Sumber : Stasiun Meteorologi Buntok
 Source : *Meteorological Station Buntok*

Tabel 1.2.3 Rata-rata Jumlah Hari Hujan dan Curah Hujan Setiap Bulan di Kabupaten Barito Timur, 2017

Average Rainday and Rainfall of Each Month in Barito Timur Regency, 2017

Bulan <i>Month</i>	Curah Hujan (mm) <i>Rainfall (mm)</i>	Hari Hujan (hari) <i>Rainday</i> <i>(day)</i>
(1)	(3)	(2)
Januari	311,40	25
Februari	221,70	14
Maret	410,70	21
April	224,70	24
Mei	240,90	27
Juni	187,30	13
Juli	133,10	18
Agustus	209,60	23
September	84,80	12
Oktober	128,30	18
November	294,40	25
Desember	337,80	26
Rata-rata <i>Mean</i>	232,06	20,50
2016	319,39	20,17
2015	201,51	14,58
2014	231,13	15,00
2013	325,59	18,00

Sumber : Stasiun Meteorologi Buntok

Source : *Meteorological Station Buntok*

BAB 2

PEMERINTAHAN

GOVERNMENT

TAHUN^{year}
2017



Akta Perkawinan

Marriage Certificate

408

Akta Kelahiran

Birth Certificates

3.584

Banyaknya Akta Perkawinan dan Akta Kelahiran yang Dikeluarkan
di Kabupaten Barito Timur

Number of Marriage Certificate and Birth Certificates Issued in Barito Timur Regency

PENJELASAN TEKNIS

1. **Wilayah administratif** adalah lingkungan kerja perangkat pemerintah pusat yg menyelenggarakan tugas pemerintahan umum di daerah
2. **Anggota Dewan Perwakilan Rakyat Daerah (DPRD)** dipilih melalui pemilihan umum (pemilu) dan dilantik dalam masa jabatan lima tahun.
3. **Susunan pemerintahan** Kabupaten Barito Timur periode 2014–2019 terdiri dari bupati, wakil bupati, dan satuan organisasi perangkat daerah (SOPD).
4. **Desa** adalah kesatuan masyarakat hukum yang memiliki batas wilayah yang berwenang untuk mengatur dan mengurus urusan pemerintahan, kepentingan masyarakat setempat berdasarkan prakarsa masyarakat, hak asal usul, dan/atau hak tradisional yang diakui dan dihormati dalam system pemerintahan Negara Kesatuan Republik Indonesia (UU No 6 Th 2014 Tentang Desa).

TECHNICAL NOTES

1. **Administrative Territory** is the working environment of the central government which performs the duties of general government in the regions
2. **Regional House of Representatives (DPRD)** members are elected through a general election and appointed for a five years membership.
3. **The government structure** of the Barito Timur Regency period 2014–2019 consists of regent, vice regent, and performance unit (SOPD).
4. **Village** is a unitary law community with a territorial boundary that is authorized to regulate and administer government affairs, the interests of local communities based on community initiatives, rights of origin, and / or traditional rights recognized and respected in the system of government of the Unitary State of the Republic of Indonesia (Law No 6 Th 2014 About Villages).

5. **Kelurahan** adalah suatu wilayah yang dipimpin oleh seorang lurah sebagai perangkat daerah kabupaten dan atau daerah kota di bawah kecamatan (UU No 32 Th 2004).
5. **Ward** is a region headed by a lurah as a regional regency of tau kabupaten or city under sub-district (Law No. 32 Th 2004).

<https://bartimkab.bps.go.id>

ULASAN

DESCRIPTION

2.1 WILAYAH ADMINISTRATIF

Kabupaten Barito Timur lahir tanggal 10 Juni 2002 dan beribukota di Tamiang Layang, Kecamatan Dusun Timur. Berdasarkan status hukum desa/ kelurahan, Barito Timur terdiri atas 100 desa dan 3 kelurahan definitif yang tersebar di 10 kecamatan.

Sejak lahirnya, Kabupaten Barito Timur telah dipimpin oleh 3 orang bupati/ pejabat. Bupati Barito Timur yang pertama adalah Gumarawan Panti, bupati kedua adalah Drs. H. Zain Alkim, dan bupati yang saat ini menjabat ialah Ampera A.Y. Mebas, SE. MM., dengan Wakil Bupati H. Suriansyah, S.K.M.

Pada pemilihan kepala daerah serentak tanggal 27 Juni 2018, bupati yang saat ini menjabat telah terpilih kembali untuk periode jabatan tahun 2018 sampai dengan tahun 2023 berpasangan dengan Habib Said Abdul Saleh.

2.1 ADMINISTRATIVE AREA

Barito Timur has established on June 10th 2002 which capitalized in Tamiang Layang, Dusun Timur Subdistrict. According to the law status of villages/ward, Barito Timur consists of 100 villages and 3 wards which spread in 10 Subdistricts.

Since the establishment, Barito Timur has been managed by 3 regents. The first regent was Gumarawan Panti, the second regent was Drs. H. Zain Alkim, and current regent is Ampera A.Y. Mebas, SE. MM, with H. Suriansyah, S.K.M as vice-regent.

In the simultaneous regional elections on 27 June 2018, the currently serving regent has been re-elected for the 2018 to 2023 term of office paired with Habib Said Abdul Saleh.

2.2 DEWAN PERWAKILAN RAKYAT DAERAH

Jumlah anggota DPRD Kabupaten Barito Timur adalah 25 orang yang terdiri atas 20 laki-laki dan 5 perempuan dari 9 partai politik. Jumlah ini tidak mengalami perubahan sejak hasil pemilu tahun 2014. DPRD Barito Timur secara rutin melakukan sidangparipurna dan telah menghasilkan berbagai keputusan daerah.

2.3 PEGAWAI NEGERI SIPIL

Banyaknya Pegawai Negeri Sipil (PNS) Daerah Barito Timur tahun 2017 mengalami penurunan sebanyak 2,44% dibandingkan tahun 2016 dari 4.010 orang menjadi 3.912 orang. Berdasarkan jenis kelamin, jumlah PNS perempuan lebih banyak dibandingkan laki-laki. Sementara berdasarkan pendidikan, Jumlah PNS terbanyak adalah S1, kemudian diikuti Diploma/Akademi, dan SLTA.

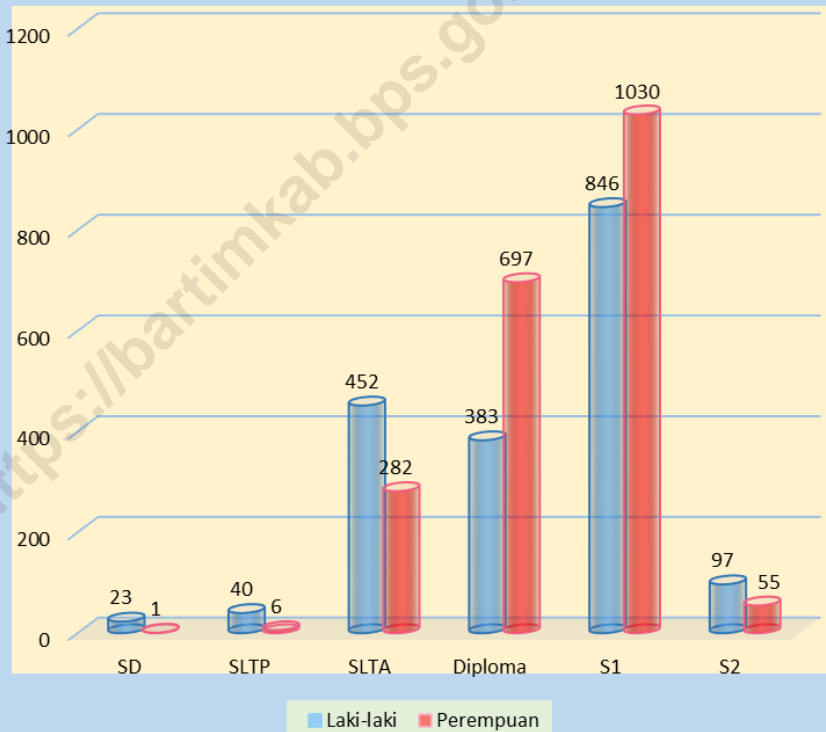
2.2 THE REGIONAL HOUSE OF REPRESENTATIVE

Number Parliaments member of Barito Timur Regency are 25 members which consist of 20 male and 5 female from 9 political party. This amount is unchanged from the 2014 election result. They make council routinely and have made some parliament's decision.

2.1 CIVIL SERVANTS

Number of Local Civil Servants in Barito Timur in 2017 decreased as much as 2,44% compared to 2016 from 4.010 people to 3.912 people. Based on gender, the number of female civil servants is more than male civil servants. According to the education level, the greatest number of civil servants education is Bachelor, followed by Diploma/Academy, and Senior High School.

Gambar 2.1
Banyaknya Pegawai Negeri Sipil Daerah Menurut
Tingkat Pendidikan yang ditamatkan dan Jenis
Kelamin di Kabupaten Barito Timur 2017
Number of Local Civil Servants by Education Level
and Sex in Barito Timur 2017



2.1 WILAYAH ADMINISTRATIF/ ADMINISTRATIVE AREA

Tabel 2.1.1 Jumlah Desa, Kelurahan, Lingkungan, Dusun, Rukun Tetangga, dan Rukun Warga Menurut Kecamatan di Kabupaten Barito Timur, 2017

Number of Village, Ward, Environment, Countryside, RT, and Pillars of Citizens by Subdistrict in Barito Timur Regency, 2017

Kecamatan Subdistrict	Desa Village	Kelurahan Ward	Lingkungan Environment	Dusun Countryside	RW RW	RT RT
(1)	(2)	(3)	(4)	(5)	(6)	(7)
010. Benua Lima	6	1	0	0	7	28
020. Dusun Timur	16	1	0	2	2	87
021. Paju Epat	9	0	0	1	4	30
030. Awang	11	0	0	2	0	34
040. Patangkep Tutui	10	0	0	1	0	35
050. Dusun Tengah	7	1	0	0	11	77
051. Raren Batuah	9	0	0	0	8	52
052. Paku	12	0	0	2	0	52
053. Karusen Janang	7	0	0	0	11	34
060. Pematang Karau	13	0	0	0	15	69
BARITO TIMUR	100	3	0	8	58	498
2016	100	3	0	9	61	492
2015	100	3	0	9	51	487
2014	100	3	0	9	34	483
2013	100	3	0	8	32	481

Sumber : Master File Desa (MFD) Online BPS Kabupaten Barito Timur Kondisi Desember 2017

Source : MFD Online of BPS-Statistics of Barito Timur Regency, Data Reported until December 2017

2.2 DEWAN PERWAKILAN RAKYAT DAERAH/THE REGIONAL HOUSE OF REPRESENTATIVE

Tabel 2.2.1 Jumlah Anggota DPRD Menurut Partai Politik dan Jenis Kelamin di Kabupaten Barito Timur, 2017
Number of Parliaments Members by Political Party and Sex in Barito Timur Regency, 2017

Partai Politik <i>Politic Party</i>	Anggota <i>Members</i>			Persen- tase <i>Percen- Tage</i>
	Laki- laki <i>Male</i>	Perempuan <i>Female</i>	Jumlah <i>Total</i>	
(1)	(2)	(3)	(4)	(5)
1. Partai Golongan Karya	1	2	3	12,00
2. Partai Demokrasi Indonesia Perjuangan	4	0	4	16,00
3. Partai Amanat Nasional	2	0	2	8,00
4. Partai Persatuan Pembangunan	2	0	2	8,00
5. Partai Hati Nurani Rakyat	3	0	3	12,00
6. Partai Nasional Demokrat	1	1	2	8,00
7. Partai Gerindra	2	0	2	8,00
8. Partai Keadilan dan Persatuan Indonesia	2	2	4	16,00
9. Partai Demokrat	3	0	3	12,00
Jumlah/Total	20	5	25	100,00
2016	20	5	25	100,00
2015	20	5	25	100,00
2014	20	5	25	100,00
2013	18	2	20	100,00

Sumber : Sekretariat DPRD Kabupaten Barito Timur

Source : Council Sekretariat of Barito Timur Regency

Tabel 2.2.2 Banyaknya Keputusan DPRD Menurut Jenis Keputusan di Kabupaten Barito Timur, 2017
Number of Parliament's Decision by Type of Decision in Barito Timur Regency, 2017

Jenis Keputusan <i>Type of Decision</i>	2013	2014	2015	2016	2017
(1)	(2)	(3)	(4)	(5)	(6)
Peraturan Daerah	10	8	9	6	8
Keputusan DPRD	12	14	11	11	19
Keputusan Pimpinan DPRD	2	4	2	2	2
Keputusan Daerah	6	0	0	0	0
Rapat-rapat	113	110	81	162	270
Lainnya	2	20	0	0	0
Jumlah/Total	145	156	103	181	299

Sumber : Sekretariat DPRD Kabupaten Barito Timur

Source : Council Sekretariat Barito Timur Regency

Tabel 2.2.3 Jumlah Suara Menurut Partai Politik dan Daerah Pemilihan Umum 2014 untuk Anggota DPRD

Number Voter by Political Party and Regional Election 2014 for Regency Parliament Member

Nama Partai <i>Party Name</i>	Jumlah Suara <i>Number of Election</i>			Jumlah <i>Total</i>
	DP. 1	DP. 2	Dp. 3	
(2)	(3)	(4)	(5)	(6)
1. Partai NasDem	1 600	1 236	2 216	5 052
2. Partai Kebangkitan Bangsa	799	754	885	2 438
3. Partai Keadilan Sejahtera	567	586	159	1 312
4. PDI Perjuangan	4 747	1 773	2 563	9 083
5. Partai Golongan Karya	1 258	2 041	2 725	6 024
6. Partai Gerindra	3 295	1 079	2 725	7 099
7. Partai Demokrat	3 376	2 412	1 748	7 536
8. Partai Amanat Nasional	2 244	249	1 822	4 315
9. Partai Persatuan Pembangunan	1 846	173	1 398	3 417
10. Partai Hati Nurani Rakyat	1 598	1 708	1 303	4 609
14. Partai Bulan Bintang	587	42	475	1 104
15. Partai Keadilan dan Persatuan Indonesia	3 471	2 003	3 110	8 584
Surat Suara Sah	25 388	14 056	21 129	60 573
Surat Suara Tidak Sah	923	487	734	2 144
Surat Suara Tidak Terpakai/Rusak	6 531	2 644	4 823	14 018
Surat Suara Seluruhnya (+ 2 %)	32 842	17 185	26 688	76 715

Sumber : Komisi Pemilihan Umum Kabupaten Barito Timur
 Source : General Election Committee of Barito Timur Regency

2.3 PEGAWAI NEGERI SIPIL / CIVIL SERVANTS

Tabel 2.3.1 Banyaknya Pegawai Negeri Sipil Daerah Menurut Tingkat Pendidikan yang Ditamatkan dan Jenis Kelamin di Kabupaten Barito Timur, 2017
Number of Local Civil Servants by Education Level Attained and Sex in Barito Timur Regency, 2017

Tingkat Pendidikan yang Ditamatkan <i>Education Level Attained</i>	Jenis Kelamin <i>Sex</i>		Jumlah <i>Total</i>
	Laki-laki <i>Male</i>	Perempuan <i>Female</i>	
(1)	(2)	(3)	(4)
SD	23	1	24
SLTP	40	6	46
SLTA	452	282	734
Diploma	383	697	1 080
S1	846	1 030	1 876
S2	97	55	152
S3	-	-	-
Jumlah/Total	1 841	2 071	3 912
2016	1 920	2 090	4 010
2015	2 095	2 301	4 396
2014	2 072	2 285	4 357
2013	2 028	2 169	4 197

Sumber : Badan Kepegawaian dan Pengembangan Sumber Daya Manusia Kabupaten Barito Timur

Source : Civil Agency and the Human Resources Development Service

Tabel 2.3.2 Banyaknya Pegawai Negeri Sipil Daerah Menurut Dinas/Instansi Pemerintah dan Golongan di Kabupaten Barito Timur, 2017

Number of Local Civil Servants by Department/Public Institutions and Groups in Barito Timur Regency, 2017

Instansi Pemerintah <i>Institute Government</i>	Golongan <i>Group</i>				Jumlah <i>Total</i>
	I	II	III	IV	
(1)	(2)	(3)	(4)	(5)	(6)
Sekretariat Daerah	3	54	82	17	156
Sekretariat DPRD	3	12	17	4	36
Inspektorat	-	7	22	6	35
Badan Perencanaan Pembangunan Daerah	-	8	28	6	42
Badan Kepegawaian dan Pengembangan Sumber Daya Manusia	-	4	26	5	35
Badan Kesatuan Bangsa dan Politik	-	8	17	8	33
Dinas Ketahanan Pangan	1	12	24	4	41
Dinas Lingkungan Hidup	-	9	29	4	42
Dinas Pemberdayaan Masyarakat dan Desa	-	8	20	3	31
Dinas Pengendalian Penduduk dan Keluarga Berencana	4	17	22	4	47
Dinas Pemberdayaan Perempuan dan Perlindungan Anak	-	6	17	5	28
Dinas Kependudukan & Ca t. Sipil	1	12	12	5	30
Dinas Kesehatan	-	38	143	8	189
Dinas Koperasi, Usaha Kecil Menengah dan Perindustrian	-	16	25	5	46
Dinas Pekerjaan Umum dan Penataan Ruang	2	20	51	4	77
Dinas Kebudayaan, Pariwisata, Kepemudaan dan Olahraga	1	12	21	9	43
Badan Pendapatan Daerah	-	10	29	3	42

Lanjutan Tabel 2.3.2*Continued Table 2.3.2*

Instansi Pemerintah <i>Institute Government</i>	Golongan <i>Group</i>				Jumlah <i>Total</i>
	I	II	III	IV	
(1)	(2)	(3)	(4)	(5)	(6)
Dinas Pendidikan	-	10	25	36	71
Badan Pengelolaan Keuangan & Aset Daerah	1	10	32	4	47
Dinas Komunikasi dan Informatika	-	9	18	2	29
Dinas Perhubungan	-	15	31	6	52
Dinas Pertanian	1	30	147	9	187
Dinas Sosial	-	4	16	4	24
Dinas Penanaman Modal dan Pelayanan Terpadu Satu Pintu	-	1	12	4	17
Dinas Perdagangan	-	8	17	5	30
Dinas Perikanan	2	10	21	3	36
Dinas Perpustakaan dan Kearsipan	-	5	15	6	26
Dinas Perumahan dan Kawasan Permukiman	-	4	17	2	23
Dinas Tenaga Kerja dan Transmigrasi	1	8	25	2	36
Satuan Polisi Pamong Praja dan Pemadam Kebakaran	1	42	22	4	69
Kantor Camat Awang	3	13	8	3	27
Kantor Camat Benua Lima	1	7	11	1	20
Kantor Camat Dusun Tengah	1	7	15	1	24
Kantor Camat Dusun Timur	-	12	10	2	24
Kantor Camat Karusen Janang	-	13	12	1	26
Kantor Camat Paju Epat	-	4	10	1	15
Kantor Camat Paku	1	11	12	2	26
Kantor Camat Patangkep Tutui	1	10	9	1	21

Lanjutan Tabel 2.3.2

Continued Table 2.3.2

Instansi Pemerintah <i>Institute Government</i>	Golongan <i>Group</i>				Jumlah <i>Total</i>
	I	II	III	IV	
(1)	(2)	(3)	(4)	(5)	(6)
Kantor Camat Pematang Karau	-	17	10	2	29
Kantor Camat Raren Batuah	1	7	12	2	22
Kelurahan Tamiang Layang	-	5	6	-	11
Kelurahan Ampah Kota	-	2	9	-	11
Kelurahan Taniran	-	2	5	-	7
UPTD Puskesmas Tamiang Layang	1	16	41	-	58
UPTD Puskesmas Ampah	-	20	37	-	57
UPTD Puskesmas Pasar Panas	-	9	29	1	39
UPTD Puskesmas Hayaping	-	9	11	1	21
UPTD Puskesmas Bentot	-	17	16	-	33
UPTD Puskesmas Bambulung	-	11	22	-	33
UPTD Puskesmas Unsum	-	4	18	-	22
UPTD Puskesmas Tampa	-	7	19	1	27
UPTD Puskesmas Telang Siong	-	11	17	-	28
UPTD Puskesmas Edison Jaar	-	16	15	2	33
UPTD Puskesmas Dayu	-	10	27	-	37
UPT Disdik Kec. Awang	-	-	2	5	7
UPT Disdik Kec. Benua Lima	-	-	3	1	4
UPT Disdik Kec. Dusun Tengah	-	1	8	6	15
UPT Disdik Kec. Dusun Timur	-	2	1	9	12

Lanjutan Tabel 2.3.2

Continued Table 2.3.2

Instansi Pemerintah <i>Institute Government</i>	Golongan <i>Group</i>				Jumlah <i>Total</i>
	I	II	III	IV	
(1)	(2)	(3)	(4)	(5)	(6)
UPT Disdik Kec. Karusen Janang	-	-	2	5	7
UPT Disdik Kec. Paju Epat	-	-	2	2	4
UPT Disdik Kec. Paku	-	-	1	6	7
UPT Disdik Kec. Patangkep Tutui	-	-	3	2	5
UPT Disdik Kec. Pematang Karau	-	4	1	5	10
UPT Disdik Kec. Raren Batuah	-	1	2	1	4
SMP Negeri Kab. Bartim	6	17	219	115	357
SD Kabupaten Barito Timur	5	104	562	505	1 176
TK Se-Kabupaten Barito Ti mur	-	2	32	19	53
Jumlah/Total	41	780	2 202	889	3 912
2016	47	885	2 182	896	4 010

Sumber : Badan Kepegawaian Daerah dan Pengembangan Sumber Daya Manusia Kabupaten Barito Timur

Source : Civil Agency and the Human Resources Development Service

Tabel 2.3.3 Banyaknya Pegawai Negeri Sipil Daerah Menurut Dinas/Instansi Pemerintah dan Tingkat Pendidikan di Kabupaten Barito Timur, 2017

Number of Local Civil Servants by Department/Public Institutions and Education Attainment in Barito Timur Regency, 2017

Instansi Pemerintah <i>Institute Government</i>	Tingkat Pendidikan/ <i>Education Attainment</i>						
	SD	SL TP	SL TA	Aka demi /Dipl oma	S1	S2	S3
(1)	(2)	(3)	(4)	(5)	(6)	(7)	(8)
Sekretariat Daerah	1	3	55	12	74	11	-
Sekretariat DPRD	1	2	11	1	20	1	-
Inspektorat	-	1	6	2	23	3	-
Badan Perencanaan Pembangunan Daerah	-	-	9	1	24	8	-
Badan Kepegawaian dan Pengembangan Sumber Daya Manusia	-	-	5	3	24	3	-
Badan Kesatuan Bangsa dan Politik	-	1	10	3	17	2	-
Dinas Ketahanan Pangan	-	1	10	5	23	2	-
Dinas Lingkungan Hidup	-	-	8	5	28	1	-
Dinas Pemberdayaan Masyarakat dan Desa	-	-	7	6	18	-	-
Dinas Pengendalian Penduduk dan Keluarga Berencana	-	4	20	4	17	2	-
Dinas Pemberdayaan Perempuan dan Perlindungan Anak	-	-	9	-	14	5	-
Dinas Kependudukan & Cat. Sipil	1	-	13	5	11	-	-
Dinas Kesehatan	-	2	30	86	55	16	-
Dinas Koperasi, Usaha Kecil Menengah dan Perindustrian	-	-	17	4	23	2	-

Lanjutan Tabel 2.3.3

Continued Table 2.3.3

Instansi Pemerintah <i>Institute Government</i>	Tingkat Pendidikan/ <i>Education Attainment</i>						
	SD	SL TP	SL TA	Aka demi /Dipl oma	S1	S2	S3
(1)	(2)	(3)	(4)	(5)	(6)	(7)	(8)
Dinas Pekerjaan Umum dan Penataan Ruang	1	2	18	11	40	5	-
Dinas Kebudayaan, Pariwisata, Kepemudaan dan Olahraga	1	-	14	7	20	1	-
Badan Pendapatan Daerah	-	1	10	4	22	5	-
Dinas Pendidikan	-	-	12	20	32	7	-
Badan Pengelolaan Keuangan & Aset Daerah	-	1	6	7	28	5	-
Dinas Komunikasi dan Informatika	-	-	9	1	16	3	-
Dinas Perhubungan	-	1	16	8	22	5	-
Dinas Pertanian	-	1	29	38	11 5	4	-
Dinas Sosial	-	-	13	4	5	2	-
Dinas Penanaman Modal dan Pelayanan Terpadu Satu Pintu	-	-	1	1	11	4	-
Dinas Perdagangan	-	-	5	4	17	4	-
Dinas Perikanan	1	1	9	5	20	-	-
Dinas Perpustakaan dan Kearsipan	-	-	5	2	17	2	-
Dinas Perumahan dan Kawasan Permukiman	-	-	4	2	12	5	-
Dinas Tenaga Kerja dan Transmigrasi	-	1	7	4	19	5	-
Satuan Polisi Pamong Praja dan Pemadam Kebakaran	-	4	37	6	16	6	-
Kantor Camat Awang	1	2	16	2	5	1	-
Kantor Camat Benua Lima	-	1	9	-	8	2	-

Lanjutan Tabel 2.3.3

Continued Table 2.3.3

Instansi Pemerintah <i>Institute Government</i>	Tingkat Pendidikan/ <i>Education Attainment</i>						
	SD	SL TP	SL TA	Aka demi /Dipl oma	S1	S2	S3
(1)	(2)	(3)	(4)	(5)	(6)	(7)	(8)
Kantor Camat Dusun Tengah	1	-	11	-	11	1	-
Kantor Camat Dusun Timur	-	1	11	2	9	1	-
Kantor Camat Karusen Janang	-	-	16	3	6	1	-
Kantor Camat Paju Epat	-	-	5	1	9	-	-
Kantor Camat Paku	-	1	13	1	11	-	-
Kantor Camat Patangkep Tutui	-	2	10	1	6	2	-
Kantor Camat Pematang Karau	-	-	23	2	3	1	-
Kantor Camat Raren Batuah	1	-	9	2	8	2	-
Kelurahan Tamiang Layang	-	-	5	2	4	-	-
Kelurahan Ampah Kota	-	-	4	1	6	-	-
Kelurahan Taniran	-	-	3	1	2	1	-
UPTD Puskesmas Tamiang Layang	1	1	10	32	13	1	-
UPTD Puskesmas Ampah	-	-	12	30	12	3	-
UPTD Puskesmas Pasar Panas	-	-	10	18	9	2	-
UPTD Puskesmas Hayaping	-	-	6	11	4	-	-
UPTD Puskesmas Bentot	-	-	4	22	7	-	-
UPTD Puskesmas Bambulung	-	-	8	16	9	-	-
UPTD Puskesmas Unsum	-	-	3	15	4	-	-
UPTD Puskesmas Tamba	-	-	1	18	8	-	-

Lanjutan Tabel 2.3.3

Continued Table 2.3.3

Instansi Pemerintah <i>Institute Government</i>	Tingkat Pendidikan/ <i>Education Attainment</i>						
	SD	SL TP	SL TA	Aka demi /Dipl oma	S1	S2	S3
(1)	(2)	(3)	(4)	(5)	(6)	(7)	(8)
UPTD PuskesmasTelangSiong	-	-	1	18	8	1	-
UPTD Puskesmas Edison Jaar	-	-	5	22	6	-	-
UPTD Puskesmas Dayu	-	-	3	27	7	-	-
UPT Disdik Kec. Awang	-	-	-	3	2	2	-
UPT Disdik Kec. Benua Lima	-	-	1	-	2	1	-
UPT Disdik Kec. Dusun Tengah	-	-	7	6	2	-	-
UPT Disdik Kec. Dusun Timur	-	-	2	9	1	-	-
UPT Disdik Kec. Karusen Janang	-	-	1	3	2	1	-
UPT Disdik Kec. Paju Epat	-	-	2	1	-	1	-
UPT Disdik Kec. Pa ku	-	-	-	4	2	1	-
UPT Disdik Kec. Pa tangkep Tutui	-	-	2	-	3	-	-
UPT Disdik Kec. Pematang Karau	-	-	5	3	2	-	-
UPT Disdik Kec. Raren Batuah	-	-	2	-	2	-	-
SMP Negeri Kab. Bartim	1	5	24	77	245	5	-
SD Kabupaten Barito Timur	13	7	80	452	622	2	-
TK Se-Kabupaten Barito Ti mur	-	-	5	15	33	-	-
Jumlah/Total	24	46	734	1 081	1 876	151	0
2016	27	57	774	1 147	1 874	131	0

Sumber : Badan Kepegawaian Daerah dan Pengembangan Sumber Daya Manusia Kabupaten Barito Timur

Source : Civil Agency and the Human Resources Development Service

Tabel 2.3.4 Banyaknya Pegawai Negeri Sipil Pusat Menurut Dinas/Instansi Pemerintah dan Golongan di Kabupaten Barito Timur, 2017

Number of Center Government Civil Servants by Public Institutions and Groups in Barito Timur Regency, 2017

Instansi Pemerintah <i>Institute Government</i>	Golongan <i>Group</i>				Jumlah <i>Total</i>
	I	II	III	IV	
(1)	(2)	(3)	(4)	(5)	(6)
Kementrian Agama	-	15	133	24	172
Kejaksaan RI	-	4	13	1	18
Badan Pusat Statistik	-	2	15	1	18
Badan Pertanahan Nasional	-	4	10	1	15
Komisi Pemilihan Umum	-	3	1	-	4
Kepolisian Negara RI	-	232	20	5	257
Mahka mah Agung	-		20	2	22
Kementrian Hukum dan HAM RI	-	12	5	-	17
Kementrian Keuangan	-	1	1	-	2
Jumlah/Total	0	273	218	34	525
2016	0	286	215	31	532
2015	0	292	240	31	563
2014	0	279	242	26	547
2013	0	248	164	19	431

Sumber : Kantor Pelayanan Perbendaharaan Negara Buntok

Source : Finance Service Office of Buntok

Tabel 2.3.5 Jumlah Pegawai Negeri Sipil Menurut Golongan Kepangkatan dan Jenis Kelamin di Kabupaten Barito Timur, 2017
Number of Civil Servants by Hierarchy and Sex in Barito Timur Regency, 2017

Golongan Kepangkatan <i>Hierarchy</i>	Jenis Kelamin/ <i>Sex</i>		
	Laki-Laki <i>Male</i>	Perempuan <i>Female</i>	Jumlah <i>Total</i>
(1)	(2)	(3)	(4)
Golongan I/Range I			
I/A (Juru Muda)	3	-	3
I/B (Juru Muda Tingkat I)	6	-	6
I/C (Juru)	17	3	20
I/D (Juru Tingkat I)	11	1	12
Golongan II/Range II			
II/A (Pengatur Muda)	62	33	95
II/B (Pengatur Muda Tingkat I)	96	62	158
II/C (Pengatur)	218	138	356
II/D (Pengatur Tingkat I)	62	107	169
Golongan III/Range III			
III/A (Penata Muda)	218	397	615
III/B (Penata Muda Tingkat I)	286	382	668
III/C (Penata)	200	211	411
III/D (Penata Tingkat I)	242	267	509
Golongan IV/Range IV			
IV/A (Pembina Muda)	261	318	579
IV/B (Pembina Muda Tingkat I)	134	148	282
IV/C (Pembina)	24	4	28
IV/D (Pembina Tingkat I)	1	-	1
IV/E	-	-	-
Jumlah/Total	1 841	2 071	3 912
2016	1 920	2 090	4 010

Sumber : Badan Kepegawaian Daerah dan Pengembangan Sumber Daya Manusia Kabupaten Barito Timur

Source : Civil Agency and the Human Resources Development Service

2.4 PELAYANAN MASYARAKAT/COMMUNITY SERVICE

Tabel 2.4.1 Banyaknya Akta Perkawinan yang Dikeluarkan Menurut Kecamatan di Kabupaten Barito Timur, 2013–2017
Number of Marriage Certificate Issued by Subdistrict in Barito Timur Regency, 2013–2017

Kecamatan Subdistrict	2013*	2014	2015	2016	2017
(1)	(2)	(3)	(4)	(5)	(6)
010. Benua Lima	-	36	18	21	27
020. Dusun Timur	-	115	157	104	142
021. Paju Epat	-	14	16	14	21
030. Awang	-	19	28	45	34
040. Patangkep Tutui	-	28	32	12	30
050. Dusun Tengah	-	91	59	40	41
051. Raren Batuah	-	31	9	17	29
052. Paku	-	27	45	45	48
053. Karusen Janang	-	28	17	12	16
060. Pematang Karau	-	22	20	13	20
BARITO TIMUR	353	411	401	323	408

Sumber : Dinas Kependudukan dan Pencatatan Sipil Kabupaten Barito Timur

Source : *Demography and Civils Service of Barito Timur Regency*

**Rincian Per Kecamatan tidak tersedia*

Tabel 2.4.2 Banyaknya Akta Kelahiran yang Dikeluarkan Menurut Kecamatan Golongan di Kabupaten Barito Timur, 2013–2017
Number of Birth Certificates Issued by Subdistrict in Barito Timur Regency, 2013–2017

Kecamatan Subdistrict	2013*	2014	2015	2016	2017
(1)	(2)	(3)	(4)	(5)	(6)
010. Benua Lima	-	202	110	135	166
020. Dusun Timur	-	308	611	715	740
021. Paju Epat	-	172	113	120	204
030. Awang	-	201	72	140	170
040. Patangkep Tutui	-	251	89	182	200
050. Dusun Tengah	-	372	616	540	830
051. Raren Batuah	-	212	77	204	314
052. Paku	-	198	113	242	261
053. Karusen Janang	-	203	47	101	85
060. Pematang Karau	-	207	173	275	608
BARITO TIMUR	1 877	2 326	2 021	2 654	3 584

Sumber : Dinas Kependudukan dan Pencatatan Sipil Kabupaten Barito Timur

Source : *Demography and Civils Service of Barito Timur Regency*

*Rincian Per Kecamatan tidak tersedia

Tabel 2.4.3 Banyaknya Personil Satuan Polisi Pamong Praja menurut Status di Kabupaten Barito Timur, 2017

Number of Personnels Satuan Civil Service Police Unit by Status in Barito Timur Regency, 2017

Status	Jumlah/Total
<i>Status</i>	<i>Status</i>
(1)	(2)
PNS	67
Banpol	398
Jumlah/Total	465

Sumber : Satuan Polisi Pamong Praja Kabupaten Barito Timur

Source : Civil service police Unit of Barito Timur Regency

Tabel 2.4.4 Banyaknya Lembaga Pemasyarakatan, Kapasitas, dan Narapidana Menurut Jenis Kelamin di Kabupaten Barito Timur, 2017

Number of Prison, Capacity, and Prisoner by Sex in Barito Timur Regency, 2017

LP/Rutan Prison	Kapasitas/ Capacity	Laki-laki/ Male	Perempuan/ Female	Jumlah/ Total
(1)	(2)	(3)	(4)	(5)
Rutan Tamiang Layang	350	147	10	157

Sumber : Kementerian Hukum dan HAM, Kalimantan Tengah

Source : Ministry of Law and Human Rights, Kalimantan Tengah

BAB 3

KEPENDUDUKAN DAN KETENAGAKERJAAN

POPULATION AND EMPLOYMENT

Jiwa
peoples

61.962

Jumlah Laki-laki


Number of Male

58.292

Jiwa
peoples

Jumlah Perempuan

Number of Female



120.254

Jiwa
peoples

Jumlah Penduduk

Number of Population

Jumlah Penduduk Menurut Jenis Kelamin
di Kabupaten Barito Timur

Number of Population by Sex in Barito Timur Regency

PENJELASAN TEKNIS

1. **Sumber utama data kependudukan** adalah sensus penduduk yang dilaksanakan setiap sepuluh tahun sekali. Sensus Penduduk telah dilaksanakan sebanyak enam kali sejak Indonesia merdeka yaitu tahun 1961, 1971, 1980, 1990, 2000, dan 2010. Dalam publikasi ini, data hasil SP2010 yang disajikan merupakan angka tetap atau dari hasil pengolahan.
2. **Kepadatan penduduk** adalah banyaknya penduduk per kilometer persegi.
3. **Rasio jenis kelamin** adalah perbandingan antara banyaknya penduduk laki-laki dengan banyaknya penduduk perempuan pada suatu daerah dan waktu tertentu. Biasanya dinyatakan dengan banyaknya penduduk laki-laki untuk 100 penduduk perempuan.
4. **Rumah tangga** adalah seseorang atau sekelompok orang yang mendiami sebagian atau seluruh bangunan fisik/sensus, dan biasanya tinggal bersama serta pengelolaan makanan dari satu dapur. Yang dimaksud makan dari satu dapur

TECHNICAL NOTES

1. ***The main source of demographic data** is the population census, which is conducted every ten years. Population Census has been conducted six times since Indonesia's independence: 1961, 1971, 1980, 1990, 2000, and 2010. In this publication, the SP2010 data that presented is a final figure or from the results of processing.*
2. ***Population density** is the number of inhabitants per square kilometer.*
3. ***Sex ratio** is the ratio of males and females population in a given area and time. Usually it expressed by the number of males for every 100 females population.*
4. ***Household** is an individual or group of people living in a physical/census building unit or part of it and usually commit on a common provision for food and other essential of living. Common provision for food means one organizing daily needs for all of*

adalah jika pengurusan kebutuhan sehari-harinya dikelola bersama-sama menjadi satu.

5. **Rata-rata anggota rumah tangga** adalah angka yang menunjukkan rata-rata jumlah anggota rumah tangga per rumah tangga.

6. **Sumber utama data ketenagakerjaan** adalah Survei Angkatan Kerja Nasional (Sakernas). Survei ini khusus dirancang untuk mengumpulkan informasi/data ketenagakerjaan.

7. **Penduduk usia kerja** adalah penduduk yang berumur 15 tahun ke atas.

8. **Angkatan kerja** adalah penduduk usia kerja (15 tahun ke atas) yang bekerja, atau punya pekerjaan namun sementara tidak bekerja dan pengangguran.

9. **Bekerja** adalah melakukan pekerjaan dengan maksud memperoleh atau membantu memperoleh pendapatan atau keuntungan dan lamanya bekerja paling sedikit satu jam secara terus menerus dalam seminggu yang lalu (termasuk pekerja keluarga tanpa upah yang membantu dalam suatu

household members.

5. **Average household size** is the average number of household members per household.

6. **The main source of employment data** is National Labour Force Survey (Sakernas). This survey is specifically designed to collect information on labour force statistics.

7. **Working age population** is persons of 15 years and over.

8. **Labor force or economically active** are persons of 15 years and over, who in the previous week were working, temporarily absent from work but having jobs and unemployment.

9. **The concept of working** means activity intended to earn income by doing work or helping to do work at least one hour continuously during the reference week (including unpaid family worker/s for any economic activity).

usaha/kegiatan ekonomi).

10. **Lapangan usaha** adalah bidang kegiatan dari pekerjaan/tempat bekerja dimana seseorang bekerja. Klasifikasi lapangan usaha mengikuti Klasifikasi Baku Lapangan Usaha Indonesia (KBLI) dalam satu digit.

10. **Industry field** of a person's activity or establishment. The classification of industries follows the Indonesia Standard Industrial Classification (KBLI) in one digit.

<https://bartimkab.bps.go.id>

ULASAN

DESCRIPTION

3.1 KEPENDUDUKAN

Penduduk Kabupaten Barito Timur tahun 2017 adalah sebanyak 120.254 jiwa, terdiri atas 51,53% laki-laki dan 48,47% perempuan dengan kepadatan penduduk yang tergolong jarang, yakni sekitar 31-32 jiwa per km².

Jumlah Rumah Tangga tahun 2017 sebanyak 31.625 rumah tangga yang tersebar di 10 kecamatan. Kecamatan dengan jumlah penduduk tertinggi adalah Dusun Timur dengan penduduk 32.394 jiwa. Kecamatan dengan kepadatan penduduk tertinggi adalah Kecamatan Dusun Tengah dengan kepadatan 71-72 jiwa/km². Sedangkan kecamatan dengan jumlah dan kepadatan penduduk terendah adalah Kecamatan Paju Epat dengan jumlah penduduk 4.976 jiwa dan kepadatan penduduk 7 jiwa/km².

3.2 KETENAGAKERJAAN

Tingkat Partisipasi Angkatan Kerja (TPAK) Barito Timur tahun 2017 sebesar 95,32

3.1 POPULATION

Number of Barito Timur Regency population in 2017 are 120.254 people, consists of 51,53% males and 48,47% females with the density population rate is considered to be fairly low only 31 or 32 people/km².

Number of households in 2017 is 31.625 households which spread in 10 Subdistricts. The Subdistrict with highest population is Dusun Timur with 32.394 peoples. The Subdistrict with the highest density is Dusun Tengah Subdistrict with 71 Or 72 people/km² density. While the Subdistrict with lower population and density is Paju Epat Subdistrict with 4.976 people population and 7 people/km² density.

3.2 EMPLOYMENT

Labour Force Participation Rate of Barito Timur in the year 2017 is 95,32

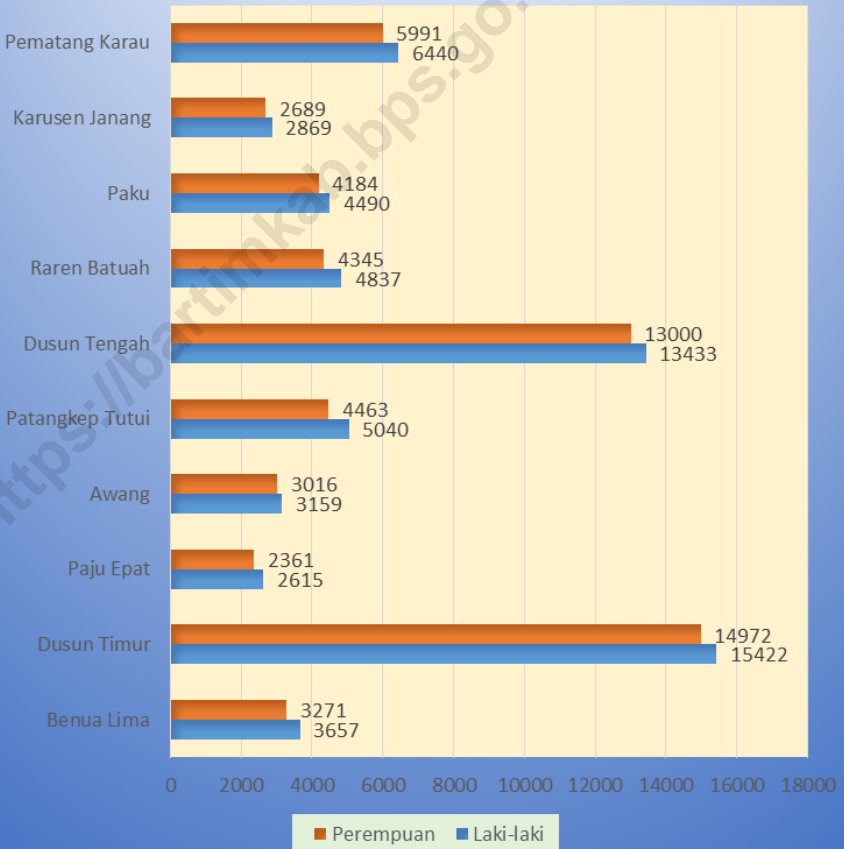
mengalami peningkatan cukup besar dibanding tahun 2015 (sebesar 80,43). Sementara Tingkat Pengangguran Terbuka (TPT) tahun 2017 adalah sebesar 4,68 juga mengalami peningkatan dibanding tahun 2015.

has increased than 2015 (which only 80,83). While the Open Unemployment in 2017 is 4,68 also increased from 2015.

Berdasarkan Lapangan Usaha, Penduduk Barito Timur tertinggi bekerja pada sektor pertanian, kemudian diikuti oleh sektor sektor perdagangan, hotel, dan restoran serta jasa.

According to Industrial Origin, The highest population of Barito Timur were work in agricultural sector, followed by Trades, Hotels, and Restaurant sector and services sector.

Gambar 3.1
Jumlah Penduduk Menurut Jenis Kelamin Menurut
Kecamatan di Kabupaten Barito Timur, 2017
Population by Sex by Subdistrict in Barito Timur Regency, 2017



3.1 PENDUDUK/POPULATION

Tabel 3.1.1 Jumlah Penduduk dan Laju Pertumbuhan Penduduk Menurut Kecamatan di Kabupaten Barito Timur, 2010, 2016–2017
Number of Population and Population Growth Rate by Subdistrict in Barito Timur Regency, 2010, 2016–2017

Kecamatan/ Subdistrict	Jumlah Penduduk (Orang)/ Population (People)			Laju Pertumbuhan Penduduk (%)/ Population Growth Rate (%)	
	2010	2016	2017	2010–2017	2016–2017
(1)	(2)	(3)	(4)	(5)	(6)
010 Benua Lima	6 071	6 816	6 928	14,12	1,64
020 Dusun Timur	21 323	28 982	30 394	42,54	4,87
021 Paju Epat	3 990	4 835	4 976	24,71	2,92
030 Awang	5 587	6 104	6 175	10,52	1,16
040 Patangkep Tutui	7 225	9 165	9 503	31,53	3,69
050 Dusun Tengah	22 578	25 914	26 433	17,07	2,00
051 Raren Batuah	7 603	8 962	9 182	20,77	2,45
052 Paku	7 554	8 527	8 674	14,83	1,72
053 Karusen Janang	4 194	5 354	5 558	32,52	3,81
060 Pematang Karau	11 247	12 287	12 431	10,53	1,17
BARITO TIMUR	97 372	116 946	120 254	23,50	2,83

Sumber : Proyeksi Penduduk Kabupaten/Kota Provinsi Kalimantan Tengah Tahun 2010–2020 (BAPPENAS, BPS dan UNFPA)

Source : *Municipality Population Projection of Kalimantan Tengah rovince 2010–2020 (BAPPENAS, BPS and UNFPA)*

Tabel 3.1.2 Jumlah Penduduk dan Rasio Jenis Kelamin Menurut Kecamatan di Kabupaten Barito Timur, 2017

Population and Sex ratio by Subdistrict in Barito Timur Regency, 2017

Kecamatan Subdistrict	Penduduk (Orang) Population (People)			Rasio Jenis Kelamin
	Laki-laki Male	Perempuan Female	Jumlah Total	Sex Ratio
(1)	(2)	(3)	(4)	(5)
010 Benua Lima	3 657	3 271	6 928	112
020 Dusun Timur	15 422	14 972	30 394	103
021 Paju Epat	2 615	2 361	4 976	111
030 Awang	3 159	3 016	6 175	105
040 Patangkep Tutui	5 040	4 463	9 503	113
050 Dusun Tengah	13 433	13 000	26 433	103
051 Raren Batuah	4 837	4 345	9 182	111
052 Paku	4 490	4 184	8 674	107
053 Karusen Janang	2 869	2 689	5 558	107
060 Pematang Karau	6 440	5 991	12 431	107
BARITO TIMUR	61 962	58 292	120 254	106
2016	60 246	56 700	116 946	106
2015	58 539	55 157	113 696	106
2014	56 835	53 611	110 446	106

Sumber : Proyeksi Penduduk Kabupaten/Kota Provinsi Kalimantan Tengah Tahun 2010–2020 (BAPPENAS, BPS dan UNFPA)

Source : *Municipality Population Projection of Kalimantan Tengah rovince 2010–2020 (BAPPENAS, BPS and UNFPA)*

Tabel 3.1.3 Jumlah Penduduk Menurut Kelompok Umur dan Jenis Kelamin di Kabupaten Barito Timur, 2017

Number of Population by Ages Group and Gender in Barito Timur Regency, 2017

Kecamatan Subdistrict	Luas Area		Penduduk (Orang) Population (peoples)		Kepadatan Penduduk (Orang/km ²) Population Density (Peoples/km ²)
	Km ²	%	Jumlah Total	%	
(1)	(2)	(3)	(4)	(5)	(6)
010. Benua Lima	258,00	6,73	6 928	5,76	26,85
020. Dusun Timur	867,70	22,63	30 394	25,27	35,03
021. Paju Epat	664,30	17,33	4 976	4,14	7,49
030. Awang	203,00	5,29	6 175	5,13	30,42
040. Patangkep Tutui	255,00	6,65	9 503	7,90	37,27
050. Dusun Tengah	371,00	9,68	26 433	21,98	71,25
051. Raren Batuah	186,00	4,85	9 182	7,64	49,37
052. Paku	272,00	7,09	8 674	7,21	31,89
053. Karusen Janang	178,00	4,64	5 558	4,62	31,22
060. Pematang Karau	579,00	15,10	12 431	10,34	21,47
BARITO TIMUR	3 834,00	100,00	120 254	100,00	31,37
2016	3 834,00	100,00	116 946	100,00	30,50

Sumber : Proyeksi Penduduk Kabupaten/Kota Provinsi Kalimantan Tengah Tahun 2010–2020 (BAPPENAS, BPS dan UNFPA)

Source : *Municipality Population Projection of Kalimantan Tengah rovince 2010–2020 (BAPPENAS, BPS and UNFPA)*

Tabel 3.1.4 Distribusi dan Kepadatan Penduduk Menurut Kecamatan di Kabupaten Barito Timur, 2017

Distribution and Density of Population by Subdistrict in Barito Timur Regency, 2017

Kelompok Umur <i>Group of ages</i>	Penduduk (Jiwa) <i>Population (Peoples)</i>		Jumlah <i>Total</i>
	Laki-laki <i>Male</i>	Perempuan <i>Female</i>	
	(1)	(2)	
0-4	5 888	5 588	11 476
5-9	5 538	5 149	10 687
10-14	5 345	4 984	10 329
15-19	4 788	4 536	9 324
20-24	4 679	4 449	9 128
25-29	5 322	4 805	10 127
30-34	5 505	5 193	10 698
35-39	5 542	5 159	10 701
40-44	5 160	4 647	9 807
45-49	4 362	3 972	8 334
50-54	3 416	3 164	6 580
55-59	2 582	2 371	4 953
60-64	1 524	1 607	3 126
65-69	1 112	1 174	2 286
70-74	641	779	1 420
75+	558	720	1 278
Jumlah/Total	61 962	58 592	120 254
2016	60 246	56 700	116 946
2015	58 539	55 157	113 696

Sumber : Proyeksi Penduduk Kabupaten/Kota Provinsi Kalimantan Tengah Tahun 2010–2020 (BAPPENAS, BPS dan UNFPA)

Source : Municipality Population Projection of Kalimantan Tengah Province 2010–2020 (BAPPENAS, BPS and UNFPA)

Tabel 3.1.5 Banyaknya Penduduk, Rumah Tangga, dan Rata-rata Anggota Rumah Tangga di Kabupaten Barito Timur, 2013–2017
Number of Population, Household, and Member of Household Average in Barito Timur Regency, 2013–2017

Tahun <i>Year</i>	Penduduk (Jiwa) <i>Population (Peoples)</i>	Rumah Tangga <i>Household</i>	Rata-rata Anggota Rumah Tangga <i>Member of Household</i>
(1)	(2)	(3)	(4)
2013	107 316	27 347	3,80
2014	110 446	29 026	3,80
2015	113 696	29 900	3,80
2016	116 946	30 755	3,80
2017	120 254	31 625	3,80

Sumber : Proyeksi Penduduk Kabupaten/Kota Provinsi Kalimantan Tengah Tahun 2010–2020 (BAPPENAS, BPS dan UNFPA)

Source : *Municipality Population Projection of Kalimantan Tengah rovince 2010–2020 (BAPPENAS, BPS and UNFPA)*

3.2 KETENAGAKERJAAN/EMPLOYMENT

Tabel 3.2.1 Jumlah Penduduk Berumur 15 Tahun Ke Atas Menurut Jenis Kegiatan Selama Seminggu yang Lalu dan Jenis Kelamin di Kabupaten Barito Timur, 2017
Population Over 15 Years Old by Types of Activities During the Previous Week and Sex in Barito Timur Regency, 2017

Jenis Kegiatan Utama <i>Type of Major Activities</i>	Jenis Kelamin/Sex		
	Laki-laki <i>Male</i>	Perempuan <i>Female</i>	Jumlah <i>Total</i>
(1)	(2)	(3)	(4)
I Angkatan Kerja <i>Labour Force</i>	38 422	26 821	65 243
1 Bekerja/ <i>Work</i>	36 671	25 517	62 188
2 Penganggur/ <i>Unemployment</i>	1 751	1 304	3 055
II Bukan Angkatan Kerja <i>Unlabour Force</i>	6 912	15 883	22 795
Jumlah/ Total	45 334	42 704	88 038
Tingkat Partisipasi Angkatan Kerja (TPAK)/ <i>Economic Active Participate Rate</i>	95,44	95,14	95,32
Tingkat Pengangguran Terbuka (TPT)/ <i>Unemployment Rate</i>	4,56	4,86	4,68

Sumber : Survei Angkatan Kerja Nasional Agustus Badan Pusat Statistik Kabupaten Barito Timur

Source : National Labour Force Survey BPS-Statistics of Barito Timur Regency

Tabel 3.2.2 Jumlah Penduduk Berumur 15 Tahun ke Atas Menurut Pendidikan Tertinggi yang Ditamatkan dan Jenis Kegiatan Selama Seminggu yang Lalu di Kabupaten Barito Timur, 2017
Population Aged 15 Years Old and Over by Educational Attainment and Type of Activity During the Previous Week in Barito Timur Regency, 2017

Pendidikan Tertinggi yang Ditamatkan <i>Educational Attainment</i>	Angkatan Kerja/ <i>Economically Active</i>			Bukan Angkatan Kerja <i>Economically Inactive</i>
	Bekerja <i>Working</i>	Pengangguran Terbuka <i>Unemployment</i>	Jumlah Total	
(1)	(2)	(3)	(4)	(5)
Tidak/Belum Pernah Sekolah <i>No Schooling</i>	-	-	-	-
Tidak/Belum Tamat SD <i>Not Yet Completed Primary School</i>	5 989	975	6 964	3 517
Sekolah Dasar <i>Primary School</i>	17 930	693	18 623	5 942
Sekolah Menengah Pertama <i>Junior High School</i>	13 889	144	14 033	7 762
Sekolah Menengah Atas <i>Senior High School</i>	11 961	1 093	13 054	3 974
Sekolah Menengah Atas Kejuruan <i>Vocational Senior High School</i>	3 676	0	3 676	820
Diploma I/II/III/Akademi <i>Diploma I/II/III/Academy</i>	1 319	150	1 469	157
Universitas/ <i>University</i>	7 424	0	7 424	623
Jumlah/Total	62 188	3 055	65 243	22 795

Sumber : Survei Angkatan Kerja Nasional Agustus Badan Pusat Statistik Kabupaten Barito Timur

Source : National Labour Force Survey BPS-Statistics of Barito Timur Regency

Tabel 3.2.3 Jumlah Penduduk Berumur 15 Tahun Ke Atas yang Bekerja Selama Seminggu yang Lalu Menurut Kelompok Umur dan Jenis Kelamin di Kabupaten Barito Timur, 2017

Population Aged 15 Years Old and Over Who Worked During the Previous Week by Age Group and Sex in Barito Timur Regency, 2017

Kelompok Umur <i>Age Group</i>	Jenis Kelamin/Sex		Jumlah <i>Total</i>
	Laki-laki <i>Male</i>	Perempuan <i>Female</i>	
(1)	(2)	(3)	(4)
15-20	1 770	1 787	3 557
20-24	3 508	2 284	5 792
25-29	3 949	2 902	6 851
30-34	4 750	3 913	8 663
35-39	5 457	2 771	8 228
40-44	3 896	3 707	7 603
45-49	4 089	2 887	6 976
50-54	4 003	2 980	6 983
55-59	2 680	1 082	3 762
60+	2 569	1 204	1 948
Jumlah/Total	36 671	25 517	62 188

Sumber : Survei Angkatan Kerja Nasional Agustus Badan Pusat Statistik Kabupaten Barito Timur

Source : National Labour Force Survey BPS-Statistics of Barito Timur Regency

Tabel 3.2.4 Jumlah Penduduk Berumur 15 Tahun Ke Atas yang Bekerja Selama Seminggu yang Lalu Menurut Lapangan Pekerjaan Utama dan Jenis Kelamin di Kabupaten Barito Timur, 2017
Population Aged 15 Years Old and Over Who Worked During the Previous Week by Main Industry and Sex in Barito Timur Regency, 2017

Lapangan Pekerjaan Utama <i>Main Industry</i>	Jenis Kelamin/Sex		
	Laki-laki <i>Male</i>	Perempuan <i>Female</i>	Jumlah <i>Total</i>
(1)	(2)	(3)	(4)
1. Pertanian, Kehutanan, Perburuan, dan Perikanan/ <i>Agriculture, Forestry, Hunting, and Fisheries</i>	19 408	0	34 584
2. Pertambangan dan Penggalian/ <i>Mining and Quarrying</i>	2 915	0	2 915
3. Industri Pengolahan/ <i>Manufacturing Industry</i>	522	411	933
4. Listrik, Gas, dan Air/ <i>Electricity, Gas, and Water</i>	275	0	275
5. Bangunan/ <i>Construction</i>	2 430	0	2 430
6. Perdagangan Besar, Eceran, Rumah Makan, dan Hotel/ <i>Wholesale Trade, Retail Trade, Restaurants, and Hotels</i>	3 827	4 478	8 305
7. Angkutan, Pergudangan, dan Komunikasi/ <i>Transportation, Warehousing, and Communication</i>	533	0	533
8. Keuangan, Asuransi, Usaha Persewaan Bangunan, Tanah, dan Jasa Perusahaan/ <i>Financial, Insurance, Real Estate, and Business Services and Business Service</i>	535	236	771
9. Jasa Kemasyarakatan, Sosial, dan Perorangan/ <i>Community, Social, and Personal Services</i>	6 226	5 216	11 442
Jumlah/Total	36 671	25 517	62 188

Sumber : Survei Angkatan Kerja Nasional Agustus Badan Pusat Statistik Kabupaten Barito Timur

Source : National Labour Force Survey BPS-Statistics of Barito Timur Regency

Tabel 3.2.5 Jumlah Penduduk Berumur 15 Tahun Ke Atas yang Bekerja Selama Seminggu yang Lalu Menurut Jumlah Jam Kerja Seluruhnya dan Jenis Kelamin di Kabupaten Barito Timur, 2017

Population Aged 15 Years and Over Who Worked During the Previous Week by Age Group and Sex in Barito Timur Regency, 2017

Jumlah Jam Kerja Seluruhnya (Jam) <i>Total Working Hours (Hours)</i>	Jenis Kelamin <i>Sex</i>		
	Laki-laki <i>Male</i>	Perempuan <i>Female</i>	Jumlah <i>Total</i>
(1)	(2)	(3)	(4)
0	1 207	240	1 447
1-14	3 308	4 712	8 020
15-24	6 151	6 607	12 758
25-34	5 206	3 870	9 076
35-40	5 322	3 508	8 830
41+	15 477	6 580	22 057
Jumlah/Total	36 671	25 517	62 188

Sumber : Survei Angkatan Kerja Nasional Agustus Badan Pusat Statistik Kabupaten Barito Timur

Source : National Labour Force Survey BPS-Statistics of Barito Timur Regency

Tabel 3.2.6 Jumlah Penduduk Berumur 15 Tahun Ke Atas yang Bekerja Selama Seminggu yang Lalu Menurut Jumlah Jam Kerja Pada Pekerjaan Utama dan Jenis Kelamin di Kabupaten Barito Timur, 2017

Population Aged 15 Years Old and Over Who Worked During the Previous Week by Number of Working Hours on Main Industry and Sex in Barito Timur Regency, 2017

Jumlah Jam Kerja Pada Pekerjaan Utama (jam) <i>Number of Working Hours on Main Industry (hours)</i>	Jenis Kelamin <i>Sex</i>		
	Laki-laki <i>Male</i>	Perempuan <i>Female</i>	Jumlah <i>Total</i>
(1)	(2)	(3)	(4)
0	1 207	240	1 447
1-14	4 205	5 035	9 240
15-24	7 139	6 924	14 063
25-34	5 301	3 951	9 252
35-40	4 766	3 756	8 522
41+	14 053	5 611	19 664
Jumlah/Total	36 671	25 517	62 188

Sumber : Survei Angkatan Kerja Nasional Agustus Badan Pusat Statistik Kabupaten Barito Timur

Source : National Labour Force Survey BPS-Statistics of Barito Timur Regency

Tabel 3.2.7 Jumlah Penduduk Berumur 15 Tahun Ke Atas yang Bekerja Selama Seminggu yang Lalu Menurut Status Pekerjaan Utama dan Jenis Kelamin di Kabupaten Barito Timur, 2017

Population Aged 15 Years Old and Over Who Worked During the Previous Week by Main Employment Status and Sex in Barito Timur Regency, 2017

Status Pekerjaan Utama <i>Main Employment Status</i>	Jenis Kelamin <i>Sex</i>		Jumlah <i>Total</i>
	Laki-laki <i>Male</i>	Perempuan <i>Female</i>	
(1)	(2)	(3)	(4)
Berusaha sendiri <i>Own account worker</i>	6 511	4 735	11 246
Berusaha dibantu buruh tidak tetap/buruh tak dibayar <i>Employer assisted by temporary worker/unpaid worker</i>	11 123	3 560	14 683
Berusaha dibantu buruh tetap/buruh dibayar <i>Employer assisted by permanent worker/paid worker</i>	1 018	72	1 090
Buruh/Karyawan/Pegawai <i>Regular employee</i>	14 407	6 403	20 810
Pekerja bebas <i>Casual employee</i>	986	67	1 053
Pekerja keluarga/tak dibayar <i>Family worker/unpaid worker</i>	2 626	10 680	13 306
Jumlah/Total	36 671	25 517	62 188

Sumber : Survei Angkatan Kerja Nasional Badan Pusat Statistik Kabupaten Barito Timur

Source : National Labour Force Survey BPS-Statistics of Barito Timur Regency

Tabel 3.2.8 Jumlah Pencari Kerja Terdaftar Menurut Tingkat Pendidikan Tertinggi yang Ditamatkan dan Jenis Kelamin di Kabupaten Barito Timur, 2017

Number of Registered Job Applicants by Educational Attainment and Sex in Barito Timur Regency, 2017

Pendidikan Tertinggi yang Ditamatkan <i>Educational Attainment</i>	Jenis Kelamin <i>Sex</i>		Jumlah <i>Total</i>
	Laki-laki <i>Male</i>	Perempuan <i>Female</i>	
(1)	(2)	(3)	(4)
Tidak Sekolah/Tidak Tamat SD <i>No Schooling /Not Yet Completed Primary School</i>	144	56	200
Sekolah Dasar/ <i>Primary School</i>	50	4	54
Sekolah Menengah Pertama <i>Junior High School</i>	172	31	203
Sekolah Menengah Atas <i>Senior High School</i>	572	150	722
Sekolah Menengah Atas Kejuruan/ <i>Vacational Senior High School</i>	422	78	500
Diploma I/II/III/Akademi <i>Diploma I/II/III/Academy</i>	34	36	70
Universitas/ <i>University</i>	88	83	171
Jumlah/Total	1 482	438	1 920
2016	1 140	388	1 528
2015	2 043	628	2 671

Sumber : Dinas Tenaga Kerja dan Transmigrasi Kabupaten Barito Timur

Source : *Labour and Transmigration Services of Barito Timur Regency*

Tabel 3.2.9 Penduduk Berumur 15 Tahun Ke Atas Menurut Jenis Kegiatan Utama di Kabupaten Barito Timur, 2013–2017

Population Over 15 Years Old by Types of Major Activities in Barito Timur Regency, 2013–2017

Jenis Kegiatan Utama	2013	2014	2015	2016	2017
<i>Type of Major Activities</i>					
(1)	(2)	(3)	(4)	(5)	(6)
I Angkatan Kerja					
<i>Labour Force</i>	56 629	57 771	66 345	NA	65 243
1 Bekerja/ <i>Work</i>	55 679	56 352	64 928	NA	62 188
2 Penganggur <i>Unemployment</i>	950	1 419	1 417	NA	3 055
II Bukan Angkatan Kerja					
<i>Unlabour Force</i>	16 424	21 889	16 138	NA	22 795
Jumlah/Total	73 053	79 660	82 483	NA	88 038
Tingkat Partisipasi Angkatan Kerja (TPAK)	77,52	72,52	80,43	NA	95,32
Tingkat Pengangguran Terbuka (TPT)	1,68	2,46	2,14	NA	4,68

Keterangan/Notes:

2016 hanya mengestimasi tingkat provinsi saja/2016 only estimated province level

Sumber : Survei Angkatan Kerja Nasional Badan Pusat Statistik Kabupaten Barito Timur

Source : National Labour Force Survey BPS-Statistics of Barito Timur Regency

Tabel 3.2.10 Penduduk Angkatan Kerja yang Bekerja Menurut Lapangan Usaha di Kabupaten Barito Timur, 2013-2017

Labor Force Work Residents by Industrial Origin in Barito Timur Regency, 2013-2017

Lapangan Usaha <i>Industrial Origin</i>	2013	2014	2015	2016	2017
(1)	(2)	(3)	(4)	(5)	(6)
Pertanian/ <i>Agriculture</i>	33 209	31 799	34 650	NA	34 584
Pertambangan dan Penggalian/ <i>Mining and Quarrying</i>	2 672	2 424	4 587	NA	2 915
Industri Pengolahan/ <i>Manufacturing Industry</i>	2 222	1 286	2 969	NA	933
Listrik dan Air Bersih/ <i>Electricity and Water Supply</i>	0	441	158	NA	275
Bangunan/ <i>Construction</i>	1 849	1 757	2 758	NA	2 430
Perdagangan, Hotel dan Restoran/ <i>Trade, Hotel and Restaurant</i>	6 325	8 878	7 883	NA	8 305
Pengangkutan dan Telekomunikasi/ <i>Transportation and Communication</i>	1 187	1 054	919	NA	533
Keuangan, Persewaan dan Jasa Perusahaan / <i>Financial, Dwelling and Business Service</i>	456	915	275	NA	771
Jasa-jasa/ <i>Services</i>	7 759	7 798	10 279	NA	11 442
Jumlah/Total	55 679	56 352	64 928	NA	62 188

Keterangan/Notes:

2016 hanya mengestimasi tingkat provinsi saja/2016 only estimated province level

Sumber : Survei Angkatan Kerja Nasional Badan Pusat Statistik Kabupaten Barito Timur

Source : National Labour Force Survey BPS-Statistics of Barito Timur Regency

Tabel 3.2.11 Banyaknya Lowongan Kerja yang Terdaftar Menurut Tingkat Pendidikan dan Jenis Kelamin di Kabupaten Barito Timur, 2017

Number of Registered Jobs in Barito Timur Regency, 2017

Tingkat Pendidikan Level of education	Terdaftar <i>Registered</i>			Ditempatkan <i>Placed</i>		
	Laki-laki	Perempuan	Jumlah	Laki-laki	Perempuan	Jumlah
(1)	(2)	(3)	(4)	(5)	(6)	(7)
Tidak Sekolah/Tidak Tamat SD <i>No Schooling /Not Yet Completed Primary School</i>	-	-	-	-	-	-
Sekolah Dasar/ <i>Primary School</i>	-	-	-	-	-	-
Sekolah Menengah Pertama <i>Junior High School</i>	-	-	-	-	-	-
Sekolah Menengah Atas <i>Senior High School</i>	52	-	52	52	-	52
Diploma I/II/III/Akademi <i>Diploma I/II/III/Academy</i>	-	-	-	-	-	-
Universitas/ <i>University</i>	-	-	-	-	-	-
Jumlah/Total	52	0	52	52	0	52

Sumber : Dinas Tenaga Kerja dan Transmigrasi Kabupaten Barito Timur

Source : Labour and Transmigration Services of Barito Timur Regency

BAB 4 SOSIAL

SOCIAL

253

Fasilitas Kesehatan

Health Facilities

1

Hospital

Rumah Sakit

11

Public Health Center

Puskesmas

164

Maternal & Child Health Center

Posyandu

8

Kesehatan Clinic/Health Center

Klinik

69

Village Maternity

Poskesdes



SD

146

MI

10

SMP

28

MTS

7

SMA

11

MA

3

SMK

6

Jumlah Fasilitas Kesehatan dan Sarana Pendidikan
di Kabupaten Barito Timur

Number of Health Facilities and School's in Barito Timur Regency

PENJELASAN TEKNIS

TECHNICAL NOTES

1. **Tidak/belum pernah sekolah** adalah mereka yang tidak pernah atau belum pernah terdaftar dan tidak pernah atau belum pernah aktif mengikuti pendidikan di suatu jenjang pendidikan formal.
 2. **Masih bersekolah** adalah mereka yang terdaftar dan aktif mengikuti pendidikan di suatu jenjang pendidikan formal (Paket A, B, atau C) baik pendidikan dasar, menengah maupun pendidikan tinggi, bagi mahasiswa yang sedang cuti di anggap masih sekolah.
 3. **Tidak bersekolah lagi** adalah mereka yang pernah terdaftar dan aktif mengikuti pendidikan di suatu jenjang pendidikan formal, tetapi pada saat pencacahan tidak lagi terdaftar dan tidak aktif mengikuti pendidikan.
 4. **Tamat sekolah** adalah menyelesaikan pelajaran yang ditandai dengan lulus ujian akhir pada kelas atau tingkat terakhir suatu jenjang pendidikan di sekolah negeri maupun swasta dengan mendapatkan tanda tamat belajar/ ijazah. Seseorang yang belum
1. ***Not/never attending school*** is someone who has never attended or never registered in a formal education.
 2. ***Attending school*** is someone who is currently attending in a formal education (including package A, package B, or package C). College student who postpones his/her study is considered as attending school.
 3. ***Not attending school anymore*** is someone who had enrolled and participated in a formal education in the past including package A, package B or package C, but currently does not attend school.
 4. ***Completed particular level of education*** is someone who has completed particular level of education in private or public school and accepting graduation certificate. Someone who has never attended the highest grade but passed the final exam is considered as completed particular level of education.

mengikuti pelajaran pada kelas tertinggi tetapi telah mengikuti ujian akhir dan lulus dianggap tamat sekolah.

5. **Dapat membaca dan menulis** artinya dapat membaca dan menulis kata-kata/kalimat sederhana dengan suatu aksara tertentu.
 6. **Sekolah** adalah lembaga pendidikan formal yang dimulai dari pendidikan dasar, menengah, dan tinggi. Pendidikan yang dicatat adalah pendidikan formal berdasar kurikulum Kementerian Pendidikan dan Kebudayaan, termasuk pendidikan yang diselenggarakan oleh pondok pesantren dengan memakai kurikulum Kementerian Pendidikan dan Kebudayaan, seperti Madrasah Ibtidaiyah (MI), Madrasah Tsanawiyah (MTs), dan Madrasah Aliyah (MA).
 7. **Madrasah Ibtidaiyah** adalah lembaga pendidikan berciri khas Islam pada jenjang sekolah dasar (SD). Madrasah Tsanawiyah adalah lembaga pendidikan berciri khas Islam pada jenjang sekolah menengah pertama (SMP). Madrasah Aliyah adalah lembaga pendidikan berciri khas Islam pada
5. ***Able to read and write*** is the ability to read and write a simple sentence in any letter of alphabets.
 6. ***School*** is a formal education institution starting from primary, secondary and tertiary education. The education data recorded in the survey covering data on formal education based on the curriculum set up by Ministry of Education and Culture including education carried out by muslim boarding school (pondok pesantren) implementing the Ministry of Education and Culture curriculum, such as Madrasah Ibtidaiyah (Islamic Primary School), Madrasah Tsanawiyah (Islamic Junior High School) and Madrasah Aliyah (Islamic Senior High School).
 7. ***Madrasah Ibtidaiyah*** is Islamic school at primary education. *Madrasah Tsanawiyah* is Islamic school at lower secondary education and *Madrasah Aliyah* is Islamic school at higher secondary education.

jenjang sekolah menengah atas (SMA).

8. **Rumah sakit** adalah tempat pemeriksaan dan perawatan kesehatan, biasanya berada di bawah pengawasan dokter/tenaga medis.
 9. **Rumah sakit bersalin/rumah bersalin** adalah rumah sakit yang dilengkapi dengan fasilitas untuk melahirkan, pemeriksaan kehamilan, pemeriksaan ibu dan anak, serta berada di bawah pengawasan dokter dan atau bidan senior.
 10. **Pusat Kesehatan Masyarakat (Puskesmas)** adalah unit pelayanan kesehatan milik pemerintah yang bertanggung jawab terhadap pelayanan kesehatan masyarakat untuk wilayah kecamatan. Tim puskesmas sesuai jadwal dapat melakukan kegiatan puskesmas keliling ke tempat-tempat tertentu dalam wilayah kerjanya, untuk mendekatkan pelayanan dengan masyarakat.
 11. **Puskesmas Pembantu (Pustu)** yaitu unit pelayanan kesehatan masyarakat yang membantu kegiatan puskesmas di sebagian dari
8. ***The hospital** is a place for health check, usually controlled/supervised by doctors/medical personnel.*
 9. ***Maternity hospital/maternal health care center** is a hospital completed with health facilities for birth delivery, pregnancy check and consultation and post-natal check, under the supervision of doctor and or senior midwives.*
 10. ***Public Health Centre (PHC)** is a health centre provided by the government that is responsible for the delivery of health services to the community at the subdistrict level. Officials in the PHC as scheduled can provide health services in their working areas in the effort of closing their services to the community through mobile PHC program.*
 11. ***Subsidiary Public Health Centre** is a health facility that assist the public health centre in its part of working area. In several regions, health check points*

wilayah kerja. Pada beberapa daerah balai pengobatan telah berubah fungsi menjadi pusat walaupun papan nama masih tertulis balai pengobatan.

has changes their status into subsidiary public health centre, although their sign written in the board remains unchanged.

12. **Apotek** adalah tempat penjualan obat yang mempunyai izin operasi dari Kementerian Kesehatan, u.p Badan POM, di bawah pengawasan apoteker.

12. **Pharmacy** is a place of selling medicines having permit operation from the Ministry of Health, through The National Agency of Drug and Food Control, under the control of pharmacist.

13. **Jumlah tindak pidana** menggambarkan jumlah kasus tindak pidana yang terjadi pada kurun waktu tertentu.

13. **Crime total** refers to the number of criminal cases occurring during a given period.

14. **Bencana alam** adalah bencana yang diakibatkan oleh peristiwa atau serangkaian peristiwa yang disebabkan oleh alam, antara lain berupa gempa bumi, tsunami, gunung meletus, banjir, kekeringan, angin topan dan tanah longsor (UU No. 24 tahun 2007).

14. **Natural disaster** is disaster that is caused by a natural occurrence or a series of natural occurrences that includes earthquake, tsunami, volcanic eruption, flood, drought, cyclone, and landslide (Law No. 24 of 2007).

ULASAN

DESCRIPTION

4.1 PENDIDIKAN

Pendidikan merupakan salah satu sarana untuk meningkatkan kualitas SDM. Gambaran umum keadaan pendidikan di Barito Timur antara lain tercermin dari kuantitas dan kualitas prasarana pendidikan seperti jumlah sekolah, murid, dan guru. Tahun 2017 rasio murid terhadap guru cukup ideal, rata-rata seorang guru menangani 7 orang murid untuk Sekolah Dasar, 9 orang untuk Menengah Pertama, dan 10 orang untuk Sekolah Menengah Atas.

4.2 KESEHATAN

Pembangunan sarana dan prasarana kesehatan di Barito Timur mengalami peningkatan dibandingkan sebelumnya. Namun demikian, rasio dokter per jumlah penduduk hingga tahun 2017 belum ideal karena seorang dokter umum harus menangani lebih dari 2.000 jiwa.

4.1. EDUCATION

Education is one way to improving the quality of human resources. The general pictures of the education condition in Barito Timur Regency is reflected in the quality and quantity of the Education facilities, like number of schools, students and teachers. In the year 2017, the ratio of student to teacher was still ideal. In average, one teacher teaches 7 students in Elementary levels, 9 students in Junior High School, and 10 students in Senior High School.

4.2. HEALTH

The development construction of health facilities and infrastructure on Barito Timur Regency has increased than before. However, ratio of doctor to the population until 2017 was relatively unexpected level. It becaused one doctor had to serve up more than 2.000 people

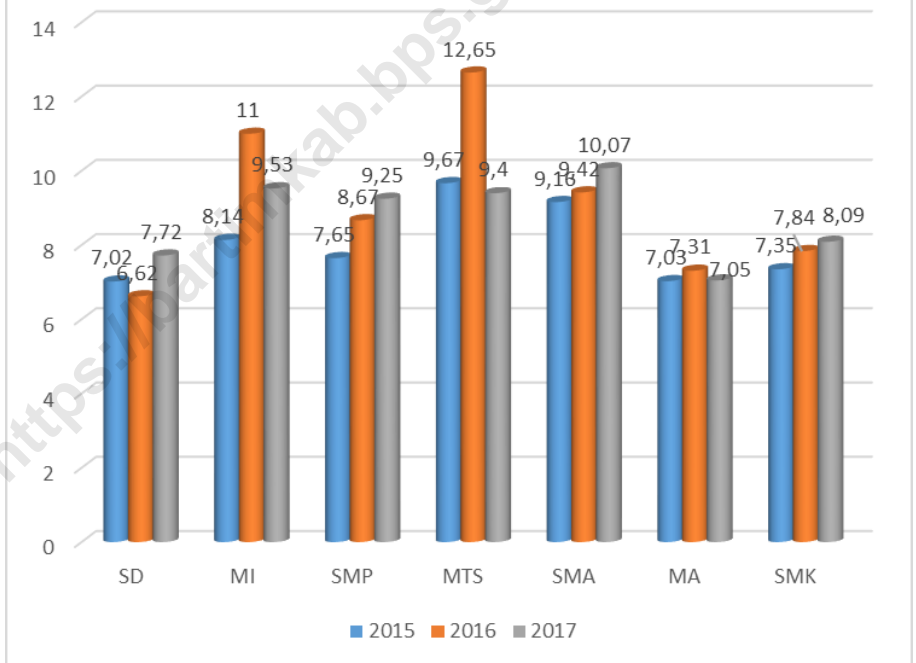
4.3 AGAMA

Bidang Keagamaan menjadi salah satu unsur penting pembangunan masyarakat untuk menjadi bangsa yang beriman dan bertakwa kepada Tuhan Yang Maha Esa. Pembangunan rumah peribadatan di Barito Timur terus meningkat setiap tahunnya.

4.3. RELIGION

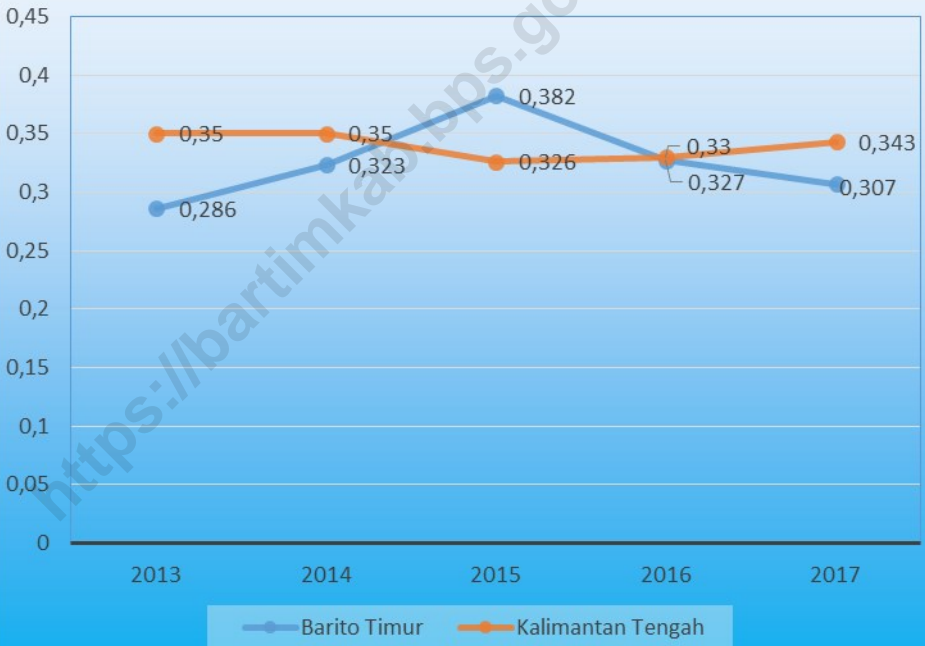
Religion becomes one important element in order to built national character to be a civilized community who believe in one Supreme God. The development of worship facilities in Barito Timur Regency always increase every year.

Gambar 4.1
 Rasio Murid Terhadap Guru Menurut Tingkat Pendidikan Kabupaten Barito Timur 2015-2017
Pupils-Teacher Ratio by Level of Education in Barito Timur Regency 2015-2017



Gambar 4.2
Indeks Gini Kabupaten Barito Timur dan Provinsi
Kalimantan Tengah, 2013-2017

Gini Index Barito Timur Regency and Kalimantan Tengah Province 2013-2017



4.1 PENDIDIKAN/*EDUCATION*

Tabel 4.1.1 Persentase Penduduk Usia 7–24 Tahun Menurut Jenis Kelamin, Kelompok Umur Sekolah, dan Partisipasi Sekolah di Kabupaten Barito Timur, 2017
Percentage of Population Aged 7-24 Years by Sex, Age Group, and School Participation in Barito Timur Regency, 2017

Jenis Kelamin dan Kelompok Umur Sekolah <i>Sex and School Age Group</i>	Partisipasi Sekolah/ <i>School Participation</i>		
	Tidak/Belum Pernah Sekolah <i>Not/Never Attending School</i>	Masih Sekolah <i>Attending School</i>	Tidak Sekolah Lagi <i>Not Attending School Anymore</i>
(1)	(2)	(3)	(4)
Laki-Laki/<i>Male</i>			
7–12	0,00	100,00	0,00
13–15	0,00	100,00	0,00
16–18	0,00	72,11	27,89
19–24	0,00	23,84	76,16
7–24	0,00	72,27	27,73
Perempuan/<i>Female</i>			
7–12	0,00	100,00	0,00
13–15	3,18	90,77	6,05
16–18	0,00	68,59	31,41
19–24	0,00	22,17	77,83
7–24	0,69	70,28	29,03
Laki-laki+Perempuan/<i>Male+Female</i>			
7–12	0,00	100,00	0,00
13–15	1,87	94,59	3,54
16–18	0,00	70,64	29,34
19–24	0,00	23,03	76,97
7–24	0,33	71,31	28,38

Sumber : Survei Sosial Ekonomi Nasional (Susenas) Maret 2017, BPS

Source : *National Socioeconomic Survey March 2017, BPS-Statistics Indonesia*

Tabel 4.1.2 Angka Partisipasi Murni (APM) Menurut Jenjang Pendidikan di Kabupaten Barito Timur, 2017

Net Enrollment Rates (NER) by Level of Education in Barito Timur Regency, 2017

Jenjang Pendidikan <i>Education Level</i>	APM <i>Net Enrollment Rates</i>
(1)	(2)
SD/MI <i>Elementary School</i>	98,47
SMP/MTs <i>Junior High School</i>	75,33
SMA/MA <i>Senior High School</i>	59,02
PT	17,33

Sumber : Survei Sosial Ekonomi Nasional (Susenas) Maret 2017, BPS

Source : *National Socioeconomic Survey March 2017, BPS-Statistics Indonesia*

Tabel 4.1.3 Jumlah Sekolah, Murid, Guru, dan Rasio Murid-Guru Taman Kanak (TK) Menurut Kecamatan di Kabupaten Barito Timur, 2017

Number of School, Pupil, Teacher, and Pupil-Teacher Ratio of Elementary School by Subdistrict in Barito Timur Regency, 2017

Kecamatan Subdistrict	Sekolah School	Murid Pupil			Guru Teacher			Rasio Murid Guru Pupil- Teacher Ratio
		Laki- laki Male	Peremp- uan Female	Jum- lah Total	Laki- laki Male	Perem- puan Female	Jum- lah Total	
(1)	(2)	(3)	(4)	(5)	(6)	(7)	(8)	(9)
010. Benua Lima	8	36	35	71	1	38	39	1,82
020. Dusun Timur	28	177	169	346	3	141	144	2,40
021. Paju Epat	10	20	20	40	0	23	23	1,74
030. Awang	13	35	41	76	1	35	36	2,11
040. Patangkep Tutui	11	85	64	149	3	38	41	3,63
050. Dusun Tengah	15	194	197	391	2	56	58	6,74
051. Raren Batuah	7	52	47	99	1	26	27	3,67
052. Paku	12	59	54	113	1	32	33	3,42
053. Karusen Janang	9	26	29	55	0	25	25	2,20
060. Pematang Karau	11	144	117	261	2	29	31	8,42
BARITO TIMUR	124	828	773	1 601	14	443	457	3,50

Sumber : Dinas Pendidikan Kabupaten Barito Timur

Source : Education Office of Barito Timur Regency

Tabel 4.1.4 Jumlah Sekolah, Murid, Guru, dan Rasio Murid-Guru Sekolah Dasar (SD) Menurut Kecamatan di Kabupaten Barito Timur, 2017

Number of School, Pupil, Teacher, and Pupil-Teacher Ratio of Elementary School by Subdistrict in Barito Timur Regency, 2017

Kecamatan Subdistrict	Sekolah School	Murid Pupil			Guru Teacher			Rasio Murid Guru Pupil- Teacher Ratio
		Laki- laki Male	Peremp- uan Female	Jum- lah Total	Laki- laki Male	Perem- puan Female	Jum- lah Total	
(1)	(2)	(3)	(4)	(5)	(6)	(7)	(8)	(9)
010. Benua Lima	11	257	249	506	24	81	105	4,82
020. Dusun Timur	28	1 465	1 380	2 845	75	244	319	8,92
021. Paju Epat	9	357	274	631	44	49	93	6,78
030. Awang	12	324	278	602	32	82	114	5,28
040. Patangkep Tutui	13	464	391	855	34	84	118	7,25
050. Dusun Tengah	22	1 146	1 104	2 250	61	158	219	10,27
051. Raren Batuah	9	376	412	788	34	64	98	8,04
052. Paku	14	492	435	927	36	90	126	7,36
053. Karusen Janang	10	319	270	589	32	60	92	6,40
060. Pematang Karau	18	658	607	1 265	65	109	174	7,27
BARITO TIMUR	146	5 858	5 400	11 258	437	1 021	1 458	7,72
2016	146	6 033	5 458	11 491	589	1 146	1 735	6,62
2015	145	6 170	5 502	11 672	540	1 122	1 662	7,02
2014	145	6 257	5 582	11 839	507	1 029	1 536	7,71
2013	145	6 353	5 743	12 096	476	1 031	1 507	8,03

Sumber : Dinas Pendidikan Kabupaten Barito Timur

Source : Education Office of Barito Timur Regency

Tabel 4.1.5 Jumlah Sekolah, Murid, Guru, dan Rasio Murid-Guru Madrasah Ibtidaiyah (MI) Menurut Kecamatan di Kabupaten Barito Timur, 2017

Number of School, Pupil, Teacher, and Pupil-Teacher Ratio of Madrasah Ibtidaiyah (MI) by Subdistrict in Barito Timur Regency, 2017

Kecamatan Subdistrict	Sekolah School	Murid Pupil			Guru Teacher			Rasio Murid Guru Pupil- Teacher Ratio
		Laki-laki Male	Perempuan Female	Jumlah Total	Laki-laki Male	Perempuan Female	Jumlah Total	
(1)	(2)	(3)	(4)	(5)	(6)	(7)	(8)	(9)
010. Benua Lima	1	58	46	104	5	11	16	6,50
020. Dusun Timur	2	230	209	439	16	17	33	13,30
021. Paju Epat	-	-	-	-	-	-	-	-
030. Awang	-	-	-	-	-	-	-	-
040. Patangkep Tutui	-	-	-	-	-	-	-	-
050. Dusun Tengah	3	382	353	735	25	40	65	11,30
051. Raren Batuah	2	110	101	211	10	19	29	7,27
052. Paku	-	-	-	-	-	-	-	-
053. Karusen Janang	-	-	-	-	-	-	-	-
060. Pematang Karau	2	94	84	178	14	18	32	5,56
BARITO TIMUR	10	874	793	1 667	70	105	175	9,53
2016	9	847	761	1 608	51	94	145	11,00
2015	9	770	690	1 360	64	103	167	8,14
2014	9	720	634	1 354	53	97	150	9,03
2013	9	681	556	1 237	53	95	148	8,35

Sumber : Kantor Kementerian Agama Kabupaten Barito Timur

Source : Ministry of Religious Office Barito Timur Regency

Tabel 4.1.6 Jumlah Sekolah, Murid, Guru, dan Rasio Murid-Guru Sekolah Menengah Pertama (SMP) Menurut Kecamatan di Kabupaten Barito Timur, 2017

Number of School, Pupil, Teacher, and Pupil-Teacher Ratio of Junior High School by Subdistrict in Barito Timur Regency, 2017

Kecamatan Subdistrict	Sekolah School	Murid Pupil			Guru Teacher			Rasio Murid Guru Pupil- Teacher Ratio
		Laki-laki Male	Perempuan Female	Jumlah Total	Laki-laki Male	Perempuan Female	Jumlah Total	
(1)	(2)	(3)	(4)	(5)	(6)	(7)	(8)	(9)
010. Benua Lima	2	119	94	213	11	38	49	4,35
020. Dusun Timur	6	581	562	1 143	35	78	113	10,12
021. Paju Epat	4	141	149	290	16	30	46	6,30
030. Awang	2	172	158	330	12	25	37	8,92
040. Patangkep Tutui	2	175	167	342	14	18	32	10,69
050. Dusun Tengah	4	458	446	904	24	58	82	11,02
051. Raren Batuah	2	122	113	235	10	17	27	8,70
052. Paku	2	255	233	488	21	19	40	12,20
053. Karusen Janang	2	120	116	236	11	16	27	8,74
060. Pematang Karau	2	178	164	342	19	17	36	9,50
BARITO TIMUR	28	2 321	2 202	4 523	173	316	489	9,25
2016	28	2 269	2 206	4 475	190	295	485	9,22
2015	28	2 180	2 195	4 390	224	350	574	7,65
2014	27	2 161	2 118	4 279	210	293	503	8,51
2013	25	2 046	2 020	4 066	169	250	419	9,70

Sumber : Dinas Pendidikan Kabupaten Barito Timur

Source : Education Office of Barito Timur Regency

Tabel 4.1.7 Jumlah Sekolah, Murid, Guru, dan Rasio Murid-Guru Madrasah Tsanawiyah (MTs) Menurut Kecamatan di Kabupaten Barito Timur, 2017

Number of School, Pupil, Teacher, and Pupil-Teacher Ratio of Madrasah Tsanawiyah (MTs) by Subdistrict in Barito Timur Regency, 2017

Kecamatan Subdistrict	Sekolah School	Murid Pupil			Guru Teacher			Rasio Murid Guru Pupil- Teacher Ratio
		Laki-laki Male	Perempuan Female	Jumlah Total	Laki-laki Male	Perempuan Female	Jumlah Total	
(1)	(2)	(3)	(4)	(5)	(6)	(7)	(8)	(9)
010. Benua Lima	1	46	43	89	5	6	11	8,09
020. Dusun Timur	1	188	169	357	13	21	34	10,50
021. Paju Epat	-	-	-	-	-	-	-	-
030. Awang	-	-	-	-	-	-	-	-
040. Patangkep Tutui	-	-	-	-	-	-	-	-
050. Dusun Tengah	2	297	271	568	20	30	50	11,32
051. Raren Batuah	2	45	29	74	13	10	23	3,22
052. Paku	-	-	-	-	-	-	-	-
053. Karusen Janang	-	-	-	-	-	-	-	-
060. Pematang Karau	1	99	92	191	12	6	18	10,61
BARITO TIMUR	7	675	604	1 279	63	73	136	9,40
2016	7	672	616	1 287	48	71	119	12,65
2015	7	637	643	1 316	65	71	136	9,67
2014	7	646	644	1 290	56	65	121	10,66
2013	7	542	583	1 125	56	68	124	9,07

Sumber : Kantor Kementerian Agama Kabupaten Barito Timur

Source : Ministry of Religious Office Barito Timur Regency

Tabel 4.1.8 Jumlah Sekolah, Murid, Guru, dan Rasio Murid-Guru Sekolah Menengah Atas (SMA) Menurut Kecamatan di Kabupaten Barito Timur, 2017

Number of School, Pupil, Teacher, and Pupil-Teacher Ratio of Senior High School by Subdistrict in Barito Timur Regency, 2017

Kecamatan Subdistrict	Sekolah School	Murid Pupil			Guru Teacher			Rasio Murid Guru Pupil- Teacher Ratio
		Laki- laki Male	Peremp- uan Female	Jum- lah Total	Laki- laki Male	Perem- puan Female	Jum- lah Total	
(1)	(2)	(3)	(4)	(5)	(6)	(7)	(8)	(9)
010. Benua Lima	1	69	73	142	10	19	29	4,90
020. Dusun Timur	1	297	383	680	10	30	40	17,00
021. Paju Epat	2	82	68	150	8	17	25	6,00
030. Awang	1	77	76	153	7	17	24	6,38
040. Patangkep Tutui	1	89	50	139	12	10	22	6,32
050. Dusun Tengah	1	352	427	779	14	23	37	21,05
051. Raren Batuah	1	42	30	72	4	12	16	4,50
052. Paku	1	93	105	198	12	14	26	7,62
053. Karusen Janang	1	37	42	79	4	13	17	4,65
060. Pematang Karau	1	113	113	226	10	14	24	9,42
BARITO TIMUR	11	1 251	1 367	2 618	91	169	260	10,07
2016	11	1 246	1 308	2 554	102	169	271	9,42
2015	11	1 104	1 224	2 328	90	164	254	9,16
2014	9	795	903	1 698	81	124	205	8,28
2013	8	872	1 025	1 897	79	116	195	9,73

Sumber : Dinas Pendidikan Kabupaten Barito Timur

Source : Education Office of Barito Timur Regency

Tabel 4.1.9 Jumlah Sekolah, Murid, Guru, dan Rasio Murid-Guru Madrasah Aliyah (MA) Menurut Kecamatan di Kabupaten Barito Timur, 2017

Number of School, Pupil, Teacher, and Pupil-Teacher Ratio of Madrasah Aliyah (MA) by Subdistrict in Barito Timur Regency, 2017

Kecamatan Subdistrict	Sekolah School	Murid Pupil			Guru Teacher			Rasio Murid Guru Pupil- Teacher Ratio
		Laki-laki Male	Perempuan Female	Jumlah Total	Laki-laki Male	Perempuan Female	Jumlah Total	
(1)	(2)	(3)	(4)	(5)	(6)	(7)	(8)	(9)
010. Benua Lima	-	-	-	-	-	-	-	-
020. Dusun Timur	1	62	63	125	16	8	24	5,20
021. Paju Epat	-	-	-	-	-	-	-	-
030. Awang	-	-	-	-	-	-	-	-
040. Patangkep Tutui	-	-	-	-	-	-	-	-
050. Dusun Tengah	1	99	91	190	11	10	21	9,05
051. Raren Batuah	-	-	-	-	-	-	-	-
052. Paku	-	-	-	-	-	-	-	-
053. Karusen Janang	-	-	-	-	-	-	-	-
060. Pematang Karau	1	57	86	143	15	5	20	7,15
BARITO TIMUR	3	218	240	458	42	23	65	7,05
2016	3	219	242	461	27	20	47	7,31
2015	3	231	226	457	39	26	65	7,03
2014	3	245	238	483	29	19	48	10,06
2013	3	216	249	465	34	20	54	8,61

Sumber : Kantor Kementerian Agama Kabupaten Barito Timur

Source : Ministry of Religious Office Barito Timur Regency

Tabel 4.1.10 Jumlah Sekolah, Murid, Guru, dan Rasio Murid-Guru Sekolah Menengah Kerja (SMK) Menurut Kecamatan di Kabupaten Barito Timur, 2017

Number of School, Pupil, Teacher, and Pupil-Teachers Ratio of Specific Senior High School by Subdistrict in Barito Timur Regency, 2017

Kecamatan Subdistrict	Sekolah School	Murid Pupil			Guru Teacher			Rasio Murid Guru Ratio Pupil- Teacher
		Laki- laki Male	Peremp- uan Female	Jum- lah Total	Laki- laki Male	Perem- puan Female	Jum- lah Total	
(1)	(2)	(3)	(4)	(5)	(6)	(7)	(8)	(9)
010. Benua Lima	-	-	-	-	-	-	-	-
020. Dusun Timur	4	424	382	806	34	77	111	7,26
021. Paju Epat	-	-	-	-	-	-	-	-
030. Awang	-	-	-	-	-	-	-	-
040. Patangkep Tutui	-	-	-	-	-	-	-	-
050. Dusun Tengah	-	-	-	-	-	-	-	-
051. Raren Batuah	1	280	168	448	23	18	41	10,93
052. Paku	1	96	58	154	9	13	22	7,00
053. Karusen Janang	-	-	-	-	-	-	-	-
060. Pematang Karau	-	-	-	-	-	-	-	-
BARITO TIMUR	6	800	608	1 408	66	108	174	8,09
2016	6	769	558	1 327	71	108	179	7,84
2015	6	761	532	1 293	67	109	176	7,35
2014	6	655	521	1 176	57	106	163	7,21
2013	6	821	517	1 338	51	94	145	9,23

Sumber : Dinas Pendidikan Kabupaten Barito Timur

Source : Education Office of Barito Timur Regency

Tabel 4.1.11 Angka Partisipasi Sekolah di Kabupaten Barito Timur, 2015–2017
Table

School Enrollment Rates in Barito Timur Regency, 2015–2017

Jenjang Pendidikan <i>Education Level</i>	2015	2016	2017
(1)	(2)	(3)	(3)
7–12	97,70	100,00	100,00
13–15	95,99	97,11	94,59
16–18	64,45	65,38	70,64
19–24	22,57	27,90	23,03

Sumber : Survei Sosial Ekonomi Nasional (Susenas) Maret 2017, BPS

Source : *National Socioeconomic Survey March 2017, BPS-Statistics Indonesia*

Tabel 4.1.12 Persentase Penduduk Usia 5 Tahun Ke Atas Menurut Jenis Kelamin dan Status Pendidikan di Kabupaten Barito Timur, 2017

Percentages of Population Over 5 Years Old by Sex and Education Status in Barito Timur Regency, 2017

Status Pendidikan <i>Education Statous</i>	Laki-laki <i>Male</i>	Perempuan <i>Female</i>	Jumlah <i>Total</i>
(1)	(2)	(3)	(4)
Tidak/Belum Pernah Sekolah <i>No School</i>	3,73	4,75	4,23
SD Sederajat <i>Elementary School</i>	12,97	13,19	13,08
SMP Sederajat <i>Junior High School</i>	4,68	5,62	5,13
SMA Sederajat <i>Senior High School</i>	5,04	3,65	4,36
Diploma/Universitas <i>Diploma/Univercity</i>	2,10	1,67	1,89
Tidak Bersekolah Lagi	71,49	71,11	71,31

Sumber : Survei Sosial Ekonomi Nasional (Susenas) Maret 2017, BPS

Source : National Socioeconomic Survey March 2017, BPS-Statistics Indonesia

Tabel 4.1.13 Persentase Penduduk Menurut Kelompok Usia, Jenis Kelamin, dan Partisipasi Sekolah di Kabupaten Barito Timur, 2017

Percentages of Population by Ages Group, Sex, and School Participation in Barito Timur Regency, 2017

Umur <i>Olds</i>	Tidak/Belum Pernah Sekolah	Masih Bersekolah	Tidak Bersekolah Lagi
(1)	(2)	(3)	(4)
Laki-laki/Male	-	72,27	27,73
7-12	-	100,00	-
13-15	-	100,00	-
16-18	-	72,11	27,89
19-24	-	23,84	76,16
Perempuan/Female	0,69	70,28	29,03
7-12	-	100,00	-
13-15	3,18	90,77	6,05
16-18	0,00	68,59	31,41
19-24	0,00	22,17	77,83

Sumber : Survei Sosial Ekonomi Nasional (Susenas) Maret 2017, BPS

Source : *National Socioeconomic Survey March 2017, BPS-Statistics Indonesia*

4.2 KESEHATAN/HEALTH

Tabel 4.2.1 Jumlah Fasilitas Kesehatan Menurut Kecamatan di Kabupaten Barito Timur, 2017

Number of Health Facilities by Subdistrict in Barito Timur Regency, 2017

Kecamatan Subdistricts	Rumah Sakit Hospital	Rumah Bersalin Maternity Hospital	Puskesmas Public Health Center	Posyandu Maternal & Child Health Center	Klinik/Balai Kesehatan Clinic/Health Center	Poskesdes Village Maternity
(1)	(2)	(3)	(4)	(5)	(6)	(7)
010. Benua Lima	-	-	1	13	-	5
020. Dusun Timur	1	-	2	31	4	13
021. Paju Epat	-	-	1	13	1	8
030. Awang	-	-	1	12	-	7
040. Patangkep Tutui	-	-	1	15	1	10
050. Dusun Tengah	-	-	1	25	2	6
051. Raren Batuah	-	-	1	11	-	3
052. Paku	-	-	1	15	-	5
053. Karusen Janang	-	-	1	11	-	3
060. Pematang Kara u	-	-	1	18	-	9
BARITO TIMUR	1	0	11	164	8	69
2016	1	0	11	164	8	69
2015	1	1	11	163	7	69
2014	1	1	11	161	5	69
2013	1	1	11	163	5	65

Sumber : Dinas Kesehatan Kabupaten Barito Timur

Source : Health Service of Barito Timur Regency

Tabel 4.2.2 Jumlah Tenaga Kesehatan Menurut Kecamatan di Kabupaten Barito Timur, 2017

Number of Health Personnel by Subdistrict in Barito Timur Regency, 2017

Kecamatan Subdistricts	Tenaga Medis Medical Personnel	Tenaga Keperawata n Nursing Personnel	Tenaga Kebidanan Midwifery	Tenaga Kefarmasia n Pharmacy	Tenaga Kesehatan lainnya Others
(1)	(2)	(3)	(4)	(5)	(6)
010. Benua Lima	1	24	18	3	14
020. Dusun Timur	23	64	55	4	24
021. Paju Epat	2	20	14	2	12
030. Awang	1	17	14	2	10
040. Patangkep Tutui	1	25	20	4	11
050. Dusun Tengah	3	43	22	12	21
051. Raren Batuah	1	10	14	2	6
052. Paku	1	13	16	1	-
053. Karusen Janang	3	29	17	7	13
060. Pematang Karau	2	24	24	2	12
BARITO TIMUR	38	274	214	39	123

Sumber : Dinas Kesehatan Kabupaten Barito Timur

Source : Health Service of Barito Timur Regency

Tabel 4.2.3 Jumlah Dokter Spesialis, Dokter Umum, dan Dokter Gigi di Sarana Pelayanan Kesehatan di Kabupaten Barito Timur, 2017
Number of Specialist Doctor, General Doctor, and Dentist on Medical Service in Barito Timur Regency, 2017

Unit Kerja <i>Work Units</i>	Dokter Spesialis <i>Specialist Doctor</i>	Dokter Umum <i>General Doctor</i>	Dokter Gigi <i>Dentist</i>
(1)	(2)	(3)	(4)
Puskesmas	-	17	3
Rumah Sakit	9	17	2
Institusi Diknakes/Diklat	-	-	-
Sarana Kesehatan Lain	-	-	-
Dinkes Kab/Kota	-	1	-
Jumlah/Total	9	35	5

Sumber : Dinas Kesehatan Kabupaten Barito Timur

Source : *Health Service of Barito Timur Regency*

Tabel 4.2.4 Banyaknya Tenaga Kesehatan dan Non Tenaga Kesehatan di Kabupaten Barito Timur, 2017

Number of Health and Non Health Personnel in Barito Timur Regency, 2017

Kecamatan Subdistricts	Tenaga Kesehatan Health Personnel	Non Tenaga Kesehatan Non-Health Personnel	Jumlah Total	Persentase Tenaga Kesehatan Percentage of Health Personnel
(1)	(2)	(3)	(4)	(5)
010. Benua Lima	54	14	68	79.41
020. Dusun Timur	102	12	114	89.47
021. Paju Epat	43	12	55	78.18
030. Awang	39	10	49	79.59
040. Patangkep Tutui	55	11	66	83.33
050. Dusun Tengah	79	21	100	79.00
051. Raren Batuah	40	6	46	86.96
052. Paku	48	7	55	87.27
053. Karusen Janang	63	14	77	81.82
060. Pematang Karau	58	12	70	82.86
BARITO TIMUR	581	119	700	83.00

Sumber : Dinas Kesehatan Kabupaten Barito Timur

Source : Health Service of Barito Timur Regency

Tabel 4.2.5 Jumlah Balita yang Pernah Mendapat Imunisasi Menurut Kecamatan dan Jenis Imunisasi di Kabupaten Barito Timur, 2017

Number of Children Under 5 Years Who Ever Been Immunized by Subdistrict and The Type of Immunization in Barito Timur Regency, 2017

Kecamatan Subdistricts	Jenis Imunisas Type of Immunization			
	BCG	DPT		
		1	2	3
(1)	(2)	(3)	(4)	(5)
010. Benua Lima	256	256	239	277
020. Dusun Timur	421	384	425	415
021. Paju Epat	100	97	122	93
030. Awang	218	188	78	145
040. Patangkep Tutui	164	155	174	155
050. Dusun Tengah	390	461	470	460
051. Raren Batuah	150	153	171	153
052. Paku	172	200	219	208
053. Karusen Janang	105	126	149	149
060. Pematang Karau	232	232	255	230
BARITO TIMUR	2208	2252	2302	2285

Lanjutan Tabel 4.2.5

Continued Table 4.2.5

Kecamatan Subdistricts	Jenis Imunisasi Type of Immunization							
	Polio				Hepatitis B			Campak
	1	2	3	4	1	2	3	
(1)	(6)	(7)	(8)	(9)	(10)	(11)	(12)	(13)
010. Benua Lima	206	263	257	275	256	239	277	260
020. Dusun Timur	394	372	372	408	384	425	415	388
021. Paju Epat	97	94	80	78	97	122	93	82
030. Awang	236	235	207	158	188	78	145	182
040. Patangkep Tutui	161	164	153	151	155	174	155	158
050. Dusun Tengah	392	484	436	457	461	470	460	386
051. Raren Batuah	155	143	132	111	153	171	153	148
052. Paku	168	200	205	199	200	219	208	168
053. Karusen Janang	91	102	116	109	126	149	149	134
060. Pematang Karau	231	231	225	230	232	255	230	209
BARITO TIMUR	2131	2288	2183	2176	2252	2302	2285	2115

Sumber : Dinas Kesehatan Kabupaten Barito Timur

Source : Health Service of Barito Timur Regency

Tabel 4.2.6 Jumlah Kasus 10 Penyakit Terbanyak di Kabupaten Barito Timur, 2017

Number Cases of Top 10 Most Disease in Barito Timur Regency, 2017

Jenis Penyakit <i>Type of Disease</i>	2015	2016	2017
(1)	(2)	(3)	(3)
1. Asma	20 922	12 543	11 591
2. Reumatik	5 554	2 867	2 437
3. Gastritis	4 561	2 233	1 964
4. Hipertensi	3 805	4 119	3 284
5. Gigi	2 663	1 121	1 037
6. Diare	2 561	1 936	1 684
7. Alergi	1 545	1 402	1 274
8. Rudapaksa	244	604	435
9. Diabetes	169	512	459
10. Dislipdemia	90	212	182

Sumber : Dinas Kesehatan Kabupaten Barito Timur

Source : Health Service of Barito Timur Regency

Tabel 4.2.7 Jumlah Bayi Lahir, Bayi Berat Badan Lahir Rendah (BBLR), BBLR Dirujuk, dan Bergizi Buruk Menurut Kecamatan di Kabupaten Barito Timur, 2017

Number of Births, Babies with Low Birth Weights (LBW), Treated LBW, and Malnutrition Cases by Subdistrict in Barito Timur Regency, 2017

Kecamatan <i>Subdistricts</i>	Bayi Lahir <i>Births</i>	BBLR/LBW		Gizi Buruk <i>Malnutrition</i>
		Jumlah <i>Total</i>	Dirujuk <i>Treated</i>	
(1)	(2)	(3)	(4)	(5)
010. Benua Lima	95	8	-	-
020. Dusun Timur	527	32	-	-
021. Paju Epat	123	-	-	-
030. Awang	107	9	-	-
040. Patangkep Tutui	125	2	-	-
050. Dusun Tengah	405	18	-	-
051. Raren Batuah	139	-	-	-
052. Paku	182	5	-	1
053. Karusen Janang	95	-	-	-
060. Pematang Karau	184	-	-	-
BARITO TIMUR	1 982	74	0	1

Sumber : Dinas Kesehatan Kabupaten Barito Timur

Source : Health Service of Barito Timur Regency

Tabel 4.2.8 Jumlah Ibu Hamil, Melakukan Kunjungan K1, K4, Kurang Energi Koronik (KEK), dan Apakah Mendapat Tablet Zat Besi (Fe) di Kabupaten Barito Timur, 2013–2017

Number of Pregnant Mother, Whether visit K1, K4, Whether Chronic Energy Deficiency (CED), and Whether Got Iron Substance (Fe) in Barito Timur Regency, 2013–2017

Tahun Years	Jumlah Ibu Hamil Number of Pregnant Mother	Melakukan Kunjungan K1 Do Visit K1	Melakukan Kunjungan K4 Do Visit K4	Kurang Energi Kronis (KEK) Chronic Energy Deficiency (CED)	Mendapat Zat Besi (Fe) Got Iron Substance (Fe)
(1)	(2)	(3)	(4)	(5)	(6)
2013	2 037	1 995	1 795	35	3 792
2014	2 037	1 871	1 792	-	1 995
2015	2 195	2 048	1 904	-	3 917
2016	2 659	2 183	2 116	108	2 124
2017	2 678	2 244	2 213	-	2 125

Sumber : Dinas Kesehatan Kabupaten Barito Timur

Source : Health Service of Barito Timur Regency

Tabel 4.2.9 Jumlah Remaja Usia 15–24 Tahun yang Mendapat Penyuluhan Tentang Kesehatan Reproduksi (Kespro), HIV/AIDS, dan Keluarga Berencana (KB) Menurut Kecamatan di Kabupaten Barito Timur, 2017

Number of Young People Aged 15–24 who Had Counselling on Reproductive Health, HIV/AIDS, and Family Planning by Subdistrict in Barito Timur Regency, 2017

Kecamatan <i>Subdistricts</i>	Penyuluhan Kespro Reproductive Health Counselling	Penyuluhan HIV/AIDS HIV/AIDS Counselling	Penyuluhan KB Family Planning Counselling
(1)	(2)	(3)	(4)
010. Benua Lima	-	10	-
020. Dusun Timur	-	24	-
021. Paju Epat	-	12	-
030. Awang	-	10	-
040. Patangkep Tutui	-	15	-
050. Dusun Tengah	-	12	-
051. Raren Batuah	-	15	-
052. Paku	-	10	-
053. Karusen Janang	-	12	-
060. Pematang Karau	-	10	-
BARITO TIMUR	0	130	0

Sumber : Dinas Kesehatan Kabupaten Barito Timur

Source : Health Service of Barito Timur Regency

Tabel 4.2.10 Jumlah Kasus HIV/AIDS, IMS, DBD, Diare, TB, dan Malaria Menurut Kecamatan di Kabupaten Barito Timur, 2017

Number Cases of HIV/AIDS, Sexually Transmitted Infections, Dengue Fever, TB, and Malaria by Subdistrict in Barito Timur Regency, 2017

Kecamatan <i>Subdistricts</i>	HIV/AIDS <i>HIV/AIDS</i>	IMS <i>Sexually Transmitted Infection</i>	DBD <i>Dengue Fever</i>
(1)	(2)	(3)	(4)
010. Benua Lima	2	-	2
020. Dusun Timur	3	-	-
021. Paju Epat	-	24	1
030. Awang	-	9	-
040. Patangkep Tutui	-	49	-
050. Dusun Tengah	1	-	-
051. Raren Batuah	-	12	-
052. Paku	-	-	-
053. Karusen Janang	-	4	1
060. Pematang Karau	1	-	-
BARITO TIMUR	7	98	4

Lanjutan Tabel 4.2.10

Continued Table 4.2.10

Kecamatan <i>Subdistricts</i>	Diare <i>Diarhea</i>	TB <i>Tuberculosis</i>	Malaria <i>Malaria</i>
(1)	(5)	(6)	(7)
010. Benua Lima	5	5	-
020. Dusun Timur	20	12	8
021. Paju Epat	3	2	-
030. Awang	6	6	1
040. Patangkep Tutui	4	7	9
050. Dusun Tengah	18	10	1
051. Raren Batuah	6	5	-
052. Paku	6	6	3
053. Karusen Janang	4	5	-
060. Pematang Karau	9	12	-
BARITO TIMUR	81	70	22

Sumber : Dinas Kesehatan Kabupaten Barito Timur

Source : Health Service of Barito Timur Regency

Tabel 4.2.11 Jumlah klinik Keluarga Berencana (KKB) dan Pos Pelayanan Keluarga Berencana Desa (PPKBD) Menurut Kecamatan di Kabupaten Barito Timur, 2017

Number of Family Planning Clinics (FPC) and The Postal Service Village Family Planing (PSVFP) by Subdistrict in Barito Timur Regency, 2017

Kecamatan Subdistrict	KKB Family Planning Clinnics	PPKBD Village Family Planning Service Units
(1)	(2)	(3)
010. Benua Lima	2	7
020. Dusun Timur	6	17
021. Paju Epat	3	9
030. Awang	6	11
040. Patangkep Tutui	3	10
050. Dusun Tengah	4	9
051. Raren Batuah	4	9
052. Paku	3	12
053. Karusen Janang	3	7
060. Pematang Karau	3	13
BARITO TIMUR	37	104
2016	38	104
2015	36	105
2014	36	104
2013	34	103

Sumber : Dinas Pengendalian Penduduk dan Keluarga Berencana Kabupaten Barito Timur

Source : *Population Control and Family Planning Services of Barito Timur Regency*

Tabel 4.2.12 Jumlah Pasangan Usia Subur dan Peserta KB Aktif Menurut Kecamatan di Kabupaten Barito Timur, 2017

Number of Fertile Age Couples and Active Acceptors Family Planning by Subdistrict in Barito Timur Regency, 2017

Kecamatan Subdistrict	Jumlah PUS Eligible Couples	Peserta KB Aktif Active Acceptor FP							Jumlah Total
		I U D	M O W	M O P	Kon- dom	Im- plant	Sunti- kan	Pil	
(1)	(2)	(3)	(4)	(5)	(6)	(7)	(8)	(9)	(10)
010. Benua Lima	1 139	32	19	-	-	85	373	470	979
020. Dusun Timur	4 865	113	82	2	7	410	1 582	1 647	3 843
021. Paju Epat	1 121	3	13	-	5	163	520	228	932
030. Awang	1 263	2	13	-	9	103	262	761	1 150
040. Patangkep Tutui	1 497	38	4	-	1	161	551	478	1 233
050. Dusun Tengah	5 169	108	86	1	72	175	1 235	2 230	3 907
051. Raren Batuah	1 660	15	3	-	2	99	609	709	1 437
052. Paku	1 463	13	11	-	10	278	449	316	1 077
053. Karusen Janang	920	7	13	-	6	121	396	214	757
060. Pematang Karau	2 432	16	11	5	9	124	825	1 016	2 006
BARITO TIMUR	21 529	347	255	8	121	1 719	6 802	8 069	17 321
2016	22 402	245	183	16	120	1 246	6 169	8 040	38 421
2015	20 202	290	212	8	138	1 263	6 194	8 014	19 168
2014	22 310	217	149	8	222	1 729	5 882	7 834	16 041
2013	20 715	226	132	8	315	1 579	5 613	8 391	16 264

Sumber : Dinas Pengendalian Penduduk dan Keluarga Berencana Kabupaten Barito Timur

Source : *Population Control and Family Planning Services of Barito Timur Regency*

Tabel 4.2.13 Jumlah Tenaga Kesehatan Menurut Unit Kerja dan Sarana Pelayanan Kesehatan di Kabupaten Barito Timur, 2017

Number of Health Workers by Work Units and Medical Service in Barito Timur Regency, 2017

Unit Kerja <i>Work Unit</i>	Tenaga Medis <i>Medical Personnel</i>				Tenaga Non Medis <i>Non-Medical Personnel</i>		
	Dokter <i>Doc tor</i>	Perawat <i>Nurse</i>	Bidan <i>Midwife</i>	Farmasi <i>Pharmacy</i>	Ahli Gizi <i>Nutritionist</i>	Sanitasi <i>Sanitation</i>	Kesehatan Masyarakat <i>Public Health</i>
(1)	(2)	(3)	(4)	(5)	(6)	(7)	(8)
Puskesmas	17	274	214	39	24	21	13
Instalasi Farmasi	-	-	-	-	-	-	-
Labkesda	-	-	-	-	-	-	-
Dinkes	1	2	-	7	1	1	11
Rumah Sakit	17	131	30	12	8	3	1
Jumlah/Total	35	407	244	58	33	25	25

Sumber : Dinas Kesehatan Kabupaten Barito Timur

Source : Health Service of Barito Timur Regency

Tabel 4.2.14 Persentase Penduduk Perempuan Usia 10 Tahun Ke Atas yang Pernah Kawin Menurut Usia Perkawinan Pertama di Kabupaten Barito Timur, 2017

Percentages of Female Population Ages Over 10 Years Old Who Ever Married by First Marriage Ages in Barito Timur Regency, 2017

Usia Perkawinan Pertama <i>First Marriage Age</i>	2015	2016	2017
(1)	(2)	(3)	(3)
≤16	14,50	15,57	16,87
17-18	22,91	18,43	20,07
19-20	36,55	24,47	27,94
21+	26,03	41,53	35,12

Sumber : Survei Sosial Ekonomi Nasional (Susenas) Maret 2017, BPS

Source : *National Socioeconomic Survey March 2017, BPS-Statistics Indonesia*

Tabel 4.2.15 Persentase Penduduk Usia 10 Tahun Ke Atas menurut Status Perkawinan di Kabupaten Barito Timur, 2017

Percentages of Population Over 10 Ten Years Old by Marriage Status in Barito Timur Regency, 2017

Status Perkawinan <i>Marriage Statous</i>	Laki-laki <i>Male</i>	Perempuan <i>Female</i>	Jumlah <i>Total</i>
(1)	(2)	(3)	(4)
Belum Kawin/Unmarried	36,63	25,68	31,31
Kawin/Married	58,83	62,43	60,58
Cerai Hidup/Divorce Life	2,51	3,27	2,88
Cerai Mati/Divorce Death	2,03	8,62	5,23

Sumber : Survei Sosial Ekonomi Nasional (Susenas) Maret 2017, BPS

Source : National Socioeconomic Survey March 2017, BPS-Statistics Indonesia

4.3 AGAMA /RELIGION

Tabel 4.3.1 Jumlah Tempat Peribadatan Menurut Kecamatan di Kabupaten Barito Timur, 2017

Number of Religious Worship Facilities by Subdistrict in Barito Timur Regency, 2017

Kecamatan Subdistrict	Masjid Mosque	Mushola Mushola	Gereja Protestan Protestant	Gereja Katolik Catholic	Pura/ Balai Basarah	Vihara Vihara
(1)	(2)	(3)	(4)	(5)	(6)	(7)
010. Benua Lima	4	8	11	4	-	-
020. Dusun Timur	10	23	52	14	1	-
021. Paju Epat	4	5	10	4	4	-
030. Awang	1	4	22	11	7	-
040. Patangkep Tutui	8	7	24	6	7	1
050. Dusun Tengah	12	35	14	6	8	-
051. Raren Batuah	9	16	13	6	3	-
052. Paku	5	2	25	6	8	-
053. Karusen Janang	4	7	17	4	2	-
060. Pematang Karau	13	26	14	5	2	-
BARITO TIMUR	70	133	202	66	42	1
2016	70	128	194	62	43	1
2015	67	126	190	61	40	1
2014*)	184	0	188	61	40	1
2013*)	181	0	190	61	39	0

Sumber : BPS Kabupaten Barito Timur

Source : BPS – Statistics of Barito Timur Regency

*) tahun 2013 dan 2014 tempat ibadah gabungan masjid dan mushola /2013 and 2014 places of worship combined mosque and prayer room

Tabel 4.3.2 Jumlah Jamaah Haji yang Berangkat dan Mendaftar di Kabupaten Barito Timur, 2017

Number of Hajj Departing dan Registered in Barito Timur Regency, 2017

Kecamatan Subdistrict	Berangkat/Departing			Mendaftar/Registered		
	Laki-laki Male	Perempu an Female	Jumlah Total	Laki-laki Male	Perempu an Female	Jumlah Total
(1)	(2)	(3)	(4)	(5)	(6)	(7)
010. Benua Lima	29	34	63	11	10	21
020. Dusun Timur	47	63	110	8	8	16
021. Paju Epat	2	3	5	14	16	30
030. Awang	-	-	-	-	-	-
040. Patangkep Tutui	1	2	3	1	1	2
050. Dusun Tengah	13	18	31	37	38	75
051. Raren Batuah	-	-	-	-	-	-
052. Paku	-	-	-	-	-	-
053. Karusen Janang	-	-	-	-	-	-
060. Pematang Karau	6	9	15	9	11	20
BARITO TIMUR	98	129	227	80	84	164

Sumber : Kementrian Agama Kabupaten Barito Timur

Source : Ministry of Religious Office Barito Timur Regency

4.4 KRIMINALITAS /CRIME

Tabel 4.4.1 Jumlah Tindak Pidana Menurut Kepolisian Resort di Kabupaten Barito Timur, 2013 – 2017

Number of Reported Criminal Cases by Subdistrict Police Office in Barito Timur Regency, 2013 – 2017

Satuan Wilayah <i>Unit Area</i>	2013	2014	2015	2016	2017
(1)	(2)	(3)	(4)	(5)	(5)
Mapolres	56	56	64	46	21
Polsek Benua Lima	3	9	4	9	4
Polsek Dusun Timur	25	26	29	19	9
Polsek Awang	7	4	8	6	4
Polsek Patangkep Tutui	18	17	18	13	6
Polsek Dusun Tengah	54	50	44	47	51
Polsek Pematang Karau	15	15	8	10	13
BARITO TIMUR	178	177	176	150	108

Sumber : Kantor Kepolisian Resort Kabupaten Barito Timur

Source : *Police Office Barito Timur Regency*

Tabel 4.4.2 **Persentase Penyelesaian Tindak Pidana Menurut Kepolisian Resort di Kabupaten Barito Timur, 2013 – 2016**

Percentage of Crime Clearance Rate by Subdistrict Police Office in Barito Timur Regency, 2013 – 2016

Satuan Wilayah <i>Unit Area</i>	2013	2014	2015	2016
(1)	(2)	(3)	(4)	(5)
Mapolres	53,57	105,36	82,81	104,00
Polsek Benua Lima	26,67	53,33	87,50	33,00
Polsek Dusun Timur	44,44	76,00	75,00	73,00
Polsek Awang	56,00	34,62	106,89	50,00
Polsek Patangkep Tutui	72,22	88,24	77,78	115,00
Polsek Dusun Tengah	28,57	50,00	62,50	100,00
Polsek Pematang Karau	100,00	44,44	75,00	50,00
BARITO TIMUR	50,56	76,27	82,95	75,00

Sumber : Kantor Kepolisian Resort Kabupaten Barito Timur

Source : *Police Office Barito Timur Regency*

Tabel 4.4.3 Banyaknya Kecelakaan dan Korban Lalu Lintas di Kabupaten Barito Timur, 2013 – 2017
Number of Traffic Accidents and Casualties in Barito Timur Regency, 2013 – 2017

Tahun <i>Year</i>	Jumlah Kecelakaan <i>Total Accidents</i>	Korban (Orang) <i>Victims (person)</i>		
		Meninggal <i>Died</i>	Luka Berat <i>Heavy Injuries</i>	Luka Ringan <i>Minor Injuries</i>
(1)	(2)	(3)	(4)	(5)
2017	52	20	22	52
2016	60	22	24	43
2015	38	12	21	34
2014	48	16	20	33
2013	66	18	22	56

Sumber : Kantor Kepolisian Resort Kabupaten Barito Timur

Source : *Police Office of Barito Timur Regency*

Tabel 4.4.4 Banyaknya Perkara yang Diterima dan Diselesaikan Menurut Bulan di Kabupaten Barito Timur, 2013 – 2017

Number of Received and Completed Cases by Month in Barito Timur Regency, 2013 – 2017

Bulan <i>Month</i>	Perkara Pidana <i>Criminal Cases</i>		Perkara Perdata <i>Civil Cases</i>		Jumlah <i>Total</i>	
	Diterima <i>Accepted</i>	Diselesaikan <i>Done</i>	Diterima <i>Accepted</i>	Diselesaikan/ <i>Done</i>	Diterima <i>Accepted</i>	Diselesaikan <i>Done</i>
(1)	(2)	(3)	(4)	(5)	(6)	(7)
Januari	13	12	1	1	14	13
Februari	11	14	1	2	12	16
Maret	10	14	2	1	12	15
April	8	9	-	-	8	9
Mei	15	8	-	1	15	9
Juni	17	11	-	1	17	12
Juli	16	11	3	-	19	11
Agustus	20	26	1	1	21	27
September	11	13	5	-	16	13
Oktober	7	19	2	3	9	22
Nopember	19	7	4	2	23	9
Desember	3	19	1	5	4	24
Jumlah/Total	150	163	20	17	170	180
2016	137	134	19	19	156	153
2015	132	114	25	22	157	136
2014	112	95	29	27	141	122
2013	110	93	24	17	134	110

Sumber : Pengadilan Negeri Kabupaten Barito Timur

Source : District Court of Barito Timur Regency

Tabel 4.4.5 Banyaknya Narapidana Menurut Bulan dan Jenis Kelamin di Kabupaten Barito Timur, 2013 – 2017

Number of Prisoners by Month and Sex in Barito Timur Regency, 2013 – 2017

Bulan <i>Month</i>	Laki-laki <i>Male</i>	Perempuan <i>Female</i>	Jumlah <i>Total</i>
(1)	(2)	(3)	(4)
Januari	12	-	12
Februari	14	1	15
Maret	11	3	14
April	10	-	10
Mei	8	-	8
Juni	11	1	12
Juli	12	-	12
Agustus	27	3	30
September	15	1	16
Oktober	23	1	24
Nopember	8	-	8
Desember	19	1	20
Jumlah/Total	170	11	181
2016	134	5	140
2015	133	9	142
2014	117	23	140
2013	117	9	126

Sumber : Pengadilan Negeri Kabupaten Barito Timur

Source : *Subdistrict Court of Barito Timur Regency*

Tabel 4.4.6 Banyaknya Narapidana Menurut Kelompok Umur dan Jenis Kelamin di Kabupaten Barito Timur, 2017

Number of Prisoners by Groups of Age and Sex in Barito Timur Regency, 2017

Kelompok Umur <i>Groups of Age</i>	Laki-laki <i>Male</i>	Perempuan <i>Female</i>	Jumlah <i>Total</i>
(1)	(2)	(3)	(4)
<15	-	-	-
16 – 19	13	-	13
20 – 24	37	1	38
25 – 29	37	2	39
30>	79	7	86
Jumlah/Total	166	10	176

Sumber : Rumah Tahanan Negara Kelas IIB Tamiang Layang

Source : *State Detention Class IIB Tamiang Layang*

Tabel 4.4.7 Jumlah Personel Kepolisian Resort dan Kepolisian Sektor Jajaran Menurut Kepangkatan dan Jenis Kelamin di Kabupaten Barito Timur, 2017

Number of Personnels Police Resort and Police Sector by Groups of Grade and Sex in Barito Timur Regency, 2013 – 2017

Kelompok Kepangkatan <i>Groups of Grade</i>	Laki-laki <i>Male</i>	Perempuan <i>Female</i>	Jumlah <i>Total</i>
(1)	(2)	(3)	(4)
Perwira Tinggi	-	-	-
Perwira Menengah	4	-	4
Perwira Pertama	27	1	28
Bintara Tinggi	35	-	35
Bintara	175	10	185
Tamtama	-	-	-
PNS	1	2	3
Jumlah/Total	242	13	255

Sumber : Kantor Kepolisian Resort Kabupaten Barito Timur

Source : Police Office Barito Timur Regency

Tabel 4.4.8 Jumlah Tindak Pidana Terbanyak menurut Jenis Tindak Pidana di Kabupaten Barito Timur, 2017

Number of Most Criminal Acts by Types of Crime in Barito Timur Regency, 2017

Jenis Tindak Pidana <i>Types of Crime</i>	2017
(1)	(2)
Pencurian dengan Pemberatan	24
Pencurian Kendaraan Bermotor	22
Senjata Tajam	12
Pengroyokan	5
Penggelapan	5
Penganiayaan	9
Pengancaman	5
Penganiayaan Berat	4
Temu Mayat	5
Penipuan	4
Pencurian	2
Jumlah/Total	97

Sumber : Pengadilan Negeri Kabupaten Barito Timur

Source : *Subdistrict Court of Barito Timur Regency*

4.5 KEMISKINAN / POVERTY

Tabel 4.5.1 Garis Kemiskinan dan Penduduk Miskin di Kabupaten Barito Timur, 2013 – 2017

Poverty Line and Poor Population in Barito Timur Regency, 2013 – 2017

Tahun Years	Garis Kemiskinan (Ribu Rupiah) <i>Poverty Line (Million Rupiahs)</i>	Penduduk Miskin <i>Poor Population</i>	
		Jumlah (000) <i>Number</i>	Persentase <i>Percentage</i>
(1)	(2)	(3)	(4)
2013	338,47	9,50	8,52
2014	401,51	9,52	8,55
2015	415,71	9,51	8,41
2016	442,07	8,88	7,64
2017	467,09	8,56	7,17

Sumber : Survei Sosial Ekonomi Nasional (Susenas) Maret 2017, BPS

Source : National Socioeconomic Survey March 2017, BPS-Statistics Indonesia

Tabel 4.5.2 Indeks Gini di Kabupaten Barito Timur, 2013 – 2017
Table *Gini Index in Barito Timur Regency, 2013 – 2017*

Tahun <i>Years</i>	Indeks Gini <i>Gini Index</i>
(1)	(2)
2013	0,286
2014	0,323
2015	0,382
2016	0,327
2017	0,307


Sumber : Survei Sosial Ekonomi Nasional (Susenans) Maret 2017, BPS

Source : *National Socioeconomic Survey March 2017, BPS-Statistics Indonesia*

BAB 5

PERTANIAN

AGRICULTURE



Populasi Ternak Menurut Jenis Ternak
di Kabupaten Barito Timur

Type of Crops in Barito Timur Regency

PENJELASAN TEKNIS

TECHNICAL NOTES

1. **Lahan sawah** adalah lahan pertanian yang berpetak-petak dan dibatasi oleh pematang (galangan), saluran untuk menahan/menyalurkan air, yang biasanya ditanami padi sawah tanpa memandang dari mana diperoleh atau status lahan tersebut. Lahan yang dimaksud termasuk lahan yang terdaftar di Pajak Bumi Bangunan, Iuran Pembangunan Daerah, lahan bengkok, lahan serobotan, lahan rawa yang ditanami padi dan lahan bekas tanaman tahunan yang telah dijadikan sawah, baik yang ditanami padi, palawija, atau tanaman semusim lainnya.
 2. **Tegal/Kebun** adalah lahan pertanian bukan sawah (lahan kering) yang ditanami tanaman semusim atau tahunan dan terpisah dengan halaman sekitar rumah serta penggunaannya tidak berpindah pindah.
 3. **Ladang/Huma** adalah lahan pertanian bukan sawah (lahan kering) yang biasanya ditanami tanaman semusim dan penggunaannya hanya semusim atau dua musim, kemudian akan ditinggalkan bila sudah tidak subur lagi (berpindah-pindah). Kemungkinan lahan ini akan dikerjakan kembali jika
1. **Wetland** is agricultural land that separated by small dykes to resist water, where the main crop is usually wetland paddy without considering where it is got from or the status of the land. It includes the land that is registered at land income tax office, regional development contribution, 'bengkok' land, illegal ownership, swamps for rice cultivation, and annual crop land mark that has been used as rice field, which are both planted with paddy, secondary crops or the other seasonal crops.
 2. **Dry field/Garden** is an dryland (unirrigated land) which is planted with seasonal or annual crops and separately from the yard around the house without shifting.
 3. **Unirrigated agricultural field /Shifting cultivation land** is dryland (unirrigated land) that usually is cultivated for seasonal crops and utilized only for one or two seasons, then it will be left when it is not fertile (shifting). Maybe, this land will be used again in a few years if it

sudah subur.

has been fertile.

4. **Lahan yang sementara tidak diusahakan** adalah lahan yang biasanya diusahakan tetapi untuk sementara (lebih dari 1 (satu) tahun tetapi kurang dari atau sama dengan 2 (dua) tahun) tidak diusahakan, termasuk lahan sawah yang tidak diusahakan selama lebih dari 2 (dua) tahun.
4. *Temporarily unused land is land that is regularly used but temporarily (more than a year but less or equal than two years) is unused, it includes wetland that is not cultivated more than two years.*
5. **Data pokok tanaman pangan** yang dikumpulkan adalah luas panen dan produktivitas (hasil per hektar). Produksi tanaman pangan merupakan hasil perkalian antara luas panen dengan produktivitas. Pengumpulan data luas panen dilakukan setiap bulan dengan pendekatan area kecamatan di seluruh wilayah Indonesia. Pengumpulan data produktivitas dilakukan melalui pengukuran langsung pada plot ubinan berukuran 2,5 m x 2,5 m. Pengumpulan data produktivitas dilakukan setiap subround (empat bulanan) pada waktu panen petani.
5. *The main food crops data collected consists of harvested area and productivity (yield per hectare). Food crops production is generated by harvested area multiplied by productivity. The harvested area data is collected every month using subdistrict area approach in all sub district in Indonesia. The productivity data collection is conducted by a direct measurement in 2,5 m x 2,5 m crop cutting plot. The productivity measurement is conducted in every subround (four monthly) at the time when farmers are harvesting their crops.*
6. **Data produksi padi dan palawija** yang disajikan adalah dalam kualitas: gabah kering giling (padi), pipilan kering (jagung), biji kering (kedelai dan kacang tanah), dan umbi basah (ubi kayu dan ubi jalar).
6. *Production of paddy and secondary crops data are presented in the form of: dry unhusked rice (paddy), dry loose maize (maize), dry shells crops (soybeans and peanuts), and fresh roots (cassava and sweet potatoes).*

7. **Tanaman sayuran dan buah semusim.** **Tanaman sayuran semusim** adalah tanaman sumber vitamin, garam mineral dan lain-lain yang dikonsumsi dari bagian tanaman yang berupa daun, bunga, buah, dan umbinya yang berumur kurang dari satu tahun. **Tanaman buah-buahan semusim** adalah tanaman sumber vitamin, garam mineral, dan lain-lain yang dikonsumsi dari bagian tanaman yang berupa buah, berumur kurang dari satu tahun, tidak berbentuk pohon/rumpun tetapi menjalar dan berbatang lunak.
8. **Tanaman buah dan sayuran tahunan.** **Tanaman buah-buahan tahunan** adalah tanaman sumber vitamin, garam mineral, dan lain-lain yang dikonsumsi dari bagian tanaman yang berupa buah dan merupakan tanaman tahunan. **Tanaman sayuran tahunan** adalah tanaman sumber vitamin, garam mineral, dan lain-lain yang dikonsumsi dari bagian tanaman yang berupa daun dan atau buah yang berumur lebih dari satu tahun.
9. **Tanaman biofarmaka** adalah tanaman yang bermanfaat untuk obat-obatan, kosmetik, dan kesehatan yang dikonsumsi dari bagian tanaman seperti daun, batang, buah, umbi
7. **Seasonal vegetable and fruit plants.** **Seasonal vegetable plants** are plants which are the sources of vitamin, mineral salt, etc, consumed from the part of the plant in the form of leaf, flower, fruit, and root with the age of less than one year. **Seasonal fruit plants** are plants which are the sources of vitamin, mineral salt, etc, consumed from the part of the plant in the form of fruits. These plants are creeps with the age of less than one year.
8. **Annual fruit and vegetable plants.** **Annual fruit plants** are plants which are the sources of vitamin, contained mineral salt, etc, consumed from the part of plant in the form of fruit and more than one year of age. **Annual vegetable plants** are plants which are the sources of vitamin, contained mineral salt, etc, consumed from the part of the plant in the form of vegetable and more than one year of age.
9. **Medicinal plants** are plants which are useful for medicine. It is consumed from part of the plant such as leaf, flower, fruit, tuber, and root.

(rimbang), ataupun akar

10. **Luas panen tanaman hortikultura** adalah luas tanaman sayuran, buah-buahan, biofarmaka, dan tanaman hias yang diambil hasilnya/dipanen pada periode pelaporan.
10. *Harvested area of horticulture is an area which vegetable, fruit, medicinal and ornamental plant of crop harvested during the period of report.*
11. **Luas panen untuk tanaman sayuran** adalah luas tanaman yang dipanen sekaligus/habis/dibongkar dan luas tanaman yang dipanen berkali-kali (lebih dari satu kali)/belum habis. **Tanaman yang dipanen sekaligus/habis/dibongkar** adalah tanaman yang sehabis panen langsung dibongkar/dicabut, terdiri dari bawang merah, bawang putih, kentang dan kol/kubis. **Tanaman yang dipanen berkali-kali/belum habis** adalah tanaman yang pemanenannya lebih dari satu kali dan biasanya dibongkar apabila panen terakhir sudah tidak memadai lagi, terdiri dari: cabe besar, cabe rawit, tomat, terung, buncis, ketimun, labu siam, kangkung, bayam, semangka, dan blewah.
11. *Harvested area of vegetables is area of entirely plant harvested/demolished and plant harvested several times/undemolished. Entirely plants harvested/demolished are plants usually harvested once and demolished to be substituted by other plants, consisting of: shallots, garlic, potato, and cabbage. Plants harvested several times/undemolished are plants usually harvested more than once and demolished in the case that the last harvest was economically not profitable. They consist of: chili, small chili, tomatoes, egg plant, frech beans, cucumber, pumpkin/chajota, swamp cabbage, spinach, watermelon, and blewah.*
12. **Produksi hortikultura** adalah hasil menurut bentuk produk dari setiap tanaman sayuran, buah-buahan, biofarmaka, dan tanaman hias yang diambil berdasarkan luas yang dipanen/tanaman yang menghasilkan
12. *Horticulture production is the standard production quantity form of vegetable, fruit, medicinal, and ornamental plant based on harvested area/the number of production plants reported*

pada bulan/triwulan laporan.

monthly/quarterly.

13. **Data perkebunan besar** dikumpulkan oleh BPS setiap bulan secara lengkap (sensus bulanan) dengan sistem surat pos. Khusus untuk tanaman kelapa, cengkeh, dan kapok, datanya diperoleh dari Direktorat Jenderal Perkebunan. Data perkebunan rakyat juga diperoleh dari Direktorat Jenderal Perkebunan.
13. **Data on estates** are collected by the BPS every month on complete basis through a mailing system. Data on coconut, clove, and kapok, as well as on smallholder plantation, are acquired from the Directorate General of Estates.
14. **Data populasi ternak** bersumber dari Direktorat Jenderal Peternakan dan Kesehatan Hewan Kementerian Pertanian, sedangkan jumlah pemotongan ternak merupakan hasil Survei Laporan Pemotongan Ternak. Pengumpulan data pemotongan ternak dilakukan secara lengkap setiap triwulan di seluruh Rumah Potong Hewan (RPH) dan Tempat Pemotongan Hewan (TPH) yang ada di Indonesia.
14. **Data of domestic livestock population** are obtain from the Directorate General of Livestock and Animal Health Service, while data on the number of animals slaughtered are based on the quarterly survey conducted by BPS. This survey is a complete enumeration on all slaughterhouses and abattoirs in Indonesia.
15. **Data statistik perikanan** merupakan data sekunder yang bersumber dari Direktorat Jenderal Perikanan Tangkap dan Direktorat Jenderal Budidaya. Statistik perikanan dibedakan atas data Perikanan Tangkap dan Perikanan Budidaya. Perikanan Tangkap diklasifikasikan atas penangkapan ikan di laut dan penangkapan ikan di perairan umum. Perikanan Budidaya diklasifikasikan atas jenis budidaya
15. **Fishery Statistics** are secondary data obtained from the Directorate General of Capture Fisheries and Directorate General of Aquaculture. Fishery statistics are categorized into capture fisheries and aquaculture. Capture fisheries are further classified into marine capture fisheries and inland open water capture fisheries. Aquaculture are further classified into several

yaitu budidaya laut, tambak, kolam, karamba, jaring apung, dan sawah.

types of culture: marine culture, brackish water pond, fresh water pond, cage, floating net, and fish breeding in paddy field.

16. **Rumah Tangga Perikanan Tangkap** adalah rumah tangga yang melakukan kegiatan penangkapan ikan/binatang air lainnya/tanaman air dengan tujuan sebagian/seluruh hasilnya untuk dijual.

16. **A capture fishery household** is a household conducting activities in catching fishes/other aquatic animals/aquatic plants, for which the products are wholly or partly to be sold.

17. **Rumah Tangga Perikanan Budidaya** adalah rumah tangga yang melakukan kegiatan budidaya ikan/binatang air lainnya/tanaman air dengan tujuan sebagian/seluruh hasilnya untuk dijual.

17. **An aquaculture fishery household** is a household conducting activities in culturing fishes/other aquatic animals/aquatic plants, for which the products are wholly or partly to be sold. *different types of parameters.*

ULASAN

DESCRIPTION

5.1. TANAMAN PANGAN

Pada tahun 2015, luas panen padi sawah Barito Timur adalah 6.792 Ha dengan produksi 27.426 ton, sedangkan luas panen padi ladang 2.095 Ha dengan produksi 5.295 ton. Penghasil padi ladang terbesar adalah Kecamatan Dusun Timur dengan luas panen total 580 Ha dan total produksi 1.466 ton.

5.2. HORTIKULTURA

Produksi sayuran dan buah-buahan di Kabupaten Barito Timur tahun 2016 pada umumnya mengalami peningkatan produksi dibandingkan tahun sebelumnya. Untuk buah-buahan, komoditas dengan nilai produksi terbesar adalah cempedak, durian, dan pisang.

5.3. PERKEBUNAN

Pada tahun 2017, luas area tanam dan produksi rata-rata untuk komoditas perkebunan di Kabupaten Barito Timur berfluktuatif. Sebagian mengalami

5.1. FOOD CROPS

On 2015, harvested area of wet land paddy in Barito Timur was 6.792 Ha with 27.426 ton production, while dry land paddy was 2.095 Ha with 5.295 ton production. Dusun Timur Subdistrict was the biggest harvested dry land area and production with 580 Ha and 1.465 ton total production.

5.2. HORTICULTURE

Vegetables and fruits production of Barito Timur Regency in 2016 generally has increased than before. While jack fruit, durian, and bananas were the biggest production for fruit commodities.

5.3. PLANTATION

In 2017, crops area and production rate of plantation commodities in Barito Timur Regency were fluktuative. Some increased from the previous year

peningkatan dari tahun sebelumnya sementara yang lain mengalami penurunan. Hal ini dikarenakan turunya harga jual komoditas karet yang menurunkan gairah para petani untuk meningkatkan produksinya karena karet merupakan komoditas utama subsektor perkebunan di Barito Timur. Sedangkan komoditas kelapa sawit mengalami peningkatan luas area tanam dan produksi rata-rata, dikarenakan banyaknya perusahaan dan warga yang berpindah tanam ke komoditas kelapa sawit.

5.4. PETERNAKAN

Populasi ternak di Kabupaten Barito Timur didominasi oleh ternak babi, sapi potong, kerbau, dan kambing. Pada tahun 2017, populasi babi mencapai 36.967 ekor, sapi potong 1.521 ekor, kerbau 1.003 ekor dan kambing 810 ekor.

5.5. PERIKANAN

Produksi perikanan di Barito Timur hanyalah hasil perikanan darat yang dibedakan menjadi perikanan umum dan

while others experienced a decline. It because the low price of the rubber commodities that given the farmer's spirit to decrease their production where rubber is the primary commodities of plantation subsector in Barito Timur Regency. While the palm oil commodity increased the area of planting and average production, due to the number of companies and citizens who moved to the commodity of palm oil

5.4. LIVESTOCK

The population of livestock in Barito Timur Regency was dominated by pig, meat cow, buffalo, and goat. In 2017, the population of pig was 36.967 heads, meat cow was 1.521 heads, buffalo was 1.003 heads and goat was 810 heads.

5.5. FISHERY

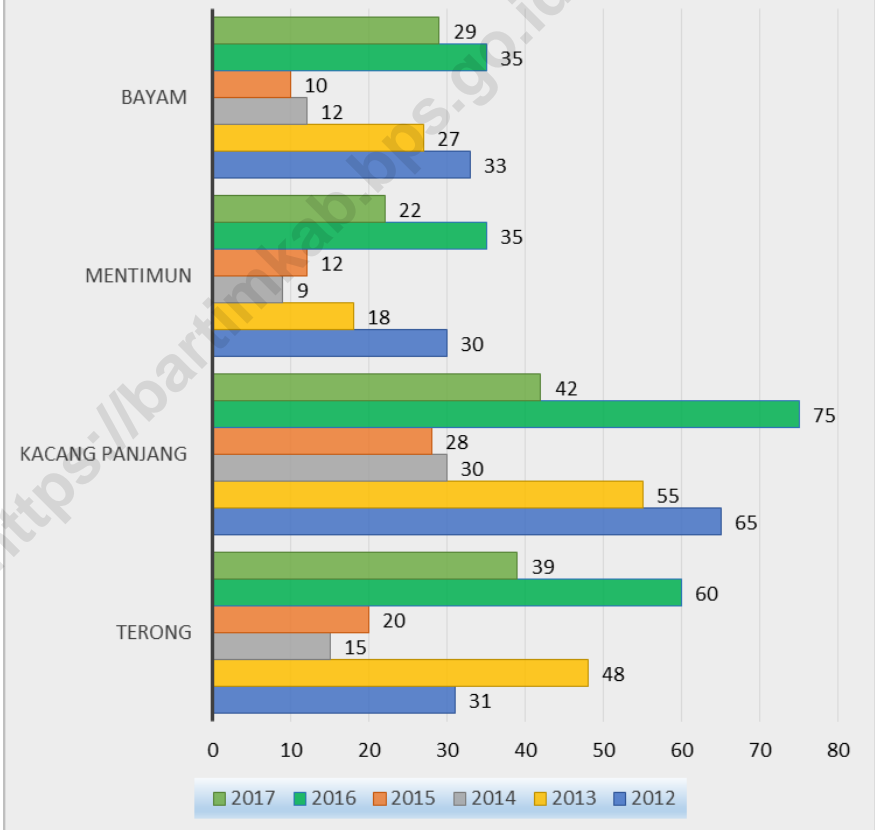
The Production of Fisheries in Barito Timur is only inland fisheries which divided by open water and culture

budi daya. Tahun 2017, produksi perikanan budi daya secara keseluruhan produksinya mengalami peningkatan 7,90% dibandingkan tahun sebelumnya menjadi sebanyak 1.268,40 ton. Kecamatan dengan produksi ikan tertinggi adalah Kecamatan Pematang Karau.

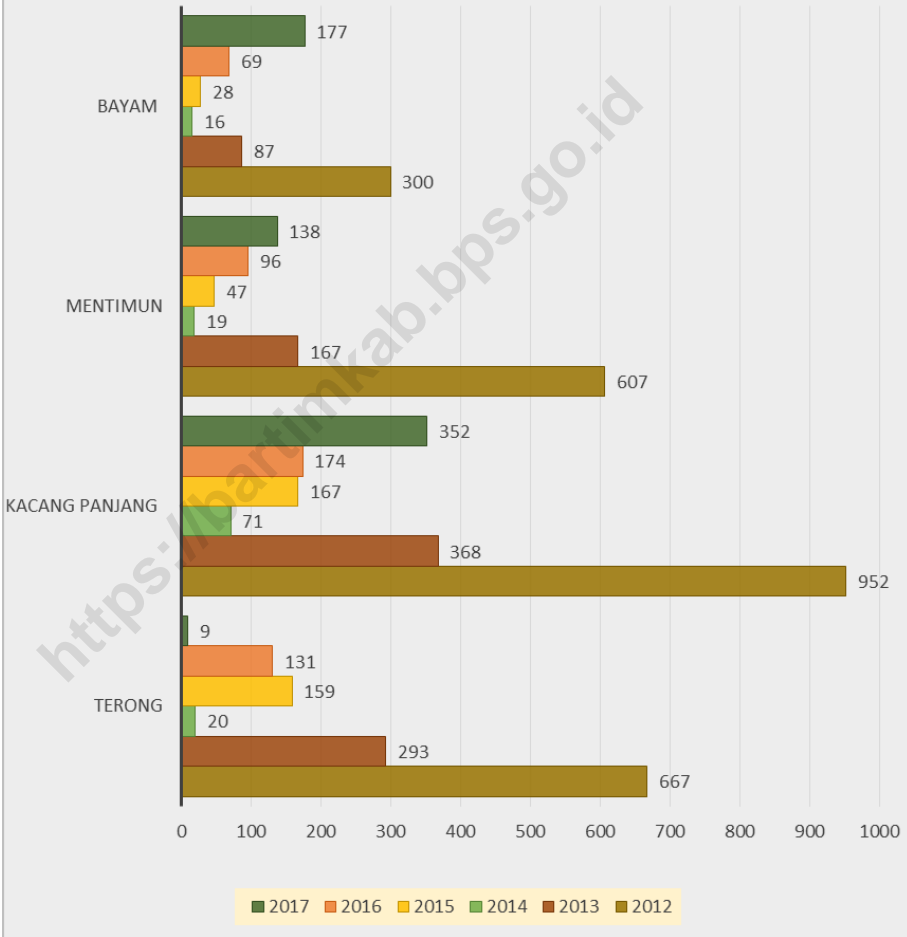
fisheries. In 2016 the production of culture fisheries was increased 4,46% than before as 1.268,40 ton. The Subdistrict with the highest fish production is Pematang Karau Subdistrict.

<https://bartimkab.bps.go.id>

Gambar 5.1
Luas Panen Tanaman Sayuran di Kabupaten Barito
Timur, 2012-2017 (Ha)
Vegetables Harvested Area in Barito Timur Regency,
2012-2017 (Ha)



Gambar 5.2
Produksi Tanaman Sayuran di Kabupaten Barito Timur, 2012-
2017 (Ton)
Production of Vegetables in Barito Timur Regency,
2012-2017 (Ton)



5.1 TANAMAN PANGAN /FOOD CROPS

Tabel 5.1.1 Luas Lahan Sawah Menurut Kecamatan dan Jenis Pengairan di Kabupaten Barito Timur (Ha), 2015

Wetland Area by Subdistrict and Type of Irrigation in Barito Timur Regency (Ha), 2015

Kecamatan Subdistrict	Irigasi Irrigation			Jumlah Irigasi Total Irriga tion	Tadah Hujan Rain fed	Pasang Surut Ebbtide	Lainnya Other	Jumah Luas Sawah Total Wetland Area
	Ditanami Padi Planted With Rice	Ditanami Tanaman Lain Other Crops Planted	Tidak Ditanami Not Planted					
(1)	(2)	(3)	(4)	(5)	(6)	(7)	(8)	(9)
010. Benua Lima	93	-	-	93	965	45	-	1 103
020. Dusun Timur	-	-	-	-	215	-	-	215
021. Paju Epat	-	-	-	-	1 100	-	900	2 000
030. Awang	-	-	-	-	865	-	624	1 489
040. Patangkep Tutui	-	-	-	-	550	-	-	550
050. Dusun Tengah	1 623	23	-	1 646	1 043	-	45	2 734
051. Raren Batuah	-	-	-	-	1 158	-	-	1 158
052. Paku	745	12	211	968	907	-	135	2 010
053. KarusenJanang	647	81	298	1 026	108	-	211	1 345
060. Pematang Karau	-	-	-	-	2 026	-	450	2 476
BARITO TIMUR	3 108	116	509	3 733	8 937	45	2 365	15 080
2014	2 954	130	428	3 512	10 455	600	2 635	17 202
2013	2 757	365	614	3 736	8 988	0	3 205	15 929
2012	3 256	274	278	3 808	8 837	0	3 226	15 871
2011	3 478	250	262	3 990	7 982	0	4 391	16 363

Sumber : Dinas Pertanian Kabupaten Barito Timur

Source : Agriculture Services of Barito Timur Regency

Catatan : Data 2016 dan 2017 belum tersedia karena sedang dalam pergantian metodologi.

Note : 2016 and 2017 data is not available yet due to methodology change

Tabel 5.1.2 Luas Lahan Tegal/Kebun, Ladang/Huma, dan Lahan yang Sementara Tidak Diusahakan Menurut Kecamatan di Kabupaten Barito Timur, 2015

Area of Dry Field/Garden, Shifting Cultivation, Land and Temporarily Unused Land by Subdistrict in Barito Timur Regency, 2015

Kecamatan Subdistrict	Tegal/Kebun Dry Field/Garden	Ladang/Huma Shifting Cultivation	Sementara Tidak Diusahakan Temporarily Unused
(1)	(2)	(3)	(4)
010. Benua Lima	4 200	2 182	125
020. Dusun Timur	6 070	547	34
021. Paju Epat	6 740	2 092	180
030. Awang	9 271	273	1 005
040. Patangkep Tutui	157	1 574	750
050. Dusun Tengah	290	353	4 324
051. Raren Batuah	9 165	172	1 372
052. Paku	250	353	3 030
053. Karusen Janang	4 215	73	210
060. Pematang Karau	572	16	475
BARITO TIMUR	40 930	7 635	11 505

Sumber : Dinas Pertanian Kabupaten Barito Timur

Source : *Agriculture Services of Barito Timur Regency*

Catatan : Data 2016 dan 2017 belum tersedia karena sedang dalam pergantian metodologi.

Note : *2016 and 2017 data is not available yet due to methodology change*

Tabel 5.1.3 Luas Panen, Produksi, dan Produktivitas Padi Sawah dan Padi Ladang Menurut Kecamatan di Kabupaten Barito Timur, 2015
Harvested Area, Production, and Productivity of Wetland and Dryland Paddy by Subdistrict in Barito Timur Regency, 2015

Kecamatan <i>Subdistrict</i>	Padi Sawah <i>Wetland Paddy</i>		
	Luas Panen <i>Harvested Area (Ha)</i>	Produksi <i>Production (Ton)</i>	Produktivitas <i>Productivity (Ku/Ha)</i>
(1)	(2)	(3)	(4)
010. Benua Lima	130	525	40,38
020. Dusun Timur	165	666	40,38
021. Paju Epat	-	-	-
030. Awang	298	1 203	40,38
040. Patangkep Tutui	197	796	40,38
050. Dusun Tengah	2 644	10 676	40,38
051. Raren Batuah	172	695	40,38
052. Paku	1 375	5 552	40,38
053. Karusen Janang	180	727	40,38
060. Pematang Karau	1 631	6 586	40,38
BARITO TIMUR	6 792	27 426	40,38
2014	6 427	25 048	38,97
2013	6 643	24 522	36,91
2012	6 269	21 536	34,35
2011	6 679	22 106	33,10

Lanjutan Tabel 5.1.3

Continued Table 5.1.3

Kecamatan <i>Subdistrict</i>	Padi Ladang <i>Dryland Paddy</i>		
	Luas Panen <i>Harvested Area (Ha)</i>	Produksi <i>Production (Ton)</i>	Produktivitas <i>Productivity (Ku/Ha)</i>
(1)	(2)	(3)	(4)
010. Benua Lima	160	404	25,27
020. Dusun Timur	580	1 466	25,27
021. Paju Epat	117	296	25,27
030. Awang	30	76	25,27
040. Patangkep Tutui	462	1 167	25,27
050. Dusun Tengah	256	647	25,27
051. Raren Batuah	239	604	25,27
052. Paku	155	392	25,27
053. Karusen Janang	85	215	25,27
060. Pematang Karau	11	28	25,27
BARITO TIMUR	2 095	5 295	25,27
2014	2 392	5 994	25,06
2013	2 710	6 621	24,43
2012	4 115	9 812	23,84
2011	3 850	8 963	23,28

Sumber : Luas panen dari dinas pertanian melalui laporan statistik pertanian tanaman pangan, padi. Produktivitas dari survei ubinan tanaman pangan

Source : *Harvested Area Sourced from Agriculture and Livestock Office of Barito Timur Regency through The Food Crops Statistical Report. Productivity Sourced from BPS-Statistics of Barito Timur Regency through Surveys Of Food Crops*

Catatan : Data 2016 tidak dapat ditampilkan karena sedang dalam proses perbaikan metodologi

Notes : *2016 data can not be displayed because it is in the process of improving the methodology*

Tabel 5.1.4 Luas Panen, Produksi, dan Produktivitas Jagung dan Kedelai Menurut Kecamatan di Kabupaten Barito Timur, 2011 – 2015
Harvested Area, Production, and Productivity of Maize and Soybean by Subdistrict in Barito Timur Regency, 2011 – 2015

Kecamatan <i>Subdistrict</i>	Jagung <i>Maize</i>		
	Luas Panen <i>Harvested Area (Ha)</i>	Produksi <i>Production (Ton)</i>	Produktivitas <i>Productivity (Ku/Ha)</i>
(1)	(2)	(3)	(4)
010. Benua Lima	-	-	-
020. Dusun Timur	-	-	-
021. Paju Epat	-	-	-
030. Awang	4	10	25,00
040. Patangkep Tutui	-	-	-
050. Dusun Tengah	4	10	25,00
051. Raren Batuah	-	-	-
052. Paku	-	-	-
053. Karusen Janang	-	-	-
060. Pematang Karau	-	-	-
BARITO TIMUR	8	20	25,00
2014	4	9	22,50
2013	19	50	26,32
2012	56	130	23,21
2011	79	163	20,63

Lanjutan Tabel 5.1.4
Continued Table 5.1.4

Kecamatan <i>Subdistrict</i>	Kedelai <i>Soybean</i>		
	Luas Panen Harvested Area (Ha)	Produksi Production (Ton)	Produktivitas Productivity (Ku/Ha)
(1)	(2)	(3)	(4)
010. Benua Lima	-	-	-
020. Dusun Timur	-	-	-
021. Paju Epat	-	-	-
030. Awang	7	6	9,41
040. Patangkep Tutui	3	3	9,41
050. Dusun Tengah	5	5	9,41
051. Raren Batuah	2	2	9,41
052. Paku	-	-	-
053. Karusen Janang	-	-	-
060. Pematang Karau	-	-	-
BARITO TIMUR	17	16	9,41
2014	14	17	12,14
2013	17	21	12,35
2012	29	35	12,07
2011	66	76	11,52

Sumber : Luas panen dari dinas pertanian melalui laporan statistik pertanian tanaman pangan, padi. Produktivitas dari survei ubinan tanaman pangan

Source : *Harvested Area Sourced from Agriculture and Livestock Office of Barito Timur Regency through The Food Crops Statistical Report. Productivity Sourced from BPS-Statistics of Barito Timur Regency through Surveys Of Food Crops*

Catatan : Data 2016 tidak dapat ditampilkan karena sedang dalam proses perbaikan metodologi

Notes : *2016 data can not be displayed because it is in the process of improving the methodology*

Tabel 5.1.5 Luas Panen, Produksi, dan Produktivitas Kacang Tanah dan Kacang Hijau Menurut Kecamatan di Kabupaten Barito Timur, 2011 – 2015

Harvested Area, Production, and Productivity of Peanut and Greenpea by Subdistrict in Barito Timur Regency, 2011 – 2015

Kecamatan <i>Subdistrict</i>	Kacang Tanah <i>Peanut</i>		
	Luas Panen <i>Harvested Area (Ha)</i>	Produksi <i>Production (Ton)</i>	Produktivitas <i>Productivity (Ku/Ha)</i>
(1)	(2)	(3)	(4)
010. Benua Lima	-	-	-
020. Dusun Timur	-	-	-
021. Paju Epat	1	1	10,00
030. Awang	-	-	-
040. Patangkep Tutui	-	-	-
050. Dusun Tengah	7	7	10,00
051. Raren Batuah	1	1	10,00
052. Paku	-	-	-
053. Karusen Janang	-	-	-
060. Pematang Karau	1	1	10,00
BARITO TIMUR	10	10	10,00
2014	6	6	10,00
2013	20	22	11,00
2012	20	22	11,00
2011	30	34	11,33

Lanjutan Tabel 5.1.5

Continued Table 5.1.5

Kecamatan <i>Subdistrict</i>	Kacang Tanah <i>Peanut</i>		
	Luas Panen <i>Harvested Area (Ha)</i>	Produksi <i>Production (Ton)</i>	Produktivitas <i>Productivity (Ku/Ha)</i>
(1)	(2)	(3)	(4)
010. Benua Lima	-	-	-
020. Dusun Timur	-	-	-
021. Paju Epat	-	-	-
030. Awang	-	-	-
040. Patangkep Tutui	-	-	-
050. Dusun Tengah	-	-	-
051. Raren Batuah	1	1	8,00
052. Paku	-	-	-
053. Karusen Janang	-	-	-
060. Pematang Karau	4	3	8,00
BARITO TIMUR	5	4	8,00
2014	0	0	0
2013	7	5	7,14
2012	9	7	7,78
2011	25	18	8,10

Sumber : Luas panen dari dinas pertanian melalui laporan statistik pertanian tanaman pangan, padi. Produktivitas dari survei ubinan tanaman pangan

Source : *Harvested Area Sourced from Agriculture and Livestock Office of Barito Timur Regency through The Food Crops Statistical Report. Productivity Sourced from BPS-Statistics of Barito Timur Regency through Surveys Of Food Crops*

Catatan : Data 2016 tidak dapat ditampilkan karena sedang dalam proses perbaikan metodologi

Notes : *2016 data can not be displayed because it is in the process of improving the methodology*

Tabel 5.1.6 Luas Panen, Produksi, dan Produktivitas Ubi Kayu dan Ubi Jalar Menurut Kecamatan di Kabupaten Barito Timur, 2011 – 2015

Harvested Area, Production, and Productivity of Cassava and Sweet Potatoes by Subdistrict in Barito Timur Regency, 2011 - 2015

Kecamatan <i>Subdistrict</i>	Ubi Kayu <i>Cassava</i>		
	Luas Panen <i>Harvested Area (Ha)</i>	Produksi <i>Production (Ton)</i>	Produktivitas <i>Productivity (Ku/Ha)</i>
(1)	(2)	(3)	(4)
010. Benua Lima	7	107	153,18
020. Dusun Timur	2	31	153,18
021. Paju Epat	22	337	153,18
030. Awang	2	30	153,18
040. Patangkep Tutui	4	62	153,18
050. Dusun Tengah	1	15	153,18
051. Raren Batuah	5	77	153,18
052. Paku	1	15	153,18
053. Karusen Janang	-	-	-
060. Pematang Karau	-	-	-
BARITO TIMUR	44	674	153,18
2014	66	794	120,30
2013	104	1 243	119,52
2012	180	2 130	118,33
2011	220	2 603	118,32

Lanjutan Tabel 5.1.6

Continued Table 5.1.6

Kecamatan <i>Subdistrict</i>	Ubi Jalar <i>Sweet Potatoes</i>		
	Luas Panen <i>Harvested Area (Ha)</i>	Produksi <i>Production (Ton)</i>	Produktivitas <i>Productivity (Ku/Ha)</i>
(1)	(2)	(3)	(4)
010. Benua Lima	-	-	-
020. Dusun Timur	2	19	94,44
021. Paju Epat	2	18	94,44
030. Awang	-	-	-
040. Patangkep Tutui	2	19	94,44
050. Dusun Tengah	2	19	94,44
051. Raren Batuah	-	-	-
052. Paku	-	-	-
053. Karusen Janang	-	-	-
060. Pematang Karau	1	9	94,44
BARITO TIMUR	9	85	94,44
2014	21	148	70,48
2013	39	274	70,26
2012	64	454	70,94
2011	75	533	71,07

Sumber : Luas panen dari dinas pertanian melalui laporan statistik pertanian tanaman pangan, padi. Produktivitas dari survei ubinan tanaman pangan

Source : *Harvested Area Sourced from Agriculture and Livestock Office of Barito Timur Regency through The Food Crops Statistical Report. Productivity Sourced from BPS-Statistics of Barito Timur Regency through Surveys Of Food Crops*

Catatan : Data 2016 tidak dapat ditampilkan karena sedang dalam proses perbaikan metodologi

Notes : *2016 data can not be displayed because it is in the process of improving the methodology*

5.2 HORTIKULTURA /HORTICULTURE

Tabel 5.2.1 Luas Panen Tanaman Sayuran Menurut Kecamatan dan Jenis Sayuran di Kabupaten Barito Timur (Ha), 2013 – 2017
Vegetables Harvested Area by Subdistrict and Type of Vegetables in Barito Timur Regency (Ha), 2013 – 2017

Kecamatan Subdistrict	Bawang Putih Onion	Bawang Merah Shallots	Buncis Bean	Kentang Potatoes	Terong Eggplant
(1)	(2)	(3)	(4)	(5)	(6)
010. Benua Lima	-	-	-	-	2
020. Dusun Timur	-	-	-	-	8
021. Paju Epat	-	-	-	-	2
030. Awang	-	-	-	-	1
040. Patangkep Tutui	-	-	-	-	7
050. Dusun Tengah	-	5	1	-	6
051. Raren Batuah	-	-	-	-	3
052. Paku	-	-	-	-	4
053. Karusen Janang	-	-	-	-	5
060. Pematang Karau	-	-	-	-	1
BARITO TIMUR	0	5	1	0	39
2016	0	2	1	0	28
2015	0	0	0	0	20
2014	0	0	0	0	15
2013	0	0	2	0	48

Lanjutan Tabel 5.2.1

Continued Table 5.2.1

Kecamatan <i>Subdistrict</i>	Kubis <i>Cabbage</i>	Kacang Panjang <i>Vignette</i>	Mentimun <i>Cucumber</i>	Bayam <i>Spinach</i>
(1)	(7)	(8)	(9)	(10)
010. Benua Lima	-	1	-	2
020. Dusun Timur	-	7	4	7
021. Paju Epat	-	4	1	4
030. Awang	-	1	-	-
040. Patangkep Tutui	-	5	10	3
050. Dusun Tengah	-	6	4	10
051. Raren Batuah	-	7	-	-
052. Paku	-	1	2	1
053. Karusen Janang	-	9	1	-
060. Pematang Karau	-	1	-	2
BARITO TIMUR	0	42	22	29
2016	0	49	23	32
2015	0	28	12	10
2014	0	30	9	12
2013	0	55	18	27

Sumber : Dinas pertanian melalui laporan statistik pertanian hortikultura

Source : *Agriculture and Livestock Office of Barito Timur Regency through The horticulture Statistical Report.*

Tabel 5.2.2 Produksi Tanaman Sayuran Menurut Kecamatan dan Jenis Sayuran di Kabupaten Barito Timur (Kuintal), 2013 – 2017
Production of Vegetables by Subdistrict and type of vegetable in Barito Timur Regency (Kuintal), 2013 – 2017

Kecamatan Subdistrict	Bawang Putih Onion	Bawang Merah Shallots	Buncis Bean	Kentang Potatoes	Terong Eggplant
(1)	(2)	(3)	(4)	(5)	(6)
010. Benua Lima	-	-	-	-	9
020. Dusun Timur	-	-	-	-	90
021. Paju Epat	-	-	-	-	29
030. Awang	-	-	-	-	1
040. Patangkep Tutui	-	-	-	-	33
050. Dusun Tengah	-	750	2	-	120
051. Raren Batuah	-	-	-	-	26
052. Paku	-	-	-	-	8
053. Karusen Janang	-	-	-	-	67
060. Pematang Karau	-	-	-	-	3
BARITO TIMUR	-	-	-	-	9
2016	0	0	4	0	131
2015	0	0	0	0	159
2014	0	0	0	0	20
2013	0	0	32	0	293

Lanjutan Tabel 5.2.2

Continued Table 5.2.2

Kecamatan <i>Subdistrict</i>	Kubis <i>Cabbage</i>	Kacang Panjang <i>Vignette</i>	Mentimun <i>Cucumber</i>	Bayam <i>Spinach</i>
(1)	(7)	(8)	(9)	(10)
010. Benua Lima	-	2	-	4
020. Dusun Timur	-	43	35	31
021. Paju Epat	-	25	5	12
030. Awang	-	2	-	-
040. Patangkep Tutui	-	14	36	8
050. Dusun Tengah	-	165	35	104
051. Raren Batuah	-	30	-	-
052. Paku	-	14	10	2
053. Karusen Janang	-	55	17	-
060. Pematang Karau	-	2	-	16
BARITO TIMUR	0	352	138	177
2016	0	174	96	69
2015	0	167	47	28
2014	0	71	19	16
2013	0	368	167	87

Sumber : Dinas pertanian melalui laporan statistik pertanian hortikultura

Source : *Agriculture and Livestock Office of Barito Timur Regency through The horticulture Statistical Report.*

Tabel 5.2.3 Produksi Buah-buahan Menurut Kecamatan dan Jenis Buah di Kabupaten Barito Timur (Kuintal), 2013 – 2017
Production of Fruits by Subdistrict and Type of Fruits in Barito Timur Regency (Kuintal), 2013 – 2017

Kecamatan Subdistrict	Alpokot Advokat	Duku/ Langsat Lanzon	Durian Durian	Jeruk Orange	Nanas Pineapple
(1)	(2)	(3)	(4)	(5)	(6)
010. Benua Lima	-	60	63	-	1
020. Dusun Timur	-	4	4	-	6
021. Paju Epat	-	20	4	-	9
030. Awang	-	-	-	-	-
040. Patangkep Tutui	-	5	13	5	-
050. Dusun Tengah	-	1 710	12 338	5	13
051. Raren Batuah	-	-	-	-	-
052. Paku	-	-	-	-	1
053. Karusen Janang	-	-	25	3	2
060. Pematang Karau	-	-	-	-	-
BARITO TIMUR	-	60	63	-	1
2016	0	248	1 111	4	160
2015	0	1 135	2 429	14	124
2014	1	1 442	2 520	79	381
2013	1	335	2 246	57	209

Lanjutan Tabel 5.2.3

Continued Table 5.2.3

Kecamatan <i>Subdistrict</i>	Pisang <i>Banana</i>	Rambutan <i>Rambutan</i>	Cempedak <i>Jack Fruit</i>	Mangga <i>Mango</i>
(1)	(7)	(8)	(9)	(10)
010. Benua Lima	62	23	492	6
020. Dusun Timur	108	7	5 335	9
021. Paju Epat	4	40	75	70
030. Awang	34	-	-	-
040. Patangkep Tutui	10	4	172	12
050. Dusun Tengah	95	154	2 858	236
051. Raren Batuah	38	-	-	-
052. Paku	74	-	-	-
053. Karusen Janang	128	3	98	7
060. Pematang Karau	113	-	-	-
BARITO TIMUR	666	231	9 030	340
2016	1 163	136	7 608	150
2015	1 394	416	21 511	238
2014	3 071	1 095	26 890	836
2013	5 330	1 253	19 698	823

Sumber : Dinas pertanian melalui laporan statistik pertanian hortikultura

Source : *Agriculture and Livestock Office of Barito Timur Regency through The horticulture Statistical Report.*

5.3 PERKEBUNAN /PLANTATION

Tabel 5.3.1 Luas Area Tanaman Perkebunan Menurut Kecamatan dan Jenis Tanaman di Kabupaten Barito Timur (Ha), 2013 – 2017
Crops Area by Subdistrict and Type of Crops in Barito Timur Regency (Ha), 2013 – 2017

Kecamatan Subdistrict	Kelapa Coconut	Kopi Coffee	Karet Rubber	Kelapa Sawit Palm	Kakao Cocoa	Lada Pepper
(1)	(2)	(3)	(4)	(5)	(6)	(7)
010. Benua Lima	12,50	3,50	5 452,00	36,25	15,80	-
020. Dusun Timur	16,40	1,70	5 204,10	47,70	-	1,00
021. Paju Epat	4,90	1,60	4 725,52	106,90	0,30	-
030. Awang	23,50	3,80	6 680,80	12,50	1,30	-
040. Patangkep Tutui	16,50	-	7 436,00	29,00	-	-
050. Dusun Tengah	20,00	5,60	6 659,08	4,20	20,00	-
051. Raren Batuah	15,70	1,80	5 688,52	10,20	13,70	-
052. Paku	9,00	2,22	2 602,20	39,00	13,80	-
053. Karusen Janang	14,00	3,00	3 035,00	80,00	3,00	-
060. Pematang Karau	35,40	7,50	6 776,96	83,90	6,11	-
BARITO TIMUR	167,90	30,72	54 260,18	449,65	74,01	1,00
2016	168,80	31,42	54 167,02	374,75	82,36	0
2015	172,60	30,70	54 373,02	349,75	16,61	0
2014	174,60	37,88	57 242,02	249,85	91,66	0,91
2013	406,56	80,62	58 658,97	230,05	91,66	2,26

Sumber : Dinas Pertanian Kabupaten Barito Timur

Source : Agriculture Services of Barito Timur Regency

Tabel 5.3.2 Produksi Tanaman Perkebunan Menurut Kecamatan dan Jenis Tanaman di Kabupaten Barito Timur (Ton), 2013 – 2017
Production of Crops Plantation by Type Subdistrict and Type of Crops in Barito Timur Regency (Ton), 2013 – 2017

Kecamatan Subdistrict	Kelapa Coconut	Kopi Coffee	Karet Rubber	Kelapa Sawit Oil Palm	Kakao Cocoa	Lada Pepper
(1)	(2)	(3)	(4)	(5)	(6)	(7)
010. Benua Lima	1,00	1,50	987,40	4,47	2,82	-
020. Dusun Timur	2,20	0,11	980,59	13,60	-	-
021. Paju Epat	0,86	0,22	802,20	28,96	0,10	-
030. Awang	2,00	0,85	1 528,42	17,99	0,34	-
040. Patangkep Tutui	2,02	-	1 764,80	-	-	-
050. Dusun Tengah	2,64	1,25	693,92	4,50	3,82	-
051. Raren Batuah	1,72	2,30	2 198,20	2,55	3,74	-
052. Paku	0,00	1,00	569,20	45,00	3,03	-
053. Karusen Janang	1,26	0,30	643,83	19,00	0,70	-
060. Pematang Karau	5,80	2,80	1 693,22	45,30	1,84	-
BARITO TIMUR	19,50	10,33	11 862,78	181,37	16,39	0
2016	23,81	10,63	11 835,36	119,16	16,95	0
2015	20,39	9,36	11 844,90	11,07	16,61	0
2014	19,95	9,36	12 508,20	40,95	27,12	0,10
2013	365,26	33,02	30 819,48	81,95	27,98	0,95

Sumber : Dinas Pertanian Kabupaten Barito Timur

Source : Agriculture Services of Barito Timur Regency

5.4 PETERNAKAN /ANIMAL HUSBANDRY

Tabel 5.4.1 Populasi Ternak Menurut Kecamatan dan Jenis Ternak di Kabupaten Barito Timur (Ekor), 2013 – 2017

Crops Area by Subdistrict and Type of Crops in Barito Timur Regency (Ha), 2013 – 2017

Kecamatan <i>Subdistrict</i>	Sapi Perah <i>Dairy Cow</i>	Sapi Potong <i>Meat Cow</i>	Ker bau <i>Buffalo</i>	Kuda <i>Horse</i>	Kam bing <i>Goat</i>	Domba <i>Mutton</i>	Babi <i>Pig</i>
(1)	(2)	(3)	(4)	(5)	(6)	(7)	(8)
010. Benua Lima	-	92	-	-	5	-	1772
020. Dusun Timur	-	283	187	1	11	-	14016
021. Paju Epat	-	161	796	-	58	-	1691
030. Awang	-	15	-	-	-	-	3729
040. Patangkep Tutui	-	51	-	-	10	-	1135
050. Dusun Tengah	-	256	9	-	150	-	7804
051. Raren Batuah	-	289	11	-	162	-	486
052. Paku	-	108	-	-	213	-	4127
053. Karusen Janang	-	57	-	-	6	-	1709
060. Pematang Karau	-	209	-	-	195	-	498
BARITO TIMUR	0	1 521	1 003	1	810	0	36 967
2016	0	1 449	1 003	1	801	0	36 667
2015	0	1 031	777	0	523	0	29 463
2014	0	1 410	840	2	501	2	29 591
2013	0	1 861	920	3	650	0	33 040

Sumber : Dinas Pertanian Kabupaten Barito Timur

Source : Agriculture Services of Barito Timur Regency

Tabel 5.4.2 Populasi Unggas Menurut Kecamatan dan Jenis Unggas di Kabupaten Barito Timur (Ekor), 2013 – 2017

Population of Poultry by Subdistrict and kind of Poultry in East Barito Regency (Heads), 2013 – 2017

Kecamatan Subdistrict	Ayam Kampung Hens	Ayam Pedaging Broiler	Itik Duck
(1)	(2)	(3)	(4)
010. Benua Lima	19 025	59 000	720
020. Dusun Timur	17 230	26 500	2 700
021. Paju Epat	1 427	-	332
030. Awang	3 701	-	41
040. Patangkep Tutui	1 726	210 000	1 001
050. Dusun Tengah	4 700	15 000	590
051. Raren Batuah	6 199	90 000	877
052. Paku	5 890	-	730
053. Karusen Janang	1 340	3 850	372
060. Pematang Karau	4 750	42 000	655
BARITO TIMUR	65 988	446 350	8 018
2016	65 935	446 350	8 018
2015	70 500	60 000	7 813
2014	57 138	80 870	7 990
2013	28 363	633 279	6 969

Sumber : Dinas Pertanian Kabupaten Barito Timur

Source : Agriculture Services of Barito Timur Regency

Tabel 5.4.3 Jumlah Ternak yang Dipotong Menurut Kecamatan dan Jenis Ternak di Kabupaten Barito Timur (Ekor), 2012 – 2016
Number of Livestock Slaughtered by Subdistrict and type of Livestock in East Barito Regency (Heads), 2012 – 2016

Kecamatan Subdistrict	Sapi Perah Dairy Cow	Sapi Potong Meat Cow	Kerbau Buffalo	Kuda Horse	Kambing Goat	Domba Mutton	Babi Pig
(1)	(2)	(3)	(4)	(5)	(6)	(7)	(8)
010. Benua Lima	NA	NA	NA	NA	NA	NA	NA
020. Dusun Timur	NA	NA	NA	NA	NA	NA	NA
021. Paju Epat	NA	NA	NA	NA	NA	NA	NA
030. Awang	NA	NA	NA	NA	NA	NA	NA
040. Patangkep Tutui	NA	NA	NA	NA	NA	NA	NA
050. Dusun Tengah	NA	NA	NA	NA	NA	NA	NA
051. Raren Batuah	NA	NA	NA	NA	NA	NA	NA
052. Paku	NA	NA	NA	NA	NA	NA	NA
053. Karusen Janang	NA	NA	NA	NA	NA	NA	NA
060. Pematang Karau	NA	NA	NA	NA	NA	NA	NA
BARITO TIMUR	0	392	3	0	57	0	7 514
2015	0	510	66	0	89	0	7 621*
2014	0	538	47	0	85	0	8 790
2013	0	157	101	0	95	0	9 012
2012	0	142	91	0	85	0	8 840

Sumber : Dinas Pertanian Kabupaten Barito Timur

Source : Agriculture Services of Barito Timur Regency

Catatan : Data hanya tersedia sampai level kabupaten, (*) revisi data

Notes : Data is available only to the regency level, (*) revised data

Tabel 5.4.4 Produksi Daging dan Telur Menurut Jenis Ternak dan Unggas di Kabupaten Barito Timur (Kg), 2012 – 2016

Production of Meat and Egg by Kind of Livestock and Poultry in Barito Timur Regenc (Kg), 2012 – 2016

Jenis Ternak <i>Kind of Livestock</i>	Produksi Daging/Telur <i>Production of Meat/Egg</i>				
	2012	2013	2014	2015*)	2016
(1)	(2)	(3)	(4)	(5)	(6)
I. Daging/Meat					
1. Sapi/Cow	20 960	22 749	52 854	43 952	32 144
2. Kerbau/Bufallo	21 910	10 539	7 495	9 720	540
3. Kambing/Goats	6 440	1 161	798	1 232	798
4. Domba/Mutton	-	-	-	-	-
5. Babi/Pig	361 709	208 570	212 580	208 182	172 822
6. Kuda/Horse	-	-	-	-	-
7. Unggas/Poultry:					
- AyamKampung/ Hens	25 744	31 400	38 700	47 025	41 213
- Ayam Petelur/ Egged Chickens	18 396	2 373	594	1 485	624
- Ayam Pedaging/ Broiler	587 042	593 839	571 111	572 620	559 063
- Itik/Ducks	16 060	9 398	9 546	9 924	7 911
II. Telur/Egg					
- AyamKampung/ Hens	44 396	42 000	61 220	105 000	-
- Ayam Petelur/ Egged Chickens	73 118	10 500	-	45 900	-
- Ayam Pedaging/ Broiler	-	-	-	-	-
- Itik/Ducks	29 274	96 856	95 360	-	-

Sumber : Dinas Pertanian Kabupaten Barito Timur
 Source : Agriculture Services of Barito Timur Regency

5.5 PERIKANAN / FISHERY

Tabel 5.5.1 Jumlah Rumah Tangga Perikanan (RTP), Luas Pemeliharaan, dan Produksi Budi Daya Ikan di Kabupaten Barito Timur, 2013 – 2017

Number of Fisheries Households (FH), Maintenance Area, and Production of Culture Fish in Barito Timur Regency, 2013 – 2017

Subsektor Perikanan <i>Fisheries Subsector</i>	Jumlah RTP <i>Number of FH</i>	Luas Pemeliharaan (Ha) <i>Maintenance Area (Ha)</i>	Produksi Ikan (Ton) <i>Fish Production (Ton)</i>
(1)	(2)	(3)	(4)
Budi Daya Air Payau/ <i>Cultivation of Brackish Water</i>	-	-	-
• Tambak/ <i>Embankment</i>	-	-	-
Budi Daya Air Tawar/ <i>Cultivation of Fresh Water</i>	-	-	-
• Kolam/ <i>Pond</i>	784	36,90	636,10
• Keramba/ <i>Cages</i>	530	13,60	632,30
• Sawah/ <i>Land</i>	-	-	-
BARITO TIMUR	1 314	50,50	1 268,40
2016	1 284	50,38	1 180,80
2015	1 105	49,20	1 130,40
2014	1 014	44,65	1 026,60
2013	997	43,85	998,50

Sumber : Dinas Perikanan Kabupaten Barito Timur

Source : Fisheries Services of Barito Timur Regency

Tabel 5.5.2 Produksi Budi Daya Ikan Menurut Kecamatan di Kabupaten Barito Timur (Ton), 2013 – 2017

Production of Culture Fisheries by Subdistrict in Barito Timur Regency (Ton), 2013 – 2017

Kecamatan Subdistrict	Budi Daya Tambak <i>Cultivation of Embankment</i>	Budi Daya Air Tawar/ <i>Cultivation of Brackish Water</i>			Jumlah Total
		Kolam Pond	Keramba Cages	Sawah Land	
(1)	(2)	(3)	(4)	(5)	(6)
010. Benua Lima	-	2,10	-	-	2,10
020. Dusun Timur	-	126,00	128,00	-	254,00
021. Paju Epat	-	22,00	185,00	-	207,00
030. Awang	-	14,00	-	-	14,00
040. Patangkep Tutui	-	7,00	-	-	7,00
050. Dusun Tengah	-	140,00	-	-	140,00
051. Raren Batuah	-	100,00	-	-	100,00
052. Paku	-	37,00	39,00	-	76,00
053. Karusen Janang	-	43,00	14,00	-	57,00
060. Pematang Karau	-	145,00	266,30	-	411,30
BARITO TIMUR	0	636,10	632,30	0	1 268,40
2016	0	636,10	580,70	0	1 180,80
2015	0	579,10	551,30	0	1 130,40
2014	0	502,60	524,00	0	1 026,60
2013	0	503,00	495,50	0	998,50

Sumber : Dinas Perikanan Kabupaten Barito Timur

Source : Fisheries Services of Barito Timur Regency

BAB 6

INDUSTRI, ENERGI, DAN KONSTRUKSI *MANUFACTURING, ENERGY, AND CONSTRUCTION*

6.600 kW

Daya Terpasang *Installed Capacity*

32.956.071 kWh

Produksi Listrik *Electricity Production*

29.253.120 kWh

Listrik Terjual *Electricity Sold*

33.720

Jumlah Pelanggan Listrik
Number of Electricity Customer



Daya Terpasang, Produksi, Distribusi Listrik dan Jumlah Pelanggan PT. PLN (Persero) di Kabupaten Barito Timur

*Installed Capacity, Production, Distribution Electricity and Number of Electricity Customer
in Barito Timur Regency*

PENJELASAN TEKNIS

1. **Pengumpulan data industri besar dan sedang** dilakukan melalui Survei Industri Besar dan Sedang yang dilaksanakan setiap tahun secara lengkap (sensus) sejak tahun 1975. Survei Industri Besar dan Sedang mencakup semua perusahaan industri yang mempunyai tenaga kerja 20 orang atau lebih dengan menggunakan kuesioner II A.
2. **Klasifikasi industri** yang digunakan dalam survei ini berdasar kepada Klasifikasi Baku Lapangan Usaha Indonesia (KBLI). KBLI adalah klasifikasi lapangan usaha yang berdasar kepada *International Standard Industrial Classification of All Economic Activities (ISIC) revisi 4* yang telah disesuaikan dengan kondisi Indonesia.
3. **Industri manufaktur** adalah suatu kegiatan ekonomi yang melakukan kegiatan mengubah suatu barang dasar secara mekanis, kimia, atau dengan tangan sehingga menjadi barang jadi/setengah jadi, dan atau barang yang kurang nilainya menjadi barang yang lebih tinggi nilainya. Termasuk dalam kegiatan ini adalah

TECHNICAL NOTES

1. *Data collection of large and medium scale manufacturing is conducted through The Large and Medium Manufacturing Establishment Survey that has been done annually for all industries (census) since 1975. Large and Medium Manufacturing Establishment Survey covers all manufactures/industries with 20 workers or more by questionnaire II A.*
2. *The industrial clasification adopted in this survey refers to the Klasifikasi Baku Lapangan Usaha Indonesia (KBLI). KBLI is classification of economic activities based on the International Standard Industrial Classification of All Economic Activities (ISIC rev 4) that has been modified according to the local condition in Indonesia.*
3. *Manufacturing industry is defined as an economic activity processing basic goods mechanically, chemicals, or manually into final or intermediate goods. It is also defined as processing of lower value goods into higher value goods as final or intermediate products. The activities also include services for*

jasa industri dan pekerjaan perakitan.

manufacturing and assembling.

4. **Perusahaan atau usaha industri** adalah suatu unit (kesatuan) usaha yang melakukan kegiatan ekonomi, bertujuan menghasilkan barang atau jasa, terletak pada suatu bangunan atau lokasi tertentu, dan mempunyai catatan administrasi tersendiri mengenai produksi dan struktur biaya, serta ada seorang atau lebih yang bertanggung jawab atas usaha tersebut.
5. **Industri manufaktur** dikelompokkan ke dalam empat golongan berdasarkan banyaknya pekerja, yaitu: industri besar (100 orang pekerja atau lebih); industri sedang/menengah (20–99 orang pekerja); industri kecil (5–19 orang pekerja); dan industri mikro (1–4 orang pekerja).
6. **Pelanggan** adalah individu atau kelompok, baik rumah tangga, perusahaan atau institusi non-profit yang membeli air bersih dari perusahaan air bersih.
7. **Air disalurkan** adalah volume air bersih dari perusahaan air bersih.
4. **A manufacturing establishment** is defined as a production unit engaged in economic activity, producing goods or services, located in a building or in a certain location, keeping a business record concerning the production and cost structure, and having a person or more that are responsible to those activities.
5. **Manufacturing industries** are categorized into four groups, based on the number of employees: large scale manufacturing (100 employees or more); medium scale manufacturing (20–99 employees); small scale manufacturing (5–19 employees); and micro industry (1–4 employees).
6. **Customers** are individuals or groups, whether household, company or non-profit institutions that buy water supply from water supply establishment.
7. **Distributed water** is the volume of water supply from water supply establishment.

ULASAN

DESCRIPTION

6.1. PERINDUSTRIAN

Jumlah perusahaan industri menurut jenis industri yang tercatat oleh Dinas Perindustrian dan Perdagangan Kabupaten Barito Timur tahun 2017 adalah sebanyak 428 perusahaan, yang terdiri atas 6 perusahaan industri sedang dan 422 perusahaan industri kecil dan rumah tangga. Sementara jumlah tenaga kerja yang terserap adalah sebanyak 995 tenaga kerja, yang terdiri atas 140 tenaga kerja untuk perusahaan industri sedang dan 855 tenaga kerja untuk perusahaan industri kecil dan kerajinan rumah tangga.

6.2. ENERGI

Berdasarkan data PT.PLN Rayon Tamiang Layang, pada tahun 2017 listrik yang dikelola oleh PT. PLN Rayon Tamiang Layang mengalami peningkatan dibanding tahun 2016. Sementara daya terpasang tetap. Berdasarkan data PDAM, jumlah pelanggan yang menggunakan air dari PDAM tahun 2017 meningkat cukup besar dari 4.049 pada tahun 2016 menjadi 4.200 pada tahun 2017.

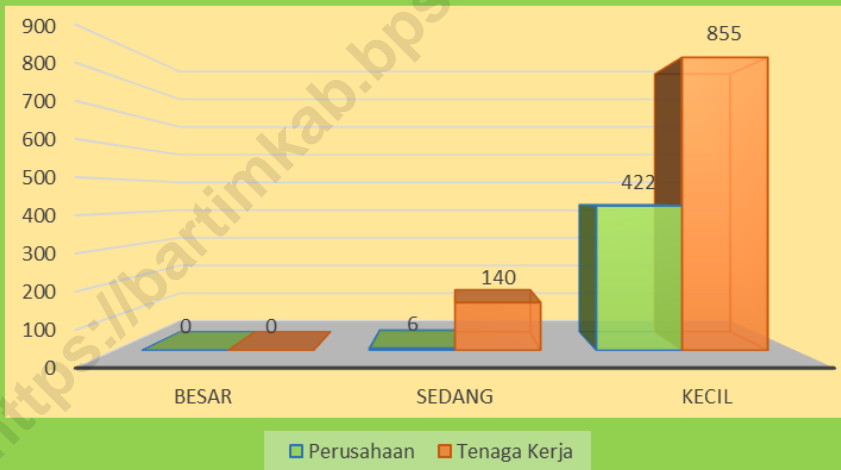
6.1. INDUSTRY

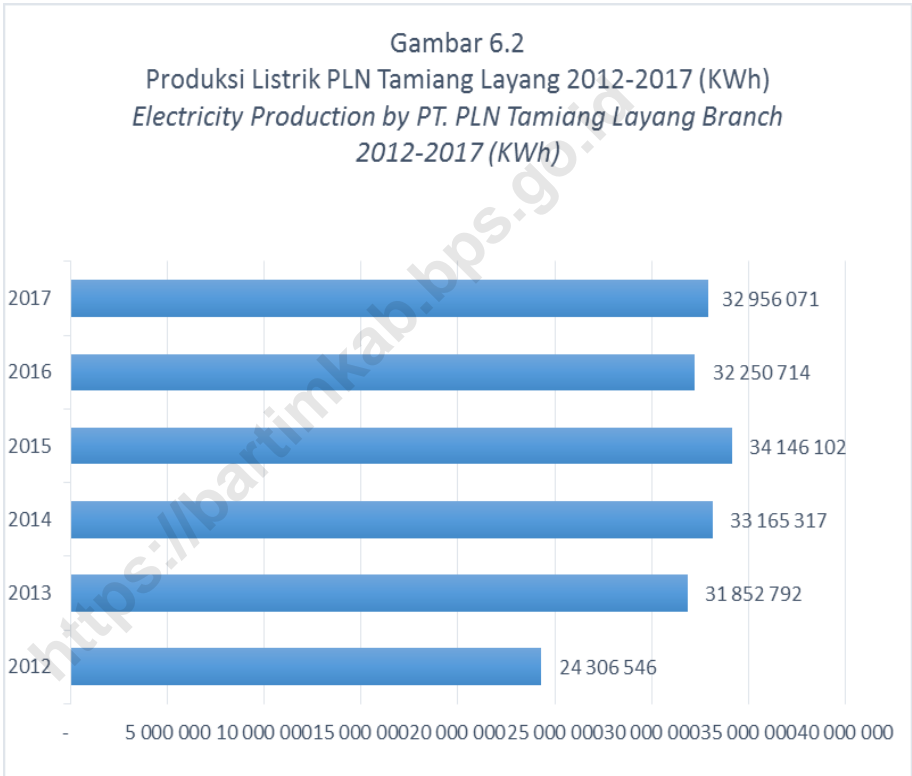
Number of Establishments by Industrial type registered by Industry and Trade Service of Barito Timur Regency 2017 are 428 establishment, consist of 6 medium industry and 422 small and craft household industry. Number of labours by industrial type are 995 labours, which consist of 140 labours in medium industry and 855 labours in small and craft household industry.

6.2. ENERGY

Based on data PT.PLN Rayon Tamiang Layang, in 2017 electricity managed by PT. PLN Rayon Tamiang Layang has decreased compared to 2016. While the installed power still the same as a year before. Based on PDAM's data, the number of customers using water from PDAMs in 2017 increased substantially from 4.049 in 2016 to 4,200 in 2017.

Gambar 6.1
Perusahaan Industri Menurut Jenis Industri di
Kabupaten Barito Timur 2017
Number of Establishment by Industrial Type in Barito Timur Regency 2017





6.1 INDUSTRI/MANUFACTURING

Tabel 6.1.1 Jumlah Perusahaan, Tenaga Kerja, dan Nilai Produksi Menurut Klasifikasi Industri di Kabupaten Barito Timur, 2017
Number of Establishment, Employees, and Production Value by Industrial Classification in Barito Timur Regency, 2017

Kode Code	Jenis Industri Industrial Type	Jumlah Perusahaan Industri Number Establishments			Tenaga Kerja Workers			Nilai Produksi Production Value
		Besar Big	Sedang Medium	Kecil & IKKRT	Besar Big	Sedang Medium	Kecil & IKKRT	
(1)	(2)	(3)	(4)	(5)	(6)	(7)	(8)	(9)
10.	Industri Makanan	-	-	54	-	-	119	9 709 000
11.	Industri Minuman	-	-	38	-	-	53	966 720
12.	Industri Pengolahan Tembakau	-	-	-	-	-	-	-
13.	Industri Tekstil	-	-	-	-	-	-	-
14.	Industri Pakaian Jadi	-	-	80	-	-	122	14 524 575
15.	Industri Kulitm Barang dr Kulit, & Alas Kaki	-	-	-	-	-	-	-
16.	Industri Kayu, Barang dr Kayu, Barang Anyaman dr Bambu, Rotan, dan sejenisnya	-	1	85	-	20	255	13 586 500
17.	Industri Kertas dan Barang dr Kertas	-	-	-	-	-	-	-

Lanjutan Tabel 6.1.1

Continued Table 6.1.1

Kode Code	Jenis Industri Industrial Type	Jumlah Perusahaan Industri Number Establishments			Tenaga Kerja Workers			Nilai Produksi Production Value
		Besarnya Big	Sedang Medium	Kecil & IKKRT	Besarnya Big	Sedang Medium	Kecil & IKKRT	
(1)	(2)	(3)	(4)	(5)	(6)	(7)	(8)	(9)
18.	Industri Percetakan & Reproduksi Media Rekam	-	-	2	-	-	6	378 500
19.	Industri Produk dan Pengilangan Batu Bara dan Minyak Bumi	-	-	-	-	-	-	-
20.	Industri Bahan Kimia dan Barang dan Bahan Kimia	-	-	-	-	-	-	-
21.	Industri Farmasi, Produk Obat, dan Jamu	-	-	3	-	-	6	108 000
22.	Industri Karet, Barang dan Karet, dan Plastik	-	-	-	-	-	-	-
23.	Industri Barang Galvanik Bukan Logam	-	-	-	-	-	-	-
24.	Industri Logam Dasar	-	-	-	-	-	-	-
25.	Industri Barang Logam, Kecuali Mesin, & Peralatannya	-	-	112	-	-	117	4 419 200
26.	Industri Komputer, Barang Elektronik, & Optik	-	-	-	-	-	-	-

Lanjutan Tabel 6.1.1

Continued Table 6.1.1

Kode Code	Jenis Industri Industrial Type	Jumlah Perusahaan Industri Number Establishments			Tenaga Kerja Workers			Nilai Produksi Production Value
		Besar Big	Sedang Medium	Kecil & IKKRT	Besar Big	Sedang Medium	Kecil & IKKRT	
27.	Industri Peralatan Listrik	-	-	-	-	-	-	-
28.	Industri Mesin & Perlengkapan Ytdl	-	-	-	-	-	-	-
29.	Industri Kendaraan Bermotor, Trailer, & Semi Trailer	-	-	-	-	-	-	-
30.	Industri Alat Angkutan Lainnya	-	-	-	-	-	-	-
31.	Industri Furnitur	-	-	-	-	-	-	-
32.	Industri Pengolahan Lainnya	-	5	70	-	120	296	54 958 200
33.	Jasa Reparasi dan Pemasangan Mesin & Peralatan	-	-	178	-	-	249	21 454 850
BARITO TIMUR		0	6	422	0	140	855	92 647 250

Sumber : Dinas Koperasi, Usaha Kecil, Menengah dan Perindustrian Kabupaten Barito Timur

Source : Cooperatives, Small Business, Medium and Industry Services of Barito Timur Regency

6.2 ENERGI/ENERGY

Tabel 6.2.1 Daya Terpasang, Produksi, dan Distribusi Listrik PT. PLN (Persero) Rayon Kabupaten Barito Timur, 2013 – 2017
Installed Capacity, Production, and Distribution Electricity of PT. PLN (Persero) Branch in Barito Timur Regency, 2013 – 2017

Tahun <i>Year</i>	Daya Terpasang (KW) <i>Installed Capacity (KW)</i>	Produksi Listrik (KWh) <i>Electricity Production (KWh)</i>	Listrik Terjual (KWh) <i>Electricity sold (KWh)</i>	Dipakai Sendiri (KWh) <i>Own Used (KWh)</i>	Susut/Hilang (KWh) <i>Shrink/Lost (KWh)</i>
(1)	(2)	(3)	(4)	(5)	(6)
2013	1 200	31 852 792	22 275 821	44 958	6 360 969
2014	5 200	33 165 317	25 340 174	64 409	4 651 943
2015	6 600	34 146 102	31 135 106	56 105	4 007 608
2016	6 600	32 250 714	28 598 334	57 228	3 652 380
2017	6 600	32 956 071	29 253 120	66 204	3 702 951

Sumber : PT. PLN Rayon Tamiang Layang

Source : PT. PLN Rayon Tamiang Layang

Keterangan : Data hanya untuk PLN Rayon Tamiang Layang, sementara untuk Kantor Pelayanan Ampah masuk Ranting Buntok, Kabupaten Barito Selatan

Information : The data is only for PLN Rayon Tamiang Layang, while for the Office of Ampah Services enter Buntok branch, Barito Selatan Regency

Tabel 6.2.2 Jumlah Pelanggan Listrik Menurut Kecamatan di Barito Timur, 2013 – 2017

Number of Electricity Costumer by Subdistrict in Barito Timur Regency, 2013 – 2017

Kecamatan/ Subdistrict	2013	2014	2015	2016	2017
(1)	(2)	(3)	(4)	(5)	(6)
010. Benua Lima	2 297	2 604	2 646	2 710	2 803
020. Dusun Timur	7 399	8 092	8 627	9 199	9 762
021. Paju Epat	505	525	552	749	1 234
030. Awang	721	935	940	940	954
040. Patangkep Tutui	1 109	1 263	1 270	1 270	1 275
050. Dusun Tengah	4 631	7 253	7 356	7 536	7 739
051. Raren Batuah	1 357	1 636	1 834	1 972	2 456
052. Paku	1 383	3 021	3 205	3 543	3 597
053. Karusen Janang	208	427	435	454	469
060. Pematang Karau	2 012	2 865	2 987	3 215	3 431
BARITO TIMUR	21 622	28 621	29 852	31 588	33 720

Sumber : PT. PLN Rayon Ampah dan Tamiang Layang

Source : PT. PLN Rayon Ampah and Tamiang Layang

Tabel 6.2.3 Jumlah Pelanggan PDAM Menurut Jenis Konsumen, 2013-2017

Number of Drinking Water Regional Company Clients by Kind of Consumer, 2013-2017

Jenis Konsumen <i>Type of Consumers</i>	2013	2014	2015	2016	2017
(1)	(2)	(3)	(4)	(5)	(6)
Sosial	90	84	86	74	88
Umum	43	40	49	25	32
Khusus	47	44	37	49	56
Non Niaga	3 512	3 585	3 349	3 910	4 048
Rumah Tangga	3 424	3 500	3 267	3 840	3 978
Instansi Pemerintah	88	85	82	70	70
Niaga	63	67	66	62	61
Kecil	60	57	57	53	52
Besar	3	10	9	9	9
Industri	10	3	3	3	3
Kecil	10	3	3	3	3
Besar	-	-	-	-	-
Khusus	-	-	-	-	-
Pelabuhan	-	-	-	-	-
Lainnya	-	-	-	-	-
Jumlah/ Total	3 675	3 739	3 504	4 049	4 200

Sumber : Perusahaan Daerah Air Minum (PDAM) Kabupaten Barito Timur

Source : *Drinking Water Regional Company of Barito Timur Regency*

Tabel 6.2.4 Jumlah Air Minum yang Disalurkan Menurut Jenis Konsumen (m³), 2013–2017

Quantity of Water Supply by Kind of Consumer (m³), 2013–2017

Jenis Konsumen/ Type of Consumers	2013	2014	2015	2016	2017
(1)	(2)	(3)	(4)	(5)	(6)
Sosial	16 725	17 577	16 200	17 716	21 041
Umum	9 003	9 650	8 490	9 564	NA
Khusus	7 722	7 927	7 710	8 152	NA
Non Niaga	581 814	659 287	690 238	740 094	928 113
Rumah Tangga	562 022	637 987	667 991	722 198	909 260
Instansi Pemerintah	19 792	21 300	22 247	17 896	18 853
Niaga	15 668	16 260	15 613	13 908	13 593
Kecil	13 521	14 383	13 889	12 100	NA
Besar	2 147	1 877	1 724	1 808	NA
Industri	1 344	1 422	1 181	1 092	861
Kecil	1 344	1 422	1 181	1 092	861
Besar	-	-	-	-	-
Khusus	225	1 345	2 213	2 672	2 223
Pelabuhan	-	-	-	-	-
Lainnya	225	1 345	2 213	2 672	2 223
Jumlah/Total	615 776	695 891	725 445	775 482	965 831

Sumber : Perusahaan Daerah Air Minum (PDAM) Kabupaten Barito Timur

Source : *Drinking Water Regional Company of Barito Timur Regency*

6.3 KONSTRUKSI/CONSTRUCTION

Tabel 6.3.1 Banyaknya Sertifikat Tanah yang Dikeluarkan Menurut Jenis Hak Atas Tanah di Kabupaten Barito Timur, 2013–2017
Number of Land Certificates Issued by Type of Land in Barito Timur Regency, 2013–2017

Hak Atas Tanah <i>Land Rights</i>	2013	2014	2015	2016	2017
(1)	(2)	(3)	(4)	(5)	(6)
Hak Milik/ <i>Proprietary</i>	2 117	1403	1 088	1 939	3 565
Hak Guna Bangunan/ <i>Right to Build</i>	26	35	92	45	5
Hak Guna Usaha/ <i>Right to Cultivate</i>	-	-	29	-	13
Hak Pakai/ <i>Use Right</i>	1	10	27	81	23
Sertifikat Tanah Wakaf/ <i>Wakaf Certificate Land</i>	-	-	-	-	5
Jumlah/Total	2 144	1 448	1 236	2 065	3 611

Sumber : Badan Pertanahan Nasional Kabupaten Barito Timur

Source : National Land Board of Barito Timur Regency

Tabel 6.3.2 Banyaknya Pelaksanaan Prona yang Dilaksanakan di Kabupaten Barito Timur, 2013–2017
Number of Prona Programm in Barito Timur Regency, 2013–2017

Tahun <i>Year</i>	Lokasi Prona <i>Location of Prona</i>		Jumlah Surat Keputusan <i>Number of Certificate</i>	Jumlah Sertifikat <i>Number of Certificate</i>
	Jumlah Kecamatan <i>Number of Subdistrict</i>	Jumlah Desa <i>Number of Village</i>		
(1)	(2)	(3)	(4)	
2013	5	15	1 345	1 345
2014	7	20	1 500	1 500
2015	5	9	13	750
2016	6	10	39	700
2017	4	7	137	3 287

Sumber : Badan Pertanahan Nasional Kabupaten Barito Timur

Source : National Land Board of Barito Timur Regency

Tabel 6.3.3 Banyaknya Surat Keputusan Pemerintah Mengenai Hak-hak Atas Tanah di Kabupaten Barito Timur, 2013–2017
Number of Land-Law Certificates of Government in Barito Timur Regency, 2013–2017

Tahun <i>Year</i>	Surat Keputusan Yang Diberikan <i>Number of Certificate</i>				Jumlah <i>Total</i>
	Hak Milik Penegasan <i>Land Owner</i>	Hak Guna Bangunan <i>Land Poverty</i>	Hak Pakai <i>Land Holder</i>	Hak Milik Trans Land <i>Owner of Trans</i>	
(1)	(2)	(3)	(4)	(5)	(6)
2013	455	-	-	-	455
2014	1 893	3	10	-	1 906
2015	57	7	31	2	97
2016	781	5	73	2	861
2017	415	5	23	-	443

Sumber : Badan Pertanahan Nasional Kabupaten Barito Timur

Source : National Land Board of Barito Timur Regency

Tabel 6.3.4 Luas Tanah yang Telah Dilaksanakan Pemberian Hak Atas Tanah Menurut Jenisnya (Ha) di Kabupaten Barito Timur, 2014–2017

Land Area given Land-Law by Kind (Ha) in Barito Timur Regency, 2014–2017

Tahun <i>Year</i>	Luas Tanah / <i>Land Area</i>				Jumlah <i>Total</i>
	Hak Milik Penegasan <i>Land Owner</i>	Hak Guna Bangunan <i>Land Poverty</i>	Hak Pakai <i>Land Holder</i>	Hak Guna Usaha <i>Cultivation Rights</i>	
(1)	(2)	(3)	(4)	(5)	(6)
2014	16,60	0,58	12,87	-	30,05
2015	113,69	7,54	81,76	17 467,22	17 670,21
2016	918,37	26,20	82,53	-	1 027,10
2017	171,38	0,58	34,02	12 363,81	14 112,22

Sumber : Badan Pertanahan Nasional Kabupaten Barito Timur

Source : *National Land Board of Barito Timur Regency*

BAB 7

PERDAGANGAN

TRADE



Banyaknya Pedagang yang Melakukan Registrasi
di Kabupaten Barito Timur

Number of Salers by Legal Entities Registering in Barito Timur Regency

PENJELASAN TEKNIS

TECHNICAL NOTES

1. **Pedagang** adalah orang yang pekerjaannya berhubungan dengan menjual dan membeli barang untuk memperoleh keuntungan.
 2. **Perusahaan** adalah kegiatan (pekerjaan dan sebagainya) yang diselenggarakan dengan peralatan atau dengan cara teratur dengan tujuan mencari keuntungan (dengan menghasilkan sesuatu, mengolah atau membuat barang-barang, berdagang, memberikan jasa, dan sebagainya).
 3. **Koperasi** adalah perserikatan yang bertujuan memenuhi keperluan para anggotanya dengan cara menjual barang keperluan sehari-hari dengan harga murah (tidak bermaksud mencari untung).
1. **Merchants** are people whose work relates to sell and buy goods to make a profit.
 2. **The Company** is activity (job, etc.) organized with the equipment or with the regular way with the aim of seeking profits (by producing something, process or make goods, trade, provide services, and etc).
 3. **Cooperative** is a union that aims to meet the needs of its members by selling grocery items at a bargain price (does not intend to make a profit).

ULASAN

DESCRIPTION

7. PERDAGANGAN

Berdasarkan data Dinas Penanaman Modal dan Pelayanan Terpadu Satu Pintu Kabupaten Barito Timur, banyaknya perusahaan menurut badan hukum yang melakukan registrasi pada tahun 2017 adalah 511 perusahaan yang terdiri atas 86 PT, 174 CV/Firma, 19 Koperasi, dan 232 perusahaan perorangan.

Banyaknya pedagang yang melakukan pendaftaran di Dinas Penanaman Modal dan Pelayanan Terpadu Satu Pintu dengan klasifikasi Pedagang Besar, Menengah, dan Kecil di tahun 2017 sebanyak 160 pedagang yang meningkat cukup besar dibandingkan tahun sebelumnya.

Jumlah Koperasi berdasarkan data Dinas Koperasi, Usaha Kecil, dan Menengah Kabupaten Barito Timur tahun 2017 ada sebanyak 130 unit yang tersebar cukup merata di 10 Kecamatan. Pengelompokan Koperasi dibagi menjadi KUD, KPN, KOPKAR, dan Lainnya. Kecamatan Dusun

7. TRADE

According to data provided by Department of Investment and Integrated One Stop Services of Barito Timur Regency, the number of establishment by Legal entities which registering in 2017 are 511 Establishments which consist of 86 PT, 174 CV/Firma, 19 Cooperation, and 232 Self Establishments.

Number of traders that have registered in Department of Investment and Integrated Services One Stop by classifications Whole Saler, Medium Saler, and Retailer in 2017 only 160 traders which increased a lot than the year before.

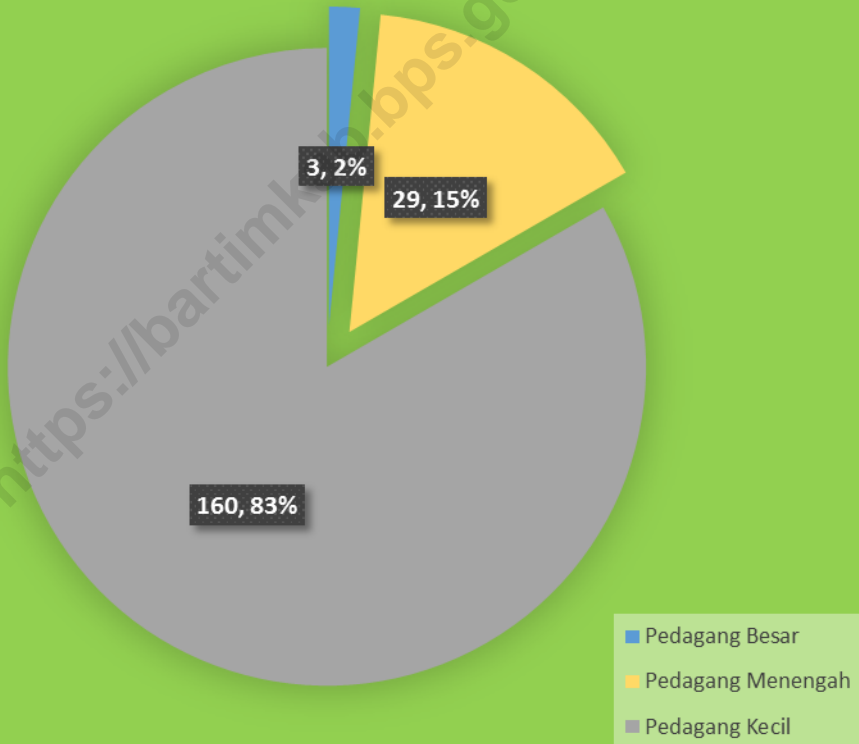
Number of Cooperation based on data Cooperatives, Small, and Medium Business Service Official of Barito Timur Regency in 2017 were 130 unit which spreads on 10 subdistricts quite evenly. It was grouped as KUD, KPN, KOPKAR, and others. The Subdistrict of

Timur dan Dusun Tengah memiliki jumlah koperasi terbanyak dibandingkan kecamatan lainnya yakni masing-masing sebanyak 27 dan 28 unit koperasi.

Dusun Timur and Dusun Tengah have the greatest number than the others. Each subdistrict have 27 and 28 units of cooperation.

<https://bartimkab.bps.go.id>

Gambar 7.1
Persentase Jumlah Pedagang Menurut Klasifikasi
Kabupaten Barito Timur 2017
Percentages of Traders by Classification in Barito Timur
Regency 2017



Tabel 7.1 Jumlah Perusahaan Menurut Badan Hukum yang Melakukan Registrasi di Kabupaten Barito Timur, 2013–2017
Number of Establishment by Legal Entities Registering in Barito Timur Regency, 2013–2017

Badan Hukum <i>Legal Entities</i>	2013	2014	2015	2016	2017
(1)	(2)	(3)	(4)	(5)	(6)
PT/ <i>PT</i>	26	30	32	59	86
CV/Firma	143	193	108	187	174
Koperasi/ <i>Cooperation</i>	14	32	10	8	19
Perorangan/ <i>Selfs</i>	145	126	103	122	232
Lainnya/ <i>Others</i>	-	-	-	-	-
Jumlah/Total	328	381	253	376	511

Sumber : Dinas Penanaman Modal dan Pelayanan Terpadu Satu Pintu Kabupaten Barito Timu

Source : *Department of Investment and Integrated One Stop Services Barito Timur Regency*

Tabel 7.2 Banyaknya Pedagang yang Melakukan Registrasi Menurut Kecamatan di Kabupaten Barito Timur, 2013–2017

Number of Salers by Legal Entities Registering in Barito Timur Regency, 2013 –2017

Kecamatan <i>Subdistrict</i>	Pedagang Besar <i>Whole saler</i>	Pedagang Menengah <i>Medium Saler</i>	Pedagang Kecil <i>Retailer</i>
(1)	(2)	(3)	(4)
010. Benua Lima	-	-	4
020. Dusun Timur	3	9	70
021. Paju Epat	-	1	4
030. Awang	-	-	3
040. PatangkepTutui	-	14	15
050. Dusun Tengah	-	3	41
051. Raren Batuah	-	-	6
052. Paku	-	-	9
053. Karusen Janang	-	1	3
060. PematangKarau	-	1	5
BARITO TIMUR	3	29	160
2016	10	27	107
2015	10	24	213
2014	3	22	131
2013	18	116	126

Sumber : Dinas Penanaman Modal dan Pelayanan Terpadu Satu Pintu Kabupaten Barito Timur
 Source : *Department of Investment and Integrated One Stop Services Barito Timur Regency*

Tabel 7.3 Jumlah Sarana Perdagangan yang Memiliki SIUP di Kabupaten Barito Timur, 2013–2017

Number of Trade Facilities have Permitt Trading in Barito Timur Regency, 2013–2017

Jenis Sarana Perdagangan <i>Types of Trades</i>	2013	2014	2015	2016	2017
(1)	(2)	(3)	(4)	(5)	(6)
Pasar Umum/ <i>General Market</i>	5	5	27	30	41
Pasar Desa/ <i>Village Market</i>	49	49	49	49	49
Toko/ <i>Shop</i>	680	758	843	945	1 083
Kios/ <i>Stall</i>	519	530	541	548	558
Rumah Makan/ <i>Restoran</i>	43	44	44	48	57

Sumber : Dinas Penanaman Modal dan Pelayanan Terpadu Satu Pintu Kabupaten Barito Timur

Source : *Department of Investment and Integrated One Stop Services Barito Timur Regency*

Tabel 7.4 Jumlah Koperasi Menurut Jenis Koperasi dan Kecamatan di Kabupaten Barito Timur, 2017

Number of Cooperation by Type of Cooperation and Subdistrict in Barito Timur Regency, 2017

Kecamatan Subdistrict	Jenis Koperasi Type of Cooperation				Jumlah Total
	KUD	KPN	KOPKAR	Lainnya Others	
(1)	(2)	(3)	(4)	(5)	(6)
010. Benua Lima	-	2	-	3	5
020. Dusun Timur	3	2	1	21	27
021. Paju Epat	-	-	-	7	7
030. Awang	-	-	-	10	10
040. Patangkep Tutui	1	-	2	6	9
050. Dusun Tengah	-	3	-	25	28
051. Raren Batuah	2	-	-	10	12
052. Paku	1	1	-	11	13
053. Karusen Janang	2	-	-	5	7
060. Pematang Karau	2	2	-	8	12
BARITO TIMUR	11	10	3	106	130
2016	6	11	3	105	129
2015	6	11	3	98	118
2014	6	11	3	86	106
2013	16	17	4	139	176

Sumber : Dinas Koperasi, Usaha Kecil, Menengah dan Perindustrian Kabupaten Barito Timur

Source : *Cooperatives, Small Business, Medium and Industry Services of Barito Timur Regency*

Tabel 7.5 Jumlah Pasar Menurut Jenis dan Kecamatan di Kabupaten Barito Timur, 2017
Number of Market by Type and Subdistrict in Barito Timur Regency, 2017

Kecamatan <i>Subdistrict</i>	Jenis Pasar <i>Type of Market</i>			Jumlah/ <i>Total</i>
	Bangunan Permanen/ <i>Permanent Market</i>	Bangunan Semi Permanen/ <i>Semi- Permanen Market</i>	Tanpa Bangunan/ <i>Non- Permanent Market</i>	
(1)	(2)	(3)	(4)	(5)
010. Benua Lima	0	3	4	7
020. Dusun Timur	4	8	4	16
021. Paju Epat	0	5	4	9
030. Awang	0	9	1	10
040. Patangkep Tutui	0	6	2	8
050. Dusun Tengah	1	2	1	4
051. Raren Batuah	0	5	0	5
052. Paku	0	7	1	8
053. Karusen Janang	6	0	1	7
060. Pematang Karau	3	3	0	6
BARITO TIMUR	14	48	18	80

Sumber : BPS Kabupaten Barito Timur

Source : BPS-Statistics of Barito Timur Regency

BAB 8

HOTEL DAN PARIWISATA


HOTEL AND TOURISM

18 Hotel Non Bintang
No Starry Hotel

433 Tempat Tidur
Bed

308 Kamar
Room

11 Restoran
Restaurant



Banyaknya Akomodasi, Kamar, Tempat Tidur dan Restoran yang Tersedia di Kabupaten Barito Timur

Number of Accomodation, Rooms, Beds Available and Restaurant in Barito Timur Regency

PENJELASAN TEKNIS

1. **Wisatawan mancanegara** (wisman) ialah setiap pengunjung yang mengunjungi suatu negara di luar tempat tinggalnya, karena satu atau beberapa keperluan tanpa bermaksud memperoleh penghasilan di tempat yang dikunjungi dan lamanya kunjungan tidak lebih dari satu tahun (12 bulan). Definisi ini mencakup 2 (dua) kategori wisatawan mancanegara, yaitu :
 - a) Wisatawan (turis) ialah setiap pengunjung seperti definisi di atas yang tinggal paling sedikit 24 jam, tetapi tidak lebih dari 1 (satu) tahun di tempat yang dikunjungi, dengan maksud antara lain: berlibur; rekreasi; olah raga; bisnis; menghadiri pertemuan; studi; dan kesehatan.
 - b) *Excursionist* ialah setiap pengunjung seperti definisi di atas yang tinggal kurang dari 24 jam di tempat yang dikunjungi (termasuk "*Cruise passengers*"). *Cruise Passengers* ialah setiap pengunjung yang tiba di suatu negara tetapi mereka tidak menginap di akomodasi yang tersedia di negara tersebut, misalnya dengan kapal laut.

TECHNICAL NOTES

1. **An International Visitor** is any person visiting a country other than his usual place of residence for any reason other than for earning income in the country visited, and the length of stay is no more than one year (12 months). This definition covers two categories of foreign visitors, namely :
 - a) "*Tourist*" is any visitor staying for at least 24 hours, but no more than one year, in the country visited, with the intention of visiting, and for any of these purposes: Pleasure; recreation and sports; Business; visiting friends and relatives; missions; attending meetings; conferences; visit for health reasons and study.
 - b) "*Excursionist*" is any visitor staying less than 24 hours in the country visited including, "*Cruise Passengers*", i.e. visitors arriving in a country without staying in any accommodation available in the visited country, for example visit with ship.

- Rata-rata lama tinggal** adalah rata-rata waktu tinggal wisatawan untuk satu kali kunjungan.
- Average length of stay** is the average stay duration of visitor for one trip.
- Usaha penyediaan akomodasi** adalah usaha yang menyediakan pelayanan penginapan yang dapat dilengkapi dengan pelayanan pariwisata lainnya. Usaha ini dapat berupa hotel, vila, pondok wisata, bumi perkemahan, persinggahan karavan, dan akomodasi lainnya untuk tujuan pariwisata.
- The business of providing accommodation** is a business that provides specialty services that can be equipped with other tourism services. It includes hotel, villa, cottage, camping, caravan stop, and other accommodation that are used for tourism purposes.
- Hotel** adalah penyediaan akomodasi secara harian berupa kamar-kamar di dalam satu bangunan yang dapat dilengkapi dengan jasa pelayanan makan dan minum, kegiatan hiburan dan atau fasilitas lainnya. Hotel terdiri dari hotel berbintang dan hotel non-bintang.
- Hotel** is a daily supply of accommodation rooms within a building which can be equipped with eating and drinking services, entertainment activities and/or other facilities. Hotel consists of a classified hotel and a non-classified hotel.
- Hotel bintang** adalah usaha penyediaan jasa pelayanan penginapan, makan minum serta jasa lainnya bagi umum dengan menggunakan sebagian atau seluruh bangunan. Usaha ini dikelola secara komersial serta memenuhi ketentuan persyaratan sebagai hotel bintang (termasuk berlian) yang ditetapkan dalam surat keputusan instansi yang membinanya. Misalnya hotel bintang lima, hotel bintang empat, dan seterusnya.
- A star hotel** is the business of providing an accommodation, eating and drinking as well as other services for the public by using a building or a part of a building. It is managed commercially and meets specified requirements as a star hotel (including diamonds) set forth in the decree of fostering agency. For example, five star hotel, four star hotel, and etc.

6. **Tingkat penghunian kamar hotel** adalah persentase banyaknya malam kamar yang dihuni terhadap banyaknya malam kamar yang tersedia.
6. **Room occupancy rate** is the number of room-nights occupied divided by the number of room-nights available, multiplied by 100 percent.
7. **Rata-rata lamanya tamu menginap** adalah banyaknya malam tempat tidur yang terpakai (malam tamu) dengan banyaknya tamu yang menginap di hotel atau akomodasi lainnya.
7. **Average length of stay** is the number of bed-nights used (guest night) divided by the number of guests coming to spend the night at the accommodation.

ULASAN**DESCRIPTION**

Sampai tahun 2017, seluruh hotel yang terdapat di wilayah kabupaten Barito Timur merupakan hotel non bintang. Jumlah Hotel dan Akomodasi Lainnya di Kabupaten Barito Timur terdapat 18 unit yang tersebar di dua kecamatan yaitu Kecamatan Dusun Timur dan Kecamatan Dusun Tengah.

Until 2017, all hotels in Barito Timur Regency is a non-star hotel, yet there are no star hotels. Number of Hotels and Other Accommodations in Barito Timur Regency there are 18 units spread in two subdistricts of Dusun Timur and Dusun Tengah.

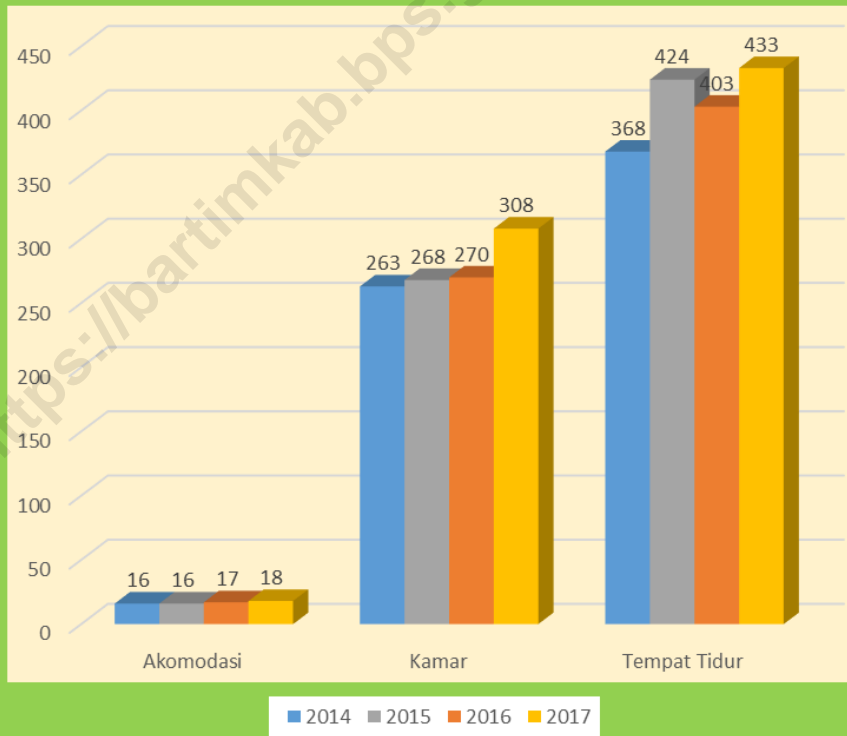
Berdasarkan survei yang dilaksanakan oleh Badan Pusat Statistik, total kamar hotel di Barito Timur sebanyak 308 kamar dengan 433 tempat tidur. Jumlah kamar mengalami peningkatan sementara jumlah tempat tidur mengalami penurunan dibanding tahun 2016.

Based on the survey conducted by the Statistics of Barito Timur Regency, the total hotel rooms in Barito Timur Regency are 308 rooms with 433 beds. The number of rooms increased while the number of beds actually decreased than 2016.

Pada tahun 2017 terdapat 10.969 wisatawan domestik yang mengunjungi Kabupaten Barito Timur dan tidak terdapat wisatawan mancanegara.

In 2017 there were 10.969 domestic tourists visiting Barito Timur Regency and there were no foreign tourists.

Gambar 8.1
Banyaknya Akomodasi, Kamar, dan Tempat Tidur
di Dusun Timur dan Dusun Tengah 2017
Number of Accomodation, Rooms, and Beds Available
in Dusun Timur and Dusun Tengah 2017



8.1 HOTEL /HOTEL

Tabel 8.1.1 Banyaknya Hotel/Penginapan di Kabupaten Barito Timur, 2017

Number of Hotel/Lodging in Barito Timur Regency, 2017

Tahun Year	Hotel/Hotels					Akomodasi Lainnya Other Accommodation
	Bintang 1 1 Star	Bintang 2 2 Star	Bintang 3 3 Star	Bintang 4 4 Star	Bintang 5 5 Star	
(1)	(2)	(3)	(4)	(5)	(6)	(7)
2013	-	-	-	-	-	17
2014	-	-	-	-	-	16
2015	-	-	-	-	-	16
2016	-	-	-	-	-	17
2017	-	-	-	-	-	18

Sumber : Badan Pusat Statistik Kabupaten Barito Timur

Source : BPS-Statistics of Barito Timur Regency

Tabel 8.1.2 Banyaknya Hotel/Penginapan dan Restoran di Kabupaten Barito Timur, 2013–2017
Number of Hotels/Lodging and Restaurant in Barito Timur Regency, 2013–2017

Tahun Year	Hotel/Penginapan <i>Hotel/Lodging</i>		Restoran <i>Restaurant</i>
	Berbintang <i>Starry</i>	Non Bintang <i>No Starry</i>	
	(2)	(3)	
(1)	(2)	(3)	(4)
2013	-	17	-
2014	-	16	-
2015	-	16	-
2016	-	17	-
2017	-	18	-

Sumber : Badan Pusat Statistik Kabupaten Barito Timur

Source : BPS-Statistics of Barito Timur Regency

Tabel 8.1.3 Banyaknya Akomodasi, Kamar, dan Tempat Tidur yang Tersedia Menurut Kecamatan di Kabupaten Barito Timur, 2017

Number of Accomodation, Rooms, and Beds Available by Subdistrict in Barito Timur Regency, 2017

Kecamatan <i>Subdistrict</i>	Akomodasi <i>Accomodation</i>	Kamar <i>Room</i>	Tempat Tidur <i>Bed</i>
(1)	(2)	(3)	(4)
010. Benua Lima	-	-	-
020. Dusun Timur	11	172	258
021. Paju Epat	-	-	-
030. Awang	-	-	-
040. Patangkep Tutui	-	-	-
050. Dusun Tengah	7	136	175
051. Raren Batuah	-	-	-
052. Paku	-	-	-
053. Karusen Janang	-	-	-
060. Pematang Karau	-	-	-
BARITO TIMUR	18	308	433
2016	17	270	403
2015	16	268	424
2014	16	263	368
2013	17	265	375

Sumber : Badan Pusat Statistik Kabupaten Barito Timur

Source : BPS-Statistics of Barito Timur Regency

Tabel 8.1.4 Jumlah Restoran/Rumah Makan di Kabupaten Barito Timur, 2017
Number of Restaurant in Barito Timur Regency, 2017

Tahun <i>Year</i>	Restoran /Restaurant
(1)	(4)
2013	14
2014	11
2015	11
2016	11
2017	11

Sumber : Dinas Kebudayaan dan Pariwisata Provinsi Kalimantan Tengah

Source : Culture and Tourism Office in Kalimantan Tengah Province

8.2 PARIWISATA / *TOURISM*

Tabel 8.2.1 Jumlah Wisatawan Domestik dan Mancanegara di Kabupaten Barito Timur, 2017
Number of Tourist in Barito Timur Regency, 2017

Tahun <i>Year</i>	Domestik	Mancanegara
(1)	(2)	(3)
2017	10 969	-

Sumber : Dinas Kebudayaan dan Pariwisata Provinsi Kalimantan Tengah

Source : *Culture and Tourism Office in Kalimantan Tengah Province*

Tabel 8.2.2 Banyaknya Peninggalan Sejarah dan Kepurbakalaan Menurut Kecamatan di Kabupaten Barito Timur, 2017

Number of Historical and Antiquities Relics by Subdistrict in Barito Timur Regency, 2017

Kecamatan Subdistrict	Candi	Makam	Rumah Adat	Museum	Lainnya
(1)	(2)	(3)	(4)	(5)	(6)
010. Benua Lima	-	1	2	1	-
020. DusunTimur	-	5	-	-	-
021. Paju Epat	-	1	1	-	-
030. Awang	-	-	-	-	-
040. Patangkep Tutui	-	-	1	-	-
050. Dusun Tengah	-	1	-	-	-
051. Raren Batuah	-	-	-	-	-
052. Paku	-	1	-	-	-
053. Karusen Janang	-	1	-	-	-
060. Pematang Karau	-	-	-	-	-
BARITO TIMUR	0	10	4	1	0

Sumber : Dinas Kebudayaan dan Pariwisata Provinsi Kalimantan Tengah

Source : Culture and Tourism Office in Kalimantan Tengah Province

Tabel 8.2.3 Potensi Objek Wisata di Kabupaten Barito Timur, 2017
Table Potential Attractions Barito Timur Regency, 2017

Kecamatan <i>Subdistrict</i>	Objek Wisata <i>Attractions</i>	Lokasi <i>Location</i>
(1)	(2)	(3)
010. Benua Lima	1. Lewu Hante Betang Taniran	Desa Taniran
	2. Rumah betang Bagok	Desa Bagok
	3. Danau Unan	Desa Bagok
020. Dusun Timur	1. Makam Keramat Putri Mayang	Desa Jaar
	2. Makam Temenggung jayakarti	Tamiang Layang
	3. Danau Patai	Desa Pulau Patai
	4. Bangi Wa'u	Tamiang Layang
021. Paju Epat	1. Taman Anggrek Hitam	Murutuwu
	2. Lewu Hante Soeta Ono	Murutuwu
	3. Makam Soeta Ono (Tamak Mas)	Murutuwu
	4. Pemancingan Juru Banu	Desa Juru Banu
030. Awang	1. Liang Saragi 2	Desa Hayaping
040. Patangkep Tutui	-	-
050. Dusun Tengah	1. Liang Ayah	Batu Sahur
	2. Liang Setangkai	Batu Sahur
	3. Liang Karing	Batu Sahur
	4. Bendungan Talohen	Ampah Kota
051. Raren Batuah	1. Riam Kendong	Desa Batuah
052. Paku	1. Bendungan Tampa	Desa Tampa
053. Karusen Janang	-	-
060. Pematang Karau	-	-

Sumber : Dinas Kebudayaan dan Pariwisata Provinsi Kalimantan Tengah

Source : Culture and Tourism Office in Kalimantan Tengah Province

BAB 9

TRANSPORTASI DAN KOMUNIKASI

TRANSPORTATION AND COMMUNICATION



Jumlah Kendaraan Bermotor yang Terintegrasi Menurut Jenis Kendaraan di Kabupaten Barito Timur

Number of Integrated Motor Vehicles by Type of Vehicle in Barito Timur Regency

PENJELASAN TEKNIS

1. **Kendaraan bermotor** adalah setiap kendaraan yang digerakkan oleh peralatan teknik yang ada pada kendaraan tersebut, biasanya digunakan untuk angkutan orang atau barang di atas jalan raya selain kendaraan yang berjalan di atas rel. Kendaraan bermotor yang dicatat adalah semua jenis kendaraan kecuali kendaraan bermotor TNI/Polri dan Korps Diplomatik.
2. **Mobil penumpang** adalah setiap kendaraan bermotor yang dilengkapi dengan tempat duduk untuk sebanyak-banyaknya delapan orang, tidak termasuk tempat duduk untuk pengemudi, baik dilengkapi atau tidak dilengkapi bagasi.
3. **Mobil bis** adalah setiap kendaraan bermotor yang dilengkapi dengan tempat duduk untuk lebih dari delapan orang, tidak termasuk tempat duduk untuk pengemudi, baik dilengkapi atau tidak dilengkapi bagasi.
4. **Mobil truk** adalah setiap kendaraan bermotor yang digunakan untuk angkutan barang, selain mobil penumpang, mobil bis dan kendaraan bermotor roda dua.

TECHNICAL NOTES

1. **Motor vehicles** are any kind of vehicles motorized by machine set up in those vehicles, they are usually used for transport peoples or goods on roads except vehicles moving along a railway line. The data cover all kinds of motor vehicles except those belong to Indonesia Army Force Indonesian State Police and Diplomatic Corps.
2. **Passenger cars** are any motor vehicles with no more than eight seats, excluding seat for driver, it can be with or without hoot.
3. **Buses** are large passenger cars having seats for more than eight passengers, excluding seat for driver, it can be with or without hoot.
4. **Trucks** are any motor vehicles used to transport goods excluding passenger cars, buses, and motorcycles.

- Kilometer penumpang** adalah jumlah kilometer dari semua penumpang yang berangkat. Besaran ini merupakan penjumlahan jarak asal tujuan masing-masing penumpang.
- Rata-rata jarak perjalanan per penumpang** adalah rata-rata yang ditempuh oleh setiap penumpang, atau jumlah kilometer penumpang dibagi dengan jumlah penumpang berangkat.
- Kilometer ton** adalah jumlah kilometer semua ton yang diangkut. Besaran ini merupakan hasil penjumlahan jarak asal tujuan masing-masing barang dalam ton.
- Rata-rata jarak angkut barang** adalah rata-rata jarak yang ditempuh oleh setiap ton barang atau jumlah kilometer ton dibagi dengan ton dimuat.
- Kantor Pos** adalah tempat pemberi pelayanan komunikasi tertulis dan atau surat elektronik, layanan paket, layanan logistik, layanan transaksi keuangan, dan layanan keagenan pos untuk kepentingan umum. Rumah pos berfungsi sama seperti kantor pos dan kantor pos pembantu, bedanya rumah pos biasanya terletak di daerah terpencil.
- Passenger kilometer** is total kilometers of all departing passenger. This measurement is the sum of distance between the place of origin and the place of destination taken by all passengers.
- The average distance of journey per passenger** is the average distance taken by each passenger or total of passenger-kilometer divided by the number of departing passengers.
- Ton-kilometer** is total kilometer of all cargoes carried. This is the sum of distance from area of origin to area of destination for each ton of cargoes.
- The average distance of cargoes loaded** is the average distance of each ton of cargoes loaded or total ton-kilometer divided by total ton of cargoes loaded.
- Post Office** is a service provider facility of written communication and or electronic mail, parcel service, logistics services, financial transaction services, and postal services to the public. Postal house has the same function as the post office and subsidiary of post office, the difference is that postal house is usually located in remote areas.

ULASAN

DESCRIPTION

9.1. TRANSPORTASI

Panjang Jalan di Kabupaten Barito Timur sampai dengan akhir tahun 2017 mencapai 968,97 km belum mengalami perubahan dari tahun sebelumnya. Berdasarkan klasifikasi jalan, 89,70 km merupakan jalan negara; 75,30 km jalan Propinsi; dan 803,97 km jalan kabupaten.

Berdasarkan kondisi permukaan jalan tahun 2017, sepanjang 434,48 km sudah diaspal; 338,29 km masih kerikil; dan 196,20 km masih jalan tanah. Panjang jalan aspal dan kerikil mengalami peningkatan, sementara jalan tanah mengalami penurunan dibanding tahun 2016.

9.2. KOMUNIKASI

Penjualan perangko dan materai di tahun 2017 sebanyak 1.855,45 Juta Rupiah, meningkat cukup pesat dibanding tahun sebelumnya. Banyaknya surat pos yang dikirim sebanyak 71.914 surat, sedangkan banyaknya paket pos sebanyak 16.077 kg.

9.1. TRANSPORTATION

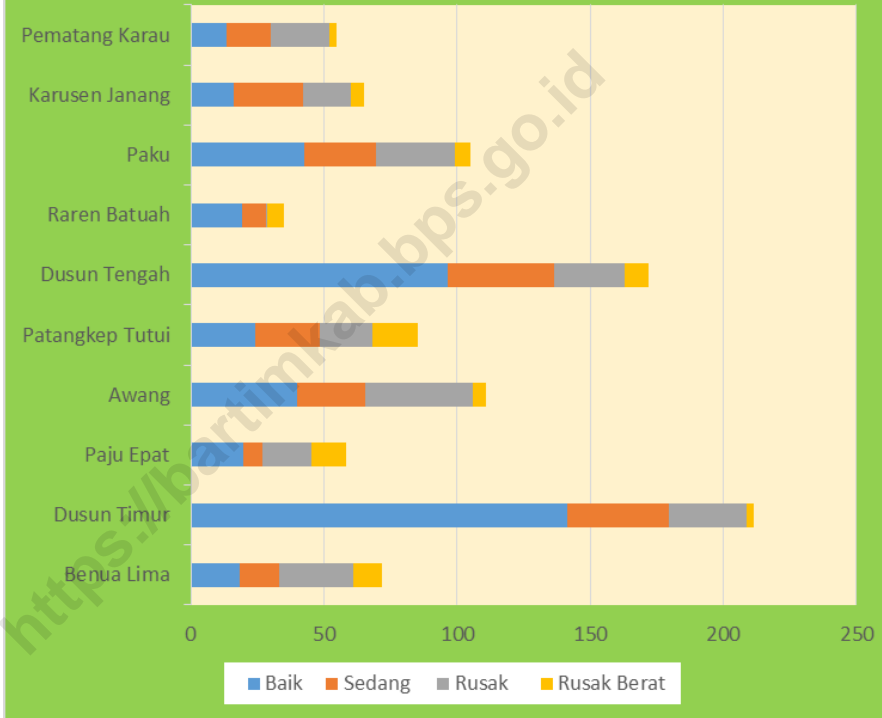
The length of the road in Barito Timur Regency by the end of 2017 was 968,97 km no difference than a year before. According to the road classification were: state road was 89,70 km; provincial road was 75,30 km; and regency road was 803,97 km

Based on Road Surface Condition in 2017, there are 434,48 km was asphalted; 338,29 km was gravel; and 196,20 km was land road yet. The length of the asphalt road and gravel has increased, while the soil roads have decreased compared to 2016.

9.2. COMMUNICATION

Stamp and Stamps duties in 2017 have been sold for 1.855,45 million rupiahs, increased for stamp sales compared to the previous year. The number of letters that had been posted were 71.914 letters, while the number of post packet were 16.077 kg.

Gambar 9.1
 Panjang Jalan Menurut Kecamatan dan Kondisi Jalan di
 Kabupaten Barito Timur (km), 2017
*Length of Roads by Subdistrict and Road Condition in
 Barito Timur Regency (km), 2017*



9.1 TRANSPORTASI /TRANSPORTATION

Tabel 9.1.1 Panjang Jalan Menurut Kecamatan dan Pemerintahan yang Berwenang Mengelolanya di Kabupaten Barito Timur (km), 2017

Length of Roads by Subdistrict and Level of Government Authority in Barito Timur Regency (km), 2017

Kecamatan <i>Subdistrict</i>	Pemerintahan yang Berwenang Mengelola <i>Level of Government Authority</i>			
	Negara <i>State</i>	Provinsi <i>Province</i>	Kabupaten <i>Regency</i>	Jumlah <i>Total</i>
(1)	(2)	(3)	(4)	(5)
010. Benua Lima	13,70	-	57,98	71,68
020. Dusun Timur	46,00	-	165,34	211,34
021. Paju Epat	-	-	58,20	58,20
030. Awang	-	17,30	93,63	110,93
040. Patangkep Tutui	-	27,00	58,15	85,15
050. Dusun Tengah	30,00	-	141,82	171,82
051. Raren Batuah	-	-	35,04	35,04
052. Paku	-	21,00	83,97	104,97
053. Karusen Janang	-	10,00	54,98	64,98
060. Pematang Karau	-	-	54,86	54,86
BARITO TIMUR	89,70	75,30	803,97	968,97
2016	89,70	75,30	803,97	968,97
2015	89,70	75,30	803,97	968,97
2014	80,27	95,32	789,88	965,47
2013	80,27	95,32	758,69	934,28

Sumber : Dinas Pekerjaan Umum dan Penataan Ruang Kabupaten Barito Timur

Source : *Public Works and Spatial Planning Office of Barito Timur Regency*

Tabel 9.1.2 Panjang Jalan Menurut Kecamatan dan Jenis Permukaan Jalan di Kabupaten Barito Timur (km), 2017

Length of Roads by Subdistrict and Type of Road Surface in Barito Timur Regency (km), 2017

Kecamatan Subdistrict	Jenis Permukaan Jalan/Type of Road Surface				Jumlah Total
	Aspal Asphalt	Kerikil Pebble	Tanah Soil	Lainnya Other	
(1)	(2)	(3)	(4)	(5)	(6)
010. Benua Lima	24,98	23,27	23,44	-	71,68
020. DusunTimur	136,21	54,12	21,00	-	211,34
021. Paju Epat	32,97	21,65	3,58	-	58,20
030. Awang	35,57	46,42	28,94	-	110,93
040. Patangkep Tutui	34,69	30,75	19,71	-	85,15
050. Dusun Tengah	67,08	52,99	51,75	-	171,82
051. Raren Batuah	18,87	4,26	11,91	-	35,04
052. Paku	31,70	56,88	16,39	-	104,97
053. Karusen Janang	30,95	14,55	19,47	-	64,98
060. Pematang Karau	21,46	33,40	-	-	54,86
BARITO TIMUR	434,48	338,29	196,20	0,00	968,97
2016	377,36	328,49	263,12	0,00	968,97
2015	357,40	340,00	271,57	0,00	968,97
2014	599,53	145,05	220,89	0,00	965,47
2013	585,27	128,12	220,89	0,00	934,28

Sumber : Dinas Pekerjaan Umum dan Penataan Ruang Kabupaten Barito Timur

Source : *Public Works and Spatial Planning Office of Barito Timur Regency*

Tabel 9.1.3 Panjang Jalan Menurut Kecamatan dan Kondisi Jalan di Kabupaten Barito Timur (km), 2017

Length of Roads by Subdistrict and Road Condition in Barito Timur Regency (km), 2017

Kecamatan Subdistrict	Jenis Permukaan Jalan/Type of Road Surface				Jumlah Total
	Baik Good	Sedang Moderate	Rusak Damaged	Rusak Berat Severely Damaged	
(1)	(2)	(3)	(4)	(5)	(6)
010. Benua Lima	18,33	14,84	27,72	10,80	71,68
020. DusunTimur	141,60	38,13	29,00	2,61	211,34
021. Paju Epat	19,86	6,80	18,84	12,71	58,20
030. Awang	39,79	25,88	40,10	5,16	110,93
040. Patangkep Tutui	23,99	24,35	20,00	16,81	85,15
050. DusunTengah	96,49	39,98	26,54	8,82	171,82
051. Raren Batuah	19,44	8,99	0,34	6,27	35,04
052. Paku	42,38	27,22	29,64	5,73	104,97
053. Karusen Janang	15,99	26,19	17,78	5,02	64,98
060. Pematang Karau	13,19	16,72	21,94	3,01	54,86
BARITO TIMUR	431,05	229,09	231,90	76,94	968,97
2016	358,39	199,69	236,63	174,26	968,97
2015	318,78	229,94	239,29	180,97	968,97
2014	646,82	197,47	80,69	40,49	965,47
2013	510,84	217,72	151,15	54,57	934,28

Sumber : Dinas Pekerjaan Umum dan Penataan Ruang Kabupaten Barito Timur

Source : Public Works and Spatial Planning Office of Barito Timur Regency

Tabel 9.1.4 Jumlah Kendaraan Bermotor yang Terintegrasi Menurut Jenis Kendaraan di Kabupaten Barito Timur, 2017
Number of Integrated Motor Vehicles by Type of Vehicle in Barito Timur Regency, 2017

Jenis Kendaraan <i>Type of Vehicles</i>	2013	2014	2015	2016	2017
(1)	(2)	(3)	(4)	(5)	(6)
Sedan/Jip / <i>Sedan/Jeep</i>	98	125	98	136	144
Bis/Minibus / <i>Bus/Minibus</i>	441	594	547	896	1 120
Pick Up/ <i>Pick Up</i>	246	303	221	337	399
Truk/ <i>Truck</i>	188	152	96	167	186
Sepeda Motor/ <i>Motorcycle</i>	19 230	18 513	13 426	17 347	17 810
Lainnya/ <i>Others</i>	-	-	-	-	-
Jumlah/Total	20 203	19 687	14 388	18 898	19 659

Sumber : UPT BANKEUDA (Samsat) Kabupaten Barito Timur

Source : *Local Financial Institutions of Barito Timur Regency*

9.2 KOMUNIKASI /COMMUNICATION

Tabel 9.2.1 Jumlah Kantor Pos Pembantu Menurut Kecamatan di Kabupaten Barito Timur, 2012–2016

Number of Auxiliary Post Office by Subdistrict in Barito Timur Regency, 2012–2016

Kecamatan Subdistrict	2013	2014	2015	2016	2017
(1)	(2)	(3)	(4)	(5)	(6)
010. Benua Lima	-	-	-	-	-
020. Dusun Timur	1	1	1	1	1
021. Paju Epat	-	-	-	-	-
030. Awang	-	-	-	-	-
040. Patangkep Tutui	-	-	-	-	-
050. Dusun Tengah	1	1	1	1	1
051. Raren Batuah	-	-	-	-	-
052. Paku	-	-	-	-	-
053. Karusen Janang	-	1	1	-	-
060. Pematang Karau	-	1	1	1	1
BARITO TIMUR	2	4	4	3	3

Sumber : PT.Pos Indonesia (Persero) Tamiang Layang dan Ampah

Source : PT.Post Indonesia (Persero) Tamiang Layang and Ampah

Tabel 9.2.2 Produksi Pos Menurut Jenisnya di Kabupaten Barit Timur, 2012–2016

Post Production by Types in Barito Timur Regency, 2012–2016

Jenis Pos <i>Type of Posts</i>	Satuan <i>Units</i>	2013	2014	2015	2016	2017
(1)	(2)	(3)	(4)	(5)	(6)	(7)
I. Surat Pos/Post Mail						
a. Dalam Negeri/Domestic						
- Biasa/Regular	Lembar/Sheet	24 737	25 311	9 670	13 693	23 709
- Tercatat/Registered	Lembar/Sheet	-	-	-	-	-
- Kilat Biasa/Ordinary Express	Lembar/Sheet	8 873	10 120	2 314	7 930	14 661
- Kilat Khusus/Spesial Express	Lembar/Sheet	31 939	33 490	10 194	17 123	33 348
- Faksimili/Facsimile	Lembar/Sheet	-	-	-	-	-
b. Luar Negeri/Overseas						
- Biasa/Regular	Lembar/Sheet	73	20	31	92	167
- Tercatat/Registered	Lembar/Sheet	-	-	5	28	29
II. Paket Pos/Post Packet						
a. Dalam Negeri/Domestic	Kg/Kg	11 087	31 779	2 154	6 000	15 984
b. Luar Negeri/Overseas	Kg/Kg	-	-	15	81	193
III. Wesel Pos/Money Orders						
a. Jumlah Wesel/Number of Money Orders						
- Biasa/Kilat/Regular/Express	Lembar/Sheet	-	5 604	3 911	6 366	11 544
- Prima/Fax	Lembar/Sheet	-	-	8	25	80
- P.k.h/P.k.h	Lembar/Sheet	23 398	20 555	639	-	-

Lanjutan Tabel 9.2.2

Continued Table 9.2.2

Jenis Pos <i>Type of Posts</i>	Satuan <i>Units</i>	2013	2014	2015	2016	2017
(1)	(2)	(3)	(4)	(5)	(6)	(7)
b. Jumlah Wesel/ <i>Number of Money Orders</i>						
- Biasa/Kilat/ <i>Regular/ Express</i>	Juta Rp/ <i>Million Rp</i>	-	-	5 371,38	10 670,44	19 958,05
- Prima/ <i>Fax</i>	Juta Rp/ <i>Million Rp</i>	-	-	15,63	16,50	18,7
- P.k.h/P.k.h	Juta Rp/ <i>Million Rp</i>	21 671,04	27 685,86	801,36	902,61	980,72
IV. Dinas Pos Cek Pos						
a. Bilangan/ <i>Numbers</i>						
- Giro dan Cek Pos/ <i>Giro and Postal Cheks</i>	Perbuatan/ <i>Activity</i>	706	851	46	37	32
- Pos Cheque (PC)	Perbuatan/ <i>Activity</i>	-	-	-	-	-
b. Jumlah Uang/ <i>Number of Money</i>						
- Giro dan Cek Pos/ <i>Giro and Postal Cheks</i>	Juta Rp/ <i>Million Rp</i>	9 982,03	12 989,63	355,68	289,52	295,83
- Pos Cheque (PC)	Juta Rp/ <i>Million Rp</i>	-	-	-	-	-
V. Tabanas/ <i>Saving</i>						
a. Bilangan/ <i>Numbers</i>	Pemegang Buku	336	1 119	599	605	1 299,3
VI. Penjualan Benda Pos/ <i>The Sale of Postal Stationary</i>						
a. Peranko/ <i>Stamps</i>	Juta Rp/ <i>Million</i>	21,15	24,15	33,31	27,74	39,65
b. Materai/ <i>Stamp Duty</i>	Juta Rp/ <i>Million</i>	295,92	1 243,02	597,00	945,25	1 815,8
c. Lain-lain/ <i>Others</i>	Juta Rp/ <i>Million Rp</i>	-	-	-	-	-

Sumber : PT.Pos Indonesia (Persero) Tamiang Layang dan Ampah

Source : PT.Post Indonesia (Persero) Tamiang Layang and Ampah

BAB 10

KEUANGAN

FINANCE

Juta Rupiah Million Rupiah
815.348,40

PENDAPATAN
Income

Juta Rupiah Million Rupiah

37.450,41
SURPLUS

Surplus

Juta Rupiah Million Rupiah

706.721,91

BELANJA
Expenditure

Juta Rupiah Million Rupiah

46.026,73

PEMBIAYAAN
Financing

**Realisasi Penerimaan Pemerintah, Pengeluaran Pemerintah,
Pengeluaran Pembiayaan Pemerintah Kabupaten Barito Timur**

Actual Receipt, Expenditure, Financing Expenditure of Barito Timur Government

PENJELASAN TEKNIS

TECHNICAL NOTES

1. **Data keuangan daerah** yang disajikan meliputi data anggaran pendapatan dan belanja daerah (APBD) yang bersumber dari Badan Pengelolaan Keuangan dan Aset Daerah (BPKAD).
 2. **Data statistik perbankan** bersumber dari bank yang terdapat di wilayah Kabupaten Barito Timur.
 3. **Kantor bank** terdiri dari Kantor Cabang (KC), Kantor Cabang Pembantu (KCP), dan kantor di bawah KCP.
 4. Data harga yang disajikan meliputi data harga yang bersumber dari survei harga perdesaan di Kabupaten Barito Timur.
1. **Data of regional finance** published included revenue and expenditure government budget sourced from Regional Revenue Service.
 2. **Banking statistics** data sourced from bank in Barito Timur Regency area.
 3. **Office of the bank** consists of Branch Office (KC), Sub branch Office (KCP), and offices under the KCP
 4. **Price data presented** include price data sourced from rural price survey in Barito Timur Regency.

ULASAN

DESCRIPTION

Realisasi Penerimaan Pemerintah Kabupaten Barito Timur tahun 2017 sebesar 815.348,40 Juta Rupiah mengalami penurunan 4,90 persen dibandingkan tahun 2016 yang sebesar 857.330,97 Juta Rupiah. Penerimaan ini terdiri dari Pendapatan asli Daerah (PAD) sebesar 100.370,17 Juta Rupiah, Pendapatan Transfer sebesar 635.846,06 Juta Rupiah, dan Pendapatan Lainnya sebesar 79.132,16 Juta Rupiah.

Actual Receipt of Barito Timur Regency in 2017 was 815.348,40 Million Rupiahs. It has decreased 4,90 percent than in 2016 which 857.330,97 Million Rupiahs. This Receipt consist of Actual Local Income 100.370,17 Million Rupiahs, Transfer Income 635.846,06 Million Rupiahs, and the Others Income 79.132,16 Million Rupiahs.

Realisasi Pengeluaran Pemerintah Kabupaten Barito Timur Tahun 2017 sebesar 706.721,91 Juta Rupiah mengalami penurunan sebesar 21,32 persen dibandingkan tahun 2016 yang sebesar 898.228,27 Juta Rupiah. Pengeluaran ini terdiri atas Belanja Operasi sebesar 579.163,70 Juta Rupiah, Belanja Modal 127.558,20 Juta Rupiah, dan Transfer 146.076,91 Juta Rupiah.

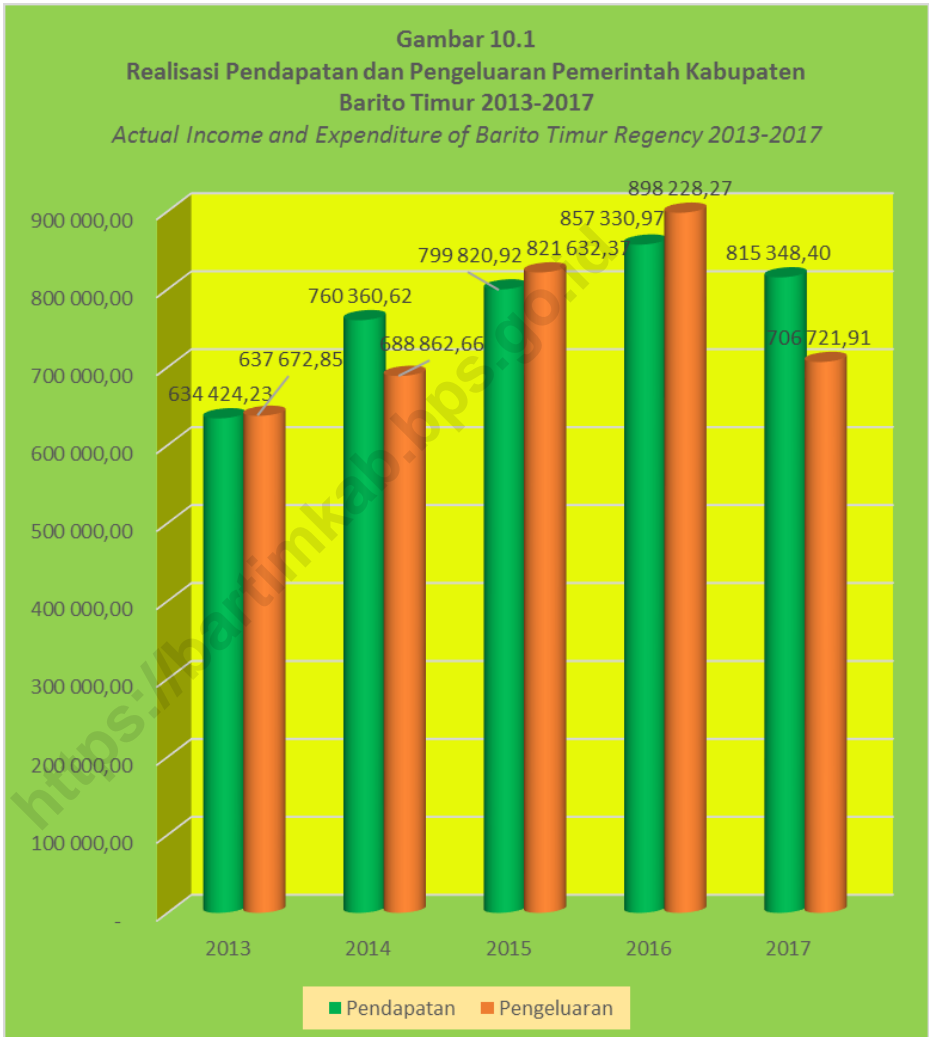
Actual Expenditure of Barito Timur Regency in 2017 was 706.721,91 Million Rupiahs. It decreased 21,32 percent than in 2016 which 898.228,27 Million Rupiahs. This Expenditure consist of Operational Expenditure 579.163,70 Million Rupiahs, Capital Expenditure 127.558,20 Million Rupiahs, and Transfers 146.076,91 Million Rupiahs.

Jumlah Bank di Barito Timur tercatat 9 unit kantor bank yang tersebar di Kecamatan Dusun Tengah dan Dusun

The number of Bank in Barito Timur Regency that operated were 9 units. There were spread in Dusun Tengah and

Timur. Bank-bank tersebut adalah 4 kantor unit BRI, 1 kantor unit BNI, 2 kantor unit Mandiri, 1 kantor cabang BPD Kalimantan Tengah, dan 1 Kantor cabang pembantu BPD Kalimantan Tengah.

Dusun Timur Subdistrict. There are 4 units of BRI, 1 unit of BNI, 2 units of Mandiri, 1 unit Branch Office of BPD Kalimantan Tengah, and 1 unit Sub Branch of BPD Kalimantan Tengah.



10.1 KEUANGAN DAERAH/LOCAL FINANCE

Tabel 10.1.1 Realisasi Penerimaan Pemerintah Kabupaten Barito Timur Menurut Jenis Penerimaan Kabupaten Barito Timur (Juta Rupiah), 2015–2017

Actual Receipt of Barito Timur Regency by Type of Receipt Barito Timur Regency (Million Rupiahs), 2015–2017

Jenis Penerimaan <i>Kind of Receipt</i>	2015	2016	2017
(1)	(2)	(3)	(4)
1. PENDAPATAN			
1.1 PENDAPATAN ASLI DAERAH	37 869,99	34 431,77	100 370,17
1.1.1 Pendapatan Pajak Daerah	5 518,67	7 048,18	51 907,81
1.1.2 Pendapatan Retribusi Daerah	5 109,93	2 722,71	2 448,45
1.1.3 Pendapatan Hasil Pengelolaan Kekayaan Daerah yg Di pisahkan	3 644,73	6 470,00	8 638,91
1.1.4 Lain-lain PAD Yang Sah	23 596,66	18 190,88	37 374,98
1.2 PENDAPATAN TRANSFER	705 329,79	716 144,57	635 846,06
1.2.1 TRANSFER PEMERINTAH PUSAT- DANA PERIMBANGAN	624 551,49	690 787,00	609 128,86
1.2.1.1 Dana Bagi Hasil Pajak	31 704,63	23 638,63	15 671,47
1.2.1.2 Dana Bagi Hasil Bukan Pajak/ Sumber Daya Alam	69 424,26	41 515,87	37 352,13
1.2.1.3 Dana Alokasi Umum	468 744,47	482 815,50	477 145,71
1.2.1.4 Dana Alokasi Khusus	54 678,13	52 363,89	25 854,79

Lanjutan Tabel 10.1.1

Continued Table 10.1.1

Jenis Penerimaan <i>Kind of Receipt</i>	2015	2016	2017
(1)	(2)	(3)	(4)
1.2.2 TRANSFER PEMERINTAH PUSAT LAINNYA	61 342,73	1 212,54	26 567,19
1.2.2.1 Dana Otonomi Khusus	-	-	-
1.2.2.2 Dana Penyesuaian	61 342,73	1 212,54	
1.2.3 TRANSFER PEMERINTAH PROVINSI	19 435,57	24 145,02	
1.2.3.1 Pendapatan Bagi Hasil Pajak	19 427,74	24 145,02	
1.2.3.2 Pendapatan Bagi Hasil Lainnya	7 834,80	-	
1.3 LAIN-LAIN PENDAPATAN YANG SAH	56 621,13	106 754,62	79 132,16
1.3.1 Pendapatan Hibah	21 130,16	31 069,45	1 680,65
1.3.2 Pendapatan Dana Darurat	-	-	
1.3.3 Pendapatan lainnya	35 490,97	75 685,16	77 451,51
JUMLAH PENDAPATAN	799 820,92	857 330,97	815 348,40

Sumber : Badan Pengelolaan Keuangan dan Aset Daerah Kabupaten Barito Timur

Source : Finance Service of Barito Timur Regency

Tabel 10.1.2 Realisasi Pengeluaran Pemerintah Kabupaten Barito Timur Menurut Jenis Pengeluaran Kabupaten Barito Timur (Juta Rupiah), 2015–2017

Actual Expenditure of Barito Timur Regency by Type of Expenditure Barito Timur Regency (Million Rupiahs), 2015–2017

Jenis Pengeluaran <i>Kind of Expenditure</i>	2015	2016	2017
(1)	(2)	(3)	(4)
2. BELANJA			
2.1 BELANJA OPERASI	658 179,93	616 963,94	579 163,70
2.1.1 Belanja Pegawai	363 306,03	324 439,56	322 437,62
2.1.2 Belanja Barang dan Jasa	175 483,96	250 503,50	217 875,87
2.1.3 Belanja Bunga	-	-	-
2.1.4 Belanja Subsidi	450,00	450,00	450,00
2.1.5 Belanja Hibah	40 664,88	41 302,21	38 016,69
2.1.6 Belanja Bantuan Sosial	590,94	268,66	383,52
2.1.7 Belanja Bantuan Keuangan	77 684,11	-	-
2.2 BELANJA MODAL	163 443,43	158 394,99	127 558,20
2.2.1 Belanja Tanah	238,70	710,00	360,76
2.2.2 Belanja Peralatan dan Mesin	17 242,29	20 289,30	10 598,61
2.2.3 Belanja Gedung dan Bangunan	57 396,28	35 457,88	17 096,32
2.2.4 Belanja Jalan, Irigasi, dan Jaringan	87 724,51	100 508,95	96 778,53

Lanjutan Tabel 10.1.2

Continued Table 10.1.2

Jenis Pengeluaran <i>Kind of Expenditures</i>	2015	2016	2017
(1)	(2)	(3)	(4)
2.2.5 Belanja Aset Tetap Lainnya	836,65	1 131,17	2 674,42
2.2.6 Belanja Aset Lainnya	5,00	297,67	49,55
2.3 BELANJA TIDAK TERDUGA	-	-	-
2.3.1 Belanja Tidak Terduga	-	-	-
2.4 TRANSFER	-	122 869,34	146 076,91
2.4.1 TRANSFER BAGI HASIL PENDAPATAN	-	2 234,65	6 755,52
2.4.1.1 Bagi Hasil Pajak	-	1 569,58	4 840,46
2.4.1.2 Bagi Hasil Retribusi	-	-	-
2.4.1.3 Bagi Hasil Pendapatan lainnya	-	665,06	1 915,06
2.4.2 TRANSFER BANTUAN KEUANGAN	-	120 634,68	139 321,39
2.4.2.1 Transfer Bantuan Keuangan Ke Pemerintah Daerah Lainnya	-	245,00	655,00
2.4.2.2 Transfer Bantuan Keuangan ke Desa	-	119 919,46	138 120,39
2.4.2.3 Transfer Bantuan Keuangan Lainnya	-	470,22	545,99
JUMLAH BELANJA DAN TRANSFER	821 632,37	898 228,27	706 721,91
SURPLUS /(DEFISIT)	(21 802,44)	(40 897,30)	37 450,41

Sumber : Badan Pengelolaan Keuangan dan Aset Daerah Kabupaten Barito Timur

Source : Finance Service of Barito Timur Regency

Tabel 10.1.3 Realisasi Pengeluaran Pembiayaan Pemerintah Kabupaten Barito Timur (Juta Rupiah), 2015–2017
Actual Financing Expenditure of Barito Timur Government (Million Rupiahs), 2015–2017

Jenis Pengeluaran <i>Kind of Expenditure</i>	2015	2016	2017
(1)	(2)	(3)	(4)
3. PEMBIAYAAN			
3.1 PENERIMAAN DAERAH	131 698,29	94 504,39	46 026,73
3.1.1 Penggunaan Sisa Lebih Perhitungan Anggaran (SILPA)	131 698,29	93 504,39	46 026,73
3.1.2 Pencairan Dana Cadangan	-	-	
3.1.3 Hasil Penjualan Aset/ Kekayaan Daerah yg Dipisahkan	-	-	
3.1.4 Penerimaan Pinjaman Daerah	-	1 000,00	
3.1.5 Penerimaan Kembali Pemberi Pinjaman Daerah	-	-	
3.1.6 Penerimaan Piutang Daerah	-	-	
3.2 PENGELUARAN DAERAH	15 000,00	7 400,00	-
3.2.1 Pembentukan Dana Cadangan	-	-	
3.2.2 Penyertaan Modal (Investasi) Pemerintah Daerah	15 000,00	7 400,00	
3.2.3 Pembayaran Pokok Utang	-	-	
3.2.4 Pemberian Pinjaman Daerah	-	-	
3.2.5 Pengembalian Penerimaan	-	-	
PEMBIAYAAN NETTO	116 698,29	87 104,39	46 026,73
SISA LEBIH PEMBIAYAAN ANGGARAN (SILPA)	94 895,85	46 207,09	8 576,31

Sumber : Badan Pengelolaan Keuangan dan Aset Daerah Kabupaten Barito Timur

Source : Finance Service of Barito Timur Regency

Tabel 10.1.4 Jumlah Kantor Bank Umum di Kabupaten Barito Timur Menurut Status, 2017

Number of Public Bank Office in Barito Timur Regency by Status, 2017

Status Kantor <i>Office Status</i>	Kantor Pusat <i>Central Office</i>	Kantor Cabang <i>Branch Office</i>	Kantor Cabang pembantu <i>Sub Branch office</i>	Kantor Kas <i>Cash Office</i>	Jumlah <i>Total</i>
(1)	(2)	(3)	(4)	(5)	(6)
Bank Pemerintah <i>Government Bank</i>					
- BI	-	-	-	-	-
- Mandiri	-	-	2	-	2
- BNI	-	-	1	-	1
- BRI	-	-	4	-	4
- BPK	-	1	1	-	2
- BTPN	-	-	-	-	-
Bank Swasta <i>Private Bank</i>	-	-	-	-	-
Jumlah/ Total	0	1	8	0	9
2016	0	1	7	0	8
2015	0	1	7	0	8
2014	0	1	6	0	7
2013	0	1	5	0	6

Sumber : BPS Kabupaten Barito Timur

Source : BPS-Statistics of Barito Timur Regency

Tabel 10.1.5 Keadaan Dana Masyarakat di Bank di Kabupaten Barito Timur (Juta Rupiah), 2017

*Position of Mass Fund at Bank in Barito Timur Regency
(Million Rupiahs), 2017*

Bulan <i>Month</i> (1)	Giro <i>Clearing</i> (2)	Deposito <i>Deposit</i> (3)	Tabungan <i>Savings</i> (4)	Jumlah <i>Total</i> (5)
01. Januari	31 301,97	63 826,06	272 589,62	367 717,66
02. Pebruari	47 804,84	60 553,55	267 128,03	375 486,42
03. Maret	50 883,28	60 250,91	264 141,68	375 275,88
04. April	45 976,91	63 948,41	263 391,98	373 317,30
05. Mei	35 563,46	65 050,79	265 959,41	366 573,65
06. Juni	50 555,99	62 908,66	346 273,95	459 738,60
07. Juli	49 809,95	63 200,66	327 325,81	440 336,42
08. Agustus	43 523,55	63 884,05	309 534,89	416 942,49
09. September	38 517,55	64 918,41	299 718,96	403 154,90
10. Oktober	45 520,85	112 343,41	300 595,91	458 460,17
11. November	36 961,17	110 449,81	304 109,02	451 520,00
12. Desember	26 150,41	66 009,18	337 867,53	430 027,12

Sumber : BPD Kalimantan Tengah Cabang Tamiang Layang, BRI, dan Mandiri

Source : BPD Kalimantan Tengah Branch Tamiang Layang, BRI, and Mandiri

BAB 11

PENGELUARAN PENDUDUK DAN KONSUMSI

POPULATION EXPENDITURE AND FOOD



Persentase Penduduk Menurut Golongan Pengeluaran PerKapita Sebulan
di Kabupaten Barito Timur

Percentage of Population by Expenditure Percapita Per Month Class in Barito Timur Regency

PENJELASAN TEKNIS

TECHNICAL NOTES

- Data Pengeluaran dan Konsumsi penduduk** menurut kelompok barang diperoleh dari Survei Sosial Ekonomi (Susenas), yang mencakup semua kabupaten/kota di Kalimantan Tengah.
 - Mulai tahun 2011** Susenas dilaksanakan secara Triwulan, yaitu Triwulan I di bulan Maret; Triwulan II di bulan Juni; Triwulan III di bulan September; dan Triwulan IV dilaksanakan bulan Desember.
 - Pelaksanaan Susenas 2014** mencakup 6.920 rumah tangga sampel yang tersebar di seluruh kabupaten/kota di Kalimantan Tengah, dimana pada setiap triwulan didistribusikan sampel sebanyak 1.730 rumah tangga.
 - Data konsumsi/pengeluaran** rumah tangga yang dikumpulkan pada Susenas 2014 di bagi menjadi dua kelompok yaitu konsumsi makanan dan bukan makanan.
 - Konsumsi/pengeluaran makanan** dirinci menjadi 215 komoditi, masing-masing dikumpulkan data kuantitas dan nilainya.
- Expenditure and Consumption Data of population by commodity groups** are obtained from the Social Economy Survey (SUSENAS), which includes all regency/municipality in Kalimantan Tengah.
 - Starting 2011** Susenas implemented in quarterly i.e. The First Quarter of Susenas held in March; the Second Quarter held in June; the Third Quarter held in September; and the Fourth Quarter held in December.
 - The Susenas 2014** cover 6.920 households sample spread all over Kalimantan Tengah where each quarter distribute about 1.730 households sample.
 - Data consumption/expenditure of households** that is collected on SUSENAS 2014 is divided into two groups namely consumption of food and non-food.
 - Consumption/expenditure of food** are specified into 215 commodities, which each commodity is collected the quantities and its value.

6. Untuk konsumsi bukan makanan pada umumnya yang dikumpulkan hanya data nilainya, kecuali untuk beberapa jenis pengeluaran tertentu, seperti penggunaan listrik, air, gas, dan bahan bakar minyak (BBM) yang dikumpulkan kuantitasnya.
6. *For non-food consumption, generally data collected are only values, except for some specific types of expenditures, such as the use of electricity, water, gas and fuel oil (BBM), collected quantity.*

ULASAN

DESCRIPTION

Pola pengeluaran rumah tangga merupakan salah satu indikator untuk mengetahui gambaran tingkat kesejahteraan masyarakat. Semakin tinggi persentase pengeluaran untuk makanan berarti semakin rendah tingkat kesejahterannya, demikian juga sebaliknya.

Pattern of household's expenditure is an indicator for describe the welfare rate of environment. The higher percentages of food expenditure, is the more lower their welfare rate, and vice versa.

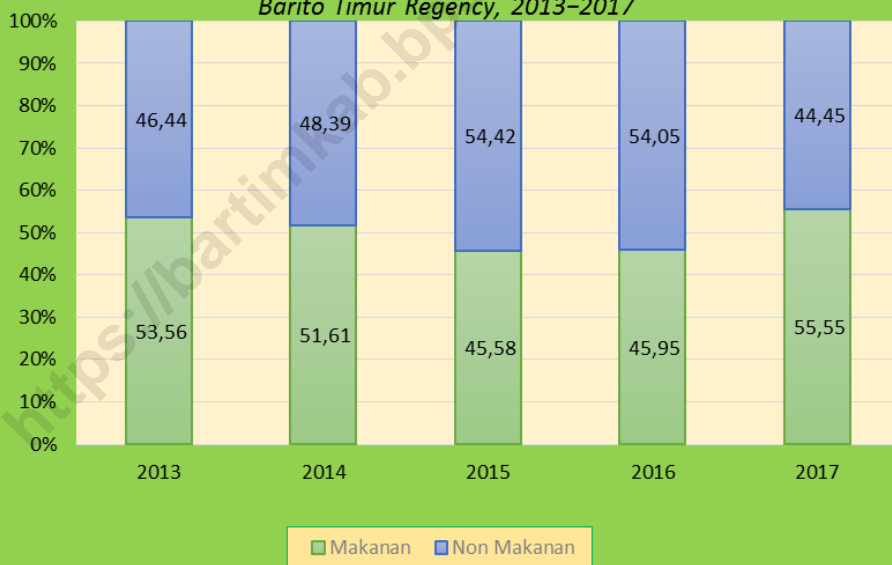
Selama periode 2013–2017, rata-rata pengeluaran perkapita komoditas makanan dan non makanan Barito Timur berfluktuatif. Pengeluaran perkapita makanan pada tahun 2017 berbeda dengan tahun 2016 yaitu lebih tinggi dari pengeluaran perkapita non-makanan yaitu 55,55%.

In 2013–2017, average expenditure per capita for food and non-food commodity of Barito Timur always fluctuate. The expenditure per capita of food in 2017 is equal to 2016, which is higher than the expenditure per-capita non-food that is 55.55%.

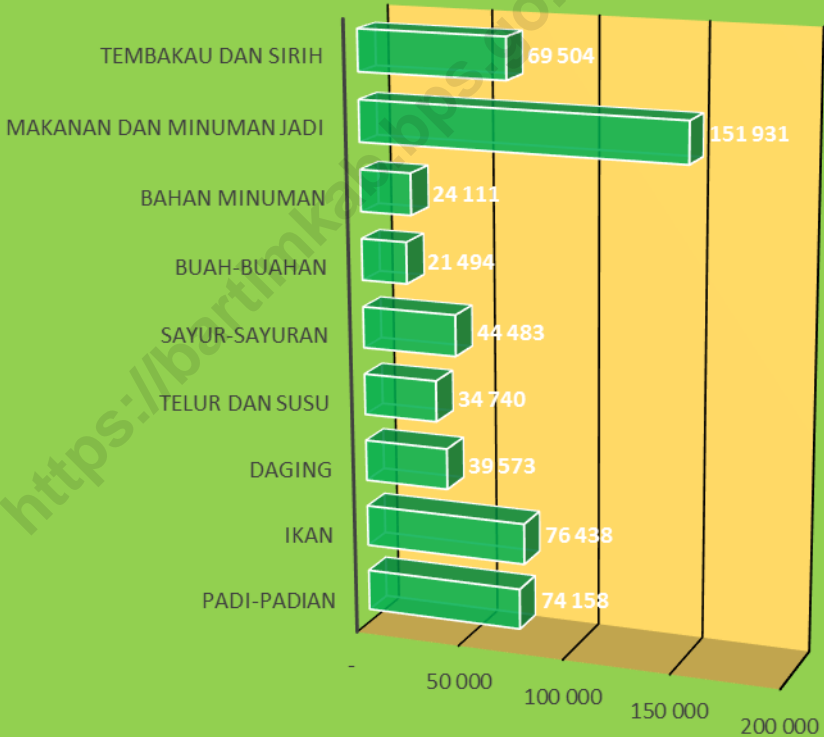
Rata-rata pengeluaran tertinggi komoditas makanan tahun 2017 adalah makanan dan minuman jadi (25,23%), ikan (12,69%), dan padi-padian (12,32%), sedangkan komoditas lainnya berada dibawah 10 persen. Rata-rata pengeluaran komoditas non makanan 2017 tertinggi adalah untuk komoditas perumahan dan fasilitas perumahan (58,39%), dan terendah adalah keperluan pesta dan upacara (1,39%).

The highest average expenditure for food commodity in 2017 was food and beverage (25,23%), fish (12,69%), and crops (12,32%), while the other commodity is lower than 10 percent. The highest average expenditure for non-food commodity in 2017 was housing and housing facilities (58,39%) dan terendah adalah party and ceremony needs (1,39%).

Gambar 11.1
Persentase Pengeluaran Makanan dan Non Makanan
Kabupaten Barito Timur, 2013–2017
Percentage of Food and Non Food Expenditure
Barito Timur Regency, 2013–2017



Gambar 11.2
Pengeluaran Perkapita Komoditas Makanan
Kabupaten Barito Timur, 2017 (Rupiah)
*Expenditure Percapita for Food Commodity
Barito Timur Regency, 2017 (Rupiahs)*



Tabel 11.1 **Persentase Penduduk Menurut Golongan Pengeluaran PerKapita Sebulan di Kabupaten Barito Timur, 2017**
Percentage of Population by Expenditure Percapita Per Month Class in Barito Timur Regency, 2017

Golongan Pengeluaran <i>Expenditure Class</i> (rupiah)	Persentase Penduduk <i>Percentage of Population</i>
(1)	(2)
< 150 000	0,00
150 000–199 999	0,15
200 000–299 999	0,00
300 000–499 999	12,27
500 000–749 999	25,24
750 000–999 999	19,58
1 000 000–1 499 999	22,55
1 500 000+	20,21
Jumlah/Total	100,00

Sumber : Survei Sosial Ekonomi Nasional (Susenas) Maret 2017, BPS

Source : *National Socioeconomic Survey March 2017, BPS-Statistics Indonesia*

Tabel 11.2 Pengeluaran Rata-rata Perkapita Sebulan Menurut Kelompok Barang Makanan di Kabupaten Barito Timur (Rupiah), 2013–2017

Average Monthly Expenditure Percapita by Groups of Food Commodity in Barito Timur Regency (Rupiahs), 2013–2017

Komoditas Makanan <i>Food Commodity</i>	2013	2014	2015	2016	2017
(1)	(2)	(3)	(4)	(5)	(6)
Padi-padian	58 834	61 792	75 477	77 160	74 158
Umbi-umbian	2 932	2 685	2 330	4 228	5 573
Ikan	71 721	81 573	62 738	62 394	76 438
Daging	24 636	28 478	26 512	35 904	39 573
Telur dan Susu	31 974	35 726	36 065	40 556	34 740
Sayur-sayuran	31 635	33 912	27 220	35 081	44 483
Kacang-kacangan	7 344	8 323	7 685	7 213	9 185
Buah-buahan	29 570	37 634	24 271	24 847	21 494
Minyak dan Lemak	15 102	16 048	17 648	16 011	16 588
Bahan Minuman	24 139	23 189	22 337	26 730	24 111
Bumbu-bumbuan	13 441	12 959	13 221	16 546	16 076
Konsumsi Lainnya	14 527	14 312	14 087	15 163	18 266
Makanan dan Minuman Jadi	110 730	139 252	119 430	140 307	151 931
Minuman Beralkohol	686	167	-	-	
Tembakau dan Sirih	67 692	74 764	63 010	53 620	69 504
Jumlah/Total	504 962	570 814	512 031	555 760	602 120

Sumber : Survei Sosial Ekonomi Nasional (Susenas) Maret 2017, BPS

Source : National Socioeconomic Survey March 2017, BPS-Statistics Indonesia

Tabel 11.3 Pengeluaran Rata-rata Perkapita Sebulan Menurut Kelompok Barang Bukan Makanan di Kabupaten Barito Timur (Rupiah), 2013–2017

Average Monthly Expenditure Percapita by Groups of Nonfood Commodity in Barito Timur Regency (Rupiahs), 2013–2017

Komoditas	2013	2014	2015	2016	2017
Bukan Makanan					
<i>Non-Food Commodity</i>					
(1)	(3)	(4)	(5)	(6)	(7)
Perumahan dan Fasilitas Perumahan	214 612	244 602	311 394	366 123	281 332
Barang dan Jasa	111 089	118 130	70 290	75 675	
Biaya Kesehatan	23 829	58 933	19 101	22 073	101 944
Biaya Pendidikan	16 178	16 884	23 732	22 811	
Pakaian, Alas Kaki, dan Tutup Kepala	20 700	24 233	31 239	31 417	26 665
Barang-barang Tahan Lama	33 560	47 656	113 051	92 601	35 069
Pajak dan Asuransi	10 481	18 450	25 779	24 472	30 067
Keperluan Pesta dan Upacara	7 460	6 253	16 845	18 457	6 701
Jumlah/Total	437 908	535 142	611 432	653 629	481 779

Sumber : Survei Sosial Ekonomi Nasional (Susenas) Maret 2017, BPS

Source : National Socioeconomic Survey March 2017, BPS-Statistics Indonesia

Tabel 11.4 Distribusi Pengeluaran Rata-rata Perkapita Sebulan Menurut Kelompok Barang Makanan di Kabupaten Barito Timur (Rupiah), 2013–2017

Average Distribution of Monthly Expenditure Percapita by Groups of Food Commodity in Barito Timur Regency (Rupiahs), 2013–2017

Komoditas Makanan <i>Food Commodity</i>	2013	2014	2015	2016	2017
(1)	(3)	(4)	(5)	(6)	(7)
Perumahan dan Fasilitas Perumahan	11,65	12,24	14,95	15,28	14,69
Barang dan Jasa	0,58	0,53	0,46	0,84	1,10
Biaya Kesehatan	14,20	16,15	12,42	12,36	15,14
Biaya Pendidikan	4,88	5,64	5,25	7,11	7,84
Pakaian, Alas Kaki, dan Tutup Kepala	6,33	7,07	7,14	8,03	6,88
Barang-barang Tahan Lama	6,26	6,72	5,39	6,95	8,81
Pajak dan Asuransi	1,45	1,65	1,52	1,43	1,82
Keperluan Pesta dan Upacara	5,86	7,45	4,81	4,92	4,26
Jumlah/Total	100,00	100,00	100,00	100,00	100,00

Sumber : Survei Sosial Ekonomi Nasional (Susenas) Maret 2017, BPS

Source : National Socioeconomic Survey March 2017, BPS-Statistics Indonesia

Tabel 11.5 Distribusi Pengeluaran Rata-rata Perkapita Sebulan Menurut Kelompok Barang Bukan Makanan di Kabupaten Barito Timur (Rupiah), 2013–2017

Average Distribution of Monthly Expenditure Percapita by Groups of Nonfood Commodity in East Barito Regency (Rupiahs), 2013–2017

Komoditas	2013	2014	2015	2016	2017
Bukan Makanan					
<i>Non-Food Commodity</i>					
(1)	(3)	(4)	(5)	(6)	(7)
Perumahan dan Fasilitas Perumahan	49,01	55,86	71,11	83,61	64,24
Barang dan Jasa	25,37	26,98	16,05	17,28	
Biaya Kesehatan	5,44	13,46	4,36	5,04	23,28
Biaya Pendidikan	3,69	3,86	5,42	5,21	
Pakaian, Alas Kaki, dan Tutup Kepala	4,73	5,53	7,13	7,17	6,09
Barang-barang Tahan Lama	7,66	10,88	25,82	21,15	8,01
Pajak dan Asuransi	2,39	4,21	5,89	5,59	6,87
Keperluan Pesta dan Upacara	1,70	1,43	3,85	4,21	1,53
Jumlah/Total	100,00	100,00	100,00	100,00	100,00

Sumber : Survei Sosial Ekonomi Nasional (Susenas) Maret 2017, BPS

Source : National Socioeconomic Survey March 2017, BPS-Statistics Indonesia

BAB 12

PENDAPATAN REGIONAL

POPULATION EXPENDITURE AND FOOD

Pertumbuhan Ekonomi (%)

Economic Growth (%)



Distribusi PDRB

Distribution of GRDP

**TIGA
BESAR
DISTRIBUSI
PDRB**

THE TOP 3 OF GRDP DISTRIBUTION



Laju Pertumbuhan Produk Domestik Regional Bruto Menurut Lapangan Usaha di Kabupaten Barito Timur

Growth Rate of Gross Regional Domestic Product by Industry in Barito Timur Regency

PENJELASAN TEKNIS

TECHNICAL NOTES

- | | |
|---|--|
| <p>1. Penghitungan statistik neraca nasional mengikuti buku petunjuk yang diterbitkan oleh Perserikatan Bangsa Bangsa (PBB) dikenal sebagai Sistem Neraca Nasional (SNN). SNN adalah rekomendasi internasional tentang bagaimana menyusun ukuran aktivitas ekonomi yang sesuai dengan standar neraca baku yang didasarkan pada prinsip-prinsip ekonomi. Rekomendasi yang dimaksud dinyatakan dalam sekumpulan konsep, definisi, klasifikasi, dan aturan neraca yang disepakati secara internasional dalam mengukur indikator tertentu seperti Produk Domestik Regional Bruto (PDRB).</p> | <p>1. <i>The method used to estimate national accounts statistics is based on the standard guidelines formed by United Nation known as System of National Accounts (SNA). SNA is the internationally agreed standard set of recommendations on how to compile measures of economic activity in accordance with strict accounting conventions based on economic principles. The recommendations are expressed in term of a set of concepts, definitions, classifications, and accounting rules that comprise the internationally agreed standard for measuring indicators such as Gross Domestic Regional Product (GRDP).</i></p> |
| <p>2. Produk Domestik Regional Bruto (PDRB) menggambarkan kemampuan suatu wilayah untuk menciptakan nilai tambah pada suatu waktu tertentu. Untuk menyusun PDRB digunakan dua pendekatan, yaitu lapangan usaha dan pengeluaran. Keduanya menyajikan komposisi data nilai tambah dirinci menurut sumber kegiatan ekonomi (lapangan usaha) dan menurut komponen penggunaannya. PDRB dari sisi lapangan usaha merupakan penjumlahan seluruh komponen nilai tambah bruto yang mampu</p> | <p>2. <i>The basic measure of the value added arising from economic activity is known as Gross Regional Domestic Product (GRDP). To compile these statistics, two approaches have been used, i.e. "production approach" and "expenditure approach". The first approach is to measure value added produced by various kinds of economic activities, while the second approach is to measure final uses of the country's output. In other words, GRDP is the sum of total value added produced by all economic industries (activities) and the way of using it.</i></p> |

diciptakan oleh sektor-sektor ekonomi atas berbagai aktivitas produksinya. Sedangkan dari sisi pengeluaran menjelaskan tentang penggunaan dari nilai tambah tersebut.

3. **PDRB menurut lapangan usaha** mengalami perubahan klasifikasi dari 9 lapangan usaha menjadi 17 lapangan usaha. PDRB menurut lapangan usaha dirinci menurut total nilai tambah dari seluruh sektor ekonomi yang mencakup lapangan usaha Pertanian, Kehutanan, dan Perikanan; Pertambangan dan Penggalian; Industri Pengolahan; Pengadaan Listrik dan Gas; Pengadaan Air, Pengelolaan Sampah, Limbah dan Daur Ulang; Konstruksi; Perdagangan Besar dan Eceran, Reparasi Mobil dan Sepeda Motor; Transportasi dan Pergudangan; Penyediaan Akomodasi dan Makan Minum; Informasi dan Komunikasi; Jasa Keuangan dan Asuransi; Real Estat; Jasa Perusahaan; Administrasi Pemerintahan, Pertahanan dan Jaminan Sosial Wajib; Jasa Pendidikan; Jasa Kesehatan dan Kegiatan Sosial; dan Jasa lainnya.
3. **GRDP by industry classification changes from 9 sectors to 17 industries.** *GRDP by industry is classified by types of economic activities such as Agriculture, Forestry and Fishing; Mining and Quarrying; Manufacturing; Electricity and Gas; Water supply, Sewerage, Waste Management, and Remediation Activities; Construction; Wholesale and Retail Trade; Repair of Motor Vehicles and Motorcycles; Transportation and Storage; Accommodation and Food Service Activities; Information and Communication; Financial and Insurance Activities; Real Estate Activities; Business Activities; Public Administration; Defence and Compulsory Social Security; Education; Human Health and Social Work Activities; and Other Services Activities.*
4. **PDRB menurut pengeluaran** mengalami perubahan klasifikasi dimana pengeluaran konsumsi
4. **GRDP by expenditure classification changes where consumption expenditure Non-profit Institutions**

Lembaga Non Profit yang Melayani Rumah Tangga (LNPRT) yang sebelumnya termasuk bagian dari pengeluaran konsumsi rumah tangga menjadi komponen terpisah. Sehingga klasifikasi PDRB menurut pengeluaran dirinci menjadi 7 komponen yaitu komponen pengeluaran konsumsi rumah tangga, pengeluaran konsumsi LNPRT, pengeluaran konsumsi pemerintah, pembentukan modal tetap bruto, perubahan inventori, ekspor barang dan jasa, dan impor barang dan jasa.

Serving Households (NPISH) previously included as part of household consumption expenditure is taken out into separate component. So that, GRDP by type of expenditures is classified into: household consumption expenditure, NPISH consumption expenditure, government consumption expenditure, gross fixed capital formation, changes in inventories, exports of goods and services, and imports of goods and services.

5. **Pembentukan Modal Tetap Bruto (PMTB)** mencakup pengadaan, pembuatan, dan pembelian barang modal. Barang modal dimaksud adalah barang-barang yang digunakan untuk proses produksi, tahan lama atau yang mempunyai umur pemakaian lebih dari satu tahun seperti bangunan, mesin-mesin dan alat angkut. Termasuk pula di sini perbaikan besar (berat) yang sifatnya memperpanjang umur atau mengubah bentuk atau kapasitas barang modal tersebut. Pengeluaran barang modal untuk keperluan militer juga dicakup sebagai PMTB. Klasifikasi komponen PMTB dibagi menjadi 6 sub komponen yaitu Konstruksi; Mesin dan Peralatan; Kendaraan; Peralatan Lainnya; Cultivated

5. **Gross Fixed Capital Formation (GFCF)** includes procurement, manufacture, and the purchase of capital goods. Capital goods are goods which are used for the production process, durable or have a service life of more than one year such as buildings, machinery, and transportation equipment. Including here: huge improvement that are to extend the life or changing the shape or the capacity of the capital goods. Capital expenditures for military purposes are also covered as GFCF. GFCF component are classified into six sub-components: Construction; Machinery and Equipment; vehicle; Other equipment; Cultivated Biological Resources (CBR); and Intellectual Property Product.

Biological Resources (CBR); dan Produk Kekayaan Intelektual.

6. **Ekspor** barang dan jasa merupakan transaksi perdagangan barang dan jasa dari penduduk (residen) ke bukan penduduk (nonresiden). Impor barang dan jasa adalah transaksi perdagangan dari bukan penduduk ke penduduk. Ekspor atau impor barang terjadi pada saat terjadi perubahan hak kepemilikan barang antara penduduk dengan bukan penduduk (dengan atau tanpa perpindahan fisik barang tersebut). Pada PDB dengan tahun dasar 2010, ekspor dan impor barang dirinci menjadi nonmigas dan migas.
6. *Exports of goods and services consist of transactions of goods and services from residents to non-residents. Imports of goods and services consist of transaction of goods and services from non-residents to residents. Exports and imports of goods occur when there are changes in ownership of goods between residents and non-residents (with or without physical movements of goods across frontiers). On the GDP at 2010 basic year, exports and imports of goods specified into non oil and gas and oil and gas.*
7. **Produk Domestik Regional Bruto (PDRB) maupun agregat turunannya** disajikan dalam 2 (dua) versi penilaian, yaitu atas dasar “harga berlaku” dan atas dasar “harga konstan”. Disebut sebagai harga berlaku karena seluruh agregat dinilai dengan menggunakan harga pada tahun berjalan, sedangkan harga konstan penilaiannya didasarkan kepada harga satu tahun dasar tertentu, dalam publikasi ini digunakan harga tahun 2010.
7. *GRDP and its aggregations are presented in two forms: at current market prices and at constant base year market prices. In presenting current market prices, all aggregates are valued at current market prices, while base year constant market prices are shown by valuing all aggregates at fixed base year prices. Year of 2010 is used as the base year in this publication.*
8. **Laju pertumbuhan PDRB** diperoleh dari perhitungan PDRB atas dasar
8. *Growth rate of Gross Regional Domestic Product is derived from*

harga konstan. Diperoleh dengan cara mengurangi nilai PDRB pada tahun ke-n terhadap nilai pada tahun ke n-1 (tahun sebelumnya), dibagi dengan nilai pada tahun ke n-1, dikalikan dengan 100 persen. Laju pertumbuhan menunjukkan perkembangan agregat pendapatan dari satu waktu tertentu terhadap waktu sebelumnya.

GRDP at constant market prices. It is obtained by subtracting the value of GRDP year n with the value of GRDP year n-1, divided by the value of GDP year n-1 then multiplied by 100 percent. The growth rate of GRDP explains the income growth during the given period.

<https://bartimkab.bps.go.id>

ULASAN

DESCRIPTION

12.1 PDRB MENURUT LAPANGAN USAHA

Produk Domestik Regional Bruto (PDRB) Menurut Lapangan Usaha Atas Dasar Harga Berlaku (ADHB) tahun 2017 sebesar 6.320,0 miliar rupiah meningkat 12,30% dibandingkan tahun 2016. Dari PDRB ADHB dapat dilihat besarnya masing-masing Lapangan Usaha dalam menyumbang perkeekonomian Barito Timur. Lapangan Usaha yang berkontribusi tinggi dalam perkeekonomian Barito Timur antara lain sektor Pertambangan dan Penggalian (37,02%); Pertanian, Kehutanan, dan Perikanan (18,56%); dan Konstruksi (7,99%).

PDRB Atas Dasar Harga Konstan (ADHK) 2010 Tahun 2017 sebesar 4.779,9 miliar rupiah meningkat sebesar 5,98% dibandingkan tahun 2016. Peningkatan ini menunjukkan besarnya tingkat Pertumbuhan Ekonomi dalam mengukur keberhasilan pembangunan Ekonomi Daerah. Lapangan Usaha dengan laju pertumbuhan tertinggi antara lain Jasa Pengadaan Listrik dan Gas (9,58%);

12.1 GRDP BY INDUSTRIAL ORIGIN

Gross Domestic Regional Product (GDRP) by Industrial Origin based on Current Price in 2017 was 6.320,0 billion rupiahs. It has increased 12,30% compared by 2016. GRDP at Current Market can describes how much contribution of each Industry into the Regional Economic in Barito Timur. Industry that given hight contribution into Barito Timur Economic are Mining and Quarrying Agriculture (37,02%); Agriculture, Forestry, and Fisheries (18,56%); and Construction (7,99%).

GRDP at 2010 Constant Price in 2017 was 4.779,9 billion rupiahs. It has increased 5,98% compared by 2016. This Increasement describes the Real Growth Economic rate of the Regional Economic development. Industrial origin with higher Growth Rate are Electricity and Gas Procurement (9,58%); Information and Communication (9,35%); and Wholesale and Retail Trade; Car and Motorcycle

Informasi dan Komunikasi (9,35%); dan Perdagangan Besar dan Eceran; Reparasi Mobil dan Sepeda Motor (9,00%).

PDRB Per Kapita ADHB dan ADHK selama 2013–2017 terus mengalami peningkatan. PDRB perkapita tahun 2017 ADHB sebesar 52,6 juta rupiah dengan tingkat pertumbuhan 9,21% jauh lebih tinggi dari tahun sebelumnya. Sedangkan PDRB perkapita tahun 2017 ADHK sebesar 39,7 juta rupiah dengan tingkat pertumbuhan 3,07%.

12.2. PDRB MENURUT PENGELUARAN

Produk Domestik Regional Bruto (PDRB) Menurut Pengeluaran Atas Dasar Harga Berlaku (ADHB) maupun Atas Dasar Harga Konstan (ADHK) tahun 2017 bernilai sama dengan PDRB menurut Lapangan Usaha. Produk yang dikonsumsi di wilayah domestic Barito Timur sebagian besar untuk Investasi Fisik (36,67%); diikuti Konsumsi Akhir Rumah Tangga (33,96%); Konsumsi Pemerintah (12,13%); dan Konsumsi Lembaga Non Profit Rumah Tangga (0,67%).

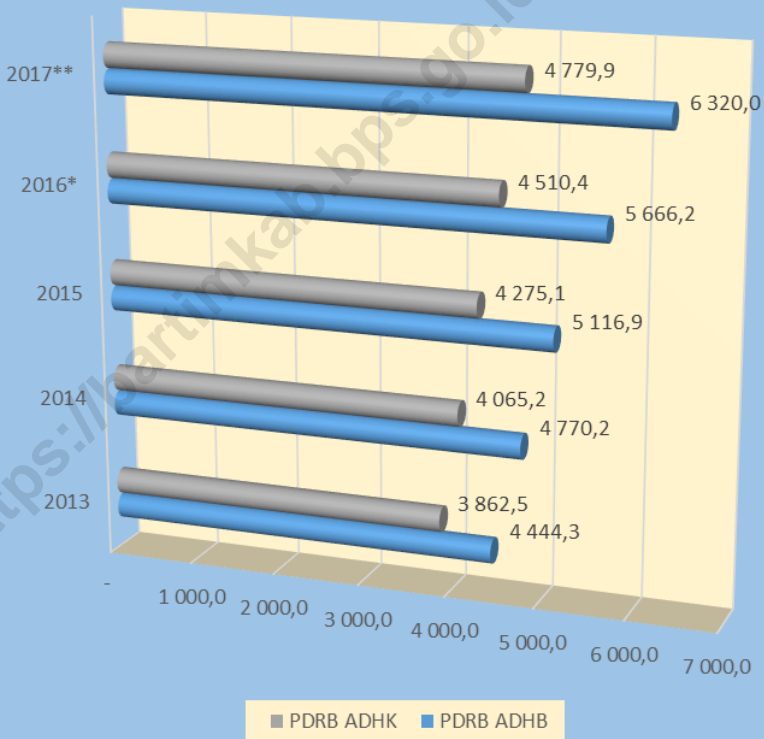
Repair (9.00%).


GRDP Per Capita at Current and Constant Market Price always increase in 2013–2017. GRDP Per Capita at Current Price in 2017 was 52,6 million rupiahs. It has increased 9,21% higher than a year before. GRDP Per Capita at Constant Market Price in 2017 was 39,7 million rupiahs with growth rate was 3,077%.

12.2. GRDP BY EXPENDITURE

Gross Regional Domestic Product (GRDP) by Expenditure at Current Prices (ADHB) and at Constant Price (ADHK) in 2017 is equal to GRDP by Business Line. The products consumed in the domestic area of Barito Timur are mostly for Physical Investment (36,67%); followed by Household End Consumption (33,96%); Government Consumption (12,13%); and Consumption of Non-Profit Household Institution (0,67%).

Gambar 12.1
 Produk Domestik Regional Bruto Kabupaten Barito Timur
 (Milyar Rupiah), 2013–2017
*Gross Regional Domestic Product of Barito Timur Regency
 (Billion Rupiah), 2013–2017*





12.1 PDRB MENURUT LAPANGAN USAHA /GRDP BY INDUSTRY

Tabel 12.1.1 Produk Domestik Regional Bruto Atas Dasar Harga Berlaku Menurut Lapangan Usaha di Kabupaten Barito Timur (Milyar Rupiah), 2013–2017
Gross Regional Domestic Product at Current Market Prices by Industry in Barito Timur Regency (Billion Rupiahs), 2013–2017

Lapangan Usaha Industry	2013	2014	2015	2016*	2017**
(1)	(2)	(3)	(4)	(5)	(6)
A Pertanian, Kehutanan, dan Perikanan	887,5	941,7	1 010,2	1 070,7	1 173,1
B Pertambangan dan Penggalian	2 001,8	2 048,0	1 997,2	2 104,9	2 339,8
C Industri Pengolahan	246,3	287,9	336,7	397,2	463,8
D Pengeadaan Listrik dan Gas	0,6	0,7	1,0	1,2	1,5
E Pengeadaan Air, Pengelolaan Sampah, Limbah dan Daur Ulang	2,3	2,7	3,1	3,7	4,1
F Konstruksi	263,8	311,6	374,5	444,8	505,2
G Perdagangan Besar dan Eceran; Reparasi Mobil dan Sepeda Motor	236,8	280,2	330,8	384,2	439,4
H Transportasi dan Pergudangan	160,9	188,7	220,8	258,2	298,5
I Penyediaan Akomodasi dan Makan Minum	48,9	56,9	66,6	78,8	90,8
J Informasi dan Komunikasi	43,0	47,6	54,9	64,4	73,3

REGIONAL INCOME**Lanjutan Tabel 12.1.1***Continued Table 12.1.1*

Lapangan Usaha		2013	2014	2015	2016*	2017**
<i>Industry</i>						
	(1)	(2)	(3)	(4)	(5)	(6)
K	Jasa Keuangan dan Asuransi	47,9	52,9	60,2	69,0	78,0
L	Real Estate	89,8	101,8	113,4	128,8	149,2
M,N	Jasa Perusahaan	3,3	3,6	4,1	4,6	5,5
O	Administrasi Pemerintahan, Pertahanan dan Jaminan Sosial Wajib	155,1	167,9	192,2	220,4	249,3
P	Jasa Pendidikan	176,9	188,6	226,5	271,4	305,7
Q	Jasa Kesehatan dan Kegiatan Sosial	57,3	65,2	78,8	92,5	104,6
R,S, T,U	Jasa lainnya	21,89	24,3	28,9	32,9	38,3
PDRB/GRDP		4 444,3	4 770,2	5 099,0	5 627,8	6 320,0

Sumber : Diolah dari Hasil Sensus, Survei, dan Berbagai Sumber Lainnya

Source : Processed from Various Census, Survey, and Other Sources

*)Angka Sementara/Preliminary Figure

**)Angka Sangat Sementara/Very Preliminary Figure

Tabel 12.1.2 Produk Domestik Regional Bruto Atas Dasar Harga Konstan 2010 Menurut Lapangan Usaha di Kabupaten Barito Timur (Milyar Rupiah), 2012–2016

Gross Regional Domestic Product at Constant 2010 Market Prices by Industry in Barito Timur Regency (Billion Rupiahs), 2012–2016

	Lapangan Usaha <i>Industry</i>	2013	2014	2015	2016*	2017**
	(1)	(2)	(3)	(4)	(5)	(6)
A	Pertanian, Kehutanan, dan Perikanan	780,5	791,1	838,8	871,6	928,6
B	Pertambangan dan Penggalian	1 759,4	1 855,0	1 875,5	1 939,9	2 023,5
C	Industri Pengolahan	206,9	224,3	246,0	270,0	291,2
D	Pengadaan Listrik dan Gas	0,7	0,8	0,9	1,0	1,0
E	Pengadaan Air, Pengelolaan Sampah, Limbah dan Daur Ulang	1,7	1,8	2,0	2,2	2,3
F	Konstruksi	229,1	252,2	283,4	308,5	324,5
G	Perdagangan Besar dan Eceran; Reparasi Mobil dan Sepeda Motor	200,5	216,4	239,8	261,2	284,7
H	Transportasi dan Pergudangan	144,8	156,8	169,7	185,8	200,3
I	Penyediaan Akomodasi dan Makan Minum	39,6	43,1	47,2	51,5	55,6
J	Informasi dan Komunikasi	42,3	46,3	51,8	56,9	62,2
K	Jasa Keuangan dan Asuransi	40,8	44,0	48,6	53,5	57,7

Lanjutan Tabel 12.1.2

Continued Table 12.1.2

Lapangan Usaha		2013	2014	2015	2016*	2017**
<i>Industry</i>						
(1)		(2)	(3)	(4)	(5)	(6)
L	Real Estate	73,7	77,2	81,0	84,6	92,0
M,N	Jasa Perusahaan	2,7	2,8	3,0	3,1	3,4
O	Administrasi Pemerintahan, Pertahanan dan Jaminan Sosial Wajib	123,0	126,6	137,4	146,6	155,7
P	Jasa Pendidikan	148,9	155,4	170,9	187,9	204,5
Q	Jasa Kesehatan dan Kegiatan Sosial	50,5	53,1	58,9	64,2	69,2
R,S, T,U	Jasa lainnya	17,3	18,3	20,0	21,6	23,4
PDRB/GRDP		3 862,5	4 065,2	4 274,8	4 510,1	4 779,9

Sumber : Diolah dari Hasil Sensus, Survei, dan Berbagai Sumber Lainnya

Source : *Processed from Various Census, Survey, and Other Sources*

*)Angka Sementara/*Preliminary Figure*

**)Angka Sangat Sementara/*Very Preliminary Figure*

Tabel 12.1.3 Distribusi Persentase Produk Domestik Regional Bruto Atas Dasar Harga Berlaku Menurut Lapangan Usaha di Kabupaten Barito Timur (Persen), 2013–2017

Percentage Distribution of Gross Regional Domestic Product at Current Market Price by Industry in Barito Timur Regency (Percent), 2013–2017

Lapangan Usaha <i>Industry</i>	2013	2014	2015	2016*	2017**
(1)	(2)	(3)	(4)	(5)	(6)
A Pertanian, Kehutanan, dan Perikanan	19,97	19,74	19,81	19,03	18,56
B Pertambangan dan Penggalian	45,04	42,93	39,17	37,40	37,02
C Industri Pengolahan	5,54	6,04	6,60	7,06	7,34
D Pengadaan Listrik dan Gas	0,01	0,01	0,02	0,02	0,02
E Pengadaan Air, Pengelolaan Sampah, Limbah dan Daur Ulang	0,05	0,06	0,06	0,07	0,06
F Konstruksi	5,94	6,53	7,35	7,90	7,99
G Perdagangan Besar dan Eceran; Reparasi Mobil dan Sepeda Motor	5,33	5,87	6,49	6,83	6,95
H Transportasi dan Pergudangan	3,62	3,96	4,33	4,59	4,72
I Penyediaan Akomodasi dan Makan Minum	1,10	1,19	1,31	1,40	1,44
J Informasi dan Komunikasi	0,97	1,00	1,08	1,14	1,16

Lanjutan Tabel 12.1.3

Continued Table 12.1.3

Lapangan Usaha		2013	2014	2015	2016*	2017**
<i>Industry</i>						
	(1)	(2)	(3)	(4)	(5)	(6)
K	Jasa Keuangan dan Asuransi	1,08	1,11	1,18	1,23	1,23
L	Real Estate	2,02	2,13	2,22	2,29	2,36
M,N	Jasa Perusahaan	0,07	0,08	0,08	0,08	0,09
O	Administrasi Pemerintahan, Pertahanan dan Jaminan Sosial Wajib	3,49	3,52	3,77	3,92	3,94
p	Jasa Pendidikan	3,98	3,95	4,44	4,82	4,84
Q	Jasa Kesehatan dan Kegiatan Sosial	1,29	1,37	1,53	1,64	1,66
R,S,T, U	Jasa lainnya	0,49	0,51	0,57	0,58	0,61
PDRB/GRDP		100,00	100,00	100,00	100,00	100,00

Sumber : Diolah dari Hasil Sensus, Survei, dan Berbagai Sumber Lainnya

Source : *Processed from Various Census, Survey, and Other Sources*

*)Angka Sementara/*Preliminary Figure*

**)Angka Sangat Sementara/*Very Preliminary Figure*

Tabel 12.1.4 Laju Pertumbuhan Produk Domestik Regional Bruto Atas Dasar Harga Konstan 2010 Menurut Lapangan Usaha di Kabupaten Barito Timur (Persen), 2013–2017

Growth Rate of Gross Regional Domestic Product at Constant 2010 Market Price by Industry in Barito Timur Regency (Percent), 2013–2017

Lapangan Usaha Industry	2013	2014	2015	2016*	2017**
(1)	(2)	(3)	(4)	(5)	(6)
A Pertanian, Kehutanan, dan Perikanan	2,83	1,35	6,03	3,91	6,54
B Pertambangan dan Penggalian	8,63	5,43	1,10	3,44	4,31
C Industri Pengolahan	5,65	8,38	9,69	9,75	7,84
D Pengadaan Listrik dan Gas	13,46	8,94	16,89	6,38	9,58
E Pengadaan Air, Pengelolaan Sampah, Limbah dan Daur Ulang	3,07	5,64	9,84	8,74	4,84
F Konstruksi	11,98	10,08	12,37	8,86	5,18
G Perdagangan Besar dan Eceran; Reparasi Mobil dan Sepeda Motor	6,87	7,93	10,81	8,94	9,00
H Transportasi dan Pergudangan	7,48	8,33	8,21	9,46	7,81
I Penyediaan Akomodasi dan Makan Minum	7,14	8,87	9,57	9,08	7,98
J Informasi dan Komunikasi	9,70	9,54	11,96	9,83	9,35

Lanjutan Tabel 12.1.4

Continued Table 12.1.4

Lapangan Usaha		2013	2014	2015	2016*	2017**
<i>Industry</i>						
	(1)	(2)	(3)	(4)	(5)	(6)
K	Jasa Keuangan dan Asuransi	8,65	7,86	10,46	10,12	7,83
L	Real Estate	4,71	4,69	4,95	4,44	8,74
M,N	Jasa Perusahaan	8,01	4,48	5,89	5,43	8,20
O	Administrasi Pemerintahan, Pertahanan dan Jaminan Sosial Wajib	2,91	2,90	8,53	6,69	6,18
P	Jasa Pendidikan	2,94	4,36	9,98	9,95	8,84
Q	Jasa Kesehatan dan Kegiatan Sosial	4,75	4,98	10,98	8,98	7,79
R,S,T, U	Jasa lainnya	3,19	5,83	8,89	7,91	8,70
PDRB/GRDP		6,73	5,25	5,16	5,50	5,98

Sumber : Diolah dari Hasil Sensus, Survei, dan Berbagai Sumber Lainnya

Source : *Processed from Various Census, Survey, and Other Sources*

*)Angka Sementara/*Preliminary Figure*

**)Angka Sangat Sementara/*Very Preliminary Figure*

Tabel 12.1.5 Indeks Harga Implisit Produk Domestik Regional Bruto Menurut Lapangan Usaha di Kabupaten Barito Timur (2010=100), 2013–2017

Implicit Price Index of Gross Regional Domestic Product by Industry in Barito Timur Regency (2010=100), 2013–2017

Lapangan Usaha <i>Industry</i>		2013	2014	2015	2016*	2017**
(1)		(2)	(3)	(4)	(5)	(6)
A	Pertanian, Kehutanan, dan Perikanan	113,70	119,04	120,44	122,85	126,33
B	Pertambangan dan Penggalian	113,78	110,41	106,49	108,50	115,63
C	Industri Pengolahan	119,04	128,37	136,89	147,13	159,29
D	Pengadaan Listrik dan Gas	83,90	87,23	116,65	126,61	142,99
E	Pengadaan Air, Pengelolaan Sampah, Limbah dan Daur Ulang	131,15	145,59	156,18	168,59	176,74
F	Konstruksi	115,14	123,53	132,15	144,17	155,66
G	Perdagangan Besar dan Eceran; Reparasi Mobil dan Sepeda Motor	118,13	129,47	137,95	147,08	154,31
H	Transportasi dan Pergudangan	111,13	120,34	130,07	138,98	149,06
I	Penyediaan Akomodasi dan Makan Minum	123,68	132,07	141,13	152,97	163,38
J	Informasidan Komunikasi	101,75	102,74	105,86	113,19	117,75

Lanjutan Tabel 12.1.5
Continued Table 12.1.5

Lapangan Usaha <i>Industry</i>		2013	2014	2015	2016*	2017**
(1)		(2)	(3)	(4)	(5)	(6)
K	Jasa Keuangan dan Asuransi	117,44	120,16	123,79	128,90	135,10
L	Real Estate	121,88	131,89	140,01	152,29	162,25
M,N	Jasa Perusahaan	121,81	128,79	139,09	148,58	162,10
O	Administrasi Pemerintahan, Pertahanan dan Jaminan Sosial Wajib	126,07	132,64	139,87	150,36	160,12
P	Jasa Pendidikan	118,86	121,37	132,57	144,47	149,52
Q	Jasa Kesehatan dan Kegiatan Sosial	113,31	122,84	132,11	144,07	151,19
R,S,T, U	Jasa lainnya	126,19	132,53	144,77	152,54	163,28
PDRB/GRDP		115,06	117,34	119,28	124,78	132,22

Sumber : Diolah dari Hasil Sensus, Survei, dan Berbagai Sumber Lainnya

Source : *Processed from Various Census, Survey, and Other Sources*

*)Angka Sementara/*Preliminary Figure*

**)Angka Sangat Sementara/*Very Preliminary Figure*

Tabel 12.1.6 Laju Implisit Produk Domestik Regional Bruto Menurut Lapangan Usaha di Kabupaten Barito Timur (Persen), 2013–2017

Implicit Growth Rate of Gross Regional Domestic Product by Industry in Barito Timur Regency (Percent), 2013–2017

Lapangan Usaha Industry		2013	2014	2015	2016*	2017**
(1)		(2)	(3)	(4)	(5)	(6)
A	Pertanian, Kehutanan, dan Perikanan	1,84	4,70	1,17	2,00	2,83
B	Pertambangan dan Penggalian	-0,18	-2,97	-3,55	1,89	6,57
C	Industri Pengolahan	3,71	7,84	6,63	7,48	8,27
D	Pengadaan Listrik dan Gas	-6,59	3,97	33,72	8,54	12,94
E	Pengadaan Air, Pengelolaan Sampah, Limbah dan Daur Ulang	3,08	11,01	7,28	7,94	4,84
F	Konstruksi	4,49	7,28	6,98	9,09	7,97
G	Perdagangan Besar dan Eceran; Reparasi Mobil dan Sepeda Motor	3,46	9,60	6,55	6,62	4,92
H	Transportasi dan Pergudangan	7,11	8,29	8,09	6,85	7,25
I	Penyediaan Akomodasi dan Makan Minum	7,44	6,79	6,86	8,39	6,81
J	Informasidan Komunikasi	0,67	0,98	3,03	6,92	4,03

Lanjutan Tabel 12.1.6

Continued Table 12.1.6

Lapangan Usaha		2013	2014	2015	2016*	2017**
<i>Industry</i>						
	(1)	(2)	(3)	(4)	(5)	(6)
K	Jasa Keuangan dan Asuransi	5,14	2,31	3,02	4,13	4,81
L	Real Estate	5,23	8,21	6,16	8,77	6,54
M,N	Jasa Perusahaan	6,60	5,73	8,00	6,82	9,10
O	Administrasi Pemerintahan, Pertahanan dan Jaminan Sosial Wajib	7,10	5,22	5,45	7,50	6,49
P	Jasa Pendidikan	5,39	2,11	9,23	8,47	3,50
Q	Jasa Kesehatan dan Kegiatan Sosial	3,64	8,41	7,54	9,05	4,95
R,S,T, U	Jasa lainnya	8,59	5,02	9,24	5,37	7,04
PDRB/GRDP		1,95	1,98	1,65	4,61	5,96

Sumber : Diolah dari Hasil Sensus, Survei, dan Berbagai Sumber Lainnya

Source : *Processed from Various Census, Survey, and Other Sources*

*)Angka Sementara/*Preliminary Figure*

**)Angka Sangat Sementara/*Very Preliminary Figure*

Tabel 12.1.7 PDRB Perkapita Atas Dasar Harga Berlaku dan Harga Konstan 2010 di Kabupaten Barito Timur (Juta Rupiah), 2013–2017

GRDP Percapita at Current and Constant 2010 Market Price in Barito Timur Regency (Million Rupiahs), 2013–2017

Tahun Year	Atas Dasar Harga Berlaku At Current Price (Juta Rp)	Persentase Kenaikan Percentage of Growth (%)	Atas Dasar Harga Konstan 2010 At 2010 Constant Price (Juta Rp)	Persentase Kenaikan Percentage of Growth (%)
(1)	(2)	(3)	(4)	(5)
2013	41,4	5,51	36,0	3,49
2014	43,2	4,29	36,8	2,26
2015	44,8	3,84	37,6	2,15
2016*	48,1	7,30	38,6	2,57
2017**	52,6	9,21	39,7	3,07

Sumber : Diolah dari Hasil Sensus, Survei, dan Berbagai Sumber Lainnya

Source : Processed from Various Census, Survey, and Other Sources

*)Angka Sementara/Preliminary Figure

**)Angka Sangat Sementara/Very Preliminary Figure

12.2 PDRB MENURUT PENGELUARAN /GRDP BY EXPENDITURE

Tabel 12.2.1 Produk Domestik Regional Bruto Atas Dasar Harga Berlaku Menurut Pengeluaran di Kabupaten Barito Timur (Milyar Rupiah), 2013–2017

Gross Regional Domestic Product at Current Market Prices by Expenditure in Barito Timur Regency (Billion Rupiahs), 2013–2017

Jenis Pengeluaran		2013	2014	2015	2016*	2017**
Expenditure						
(1)		(2)	(3)	(4)	(5)	(6)
1	Pengeluaran Konsumsi Rumah tangga	1 567,0	1 721,2	1 905,3	2 122,0	2 376,4
2	Pengeluaran Konsumsi LNPRT	26,8	33,4	38,9	41,4	44,3
3	Pengeluaran Konsumsi Pemerintah	577,0	646,9	750,3	802,9	883,5
4	Pembentukan Modal Tetap Bruto	1 757,7	2 000,5	2 215,9	2 475,4	2 673,1
5	Perubahan Inventori	95,5	174,8	190,3	183,3	186,5
6	Ekspor Barang dan Jasa	3 758,6	4 026,8	4 062,8	4 303,8	4 742,0
7	Dikurangi Impor Barang dan Jasa	3 338,3	3 833,4	4 064,6	4 301,0	4 585,9
PDRB/GRDP		4 444,3	4 770,2	5 099,0	5 627,8	6 320,0

Sumber : Diolah dari Hasil Sensus, Survei, dan Berbagai Sumber Lainnya

Source : Processed from Various Census, Survey, and Other Sources

*)Angka Sementara/Preliminary Figure

**)Angka Sangat Sementara/Very Preliminary Figure

Tabel 12.2.2 Produk Domestik Regional Bruto Atas Dasar Harga Konstan 2010 Menurut Pengeluaran di Kabupaten Barito Timur (Miliar Rupiah), 2012–2016

Gross Regional Domestic Product at 2010 Constant Market Prices by Expenditure in Barito Timur Regency (Billion Rupiahs), 2012–2016

Jenis Pengeluaran		2013	2014	2015	2016*	2017**
<i>Expenditure</i>						
	(1)	(2)	(3)	(4)	(5)	(6)
1	Pengeluaran Konsumsi Rumah tangga	1 344,1	1 388,1	1 448,2	1 529,3	1 623,3
2	Pengeluaran Konsumsi LNPR	22,9	27,1	29,7	30,5	31,8
3	Pengeluaran Konsumsi Pemerintah	462,0	495,9	544,0	552,6	579,7
4	Pembentukan Modal Tetap Bruto	1 460,7	1 532,8	1 626,7	1 710,2	1 752,8
5	Perubahan Inventori	43,1	108,1	188,9	181,4	180,0
6	Ekspor Barang dan Jasa	3 586,9	3 722,3	3 758,8	3 865,0	4 022,2
7	Dikurangi Impor Barang dan Jasa	3 057,1	3 209,1	3 321,4	3 359,0	3 410,0
PDRB/GRDP		3 862,5	4 065,2	4 274,8	4 510,1	4 779,9

Sumber : Diolah dari Hasil Sensus, Survei, dan Berbagai Sumber Lainnya

Source : Processed from Various Census, Survey, and Other Sources

*)Angka Sementara/Preliminary Figure

**)Angka Sangat Sementara/Very Preliminary Figure

BAB 13

PERBANDINGAN ANTAR KABUPATEN/KOTA

INTERREGENCY COMPARISON

Kotawaringin Barat	72,11
Kotawaringin Timur	70,17
Kapuas	68,04
Barito Selatan	69,25
Barito Utara	69,07
Sukamara	66,98
Lamandau	69,17
Seruyan	66,14
Katingan	67,56
Pulang Pisau	67,00
Gunung Mas	69,95
Barito Timur	70,57
Murung Raya	67,16
Palangkaraya	79,69

Indeks Pembangunan Manusia (IPM) Menurut Kabupaten/Kota
di Provinsi Kalimantan Tengah

Human Development Index (HDI) by Regency/Municipality in Kalimantan Tengah

PENJELASAN TEKNIS

TECHNICAL NOTES

1. **Sumber data** yang digunakan dalam bab ini berasal dari Badan Pusat Statistik Republik Indonesia (BPS- RI).
 2. **Indeks Harga Konsumen (IHK)** yang merupakan indikator inflasi di Indonesia. Sejak Januari 2014 IHK dihitung berdasarkan Survei Biaya Hidup (SBH) di 82 kota tahun 2012 yang mencakup sekitar 225–462 komoditas.
 3. **Produk Domestik Regional Bruto (PDRB)** pada tingkat regional (kabupaten) menggambarkan kemampuan suatu wilayah untuk menciptakan output (nilai tambah) pada suatu waktu tertentu. Untuk menyusun PDRB digunakan dua pendekatan yaitu Lapangan Usaha dan Pengeluaran. PDRB dari sisi lapangan usaha merupakan penjumlahan seluruh komponen nilai tambah bruto yang mampu diciptakan oleh sektor-sektor ekonomi atas berbagai aktivitas produksinya. Sementara dari sisi penggunaan menjelaskan tentang penggunaan dari nilai tambah tersebut.
 4. **Penduduk miskin** adalah penduduk yang memiliki rata-rata pengeluaran perkapita per bulan di bawah Garis Kemiskinan.
1. **Source of data** used in this chapter comes from the BPS Statistics Indonesia (BPS-RI).
 2. **Consumer Price Index (CPI)** is the indicator of inflation in Indonesia. Since January 2014, the CPI has been developed from the 2012 Cost of Living Survey (CLS) of 82 cities which is covering 225–462 commodities.
 3. **The basic measure of the value added** arising from economic is known as Gross Regional Domestic Product (GRDP) at the regional level (regency). To compile these statistics, two approaches have been used, i.e. “production approach” and “expenditure approach”. The first approach is to measure value added produced by various kinds of economic activities, while the second approach is to measure final uses of the country’s output. In other words, GRDP is the sum of total value added produced by all economic industries (activities) and the way of using it.
 4. **A person** whose expenditure per capita per month is below the poverty line is considered to be poor.

5. **Indeks Pembangunan Manusia (IPM)** adalah ukuran ringkas rata-rata capaian/keberhasilan dimensi utama pembangunan manusia yaitu: umur panjang dan hidup sehat; mempunyai pengetahuan; dan memiliki standar hidup yang layak.
5. *The Human Development Index (HDI) is a summary measure of average in key dimension of human development: a long and healthy life; being knowledgeable; and have decent standard of living.*

ULASAN

DESCRIPTION

13. PERBANDINGAN ANTAR KABUPATEN/KOTA

13. INTERREGENCY COMPARISON

Kabupaten Barito Timur dengan luas wilayah 3.834 km² merupakan Kabupaten dengan luas terkecil ke-3 di Provinsi Kalimantan Tengah setelah Kota Palangkaraya dan Kabupaten Sukamara. Penduduk Barito Timur tahun 2017 menempati urutan ke-10 penduduk terbanyak dibawah kabupaten Barito Utara dan Pulang Pisau dengan jumlah penduduk 120.254 jiwa.

Barito Timur Regency with total area 3.834 Km² is the 3th smallest area in Kalimantan Tengah Province after Palangkaraya Municipality and Sukamara Regency. Total population of Barito Timur in 2017 was 120.254 peoples which has got the 10th potition regency with the largest population in Kalimantan Tengah Province after Barito Utara and Pulang Pisau Regency

Berdasarkan laju pertumbuhan ekonomi riil, Barito Timur tahun 2017 memiliki laju terendah ke-5 dibandingkan kabupaten/kota lainnya di Kalimantan Tengah yakni sebesar 5,98 persen. Dimana laju pertumbuhan Provinsi Kalimantan Tengah tahun 2017 mencapai 6,74 persen.

According to Economic Growth Rate, Barito Timur in 2017 was 5,98 percent is 5th lowest than the other Regency/ Municipality in Kalimantan Tengah Province. While the growth rate of Kalimantan Tengah Province in 2017 was 6,74%.

Jumlah penduduk miskin di Kabupaten Barito Timur tahun 2017 sebanyak 8,56 ribu jiwa, menurun dibanding tahun 2016 yang mencapai 8,88 ribu jiwa. Namun demikian bila dilihat berdasarkan Indeks

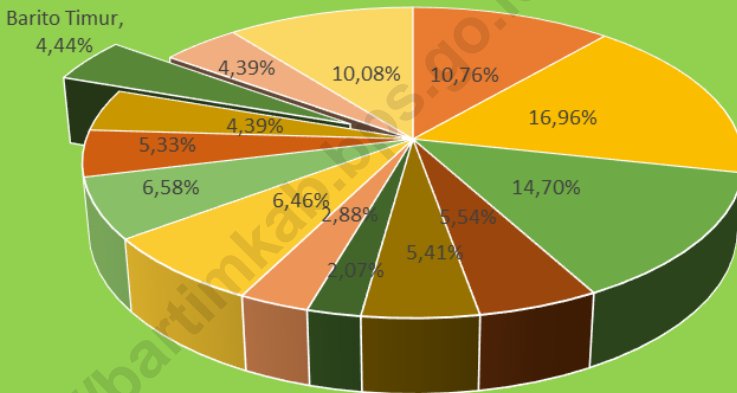
The number of poor people in Barito Timur Regency in 2017 is 8,56 thousand people, decreasing compared to 2016 which reached 8,88 thousand people. However, according to Human Development Index

INTERAGENCY COMPARISON

Pembangunan Manusia (IPM), IPM Barito Timur tahun 2017 sebesar 70,57 menduduki urutan ke-3 di Provinsi Kalimantan Tengah setelah Kota Palangka Raya dan Kabupaten Kotawaringin Barat. (HDI), Barito Timur in 2017 was 70,57 which has got 3rd position in Kalimantan Tengah Province after Palangka Raya Municipality dan Kotawaringin Barat Regency.

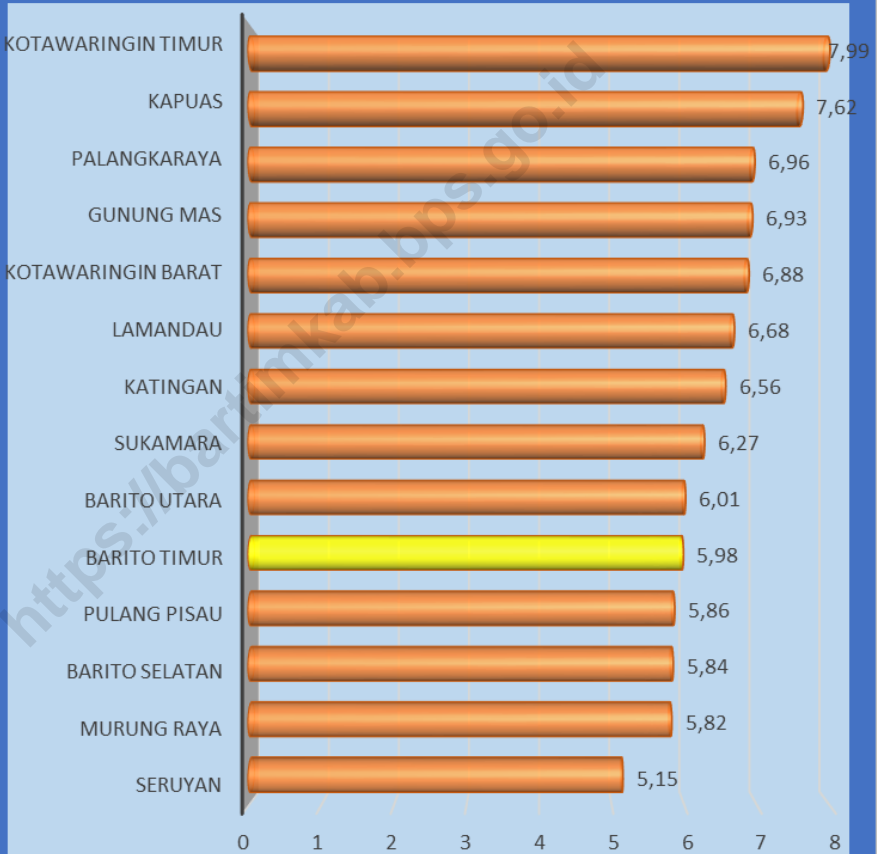
<https://bartimkab.bps.go.id>

Gambar 13.1
 Persentase Penduduk Pertengahan Tahun
 Kabupaten/Kota Kalimantan Tengah, 2017
*The Percentages of Middle Population
 Regency/Municipality in Kalimantan Tengah Province,
 2017*



- 1. Kotawaringin Barat
- 2. Kotawaringin Timur
- 3. Kapuas
- 4. Barito Selatan
- 5. Barito Utara
- 6. Sukamara
- 7. Lamandau
- 8. Seruyan
- 9. Katingan
- 10. Pulang Pisau
- 11. Gunung Mas
- 12. Barito Timur
- 13. Murung Raya
- 14. Palangkaraya

Gambar 13.2
Laju Pertumbuhan Ekonomi Kabupaten/Kota di
Kalimantan Tengah 2017 (Persen)
*Economic Growth Rate of Regency/Municipality in
Kalimantan Tengah 2017 (Percent)*



Tabel 13.1 Luas Wilayah dan Ibukota Menurut Kabupaten/Kota di Provinsi Kalimantan Tengah, 2017
Wide Area and Name of Regional Capital by Regency/Municipality in Kalimantan Tengah Province, 2017

Kabupaten/Kota <i>Regency/Municipality</i>	Luas Wilayah <i>Wide Area</i>	Ibukota <i>Capital</i>
(1)	(2)	(3)
1. Kota waringin Barat	10 759,00	Pangkalan Bun
2. Kota waringin Timur	16 796,00	Sampit
3. Kapuas	14 999,00	Kuala Kapuas
4. Barito Selatan	8 830,00	Buntok
5. Barito Utara	8 300,00	Muara Teweh
6. Sukamara	3 827,00	Sukamara
7. Lamandau	6 414,00	Nanga Bulik
8. Seruyan	16 404,00	Kuala Pembuang
9. Katingan	17 500,00	Kasongan
10. Pulang Pisau	8 997,00	Pulang Pisau
11. Gunung Mas	10 805,00	Kuala Kurun
12. Barito Timur	3 834,00	Tamiang Layang
13. Murung Raya	23 700,00	Puruk Cahu
14. Palangkaraya	2 399,50	Palangka Raya
KALIMANTAN TENGAH	153 564,50	

Tabel 13.2 Jumlah Penduduk Menurut Kabupaten/Kota di Provinsi Kalimantan Tengah, 2012–2016
Number of Population by Regency/Municipality in Kalimantan Tengah Province, 2012–2016

Kabupaten/Kota <i>Regency/Municipality</i>	2013	2014	2015	2016	2017
(1)	(2)	(3)	(4)	(5)	(6)
1. Kota wa ringin Barat	261 240	269 629	278 141	286 714	295 349
2. Kota wa ringin Timur	405 738	416 151	426 176	436 276	446 094
3. Kapuas	341 558	344 955	348 049	351 043	353 844
4. Barito Selatan	129 219	130 609	131 987	133 304	134 543
5. Barito Utara	125 433	126 494	127 479	128 400	129 287
6. Sukamara	51 108	53 190	55 321	57 504	59 775
7. Lamandau	69 704	71 798	73 975	76 160	78 341
8. Seruyan	160 576	167 621	174 859	182 307	189 975
9. Katingan	155 082	157 654	160 305	162 837	165 306
10. Pulang Pisau	123 278	124 015	124 845	125 484	126 181
11. Gunung Mas	104 936	107 467	109 947	112 484	115 054
12. Barito Timur	107 316	110 446	113 696	116 946	120 254
13. Murung Raya	105 091	107 724	110 390	112 976	115 604
14. Palangkaraya	244 454	252 105	259 865	267 757	275 667
KALIMANTAN TENGAH	2 384 733	2 439 858	2 495 035	2 550 192	2 605 274

Sumber : Proyeksi Penduduk Kabupaten/Kota Provinsi Kalimantan Tengah Tahun 2010 - 2020

Source : *Regency/Municipality Population Projection Kalimantan Tengah Province 2010–2020*

Tabel 13.3 Jumlah Penduduk dan Rasio Jenis Kelamin Menurut Kabupaten/Kota di Provinsi Kalimantan Tengah, 2017
Number of Population and Gender Ratio by Regency/Municipality in Kalimantan Tengah Province, 2017

Kabupaten/Kota <i>Regency/Municipality</i>	Jenis Kelamin		Jumlah	Rasio Jenis Kelamin
	Laki-laki	Perempuan		
(1)	(2)	(3)	(4)	(5)
1. Kota waringin Barat	156 549	138 800	295 349	113
2. Kota waringin Timur	235 839	210 255	446 094	112
3. Kapuas	180 742	173 102	353 844	104
4. Barito Selatan	68 719	65 824	134 543	104
5. Barito Utara	67 179	62 108	129 287	108
6. Sukamara	31 773	28 002	59 775	113
7. Lamandau	41 829	36 512	78 341	115
8. Seruyan	102 261	87 714	189 975	117
9. Katingan	86 648	78 658	165 306	110
10. Pulang Pisau	65 688	60 493	126 181	109
11. Gunung Mas	61 174	53 880	115 054	114
12. Barito Timur	61 962	58 292	120 254	106
13. Murung Raya	60 173	55 431	115 604	109
14. Palangkaraya	141 179	134 488	275 667	105
KALIMANTAN TENGAH	1 361 715	1 243 559	2 605 274	110
2016	1 332 274	1 217 918	2 550 192	109
2015	1 302 796	1 192 239	2 495 035	109

Sumber : Proyeksi Penduduk Kabupaten/Kota Provinsi Kalimantan Tengah Tahun 2010 - 2020

Source : *Regency/Municipality Population Projection Kalimantan Tengah Province 2010-2020*

INTERREGENCY COMPARISON

Tabel 13.4 Laju Pertumbuhan Produk Domestik Regional Bruto Atas Dasar Harga Konstan 2010 Menurut Kabupaten/Kota di Provinsi Kalimantan Tengah, 2013–2017

Growth Rate of Gross Domestic Regional Product at Constant 2010 Market Prices by Regency/Municipality in Kalimantan Tengah Province, 2013–2017

Kabupaten/Kota Regency/Municipality	2013	2014	2015	2016*	2017**
(1)	(2)	(3)	(4)	(5)	(6)
1. Kota waringin Barat	6,99	6,90	7,32	5,85	6,88
2. Kota waringin Timur	7,79	7,37	7,66	7,93	7,99
3. Kapuas	6,81	7,00	7,27	7,29	7,62
4. Barito Selatan	5,24	5,31	5,54	5,62	5,84
5. Barito Utara	7,04	4,20	5,29	5,48	6,01
6. Sukamara	6,44	6,05	6,01	6,18	6,27
7. Lamandau	7,00	6,98	6,76	6,70	6,68
8. Seruyan	6,28	5,31	5,17	5,02	5,15
9. Katingan	6,33	6,55	6,53	6,54	6,56
10. Pulang Pisau	6,79	7,23	7,71	6,06	5,86
11. Gunung Mas	6,87	6,41	6,96	7,00	6,93
12. Barito Timur	6,73	5,25	5,16	5,50	5,98
13. Murung Raya	6,49	5,85	6,88	5,71	5,82
14. Palangkaraya	7,53	6,96	7,19	6,92	6,96
KALIMANTAN TENGAH	7,37	6,21	7,01	6,36	6,74

Sumber : Diolah dari Hasil Sensus, Survei, dan Berbagai Sumber Lainnya

Source : *Processed from Various Census, Survey, and Other Sources*

*)Angka Sementara/*Preliminary Figure*

**)Angka Sangat Sementara/*Very Preliminary Figure*

Tabel 13.5 Laju Inflasi Bulanan Provinsi Kalimantan Tengah, 2014–2017
Table *Monthly Inflation Rate of Central Kalimantan Tengah Province, 2014–2017*

Bulan/ Month	2014			2015		
	Palangka Raya	Sampit	Kalimantan Tengah	Palangka Raya	Sampit	Kalimantan Tengah
(1)	(2)	(3)	(4)	(5)	(6)	(7)
Januari	1,21	1,19	1,20	0,79	0,61	0,73
Februari	-0,57	0,75	-0,11	-0,70	-0,70	-0,70
Maret	0,12	-0,30	-0,03	-0,25	0,27	-0,06
April	0,62	0,04	0,41	0,08	0,52	0,23
Mei	0,86	0,38	0,69	1,05	0,44	0,83
Juni	0,91	1,03	0,95	0,96	0,91	0,94
Juli	0,22	0,51	0,32	0,94	0,89	0,92
Agustus	-0,36	-0,06	-0,25	-0,67	0,42	-0,28
September	0,51	0,37	0,46	-0,34	0,04	-0,20
Oktober	0,33	0,41	0,36	0,55	0,34	0,47
November	0,92	1,33	1,06	0,85	0,51	0,73
Desember	1,69	2,01	1,80	0,88	1,34	1,05

Lanjutan Tabel 13.5

Continued Table 13.5

Bulan <i>Month</i>	2016			2017		
	Palangka Raya	Sampit	Kalimantan Tengah	Palangka Raya	Sampit	Kalimantan Tengah
(1)	(8)	(9)	(10)	(11)	(12)	(13)
Januari	0,17	0,70	0,36	0,85	0,91	0,87
Februari	-0,41	-0,44	-0,42	0,27	0,27	0,27
Maret	-0,04	-0,34	-0,15	0,39	0,92	0,58
April	-0,29	-0,46	-0,35	0,21	0,12	0,18
Mei	0,02	0,42	0,17	0,53	0,02	0,34
Juni	0,91	0,65	0,81	1,02	0,79	0,94
Juli	0,20	0,49	0,30	-0,39	0,57	-0,05
Agustus	0,12	0,56	0,27	0,12	-1,09	-0,32
September	0,11	-0,46	-0,09	-0,24	-0,28	-0,26
Oktober	-0,34	-0,63	-0,44	-0,46	0,13	-0,25
November	0,18	0,67	0,35	0,11	0,29	0,18
Desember	1,28	1,30	1,29	0,67	0,61	0,65

Sumber : Survei Harga Konsumen Badan Pusat Statistik Provinsi Kalimantan Tengah

Source : *Consumer Price Survey BPS - Statistics of Kalimantan Tengah Province*

Tabel 13.6 Indeks Harga Konsumen (IHK) Menurut Kabupaten/Kota di Provinsi Kalimantan Tengah, 2014–2017
Consumer Price Index (CPI) by Regency/Municipality in Kalimantan Tengah Province , 2014–2017

Kabupaten/Kota Regency/Municipality	2014	2015	2016	2017
(1)	(2)	(3)	(4)	(5)
Kotawaringin Timur (Sampit)	117,23	123,94	126,99	131,17
Palangkaraya	116,16	121,04	123,35	127,19

Sumber : BPS Provinsi Kalimantan Tengah

Source : BPS of Kalimantan Tengah Province

*) Data dengan Tahun Dasar 2012 = 100

Tabel 13.7 Jumlah Penduduk Miskin Menurut Kabupaten/Kota di Provinsi Kalimantan Tengah (000), 2013–2017
Number of Poor Population by Regency/Municipality in Kalimantan Tengah Province (000), 2013–2017

Kabupaten/Kota <i>Regency/Municipality</i>	2013	2014	2015	2016	2017
(1)	(2)	(3)	(4)	(5)	(6)
1. Kota wa ringin Barat	14,30	14,33	14,01	14,11	13,27
2. Kota wa ringin Timur	28,00	27,94	27,26	27,39	27,70
3. Kapuas	21,20	21,18	20,90	19,96	18,80
4. Barito Selatan	8,10	8,03	6,66	6,09	5,95
5. Barito Utara	7,50	7,45	7,53	6,90	6,72
6. Sukamara	2,40	2,30	2,37	2,12	1,99
7. Lamandau	3,40	3,37	2,90	2,88	2,74
8. Seruyan	14,20	14,21	14,92	14,57	14,04
9. Katingan	10,20	10,16	10,41	10,10	9,51
10. Pulang Pisau	6,70	6,65	7,04	6,88	6,54
11. Gunung Mas	7,30	7,24	6,75	6,55	6,67
12. Barito Timur	9,50	9,52	9,51	8,88	8,56
13. Murung Raya	6,80	6,76	7,20	7,10	6,75
14. Palangkaraya	9,70	9,68	10,25	9,96	9,91
KALIMANTAN TENGAH	149,40	148,83	147,70	143,49	139,16

Sumber : Survei Sosial Ekonomi Nasional
 Source : National Socio Economic Survey

Tabel 13.8 **Persentase Penduduk Miskin (P0) Menurut Kabupaten/Kota di Provinsi Kalimantan Tengah, 2013–2017**

Percentage of Poor People (P0) by Regency/Municipality in Kalimantan Tengah Province (000), 2013–2017

Kabupaten/Kota <i>Regency/Municipality</i>	2013	2014	2015	2016	2017
(1)	(2)	(3)	(4)	(5)	(6)
1. Kotawaringin Barat	5,44	5,27	5,07	4,96	4,52
2. Kotawaringin Timur	6,85	6,67	6,42	6,32	6,24
3. Kapuas	6,19	6,12	6,03	5,70	5,32
4. Barito Selatan	6,26	6,13	5,07	4,58	4,44
5. Barito Utara	5,98	5,88	5,93	5,38	5,21
6. Sukamara	4,56	4,29	4,32	3,73	3,36
7. Lamandau	4,87	4,66	3,95	3,80	3,52
8. Seruyan	8,77	8,39	8,50	8,08	7,46
9. Katingan	6,55	6,42	6,53	6,23	5,78
10. Pulang Pisau	5,45	5,35	5,65	5,49	5,19
11. Gunung Mas	6,90	6,70	6,17	5,85	5,83
12. Barito Timur	8,83	8,55	8,41	7,64	7,17
13. Murung Raya	6,44	6,24	6,57	6,32	5,88
14. Palangkaraya	3,94	3,81	3,91	3,75	3,62
KALIMANTAN TENGAH	6,23	6,07	5,94	5,66	5,37

Sumber : Survei Sosial Ekonomi Nasional

Source : National Socio Economic Survey

Tabel 13.9 **Garis Kemiskinan Menurut Kabupaten/Kota di Provinsi Kalimantan Tengah (Rp/Kapita/Bulan), 2013–2017**
Poverty Line by Regency/Municipality in Kalimantan Tengah Province (Rp/Capita/Month), 2013–2017

Kabupaten/Kota <i>Regency/Municipality</i>	2013	2014	2015	2016	2017
(1)	(2)	(3)	(4)	(5)	(6)
1. Kota waringin Barat	273 467	279 080	293 436	319 064	338 230
2. Kota waringin Timur	300 929	312 363	325 234	353 640	381 776
3. Kapuas	235 187	246 679	252 866	266 943	283 222
4. Barito Selatan	311 166	322 062	333 917	355 341	377 932
5. Barito Utara	355 065	385 348	408 241	420 100	446 807
6. Sukamara	344 545	362 337	384 739	418 026	427 101
7. Lamandau	312 204	328 293	350 294	380 888	409 912
8. Seruyan	321 392	338 969	357 090	387 592	415 798
9. Katingan	325 773	341 896	356 695	387 848	412 113
10. Pulang Pisau	294 250	308 323	314 673	335 165	347 878
11. Gunung Mas	317 979	341 141	356 866	365 198	388 415
12. Barito Timur	373 579	401 513	415 710	442 068	467 091
13. Murung Raya	328 986	364 994	378 062	402 682	421 903
14. Palangkaraya	281 323	299 328	307 796	324 082	345 417
KALIMANTAN TENGAH	307 698	330 869	349 727	373 484	401 537

Sumber : Survei Sosial Ekonomi Nasional

Source : National Socio Economic Survey

Tabel 13.10 Indeks Pembangunan Manusia (IPM) Menurut Kabupaten/Kota di Provinsi Kalimantan Tengah, 2013–2017
Human Development Index (HDI) by Regency/Municipality in Kalimantan Tengah, 2013–2017

Kabupaten/Kota Regency/Municipality	2013	2014	2015	2016	2017
(1)	(2)	(3)	(4)	(5)	(6)
1. Kota waringin Barat	69,51	70,14	70,60	71,13	72,11
2. Kota waringin Timur	67,95	68,45	68,61	69,42	70,17
3. Kapuas	64,82	65,29	66,07	66,98	68,04
4. Barito Selatan	66,20	66,61	68,27	69,00	69,25
5. Barito Utara	65,12	66,30	67,38	68,28	69,07
6. Sukamara	63,92	64,44	65,80	66,40	66,98
7. Lamandau	67,23	67,53	68,30	68,54	69,17
8. Seruyan	62,81	63,49	64,77	65,40	66,14
9. Katingan	65,29	65,79	66,81	67,41	67,56
10. Pulang Pisau	65,76	65,00	65,76	66,49	67,00
11. Gunung Mas	67,75	68,13	69,24	69,73	69,95
12. Barito Timur	68,82	69,12	69,71	70,33	70,57
13. Murung Raya	65,62	66,10	66,46	66,96	67,16
14. Palangkaraya	78,02	78,50	78,62	79,21	79,69
KALIMANTAN TENGAH	67,41	67,77	68,53	69,13	69,79

Sumber : Survei Sosial Ekonomi Nasional

Source : National Socio Economic Survey

Tabel 13.11 Indeks Kemahalan Konstruksi (IKK) Menurut Kabupaten/Kota di Provinsi Kalimantan Tengah, 2013–2017
Construction Cost Index by Regency/Municipality in Kalimantan Tengah, 2013–2017

Kabupaten/Kota <i>Regency/Municipality</i>	2013	2014	2015	2016	2017
(1)	(2)	(3)	(4)	(5)	(6)
1. Kota waringin Barat	101,59	102,63	104,14	95,64	89,37
2. Kota waringin Timur	114,59	112,10	104,20	103,86	94,33
3. Kapuas	101,26	101,33	98,72	94,64	87,27
4. Barito Selatan	109,89	112,69	98,17	100,20	98,09
5. Barito Utara	102,58	105,23	110,14	97,75	98,26
6. Sukamara	134,51	132,47	113,34	105,93	102,88
7. Lamandau	107,95	106,48	98,74	99,15	96,66
8. Seruyan	92,30	97,29	99,22	96,30	95,67
9. Katingan	108,32	106,83	110,21	99,73	94,19
10. Pulang Pisau	106,45	108,27	103,11	101,69	96,66
11. Gunung Mas	113,07	115,32	98,25	104,50	99,60
12. Barito Timur	118,08	116,32	100,22	99,80	93,87
13. Murung Raya	93,20	97,49	116,52	111,63	114,62
14. Palangkaraya	78,02	78,50	78,62	79,21	95,21
KALIMANTAN TENGAH	106,03	100,29	110,99	106,95	97,47

Sumber : Survei Kemahalan Konstruksi BPS Kabupaten/Kota se-Kalimantan Tengah, 2011-2017

Source : *Construction Cost Index of BPS of Regency/Municipality in Kalimantan Tengah Province, 2011-2017*

Tabel 13.12 Upah Minimum Regional Menurut Kabupaten/Kota di Provinsi Kalimantan Tengah (Rupiah), 2014–2017
Regional Minimum Wage by Regency/Municipality in Kalimantan Tengah, 2014–2017

Kabupaten/Kota <i>Regency/Municipality</i>	2014	2015	2016	2017
(1)	(2)	(3)	(4)	(5)
1. Kota waringin Barat	1 789 066	2 003 745	2 204 120	2 391 470
2. Kota waringin Timur	1 817 424	2 008 254	2 168 914	2 347 849
3. Kapuas	1 741 210	1 916 000	2 100 000	2 273 250
4. Barito Selatan	1 895 132	2 198 353	2 352 238	2 546 298
5. Barito Utara	1 775 689	2 113 069	2 165 895	2 506 351
6. Sukamara	1 929 973	2 026 472	2 208 854	2 418 695
7. Lamandau	1 723 970	2 062 784	2 232 804	2 418 695
8. Seruyan	1 827 255	2 010 000	2 200 950	2 382 528
9. Katingan	1 723 970	1 896 367	2 108 996	2 282 988
10. Pulang Pisau	1 723 970	1 896 367	2 136 600	2 312 869
11. Gunung Mas	1 723 970	1 896 367	2 057 558	2 263 314
12. Barito Timur	1 723 970	1 896 367	2 060 500	2 230 500
13. Murung Raya	1 938 758	2 190 797	2 497 716	2 497 716
14. Palangkaraya	1 843 664	2 028 030	2 129 431	2 300 552
KALIMANTAN TENGAH	1 723 970	1 896 367	2 057 558	2 227 307

Sumber : Dinas Tenaga Kerja dan Transmigrasi Provinsi Kalimantan Tengah

Source : Manpower and Transmigration Office of Kalimantan Tengah Province

DATA

MENCERDASKAN BANGSA

— *Enlighten The Nation* —



**BADAN PUSAT STATISTIK
KABUPATEN BARITO TIMUR**
BPS-Statistics of Barito Timur Regency

Jalan Manunggal No. 13,
Tamiang Layang 73611
Telp: (0526)209 1436, Fax: (0526)209 1436
Homepage: <http://bartimkab.bps.go.id> E-mail: bps6212@bps.go.id

ISSN 0215-6407

