

Katalog/Catalogue: 1102001.6211

**Kabupaten**

**GUNUNG MAS DALAM ANGKA**

*Gunung Mas Regency in Figures*

**2018**



<https://gum>



**BADAN PUSAT STATISTIK  
KABUPATEN GUNUNG MAS**  
*BPS - Statistics of Gunung Mas Regency*

**Kabupaten**

# **GUNUNG MAS DALAM ANGKA**

*Gunung Mas Regency in Figures*

**2018**

<https://gumaskah>



# Kabupaten Gunung Mas Dalam Angka

*Gunung Mas Regency in Figures*

2018

ISSN: 2088-6071

No. Publikasi/*Publication Number*: 62110.1803

Katalog/*Catalog*: 1102001.6211

Ukuran Buku/*Book Size*: 14,8 cm x 21 cm

Jumlah Halaman/*Number of Pages*: xlii+ 348 halaman /pages

Naskah/*Manuscript*:

Badan Pusat Statistik Kabupaten Gunung Mas/*BPS-Statistics of Gunung Mas Regency*

Penyunting/*Editor*:

Badan Pusat Statistik Kabupaten Gunung Mas/*BPS-Statistics of Gunung Mas Regency*

Tata Letak, Gambar Cover dan Infografis/*Layout, Cover Designed and Infographics*:

Badan Pusat Statistik Kabupaten Gunung Mas/*BPS-Statistics of Gunung Mas Regency*

Ilustrasi Cover/*Cover Illustration*:

Objek Wisata Batu Suli - Tewah/*Batu Suli Tourist Attraction - Tewah*

Diterbitkan oleh/*Published by*:

© BPS Kabupaten Gunung Mas/*BPS-Statistics of Gunung Mas Regency*

Dicetak oleh/*Printed by*:

Amadeus Digital Printing/*Amadeus Digital Printing*

**Dilarang mengumumkan, mendistribusikan, mengomunikasikan, dan/atau menggandakan sebagian atau seluruh isi buku ini untuk tujuan komersial tanpa izin tertulis dari Badan Pusat Statistik**

*Prohibited to announce, distribute, communicate, and/or copy part or all of this book for commercial purpose without permission from BPS-Statistics Indonesia*

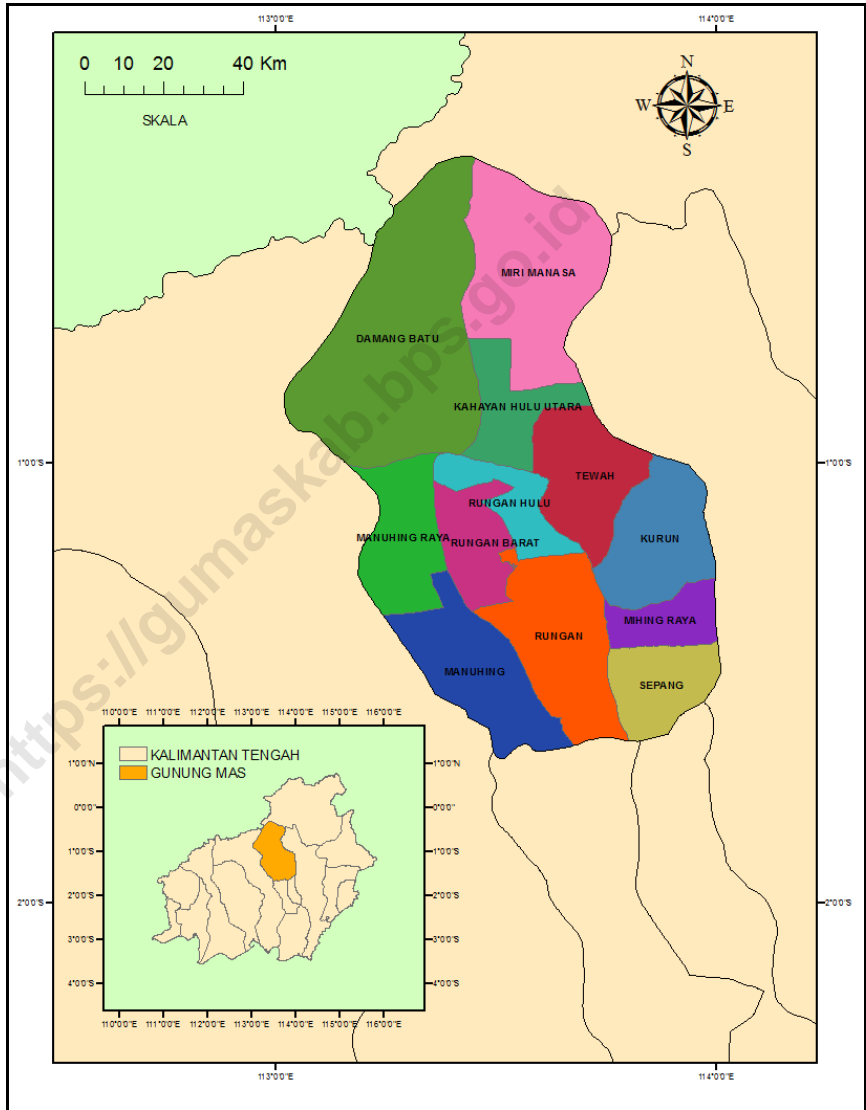
**TIM PENYUSUN****DRAFTING TEAM**

<b>Pengarah/Director</b>	: Waras
<b>Koordinator Teknis/ Technical Coordinator</b>	: Dahlia Winingsih
<b>Naskah/Manuscript</b>	: Arninda Tania Paramitha Dahlia Winingsih
<b>Tata Letak/Layout</b>	: Dahlia Winingsih
<b>Pengolah Data/Data Processing</b>	: Arninda Tania Paramitha Dahlia Winingsih
<b>Gambar Kulit/Cover Design</b>	: Dahlia Winingsih
<b>Infografis/Infographics</b>	: Arninda Tania Paramitha Dahlia Winingsih
<b>Penyunting/Editor</b>	: Dahlia Winingsih



# PETA WILAYAH KABUPATEN GUNUNG MAS

## MAP OF GUNUNG MAS REGENCY





**KEPALA BPS KABUPATEN GUNUNG MAS**  
*CHIEF STATISTICIAN OF GUNUNG MAS REGENCY*



**Drs. WARAS**







## KATA PENGANTAR

Kabupaten Gunung Mas Dalam Angka 2018 merupakan publikasi tahunan yang diterbitkan oleh BPS Kabupaten Gunung Mas. Disadari bahwa publikasi ini belum sepenuhnya memenuhi harapan pihak pemakai data khususnya para perencana, namun diharapkan dapat membantu melengkapi penyusunan rencana pembangunan di Kabupaten Gunung Mas.

Publikasi ini dapat terwujud berkat kerja sama dan bantuan dari berbagai pihak baik instansi pemerintah maupun swasta. Kepada semua pihak yang telah memberikan bantuan disampaikan penghargaan dan terima kasih yang sebesar –besarnya.

Walaupun publikasi ini telah disiapkan sebaik-baiknya, namun disadari masih ada kekurangan dan kesalahan yang terjadi. Untuk perbaikan publikasi ini, tanggapan dan saran yang bersifat konstruktif dari para pemakai sangat diharapkan.

Kuala Kurun, Agustus 2018

Kepala BPS

Kabupaten Gunung Mas

Drs. Waras

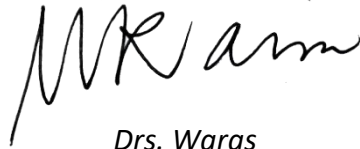


*Gunung Mas Regency in Figures 2018 is an annual publication written by **BPS-Statistics** of Gunung Mas Regency. Honestly, this publication has not perfect yet and has not filled the user's hope, especially for the planners yet, but hopely it can help to equip compilation of development planning in this regency.*

*This comprehensive publication has been made possible with the assistance and contribution from several governmental institutions and private organizations. To all parties who have been involved in the preparation of this publication, I would like to express my sincerest appreciation and gratitude.*

*Comments and constructive suggestions for the improvement of this publication are always welcome.*

*Kuala Kurun, August 2018  
Chief Statistician of  
Gunung Mas Regency*



*Drs. Waras*

## DAFTAR ISI/CONTENTS

	halaman <i>page</i>
Peta Wilayah Kabupaten Gunung Mas.....v	v
<i>Map Of Gunung Mas Regency</i> .....v	v
Kepala BPS Kabupaten Gunung Mas .....vii	vii
<i>Chief Statistician Of Gunung Mas Regency</i> .....vii	vii
Kata Pengantar.....ix	ix
<i>Preface</i> .....x	x
Daftar Isi/Contents .....xi	xi
Daftar Tabel/ <i>List Of Tables</i> .....xiii	xiii
Daftar Gambar/ <i>List Of Figures</i> .....xxvii	xxvii
Penjelasan Umum/ <i>Explanatory Notes</i> .....xli	xli
1 Geografi dan Iklim..... 1	1
<i>Geography and Climate</i> ..... 1	1
1.1 Geografi/ <i>Geography</i> ..... 11	11
1.2 Iklim/ <i>Climate</i> ..... 15	15
2 Pemerintahan ..... 19	19
<i>Government</i> ..... 19	19
2.1 Wilayah Administratif/ <i>Administrative Area</i> ..... 29	29
2.2 Dewan Perwakilan Rakyat Daerah ..... 30	30
<i>The Regional House Of Representative</i> ..... 30	30
2.3 Pegawai Negeri Sipil/ <i>Civil Servants</i> ..... 32	32
3 Kependudukan dan Ketenagakerjaan ..... 51	51
<i>Population and Employment</i> ..... 51	51
3.1 Kependudukan/ <i>Population</i> ..... 66	66
3.2 Ketenagakerjaan/ <i>Employment</i> ..... 73	73
4 Sosial ..... 83	83
<i>Social</i> ..... 83	83
4.1 Pendidikan/ <i>Education</i> ..... 102	102
4.2 Kesehatan/ <i>Health</i> ..... 121	121

4.3	Agama/ <i>Religion</i> .....	138
4.4	Kriminalitas/ <i>Crime</i> .....	144
4.5	Kemiskinan/ <i>Poverty</i> .....	146
5	Pertanian .....	153
	<i>Agriculture</i> .....	153
5.1	Tanaman Pangan/ <i>Food Crops</i> .....	169
5.2	Hortikultura/ <i>Horticulture</i> .....	171
5.3	Perkebunan/ <i>Estate Crops</i> .....	173
5.4	Peternakan/ <i>Livestock</i> .....	181
5.5	Perikanan/ <i>Fishery</i> .....	188
5.2	Kehutanan/ <i>Forestry</i> .....	199
6	Industri, Pertambangan, Energi, dan Konstruksi .....	201
	<i>Industry, Mining, Energy, And Construction</i> .....	201
6.1	Industri/ <i>Industry</i> .....	212
6.2	Pertambangan/ <i>Mining</i> .....	213
6.3	Energi/ <i>Energy</i> .....	212
6.4	Konstruksi/ <i>Constructions</i> .....	213
7	Perdagangan dan Koperasi .....	229
	<i>Trade And Cooperation</i> .....	229
8	Hotel dan Pariwisata .....	247
	<i>Hotel and Tourism</i> .....	247
8.1	Hotel .....	254
8.2	Pariwisata/ <i>Tourism</i> .....	256
9	Transportasi dan Komunikasi.....	261
	<i>Transportation and Communication</i> .....	261
10	Keuangan dan Harga .....	285
	<i>Finance and Price</i> .....	285
10.1	Keuangan/ <i>Finance</i> .....	292
10.2	Harga/ <i>Price</i> .....	296
11	Pengeluaran Penduduk dan Konsumsi Makanan .....	297
	<i>Population Expenditure and Food Consumption</i> .....	297
12	Pendapatan Regional .....	307
	<i>Regional Income</i> .....	307
13	Perbandingan Antar Kabupaten/Kota .....	329
	<i>Regency/Municipal Comparison</i> .....	329

## DAFTAR TABEL/LIST OF TABLES

halaman  
page

<b>1</b>	<b>GEOGRAFI DAN IKLIM/GEOGRAPHY AND CLIMATE</b>	
<b>1.1</b>	<b>GEOGRAFI/GEOGRAPHY</b>	
1.1.1	Luas Wilayah Menurut Kecamatan di Kabupaten Gunung Mas, 2017/ <i>Total Area by Subdistrict in Gunung Mas Regency, 2017</i> .....	11
1.1.2	Tinggi Wilayah di Atas Permukaan Laut (DPL) Menurut Kecamatan di Kabupaten Gunung Mas, 2017/ <i>Height Above Mean Sea Level (AMSL) by Subdistrict in Gunung Mas Regency, 2017</i> .....	12
1.1.3	Jarak dari Ibukota Kabupaten ke Ibukota Kecamatan, 2017/ <i>Distance From Capital of Regency to Capital of Subdistrict, 2017</i> .....	13
1.1.4	Nama-nama Sungai Utama yang Melintasi Kecamatan di Kabupaten Gunung Mas, 2017/ <i>Name of Pass Through Main Rivers in Gunung Mas Regency, 2017</i> .....	14
<b>1.2</b>	<b>IKLIM/CLIMATE</b>	
1.2.1	Rata-rata Suhu dan Kelembaban Udara Menurut Bulan di Kabupaten Gunung Mas, 2017/ <i>Average Temperature and Humidity by Month in Gunung Mas Regency, 2017</i> .....	15
1.2.2	Tekanan Udara, Kecepatan Angin, dan Penyinaran Matahari Menurut Bulan di Kabupaten Gunung Mas, 2017/ <i>Atmospheric Pressure, Wind Velocity, and Duration of Sunshine by Month in Gunung Mas, 2017</i> .....	16
1.2.3	Jumlah Curah Hujan dan Hari Hujan Menurut Bulan di Kabupaten Gunung Mas, 2017/ <i>Amount of Precipitation and Number of Rainy Days by Month in Gunung Mas Regency, 2017</i> .....	17
<b>2</b>	<b>PEMERINTAHAN/GOVERNMENT</b>	
<b>2.1</b>	<b>WILAYAH ADMINISTRATIF/ADMINISTRATIVE AREA</b>	

2.1.1	Jumlah Desa/Kelurahan Menurut Kecamatan di Kabupaten Gunung Mas, 2017/ <i>Number of Villages/Ward by Subdistricts in Gunung Mas Regency, 2017</i> .....	29
<b>2.2</b>	<b>DEWAN PERWAKILAN RAKYAT DAERAH/THE REGIONAL HOUSE OF REPRESENTATIVE</b>	
2.2.1	Jumlah Anggota DPRD Menurut Partai Politik dan Jenis Kelamin di Kabupaten Gunung Mas, 2017/ <i>Number of Representatives at House of Regional Representative Council by Politics Party and Sex in Gunung Mas Regency, 2017</i> .....	30
2.2.2	Banyaknya Anggota DPRD Menurut Tingkat Pendidikan dan Jenis Kelamin di Kabupaten Gunung Mas, 2017/ <i>Number of Representatives at House of Regional Representative Council by Educational Level and Sex in Gunung Mas Regency, 2017</i> .....	31
<b>2.3</b>	<b>PEGAWAI NEGERI SIPIL/CIVIL SERVANTS</b>	
2.3.1	Banyaknya Pegawai Negeri Sipil Daerah Menurut Eselon dan Jenis Kelamin di Kabupaten Gunung Mas, 2017/ <i>Number of Regional Civil Servants by Echelon and Sex in Gunung Mas Regency, 2017</i> .....	32
2.3.2	Banyaknya Pejabat Negeri Sipil Daerah Menurut Tingkat Pendidikan dan Jenis Kelamin di Kabupaten Gunung Mas, 2017/ <i>Number of Regional Civil Servant by Educational Level and Sex in Gunung Mas Regency, 2017</i> .....	33
2.3.3	Banyaknya Pegawai Negeri Sipil Daerah Menurut Golongan dan Ruang di Kabupaten Gunung Mas, 2017/ <i>Number of Regional Civil Servants by Class and Room in Gunung Mas Regency, 2017</i> .....	34
2.3.4	Banyaknya Pegawai Negeri Sipil Daerah Menurut Instansi dan Golongan Kepangkatan di Kabupaten Gunung Mas, 2017/ <i>Number of Regional Civil Servants by Institutions and Class in Gunung Mas Regency, 2017</i> .....	35
2.3.5	Banyaknya Pegawai Negeri Sipil Daerah Menurut Instansi dan Tingkat Pendidikan di Kabupaten Gunung Mas, 2017/ <i>Number of Regional Civil Servants by Institutions and Education Level in Gunung Mas Regency, 2017</i> .....	37

2.3.6	Banyaknya Pegawai Negeri Sipil Daerah Menurut Instansi dan Agama di Kabupaten Gunung Mas, 2017/ <i>Number of Regional Civil Servants by Institution and Religion in Gunung Mas Regency, 2017</i> ..	39
2.3.7	Banyaknya Pegawai Negeri Sipil Daerah Menurut Instansi dan Agama di Kabupaten Gunung Mas, 2017/ <i>Number of Regional Civil Servants by Institution and Religion in Gunung Mas Regency, 2017</i> ..	41
2.3.8	Banyaknya Pegawai Negeri Sipil Pusat Menurut Kantor/Badan dan Golongan di Kabupaten Gunung Mas, 2017/ <i>Number of Vertical Civil Servants by Office and Class in Gunung Mas Regency, 2017</i> .....	43
2.3.9	Banyaknya Pegawai Negeri Sipil Pusat Menurut Golongan dan Jenis Kelamin di Kabupaten Gunung Mas, 2017/ <i>Number of Vertical Civil Servants by Class and Sex in Gunung Mas Regency, 2017</i> .....	44
2.3.10	Banyaknya Pegawai Negeri Sipil Pusat Menurut Eselon dan Jenis Kelamin di Kabupaten Gunung Mas, 2017/ <i>Number of Vertical Civil Servants by Echelon and Sex in Gunung Mas Regency, 2017</i> .....	45
2.3.11	Banyaknya Pegawai Negeri Sipil Pusat Menurut Tingkat Pendidikan dan Jenis Kelamin di Kabupaten Gunung Mas, 2017/ <i>Number of Vertical Civil Servants by Educational Level and Sex in Gunung Mas Regency, 2017</i> .....	46
2.3.12	Banyaknya Personil TNI Kodim 1011/KLK Kabupaten Gunung Mas Menurut Tingkat Koramil dan Jenis Kelamin, 2016/ <i>Number of Indonesian National Army in Gunung Mas Regency by Region and Sex, 2016</i> .....	47
2.3.13	Banyaknya Pegawai POLRI Menurut Golongan dan Jenis Kelamin di Kabupaten Gunung Mas, 2017/ <i>Number of Police employee by Class and Sex in Gunung Mas Regency, 2017</i> .....	48
2.3.14	Banyaknya Pegawai POLRI Menurut Eselon dan Jenis Kelamin di Kabupaten Gunung Mas, 2017/ <i>Number of Police Employee by Echelon and Sex in Gunung Mas Regency, 2017</i> .....	49
2.3.15	Banyaknya Pegawai POLRI Menurut Tingkat Pendidikan dan Jenis Kelamin di Kabupaten Gunung Mas, 2017/ <i>Number of Police Employee by Educational Level and Sex in Gunung Mas Regency, 2017</i> .....	50



<b>3</b>	<b>KEPENDUDUKAN DAN KETENAGAKERJAAN</b>	
	<b>POPULATION AND EMPLOYMENT</b>	
<b>3.1</b>	<b>KEPENDUDUKAN/POPULATION</b>	
3.1.1	Jumlah Penduduk dan Laju Pertumbuhan Penduduk Menurut Kecamatan di Kabupaten Gunung Mas, 2010, 2016, dan 2017/ <i>Population and Population Growth Rate by Subdistrict in Gunung Mas Regency, 2010, 2016, 2017</i> .....	66
3.1.2	Jumlah Penduduk dan Rasio Jenis Kelamin Menurut Kecamatan di Kabupaten Gunung Mas, 2017/ <i>Population and Sex Ratio by Subdistrict in Gunung Mas Regency, 2017</i> .....	67
3.1.3	Jumlah Penduduk Menurut Kelompok Umur di Kabupaten Gunung Mas, 2017/ <i>Population by Age Group in Gunung Mas Regency, 2017</i> .....	68
3.1.4	Jumlah Penduduk, Luas Daerah dan Kepadatan Penduduk Menurut Kecamatan di Kabupaten Gunung Mas, 2017/ <i>Number of Populations, Area and Population Density by Subdistricts in Gunung Mas Regency, 2017</i> .....	69
3.1.5	Jumlah Jiwa Per Rumah Tangga Menurut Kecamatan di Kabupaten Gunung Mas, 2017/ <i>Number of People per Household by Subdistrict in Gunung Mas Regency, 2017</i> .....	70
3.1.6	Penduduk Umur 0-14 tahun, 15-64 tahun dan 65 tahun Keatas serta Angka Beban Tanggungan Menurut Kecamatan di Kabupaten Gunung Mas, 2017/ <i>Population 0-14 Years old, 15-64 Years old, 65 Years old and Over, And Dependency Ratio by Subdistrict in Gunung Mas Regency, 2017</i> .....	71
3.1.7	Jumlah Balita dan Wanita Usia 15-44 Tahun Menurut Kecamatan di Kabupaten Gunung Mas, 2017/ <i>Number of Children Under Five Years and Women Ages 15 to 44 by Subdistrict in Gunung Mas Regency, 2017</i> .....	72
<b>3.2</b>	<b>KETENAGAKERJAAN/EMPLOYMENT</b>	
3.2.1	Jumlah Penduduk Berumur 15 Tahun Keatas Menurut Jenis Kegiatan Selama Seminggu yang Lalu di Kabupaten Gunung Mas,	

	<i>2017/ Population Aged 15 Years and Over by Type of Activity During The Previous Week in Gunung Mas Regency, 2017 .....</i>	73
3.2.2	Jumlah Penduduk Berumur 15 Tahun Ke Atas Menurut Pendidikan Tertinggi yang Ditamatkan dan Jenis Kegiatan Selama Seminggu yang Lalu di Kabupaten Gunung Mas, 2017/ <i>Population Aged 15 Years and Over by Educational Attainment and Type of Activity During The Previous Week in Gunung Mas Regency, 2017 .....</i>	74
3.2.3	Jumlah Penduduk Berumur 15 Tahun Keatas yang Termasuk Angkatan Kerja Seminggu yang Lalu Menurut Kelompok Umur dan Jenis Kelamin di Kabupaten Gunung Mas, 2017/ <i>Population Aged 15 Years and Over Who Worked During the Previous Week by Age Group and Sex in Gunung Mas Regency, 2017 .....</i>	75
3.2.4	Jumlah Penduduk Berumur 15 Tahun Keatas yang Bekerja Seminggu yang Lalu Menurut Kelompok Umur dan Jenis Kelamin di Kabupaten Gunung Mas, 2017/ <i>Population Aged 15 Years and Over Who Worked During the Previous Week by Age Group and Sex in Gunung Mas Regency, 2017.....</i>	76
3.2.5	Jumlah Penduduk Berumur 15 Tahun Ke Atas yang Bekerja Selama Seminggu yang Lalu Menurut Lapangan Pekerjaan Utama dan Jenis Kelamin di Kabupaten Gunung Mas, 2017/ <i>Population Aged 15 Years and Over Who Worked During the Previous Week by Main Industry and Sex in Gunung Mas Regency, 2017 .....</i>	77
3.2.6	Jumlah Penduduk Berumur 15 Tahun Ke Atas yang Bekerja Selama Seminggu yang Lalu Menurut Status Pekerjaan Utama dan Jenis Kelamin di Kabupaten Gunung Mas, 2017/ <i>Population Aged 15 Years and Over Who Worked During the Previous Week by Main Employment Status and Sex in Gunung Mas Regency, 2017 .....</i>	79
3.2.7	Banyaknya Pencari Kerja yang Terdaftar Menurut Tingkat Pendidikan dan Jenis Kelamin di Kabupaten Gunung Mas, 2016 – 2017/ <i>Number of Number of Registered Job Seeker by Education Level and Sex in Gunung Mas Regency, 2016-2017 .....</i>	80
3.2.8	Banyaknya Permintaan Tenaga Kerja Menurut Tingkat Pendidikan dan Jenis Kelamin di Kabupaten Gunung Mas, 2014-2017/ <i>Number</i>	

<i>of Labour Demands by Education Level and Sex in Gunung Mas Regency, 2014-2017</i> .....	81
--	----

## **4 SOSIAL**

### **SOCIAL**

#### **4.1 PENDIDIKAN/EDUCATION**

4.1.1	Persentase Penduduk Usia 7–24 Tahun Menurut Jenis Kelamin dan Status Pendidikan di Kabupaten Gunung Mas, 2017/ <i>Percentage of Population Aged 7-24 Years by Sex and Educational Status in Gunung Mas Regency, 2017</i> .....	102
4.1.2	Angka Partisipasi Murni (APM) dan Angka Partisipasi Kasar (APK) Menurut Jenjang Pendidikan di Kabupaten Gunung Mas, 2017/ <i>Net Enrolment Rate and Gross Enrolment Rate by Educational Level in Gunung Mas Regency, 2017</i> .....	103
4.1.3	Banyaknya Sekolah, Murid dan Guru menurut Jenis dan Status Sekolah di Kabupaten Gunung Mas, 2017/2018/ <i>Number of Schools, Students and Teachers by Kind and Status of School in Gunung Mas Regency, 2017/2018</i> .....	104
4.1.4	Rasio Murid Terhadap Guru menurut Jenis Sekolah di Kabupaten Gunung Mas, 2017/2018/ <i>Student Ratio to Teacher by Schools in Gunung Mas Regency, 2017/2018</i> .....	105
4.1.5	Jumlah Sekolah Pendidikan Anak Usia Dini Menurut Jenis Sekolah di Kabupaten Gunung Mas, 2017/ <i>Number of Early Childhood Education Schools by Type of School in Gunung Mas Regency, 2017</i>	106
4.1.6	Banyaknya Sekolah, Murid dan Guru Taman Kanak-kanak (TK) menurut Kecamatan di Kabupaten Gunung Mas, 2017/2018/ <i>Number of Schools, Students and Teachers in Kindergarten Schools by Subdistrict in Gunung Mas Regency, 2017/2018</i> .....	107
4.1.7	Banyaknya Sekolah, Murid dan Guru Sekolah Dasar (SD) menurut Kecamatan dan Status Sekolah di Kabupaten Gunung Mas, 2017/2018/ <i>Number of Schools, Students and Teachers in Primary Schools by Subdistrict and Status of School in Gunung Mas Regency, 2017/2018</i> .....	108

- 4.1.8 Banyaknya Sekolah, Murid dan Guru Sekolah Dasar (SD) menurut Kecamatan di Kabupaten Gunung Mas, 2017/2018/ *Number of Schools, Students and Teachers in Primary Schools by Subdistrict in Gunung Mas Regency, 2017/2018* ..... 109
- 4.1.9 Banyaknya Sekolah, Murid dan Guru Sekolah Menengah Pertama (SMP) menurut Kecamatan dan Status Sekolah di Kabupaten Gunung Mas, 2017/2018/ *Number of Schools, Students and Teachers in Junior High Schools by Subdistrict and Status of School in Gunung Mas Regency, 2017/2018*..... 110
- 4.1.10 Banyaknya Sekolah, Murid dan Guru Sekolah Menengah Pertama (SMP) menurut Kecamatan di Kabupaten Gunung Mas, 2017/2018/ *Number of Schools, Students and Teachers in Junior High Schools by Subdistrict in Gunung Mas Regency, 2017/2018* .... 111
- 4.1.11 Banyaknya Sekolah, Murid dan Guru Sekolah Menengah Atas (SMA) menurut Kecamatan dan Status Sekolah di Kabupaten Gunung Mas, 2017/2018/ *Number of Schools, Students and Teachers in Senior High Schools by Subdistrict and Status of School in Gunung Mas Regency, 2017/2018*..... 112
- 4.1.12 Banyaknya Sekolah, Murid dan Guru Sekolah Menengah Atas (SMA) menurut Kecamatan di Kabupaten Gunung Mas, 2017/2018/ *Number of Schools, Students and Teachers in Senior High Schools by Subdistrict in Gunung Mas Regency, 2017/2018* ... 113
- 4.1.13 Banyaknya Sekolah, Murid dan Guru Sekolah Menengah Kejuruan (SMK) menurut Kecamatan dan Status Sekolah di Kabupaten Gunung Mas, 2017/2018/ *Number of Schools, Students and Teachers in Vocational Senior High Schools by Subdistrict and Status of School in Gunung Mas Regency, 2017/2018*..... 114
- 4.1.14 Banyaknya Sekolah, Murid dan Guru Sekolah Menengah Kejuruan (SMK) menurut Kecamatan di Kabupaten Gunung Mas, 2017/2018/ *Number of Schools, Students and Teachers in Vocational Senior High Schools by Subdistrict in Gunung Mas Regency, 2017/2018* ..... 115
- 4.1.15 Banyaknya Sekolah, Murid dan Guru Madrasah Ibtidaiyah (MI) menurut Kecamatan dan Status Sekolah di Kabupaten Gunung

	<i>Mas, 2017/2018/ Number of Schools, Students and Teachers in Madrasah Ibtidaiyah by Subdistrict and Status of School in Gunung Mas Regency, 2017/2018</i> .....	116
4.1.16	Banyaknya Sekolah, Murid dan Guru Madrasah Ibtidaiyah (MI) menurut Kecamatan di Kabupaten Gunung Mas, 2017/2018/ <i>Number of Schools, Students and Teachers in Madrasah Ibtidaiyah by Subdistrict in Gunung Mas Regency, 2017/2018</i> .....	117
4.1.17	Banyaknya Sekolah, Murid dan Guru Madrasah Tsanawiyah (MTs) menurut Kecamatan dan Status Sekolah di Kabupaten Gunung Mas, 2017/2018/ <i>Number of Schools, Students and Teachers in Madrasah Tsanawiyah by Subdistrict and Status of School in Gunung Mas Regency, 2017/2018</i> .....	118
4.1.18	Banyaknya Sekolah, Murid dan Guru Madrasah Tsanawiyah (MTs) menurut Kecamatan di Kabupaten Gunung Mas, 2017/2018/ <i>Number of Schools, Students and Teachers in Madrasah Tsanawiyah by Subdistrict in Gunung Mas Regency, 2017/2018</i> .....	119
4.1.19	Jumlah Peserta Ujian Nasional dan Kelulusan menurut Jenjang Pendidikan di Kabupaten Gunung Mas, 2016/2017/ <i>Number of Participants of National Examination and Graduation by Level of Education in Gunung Mas Regency, 2016/2017</i> .....	120
<b>4.2</b>	<b>KESEHATAN/HEALTH</b>	
4.2.1	Banyaknya Fasilitas Kesehatan menurut Kecamatan di Kabupaten Gunung Mas, 2017/ <i>Number of Health Facilities by Subdistricts in Gunung Mas Regency, 2017</i> .....	121
4.2.2	Banyaknya Tenaga Kesehatan menurut Fasilitas Kesehatan dan Kecamatan di Kabupaten Gunung Mas, 2017/ <i>Number of Medicians by Health Facilities and Subdistricts in Gunung Mas Regency, 2017</i> .....	122
4.2.3	Banyaknya Tenaga Kesehatan menurut spesifikasi teknis di Kabupaten Gunung Mas, 2016-2017/ <i>The number of health personnel according to the technical specifications in Gunung Mas Regency, 2016- 2017</i> .....	123

4.2.4	Jumlah Tenaga Medis, Paramedis dan Non Medis di Rumah Sakit Menurut Kecamatan di Kabupaten Gunung Mas, 2017/ <i>Number of Medicians and Unmedicians in Hospital by Subdistricts in Gunung Mas Regency, 2017</i> .....	124
4.2.5	Jumlah Rumah Sakit, Jumlah Kamar Rawat Inap, dan Kapasitas Tempat Tidur Rawat Inap menurut Kecamatan di Kabupaten Gunung Mas, 2017/ <i>Number of Hospital, Inpatient Room Number, and Capacity Inpatient Beds by Subdistricts in Gunung Mas Regency, 2017</i> .....	125
4.2.6	Jumlah Dukun Bayi Menurut Kecamatan di Kabupaten Gunung Mas, 2017/ <i>Number of Baby Shamans by Subdistricts in Gunung Mas Regency, 2017</i> .....	126
4.2.7	Jumlah Kunjungan Wanita Hamil, Nifas/Menyusui, Bayi dan Anak Menurut Kecamatan di Kabupaten Gunung Mas, 2017/ <i>Number of Visited Pregnancy Woman, Nifas, Baby and Child by Subdistricts in Gunung Mas Regency, 2017</i> .....	127
4.2.8	Persentase Perempuan Pernah Kawin Berumur 15-49 Tahun Yang Pernah Melahirkan Dua Tahun Terakhir Menurut Pendidikan dan Tempat Melahirkan di Kabupaten Gunung Mas, 2017/ <i>Percentage of Ever Married Women Aged 15–49 Years Who gave birth in the Last Two Years by Educational Level and Birth Place in Gunung Mas Regency, 2017</i> .....	128
4.2.9	Jumlah Persalinan Hidup dan Persalinan Mati Menurut Kecamatan di Kabupaten Gunung Mas, 2017/ <i>Number of Life Birth and Still Birth by Subdistricts in Gunung Mas Regency, 2017</i> .....	129
4.2.10	Jumlah Penderita dan Korban Penyakit Menular dan Kusta Menurut Kecamatan di Kabupaten Gunung Mas, 2017/ <i>Number of Infectious Disease and Leprosy Patients by Subdistricts in Gunung Mas Regency, 2017</i> .....	130
4.2.11	Jumlah Kasus 10 Penyakit Terbanyak di Kabupaten Gunung Mas, 2017/ <i>Number of Cases 10 Most Diseases in Gunung Mas, 2017</i> .....	131
4.2.12	Banyaknya Balita yang Pernah Mendapat Imunisasi menurut Jenis Imunisasi di Kabupaten Gunung Mas, 2017/ <i>Number of Children</i>	

	<i>Under Five Years who had Immunization by Kind of Immunization in Gunung Mas, 2017</i> .....	132
4.2.13	Persentase Balita Yang Pernah Mendapat Imunisasi Menurut Jenis Kelamin dan Jenis Imunisasi di Kabupaten Gunung Mas, 2017/ <i>Percentage of Children Under Five Years Who Had Immunization by Sex and Type of Immunization in Gunung Mas Regency, 2017</i> ....	133
4.2.14	Jumlah Klinik KB dan Pasangan Usia Subur (PUS) Menurut Kecamatan di Kabupaten Gunung Mas, 2017/ <i>Number of Family Planning Clinics and Fertiled Age Couples by Subdistricts in Gunung Mas, 2017</i> .....	134
4.2.15	Jumlah Peserta KB Menurut Jalur Pelayanan dan Kecamatan di Kabupaten Gunung Mas, 2017/ <i>Number of Family Planning Participants by Serviced Stripe and Subdistricts in Gunung Mas, 2017</i> .....	135
4.2.16	Jumlah Akseptor KB Aktif Menurut Jenis Kontrasepsi yang Digunakan di Kabupaten Gunung Mas, 2017/ <i>Number of Active Family Planning Aceptors by Kind of Used Contraceptive in Gunung Mas, 2017</i> .....	136
<b>4.3</b>	<b>AGAMA/RELIGION</b>	
4.3.1	Persentase Penduduk Menurut Kecamatan dan Agama yang Dianut di Kabupaten Gunung Mas, 2017/ <i>Percentage of Population by Subdistricts and Religion in Gunung Mas Regency, 2017</i> .....	138
4.3.2	Banyaknya Jemaah Haji di Kabupaten Gunung Mas, 2000-2017/ <i>Number of Moslem Pilgrims in Gunung Mas Regency, 2000-2017</i> ...	139
4.3.3	Banyaknya Tempat Ibadah di Kabupaten Gunung Mas, 2001-2017/ <i>Number of Religious Workshop Facility in Gunung Mas Regency, 2001-2017</i> .....	140
4.3.4	Banyaknya Tempat Ibadah Menurut Kecamatan di Kabupaten Gunung Mas, 2017/ <i>Number of Religious Workshop Facility by Subdistricts in Gunung Mas Regency, 2017</i> .....	141
4.3.5	Jumlah Nikah, Talaq, Cerai Dan Rujuk di Kabupaten Gunung Mas, 2000-2017/ <i>Number of Marriage, Divorces, and Reconciliations in Gunung Mas Regency, 2000-2017</i> .....	142

4.3.6	Jumlah Nikah, Talaq, Cerai dan Rujuk Menurut Kecamatan di Kabupaten Gunung Mas, 2017/ <i>Number of Marriage, Divorces, and Reconciliations by Subdistricts in Gunung Mas Regency, 2017</i> .....	143
-------	--	-----

#### **4.4 KRIMINALITAS/CRIME**

4.4.1	Jumlah Perkara yang Ditangani Kejaksaan Negeri Gunung Mas, 2016/ <i>Number of Cases Managed by the State Attorney in Gunung Mas Regency, 2016</i> .....	144
-------	---	-----

4.4.2	Jumlah Kantor Polisi menurut Kecamatan Wilayah Kerja di Gunung Mas, 2017/ <i>Number of Police Office by Subdistrict and Work Area in Gunung Mas Regency, 2017</i> .....	145
-------	---	-----

#### **4.5 KEMISKINAN/POVERTY**

4.5.1	Garis Kemiskinan dan Penduduk Miskin di Kabupaten Gunung Mas, 2011–2017/ <i>Poverty Line and Number of Poor People in Gunung Mas Regency, 2011–2017</i> .....	146
-------	---	-----

4.5.2	Distribusi Pendapatan Penduduk Kabupaten Gunung Mas Menurut Kriteria Bank Dunia, 2013-2015 / <i>Distribution of Incomes of Gunung Mas According to the World Bank criteria, 2013-2015</i> .....	147
-------	---	-----

4.5.3	Capaian Indeks Pembangunan Manusia dan Indikator Pendukungnya di Kabupaten Gunung Mas , 2015–2017/ <i>Performance of Indicators Human Development Index and supporters in Gunung Mas Regency, 2015-2017</i> .....	148
-------	---	-----

#### **4.5 KEPEMUDAAN/YOUTH**

4.6.1	Banyaknya Organisasi Pemuda Menurut Jenis Organisasinya di Kabupaten Gunung Mas, 2017/ <i>Number of Youth Organizations by Kind of Organizations in Gunung Mas Regency, 2017</i> .....	149
-------	--	-----

4.6.1	Banyaknya Fasilitas Olahraga Menurut Kecamatan dan Jenis Fasilitas di Kabupaten Gunung Mas, 2016/ <i>Number of Sport Facility by Subdistrict and Kind of Facilities in Gunung Mas Regency, 2016</i> .....	150
-------	---	-----

### **5 PERTANIAN**

#### **AGRICULTURE**



<b>5.1</b>	<b>TANAMAN PANGAN/FOOD CROPS</b>	
5.1.1	Luas Panen, Produksi dan Produktivitas Tanaman Pangan, 2014-2015/ <i>Harvested Area, Production, and Productivity of Food Crops, 2014-2015</i> .....	169
<b>5.2</b>	<b>HORTIKULTURA/HORTICULTURE</b>	
5.2.1	Jumlah Produksi Buah Sayuran Tahunan Kabupaten Gunung Mas, 2014-2015/ <i>Production of Anually Fruit and Vegetables in Gunung Mas Regency, 2014-2015</i> .....	171
5.2.2	Jumlah Produksi Buah Sayuran Semusim Kabupaten Gunung Mas, 2014-2015/ <i>Production of Seasonally Fruit and Vegetables in Gunung Mas Regency, 2014-2015</i> .....	172
<b>5.3</b>	<b>PERKEBUNAN/ESTATE CROPS</b>	
5.3.1	Luas Areal Tanaman Perkebunan Rakyat Menurut Kecamatan dan Jenis Tanaman di Kabupaten Gunung Mas (Hektar), 2017/ <i>Planted Area of Smallholder Plantation by Subdistrict and Type of Crops in Gunung Mas Regency (Hectare), 2017</i> .....	173
5.3.2	Luas Areal Tanaman Perkebunan Besar Swasta Menurut Kecamatan dan Jenis Tanaman di Kabupaten Gunung Mas (Hektar), 2017/ <i>Planted Area of Private Plantation by Subdistrict and Type of Crops in Gunung Mas Regency (Hectare), 2017</i> .....	174
5.3.3	Produksi Tanaman Perkebunan Rakyat Menurut Kecamatan dan Jenis Tanaman (Ton) di Kabupaten Gunung Mas, 2017/ <i>Productions of Smallholders Estate by Subdistrict and Kind of Crops (Ton) in Gunung Mas Regency, 2017</i> .....	175
5.3.4	Produksi Tanaman Perkebunan Besar Swasta Menurut Kecamatan dan Jenis Tanaman (Ton) di Kabupaten Gunung Mas, 2017/ <i>Productions of Private Estates by Subdistrict and Kind of Crops (Ton) in Gunung Mas Regency, 2017</i> .....	176
5.3.5	Luas Areal Perkebunan Karet menurut Klasifikasi Tanaman dan Kecamatan di Kabupaten Gunung Mas (Hektar), 2017/ <i>The Rubber Plantation according to the Classification of Plants and Subdistrict in Gunung Mas (hectare), 2017</i> .....	177

5.3.6	Luas Areal Perkebunan Kelapa menurut Klasifikasi Tanaman dan Kecamatan di Kabupaten Gunung Mas (Hektar), 2017/ The Coconut Plantation according to the Classification of Plants and Subdistrict in Gunung Mas (hectare), 2017 .....	178
5.3.7	Luas Areal Perkebunan Rakyat Tanaman Kelapa Sawit menurut Klasifikasi Tanaman dan Kecamatan di Kabupaten Gunung Mas (Hektar), 2017/ Planted Area of Smallholder Palm Oil Plantations according to the Classifications of Crops and Subdistrict in Gunung Mas (hectare), 2017 .....	179
5.3.8	Luas Areal Perkebunan Besar Swasta Tanaman Kelapa Sawit menurut Klasifikasi Tanaman dan Kecamatan di Kabupaten Gunung Mas (Hektar), 2017/ Planted Area of Private Palm Oil Plantations according to the Classifications of Crops and Subdistrict in Gunung Mas (hectare), 2017 .....	180

#### **5.4 PETERNAKAN/LIVESTOCK**

5.4.1	Populasi Ternak Menurut Kecamatan dan Jenis Ternak di Kabupaten Gunung Mas, 2017/ <i>Livestock Population by Subdistricts and Kind of Livestock in Gunung Mas Regency, 2017....</i>	181
5.4.2	Populasi Unggas Menurut Kecamatan dan Jenis Unggas di Kabupaten Gunung Mas, 2017/ <i>Population of Poultry by Subdistricts and Kind of Poultry in Gunung Mas Regency, 2017 .....</i>	182
5.4.3	Produksi Daging Ternak Menurut Kecamatan dan Jenis Ternak di Kabupaten Gunung Mas, 2017/ <i>Meat Production by Subdistrict and Kind of Livestock in Gunung Mas , 2017 .....</i>	183
5.4.4	Produksi Daging Unggas Menurut Kecamatan dan Jenis Unggas di Kabupaten Gunung Mas, 2017/ <i>Meat Production by Subdistrict and Kind of Poultry in Gunung Mas , 2017 .....</i>	184
5.4.5	Produksi Telur Unggas Menurut Kecamatan dan Jenis Unggas di Kabupaten Gunung Mas, 2017/ <i>Production of Eggs by Subdistrict and Kind of Poultry in Gunung Mas Regency, 2017 .....</i>	185
5.4.6	Jumlah Ternak/Unggas yang Dipotong Menurut Kecamatan dan Jenis Ternak/Unggas di Kabupaten Gunung Mas, 2017/ <i>Number of</i>	

Livestock/Poultry at Slaughtered by Subdistricts and Kind of Livestock/Poultry in Gunung Mas Regency, 2017 .....	186
--	-----

## **5.5 PERIKANAN/FISHERY**

5.5.1 Jumlah Rumah Tangga Perikanan Tangkap Menurut Kecamatan di Kabupaten Gunung Mas, 2017/ <i>Number of Capture Fishery Households by Subdistrict in Gunung Mas Regency, 2017</i> .....	188
5.5.2 Produksi Perikanan Tangkap Menurut Kecamatan di Kabupaten Gunung Mas, 2017/ <i>Productions of Capture Fishery by Subdistrict in Gunung Mas Regency, 2017</i> .....	189
5.5.3 Produksi Perikanan Tangkap Menurut Jenis Perairan Umum dan Bulan di Kabupaten Gunung Mas, 2017/ <i>Production of Capture Fishery by Type of Inland Water and Month in Gunung Mas Regency (ton), 2017</i> .....	190
5.5.4 Jumlah Rumah Tangga Perikanan Budidaya Menurut Kecamatan dan Jenis Budidaya di Kabupaten Gunung Mas, 2017/ <i>Number of Fish Aquaculture Households by Subdistrict and Type of Aquaculture in Gunung Mas Regency, 2017</i> .....	191
5.5.5 Produksi Perikanan Budidaya Menurut Jenis Budidaya dan Kecamatan di Kabupaten Gunung Mas (ton), 2016-2017/ <i>Productions of Fish Aquaculture by Type of Aquaculture and Subdistrict in Gunung Mas Regency (ton), 2016-2017</i> .....	192
5.5.6 Jumlah Perahu/Kapal Penangkapan Ikan pada Perikanan Darat Menurut Jenisnya dan Kecamatan di Kabupaten Gunung Mas, 2017/ <i>Number of Fishing Boat at Inland Fisheries by Type and Subdistrict in Gunung Mas Regency, 2017</i> .....	193
5.5.7 Jumlah Alat Penangkap Ikan pada Perikanan Darat Menurut Jenisnya dan Kecamatan di Kabupaten Gunung Mas, 2017/ <i>Number of Fishing Apparel at Inland Fisheries by Type and Subdistrict in Gunung Mas Regency, 2017</i> .....	194
5.5.8 Luas Perairan Perikanan Darat Menurut Jenis Areal dan Kecamatan di Kabupaten Gunung Mas, 2017/ <i>Area of Fresh-Water Fish by Kind of Areas and Subdistrict in Gunung Mas Regency, 2017</i> .....	195
5.5.9 Jumlah Unit Pengolahan dan Pemasaran Hasil Perikanan Menurut Kecamatan di Kabupaten Gunung Mas, 2017/ <i>Number of Fishing</i>	

	<i>Products Marketing and Manufacturing Units by Subdistrict in Gunung Mas Regency, 2017</i> .....	196
5.5.10	Kuantitas Produksi Hasil Pengolahan Perikanan Menurut Jenis Pengolahan dan Kecamatan (ton) di Kabupaten Gunung Mas, 2017/ <i>Quantity Production of Fishery Manufacturing by Type and Subdistrict (ton) in Gunung Mas Regency, 2017</i> .....	197
5.5.11	Kuantitas Produksi Pemasaran Hasil Perikanan Menurut Kecamatan dan Jenis Perikanan (ton) di Kabupaten Gunung Mas, 2017/ <i>Quantity Production of Fishery Products Marketing by Subdistrict and Type (ton) in Gunung Mas Regency, 2017</i> .....	198
<b>5.6</b>	<b>KEHUTANAN/FORESTRY</b>	
5.6.1	Luas Areal IUPHHK/HPH/HTI dan Produksi di Kabupaten Gunung Mas, 2015/ <i>Area of IUPHHK/HPH/HTI and It Production in Gunung Mas Regency, 2015</i> .....	199
5.6.2	Produksi Hasil Hutan Kayu di Kabupaten Gunung Mas, 2015/ <i>Production of Forestry Products in Gunung Mas Regency, 2015</i> .....	200
<b>6</b>	<b>INDUSTRI, PERTAMBANGAN, ENERGI, DAN KONSTRUKSI</b>	
	<b>INDUSTRY, MINING, ENERGY, AND CONSTRUCTION</b>	
<b>6.1</b>	<b>INDUSTRI/INDUSTRY</b>	
6.1.1	Industri Kecil dan Menengah di Kabupaten Gunung Mas, 2017/ <i>Branch of Small-Middle Industries in Gunung Mas Regency, 2017</i> ...	212
<b>6.2</b>	<b>PERTAMBANGAN/ MINING</b>	
6.2.1	Jumlah Perusahaan (Kuasa Pertambangan) yang Beroperasi Menurut Tingkat Kegiatan di Kabupaten Gunung Mas, 2012-2015/ <i>Number of Operated Industry Establishment by Level of Activities in Gunung Mas Regency, 2012-2015</i> .....	213
6.2.2	Jumlah Usaha Pertambangan yang Telah Mendapat Izin di Kabupaten Gunung Mas, 2012-2016/ <i>Number of Mining That has Been Received in Gunung Mas Regency, 2012-2016</i> .....	214
<b>6.3</b>	<b>ENERGI/ ENERGY</b>	

6.3.1	Total Produksi dan Pemakaian Tenaga Listrik Pada PLN Wilayah Kabupaten Gunung Mas , 2017/ <i>Total Production and Usage of Electricity at PLN of Gunung Mas Regency, 2017</i> .....	215
6.3.2	Total Produksi dan Pemakaian Tenaga Listrik Pada PLN Wilayah Kabupaten Gunung Mas Menurut Unit, 2017/ <i>Total Production and Usage of Electricity at PLN of Gunung Mas Regency by Units, 2017</i> .	216
6.3.3	Banyaknya Aliran Listrik yang Dialirkan Pada PLN Wilayah Kabupaten Gunung Mas , 2002-2017/ <i>Number of Drained Electricity at PLN of Gunung Mas Regency, 2002-2017</i> .....	217
6.3.4	Banyaknya Aliran Listrik yang Dialirkan Pada PLN Wilayah Kabupaten Gunung Mas Menurut Unit, 2017/ <i>Number of Drained Electricity at PLN of Gunung Mas Regency by Units, 2017</i> .....	218
6.3.5	Kekuatan Mesin Penggerak Pada Perusahaan Listrik Negara Wilayah Kabupaten Gunung Mas, 2002-2017/ <i>The Power of Driving Machines at PLN of Gunung Mas Regency, 2002-2017</i> .....	219
6.3.6	Kekuatan Mesin Penggerak Menurut Unit Pada PLN Wilayah Kabupaten Gunung Mas, 2017/ <i>The Power of Driving Machines by Units at PLN of Gunung Mas Regency, 2017</i> .....	220
6.3.7	Banyaknya Pelanggan Aliran Listrik Pada PLN Wilayah Kabupaten Gunung Mas, 2017/ <i>Number of Electricity Customers at PLN of Gunung Mas Regency, 2017</i> .....	221
6.3.8	Banyaknya Pelanggan Aliran Listrik PLN menurut Unit dan Golongan Tarif di Kabupaten Gunung Mas, 2017/ <i>Number of Electricity Customers at PLN by Units and Tariff Rate in Gunung Mas Regency, 2017</i> .....	222
6.3.9	Kapasitas Produksi Air Bersih Menurut Lokasi Unit di Kabupaten Gunung Mas, 2017/ <i>Capacity of Water Productions by Location of Water Units in Gunung Mas Regency, 2017</i> .....	223
6.3.10	Banyaknya Pelanggan, Banyaknya Air Bersih yang Disalurkan, dan Nilai dalam Rupiah menurut Kategori Pelanggan PDAM Tirta Bahalap, 2017/ <i>The number of customers, number of Clean Water Channeled, and Value in Rupiah by Category Customer PDAM Tirta Bahalap, 2017</i> .....	224

## **6.4 KONSTRUKSI/ CONSTRUCTION**

- 6.4.1 Pelaksanaan Prona yang Dilaksanakan oleh Kantor Wilayah Badan Pertanahan Nasional di Kabupaten Gunung Mas, 2017/ *Number of Prona Programme by Regional Office of National Land Agency in Gunung Mas Regency, 2017*..... 225
- 6.4.2 Banyaknya Surat Keputusan Pemerintah Mengenai Hak-Hak Atas Tanah Menurut Jenis dan Kecamatan di Kabupaten Gunung Mas, 2017/ *Number of Land-law Certificate of Government by Type and Subdistrict in Gunung Mas Regency, 2017*..... 226
- 6.4.3 Luas Tanah Yang Telah Dilaksanakan Pemberian Hak Atas Tanah Menurut Jenisnya dan Kecamatan (M2) di Kabupaten Gunung Mas, 2017/ *Land Area Given Land-law by Type and Subdistrict (M<sup>2</sup>) in Gunung Mas Regency, 2017* ..... 227
- 6.4.4 Banyaknya Sertifikat Tanah yang Dikeluarkan Menurut Jenis Hak Atas Tanah dan Kecamatan di Kabupaten Gunung Mas, 2017/ *Number of Land Certificate Issued by Type and Subdistrict in Gunung Mas Regency, 2017*..... 228

## **7 PERDAGANGAN DAN KOPERASI**

### **TRADE AND COOPERATION**

- 7.1 Banyaknya Pedagang menurut Kecamatan dan Jenisnya di Kabupaten Gunung Mas, 2016/ *Number of Merchants by Subdistrict and Kind of Merchants in Gunung Mas Regency, 2016* .. 238
- 7.2 Banyaknya Perusahaan yang Memiliki Surat Izin Usaha Perdagangan (SIUP) menurut Kecamatan dan Bentuk Badan Usaha di Kabupaten Gunung Mas, 2016/ *Number of Licensed Trade Establishment (SIUP) by Subdistrict and Kind of Establishment in Gunung Mas Regency, 2016*..... 239
- 7.3 Banyaknya Perusahaan Menurut Bentuk Badan Usaha di Kabupaten Gunung Mas, 2012-2016/ *Number of Licensed Trade Establishment (SIUP) by Number of Establishments by Kind of Establishment in Gunung Mas Regency, 2012-2016* ..... 240
- 7.4 Banyaknya Izin Terkait Usaha yang Dikeluarkan KPPT Kabupaten Gunung Mas, 2013-2017/ *Number of Permits Issued by Related*

	<i>Enterprises and Integrated Licensing Services Office Gunung Mas, 2013-2017</i> .....	241
7.5	Banyaknya Pemasukan dan Penyaluran Beras yang Disalurkan di Kabupaten Gunung Mas, 2017/ <i>Number of Rice Distribution and Importation Has Distributed in Gunung Mas Regency, 2017</i> .....	242
7.6	Banyaknya Beras yang Disalurkan di Kabupaten Gunung Mas Menurut Bulan dan Penerima , 2017/ <i>Number of Distributed Rice in Gunung Mas Regency by Months and Recipients, 2017</i> .....	243
7.7	Jumlah Koperasi dan Perkembangan Koperasi di Kabupaten Gunung Mas, 2011-2017/ <i>Number of Cooperative and Development of Cooperative in Gunung Mas Regency, 2011-2017</i> ..	244
7.8	Jumlah Koperasi Unit Desa (KUD) Menurut Kecamatan di Kabupaten Gunung Mas, 2017/ <i>Number of Viilage Unit Cooperative by Subdistrict in Gunung Mas Regency, 2017</i> .....	245

## **8 HOTEL DAN PARIWISATA**

### **HOTEL AND TOURISM**

#### **8.1 HOTEL**

8.1.1	Jumlah Akomodasi Hotel Menurut Kecamatan di Kabupaten Gunung Mas, 2016 dan 2017/ <i>Number of Hotel Accomodations by Subdistrict in Gunung Mas Regency, 2016 and 2017</i> .....	254
8.1.2	Banyaknya Kamar Hotel/Losmen Menurut Fasilitas yang Tersedia di Kabupaten Gunung Mas, 2004-2017/ <i>Number of Room Hotels by Availability of Facilities in Gunung Mas Regency, 2004- 2017</i> .....	255

#### **8.2 PARIWISATA/TOURISM**

8.2.1	Daftar Objek Wisata Menurut Nama, Jenis Objek, dan Lokasi di Kabupaten Gunung Mas, 2017/ <i>List of Tourism Attractions by Name, Type of Attractions, and Location in Gunung Mas Regency, 2017</i> .....	256
8.2.2	Jumlah Usaha Restoran/ Rumah Makan Terdaftar di Kabupaten Gunung Mas, 2017/ <i>Number of Listed Restaurant in Gunung Mas Regency, 2017</i> .....	258

- 8.2.3 Jumlah Wisatawan Domestik dan Mancanega di Kabupaten Gunung Mas, 2017/ *Number of Tourist in Gunung Mas Regency, 2017*.....259

## **TRANSPORTATION AND COMMUNICATION**

### **9 TRANSPORTASI DAN KOMUNIKASI**

- 9.1 Panjang Jalan Menurut Pemerintahan yang Berwenang Mengelolanya di Kabupaten Gunung Mas (Km), 2013-2017/ *Length of Roads by Level of Government Authority in Gunung Mas Regency (Km), 2013-2017* ..... 270
- 9.2 Panjang Jalan Menurut Jenis Permukaan (Km) di Kabupaten Gunung Mas, 2013-2017/ *Length of Roads by Type of Road Surface (Km) in Gunung Mas Regency, 2013-2017*..... 271
- 9.3 Panjang Jalan Menurut Kondisi Jalan di Kabupaten Gunung Mas (Km), 2013-2017/ *Length of Roads by Condition of Road in Gunung Mas Regency (Km), 2013-2017*..... 272
- 9.4 Panjang Jalan Menurut Kelas Jalan di Kabupaten Gunung Mas (Km), 2013-2017/ *Length of Roads by Class of Road in Gunung Mas Regency (Km), 2013-2017* ..... 273
- 9.5 Banyaknya Kendaraan Darat Bermotor Menurut Jenisnya di Kabupaten Gunung Mas, 2016/ *Number of Engined Vehicles by Kind of Vehicles in Gunung Mas Regency, 2016*..... 274
- 9.6 Banyaknya Kendaraan Darat Tidak Bermotor Menurut Jenisnya di Kabupaten Gunung Mas, 2016/ *Number of Non-Engined Vehicles by Kind of Vehicles in Gunung Mas Regency, 2016* ..... 275
- 9.7 Trayek Bus Antar Kota/Antar Kecamatan di Kabupaten Gunung Mas, 2016/ *Route of Bus Within City/Within Subdistrict in Gunung Mas Regency, 2016*..... 276
- 9.8 Jumlah Kendaraan Air Bermotor dan Tidak Bermotor Menurut Jenisnya di Kabupaten Gunung Mas, 2016/ *Number of Motorized Water Transportation and Unmotorized Water Transportation by Kind of Water Transportation in Gunung Mas Regency, 2016* ..... 277
- 9.9 Lalu Lintas Angkutan Udara Dalam Negeri Menurut Bulan di Bandar Udara Sangkalemu di Kuala Kurun , 2017/ *Domestic Air Traffics by Month on the airport Sangkalemu, Kuala Kurun, 2017*... 278



9.10	Jumlah Kantor Pos Menurut Kecamatan di Kabupaten Gunung Mas, 2017/ <i>Number of Post Office by Subdistricts in Gunung Mas Regency, 2017</i> .....	280
9.11	Lalu Lintas Pos Indonesia dan Giro di Kabupaten Gunung Mas, 2017/ <i>Traffics of Indonesian Post and Giro in Gunung Mas Regency, 2017</i> .....	281

## **10 KEUANGAN DAN HARGA**

### **LOCAL AND PRICE**

#### **10.1 KEUANGAN /FINANCE**

10.1.1	Realisasi Pendapatan Pemerintah Kabupaten Gunung Mas Menurut Jenis Pendapatan (Ribu Rupiah), 2017/ <i>Actual Revenues of Government of Gunung Mas Regency by Source of Revenues (Thousand Rupiahs), 2017</i> .....	292
10.1.2	Realisasi Pendapatan Pemerintah Kabupaten Gunung Mas Menurut Jenis Belanja (Ribu Rupiah), 2017/ <i>Actual Revenues of Government of Gunung Mas Regency by Kind of Expenditures (Thousand Rupiahs), 2017</i> .....	293
10.1.3	Besar Anggaran Alokasi Dana Desa (ADD) per Kecamatan di Kabupaten Gunung Mas, 2017/ <i>Alocation value of Village Budget by Subdistrict of Gunung Mas Regency, 2017</i> .....	294
10.1.4	Besar Anggaran Dana Desa (ADD) per Kecamatan di Kabupaten Gunung Mas, 2017/ <i>Value of Village Budget by Subdistrict of Gunung Mas Regency, 2017</i> .....	295

#### **10.2 PENANAMAN MODAL/INVESTMENT**

10.2.1	Jumlah Penanaman Modal menurut Jenis di Kabupaten Gunung Mas, 2016-2017/ <i>Number of Investment by Type in Gunung Mas Regeny, 2016-2017</i> .....	296
--------	--	-----

## **11 PENGELUARAN PENDUDUK DAN KONSUMSI MAKANAN**

### **POPULATION EXPENDITURE AND FOOD CONSUMPTION**

11.1	Persentase Penduduk Menurut Golongan Pengeluaran Per Kapita Sebulan di Kabupaten Gunung Mas, 2016/ <i>Percentage of Population by Expenditure Per Capita Per Month Class in Gunung Mas Regency, 2016</i> .....	302
11.2	Persentase Penduduk Menurut Jenis Pengeluaran Dan Golongan Pengeluaran Perkapita Sebulan di Kabupaten Gunung Mas, 2016/ <i>Percentage Populations by Expenditure Type and Monthly Expenditure per Capita Class in Gunung Mas Regency, 2016</i> .....	303
11.3	Rata-rata Pengeluaran Per Kapita Sebulan Menurut Jenis Pengeluaran di Kabupaten Gunung Mas, 2015-2017/ <i>Average Monthly Expenditure per Capita by Comodity Group in Gunung Mas Regency, 2015-2017</i> .....	304
11.4	Rata-rata Pengeluaran Per Kapita Sebulan Menurut Kelompok Barang dan Kuintil Pengeluaran di Kabupaten Gunung Mas, 2017/ <i>Average of Monthly Expenditure per Capita by Groups and Expenditure Quintiles in Gunung Mas Regency, 2017</i> .....	305
11.5	Rata-rata Konsumsi Kalori dan Protein per Kapita Sehari menurut Kuintil Pengeluaran di Kabupaten Gunung Mas, 2017/ <i>Calories and Protein Consumption Average per Capita a Day by Expenditure Quintiles in Gunung Mas Regency, 2017</i> .....	306

## **12 PENDAPATAN REGIONAL**

### **REGIONAL INCOME**

12.1	PDRB Atas Dasar Harga Berlaku Menurut Lapangan Usaha (Juta Rupiah) Kabupaten Gunung Mas, 2015-2017/ <i>GRDP at Current Prices by Industrial Origin (Million Rupiahs) Gunung Mas Regency, 2015-2017</i> .....	319
12.2	PDRB Atas Dasar Harga Konstan Menurut Lapangan Usaha (Juta Rupiah) Kabupaten Gunung Mas, 2015-2017/ <i>GRDP at Constant Prices by Industrial Origin (Million Rupiahs) Gunung Mas Regency, 2015-2017</i> .....	31920
12.3	Distribusi PDRB Atas Dasar Harga Berlaku Menurut Lapangan Usaha Kabupaten Gunung Mas (%), 2015-2017/ <i>Distribution of GDRP at Current Prices by Industrial Origin Gunung Mas Ragency(%) , 2015-2017</i> .....	321

12.4	Pertumbuhan PDRB Atas Dasar Harga Berlaku Menurut Lapangan Usaha (%) Kabupaten Gunung Mas, 2015-2017/ <i>Growth of GRDP at Current Prices by Industrial Origin (%) Gunung Mas Regency, 2015-2017</i> .....	322
12.5	Produk Domestik Regional Bruto Menurut Lapangan Usaha Kabupaten Gunung Mas (Juta Rupiah), 2011 - 2017/ <i>Gross Regional Domestic Product by Industrial Origin of Gunung Mas Regency (Millions Rupiah), 2011-2017</i> .....	323
12.6	PDRB Atas Dasar Harga Berlaku Menurut Pengeluaran (Juta Rupiah) Kabupaten Gunung Mas, 2015-2017/ <i>Gross Regional Domestic Product at Current Prices by Expenditure (Million Rupiahs) Gunung Mas Regency, 2015-2017</i> .....	324
12.7	PDRB Atas Dasar Harga Konstan Menurut Pengeluaran (Juta Rupiah) Kabupaten Gunung Mas, 2015-2017/ <i>Gross Regional Domestic Product at Constant Prices by Expenditure (Million Rupiahs) Gunung Mas Regency, 2015-2017</i> .....	325
12.8	Distribusi PDRB Atas Dasar Harga Berlaku Menurut Pengeluaran Kabupaten Gunung Mas (%), 2015-2017/ <i>Distribution of GDRP at Current Prices by Expenditure Gunung Mas Ragency (%), 2015-2017</i> .....	326
12.9	Pertumbuhan PDRB Atas Dasar Harga Berlaku Menurut Pengeluaran (%) Kabupaten Gunung Mas, 2015-2017/ <i>Growth of GRDP at Current Prices by Expenditure (%) Gunung Mas Regency, 2015-2017</i> .....	327

### **13 PERBANDINGAN ANTAR KABUPATEN/KOTA**

#### **REGENCY/MUNICIPAL COMPARISON**

13.1	Luas Wilayah dan Ibukota Menurut Kabupaten/Kota se-Provinsi Kalimantan Tengah, 2017/ <i>Area and capital City by Regency/ Municipality in Kalimantan Tengah Province, 2017</i> .....	336
13.2	Jumlah Penduduk Menurut Kabupaten/Kota se-Provinsi Kalimantan Tengah, 2013-2017/ <i>Population by Regency/Municipality in Kalimantan Tengah Province, 2013-2017</i> .	337

13.3	Jumlah Penduduk Menurut Jenis Kelamin, Rasio Jenis Kelamin, dan Rumah Tangga per Kabupaten/Kota se-Provinsi Kalimantan Tengah, 2017/ <i>Population by Sex, Sex Ratio, and Household by Regency/Municipality in Kalimantan Tengah Province, 2017</i> .....	338
13.4	Jumlah Penduduk Miskin Menurut Kabupaten/Kota di Provinsi Kalimantan Tengah (ribu), 2013-2017/ <i>Number of Population below Poverty Line by Regency/Municipality in Kalimantan Tengah Province (thousand), 2013-2017</i> .....	339
13.5	Garis Kemiskinan, Persentase Penduduk Miskin, dan Jumlah Penduduk Miskin Menurut Kabupaten/Kota di Provinsi Kalimantan Tengah, 2017/ <i>Poverty Line, Percentage and Number of Population Below Poverty Line by Regency/Municipality in Kalimantan Tengah Province, 2017</i> .....	340
13.6	Indeks Gini menurut Kabupaten/Kota di Provinsi Kalimantan Tengah, 2013-2017/ <i>Gini Index by Regency/Municipality in Kalimantan Tengah Province, 2013-2017</i> .....	341
13.7	Laju Pertumbuhan Produk Domestik Regional Bruto Atas Dasar Harga Konstan 2010 Menurut Kabupaten/Kota di Provinsi Kalimantan Tengah (persen), 2014-2017/ <i>Growth Rate of Gross Regional Domestic Product at 2010 Constant Market Prices by Regency/Municipality in Kalimantan Tengah Province (percent), 2014-2017</i> .....	342
13.8	Produk Domestik Regional Bruto Atas Dasar Harga Konstan 2010 Menurut Kabupaten/Kota di Provinsi Kalimantan Tengah (miliar rupiah), 2014-2017/ <i>Gross Regional Domestic Product at 2010 Constant Market Prices by Regency/Municipality in Kalimantan Tengah Province (billion rupiahs), 2014-2017</i> .....	343
13.9	Indeks Pembangunan Manusia (IPM) Menurut Kabupaten/Kota di Provinsi Kalimantan Tengah, 2012-2017/ <i>Human Development Index (HDI) by Regency/Municipality in Kalimantan Tengah Province, 2012-2017</i> .....	344
13.10	Indeks Kemahalan Konstruksi (IKK) Menurut Kabupaten/Kota di Provinsi Kalimantan Tengah, 2012-2017/ <i>Construction Cost Index</i>	

	<i>by Regency/Municipality in Kalimantan Tengah Province, 2012-2017</i> .....	345
13.11	Upah Minimum Regional (UMR) Menurut Kabupaten/Kota di Provinsi Kalimantan Tengah, 2013-2017/ <i>Minimum Regional Wages by Regency/Municipality in Kalimantan Tengah Province, 2013-2017</i> .....	346

<https://gumaskab.bps.go.id>

## DAFTAR GAMBAR/LIST OF FIGURES

	halaman <i>page</i>
1	9
2	10
3	27
4	28
5	63
6	64
7	65
8	99

9	Rasio Murid terhadap Guru Sekolah Dasar (SD) menurut Kecamatan di Kabupaten Gunung Mas, 2017/2018/ <i>Students- Teachers Ratio in Primary Schools by Subdistrict in Gunung Mas Regency, 2017/2018</i> .....	100
10	Garis Kemiskinan Penduduk di Kabupaten Gunung Mas, 2010–2017/ <i>Poverty Line of Population in Gunung Mas Regency, 2010–2017</i> .....	101
11	Jumlah Produksi Karet menurut Kecamatan di Kabupaten Gunung Mas, 2017/ <i>Total Production of Rubber by District in Gunung Mas Regency, 2017</i> .....	167
12	Populasi Babi menurut Kecamatan di Kabupaten Gunung Mas, 2017/ <i>Population of Pig by District in Gunung Mas Regency, 2017</i> .....	168
13	Persentase Cabang Industri Kecil dan Menengah di Kabupaten Gunung Mas, 2017/ <i>Percentage of Branch of Small-Middle Industry in Gunung Mas Regency, 2017</i> .....	209
14	Banyaknya Aliran Listrik yang Dialirkan Pada PLN Wilayah Kabupaten Gunung Mas (Kwh) , 2002-2017/ <i>Number of Drained Electricity at PLN of Gunung Mas Regency (Kwh), 2002-2017</i> .....	210
15	Persentase Distribusi Air Bersih Menurut Jenis Pelanggan Tirta Bahalap Kabupaten Gunung Mas, 2017/ <i>Percentage Distribution of Water By Customer Type Bahalap Tirta Gunung Mas, 2017</i> .....	211
16	Banyaknya Surat Izin Usaha Perdagangan yang Dikeluarkan oleh DPMPSTP Kabupaten Gunung Mas , 2013-2017/ <i>Number of Trade Business License Issued by Investment and Licensing Services Office in Gunung Mas Regency, 2013-2017</i> .....	237
17	Jumlah Hotel dan Restoran/Rumah Makan di Kabupaten Gunung Mas, 2016-2017/ <i>Number of Hotel and Restaurant in Gunung Mas Regency, 2016-2017</i> .....	245
18	Jumlah Arus Penumpang di Bandar Udara Sangkalemu, Kuala Kurun, 2013-2017/ <i>Number of Flow Passengers on the Airport Sangkalemu, Kuala Kurun, 2013-2017</i> .....	269
19	Persentase Realisasi Pendapatan Pemerintah Kabupaten Gunung Mas Menurut Jenis Pendapatan (Ribu Rupiah), 2017/ <i>Percentage of Actual</i>	

	<i>Revenues of Government of Gunung Mas Regency by Source of Revenues (Thousand Rupiahs), 2017</i> .....	291
20	Persentase Penduduk Menurut Golongan Pengeluaran Per Kapita Sebulan di Kabupaten Gunung Mas, 2016/ <i>Percentage of Population by Expenditure Per Capita Per Month Class in Gunung Mas Regency, 2016</i>	301
21	Pertumbuhan Produk Domestik Regional Bruto Kabupaten Gunung Mas (Juta Rupiah), 2014 - 2017/ <i>Gross Regional Domestic Product Growth of Gunung Mas Regency (Millions Rupiah), 2014 – 2017</i> .....	318
22	Perbandingan Pertumbuhan Produk Domestik Regional Bruto antar Kabupaten/Kota di Provinsi Kalimantan Tengah, 2017/ <i>Comparison of Gross Regional Domestic Product Growth between Regency/Municipality in Kalimantan Tengah Province (Millions Rupiah), 2017</i> .....	335

<https://gumaskab.bps.go.id>





## PENJELASAN UMUM/EXPLANATORY NOTES

Tanda-tanda, satuan-satuan, dan lain-lainnya yang digunakan dalam publikasi ini adalah sebagai berikut:

*Symbols, measurement units, and acronyms which are used in this publication, are as follows:*

### 1. TANDA-TANDA/SYMBOLS

Data tidak tersedia/ <i>Data not available</i>	: ...
Tidak ada atau nol / <i>Null or zero</i>	: –
Data dapat diabaikan/ <i>Data negligible</i>	: 0
Tanda decimal/ <i>Decimal point</i>	: ,
Data tidak dapat ditampilkan/ <i>Not applicable</i>	: NA
Angka perkiraan/ <i>Estimated figures</i>	: e
Angka sementara/ <i>Preliminary figures</i>	: x
Angka sangat sementara/ <i>Very preliminary figures</i>	: xx
Angka diperbaiki/ <i>Revised figures</i>	: r

### 2. SATUAN/UNITS

barel/ <i>barrel</i>	: 158,99 liter/ <i>litres</i> = 1/6,2898 m <sup>3</sup>
hektar (ha)/ <i>hectare (ha)</i>	: 10 000 m <sup>2</sup>
kilometer (km)/ <i>kilometres (km)</i>	: 1 000 meter/ <i>meters</i> (m)
knot/ <i>knot</i>	: 1,8523 km/jam (km/hour)
kuintal/ <i>quintal</i>	: 100 kg
KWh	: 1 000 Watt <i>hour</i>
MWh	: 1 000 KWh
liter (untuk beras)/ <i>litre (for rice)</i>	: 0,80 kg
ons/ <i>ounce</i>	: 28,31 gram/ <i>grams</i>
ton	: 1 000 kg

Satuan lain: buah, dus, butir, helai/lembar, kaleng, batang, pulsa, ton kilometer (ton-km), jam, menit, persen (%).

*Other units: unit, pack, pieces, sheet, tin, pulse, ton-kilometres(ton-km), hour, minute, percent (%).*

Perbedaan angka di belakang koma disebabkan oleh pembulatan angka.

*The difference in decimal numbers is caused by rounding.*



# BAB 1 GEOGRAFI DAN IKLIM

## Chapter 1 Geography and Climate

Statistik Iklim Kabupaten Gunung Mas, 2017  
Climate Statistic of Gunung Mas Regency, 2017



Penyinaran Matahari  
Duration of Sunshine (%)

Max: 72,70  
(Agustus/August)

Min: 34,13  
(November/November)



Kecepatan Angin  
Wind Velocity (Knot)

Max: 4,97  
(Desember/December)

Min: 3,73  
(Juni/June)



Curah Hujan  
Precipitation (mm<sup>3</sup>)

Max: 443,90  
(April/April)

Min: 160,90  
(Juli/July)



## PENJELASAN TEKNIS

## TECHNICAL NOTES

1. **Kabupaten Gunung Mas** merupakan salah satu kabupaten pemekaran dari Kabupaten Kapuas pada tahun 2002 berdasarkan UU Nomor 5 Tahun 2002.
  2. **Secara astronomi**, kabupaten ini terletak antara  $\pm 0^{\circ} 18' 00''$  lintang selatan -  $01^{\circ} 40' 30''$  lintang selatan dan  $\pm 113^{\circ} 01' 00''$  bujur timur  $114^{\circ} 01' 00''$  bujur timur
  3. **Secara geografis**, Kabupaten Gunung Mas dibatasi oleh:
    - Kabupaten Katingan dan Provinsi Kalimantan Barat di sebelah barat,
    - Kabupaten Murung Raya di sebelah utara
    - Kabupaten Kapuas di sebelah Timur
    - Kabupaten Pulang Pisau dan Kota Palangka Raya di sebelah selatan.
  4. **Kabupaten Gunung Mas** terbagi menjadi **12 kecamatan**. Kecamatan-kecamatan tersebut antara lain: Kecamatan Manuhing, Kecamatan Manuhing Raya, Kecamatan Rungan, Kecamatan
1. **Gunung Mas** is one of the regency which is a division of Kapuas Regency based on UU Number 5 at 2002
  2. **Astronomically**, this regency is located between  $\pm 0^{\circ} 18' 00''$  south latitude -  $01^{\circ} 40' 30''$  south latitude and  $\pm 113^{\circ} 01' 00''$  east longitude -  $114^{\circ} 01' 00''$  east longitude.
  3. **Geographically**, Gunung Mas Regency is bordered by:
    - West border are Katingan Regency and West Borneo Province
    - North border is Murung Raya Regency
    - East border is Kapuas Regency
    - South border are Pulang Pisau Regency and Palangka Raya City.
  4. **Gunung Mas Regency** divided to be **twelve subdistricts**. Those subdistricts are Manuhing Subdistrict, Manuhing Raya Subdistrict, Rungan Subdistrict, Rungan Hulu Subdistrict, Rungan

## GEOGRAPHY AND CLIMATE

Rungan Hulu, Kecamatan Rungan Barat Kecamatan Sepang, Kecamatan Mihing Raya, Kecamatan Kurun, Kecamatan Tewah, Kecamatan Kahayan Hulu Utara, Kecamatan Damang Batu, dan Kecamatan Miri Manasa.

*Barat Subdistrict, Sepang Subdistrict, Mihing Raya Subdistrict, Kurun Subdistrict, Tewah Subdistrict, Kahayan Hulu Utara Subdistrict, Damang Batu Subdistrict, and Miri Manasa subdistrict.*

5. **Jarak dari Kabupaten** dihitung dari titik 0 kilometer Kabupaten Gunung Mas yaitu Tugu 0 Kilometer di Kuala Kurun.
5. *The distance from Regency calculated from point 0 kilometer Gunung Mas namely Tugu 0 Kilometer at Kuala Kurun.*
6. **Jarak dari Kecamatan** dihitung dari ibukota kecamatan atau kantor kecamatan.
6. *The distance from the subdistrict are calculated from the capital subdistrict or the subdistrict office.*
7. **Meter di atas permukaan laut (disingkat mdpl)** adalah istilah yang digunakan untuk menjelaskan ketinggian suatu tempat dari permukaan laut, dinyatakan dalam meter.
7. *Meters above sea level ( masl) is a term used to describe the height of a point above sea level , expressed in meters*
8. **Curah Hujan (mm)** adalah ketinggian air hujan yang terkumpul dalam penakar hujan pada tempat yang datar, tidak menyerap, tidak meresap dan tidak mengalir.
8. *Rainfall ( mm ) is the height of rainwater collected in a graduated rain on a level, does not absorb , not pervasive and does not flow .*
9. **Hari Hujan** adalah jumlah hari terjadinya hujan dalam satu bulan.
9. *Rainy Day is the number of days of rain in a month .*

10. **Temperatur** adalah ukuran pemanasdinginnya dari suatu benda/wilayah, dalam publikasi ini dinyatakan dengan derajat celcius ( $^{\circ}\text{C}$ ).
10. *Temperature is a measure of the heat - coldness of an object / area , in this publication are expressed in degrees Celsius ( $^{\circ}\text{C}$ )*
11. **Kelembapan** adalah konsentrasi uap air di udara yang dinyatakan dalam persen. Kelembapan dalam publikasi ini menggunakan ukuran kelembapan relatif. Kelembapan relatif dari suatu campuran udara-air didefinisikan sebagai rasio dari tekanan parsial uap air dalam campuran terhadap tekanan uap jenuh air pada temperatur tersebut.
11. *Humidity is the concentration of water vapor in the air is expressed as a percent . Humidity in these publications use the measure relative humidity . Relatf humidity of an air-water mixture is defined as the ratio of the partial pressure of water vapor in the mixture to the saturated vapor pressure of water at that temperature*
12. **Badan Pusat Statistik (BPS) telah melakukan pendataan Potensi Desa (Podes) sejak tahun 1980.** Sejak saat itu, Podes dilaksanakan secara rutin sebanyak 3 kali dalam kurun waktu sepuluh tahun untuk mendukung kegiatan Sensus Penduduk, Sensus Pertanian, ataupun Sensus Ekonomi. Dengan demikian, fakta penting terkait ketersediaan infrastruktur dan potensi yang dimiliki oleh setiap wilayah dapat dipantau perkembangannya secara berkala dan terus menerus.
12. *BPS-Statistics Indonesia has already recorded village potential (Podes) since 1980. Since then, Podes regularly implemented 3 (three) times within ten years to support the activities of the Population Census, Agriculture Census, or Economic Census. Thus, important facts related to the availability of infrastructure and the potential possessed by each region can be monitored regularly and continually*



13. Sejak tahun 2008, pendataan Podes mengalami perubahan dengan adanya penambahan kuesioner suplemen kecamatan dan kabupaten/kota. Penambahan kuesioner tersebut bertujuan untuk meningkatkan manfaat data Podes bagi para konsumen data dan pemerintah daerah dalam perencanaan pembangunan wilayah

14. **Data Podes** merupakan satu-satunya sumber data kewilayahan yang muatannya beragam dan memberi gambaran tentang situasi pembangunan suatu wilayah (regional). Ini berbeda dengan data dari hasil pendekatan rumah tangga yang lebih menekankan pada dimensi aktivitas sektoral. Keduanya sama penting dan menjadi kekayaan BPS.

13. *Since 2008, Podes has been changed especially in providing additional information from subdistrict and regency/municipality, using separate questionnaires. The goal of these changes is to provide more benefits for data users and local government in regional development*

14. *Podes data is the only one source of spatial data consisting of various information and providing a picture of development progress in a region. The Podes data are different from data resulted from household surveys focusing on the dimension of sectoral activities. Both kind of data are important and become the trade mark of BPS on the data richness.*

**ULASAN**

Kabupaten Gunung Mas memiliki luas wilayah 10.804 Km<sup>2</sup>. Kecamatan yang paling luas wilayahnya adalah Kecamatan Kahayan Hulu Utara (1.589 Km<sup>2</sup>), sebaliknya Kecamatan yang paling kecil luas wilayahnya adalah Kecamatan Mihing Raya (343 Km<sup>2</sup>).

Rata-rata ketinggian wilayah Kabupaten Gunung Mas terhadap permukaan laut bervariasi mulai dari dataran rendah hingga daerah pegunungan. Tidak ada satupun wilayah di Kabupaten Gunung Mas yang berbatasan dengan laut. Wilayah yang paling rendah sekitar 50-100 meter di atas permukaan laut.

Jarak kecamatan ke kabupaten cukup berjauhan. Kecamatan terdekat yaitu Kecamatan Tewah berjarak 28 kilometer dari Ibukota Kabupaten (Kurun). Sedangkan kecamatan paling jauh yaitu Kecamatan Manuhing Raya dengan jarak tempuh dari Kurun sekitar 112,40 kilometer.

Terdapat 4 sungai utama di Kabupaten Gunung Mas yaitu Sungai Kahayan, Sungai Rungan, Sungai Manuhing, dan Sungai Miri. Sungai Kahayan merupakan sungai terpanjang yang melewati Kabupaten Gunung Mas. Sungai merupakan bagian penting dari Masyarakat Kabupaten Gunung Mas, dari nama-nama sungai tersebut

**DESCRIPTION**

*Gunung Mas has an area of 10 804 km<sup>2</sup>. Subdistricts with the largest area is Kahayan Hulu Utara Subdistrict (1,589 km<sup>2</sup>), whereas the smallest subdistrict area is Mihing Raya Subdistrict (343 km<sup>2</sup>).*

*The average altitude of the area of Gunung Mas Regency against sea level varies from the plains to the mountains. None of the area in Gunung Mas bordering the sea. The areas most low around 50-100 meters above sea level.*

*Distance subdistricts to regencies quite far apart. Tewah is the nearest subdistrict within 28 kilometers of the Capital Regency (Kurun). While most remote subdistricts is Manuhing Raya with the distance from Kurun approximately 112.40 kilometers.*

*There are four main rivers in Gunung Mas is Kahayan River, Rungan River, Manuhing River and Miri River. Kahayan is the longest river that passes through Gunung Mas. The river is an important part of the Community Gunung Mas, of the names of these rivers formed residential areas were developed into villages and districts with the naming of*

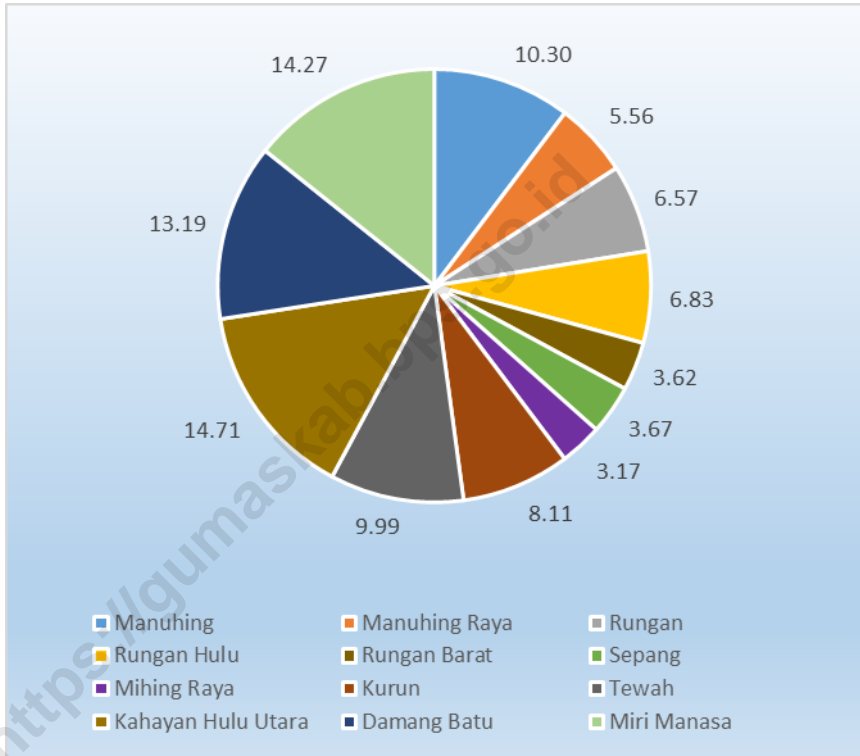
dibentuk wilayah-wilayah pemukiman yang berkembang menjadi desa-desa dan kecamatan dengan penamaan wilayah sesuai nama sungai yang melintasi.

Sepanjang tahun 2017, rata-rata suhu udara di Kabupaten Gunung Mas berkisar antara 27,00 °c sampai dengan 28,10 °c. Suhu tertinggi terjadi pada bulan Mei dan September 2017 sebesar 28,10 °c dan terendah pada Juli 2018 sebesar 27,00 °c.

*the region according to the name that crosses the river.*

*In 2017, the temperature average in Gunung Mas Regency was ranged from 27,00 °c to 28,10 °c. The highest temperature was occur in May and September 2017 as high as 28,10 °c and the lowest was occur in July of 27,00 °c.*

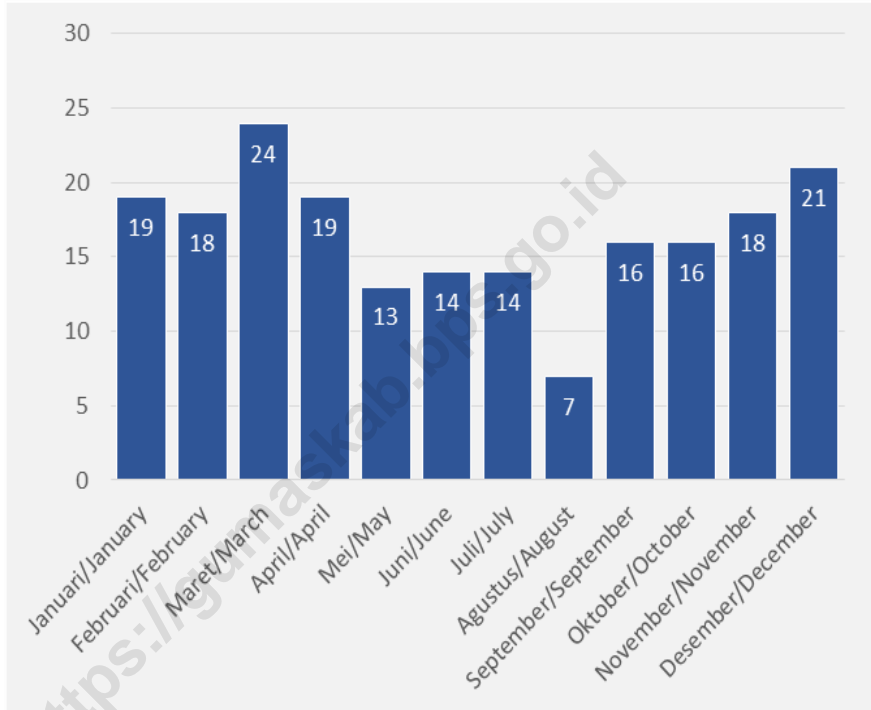
**Gambar 1** **Persentase Luas Wilayah Menurut Kecamatan di Kabupaten Gunung Mas (persen), 2017**  
*Percentage of Area by Subdistricts In Gunung Mas Regency (persen), 2017*



Sumber: Peraturan Menteri Dalam Negeri RI No. 137 Tahun 2017

Source: Regulation of the Minister of Home Affairs RI Number 137 in 2017

**Gambar 2** Jumlah Curah Hujan dan Hari Hujan Menurut Bulan di Kabupaten Gunung Mas, 2017  
*Picture*  
Amount of Precipitation and Number of Rainy Days by Month in Gunung Mas Regency, 2017



Sumber: Badan Meteorologi Klimatologi dan Geofisika Palangka Raya  
Source: Meteorology Climatology and Geophysics Council of Palangka Raya

### 1.1 GEOGRAFI/*GEOGRAPHY*

**Tabel 1.1.1 Luas Wilayah Menurut Kecamatan di Kabupaten Gunung Mas, 2017**  
*Table Total Area by Subdistrict in Gunung Mas Regency, 2017*

<b>Kecamatan</b> <i>Subdistricts</i>	<b>Luas (Km<sup>2</sup>)</b> <i>Total Area (Km<sup>2</sup>)</i>	<b>Persentase</b> <i>Percentage</i>
(1)	(2)	(3)
Manuhing	1 113	10,30
Manuhing Raya	601	5,56
Rungan	710	6,57
Rungan Hulu	738	6,83
Rungan Barat	391	3,62
Sepang	397	3,67
Mihing Raya	343	3,17
Kurun	876	8,11
Tewah	1 079	9,99
Kahayan Hulu Utara	1 589	14,71
Damang Batu	1 425	13,19
Miri Manasa	1 542	14,27
<b>Gunung Mas</b>	<b>10 805</b>	<b>100,00</b>

Sumber: Peraturan Menteri Dalam Negeri RI No. 137 Tahun 2017

Source: Regulation of the Minister of Home Affairs RI Number 137 in 2017

**Tabel 1.1.2 Tinggi Wilayah di Atas Permukaan Laut (DPL) Menurut Kecamatan di Kabupaten Gunung Mas , 2017**  
*Height Above Mean Sea Level (AMSL) by Subdistrict in Gunung Mas Regency, 2017*

<b>Kecamatan Subdistricts</b>	<b>Ibukota Kecamatan Capital of Subdistrict</b>	<b>Tinggi/Height (meter/metres)</b>
(1)	(2)	(3)
Manuhing	Tumbang talaken	50-100
Manuhing Raya	Tehang	50-100
Rungan	Jakatan Raya	50-100
Rungan Hulu	Tumbang Rahuyan	50-100
Rungan Barat	Rabambang	50-100
Sepang	Sepang Simin	50-100
Mihing Raya	Kampuri	50-100
Kurun	Kuala Kurun	50-100
Tewah	Tewah	50-100
Kahayan Hulu Utara	Tumbang Miri	50-100
Damang Batu	Tumbang Marikoi	50-100
Miri Manasa	Tumbang Napoi	50-100

Sumber: Sekretariat Daerah Kabupaten Gunung Mas  
 Source: *The Regional Secretary of Gunung Mas Regency*

**Tabel 1.1.3 Jarak Dari Ibukota Kabupaten ke Ibukota Kecamatan, 2017**  
*Table Distance From Capital of Regency to Capital of Subdistrict, 2017*

<b>Kecamatan Subdistricts</b>	<b>Ibukota Kecamatan Capital of Subdistrict</b>	<b>Jarak (Km) Distance (Km)</b>
(1)	(2)	(3)
Manuhing	Tumbang talaken	79,20
Manuhing Raya	Tehang	112,40
Rungan	Jakatan Raya	44,20
Rungan Hulu	Tumbang Rahuyan	54,10
Rungan Barat	Rabambang	60,20
Sepang	Sepang Simin	68,35
Mihing Raya	Kampuri	35,00
Kurun	Kuala Kurun	0,00
Tewah	Tewah	28,00
Kahayan Hulu Utara	Tumbang Miri	66,00
Damang Batu	Tumbang Marikoi	85,00
Miri Manasa	Tumbang Napoi	104,00

Sumber: Sekretariat Daerah Kabupaten Gunung Mas  
 Source: The Regional Secretary of Gunung Mas Regency



**Tabel 1.1.4 Nama-nama Sungai Utama yang Melintasi Kecamatan di Kabupaten Gunung Mas, 2017**  
*Name of Pass Through Main Rivers in Gunung Mas Regency, 2017*

Nama Sungai <i>Name of Rivers</i>	Kecamatan yang Dilintasi <i>Spread Subdistrict</i>
(1)	(2)
- Sungai Manuhing	- Manuhing, Manuhing Raya
- Sungai Rungan	- Rungan, Rungan Hulu
- Sungai Kahayan	- Sepang, Mihing Raya, Kurun, Tewah, Kahayan Hulu Utara, Damang Batu
- Sungai Miri	- Miri Manasa

Sumber: Sekretariat Daerah Kabupaten Gunung Mas  
 Source: *The Regional Secretary of Gunung Mas Regency*

## 1.2 IKLIM/*CLIMATE*

**Tabel 1.2.1 Rata-rata Suhu dan Kelembaban Udara Menurut Bulan di Kabupaten Gunung Mas, 2017**  
*Average Temperature and Humidity by Month in Gunung Mas Regency, 2017*

Bulan/ <i>Month</i>	Suhu Udara <i>Temperature (°C)</i>			Kelembaban Udara <i>Humidity (%)</i>		
	Maks Max	Min	Rata- rata Average	Maks Max	Min	Rata- rata Average
(1)	(2)	(3)	(4)	(5)	(6)	(7)
Januari/ <i>January</i>	35,40	23,20	27,75	94,70	66,80	85,20
Februari/ <i>February</i>	34,80	23,00	27,11	94,50	74,00	87,40
Maret/ <i>March</i>	35,60	21,00	28,04	93,30	67,90	84,20
April/ <i>April</i>	35,20	24,00	28,15	92,30	68,90	84,20
Mei/ <i>May</i>	35,10	23,10	28,56	92,20	66,10	83,50
Juni/ <i>June</i>	34,20	23,00	27,75	94,00	64,20	83,90
Juli/ <i>July</i>	34,80	22,20	27,80	93,30	56,90	80,00
Agustus/ <i>August</i>	35,20	21,40	27,89	91,70	49,90	75,00
September/ <i>September</i>	34,50	22,50	27,45	91,10	53,80	77,30
Oktober/ <i>October</i>	35,30	23,00	27,71	92,60	56,60	79,10
November/ <i>November</i>	35,00	23,20	27,76	93,10	61,60	81,70
Desember/ <i>December</i>	34,70	22,30	27,16	93,00	67,30	84,10

Sumber: Badan Meteorologi Klimatologi dan Geofisika Palangka Raya

Source: *Meteorology Climatology and Geophysics Council of Palangka Raya*

**Tabel 1.2.2 Tekanan Udara, Kecepatan Angin dan Penyinaran Matahari Menurut Bulan di Kabupaten Gunung Mas, 2017**  
*Atmospheric Pressure, Wind Velocity and Duration of Sunshine by Month in Gunung Mas Regency, 2017*

<b>Bulan/Month</b>	<b>Tekanan Udara</b> <i>Atmospheric Pressure (mb)</i>	<b>Kecepatan Angin/Wind</b> <i>Velocity (knot)</i>	<b>Penyinaran Matahari</b> <i>Duration of Sunshine (%)</i>
(1)	(2)	(3)	(4)
Januari/January	1 014,53	4,10	57,26
Februari/February	1 014,16	4,04	52,80
Maret/March	1 014,39	4,16	54,23
April/April	1 013,45	3,97	40,63
Mei/May	1 012,72	4,16	66,21
Juni/June	1 013,67	3,73	68,17
Juli/July	1 013,08	4,06	59,19
Agustus/August	1 012,92	4,26	72,70
September/September	1 013,42	4,17	61,54
Oktober/October	1 013,05	4,58	58,39
November/November	1 012,82	4,20	34,13
Desember/December	1 012,09	4,97	58,43

Sumber: Badan Meteorologi Klimatologi dan Geofisika Palangka Raya  
 Source: Meteorology Climatology and Geophysics Council of Palangka Raya

**Tabel 1.2.3 Jumlah Curah Hujan dan Hari Hujan Menurut Bulan di Kabupaten Gunung Mas, 2017**

*Table  
Amount of Precipitation and Number of Rainy Days by Month in Gunung Mas Regency, 2017*

<b>Bulan/Month</b>	<b>Curah Hujan Precipitation (mm<sup>3</sup>)</b>	<b>Hari Hujan Rainy Days</b>
(1)	(2)	(3)
Januari/January	398,30	19
Februari/February	373,00	18
Maret/March	248,50	24
April/April	443,90	19
Mei/May	292,00	13
Juni/June	436,60	14
Juli/July	160,90	14
Agustus/August	188,50	7
September/September	280,40	16
Oktober/October	317,60	16
November/November	257,10	18
Desember/December	214,10	21

Sumber: Badan Meteorologi Klimatologi dan Geofisika Palangka Raya

Source: Meteorology Climatology and Geophysics Council of Palangka Raya



# BAB 2 PEMERINTAHAN

## Chapter Government

Peranan Perempuan dalam Pemerintahan di Kabupaten Gunung Mas, 2017

Women Roles on Government in Gunung Mas Regency, 2017

- > 3 dari 10 anggota DPRD adalah perempuan  
3 out of 10 parlement member are female
- > 3 dari 10 PNS daerah adalah perempuan  
3 out of 10 Regional Civil Servant are female
- > 4 dari 10 PNS pusat adalah perempuan  
4 out of 10 Vertical Civil Servant are female

Secara umum dapat disimpulkan bahwa perempuan berperan sebesar 30% dalam jalannya pemerintahan di Kabupaten Gunung Mas.

In Conclusion, women in Gunung Mas Regency take 30% roles in the government system.





## PENJELASAN TEKNIS

## TECHNICAL NOTES

1. **Kabupaten Gunung Mas** terdiri dari 12 Kecamatan dan 127 Desa/Kelurahan. Kecamatan pemekaran terbaru adalah Kecamatan Rungan Barat. Pada tahun 2013, sebagian wilayah Rungan dan Rungan Hulu dipecah dan digabungkan menjadi Kecamatan Rungan Barat.
  2. **Kecamatan Tewah** memiliki jumlah desa terbanyak di Kabupaten Gunung Mas.
  3. **Kabupaten Gunung Mas** dipimpin oleh seorang Bupati dibantu oleh Wakil Bupati. Dalam menjalankan tugas pemerintahan eksekutif, Bupati membawahi beberapa Dinas, Badan, Kantor, dan lembaga pemerintah daerah lainnya.
  4. **Dewan Perwakilan Rakyat Daerah** atau disingkat DPRD adalah lembaga perwakilan rakyat daerah yang melaksanakan fungsi-fungsi pemerintah daerah sebagai mitra sejajar Pemerintah Daerah. Fungsi DPRD mencakup fungsi legilasi, fungsi anggaran, dan fungsi pengawasan. DPRD dipimpin oleh seorang Ketua DPRD, sedangkan administrasi di dalamnya
1. ***Gunung Mas is consisted of 12 subdistricts and 127 villages. The latest expansion is the Rungan Barat Subdistrict. In 2013, parts of Rungan and Rungan Hulu broken up and incorporated into the Rungan Barat Subdistrict.***
  2. ***Tewah Subdistrict has the largest number of villages in Gunung Mas Regency.***
  3. ***Gunung Mas is led by a Regent assisted by Vice Regent. In carrying out the task of establishing government executives, Regents oversees several Department, Agency, Office, and other local government agencies.***
  4. ***House of Regional Representatives is abbreviated legislative branches areas that carry out the functions of local government as an equal partner Local Government. House of Regional Representatives functions include legilasi function, the function of the budget, and monitoring functions. House of Regional Representatives is headed by a Chairman, while the***



## GOVERNMENT

dilaksanakan oleh Sekretariat DPRD.

*administration is in it is implemented by the Secretariat of Parliament.*

5. **Kelurahan** adalah pembagian wilayah administratif di Indonesia di bawah kecamatan. Dalam konteks otonomi daerah di Indonesia, Kelurahan merupakan wilayah kerja Lurah sebagai Perangkat Daerah Kabupaten atau kota.

5. **Ward** is the division of administrative regions in Indonesia under subdistricts. In the context of regional autonomy in Indonesia, a village headman as a working area of the regency or municipality.

6. **Desa** adalah kesatuan wilayah yang dihuni oleh sejumlah keluarga yang mempunyai sistem pemerintahan sendiri (dikepalai oleh seorang kepala desa).

6. **The village** is a unitary region inhabited by a number of families who have their own system of government (headed by a village chief).

7. **Rukun Warga (RW)** adalah pembagian wilayah di Indonesia di bawah Desa atau Kelurahan (atau di bawah :Dusun atau Lingkungan Kelurahan).

7. **Rukun Warga (RW)** is the division of regions in Indonesia under the Village or Village (or under: Environment hamlet or village).

8. **Rukun Tetangga (RT)** adalah pembagian wilayah di Indonesia di bawah Rukun Warga. Rukun Tetangga bukanlah termasuk pembagian administrasi pemerintahan, dan pembentukannya adalah melalui musyawarah masyarakat setempat dalam rangka pelayanan kemasyarakatan yang ditetapkan

8. **Neighborhood (RT)** is the division of regions in Indonesia under Rukun Warga. Neighborhood is not including the division of administration, and the formation of local communities is through consultation in the framework of community service set by the Village or Village

oleh Desa atau Kelurahan

9. **PNS daerah** adalah Pegawai Negeri Sipil yang bekerja di daerah otonom seperti daerah provinsi/kabupaten/kota dan gajinya dibebankan pada Anggaran Pendapatan dan Belanja Daerah (APBD) dan dipekerjakan pada pemerintah daerah maupun dipekerjakan di luar instansi induknya
9. ***Regional Civil Servants** are Civil Servants working in autonomous regions such as provincial / regency / municipality and his salary is charged to the Regional Income and Expenditure Budget (APBD) and employed in local government and its parent employed outside agencies*
10. **PNS Pusat** adalah Pegawai Negeri Sipil yang gajinya dibebankan pada Anggaran Pendapatan dan Belanja Negara (APBN) dan bekerja pada Departemen, Lembaga Non Departemen, Kesekretariatan Lembaga tertinggi/Tinggi Negara, dan kepaniteraan pengadilan
10. ***The vertical civil servants** are Civil Servant whose salary is charged to the State Budget (APBN) and worked for the Department, Institute of Non Department, Secretariat highest Institution / High Country, and the court registry*

**ULASAN**

**DESCRIPTION**

Secara wilayah administratif, Kabupaten Gunung Mas merupakan kabupaten dengan ibukota Kuala Kurun. Wilayah Kabupaten Gunung Mas terbagi menjadi 12 wilayah Kecamatan, 13 kelurahan dan 114 desa.

*As administrative region, the capital city of Gunung Mas Regency is Kuala Kurun. Gunung Mas Regency consists of 12 subdistricts region. Those all subdistrict consist of 13 Wards and 114 villages.*

Kecamatan dengan desa terbanyak adalah Kecamatan Tewah dengan 16 desa. Sedangkan Kecamatan Manuhing Raya dan Mihing Raya merupakan kecamatan dengan jumlah desa/kelurahan paling sedikit yaitu 6 desa/kelurahan.

*Subdistrict with the biggest number of villages is Tewah, which is consist of sixteen villages. Otherwise, subdistrict with the fewest number or villages are Manuhing Raya and Mihing Raya which are respectively consist of six villages.*

Secara organisasi, lembaga wakil rakyat tahun ini terdiri dari delapan fraksi, yaitu : PDI-P, Golkar, Partai Demokrat, PAN, NasDem, Hanura, Gerindra, dan PKPI. Kursi terbanyak ditempati oleh Fraksi PDI-Perjuangan dengan total perolehan 9 kursi.

*In organizations, people's representative bodies this year consists of eight fractions, namely: PDI-P, Golkar, the Democrat Party, PAN, NasDem, Hanura, Gerindra, and PKPI. Most seats were occupied by PDI-Struggle with a total acquisition 9 seats.*

Dilihat dari tingkat pendidikan, anggota DPRD yang berpendidikan sarjana mencapai 48 persen. Dari sisi kompetensi tentu hal tersebut perlu untuk ditingkatkan.

*Educational level, legislators are educated to degree level reached 48 percent. From the competence of course it needs to be improved.*

Dalam menjalankan fungsi eksekutifnya, Bupati Gunung Mas dibantu oleh pegawai negeri daerah yang tersebar di dinas, kantor, dan badan pemerintahan daerah. Tahun 2017, Pegawai negeri daerah di Kabupaten Gunung Mas

*In carrying out his executive functions, the Regent of Gunung Mas assisted by civil servants spread across departments, offices, and local government agencies. In 2017, civil servants in Gunung Mas Regency as*

sebanyak 3 494 orang dengan komposisi 1 530 pegawai negeri laki-laki dan 1 964 pegawai negeri perempuan.

Dari 3 494 pegawai negeri daerah, ada sebanyak 681 orang atau sekitar 19,49 persen memiliki jabatan pada eselon IV sampai eselon II.

Secara kompetensi, PNS daerah Kabupaten Gunung Mas sudah memiliki kualifikasi yang baik. Sekitar 55,84 persen pegawai sudah memiliki ijazah minimal sarjana.

PNS pusat di Kabupaten Gunung Mas ada sebanyak 110 pegawai yang tersebar di 5 instansi/lembaga pemerintah vertikal, yaitu: Kementerian Agama, Kantor Pertanahan, Badan Pusat Statistik, Kejaksaan Negeri, dan Kantor Pelayanan Pajak.

*many as 3 494 people by 1 530 the composition of male civil servants and 1 964 female civil servants.*

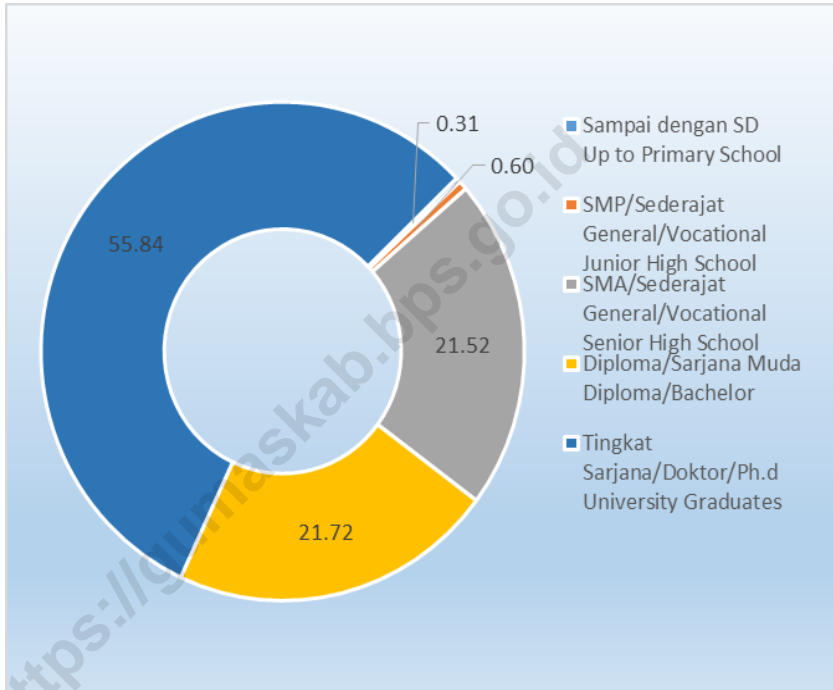
*Of the 3 494 civil servants, and there are as many as 681 people or about 19,49 percent have positions in echelon IV to echelon II.*

*By competence, the regional civil servants Gunung Mas already have good qualifications. Approximately 55,84 percent of employees already have a minimum undergraduate diploma.*

*PNS center in Gunung Mas there were 110 employees spread across five agencies / government vertical, namely: the Ministry of Religion, the Land Office, the Central Bureau of Statistics, State Attorney, and the Tax Office.*



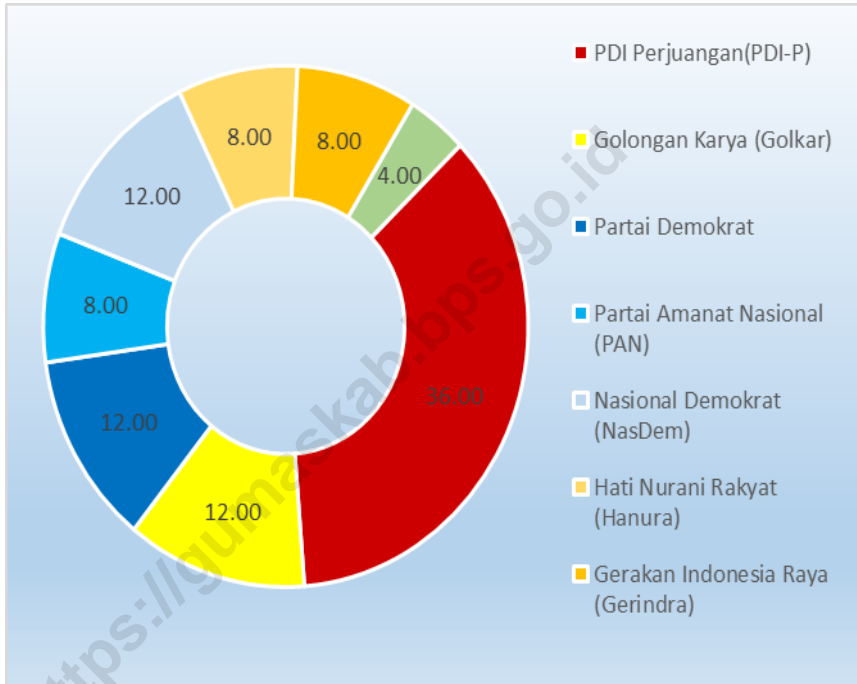
**Gambar 3** **Persentase Pegawai Negeri Sipil Daerah Menurut Tingkat Pendidikan Terakhir di Kabupaten Gunung Mas, 2017**  
*Percentage of Regional Civil Servants by Last Educational Level in Gunung Mas Regency, 2017*



Sumber: Badan Kepegawaian, Pendidikan dan Pelatihan Daerah Kabupaten Gunung Mas  
 Source: Regional Employment, Education and Training Agency of Gunung Mas Regency

**Gambar 4** **Persentase Anggota DPRD Menurut Partai Politik dan Jenis Kelamin di Kabupaten Gunung Mas , 2017**  
*Picture*

*Percentage of Representatives at House of Regional Representative Council (DPRD) by Politic Party and Sex in Gunung Mas Regency , 2017*



Sumber: Sekretariat DPRD Kabupaten Gunung Mas  
*Source: The Regional Secretary of Gunung Mas Regency*

## 2.1 WILAYAH ADMINISTRATIF/*ADMINISTRATIVE AREA*

**Tabel 2.1.1 Jumlah Desa/Kelurahan Menurut Kecamatan di Kabupaten Gunung Mas, 2017**  
*Number of Villages/Wards by Subdistricts in Gunung Mas Regency, 2017*

Kecamatan <i>Subdistrict</i>	Jumlah Desa/Kelurahan <i>Number of Villages/ Wards</i>		
	Kelurahan <i>Ward</i>	Desa <i>Village</i>	Jumlah <i>Total</i>
(1)	(2)	(3)	(4)
Manuhing	1	11	12
Manuhing Raya	1	5	6
Rungan	1	13	14
Rungan Hulu	1	8	9
Rungan Barat	1	10	11
Sepang	1	6	7
Mihing Raya	1	5	6
Kurun	2	13	15
Tewah	1	15	16
Kahayan Hulu Utara	1	11	12
Damang Batu	1	7	8
Miri Manasa	1	10	11
<b>Gunung Mas</b>	<b>13</b>	<b>114</b>	<b>127</b>

Sumber: Sekretariat Daerah Kabupaten Gunung Mas  
 Master File Desa (MFD) Online BPS Kabupaten Gunung Mas Kondisi Desember 2017  
*Source: The Regional Secretary of Gunung Mas Regency*  
*MFD Online of BPS of Gunung Mas Regency, Data Reported until December 2017*



**2.2 DEWAN PERWAKILAN RAKYAT DAERAH***THE REGIONAL HOUSE OF REPRESENTATIVE*

**Tabel 2.2.1 Jumlah Anggota DPRD Menurut Partai Politik dan Jenis Kelamin di Kabupaten Gunung Mas , 2017**  
*Number of Representatives at House of Regional Representative Council (DPRD) by Politic Party and Sex in Gunung Mas Regency , 2017*

Partai Politik <i>Political Parties</i>	Jenis Kelamin/Sex		
	Laki-Laki <i>Male</i>	Perempuan <i>Female</i>	Jumlah <i>Total</i>
(1)	(2)	(3)	(4)
1. PDI Perjuangan(PDI-P)	5	4	9
2. Golongan Karya (Golkar)	3	-	3
3. Partai Demokrat	2	1	3
4. Partai Amanat Nasional (PAN)	1	1	2
5. Nasional Demokrat (NasDem)	3	-	3
6. Hati Nurani Rakyat (Hanura)	2	-	2
7. Gerakan Indonesia Raya (Gerindra)	1	1	2
8. Partai Kesatuan Pembnagunan Indonesia (PKPI)	1	-	1
<b>Gunung Mas</b>	<b>18</b>	<b>7</b>	<b>25</b>

Sumber: Sekretariat DPRD Kabupaten Gunung Mas  
*Source: The Regional Secretary of Gunung Mas Regency*

**Tabel 2.2.2 Banyaknya Anggota DPRD Menurut Tingkat Pendidikan dan Jenis Kelamin di Kabupaten Gunung Mas , 2017**  
*Number of Representatives at House of Regional Representative Council (DPRD) by Educational Level and Sex in Gunung Mas Regency, 2017*

Tingkat Pendidikan <i>Educational Level</i>	Jenis Kelamin <i>Sex</i>		Jumlah <i>Total</i>
	Laki-Laki <i>Male</i>	Perempuan <i>Female</i>	
(1)	(2)	(3)	(4)
SLTA	12	1	13
D-I	-	-	-
D-II	-	-	-
D-III	-	-	-
D-IV	-	-	-
S-1	6	6	12
S-2	-	-	-
S-3	-	-	-
<b>Jumlah</b>	<b>18</b>	<b>7</b>	<b>25</b>

Sumber: Sekretariat DPRD Kabupaten Gunung Mas  
*Source: The Regional Secretary of Gunung Mas Regency*

**2.3 PEGAWAI NEGERI SIPIL/CIVIL SERVANTS**

**Tabel 2.3.1 Banyaknya Pegawai Negeri Sipil Daerah Menurut Eselon dan Jenis Kelamin di Kabupaten Gunung Mas , 2017**  
*Number of Regional Civil Servants by Echelon and Sex in Gunung Mas Regency , 2017*

Golongan Class	Jenis Kelamin Sex		Jumlah Total
	Laki-Laki Male	Perempuan Female	
(1)	(2)	(3)	(4)
Eselon I	-	-	-
Eselon II	27	3	30
Eselon III	131	34	165
Eselon IV	306	180	486
<b>Jumlah</b>	<b>464</b>	<b>217</b>	<b>681</b>

Sumber: Badan Kepegawaian, Pendidikan dan Pelatihan Daerah Kabupaten Gunung Mas  
 Source: Regional Employment, Education and Training Agency of Gunung Mas Regency

**Tabel 2.3.2 Banyaknya Pegawai Negeri Sipil Daerah Menurut Tingkat Pendidikan dan Jenis Kelamin di Kabupaten Gunung Mas, 2017**  
*Table Number of Regional Civil Servants by Educational Level and Sex in Gunung Mas Regency, 2017*

Pendidikan Terakhir <i>Educational Attainment</i>	Jenis Kelamin/Sex		
	Laki-Laki <i>Male</i>	Perempuan <i>Female</i>	Jumlah <i>Total</i>
(1)	(2)	(3)	(4)
Sampai dengan SD <i>Up to Primary School</i>	11	-	11
SMP/Sederajat <i>General/Vocational Junior High School</i>	19	2	21
SMA/Sederajat <i>General/Vocational Senior High School</i>	355	397	752
Diploma/Sarjana Muda <i>Diploma/Bachelor</i>	250	509	759
Tingkat Sarjana/Doktor/Ph.d <i>University Graduates</i>	895	1 056	1 951
<b>Jumlah/Total</b>	<b>1 530</b>	<b>1 964</b>	<b>3 494</b>

Sumber: Badan Kepegawaian, Pendidikan dan Pelatihan Daerah Kabupaten Gunung Mas  
 Source: Regional Employment, Education and Training Agency of Gunung Mas Regency

**Tabel 2.3.3 Banyaknya Pegawai Negeri Sipil Daerah Menurut Golongan dan Ruang di Kabupaten Gunung Mas, 2017**  
*Number of Regional Civil Servants by Class and Room in Gunung Mas Regency, 2017*

Golongan Class	Ruang / Room				Jumlah Total
	A	B	C	D	
(1)	(2)	(3)	(4)	(5)	(6)
Golongan I	-	3	3	12	18
Golongan II	65	111	240	129	545
Golongan III	649	580	363	436	2 028
Golongan IV	677	197	29	-	903
<b>Jumlah</b>	<b>1 391</b>	<b>891</b>	<b>635</b>	<b>577</b>	<b>3 494</b>

Sumber: Badan Kepegawaian, Pendidikan dan Pelatihan Daerah Kabupaten Gunung Mas  
 Source: Regional Employment, Education and Training Agency of Gunung Mas Regency

**Tabel 2.3.4 Banyaknya Pegawai Negeri Sipil Daerah Menurut Instansi dan Golongan Kepangkatan di Kabupaten Gunung Mas, 2017**  
*Number of Regional Civil Servants by Institution and Class in Gunung Mas Regency, 2017*

Dinas/Instansi Pemerintahan <i>Institution/Office</i>	Golongan Kepangkatan/ <i>Class</i>			
	I	II	III	IV
(1)	(2)	(3)	(4)	(5)
1. Sekretariat Daerah	1	17	48	17
2. Sekretariat DPRD	-	9	13	4
3. Sekretariat KPU	-	1	6	-
4. Sekretariat KORPRI	-	-	4	1
5. Inpektorat	-	8	20	5
6. Satuan Polisi Pamong Praja	1	16	18	3
7. RSUD Kuala Kurun	-	18	73	4
<b>DINAS</b>				
8. Dinas Pariwisata, Kepemudaan dan Olah Raga	-	3	17	4
9. Dinas Kehutanan dan Pertanahan	-	3	12	3
10. Dinas Kependudukan dan Pencatatan Sipil	-	7	13	4
11. Dinas Kesehatan	-	41	99	4
12. Dinas Pendidikan dan Kebudayaan dan	-	13	28	19
13. Kebudayaan	-	5	19	3
Dinas Komunikasi dan Informatika, Statistik				
14. dan Persandian	-	7	15	2
15. Dinas Perindustrian dan Perdagangan	-	2	12	4
Dinas Penanaman Modal dan Pelayanan				
16. Terpadu Satu Pintu	-	6	12	3
17. Dinas Perhubungan	-	5	20	3
18. Dinas Perikanan	-	7	25	5
19. Dinas Lingkungan Hidup	-	26	49	5
20. Dinas Pertanian dan Ketahanan Pangan	-	14	49	3
21. Dinas Pekerjaan Umum	-	4	17	3
22. Dinas Sosial	-	3	20	2
23. Dinas Pemberdayaan Masyarakat dan Desa	-	3	14	6
Dinas Pemberdayaan Perempuan dan				
24. Perlindungan Anak	-	2	21	6
Dinas Pengendalian Penduduk dan Keluarga				
25. Berencana	-	7	12	5
26. Dinas Perpusatakaan dan Kearsipan	-	6	19	4
Dinas Transmigrasi, Tenaga Kerja dan				
Koperasi, Usaha Kecil dan Menengah				

GOVERNMENT

Lanjutan Tabel 2.3.4/continued table 2.3.4

	Dinas/Instansi Pemerintahan <i>Institution/Office</i>	Golongan Kepangkatan/ <i>Class</i>			
		I	II	III	IV
	(1)	(2)	(3)	(4)	(5)
<b>BADAN</b>					
27.	Badan Kepegawaian, Pendidikan dan Pelatihan Daerah	-	1	24	3
28.	Badan Kesatuan Bangsa dan Politik	-	3	14	5
29.	Badan Penanggulangan Bencana Daerah	-	2	10	6
30.	Badan Pengelola Keuangan dan Aset Daerah	-	4	31	4
31.	Badan Pengelola Pajak dan Retribusi Daerah	-	3	30	4
32.	Badan Perencanaan, Penelitian dan Pengembangan Daerah	-	4	21	4
<b>KANTOR</b>					
33.	Kantor Kecamatan Damang Batu	4	1	4	3
34.	Kantor Kecamatan Kahayan Hulu Utara	1	4	9	-
35.	Kantor Kecamatan Kurun	-	4	8	2
36.	Kantor Kecamatan Manuhing	-	10	9	1
37.	Kantor Kecamatan Manuhing Raya	-	1	6	3
38.	Kantor Kecamatan Mihing Raya	-	3	7	2
39.	Kantor Kecamatan Miri Manasa	-	1	6	1
40.	Kantor Kecamatan Rungan	2	3	7	2
41.	Kantor Kecamatan Rungan Barat	1	2	9	1
42.	Kantor Kecamatan Rungan Hulu	-	5	6	1
43.	Kantor Kecamatan Sepang	1	8	9	2
44.	Kantor Kecamatan Tewah	-	5	9	2
45.	Kantor Kelurahan (13 Kelurahan)	1	9	56	-
46.	Puskesmas (16 Puskesmas)	-	77	207	5
47.	UPTD (12 Kecamatan)	-	1	18	58
48.	TK	-	13	44	47
49.	SD	6	133	559	532
50.	SMPN	-	18	280	95
<b>Jumlah</b>		<b>18</b>	<b>545</b>	<b>2 028</b>	<b>903</b>

Sumber Badan Kepegawaian, Pendidikan dan Pelatihan Daerah Kabupaten Gunung Mas  
 Source: Regional Employment, Education and Training Agency of Gunung Mas Regency

**Tabel 2.3.5 Banyaknya Pegawai Negeri Sipil Daerah Menurut Instansi dan Tingkat Pendidikan di Kabupaten Gunung Mas, 2017**  
*Number of Regional Civil Servants by Institution and Education Level in Gunung Mas Regency, 2017*

Dinas/Instansi Pemerintahan <i>Institution/Office</i>	Pendidikan/ <i>Education</i>			
	< SMA	SMA	D.I- D.III	D.IV/ S1-S3
(1)	(2)	(3)	(4)	(5)
1. Sekretariat Daerah	1	14	8	60
2. Sekretariat DPRD	-	11	2	13
3. Sekretariat KPU	-	1	-	6
4. Sekretariat KORPRI	-	-	1	4
5. Inpektorat	-	8	1	24
6. Satuan Polisi Pamong Praja	3	16	-	19
7. RSUD Kuala Kurun	-	23	37	35
<b>DINAS</b>				
8. Dinas Pariwisata, Kepemudaan dan Olah Raga	-	4	4	6
9. Dinas Kehutanan dan Pertanahan	-	2	1	15
10. Dinas Kependudukan dan Pencatatan Sipil	-	8	1	15
11. Dinas Kesehatan	-	19	93	32
12. Dinas Pendidikan dan Kebudayaan dan	-	13	5	42
13. Kebudayaan	-	5	2	20
Dinas Komunikasi dan Informatika, Statistik				
14. dan Persandian	-	7	-	17
15. Dinas Perindustrian dan Perdagangan	-	3	1	14
Dinas Penanaman Modal dan Pelayanan				
16. Terpadu Satu Pintu	-	5	2	14
17. Dinas Perhubungan	-	3	3	22
18. Dinas Perikanan	-	4	-	18
19. Dinas Lingkungan Hidup	-	21	12	47
20. Dinas Pertanian dan Ketahanan Pangan	-	14	5	47
21. Dinas Pekerjaan Umum	-	4	2	18
22. Dinas Sosial	-	5	1	19
23. Dinas Pemberdayaan Masyarakat dan Desa	-	4	2	17
Dinas Pemberdayaan Perempuan dan				
24. Perlindungan Anak	-	4	4	21
Dinas Pengendalian Penduduk dan Keluarga				
25. Berencana	-	10	2	12
26. Dinas Perpustakaan dan Kearsipan	-	6	-	23
Dinas Transmigrasi, Tenaga Kerja dan				
Koperasi, Usaha Kecil dan Menengah				



GOVERNMENT

Lanjutan Tabel 2.3.5/continued table 2.3.5

Dinas/Instansi Pemerintahan <i>Institution/Office</i>	Pendidikan/ <i>Education</i>			
	< SMA	SMA	D.I- D.III	D.IV/ S1-S3
(1)	(2)	(3)	(4)	(5)
<b>BADAN</b>				
27. Badan Kepegawaian, Pendidikan dan Pelatihan Daerah	-	2	2	24
28. Badan Kesatuan Bangsa dan Politik	-	6	2	14
29. Badan Penanggulangan Bencana Daerah	-	4	-	14
30. Badan Pengelola Keuangan dan Aset Daerah	-	3	5	31
31. Badan Pengelola Pajak dan Retribusi Daerah	-	4	2	31
32. Badan Perencanaan, Penelitian dan Pengembangan Daerah	-	3	2	24
<b>KANTOR</b>				
33. Kantor Kecamatan Damang Batu	4	4	-	4
34. Kantor Kecamatan Kahayan Hulu Utara	1	7	-	6
35. Kantor Kecamatan Kurun	1	4	1	8
36. Kantor Kecamatan Manuhing	-	11	3	6
37. Kantor Kecamatan Manuhing Raya	-	2	1	7
38. Kantor Kecamatan Mihing Raya	-	3	1	8
39. Kantor Kecamatan Miri Manasa	-	2	1	5
40. Kantor Kecamatan Rungan	2	5	2	5
41. Kantor Kecamatan Rungan Barat	1	5	2	5
42. Kantor Kecamatan Rungan Hulu	-	6	-	6
43. Kantor Kecamatan Sepang	1	13	1	5
44. Kantor Kecamatan Tewah	-	6	-	10
45. Kantor Kelurahan (13 Kelurahan)	1	29	5	31
46. Puskesmas (16 Puskesmas)	1	52	178	58
47. UPTD (12 Kecamatan)	-	12	30	35
48. TK	-	39	11	54
49. SD	14	299	272	645
50. SMPN	2	17	49	325
<b>Jumlah</b>	<b>32</b>	<b>752</b>	<b>759</b>	<b>1 951</b>

Sumber: Badan Kepegawaian, Pendidikan dan Pelatihan Daerah Kabupaten Gunung Mas  
 Source: Regional Employment, Education and Training Agency of Gunung Mas Regency

**Tabel 2.3.6 Banyaknya Pegawai Negeri Sipil Daerah Menurut Instansi dan Agama di Kabupaten Gunung Mas, 2017**  
*Number of Regional Civil Servants by Institution and Religion in Gunung Mas Regency, 2017*

Dinas/Instansi Pemerintahan <i>Institution/Office</i>	Agama/ <i>Religion</i>			
	Islam	Kristen	Katolik	Hindu
(1)	(2)	(3)	(4)	(5)
1. Sekretariat Daerah	7	73	1	2
2. Sekretariat DPRD	-	23	1	2
3. Sekretariat KPU	1	6	-	-
4. Sekretariat KORPRI	-	5	-	-
5. Inpektorat	4	29	-	-
6. Satuan Polisi Pamong Praja	-	37	1	-
7. RSUD Kuala Kurun	18	75	2	-
<b>DINAS</b>				
8. Dinas Pariwisata, Kepemudaan dan Olah Raga	-	22	1	1
9. Dinas Kehutanan dan Pertanahan	-	18	-	-
10. Dinas Kependudukan dan Pencatatan Sipil	3	21	-	-
11. Dinas Kesehatan	24	113	4	3
12. Dinas Pendidikan dan Kebudayaan dan	5	52	1	2
13. Kebudayaan	3	23	1	-
Dinas Komunikasi dan Informatika, Statistik				
14. dan Persandian	-	22	2	-
15. Dinas Perindustrian dan Perdagangan	2	14	2	-
Dinas Penanaman Modal dan Pelayanan				
16. Terpadu Satu Pintu	3	18	-	-
17. Dinas Perhubungan	1	26	-	1
18. Dinas Perikanan	3	18	1	-
19. Dinas Lingkungan Hidup	12	67	-	1
20. Dinas Pertanian dan Ketahanan Pangan	4	59	3	-
21. Dinas Pekerjaan Umum	1	22	-	1
22. Dinas Sosial	-	24	-	1
23. Dinas Pemberdayaan Masyarakat dan Desa	2	20	1	-
Dinas Pemberdayaan Perempuan dan				
24. Perlindungan Anak	4	24	-	1
Dinas Pengendalian Penduduk dan Keluarga				
25. Berencana	3	19	2	-
26. Dinas Perpusatakaan dan Kearsipan	4	24	1	-
Dinas Transmigrasi, Tenaga Kerja dan				
Koperasi, Usaha Kecil dan Menengah				

GOVERNMENT

Lanjutan Tabel 2.3.6/continued table 2.3.6

	Dinas/Instansi Pemerintahan <i>Institution/Office</i>	Agama/ Religion			
		Islam	Kristen	Katolik	Hindu
	(1)	(2)	(3)	(4)	(5)
<b>BADAN</b>					
27.	Badan Kepegawaian, Pendidikan dan Pelatihan Daerah	2	24	1	1
28.	Badan Kesatuan Bangsa dan Politik	2	20	-	-
29.	Badan Penanggulangan Bencana Daerah	2	14	1	1
30.	Badan Pengelola Keuangan dan Aset Daerah	4	32	1	2
31.	Badan Pengelola Pajak dan Retribusi Daerah	2	35	-	-
32.	Badan Perencanaan, Penelitian dan Pengembangan Daerah	3	26	-	-
<b>KANTOR</b>					
33.	Kantor Kecamatan Damang Batu	-	11	-	1
34.	Kantor Kecamatan Kahayan Hulu Utara	3	10	-	1
35.	Kantor Kecamatan Kurun	1	4	1	8
36.	Kantor Kecamatan Manuhing	2	18	-	-
37.	Kantor Kecamatan Manuhing Raya	-	10	-	-
38.	Kantor Kecamatan Mihing Raya	1	10	1	-
39.	Kantor Kecamatan Miri Manasa	3	5	-	-
40.	Kantor Kecamatan Rungan	4	10	-	-
41.	Kantor Kecamatan Rungan Barat	3	8	1	1
42.	Kantor Kecamatan Rungan Hulu	1	10	-	1
43.	Kantor Kecamatan Sepang	1	18	1	-
44.	Kantor Kecamatan Tewah	2	14	-	-
45.	Kantor Kelurahan (13 Kelurahan)	7	55	3	1
46.	Puskesmas (16 Puskesmas)	52	227	8	2
47.	UPTD (12 Kecamatan)	7	61	5	4
48.	TK	10	89	4	1
49.	SD	152	1 017	16	45
50.	SMPN	50	323	5	15
<b>Jumlah</b>		<b>419</b>	<b>2 912</b>	<b>72</b>	<b>91</b>

Sumber: Badan Kepegawaian, Pendidikan dan Pelatihan Daerah Kabupaten Gunung Mas  
 Source: Regional Employment, Education and Training Agency of Gunung Mas Regency

**Tabel 2.3.7 Banyaknya Pegawai Negeri Sipil Daerah Menurut Instansi dan Jenis Kelamin di Kabupaten Gunung Mas, 2017**  
*Number of Regional Civil Servants by Institution and Sex in Gunung Mas Regency, 2017*

Dinas/Instansi Pemerintahan <i>Institution/Office</i>	Jenis Kelamin/ Sex		
	Laki-laki <i>Male</i>	Perempuan <i>Female</i>	Jumlah <i>Total</i>
(1)	(2)	(3)	(4)
1. Sekretariat Daerah	55	28	83
2. Sekretariat DPRD	17	9	26
3. Sekretariat KPU	5	2	7
4. Sekretariat KORPRI	4	1	5
5. Inpektorat	24	9	33
6. Satuan Polisi Pamong Praja	33	5	38
7. RSUD Kuala Kurun	30	65	95
<b>DINAS</b>			
8. Dinas Pariwisata, Kepemudaan dan Olah Raga	14	10	24
9. Dinas Kehutanan dan Pertanahan	15	3	18
10. Dinas Kependudukan dan Pencatatan Sipil	9	15	24
11. Dinas Kesehatan	45	99	144
12. Dinas Pendidikan dan Kebudayaan dan	37	23	60
13. Kebudayaan	17	10	27
14. Dinas Komunikasi dan Informatika, Statistik dan Persandian	14	10	24
15. Dinas Perindustrian dan Perdagangan	14	4	18
16. Dinas Penanaman Modal dan Pelayanan Terpadu Satu Pintu	17	4	21
17. Dinas Perhubungan	11	17	28
18. Dinas Perikanan	13	9	22
19. Dinas Lingkungan Hidup	40	40	80
20. Dinas Pertanian dan Ketahanan Pangan	53	13	66
21. Dinas Pekerjaan Umum	16	8	24
22. Dinas Sosial	16	9	25
23. Dinas Pemberdayaan Masyarakat dan Desa	10	13	23
24. Dinas Pemberdayaan Perempuan dan Perlindungan Anak	10	19	29
25. Dinas Pengendalian Penduduk dan Keluarga Berencana	10	14	24
26. Dinas Perpustakaan dan Kearsipan	17	12	29
27. Dinas Transmigrasi, Tenaga Kerja dan Koperasi, Usaha Kecil dan Menengah			

Lanjutan Tabel 2.3.7/continued table 2.3.7

Dinas/Instansi Pemerintahan <i>Institution/Office</i>	Jenis Kelamin/ Sex		
	Laki-laki <i>Male</i>	Perempuan <i>Female</i>	Jumlah <i>Total</i>
(1)	(2)	(3)	(4)
<b>BADAN</b>			
27. Badan Kepegawaian, Pendidikan dan Pelatihan Daerah	14	14	28
28. Badan Kesatuan Bangsa dan Politik	11	11	22
29. Badan Penanggulangan Bencana Daerah	13	5	18
30. Badan Pengelola Keuangan dan Aset Daerah	24	15	39
31. Badan Pengelola Pajak dan Retribusi Daerah	19	18	37
32. Badan Perencanaan, Penelitian dan Pengembangan Daerah	21	8	29
<b>KANTOR</b>			
33. Kantor Kecamatan Damang Batu	12	-	12
34. Kantor Kecamatan Kahayan Hulu Utara	9	5	14
35. Kantor Kecamatan Kurun	8	6	14
36. Kantor Kecamatan Manuhing	16	4	20
37. Kantor Kecamatan Manuhing Raya	9	1	10
38. Kantor Kecamatan Mihing Raya	9	3	12
39. Kantor Kecamatan Miri Manasa	6	2	8
40. Kantor Kecamatan Rungan	12	2	14
41. Kantor Kecamatan Rungan Barat	10	3	13
42. Kantor Kecamatan Rungan Hulu	11	1	12
43. Kantor Kecamatan Sepang	13	7	20
44. Kantor Kecamatan Tewah	10	6	16
45. Kantor Kelurahan (13 Kelurahan)	48	18	66
46. Puskesmas (16 Puskesmas)	77	212	289
47. UPTD (12 Kecamatan)	52	24	76
48. TK	-	104	104
49. SD	419	811	1 230
50. SMPN	161	232	393
<b>Jumlah</b>	<b>1 530</b>	<b>1 964</b>	<b>3 494</b>

Sumber: Badan Kepegawaian, Pendidikan dan Pelatihan Daerah Kabupaten Gunung Mas  
 Source: Regional Employment, Education and Training Agency of Gunung Mas Regency

**Tabel 2.3.8 Banyaknya Pegawai Negeri Sipil Pusat Menurut Kantor/Badan dan Golongan di Kabupaten Gunung Mas, 2017**  
*Number of Vertical Civil Servants by Office and Class in Gunung Mas Regency, 2017*

Kantor/Badan <i>Offices</i>	Golongan <i>Class</i>				Jumlah <i>Total</i>
	I	II	III	IV	
(1)	(2)	(3)	(4)	(5)	(6)
Kemertian Agama	-	7	42	-	49
Kementerian Agraria dan Tata Ruang/Badan Pertanahan Nasional	-	4	10	1	15
Badan Pusat Statistik	-	2	17	1	20
Kejaksanaan Negeri	-	2	16	1	19
Kantor Pelayanan Pajak	-	5	2	-	7
<b>Jumlah</b>	-	<b>20</b>	<b>87</b>	<b>3</b>	<b>110</b>

Sumber: Masing-masing Kantor/Badan  
 Source: Each Office/Agency

**Tabel 2.3.9 Banyaknya Pegawai Negeri Sipil Pusat Menurut Golongan dan Jenis Kelamin di Kabupaten Gunung Mas, 2017**  
*Number of Vertical Civil Servants by Class and Sex in Gunung Mas Regency, 2017*

Golongan <i>Class</i>	Jenis Kelamin <i>Sex</i>		Jumlah <i>Total</i>
	Laki-Laki <i>Male</i>	Perempuan <i>Female</i>	
(1)	(2)	(3)	(4)
Golongan I	-	-	-
Golongan II	12	8	20
Golongan III	53	34	87
Golongan IV	3	-	3
<b>Jumlah</b>	<b>68</b>	<b>42</b>	<b>110</b>

Sumber: Masing-masing Kantor/Badan  
*Source: Each Office/Agency*

**Tabel 2.3.10 Banyaknya Pegawai Negeri Sipil Pusat Menurut Eselon dan Jenis Kelamin di Kabupaten Gunung Mas, 2017**  
*Table* **Number of Vertical Civil Servants by Echelon and Sex in Gunung Mas Regency, 2017**

Tingkat Eselon <i>Echelon</i>	Jenis Kelamin <i>Sex</i>		Jumlah <i>Total</i>
	Laki-Laki <i>Male</i>	Perempuan <i>Female</i>	
(1)	(2)	(3)	(4)
Eselon I	-	-	-
Eselon II	-	-	-
Eselon III	4	-	4
Eselon IV	18	7	25
<b>Jumlah</b>	<b>22</b>	<b>7</b>	<b>29</b>

Sumber: Masing-masing Kantor/Badan  
*Source: Each Office/Agency*



**Tabel 2.3.11 Banyaknya Pegawai Negeri Sipil Pusat Menurut Tingkat Pendidikan dan Jenis Kelamin di Kabupaten Gunung Mas, 2017**

*Number of Vertical Civil Servants by Educational Level and Sex in Gunung Mas Regency, 2017*

Tingkat Eselon <i>Hierarchy</i>	Jenis Kelamin <i>Sex</i>		Jumlah <i>Total</i>
	Laki-Laki <i>Male</i>	Perempuan <i>Female</i>	
(1)	(2)	(3)	(4)
SLTA	13	7	20
D-I/D-II/D-III	5	7	12
D-IV/ S-1	48	28	76
S-2/S-3	2	-	2
<b>Jumlah</b>	<b>68</b>	<b>42</b>	<b>110</b>

Sumber: Masing-masing Kantor/Badan  
Source: Each Office/Agency

**Tabel 2.3.12 Banyaknya Personil TNI Kodim 1011/KLK Kabupaten Gunung Mas Menurut Tingkat Koramil dan Jenis Kelamin , 2016**  
*Number of Indonesian National Army in Gunung Mas Regency by Region and Sex, 2016*

Koramil Domain	Jenis Kelamin		Jumlah Total
	Sex		
	Laki-Laki Male	Perempuan Female	
(1)	(2)	(3)	(4)
Sepang (17)	8	-	8
Kurun (19)	10	-	10
Tewah (20)	8	-	8
Rungan (21)	8	-	8
Manuhing (22)	9	-	9
Kahayan Hulu Utara (23)	8	-	8
<b>Jumlah</b>	<b>51</b>	<b>-</b>	<b>51</b>

Sumber: Kodim 1011/KLK Kabupaten Gunung Mas  
 Source: Kodim 1011/KLK Gunung Mas Regency

**Tabel 2.3.13 Banyaknya Pegawai POLRI Menurut Golongan dan Jenis Kelamin di Kabupaten Gunung Mas, 2016**  
*Number of Police employee by Class and Sex in Gunung Mas Regency, 2016*

Golongan <i>Class</i>	Jenis Kelamin <i>Sex</i>		Jumlah <i>Total</i>
	Laki-Laki <i>Male</i>	Perempuan <i>Female</i>	
(1)	(2)	(3)	(4)
Golongan I	-	-	-
Golongan II	243	16	255
Golongan III	17	-	17
Golongan IV	4	-	4
<b>Jumlah</b>	<b>264</b>	<b>16</b>	<b>276</b>

Sumber: Kantor Polisi Resor Kabupaten Gunung Mas  
*Source: Resort Police Office of Gunung Mas Regency*

**Tabel 2.3.14 Banyaknya Pegawai POLRI Menurut Eselon dan Jenis Kelamin di Kabupaten Gunung Mas, 2017**  
*Table*  
*Number of Police Employee by Echelon and Sex in Gunung Mas Regency, 2017*

Tingkat Eselon <i>Echelon</i>	Jenis Kelamin <i>Sex</i>		Jumlah <i>Total</i>
	Laki-Laki <i>Male</i>	Perempuan <i>Female</i>	
(1)	(2)	(3)	(4)
Eselon I	-	-	-
Eselon II	-	-	-
Eselon III	5	-	5
Eselon IV	63	2	65
<b>Jumlah</b>	<b>68</b>	<b>2</b>	<b>70</b>

Sumber: Kantor Polisi Resor Kabupaten Gunung Mas  
*Source: Resort Police Office of Gunung Mas Regency*

**Tabel 2.3.15 Banyaknya Pegawai POLRI Menurut Tingkat Pendidikan dan Jenis Kelamin di Kabupaten Gunung Mas, 2017**

*Number of Police Employee by Educational Level and Sex in Gunung Mas Regency, 2017*


Tingkat Eselon <i>Hierarchy</i>	Jenis Kelamin <i>Sex</i>		Jumlah <i>Total</i>
	Laki-Laki <i>Male</i>	Perempuan <i>Female</i>	
(1)	(2)	(3)	(4)
SLTA	2	-	2
D-I/D-II/D-III	250	2	252
D-IV/ S-1	2	2	4
S-2/S-3	17	1	18
<b>Jumlah</b>	<b>271</b>	<b>5</b>	<b>276</b>

Sumber: Kantor Polisi Resor Kabupaten Gunung Mas

Source: Resort Police Office of Gunung Mas Regency

# BAB 3 KEPENDUDUKAN DAN KETENAGAKERJAAN

Chapter 3 Population and Employment



Hasil proyeksi penduduk Kabupaten Gunung Mas menunjukkan sebanyak 21,16 persen (24.344 jiwa) penduduk adalah anak berusia 0-9 tahun.

*Population projection of Gunung Mas Regency indicate that 21,16 percent (24.344 people) population are child aged 0-9 years old.*



## PENJELASAN TEKNIS

1. **Sumber utama data kependudukan** adalah sensus penduduk yang dilaksanakan setiap sepuluh tahun sekali. Sensus penduduk telah dilaksanakan sebanyak enam kali sejak Indonesia merdeka, yaitu tahun 1961, 1971, 1980, 1990, 2000, dan 2010.

Di dalam sensus penduduk, pencacahan dilakukan terhadap seluruh penduduk yang berdomisili di wilayah teritorial Indonesia termasuk warga negara asing kecuali anggota korps diplomatik negara sahabat beserta keluarganya.

Metode pengumpulan data dalam sensus dilakukan dengan wawancara antara petugas sensus dengan responden dan juga melalui *e-census*. Pencatatan penduduk menggunakan konsep usual residence, yaitu konsep di mana penduduk biasa bertempat tinggal. Bagi penduduk yang bertempat tinggal tetap dicacah di mana mereka biasa tinggal, sedangkan untuk penduduk yang tidak bertempat tinggal tetap dicacah di tempat di mana mereka ditemukan petugas sensus pada malam 'Hari Sensus'. Termasuk penduduk yang tidak bertempat tinggal tetap adalah

## TECHNICAL NOTES

1. **The main source of demographic data** is population census, which is conducted every ten years. Population Census has been conducted six times since Indonesia's independence: 1961, 1971, 1980, 1990, 2000, and 2010.

The population census enumerates all residents who domicile in the entire territory of Indonesia including foreign citizens except the diplomatic corps members and their families.

The method of data collection in a population census involves interviewing respondents and conducting *e-census*. Enumeration of the population uses the concept of "usual residence", which is the concept of "places where people usually live". *De jure* was applied to the permanent residents, while *de facto* was applied to non-permanent residents. The permanent residents were enumerated in place where they normally live, the non-permanent residents were enumerated where they were found by the enumerators, on the night of 'Census Date'. The non permanent residents include homeless people, ship crew, boat people, remote



tuna wisma, awak kapal berbendera Indonesia, penghuni perahu/rumah apung, masyarakat terpencil/terasing, dan pengungsi. Bagi mereka yang mempunyai tempat tinggal tetap dan sedang bepergian ke luar wilayah lebih dari enam bulan, tidak dicacah di tempat tinggalnya, tetapi dicacah di tempat tujuannya. Untuk tahun yang tidak dilaksanakan sensus penduduk, data kependudukan diperoleh dari hasil proyeksi penduduk. Proyeksi penduduk merupakan suatu perhitungan ilmiah yang didasarkan pada asumsi dari komponen-komponen perubahan penduduk, yaitu kelahiran, kematian, dan migrasi. Proyeksi penduduk Indonesia 2010–2035 menggunakan data dasar penduduk hasil SP2010.

2. **Penduduk Indonesia** adalah semua orang yang berdomisili di wilayah teritorial Indonesia selama 6 bulan atau lebih dan atau mereka yang berdomisili kurang dari 6 bulan tetapi bertujuan menetap.
3. **Laju pertumbuhan penduduk** adalah angka yang menunjukkan persentase penambahan penduduk dalam jangka waktu tertentu.

*area community, and internally displaced persons. Those who had permanent residence and had been travelling away from their home for six months or more were not enumerated in their permanent place, but in the place where they were during the census.*

*For the periods where the population census is not conducted, population projection is done to estimate population during those years. The population projection is an estimate based on the demographic components, such as birth, death, and migration. Indonesia's 2010–2035 population projection used the 2010 Population Census as the base population.*

2. **The population of Indonesia** are all residents of the entire territory of Indonesia who have stayed for six months or longer, and those who intended to stay more than six months even though their length of stay is less than six months.
3. **The growth rate of population** is the number that show percentage of population growth within a specified period.

4. **Kepadatan penduduk** adalah rasio banyaknya penduduk per kilometer persegi.
4. *Population density is ratio of population per square kilometer.*
5. **Rasio jenis kelamin** adalah perbandingan antara penduduk laki-laki dan penduduk perempuan pada suatu wilayah dan waktu tertentu. Biasanya dinyatakan dengan banyaknya penduduk laki-laki untuk 100 penduduk perempuan.
5. *Sex ratio is the ratio of males population to females population in a given area and time, usually expressed as the number of males for every 100 females.*
6. **Distribusi penduduk** adalah pola persebaran penduduk di suatu wilayah, baik berdasarkan batas-batas geografis maupun berdasarkan batas-batas administrasi pemerintahan.
6. *Population distribution is the pattern of population distribution in an area, either by geographic boundaries or by government administrative boundaries.*
7. **Komposisi penduduk** adalah pola persebaran penduduk menurut karakteristiknya, contoh: penduduk menurut kelompok umur, penduduk menurut jenis kelamin
7. *Population compotition is the pattern of population distribution by its characteristics, example: population by age group, population by sex*
8. **Rumah tangga** adalah seseorang atau sekelompok orang yang mendiami sebagian atau seluruh bangunan fisik/sensus dan biasanya tinggal bersama serta pengelolaan makan dari satu dapur. Yang dimaksud makan dari satu dapur adalah jika pengurusan kebutuhan sehari-harinya dikelola bersama-sama menjadi satu.
8. *Household is an individual or group of people living in a physical/census building unit or part of it and usually commit on a common provision for food and other essentials of living. Common provision for food means one organising daily needs for all of household members.*

## POPULATION AND EMPLOYMENT

9. **Anggota rumah tangga** adalah semua orang yang biasanya bertempat tinggal di suatu rumah tangga, baik yang berada di rumah pada waktu pencacahan maupun yang sementara tidak ada.
  10. **Rata-rata anggota rumah tangga** adalah angka yang menunjukkan rata-rata jumlah anggota rumah tangga per rumah tangga.
  11. **Rasio beban tanggungan** atau disebut juga **rasio tanggungan keluarga** adalah perbandingan antara jumlah penduduk usia tidak produktif (penduduk usia muda dan penduduk usia lanjut) dengan jumlah penduduk usia produktif.
  12. **Penduduk usia kerja** adalah penduduk yang berumur 15 tahun ke atas.
  13. **Angkatan kerja** adalah penduduk usia kerja (15 tahun ke atas) yang bekerja, punya pekerjaan namun sementara tidak bekerja, dan pengangguran.
  14. **Bekerja** adalah kegiatan ekonomi yang dilakukan oleh seseorang dengan maksud memperoleh atau
9. **Household member** are those who usually lives in a household regardless of their location at the time of enumeration.
  10. **Average household size** is the average number of household members per household.
  11. **Dependency ratio** is the ratio between the number of non-productive age population (young people and the elderly population) with a population of productive age.
  12. **Working age population** is persons of 15 years and over.
  13. **Labor force or economically active** are persons of 15 years and over, who in the previous week were working, temporarily absent from work but having jobs, and unemployment.
  14. **Working** is economic activity conducted by a person and

membantu memperoleh pendapatan atau keuntungan dan lamanya bekerja paling sedikit 1 jam secara terus menerus dalam seminggu yang lalu (termasuk pekerja keluarga tanpa upah yang membantu dalam suatu usaha/kegiatan ekonomi).

*intended to earn income by doing work or helping to do work at least one hour continuously during the reference week (including unpaid family worker/s for any economic activity).*

15. **Jumlah jam kerja seluruhnya** adalah jumlah jam kerja yang digunakan untuk bekerja (tidak termasuk jam kerja istirahat resmi dan jam kerja yang digunakan untuk hal-hal di luar pekerjaan).

15. **Total working hours** is the total hours spent by an employee to perform all jobs (excluding the time used for other activities which are not classified as work).

16. **Lapangan usaha** adalah bidang kegiatan dari pekerjaan/tempat bekerja di mana seseorang bekerja. Klasifikasi lapangan usaha mengikuti Klasifikasi Baku Lapangan Usaha Indonesia (KBLI) dalam 1 digit.

16. **Industry** is field of a person's activity or establishment. The classification of industries follows the Indonesia Standard Industrial Classification (KBLI) in one digit.

17. **Status pekerjaan** adalah kedudukan seseorang dalam unit usaha/kegiatan dalam melakukan pekerjaan.

17. **Employment status** is the status of a person at his place of work or establishment where he was employed.

18. **Berusaha sendiri tanpa dibantu orang lain** adalah bekerja atau berusaha dengan menanggung risiko secara ekonomis, yaitu dengan tidak kembalinya ongkos produksi yang telah dikeluarkan dalam rangka usahanya tersebut,

18. **Own-account worker** is a person who works at his own risk without assisted by paid per mount worker or unpaid worker include technical job or skill job.

## POPULATION AND EMPLOYMENT

serta tidak menggunakan pekerja dibayar maupun pekerja tak dibayar, termasuk yang sifat pekerjaannya memerlukan teknologi atau keahlian khusus.

19. **Berusaha dibantu buruh tidak tetap/buruh tidak dibayar** adalah bekerja atau berusaha atas risiko sendiri, dan menggunakan buruh/pekerja tak dibayar dan atau buruh/pekerja tidak tetap.
20. **Berusaha dibantu buruh tetap/buruh dibayar** adalah berusaha atas risiko sendiri dan mempekerjakan paling sedikit satu orang buruh/pekerja tetap yang dibayar.
21. **Buruh/karyawan/pegawai** adalah seseorang yang bekerja pada orang lain atau instansi/kantor/ perusahaan secara tetap dengan menerima upah/gaji baik berupa uang maupun barang. Buruh yang tidak mempunyai majikan tetap, tidak digolongkan sebagai buruh/karyawan, tetapi sebagai pekerja bebas. Seseorang dianggap memiliki majikan tetap jika memiliki 1 (satu) majikan (orang/rumah tangga) yang sama dalam sebulan terakhir, khusus pada sektor
19. ***Employer assisted by temporary workers/unpaid worker** is a person who works at his own risk and assisted by temporary worker/unpaid worker.*
20. ***Employer assisted by permanent workers/paid workers** is a person who does his business at her/his own risk at least one assisted by paid permanent worker.*
21. ***Employee** is a person who work permanently for other people or institution/office/ company and gains some money/cash or goods as wage/salary. Labor who have no permanent employer is not categorized as a laborer/worker/employee but casual worker. A laborers in general is considered to have a permanent employer if he has the same employer during the past month, particularly for building construction sector is 3 months. If the employer is an institution,*

bangunan batasannya tiga bulan. Apabila majikannya instansi/lembaga, boleh lebih dari satu.

*more than 1 (one) employer is allowed.*

22. **Pekerja bebas** adalah seseorang yang bekerja pada orang lain/majikan/institusi yang tidak tetap (lebih dari 1 majikan dalam sebulan terakhir) di usaha pertanian baik berupa usaha rumah tangga maupun bukan usaha rumah tangga, ataupun di nonpertanian atas dasar balas jasa dengan menerima upah atau imbalan baik berupa uang maupun barang, dan baik dengan sistem pembayaran harian maupun borongan

22. **Casual employee** is a person who does not work permanently for other people/employer/ institution (more than 1 employer during the last 1 month) in agricultural sector, either home industry or not home industry, or in non-agricultural sector based on remuneration paid with money or goods, and based on daily or contact payment system.

23. **Pekerja tak dibayar** adalah seseorang yang bekerja membantu usaha untuk memperoleh penghasilan/keuntungan yang dilakukan oleh salah seorang anggota rumah tangga atau bukan anggota rumah tangga tanpa mendapat upah/gaji baik berupa uang maupun barang.

23. **Unpaid worker** is a person who intended to work without pa,y either with money or good, in an establishment run by other members of the family, relative or neighbour.

**ULASAN**

Penduduk Kabupaten Gunung Mas berdasarkan proyeksi penduduk tahun 2017 sebanyak 115 054 jiwa yang terdiri atas 61 147 jiwa penduduk laki-laki dan 53 880 jiwa penduduk perempuan. Dibandingkan dengan proyeksi jumlah penduduk tahun 2016, penduduk Gunung Mas mengalami pertumbuhan sebesar 2,28 persen. Sementara itu besarnya angka rasio jenis kelamin tahun 2017 penduduk laki-laki terhadap penduduk perempuan sebesar 114.

Kepadatan penduduk di Kabupaten Gunung Mas tahun 2017 mencapai 11 jiwa/km<sup>2</sup> dengan rata-rata jumlah penduduk per rumah tangga 4 orang. Kepadatan Penduduk di 12 kecamatan cukup beragam dengan kepadatan penduduk tertinggi terletak di Kecamatan Kurun dengan kepadatan sebesar 35 jiwa/km<sup>2</sup> dan terendah di Kecamatan Damang Batu dan Miri Manasa sebesar 3 jiwa/Km<sup>2</sup>. Sementara itu jumlah rumah tangga pada tahun 2017 mencapai 27 234.

Penduduk Kabupaten Gunung Mas didominasi oleh penduduk muda yang masih produktif yaitu usia antara 15 sampai 64 tahun. Angka beban

**DESCRIPTION**

*Gunung Mas population based population projections for 2017 were 115 054 people consisting of 61 147 inhabitants of the male and 53 880 female population people. This compares with a total Gunung Mas Population in 2016, the Population growth of Gunung Mas are 2,28 percent. While the magnitude of the sex ratio in 2017 the male population towards the female population are 114.*

*Population density of Gunung Mas Regency in 2017 reached 11 people/km<sup>2</sup> with the average number of residents per household are 4 people. Population density in 12 subdistricts are quite diverse with the highest population density of subdistrict is located in the subdistrict Kurun with the number of density are 35 people/km<sup>2</sup> and the lowest in Subdistrict Damang Batu and Miri Manasa with 3 people/km<sup>2</sup>. Meanwhile, the number of households in 2017 are 27 234.*

*Gunung Mas population dominated by young people who are still productive are aged between 15 to 64 years. Figures burden of dependents per 100 people in Gunung Mas reached 52,10,*

tanggung per 100 orang di Gunung Mas mencapai 52,10 yang artinya tiap 100 orang pada kelompok usia produktif menanggung sekitar 52-53 orang pada kelompok usia non-produktif.

*which means for every 100 people in the productive age group account for about 52-53 people in the age group of non-productive.*

Jumlah balita per 100 wanita usia subur di Kabupaten Gunung Mas sebesar 48 balita, artinya potensi kelahiran di Kabupaten Gunung Mas masih tinggi.

*The number of infants per 100 women of childbearing age in Gunung Mas for 48 toddlers, meaning the potential for birth in Gunung Mas is still high.*

Berdasarkan hasil Survei Angkatan Kerja Nasional (Sakernas) Agustus 2017, tingkat partisipasi angkatan kerja di Kabupaten Gunung Mas mencapai 74,87 persen dengan angka pengangguran terbuka sebesar 1,17 persen. Pengangguran lebih banyak terjadi pada perempuan dengan tingkat pengangguran sebesar 2,58 persen.

*Based on the results of the National Labor Force Survey (Sakernas) in August 2017, the labor force participation rate in Gunung Mas reached 74,87 percent at the open unemployment rate of 1,17 percent. Unemployment is more common in women with an unemployment rate of 2,58 percent.*

Mayoritas penduduk Gunung Mas bekerja pada sektor pertanian, perkebunan, kehutanan, perburuan, dan perikanan yaitu sebesar 21 937 penduduk berusia 15 tahun ke atas.

*Gunung Mas majority of the population works in agriculture, forestry, hunting, and fisheries which are 21 937 population aged 15 years old or over.*

Jumlah Pencari Kerja Terdaftar di Kabupaten Gunung Mas Pada Dinas Sosial Tenaga Kerja dan Transmigrasi Kabupaten Gunung Mas pada Tahun 2017 sebanyak 117 pekerja. Data penempatan tenaga kerja pada tahun

*Number of Job Seekers Registered in Bireuen In Social, Employment and Transmigration Office of Gunung Mas Regency were 117 employee. The Data about employee placement can not be displayed because of they that have got*



## POPULATION AND EMPLOYMENT

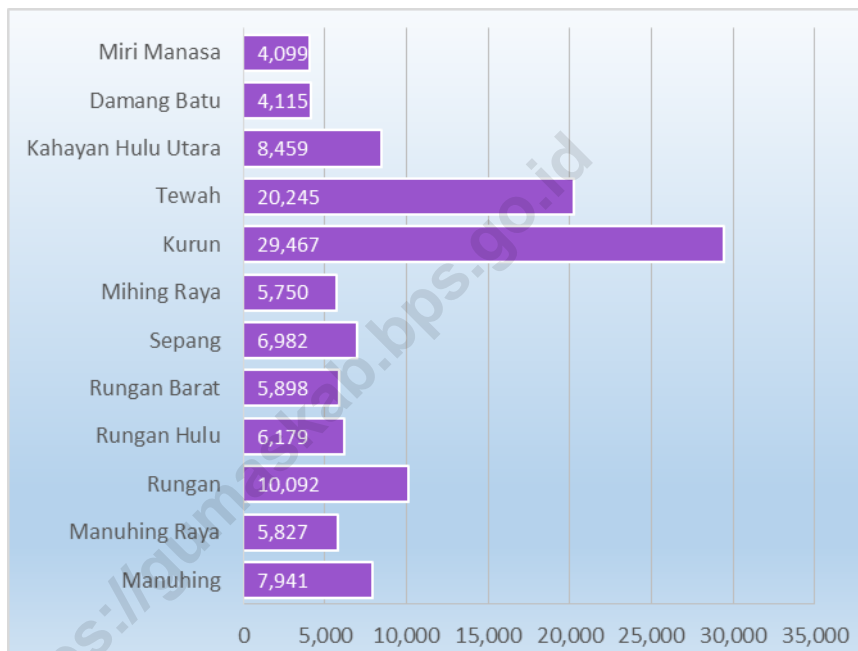
2017 tidak dapat ditampilkan karena para pekerja yang telah mendapatkan pekerjaan tidak melapor kembali kepada Dinas Transmigrasi, Tenaga Kerja dan Koperasi, UMKM Kabupaten Gunung Mas.

*works do not report it to Transmigration, Labour, Cooperative and UMKM Office of Gunung Mas Regency.*

<https://gumaskab.bps.go.id>

**Gambar 5** Jumlah Penduduk Menurut Kecamatan Di Kabupaten Gunung Mas, 2017

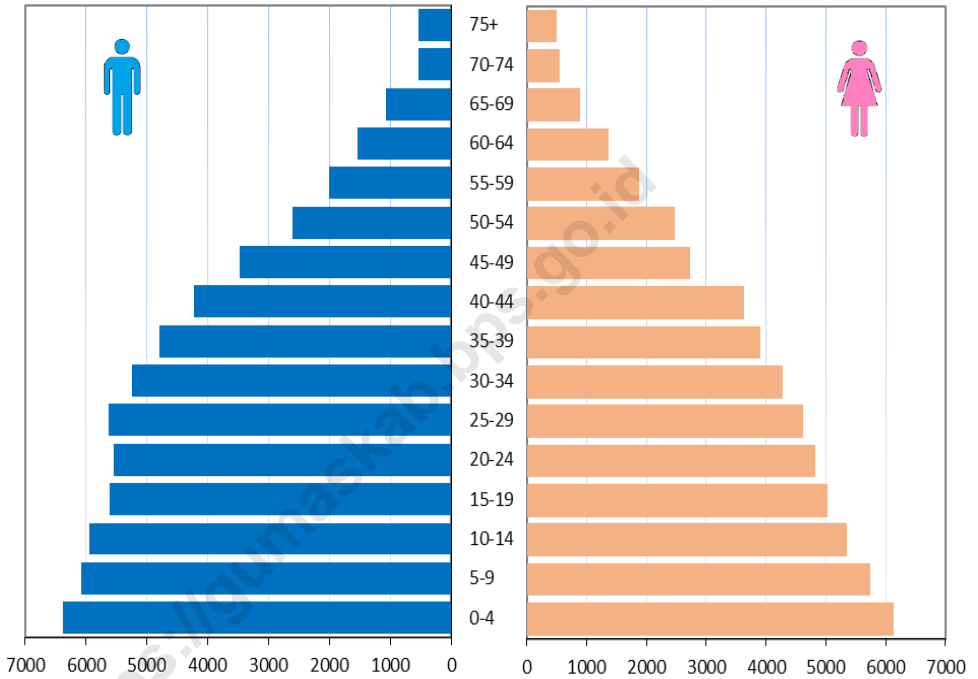
Picture

*Number of Population by Subdistrict in Gunung Mas Regency, 2017*

Sumber: Proyeksi Penduduk Kabupaten/Kota Provinsi Kalimantan Tengah Tahun 2010-2020 (BAPPENAS, BPS dan UNFPA)

Source: Regency/Municipality Population Projection of Kalimantan Tengah Province 2010-2020 (BAPPENAS, BPS and UNFPA)

**Gambar 6** Piramida Penduduk Kabupaten Gunung Mas, 2017  
*Picture The Pyramid of Population in Gunung Mas Regency, 2017*



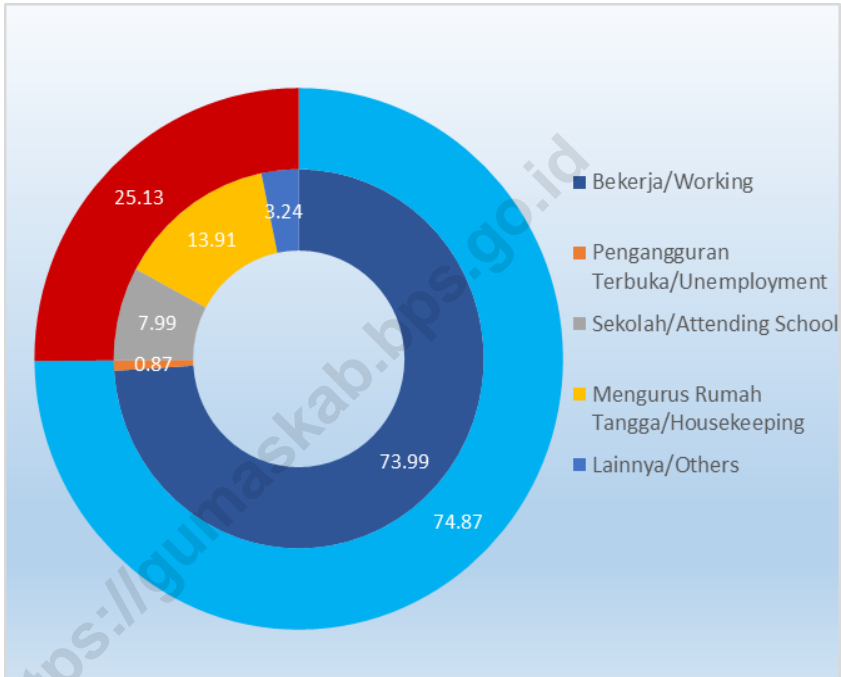
Sumber: Proyeksi Penduduk Kabupaten/Kota Provinsi Kalimantan Tengah Tahun 2010-2020 (BAPPENAS, BPS dan UNFPA)

Source: Regency/Municipality Population Projection of Kalimantan Tengah Province 2010-2020 (BAPPENAS, BPS and UNFPA)

**Gambar 7** **Persentase Penduduk Berumur 15 Tahun Keatas Menurut Jenis Kegiatan Selama Seminggu yang Lalu di Kabupaten Gunung Mas, 2017**

Picture

*Percentage of Aged 15 Years and Over by Type of Activity During The Previous Week in Gunung Mas Regency, 2017*



Sumber: Survei Angkatan Kerja Nasional Agustus 2017, Badan Pusat Statistik  
 Source: August 2017 National Labor Force Survey, BPS – Statistics

## 3.1 KEPENDUDUKAN/POPULATION

**Tabel 3.1.1 Jumlah Penduduk dan Laju Pertumbuhan Penduduk Menurut Kecamatan di Kabupaten Gunung Mas 2010, 2016, dan 2017**  
*Table Population and Population Growth Rate by Subdistrict in Gunung Mas Regency, 2010, 2016, and 2017*

Kecamatan Subdistrict	Jumlah Penduduk Population			Laju Pertumbuhan Penduduk per Tahun Annual Population Growth Rate (%)	
	2010	2016	2017	2010- 2017	2016- 2017
(1)	(2)	(3)	(4)	(5)	(6)
Manuhing	7 288	7 861	7 941	1,23	1,02
Manuhing Raya	4 965	5 709	5 827	2,31	2,07
Rungan	9 372	10 006	10 092	1,06	0,86
Rungan Hulu	5 738	6 127	6 179	1,06	0,85
Rungan Barat	5 477	5 894	5 898	1,06	0,07
Sepang	6 112	6 865	6 982	1,92	1,70
Mihing Raya	4 833	5 622	5 750	2,51	2,28
Kurun	21 825	28 273	29 467	4,38	4,22
Tewah	16 679	19 724	20 245	2,81	2,64
Kahayan Hulu Utara	7 421	8 333	8 459	1,89	1,51
Damang Batu	3 638	4 076	4 115	1,78	0,96
Miri Manasa	3 642	4 039	4 099	1,70	1,49
<b>Gunung Mas</b>	<b>96 990</b>	<b>112 484</b>	<b>115 054</b>	<b>2,47</b>	<b>2,28</b>

Sumber: Proyeksi Penduduk Kabupaten/Kota Provinsi Kalimantan Tengah Tahun 2010-2020  
 (BAPPENAS, BPS dan UNFPA)

Source: Regency/Municipality Population Projection of Kalimantan Tengah Province 2010-2020  
 (BAPPENAS, BPS and UNFPA)

**Tabel 3.1.2 Jumlah Penduduk dan Rasio Jenis Kelamin Menurut Kecamatan di Kabupaten Gunung Mas, 2017**

*Table*  
*Population and Sex Ratio by Subdistrict in Gunung Mas Regency, 2017*

Kecamatan <i>Subdistrict</i>	Jenis Kelamin <i>Sex</i>			Rasio Jenis Kelamin <i>Sex Ratio</i>
	Laki-Laki <i>Male</i>	Perempuan <i>Female</i>	Jumlah <i>Total</i>	
(1)	(2)	(3)	(4)	(5)
Manuhing	4 308	3 633	7 941	119
Manuhing Raya	3 079	2 748	5 827	112
Rungan	5 363	4 729	10 092	113
Rungan Hulu	3 290	2 889	6 179	114
Rungan Barat	3 107	2 791	5 898	111
Sepang	3 717	3 265	6 982	114
Mihing Raya	3 071	2 679	5 750	115
Kurun	15 645	13 822	29 467	113
Tewah	10 769	9 476	20 245	114
Kahayan Hulu Utara	4 457	4 002	8 459	111
Damang Batu	2 218	1 897	4 115	117
Miri Manasa	2 150	1 949	4 099	110
<b>Gunung Mas</b>	<b>61 174</b>	<b>53 880</b>	<b>115 054</b>	<b>114</b>

Sumber: Proyeksi Penduduk Kabupaten/Kota Provinsi Kalimantan Tengah Tahun 2010-2020 (BAPPENAS, BPS dan UNFPA)

Source: *Regency/Municipality Population Projection of Kalimantan Tengah Province 2010-2020 (BAPPENAS, BPS and UNFPA)*

POPULATION AND EMPLOYMENT

**Tabel 3.1.3 Jumlah Penduduk Menurut Kelompok Umur di Kabupaten Gunung Mas, 2017**  
*Table Population by Age Group in Gunung Mas Regency, 2017*

Kelompok Umur <i>Main Age</i>	Jenis Kelamin <i>Sex</i>		Jumlah <i>Total</i>
	Laki-Laki <i>Male</i>	Perempuan <i>Female</i>	
(1)	(2)	(3)	(4)
0-4	6 383	6 134	12 517
5-9	6 077	5 750	11 827
10-14	5 937	5 352	11 289
15-19	5 606	5 028	10 634
20-24	5 534	4 820	10 354
25-29	5 621	4 613	10 234
30-34	5 249	4 275	9 524
35-39	4 793	3 904	8 697
40-44	4 219	3 625	7 844
45-49	3 466	2 731	6 197
50-54	2 607	2 474	5 081
55-59	2 003	1 877	3 880
60-64	1 542	1 360	2 902
65-69	1 067	892	1 959
70-74	532	550	1 082
75+	538	495	1 033
<b>Jumlah</b>	<b>61 174</b>	<b>53 880</b>	<b>115 054</b>

Sumber: Proyeksi Penduduk Kabupaten/Kota Provinsi Kalimantan Tengah Tahun 2010-2020 (BAPPENAS, BPS dan UNFPA)

Source: Regency/Municipality Population Projection of Kalimantan Tengah Province 2010-2020 (BAPPENAS, BPS and UNFPA)

**Tabel 3.1.4 Jumlah Penduduk, Luas Daerah dan Kepadatan Penduduk Menurut Kecamatan di Kabupaten Gunung Mas , 2017**

*Table*

*Number of Populations, Area and Population Density by Subdistricts in Gunung Mas Regency , 2017*

<b>Kecamatan Subdistrict</b>	<b>Jumlah Penduduk Number of Population</b>	<b>Luas Daerah Area (Km<sup>2</sup>)</b>	<b>Kepadatan Penduduk Density Population (Jiwa/Km<sup>2</sup>)</b>
(1)	(2)	(3)	(4)
Manuhing	7 941	1 113	7
Manuhing Raya	5 827	601	10
Rungan	10 092	630	16
Rungan Hulu	6 179	735	8
Rungan Barat	5 898	451	13
Sepang	6 982	397	18
Mihing Raya	5 750	343	17
Kurun	29 467	842	35
Tewah	20 245	1 136	18
Kah. Hulu Utara	8 459	1 589	5
Damang Batu	4 115	1 425	3
Miri Manasa	4 099	1 542	3
<b>Gunung Mas</b>	<b>115 054</b>	<b>10 805</b>	<b>11</b>

Sumber: Proyeksi Penduduk Kabupaten/Kota Provinsi Kalimantan Tengah Tahun 2010-2020  
(BAPPENAS, BPS dan UNFPA)

Source: Regency/Municipality Population Projection of Kalimantan Tengah Province 2010-2020  
(BAPPENAS, BPS and UNFPA)



POPULATION AND EMPLOYMENT

**Tabel 3.1.5 Jumlah Jiwa Per Rumah Tangga Menurut Kecamatan di Kabupaten Gunung Mas, 2017**  
*Number of People per Household by Subdistrict in Gunung Mas Regency, 2017*

<b>Kecamatan</b> <i>Subdistrict</i>	<b>Jumlah Penduduk</b> <i>Number of Population</i>	<b>Jumlah Rumah Tangga</b> <i>Number of Household</i>	<b>Jumlah Jiwa per Rumah Tangga</b> <i>Number of Population per Household</i>
(1)	(2)	(3)	(4)
Manuhing	7 941	2 203	3,60
Manuhing Raya	5 827	1 341	4,35
Rungan	10 092	2 702	3,74
Rungan Hulu	6 179	1 484	4,16
Rungan Barat	5 898	1 528	3,86
Sepang	6 982	1 873	3,73
Mihing Raya	5 750	1 295	4,44
Kurun	29 467	6 415	4,59
Tewah	20 245	4 438	4,56
Kahayan Hulu Utara	8 459	2 019	4,19
Damang Batu	4 115	991	4,15
Miri Manasa	4 099	945	4,34
<b>Gunung Mas</b>	<b>115 054</b>	<b>27 234</b>	<b>4,22</b>

Sumber: Proyeksi Penduduk Kabupaten/Kota Provinsi Kalimantan Tengah Tahun 2010-2020 (BAPPENAS, BPS dan UNFPA)

Source: Regency/Municipality Population Projection of Kalimantan Tengah Province 2010-2020 (BAPPENAS, BPS and UNFPA)

**Tabel 3.1.6 Penduduk Umur 0-14 tahun, 15-64 tahun dan 65 tahun Keatas serta Angka Beban Tanggungan Menurut Kecamatan di Kabupaten Gunung Mas, 2017**

*Population 0-14 Years old, 15-64 Years old, 65 Years old and Over, And Dependency Ratio by Subdistrict in Gunung Mas Regency, 2017*

Kecamatan Subdistrict	0 - 14	15 - 64	>65	Angka Beban Tanggungan per 100 Orang Dependency Ratio per 100 People
(1)	(2)	(3)	(4)	(5)
Manuhing	2 256	5 428	257	46,30
Manuhing Raya	1 985	3 634	208	60,35
Rungan	3 084	6 658	350	51,58
Rungan Hulu	2 045	3 945	189	56,63
Rungan Barat	1 803	3 892	203	51,54
Sepang	2 119	4 560	303	53,11
Mihing Raya	1 894	3 667	189	56,80
Kurun	8 736	19 695	1 036	49,62
Tewah	6 374	13 145	726	54,01
Kahayan Hulu Utara	2 664	5 507	288	53,60
Damang Batu	1 328	2 629	158	56,52
Miri Manasa	1 345	2 587	167	58,45
<b>Gunung Mas</b>	<b>35 633</b>	<b>75 347</b>	<b>4 074</b>	<b>52,70</b>

Sumber: Proyeksi Penduduk Kabupaten/Kota Provinsi Kalimantan Tengah Tahun 2010-2020 (BAPPENAS, BPS dan UNFPA)

Source: Regency/Municipality Population Projection of Kalimantan Tengah Province 2010-2020 (BAPPENAS, BPS and UNFPA)

**Tabel 3.1.7 Jumlah Balita dan Wanita Usia 15-44 Tahun Menurut Kecamatan di Kabupaten Gunung Mas, 2017**

*Number of Children Under Five Years and Women Ages 15 to 44 by Subdistrict in Gunung Mas Regency, 2017*

<b>Kecamatan</b> <i>Subdistrict</i>	<b>Balita (0-4) tahun</b> <i>Children Under Five Years</i>	<b>Wanita Usia 15-44 tahun</b> <i>Women Ages 15 to 44</i>	<b>Balita Setiap 100 Wanita Usia 15-44 tahun</b> <i>Children Under Five Years Every Women Ages 15 to 44</i>
(1)	(2)	(3)	(4)
Manuhing	838	1 835	45,67
Manuhing Raya	674	1 256	53,66
Rungan	1 019	2 308	44,15
Rungan Hulu	716	1 355	52,84
Rungan Barat	596	1 362	43,76
Sepang	707	1 505	46,98
Mihing Raya	663	1 269	52,25
Kurun	3 271	7 046	46,42
Tewah	2 168	4 613	47,00
Kahayan Hulu Utara	918	1 939	47,34
Damang Batu	460	885	51,98
Miri Manasa	487	892	54,60
<b>Gunung Mas</b>	<b>12 517</b>	<b>26 265</b>	<b>47,66</b>

Sumber: Proyeksi Penduduk Kabupaten/Kota Provinsi Kalimantan Tengah Tahun 2010-2020 (BAPPENAS, BPS dan UNFPA)

Source: Regency/Municipality Population Projection of Kalimantan Tengah Province 2010-2020 (BAPPENAS, BPS and UNFPA)

3.2 KETENAGAKERJAAN/*EMPLOYMENT*

**Tabel 3.2.1** Jumlah Penduduk Berumur 15 Tahun Keatas Menurut Jenis Kegiatan Selama Seminggu yang Lalu di Kabupaten Gunung Mas, 2017  
*Population Aged 15 Years and Over by Type of Activity During The Previous Week in Gunung Mas Regency, 2017*

Kegiatan Utama <i>Main Activity</i>	Jenis Kelamin/ <i>Sex</i>		
	Laki-laki <i>Male</i>	Perempuan <i>Female</i>	Jumlah <i>Total</i>
(1)	(2)	(3)	(4)
<b>Angkatan Kerja/<i>Economically Active</i></b>	<b>37 252</b>	<b>22 323</b>	<b>59 575</b>
Bekerja/ <i>Working</i>	37 133	21 747	58 880
Pengangguran Terbuka/ <i>Unemployment</i>	119	576	695
<b>Bukan Angkatan Kerja <i>Economically Inactive</i></b>	<b>5 604</b>	<b>14 395</b>	<b>19 999</b>
Sekolah/ <i>Attending School</i>	3 531	2 823	6 354
Mengurus Rumah Tangga/ <i>Housekeeping</i>	433	10 632	11 065
Lainnya/ <i>Others</i>	1 640	940	2 580
<b>Jumlah/<i>Total</i></b>	<b>42 856</b>	<b>36 718</b>	<b>79 574</b>
<b>Tingkat Partisipasi Angkatan Kerja <i>Economically Active Participation Rate</i></b>	<b>86,92</b>	<b>60,80</b>	<b>74,87</b>
<b>Tingkat Pengangguran Terbuka/ <i>Unemployment Rate</i></b>	<b>0,32</b>	<b>2,58</b>	<b>1,17</b>

Sumber: Survei Angkatan Kerja Nasional Agustus 2017, Badan Pusat Statistik  
 Source : August 2017 National Labor Force Survey, BPS – Statistics

POPULATION AND EMPLOYMENT

**Tabel 3.2.2** Jumlah Penduduk Berumur 15 Tahun Ke Atas Menurut Pendidikan Tertinggi yang Ditamatkan dan Jenis Kegiatan Selama Seminggu yang Lalu di Kabupaten Gunung Mas, 2017  
*Population Aged 15 Years and Over by Educational Attainment and Type of Activity During The Previous Week in Gunung Mas Regency, 2017*

Pendidikan Tertinggi yang Ditamatkan <i>Educational Attainment</i>	Angkatan Kerja/ <i>Economically Active</i>			Bukan Angkatan Kerja <i>Economically Inactive</i>
	Bekerja <i>Working</i>	Pengangguran Terbuka <i>Unemployment</i>	Jumlah Total	
(1)	(2)	(3)	(4)	(5)
Belum Pernah/ Belum Tamat SD <i>No Schooling/Not Yet Completed Primary School</i>	4 937	75	5 012	2 891
Sekolah Dasar/ <i>Primary School</i>	16 519	-	16 519	4 936
Sekolah Menengah Pertama/ <i>Junior High School</i>	16 142	207	16 349	8 469
Sekolah Menengah Atas/ <i>Senior High School</i>	13 542	192	13 734	3 280
Sekolah Menengah Atas Kejuruan/ <i>Vocational Senior High School</i>	1 151	-	1 151	294
Diploma/Akademi/ Universitas Diploma/Academy/ University	6 589	221	6 810	129
<b>Jumlah/Total</b>	<b>58 880</b>	<b>695</b>	<b>59 575</b>	<b>19 999</b>

Sumber: Survei Angkatan Kerja Nasional Agustus 2017, Badan Pusat Statistik  
*Source: August 2017 National Labor Force Survey, BPS – Statistics*

**Tabel 3.2.3** Jumlah Penduduk Berumur 15 Tahun ke Atas yang Termasuk Angkatan Kerja Selama Seminggu yang Lalu Menurut Kelompok Umur dan Jenis Kelamin di Kabupaten Gunung Mas, 2017  
*Population Aged 15 Years and Over Who Economically Active During the Previous Week by Age Group and Sex in Gunung Mas Regency, 2017*

Kelompok Umur <i>Age Group</i>	Jenis Kelamin/Sex		
	Laki-laki <i>Male</i>	Perempuan <i>Female</i>	Jumlah <i>Total</i>
(1)	(2)	(3)	(4)
15-19	2 097	683	2 780
20-24	4 437	1 715	6 152
25-29	4 793	3 239	8 032
30-34	5 723	3 395	9 118
35-39	5 744	3 697	9 441
40-44	3 921	3 071	6 992
45-49	4 173	2 421	6 594
50-54	1 956	2 064	4 020
55-59	1 892	1 025	2 917
60+	2 516	1 013	3 529
<b>Jumlah/Total</b>	<b>37 252</b>	<b>22 323</b>	<b>59 575</b>

Sumber: Survei Angkatan Kerja Nasional Agustus 2017, Badan Pusat Statistik

Source : August 2017 National Labor Force Survey, BPS – Statistics

**Tabel 3.2.4** Jumlah Penduduk Berumur 15 Tahun ke Atas yang Bekerja Selama Seminggu yang Lalu Menurut Kelompok Umur dan Jenis Kelamin di Kabupaten Gunung Mas, 2017  
*Population Aged 15 Years and Over Who Works During the Previous Week by Age Group and Sex in Gunung Mas Regency, 2017*

Kelompok Umur <i>Age Group</i>	Jenis Kelamin/Sex		
	Laki-laki <i>Male</i>	Perempuan <i>Female</i>	Jumlah <i>Total</i>
(1)	(2)	(3)	(4)
15-19	2 097	484	2 581
20-24	4 318	1 715	6 033
25-29	4 793	3 239	8 032
30-34	5 723	3 093	8 816
35-39	5 744	3 697	9 441
40-44	3 921	3 071	6 992
45-49	4 173	2 346	6 519
50-54	1 956	2 064	4 020
55-59	1 892	1 025	2 917
60+	2 516	1 013	3 773
<b>Jumlah/Total</b>	<b>37 133</b>	<b>21 747</b>	<b>58 880</b>

Sumber: Survei Angkatan Kerja Nasional Agustus 2017, Badan Pusat Statistik  
 Source : August 2017 National Labor Force Survey, BPS – Statistics

**Tabel 3.2.5 Jumlah Penduduk Berumur 15 Tahun Ke Atas yang Bekerja Selama Seminggu yang Lalu Menurut Lapangan Pekerjaan Utama dan Jenis Kelamin di Kabupaten Gunung Mas, 2017**  
*Population Aged 15 Years and Over Who Worked During the Previous Week by Main Industry and Sex in Gunung Mas Regency, 2017*

Lapangan Pekerjaan Utama <i>Main Industry</i>	Jenis Kelamin/Sex		
	Laki-laki <i>Male</i>	Perempuan <i>Female</i>	Jumlah <i>Total</i>
(1)	(2)	(3)	(4)
Pertanian, Perkebunan, Kehutanan, Perburuan, dan Perikanan/ <i>Agriculture, Forestry, Hunting, and Fisheries</i>	10 717	11 220	21 937
Pertambangan dan Penggalian/ <i>Mining and Quarrying</i>	17 253	1 654	18 907
Industri Pengolahan/ <i>Manufacturing Industry</i>	768	548	1 316
Listrik, Gas, dan Air/ <i>Electricity, Gas, and Water</i>	178	-	178
Konstruksi/ <i>Construction</i>	927	72	999
Perdagangan, Rumah Makan, dan Jasa Akomodasi/ <i>Wholesale Trade, Retail Trade, Restaurants, and Accomodation</i>	2 555	4 425	6 980



POPULATION AND EMPLOYMENT

Lapangan Pekerjaan Utama <i>Main Industry</i>	Jenis Kelamin/Sex		
	Laki-laki <i>Male</i>	Perempuan <i>Female</i>	Jumlah <i>Total</i>
(1)	(2)	(3)	(4)
Angkutan, Pergudangan, dan Komunikasi/ <i>Transportation, Warehousing, and Communication</i>	558	-	558
Lembaga Keuangan, Asuransi, Usaha Persewaan Bangunan, Tanah, dan Jasa Perusahaan/ <i>Financial, Insurance, Real Estate, and Business Services and Business Service</i>	196	56	252
Jasa Kemasyarakatan, Sosial, dan Perorangan/ <i>Community, Social, and Personal Services</i>	3 981	3 772	7 753
<b>Jumlah/Total</b>	<b>37 133</b>	<b>21 747</b>	<b>58 880</b>

Sumber: Survei Angkatan Kerja Nasional Agustus 2017, Badan Pusat Statistik  
 Source: August 2017 National Labor Force Survey, BPS – Statistics

**Tabel 3.2.6** Jumlah Penduduk Berumur 15 Tahun Ke Atas yang Bekerja Selama Seminggu yang Lalu Menurut Status Pekerjaan Utama dan Jenis Kelamin di Kabupaten Gunung Mas, 2017  
*Population Aged 15 Years and Over Who Worked During the Previous Week by Main Employment Status and Sex in Gunung Mas Regency, 2017*

Status Pekerjaan Utama <i>Main Employment Status</i>	Jenis Kelamin/Sex		
	Laki-laki <i>Male</i>	Perempuan <i>Female</i>	Jumlah <i>Total</i>
(1)	(2)	(3)	(4)
Berusaha sendiri <i>Own account worker</i>	5 234	7 030	12 264
Berusaha dibantu buruh tidak tetap/buruh tak dibayar <i>Employer assisted by temporary worker/unpaid worker</i>	7 682	2 205	9 887
Berusaha dibantu buruh tetap/buruh dibayar <i>Employer assisted by permanent worker/paid worker</i>	4 332	75	4 407
Buruh/Karyawan/Pegawai <i>Regular employee</i>	14 883	4 982	19 865
Pekerja bebas <i>Casual employee</i>	2 762	193	2 955
Pekerja keluarga/tak dibayar <i>Family worker/unpaid worker</i>	2 240	7 262	9 502
<b>Jumlah/Total</b>	<b>37 133</b>	<b>21 747</b>	<b>58 880</b>

Sumber: Survei Angkatan Kerja Nasional Agustus 2017, Badan Pusat Statistik  
*Source: August 2017 National Labor Force Survey, BPS – Statistics*

**Tabel 3.2.7 Banyaknya Pencari Kerja yang Terdaftar Menurut Tingkat Pendidikan dan Jenis Kelamin di Kabupaten Gunung Mas, 2016 – 2017**

*Table* *Number of Number of Registered Job Seeker by Education Level and Sex in Gunung Mas Regency, 2016-2017*

Tingkat Pendidikan <i>Educational Level</i>	2016		2017	
	Laki-laki <i>Male</i>	Perempuan <i>Female</i>	Laki-laki <i>Male</i>	Perempuan <i>Female</i>
(1)	(2)	(3)	(4)	(5)
SD/Setingkat <i>Primary School</i>	...	...	-	-
SMP/Setingkat <i>Junior High School</i>	...	...	2	-
SLTA/Setingkat <i>Senior High School</i>	...	...	34	16
Diploma/ <i>Diploma</i>	...	...	7	24
DIV/Sarjana <i>Bachelor</i>	...	...	17	17
<b>Jumlah</b>	...	...	<b>60</b>	<b>57</b>

Sumber: Dinas Transmigrasi, Tenaga Kerja dan Koperasi, UMKM Kabupaten Gunung Mas  
Source: *Transmigration, Labour, Cooperative and UMKM Office of Gunung Mas Regency*

**Tabel 3.2.8 Banyaknya Permintaan Tenaga Kerja Menurut Tingkat Pendidikan dan Jenis Kelamin di Kabupaten Gunung Mas, 2016-2017**  
*Number of Labour Demands by Education Level and Sex in Gunung Mas Regency, 2016-2017*

Tingkat Pendidikan <i>Educational Level</i>	2016		2017	
	Laki-laki <i>Male</i>	Perempuan <i>Female</i>	Laki-laki <i>Male</i>	Perempuan <i>Female</i>
(1)	(2)	(3)	(4)	(5)
SD/Setingkat <i>Primary School</i>	...	...	-	-
SMP/Setingkat <i>Junior High School</i>	...	...	2	-
SLTA/Setingkat <i>Senior High School</i>	...	...	34	16
Diploma/ <i>Diploma</i>	...	...	7	24
DIV/Sarjana <i>Bachelor</i>	...	...	17	17
<b>Jumlah</b>	...	...	<b>60</b>	<b>57</b>

Sumber: Dinas Transmigrasi, Tenaga Kerja dan Koperasi, UMKM Kabupaten Gunung Mas  
 Source: *Transmigration, Labour, Cooperative and UMKM Office of Gunung Mas Regency*



# BAB 4 SOSIAL

Chapter Sosial

Persentase Penduduk Miskin Kabupaten Gunung Mas, 2011-2017  
Population under Poverty Line Percentage of Gunung Mas Regency, 2011-2017



Persentase penduduk miskin di Kabupaten Gunung Mas terus menurun sejak tahun 2013 menjadi 5,83 persen pada tahun 2017.

Population under poverty line in Gunung Mas Regency continues to decline from 2013 until 2017 with 5,83 percent.





## PENJELASAN TEKNIS

1. **Tidak/belum pernah sekolah** adalah mereka yang tidak pernah atau belum pernah terdaftar dan tidak pernah atau belum pernah aktif mengikuti pendidikan di suatu jenjang pendidikan formal. Termasuk juga yang tamat/belum tamat taman kanak-kanak tetapi tidak melanjutkan ke sekolah dasar.
2. **Masih bersekolah** adalah mereka yang terdaftar dan aktif mengikuti pendidikan formal dan nonformal (Paket A, B, atau C), baik pendidikan dasar, menengah maupun pendidikan tinggi. Bagi mahasiswa yang sedang cuti dianggap masih bersekolah.
3. **Tidak bersekolah lagi** adalah mereka yang pernah terdaftar dan aktif mengikuti pendidikan di suatu jenjang pendidikan formal dan nonformal (Paket A, B, atau C), tetapi pada saat pencacahan tidak lagi terdaftar dan tidak aktif mengikuti pendidikan.
4. **Tamat sekolah** adalah menyelesaikan pelajaran yang ditandai dengan lulus ujian akhir pada kelas atau tingkat terakhir

## TECHNICAL NOTES

1. ***Not/never attending school*** is someone who has never attended or never been registered in a formal education, such as primary, secondary, and tertiary education. Those who just completed kindergarten are considered as never attended school.
2. ***Attending school*** is someone who is currently attending primary, secondary, or tertiary education, including package A, package B, or package C. College student who postpones his/her study is considered as attending school.
3. ***Not attending school anymore*** is someone who had enrolled and participated in formal and non-formal education in the past including package A, package B, or package C, but currently does not attend school.
4. ***Completed particular level of education*** is someone who has completed particular level of education in private or public



suatu jenjang pendidikan di sekolah negeri maupun swasta dengan mendapatkan tanda tamat belajar/ijazah. Seseorang yang belum mengikuti pelajaran pada kelas tertinggi tetapi telah mengikuti ujian akhir dan lulus dianggap tamat sekolah.

5. **Dapat membaca dan menulis** artinya dapat membaca dan menulis kata-kata/kalimat sederhana dengan suatu aksara tertentu.
6. **Jalur Pendidikan di Indonesia** terdiri atas 1) pendidikan formal, 2) pendidikan nonformal, dan 3) pendidikan informal yang ketiganya dapat saling melengkapi dan memperkaya (Undang-Undang No. 20 Tahun 2013 tentang Sistem Pendidikan Nasional).
7. **Jenjang Pendidikan Formal** terdiri atas pendidikan dasar, pendidikan menengah, dan pendidikan tinggi. Jenis pendidikan yang diajarkan mencakup pendidikan umum, kejuruan, akademik, profesi, vokasi, keagamaan, dan khusus.
  - a. Pendidikan Dasar berbentuk Sekolah Dasar (SD) dan Madrasah Ibtidaiyah (MI) atau bentuk lain yang sederajat serta Sekolah Menengah Pertama

*school and accepting graduation certificate. Someone who has never attended the highest grade but passed the final exam is considered as completed particular level of education.*

5. ***Able to read and write*** is the ability to read and write at least a simple sentence in any letter of alphabets.
6. ***The Education System in Indonesia*** consists of 1) a formal education, 2) non-formal education, and 3) informal education that all three can be complementary and enriching (Law No. 20 Year 2013 about The National Education System).
7. ***The Formal Education Level*** consists of primary education, secondary education, and high education. The kind of education that taught consists of general education, vocational, academic, professional, religious, and specific education.
  - a. *The Primary Education* consists of Elementary School and Islamic Elementary School or other equivalent forms and

- (SMP) dan Madrasah Tsanawiyah (MTs), atau bentuk lain yang sederajat.
- b. Pendidikan Menengah berbentuk Sekolah Menengah Atas (SMA), Madrasah Aliyah (MA), Sekolah Menengah Kejuruan (SMK), dan Madrasah Aliyah Kejuruan (MAK), atau bentuk lain yang sederajat.
- c. Pendidikan Tinggi merupakan jenjang pendidikan setelah pendidikan menengah yang mencakup program pendidikan diploma, sarjana, magister, spesialis, dan doktor yang diselenggarakan oleh perguruan tinggi. Perguruan tinggi dapat berbentuk akademi, politeknik, sekolah tinggi, institut, atau universitas.
8. **Rumah Sakit** adalah tempat pemeriksaan dan perawatan kesehatan, biasanya berada di bawah pengawasan dokter/tenaga medis, yang melayani penderita yang sakit untuk berobat rawat jalan atau rawat inap.
9. **Rumah Sakit Bersalin** adalah rumah sakit khusus untuk persalinan, dilengkapi pelayanan spesialis pemeriksaan kehamilan, persalinan, rawat inap dan rawat jalan ibu dan *Junior High School and MTs, or other equivalent forms.*
- b. *The Secondary Education consists of the senior high school, MA, Vocational School, and Vocational Madrasah Aliyah, or other equivalent forms.*
- c. *The High Education consists of the education level after the secondary education that consists of diplomas, bachelor, master, specialist, and doctoral degrees that are held by the college. The colleges can be academy, polytechnic, high school, institute, or university.*
8. **Hospital** is a place for health check, usually controlled/supervised by doctors/medical personnel to serve the ill patients to get outpatient or inpatient treatment services.
9. **Maternity Hospital** is a specialized hospital for childbirth, has specialist inspection service to pregnancy, childbirth,

anak yang berada di bawah pengawasan dokter spesialis kandungan.

*hospitalization and outpatient for mothers and children that is under the supervision of an obstetrician.*

10. **Rumah Bersalin** adalah sarana pelayanan kesehatan dengan izin sebagai rumah bersalin, dilengkapi pelayanan pemeriksaan kehamilan, persalinan serta pemeriksaan ibu dan anak yang berada di bawah pengawasan bidan senior.

10. **Maternity House** is health care facility with a license as a maternity house, equipped with prenatal care, childbirth and examination of mothers and children which is under the supervision of a senior midwife.

11. **Poliklinik** adalah sarana kesehatan yang dipakai untuk pelayanan berobat jalan, biasanya berada di bawah pengawasan dokter/tenaga medis.

11. **Polyclinic** is a health facility in which to get outpatient services, usually under the control of doctor/medical personnel.

12. **Puskesmas (Pusat Kesehatan Masyarakat)** adalah unit pelaksana teknis dinas kesehatan kabupaten/kota yang mempunyai fungsi utama sebagai penyelenggara pelayanan kesehatan tingkat pertama. Wilayah kerja puskesmas maksimal adalah satu kecamatan dan untuk dapat menjangkau wilayah kerjanya, puskesmas mempunyai jaringan pelayanan yang meliputi unit Puskesmas Pembantu (Pustu), unit Puskesmas Keliling (Puskel), dan unit bidan desa/komunitas (Peraturan Menteri Kesehatan RI No. 75 Tahun 2014 Tentang Pusat Kesehatan Masyarakat).

12. **Public Health Center** is technical implementation unit of regency health department that have the primary function as a first-level health care providers. The working area standard of public health center is one district and to reach their working areas, public health centers have a service network covering subsidiary of public health center, mobile public health center units, and midwife units (Regulation of the Minister of Health of Indonesia Number 75 Year 2014 about Public Health Center).

13. **Apotek** adalah suatu tempat tertentu yang digunakan untuk melakukan pekerjaan kefarmasian, dan penyaluran/penjualan obat atau bahan farmasi dan perbekalan kesehatan lainnya kepada masyarakat yang dikelola oleh tenaga apoteker (Peraturan Menteri Kesehatan RI No. 1332 Tahun 2002 Tentang Perubahan Atas Peraturan Menteri Kesehatan RI No. 922/MENKES/PER/X/1993 Tentang Ketentuan dan Tata Cara Pemberian Izin Apotek).
14. **Imunisasi** adalah memasukkan kuman atau racun penyakit tertentu yang sudah dilemahkan (vaksin) ke dalam tubuh dengan cara disuntik atau diminum (diteteskan dalam mulut) dengan maksud agar terjadi kekebalan tubuh terhadap penyakit tersebut.
15. **BCG (Bacillus Calmette Guerin)** merupakan vaksinasi untuk mencegah penyakit TBC, diberikan pada bayi baru lahir atau anak, dengan suntikan pada kulit pangkal lengan atas. Bekas suntikan kemudian akan membentuk tonjolan kecil jaringan parut pada kulit lengan atas. Suntikan BCG diberikan kepada anak sebanyak 1
13. *Pharmacy is a specific place that is used for pharmaceutical jobs, and distribution/sale of drugs/pharmaceuticals and other medical supplies to people that are administered by trained pharmacist (Regulation of the Minister of Health of Indonesia Number 1332 Year 2002 about the Changes of Regulation of the Minister of Health of Indonesia Number 922/MENKES/PER/X/1993 about Pro-vision and Procedures for Administration of Licensed Pharmacies).*
14. *Immunization is putting enervated microbe of a certain disease into human body by injection or drinking (dropping into mouth) to make the body immune to that disease.*
15. *BCG (Bacillus Calmette Guerin) is a vaccine to prevent TBC disease, given to newborns or children, by injection at the base of the skin of the upper arm. Injection site will form little bumps of scar tissue in the skin of the upper arm. BCG injections given to children 1 times.*

kali.

16. **DPT (Difteri, Pertusis, Tetanus)** merupakan vaksin untuk mencegah penyakit Difteri, Pertusis, dan Tetanus yang diberikan pada bayi berumur 3 bulan ke atas, dengan suntikan pada paha, diulang 1 bulan dan 2 bulan kemudian, sehingga suntikan imunisasi DPT lengkap pada balita berjumlah 3 kali (kadang-kadang selang waktu antar suntikan bisa lebih dari 1 bulan).

16. **DPT (Diphtheria, Pertussis, Tetanus)** is a vaccine to prevent the diphtheria, pertussis, and tetanus disease, given to infants aged 3 months and above, with a shot in the thigh, repeated one month and two months later, so that the complete DPT immunization shots at toddler totaling 3 times (sometimes the time interval between injections can be more than 1 month).

17. **Peristiwa tindak pidana yang dilaporkan** ialah setiap peristiwa yang diterima kepolisian dari laporan masyarakat, atau peristiwa dimana pelakunya tertangkap tangan oleh kepolisian.

17. **Reported crime incidence** includes all criminal cases reported and received by police office, and all crimes caught by police.

18. **Jumlah tindak pidana** menggambarkan jumlah kasus tindak pidana yang terjadi pada kurun waktu tertentu.

18. **Crime total** refers to the number of criminal cases occurring during a given period.

19. **Persentase penyelesaian tindak pidana**

19. **Crime clearance rate**

$$= \frac{\text{Jumlah tindak pidana yang diselesaikan}}{\text{Jumlah peristiwa tindak pidana yang dilaporkan}} \times 100\%$$

$$= \frac{\text{Number of cleared criminal cases}}{\text{Number of reported criminal cases}} \times 100\%$$

Persentase penyelesaian peristiwa

Crime clearance rate refers to

tindak pidana menyatakan persentase penyelesaian tindak pidana oleh polisi. Suatu tindak pidana dinyatakan sebagai kasus yang selesai di tingkat kepolisian, apabila:

1. berkas perkaranya sudah siap untuk diserahkan atau telah diserahkan kepada kejaksaan;
2. dalam hal delik aduan, pengaduannya dicabut dalam tenggang waktu yang telah ditentukan menurut undang-undang;
3. telah diselesaikan oleh kepolisian berdasarkan azas *plichtmatigheid* (kewajiban berdasarkan kewenangan hukum);
4. kasus yang dimaksud tidak termasuk kompetensi kepolisian
5. tersangka meninggal dunia;
6. kasus kadaluwarsa.

20. **Untuk mengukur kemiskinan**, BPS menggunakan konsep kemampuan memenuhi kebutuhan dasar (*basic needs approach*). Dengan pendekatan ini, kemiskinan dipandang sebagai ketidakmampuan dari sisi ekonomi untuk memenuhi kebutuhan dasar makanan dan bukan makanan yang diukur dari sisi pengeluaran. Metode yang digunakan adalah menghitung Garis

*percentage of crime clearance by police. A criminal case is categorized as a cleared case by police, if:*

1. *All documents are ready to submit or already submitted to justice court;*
2. *In the case of attense that warrants complaint, the complaint was withdraw within a given period state in the law;*
3. *The case was cleared by police based on the principle of plichtmatigheid (obligation on the basis of law outhority);*
4. *The case was not the responsibility of police office;*
5. *The suspect died;*
6. *The case was out of date.*

20. **To measure poverty**, BPS-Statistics Indonesia has used the concept of *basic needs approach*. Therefore, poverty is viewed as economic inability to fulfill food and non-food basic needs which are measured by consumption/expenditure. The method used is calculating poverty line, which consists of two components that are Food Poverty Line (FPL) and Non-Food Poverty

Kemiskinan (GK), yang terdiri dari dua komponen yaitu Garis Kemiskinan Makanan (GKM) dan Garis Kemiskinan Non-Makanan (GKNM). Penghitungan Garis Kemiskinan dilakukan secara terpisah untuk daerah perkotaan dan perdesaan.

*Line (NFPL). The poverty line was calculated separately for urban and rural areas.*

21. **Penduduk miskin** adalah penduduk yang memiliki rata-rata pengeluaran per kapita per bulan di bawah Garis Kemiskinan.

21. **Poor people** was person whose expenditure per capita per month is below the poverty line.

22. **Garis Kemiskinan Makanan (GKM)** merupakan nilai pengeluaran kebutuhan minimum makanan yang disetarakan dengan 2.100 kkalori per kapita per hari. Garis Kemiskinan Non-Makanan (GKNM) adalah kebutuhan minimum untuk perumahan, sandang, pendidikan, kesehatan, dan kebutuhan dasar lainnya.

22. **The Food Poverty Line** refers to the daily minimum requirement of 2,100 kcal per capita per day. The Non-Food Poverty Line refers to the minimum requirement for household necessities for clothing, education, health, and other basic individual needs.

23. Ukuran Kemiskinan

a. **Head Count Index** (HCI- $P_0$ ) adalah persentase penduduk miskin yang berada di bawah Garis Kemiskinan (GK).

b. **Indeks Kedalaman Kemiskinan** (Poverty Gap Index- $P_1$ ) merupakan ukuran rata-rata kesenjangan pengeluaran masing-masing penduduk miskin

23. *Poverty Measures*

a. **Head Count Index** (HCI- $P_0$ ) simply measures the percentage of the population that is counted as poor, often denoted by  $P_0$ .

b. **Poverty Gap Index- $P_1$**  measures the extent to which individuals fall below the poverty line (the poverty gaps) as a proportion of

terhadap garis kemiskinan. Semakin tinggi nilai indeks, semakin jauh rata-rata pengeluaran penduduk dari garis kemiskinan.

- c. **Indeks Keparahan Kemiskinan (Poverty Severity Index-P<sub>2</sub>)** memberikan gambaran mengenai penyebaran pengeluaran di antara penduduk miskin. Semakin tinggi nilai indeks, semakin tinggi ketimpangan pengeluaran di antara penduduk miskin.

Foster-Greer-Thorbecke (1984) merumuskan suatu ukuran yang digunakan untuk mengukur tingkat kemiskinan sebagai berikut:

$$P_a = \frac{1}{n} \sum_{i=1}^q \left[ \frac{z - y_i}{z} \right]^a$$

dimana:

a=0, 1, 2

z=Garis kemiskinan

$y_i$ =Rata-rata pengeluaran perkapita sebulan penduduk yang berada di bawah garis kemiskinan (i=1,2,...,q),  $y_i < z$

q=Banyaknya penduduk yang berada di bawah garis kemiskinan

n=Jumlah penduduk

*the poverty line. Higher value of the index shows that the gap between average expenditure of the poor and the poverty line is wider.*

- c. **Poverty Severity Index-P<sub>2</sub>** describes inequality among the poor. This is simply a weighted sum of poverty gaps (as a proportion of the poverty line), where the weights are the proportionate poverty gaps themselves. Hence, by squaring the poverty gap index, the measure implicitly puts more weight on observations that fall well below the poverty line. Higher value of the index shows that inequality among the poor is higher.

Foster-Greer-Thorbecke (1984) developed poverty measures that may be written as:

$$P_a = \frac{1}{n} \sum_{i=1}^q \left[ \frac{z - y_i}{z} \right]^a$$

where:

a=0, 1, 2

z=the poverty line

$y_i$ =Average expenditure per capita per month of the poor (i=1,2,...,q),



Jika  $a=0$ , diperoleh *Head Count Index* ( $P_0$ ), jika  $a=1$  diperoleh indeks kedalaman kemiskinan (*Poverty Gap Index*- $P_1$ ) dan jika  $a=2$  disebut indeks keparahan kemiskinan (*Poverty Severity Index*- $P_2$ ).

$$y_i < z$$

$q$ =the number of poor  
 $n$ =the total population  
if  $a=0$  is obtained *Head Count Index* ( $P_0$ ), if  $a=1$  is obtained *Poverty Gap Index*- $P_1$  , and if  $a=2$  is obtained *Poverty Severity Index*- $P_2$  .

24. **Indeks Pembangunan Manusia** (IPM) menjelaskan bagaimana penduduk dapat mengakses hasil pembangunan dalam memperoleh pendapatan, kesehatan, pendidikan dan sebagainya. IPM diperkenalkan oleh UNDP pada tahun 1990 dan dipublikasikan secara berkala dalam laporan tahunan *Human Development Report* (HDR). IPM dibentuk oleh 3 (tiga) dimensi dasar: Umur panjang dan hidup sehat; pengetahuan; dan standar hidup layak.

24. **The Human Development Index** (HDI) explains how people can access development results in obtaining income, health, education and so forth. HDI was introduced by United Nations Development Programme (UNDP) in 1990 and published periodically in the annual report of the *Human Development Report*. HDI was formed by three basic dimensions: a long and healthy life; knowledge; and a decent standard of living.

## ULASAN

## DESCRIPTION

Berdasarkan Survei Sosial Ekonomi Nasional tahun 2017, tingkat partisipasi sekolah di Gunung Mas sangat baik pada anak usia sekolah di level pendidikan dasar (SD dan SMP), sayangnya angka partisipasi sekolah tersebut menurun drastis pada anak usia sekolah 16-24 tahun atau pada level pendidikan menengah ke atas.

Angka partisipasi murni pada level SD mencapai 100 persen, artinya anak usia 7-12 tahun seluruhnya tertampung di sekolah dasar, bahkan pada level pendidikan SD masih menampung sekitar 11,39 persen anak usia sekolah di luar 7-12 tahun.

Angka APK yang lebih tinggi dibanding APM mengindikasikan bahwa masing-masing level pendidikan ternyata banyak terisi oleh anak usia di luar jenjang pendidikan yang seharusnya. Hal tersebut bisa jadi disebabkan oleh usia terlalu muda atau terlalu tua untuk bersekolah di jenjangnya atau terjadi tinggal kelas.

Jumlah sekolah di Kabupaten Gunung Mas dari tahun ke tahun terus mengalami peningkatan. Pada tahun 2017, terdapat 117 sekolah TK, 178 sekolah SD/MI, 60 sekolah SMP/MTs, 14 sekolah SMA, 4 sekolah SMK, dan 1 sekolah SLB.

*Based on the National Socio-economic Survey in 2017, School Attendant in Gunung Mas Regency very well in school age children at the level of basic education (elementary school dan Junior high school), unfortunately the school attendant rate dropped dramatically in children of school age 16-24 years, or at the level of secondary education on.*

*Net attendant rate at primary school level to 100 percent, meaning that 7-12 year olds completely accommodated in elementary school, even at the level of elementary education still holds about 11,39 percent of school-age children out of 7-12 years.*

*APK Score higher than the APM indicates that each level of education is a lot occupied by children aged beyond education should be. It may be caused by age are too young or too old to go to school or failing a grade.*

*The number of schools in Gunung Mas from year to year continues to increase. In 2017, there were 117 kindergartens, 178 elementary school / MI, 60 junior high school / MTs, 14 senior high schools, 4 vocational senior high school, and 1 special school.*

Angka persalinan mati di Kabupaten Gunung Mas pada tahun 2017 semakin meningkat sejak tahun 2015. Pada tahun 2017 tercatat sebanyak 33 kasus persalinan mati dibandingkan pada tahun 2016 dan 2015 yang masing-masing sebesar 22 dan 16 kasus.

Jumlah kasus penyakit terbanyak pada tahun 2017 adalah penyakit ISPA dengan kasus sebanyak 13.765, jumlah tersebut meningkat disebabkan adanya kabut asap akibat kebakaran hutan. Kasus keluhan terbesar kedua adalah gastritis yaitu keluhan pada lambung yang dapat disebabkan oleh beberapa hal seperti konsumsi minuman alcohol berlebihan, stress, muntah kronis, atau obat-obatan tertentu yang tidak cocok dengan lambung.

Penggunaan alat kontrasepsi suntik cukup populer di kalangan pasangan usia subur, ada sebanyak 12 054 wanita yang menggunakan metode tersebut. Sedangkan penggunaan MOP nampaknya belum banyak diminati, penggunaanya hanya sebanyak 18 pasangan saja.

Sebagian besar penduduk Gunung Mas menganut agama Kristen yaitu sebesar 62,54 persen. Sedangkan penganut agama Islam sebesar 19,77 persen, Hindu/Kaharingan sebesar 16,04 persen, dan Katolik sebesar 1,65 persen.

Pencapaian pemerintah daerah dalam

*Figures childbirth dead in Gunung Mas was increased in 2017 since 2015. A total of 33 died in child labor incidence in 2017, was reduced to just 16 die in child labor incidence in 2017.*

*The number of cases of diseases in 2017 is a respiratory disease with as many as 13 765 cases, that number increased due to the smoke haze from forest fires. The case of the second biggest complaint is that the complaint of the stomach gastritis that can be caused by several things such as drinking excessive alcohol, stress, chronic vomiting, or certain drugs that do not fit with the stomach.*

*The use of injectable contraceptive quite popular among couples of reproductive age, there are as many as 12 054 women using this method. While the use of MOPs appears to have not been much in demand, users are only 18 couples only.*

*Most residents of Gunung Mas converted to Christianity in the amount of 62,54 percent. While adherents of Islam by 19,77 per cent, amounting to 16,04 percent Hindu/Kaharingan, and Catholic by 1,65 percent.*

*The achievement of local government in*

mengentaskan kemiskinan cukup berhasil. Persentase penduduk miskin tahun 2016 sebesar 5,85 persen berhasil diturunkan menjadi 5,83 persen pada tahun 2017. Namun, apabila dilihat dari jumlah penduduk terjadi peningkatan dari sebanyak 6,55 ribu jiwa pada tahun 2016 menjadi 6,67 jiwa pada tahun 2017.

*alleviating poverty is quite successful. The percentage of poor people in 2016 amounted to 5,85 percent successfully lowered to 5,83 per cent in 2017. In other hand, based on number of population there was increased from 6,55 thousand people in 2016 to 6,67 thousand people in 2017.*

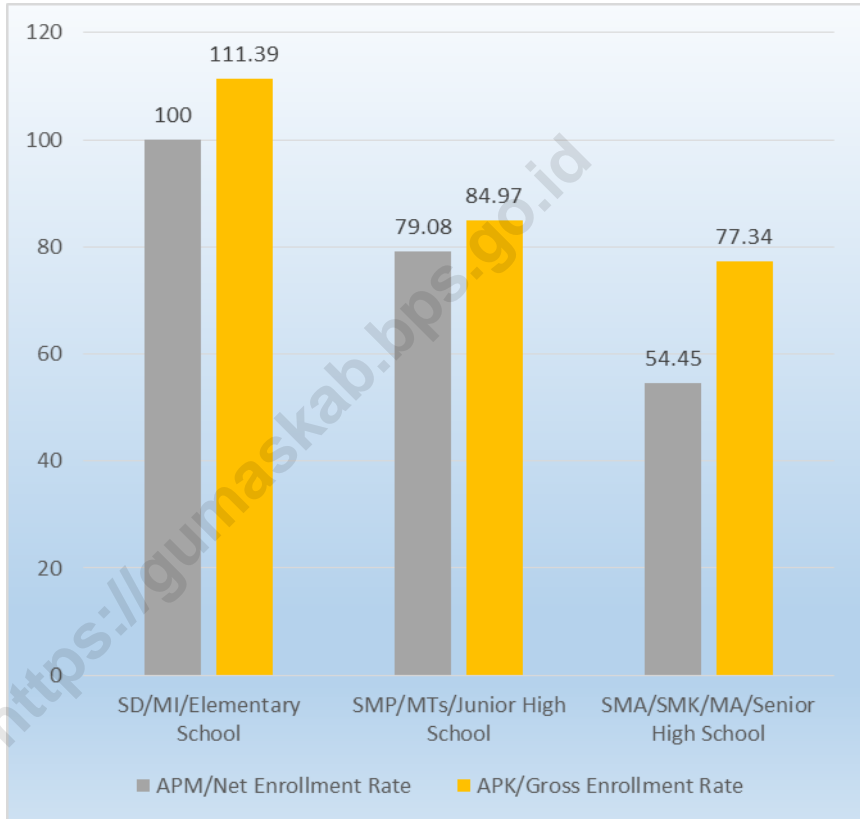
<https://gumaskab.bps.go.id>



**Gambar 8** Angka Partisipasi Murni (APM) dan Angka Partisipasi Kasar (APK) Menurut Jenjang Pendidikan di Kabupaten Gunung Mas, 2017

Picture

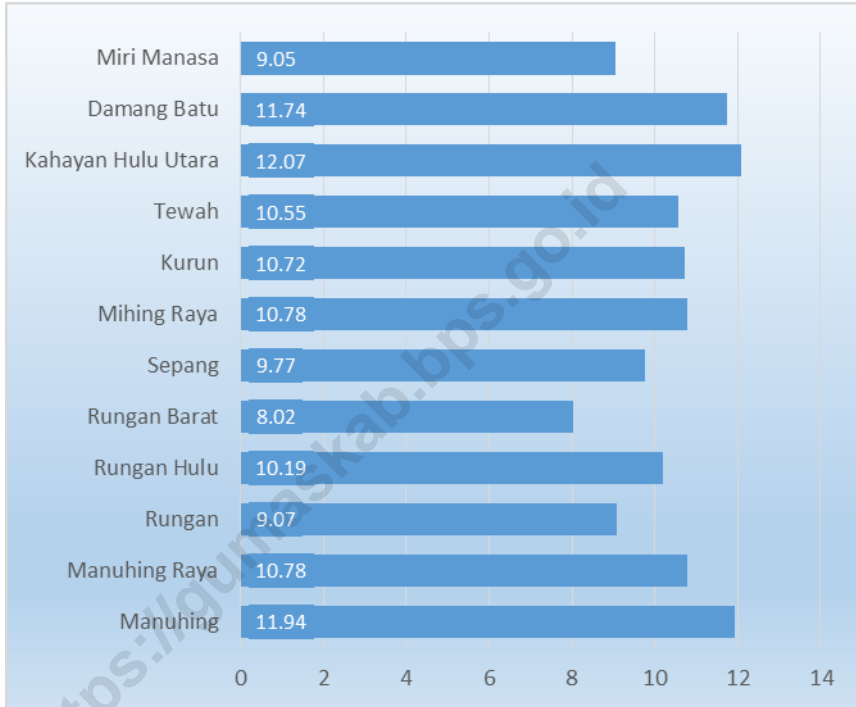
*Net Enrolment Rate and Gross Enrolment Rate by Educational Level in Gunung Mas Regency, 2017*



Sumber: Survei Sosial Ekonomi Nasional Maret 2017, Badan Pusat Statistik

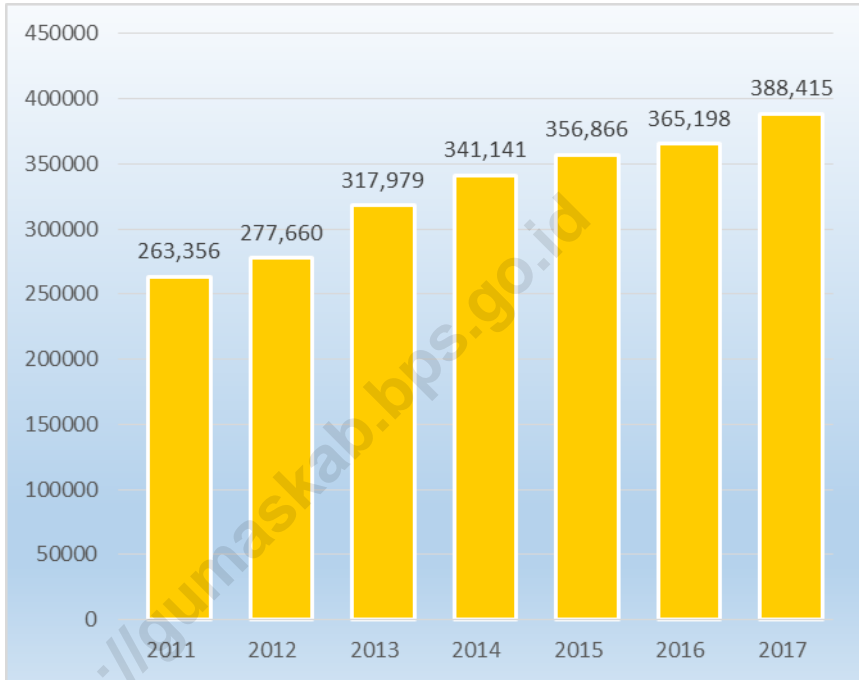
Source: National Socio Economic Survey March 2017, BPS- Statistics

**Gambar 9** Rasio Murid terhadap Guru Sekolah Dasar (SD) menurut Kecamatan di Kabupaten Gunung Mas, 2017/2018  
*Picture* **Students-Teachers Ratio in Primary Schools by Subdistrict in Gunung Mas Regency, 2017/2018**



Sumber: Survei Sosial Ekonomi Nasional Maret 2017, Badan Pusat Statistik  
Source: National Socio Economic Survey March 2017, BPS- Statistics

**Gambar 10** Garis Kemiskinan Penduduk di Kabupaten Gunung Mas, 2010–2017  
*Picture*  
*Poverty Line of Population in Gunung Mas Regency, 2010–2017*



Sumber: Survei Sosial Ekonomi Nasional Maret 2017, Badan Pusat Statistik  
Source: National Socio Economic Survey March 2017, BPS- Statistics



## 4.1 PENDIDIKAN/EDUCATION

**Tabel 4.1.1** **Persentase Penduduk Usia 7–24 Tahun Menurut Jenis Kelamin dan Status Pendidikan di Kabupaten Gunung Mas, 2017**  
*Percentage of Population Aged 7-24 Years by Sex, Age Group, and School Participation in Gunung Mas Regency, 2017*

Status Pendidikan <i>Educational Status</i>	Jenis Kelamin/Sex	
	Laki-Laki <i>Male</i>	Perempuan <i>Female</i>
(1)	(2)	(3)
<b>Tidak/Belum Pernah Sekolah</b> <i>Not/Never Attending School</i>	0,34	-
<b>Masih Sekolah</b> <i>Attending School</i>		
SD	37,48	31,50
SMP	11,89	20,11
SMA	14,99	13,92
<b>Tidak Sekolah Lagi</b> <i>Not Attending School Anymore</i>	35,31	34,47

Sumber: Survei Sosial Ekonomi Nasional Maret 2017, Badan Pusat Statistik  
 Source: National Socio Economic Survey March 2017, BPS- Statistics

**Tabel 4.1.2 Angka Partisipasi Murni (APM) dan Angka Partisipasi Kasar (APK) Menurut Jenjang Pendidikan di Kabupaten Gunung Mas, 2017**  
*Table*  
*Net Enrolment Rate and Gross Enrolment Rate by Educational Level in Gunung Mas Regency, 2017*

<b>Jenjang Pendidikan</b> <i>Educational Level</i>	<b>APM</b> <i>Net Enrollment Rate</i>	<b>APK</b> <i>Gross Enrollment Rate</i>
(1)	(2)	(3)
SD/MI <i>Elementary School</i>	100,00	111,39
SMP/MTs <i>Junior High School</i>	79,08	84,97
SMA/SMK/MA <i>Senior High School</i>	54,45	77,34

Sumber: Survei Sosial Ekonomi Nasional Maret 2017, Badan Pusat Statistik  
 Source: National Socio Economic Survey March 2017, BPS- Statistics

**Tabel 4.1.3 Banyaknya Sekolah, Murid dan Guru menurut Jenis dan Status Sekolah di Kabupaten Gunung Mas, 2017/2018**

*Number of Schools, Students and Teachers by Kind and Status of School in Gunung Mas Regency, 2017/2018*

Jenis Sekolah <i>Kind of School</i>	Sekolah/School		Murid/Students		Guru/Teacher	
	Negeri <i>State</i>	Swasta <i>Private</i>	Negeri <i>State</i>	Swasta <i>Private</i>	Negeri <i>State</i>	Swasta <i>Private</i>
	(1)	(2)	(3)	(4)	(5)	(6)
1 Taman Kanak-Kanak (TK)/ <i>Kindergarten School</i>	5	112	261	2 511	20	335
2 Sekolah Dasar (SD)/ <i>Primary School</i>	173	4	14 693	583	1 425	40
3 Sekolah Menengah Pertama (SMP)/ <i>Junior High School</i>	55	4	6 405	136	515	22
4 Sekolah Menengah Atas (SMA)/ <i>General Senior High School</i>	13	1	3 244	75	223	10
5 Sekolah Menengah Kejuruan (SMK)/ <i>Vocational Senior High School</i>	3	1	650	12	65	6
6 Sekolah Luar Biasa/ <i>Special School</i>	1	-	23	-	7	-

Sumber: <http://dapo.dikdasmn.kemdikbud.go.id> diakses pada 8 Agustus 2018

Source: <http://dapo.dikdasmn.kemdikbud.go.id> accessed on 8 August 2018

**Tabel 4.1.4 Rasio Murid Terhadap Guru menurut Jenis Sekolah di Kabupaten Gunung Mas, 2017/2018**  
*Table Student Ratio to Teacher by Schools in Gunung Mas Regency, 2017/2018*

	<b>Sekolah</b> <i>School</i>	<b>Murid</b> <i>Students</i>	<b>Guru</b> <i>Teacher</i>	<b>Rasio Murid Terhadap Guru</b> <i>Student Ratio to Teacher</i>
	(1)	(2)	(3)	(4)
1.	Taman Kanak-Kanak (TK)/ <i>Kindergarten School</i>	2 771	355	7,80
2.	Sekolah Dasar (SD)/ <i>Primary School</i>	15 276	1 465	10,43
3.	Sekolah Menengah Pertama (SMP)/ <i>Junior High School</i>	6 541	537	12,18
4.	Sekolah Menengah Atas (SMA)/ <i>General Senior High School</i>	3 319	233	14,24
5.	Sekolah Menengah Kejuruan (SMK)/ <i>Vocational Senior High School</i>	662	71	9,32
6.	Sekolah Luar Biasa/ <i>Special School</i>	23	7	3,29

Sumber: <http://dapo.dikdasmen.kemdikbud.go.id> diakses pada 8 Agustus 2018

Source: <http://dapo.dikdasmen.kemdikbud.go.id> accessed on 8 August 2018

**Tabel 4.1.5 Jumlah Sekolah Pendidikan Anak Usia Dini Menurut Jenis Sekolah di Kabupaten Gunung Mas, 2017**

*Number of Early Childhood Education Schools by Type of School in Gunung Mas Regency, 2017*

Kecamatan <i>Subdistricts</i>	Tempat Penitipan Anak (TPA) <i>Daycare</i>	Kelompok Bermain (KB) <i>Play Group</i>	Taman Kanak- kanak (TK) <i>Kindergarten</i>
(1)	(2)	(3)	(4)
Manuhing	-	-	14
Manuhing Raya	-	2	6
Rungan	-	9	11
Rungan Hulu	-	-	8
Rungan Barat	-	4	5
Sepang	-	-	8
Mihing Raya	-	-	6
Kurun	2	6	26
Tewah	-	3	18
Kahayan Hulu Utara	-	-	5
Damang Batu	-	5	9
Miri Manasa	-	-	1
<b>Gunung Mas</b>	<b>2</b>	<b>29</b>	<b>117</b>

Sumber: Dinas Pendidikan dan Kebudayaan Kabupaten Gunung Mas  
*Source: Education and Cultural Office of Gunung Mas Regency*

**Tabel 4.1.6 Banyaknya Sekolah, Murid dan Guru Taman Kanak-kanak (TK) menurut Kecamatan dan Status Sekolah di Kabupaten Gunung Mas, 2017/2018**

*Number of Schools, Students and Teachers in Kindergarten Schools by Subdistrict and Status of School in Gunung Mas Regency, 2017/2018*

Kecamatan Subdistrict	Sekolah School	Murid Students	Guru Teacher
(1)	(2)	(3)	(4)
Manuhing	14	170	27
Manuhing Raya	6	90	14
Rungan	11	188	30
Rungan Hulu	8	104	14
Rungan Barat	5	115	14
Sepang	8	351	32
Mihing Raya	6	91	17
Kurun	26	895	99
Tewah	18	444	58
Kahayan Hulu Utara	5	132	25
Damang Batu	9	171	24
Miri Manasa	1	20	1
<b>Gunung Mas</b>	<b>117</b>	<b>2 771</b>	<b>355</b>

Sumber: Dinas Pendidikan dan Kebudayaan Kabupaten Gunung Mas  
 Source: Education and Cultural Office of Gunung Mas Regency

**Tabel 4.1.7** Banyaknya Sekolah, Murid dan Guru Sekolah Dasar (SD) menurut Kecamatan dan Status Sekolah di Kabupaten Gunung Mas, 2017/2018

*Number of Schools, Students and Teachers in Primary Schools by Subdistrict and Status of School in Gunung Mas Regency, 2017/2018*

Kecamatan Subdistrict	Sekolah School		Murid Students		Guru Teacher	
	Negeri State	Swasta Private	Negeri State	Swasta Private	Negeri State	Swasta Private
(1)	(2)	(3)	(4)	(5)	(6)	(7)
Manuhing	16	2	1 276	324	113	21
Manuhing Raya	8	-	733	-	68	-
Rungan	21	-	1 343	-	148	-
Rungan Hulu	11	-	825	-	81	-
Rungan Barat	12	-	738	-	92	-
Sepang	11	-	1 065	-	109	-
Mihing Raya	7	-	916	-	85	-
Kurun	24	2	3 237	259	307	19
Tewah	27	-	2 321	-	220	-
Kahayan Hulu Utara	15	-	1 074	-	89	-
Damang Batu	9	-	622	-	53	-
Miri Manasa	12	-	543	-	60	-
<b>Gunung Mas</b>	<b>173</b>	<b>4</b>	<b>14 693</b>	<b>583</b>	<b>1 425</b>	<b>40</b>

Sumber: <http://dapo.dikdasmn.kemdikbud.go.id> diakses pada 8 Agustus 2018

Source: <http://dapo.dikdasmn.kemdikbud.go.id> accessed on 8 August 2018

**Tabel 4.1.8 Banyaknya Sekolah, Murid dan Guru Sekolah Dasar (SD) menurut Kecamatan di Kabupaten Gunung Mas, 2017/2018**  
*Number of Schools, Students and Teachers in Primary Schools by Subdistrict in Gunung Mas Regency, 2017/2018*

Kecamatan Subdistrict	Sekolah School	Murid Students	Guru Teacher	Rasio Murid- Guru Pupil-Teacher Ratio
(1)	(2)	(3)	(4)	(5)
Manuhing	18	1 600	134	11,94
Manuhing Raya	8	733	68	10,78
Rungan	21	1 343	148	9,07
Rungan Hulu	11	825	81	10,19
Rungan Barat	12	738	92	8,02
Sepang	11	1 065	109	9,77
Mihing Raya	7	916	85	10,78
Kurun	26	3 496	326	10,72
Tewah	27	2 321	220	10,55
Kahayan Hulu Utara	15	1 074	89	12,07
Damang Batu	9	622	53	11,74
Miri Manasa	12	543	60	9,05
<b>Jumlah/Total</b>	<b>177</b>	<b>15 276</b>	<b>1465</b>	<b>10,43</b>

Sumber: <http://dapo.dikdasmen.kemdikbud.go.id> diakses pada 8 Agustus 2018

Source: <http://dapo.dikdasmen.kemdikbud.go.id> accessed on 8 August 2018



**Tabel 4.1.9 Banyaknya Sekolah, Murid dan Guru Sekolah Menengah Pertama (SMP) menurut Kecamatan dan Status Sekolah di Kabupaten Gunung Mas, 2017/2018**  
*Number of Schools, Students and Teachers in Junior High Schools by Subdistrict and Status of School in Gunung Mas Regency, 2017/2018*

Kecamatan Subdistrict	Sekolah School		Murid Students		Guru Teacher	
	Negeri State	Swasta Private	Negeri State	Swasta Private	Negeri State	Swasta Private
(1)	(2)	(3)	(4)	(5)	(6)	(7)
Manuhing	5	-	563	-	47	-
Manuhing Raya	3	-	307	-	24	-
Rungan	7	1	618	69	55	7
Rungan Hulu	3	-	374	-	23	-
Rungan Barat	2	-	213	-	21	-
Sepang	4	-	455	-	51	-
Mihing Raya	3	1	432	17	37	8
Kurun	8	1	1 556	26	116	3
Tewah	9	-	1 049	-	74	-
Kahayan Hulu Utara	5	-	467	-	30	-
Damang Batu	4	-	218	-	21	-
Miri Manasa	2	1	153	24	16	4
<b>Gunung Mas</b>	<b>55</b>	<b>4</b>	<b>6 405</b>	<b>136</b>	<b>515</b>	<b>22</b>

Sumber : <http://dapo.dikdasmen.kemdikbud.go.id> diakses pada 8 Agustus 2018

Source : <http://dapo.dikdasmen.kemdikbud.go.id> accessed on 8 August 2018

**Tabel 4.1.10 Banyaknya Sekolah, Murid dan Guru Sekolah Menengah Pertama (SMP) menurut Kecamatan di Kabupaten Gunung Mas, 2017/2018**  
*Number of Schools, Students and Teachers in Junior High Schools by Subdistrict in Gunung Mas Regency, 2017/2018*

Kecamatan Subdistrict	Sekolah School	Murid Students	Guru Teacher	Rasio Murid- Guru Pupil-Teacher Ratio
(1)	(2)	(3)	(4)	(5)
Manuhing	5	563	47	11,98
Manuhing Raya	3	307	24	12,79
Rungan	8	687	62	11,08
Rungan Hulu	3	374	23	16,26
Rungan Barat	2	213	21	10,14
Sepang	4	455	51	8,92
Mihing Raya	4	449	45	9,98
Kurun	9	1 582	119	13,29
Tewah	9	1 049	74	14,18
Kahayan Hulu Utara	5	467	30	15,57
Damang Batu	4	218	21	10,38
Miri Manasa	3	177	20	8,85
<b>Jumlah/Total</b>	<b>59</b>	<b>6 541</b>	<b>537</b>	<b>12,18</b>

Sumber: <http://dapo.dikdasmen.kemdikbud.go.id> diakses pada 8 Agustus 2018

Source: <http://dapo.dikdasmen.kemdikbud.go.id> accessed on 8 August 2018

**Tabel 4.1.11 Banyaknya Sekolah, Murid dan Guru Sekolah Menengah Atas (SMA) menurut Kecamatan dan Status Sekolah di Kabupaten Gunung Mas, 2017/2018**  
*Number of Schools, Students and Teachers in Senior High Schools by Subdistrict and Status of School in Gunung Mas Regency, 2017/2018*

Kecamatan Subdistrict	Sekolah School		Murid Students		Guru Teacher	
	Negeri State	Swasta Private	Negeri State	Swasta Private	Negeri State	Swasta Private
(1)	(2)	(3)	(4)	(5)	(6)	(7)
Manuhing	1	-	285	-	19	-
Manuhing Raya	1	-	120	-	12	-
Rungan	1	-	434	-	26	-
Rungan Hulu	-	-	-	-	-	-
Rungan Barat	1	-	104	-	9	-
Sepang	1	-	337	-	26	-
Mihing Raya	1	-	61	-	11	-
Kurun	2	1	788	75	51	10
Tewah	2	-	750	-	38	-
Kahayan Hulu Utara	1	-	262	-	13	-
Damang Batu	1	-	53	-	10	-
Miri Manasa	1	-	50	-	8	-
<b>Gunung Mas</b>	<b>13</b>	<b>1</b>	<b>3 244</b>	<b>75</b>	<b>223</b>	<b>10</b>

Sumber: <http://dapo.dikdasmen.kemdikbud.go.id> diakses pada 8 Agustus 2018

Source: <http://dapo.dikdasmen.kemdikbud.go.id> accessed on 8 August 2018

**Tabel 4.1.12 Banyaknya Sekolah, Murid dan Guru Sekolah Menengah Atas (SMA) menurut Kecamatan di Kabupaten Gunung Mas, 2017/2018**  
*Number of Schools, Students and Teachers in Senior High Schools by Subdistrict in Gunung Mas Regency, 2017/2018*

Kecamatan <i>Subdistrict</i>	Sekolah <i>School</i>	Murid <i>Students</i>	Guru <i>Teacher</i>	Rasio Murid- Guru <i>Pupil-Teacher Ratio</i>
(1)	(2)	(3)	(4)	(5)
Manuhing	1	285	19	15,00
Manuhing Raya	1	120	12	10,00
Rungan	1	434	26	16,69
Rungan Hulu	-	-	-	-
Rungan Barat	1	104	9	11,56
Sepang	1	337	26	12,96
Mihing Raya	1	61	11	5,55
Kurun	3	863	61	14,15
Tewah	2	750	38	19,74
Kahayan Hulu Utara	1	262	13	20,15
Damang Batu	1	53	10	5,30
Miri Manasa	1	50	8	6,25
<b>Jumlah/Total</b>	<b>14</b>	<b>3 319</b>	<b>233</b>	<b>14,24</b>

Sumber: <http://dapo.dikdasmen.kemdikbud.go.id> diakses pada 8 Agustus 2018  
 Source: <http://dapo.dikdasmen.kemdikbud.go.id> accessed on 8 August 2018

**Tabel 4.1.13 Banyaknya Sekolah, Murid dan Guru Sekolah Menengah Kejuruan (SMK) menurut Kecamatan dan Status Sekolah di Kabupaten Gunung Mas, 2017/2018**

*Number of Schools, Students and Teachers in Vocational Senior High Schools by Subdistrict and Status of School in Gunung Mas Regency, 2017/2018*

Kecamatan Subdistrict	Sekolah School		Murid Students		Guru Teacher	
	Negeri State	Swasta Private	Negeri State	Swasta Private	Negeri State	Swasta Private
(1)	(2)	(3)	(4)	(5)	(6)	(7)
Manuhing	-	-	-	-	-	-
Manuhing Raya	-	-	-	-	-	-
Rungan	-	-	-	-	-	-
Rungan Hulu	1	-	166	-	14	-
Rungan Barat	-	-	-	-	-	-
Sepang	-	-	-	-	-	-
Mihing Raya	1	-	131	-	19	-
Kurun	1	1	353	12	32	1
Tewah	-	-	-	-	-	-
Kahayan Hulu Utara	-	-	-	-	-	-
Damang Batu	-	-	-	-	-	-
Miri Manasa	-	-	-	-	-	-
<b>Gunung Mas</b>	<b>3</b>	<b>1</b>	<b>650</b>	<b>12</b>	<b>68</b>	<b>1</b>

Sumber: <http://dapo.dikdasmn.kemdikbud.go.id> diakses pada 8 Agustus 2018

Source: <http://dapo.dikdasmn.kemdikbud.go.id> accessed on 8 August 2018

**Tabel 4.1.14 Banyaknya Sekolah, Murid dan Guru Sekolah Menengah Kejuruan (SMK) menurut Kecamatan di Kabupaten Gunung Mas, 2017/2018**  
*Number of Schools, Students and Teachers in Vocational Senior High Schools by Subdistrict in Gunung Mas Regency, 2017/2018*

Kecamatan Subdistrict	Sekolah School	Murid Students	Guru Teacher	Rasio Murid- Guru Pupil-Teacher Ratio
(1)	(2)	(3)	(4)	(5)
Manuhing	-	-	-	-
Manuhing Raya	-	-	-	-
Rungan	-	-	-	-
Rungan Hulu	1	166	14	11,86
Rungan Barat	-	-	-	-
Sepang	-	-	-	-
Mihing Raya	1	131	19	6,89
Kurun	2	365	33	11,06
Tewah	-	-	-	-
Kahayan Hulu Utara	-	-	-	-
Damang Batu	-	-	-	-
Miri Manasa	-	-	-	-
<b>Gunung Mas</b>	<b>4</b>	<b>662</b>	<b>69</b>	<b>9,59</b>

Sumber: <http://dapo.dikdasmen.kemdikbud.go.id> diakses pada 8 Agustus 2018

Source: <http://dapo.dikdasmen.kemdikbud.go.id> accessed on 8 August 2018

**Tabel 4.1.15 Banyaknya Sekolah, Murid dan Guru Madrasah Ibtidaiyah (MI) menurut Kecamatan dan Status Sekolah di Kabupaten Gunung Mas, 2017/2018**  
*Number of Schools, Students and Teachers in Madrasah Ibtidaiyah by Subdistrict and Status of School in Gunung Mas Regency, 2017/2018*

Kecamatan Subdistrict	Sekolah School		Murid Students		Guru Teacher	
	Negeri State	Swasta Private	Negeri State	Swasta Private	Negeri State	Swasta Private
(1)	(2)	(3)	(4)	(5)	(6)	(7)
Manuhing	-	-	-	-	-	-
Manuhing Raya	-	-	-	-	-	-
Rungan	-	-	-	-	-	-
Rungan Hulu	-	-	-	-	-	-
Rungan Barat	-	-	-	-	-	-
Sepang	-	-	-	-	-	-
Mihing Raya	-	-	-	-	-	-
Kurun	-	2	-	212	-	12
Tewah	1	-	195	-	12	-
Kahayan Hulu Utara	-	-	-	-	-	-
Damang Batu	-	-	-	-	-	-
Miri Manasa	-	-	-	-	-	-
<b>Gunung Mas</b>	<b>1</b>	<b>2</b>	<b>195</b>	<b>212</b>	<b>12</b>	<b>12</b>

Sumber: Kantor Kementerian Agama Kabupaten Gunung Mas  
 Source: Religion Ministry Office of Gunung Mas Regency

**Tabel 4.1.16 Banyaknya Sekolah, Murid dan Guru Madrasah Ibtidaiyah (MI) menurut Kecamatan di Kabupaten Gunung Mas, 2017/2018**  
*Number of Schools, Students and Teachers in Madrasah Ibtidaiyah by Subdistrict in Gunung Mas Regency, 2017/2018*

Kecamatan Subdistrict	Sekolah School	Murid Students	Guru Teacher	Rasio Murid- Guru Pupil-Teacher Ratio
(1)	(2)	(3)	(4)	(5)
Manuhing	-	-	-	-
Manuhing Raya	-	-	-	-
Rungan	-	-	-	-
Rungan Hulu	-	-	-	-
Rungan Barat	-	-	-	-
Sepang	-	-	-	-
Mihing Raya	-	-	-	-
Kurun	2	212	12	17,67
Tewah	1	195	12	16,25
Kahayan Hulu Utara	-	-	-	-
Damang Batu	-	-	-	-
Miri Manasa	-	-	-	-
<b>Gunung Mas</b>	<b>3</b>	<b>407</b>	<b>24</b>	<b>16,96</b>

Sumber: Kantor Kementerian Agama Kabupaten Gunung Mas  
 Source: Religion Ministry Office of Gunung Mas Regency



**Tabel 4.1.17 Banyaknya Sekolah, Murid dan Guru Madrasah Tsanawiyah (MTs) menurut Kecamatan dan Status Sekolah di Kabupaten Gunung Mas, 2017/2018**  
*Number of Schools, Students and Teachers in Madrasah Tsanawiyah by Subdistrict and Status of School in Gunung Mas Regency, 2017/2018*

Kecamatan Subdistrict	Sekolah School		Murid Students		Guru Teacher	
	Negeri State	Swasta Private	Negeri State	Swasta Private	Negeri State	Swasta Private
(1)	(2)	(3)	(4)	(5)	(6)	(7)
Manuhing	-	-	-	-	-	-
Manuhing Raya	-	-	-	-	-	-
Rungan	-	-	-	-	-	-
Rungan Hulu	-	-	-	-	-	-
Rungan Barat	-	-	-	-	-	-
Sepang	-	-	-	-	-	-
Mihing Raya	-	-	-	-	-	-
Kurun	-	1	-	60	-	16
Tewah	-	1	-	39	-	9
Kahayan Hulu Utara	-	-	-	-	-	-
Damang Batu	-	-	-	-	-	-
Miri Manasa	-	-	-	-	-	-
<b>Gunung Mas</b>	-	<b>2</b>	-	<b>99</b>	-	<b>25</b>

Sumber: Kantor Kementerian Agama Kabupaten Gunung Mas  
 Source: Religion Ministry Office of Gunung Mas Regency

**Tabel 4.1.18 Banyaknya Sekolah, Murid dan Guru Madrasah Tsanawiyah (MTs) menurut Kecamatan di Kabupaten Gunung Mas, 2017/2018**  
*Number of Schools, Students and Teachers in Madrasah Tsanawiyah by Subdistrict in Gunung Mas Regency, 2017/2018*

Kecamatan Subdistrict	Sekolah School	Murid Students	Guru Teacher	Rasio Murid- Guru Pupil-Teacher Ratio
(1)	(2)	(3)	(4)	(5)
Manuhing	-	-	-	-
Manuhing Raya	-	-	-	-
Rungan	-	-	-	-
Rungan Hulu	-	-	-	-
Rungan Barat	-	-	-	-
Sepang	-	-	-	-
Mihing Raya	-	-	-	-
Kurun	1	60	16	3,75
Tewah	1	39	9	4,33
Kahayan Hulu Utara	-	-	-	-
Damang Batu	-	-	-	-
Miri Manasa	-	-	-	-
<b>Jumlah/Total</b>	<b>2</b>	<b>99</b>	<b>25</b>	<b>3,96</b>

Sumber: Kantor Kementerian Agama Kabupaten Gunung Mas  
 Source: Religion Ministry Office of Gunung Mas Regency

**Tabel 4.1.19 Jumlah Peserta Ujian Nasional dan Kelulusan menurut Jenjang Pendidikan di Kabupaten Gunung Mas, 2016/2017**  
*Number of Participants of National Examination and Graduation by Level of Education in Gunung Mas Regency, 2016/2017*

	<b>Tingkat Level</b>	<b>Peserta Participants</b>	<b>Lulus Graduate</b>	<b>% Kelulusan %Graduation</b>
	(1)	(2)	(3)	(4)
1.	Sekolah Dasar (SD)/ Primary School	2 523	2 474	98,06
2.	Sekolah Menengah Pertama (SMP)/Junior High School	1 905	1 905	100,00
3.	Sekolah Menengah Atas (SMA)/ General Senior High School	893	878	98,32
4.	Sekolah Menengah Kejuruan (SMK)/ Vocational Senior High School	88	88	100,00

Sumber: Dinas Pendidikan dan Kebudayaan Kabupaten Gunung Mas  
 Source: Education and Cultural Office of Gunung Mas Regency

## 4.2 KESEHATAN/HEALTH

**Tabel 4.2.1 Banyaknya Fasilitas Kesehatan menurut Kecamatan di Kabupaten Gunung Mas, 2017**  
*Table*  
*Number of Health Facilities by Subdistricts in Gunung Mas Regency, 2017*

Kecamatan <i>Subdistrict</i>	Rumah Sakit <i>Hospital</i>	Puskesmas <i>Public Health Center</i>	Pustu <i>Public Health Sub Centre</i>	Rumah Bersalin/ Poskesdes
(1)	(2)	(3)	(4)	(5)
Manuhing	-	1	5	5
Manuhing Raya	-	1	2	3
Rungan	-	1	6	2
Rungan Hulu	-	1	1	3
Rungan Barat	-	1	3	3
Sepang	-	1	3	2
Mihing Raya	-	1	4	1
Kurun	1	3	9	2
Tewah	-	1	10	3
Kahayan Hulu Utara	-	1	5	4
Damang Batu	-	2	1	2
Miri Manasa	-	2	1	1
<b>Gunung Mas</b>	<b>1</b>	<b>16</b>	<b>50</b>	<b>31</b>

Sumber: Dinas Kesehatan Kabupaten Gunung Mas  
*Source: Health Office of Gunung Mas Regency*

**Tabel 4.2.2 Banyaknya Tenaga Kesehatan menurut Fasilitas Kesehatan dan Kecamatan di Kabupaten Gunung Mas, 2016**  
*Number of Medicians by Health Facilities and Subdistricts in Gunung Mas Regency, 2016*

Kecamatan Subdistrict	Rumah Sakit Hospital	Puskesmas Public Health Center	Pustu Public Health Sub Centre	Rumah Bersalin/ Poskesdes
(1)	(2)	(3)	(4)	(5)
Manuhing	-	29	9	1
Manuhing Raya	-	20	6	2
Rungan	-	28	7	1
Rungan Hulu	-	14	3	1
Rungan Barat	-	17	4	1
Sepang	-	25	18	1
Mihing Raya	-	23	16	1
Kurun	135	52	23	3
Tewah	-	47	16	5
Kahayan Hulu Utara	-	27	7	3
Damang Batu	-	17	4	4
Miri Manasa	-	13	1	-
<b>Gunung Mas</b>	<b>135</b>	<b>312</b>	<b>114</b>	<b>23</b>

Sumber: Dinas Kesehatan Kabupaten Gunung Mas  
 Source: Health Office of Gunung Mas Regency

**Tabel 4.2.3 Banyaknya Tenaga Kesehatan menurut spesifikasi teknis di Kabupaten Gunung Mas, 2016-2017**

*Table*

*The number of health personnel according to the technical specifications in Gunung Mas Regency, 2016- 2017*

Jenis Tenaga Kesehatan <i>Kind of Medicians</i>	Tahun / Years	
	2016	2017
(1)	(2)	(3)
<b>Tenaga Teknis</b>		
1. Dokter Umum	24	24
2. Dokter Gigi	3	3
3. Dokter Ahli Kandungan	1	1
4. Dokter Ahli Bedah	-	1
5. Dokter Ahli Anak-anak	1	-
6. Dokter Ahli Penyakit Dalam	1	-
7. Dokter Ahli Syaraf	-	-
8. Dokter Ahli Mata	-	-
9. Apoteker	1	6
10. Sarjana Kesehatan Masyarakat	9	26
11. Penilik Kesehatan	-	-
12. Ahli Gizi	9	14
13. Perawat	318	307
14. Bidan	153	206
15. Sanitarian/SPPH	-	7
16. Perawat Gigi/SPRG	12	6
17. Penjenang Kesehatan	-	-
18. Asisten Apoteker	-	11
19. Lain-lain	-	56

Sumber: Dinas Kesehatan Kabupaten Gunung Mas

Source: Health Office of Gunung Mas Regency

**Tabel 4.2.4 Jumlah Tenaga Medis, Paramedis dan Non Medis di Rumah Sakit Menurut Kecamatan di Kabupaten Gunung Mas, 2017**  
*Number of Medicians and Unmedicians in Hospital by Subdistricts in Gunung Mas Regency, 2017*

Kecamatan Subdistrict	Jumlah Rumah Sakit Number of Hospital	Jumlah Tenaga Kesehatan / Number of Medicians			
		Medis Medics	Paramedis Paramedics		Non Medis Non- Medics
			Perawat Nurse	Non Perawat Non-Nurse	
(1)	(2)	(3)	(4)	(5)	(6)
Manuhing	-	-	-	-	-
Manuhing Raya	-	-	-	-	-
Rungan	-	-	-	-	-
Rungan Hulu	-	-	-	-	-
Rungan Barat	-	-	-	-	-
Sepang	-	-	-	-	-
Mihing Raya	-	-	-	-	-
Kurun	1	19	101	6	35
Tewah	-	-	-	-	-
Kahayan Hulu Utara	-	-	-	-	-
Damang Batu	-	-	-	-	-
Miri Manasa	-	-	-	-	-
<b>Gunung Mas</b>	<b>1</b>	<b>19</b>	<b>101</b>	<b>6</b>	<b>35</b>

Sumber: Dinas Kesehatan Kabupaten Gunung Mas  
 Source: Health Office of Gunung Mas Regency

**Tabel 4.2.5 Jumlah Rumah Sakit, Jumlah Kamar Rawat Inap, dan Kapasitas Tempat Tidur Rawat Inap menurut Kecamatan di Kabupaten Gunung Mas, 2017**  
*Number of Hospital, Inpatient Room Number, and Capacity Inpatient Beds by Subdistricts in Gunung Mas Regency, 2017*

<b>Kecamatan</b> <i>Subdistrict</i>	<b>Jumlah Rumah Sakit</b> <i>Number of Hospitals</i>	<b>Jumlah Kamar Rawat Inap</b> <i>Number of Rooms</i>	<b>Kapasitas Tempat Tidur</b> <i>Capacity of Beds</i>
(1)	(2)		(4)
Manuhing	-	-	-
Manuhing Raya	-	-	-
Rungan	-	-	-
Rungan Hulu	-	-	-
Rungan Barat	-	-	-
Sepang	-	-	-
Mihing Raya	-	-	-
Kurun	1	7	62
Tewah	-	-	-
Kahayan Hulu Utara	-	-	-
Damang Batu	-	-	-
Miri Manasa	-	-	-

Sumber: Rumah Sakit Umum Daerah Kuala Kurun  
 Source: Health Office of Gunung Mas Regency



**Tabel 4.2.6 Jumlah Dukun Bayi Menurut Kecamatan di Kabupaten Gunung Mas, 2017**  
*Number of Baby Shamans by Subdistricts in Gunung Mas Regency, 2017*

Kecamatan <i>Subdistrict</i>	Dukun Bayi/ <i>Dukun</i>		Jumlah <i>Total</i>
	Bermitra dengan Bidan <i>Partnering with Midwives</i>	Tidak Bermitra <i>Do not Partnering with Midwives</i>	
	(1)	(2)	
Manuhing	-	13	13
Manuhing Raya	-	8	8
Rungan	-	14	14
Rungan Hulu	-	15	15
Rungan Barat	-	18	18
Sepang	-	13	13
Mihing Raya	-	12	12
Kurun	-	40	40
Tewah	-	42	42
Kahayan Hulu Utara	-	-	-
Damang Batu	-	8	8
Miri Manasa	-	18	18
<b>Gunung Mas</b>	-	<b>201</b>	<b>201</b>

Sumber: Dinas Kesehatan Kabupaten Gunung Mas  
*Source: Health Office of Gunung Mas Regency*

**Tabel 4.2.7 Jumlah Kunjungan Wanita Hamil, Nifas/Menyusui, Bayi dan Anak Menurut Kecamatan di Kabupaten Gunung Mas, 2017**  
*Number of Visited Pregnancy Woman, Nifas, Baby and Child by Subdistricts in Gunung Mas Regency, 2017*

Kecamatan Subdistrict	Jumlah Kunjungan/Number of Visited			
	Wanita Hamil Pregnancy Woman	Nifas/Menyusui Nifas	Bayi Baby	Anak Child
(1)	(2)	(3)	(4)	(5)
Manuhing	219	188	175	578
Manuhing Raya	140	132	117	388
Rungan	262	204	200	687
Rungan Hulu	154	146	132	416
Rungan Barat	136	125	129	437
Sepang	178	172	149	510
Mihing Raya	156	126	115	377
Kurun	685	620	583	1 978
Tewah	457	442	410	1 444
Kahayan Hulu Utara	196	190	171	590
Damang Batu	101	95	85	313
Miri Manasa	104	81	83	288
<b>Gunung Mas</b>	<b>2 788</b>	<b>2 521</b>	<b>2 349</b>	<b>8 006</b>
<b>2016</b>	<b>2 823</b>	<b>1 956</b>	<b>1 887</b>	<b>5 874</b>
<b>2015</b>	<b>2 124</b>	<b>1 883</b>	<b>1 759</b>	<b>5 411</b>

Sumber : Dinas Kesehatan Kabupaten Gunung Mas  
 Source : Health Office of Gunung Mas Regency

**Tabel 4.2.8** **Persentase Perempuan Pernah Kawin Berumur 15-49 Tahun yang Pernah Melahirkan Dua Tahun Terakhir menurut Pendidikan dan Tempat Melahirkan di Kabupaten Gunung Mas, 2017**  
*Percentage of Ever Married Women Aged 15–49 Years Who gave birth in the Last Two Years by Educational Level and Birth Place in Gunung Mas Regency, 2017*

<b>Pendidikan Tertinggi</b> <i>Educational Level</i>	<b>Fasilitas Kesehatan</b> <i>Health Facility</i>	<b>Bukan Fasilitas Kesehatan</b> <i>Non Health Facility</i>
(1)	(2)	(3)
Tidak Pernah Sekolah/ <i>Unattend School</i>	-	NA
SD/ <i>Elementary School</i>	NA	75,63
SMP/ <i>Junior High School</i>	17,53	82,47
SMA/ <i>Senior High School</i>	51,80	48,20
<b>Gunung Mas</b>	<b>29,13</b>	<b>70,87</b>

Sumber: Survei Sosial Ekonomi Maret 2017, Badan Pusat Statistik  
 Source: National Socio Economic Survey March 2017, BPS - Statistics

**Tabel 4.2.9 Jumlah Persalinan Hidup dan Persalinan Mati Menurut Kecamatan di Kabupaten Gunung Mas, 2017**  
*Number of Life Birth and Still Birth by Subdistricts in Gunung Mas Regency, 2017*

Kecamatan Subdistrict	Persalinan Hidup <i>Life Birth</i>		Persalinan Mati <i>Still Birth</i>	
	Ibu <i>Mother</i>	Anak <i>Child</i>	Ibu <i>Mother</i>	Anak <i>Child</i>
(1)	(2)	(3)	(4)	(5)
Manuhing	189	189	-	-
Manuhing Raya	135	133	-	2
Rungan	246	245	-	1
Rungan Hulu	152	152	1	1
Rungan Barat	129	127	-	2
Sepang	172	168	-	4
Mihing Raya	152	148	-	4
Kurun	637	632	1	6
Tewah	468	467	1	2
Kahayan Hulu Utara	208	205	-	3
Damang Batu	96	96	-	-
Miri Manasa	99	91	-	8
<b>Gunung Mas</b>	<b>2 683</b>	<b>2 653</b>	<b>3</b>	<b>33</b>
<b>2016</b>	<b>2 703</b>	<b>2 687</b>	<b>6</b>	<b>22</b>
<b>2015</b>	<b>1 891</b>	<b>1 891</b>	<b>3</b>	<b>16</b>

Sumber: Dinas Kesehatan Kabupaten Gunung Mas

Source: Health Office of Gunung Mas Regency

**Tabel 4.2.10 Jumlah Penderita dan Korban Penyakit Menular dan Kusta Menurut Kecamatan di Kabupaten Gunung Mas, 2017**  
*Number of Infectious Disease and Leprosy Patients by Subdistricts in Gunung Mas Regency, 2017*

Kecamatan Subdistrict	Penderita <i>Diseases Patient</i>		Korban/Meninggal <i>Victims</i>	
	Penyakit Menular <i>Infectious Desease</i>	Kusta <i>Leprosy</i>	Penyakit Menular <i>Infectious Desease</i>	Kusta <i>Leprosy</i>
(1)	(2)	(3)	(4)	(5)
Manuhing	9	-	1	-
Manuhing Raya	5	2	1	-
Rungan	4	1	-	-
Rungan Hulu	1	-	-	-
Rungan Barat	3	1	-	-
Sepang	11	-	-	-
Mihing Raya	6	-	-	-
Kurun	12	-	1	-
Tewah	10	1	-	-
Kahayan Hulu Utara	15	3	-	-
Damang Batu	-	-	-	-
Miri Manasa	1	-	-	-
<b>Gunung Mas</b>	<b>77</b>	<b>8</b>	<b>3</b>	<b>-</b>

Sumber: Dinas Kesehatan Kabupaten Gunung Mas  
*Source: Health Office of Gunung Mas Regency*

**Tabel 4.2.11 Jumlah Kasus 10 Penyakit Terbanyak di Kabupaten Gunung Mas, 2017**

*Table Number of Top 10 Diseases case in Gunung Mas, 2017*

	<b>Kecamatan</b> <i>Subdistrict</i>	<b>Jumlah Kasus</b> <i>Number of Cases</i>
	(1)	(2)
1.	ISPA	12 765
2.	Gastritis	4 023
3.	Penyakit Sistem Otot dan Jaringan/ <i>Muscles and Network System Diseases</i>	3 318
4.	Diare/ <i>Diarrhea</i>	1 564
5.	Hipertensi/ <i>Hypertension</i>	2 984
6.	Observasi Febris	3 216
7.	Penyakit Lain-lain/ <i>Others Diseases</i>	1 986
8.	Penyakit Kulit Alergi/ <i>Skin Allergies</i>	1 225
9.	Kecelakaan/ <i>Accidents</i>	1 041
10.	Anemia	1 011

Sumber: Dinas Kesehatan Kabupaten Gunung Mas

Source: Health Office of Gunung Mas Regency

**Tabel 4.2.12 Banyaknya Balita yang Pernah Mendapat Imunisasi menurut Jenis Imunisasi di Kabupaten Gunung Mas, 2017**

*Number of Children Under Five Years who had Immunization by Kind of Immunization in Gunung Mas, 2017*

Kecamatan <i>Subdistrict</i>	Jenis Imunisasi / <i>Kind of Immunization</i>					
	BCG <i>BCG</i>	Campak <i>Measles</i>	DPT <i>DPT</i>	Polio <i>Polio</i>	Tetanus <i>Tetanus</i>	Hepatitis B <i>Hepatitis B</i>
(1)	(2)	(3)	(4)	(5)	(6)	(7)
Manuhing	192	158	206	197	166	109
Manuhing Raya	117	99	88	108	97	47
Rungan	201	180	174	173	61	136
Rungan Hulu	104	116	109	101	91	82
Rungan Barat	93	89	75	87	83	91
Sepang	180	157	193	197	150	189
Mihing Raya	122	136	127	144	128	121
Kurun	555	511	501	478	393	575
Tewah	316	323	308	273	175	381
Kahayan Hulu Utara	90	163	119	119	155	117
Damang Batu	74	92	78	82	107	87
Miri Manasa	93	93	73	78	26	72
<b>Gunung Mas</b>	<b>2 137</b>	<b>2 117</b>	<b>2 051</b>	<b>2 037</b>	<b>1 632</b>	<b>2 007</b>

Sumber: Dinas Kesehatan Kabupaten Gunung Mas

Source: Health Office of Gunung Mas Regency

**Tabel 4.2.13 Persentase Balita Yang Pernah Mendapat Imunisasi Menurut Jenis Kelamin dan Jenis Imunisasi di Kabupaten Gunung Mas, 2017**  
*Percentage of Children Under Five Years Who Had Immunization by Sex and Type of Immunization in Gunung Mas Regency, 2017*

	<b>Jenis Imunisasi</b> <i>Type of Immunization</i>	<b>Laki-Laki</b> <i>Male</i>	<b>Perempuan</b> <i>Female</i>	<b>Rata-rata</b> <i>Average</i>
	(1)	(2)	(3)	(4)
1.	BCG/BCG	87,18	91,71	89,40
2.	DPT/DPT	91,03	89,13	90,10
3.	Polio/Polio	91,95	91,73	91,84
4.	Campak/Measles	86,75	68,39	77,75
5.	Hepatitis B/Hepatitis B	85,62	82,87	84,27

Sumber: Survei Sosial Ekonomi Maret 2017, Badan Pusat Statistik  
 Source: National Socio Economic Survey March 2017, BPS - Statistics



**Tabel 4.2.14 Jumlah Klinik KB dan Pasangan Usia Subur (PUS) Menurut Kecamatan di Kabupaten Gunung Mas, 2017**  
*Number of Family Planning Clinics and Fertilized Age Couples by Subdistricts in Gunung Mas, 2017*

Kecamatan Subdistrict	Klinik KB / Clinic of Family Planning		PUS Fertilized Age Couples
	Pemerintah State	Swasta Private	
(1)	(2)	(3)	(4)
Manuhing	10	12	1 556
Manuhing Raya	6	2	1 306
Rungan	9	3	2 073
Rungan Hulu	6	5	1 754
Rungan Barat	6	1	1 143
Sepang	6	4	1 261
Mihing Raya	6	1	1 306
Kurun	15	14	6 472
Tewah	11	9	4 301
Kahayan Hulu Utara	6	7	1 550
Damang Batu	4	5	969
Miri Manasa	4	2	926
<b>Gunung Mas</b>	<b>89</b>	<b>65</b>	<b>24 617</b>

Sumber: Dinas Pengendalian Penduduk dan Keluarga Berencana Kabupaten Gunung Mas  
 Source: Population Control and Family Planning Office of Gunung Mas Regency

**Tabel 4.2.15 Jumlah Peserta KB Menurut Jalur Pelayanan dan Kecamatan di Kabupaten Gunung Mas, 2017**  
*Number of Family Planning Participants by Serviced Stripe and Subdistricts in Gunung Mas, 2017*

Kecamatan Subdistrict	Akseptor Aktif <i>Active Acceptors</i>		Akseptor Baru <i>New Acceptors</i>	
	Target <i>Target</i>	Realisasi <i>Realization</i>	Target <i>Target</i>	Realisasi <i>Realization</i>
(1)	(2)	(3)	(4)	(5)
Manuhing	1 012	991	1 556	92
Manuhing Raya	849	743	241	89
Rungan	1 348	1 718	383	361
Rungan Hulu	1 141	1 154	324	238
Rungan Barat	743	1 726	211	185
Sepang	820	2 194	233	131
Mihing Raya	849	1 263	241	71
Kurun	4 019	3 479	1 196	1 368
Tewah	2 083	1 042	795	231
Kahayan Hulu Utara	894	1 225	286	287
Damang Batu	649	1 017	179	235
Miri Manasa	545	1 263	171	95
<b>Gunung Mas</b>	<b>14 952</b>	<b>17 815</b>	<b>5 816</b>	<b>3 383</b>

Sumber: Dinas Pengendalian Penduduk dan Keluarga Berencana Kabupaten Gunung Mas  
*Source: Population Control and Family Planning Office of Gunung Mas Regency*

**Tabel 4.2.16 Jumlah Akseptor KB Aktif Menurut Jenis Kontrasepsi yang Digunakan di Kabupaten Gunung Mas, 2017**  
*Number of Active Family Planning Acceptors by Kind of Used Contraceptive in Gunung Mas, 2017*

Kecamatan Subdistrict	Jenis Alat Kontrasepsi / Kind of Contraceptive			
	IUD	MOP	MOW	Implan Implant
(1)	(2)	(3)	(4)	(5)
Manuhing	-	8	5	207
Manuhing Raya	-	-	-	97
Rungan	-	-	1	223
Rungan Hulu	-	-	-	158
Rungan Barat	-	-	-	157
Sepang	2	-	-	227
Mihing Raya	-	-	-	126
Kurun	37	10	119	297
Tewah	25	-	4	210
Kahayan Hulu Utara	-	-	-	143
Damang Batu	-	-	-	7
Miri Manasa	-	-	-	127
<b>Gunung Mas</b>	<b>64</b>	<b>18</b>	<b>129</b>	<b>1 979</b>

Sumber: Dinas Pengendalian Penduduk dan Keluarga Berencana Kabupaten Gunung Mas  
 Source: Population Control and Family Planning Office of Gunung Mas Regency

Lanjutan Tabel 4.2.16/Continued Table 4.2.16

Kecamatan Subdistrict	Jenis Alat Kontrasepsi / Kind of Contrateptive			
	Suntik Injecting	Pil Pill	Kondom Condom	Jumlah
(1)	(2)	(3)	(4)	(5)
Manuhing	557	198	16	991
Manuhing Raya	461	180	5	743
Rungan	1 148	336	10	1 718
Rungan Hulu	794	194	8	1 154
Rungan Barat	1 372	216	17	1 762
Sepang	1 661	283	21	2 194
Mihing Raya	845	287	5	1 263
Kurun	2 500	407	109	3 479
Tewah	518	245	40	1 042
Kahayan Hulu Utara	778	285	19	1 225
Damang Batu	781	224	5	1 017
Miri Manasa	639	236	5	1 007
<b>Gunung Mas</b>	<b>12 054</b>	<b>3 091</b>	<b>260</b>	<b>17 595</b>

Sumber: Dinas Pengendalian Penduduk dan Keluarga Berencana Kabupaten Gunung Mas  
 Source: Population Control and Family Planning Office of Gunung Mas Regency

### 4.3 AGAMA/RELIGION

**Tabel 4.3.1** **Persentase Penduduk Menurut Kecamatan dan Agama yang Dianut di Kabupaten Gunung Mas, 2017**  
*Percentage of Population by Subdistricts and Religion in Gunung Mas Regency, 2017*

Kecamatan Subdistrict	Agama / Religion					Jumlah Total
	Islam Moslem	Kristen Christian	Katolik Catholic	Hindu /Kaha ringan Kaha- ringan	Budha Budha	
(1)	(2)	(3)	(4)	(5)	(6)	(7)
Manuhing	33,44	49,74	2,99	13,83	-	100,00
Manuhing raya	4,74	73,34	3,26	18,65	-	100,00
Rungan	25,56	54,15	1,49	18,79	-	100,00
Rungan hulu	5,15	54,56	0,13	40,16	-	100,00
Rungan Barat	14,56	40,27	4,19	40,97	-	100,00
Sepang	15,20	72,69	1,80	10,31	-	100,00
Mihing raya	8,15	72,43	0,89	18,53	-	100,00
Kurun	30,87	61,82	1,74	5,57	-	100,00
Tewah	21,74	69,15	1,15	7,96	-	100,00
Kahayan Hulu Utara	11,70	67,18	1,16	19,96	-	100,00
Damang batu	1,26	61,28	0,80	36,65	-	100,00
Miri manasa	2,30	69,95	0,63	27,12	-	100,00
<b>Gunung Mas</b>	<b>19,77</b>	<b>62,54</b>	<b>1,65</b>	<b>16,04</b>	<b>-</b>	<b>100,00</b>

Sumber: Kementerian Agama Kabupaten Gunung Mas  
 Source: Religion Ministry Office of Gunung Mas Regency

**Tabel 4.3.2 Banyaknya Jemaah Haji di Kabupaten Gunung Mas, 2000-2017**  
*Table Number of Moslem Pilgrims in Gunung Mas Regency, 2000-2017*

Tahun Years	Jemaah Haji / Moslem Pilgrims		
	Laki-laki Male	Perempuan Female	Jumlah Total
(1)	(2)	(3)	(4)
2000	83	72	155
2001	84	73	157
2002	85	75	160
2003	86	76	162
2004	88	79	167
2005	1	-	1
2006	1	1	2
2007	6	5	11
2008	16	17	33
2009	3	3	6
2010	2	2	4
2011	3	2	5
2012	5	7	12
2013	5	7	12
2014	1	4	5
2015	6	6	12
2016	11	10	21
2017	10	9	19

Sumber: Kementerian Agama Kabupaten Gunung Mas  
 Source: Religion Ministry Office of Gunung Mas Regency

**Tabel 4.3.3 Banyaknya Tempat Ibadah di Kabupaten Gunung Mas, 2001-2017**  
*Table Number of Religious Workshop Facility in Gunung Mas Regency, 2001-2017*

Tahun Years	Banyaknya Tempat Ibadah / Number of Religious Workshop Facilities			
	Masjid Masjid	Langgar/ Mushola	Gereja Church	Pura/Balai Basarah
(1)	(2)	(3)	(4)	(5)
2001	20	3	110	5
2002	22	8	111	5
2003	22	8	111	6
2004	22	8	111	8
2005	22	8	215	21
2006	22	10	237	37
2007	22	9	249	42
2008	22	13	239	44
2009	24	13	239	44
2010	24	13	257	44
2011	36	8	257	44
2012	36	8	257	44
2013	38	16	272	54
2014	38	21	296	54
2015	39	23	261	50
2016	39	23	261	58
2017	44	23	263	50

Sumber: Kementerian Agama Kabupaten Gunung Mas  
 Source: Religion Ministry Office of Gunung Mas Regency

**Tabel 4.3.4 Banyaknya Tempat Ibadah Menurut Kecamatan di Kabupaten Gunung Mas, 2017**

Table

*Number of Religious Workshop Facility by Subdistricts in Gunung Mas Regency, 2017*

Kecamatan Subdistrict	Banyaknya Tempat Ibadah / Number of Religious Workshop Facilities			
	Masjid Mosque	Langgar/ Mushola	Gereja Church	Pura/Balai Kaharingan
(1)	(2)	(3)	(4)	(5)
Manuhing	10	2	17	2
Manuhing Raya	1	-	18	2
Rungan	4	3	16	7
Rungan Hulu	1	-	14	4
Rungan Barat	3	2	14	6
Sepang	4	-	18	5
Mihing Raya	1	-	18	4
Kurun	13	9	52	5
Tewah	4	7	41	3
Kahayan Hulu Utara	1	-	25	6
Damang Batu	1	-	14	3
Miri Manasa	1	-	16	3
<b>Gunung Mas</b>	<b>39</b>	<b>23</b>	<b>263</b>	<b>50</b>

Sumber: Kementerian Agama Kabupaten Gunung Mas

Source: Religion Ministry Office of Gunung Mas Regency



**Tabel 4.3.5 Jumlah Nikah, Talaq, Cerai Dan Rujuk di Kabupaten Gunung Mas, 2000-2017**  
*Table Number of Marriage, Divorces, and Reconciliations in Gunung Mas Regency, 2000-2017*

Tahun Year	Nikah Marriage	Talaq Talaq	Cerai Divorce	Rujuk Reconciliation	Jumlah Total
(1)	(2)	(3)	(4)	(5)	(6)
2000	73	-	-	-	73
2001	60	-	-	-	60
2002	69	-	-	-	69
2003	86	-	-	-	86
2004	123	-	-	-	127
2005	142	-	-	-	144
2006	80	-	-	-	80
2007	135	-	-	-	135
2008	165	-	-	-	161
2009	161	-	-	-	163
2010	187	-	-	-	187
2011	193	-	-	-	193
2012	204	-	-	-	204
2013	163	-	-	-	163
2014	113	-	-	-	113
2015	137	-	-	-	137
2016	137	-	-	-	137
2017	89	-	-	-	-

Sumber: Kementerian Agama Kabupaten Gunung Mas  
 Source: Religion Ministry Office of Gunung Mas Regency

**Tabel 4.3.6 Jumlah Nikah, Talaq, Cerai dan Rujuk Menurut Kecamatan di Kabupaten Gunung Mas, 2017**  
*Number of Marriage, Divorces, and Reconciliations by Subdistricts in Gunung Mas Regency, 2017*

<b>Kecamatan</b> <i>Subdistrict</i>	<b>Nikah</b> <i>Marriage</i>	<b>Talaq</b> <i>Talaq</i>	<b>Cerai</b> <i>Divorce</i>	<b>Rujuk</b> <i>Reconciliation</i>	<b>Jumlah</b> <i>Total</i>
(1)	(2)	(3)	(4)	(5)	(6)
Manuhing	12	-	-	-	12
Manuhing Raya	-	-	-	-	-
Rungan	10	-	-	-	10
Rungan Hulu	-	-	-	-	-
Rungan Barat	-	-	-	-	-
Sepang	15	-	-	-	15
Mihing Raya	-	-	-	-	-
Kurun	20	-	-	-	20
Tewah	26	-	-	-	26
Kahayan Hulu Utara	6	-	-	-	6
Damang Batu	-	-	-	-	-
Miri Manasa	-	-	-	-	-
<b>Gunung Mas</b>	<b>89</b>	<b>-</b>	<b>-</b>	<b>-</b>	<b>89</b>

Sumber: Kementerian Agama Kabupaten Gunung Mas  
 Source: Religion Ministry Office of Gunung Mas Regency

#### 4.4 KRIMINALITAS/*CRIME*

**Tabel 4.4.1 Jumlah Perkara yang Ditangani Kejaksaan Negeri Gunung Mas, 2016**  
*Number of Cases Managed by the State Attorney in Gunung Mas Regency, 2016*

Jenis Perkara Cases	Jumlah Total
(1)	(2)
1. Penganiayaan	16
2. Pembunuhan	2
3. Pencurian	10
4. Penggelapan	2
5. Pemalsuan	-
6. Narkotika	21
7. Perbuatan Tidak Menyenangkan	-
8. Perjudian	7
9. Pemerasan	1
10. Penadahan	-
11. Penipuan	1
12. Penyalahgunaan Senjata Tajam	4
13. Tindak Pidana Kehutanan	2
14. UU Perlindungan Anak	5
15. UU Kesehatan	8
16. Pertambangan	4
17. Minyak dan Gas Bumi	5
18. UU Lalu Lintas dan Angkutan Jalan	4
19. Tindak Pidana Pemabakaran Hutan dan Lahan	4

Sumber: Kejaksaan Negeri Kuala Kurun  
 Source: State Attorney of Gunung Mas Regency

**Tabel 4.4.2 Jumlah Kantor Polisi menurut Kecamatan Wilayah Kerja di Gunung Mas, 2017**  
*Table*  
*Number of Police Office by Subdistrict and Work Area in Gunung Mas Regency, 2017*

Kecamatan Subdistrict	Polsek/ Polsekta Sector	Pos Polisi Police Post
(1)	(2)	(3)
Manuhing	1	-
Manuhing Raya	-	-
Rungan	1	-
Rungan Hulu	-	-
Rungan Barat	-	-
Sepang	1	-
Mihing Raya	-	1
Kurun	1	-
Tewah	1	-
Kahayan Hulu Utara	1	-
Damang Batu	-	-
Miri Manasa	-	-
<b>Gunung Mas</b>	<b>6</b>	<b>1</b>

Sumber: Kantor Polres Gunung Mas

Source: District Police Office of Gunung Mas Regency

#### 4.5 KEMISKINAN/*POVERTY*

**Tabel 4.5.1** **Garis Kemiskinan dan Penduduk Miskin di Kabupaten Gunung Mas, 2011–2017**  
*Poverty Line and Number of Poor People in Gunung Mas Regency, 2011–2017*

Tahun Year	Garis Kemiskinan Poverty Line (rupiah)	Penduduk Miskin Number of Poor People	
		Jumlah Total (000)	Persentase Percentage
(1)	(2)	(3)	(4)
2011	263 356	7,00	7,12
2012	277 660	6,62	6,56
2013	317 979	7,30	6,90
2014	341 141	7,24	6,70
2015	356 866	6,75	6,17
2016	365 198	6,55	5,85
2017	388 415	6,67	5,83

Sumber: Survei Sosial Ekonomi Nasional, BPS

Source: National Socio Economic Survey, BPS - Statistics

**Tabel 4.5.2 Distribusi Pendapatan Penduduk Kabupaten Gunung Mas Menurut Kriteria Bank Dunia, 2013-2015**  
*Distribution of Incomes of Gunung Mas According to the World Bank criteria, 2013-2015*

<b>Distribusi Pendapatan</b> <i>Distribution of Income</i>	<b>2013</b>	<b>2014</b>	<b>2015</b>
(1)	(2)	(3)	(4)
40% Penduduk Berpenghasilan Rendah	23,80	23,13	25,04
40% Penduduk Berpenghasilan Sedang	41,58	41,54	40,34
20% Penduduk Berpenghasilan Tinggi	34,62	35,33	34,62
<b>Jumlah/ Total</b>	<b>100,00</b>	<b>100,00</b>	<b>100,00</b>

Sumber: Survei Sosial Ekonomi Nasional, BPS

Source: National Socio Economic Survey, BPS - Statistics

**Tabel 4.5.3 Capaian Indeks Pembangunan Manusia dan Indikator Pendukungnya di Kabupaten Gunung Mas , 2015–2017**  
*Performance of Indicators Human Development Index and supporters in Gunung Mas Regency, 2015–2017*

<b>Indikator</b> <i>Indicator</i>	<b>2015</b>	<b>2016</b>	<b>2017</b>
(1)	(2)	(3)	(4)
Umur Harapan Hidup/ <i>Life Expectancy</i>	69,89	70,02	70,15
Harapan Lama Sekolah/ <i>Hope Old School</i>	11,44	11,74	11,75
Rata-rata Lama Sekolah/ <i>Average Old School</i>	8,93	8,94	8,96
Pengeluaran Per Kapita/ <i>Expenditure per Capita</i>	10 044	10 155	10 276
<b>IPM/ HDI</b>	<b>69,24</b>	<b>69,73</b>	<b>69,95</b>

Sumber: Survei Sosial Ekonomi Nasional, BPS  
*Source: National Socio Economic Survey, BPS - Statistics*

#### 4.6 KEPEMUDAAN DAN OLAHRAGA/*YOUTH AND SPORT*

**Tabel 4.6.1 Banyaknya Organisasi Pemuda Menurut Jenis Organisasinya di Kabupaten Gunung Mas, 2017**  
*Table Number of Youth Organization by Kind of Organizations in Gunung Mas Regency, 2017*

Jenis Organisasi <i>Kind of Organization</i>		Jumlah <i>Total</i>
(1)		(2)
1.	KNPI	1
2.	PPI	1
3.	Pramuka	67
4.	Karang Taruna	16
5.	Pemuda Pancasila	1
6.	Lembaga Swadaya Masyarakat	4
7.	Organisasi Kemasyarakatan	23
8.	Partai Politik	12
9.	Pemuda Muhammadiyah	0
10.	FKPPI	0
<b>Jumlah</b>		<b>84</b>

Sumber: Dinas Pariwisata, Kepemudaan dan Olahraga Kabupaten Gunung Mas  
*Source: Tourism, Youth and Sport Office of Gunung Mas Regency*



**Tabel 4.6.2 Banyaknya Fasilitas Olahraga Menurut Kecamatan dan Jenis Fasilitas di Kabupaten Gunung Mas, 2017**

*Number of Sport Facility by Subdistrict and Kind of Facilities in Gunung Mas Regency, 2017*

Kecamatan/ Subdistrict	Gedung Olahraga/ Gymnasium	Jenis Fasilitas Olahraga/ Kind of Sport Facility		
		Lapangan Sepak Bola/ Football Field	Lapangan Basket/ Basketball Field	Lapangan Tenis/ Tennis Court
		(3)	(4)	(5)
(1)	(2)	(3)	(4)	(5)
Manuhing	-	6	-	1
Manuhing Raya	1	2	-	-
Rungan	-	4	1	2
Rungan Hulu	-	-	-	-
Rungan Barat	-	-	-	-
Sepang	-	4	-	-
Mihing Raya	-	1	-	-
Kurun	1	13	1	1
Tewah	-	4	1	0
Kahayan Hulu Utara	-	3	1	0
Damang Batu	-	-	-	0
Miri Manasa	-	1	-	0
<b>Gunung Mas</b>	<b>2</b>	<b>38</b>	<b>4</b>	<b>4</b>

Sumber: Dinas Pariwisata, Kepemudaan dan Olahraga Kabupaten Gunung Mas  
Source: Tourism, Youth and Sport Office of Gunung Mas Regency

Lanjutan Tabel 4.6.2/continued table 4.6.2

Kecamatan/ Subdistrict	Jenis Fasilitas Olahraga/ Kind of Sport Facility			
	Lapangan Bulutangkis/ Badminton	Kolam Renang/ Swimming Pool	Lapangan Voli/ Volleyball Court	Sirkuit Motor/ Motor Circuit
(1)	(2)	(3)	(4)	(5)
Manuhing	7	-	12	-
Manuhing Raya	5	-	6	-
Rungan	11	-	14	-
Rungan Hulu	3	-	7	-
Rungan Barat	5	-	9	-
Sepang	5	-	6	-
Mihing Raya	5	-	6	-
Kurun	11	-	15	1
Tewah	7	-	15	-
Kahayan Hulu Utara	5	-	12	-
Damang Batu	2	-	8	-
Miri Manasa	3	-	11	-
<b>Gunung Mas</b>	<b>69</b>	<b>-</b>	<b>121</b>	<b>1</b>

Sumber: Dinas Pariwisata, Kepemudaan dan Olahraga Kabupaten Gunung Mas  
 Source: Tourism, Youth and Sport Office of Gunung Mas Regency



# BAB 5 PERTANIAN

Chapter 5 Agriculture

Statistik Produksi Perikanan Tangkap Kabupaten Gunung Mas, 2017  
Caught Fishery Production Statistic of Gunung Mas Regency, 2017





## PENJELASAN TEKNIS

1. **Lahan sawah** adalah lahan pertanian yang berpetak-petak dan dibatasi oleh pematang (galengan), saluran untuk menahan/ menyalurkan air, yang biasanya ditanami padi sawah tanpa memandang dari mana diperoleh atau status lahan tersebut. Lahan yang dimaksud termasuk lahan yang terdaftar di Pajak Bumi Bangunan, luran Pembangunan Daerah, lahan bengkok, lahan serobotan, lahan rawa yang ditanami padi dan lahan bekas tanaman tahunan yang telah dijadikan sawah, baik yang ditanami padi, palawija atau tanaman semusim lainnya.

1. **Tegal/Kebun** adalah lahan pertanian bukan sawah (lahan kering) yang ditanami tanaman semusim atau tahunan dan terpisah dengan halaman sekitar rumah serta penggunaannya tidak berpindah pindah.

2. **Ladang/Huma** adalah lahan pertanian bukan sawah (lahan kering) yang biasanya ditanami tanaman semusim dan penggunaannya hanya semusim atau dua musim, kemudian akan

## TECHNICAL NOTES

1. **Wetland** is agricultural land that separated by small dykes to resist water, where the main crop is usually wetland paddy without considering where it is got from or the status of the land. It includes the land that is registered at land income tax office, regional development contribution, 'bengkok' land, illegal ownership, swamps for rice cultivation, and annual crop land mark that has been used as rice field, which are both planted with paddy, secondary crops or the other seasonal crops.

1. **Dry field/Garden** is an dryland (unirrigated land) which is planted with seasonal or annual crops and separately from the yard around the house without shifting.

2. **Unirrigated agricultural field /Shifting cultivation land** is dryland (unirrigated land) that usually is cultivated for seasonal crops and utilized only for one or two seasons, then it will be left

ditinggalkan bila sudah tidak subur lagi (berpindah-pindah). Kemungkinan lahan ini beberapa tahun kemudian akan dikerjakan kembali jika sudah subur.

3. **Lahan yang sementara tidak diusahakan** adalah lahan yang biasanya diusahakan tetapi untuk sementara (lebih dari 1 (satu) tahun tetapi kurang dari atau sama dengan 2 (dua) tahun) tidak diusahakan, termasuk lahan sawah yang tidak diusahakan selama lebih dari 2 (dua) tahun.
4. **Data pokok tanaman pangan** yang dikumpulkan adalah luas panen dan produktivitas (hasil per hektar). Produksi tanaman pangan merupakan hasil perkalian antara luas panen dengan produktivitas. Pengumpulan data luas panen dilakukan setiap bulan dengan pendekatan area kecamatan di seluruh wilayah Gunung Mas. Pengumpulan data produktivitas dilakukan melalui pengukuran langsung pada plot ubinan berukuran 2½ m x 2½ m. Pengumpulan data produktivitas dilakukan setiap subround (empat bulanan) pada waktu panen petani.

*when it is not fertile (shifting). Maybe, this land will be used again in a few years if it has been fertile.*

3. **Temporarily unused land** is land that is regularly used but temporarily (more than a year but less or equal than two years) is unused, it includes wetland that is not cultivated more than two years.
4. **The main food crops data** collected consists of harvested area and productivity (yield per hectare). Food crops production is generated by harvested area multiplied by productivity. The harvested area data is collected every month using sub district area approach in all sub district in Gunung Mas. The productivity data collection is conducted by a direct measurement in 2½m x 2½m crop cutting plot. The productivity measurement is conducted in every subround (four monthly) at the time when farmers are harvesting their crops.

5. **Data produksi padi dan palawija** yang disajikan adalah dalam kualitas: gabah kering giling (padi), pipilan kering (jagung), biji kering (kedelai dan kacang tanah), dan umbi basah (ubi kayu dan ubi jalar).
5. ***Production of paddy and secondary crops data*** are presented in the form of: dry unhusked rice (paddy), dry loose maize (maize), dry shells crops (soybeans and peanuts), and fresh roots (cassava and sweet potatoes).
6. **Tanaman sayuran dan buah-buahan semusim**  
**Tanaman sayuran semusim** adalah tanaman sumber vitamin, garam mineral dan lain-lain yang dikonsumsi dari bagian tanaman yang berupa daun, bunga, buah, dan umbinya, yang berumur kurang dari satu tahun.  
**Tanaman buah-buahan semusim** adalah tanaman sumber vitamin, garam mineral, dan lain-lain yang dikonsumsi dari bagian tanaman yang berupa buah, berumur kurang dari satu tahun, tidak berbentuk pohon/rumpun tetapi menjalar dan berbatang lunak.
6. ***Seasonal vegetable and fruit plants***  
***Seasonal vegetable plants*** are plants which are the sources of vitamin, mineral salt, etc, consumed from the part of the plant in the form of leaf, flower, fruit, and root with the age of less than one year.  
***Seasonal fruit plants*** are plants which are the sources of vitamin, mineral salt, etc, consumed from the part of the plant in the form of fruits. These plants are creeps with the age of less than one year.
7. **Tanaman buah-buahan dan sayuran tahunan**  
**Tanaman buah-buahan tahunan** adalah tanaman sumber vitamin, garam mineral, dan lain-lain yang dikonsumsi dari bagian tanaman yang berupa buah dan merupakan tanaman tahunan.
7. ***Annual fruit and vegetable plants***  
***Annual fruit plants*** are plants which are the sources of vitamin, contained mineral salt, etc, consumed from the part of plant in the form of fruit and more than one year of age.



**Tanaman sayuran tahunan** adalah tanaman sumber vitamin, garam mineral, dan lain-lain yang dikonsumsi dari bagian tanaman yang berupa daun dan atau buah yang berumur lebih dari satu tahun.

**Annual vegetable plants** are plants which are the sources of vitamin, contained mineral salt, etc, consumed from the part of the plant in the form of vegetable and more than one year of age.

8. **Tanaman biofarmaka** adalah tanaman yang bermanfaat untuk obat-obatan, kosmetik, dan kesehatan yang dikonsumsi atau digunakan dari bagian-bagian tanaman seperti daun, batang, buah, umbi (rimpang) ataupun akar.

8. **Medicinal plants** are plants which are useful for medicine. It is consumed from part of the plant such as leaf, flower, fruit, tuber, and root.

9. **Tanaman hias** adalah tanaman yang mempunyai nilai keindahan baik bentuk, warna daun, tajuk maupun bunganya, sering digunakan untuk penghias pekarangan dan lain sebagainya.

9. **Ornamental plants** are plants which have a beauty value, either in shape, colour of leaf or crown of flower, and they are often used as a yard decorator.

10. **Luas panen tanaman hortikultura** adalah luas tanaman sayuran, buah-buahan, biofarmaka, dan tanaman hias yang diambil hasilnya/dipanen pada periode pelaporan.

10. **Harvested area of horticulture** is area which vegetable, fruit, medicinal and ornamental plant of crop harvested during the period of report.

11. **Luas panen untuk tanaman sayuran** adalah luas tanaman yang dipanen sekaligus/habis/dibongkar dan luas tanaman yang dipanen berkali-kali (lebih dari satu kali)/belum habis.

11. **Harvested area of vegetables** is area of entirely plant harvested/demolished and plant harvested several times/undemolished.

**Tanaman yang dipanen sekaligus/ habis/dibongkar** adalah tanaman yang sehabis panen langsung dibongkar/dicabut, terdiri dari bawang merah, bawang putih, bawang daun, kentang, kol/kubis, kembang kol, petsai/sawi, wortel, lobak, dan kacang merah.

**Tanaman yang dipanen berkali-kali (lebih dari satu kali)/belum habis** adalah tanaman yang pemanenannya lebih dari satu kali dan biasanya dibongkar apabila panen terakhir sudah tidak memadai lagi, terdiri dari: kacang panjang, cabe besar, cabe rawit, jamur, tomat, terung, buncis, ketimun, labu siam, kangkung, bayam, melon, semangka, dan blewah.

12. **Produksi hortikultura** adalah hasil menurut bentuk produk dari setiap tanaman sayuran, buah-buahan, biofarmaka dan tanaman hias yang diambil berdasarkan luas yang dipanen/tanaman yang menghasilkan pada bulan/triwulan laporan.

13. **Data perkebunan besar** dikumpulkan oleh BPS setiap bulan secara lengkap (sensus bulanan) dengan sistem surat pos. Khusus

*Entirely plants harvested/demolished* are plants usually harvested once and demolished to be substituted by other plants, consisting of: shallots, garlic, leeks, potato, cabbage, cauli flower, mustard green, carrots, chinese radish, and red kidney beans.

*Plants harvested several times/ undemolished* are plants usually harvested more than once and demolished in the case that the last harvest was economically not profitable. They consist of : yard long beans, chili, small chili, mushroom, tomatoes, egg plant, frech beans, cucumber, pumpkin/chajota, swamp cabbage, spinach, melon, watermelon, and blewah .

12. **Horticulture production** is the standard production quantity form of vegetable, fruit, medicinal and ornamental plant based on harvested area/the number of production plants reported monthly/quarterly.

13. **Data on estates** are collected by the BPS every month on complete basis through a mailing system. Data on coconut, clove, and kapok,

## AGRICULTURE

untuk tanaman kelapa, cengkeh, dan kapok, datanya diperoleh dari Direktorat Jenderal Perkebunan. Data perkebunan rakyat juga diperoleh dari Direktorat Jenderal Perkebunan.

*as well as on smallholder plantation, are acquired from the Directorate General of Estates.*

14. **Penghitungan luas tanaman perkebunan besar** adalah pada keadaan akhir tahun dan tidak termasuk yang luasnya kurang dari 5 hektar.
14. ***Planted areas of estates*** refer to condition at the end of the year, and exclude areas less than 5 hectares.
15. **Bentuk produksi perkebunan** adalah; karet kering (karet), buah (kelapa), dan tandan buah segar (kelapa sawit).
15. ***Form plantation production*** is; dry rubber (rubber), fruit (coconut), and fresh fruit bunches (palm).
16. **Data Statistik Kehutanan** sebagian besar merupakan data sekunder yang bersumber dari Dinas Kehutanan
16. ***Most of forestry statistics*** are secondary data obtained from the Forestry Service Office.
17. **Berdasarkan Undang-Undang No. 41 Tahun 1999 tentang Kehutanan**, kawasan hutan dibagi ke dalam kelompok Hutan Konservasi, Hutan Lindung, dan Hutan Produksi.
17. ***In accordance to the Act on Forestry No. 41/1999***, forest area is categorized as Conservation Forest, Protection Forest and Production Forest.
18. **Hutan Konservasi** adalah kawasan hutan dengan ciri khas tertentu, yang mempunyai fungsi pokok pengawetan keanekaragaman tumbuhan dan satwa serta ekosistemnya.
18. ***Conservation Forest*** is a forest area having specific characteristic established for the purposes of conservation of animal and plant species as well as their ecosystem.

19. **Hutan Lindung** adalah kawasan hutan yang mempunyai fungsi pokok sebagai perlindungan sistem penyangga kehidupan untuk mengatur tata air, mencegah banjir, mengendalikan erosi, mencegah intrusi air laut, dan memelihara kesuburan tanah.
19. **Protection Forest** is a forest area designated to serve life support system, maintain hydrological system, prevent of flood, erosion control, seawater intrusion, and maintain soil fertility.
20. **Hutan Produksi** adalah kawasan hutan yang mempunyai fungsi pokok memproduksi hasil hutan. Hutan produksi terdiri dari Hutan Produksi Tetap (HP), Hutan Produksi Terbatas (HPT), dan Hutan Produksi yang dapat dikonversi.
20. **Production Forest** is a forest area designated mainly to promote sustainable forest production. Production forest is classified as permanent production forest, limited production forest, and convertible production forest.
21. **Izin Usaha Pemanfaatan Hasil Hutan Kayu (IUPHHK) pada hutan alam** adalah izin untuk memanfaatkan hutan produksi yang kegiatannya terdiri dari pemanenan atau penebangan, penanaman, pemeliharaan, pengamanan, pengolahan, dan pemasaran hasil hutan kayu. IUPHHK dapat diberikan kepada perorangan, koperasi, badan usaha swasta, dan BUMN/BUMD.
21. **Conservation Forest** is divided into: Sanctuary Reserve area consists of Strict Nature Reserve and Wildlife Sanctuary. Nature conservation area consists of National Park (TN), Grand Forest Park (THR), and Nature Recreation Park (TWA); Game Hunting Park (TB) Game Hunting Park is forest area devoted for game hunting recreation.
22. **Produksi hasil hutan utama yang dihasilkan dari hutan** adalah kayu bulat. Produksi kayu bulat ini dihasilkan dari hutan alam melalui kegiatan perusahaan Hak
22. **The main product of commercial forest operation** is log. The log is harvested from various sources such as natural forest granted to concessionaires (IUPHHK/HPH),

Pengusahaan Hutan (HPH/IUPHHK), kegiatan ijin pemanfaatan kayu (IPK) dalam rangka pembukaan wilayah hutan, pembangunan Hutan Tanaman Industri (HTI), serta kegiatan hutan rakyat.

*land clearing activities (IPK), industrial forest plantation (HTI) and community forest.*

23. **Kayu Gergajian**

merupakan kayu hasil konversi kayu bulat dengan menggunakan mesin gergaji, mempunyai bentuk yang teratur dengan sisi-sisi sejajar dan sudut-sudutnya siku dengan ketebalan tidak lebih dari 6 cm dan kadar air tidak lebih dari 18 persen. Kayu gergajian yang diolah langsung dari kayu bulat, wajib didukung dengan dokumen yang sah.

23. **Sawn Timber** *Constitutes a sawmill product derived from logs as raw material. The product is characterized with regular forms having parallel sides at right angle to each other, thickness not more than 6 cm and moisture content not to exceed 18 percent. Sawn timber produced directly from logs must be certified by a legal document.*

24. **Kayu Lapis** adalah panel kayu yang tersusun dari lapisan veneer dibagian luarnya, sedangkan dibagian intinya (core) bisa berupa veneer atau material lain, diikat dengan lem kemudian di-pres (ditekan) sedemikian rupa sehingga menjadi panel yang kuat. Termasuk dalam artian ini adalah kayu lapis yang dilapisi lagi dengan material lain.

24. **Plywood** *is wood panel consisting of layers pressed together in between veneers; the core may be veneer or some other material, bound together with glue and pressed tightly together to make a strong panel. Included to this definition is plywood covered with other materials.*

25. **Data populasi ternak dan kegiatan pemotongan ternak** bersumber dari Dinas Pertanian dan Ketahanan Pangan Kabupaten Gunung Mas

25. **Data of domestic livestock population and slaughtered activity** *are obtain from the Agriculture and Food Security*

*Office of Gunung Mas Regency.*

26. **Data statistik perikanan** merupakan data sekunder yang bersumber dari Dinas Perikanan Kabupaten Gunung Mas. Statistik perikanan dibedakan atas data Perikanan Tangkap dan Perikanan Budidaya. Perikanan Tangkap diklasifikasikan atas penangkapan ikan di laut dan penangkapan ikan di perairan umum. Perikanan Budidaya diklasifikasikan atas jenis budidaya yaitu budidaya laut, tambak, kolam, karamba, jaring apung, dan sawah.
26. **Fishery Statistics** are secondary data obtained from Fishery Office of Gunung Mas Regency. Fishery statistics are categorized into capture fisheries and aquaculture. Capture fisheries are further classified into marine capture fisheries and inland open water capture fisheries. Aquaculture are further classified into several types of culture: marine culture, brackish water pond, fresh water pond, cage, floating net, and fish breeding in paddy fields.
27. **Rumah Tangga Perikanan Tangkap** adalah rumah tangga yang melakukan kegiatan penangkapan ikan/binatang air lainnya/tanaman air dengan tujuan sebagian/seluruh hasilnya untuk dijual.
27. **A capture fishery household** is a household conducting activities in catching fishes/other aquatic animals/aquatic plants, for which the products are wholly or partly to be sold.
28. **Rumah Tangga Perikanan Budidaya** adalah rumah tangga yang melakukan kegiatan budidaya ikan/binatang air lainnya/tanaman air dengan tujuan sebagian/seluruh hasilnya untuk dijual.
28. **An aquaculture fishery household** is a household conducting activities in culturing fishes/other aquatic animals/aquatic plants, for which the products are wholly or partly to be sold. different types of parameters.

**ULASAN**

**DESCRIPTION**

Sektor pertanian merupakan sektor yang paling berperan dalam perekonomian Kabupaten Gunung Mas di setiap tahun. Hal tersebut disimpulkan oleh masih dominannya kontribusi dalam PDRB dan merupakan sektor penyerap tenaga kerja terbesar. Sektor pertanian terdiri dari lima subsektor, yaitu tanaman bahan makanan, perkebunan, kehutanan, peternakan, dan perikanan. Dari semua subsektor tersebut, subsektor perkebunan ternyata menjadi *leading subsector* bagi sektor pertanian karena hasil produksi terus meningkat.

Pada tahun 2017, para petani masih cenderung berproduksi padi ladang daripada padi sawah. Sedangkan untuk tanaman bahan makanan lainnya, sebagian besar petani dan masyarakat cenderung lebih suka menanam dan memproduksi komoditi ubi kayu dan ubi jalar daripada komoditi lainnya. Komoditi lainnya yang dimaksud seperti jagung, kacang tanah, dan kacang kedelai.

Untuk tanaman perkebunan, tanaman karet masih menjadi tanaman yang paling banyak berproduksi di tahun 2017. Hal ini terlihat dari jumlah produksi karet pada tahun 2017 sebesar

*Agriculture sector is the most role sector for the economy of Gunung Mas Regency every year. It was submitted by the still dominant contribution to GDP and the biggest labor absorber. Agriculture sector consists of five subsectors, such as food crops, estate, forestry, poultry, and fisheries. From all those subsectors, estate subsector must be leading subsector for agriculture sector because it productions keep improving.*

*In 2017, the farmers tend to product dryland paddy than wetland paddy. While for another food crops, majority the farmers and the community tend to be prefer planting and producing sweet potato and cassava than another food crop commodities. Another commodities in question are corn, peanuts, and soy bean.*

*For estate crops, rubber has still be the most productive plants in 2017. It was looks from number of production of rubber in 2017 are 20,382 ton with using area about 68,367 Ha.*

20.382 ton dengan menggunakan luas areal sebesar 68.367 Ha.

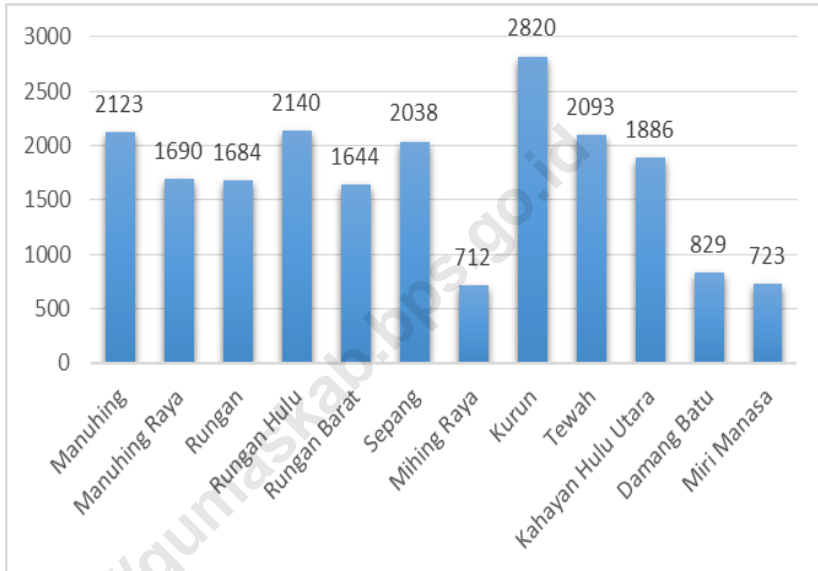
Ada banyak jenis ternak yang dipelihara oleh peternak di Kabupaten Gunung Mas. Sebagian besar subsektor peternakan masih menunjukkan peningkatan produksi. Peningkatan tersebut sangat terlihat pada ternak babi yang memproduksi mencapai 233,225 kg dan mengalami pertumbuhan hampir sebesar 3 persen dibandingkan dengan tahun sebelumnya. Selain itu, penurunan produksi hewan ternak juga sedang terjadi di tahun 2017 pada komoditas kerbau yang menurun sekitar 6,56 persen.

*There are kind of poultries that has been maintained by the farmers in Gunung Mas Regency. Majority poultry subsector still showed production's increasing. That increasing was very seen at pig poultry which has produced about 233,225 heads and has been growth almost about 3 percent than last year. Beside that, there is decreasing of poultry production in 2017 at Buffalo which has decreased about 6.56 percent.*



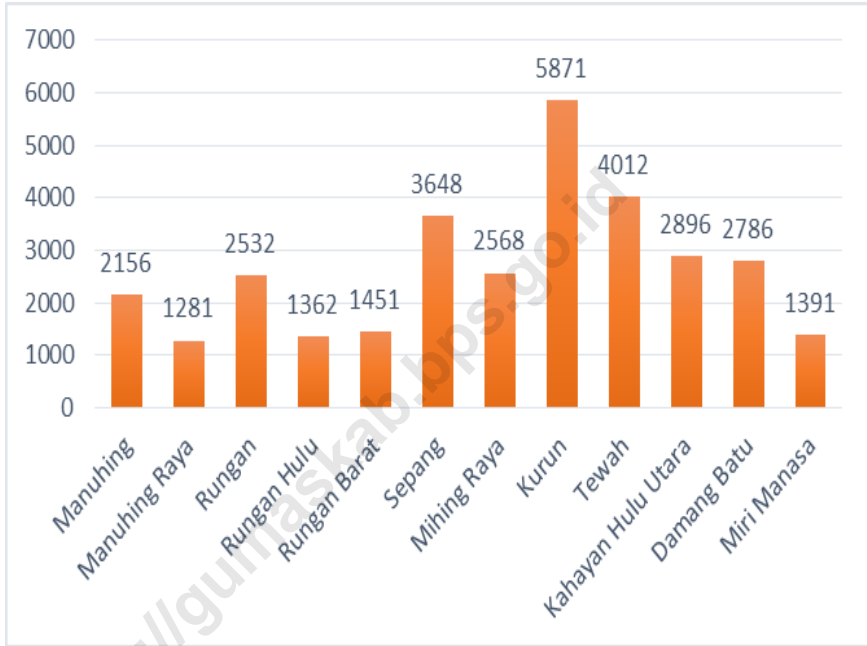


**Gambar 11** Jumlah Produksi Karet menurut Kecamatan di Kabupaten Gunung Mas, 2017  
*Picture*  
**Jumlah Produksi Karet menurut Kecamatan di Kabupaten Gunung Mas, 2017**  
*Total Production of Rubber by District in Gunung Mas, 2017*



Sumber: Dinas Pertanian dan Ketahanan Pangan Kabupaten Gunung Mas  
Source: Agriculture and Food Security Office of Gunung Mas Regency

**Gambar 12** Populasi Babi menurut Kecamatan di Kabupaten Gunung Mas, 2017  
*Picture* Population of Pig by District in Gunung Mas Regency, 2017



Sumber: Dinas Pertanian dan Ketahanan Pangan Kabupaten Gunung Mas  
Source: Agriculture and Food Security Office of Gunung Mas Regency

## 5.1 TANAMAN PANGAN/*FOOD CROPS*

**Tabel 5.1.1 Luas Panen, Produksi dan Produktivitas Tanaman Pangan di Kabupaten Gunung Mas, 2014-2015**  
*Harvested Area, Production, and Productivity of Food Crops in Gunung Mas Regency, 2014-2015*

Jenis Tanaman/ <i>Kind of Crops</i>	Satuan/ <i>Unit</i>	2014	2015
(1)	(2)	(3)	(4)
<b>Padi/Paddy</b>			
Luas Panen/ <i>Harvested Area</i>	Ha	3 532	4 804
Produksi/ <i>Production</i>	Ton	8 334	11 298
Produktivitas/ <i>Productivity</i>	Kuintal/ha	23,60	23,52
<b>Padi Sawah/Wetland Paddy</b>			
Luas Panen/ <i>Harvested Area</i>	Ha	613	542
Produksi/ <i>Production</i>	Ton	2 070	1 918
Produktivitas/ <i>Productivity</i>	Kuintal/ha	33,77	35,39
<b>Padi Ladang/Dryland Paddy</b>			
Luas Panen/ <i>Harvested Area</i>	Ha	2 919	4 262
Produksi/ <i>Production</i>	Ton	6 264	9 380
Produktivitas/ <i>Productivity</i>	Kuintal/ha	21,46	22,01
<b>Jagung/Maize</b>			
Luas Panen/ <i>Harvested Area</i>	Ha	11	120
Produksi/ <i>Production</i>	Ton	30	325
Produktivitas/ <i>Productivity</i>	Kuintal/ha	27,27	27,08
<b>Kacang Kedelai/Soybean</b>			
Luas Panen/ <i>Harvested Area</i>	Ha	5	34
Produksi/ <i>Production</i>	Ton	5	33
Produktivitas/ <i>Productivity</i>	Kuintal/ha	10,00	9,71

Lanjutan Tabel 5.1.1 / Continued Table 5.1.1

Jenis Tanaman/ Kind of Crops	Satuan/ Unit	2014	2015
(1)	(2)	(3)	(4)
<b>Kacang Tanah/Peanut</b>			
Luas Panen/ <i>Harvested Area</i>	Ha	1	2
Produksi/ <i>Production</i>	Ton	1	2
Produktivitas/ <i>Productivity</i>	Kuintal/ha	10,00	10,00
<b>Kacang Hijau/Mungbean</b>			
Luas Panen/ <i>Harvested Area</i>	Ha	-	-
Produksi/ <i>Production</i>	Ton	-	-
Produktivitas/ <i>Productivity</i>	Kuintal/ha	-	-
<b>Ubi Kayu/Cassava</b>			
Luas Panen/ <i>Harvested Area</i>	Ha	59	87
Produksi/ <i>Production</i>	Ton	705	1 357
Produktivitas/ <i>Productivity</i>	Kuintal/ha	119,49	155,88
<b>Ubi Jalar/Sweet Potato</b>			
Luas Panen/ <i>Harvested Area</i>	Ha	13	10
Produksi/ <i>Production</i>	Ton	93	90
Produktivitas/ <i>Productivity</i>	Kuintal/ha	71,54	90,00

Catatan/Notes : Data 2016 dan 2017 belum tersedia karena sedang dalam pergantian metodologi/*Data is not available yet due to methodology change*

Sumber: Luas panen dari Dinas Pertanian dan Ketahanan Pangan Kabupaten Gunung Mas melalui laporan statistik pertanian tanaman pangan, padi. Produktivitas dari Badan Pusat Statistik Kabupaten Gunung Mas melalui Survei Ubinan Tanaman Pangan

Source: *Harvested Area Sourced from Agriculture and Food Security Office of Gunung Mas Regency through The Food Crops Statistical Report. Productivity Sourced from BPS-Statistics of Gunung Mas Regency through Surveys Of Food Crops*

## 5.2 HORTIKULTURA/*HORTICULTURE*

**Tabel 5.2.1 Jumlah Produksi Buah Sayuran Tahunan Kabupaten Gunung Mas, 2014-2015**  
*Table Production of Anually Fruit and Vegetables in Gunung Mas Regency, 2014-2015*

Jenis Tanaman <i>Kind of Crops</i>	Produksi (Kuintal) <i>Production (quintal)</i>	
	2014	2015
(1)	(2)	(3)
Duku/Langsat/Kokosan	646	1 690
Durian	3 651	2 130
Jambu Biji	92	138
Jeruk Siam/Keprok	182	205
Mangga	530	447
Manggis	616	655
Nangka/Cempedak	1 267	2 772
Pepaya	179	205
Pisang	2 025	1 100
Rambutan	866	2 185

Sumber: Dinas Pertanian dan Ketahanan Pangan Kabupaten Gunung Mas  
*Source: Agriculture and Food Security Office of Gunung Mas Regency*

**Tabel 5.2.2 Jumlah Produksi Buah Sayuran Semusim Kabupaten Gunung Mas, 2014-2015**  
*Table Production of Seasonally Fruit and Vegetables in Gunung Mas Regency, 2014-2015*

Jenis Tanaman/ <i>Kind of Crops</i>	Produksi (Kuintal)/ <i>Production (quintal)</i>	
	2014	2015
(1)	(2)	(3)
Petsai/sawi	57	32
Kacang panjang	233	192
Cabe besar	24	4
Cabe rawit	162	122
Jamur	321	30
Tomat	23	11
Terung	143	73
Ketimun	120	30
Kangkung	81	19
Bayam	47	26

Sumber: Dinas Pertanian dan Ketahanan Pangan Kabupaten Gunung Mas  
 Source: Agriculture and Food Security Office of Gunung Mas Regency

### 5.3 PERKEBUNAN/*ESTATE CROPS*

**Tabel 5.3.1 Luas Areal Tanaman Perkebunan Rakyat Menurut Kecamatan dan Jenis Tanaman di Kabupaten Gunung Mas (Hektar), 2017**  
*Planted Area of Smallholder Plantation by Subdistrict and Type of Crops in Gunung Mas Regency (Hectare), 2017*

Kecamatan/ <i>Subdistrict</i>	Karet/ <i>Rubber</i>	Kelapa/ <i>Coconut</i>	Kelapa sawit/ <i>Palm Oil</i>
(1)	(2)	(3)	(4)
Manuhing	7 533	52	790
Manuhing Raya	5 849	18	206
Rungan	5 523	18	153
Rungan Hulu	6 554	12	1 090
Rungan Barat	4 242	8	-
Sepang	7 034	17	205
Mihing Raya	3 063	18,01	253
Kurun	9 713	144	457
Tewah	6 562	84	244
Kahayan Hulu Utara	6 332	30	150
Damang Batu	3 073	9	20
Miri Manasa	2 889	20	60
<b>Gunung Mas</b>	<b>68 367</b>	<b>430,01</b>	<b>3 628</b>
<b>2016</b>	<b>118 772</b>	<b>432</b>	<b>3 330</b>
<b>2015</b>	<b>68 281</b>	<b>438</b>	<b>1 396</b>
<b>2014</b>	<b>68 100</b>	<b>665</b>	<b>977</b>
<b>2013</b>	<b>67 980</b>	<b>665</b>	<b>977</b>

Sumber: Dinas Pertanian dan Ketahanan Pangan Kabupaten Gunung Mas  
 Source: Agriculture and Food Security Office of Gunung Mas Regency



**Tabel 5.3.2 Luas Areal Tanaman Perkebunan Besar Swasta Menurut Kecamatan dan Jenis Tanaman di Kabupaten Gunung Mas (hektar), 2017**  
*Planted Area of Private Plantation by Subdistrict and Type of Crops in Gunung Mas Regency (hectare), 2017*

Kecamatan/ Subdistrict	Karet/ Rubber	Kelapa/ Coconut	Kelapa sawit/ Palm Oil
(1)	(2)	(3)	(4)
Manuhing	-	-	27 483
Manuhing Raya	-	-	750
Rungan	-	-	11 899
Rungan Hulu	-	-	-
Rungan Barat	-	-	-
Sepang	-	-	5 714
Mihing Raya	-	-	-
Kurun	-	-	18 286
Tewah	-	-	-
Kahayan Hulu Utara	-	-	5 000
Damang Batu	-	-	-
Miri Manasa	-	-	-
<b>Gunung Mas</b>	-	-	<b>69 132</b>
<b>2016</b>	-	-	<b>124 293</b>
<b>2015</b>	-	-	<b>35 381</b>

Sumber: Dinas Pertanian dan Ketahanan Pangan Kabupaten Gunung Mas  
 Source: Agriculture and Food Security Office of Gunung Mas Regency

**Tabel 5.3.3 Produksi Tanaman Perkebunan Rakyat Menurut Kecamatan dan Jenis Tanaman (Ton) di Kabupaten Gunung Mas, 2017**

*Production of Smallholders Plantation by Subdistrict and Type of Crops (Ton) in Gunung Mas Regency, 2017*

Kecamatan/ Subdistrict	Karet/ Rubber	Kelapa/ Coconut	Kelapa Sawit/ Palm Oil
(1)	(2)	(3)	(4)
Manuhing	2 123	8,91	820
Manuhing Raya	1 690	1,40	147
Rungan	1 684	6,00	246
Rungan Hulu	2 140	2,10	630
Rungan Barat	1 644	4,80	-
Sepang	2 038	2,70	167
Mihing Raya	712	3,00	112
Kurun	2 820	9,88	430
Tewah	2 093	10,10	200
Kahayan Hulu Utara	1 886	4,20	86
Damang Batu	829	3,15	-
Miri Manasa	723	4,20	-
<b>Gunung Mas</b>	<b>20 382</b>	<b>60,44</b>	<b>2 838</b>
<b>2016</b>	<b>20 405</b>	<b>60,53</b>	-
<b>2015</b>	<b>17 570</b>	<b>61,38</b>	-
<b>2014</b>	<b>45 351</b>	<b>136,33</b>	-
<b>2013</b>	<b>48 551</b>	<b>142,77</b>	-

Sumber: Dinas Pertanian dan Ketahanan Pangan Kabupaten Gunung Mas

Source: Agriculture and Food Security Office of Gunung Mas Regency

**Tabel 5.3.4** **Produksi Tanaman Perkebunan Besar Swasta Menurut Kecamatan dan Jenis Tanaman (Ton) di Kabupaten Gunung Mas, 2017**  
*Production of Private Plantation by Subdistrict and Type of Crops (Ton) in Gunung Mas Regency, 2017*

Kecamatan <i>Subdistrict</i>	Karet <i>Rubber</i>	Kelapa <i>Coconut</i>	Kelapa sawit/ <i>Palm Oil</i>
(1)	(2)	(3)	(4)
Manuhing	-	-	49 105
Manuhing Raya	-	-	-
Rungan	-	-	2 150
Rungan Hulu	-	-	-
Rungan Barat	-	-	-
Sepang	-	-	-
Mihing Raya	-	-	-
Kurun	-	-	45 206
Tewah	-	-	-
Kahayan Hulu Utara	-	-	-
Damang Batu	-	-	-
Miri Manasa	-	-	-
<b>Gunung Mas</b>	-	-	<b>96 461</b>
<b>2016</b>	-	-	<b>35 381</b>
<b>2015</b>	-	-	<b>35 381</b>

Sumber: Dinas Pertanian dan Ketahanan Pangan Kabupaten Gunung Mas  
 Source: Agriculture and Food Security Office of Gunung Mas Regency

**Tabel 5.3.5 Luas Areal Perkebunan Karet menurut Klasifikasi Tanaman dan Kecamatan di Kabupaten Gunung Mas (Hektar), 2017**  
*The Rubber Plantation according to the Classification of Plants and Subdistrict in Gunung Mas (hectare), 2017*

Kecamatan/ Subdistrict	Tanaman Belum Menghasil kan/ Immature	Tanaman Menghasil -kan/ Mature	Tanaman Tidak Menghasilka n/Rusak/ Damaged	Jumlah/ Total
(1)	(2)	(3)	(4)	(5)
Manuhing	2 526	4 994	13	7 533
Manuhing Raya	1 800	3 420	629	5 849
Rungan	1 763	3 750	10	5 523
Rungan Hulu	2 576	3 968	10	6 554
Rungan Barat	908	3 323	11	4 242
Sepang	2 631	3 776	627	7 034
Mihing Raya	973	2 053	37	3 063
Kurun	4 257	5 223	233	9 713
Tewah	2 387	3 878	297	6 562
Kahayan Hulu Utara	2 091	3 812	429	6 332
Damang Batu	1 370	1 678	25	3 073
Miri Manasa	1 345	1 465	79	2 889
<b>Gunung Mas</b>	<b>24 627</b>	<b>41 340</b>	<b>2 400</b>	<b>68 367</b>
<b>2016</b>	<b>75 052</b>	<b>41 358</b>	<b>2 362</b>	<b>118 772</b>
<b>2015</b>	<b>24 561</b>	<b>41 358</b>	<b>2 362</b>	<b>68 281</b>

Sumber: Dinas Pertanian dan Ketahanan Pangan Kabupaten Gunung Mas  
 Source: Agriculture and Food Security Office of Gunung Mas Regency

**Tabel 5.3.6 Luas Areal Perkebunan Kelapa menurut Klasifikasi Tanaman dan Kecamatan di Kabupaten Gunung Mas (Hektar), 2017**  
*The Coconut Plantation according to the Classification of Plants and Subdistrict in Gunung Mas (hectare), 2017*

Kecamatan/ Subdistrict	Tanaman Belum Menghasil- kan/ Immature	Tanaman Menghasil- kan/ Mature	Tanaman Tidak Menghasilkan /Rusak/ Damaged	Jumlah/ Total
(1)	(2)	(3)	(4)	(5)
Manuhing	3	14	35	52
Manuhing Raya	2	3	13	18
Rungan	3	5	10	18
Rungan Hulu	2	3	7	12
Rungan Barat	-	5	3	8
Sepang	3	4	10	17
Mihing Raya	2	5	11	18
Kurun	7	13	124	144
Tewah	5	15	64	84
Kahayan Hulu Utara	3	6	21	30
Damang Batu	1	4	4	9
Miri Manasa	2	7	11	20
<b>Gunung Mas</b>	<b>33</b>	<b>84</b>	<b>313</b>	<b>430</b>
<b>2016</b>	<b>37</b>	<b>83</b>	<b>312</b>	<b>432</b>
<b>2015</b>	<b>37</b>	<b>83</b>	<b>318</b>	<b>438</b>

Sumber: Dinas Pertanian dan Ketahanan Pangan Kabupaten Gunung Mas  
 Source: Agriculture and Food Security Office of Gunung Mas Regency

**Tabel 5.3.7 Luas Areal Perkebunan Rakyat Tanaman Kelapa Sawit menurut Klasifikasi Tanaman dan Kecamatan di Kabupaten Gunung Mas (hektar), 2017**  
*Planted Area of Smallholder Palm Oil Plantations according to the Classifications of Crops and Subdistrict in Gunung Mas ( hectares ), 2017*

Kecamatan/ Subdistrict	Tanaman Belum Menghasil- kan/ Immature	Tanaman Menghasil- kan/ Mature	Tanaman Tidak Menghasilkan /Rusak/ Damaged	Jumlah/ Total
(1)	(2)	(3)	(4)	(5)
Manuhing	380	410	-	790
Manuhing Raya	108	98	-	206
Rungan	30	123	-	153
Rungan Hulu	460	630	-	1 090
Rungan Barat	-	-	-	-
Sepang	38	167	-	205
Mihing Raya	141	112	-	253
Kurun	242	215	-	457
Tewah	144	100	-	244
Kahayan Hulu Utara	64	86	-	150
Damang Batu	20	-	-	20
Miri Manasa	60	-	-	60
<b>Gunung Mas</b>	<b>1 687</b>	<b>1 941</b>	<b>-</b>	<b>3 628</b>

Sumber: Dinas Pertanian dan Ketahanan Pangan Kabupaten Gunung Mas  
 Source: Agriculture and Food Security Office of Gunung Mas Regency

**Tabel 5.3.8 Luas Areal Perkebunan Rakyat Tanaman Kelapa Sawit menurut Klasifikasi Tanaman dan Kecamatan di Kabupaten Gunung Mas (hektar), 2017**  
*Planted Area of Smallholder Palm Oil Plantations according to the Classifications of Crops and Subdistrict in Gunung Mas ( hectares ), 2017*

Kecamatan/ Subdistrict	Tanaman Belum Menghasil- kan/ Immature	Tanaman Menghasil- kan/ Mature	Tanaman Tidak Menghasilkan /Rusak/ Damaged	Jumlah/ Total
(1)	(2)	(3)	(4)	(5)
Manuhing	14 593	12 890	-	27 483
Manuhing Raya	750	-	-	750
Rungan	8 587	3 312	-	11 899
Rungan Hulu	-	-	-	-
Rungan Barat	-	-	-	-
Sepang	5 714	-	-	5 714
Mihing Raya	-	-	-	-
Kurun	1 246	17 040	-	18 286
Tewah	-	-	-	-
Kahayan Hulu Utara	5 000	-	-	5 000
Damang Batu	-	-	-	-
Miri Manasa	-	-	-	-
<b>Gunung Mas</b>	<b>35 890</b>	<b>33 242</b>	<b>-</b>	<b>69 132</b>

Sumber: Dinas Pertanian dan Ketahanan Pangan Kabupaten Gunung Mas  
 Source: Agriculture and Food Security Office of Gunung Mas Regency

## 5.4 PETERNAKAN/LIVESTOCK

**Tabel 5.4.1 Populasi Ternak Menurut Kecamatan dan Jenis Ternak di Kabupaten Gunung Mas, 2017**  
*Table Population of Livestock by Subdistricts and Kind of Livestock in Gunung Mas Regency, 2017*

Kecamatan/ Subdistrict	Jenis Ternak (Ekor) / Type of Livestock			
	Sapi Potong/ Beef Cattle	Kerbau/ Buffalo	Kambing/ Goat	Babi/ Pig
(1)	(2)	(3)	(4)	(5)
Manuhing	148	-	145	2 156
Manuhing Raya	75	-	-	1 281
Rungan	228	9	63	2 532
Rungan Hulu	94	-	-	1 362
Rungan Barat	63	-	-	1 451
Sepang	238	-	-	3 648
Mihing Raya	191	80	-	2 568
Kurun	1 777	76	116	5 871
Tewah	1 119	-	157	4 012
Kahayan Hulu Utara	174	-	-	2 896
Damang Batu	132	-	-	2 786
Miri Manasa	91	-	-	1 391
<b>Gunung Mas</b>	<b>4 330</b>	<b>165</b>	<b>481</b>	<b>31 954</b>
<b>2016</b>	4 100	152	501	30 876
<b>2015</b>	4 034	141	477	28 580
<b>2014</b>	3 865	191	462	25 054
<b>2013</b>	3 610	87	464	21 954

Sumber: Dinas Pertanian dan Ketahanan Pangan Kabupaten Gunung Mas  
 Source: Agriculture and Food Security Office of Gunung Mas Regency



**Tabel 5.4.2 Populasi Unggas Menurut Kecamatan dan Jenis Unggas di Kabupaten Gunung Mas, 2017**  
*Population of Poultry by Subdistricts and Kind of Poultry in Gunung Mas Regency, 2017*

Kecamatan/ Subdistrict	Jenis Unggas (Ekor)/Type of Poultry			
	Ayam Buras/ Native Chicken	Ayam Pedaging/ Broiler	Ayam Petelur/ Layer	Itik/ Duck
(1)	(2)	(3)	(4)	(5)
Manuhing	5 525	4 771	-	293
Manuhing Raya	1 531	2 550	-	265
Rungan	8 995	7 860	-	289
Rungan Hulu	5 286	2 560	-	256
Rungan Barat	2 970	2 585	-	132
Sepang	7 381	7 493	-	223
Mihing Raya	5 329	6 534	-	215
Kurun	11 807	26 787	1 000	512
Tewah	9 120	12 629	-	258
Kahayan Hulu Utara	8 975	9 551	-	178
Damang Batu	6 105	3 190	-	132
Miri Manasa	6 991	3 035	-	241
<b>Gunung Mas</b>	<b>80 015</b>	<b>89 545</b>	<b>1 000</b>	<b>2 994</b>
<b>2016</b>	78 751	88 640	-	3 051
<b>2015</b>	76 830	89 550	-	2 890
<b>2014</b>	69 540	62 920	-	2 590
<b>2013</b>	65 898	58 279	-	2 503

Sumber: Dinas Pertanian dan Ketahanan Pangan Kabupaten Gunung Mas  
 Source: Agriculture and Food Security Office of Gunung Mas Regency

**Tabel 5.4.3 Produksi Daging Ternak Menurut Kecamatan dan Jenis Ternak (kg) di Kabupaten Gunung Mas, 2017**

*Production of Meat by Subdistrict and Kind of Livestock in Gunung Mas, 2017*

Kecamatan/ Subdistrict	Sapi Potong/ Beef Cattle	Kerbau/ Buffalo	Kambing/ Goat	Babi/ Pig
(1)	(2)	(3)	(4)	(5)
Manuhing	2 105	-	101	9 881
Manuhing Raya	2 012	-	-	3 964
Rungan	2 861	679	63	7 124
Rungan Hulu	1 784	-	-	5 343
Rungan Barat	1 642	-	-	5 056
Sepang	3 521	-	-	15 741
Mihing Raya	1 326	2 888	-	13 328
Kurun	59 843	1 805	124	116 451
Tewah	11 012	-	78	35 734
Kahayan Hulu Utara	2 368	-	-	10 973
Damang Batu	1 146	-	-	4 768
Miri Manasa	1 892	-	-	4 862
<b>Gunung Mas</b>	<b>91 512</b>	<b>5 372</b>	<b>366</b>	<b>233 225</b>
<b>2016</b>	88 793	5 749	360	226 129
<b>2015</b>	84 500	4 550	340	220 520

Sumber: Dinas Pertanian dan Ketahanan Pangan Kabupaten Gunung Mas

Source: Agriculture and Food Security Office of Gunung Mas Regency

**Tabel 5.4.4 Produksi Daging Unggas Menurut Kecamatan dan Jenis Unggas (kg) di Kabupaten Gunung Mas, 2017**  
*Productin of Meat by Subdistricts and Kind of Poultry in Gunung Mas (kg) Regency, 2017*

Kecamatan/ Subdistrict	Ayam Buras/ Native Chicken	Ayam Pedaging/ Broiler	Ayam Petelur/ Layer	Itik/ Duck
(1)	(2)	(3)	(4)	(5)
Manuhing	4 031	14 432	-	113
Manuhing Raya	1 903	6 754	-	69
Rungan	3 561	27 683	-	96
Rungan Hulu	2 789	4 202	-	30
Rungan Barat	1 267	6 985	-	20
Sepang	2 351	17 546	-	76
Mihing Raya	2 134	8 231	-	72
Kurun	9 088	198 121	-	476
Tewah	5 081	94 761	-	257
Kahayan Hulu Utara	3 591	17 841	-	31
Damang Batu	2 400	4 682	-	19
Miri Manasa	1 461	4 185	-	11
<b>Gunung Mas</b>	<b>39 657</b>	<b>405 423</b>	-	<b>1 270</b>
<b>2016</b>	27 023	395 814	-	237
<b>2015</b>	27 008	390 290	-	220

Sumber: Dinas Pertanian dan Ketahanan Pangan Kabupaten Gunung Mas  
 Source: Agriculture and Resilience of Food Office of Gunung Mas Regency

**Tabel 5.4.5 Produksi Telur Unggas Menurut Kecamatan dan Jenis Unggas (kg) di Kabupaten Gunung Mas, 2017**

*Production of Eggs by Subdistricts and Kind of Poultry (kg) in Gunung Mas Regency, 2017*

Kecamatan/ Subdistrict	Ayam Buras/ Native Chicken	Ayam Petelur/ Layer	Itik/ Duck
(1)	(2)	(4)	(5)
Manuhing	3 761	-	-
Manuhing Raya	2 254	-	-
Rungan	3 781	-	-
Rungan Hulu	2 861	-	-
Rungan Barat	2 781	-	-
Sepang	3 125	-	-
Mihing Raya	3 987	-	-
Kurun	7 842	1 200	-
Tewah	3 981	-	-
Kahayan Hulu Utara	3 671	-	-
Damang Batu	2 271	-	-
Miri Manasa	2 451	-	-
<b>Gunung Mas</b>	<b>42 766</b>	<b>1 200</b>	-
<b>2016</b>	41 039	-	-
<b>2015</b>	27 070	-	-

Sumber: Dinas Pertanian dan Ketahanan Pangan Kabupaten Gunung Mas

Source: Agriculture and Food Security Office of Gunung Mas Regency

**Tabel 5.4.6 Jumlah Ternak/Unggas yang Dipotong Menurut Kecamatan dan Jenis Ternak di Kabupaten Gunung Mas, 2017**  
*Number of Livestock/Poultry at Slaughtered by Subdistrict and Kind of Livestock in Gunung Mas , 2017*

Kecamatan/ Subdistrict	Sapi/ Cow	Kerbau/ Buffalo	Kambing/ Goat	Babi/ Pig
(1)	(2)	(3)	(4)	(5)
Manuhing	25	-	40	172
Manuhing Raya	9	1	-	69
Rungan	40	7	22	124
Rungan Hulu	10	7	5	93
Rungan Barat	14	8	5	88
Sepang	33	3	17	274
Mihing Raya	25	16	17	232
Kurun	430	10	58	2 027
Tewah	193	21	47	622
Kahayan Hulu Utara	26	-	22	191
Damang Batu	12	1	6	83
Miri Manasa	14	-	12	84
<b>Gunung Mas</b>	<b>831</b>	<b>74</b>	<b>251</b>	<b>4 059</b>
<b>2016</b>	793	55	280	3 779
<b>2015</b>	606	30	21	3 000
<b>2014</b>	569	5	56	2 925

Sumber: Dinas Pertanian dan Ketahanan Pangan Kabupaten Gunung Mas  
 Source: Agriculture and Food Security Office of Gunung Mas Regency

Lanjutan Tabel 5.4.6/Continued Table 5.4.6

Kecamatan/ Subdistrict	Ayam Buras/ Native Chicken	Ayam Pedaging/ Broiler	Ayam Petelur/ Layer	Itik/ Duck
(1)	(2)	(3)	(4)	(5)
Manuhing	3 991	2 956	-	61
Manuhing Raya	1 884	1 784	-	13
Rungan	6 971	5 267	-	56
Rungan Hulu	2 761	2 801	-	20
Rungan Barat	1 551	1 742	-	22
Sepang	4 100	4 379	-	37
Mihing Raya	3 969	1 911	-	22
Kurun	8 998	109 762	-	267
Tewah	5 031	48 721	-	151
Kahayan Hulu Utara	5 350	3 268	-	22
Damang Batu	2 376	1 561	-	18
Miri Manasa	1 672	990	-	11
<b>Gunung Mas</b>	<b>48 654</b>	<b>185 142</b>	-	<b>700</b>
<b>2016</b>	47 672	183 423	-	672
<b>2015</b>	46 950	193 410	-	636
<b>2014</b>	44 290	179 500	-	530

Sumber: Dinas Pertanian dan Ketahanan Pangan Kabupaten Gunung Mas  
 Source: Agriculture and Food Security Office of Gunung Mas Regency

**5.5 PERIKANAN/FISHERY**

**Tabel 5.5.1 Jumlah Rumah Tangga Perikanan Tangkap Menurut Kecamatan di Kabupaten Gunung Mas, 2017**  
*Number of Capture Fishery Households by Subdistrict in Gunung Mas Regency, 2017*

Kecamatan/ Subdistrict	Perairan Umum/ Inland Water
(1)	(2)
Manuhing	105
Manuhing raya	51
Rungan	128
Rungan hulu	35
Rungan Barat	39
Sepang	56
Mihing raya	48
Kurun	206
Tewah	103
Kahayan Hulu Utara	109
Damang batu	56
Miri Manasa	42
<b>Gunung Mas</b>	<b>978</b>

Sumber: Dinas Perikanan Kabupaten Gunung Mas  
 Source: Fishery Office of Gunung Mas Regency

**Tabel 5.5.2 Produksi Perikanan Tangkap Menurut Kecamatan di Kabupaten Gunung Mas (ton), 2017**  
*Number of Capture Fishery Households by Subdistrict in Gunung Mas Regency (ton), 2017*

Kecamatan/ Subdistrict	Perairan Umum/ Inland Water
(1)	(2)
Manuhing	15,5
Manuhing raya	10,1
Rungan	40,4
Rungan hulu	40,2
Rungan Barat	21,1
Sepang	16,6
Mihing raya	4,5
Kurun	44,1
Tewah	9,1
Kahayan Hulu Utara	6,3
Damang batu	37,4
Miri Manasa	15,3
<b>Gunung Mas</b>	<b>260,6</b>

Sumber: Dinas Perikanan Kabupaten Gunung Mas  
 Source: Fishery Office of Gunung Mas Regency



**Tabel 5.5.3 Produksi Perikanan Tangkap Menurut Jenis Perairan Umum dan Bulan di Kabupaten Gunung Mas (ton), 2017**  
*Table Production of Capture Fishery by Type of Inland Water and Month in Gunung Mas Regency (ton), 2017*

Bulan/ Month	Perairan Umum/ Inland Water		
	Sungai/ River	Danau/ Lake	Jumlah/ Total
(1)	(2)	(3)	(4)
Januari	11,0	16,1	27,1
Februari	13,0	16,4	29,4
Maret	13,8	12,3	26,1
April	13,8	11,1	24,9
Mei	12,6	8,5	21,1
Juni	16,5	11,0	27,5
Juli	15,4	10,1	25,5
Agustus	15,1	13,0	28,1
September	16,3	12,6	28,9
Oktober	1,2	0,8	2,0
November	1,5	5,6	7,1
Desember	1,6	11,3	12,9
<b>Gunung Mas</b>	<b>131,8</b>	<b>128,8</b>	<b>260,6</b>

Sumber: Dinas Perikanan Kabupaten Gunung Mas  
 Source: Fishery Office of Gunung Mas Regency

**Tabel 5.5.4 Jumlah Rumah Tangga Perikanan Budidaya Menurut Kecamatan dan Jenis Budidaya di Kabupaten Gunung Mas, 2017**  
*Number of Fish Aquaculture Households by Subdistrict and Type of Aquaculture in Gunung Mas Regency, 2017*

<b>Kecamatan/ Subdistrict</b>	<b>Kolam/ Fresh Water Pond</b>	<b>Keramba/ Cage</b>
(1)	(2)	(3)
Manuhing	94	-
Manuhing raya	50	-
Rungan	124	29
Rungan hulu	91	-
Rungan Barat	37	-
Sepang	92	33
Mihing raya	78	36
Kurun	130	42
Tewah	141	20
Kahayan Hulu Utara	112	27
Damang batu	58	-
Miri Manasa	68	-
<b>Gunung Mas</b>	<b>1 075</b>	<b>187</b>

Sumber: Dinas Perikanan Kabupaten Gunung Mas  
*Source: Fishery Office of Gunung Mas Regency*

AGRICULTURE

**Tabel 5.5.5 Produksi Perikanan Budidaya Menurut Jenis Budidaya dan Kecamatan di Kabupaten Gunung Mas (ton), 2016-2017**  
*Productions of Fish Aquaculture by Type of Aquaculture and Subdistrict in Gunung Mas Regency (ton), 2016-2017*

Kecamatan/ Subdistrict	Kolam/ Fresh Water Pond		Keramba Cage		Jumlah Total	
	2016	2017	2016	2017	2016	2017
(1)	(2)	(3)	(4)	(5)	(6)	(7)
Manuhing	254,99	260,02	-	-	254,99	260,02
Manuhing raya	160,28	162,30	-	-	160,28	162,30
Rungan	322,49	360,59	65,82	67,82	388,31	428,41
Rungan hulu	190,59	200,59	-	-	190,59	200,59
Rungan Barat	144,38	156,48	-	-	144,38	156,48
Sepang	254,82	260,89	75,47	80,57	330,29	341,46
Mihing raya	246,62	256,71	82,72	84,74	329,34	341,45
Kurun	364,71	460,81	97,20	98,20	461,91	559,01
Tewah	355,15	450,27	58,56	60,70	413,71	510,97
Kahayan Hulu	254,98	275,99	60,97	62,80	315,95	338,79
Utara						
Damang batu	193,04	190,27	-	-	193,04	190,27
Miri Manasa	180,27	203,07	-	-	180,27	203,07
<b>Gunung Mas</b>	<b>2 922,32</b>	<b>3 246,99</b>	<b>440,74</b>	<b>454,83</b>	<b>3 363,06</b>	<b>3 701,82</b>

Sumber: Dinas Perikanan Kabupaten Gunung Mas  
 Source: Fishery Office of Gunung Mas Regency

**Tabel 5.5.6 Jumlah Perahu/Kapal Penangkapan Ikan pada Perikanan Darat Menurut Jenisnya dan Kecamatan di Kabupaten Gunung Mas, 2017**  
*Table Number of Fishing Boat at Inland Fisheries by Type and Subdistrict in Gunung Mas Regency, 2017*

Kecamatan/ Subdistrict	Jukung	Perahu Papan Kecil/ Small Wood Boat	Perahu Papan Sedang/ Middle Wood Boat	Perahu Motor Tempel/ OutAgency Motorboat
(1)	(2)	(3)	(4)	(5)
Manuhing	20	36	7	33
Manuhing raya	8	16	3	15
Rungan	10	49	19	50
Rungan hulu	9	15	-	13
Rungan Barat	10	18	-	15
Sepang	9	29	9	15
Mihing raya	7	24	8	16
Kurun	20	105	38	50
Tewah	25	39	3	40
Kahayan Hulu Utara	9	60	13	30
Damang batu	7	29	8	20
Miri Manasa	-	31	-	19
<b>Gunung Mas</b>	<b>134</b>	<b>451</b>	<b>108</b>	<b>338</b>

Sumber: Dinas Perikanan Kabupaten Gunung Mas  
 Source: Fishery Office of Gunung Mas Regency

**Tabel 5.5.7 Jumlah Alat Penangkap Ikan pada Perikanan Darat Menurut Jenisnya dan Kecamatan di Kabupaten Gunung Mas, 2017**  
*Number of Fishing Apparel at Inland Fisheries by Type and Subdistrict in Gunung Mas Regency, 2017*

Kecamatan/ Subdistrict	Jala Tebar/ Nets	Jaring Insang Tetap/ Gil Nets	Jaring Insang Hanyut/ Gil Nets	Perang- kap/ Traps	Pancing/ Fishook
(1)	(2)	(3)	(4)	(5)	(6)
Manuhing	33	12	36	-	31
Manuhing raya	15	20	-	-	23
Rungan	55	10	38	12	21
Rungan hulu	16	10	-	-	18
Rungan Barat	16	11	-	8	16
Sepang	16	25	14	-	4
Mihing raya	20	15	14	-	8
Kurun	79	16	56	-	67
Tewah	38	16	22	-	34
Kahayan Hulu Utara	43	14	37	-	22
Damang batu	19	10	26	-	13
Miri Manasa	17	5	10	-	18
<b>Gunung Mas</b>	<b>367</b>	<b>164</b>	<b>253</b>	<b>20</b>	<b>275</b>

Sumber: Dinas Perikanan Kabupaten Gunung Mas  
 Source: Fishery Office of Gunung Mas Regency

**Tabel 5.5.8 Luas Perairan Perikanan Darat Menurut Jenis Areal dan Kecamatan di Kabupaten Gunung Mas (hektar), 2017**

*Area of Fresh-Water Fish by Kind of Areas and Subdistrict in Gunung Mas Regency (hectare), 2017*

Kecamatan Subdistrict	Jenis Areal / Kind of Areas		
	Kolam Fresh Water Pond	Keramba Cage	Jumlah Total
(1)	(2)	(3)	(4)
Manuhing	7,48	-	7,48
Manuhing raya	3,43	-	3,43
Rungan	9,36	0,05	9,41
Rungan hulu	4,85	-	4,85
Rungan Barat	2,72	-	2,72
Sepang	6,30	0,08	6,38
Mihing raya	5,93	0,06	5,99
Kurun	11,50	0,09	11,59
Tewah	10,84	0,06	10,90
Kahayan Hulu Utara	7,95	0,06	8,01
Damang batu	4,91	-	4,91
Miri Manasa	4,33	-	4,22
<b>Gunung Mas</b>	<b>79,60</b>	<b>0,40</b>	<b>80,00</b>

Catatan/Notes: Luas kolam merupakan luas perairan bersih/Area of fresh water pond is the vast waters clean

Sumber: Dinas Perikanan Kabupaten Gunung Mas

Source: Fishery Office of Gunung Mas Regency

**Tabel 5.5.9 Jumlah Unit Pengolahan dan Pemasaran Hasil Perikanan Menurut Kecamatan di Kabupaten Gunung Mas, 2017**  
*Number of Fishing Products Marketing and Manufacturing Units by Subdistrict in Gunung Mas Regency, 2017*

<b>Kecamatan/ Subdistrict</b>	<b>Unit Pengolahan Hasil Perikanan/ Fishery Products Manufacturing Units</b>	<b>Unit Pemasaran Hasil Perikanan/ Fishery Products Marketing Units</b>	<b>Jumlah/ Total</b>
(1)	(2)	(3)	(4)
Manuhing	37	28	65
Manuhing raya	4	9	13
Rungan	13	14	27
Rungan hulu	-	15	15
Rungan Barat	-	1	1
Sepang	3	11	14
Mihing raya	1	30	31
Kurun	5	38	43
Tewah	2	35	37
Kahayan Hulu Utara	8	28	36
Damang batu	9	18	27
Miri Manasa	1	8	9
<b>Gunung Mas</b>	<b>83</b>	<b>235</b>	<b>318</b>

Sumber: Dinas Perikanan Kabupaten Gunung Mas  
 Source: Fishery Office of Gunung Mas Regency

**Tabel 5.5.10 Kuantitas Produksi Hasil Pengolahan Perikanan Menurut Jenis Pengolahan dan Kecamatan (ton) di Kabupaten Gunung Mas, 2017**  
*Quantity Production of Fishery Manufacturing by Type and Subdistrict (ton) in Gunung Mas Regency, 2017*

Kecamatan/ Subdistrict	Penggaraman/ Pengeringan/ Salting/Drying	Fermentasi/ Fermentation	Jumlah/ Total
(1)	(2)	(3)	(4)
Manuhing	0,40	2,68	3,08
Manuhing raya	0,68	-	0,68
Rungan	0,84	2,19	3,03
Rungan hulu	-	-	-
Rungan Barat	-	-	-
Sepang	0,29	3,15	3,44
Mihing raya	-	2,26	2,26
Kurun	-	5,52	5,52
Tewah	-	5,26	5,26
Kahayan Hulu Utara	0,42	2,85	3,27
Damang batu	0,83	-	0,83
Miri Manasa	0,47	-	0,47
<b>Gunung Mas</b>	<b>3,93</b>	<b>23,91</b>	<b>27,84</b>

Sumber: Dinas Perikanan Kabupaten Gunung Mas

Source: Fishery Office of Gunung Mas Regency



**Tabel 5.5.11 Kuantitas Produksi Pemasaran Hasil Perikanan Menurut Kecamatan dan Jenis Perikanan (ton) di Kabupaten Gunung Mas, 2017**  
*Quantity Production of Fishery Products Marketing by Subdistrict and Type (ton) in Gunung Mas Regency, 2017*

Kecamatan/ Subdistrict	Darat/ Land	Laut/ Sea	Jumlah/ Total
(1)	(2)	(3)	(4)
Manuhing	28,3	12,8	41,1
Manuhing raya	12,4	12,0	24,4
Rungan	43,1	12,8	55,9
Rungan hulu	34,8	12,4	47,2
Rungan Barat	33,8	12,0	45,8
Sepang	32,7	23,8	56,5
Mihing raya	26,0	9,98	35,98
Kurun	60,4	54,8	115,2
Tewah	54,0	36,4	90,4
Kahayan Hulu Utara	26,5	17,28	43,78
Damang batu	23,9	4,0	27,9
Miri Manasa	21,24	3,2	24,44
<b>Gunung Mas</b>	<b>397,14</b>	<b>211,46</b>	<b>608,6</b>

Sumber: Dinas Perikanan Kabupaten Gunung Mas  
 Source: Fishery Office of Gunung Mas Regency

## 5.6 KEHUTANAN/FORESTRY

**Tabel 5.6.1 Luas Areal IUPHHK/HPH/HTI dan Produksi di Kabupaten Gunung Mas, 2015**  
*Table Area of IUPHHK/HPH/HTI and It Production in Gunung Mas Regency, 2015*

Jenis Izin/ Kind of License	Luas (Ha) / Area		Luas Total Total Area (Ha)	Target Produksi Target of Production(M <sup>3</sup> )	Realisasi Produksi Realisation of Production (M <sup>3</sup> )
	Di Gunung Mas	Di Kabu- paten Lain			
(1)	(2)	(3)	(4)	(5)	(6)
IUPHHK – HA	370 416	-	370 416	235 000	225 696,81
IUPHHK – HTI	2 355	-	2 355	68 442	34 714,07
<b>Gunung Mas</b>	<b>372 771</b>	<b>-</b>	<b>372 771</b>	<b>303 442</b>	<b>260 410,88</b>

Sumber: Dinas Kehutanan Kabupaten Gunung Mas  
 Source: Forestry Office of Gunung Mas Regency

**Tabel 5.6.2 Produksi Hasil Hutan Kayu di Kabupaten Gunung Mas, 2015**  
*Table Production of Forestry Products in Gunung Mas Regency, 2015*

<b>Jenis Hasil Hutan Kayu</b> <i>Kind of Forestry Product</i>	<b>Satuan</b> <i>Level</i>	<b>Produksi</b> <i>Production</i>
(1)	(2)	(3)
Kel. Meranti	M <sup>3</sup>	233 836,11
Kel. Rimba Campuran	M <sup>3</sup>	14 700,24
Kel. Kayu Indah	M <sup>3</sup>	226,90
Kayu Bulat Kecil	M <sup>3</sup>	3 899,61

Sumber: Dinas Kehutanan Kabupaten Gunung Mas  
*Source: Forestry Office of Gunung Mas Regency*

# BAB 6

Chapter

# 6

## INDUSTRI, PERTAMBANGAN, ENERGI, DAN KONSTRUKSI Industry, Mining, Energy, and Construction

Statistik Aliran Air Bersih di Kabupaten Gunung Mas, 2017  
Clean Water Pipeline Statistic of Gunung Mas Regency, 2017

> Pelanggan aliran air bersih kategori sosial sebanyak 49

Number of social category customer are 49

> Pelanggan aliran air bersih kategori non niaga sebanyak 4.539

Number of non trade category customer are 4.539

> Pelanggan aliran air bersih kategori niaga sebanyak 61

Number of trade category customer are 61



**PENJELASAN TEKNIS**

**TECHNICAL NOTES**

1. **Industri manufaktur** adalah suatu kegiatan ekonomi yang melakukan kegiatan mengubah suatu barang dasar secara mekanis, kimia, atau dengan tangan sehingga menjadi barang jadi/setengah jadi, dan atau barang yang kurang nilainya menjadi barang yang lebih tinggi nilainya, dan sifatnya lebih dekat kepada pemakai akhir. Termasuk dalam kegiatan ini adalah jasa industri dan pekerjaan perakitan.
2. **Perusahaan atau usaha industri** adalah suatu unit (kesatuan) usaha yang melakukan kegiatan ekonomi, bertujuan menghasilkan barang atau jasa, terletak pada suatu bangunan atau lokasi tertentu, dan mempunyai catatan administrasi tersendiri mengenai produksi dan struktur biaya serta ada seorang atau lebih yang bertanggung jawab atas usaha tersebut.
3. **Industri manufaktur dikelompokkan** ke dalam 4 golongan berdasarkan banyaknya pekerja, yaitu: industri besar (100 orang pekerja atau lebih), industri sedang/menengah (20–99 orang pekerja), industri kecil (5–19 orang
11. **Manufacturing industry** is defined as an economic activity processing basic goods mechanically, chemicals or manually into final or intermediate goods. It is also defined as processing of lower value goods into higher value goods as final or intermediate products. The activities also include services for manufacturing and assembling.
12. **A manufacturing establishment** is defined as a production unit engaged in economic activity, producing goods or services, located in a building or in a certain location, keeping a business record concerning the production and cost structure, and having a person or more that are responsible to those activities.
13. **Manufacturing industries are categorized** into four groups, based on the number of employees: large scale manufacturing (100 employees or more), medium scale manufacturing (20–99 employees), small scale manufacturing (5–19

## INDUSTRY, MINING, ENERGY, AND CONSTRUCTION

- pekerja), dan industri mikro (1–4 orang pekerja).
4. **Pertambangan** adalah suatu kegiatan pengambilan endapan bahan galian berharga dan bernilai ekonomis dari dalam kulit bumi, di bawah permukaan bumi dan di bawah permukaan air.
5. **Perusahaan Listrik Negara (PLN)** adalah Perusahaan Umum Milik Negara yang mempunyai aktivitas kegiatan pembangkitan, transmisi, dan distribusi tenaga listrik.
6. **Perusahaan Air Bersih** adalah perusahaan yang mempunyai aktivitas dalam penampungan, penjernihan, dan penyaluran air baku atau air bersih dari terminal air melalui saluran air, pipa atau mobil tangki (dalam satu pengelolaan administrasi dengan kegiatan ekonomi) kepada rumah tangga, perusahaan industri, atau pengguna komersial lainnya.
7. **Jumlah listrik/gas/air bersih yang terjual** adalah banyaknya listrik/gas/air bersih yang disalurkan kepada para pelanggan.
- employees), and micro industry (1–4 employees).*
14. *Mining is the extraction of mineral deposits that valuable and having economic value of the earth crust, beneath the earth surface and below the water surface.*
15. *State Electricity Municipality Company (PLN) is a State-owned Public Company that has the activity of generation, transmission, and distribution of electricity.*
16. *The Clean Water Companies is a companies that have activities in the reservoir, purification, and distribution of the raw water or clean water from water terminal through the conduit, pipe or tank car (within one administrative management of economic activity) to households, industries, or other commercial users.*
17. *The amount of electricity/municipality/gas/clean water sold is the number of electricity/municipality/gas /clean water distributed to customers.*

8. **Pelanggan** adalah individu atau kelompok, baik rumah tangga, perusahaan atau institusi non profit yang membeli air bersih dari perusahaan air bersih.
9. **Air disalurkan** adalah volume air bersih dari perusahaan air bersih
10. **Konstruksi** adalah suatu kegiatan yang hasil akhirnya berupa bangunan / konstruksi yang menyatu dengan lahan tempat kedudukannya, baik digunakan sebagai tempat tinggal atau sarana kegiatan lainnya. Hasil kegiatan itu antara lain : gedung, jalan, jembatan, rel dan jembatan kereta api, terowongan, bangunan air dan drainase, bangunan industri, pusat perdagangan, bangunan olahraga, bangunan landasan pesawat terbang, dermaga, bangunan pembangkit listrik, transmisi, distribusi, jaringan gas dan bangunan jaringan komunikasi. Kegiatan konstruksi meliputi perencanaan, persiapan, pembuatan, pembongkaran, perbaikan bangunan dan kegiatan konstruksi lainnya.
18. **Customers** are individuals or groups, whether household, company or non-profit institutions that buy water supply from water supply establishment.
19. **Distributed water** is the volume of water supply from water supply establishment.
20. **Construction** is an activity that ultimate results in the form of building/ construction that integrates with the land in its position, either used as a residence or facilities of other activities. The results of these activities include: buildings, roads, bridges, railways and railway bridges, tunnels, of water and drainage construction, industrial building, commercial centers, sport construction, construction of airplane runway, wharf, construction of power plants, transmission, distribution, network gas and construction of communication networks. Construction activities include planning, preparation, manufacture, dismantling, repair construction and other construction activities.



**ULASAN**

Sektor Industri merupakan salah satu sektor strategis bagi suatu wilayah, utamanya dalam rangka penyerapan tenaga kerja sebesar-besarnya. Industri juga menjadi alternatif katalisator pembangunan ekonomi terbaik dengan menggenjot sektor manufaktur yang memberikan pundi-pundi rupiah yang lebih stabil dan lebih besar nominalnya bagi keuangan daerah. Akan tetapi hal lain yang menjadi kendala adalah sulitnya memperoleh data keusahaan industri untuk level terkecil seperti kabupaten.

BPS setiap bulannya telah melakukan survei Industri Besar sedang atau IBS, dan setiap triwulan Industri Mikro Kecil atau IMK. Namun survei ini baru mampu menampilkan data industri sampai level provinsi. Hal ini disebabkan terbatasnya sampel yang membuat masih belum tersedianya data industri level kabupaten.

Adapun data industri yang saat ini tersedia bersumber pada Dinas Perindustrian dan Perdagangan Kabupaten Gunung Mas. Informasi keindustrian tersebut menyangkut kondisi industri kecil dan menengah dengan jumlah unit usahanya meningkat sebesar 36,32 persen dari 223 pada tahun 2015 menjadi 304 pada tahun 2017. Dari beberapa cabang industri kecil dan menengah yang ada di Kabupaten Gunung Mas, cabang industri pangan lah dengan jumlah unit usaha terbesar yaitu 104 unit usaha.

**DESCRIPTION**

*The Industrial Sector is one of the strategic sectors for a region, especially in the framework of absorbing as much as possible labour. The industry is also an alternative catalyst for the best economic development by boosting the manufacturing sector which provides a more stable rupiah and greater nominal for regional finance. However, other things that become an obstacle are the difficulty in obtaining industrial enterprise data for the smallest level, such as regencies.*

*Every month BPS has conducted a survey of Medium Large Industries or IBS, and every quarter of the Micro Small Industry or IMK. But this survey was only able to display industrial data to the provincial level. This is due to the limited sample that makes district-level industry data unavailable.*

*The industrial data currently available is sourced from the Industry and Trade Office of Gunung Mas Regency. The industrial information concerns the small-middle industries conditions whose numbers of unit have increased 36.32 percent from 223 in 2015 to 304 in 2017. From some branches of the industry is in Gunung Mas Regency, branch of food industry whose numbers of the largest unit is 104 unit.*

Kabupaten Gunung Mas memiliki potensi hasil sumber daya alam yang membanggakan, khususnya pada hasil pertambangan. Komoditas

pertambangan yang memiliki potensi tersebut, seperti emas dan batu bara. Dikarenakan adanya potensi tersebut, maka terdapat banyak investor dan perusahaan yang berkeinginan untuk menggali hasil produksi pertambangan yang ada di Kabupaten Gunung Mas.

Namun, terhitung sejak tahun 2016, nomenklatur kementerian pertambangan tidak lagi berada di tingkat kabupaten melainkan di level provinsi. Hal ini menjadi salah satu kendala dalam melakukan pengumpulan data pertambangan utamanya untuk level terkecil dan tingkat rincian yang lebih. Data terakhir yang berhasil dikumpulkan bersumber dari Dinas Pertambangan dan Energi Kabupaten Gunung Mas yaitu jumlah perusahaan yang beroperasi dan jumlah perusahaan yang telah mendapatkan izin di Kabupaten Gunung Mas tahun 2015. Pada tahun 2015, terdapat 12 perusahaan pertambangan yang sedang beroperasi dan masih aktif dalam kegiatan menambang.

Dari 12 perusahaan tersebut, ternyata terdapat 8 perusahaan pertambangan yang masih berada dalam tahap

*Gunung Mas Regency has potential natural resources proudly, especially in mining products. Commodity of mining that have those potentions, such as gold and coal. Because of those potentions, so there are many investors and establishments want to dig mining production in Gunung Mas Regency.*

*However, as of 2016, the mining ministry nomenclature is no longer at the regency level but at the provincial level. This has become one of the obstacles in conducting mining data collection primarily for the smallest level and more level of detail. The latest data collected from the Mining and Energy Office of Gunung Mas Regency is number of operated industry establishment and number of mining that has been received in Gunung Mas Regency in 2015. In 2015, there are 12 mining establishments has still operated and still active in mining activities.*

*From those 12 establishments, there are 8 mining establishments have been still in eksplorasi activities. Then another 4*

## INDUSTRY, MINING, ENERGY, AND CONSTRUCTION

kegiatan eksplorasi. Sedangkan sisanya 4 perusahaan pertambangan berada dalam tahap kegiatan eksploitasi dan penyelidikan umum.

*mining establishments have been still in exploitation activities and public inquiry.*

Perusahaan Listrik Negara (PLN) Ranting Kuala Kurun telah menyuplai kebutuhan listrik kepada masyarakat dengan menggunakan 23 unit/missip yang ada dan beroperasi di Gunung Mas. Jumlah ini bertambah 2 unit dibanding tahun sebelumnya. Jumlah produksi listrik di wilayah Gunung Mas mencapai 24.129.789 Kwh dengan catatan Unit Sepang Simin *grid Palangkaraya feeder KH 4*.

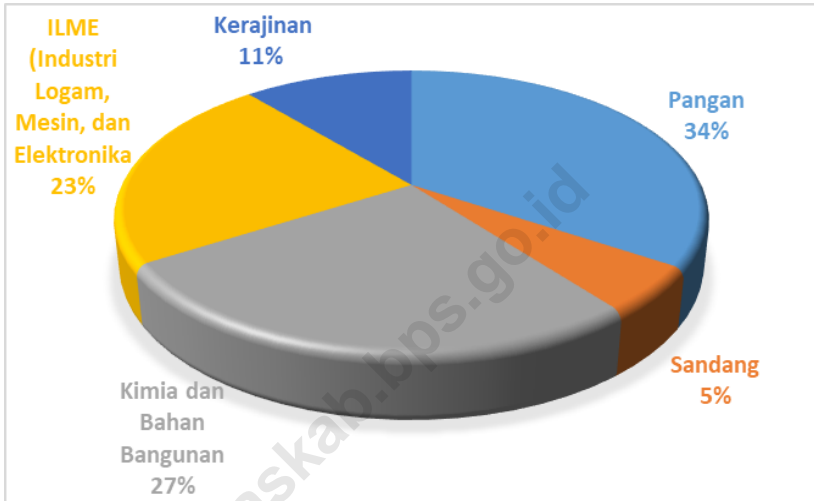
*State Electricity Company (PLN) branch of Kuala Kurun have supplied community electricity needed with using 23 units which have operated in Gunung Mas. These numbers is increase two units than the previous year. Number of electricity in Gunung Mas Region is 24,129,789 Kwh with notes Sepang Simin unit grid Palangkaraya feeder KH 4.*

Jumlah pelanggan air bersih pada perusahaan daerah air minum Tirta Bahalap terus bertambah tiap tahunnya. Pada tahun 2017, jumlah pelanggan bertambah 14,07 persen menjadi 12.890 pelanggan.

*The number of water customers in the local water company Tirta Bahalap continues to increase every year. By 2017, the number of subscribers increased 14.07 percent to 12,890 customers.*

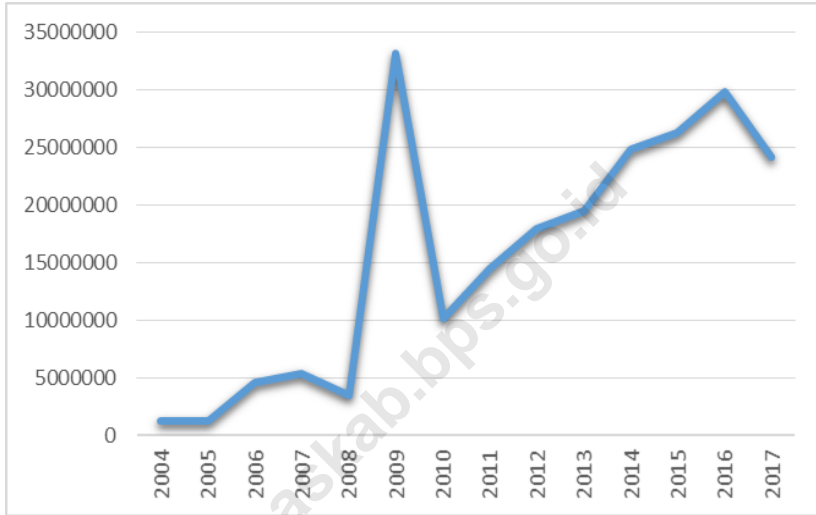
**Gambar 13** **Persentase Cabang Industri Kecil dan Menengah di Kabupaten Gunung Mas, 2017**  
*Picture*

*Percentage of Branch of Small-Middle Industry in Gunung Mas Regency, 2017*



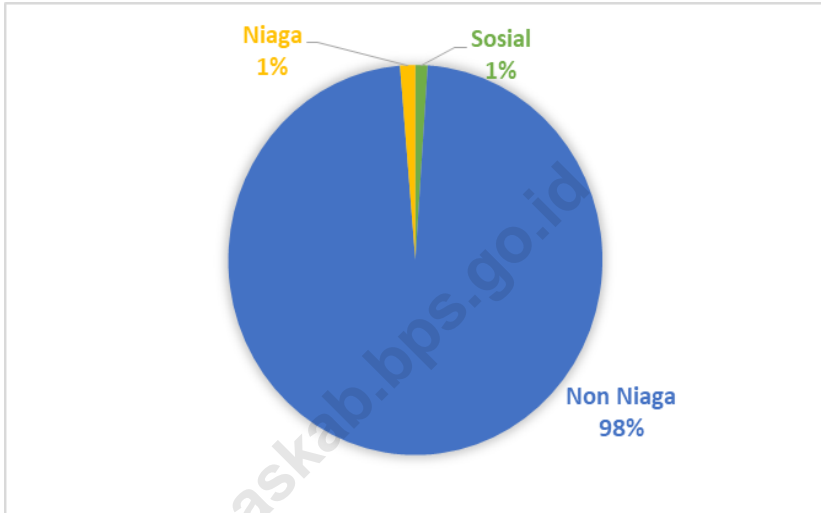
Sumber: Dinas Perindustrian dan Perdagangan Kabupaten Gunung Mas  
*Source: Industry and Trade Office of Gunung Mas Regency*

**Gambar 14** Banyaknya Aliran Listrik yang Dialirkan Pada PLN Wilayah Kabupaten Gunung Mas (Kwh) , 2004-2017  
*Picture* **Number of Drained Electricity at PLN of Gunung Mas Regency (Kwh), 2004-2017**



Sumber: PT. PLN (Persero) Ranting Kuala Kurun  
Source: PT. PLN Branch of Kuala Kurun

**Gambar 15** **Persentase Distribusi Air Bersih Menurut Jenis Pelanggan Tirta Bahalap Kabupaten Gunung Mas, 2017**  
*Percentage Distribution of Water By Customer Type Bahalap Tirta Gunung Mas, 2017*



Sumber: Perusahaan Daerah Air Minum Tirta Bahalap Kabupaten Gunung Mas  
Source: Tirta Bahalap Water Supply Company of Gunung Mas Regency

**6.1 INDUSTRI/INDUSTRY**

**Tabel 6.1.1 Industri Kecil dan Menengah di Kabupaten Gunung Mas, 2017**  
**Table** *Branch of Small-Middle Industries in Gunung Mas Regency, 2017*

<b>Cabang Industri/ Branch of Industries</b>	<b>Jumlah Unit Usaha/ Number of Unit</b>	<b>Jumlah Tenaga Kerja/ Workers Employed</b>	<b>Nilai Investasi (000 Rp)/ Investment Value</b>	<b>Nilai Produksi (000 Rp)/ Output Value</b>
(1)	(2)	(3)	(4)	(5)
1. Pangan	104	141	2 710 467	3 602 254
2. Sandang	16	14	343 750	548 330
3. Kimia dan Bahan Bangunan	81	172	9 730 431	9 687 012
4. ILME (Industri Logam, Mesin, dan Elektronika)	69	100	6 408 600	1 665 970
5. Kerajinan	34	72	110 000	158 530
<b>Jumlah</b>	<b>304</b>	<b>668</b>	<b>19 303 248</b>	<b>15 662 096</b>

Sumber: Dinas Perindustrian dan Perdagangan Kabupaten Gunung Mas  
 Source: *Industry and Trade Office of Gunung Mas Regency*

**6.2 PERTAMBANGAN/MINING**

**Tabel 6.2.1 Jumlah Perusahaan (Kuasa Pertambangan) yang Beroperasi Menurut Jenis Kegiatan di Kabupaten Gunung Mas, 2012-2016**  
*Number of Operated Industry Establishment by Kind of Activities in Gunung Mas Regency, 2012-2016*

Tahun/ Years	Jenis Kegiatan /Kind of Activities			Jumlah/ Total
	Penyelidikan Umum/ Public Inquiry	Eksplorasi/ Exploitation	Eksplorasi/ Exploration	
(1)	(2)	(3)	(4)	(5)
2012	-	2	1	3
2013	-	6	1	7
2014	-	1	3	4
2015	-	4	8	12
2016	...	...	...	...

Sumber: Dinas Pertambangan dan Energi Kabupaten Gunung Mas  
 Source: Mining and Energy Office of Gunung Mas Regency



**Tabel 6.2.2 Jumlah Usaha Pertambangan yang Telah Mendapat Izin di Kabupaten Gunung Mas, 2012-2016**  
*Number of Mining That has Been Received in Gunung Mas Regency, 2012-2016*

Tahun/ Years	Jenis Izin/Kind of Received		
	Kontrak Kerja Disetujui Pemerintah/ Agreed Contract	Surat Izin Pertambangan Rakyat Daerah/ Sociality Mining License	Surat Izin Pertambangan Daerah/ Mining License
(1)	(2)	(3)	(4)
2012	-	-	-
2013	-	3	-
2014	-	1	-
2015	-	20	-
2016	...	...	...

Sumber: Dinas Pertambangan dan Energi Kabupaten Gunung Mas  
 Source: Mining and Energy Office of Gunung Mas Regency

## 6.3 ENERGI/ENERGY

**Tabel 6.3.1 Total Produksi dan Pemakaian Tenaga Listrik Pada PLN Wilayah Kabupaten Gunung Mas, 2017**

*Total Production and Usage of Electricity at PLN of Gunung Mas Regency, 2017*

Tahun/ Year	Total Produksi / Total Production	Dijual/ Sold	Dipakai Sendiri/ Own Usage	Susut/ Hilang Shrined
(1)	(2)	(3)	(4)	(5)
2004	1 214 137	1 109 197	-	113 422
2005	1 324 634	1 110 286	-	214 348
2006	4 940 065	4 588 617	98 801	168 685
2007	5 761 037	5 381 977	114 908	35 019
2008	3 488 689	3 418 916	69 773	191 426
2009	33 259 194	32 594 010	665 184	-
2010	10 172 290	8 102 818	203 446	1 866 026
2011	14 493 438	13 107 639	304 363	1 081 437
2012	17 971 863	16 161 516	426 108	1 384 239
2013	19 458 942	18 740 831	37 989	680 122
2014	24 813 659	22 609 305	-	2 204 354
2015	26 347 729	24 099 137	85 355	2 163 237
2016	29 877 041	26 877 651	151 570	3 148 967
2017	30 688 202	27 857 551	60 313	2 967 328

Sumber: PT. PLN (Persero) Ranting Kuala Kurun

Source: PT. PLN Branch of Kuala Kurun

**Tabel 6.3.2 Total Produksi dan Pemakaian Tenaga Listrik Pada PLN Wilayah Kabupaten Gunung Mas (KWh) Menurut Unit, 2017**  
*Total Production and Usage of Electricity at PLN of Gunung Mas Regency (KWh) by Units, 2017*

Unit/ Unit	Total Produksi/ Total Production	Pemakaian/Used		
		Dijual/ Sold	Dipakai Sendiri/ Own Use	Susut/ Hilang/ Shrunked
(1)	(2)	(3)	(4)	(5)
Kuala Kurun	17 208 323	15 297 499	-	1 910 824
Tewah	3 847 437	3 737 497	6 174	103 766
Sepang Simin*	6 925 440	6 210 113	-	715 327
Tumbang Miri	1 563 068	1 397 079	31 261	134 728
Tumbang Tambirah	137 461	321 455	2 749	10 247
Tumbang Miwan	1 006 473	893 908	20 129	92 436
<b>Total</b>	<b>30 688 202</b>	<b>27 857 551</b>	<b>60 313</b>	<b>2 967 328</b>

Catatan: \*Termasuk Kecamatan Banama Tingang Sampai Manen  
 Notes : \*Including the subdistrict of Banama Tingang to Manen

Sumber: PT. PLN (Persero) Ranting Kuala Kurun  
 Source: PT. PLN Branch of Kuala Kurun

**Tabel 6.3.3 Banyaknya Aliran Listrik yang Dialirkan Pada PLN Wilayah Kabupaten Gunung Mas , 2004-2017**  
*Number of Drained Electricity at PLN of Gunung Mas Regency, 2004-2017*

Tahun/ Years	Aliran Listrik yang Dialirkan/ Drained Electricity	
	Tenaga Diesel (Buah)/ Diesel Powes (Unit)	Jumlah (Kwh)/ Total (Kwh)
(1)	(2)	(3)
2004	4	1 235 746
2005	4	1 235 746
2006	21	4 588 617
2007	22	5 381 977
2008	24	3 418 916
2009	22	33 259 194
2010	20	10 172 290
2011	20	14 493 438
2012	21	17 971 863
2013	20	19 458 942
2014	22	24 813 659
2015	19	26 347 729
2016	20	29 877 041
2017*	23	24 129 789

Catatan/Notes: \*Sepang Simin, Tenaga Diesel Grid Palangkaraya Feeder KH 4/\*Sepang Simin, Diesel Power Grid Palangkaraya Feeder KH 4

Sumber: PT. PLN (Persero) Ranting Kuala Kurun  
 Source: PT. PLN Branch of Kuala Kurun

**Tabel 6.3.4 Banyaknya Aliran Listrik yang Dialirkan Pada PLN Wilayah Kabupaten Gunung Mas Menurut Unit, 2017**  
*Number of Drained Electricity at PLN of Gunung Mas Regency by Units, 2017*

Unit/ Unit	Aliran Listrik yang Dialirkan/ Drained Electricity	
	Tenaga Diesel (Buah)/ Diesel Power (Unit)	Jumlah (Kwh)/ Total (Kwh)
(1)	(2)	(3)
Kuala Kurun	5	21 091 918
Tewah	3	315 326
Sepang Simin	Grid Palangkaraya Feeder KH 4	
Tumbang Miri	6	1 563 129
Tumbang Tambirah	4	152 844
Tumbang Miwan	5	1 006 572
<b>Total</b>	<b>23</b>	<b>24 129 789</b>

Sumber: PT. PLN (Persero) Ranting Kuala Kurun  
 Source: PT. PLN Branch of Kuala Kurun

**Tabel 6.3.5 Kekuatan Mesin Penggerak Pada Perusahaan Listrik Negara Wilayah Kabupaten Gunung Mas, 2017**  
*The Power of Driving Machines at PLN of Gunung Mas Regency, 2017*

Tahun/ Years	Kekuatan Mesin/The Power of Machines	
	Daya Terpasang (kVA)/ Installed Power (kVA)	Daya Mampu Maximum (kW)/ Capable of Maximum Power (kW)
(1)	(2)	(3)
2004	520	422
2005	520	427
2006	2687	1965
2007	3087	2160
2008	3513	2045
2009	3 899	1 845
2010	4 474	3 032
2011	4 410	3 242
2012	4 520	3 370
2013	4 560	3 630
2014	5 602	3 819
2015	6 802	3 651
2016	7 802	3 422
2017	8 106	4 615

Sumber: PT. PLN (Persero) Ranting Kuala Kurun  
 Source: PT. PLN Branch of Kuala Kurun

**Tabel 6.3.6 Kekuatan Mesin Penggerak Menurut Unit Pada PLN Wilayah Kabupaten Gunung Mas, 2017**  
*The Power of Driving Machines by Units at PLN of Gunung Mas Regency, 2017*

Kecamatan/ Subdistrict	Kekuatan Mesin/ The Power of Machines	
	Daya Terpasang (kVA)/ Installed Power (kVA)	Daya Mampu Maximum (kW)/ Capable of Maximum Power (kW)
(1)	(2)	(3)
Kuala Kurun	5 000	3 200
Tewah	1 600	750
Sepang Simin	Grid Palangkaraya Feeder KH 4	
Tumbang Miri	760	430
Tumbang Tambirah	130	-
Tumbang Miwan	616	235
<b>Gunung Mas</b>	<b>8 106</b>	<b>4 615</b>

Sumber: PT. PLN (Persero) Ranting Kuala Kurun  
 Source: PT. PLN Branch of Kuala Kurun

**Tabel 6.3.7 Banyaknya Pelanggan Aliran Listrik Pada PLN Wilayah Kabupaten Gunung Mas, 2017**  
*Number of Electricity Customers at PLN of Gunung Mas Regency, 2017*

<b>Golongan Pelanggan/ Kind of Customers</b>	<b>Jumlah/ Total</b>	
(1)	(2)	
1. Bangunan Pemerintah (P1)	149	
2. Sosial (S1-S3)	320	
3. Rumah Tangga (R1-R3)	10 351	
4. Penerangan Jalan Umum (P31)	25	
5. Bisnis (B1-B3)	2 041	
6. Industri (I)	4	
	2017	12 890
<b>Jumlah/ Total</b>	2016	11 300
	2015	10 469
	2014	9 401

Sumber: PT. PLN (Persero) Ranting Kuala Kurun  
 Source: PT. PLN Branch of Kuala Kurun



**Tabel 6.3.8 Banyaknya Pelanggan Aliran Listrik PLN menurut Unit dan Golongan Tarif di Kabupaten Gunung Mas, 2017**  
*Number of Electricity Customers at PLN by Units and Tariff Rate in Gunung Mas Regency, 2017*

Kecamatan Subdistrict	Jumlah Pelanggan Per Golongan Tarif Number of Customers by Tariff Rate						Total Pelanggan/ Total of Customers
	P1	P31	S	R	B	I	
(1)	(2)	(3)	(4)	(5)	(6)	(7)	(8)
Kuala Kurun	111	25	160	5 096	1 387	3	6 782
Tawah	14	-	56	2 050	449	1	2 570
Sepang Simin	14	-	59	1 640	102	-	1 815
Tumbang Miri	7	-	18	800	92	-	917
Tumbang Tambirah	1	-	11	290	4	-	306
Tumbang Miwan	2	-	16	475	7	-	500
<b>Gunung Mas</b>	<b>149</b>	<b>25</b>	<b>320</b>	<b>10 351</b>	<b>2 041</b>	<b>4</b>	<b>12 890</b>

Sumber: PT. PLN (Persero) Ranting Kuala Kurun  
 Source: PT. PLN Branch of Kuala Kurun

**Tabel 6.3.9 Kapasitas Produksi Air Bersih Menurut Lokasi Unit di Kabupaten Gunung Mas, 2017**  
*Capacity of Water Productions by Location of Water Units in Gunung Mas Regency, 2017*

Unit/ Unit	Kapasitas Produksi(liter/detik)/ Capacity of Production (Liter/Second)		Sumber Air/ Source of Water
	Potensi/ Potention	Efektif/ Effective	
(1)	(2)	(3)	(4)
Kuala Kurun	40	33	Sungai Kahayan
Unit IKK Tewah	15	10	Sungai Kahayan
Unit IKK Sepang Simin	13	10	Sungai Kahayan
Unit IKK Tbg. Jutuh	3	-	Sungai Rungan
Unit IKK Tbg. Talaken	7	5	Sungai Manuhing
Unit IKK Tumbang Miri	10	7	Sungai Miri
Unit Desa Sepang Kota	5	-	Sumur Bor
Unit IKK Kampuri	10	7	Sungai Kahayan

Sumber: Perusahaan Daerah Air Minum Tirta Bahalap Kabupaten Gunung Mas  
 Source: Tirta Bahalap Water Supply Company of Gunung Mas Regency

**Tabel 6.3.10 Banyaknya Pelanggan, Banyaknya Air Bersih yang Disalurkan, dan Nilai dalam Rupiah Menurut Kategori Pelanggan PDAM Tirta Bahalap, 2017**

*The Number of Customers, Number of Clean Water Chaneled, and Value in Rupiah by Category Customer PDAM Tirta Bahalap, 2017*

<b>Kategori pelanggan</b> <i>Category of Customers</i>	<b>Banyaknya Pelanggan</b> <i>Number of Customers</i>	<b>Banyaknya Air Bersih yang Disalurkan (M<sup>3</sup>)</b> <i>Number of Striped Water(m<sup>3</sup>)</i>	<b>Nilai (Juta Rupiah)</b> <i>Value (Million Rupiah)</i>
(1)	(2)	(3)	(4)
1. Sosial			
- Umum	13	2 809	9
- Khusus	36	14 049	78
2. Non Niaga			
- Rumah Tangga A	2 687	379 807	2 160
- Rumah Tangga B	1 698	253 131	1 731
- Rumah Tangga C	14	3 014	28
- Instansi Pemerintah	140	27 704	430
3. Niaga			
- Kecil	52	10 472	159
- Besar	9	6 514	158
4. Industri			
- Kecil	-	-	-
- Besar	-	-	-
5. Khusus			
- Pelabuhan	-	-	-
- Lainnya	-	-	-
6. Susut/Hilang	-	-	-
<b>Jumlah</b>	<b>4 649</b>	<b>697 500</b>	<b>4 753</b>

Sumber: Perusahaan Daerah Air Minum Tirta Bahalap Kabupaten Gunung Mas

Source: Tirta Bahalap Water Supply Company of Gunung Mas Regency

**6.4 KONSTRUKSI/CONSTRUCTION**

**Tabel 6.4.1 Pelaksanaan Prona yang Dilaksanakan oleh Kantor Wilayah Badan Pertanahan Nasional di Kabupaten Gunung Mas, 2017**  
*Number of Prona Programme by Regional Office of National Land Agency in Gunung Mas Regency, 2017*

<b>Kecamatan/ Subdistricts</b>	<b>Jumlah Desa Lokasi Prona/ Number of Villlage Location of Prona</b>	<b>Jumlah Surat Keputusan/ Number of Certificate</b>
(1)	(2)	(3)
Manuhing	4	6
Manuhing Raya	5	14
Rungan	-	-
Rungan Hulu	-	-
Rungan Barat	-	-
Sepang	1	2
Mihing Raya	1	3
Kurun	2	24
Tewah	2	8
Kahayan Hulu Utara	-	-
Damang Batu	-	-
Miri Manasa	-	-
<b>Gunung Mas</b>	<b>15</b>	<b>57</b>
<b>2016</b>	<b>14</b>	<b>14</b>
<b>2015</b>	<b>12</b>	<b>12</b>

Sumber: Badan Pertanahan Nasional Kabupaten Gunung Mas  
 Source: National Land Agency of Gunung Mas Regency

**Tabel 6.4.2** Banyaknya Surat Keputusan Pemerintah Mengenai Hak-Hak Atas Tanah Menurut Jenis dan Kecamatan di Kabupaten Gunung Mas, 2017

*Number of Land-law Certificate of Government by Type and Subdistrict in Gunung Mas Regency, 2017*

Kecamatan/ Subdistricts	Surat Keputusan yang Diberikan/ Number of Certificate					
	Hak Milik/ Land Owner	Hak Guna Bangunan/ Land Poverty	Hak Pakai/ Land- holder	Hak Guna Usaha/ Cultivati- on Rights	Hak Penge- lolaan/ Manage- ment Rights	Wakaf/ Waqf
(1)	(2)	(3)	(4)	(5)	(6)	(7)
Manuhing	6	-	-	-	-	-
Manuhing Raya	14	-	-	-	-	-
Rungan	-	155	-	-	-	-
Rungan Hulu	-	-	-	-	-	-
Rungan Barat	-	-	-	-	-	-
Sepang	2	-	-	-	-	-
Mihing Raya	3	-	-	-	-	-
Kurun	47	2	13	-	-	2
Tewah	22	-	-	-	-	-
Kahayan Hulu Utara	-	-	-	-	-	-
Damang Batu	-	-	-	-	-	-
Miri Manasa	-	-	-	-	-	-
<b>Gunung Mas</b>	<b>94</b>	<b>157</b>	<b>13</b>	<b>-</b>	<b>-</b>	<b>2</b>

Sumber: Badan Pertanahan Nasional Kabupaten Gunung Mas

Source: National Land Agency of Gunung Mas Regency

**Tabel 6.4.3 Luas Tanah Yang Telah Dilaksanakan Pemberian Hak Atas Tanah Menurut Jenisnya dan Kecamatan (M2) di Kabupaten Gunung Mas, 2017**

*Land Area Given Land-law by Type and Subdistrict (M<sup>2</sup>) in Gunung Mas Regency, 2017*

Kecamatan/ Subdistricts	Luas Tanah/ Land Area					
	Hak Milik/ Land Owner	Hak Guna Bangunan/ Land Poverty	Hak Pakai/ Land- holder	Hak Guna Usaha/ Cultivati- on Rights	Hak Penge- lolaan/ Manage- ment Rights	Wakaf/ Waqf
(1)	(2)	(3)	(4)	(5)	(6)	(7)
Manuhing	510 934	-	-	-	-	-
Manuhing Raya	975 608	-	-	-	-	-
Rungan	-	1 985 608	-	-	-	-
Rungan Hulu	-	-	-	-	-	-
Rungan Barat	-	-	-	-	-	-
Sepang	623 203	-	-	-	-	-
Mihing Raya	378 254	-	-	-	-	-
Kurun	3 176 935	299 200	77 576	-	-	342
Tewah	1 683 220	-	-	-	-	-
Kahayan Hulu Utara	-	-	-	-	-	-
Damang Batu	-	-	-	-	-	-
Miri Manasa	-	-	-	-	-	-
<b>Gunung Mas</b>	<b>7 348 154</b>	<b>2 284 808</b>	<b>77 576</b>	-	-	<b>342</b>

Sumber: Badan Pertanahan Nasional Kabupaten Gunung Mas

Source: National Land Agency of Gunung Mas Regency

**Tabel 6.4.4 Banyaknya Sertifikat Tanah yang Dikeluarkan Menurut Jenis Hak Atas Tanah dan Kecamatan di Kabupaten Gunung Mas, 2017**  
*Number of Land Certificate Issued by Type and Subdistrict in Gunung Mas Regency, 2017*

Kecamatan/ Subdistricts	Sertifikat Tanah yang Dikeluarkan/ Land Certificate Issued					
	Hak Milik/ Land Owner	Hak Guna Bangunan/ Land Poverty	Hak Pakai/ Landholder	Hak Guna Usaha/ Cultivation Rights	Hak Pengelolaan/ Management Rights	Wakaf/ Waqf
(1)	(2)	(3)	(4)	(5)	(6)	(7)
Manuhing	179	-	-	-	-	-
Manuhing Raya	263	-	-	-	-	-
Rungan	-	155	-	-	-	-
Rungan Hulu	-	-	-	-	-	-
Rungan Barat	-	-	-	-	-	-
Sepang	131	-	-	-	-	-
Mihing Raya	115	-	-	-	-	-
Kurun	1 234	2	13	-	-	2
Tewah	565	-	-	-	-	-
Kahayan Hulu Utara	-	-	-	-	-	-
Damang Batu	-	-	-	-	-	-
Miri Manasa	-	-	-	-	-	-
<b>Gunung Mas</b>	<b>2 487</b>	<b>157</b>	<b>13</b>	<b>-</b>	<b>-</b>	<b>2</b>

Sumber: Badan Pertanahan Nasional Kabupaten Gunung Mas  
 Source: Regional Land Office of Gunung Mas Regency

# 7

## Perdagangan Trading

Terdapat **1.983** Pedagang Mikro  
dan **279** Pedagang Kecil  
di Kabupaten Gunung Mas Tahun 2016

*There are 1,983 Micro Trader and  
279 Small Trader in Gunung Mas Regency 2016*



Terdapat **494** surat izin tempat usaha  
yang dikeluarkan Dinas Penanaman Modal  
dan Pelayanan Terpadu Satu Pintu  
Kabupaten Gunung Mas Tahun 2017

*There are 494 permits issued by  
Investment and licensing service office of  
Gunung Mas Regency 2017*





**PENJELASAN TEKNIS**

**TECHNICAL NOTES**

- |  |  |
|--|--|
| <p>1. <b>Perdagangan</b> adalah suatu kegiatan ekonomi yang bergerak dalam penyediaan dan distribusi barang yang dibutuhkan oleh masyarakat dan sektor industri melalui mekanisme pasar atau operasi khusus untuk barang-barang kebutuhan masyarakat.</p>                                  | <p>1. <b>Trade</b> is an economic activity that is engaged in the supply and distribution of essential goods to the public and industrial sectors through market mechanisms or special operations for goods for society.</p>   |
| <p>2. <b>SIUP</b> adalah Izin Usaha yang dikeluarkan Instansi Pemerintah melalui Dinas Perindustrian dan Perdagangan Kota/Wilayah sesuai domisili perusahaan. Pengesahan dokumen kepabeanan ekspor dan impor dilakukan oleh Bea dan Cukai berdasarkan Persetujuan Muat/Bongkar Barang.</p> | <p>2. <b>SIUP</b> is issued Permit Government Agencies through the Department of Industry and Trade of the City / County according domicile of the company. Ratification of export and import customs documents conducted by the Customs and Excise Agreement on Load / Unloading goods.</p> |
| <p>3. <b>Badan usaha</b> adalah kesatuan yuridis (hukum), teknis, dan ekonomis yang bertujuan mencari laba atau keuntungan. <b>Badan Usaha</b> seringkali disamakan dengan perusahaan, walaupun pada kenyataannya berbeda.</p>   | <p>3. <b>The business entity</b> is a juridical entity (law), technical, economical and aiming for profit or gain. Enterprises often equated with the company, although the reality is different.</p>  |
| <p>4. <b>Perseroan terbatas (PT)</b> (bahasa Belanda: Naamloze Vennootschap) adalah suatu badan hukum untuk</p>  | <p>4. <b>Limited Liability Company (PT)</b> (Dutch: Naamloze Vennootschap) is a legal entity to run a business that</p>  |

menjalankan usaha yang memiliki modal terdiri dari saham-saham, yang pemiliknya memiliki bagian sebanyak saham yang dimilikinya.

*consists of capital stocks, which is a part owner of the shares they own.*

5. **CV** adalah suatu bentuk badan usaha bisnis yang didirikan dan dimiliki oleh dua orang atau lebih untuk mencapai tujuan bersama dengan tingkat keterlibatan yang berbeda-beda di antara anggotanya. Barang-barang yang dikirim ke luar negeri untuk diolah dicatat sebagai ekspor, sedangkan hasil olahan yang dikembalikan ke Indonesia dicatat sebagai impor.
5. *CV is a form of business entity established and owned by two or more people to achieve a common goal with the level of involvement varies among its members. The goods are sent abroad to be processed are recorded as exports, while processed products that are returned to Indonesia are recorded as imports.*
6. **Firma (Fa)** adalah badan usaha yang didirikan oleh 2 orang atau lebih dimana tiap-tiap anggota bertanggung jawab penuh atas perusahaan. Modal **firma** berasal dari anggota pendiri seta laba/keuntungan dibagikan kepada anggota dengan perbandingan sesuai akta pendirian.
6. *Firm (Fa) is an entity established by two or more persons in which each member tiap- take full responsibility for the company. Capital comes from the firm's founding member seta earnings / profits distributed to the members with the appropriate ratio of the deed.*
7. **Koperasi** adalah organisasi bisnis yang dimiliki dan dioperasikan oleh orang-seorang demi kepentingan bersama. **Koperasi** melandaskan kegiatan berdasarkan prinsip gerakan ekonomi rakyat yang berdasarkan asas kekeluargaan.
7. *The cooperative is a business organization owned and operated by the individual for the common interest. Cooperatives bases its activities on the principle of people's economic movement based on the principle of kindship.*

8. **Izin Gangguan (HO)** adalah izin kegiatan usaha kepada orang pribadi / badan dilokasi tertentu yang berpotensi menimbulkan bahaya kerugian dan **gangguan**, ketentraman dan ketertiban umum tidak termasuk kegiatan/tempat usaha yang lokasinya telah ditunjuk oleh Pemerintah Pusat atau Daerah.
8. **Disturbance Permit (HO)** is a business activity permission to an individual / entity in the location of certain potentially dangerous loss and disruption, peace and public order does not include activities / business whose location has been appointed by the Central Government or Local.
9. **Izin Reklame** adalah Izin yang diberikan kepada Badan atau orang /perorangan untuk menyelenggarakan /memasang reklame dalam jangka waktu tertentu.
9. **Permit advertisement** Permission granted to the Agency or a person / individual to menyeleng-run movement / install billboards within a certain period.
10. **SITU** adalah izin yang diberikan kepada perorangan, perusahaan, badan untuk memperoleh tempat usaha sesuai dengan tata ruang wilayah yang diperlukan dalam rangka penanaman modal. Dasar hukum untuk SITU biasanya dikeluarkan oleh Pemerintah Daerah berupa Perda.
10. **SITU** is a license granted to an individual, company, corporation to obtain a place of business in accordance with the spatial be needed in the framework of investment. The legal basis for AIS is usually issued by the local government in the form of legislation.
11. **Izin Usaha Jasa Konstruksi (IUJK)** adalah izin usaha yang dikeluarkan Pemerintah Daerah kepada perusahaan untuk dapat melaksanakan kegiatan usaha jasa konstruksi baik sebagai perencana konstruksi (konsultan), pelaksana
11. **Construction Services Business License (IUJK)** is a business license issued by local government to the company to carry out activities of construction services business both as a construction planner (consultant), contractor (contractor)

- konstruksi (kontraktor) atau sebagai pengawas dan perencana konstruksi (konsultan).
12. **Tanda Daftar Perusahaan (TDP)** adalah daftar catatan resmi yang diadakan menurut atau berdasarkan ketentuan undang-undang atau peraturan-peraturan pelaksanaannya, dan memuat hal-hal yang wajib didaftarkan oleh setiap perusahaan serta disahkan oleh pejabat yang berwenang.
13. **Tanda Daftar Industri (TDI)** adalah izin untuk melakukan kegiatan industri yang diberikan kepada semua jenis industri dalam kelompok industri kecil dengan investasi perusahaan sebesar Rp. 5.000.000,- sampai dengan Rp. 200.000.000,- tidak termasuk tanah dan bangunan tempat usaha.
14. **TDUP** adalah tanda daftar usaha pariwisata
15. **Koperasi Unit Desa** adalah suatu Koperasi serba usaha yang beranggotakan penduduk desa dan berlokasi didaerah pedesaan, daerah kerjanya biasanya mencakup satu wilayah
- or as a construction supervisor and planner (consultant).*
12. **Company Registration (TDP)** is a list of official record is held by or under the provisions of the law or its implementing regulations, and contains things that are required to be registered by every company and approved by the competent authority.
13. **Industrial Registration (TDI)** is a license to conduct industrial activities are given to all kinds of industries in small industrial group with an investment of Rp. 5.000.000, - until denganRp. 200.000.000, - excluding land and buildings.
14. **TDUP** is a sign of the tourism business listing.
15. **Village Unit Cooperative** is a cooperative venture consisting paced villagers located in the countryside, the area of work usually covers one of the districts. This cooperative formation represents the union of several small agricultural

kecamatan. Pembentukan **KUD** ini merupakan penyatuan dari beberapa Koperasi pertanian yang kecil dan banyak jumlahnya dipedesaan

*cooperatives, and many in the countryside*

<https://gumaskab.bps.go.id>

ULASAN	DESCRIPTION
<p>Banyaknya usaha perdagangan yang terdaftar di Kabupaten Gunung Mas pada tahun 2017 sebanyak 3.754 usaha yang terdiri dari perdagangan menengah, kecil, dan mikro. Berdasarkan bentuk perusahaan, jumlah perusahaan yang telah diterbitkan tanda daftar perusahaan pada tahun 2017, terbanyak adalah perusahaan perorangan sebanyak 250 perusahaan.</p>	<p><i>Number of trade establishments which had SIUP in Gunung Mas Regency at 2017 are 3,754 establishments. Kind of those establishments are such as large scale, medium scale, and small scale/retail. Based on kind of establishments, number of establishments which its list has been published at 2017 mostly personal establishment are 250 establishment.</i></p>
<p>Koperasi adalah salah satu bentuk lembaga profit sosial yang bertujuan untuk meningkatkan kesejahteraan anggotanya melalui berbagai bentuk usaha.</p>	<p><i>Cooperative is one of profit organization has purposed to improve their member welfare from some activities.</i></p>
<p>Koperasi menghadapi kendala utama yang bersifat internal yaitu kualitas sumber daya manusia yang masih rendah. Kendala internal tersebut menimbulkan kendala lain yang lebih khusus yaitu kelemahan dalam permodalan.</p>	<p><i>On term of expand, cooperative faced the main constraint that has internal characteristic such as the quality of the human resources is still low. This internal constraint caused another constraint that has more specific as weakness in capital.</i></p>
<p>Jumlah koperasi di Kabupaten Gunung Mas cukup banyak dan sudah tersebar hampir di seluruh kecamatan. Untuk jenis Koperasi Unit Desa (KUD) secara keseluruhan, terdapat 234 unit koperasi yang terbagi atas koperasi unit desa (KUD) sebanyak 9 unit dan koperasi non KUD sebanyak 225 unit.</p>	<p><i>Number of cooperatives in Gunung Mas Regency are enough and has been spread almost in whole all subdistricts. For KUD, there are 234 cooperative units that are divided by 9 unit KUD and 225 unit non-KUD.</i></p>

**Gambar 16** Banyaknya Surat Izin Usaha Perdagangan yang Dikeluarkan oleh DPMPSTP Kabupaten Gunung Mas , 2013-2017  
*Picture*  
 Number of Trade Business License Issued by Investment and Licensing Service Office in Gunung Mas Regency, 2013-2017



Sumber: DPMPSTP-Dinas Penanaman Modal dan Pelayanan Terpadu Satu Pintu Kabupaten Gunung Mas

Source: DPMPSTP- Investment and Licensing Service Office of Gunung Mas Regency



**Tabel 7.1** Banyaknya Pedagang menurut Kecamatan dan Jenisnya di Kabupaten Gunung Mas, 2016  
*Number of Merchants by Subdistrict and Kind of Merchants in Gunung Mas Regency, 2016*

Kecamatan/ Subdistrict	Pedagang Mikro/ Micro Trader	Pedagang Kecil/ Small Trader	Pedagang Menengah/ Medium Trader	Jumlah/ Total
(1)	(2)	(3)	(4)	(5)
Manuhing	170	38	-	208
Manuhing Raya	107	107	-	214
Rungan	201	19	-	220
Rungan Hulu	112	47	-	159
Rungan Barat	39	-	-	39
Sepang	254	21	-	275
Mihing Raya	152	5	-	157
Kurun	294	11	-	305
Tewah	440	14	-	454
Kahayan Hulu Utara	112	17	-	129
Damang Batu	28	-	-	28
Miri Manasa	74	-	-	74
<b>Gunung Mas</b>	<b>1 983</b>	<b>279</b>	<b>-</b>	<b>2 262</b>

Sumber: Dinas Perindustrian dan Perdagangan Kabupaten Gunung Mas  
 Source: Industry and Trade Office of Gunung Mas Regency

**Tabel 7.2** Banyaknya Perusahaan yang Memiliki Surat Izin Usaha Perdagangan (SIUP) menurut Kecamatan dan Bentuk Badan Usaha di Kabupaten Gunung Mas, 2016  
*Number of Licensed Trade Establishment (SIUP) by Subdistrict and Kind of Establishment in Gunung Mas Regency, 2016*

Kecamatan/ Subdistrict	PT	CV/Firma	Koperasi/ Coopera- tion	Perora- ngan/ Personal	Lain- nya/ Others	Jumlah / Total
(1)	(2)	(3)	(4)	(5)	(6)	(7)
Manuhing	1	-	26	3	-	32
Manuhing Raya	-	-	8	1	-	9
Rungan	-	1	43	8	-	52
Rungan Hulu	-	1	14	5	-	20
Rungan Barat	-	-	-	11	-	11
Sepang	1	-	7	4	-	12
Mihing Raya	-	1	7	20	-	28
Kurun	10	12	71	62	-	155
Tewah	-	-	28	19	-	47
Kahayan Hulu Utara	-	-	13	68	-	81
Damang Batu	-	1	8	7	-	16
Miri Manasa	-	-	4	2	-	6
<b>Jumlah</b>	<b>12</b>	<b>18</b>	<b>229</b>	<b>210</b>	<b>-</b>	<b>469</b>

Sumber: Dinas Perindustrian dan Perdagangan Kabupaten Gunung Mas  
 Source: *Industry and Trade Services of Gunung Mas Regency*

**Tabel 7.3** Banyaknya Perusahaan Menurut Bentuk Badan Usaha di Kabupaten Gunung Mas, 2012-2016  
*Number of Licensed Trade Establishment (SIUP) by Number of Establishments by Kind of Establishment in Gunung Mas Regency, 2012-2016*

Bentuk Badan Usaha/ Kind of Establishment	2012	2013	2014	2015	2016
(1)	(3)	(4)	(5)	(6)	(7)
Perseroan Terbatas/ <i>Limited Persero</i>	1	4	12	12	12
CV/Firma	18	11	18	18	18
Koperasi/ <i>Cooperation</i>	220	225	229	229	229
Perorangan/ <i>Personal</i>	128	459	210	210	210
Lainnya/ <i>Others</i>	21	-	-	-	-

Sumber: Dinas Perindustrian dan Perdagangan Kabupaten Gunung Mas  
 Source: *Industry and Trade Services of Gunung Mas Regency*

**Tabel 7.4** Banyaknya Izin Terkait Usaha yang Dikeluarkan KPPT Kabupaten Gunung Mas, 2013-2017

*Number of Permits Issued by Related Enterprises and Integrated Licensing Offices Office Gunung Mas, 2013-2017*

Bentuk Badan Usaha/ Kind of Establishment	2013	2014	2015	2016	2017
(1)	(3)	(4)	(5)	(6)	(7)
SIUP	537	233	182	268	257
Izin Gangguan/ HO	377	171	160	217	1
Izin Reklame	833	488	527	557	523
SITU	800	434	493	526	494
SIUJK	12	22	13	10	8
TDP	513	236	210	242	257
TDI	16	12	16	26	19
TDUP	-	-	26	-	-
Izin Apotik	-	-	7	-	-
Izin Pedagang Eceran	-	-	5	-	-
Tanda Daftar Gudang	...	...	45	66	62

Sumber: DPMPPTSP-Dinas Penanaman Modal dan Pelayanan Terpadu Satu Pintu Kabupaten Gunung Mas

Source: DPMPPTSP- Investment and Licensing Service Office of Gunung Mas Regency

**Tabel 7.5** Banyaknya Pemasukan dan Penyaluran Beras yang Disalurkan di Kabupaten Gunung Mas, 2017  
*Number of Rice Distribution and Importation Has Distributed in Gunung Mas Regency, 2017*

Bulan/ Month	Stok Awal/ First Stock	Pemasukan/ Importation	Pengeluaran/ Distribution	Stok Akhir/ Final Stock
(1)	(2)	(3)	(4)	(5)
Januari	294 752	-	8 562	286 190
Februari	286 190	176 505	8 082	454 613
Maret	454 613	24 495	8 530	470 578
April	470 578	-	8 130	462 448
Mei	462 448	-	127 910	334 538
Juni	334 538	-	79 700	254 838
Juli	254 838	-	52 968	201 870
Agustus	201 870	300 000	26 674	475 196
September	475 196	-	80 906	394 290
Oktober	394 290	-	107 836	286 454
November	286 454	-	8 396	278 058
Desember	278 058	-	9 900	268 158
<b>Jumlah/Total</b>	<b>xxx</b>	<b>501 000</b>	<b>527 594</b>	<b>xxx</b>
<b>2016</b>	<b>xxx</b>	<b>613 908,12</b>	<b>466 119,00</b>	<b>xxx</b>
<b>2015</b>	<b>xxx</b>	<b>500 000,00</b>	<b>466 119,00</b>	<b>xxx</b>

Sumber: BULOG-Badan Urusan Logistik Kabupaten Gunung Mas  
 Source: BULOG-Bureau of Logistics of Gunung Mas Regency

**Tabel 7.6** Banyaknya Beras yang Disalurkan di Kabupaten Gunung Mas Menurut Bulan dan Penerima , 2017  
*Table* Number of Distributed Rice in Gunung Mas Regency by Months and Recipients, 2017

Bulan/ Month	Pegawai BULOG/ BULOG Employers	TNI/ POLRI/ Police	Gol. Anggota Departemen/ Members of Department	Lain- Lain/ Others	Raskin/ Raskin	Jumlah/ Total
(1)	(2)	(3)	(4)	(5)	(6)	(7)
Januari	200,00	8 312,00	-	-	24 375,00	32 887,00
Februari	200,00	8 022,00	-	-	24 375,00	32 597,00
Maret	200,00	8 070,00	-	-	24 375,00	32 645,00
April	200,00	8 070,00	-	-	24 375,00	32 645,00
Mei	200,00	8 100,00	-	-	24 375,00	32 675,00
Juni	200,00	8 150,00	-	-	24 375,00	32 725,00
Juli	200,00	8 198,00	-	-	24 375,00	32 773,00
Agustus	200,00	8 114,00	-	-	24 375,00	32 689,00
September	200,00	8 166,00	-	-	24 375,00	32 741,00
Oktober	200,00	8 186,00	-	-	24 375,00	32 761,00
November	200,00	8 196,00	-	-	24 375,00	32 771,00
Desember	200,00	8 150,00	-	-	24 375,00	32 72,00
2017	2 400,00	97 734,00	-	-	292 500,00	392 634,00
2016	13 020,00	98 770,00	9 000	77 653,12	373 680	562 123,12
2015	1 560,00	89 994,00	405	480,00	373 680	466 119,00

Sumber: BULOG-Badan Urusan Logistik Kabupaten Gunung Mas  
 Source: BULOG-Bureau of Logistics of Gunung Mas Regency

**Tabel 7.7 Jumlah Koperasi dan Perkembangan Koperasi di Kabupaten Gunung Mas, 2011-2017**  
*Number of Cooperative and Development of Cooperative in Gunung Mas Regency, 2011-2017*

Tahun/ Year	Jumlah Koperasi (Buah)/ Number of Cooperation	Jumlah Anggota (Orang)/ Number of Members	Simpanan Anggota (Rp.000)/ Members Saving	Volume Usaha (Rp.000)/ Activities Volume	Hutang (Rp.000)/ Debt
(1)	(2)	(3)	(4)	(5)	(6)
2011	5	225	105 000	3 780 000	-
2012*)	222	6 352	4 433 971	12 933 499	2 133 822,00
2013	5	657	306 600	1 245 050	-
2014	3	76	32 150	5 000	-
2015	241	7 069	4 779 574	3 187 9113	847 832,00
2016*)	246	7 069	4 779 574	13 187 9113	958 418 441,23
2017	<b>251</b>	<b>9 447</b>	<b>831 685 467</b>	<b>2 154 044</b>	<b>2 553 172,00</b>

Catatan/Notes: \*) Koperasi tahun 2012, 2015 dan 2016 termasuk jumlah Koperasi Unit Desa/Cooperative at 2012, 2015 and 2016 including the number of Village Unit Cooperative

Sumber: Dinas Transmigrasi, Tenaga Kerja, Koperasi, dan UMKM Kabupaten GunungMas  
 Source: Transmigration, Manpower, Cooperative, and UMKM Office of Gunung Mas Regency

**Tabel 7.8** Jumlah Koperasi Unit Desa (KUD) Menurut Kecamatan di Kabupaten Gunung Mas, 2017  
*Number of Village Unit Cooperative by Subdistrict in Gunung Mas Regency, 2017*

Kecamatan/ Subdistrict	K.U.D		Non K.U.D		Jumlah/ Total
	Aktif/ Active	Tidak Aktif/ Non- Active	Aktif/ Active	Tidak Aktif/ Non- Active	
(1)	(2)	(3)	(4)	(5)	(6)
Manuhing	1	1	28	3	33
Manuhing Raya	-	-	10	1	11
Rungan	-	1	24	8	33
Rungan Hulu	-	1	12	2	15
Rungan Barat	-	-	8	1	9
Sepang	1	-	5	2	8
Mihing Raya	-	-	4	3	7
Kurun	1	1	67	8	77
Tewah	-	1	22	6	29
Kah. Hulu Utara	-	1	8	5	14
Damang Batu	-	-	10	1	11
Miri Manasa	-	-	-	5	4
<b>Gunung Mas</b>	<b>3</b>	<b>6</b>	<b>188</b>	<b>45</b>	<b>251</b>

Sumber: Dinas Transmigrasi, Tenaga Kerja, Koperasi, dan UMKM Kabupaten GunungMas  
 Source: Transmigration, Manpower, Cooperative, and UMKM Office of Gunung Mas Regency





# 8

## Hotel dan Pariwisata *Hotel and Tourism*



Jumlah hotel dan akomodasi lainnya di Kabupaten Gunung Mas sebanyak **19 akomodasi** dengan ketersediaan kamar sebanyak **338 kamar**

*The number of hotel and other accommodation in Gunung Mas is as much as 19 accommodations, the availability of room is as much as 338 rooms*

**20** usaha restoran/  
rumah makan yang terdaftar  
di Kabupaten Gunung Mas

*20 listed restaurant  
in Gunung Mas Regency*





## PENJELASAN TEKNIS

1. **Wisatawan mancanegara** (wisman) ialah setiap pengunjung yang mengunjungi suatu negara di luar tempat tinggalnya, didorong oleh satu atau beberapa keperluan tanpa bermaksud memperoleh penghasilan di tempat yang dikunjungi dan lamanya kunjungan tersebut tidak lebih dari satu tahun (12 bulan). Definisi ini mencakup 2 (dua) kategori wisatawan mancanegara, yaitu :
  - a. **Wisatawan (turis)** ialah setiap pengunjung seperti definisi di atas yang tinggal paling sedikit 24 jam, akan tetapi tidak lebih dari 1 (satu) tahun di tempat yang dikunjungi, dengan maksud antara lain: berlibur, rekreasi, olah raga, bisnis, menghadiri pertemuan, studi, dan kunjungan dengan alasan kesehatan.
  - b. **Excursionist** ialah setiap pengunjung seperti definisi di atas yang tinggal kurang dari 24 jam di tempat yang dikunjungi (termasuk "Cruise passengers"). Cruise Passengers ialah setiap pengunjung yang tiba di suatu negara di mana mereka tidak menginap di akomodasi yang

## TECHNICAL NOTES

1. **An International Visitor** is any person visiting a country other than his usual place of residence for any reason other than for earning income in the country visited, and the length of stay is no more than one year (12 months). This definition covers two categories of foreign visitors, namely :
  - a. **"Tourist"** is any visitor staying for at least 24 hours, but no more than one year, in the country visited, with the intention of visiting, and for any of these purposes: Pleasure, recreation and sports, Business, visiting friends and relatives, missions, attending meetings, conferences, visit for health reasons and study.
  - b. **"Excursionist"** is any visitor staying less than 24 hours in the country visited including, "Cruise Passengers", i.e. visitors arriving in a country without staying in any accommodation available in the visited country.

tersedia di negara tersebut, misalnya dengan kapal laut.

2. **Rata-rata lama tinggal** adalah rata-rata waktu tinggal wisatawan mancanegara di Indonesia untuk satu kali kunjungan.
2. *Average length of stay is the average stay duration of foreign visitor in Indonesia for one trip.*
3. **Usaha penyediaan akomodasi** adalah usaha yang menyediakan pelayanan penginapan yang dapat dilengkapi dengan pelayanan pariwisata lainnya. Usaha penyediaan akomodasi dapat berupa hotel, vila, pondok wisata, bumi perkemahan, persinggahan karavan, dan akomodasi lainnya yang digunakan untuk tujuan pariwisata.
3. *The business of providing accommodation is a business that provides specialty services that can be equipped with other tourism services. It includes hotel, villa, cottage, camping, caravan stop, and other accommodation that are used for tourism purposes.*
4. **Hotel** adalah penyediaan akomodasi secara harian berupa kamar-kamar di dalam satu bangunan yang dapat dilengkapi dengan jasa pelayanan makan dan minum, kegiatan hiburan dan atau fasilitas lainnya. Hotel terdiri dari hotel berbintang dan hotel non-bintang.
4. *Hotel is a daily supply of accommodation rooms within a building which can be equipped with eating and drinking services, entertainment activities and/or other facilities. Hotel consists of a classified hotel and a non-classified hotel.*
5. **Losmen** (dari bahasa Prancis "logement", "penghunian", lewat bahasa Belanda) adalah sejenis penginapan komersial yang
5. *Inns (from the French "logement", "residential", through Dutch) is a type of commercial accommodation that offers*

menawarkan tarif yang lebih murah daripada hotel. **Losmen** disebut pula hotel melati.

*cheaper rates than hotels. Inns also called budget hotels..*

6. **Tingkat penghunian kamar hotel** adalah persentase banyaknya malam kamar yang dihuni terhadap banyaknya malam kamar yang tersedia.

6. **Room occupancy rate** is the number of room-nights occupied divided by the number of room-nights available, multiplied by 100 percent.

7. **Rata-rata lamanya tamu menginap** adalah banyaknya malam tempat tidur yang terpakai (malam tamu) dengan banyaknya tamu yang menginap di hotel atau akomodasi lainnya.

7. **Average length of stay** is the number of bed-nights used (guest night) divided by the number of guests coming to spend the night at the accommodation.

**ULASAN**

Jumlah hotel dan akomodasi lainnya di Kabupaten Gunung Mas dari tahun ke tahun belum mengalami perkembangan yang berarti, hal tersebut disebabkan oleh minimnya mobilitas wisatawan domestik maupun mancanegara. Gunung Mas belum memiliki objek wisata komersial yang dikelola sebagai tempat destinasi wisata, meskipun potensi wisata yang dimiliki cukup besar.

Jumlah hotel dan akomodasi lainnya di Kabupaten Gunung Mas sebanyak 19 akomodasi. dengan ketersediaan kamar sebanyak 338 kamar. Dari 12 kecamatan yang ada di Kabupaten Gunung Mas, separuhnya telah memiliki fasilitas hotel/penginapan yakni Kecamatan Manuhing, Rungan, Sepang, Kurun, Tewah, dan Kahayan Hulu Utara. Sementara itu, kecamatan dengan fasilitas hotel/penginapan terbanyak adalah Kecamatan Kurun yang merupakan ibukota Kecamatan Gunung Mas.

**DESCRIPTION**

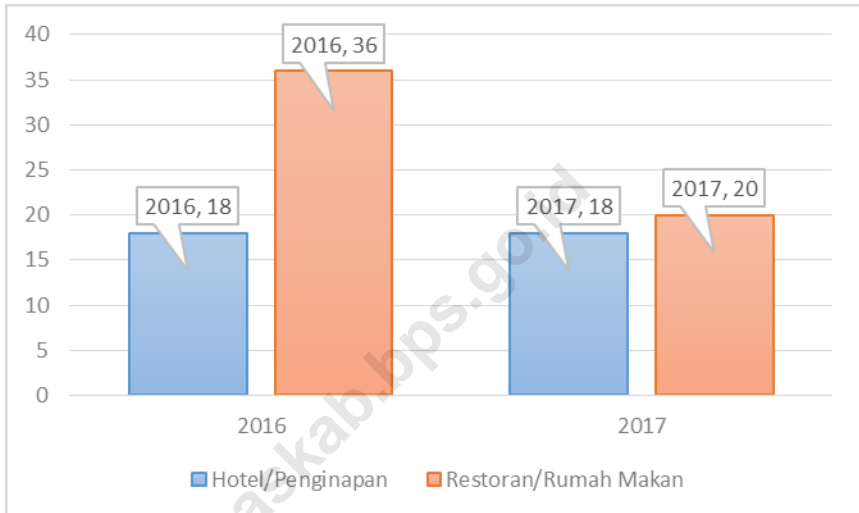
*The number of hotels and other accommodation in Gunung Mas from year to year has not experienced a significant development, it is caused by the lack of mobility of domestic and foreign tourists. Gunung Mas attractions yet have commercially managed as a tourist destination, though tourism potential is quite large.*

*The number of hotels and other accommodation in Gunung Mas total of 19 accommodation. the availability of rooms as much as 338 rooms. From 12 subdistrict in Gunung Mas Regency, the other half has had facility hotel that is Manuhing, Rungan, Sepang, Kurun, Tewah, and Kahayan Hulu Utara Subdistrict. Meanwhile, subdistrict with the most hotel facility is kurun Subdistrict that is the capital of Gunung Mas Regency.*

**Gambar 17** Jumlah Hotel dan Restoran/Rumah Makan di Kabupaten Gunung Mas, 2016-2017

Picture

*Number of Hotel and Restaurant in Gunung Mas Regency, 2016-2017*



Sumber: Badan Pusat Statistik Kab. Gunung Mas dan Dinas Kebudayaan dan Pariwisata Provinsi Kalimantan Tengah

Source: BPS – Statistics of Gunung Mas Regency and Culture and Tourism Office of Kalimantan Tengah Province



## 8.1 HOTEL/HOTEL

**Tabel 8.1.1 Jumlah Akomodasi Hotel Menurut Kecamatan di Kabupaten Gunung Mas, 2016-2017**  
*Number of Hotel Accomodations by Subdistrict in Gunung Mas Residence, 2016-2017*

Kecamatan/ Subdistrict	Hotel/ Hotels		Kamar/ Rooms		Tempat Tidur/ Beds	
	2016	2017	2016	2017	2016	2017
(1)	(2)	(3)	(4)	(5)	(6)	(7)
Manuhing	4	4	51	51	51	51
Manuhing Raya	-	-	-	-	-	-
Rungan	3	3	54	54	76	76
Rungan Hulu	-	-	-	-	-	-
Rungan Barat	-	-	-	-	-	-
Sepang	1	1	6	6	6	6
Mihing Raya	-	-	-	-	-	-
Kurun	7	7	169	169	252	252
Tewah	2	2	34	34	36	36
Kahayan Hulu Utara	1	1	11	11	26	26
Damang Batu	-	-	-	-	-	-
Miri Manasa	-	-	-	-	-	-
<b>Gunung Mas</b>	<b>18</b>	<b>18</b>	<b>325</b>	<b>325</b>	<b>447</b>	<b>447</b>

Sumber: Badan Pusat S Kabupaten Gunung Mas  
 Source: BPS-Statistics of Gunung Mas Regency

**Tabel 8.1.2 Banyaknya Kamar Hotel/Losmen Menurut Fasilitas yang Tersedia di Kabupaten Gunung Mas, 2004-2017**  
*Number of Room Hotels by Availability of Facilities in Gunung Mas Regency, 2004- 2017*

Tahun/ Year	Fasilitas Kamar/ Room Facilities		Jumlah Kamar/ Number of Rooms
	AC	Non AC	
(1)	(2)	(3)	(4)
2004	-	134	134
2005	6	128	134
2006	6	174	180
2007	6	174	180
2008	14	174	188
2009	14	174	188
2010	14	174	188
2011	14	174	188
2012	28	174	202
2013	39	244	283
2014	40	292	332
2015	113	225	338
2016	98	225	323
2017	98	225	323

Sumber: Badan Pusat Statistik Kabupaten Gunung Mas  
 Source: BPS – Statistics of Gunung Mas Regency

## 8.2 PARIWISATA/TOURISM

**Tabel 8.2.1 Daftar Objek Wisata Menurut Nama, Jenis Objek, dan Lokasi di Kabupaten Gunung Mas, 2017**

*List of Tourism Attractions by Name, Type of Attractions, and Location in Gunung Mas Regency, 2017*

	<b>Nama Objek/ Object Name</b>	<b>Jenis Objek/ Type of Object</b>	<b>Lokasi/Jarak Tempuh/ Location</b>
	(1)	(2)	(3)
1.	Air Terjun Batu Mahasur	Objek Wisata Air	Kuala Kurun ± 2 Km
2.	Air Terjun Bawin Kameloh	Objek Wisata Air	Kuala Kurun Seberang ± 15
3.	Bendungan/Dam Sekata Juri	Objek Wisata Air	Kuala Kurun Seberang ± 5 Km
4.	Situs Tamanggung Panji	Objek Wisata Sejarah	Kurun Hulu, Kuala Kurun ± 1 Km
5.	Situs Rangan Sambon	Objek Wisata Sejarah	Tampang Tumbang Anjir ± 2 Km
6.	Taman Kota Kuala Kurun/Taman Patung Tambun Bungai	Objek Wisata Rekreasi	Kuala Kurun
7.	Bundaran Tugu Selamat Datang	Objek Wisata Rekreasi	Kuala Kurun
8.	Jembatan Kahayan Hulu	Objek Wisata Rekreasi	Kuala Kurun
9.	Situs Danau Ketah Balantau	Objek Wisata Sejarah	Antara desa Petak Bahandang dan desa Teluk Nyatu ± 2 Km
10.	Ulek Tumbang Puran Kuluk Kasintu	Objek Wisata Air	Tewah ± 2 Km
11.	Air Terjun Sungai Puntut	Objek Wisata Air	Tewah ± 2 Km
12.	Kaleka Betang Siwung Tahunjung	Objek Wisata Cagar Budaya	Sepang Simin ± 60 Km
13.	Danau Dai	Objek Wisata Sejarah	Sepang Simin ± 60 Km

Lanjutan Tabel 8.2.1/ Continued Table 8.2.1

No	Nama Objek	Jenis Objek	Lokasi / Jarak Tempuh
(1)	(2)	(3)	(4)
14.	Batu Suli	Objek Wisata Alam Rekreasi	Desa Tumbang Manange/Upun Batu ± 45 Km
15.	Situs Tamanggung Amai Rawang	Objek Wisata Sejarah	Desa Tumbang Manange/Upun Batu ± 40 Km
16.	Situs Tambun Bungai	Objek Wisata Sejarah	Desa Tumbang Pajangei ± 20 Km
17.	Situs Rangan Daha	Objek Wisata Sejarah	Tumbang Ampit, Tewah ± 40 Km
18.	Situs Kuta Bukit Ngalangkang	Objek Wisata Sejarah	Tewah ± 40 Km
19.	Bendungan/Dam Sekata Tewah	Objek Wisata Air	Tewah ± 40 Km
20.	Batang Singa Kenting	Objek Wisata Cagar Budaya	Desa Tumbang Korik ± 98 Km
21.	Batang Jaga Kamis	Objek Wisata Cagar Budaya	Desa Tumbang Korik ± 98 Km
22.	Kaleka Batang Jaga Nahan	Objek Wisata Cagar Budaya	Desa Tumbang Korik ± 98 Km
23.	Batang Damang Batu	Objek Wisata Cagar Budaya	Desa Tumbang Anoi ± 120 Km
24.	Puruk Sandukui/Bukit Telunjuk	Objek Wisata Alam Rekreasi	Hulu Sungai Kahayan ± 198 Km
25.	Batang Toyoi	Objek Wisata Cagar Budaya	Desa Tumbang Malahui ± 140 Km
26.	Riam Dohong Rawai	Objek Wisata Air	Tumbang Jutuh ± 120 Km

Sumber: Dinas Pariwisata, Kepemudaan dan Olahraga Kabupaten Gunung Mas  
 Source: Tourism, Youth and Sport Office of Gunung Mas Regency

**Tabel 8.2.2 Jumlah Usaha Restoran/Rumah Makan Terdaftar di Kabupaten Gunung Mas, 2012-2017**  
*Table Number of Listed Restaurant in Gunung Mas Regency, 2012-2017*

Tahun/ Years	Jumlah Usaha Restoran/Rumah Makan Terdaftar/ Number of Listed Restaurant
(1)	(2)
2012	7
2013	7
2014	9
2015	20
2016	36
<b>2017</b>	<b>20</b>

Sumber: Dinas Kebudayaan dan Pariwisata Provinsi Kalimantan Tengah  
 Source: Culture and Tourism Office of Kalimantan Tengah Province

**Tabel 8.2.3 Jumlah Wisatawan Domestik dan Mancanega di Kabupaten Gunung Mas, 2017**

*Number of Tourist in Gunung Mas Regency, 2017*

Kecamatan/ Subdistrict	Domestik/ Domestic	Mancanegara/ International
(1)	(2)	(3)
Manuhing	...	...
Manuhing Raya	...	...
Rungan	...	...
Rungan Hulu	...	...
Rungan Barat	...	...
Sepang	...	...
Mihing Raya	...	...
Kurun	...	...
Tewah	...	...
Kahayan Hulu Utara	...	...
Damang Batu	...	...
Miri Manasa	...	...
<b>Gunung Mas</b>	<b>10 800</b>	<b>32</b>

Sumber: Dinas Kebudayaan dan Pariwisata Provinsi Kalimantan Tengah

Source: Culture and Tourism Office of Kalimantan Tengah Province



# 9

## Transportasi dan Komunikasi

*Transportation and Communication*



**Lalu Lintas Udara**

*Air Traffic*

**54**

**Penerbangan**

*Flight*

**37**

**Penumpang Datang**

*Passengers Arrived*

**Penumpang Berangkat**

*Passengers Departed*

**56**





## PENJELASAN TEKNIS

## TECHNICAL NOTES

1. **Jalan umum** menurut statusnya dikelompokkan ke dalam jalan nasional, jalan provinsi, jalan kabupaten, jalan kota, dan jalan desa. Jalan nasional, merupakan jalan arteri dan jalan kolektor dalam sistem jaringan jalan primer yang menghubungkan antaribukota provinsi, dan jalan strategis nasional, serta jalan tol.
  2. **Perkerasan jalan** adalah campuran antara agregat dan bahan pengikat yang digunakan untuk melayani beban lalu lintas. Agregat yang dipakai adalah batu pecah atau batu belah atau batu kali ataupun bahan lainnya. Bahan ikat yang dipakai adalah aspal, semen ataupun tanah liat.
  3. **Kendaraan bermotor** adalah setiap kendaraan yang digerakkan oleh peralatan teknik yang ada pada kendaraan tersebut, biasanya digunakan untuk angkutan orang atau barang di atas jalan raya selain kendaraan yang berjalan di atas rel. Kendaraan bermotor yang dicatat adalah semua jenis kendaraan kecuali kendaraan bermotor TNI/Polri dan Korps Diplomatik.
1. **Public roads** are grouped according to their status in the national roads, provincial roads, district roads, city streets and village roads. National road, an arterial and collector roads in the primary road network system that connects antaribukota provincial and national strategic roads, and toll roads.
  2. **Pavement street** is a mix between aggregate and binder used untuk airport traffic load. Aggregate used is crushed or split stone or stone or other materials. Connective material used is asphalt, cement or clay
  3. **Motor vehicles** are any kind of vehicles motorized by machine set up in those vehicles, they are usually used for transporting peoples or goods on roads except vehicles moving along a railway line. The data cover all kinds of motor vehicles except those belong to Indonesia Army Force Indonesian State Police and Diplomatic Corps.

4. **Mobil penumpang** adalah setiap kendaraan bermotor yang dilengkapi dengan tempat duduk untuk sebanyak-banyaknya delapan orang, tidak termasuk tempat duduk untuk pengemudi, baik dilengkapi atau tidak dilengkapi bagasi.
5. **Mobil bis** adalah setiap kendaraan bermotor yang dilengkapi dengan tempat duduk untuk lebih dari delapan orang, tidak termasuk tempat duduk untuk pengemudi, baik dilengkapi atau tidak dilengkapi bagasi.
6. **Mobil truk** adalah setiap kendaraan bermotor yang digunakan untuk angkutan barang, selain mobil penumpang, mobil bis dan kendaraan bermotor roda dua.
7. **Trayek** adalah lintasan kendaraan umum untuk pelayanan jasa angkutan orang, yang mempunyai asal dan tujuan perjalanan tetap, lintasan tetap dan jadwal tetap maupun tidak terjadwal. Pelayanan angkutan orang dengan kendaraan umum dalam trayek tetap dan teratur dilakukan dalam jaringan trayek.
4. **Passenger cars** are any motor vehicles with no more than eight seats, excluding seat for driver, it can be with or without hoot.
5. **Buses** are large passenger cars having seats for more than eight passengers, excluding seat for driver, it can be with or without hoot.
6. **Trucks** are any motor vehicles used to transport goods excluding passenger cars, buses, and motorcycles.
7. **The trajectory** is the trajectory of public transport for the transport service, which has its origin and travel destinations fixed, fixed track and a fixed schedule and unscheduled. Transport services with vehicles dalam trayek public and regularly performed in the route network..

8. **Bagasi** adalah barang bawaan penumpang yang berisi barang-barang kebutuhan penumpang yang akan digunakan selama dalam perjalanan, yang diijinkan oleh airline untuk diangkut dalam pesawat udara.
8. ***Baggage** is passenger luggage containing goods of passengers that will be used during the trip, which is permitted by the airline to be transported in the aircraft..*
9. **Kantor Pos** adalah tempat pemberi pelayanan komunikasi tertulis dan atau surat elektronik, layanan paket, layanan logistik, layanan transaksi keuangan, dan layanan keagenan pos untuk kepentingan umum. Rumah pos berfungsi sama seperti kantor pos dan kantor pos pembantu, bedanya rumah pos biasanya terletak di daerah terpencil.
9. *Post Office is a service provider facility of written communication and or electronic mail, parcel service, logistics services, financial transaction services, and postal services to the public. Postal house has the same function as the post office and subsidiary of post office, the difference is that postal house is usually located in remote areas.*
10. **Wesel pos** adalah layanan pengiriman uang untuk domestik dan luar negeri dari PosIndonesia, selama ada cabang kantor pos maka anda bisa mencairkan setiap kiriman menggunakan surat wesel.
10. ***Money Order** is a money transfer service for domestic and overseas of Pos Indonesia, as long as there is a branch post office then you can dilute any submissions using the draft..*
11. **Giro Pos** adalah sarana pelayanan lalu lintas uang dengan pemindahbukuan melalui pos.
11. ***Postgiro traffic** is facility for transferring money by post.*

**ULASAN**

Jalan merupakan prasarana pengangkutan darat yang penting untuk memperlancar kegiatan perekonomian. Dengan makin meningkatnya usaha pembangunan maka akan menuntut peningkatan pembangunan jalan untuk memudahkan mobilitas penduduk dan memperlancar lalu lintas barang dari satu daerah ke daerah lain. Panjang jalan di Kabupaten Gunung Mas pada tahun 2017 adalah 738,992 Km.

Pos sebagai sarana komunikasi yang masih merupakan pilihan bagi masyarakat dalam berkomunikasi walaupun sudah ada sarana komunikasi lainnya. Hal ini disebabkan biaya yang murah dan mampu menjangkau konsumennya sampai pada tingkat desa.

Di Kabupaten Gunung Mas, terdapat 6 buah kantor pos yang tersebar di enam kecamatan, yaitu: Kecamatan Manuhing, Kecamatan Rungan, Kecamatan Sepang, Kecamatan Kurun, Kecamatan Tewah, dan Kecamatan Kahayan Hulu Utara. Surat yang diterima atau dikirim oleh seluruh kantor pos jumlahnya mencapai 5.700 buah surat dalam negeri dan berjumlah 33 buah surat luar negeri. Sedangkan untuk pengiriman dan penerimaan paket pos selama tahun 2017 masing-

**DESCRIPTION**

*Roads is way of land transportation which is important to support economic activities. Because of more improvement development efforts so that it can require the road development. This development is intended to facilitate population mobility and distribution trade from region to another region. In 2017, the length of roads in Gunung Mas Regency is 738,992 Km.*

*Post services as the oldest communication way that still become prime public choice although there are still another communication ways. It because of cheaper cost and can reach the consumers until the village level.*

*In Gunung Mas Regency, there are 6 post offices which also has been spread in six subdistricts. Those subdistricts are Manuhing Subdistrict, Rungan Subdistrict, Sepang Subdistrict, Kurun Subdistrict, Tewah Subdistrict, and Kahayan Hulu Utara Subdistrict. Number of letters have been received or sent by all post offices were about 5,700 domestic letters and 33 foreign letters. However, sending and receiving post packet while in 2017 was 1,400 packet sent and 1,500 packet received.*

masing adalah 1.400 buah paket pengiriman dan 1.500 paket penerimaan.

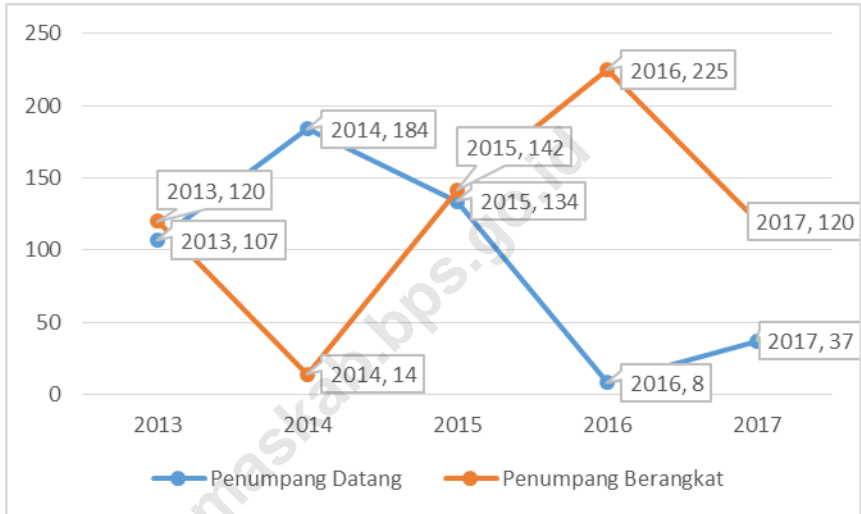
Sebagian besar kantor pos di Kabupaten Gunung mas juga menerima layanan wesel, dimana terdapat 18.589 lembar wesel pada tahun 2017 yang tidak hanya pengiriman tetapi juga penerimaan. Pada tahun 2017, terdapat 3.000 pengiriman wesel, dan 500 penerimaan wesel.

*The post office in Gunung Mas majority also received wessel services, which are 18.589 tin in 2017 that is not only such as sending but also receiving. In 2017, there are 3,000 wessel sending and 500 wessel receiving.*

<https://gumaskab.bps.go.id>



**Gambar 18** Jumlah Arus Penumpang di Bandar Udara Sangkalemu, Kuala Kurun, 2013-2017  
*Picture*  
 Number of Flow Passengers on the airport Sangkalemu, Kuala Kurun, 2013-2017



Sumber: Bandar Udara Sangkalemu Kuala Kurun  
 Source: Sangkalemu Airport in Kuala Kurun



**Tabel 9.1 Panjang Jalan Menurut Pemerintahan yang Berwenang Mengelolanya di Kabupaten Gunung Mas (km), 2013-2017**  
*Length of Roads by Level of Government Authority in Gunung Mas Regency (km), 2013-2017*

<b>Pemerintahan yang Berwenang Mengelola/ Level of Government Authority</b>	<b>2013</b>	<b>2014</b>	<b>2015*)</b>	<b>2016*)</b>	<b>2017</b>
(1)	(2)	(3)	(4)	(5)	(6)
Jalan Negara/ <i>State Road</i>	308,174	308,174	...	...	...
Jalan Provinsi/ <i>Province Road</i>	110,460	110,460	...	...	...
Jalan Kabupaten/ <i>Regency Road</i>	737,935	737,935	738,992	738,992	738,992
<b>Jumlah/<i>Total</i></b>	<b>1 156,569</b>	<b>1 156,569</b>	<b>738,992</b>	<b>738,992</b>	<b>738,992</b>

Catatan/*Notes\**): pada tahun 2015 dan 2016 data panjang jalan negara dan jalan provinsi menjadi kewenangan pemerintah daerah Provinsi Kalimantan Tengah/*in 2015 and 2016 length of state and provincial road data are become an authority of Kalimantan Tengah Province Government*

Sumber: Dinas Pekerjaan Umum Kabupaten Gunung Mas  
*Source: Public Work Office of Gunung Mas Regency*

**Tabel 9.2 Panjang Jalan Menurut Jenis Permukaan Jalan di Kabupaten Gunung Mas (km), 2013-2017**  
*Length of Roads by Type of Road Surface in Gunung Mas Regency (km), 2013-2017*

<b>Jenis Permukaan Jalan/ Type of Surface</b>	<b>2013</b>	<b>2014</b>	<b>2015</b>	<b>2016</b>	<b>2017</b>
(1)	(2)	(3)	(4)	(5)	(6)
Aspal/Pavement	99,465	113,460	113,662	154,841	215,232
Perkerasan/Not Paved	46,810	54,110	53,044	36,694	
Tanah/Earth	541,340	512,745	524,994	488,925	92,486
Kerikil/Sirtu/Grave	13,970	21,270	45,540	56,780	
Tanah Semen/Soil Cement	2,750	2,750	-	-	
Beton/Rigid	0,400	0,400	1,752	1,752	4,740
Tidak Dirinci/Not Specified	33,200	33,200	-	-	426,534
<b>Jumlah/Total</b>	<b>737,935</b>	<b>737,935</b>	<b>738,992</b>	<b>738,992</b>	<b>738,992</b>

Sumber: Dinas Pekerjaan Umum Kabupaten Gunung Mas  
 Source: Public Work Office of Gunung Mas Regency

**Tabel 9.3 Panjang Jalan Menurut Kondisi Jalan di Kabupaten Gunung Mas (km), 2013-2017**

*Length of Roads by Road Condition in Gunung Mas Regency (km), 2013-2017*

<b>Kondisi Jalan/ Condition of Road</b>	<b>2013</b>	<b>2014</b>	<b>2015</b>	<b>2016</b>	<b>2017</b>
(1)	(2)	(3)	(4)	(5)	(6)
Baik/ <i>Asphalted</i>	99,465	113,460	109,138	148,509	186,929
Sedang/ <i>Fair</i>	184,484	104,311	90,233	66,634	128,866
Rusak Ringan/ <i>Damage</i>	221,381	73,794	112,155	112,672	256,947
Rusak Berat/ <i>Heavy Damage</i>	232,606	446,371	427,467	411,178	166,250
<b>Jumlah/<i>Total</i></b>	<b>737,936</b>	<b>737,936</b>	<b>738,992</b>	<b>738,992</b>	<b>738,992</b>

Sumber: Dinas Pekerjaan Umum Kabupaten Gunung Mas

Source: *Public Work Office of Gunung Mas Regency*

**Tabel 9.4 Panjang Jalan Menurut Kelas Jalan di Kabupaten Gunung Mas (km), 2013-2017**

*Table*  
*Length of Roads by Class of Road in Gunung Mas Regency (km), 2013-2017*

Kelas Jalan/ Class of Roads	2013	2014	2015	2016	2017
(1)	(2)	(3)	(4)	(5)	(6)
Kelas I/ Class I	-	-	-	-	-
Kelas II/ Class II	-	-	-	-	-
Kelas III/ Class III	-	-	-	-	-
Kelas IIIA/ Class IIIa	-	-	-	-	-
Kelas IIIB/ Class IIIb	-	-	-	-	-
Kelas IIIC/ Class IIIc	-	-	-	-	-
Tidak Dirinci/Other	737,936	737,936	737,992	738,992	738,992
<b>Jumlah</b>	<b>737,936</b>	<b>737,936</b>	<b>737,992</b>	<b>738,992</b>	<b>738,992</b>

Sumber: Dinas Pekerjaan Umum Kabupaten Gunung Mas  
Source: Public Work Offices of Gunung Mas Regency

**Tabel 9.5** Banyaknya Kendaraan Darat Bermotor Menurut Jenisnya di Kabupaten Gunung Mas, 2016  
*Number of Engined Vehicles by Kind of Vehicles in Gunung Mas Regency, 2016*

Kecamatan/ Subdistrict	Kendaraan Bermotor/Vehicles			
	Mobil Penumpang (Buah)/ Car (Unit)	Mobil Barang (Buah)/ Truck (Unit)	Bis/Mini Bis (Buah)/ Bus (Unit)	Sepeda Motor (Buah)/ Motorcycle (Unit)
(1)	(2)	(3)	(4)	(5)
Manuhing	29	43	50	765
Manuhing Raya	15	36	10	578
Rungan	44	57	10	854
Rungan Hulu	18	61	15	650
Rungan Barat	21	28	-	-
Sepang	52	57	14	1 305
Mihing Raya	24	56	1	964
Kurun	63	141	43	1 756
Tewah	22	72	22	1 433
Kahayan Hulu Utara	29	48	4	833
Damang Batu	6	6	-	457
Miri Manasa	-	6	-	389
<b>Gunung Mas</b>	<b>323</b>	<b>611</b>	<b>101</b>	<b>9 984</b>

Sumber: Dinas Perhubungan Kabupaten Gunung Mas  
 Source: Transportation Office of Gunung Mas Regency

**Tabel 9.6** Banyaknya Kendaraan Darat Tidak Bermotor Menurut Jenisnya di Kabupaten Gunung Mas, 2016  
*Number of Non-Engined Vehicles by Kind of Vehicles in Gunung Mas Regency, 2016*

Kecamatan/ Subdistrict	Kendaraan Tidak Bermotor		
	Sepeda/ bicycle	Becak/ pedicab	Gerobak/ Cart
(1)	(2)	(3)	(4)
Manuhing	230	-	61
Manuhing Raya	54	-	11
Rungan	356	-	65
Rungan Hulu	210	-	14
Rungan Barat	75	-	15
Sepang	276	-	130
Mihing Raya	63	-	11
Kurun	1 235	-	72
Tewah	357	-	104
Kahayan Hulu Utara	125	-	132
Damang Batu	56	-	18
Miri Manasa	73	-	21
<b>Gunung Mas</b>	<b>3 305</b>	<b>-</b>	<b>639</b>

Sumber: Dinas Perhubungan Kabupaten Gunung Mas  
 Source: Transportation Office of Gunung Mas Regency

**Tabel 9.7** Trayek Bus Antar Kota/Antar Kecamatan di Kabupaten Gunung Mas, 2016  
*Route of Bus Within City/Within Subdistrict in Gunung Mas Regency, 2016*

Trayek/ stretch	Jumlah Kendaraan/ Number of vehicles	Jenis Kendaraan/ Kind of vehicles	Daya Angkut (Orang/Bis)/ Haulage
(1)	(2)	(3)	(4)
P. Raya – Kurun (PP)	22	Mini Bus	8 orang
P. Raya – Kurun (PP)	-	-	-
P.raya – Tewah (PP)	-	-	-
P.Raya - Tb. Jutuh (PP)	-	-	-

Sumber: Dinas Perhubungan Kabupaten Gunung Mas  
 Source: Transportation Office of Gunung Mas Regency

**Tabel 9.8** Jumlah Kendaraan Air Bermotor dan Tidak Bermotor Menurut Jenisnya di Kabupaten Gunung Mas, 2016  
*Number of Motorized Water Transportation and Unmotorized Water Transportation by Kind of Water Transportation in Gunung Mas Regency, 2016*

Kecamatan/ Subdistrict	Jenis Kendaraan/ Kind of Vehicles			
	Kapal Penumpang/ Passenger Ship	Kapal Barang/ Freighter	Kelotok	Speed Boat
(1)	(2)	(3)	(4)	(5)
Manuhing	-	-	-	-
Manuhing Raya	-	-	-	-
Rungan	-	-	-	-
Rungan Hulu	-	-	-	-
Rungan Barat	4	-	-	-
Sepang	2	-	-	-
Mihing Raya	1	-	-	-
Kurun	2	-	-	-
Tewah	-	-	-	-
Kahayan Hulu Utara	-	-	-	-
Damang Batu	1	-	-	-
Miri Manasa	-	-	-	-
<b>Gunung Mas</b>	<b>10</b>	-	-	-

Sumber: Dinas Perhubungan Kabupaten Gunung Mas  
 Source: Transportation Office of Gunung Mas Regency



**Tabel 9.9** **Lalu Lintas Angkutan Udara Dalam Negeri Menurut Bulan di Bandar Udara Sangkalemu, Kuala Kurun , 2017**  
*Domestic Air Traffics by Month on the airport Sangkalemu, Kuala Kurun, 2017*

Bulan/ Month	Pesawat Terbang (Unit)/ Airplane (Unit)		Penumpang (Orang)/ Passenger (people)		
	Datang/ Arrival	Berangkat/ Departure	Datang/ Arrival	Berangkat/ Departure	
(1)	(2)	(3)	(4)	(5)	
Januari	-	-	-	-	
Februari	-	-	-	-	
Maret	1	1	3	3	
April	-	-	-	-	
Mei	4	4	1	8	
Juni	7	7	5	18	
Juli	6	6	7	2	
Agustus	6	6	7	3	
September	7	7	2	8	
Oktober	6	6	4	9	
November	6	6	5	5	
Desember	11	11	3	-	
<b>2017</b>	54	54	37	56	
<b>2016</b>	3	3	8	14	
<b>Jumlah</b>	<b>2015</b>	64	83	134	142
	<b>2014</b>	83	83	184	255
	<b>2013</b>	41	41	107	120

Sumber: Bandar Udara Sangkalemu Kuala Kurun  
 Source: Sangkalemu Airport in Kuala Kurun

Lanjutan Tabel 9.9/ *Continued Table 9.9*

Bulan/ Month	Bagasi - <i>Baggage</i> (Kg)		Barang - <i>Goods</i> (Kg)		Pos/Paket-Mail (Kg)	
	Bongkar/ Unload	Muat/ load	Bongkar/ Unload	Muat/ load	Bongkar/ Unload	Muat/ load
(1)	(7)	(8)	(9)	(10)	(11)	(12)
Januari	-	-	-	-	-	-
Februari	-	-	-	-	-	-
Maret	-	-	-	-	-	-
April	-	-	-	-	-	-
Mei	-	39	-	-	-	-
Juni	10	119	-	-	-	-
Juli	3	-	-	-	-	-
Agustus	173	9.1	-	-	-	-
September	20	-	-	-	-	-
Oktober	18	34.1	-	-	-	-
November	-	17.7	-	-	-	-
Desember	17	-	-	-	-	-
<b>2017</b>	54	54	37	56	-	-
<b>2016</b>	-	-	-	-	-	-
<b>Jumlah 2015</b>	536	429	45	75	-	-
<b>2014</b>	480	584	-	-	-	-
<b>2013</b>	208	242	312	29	-	-

Sumber: Bandar Udara Sangkalemu Kuala Kurun

Source: *Sangkalemu Airport in Kuala Kurun*

**Tabel 9.10** Jumlah Kantor Pos Menurut Kecamatan di Kabupaten Gunung Mas, 2017  
*Number of Post Office by Subdistricts in Gunung Mas Regency, 2017*

Kecamatan/ Subdistrict	Status Kantor / Office Statue	
	Kantor Pos Cabang/ Post Office Branch	Loket Ekstensi/ Locket Extension
(1)	(2)	(3)
Manuhing	1	-
Manuhing Raya	-	-
Rungan	1	-
Rungan Hulu	-	-
Rungan Barat	-	-
Sepang	1	-
Mihing Raya	-	-
Kurun	1	-
Tewah	1	-
Kahayan Hulu Utara	-	1
Damang Batu	-	-
Miri Manasa	-	-

Sumber: PT. Pos dan Giro Kabupaten Gunung Mas  
 Source: Post Office of Gunung Mas Regency

**Tabel 9.11** Lalu Lintas Pos Indonesia dan Giro di Kabupaten Gunung Mas, 2017  
**Table** Traffics of Indonesian Post and Giro in Gunung Mas Regency, 2017

Uraian/ Description	Satuan/ Unit	Jumlah / Total	
		2016	2017
(1)	(2)	(3)	(4)
<b>1. Jenis Surat Pos</b>			
a. Dalam Negeri			
<b>a.1 Di kirim</b>	<b>Lembar</b>		
- Biasa	Lembar	415	1 300
- Tercatat/Terdaftar	Lembar	-	-
- Kilat.	Lembar	705	-
- Kilat Khusus	Lembar	1 836	1 400
<b>a.2 Diterima</b>	<b>Lembar</b>		
- Biasa	Lembar	741	1 000
- Tercatat/Terdaftar	Lembar	-	-
- Kilat	Lembar	2 011	-
- Kilat Khusus	Lembar	15 040	2 000
<b>J u m l a h</b>	<b>Lembar</b>	<b>20 748</b>	<b>5 700</b>
b. Luar Negeri			
<b>b.1 Di kirim</b>	<b>Lembar</b>		
- Biasa/Udara	Lembar	3	-
- Tercatat/Terdaftar	Lembar	-	3
<b>b.2 Diterima</b>	<b>Lembar</b>		
- Biasa	Lembar	65	-
- Tercatat/Terdaftar	Lembar	-	30
<b>J u m l a h</b>	<b>Lembar</b>	<b>68</b>	<b>33</b>
<b>2. Paket Pos</b>			
a. Dikirim	Buah	304	1 400
b. Diterima	Buah	1 086	1 500
<b>J u m l a h</b>	<b>Buah</b>	<b>1 390</b>	<b>2 900</b>

Lanjutan Tabel 9.11/ Continued Table 9.11

Uraian/ Description	Satuan/ Unit	Jumlah/ Total	
		2016	2017
(1)	(2)	(3)	(4)
<b>3. Wesel Pos</b>			
<b>a. Dalam Negeri</b>			
a.1 Di kirim	Lembar	17 597	3 000
a.2 Diterima	Lembar	1 491	500
a.3. Diterima Wesel Pos LN	Lembar	18	-
<b>J u m l a h</b>	<b>Lembar</b>	<b>19 106</b>	<b>3 500</b>
<b>b. Besar Uang</b>			
b.1 Di kirim	000 Rp	65 004 485	2 500 000
b.2 Diterima	000 Rp	8 350 000	500 000
b.3 Diterima Wesel Pos LN	000 Rp	25 540	-
<b>J u m l a h</b>	<b>000 Rp</b>	<b>73 380 025</b>	<b>3 000 000</b>
<b>4. Cek dan Cek Giro</b>			
<b>a. Bilangan</b>			
a.1. Giro	Transaksi	-	-
a.2 Cek Giro	Transaksi	8	-
<b>J u m l a h</b>	<b>Transaksi</b>	<b>8</b>	<b>-</b>
<b>b. Besar Uang</b>			
b.1. Giro	000 Rp	-	-
b.2 Cek Giro	000 Rp	8 672	-
<b>J u m l a h</b>	<b>000 Rp</b>	<b>8 672</b>	<b>-</b>
<b>5. Tabanas/BTN/Bank Muamalat</b>			
<b>a. Bilangan</b>			
a.1. Penabungan	Transaksi	1 251	-
a.2 Pengambilan	Transaksi	2 678	-
<b>J u m l a h</b>	<b>Transaksi</b>	<b>3 929</b>	<b>-</b>

Lanjutan Tabel 9.11/ Continued Table 9.11

Uraian/ description	Satuan/ unit	Jumlah/ total	
		2016	2017
(1)	(2)	(3)	
<b>b. Besar Uang</b>			
b.1. Penabungan	000 Rp	2 225 477	-
b.2. Pengambilan	000 Rp	8 459 241	-
<b>J u m l a h</b>	<b>000 Rp</b>	<b>10 684 718</b>	<b>-</b>
<b>6. Pembayaran Pensiun</b>			
a. Bilangan	Transaksi	840	57
b. Jumlah Uang	000 Rp	2 419 196	60 000
<b>J u m l a h</b>	<b>000 Rp</b>	<b>2 419 196</b>	<b>60 000</b>
<b>7. Dinas Pemotongan Uang Pensiun Eks Kredit Bank</b>			
<b>a. Bilangan</b>			
a.1. BPTN/BPD/Niaga	Transaksi	216	25
a.2. Pos Layanan	Transaksi	-	-
<b>b. Jumlah Uang</b>			
b.1. BPTN/BPD/Niaga	000 Rp	336 874	37 000
b.2. BRI/Pos Layanan	000 Rp	-	-
<b>J u m l a h</b>	<b>000 Rp</b>	<b>336 874</b>	<b>37 000</b>

Sumber: PT. Pos dan Giro Kabupaten Gunung Mas  
 Source: Post Office of Gunung Mas Regency



# 10

## Keuangan dan Harga *Finance and Price*

### Realisasi Pendapatan 2017

*Actual Revenue 2017*

**1.034,94 MILIAR RUPIAH**  
**BILLION RUPIAH**

Realisasi pendapatan  
Kabupaten Gunung Mas

**naik** sebesar **8,5** persen  
pada tahun 2017 dibanding-  
kan tahun 2016

*Actual revenue of Gunung Mas  
Regency increase by 8.5 persen  
in 2017 compared to 2016*







**PENJELASAN TEKNIS**

1. **Realisasi Penerimaan dan Pengeluaran Pemerintah Provinsi** adalah realisasi/perhitungan APBD Provinsi pada tiap tahun anggaran.
2. **Pendapatan Asli Daerah (PAD)** adalah pendapatan yang diperoleh daerah yang dipungut berdasarkan peraturan daerah sesuai dengan peraturan perundang-undangan, guna keperluan daerah yang bersangkutan dalam membiayai kegiatannya.
3. **Dana Perimbangan** adalah dana yang bersumber dari pendapatan APBN yang dialokasikan kepada Daerah untuk mendanai kebutuhan daerah dalam rangka pelaksanaan desentralisasi.
4. **Lain-lain Pendapatan yang Sah** adalah pendapatan lainnya dari pemerintah pusat dan atau dari instansi pusat, serta dari daerah lainnya.
5. **Pengumpulan data perbankan** dilakukan pada masing-masing bank yang ada di wilayah Kabupaten Gunung Mas. Tahun 2017, data diperoleh dari Bank BRI Kurun dan Tewah, Bank

**TECHNICAL NOTES**

1. **Actual revenue and expenditure of Provincial Government** is the realization/provincial budget calculations for every fiscal year.
2. **Original Local Government Revenue** is revenue that withheld based on local regulations in accordance with the legislation, for the purposes of financing their activities.
3. **Balanced Budget** is the fund coming from the state budget that allocated to regions to fund their needs in the context of decentralization.
4. **Other Legal Revenue** is other income that coming from the central government and or from the central agencies, as well as from other local government.
5. **The collection of banking data** carried on each of the banks in the district of Gunung Mas. In 2017, the data obtained from Bank BRI Kurun and Tewah, BPD Kalteng

Pembangunan Kalteng Kurun dan Tewah, dan Bank Mandiri Kurun.

*Kurun and Tewah, and Bank Mandiri Kurun.*

6. **Nasabah** adalah pihak yang menggunakan jasa bank, baik itu untuk keperluannya sendiri maupun sebagai perantara bagi keperluan pihak lain.
  7. **Tabungan** adalah simpanan uang yang berasal dari pendapatan yang tidak dibelanjakan dan bisa dilakukan oleh perorangan maupun instansi tertentu. Simpanan uang (**tabungan**) ini bisa diambil kapan saja tanpa terikat oleh waktu
  8. **Deposito** adalah produk simpanan di bank yang penyetorannya maupun penarikannya hanya bisa dilakukan pada waktu tertentu saja.
  9. **Giro** adalah suatu istilah perbankan untuk suatu cara pembayaran yang hampir merupakan kebalikan dari sistem cek, berupa surat perintah untuk memindahbukukan sejumlah uang dari rekening seseorang kepada rekening lain yang ditunjuk surat tersebut.
6. **Customer** is a party that uses the Offices of a bank, either for itself or as an intermediary, for the other party.
  7. **Savings** is savings derived from unspent income and can be done by individuals and certain institutions. Saves money (savings) can be taken at any time without being bound by time
  8. **Deposit** is a savings product in the bank remittance and withdrawal can only be done at certain times.
  9. **The Giro** is a banking term for a method of payment that is almost the reverse of the check system, in the form of a warrant to transfer money from one's account to another account designated the letter.

**ULASAN****DESCRIPTION**

Gambaran tentang perekonomian suatu daerah dapat diamati melalui kondisi keuangan Pemerintah Daerah setempat. Stabilitasnya dunia keuangan harus ditunjang dengan sarana dan prasarana yang memadai. Tingkat keakuratan laporan keuangan tergantung pada kinerja aparat pemerintah dalam mengelola dana yang tersedia.

*The description of economy in one region can be observed by the condition of finance in that regional government. Stabilization of world finance must be supported with suitable media. The precise level of finance reports depends on the work of government institution in managing available funds.*

Pada tahun 2017, realisasi pendapatan daerah otonom Kabupaten Gunung Mas adalah sebesar 1 034 milyar rupiah. Pos dana pendapatan transfer mengambil peran terbesar dalam pendapatan ini yaitu sebesar 85,80 persen atau sebesar 888 milyar rupiah.

*In 2017, realization of government revenues in Gunung Mas Regency was about 1 034 billion rupiahs. Balancing fund take the biggest part with 85,80 percent or 888 billion rupiahs.*

Penerimaan Asli Daerah (PAD) yang bersumber dari pajak, retribusi daerah, pos lain PAD dan penerimaan dinas-dinas ternyata hanya mengambil peranan sebesar 3,55 persen saja atau senilai 36,722 milyar rupiah.

*While, Regional Pure Revenues (PAD) have a source from tax, retribution, region establishment and other only take contribution with 3,55 percent or was about 36,722 billion rupiahs.*

Sektor perbankan berfungsi sebagai penghimpun dana masyarakat dan memiliki peran yang cukup besar dalam menggerakkan perekonomian. Jumlah bank terus mengalami peningkatan. Sampai tahun 2017, sudah terdapat 7

*Finance sectors purposed as fund collectors of community, had great role in moving economy. Number of bank has been increasing in every year. Until 2017, there are seven bank units in Gunung Mas and has been spread in*

## FINANCE AND PRICE

unit bank yang ada di Kabupaten Gunung Mas dan tersebar di Kecamatan Manuhing, Kecamatan Kurun, Kecamatan Tewah, dan Kecamatan Rungan.

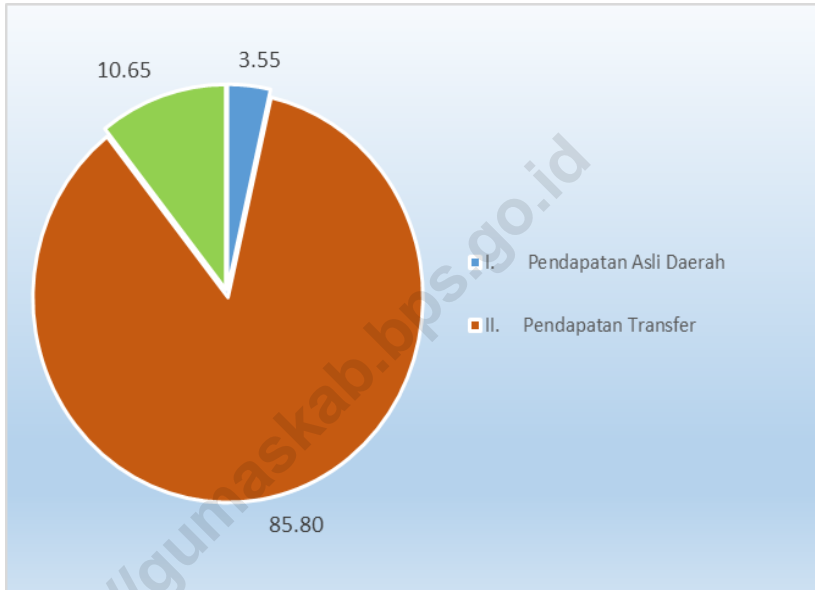
*Manuhing Subdistrict, Kurun Subdistrict, Tewah Subdistrict, and Rungan Subdistrict.*

<https://gumaskab.bps.go.id>

**Gambar 19** Realisasi Pendapatan Pemerintah Kabupaten Gunung Mas Menurut Jenis Pendapatan, 2017

Picture

*Actual Revenues of Government of Gunung Mas Regency by Source of Revenues (thousand rupiahs), 2017*



Catatan: <sup>1</sup> Data kondisi per Desember 2017/*Data Condition in December 2017*

Sumber: Biro Keuangan Sekretariat Daerah Provinsi Kalimantan Tengah

Source: *Regional Revenues Agency of Kalimantan Tengah Province*

**10.1 KEUANGAN/FINANCE**

**Tabel 10.1.1 Realisasi Pendapatan Pemerintah Kabupaten Gunung Mas Menurut Jenis Pendapatan (ribu rupiah), 2017**  
*Table Actual Revenues of Government of Gunung Mas Regency by Source of Revenues (thousand rupiahs), 2017*

Jenis Pendapatan <i>Kind of Revenues</i>	Realisasi (000 Rp) <sup>1</sup> <i>Realisation (000 Rp)<sup>1</sup></i>
(1)	(2)
<b>I. Pendapatan Asli Daerah</b>	<b>36 722 792</b>
1. Pajak Daerah	10 215 293
2. Retribusi Daerah	2 236 300
3. Hasil Pengelolaan Kekayaan Daerah yang Dipisahkan	6 425 582
4. Lain – Lain Pendapatan Asli Daerah yang Sah	17 845 617
<b>II. Pendapatan Transfer</b>	<b>887 988 684</b>
1. Pendapatan Transfer Pemerintah	863 775 454
- Bagi Hasil Pajak	17 248 080
- Bagi Hasil Bukan Pajak/SDA	47 218 596
- Dana Alokasi Umum (DAU)	559 898 689
- Dana Alokasi Khusus (DAK)	174 696 316
- Dana Alokasi Khusus (DAK Non Fisik)	64 713 773
2. Pendapatan Transfer Pemerintah Daerah Lainnya	24 213 230
<b>III. Lain-Lain Pendapatan Daerah yang Sah</b>	<b>110 230 726</b>
<b>Pendapatan / Revenues</b>	<b>1 034 942 202</b>

Catatan : <sup>1</sup> Data kondisi per Desember 2017/*Data Condition in December 2017*

Sumber : Biro Keuangan Sekretariat Daerah Provinsi Kalimantan Tengah

Source : *Regional Revenues Agency of Kalimantan Tengah Province*

**Tabel 10.1.2 Realisasi Pendapatan Pemerintah Kabupaten Gunung Mas Menurut Jenis Belanja (ribu rupiah), 2017**  
*Actual Revenues of Government of Gunung Mas Regency by Kind of Expenditures (thousand rupiahs), 2017*

Jenis Belanja <i>Kind of Expenditures</i>	Realisasi (000 Rp) <sup>1</sup> <i>Realization (000 Rp)</i>
(1)	(2)
<b>I. Belanja Operasi</b>	<b>601 478 237</b>
1. Belanja Pegawai	335 497 522
2. Belanja Barang dan Jasa	219 522 030
3. Belanja Hibah	45 861 419
4. Belanja Bantuan Sosial	597 266
<b>II. Belanja Modal</b>	<b>308 007 200</b>
1. Belanja Modal Tanah	1 129 379
2. Belanja Modal Peralatan dan Mesin	26 082 142
3. Belanja Modal Gedung dan Bangunan	53 643 986
4. Belanja Modal Jalan, Irigasi dan Jaringan	222 611 849
5. Belanja Modal Aset Tetap Lainnya	4 539 844
<b>III. Belanja Tak Terduga</b>	<b>213 336</b>
<b>Belanja Daerah / Regional Expenditures</b>	<b>909 698 773</b>

Catatan: <sup>1</sup> Data kondisi per Desember 2017/*Data Condition in December 2017*

Sumber: Biro Keuangan Sekretariat Daerah Provinsi Kalimantan Tengah

Source: *Regional Revenues Agency of Kalimantan Tengah Province*



**Tabel 10.1.3 Besar Anggaran Alokasi Dana Desa (ADD) per Kecamatan di Kabupaten Gunung Mas (ribu rupiah), 2017**  
*Alocation value of Village Budget by Subdistrict of Gunung Mas Regency (thousand rupiahs), 2017*

Kecamatan Subdistrict	Anggaran (000 Rp) Budget (000 Rp)
(1)	(2)
Manuhing	6 377 208
Manuhing Raya	2 917 790
Rungan	7 411 975
Rungan Hulu	4 595 977
Rungan Barat	5 661 236
Sepang	3 410 982
Mihing Raya	2 812 782
Kurun	7 246 595
Tewah	8 441 105
Kahayan Hulu Utara	6 388 226
Damang Batu	4 193 480
Miri Manasa	5 910 113
<b>Gunung Mas</b>	<b>65 367 475</b>

Sumber: Peraturan Bupati Gunung Mas Nomor 14 Tahun 2017  
 Source: Peraturan Bupati Gunung Mas Nomor 14 Tahun 2017

**Tabel 10.1.4 Besar Anggaran Dana Desa (DD) per Kecamatan di Kabupaten Gunung Mas (ribu rupiah), 2017**  
*Value of Village Budget by Subdistrict of Gunung Mas Regency (thousand rupiahs), 2017*

Kecamatan Subdistrict	Anggaran (000 Rp) Budget (000 Rp)
(1)	(2)
Manuhing	8 596 271
Manuhing Raya	4 011 465
Rungan	10 144 428
Rungan Hulu	6 164 874
Rungan Barat	7 692 626
Sepang	4 760 411
Mihing Raya	3 932 868
Kurun	10 271 344
Tewah	12 098 429
Kahayan Hulu Utara	8 761 224
Damang Batu	5 499 760
Miri Manasa	7 748 666
<b>Gunung Mas</b>	<b>89 682 366</b>

Sumber: Peraturan Bupati Gunung Mas Nomor 15 Tahun 2017

Source: Peraturan Bupati Gunung Mas Nomor 15 Tahun 2017

**10.2 PENANAMAN MODAL/INVESTMENT**

**Tabel 10.2.1** Jumlah Penanaman Modal menurut Jenis di Kabupaten Gunung Mas, 2016-2017  
*Table Number of Investment by Type in Gunung Mas Regency, 2016-2017*

Jenis Penanaman Modal <i>Type of Investment</i>	Tahun <i>Year</i>	
	2016	2017
(1)	(2)	(3)
1. Penanaman Moda Asing (PMA)/ <i>Foreign Investment</i>	25	25
2. Penanaman Modal Dalam Negeri (PMDN)/ <i>Domestic Investment</i>	19	19

Sumber: Dinas Penanaman Modal dan Pelayanan Terpadu Satu Pintu Provinsi Kalimantan Tengah

*Source: Regional Investment Board and Integrated Service Kalimantan Tengah Province*

# 11

## Pengeluaran Penduduk dan Konsumsi Makanan

*Population Expenditure  
and Food Consumption*

**Pengeluaran rata-rata  
per kapita sebulan  
di Kab. Gunung Mas 2017**

*Average monthly expenditure per capita  
in Gunung Mas Regency 2017*

**1,07 JUTA RUPIAH**  
MILLION RUPIAH



**59,23%**

**Makanan**  
*Food*



**40,77%**

**Bukan Makanan**  
*Non Food*





**PENJELASAN TEKNIS**

1. **Pengeluaran rata-rata per kapita** adalah biaya yang dikeluarkan untuk konsumsi semua anggota rumah tangga selama sebulan baik yang berasal dari pembelian, pemberian maupun produksi sendiri dibagi dengan banyaknya anggota rumah tangga dalam rumah tangga tersebut.

**TECHNICAL NOTES**

1. **Per capita Average Expenditure** is the cost spent for all household members consumption during the month, whether from purchasing, giving or own production, divided by the number of household members in the household.

<https://gumaskab.bps.go.id>

**ULASAN**

**DESCRIPTION**

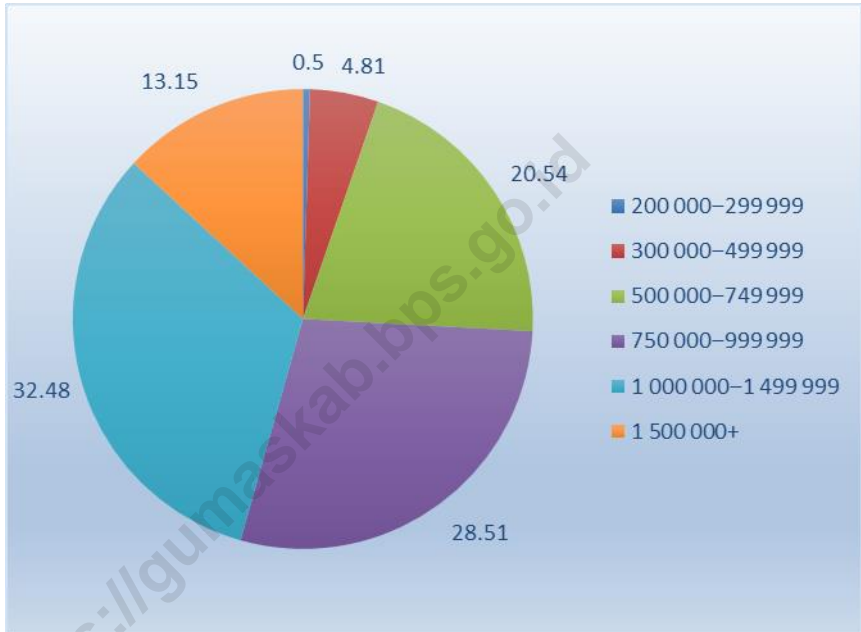
Survei Sosial Ekonomi Nasional (SUSENAS) Kor tahun 2017 dilaksanakan oleh BPS pada bulan Maret dengan sampel sebanyak 440 rumah tangga di Kabupaten Gunung Mas. Salah satu hasil yang diperoleh dari survei ini adalah dapat mengetahui kelompok pendapatan penduduk melalui pendekatan pengeluaran khususnya untuk konsumsi makanan dan non makanan.

Penduduk Kabupaten Gunung Mas rata-rata telah memiliki pendapatan di atas 500.000 rupiah. Semakin besar pendapatan seseorang, semakin besar pula konsumsi baik makanan maupun non makanan dan porsi konsumsi non makanan semakin meningkat sedangkan porsi konsumsi makanan menurun.

*National Socio Economic Survey (Susenas) KOR in 2017 conducted by BPS with a sample of 440 households at Mei in Gunung Mas. One of the results obtained from this survey is that it can determine the income group of the population through the expenditure approach, especially for food and non-food consumption.*

*Gunung Mas population on average have had incomes above 500,000 rupiah. The greater one's income, the greater the consumption of both food and non-food and non-food portion of the consumption is increasing while serving food consumption decreases.*

**Gambar 20** **Persentase Penduduk Menurut Golongan Pengeluaran Per Kapita Sebulan di Kabupaten Gunung Mas, 2016**  
*Percentage of Population by Expenditure Per Capita Per Month Class in Gunung Mas Regency, 2016*



Sumber: Survei Sosial Ekonomi Nasional (SUSENAS) 2016, BPS  
 Source: National Socio Economic Survey 2016, BPS



**Tabel 11.1** **Persentase Penduduk Menurut Golongan Pengeluaran Per Kapita Sebulan di Kabupaten Gunung Mas, 2016**  
*Percentage of Population by Expenditure Per Capita Per Month Class in Gunung Mas Regency, 2016*

<b>Golongan Pengeluaran</b> <i>Expenditure Class</i> <b>(rupiah)</b>	<b>Persentase Penduduk</b> <i>Percentage of Population</i>
(1)	(2)
< 150 000	-
150 000–199 999	-
200 000–299 999	0,54
300 000–499 999	7,90
500 000–749 999	28,31
750 000–999 999	22,33
1 000 000–1 499 999	26,07
1 500 000+	14,85
<b>Jumlah/Total</b>	<b>100,00</b>

Sumber: Survei Sosial Ekonomi Nasional (SUSENAS) 2016, BPS  
 Source: *National Socio Economic Survey 2016, BPS*

**Tabel 11.2** **Persentase Penduduk Menurut Jenis Pengeluaran Dan Golongan Pengeluaran Perkapita Sebulan di Kabupaten Gunung Mas, 2016**  
*Percentage Populations by Expenditure Type and Monthly Expenditure per Capita Class in Gunung Mas Regency, 2016*

<b>Golongan Class</b>	<b>Bahan Makanan Food Material (%)</b>	<b>Bukan Makanan Non Food Material (%)</b>	<b>Jumlah Total (%)</b>
(1)	(2)	(3)	(4)
< 150 000	-	-	-
150 000–199 999	-	-	-
200 000–299 999	56,52	43,48	100,00
300 000–499 999	61,67	38,33	100,00
500 000–749 999	64,46	35,54	100,00
750 000–999 999	60,44	39,56	100,00
1 000 000–1 499 999	58,96	41,04	100,00
1 500 000+	48,69	51,31	100,00
<b>Jumlah/ Total</b>	<b>57,25</b>	<b>42,75</b>	<b>100,00</b>

Sumber: Survei Sosial Ekonomi Nasional (SUSENAS) 2016, BPS

Source: National Socio Economic Survey 2016, BPS

**Tabel 11.3 Rata-rata Pengeluaran Per Kapita Sebulan Menurut Jenis Pengeluaran di Kabupaten Gunung Mas, 2015-2017**  
*Average Monthly Expenditure per Capita by Comodity Group in Gunung Mas Regency, 2015-2017*

<b>Golongan</b> <i>Class</i>	<b>Makanan</b> <b>(Rp)</b> <i>Food (Rp)</i>	<b>Bukan</b> <b>Makanan (Rp)</b> <i>Non-Food (Rp)</i>	<b>Rata-Rata</b> <b>Pengeluaran (Rp)</b> <i>Average (Rp)</i>
(1)	(2)	(3)	(4)
2015	634 374	436 706	1 071 080
2016	585 910	437 497	1 023 407
2017	720 729	461 081	1 181 810

Sumber: Survei Sosial Ekonomi Nasional (SUSENAS) 2017, BPS  
 Source: National Socio Economic Survey 2017, BPS

**Tabel 11.4 Rata-rata Pengeluaran Per Kapita Sebulan Menurut Kelompok Barang dan Kuintil Pengeluaran di Kabupaten Gunung Mas, 2017**  
*Average of Monthly Expenditure per Capita by Groups and Expenditure Quintiles in Gunung Mas Regency, 2017*

<b>Kuintil Pengeluaran</b> <i>Expenditure Quintiles</i>	<b>Bahan Makanan (Rp)</b> <i>Foods (IDR)</i>	<b>Bukan Bahan Makanan</b> <i>Non Foods (IDR)</i>	<b>Rata-rata Pengeluaran (Rp)</b> <i>Expenditure Average (IDR)</i>
(1)	(2)	(3)	(4)
Kuintil 1/1 <sup>st</sup> Quintile	376 743	144 304	521 047
Kuintil 2/2 <sup>nd</sup> Quintile	529 168	245 278	774 446
Kuintil 3/3 <sup>rd</sup> Quintile	701 729	321 373	1 023 102
Kuintil 4/4 <sup>th</sup> Quintile	860 443	459 735	1 320 178
Kuintil 5/5 <sup>th</sup> Quintile	1 135 562	1 134 713	2 270 275

Sumber: Survei Sosial Ekonomi Nasional (SUSENAS) 2017, BPS  
 Source: National Socio Economic Survey 2017, BPS

**Tabel 11.5 Rata-rata Konsumsi Kalori dan Protein per Kapita Sehari menurut Kuintil Pengeluaran di Kabupaten Gunung Mas, 2017**

Table

*Calories and Protein Consumption Average per Capita a Day by Expenditure Quintiles in Gunung Mas Regency, 2017*

<b>Kuintil Pengeluaran</b> <i>Expenditure Quintiles</i>	<b>Rata-rata Konsumsi Kalori</b> <i>Calories Consumption Average</i> <b>(Kcal)</b>	<b>Rata-rata Konsumsi Protein</b> <i>Protein Consumption Average</i> <b>(Gram)</b>
(1)	(2)	(3)
Kuintil 1/1 <sup>st</sup> Quintile	1 590,37	45,12
Kuintil 2/2 <sup>nd</sup> Quintile	1 888,00	56,21
Kuintil 3/3 <sup>rd</sup> Quintile	2 169,52	64,70
Kuintil 4/4 <sup>th</sup> Quintile	2 313,79	73,21
Kuintil 5/5 <sup>th</sup> Quintile	2 488,11	82,57

Sumber: Survei Sosial Ekonomi Nasional (SUSENAS) 2017, BPS

Source: National Socio Economic Survey 2017, BPS

# 12 Pendapatan Regional *Regional Income*

## Tiga sektor penyumbang terbesar terhadap PDRB Kab. Gunung Mas 2017

*Three sector the largest contributor to GRDP of Gunung Mas Regency 2017*

Pertanian, Kehutanan, dan Perikanan  
*Agriculture, Forestry, and Fishing*

32,40%



Konstruksi  
*Construction*

12,14%



Pertambangan dan Penggalian  
*Mining and Quarrying*

11,81%





**PENJELASAN TEKNIS****TECHNICAL NOTES**

1. **Penghitungan statistik neraca nasional** mengikuti buku petunjuk yang diterbitkan oleh Perserikatan Bangsa Bangsa (PBB) dikenal sebagai Sistem Neraca Nasional (SNN). SNN adalah rekomendasi internasional tentang bagaimana menyusun ukuran aktivitas ekonomi yang sesuai dengan standar neraca baku yang didasarkan pada prinsip-prinsip ekonomi. Rekomendasi yang dimaksud dinyatakan dalam sekumpulan konsep, definisi, klasifikasi, dan aturan neraca yang disepakati secara internasional dalam mengukur indikator tertentu seperti Produk Domestik Regional Bruto (PDRB). Salah satu bentuk adaptasi pencatatan statistik nasional adalah melakukan perubahan tahun dasar PDRB Gunung Mas dari tahun 2000 ke 2010. Perubahan tahun dasar PDRB dilakukan seiring dengan mengadopsi rekomendasi PBB yang tertuang dalam Sistem Neraca Nasional 2008 (SNA 2008).
  2. **Produk Domestik Regional Bruto (PDRB)** pada tingkat regional (provinsi) menggambarkan kemampuan suatu wilayah untuk menciptakan nilai tambah pada
1. *The method used to estimate national accounts statistics is based on the standard guidelines formed by United Nation known as System of National Accounts (SNA). SNA is the internationally agreed standard set of recommendations on how to compile measures of economic activity in accordance with strict accounting conventions based on economic principles. The recommendations are expressed in term of a set of concepts, definitions, classifications and accounting rules that comprise the internationally agreed standard for measuring indicators such as Gross Regional Domestic Product (GRDP). One of the improvement in the national statistical system is to rebase GRDP form base year 2000 to 2010 in order to capture current economic condition. It is in line with the United Nations (UN) recommendation on 2008 SNA.*
  2. *Gross Regional Domestic Product (GRDP) at the regional level (provinces/regencies/municipalities ). To compile these statistics, two approaches have been used, i.e.*



## REGIONAL INCOME

suatu waktu tertentu. Untuk menyusun PDRB digunakan 2 pendekatan, yaitu lapangan usaha dan pengeluaran. Keduanya menyajikan komposisi data nilai tambah dirinci menurut sumber kegiatan ekonomi (lapangan usaha) dan menurut komponen penggunaannya. PDRB dari sisi lapangan usaha merupakan penjumlahan seluruh komponen nilai tambah bruto yang mampu diciptakan oleh sektor-sektor ekonomi atas berbagai aktivitas produksinya. Sedangkan dari sisi pengeluaran menjelaskan tentang penggunaan dari nilai tambah tersebut.

3. **PDRB menurut lapangan usaha** mengalami perubahan klasifikasi dari 9 lapangan usaha menjadi 17 lapangan usaha. PDRB menurut lapangan usaha dirinci menurut total nilai tambah dari seluruh sektor ekonomi yang mencakup lapangan usaha Pertanian, Kehutanan, dan Perikanan; Pertambangan dan Penggalian; Industri Pengolahan; Pengadaan Listrik dan Gas; Pengadaan Air, Pengelolaan Sampah, Limbah dan Daur Ulang; Konstruksi; Perdagangan Besar dan Eceran, Reparasi Mobil dan Sepeda Motor;

*“production approach” and “expenditure approach”. The first approach is to measure value added produced by various kinds of economic activities, while the second approach is to measure final uses of the country’s output. In other words, GRDP is the sum of total value added produced by all economic industries (activities) and the way of using it.*

3. *GRDP by industry classification changes from 9 sectors to 17 industries. GRDP by industry is classified by types of economic activities such as Agriculture, Forestry and Fishing; Mining and Quarrying; Manufacturing; Electricity and Gas; Water supply, Sewerage, Waste Management and Remediation Activities; Construction; Wholesale and Retail Trade; Repair of Motor Vehicles and Motorcycles; Transportation and Storage; Accommodation and Food Office Activities; Information and Communication; Financial and*

Transportasi dan Pergudangan; Penyediaan Akomodasi dan Makan Minum; Informasi dan Komunikasi; Jasa Keuangan dan Asuransi; Real Estat; Jasa Perusahaan; Administrasi Pemerintahan, Pertahanan dan Jaminan Sosial Wajib; Jasa Pendidikan; Jasa Kesehatan dan Kegiatan Sosial; dan Jasa lainnya.

*Insurance Activities; Real Estate Activities; Business Activities; Public Administration; Defence and Compulsory Social Security; Education; Human Health and Social Work Activities; and Other Offices Activities.*

4. **PRDB menurut pengeluaran** mengalami perubahan klasifikasi dimana pengeluaran konsumsi Lembaga Non Profit yang Melayani Rumah Tangga (LNPR) yang sebelumnya termasuk bagian dari pengeluaran konsumsi rumah tangga menjadi komponen terpisah. Sehingga klasifikasi PDB menurut pengeluaran dirinci menjadi 7 komponen yaitu komponen pengeluaran konsumsi rumah tangga, pengeluaran konsumsi LNPR, pengeluaran konsumsi pemerintah, pembentukan modal tetap bruto, perubahan inventori, ekspor barang dan jasa, dan impor barang dan jasa.

4. *GRDP by expenditure classification changes where consumption expenditure Non-profit Institutions Serving Households (NPISH) previously included as part of household consumption expenditure is taken out into separate component. So that, GDP by type of expenditures is classified into: household consumption expenditure, NPISH consumption expenditure, government consumption expenditure, gross fixed capital formation, changes in inventories, exports of goods and Offices, and imports of goods and Offices.*

5. **Pengeluaran konsumsi rumah tangga** mencakup berbagai pengeluaran konsumsi akhir rumah tangga atas barang dan jasa untuk memenuhi kebutuhan individu ataupun kelompok secara langsung.

5. *Household consumption expenditures consist of expenditures incurred by households, which are used for both individual or collective needs. Household consumptions are*

## REGIONAL INCOME

Pengeluaran rumah tangga di sini mencakup makanan dan minuman selain restoran; pakaian, alas kaki dan jasa perawatannya; perumahan dan perlengkapan rumah tangga; kesehatan dan pendidikan; transportasi dan komunikasi; restoran dan hotel serta lainnya.

6. **Pengeluaran Konsumsi Pemerintah** terdiri dari Pengeluaran Konsumsi Individu dan Pengeluaran Konsumsi Kolektif. Barang dan jasa individu merupakan barang dan jasa privat, dimana ciri-ciri barang privat adalah
- Scarcity, yaitu ada kelangkaan/keterbatasan dalam jumlah;
  - Excludable consumption, yaitu konsumsi suatu barang dapat dibatasi hanya pada mereka yang memenuhi persyaratan tertentu (biasanya harga);
  - Rivalrous competition, yaitu konsumsi oleh satu konsumen akan mengurangi atau menghilangkan kesempatan pihak lain untuk melakukan hal serupa. Contoh barang dan jasa yang dihasilkan pemerintah dan tergolong sebagai barang dan jasa individu adalah jasa pelayanan kesehatan pemerintah di rumah sakit/puskesmas dan jasa pendidikan di sekolah/universitas negeri. Sedangkan barang dan jasa kolektif ekuivalen dengan barang

*classified into food and beverages other than restaurants; clothing, footwear, and related maintenance Offices; housing and household equipment; health and education; transport and communication; restaurants and hotels; and others.*

6. *Government consumption expenditure consists of Individual Consumption Expenditure and Collective Consumption Expenditure. Individual goods and Offices are private goods and Offices, which the characteristics of private goods is a) Scarcity, that there is a scarcity/limited in number; b) Excludable consumption, the consumption of goods can be limited only to those who meet certain requirements (usually the price); c) Rivalrous competition, ie consumption by the consumer will reduce or eliminate the chance of another party to do so. Examples of goods and Offices produced by government and classified as goods and Offices of individuals is the government health Offices in hospitals/health centers and education Offices in schools/universities. Collective goods and Offices equivalent to public goods characterized by a)*

publik yang memiliki ciri a) Non rivalry, yaitu penggunaan satu konsumen terhadap suatu barang tidak mengurangi kesempatan konsumen lain untuk juga mengkonsumsi barang tersebut; b) Non excludable, yaitu apabila suatu barang publik tersedia, maka tidak ada yang dapat menghalangi siapapun untuk memperoleh manfaat dari barang tersebut atau dengan kata lain setiap orang memiliki akses ke barang tersebut. Contoh barang dan jasa yang dihasilkan pemerintah dan tergolong sebagai barang dan jasa kolektif adalah jasa pertahanan yang dilakukan TNI dan keamanan yang dilakukan kepolisian.

*Non-rivalry, namely the use of a consumer for an item does not reduce the chance of another consumer to also consume goods; b) Non-excludable, i.e. when a public good available, then nothing can hinder anyone to benefit from the goods or in other words everyone has access to the goods. Examples of goods and Offices produced by government and classified as collective goods and Offices is carried military defense Offices and the police's security.*

7. **Pembentukan Modal Tetap Bruto (PMTB)** mencakup pengadaan, pembuatan, dan pembelian barang modal. Barang modal dimaksud adalah barang-barang yang digunakan untuk proses produksi, tahan lama atau yang mempunyai umur pemakaian lebih dari satu tahun seperti bangunan, mesin-mesin dan alat angkutan. Termasuk pula di sini perbaikan besar (berat) yang sifatnya memperpanjang umur atau mengubah bentuk atau kapasitas barang modal tersebut. Pengeluaran barang modal untuk

7. *Gross Fixed Capital Formation (GFCF) includes procurement, manufacture, and the purchase of capital goods. Capital goods are goods which are used for the production process, durable or have a Office life of more than one year such as buildings, machinery, and transportation equipment. Including here: huge improvement that are to extend the life or changing the shape or the capacity of the capital goods. Capital expenditures for military purposes are also covered as GFCF. GFCF*

## REGIONAL INCOME

keperluan militer juga dicakup sebagai PMTB. Klasifikasi komponen PMTB dibagi menjadi 6 sub komponen yaitu Konstruksi; Mesin dan Peralatan; Kendaraan; Peralatan Lainnya; Cultivated Biological Resources (CBR) dan Produk Kekayaan Intelektual.

8. **Ekspor barang dan jasa** merupakan transaksi perdagangan barang dan jasa dari penduduk (residen) ke bukan penduduk (nonresiden). Impor barang dan jasa adalah transaksi perdagangan dari bukan penduduk ke penduduk. Ekspor atau impor barang terjadi pada saat terjadi perubahan hak kepemilikan barang antara penduduk dengan bukan penduduk (dengan atau tanpa perpindahan fisik barang tersebut). Pada PDB dengan tahun dasar 2010, ekspor dan impor barang dirinci menjadi nonmigas dan migas.
9. **Produk Domestik Bruto maupun agregat** turunannya disajikan dalam 2 (dua) versi penilaian, yaitu atas dasar "harga berlaku" dan atas dasar "harga konstan". Disebut sebagai harga berlaku karena seluruh agregat dinilai dengan menggunakan harga pada tahun berjalan, sedangkan harga konstan

*component are classified into six sub-components: Construction; Machinery and Equipment; vehicle; Other equipment; Cultivated Biological Resources (CBR) and Intellectual Property Product.*

8. *Exports of goods and Offices consist of transactions of goods and Offices from residents to non-residents. Imports of goods and Offices consist of transaction of goods and Offices from non-residents to residents. Exports and imports of goods occur when there are changes in ownership of goods between residents and non-residents (with or without physical movements of goods across frontiers). On the GDP at 2010 basic year, exports and imports of goods specified into non oil and gas and oil and gas.*
9. *GDP and its aggregations are presented in two forms: at current market prices and at constant base year market prices. In presenting current market prices, all aggregates are valued at current market prices, while base year constant market prices are shown by valuing all aggregates at fixed*

penilaiannya didasarkan kepada harga satu tahun dasar tertentu, dalam publikasi ini digunakan harga tahun 2010.

*base year prices. Year of 2010 is used as the base year in this publication.*

10. **Laju pertumbuhan Produk Domestik Bruto** diperoleh dari perhitungan PDB atas dasar harga konstan. Diperoleh dengan cara mengurangi nilai PDB pada tahun ke-n terhadap nilai pada tahun ke n-1 (tahun sebelumnya), dibagi dengan nilai pada tahun ke n-1, dikalikan dengan 100 persen. Laju pertumbuhan menunjukkan perkembangan agregat pendapatan dari satu waktu tertentu terhadap waktu sebelumnya.

10. **Growth rate of Gross Domestic Product** is derived from GDP at constant market prices. It is obtained by subtracting the value of GDP year n with the value of GDP year n-1, divided by the value of GDP year n-1 then multiplied by 100 percent. The growth rate of GDP explains the income growth during the given period.

<b>ULASAN</b>	<b>DESCRIPTION</b>
<p>Pada tahun 2017, perekonomian Kabupaten Gunung Mas pada mengalami pertumbuhan sebesar 6,93 persen. Angka tersebut mengalami perlambatan jika dibandingkan dengan angka pertumbuhan ekonomi Kabupaten Gunung Mas pada tahun 2016 yang mencapai sebesar 7,00 persen.</p>	<p><i>In 2017, The economy of Kabupaten Gunung Mas has been growth about 6,93 percent. In Gunung Mas, that growth has slower than the growth of economy in 2016 which has reached about 7,00 percent.</i></p>
<p>Produk Domestik Regional Bruto (PDRB) atas dasar harga berlaku tahun 2017 bernilai sebesar 4 709 762,0 juta rupiah, sedangkan nilai angka PDRB atas dasar harga konstan (tahun dasar 2010=100) sebesar 3 064 820,2 juta rupiah.</p>	<p><i>Gross Regional Domestic Product (GRDP) at current prices in 2017 are about 4 709 762,0 million rupiahs, but Gross Regional Domestic Product at constant prices (base year 2010=1000) are 3 064 820,2 million rupiahs.</i></p>
<p>Perbedaan nilai PDRB atas dasar harga berlaku dengan nilai PDRB atas dasar harga konstan yang terlihat semakin besar dari tahun ke tahun, maka hal tersebut menandakan bahwa angka inflasi sejak tahun 2010 sampai sekarang ternyata semakin tinggi pula.</p>	<p><i>The differences of GRDP values at current prices with GRDP at constant prices that looks larger from year to year, so that can describe that inflation rate since 2010 until now is also higher.</i></p>
<p>Ditinjau dari tiap sektor, ternyata sektor pertanian masih menjadi tumpuan utama pembangunan ekonomi Gunung Mas. Jika dibandingkan dengan sektor lainnya, sektor pertanian berkontribusi sebesar 32,40 persen. Tingginya angka tersebut disebabkan oleh kontribusi subsektor tanaman perkebunan yang</p>	<p><i>Based on every sector, agriculture sector that still be main sector of economy government in Gunung Mas. If it was be compared with other sectors, agriculture sector has contribution about 32,40 percent. Highness of that sector is caused of the contribution of estate</i></p>

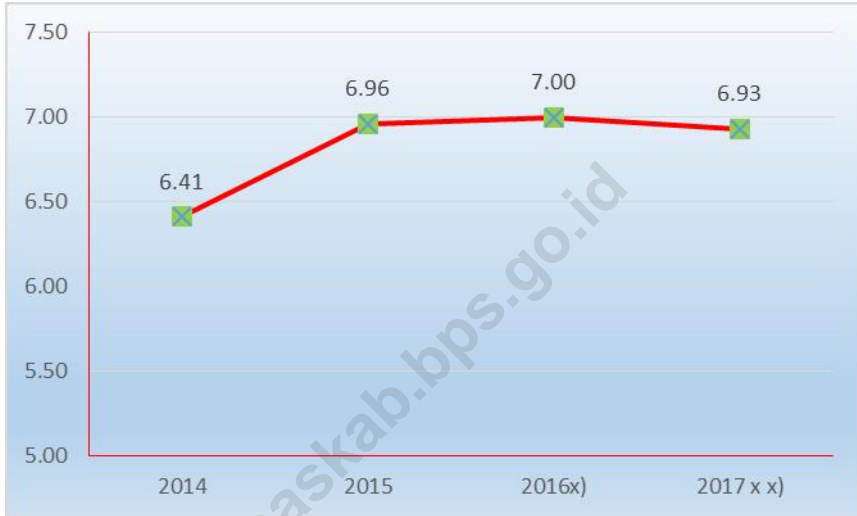
mencapai 11,81 persen. Secara keseluruhan, sumber daya alam masih sangat berkontribusi terhadap kelanjutan pembangunan ekonomi Kabupaten Gunung Mas.

*subsectors which has reached about 11,81 percent. Until now, natural resources still very contribute for economy development of Gunung Mas Regency.*

<https://gumaskab.bps.go.id>



**Gambar 21** Pertumbuhan Produk Domestik Regional Bruto Kabupaten Gunung Mas (Juta Rupiah), 2014 - 2017  
*Picture* **Gross Regional Domestic Product Growth of Gunung Mas Regency (Millions Rupiah), 2014 – 2017**



\*) Angka Sementara / Preliminary Figures

\*\*) Angka Sangat Sementara / Very Preliminary Figures

Sumber: Diolah dari Hasil Sensus, Survei, dan Berbagai Sumber Lainnya  
Source: Based on Census, Surveys, and Other Sources

**Tabel 12.1 PDRB Atas Dasar Harga Berlaku Menurut Lapangan Usaha (Juta Rupiah) Kabupaten Gunung Mas, 2015-2017**  
*GRDP at Current Prices by Industrial Origin (Million Rupiahs) Gunung Mas Regency, 2015-2017*

Lapangan Usaha <i>Industry</i>	2015	2016 <sup>x</sup>	2017 <sup>xx</sup>
(1)	(2)	(3)	(4)
Pertanian, Kehutanan, dan Perikanan	1 258 238,3	1 376 093,1	1 526 094,1
Pertambangan dan Penggalian	466 675,4	510 213,9	556 153,4
Industri Pengolahan	335 529,3	382 747,6	414 332,0
Pengadaan Listrik dan Gas	735,1	836,9	931,6
Pengadaan Air, Pengelolaan Sampah, Limbah dan Daur Ulang	1 757,8	2 189,9	2 279,9
Konstruksi	436 524,3	500 728,9	571 728,9
Perdagangan Besar dan Eceran; Reparasi Mobil dan Sepeda Motor	334 882,5	384 323,2	437 723,7
Transportasi dan Pergudangan	63 393,1	70 842,3	79 662,2
Penyediaan Akomodasi dan Makan Minum	64 501,0	75 512,1	83 118,5
Informasi dan Komunikasi	45 556,4	48 964,1	50 901,8
Jasa Keuangan dan Asuransi	21 966,1	23 352,1	24 953,3
Real Estate	103 392,2	118 847,1	132 311,5
Jasa Perusahaan	1 887,8	2 114,7	2 257,5
Administrasi Pemerintahan, Pertahanan dan Jaminan Sosial Wajib	230 050,5	267 539,5	304 321,7
Jasa Pendidikan	282 803,5	320 049,8	357 427,1
Jasa Kesehatan dan Kegiatan Sosial	117 834,5	134 891,2	151 070,9
Jasa lainnya	11 697,4	13 018,4	14 494,1
<b>PRODUK DOMESTIK REGIONAL BRUTO</b> <i>Gross Regional Domestic Product</i>	<b>3 777 425,2</b>	<b>4 232 264,6</b>	<b>4 709 762,0</b>

<sup>x</sup>) Angka Sementara / *Preliminary Figures*

<sup>xx</sup>) Angka Sangat Sementara / *Very Preliminary Figures*

Sumber: Diolah dari Hasil Sensus, Survei, dan Berbagai Sumber Lainnya

Source: Based on Census, Surveys, and Other Sources

REGIONAL INCOME

**Tabel 12.2 PDRB Atas Dasar Harga Konstan Menurut Lapangan Usaha (Juta Rupiah) Kabupaten Gunung Mas, 2015-2017**

*GRDP at Constant Prices by Industrial Origin (Million Rupiahs)  
Gunung Mas Regency, 2015-2017*

Lapangan Usaha <i>Industry</i>	2015	2016 <sup>x</sup>	2017 <sup>xx</sup>
(1)	(2)	(3)	(4)
Pertanian, Kehutanan, dan Perikanan	920 619,7	975 496,2	1 050 096,6
Pertambangan dan Penggalian	279 863,4	305 182,2	328 465,3
Industri Pengolahan	250 389,3	267 182,2	278 102,8
Pengadaan Listrik dan Gas	469,1	517,0	550,1
Pengadaan Air, Pengelolaan Sampah, Limbah dan Daur Ulang	1 304,9	1 479,7	1 401,8
Konstruksi	303 787,9	331 704,8	360 101,2
Perdagangan Besar dan Eceran; Reparasi Mobil dan Sepeda Motor	247 660,8	267 006,8	288 658,2
Transportasi dan Pergudangan	43 883,3	46 896,5	50 035,0
Penyediaan Akomodasi dan Makan Minum	45 891,0	49 329,1	52 080,0
Informasi dan Komunikasi	41 603,9	42 667,7	43 789,0
Jasa Keuangan dan Asuransi	16 868,8	17 325,0	17 861,1
Real Estate	70 707,4	75 790,8	79 616,1
Jasa Perusahaan	1 302,3	1 363,0	1 423,8
Administrasi Pemerintahan, Pertahanan dan Jaminan Sosial Wajib	166 285,9	180 927,3	193 579,7
Jasa Pendidikan	196 563,5	206 670,9	217 398,8
Jasa Kesehatan dan Kegiatan Sosial	82 967,3	87 560,8	92 232,6
Jasa lainnya	8 547,7	9 086,0	9 428,3
<b>PRODUK DOMESTIK REGIONAL BRUTO</b> <i>Gross Regional Domestic Product</i>	<b>2 678 716,1</b>	<b>2 866 186,0</b>	<b>3 064 820,2</b>

<sup>x</sup>) Angka Sementara / *Preliminary Figures*

<sup>xx</sup>) Angka Sangat Sementara / *Very Preliminary Figures*

Sumber: Diolah dari Hasil Sensus, Survei, dan Berbagai Sumber Lainnya

Source: Based on Census, Surveys, and Other Sources

**Tabel 12.3 Distribusi PDRB Atas Dasar Harga Berlaku Menurut Lapangan Usaha Kabupaten Gunung Mas (%), 2015-2017**  
*Distribution of GDRP at Current Prices by Industrial Origin Gunung Mas Ragency (%), 2015-2017*

Lapangan Usaha <i>Industry</i>	2015	2016 <sup>x</sup>	2017 <sup>xx</sup>
(1)	(2)	(3)	(4)
Pertanian, Kehutanan, dan Perikanan	33,31	32,51	32,40
Pertambangan dan Penggalian	12,35	12,06	11,81
Industri Pengolahan	8,88	9,04	8,80
Pengadaan Listrik dan Gas	0,02	0,02	0,02
Pengadaan Air, Pengelolaan Sampah, Limbah dan Daur Ulang	0,05	0,05	0,05
Konstruksi	11,56	11,83	12,14
Perdagangan Besar dan Eceran; Reparasi Mobil dan Sepeda Motor	8,87	9,08	9,29
Transportasi dan Pergudangan	1,68	1,67	1,69
Penyediaan Akomodasi dan Makan Minum	1,71	1,78	1,76
Informasi dan Komunikasi	1,21	1,16	1,08
Jasa Keuangan dan Asuransi	0,58	0,55	0,53
Real Estate	2,74	2,81	2,81
Jasa Perusahaan	0,05	0,05	0,05
Administrasi Pemerintahan, Pertahanan dan Jaminan Sosial Wajib	6,09	6,32	6,46
Jasa Pendidikan	7,49	7,56	7,59
Jasa Kesehatan dan Kegiatan Sosial	3,12	3,19	3,21
Jasa lainnya	0,31	0,31	0,31
<b>PRODUK DOMESTIK REGIONAL BRUTO</b> <i>Gross Regional Domestic Product</i>	<b>100,00</b>	<b>100,00</b>	<b>100,00</b>

<sup>x</sup>) Angka Sementara / *Preliminary Figures*

<sup>xx</sup>) Angka Sangat Sementara / *Very Preliminary Figures*

Sumber: Diolah dari Hasil Sensus, Survei, dan Berbagai Sumber Lainnya

Source: *Based on Census, Surveys, and Other Sources*

REGIONAL INCOME

**12.4 Pertumbuhan PDRB Atas Dasar Harga Berlaku Menurut Lapangan Usaha (%) Kabupaten Gunung Mas, 2015-2017**

**Tabel**

*Table*

*Growth of GRDP at Current Prices by Industrial Origin (%) Gunung Mas Regency, 2015-2017*

<b>Lapangan Usaha</b> <i>Industry</i>	<b>2015</b>	<b>2016<sup>x</sup></b>	<b>2017<sup>xx</sup></b>
(1)	(2)	(3)	(4)
Pertanian, Kehutanan, dan Perikanan	6,33	5,96	7,65
Pertambangan dan Penggalian	1,79	9,05	7,63
Industri Pengolahan	5,67	6,71	4,09
Pengadaan Listrik dan Gas	11,37	10,20	6,40
Pengadaan Air, Pengelolaan Sampah, Limbah dan Daur Ulang	8,56	13,39	-5,26
Konstruksi	9,64	9,19	8,56
Perdagangan Besar dan Eceran; Reparasi Mobil dan Sepeda Motor	8,65	7,81	8,11
Transportasi dan Pergudangan	7,70	6,87	6,69
Penyediaan Akomodasi dan Makan Minum	7,23	7,49	5,58
Informasi dan Komunikasi	2,69	2,56	2,63
Jasa Keuangan dan Asuransi	2,06	2,70	3,09
Real Estate	8,22	7,19	5,05
Jasa Perusahaan	6,40	4,66	4,46
Administrasi Pemerintahan, Pertahanan dan Jaminan Sosial Wajib	12,51	8,80	6,99
Jasa Pendidikan	8,70	5,14	5,19
Jasa Kesehatan dan Kegiatan Sosial	8,60	5,54	5,34
Jasa lainnya	7,52	6,30	3,77
<b>PRODUK DOMESTIK REGIONAL BRUTO</b> <i>Gross Regional Domestic Product</i>	<b>6,96</b>	<b>7,00</b>	<b>6,93</b>

<sup>x</sup>) Angka Sementara / *Preliminary Figures*

<sup>xx</sup>) Angka Sangat Sementara / *Very Preliminary Figures*

Sumber: Diolah dari Hasil Sensus, Survei, dan Berbagai Sumber Lainnya

Source: *Based on Census, Surveys, and Other Sources*

**Tabel 12.5** **Produk Domestik Regional Bruto Menurut Lapangan Usaha Kabupaten Gunung Mas (Juta Rupiah), 2011 - 2017**  
*Gross Regional Domestic Product by Industrial Origin of Gunung Mas Regency (Millions Rupiah), 2011 – 2017*

Tahun Year	Harga Berlaku Current Price	Harga Konstan Constant Price	Pertumbuhan Nyata (%) Real Growth (%)
( 1 )	( 2 )	( 3 )	( 4 )
2011	2 272 733,9	2 072 078,5	6,57
2012	2 590 120,2	2 202 328,7	6,29
2013	2 982 610,5	2 353 541,9	6,87
2014	3 378 383,2	2 504 469,5	6,41
2015	3 777 425,2	2 678 716,1	6,96
2016 <sup>x)</sup>	4 232 264,6	2 866 186,0	7,00
2017 <sup>**)</sup>	4 709 762,0	3 064 820,2	6,93

<sup>x)</sup> Angka Sementara / *Preliminary Figures*

<sup>\*\*)</sup> Angka Sangat Sementara / *Very Preliminary Figures*

Sumber: Diolah dari Hasil Sensus, Survei, dan Berbagai Sumber Lainnya

Source: *Based on Census, Surveys, and Other Sources*

REGIONAL INCOME

**Tabel 12.6 PDRB Atas Dasar Harga Berlaku Menurut Pengeluaran (Juta Rupiah) Kabupaten Gunung Mas, 2015-2017**  
*Table GRDP at Current Prices by Expenditure (Million Rupiahs) Gunung Mas Regency, 2015-2017*

<b>Jenis Pengeluaran</b> <i>Expenditure Type</i>	<b>2015</b>	<b>2016<sup>x</sup></b>	<b>2017<sup>**</sup></b>
(1)	(2)	(3)	(4)
Pengeluaran Konsumsi Rumah Tangga <i>Household Consumption Expenditure</i>	2 099 540,7	2 335 132,7	2 593 236,4
Pengeluaran Konsumsi LNPRT <i>Consumption Expenditure of Non-Profit Household Institution</i>	73 059,1	80 537,3	86 336,3
Pengeluaran Konsumsi Pemerintah <i>Government Consumption Expenditures</i>	661 876,4	694 844,0	750 566,0
Pembentukan Modal Tetap Bruto <i>Gross Fixed Capital Formation</i>	2 193 321,1	2 429 762,3	2 682 530,3
Perubahan Inventori <i>Inventory changes</i>	92 758,1	82 405,9	103 140,4
Ekspor Barang dan Jasa <i>Goods and Services Export</i>	2 137 431,0	2 444 377,9	2 655 753,1
Dikurangi Impor Barang dan Jasa <i>Less Imported Goods and Services</i>	3 480 561,2	3 834 795,4	4 161 800,5
<b>Produk Domestik Regional Bruto</b> <b>Gross Regional Domestic Product</b>	<b>3 777 425,2</b>	<b>4 232 264,6</b>	<b>4 709 762,0</b>

<sup>x</sup>) Angka Sementara / *Preliminary Figures*

<sup>\*\*</sup>) Angka Sangat Sementara / *Very Preliminary Figures*

Sumber: Diolah dari Hasil Sensus, Survei, dan Berbagai Sumber Lainnya  
 Source: *Based on Census, Surveys, and Other Sources*

**Tabel 12.7 PDRB Atas Dasar Harga Konstan Menurut Pengeluaran (Juta Rupiah) Kabupaten Gunung Mas, 2015-2017**  
*GRDP at Constant Prices by Expenditure (Million Rupiahs) Gunung Mas Regency, 2015-2017*

<b>Jenis Pengeluaran</b> <i>Expenditure Type</i>	<b>2015</b>	<b>2016<sup>x</sup></b>	<b>2017<sup>xx</sup></b>
(1)	(2)	(3)	(4)
Pengeluaran Konsumsi Rumah Tangga <i>Household Consumption Expenditure</i>	1 563 267,3	1 640 032,5	1 721 149,4
Pengeluaran Konsumsi LNPRT <i>Consumption Expenditure of Non-Profit Household Institution</i>	54 811,5	57 896,8	60 725,8
Pengeluaran Konsumsi Pemerintah <i>Government Consumption Expenditures</i>	484 501,5	490 068,5	516 990,5
Pembentukan Modal Tetap Bruto <i>Gross Fixed Capital Formation</i>	1 524 519,1	1 650 367,1	1 746 283,5
Perubahan Inventori <i>Inventory changes</i>	32 215,9	30 511,1	37 359,1
Ekspor Barang dan Jasa <i>Goods and Services Export</i>	1 822 540,7	1 981 229,7	2 109 722,7
Dikurangi Impor Barang dan Jasa <i>Less Imported Goods and Services</i>	2 803 139,8	2 983 919,8	3 127 410,8
<b>Produk Domestik Regional Bruto</b> <i>Gross Regional Domestic Product</i>	<b>2 678 716,1</b>	<b>2 866 186,0</b>	<b>3 064 820,2</b>

<sup>x</sup>) Angka Sementara / *Preliminary Figures*

<sup>xx</sup>) Angka Sangat Sementara / *Very Preliminary Figures*

Sumber: Diolah dari Hasil Sensus, Survei, dan Berbagai Sumber Lainnya

Source: *Based on Census, Surveys, and Other Sources*



**Tabel 12.8** Distribusi PDRB Atas Dasar Harga Berlaku Menurut Pengeluaran Kabupaten Gunung Mas (%), 2015-2017  
*Distribution of GDRP at Current Prices by Expenditure Gunung Mas Ragency (%), 2015-2017*

Jenis Pengeluaran <i>Expenditure Type</i>	2015	2016 <sup>x</sup>	2017 <sup>xx</sup>
(1)	(2)	(3)	(4)
Pengeluaran Konsumsi Rumah Tangga <i>Household Consumption Expenditure</i>	55,58	55,17	55,06
Pengeluaran Konsumsi LNPRT <i>Consumption Expenditure of Non-Profit Household Institution</i>	1,93	1,90	1,83
Pengeluaran Konsumsi Pemerintah <i>Government Consumption Expenditures</i>	17,52	16,42	15,94
Pembentukan Modal Tetap Bruto <i>Gross Fixed Capital Formation</i>	58,06	57,41	56,96
Perubahan Inventori <i>Inventory changes</i>	2,46	1,95	2,19
Ekspor Barang dan Jasa <i>Goods and Services Export</i>	56,58	57,76	56,39
Dikurangi Impor Barang dan Jasa <i>Less Imported Goods and Services</i>	92,14	90,61	88,37
<b>Produk Domestik Regional Bruto <i>Gross Regional Domestic Product</i></b>	<b>100,00</b>	<b>100,00</b>	<b>100,00</b>

<sup>x</sup>) Angka Sementara / *Preliminary Figures*

<sup>xx</sup>) Angka Sangat Sementara / *Very Preliminary Figures*

Sumber: Diolah dari Hasil Sensus, Survei, dan Berbagai Sumber Lainnya  
*Source: Based on Census, Surveys, and Other Sources*

**Tabel 12.9** **Pertumbuhan PDRB Atas Dasar Harga Berlaku Menurut Pengeluaran (%) Kabupaten Gunung Mas, 2015-2017**  
*Growth of GRDP at Current Prices by Expenditure (%) Gunung Mas Regency, 2015-2017*

<b>Jenis Pengeluaran</b> <i>Expenditure Type</i>	<b>2015</b>	<b>2016<sup>x</sup></b>	<b>2017<sup>xx</sup></b>
(1)	(2)	(3)	(4)
Pengeluaran Konsumsi Rumah Tangga <i>Household Consumption Expenditure</i>	3,61	4,91	4,95
Pengeluaran Konsumsi LNPRT <i>Consumption Expenditure of Non-Profit Household Institution</i>	6,49	5,63	4,89
Pengeluaran Konsumsi Pemerintah <i>Government Consumption Expenditures</i>	14,05	1,15	5,49
Pembentukan Modal Tetap Bruto <i>Gross Fixed Capital Formation</i>	7,27	8,25	5,81
Perubahan Inventori <i>Inventory changes</i>	-	-	-
Ekspor Barang dan Jasa <i>Goods and Services Export</i>	8,35	8,71	6,49
Dikurangi Impor Barang dan Jasa <i>Less Imported Goods and Services</i>	6,78	6,45	4,81
<b>Produk Domestik Regional Bruto</b> <i>Gross Regional Domestic Product</i>	<b>6,96</b>	<b>7,00</b>	<b>6,93</b>

<sup>x)</sup> Angka Sementara / *Preliminary Figures*

<sup>xx)</sup> Angka Sangat Sementara / *Very Preliminary Figures*

Sumber: Diolah dari Hasil Sensus, Survei, dan Berbagai Sumber Lainnya  
 Source: *Based on Census, Surveys, and Other Sources*



# 13

## Perbandingan Antar-kabupaten/kota *Regional Comparison*



### Indeks Pembangunan Manusia Kab. Gunung Mas 2017

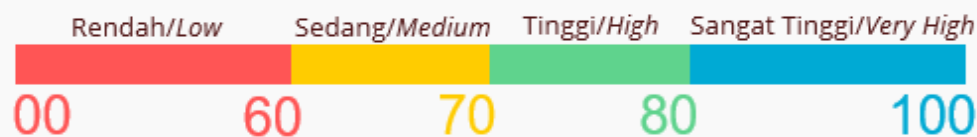
*Human Development Index  
of Gunung Mas Regency 2017*

# 69,95

meningkat 0,22 dari IPM 2016  
*increased 0.22 of IPM 2016*

Indeks Pembangunan Manusia (IPM) adalah indeks yang mengukur pembangunan manusia dari tiga aspek dasar, yaitu 1) Umur panjang dan hidup sehat, 2) Pengetahuan, dan 3) Standar hidup layak. IPM merupakan indikator penting untuk mengukur keberhasilan dalam upaya membangun kualitas hidup manusia (masyarakat/penduduk).

*The Human Development Index (HDI) is an index that measures human development from three basic aspects, namely 1) Long life and healthy living, 2) Knowledge, and 3) Standards worth living. HDI is an important indicator to measure success in an effort build the quality of human life (community / population).*



Kab. Kapuas  
Kab. Barito Selatan  
Kab. Barito Utara  
Kab. Sukamara  
Kab. Lamandau  
Kab. Seruyan  
Kab. Katingan  
Kab. Pulang Pisau  
Kab. Gunung Mas  
Kab. Murung Raya

Kab. Kotawaringin Barat  
Kab. Kotawaringin Timur  
Kab. Barito Timur  
Kota Palangkaraya



**PENJELASAN TEKNIS**

**TECHNICAL NOTES**

1. **Provinsi Kalimantan Tengah** terdiri dari 14 kabupaten/kota, yaitu:
- Kotawaringin Barat
  - Kotawaringin Timur
  - Kapuas
  - Barito Selatan
  - Barito Utara
  - Sukamara
  - Lamandau
  - Seruyan
  - Katingan
  - Gunung Mas
  - Pulang Pisau
  - Barito Timur
  - Murung Raya
  - Palangka Raya

2. **Keterbandingan kondisi sosial-ekonomi** antar wilayah diperlukan untuk mengetahui potensi unggulan antara satu wilayah dengan yang lainnya, untuk pembangunan yang efektif, efisien, dan merata.

1. **Central Kalimantan Province** consists of 14 *regencies/municipalities, namely:*
- *Kotawaringin Barat*
  - *Kotawaringin Timur*
  - *Kapuas*
  - *Barito Selatan*
  - *Barito Utara*
  - *Sukamara*
  - *Lamandau*
  - *Seruyan*
  - *Katingan*
  - *Gunung Mas*
  - *Pulang Pisau*
  - *Barito Timur*
  - *Murung Raya*
  - *Palangka Raya*

2. **Comparability of socio-economic conditions** between regions is needed to know the superior potential of one region with another, for effective, efficient and equitable development.
-

ULASAN	DESCRIPTION
<p>Provinsi Kalimantan Tengah merupakan provinsi dengan luas wilayah terbesar kedua setelah Provinsi Papua. Persentase luas Provinsi Kalimantan Tengah terhadap luas Indonesia sebesar 8,02 persen. Kalimantan tengah terbagi dalam 13 kabupaten dan 1 kota madya. Secara keseluruhan jumlah penduduk di Provinsi Kalimantan Tengah sebesar 2 605 274 jiwa atau mengalami pertambahan sebesar 2,31 persen sejak tahun 2010. Kabupaten dengan jumlah penduduk terbanyak berada di Kabupaten Kotawaringin Timur yaitu sebesar 17% dari total keseluruhan penduduk Kalimantan Tengah.</p>	<p><i>Kalimantan Tengah Province is the province with the second largest area after Papua Province. The percentage area of Kalimantan Tengah Province is 8.02 percent for the total area of Indonesia. Kalimantan Tengah Province is divided into 13 districts and one municipality. The number of population in Kalimantan Tengah Province amounted to 2 605 274 or increased 2,31 percent since 2010. The highest number of population in Kabupaten Kotawaringin Timur is 17% of the total population of Kalimantan Tengah.</i></p>
<p>Dalam bidang ekonomi, pada tahun 2017 tercatat bahwa PDRB Provinsi Kalimantan Tengah mengalami laju pertumbuhan sebesar 6,36 persen atau mengalami perlambatan sebesar 0,65 persen dibanding tahun sebelumnya.</p>	<p><i>In the economic field, in 2016 it was noted that GRDP of Kalimantan Tengah Province experienced a growth rate of 6,36 percent or 0,65 percent slowdown over the previous year.</i></p>
<p>Provinsi Kalimantan Tengah memiliki dua kota inflasi yaitu Sampit dan Palangka Raya. Dilihat dari series data yang ada pada periode 2012 – 2017 terlihat adanya kecenderungan laju</p>	<p><i>Central Kalimantan province has two inflation cities in Sampit and Palangka Raya. Judging from the data series that collected in the period 2012-2017 seen the tendency of inflation rate is getting</i></p>

inflasi yang semakin kecil. Laju inflasi di Sampit pada tahun 2017 sebesar 3,11 sedangkan Palangka Raya sebesar 3,29.

*smaller. The inflation rate in Sampit in 2017 is 3,11, while Palangka Raya is 3,29.*

Jumlah penduduk miskin di Provinsi Kalimantan Tengah sebanyak 139,16 ribu jiwa dengan jumlah terbesarnya ada di kabupaten Kotawaringin Timur yaitu 27,70 juta jiwa. Jumlah penduduk miskin Provinsi Kalimantan Tengah tahun 2017 mengalami penurunan dari tahun sebelumnya yaitu 143,49 juta jiwa. Sedangkan untuk gini ratio terbesar ada di kabupaten Kotawaringin Timur yaitu sebesar 0,349 yang berarti bahwa ketimpangan pendapatan antar kelompok pendapatan. Nilai 0,349 ini masih tergolong dalam angka ketimpangan yang rendah ( batas 0,4 ).

*The number of poor people in Kalimantan Tengah Province is 139,16 thousand people with the largest number in Kotawaringin Timur Regency which is 27,70 million people. The number of poor people in Kalimantan Tengah Province in 2017 fell from 143,49 million in the previous year. While for the largest gini ratio is in Kotawaringin Timur Regency that is 0,349 which means that income inequality between income groups. This value is still relatively low inequality (limit of 0.4).*

Indeks Pembangunan Manusia/IPM Provinsi Kalimantan Tengah pada tahun 2017 sebesar 69,79 atau meningkat 0,66 poin dibandingkan dengan tahun sebelumnya. Kabupaten/Kota dengan IPM tertinggi adalah Kota Palangka Raya yaitu sebesar 79,69 sedangkan terendah adalah Kabupaten Seruyan sebesar 66,14.

*Human Development Index/HDI of Kalimantan Tengah Province in 2017 was 69,79 or increased by 0,66 points compared to the previous year. Regency/Municipality with the highest HDI is the City of Palangkaraya that is equal to 79,69 while the lowest is Seruyan District of 66,14.*

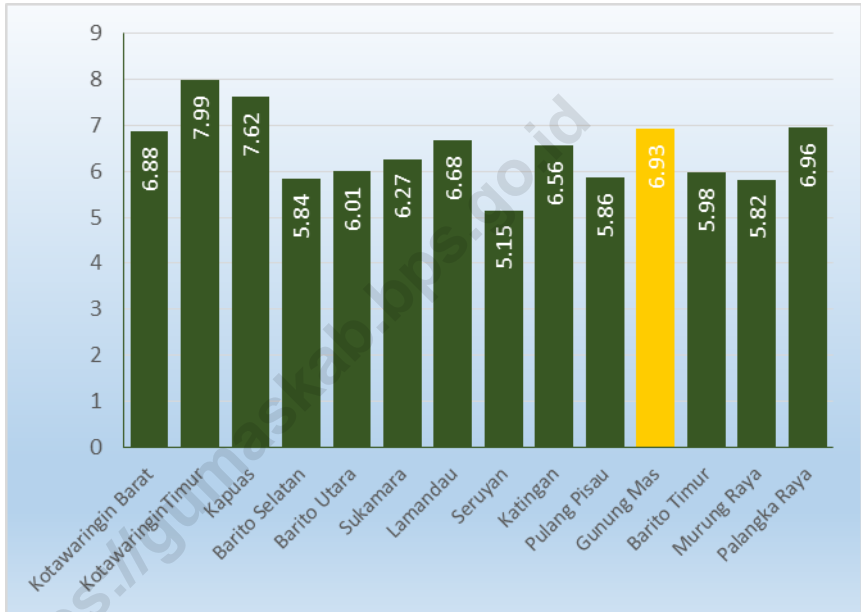




**Gambar 22** Perbandingan Pertumbuhan Produk Domestik Regional Bruto antar Kabupaten/Kota di Provinsi Kalimantan Tengah (Juta Rupiah), 2017

Picture

*Comparison of Gross Regional Domestic Product Growth between Regency/Municipality in Kalimantan Tengah Province (Millions Rupiah), 2017*



Sumber: Diolah dari Hasil Sensus, Survei, dan Berbagai Sumber Lainnya  
 Source: Based on Census, Surveys, and Other Sources

**Tabel 13.1 Luas Wilayah dan Ibukota Menurut Kabupaten/Kota se-Provinsi Kalimantan Tengah, 2017**  
*Area and Capital City by Regency/Municipality in Kalimantan Tengah Province, 2017*

<b>Kabupaten/Kota</b> <i>Regency/Municipality</i>	<b>Luas Wilayah</b> <i>Area</i>	<b>Ibukota</b> <i>Capital City</i>
(1)	(2)	(3)
1. Kotawaringin Barat	10 759,00	Pangkalan Bun
2. Kotawaringin Timur	16 796,00	Sampit
3. Kapuas	14 999,00	Kuala Kapuas
4. Barito Selatan	8 830,00	Buntok
5. Barito Utara	8 300,00	Muara Teweh
6. Sukamara	3 827,00	Sukamara
7. Lamandau	6 414,00	Nanga Bulik
8. Seruyan	16 404,00	Kuala Pembuang
9. Katingan	17 500,00	Kasongan
10. Pulang Pisau	8 997,00	Pulang Pisau
<b>11. Gunung Mas</b>	<b>10 805,00</b>	<b>Kuala Kurun</b>
12. Barito Timur	3 834,00	Tamiyang Layang
13. Murung Raya	23 700,00	Puruk Cahu
14. Palangka Raya	2 399,50	Palangka Raya
<b>Kalimantan Tengah</b>	<b>153 564,50</b>	

Sumber: Peraturan Menteri Dalam Negeri RI No. 137 Tahun 2017

Source: Regulation of the Minister of Home Affairs RI Number 137 in 2017

**Tabel 13.2** Jumlah Penduduk Menurut Kabupaten/Kota se-Provinsi Kalimantan Tengah, 2013–2017  
*Population by Regency/Municipality in Kalimantan Tengah Province, 2013–2017*

Kabupaten/Kota Regency/Municipality	2013	2014	2015	2016	2017
(1)	(2)	(3)	(4)	(5)	(6)
1. Kotawaringin Barat	261 240	269 629	278 141	286 714	295 349
2. Kotawaringin Timur	405 738	416 151	426 176	436 276	446 094
3. Kapuas	341 558	344 955	348 049	351 043	353 844
4. Barito Selatan	129 219	130 609	131 987	133 304	134 543
5. Barito Utara	125 433	126 494	127 479	128 400	129 287
6. Sukamara	51 108	53 190	55 321	57 504	59 775
7. Lamandau	69 704	71 798	73 975	76 160	78 341
8. Seruyan	160 576	167 621	174 859	182 307	189 975
9. Katingan	155 082	157 654	160 305	162 837	165 306
10. Pulang Pisau	123 278	124 015	124 845	125 484	126 181
<b>11. Gunung Mas</b>	<b>104 936</b>	<b>107 467</b>	<b>109 947</b>	<b>112 484</b>	<b>115 054</b>
12. Barito Timur	107 316	110 446	113 696	116 946	120 254
13. Murung Raya	105 091	107 724	110 390	112 976	115 604
14. Palangka Raya	244 454	252 105	259 865	267 757	275 667
<b>Kalimantan Tengah</b>	<b>2 384 733</b>	<b>2 439 858</b>	<b>2 495 035</b>	<b>2 550 192</b>	<b>2 605 274</b>

Sumber: Proyeksi Penduduk Kabupaten/Kota Provinsi Kalimantan Tengah, 2010–2020  
 Source: Kalimantan Tengah Population Projection by Regency/Municipality, 2010–2020

**Tabel 13.3** Jumlah Penduduk Menurut Jenis Kelamin, Rasio Jenis Kelamin, dan Rumah Tangga per Kabupaten/Kota se-Provinsi Kalimantan Tengah, 2017  
*Population by Sex, Sex Ratio, and Household by Regency/Municipality in Kalimantan Tengah Province, 2017*

Kabupaten/kota/ Regency/Municipality	Jenis Kelamin			Rasio Jenis Kelamin/ <i>Sex</i> Ratio
	Sex			
	Laki-laki/ Male	Perempuan/ Female	Jumlah/ Total	
(1)	(2)	(3)	(4)	(5)
1. Kotawaringin Barat	156 549	138 800	295 349	113
2. Kotawaringin Timur	235 839	210 255	446 094	112
3. K a p u a s	180 742	173 102	353 844	104
4. Barito Selatan	68 719	65 824	134 543	104
5. Barito Utara	67 179	62 108	129 287	108
6. Sukamara	31 773	28 002	59 775	113
7. Lamandau	41 829	36 512	78 341	115
8. Seruyan	102 261	87 714	189 975	117
9. Katingan	86 648	78 658	165 306	110
10. Pulang Pisau	65 688	60 493	126 181	109
<b>11. Gunung Mas</b>	<b>61 174</b>	<b>53 880</b>	<b>115 054</b>	<b>114</b>
12. Barito Timur	61 962	58 292	120 254	106
13. Murung Raya	60 173	55 431	115 604	109
14. Palangka Raya	141 179	134 488	275 667	105
<b>Jumlah/Total</b>	<b>1 361 715</b>	<b>1 243 559</b>	<b>2 605 274</b>	<b>110</b>
2016	1 332 274	1 217 918	2 550 192	109
2015	1 302 796	1 192 239	2 495 035	109
2014	1 273 302	1 166 556	2 439 858	109
2013	1 243 842	1 140 891	2 384 733	109

Sumber: Proyeksi Penduduk Kabupaten/Kota Provinsi Kalimantan Tengah Tahun 2010 - 2020  
 Source: Regency/Municipality Population Projection Kalimantan Tengah Province 2010–2020

**Tabel 13.4 Jumlah Penduduk Miskin Menurut Kabupaten/Kota di Provinsi Kalimantan Tengah (ribu), 2013–2017**  
*Number of Population below Poverty Line by Regency/Municipality in Kalimantan Tengah Province (thousand), 2013–2017*

<b>Kabupaten/Kota</b> <i>Regency/Municipality</i>		<b>2013</b>	<b>2014</b>	<b>2015</b>	<b>2016</b>	<b>2017</b>
(1)		(2)	(3)	(4)	(5)	(6)
1.	Kotawaringin Barat	14,33	14,33	14,01	14,11	13,27
2.	Kotawaringin	27,96	27,94	27,26	27,39	27,70
3.	Kapuas	21,19	21,18	20,90	19,96	18,80
4.	Barito Selatan	8,11	8,03	6,66	6,09	5,95
5.	Barito Utara	7,51	7,45	7,53	6,90	6,72
6.	Sukamara	2,35	2,30	2,37	2,12	1,99
7.	Lamandau	3,42	3,37	2,90	2,88	2,74
8.	Seruyan	14,24	14,21	14,92	14,57	14,04
9.	Katingan	10,2	10,16	10,41	10,10	9,51
10.	Pulang Pisau	6,73	6,65	7,04	6,88	6,54
<b>11.</b>	<b>Gunung Mas</b>	<b>7,28</b>	<b>7,24</b>	<b>6,75</b>	<b>6,55</b>	<b>6,67</b>
12.	Barito Timur	9,55	9,52	9,51	8,88	8,56
13.	Murung Raya	6,81	6,76	7,20	7,10	6,75
14.	Palangka Raya	9,71	9,68	10,25	9,96	9,91
<b>Kalimantan Tengah</b>		<b>149,38</b>	<b>148,82</b>	<b>147,70</b>	<b>143,49</b>	<b>139,16</b>

Sumber: Survei Sosial Ekonomi Nasional Maret 2017, BPS

Source: National Socio Economic Survey March 2017, BPS - Statistics

**Tabel 13.5** **Garis Kemiskinan, Persentase Penduduk Miskin, dan Jumlah Penduduk Miskin Menurut Kabupaten/Kota di Provinsi Kalimantan Tengah, 2017**  
*Poverty Line, Percentage and Number of Population Below Poverty Line by Regency/Municipality in Kalimantan Tengah Province (rupiahs/capita/month), 2017*

Kabupaten/kota/ Regency/Municipality	Garis Kemiskinan (rupiah/kapita/ bulan)/ Poverty Line (rupiahs/capita/ month)	Persentase Penduduk Miskin/ Poverty Percentage ( $P_o$ )	Penduduk Miskin/ Number of Population Below Poverty Line (000)
(1)	(2)	(3)	(4)
1. Kotawaringin Barat	338 230	4,52	13,27
2. Kotawaringin Timur	381 776	6,24	27,70
3. K a p u a s	283 222	5,32	18,80
4. Barito Selatan	377 932	4,44	5,95
5. Barito Utara	446 807	5,21	6,72
6. Sukamara	427 101	3,36	1,99
7. Lamandau	409 912	3,52	2,74
8. Seruyan	415 798	7,46	14,04
9. Katingan	412 113	5,78	9,51
10. Pulang Pisau	347 878	5,19	6,54
11. Gunung Mas	388 415	5,83	6,67
12. Barito Timur	467 091	7,17	8,56
13. Murung Raya	421 903	5,88	6,75
14. Palangka Raya	345 417	3,62	9,91
<b>Kalimantan Tengah</b>	<b>401 537</b>	<b>5,37</b>	<b>139,16</b>

Sumber: Survei Sosial Ekonomi Nasional Maret 2017, BPS  
 Source: National Socio Economic Survey March 2017, BPS - Statistics

**Tabel 13.6 Indeks Gini Menurut Kabupaten/Kota di Provinsi Kalimantan Tengah, 2013–2017**

Table

*Gini Index by Regency/Municipality in Kalimantan Tengah Province, 2013–2017*

Kabupaten/Kota Regency/Municipality		2013	2014	2015	2016	2017
(1)		(2)	(3)	(4)	(5)	(6)
1.	Kotawaringin Barat	0,356	0,365	0,309	0,309	0,309
2.	Kotawaringin Timur	0,296	0,339	0,280	0,323	0,349
3.	Kapuas	0,318	0,307	0,302	0,327	0,310
4.	Barito Selatan	0,298	0,314	0,292	0,305	0,326
5.	Barito Utara	0,289	0,333	0,340	0,314	0,317
6.	Sukamara	0,354	0,336	0,318	0,276	0,337
7.	Lamandau	0,289	0,325	0,327	0,347	0,314
8.	Seruyan	0,296	0,300	0,292	0,314	0,288
9.	Katingan	0,367	0,311	0,257	0,253	0,266
10.	Pulang Pisau	0,271	0,252	0,365	0,340	0,295
<b>11.</b>	<b>Gunung Mas</b>	<b>0,252</b>	<b>0,260</b>	<b>0,242</b>	<b>0,270</b>	<b>0,296</b>
12.	Barito Timur	0,286	0,323	0,382	0,327	0,307
13.	Murung Raya	0,318	0,333	0,297	0,328	0,303
14.	Palangka Raya	0,363	0,365	0,338	0,330	0,379
<b>Kalimantan Tengah</b>		<b>0,350</b>	<b>0,350</b>	<b>0,326</b>	<b>0,330</b>	<b>0,343</b>

Sumber: Survei Sosial Ekonomi Nasional Maret, BPS

Source: Socio Economics Survey Maret, BPS-Statistics



**Tabel 13.7 Laju Pertumbuhan Produk Domestik Regional Bruto Atas Dasar Harga Konstan 2010 Menurut Kabupaten/Kota di Provinsi Kalimantan Tengah (persen), 2014–2017**  
*Growth Rate of Gross Regional Domestic Product at 2010 Constant Market Prices by Regency/Municipality in Kalimantan Tengah Province (percent), 2014–2017*

No.	Kabupaten/Kota Regency/Municipality	2014	2015	2016 <sup>x)</sup>	2017 <sup>xx)</sup>
(1)	(2)	(3)	(4)	(5)	(6)
1.	Kotawaringin Barat	6,90	7,32	5,85	6,88
2.	Kotawaringin Timur	7,37	7,66	7,93	7,99
3.	Kapuas	7,00	7,27	7,29	7,62
4.	Barito Selatan	5,31	5,54	5,62	5,84
5.	Barito Utara	4,20	5,29	5,48	6,01
6.	Sukamara	6,05	6,01	6,18	6,27
7.	Lamandau	6,98	6,76	6,70	6,68
8.	Seruyan	5,31	5,17	5,02	5,15
9.	Katingan	6,55	6,53	6,54	6,56
10.	Pulang Pisau	7,23	7,71	6,06	5,86
11.	Gunung Mas	6,41	6,96	7,00	6,93
12.	Barito Timur	5,25	5,16	5,50	5,98
13.	Murung Raya	5,85	6,88	5,71	5,82
14.	Palangka Raya	6,96	7,19	6,92	6,96
<b>Kalimantan Tengah</b>		<b>6,21</b>	<b>6,21</b>	<b>7,01</b>	<b>6,36</b>

<sup>x)</sup> Angka Sementara / Preliminary Figures

<sup>xx)</sup> Angka Sangat Sementara / Very Preliminary Figures

Sumber: Diolah dari Hasil Sensus, Survei, dan Berbagai Sumber Lainnya

Source: Based on Census, Surveys, and Other Sources

**Tabel 13.8** **Produk Domestik Regional Bruto Atas Dasar Harga Konstan 2010 Menurut Kabupaten/Kota di Provinsi Kalimantan Tengah (miliar rupiah), 2014–2017**

*Gross Regional Domestic Product at 2010 Constant Market Prices by Regency/Municipality in Kalimantan Tengah Province (billion rupiahs), 2014–2017*

No.	Kabupaten/Kota <i>Regency/Municipality</i>	2014	2015	2016 <sup>x)</sup>	2017 <sup>xx)</sup>
(1)	(2)	(3)	(4)	(5)	(6)
1.	Kotawaringin Barat	9 423,2	10 113,3	10 704,7	11 441,0
2.	Kotawaringin Timur	12 851,0	13 836,0	14 932,7	16 126,1
3.	Kapuas	7 682,9	8 241,4	8 842,2	9 515,9
4.	Barito Selatan	3 367,5	3 554,1	3 754,0	3 973,2
5.	Barito Utara	5 410,4	5 696,5	6 008,6	6 369,6
6.	Sukamara	2 116,6	2 243,8	2 382,5	2 531,9
7.	Lamandau	2 699,8	2 882,2	3 075,2	3 280,5
8.	Seruyan	4 700,3	4 943,2	5 191,3	5 458,5
9.	Katingan	3 746,3	3 990,9	4 252,0	4 531,1
10.	Pulang Pisau	2 490,5	2 682,6	2 845,3	3 012,0
<b>11.</b>	<b>Gunung Mas</b>	<b>2 504,5</b>	<b>2 678,7</b>	<b>2 866,2</b>	<b>3 064,8</b>
12.	Barito Timur	4 065,2	4 274,8	4 510,1	4 779,9
13.	Murung Raya	4 382,5	4 684,2	4 951,9	5 240,1
14.	Palangka Raya	7 730,5	8 286,0	8 859,5	9 476,5

<sup>x)</sup> Angka Sementara / *Preliminary Figures*

<sup>xx)</sup> Angka Sangat Sementara / *Very Preliminary Figures*

Sumber: Diolah dari Hasil Sensus, Survei, dan Berbagai Sumber Lainnya

Source: *Based on Census, Surveys, and Other Sources*

**Tabel 13.9 Indeks Pembangunan Manusia (IPM) Menurut Kabupaten/Kota di Provinsi Kalimantan Tengah, 2012–2017**  
*Human Development Index (HDI) by Regency/Municipality in Kalimantan Tengah Province, 2012–2017*

<b>Kabupaten/Kota</b> <i>Regency/Municipality</i>	<b>2012</b>	<b>2013</b>	<b>2014</b>	<b>2015</b>	<b>2016</b>	<b>2017</b>
(1)	(2)	(3)	(4)	(5)	(6)	(7)
1. Kotawaringin Barat	68,63	69,51	70,14	70,60	71,13	72,11
2. Kotawaringin Timur	66,61	67,95	68,45	68,61	69,42	70,17
3. Kapuas	64,38	64,82	65,29	66,07	66,98	68,04
4. Barito Selatan	65,76	66,20	66,61	68,27	69,00	69,25
5. Barito Utara	64,72	65,12	66,30	67,38	68,28	69,07
6. Sukamara	63,52	63,92	64,44	65,80	66,40	66,98
7. Lamandau	66,49	67,23	67,53	68,30	68,54	69,17
8. Seruyan	62,39	62,81	63,49	64,77	65,40	66,14
9. Katingan	64,87	65,29	65,79	66,81	67,41	67,56
10. Pulang Pisau	64,28	64,76	65,00	65,76	66,49	67,00
<b>11. Gunung Mas</b>	<b>67,30</b>	<b>67,75</b>	<b>68,13</b>	<b>69,24</b>	<b>69,73</b>	<b>69,95</b>
12. Barito Timur	67,97	68,82	69,12	69,71	70,33	70,57
13. Murung Raya	64,85	65,62	66,10	66,46	66,96	67,16
14. Palangka Raya	77,40	78,02	78,50	78,62	79,21	79,69
<b>Kalimantan Tengah</b>	<b>66,66</b>	<b>67,41</b>	<b>67,77</b>	<b>68,53</b>	<b>69,13</b>	<b>69,79</b>

Sumber: Diolah dari Hasil Sensus, Survei, dan Berbagai Sumber Lainnya  
 Source: Based on Census, Surveys, and Other Sources

**Tabel 13.10** Indeks Kemahalan Konstruksi (IKK) Menurut Kabupaten/Kota di Provinsi Kalimantan Tengah, 2012–2017  
*Construction Cost Index by Regency/Municipality in Kalimantan Tengah Province, 2012–2017*

Kabupaten/Kota/ Regency/Municipality	2012	2013	2014	2015	2016	2017
(1)	(2)	(3)	(4)	(5)	(6)	(7)
1. Kotawaringin Barat	124,52	101,59	102,63	104,14	95,64	89,37
2. Kotawaringin Timur	115,16	114,59	112,10	104,20	103,86	94,33
3. Kapuas	106,24	101,26	101,33	98,72	94,64	87,27
4. Barito Selatan	108,84	109,89	112,69	98,17	100,20	98,09
5. Barito Utara	110,87	102,58	105,23	110,14	97,75	98,26
6. Sukamara	142,07	134,51	132,47	113,34	105,93	102,88
7. Lamandau	109,13	107,95	106,48	98,74	99,15	96,66
8. Seruyan	122,56	92,30	97,29	99,22	96,30	95,67
9. Katingan	108,82	108,32	106,83	110,21	99,73	94,19
10. Pulang Pisau	108,43	106,45	108,27	103,11	101,69	96,66
<b>11. Gunung Mas</b>	<b>126,07</b>	<b>113,07</b>	<b>115,32</b>	<b>98,25</b>	<b>104,50</b>	<b>99,60</b>
12. Barito Timur	113,99	118,08	116,32	100,22	99,80	93,87
13. Murung Raya	104,06	93,20	97,49	116,52	111,63	114,62
14. Palangka Raya	114,40	109,73	107,65	113,62	99,83	95,21
<b>Kalimantan Tengah</b>	<b>106,03</b>	<b>100,29</b>	<b>103,23</b>	<b>110,99</b>	<b>106,95</b>	<b>97,47</b>

Sumber: Diolah dari Hasil Sensus, Survei, dan Berbagai Sumber Lainnya  
 Source: Based on Census, Surveys, and Other Sources

**Tabel 13.11 Upah Minimum Regional (UMR) Menurut Kabupaten/Kota di Provinsi Kalimantan Tengah, 2013–2017**  
*Minimum Regional Wages by Regency/Municipality in Kalimantan Tengah Province, 2013–2017*

Kabupaten/Kota Regency/Municipality		2013	2014	2015	2016	2017
(1)		(3)	(4)	(5)	(6)	(7)
1.	Kotawaringin Barat	1 583 244	1 789 066	2 003 745	2 204 120	2 391 470
2.	Kotawaringin Timur	1 608 340	1 817 424	2 008 254	2 168 914	2 347 849
3.	Kapuas	1 568 658	1 741 210	1 916 000	2 100 000	2 273 250
4.	Barito Selatan	1 606 044	1 895 132	2 198 353	2 352 238	2 546 298
5.	Barito Utara	1 568 658	1 775 689	2 113 069	2 165 895	2 506 351
6.	Sukamara	1 678 238	1 929 973	2 026 472	2 208 854	2 418 695
7.	Lamandau	1 553 127	1 723 970	2 062 784	2 232 804	2 418 695
8.	Seruyan	1 617 040	1 827 255	2 010 000	2 200 950	2 382 528
9.	Katingan	1 553 127	1 723 970	1 896 367	2 108 996	2 282 988
10.	Pulang Pisau	1 553 127	1 723 970	1 896 367	2 136 600	2 312 869
<b>11.</b>	<b>Gunung Mas</b>	<b>1 553 127</b>	<b>1 723 970</b>	<b>1 896 367</b>	<b>2 057 558</b>	<b>2 263 314</b>
12.	Barito Timur	1 553 127	1 723 970	1 896 367	2 060 500	2 230 500
13.	Murung Raya	1 731 034	1 938 758	2 190 797	2 497 716	2 497 716
14.	Palangka Raya	1 676 058	1 843 664	2 028 030	2 129 431	2 300 552

Sumber: Dinas Tenaga Kerja dan Transmigrasi Provinsi Kalimantan Tengah

Source: Regional Office of Transmigration and Man Power of Kalimantan

# DATA

## MENCERDASKAN BANGSA

— Enlighten The Nation —



**BADAN PUSAT STATISTIK  
KABUPATEN GUNUNG MAS**

***BPS - Statistics of Gunung Mas Regency***

Jalan Brigjend Katamso No.97, Kelurahan Tampang Tumbang Anjir

Kec. Kurun, Kab. Gunung Mas, Telp: (0537) 3052777

Homepage: <http://gumaskab.bps.go.id> Email: [bps6211@bps.go.id](mailto:bps6211@bps.go.id)

ISSN 2088-6071

