

Katalog/Catalogue: 1102001.6208

Kabupaten

# SERUYAN DALAM ANGKA

*Seruyan Regency in Figures*

# 2018



BADAN PUSAT STATISTIK  
KABUPATEN SERUYAN  
*Statistics of Seruyan Regency*

Kabupaten

# SERUYAN DALAM ANGKA

*Seruyan Regency in Figures*

# 2018



# KABUPATEN SERUYAN DALAM ANGKA 2018

## *Seruyan Regency in Figures 2018*

**ISSN** : 2355.3510  
**No. Publikasi/ Publication Number** : 62080.1806  
**Katalog/ Catalogue** : 1102001.6208  
**Ukuran Buku/ Book Size** : 14.8 cm x 21 cm  
**Jumlah Halaman/ Number of Page** : xlvii + 408 Halaman/ pages

**Naskah/ Manuscript:**

**Badan Pusat Statistik Kabupaten Seruyan/BPS-Statistics of Seruyan Regency**

**Penyunting/Editor:**

**Badan Pusat Statistik Kabupaten Seruyan/BPS-Statistics of Seruyan Regency**

**Tata Letak, Gambar Cover, dan Infografis/Layout, Cover Design, and Infographic:**

**Badan Pusat Statistik Kabupaten Seruyan/BPS-Statistics of Seruyan Regency**

**Ilustrasi Cover/Cover Illustration:**

**Kehidupan Sehari-Hari Masyarakat Seruyan/ Daily Life in Seruyan Regency**

**Sumber Ilustrasi Cover dan Infografis/Infographic and Cover Graphic by:**

freepik.com, flaticon.com

**Diterbitkan/Published:**

© **BPS Kabupaten Seruyan/BPS-Statistics of Seruyan Regency**

**Dicetak oleh/Printed by:**

**BPS Kabupaten Seruyan/ BPS-Statistics of Seruyan Regency**

**Dilarang mengumumkan, mendistribusikan, mengomunikasikan, dan/atau menggandakan sebagian atau seluruh isi buku ini untuk tujuan komersial tanpa izin tertulis dari Badan Pusat Statistik.**

*Prohibited to announce, distribute, communicate, and/or copy part or all of this book for commercial purpose without permission from BPS-Statistics Indonesia*

## TIM PENYUSUN

### *Drafting Team*

**Penanggung Jawab Umum**

*Chief in Charge*

: Agus Suhendar, S. Stat.

**Pembuat Draft/Draft maker**

**Anggota/Member**

: Silli Hajjah Tarmulia, S.ST

**Pengumpul Data/Data Collector**

**Anggota/Member**

: Retno Cahyaningsih, SST  
Nuur Rokhmat Hidayat, SST  
Dhian Rizky Riga Permatasari, SST  
Silli Hajjah Tarmulia, SST  
Andi Wahyu Prawoko, SST  
Frida Setia Hidayah, SST  
Cynthia Eka Yunita, SST

**Pengolah Data/Data Processing**

**Anggota/Member**

: Silli Hajjah Tarmulia, S.ST  
Retno Cahyaningsih, SST

**Penyunting/Editor**

**Anggota/Member**

: Silli Hajjah Tarmulia, S.ST

**Gambar Kulit/Cover Design**

**Anggota/Member**

: Retno Cahyaningsih, S.ST

**Tata Letak/Layouting**

**Anggota/Member**

: Silli Hajjah Tarmulia, S.ST

**Infografis/Infographics**

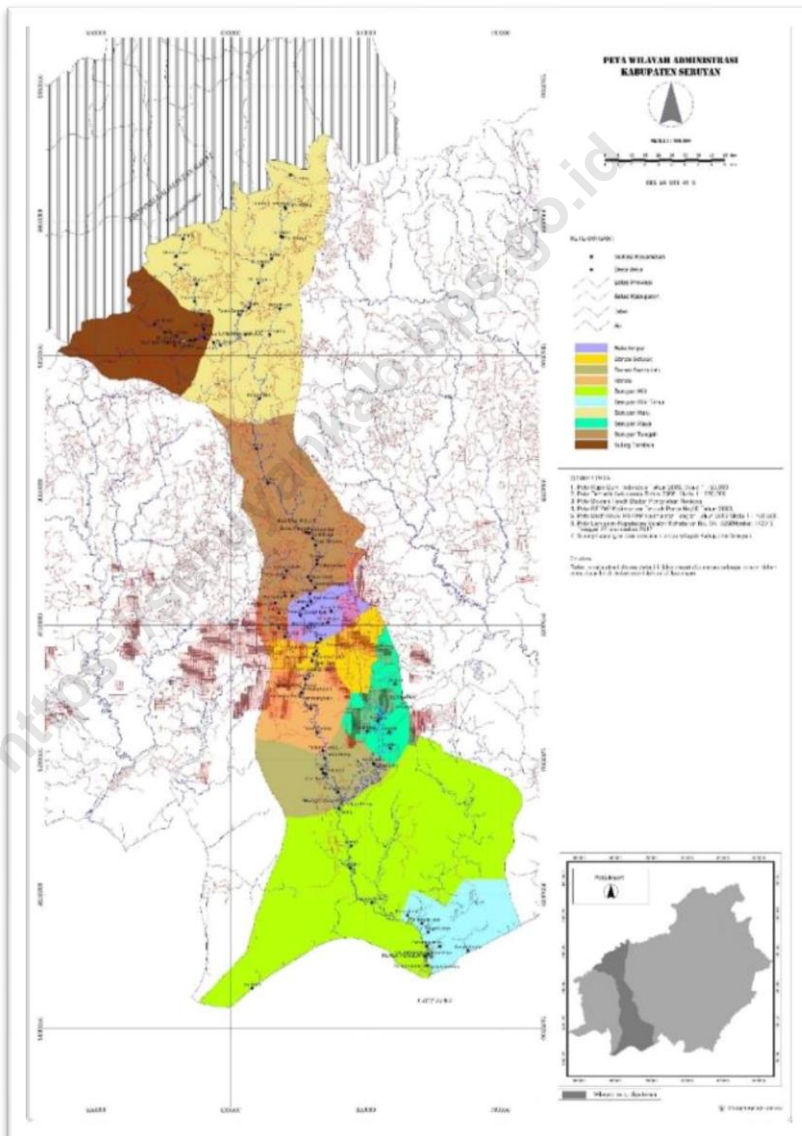
**Anggota/Member**

: Retno Cahyaningsih, S.ST



# PETA KABUPATEN SERUYAN

## MAP OF SERUYAN REGENCY





**KEPALA BPS KABUPATEN SERUYAN**

*Chief Statistician of Seruyan Regency*



**Agus Suhendar, S.Stat., M.Si.**







## KATA PENGANTAR

Buku **Seruyan Dalam Angka 2018** merupakan publikasi tahunan yang diterbitkan oleh BPS Kabupaten Seruyan sebagai lanjutan dari publikasi tahun sebelumnya. Publikasi ini menyajikan informasi statistik mengenai perkembangan pembangunan Kabupaten Seruyan tahun 2017 baik di bidang sosial maupun ekonomi. Di bidang sosial dapat diperoleh gambaran tentang perkembangan penduduk, kesehatan, pendidikan, dan ketenagakerjaan. Di bidang ekonomi tentang perkembangan Produk Domestik Regional Bruto (PDRB), produksi, harga, keuangan, perbankan, hotel dan pariwisata, pertanian dan industri. Di samping berisi tabel-tabel statistik, publikasi ini juga dilengkapi grafik.

Disadari bahwa didalam penyelesaian buku ini masih terdapat beberapa kekurangan baik dalam penyajian maupun penulisan, maka diharapkan para pengguna buku ini berkenan memberikan saran ataupun pendapat sebagai bahan masukan dalam penerbitan buku Seruyan Dalam Angka pada tahun berikutnya, agar menjadi lebih baik dibanding tahun sebelumnya.

Kepada semua pihak yang telah membantu terwujudnya buku ini, khususnya kepada Pemerintah Kabupaten Seruyan dan semua instansi terkait kami ucapkan banyak terima kasih. Semoga buku ini bermanfaat bagi kita semua, terutama dalam rangka menyusun perencanaan dan melaksanakan pembangunan.

Kuala Pembuang, Agustus 2018

**Kepala Badan Pusat Statistik  
Kabupaten Seruyan,**

**AGUS SUHENDAR, S. Stat., M.Si.**



## PREFACE

***Seruyan in Figures 2018** is publication that issued regularly by the BPS – Statistics of Seruyan Regency in every year. This publication provides statistical information on social and economic developments of Seruyan Regency for the year of 2017. In social developments presented by population, health, education and man power. In economic developments, presented by Gross Regional Domestic Product (GRDP), production, prices, finance, banking, hotel and tourism, agriculture and industry. Information in this publication presented not only in tables but also completed with graphs.*

*Since we realize there might be some mistakes in this book either in writing or presenting, we appreciate if the readers give their suggestions to make the publication of Seruyan in Figures in the next year better and more perfect than the previous year editions.*

*Our gratitude goes to all parties, especially to Government of Seruyan Regency and its institution, that have already contributed for its preparation this publication book. Hopefully, this valuable cooperation can keep being endlessly increased. We hope this book in useful for all readers to obtain information for planning and implementation of the development.*

*Kuala Pembuang, August 2018*

**BPS - Statistics of Seruyan Regency**

**Chief,**

**AGUS SUHENDAR, S. Stat., M.Si.**

## DAFTAR ISI

## CONTENT

Halaman Katalog.....	ii
Peta Kabupaten Seruyan/ <i>Map of Seruyan Regency</i> .....	v
Foto Kepala BPS Kabupaten Seruyan.....	vii
Kata Pengantar/ <i>Preface</i> .....	ix
Daftar Isi/ <i>Content</i> .....	xi
Daftar Tabel/ <i>List of Tables</i> .....	xiii
Daftar Gambar/ <i>List of Figures</i> .....	xliiii
Penjelasan Umum/ <i>Explanatory Notes</i> .....	xlvi
BAB I. Keadaan geografi dan iklim/ <i>geographical situation and climate</i> .....	1
1.1 Keadaan Geografi/ <i>Geographical Situation</i> .....	5
1.2 Iklim/ <i>Climate</i> .....	18
BAB II. Pemerintahan/ <i>Government</i> .....	25
2.1 Wilayah Administrasi/ <i>Administration Area</i> .....	29
2.2 Dewan Perwakilan Rakyat Daerah/ <i>House of Representative</i> .....	38
2.3 Pegawai Negeri/ <i>Civil Servant</i> .....	46
2.4 Administrasi Pemerintah/ <i>Government Administration</i> .....	62
BAB III. Penduduk dan ketenagakerjaan/ <i>Population and employment</i> .....	79
3.1 Penduduk/ <i>Population</i> .....	83
3.2 Ketenagakerjaan/ <i>Employment</i> .....	103
BAB IV. Sosial/ <i>Social</i> .....	117
4.1 Pendidikan/ <i>Education</i> .....	123
4.2 Kesehatan dan KB/ <i>Health and Family Planning</i> .....	161
4.3 Agama/ <i>Religion</i> .....	185
4.4 Kriminalitas/ <i>Crime</i> .....	189
4.5 Kemiskinan/ <i>Poverty</i> .....	191
4.6 Pemuda dan Olahraga/ <i>Youth and Sport</i> .....	194
4.7 Sosial lainnya/ <i>Other</i> .....	198
BAB V. Pertanian/ <i>Agriculture</i> .....	203
5.1 Tanaman Pangan/ <i>Food Crops</i> .....	207
5.2 Hortikultura/ <i>Horticulture</i> .....	212

5.3 Perkebunan/Estate Crops .....	218
5.4 Peternakan/Farms .....	223
5.5 Perikanan/Fishery .....	230
5.6 Kehutanan/Forestry.....	238
BAB VI. Perindustrian, pertambangan, energi dan konstruksi/ <i>Industry, mining, energy and construction</i> .....	241
6.1 Perindustrian/ <i>Industry</i> .....	245
6.2 Pertambangan/ <i>Mining</i> .....	248
6.3 Energi/ <i>Energy</i> .....	251
a. Listrik/ <i>Electricity</i> .....	251
b. Air Bersih/ <i>Water Supply</i> .....	257
BAB VII. Perdagangan dan Koperasi/ <i>Trade and Cooperative</i> .....	263
7.1 Perdagangan/ <i>Trade</i> .....	267
7.2 Koperasi/ <i>Cooperative</i> .....	275
BAB VIII. Hotel dan pariwisata/ <i>Hotel and tourism</i> .....	279
8.1 Hotel/ <i>Hotel</i> .....	283
8.2 Pariwisata/ <i>Tourism</i> .....	287
BAB IX. Transportasi, komunikasi, dan pariwisata/ <i>Transportation, communication, and tourism</i> .....	291
9.1 Transportasi/ <i>Transportation</i> .....	295
9.2 Komunikasi/ <i>Communications</i> .....	308
BAB X. Keuangan dan harga-harga/ <i>Local finance and prices</i> .....	317
10.1 Keuangan/ <i>Finance</i> .....	321
10.2 Harga-Harga/ <i>Prices</i> .....	329
BAB XI. Pengeluaran Penduduk dan Konsumsi Makanan/ <i>Expenditure and Food Consumption</i> .....	345
BAB XII. Pendapatan Daerah/ <i>Regional Revenue</i> .....	357
BAB XIII. Perbandingan Antar Kabupaten/ <i>Regional Comparison</i> .....	391

## DAFTAR TABEL

### LIST OF TABLES

Halaman  
Page

#### **BAB I. KEADAAN GEOGRAFI DAN IKLIM/*GEOGRAPHICAL SITUATION AND CLIMATE***

##### **1.1 Keadaan Geografi/ *Geographical Situation***

1.1.1	Letak, Batas, dan Luas Kabupaten Seruyan, 2017 / <i>Location, Border, and Area of Seruyan Regency, 2017</i> .....	7
1.1.2	Luas Wilayah Kabupaten Seruyan Menurut Kecamatan, 2017 / <i>Area of Seruyan Regency by Subdistrict, 2017</i> .....	8
1.1.3	Luas Wilayah Kabupaten Seruyan Menurut Kecamatan dan Desa / Kelurahan, 2017 / <i>Area of Seruyan Regency by Subdistrict and Villages / Wards, 2017</i> .....	9
1.1.4	Banyaknya Desa Menurut Kecamatan serta Topografi Wilayah di Kabupaten Seruyan, 2017 / <i>Number of Villages by Subdistrict and Topography in Seruyan Regency, 2017</i> .....	14
1.1.5	Panjang dan Kedalaman Sungai di Kabupaten Seruyan, 2017 / <i>Length and Depth of River in Seruyan Regency, 2017</i> .....	15
1.1.6	Nama Sungai dan Anak Cabangnya di Kabupaten Seruyan / <i>Name of River and Its Branch in Seruyan Regency, 2017</i> .....	16
1.1.7	Jarak Dari Ibu Kota Kecamatan ke Ibu Kota Kabupaten / <i>Distances from Capital of Subdistrict to Capital of Regency, 2017</i> .....	17

##### **1.2 Iklim/ *Climate***

1.2.1	Jumlah Hari Hujan dan Curah Hujan Menurut Kecamatan dan Bulan di Kabupaten Seruyan, 2017 / <i>Number of Raindays and Rainfalls by Subdistrict and Month in Seruyan Regency, 2017</i> .....	18
-------	--	----

**BAB II PEMERINTAH / GOVERNMENT****2.1 Wilayah Administrasi/ Administrative Area**

2.1.1	Nama Kecamatan dan Ibukota Kecamatan di Kabupaten Seruyan, 2017 / <i>Name of Subdistrict and Capital of Subdistrict in Seruyan Regency, 2017</i> .....	29
2.1.2	Jumlah Desa/ Kelurahan, Rukun Warga (RW) dan Rukun Tetangga (RT) Menurut Kecamatan Di Kabupaten Seruyan, 2017 / <i>Number of Villages/ Wards, Rukun Warga and Rukun Tetangga by Subdistrict in Seruyan Regency, 2017</i> .....	29
2.1.3	Banyaknya Desa / Kelurahan Menurut Status Hukum dan Kecamatan di Kabupaten Seruyan, 2017 / <i>Number of Village / Ward by Law Quo and Subdistrict in Seruyan Regency, 2017</i> .....	31
2.1.4	Banyaknya Desa / Kelurahan yang Memiliki Badan Perwakilan Desa/ Dewan Kelurahan Menurut Kecamatan di Kabupaten Seruyan, 2017 / <i>Number of Village Having Village Council/ Board by Subdistrict in Seruyan Regency, 2017</i> .....	32
2.1.5	Nama Camat di Kabupaten Seruyan, Juni 2017 / <i>Name of Subdistrict Chief in Seruyan Regency, June 2017</i> .....	33
2.1.6	Nama Kepala Desa/ Lurah di Kabupaten Seruyan, Juni 2017 / <i>Name of Village/ Ward Chief in Seruyan Regency, June 2017</i> .....	34

**2.2 Dewan Perwakilan Rakyat/ House of Representative**

2.2.1	Komposisi Anggota DPRD Menurut Fraksi dan Komisi di Kabupaten Seruyan, 2017 / <i>Composition House of Representatives Member by Parties and Commission in Seruyan Regency, 2017</i> .....	38
2.2.2	Jumlah Anggota DPRD Menurut Fraksi dan Jenis Kelamin di Kabupaten Seruyan, 2017 / <i>Number of The Seruyan's House of Representatives Members by Fraction and Sex, 2017</i> .....	39
2.2.3	Jumlah Anggota DPRD Menurut Tingkat Pendidikan Di Kabupaten Seruyan, 2017 / <i>Number of The Seruyan's House of Representatives Members by Level of Education, 2017</i> .....	40
2.2.4	Jumlah Rapat DPRD Kabupaten Seruyan Menurut Jenisnya, 2012-2017 / <i>Number of Seruyan's House of Representatives Meeting by The Subject of Meeting, 2012-2017</i> .....	41

2.2.5	Jumlah Keputusan DPRD Kabupaten Seruyan Menurut Jenisnya, 2012-2017 / <i>Number of Decision Created by The Seruyan's House of Representatives by The Subject of Decision, 2012-2017</i> .....	42
2.2.6	Jumlah Peraturan Daerah, Peraturan Bupati, Keputusan Bupati dan Instruksi Bupati di Kabupaten Seruyan, 2012-2017 / <i>Number of Local Government's Regulations, Mayor's Regulations, Mayor's Decision and Mayor's Instructions in Seruyan Regency, 2012-2017</i> .....	43
2.2.7	Jumlah Suara menurut Organisasi Sosial Politik Hasil Pemilu 2014 untuk Anggota DPRD Provinsi Kalimantan Tengah di Seruyan / <i>Number of Election by Socio-Politic Organization from 2014 General Election for Kalimantan Tengah Province Parliament Member in Seruyan</i> .....	44
2.2.8	Jumlah Suara menurut Organisasi Sosial Politik Hasil Pemilu 2014 untuk Anggota DPRD Kabupaten Seruyan / <i>Number of Election by Socio-Politic Organization from 2014 General Election for Seruyan Regency Parliament Member</i> .....	45
<b>2.3</b>	<b>Pegawai Negeri/ Civil Servant</b>	
2.3.1	Jumlah Pegawai Negeri Sipil (PNS) Menurut Pendidikan dan Jenis Kelamin di Kabupaten Seruyan, 2017 / <i>Number of Central and Local Civil Servants by Level of Education and Sex in Seruyan Regency, 2017</i> .....	46
2.3.2	Jumlah Pegawai Negeri Sipil (PNS) Menurut Dinas/Instansi Pemerintah dan Golongan di Kabupaten Seruyan, 2017 / <i>Number of Local Civil Servants by Institution/ Boards in Seruyan Regency, 2017</i> .....	47
2.3.3	Jumlah Pegawai Negeri Sipil (PNS) Menurut Golongan Kepangkatan dan Jenis Kelamin di Kabupaten Seruyan, 2017 / <i>Number of Civil Servants by Hierarchy and Sex in Seruyan Regency, 2017</i> .....	51
2.3.4	Jumlah Pegawai Negeri Sipil (PNS) Menurut Dinas/Instansi Pemerintah dan Tingkat Pendidikan di Kabupaten Seruyan, 2017 / <i>Number of Civil Servants by Institution/Board and Level of Education in Seruyan Regency, 2017</i> .....	52
2.3.5	Jumlah Eselon di Kabupaten Seruyan, 2017 / <i>Number of Eselon in Seruyan Regency, 2017</i> .....	57
2.3.6	Jumlah PNS dan CPNS di Instansi Vertikal Menurut Golongan dan Jenis Kelamin di Kabupaten Seruyan, 2017 / <i>Number of Civil Servants Vertical Institution by Rank of Position and Sex in Seruyan Regency, Dec 2017</i> ...58	



2.3.7	Jumlah PNS dan CPNS di Instansi Vertikal Menurut Tingkat Pendidikan di Kabupaten Seruyan, 2017 / <i>Number of Civil Servants Vertical Institution by Education Level in Seruyan Regency, Dec 2017</i> .....	59
2.3.8	Jumlah Pegawai di Perusahaan/ BUMN/ BUMD Menurut Jenis Kelamin di Kabupaten Seruyan, 2017 / <i>Number of Employee in Company by Sex in Seruyan Regency, December 2017</i> .....	60
2.3.9	Jumlah Personel POLRI dan Jajaran Menurut Jenis Golongan Kepangkatan di Kabupaten Seruyan, 2017 / <i>Number of Police by Type of Faction/ Rank in Seruyan Regency, 2017</i> .....	61
<b>2.4</b>	<b>Administrasi Pemerintah/ Government Administrative</b>	
2.4.1	Jumlah Nikah, Talak, Cerai, dan Rujuk Menurut Kecamatan di Kabupaten Seruyan, 2017 / <i>Number of Marriage, Repudiation, Divorce and Reconciliation by Subdistrict in Seruyan Regency, 2017</i> .....	62
2.4.2	Jumlah Akta Catatan Sipil yang Dikeluarkan Menurut Bulan dan Jenisnya di Kabupaten Seruyan, 2017 / <i>Number of Civil Certificate Published by Month and Kind in Seruyan Regency, 2017</i> .....	63
2.4.3	Prona yang Dilaksanakan Oleh Badan Pertanahan Nasional (BPN) Kabupaten Seruyan, 2017 / <i>Implementation of Prona which Conducted by Land Registry Office of Seruyan Regency, 2017</i> .....	64
2.4.4	Banyaknya Penerbitan Surat Keputusan Pemerintah Penegasan Hak-Hak Atas Tanah di Kabupaten Seruyan, 2017 / <i>Publishing Government Decision Letter of Rights of Land in Seruyan Regency, 2017</i> .....	65
2.4.5	Luas Tanah yang telah Dilaksanakan Pemberian Hak Atas Tanah Menurut Jenis di Kabupaten Seruyan (M2), 2013-2017 / <i>Land Area given Land-Law by Kind in Seruyan Regency, 2013-2017</i> .....	66
2.4.6	Jumlah Pemohon Sertifikat yang Telah Diselesaikan Menurut Pendaftaran Pertama Kecamatan di Kabupaten Seruyan, 2010-2017 / <i>Number of Certificate Request and Certificate Settled by First Registration Subdistrict in Seruyan Regency, 2010-2017</i> .....	67
2.4.7	Jumlah Sertifikat Atas Tanah Menurut Pendaftaran Pertama Kecamatan Di Kabupaten Seruyan, 2017 / <i>Number of Land Right Certificates by First Registration Subdistrict in Seruyan Regency, 2017</i> .....	68
2.4.8	Kecelakaan Kapal Pedalaman di Kabupaten Seruyan, 2017 / <i>Number of Inland Ship Accident in Seruyan Regency, 2017</i> .....	68

2.4.9	Jumlah Kecelakaan Lalu Lintas, Kondisi Korban, dan Kerugian Material Di Kabupaten Seruyan, 2011-2017 / <i>Number of Traffic Accidents, Victim Conditions and Material Damage in Seruyan Regency, 2011-2017</i> .....	70
2.4.10	Jumlah Kecelakaan Lalu Lintas Menurut Jenis Kendaraan di Kabupaten Seruyan, 2017 / <i>Number of Traffic Accidents by Kind of Motorized Vehicle in Seruyan Regency, 2017</i> .....	71
2.4.11	Jumlah Tahanan Menurut Bulan dan Status Penyelesaiannya Pada Kejaksaan Negeri di Kabupaten Seruyan, 2017 / <i>Number of Arrested by Month and Settled Status at The State of Prosecutor in Seruyan Regency, 2017</i> .....	72
2.4.12	Jumlah Narapidana Menurut Bulan dan Jenis Tindak Pidana di Kabupaten Seruyan, 2017 / <i>Number of Prisoners by Month and Kind of Crimes in Seruyan Regency, 2017</i> .....	73
2.4.13	Jumlah Narapidana Menurut Bulan dan Jenis Kelamin di Kabupaten Seruyan, 2017 / <i>Number of Prisoners by Month and Sex in Seruyan Regency, 2017</i> .....	74
2.4.14	Jumlah Kejahatan/ Pelanggaran Keamanan dan Ketertiban Menurut Jenis Tindak Pidana dan Penanganan Di Resor Kabupaten Seruyan, 2017 / <i>Number of Criminal/ Violence Security By Reported and Finished in Seruyan Regency, 2017</i> .....	75
2.4.15	Banyaknya Perkara yang Diterima dan Diselesaikan Menurut Bulan Di Kabupaten Seruyan, 2017 / <i>Number of Reported and Finished in Seruyan Regency, 2017</i> .....	77

### **BAB III PENDUDUK DAN KETENAGAKERJAAN/ POPULATION AND EMPLOYMENT**

#### **3.1 Penduduk/ Population**

3.1.1	Jumlah Penduduk dan Laju Pertumbuhan Penduduk di Kabupaten Seruyan / <i>Number of Household, Population, and Population Growth by Subdistrict in Seruyan Regency 1990, 2000, dan 2010</i> .....	85
3.1.2	Jumlah Penduduk dan Rasio Jenis Kelamin Menurut Kecamatan di Kabupaten Seruyan / <i>Number of Population and Sex Ratio by Subdistrict in Seruyan Regency, 2017</i> .....	86

3.1.3	Luas Wilayah dan Jumlah Penduduk Menurut Kecamatan di Kabupaten Seruyan / <i>Area and Population by Subdistrict in Seruyan Regency, 2017</i> .....	87
3.1.4	Jumlah Penduduk Menurut Kelompok Umur, Jenis Kelamin, dan Rasio Jenis Kelamin di Kabupaten Seruyan / <i>Number of Population by Age Group, Sex, and Sex Ratio in Seruyan Regency, 2017</i> .....	88
3.1.5	Jumlah Rumah Tangga dan Penduduk Menurut Kecamatan Di Kabupaten Seruyan / <i>Number of Household and Population by Subdistrict in Seruyan Regency, 2017</i> .....	89
3.1.6	Jumlah Penduduk, Rumah Tangga, dan Rata-Rata Anggota Rumah Tangga Di Kabupaten Seruyan / <i>Number of Household, Population, and Population Growth by Subdistrict in Seruyan Regency, 1990, 2000, dan 2010</i> .....	90
3.1.7	Jumlah Rumah Tangga, Penduduk dan Rasio Jenis Kelamin Menurut Kecamatan Per Desa/ Kelurahan di Kabupaten Seruyan / <i>Number of Household, Population, and Sex Ratio by Subdistrict per Village / Ward in Seruyan Regency, 2014</i> .....	91
3.1.8	Kepadatan dan Rata-Rata Banyaknya Anggota Rumah Tangga Menurut Kecamatan di Kabupaten Seruyan / <i>Population Density and Average of Household Member by Subdistrict in Seruyan Regency, 2017</i> .....	96
3.1.9	Kepadatan Penduduk dan Rata-Rata Banyaknya Anggota Per Rumah Tangga Menurut Desa/Kelurahan di Kabupaten Seruyan / <i>Population Density and Average of Household Member by Village/Ward in Seruyan Regency, 2017</i> .....	97
3.1.10	Persentase Penduduk Usia 10 Tahun Keatas menurut Status Perkawinan dan Jenis Kelamin di Kabupaten Seruyan, 2017 / <i>Percentration of Population Age 10 Years and Over by of Marriage and Sex in Seruyan Regency, 2017</i> .....	102
<b>3.2</b>	<b>Ketenagakerjaan/ Employment</b>	
3.2.1	Jumlah Penduduk Berumur 15 Tahun Keatas Menurut Jenis Kegiatan Utama Selama Seminggu yang Lalu dan Jenis Kelamin di Kabupaten Seruyan, 2017 / <i>Population Age 15 Years and Over by Main Activity in Seruyan Regency, 2017</i> .....	103

3.2.2	Penduduk Berumur 15 Tahun ke atas yang Bekerja Menurut Lapangan Usaha dan Jenis Kelamin di Kabupaten Seruyan, 2017 / <i>Population Age 15 Years and Over Who Worked by Main Industry and Sex in Seruyan Regency, 2017</i> .....	104
3.2.3	Penduduk Berumur 15 Tahun Keatas yang Bekerja Selama Seminggu yang Lalu Menurut Kelompok Umur dan Jenis Kelamin di Kabupaten Seruyan, 2017 / <i>Population Age 15 Years and Over Who Worked During the Previous Week by Age Group and Sex in Seruyan Regency, 2017</i> ...	105
3.2.4	Penduduk Berumur 15 Tahun Keatas yang Bekerja Selama Seminggu yang Lalu Menurut Lapangan Usaha dan Jenis Kelamin di Kabupaten Seruyan, 2017 / <i>Population Age 15 Years and Over Who Worked During the Week by Main Industry and Sex in Seruyan Regency, 2017</i> .....	106
3.2.5	Jumlah Penduduk Berumur 15 Tahun Keatas yang Bekerja Selama Seminggu yang Lalu Menurut Jumlah Jam Kerja Seluruhnya dan Jenis Kelamin di Kabupaten Seruyan, 2017 / <i>Population Aged 15 Years and Over Who Worked During the Previous Week by Total Working Hours and Sex in Seruyan Regency, 2017</i> .....	107
3.2.6	Jumlah Penduduk Berumur 15 Tahun Keatas yang Bekerja Selama Seminggu yang Lalu Menurut Jumlah Jam Kerja Pada Pekerjaan Utama dan Jenis Kelamin di Kabupaten Seruyan, 2017 / <i>Population Aged 15 Years and Over Who Worked During the Previous Week by Number of Working Hours on Main Industry and Sex in Seruyan Regency, 2017</i> ...	108
3.2.7	Jumlah Penduduk Berumur 15 Tahun Keatas yang Bekerja Selama Seminggu yang Lalu Menurut Status Pekerjaan Utama dan Jenis Kelamin di Kabupaten Seruyan, 2017 / <i>Population Aged 15 Years and Over Who Worked During the Previous Week by Main Employment Status and Sex in Seruyan Regency, 2017</i> .....	109
3.2.8	Banyaknya Pencari Kerja Menurut Pendidikan Yang Telah Ditempatkan Melalui Dinas Tenaga Kerja, Transmigrasi & Pariwisata / <i>Number of Job Seekers by Educational Level who was Placed by Man Power, Transmigrate, and Tourism Regional Office of Seruyan Regency, 2017</i>	109
3.2.9	Jumlah Pasar Kerja Yang Tercatat Pada Dinas Tenaga Kerja, Transmigrasi, dan Pariwisata Kabupaten Seruyan / <i>Number of Vacancies Registered at Man Power and Transmigrate Regional Office of Seruyan Regency, 2017</i> .....	111
3.2.10	Jumlah Pencari Kerja Yang Terdaftar di Kabupaten Seruyan / <i>Number of Registered Job Seekers in Seruyan Regency, 2017</i> .....	112

3.2.11	Pendidikan/ Kursus Pelatihan Ketenagakerjaan yang Dilaksanakan di Kabupaten Seruyan, 2014-2017 / <i>Education / Manpower Training Course In Seruyan Regency, 2014-2017</i> .....	113
3.2.12	Upah Minimum Kabupaten (UMK) dan Upah Minimum Sektoral Kabupaten (UMSK) Kabupaten Seruyan (Rp), 2017 / <i>Regency Minimum Payment anda Regency Sectoral Minimum Payment in Seruyan Regency, 2017</i> .....	114
3.2.13	Penempatan Transmigrasi Menurut Kecamatan di Kabupaten Seruyan / <i>Allocation of Transmigration by Subdistrict in Seruyan Regency, 2013-2017</i> .....	115

**BAB IV SOSIAL/ SOCIAL**

**4.1 Pendidikan/ Education**

4.1.1	Persentase Penduduk 7-24 Tahun Menurut Jenis Kelamin, Kelompok Umur Sekolah, dan Partisipasi Sekolah di Kabupaten Seruyan, 2017 / <i>Percentage of Population Aged 7-24 Years by Sex, Aged Group, and School Participation in Seruyah Regency, 2017</i> .....	123
4.1.2	Angka Partisipasi Kasar (APK) Menurut Jenjang Pendidikan dan Jenis Kelamin di Kabupaten Seruyan, 2017 / <i>Crude Participation Rates by Education Level and Sex in Seruyan Regency, 2017</i> .....	124
4.1.3	Angka Partisipasi Murni (APM) Menurut Jenjang Pendidikan dan Jenis Kelamin di Kabupaten Seruyan, 2017 / <i>Pure Participation Rates by Education Level and Sex in Seruyan Regency, 2017</i> .....	124
4.1.4	Jumlah Sekolah, Murid, dan Guru serta Rasio Murid Terhadap Guru Menurut Jenis Sekolah di Kabupaten Seruyan, 2016/2017 / <i>Number of School, Pupils, Teacher, and Ratio of Pupils to Teachers by Kind of School in Seruyan Regency, 2016/2017</i> .....	126
4.1.5	Banyaknya Sekolah, Murid, dan Guru Taman Kanak-Kanak (TK) Menurut Kecamatan dan Status Sekolah di Kabupaten Seruyan, 2016/2017 / <i>Number of School, Pupil and Teacher of Kindergarten School by Subdistrict and Status of School in Seruyan Regency, 2016/2017</i> .....	127

4.1.6	Banyaknya Sekolah, Murid, dan Guru Raudhatul Athfal/ Bustanul Athfal Menurut Kecamatan dan Status Sekolah di Kabupaten Seruyan, 2016/2017 / <i>Number of School, Pupil, and Teacher of Islamic Kindergartens by Subdistrict and Status of School in Seruyan Regency, 2016/2017</i> .....	127
4.1.7	Jumlah Murid dan Guru TK Negeri Menurut Kecamatan di Kabupaten Seruyan, 2016/2017 / <i>Number of Pupil and Teacher of State Kindergarten by Subdistrict in Seruyan Regency, 2016/2017</i> .....	129
4.1.8	Jumlah Murid dan Guru TK Swasta Menurut Kecamatan di Kabupaten Seruyan, 2016/2017 / <i>Number of Pupil and Teacher of Private Kindergarten by Subdistrict in Seruyan Regency, 2016/2017</i> .....	130
4.1.9	Jumlah Murid dan Guru Raudhatul Athfal Negeri dan Swasta Menurut Kecamatan di Kabupaten Seruyan, 2016/2017 / <i>Number of Pupil and Teacher of Private Kindergarten by Subdistrict in Seruyan Regency, 2016/2017</i> .....	131
4.1.10	Jumlah Sekolah, Murid, dan Guru Sekolah Dasar (SD) Menurut Kecamatan dan Status Sekolah di Kabupaten Seruyan, 2016/2017 / <i>Number of School, Pupil and Teacher of Primary School by Subdistrict and Status of School in Seruyan Regency, 2016/2017</i> .....	132
4.1.11	Jumlah Murid dan Guru SD Negeri Menurut Kecamatan di Kabupaten Seruyan, 2016/2017 / <i>Number of Pupil and Teacher of State Elementary by Subdistrict in Seruyan Regency, 2016/2017</i> .....	133
4.1.12	Jumlah Murid, dan Guru SD Swasta Menurut Kecamatan di Kabupaten Seruyan, 2016/2017 / <i>Number of Pupil and Teacher of Private Elementary School by Subdistrict in Seruyan Regency, 2016/2017</i> .....	134
4.1.13	Banyaknya Sekolah, Murid, dan Guru Madrasah Ibtidaiyah Menurut Kecamatan dan Status Sekolah di Kabupaten Seruyan, 2016/2017 / <i>Number of School, Pupil, and Teacher of Islamic Primary School by Subdistrict and Status of School in Seruyan Regency, 2016/2017</i> .....	135
4.1.14	Jumlah Murid dan Guru MI Negeri Menurut Kecamatan di Kabupaten Seruyan, 2015/2017 / <i>Number of Pupil and Teacher of State Islamic Elementary School by Subdistrict in Seruyan Regency, 2016/2017</i> .....	136
4.1.15	Jumlah Murid dan Guru MI Swasta Menurut Kecamatan di Kabupaten Seruyan, 2016/2017 / <i>Number of Pupil and Teacher of Private Islamic Elementary School by Subdistrict in Seruyan Regency, 2016/2017</i> .....	137

4.1.16	Banyaknya Sekolah, Murid, dan Guru Sekolah Menengah Pertama (SMP) menurut Kecamatan dan Status Sekolah di Kabupaten Seruyan, 2016/2017 / <i>Number of School, Pupil and Teacher of Junior High School by Subdistrict and Status of School in Seruyan Regency, 2016/2017</i> ..... 138	138
4.1.17	Jumlah Murid dan Guru SMP Negeri Menurut Kecamatan di Kabupaten Seruyan, 2016/2017 / <i>Number of Pupil and Teacher of State Junior High School by Subdistrict in Seruyan Regency, 2016/2017</i> ..... 139	139
4.1.18	Jumlah Murid dan Guru SMP Swasta Menurut Kecamatan di Kabupaten Seruyan, 2016/2017 / <i>Number of Pupil and Teacher of Private Junior High School by Subdistrict in Seruyan Regency, 2016/2017</i> ..... 140	140
4.1.19	Banyaknya Sekolah, Murid, dan Guru Madrasah Tsanawiyah (MTs) Menurut Kecamatan dan Status Sekolah di Kabupaten Seruyan, 2016/2017 / <i>Number of School, Pupil, and Teacher of Islamic Junior High School by Subdistrict and Status of School in Seruyan Regency, 2016/2017</i> ..... 141	141
4.1.20	Jumlah Murid dan Guru MTs Negeri Menurut Kecamatan di Kabupaten Seruyan, 2016/2017 / <i>Number of Pupil and Teacher of State Islamic Junior High School by Subdistrict in Seruyan Regency, 2016/2017</i> ..... 142	142
4.1.21	Jumlah Murid dan Guru MTs Swasta Menurut Kecamatan di Kabupaten Seruyan, 2016/2017 / <i>Number of Pupil and Teacher of Private Islamic Junior High School by Subdistrict in Seruyan Regency, 2016/2017</i> ..... 143	143
4.1.22	Banyaknya Sekolah, Murid, dan Guru Sekolah Menengah Kejuruan (SMK) Menurut Kecamatan dan Status Sekolah di Kabupaten Seruyan, 2016/2017 / <i>Number of School, Pupil, and Teacher of Vocational Senior High School by Subdistrict and Status of School in Seruyan Regency, 2016/2017</i> ..... 144	144
4.1.23	Jumlah Murid dan Guru SMK Negeri Menurut Kecamatan di Kabupaten Seruyan, 2016/2017 / <i>Number of Pupil and Teacher of State Vocational Senior High School by Subdistrict in Seruyan Regency, 2016/2017</i> ..... 145	145
4.1.24	Jumlah Murid dan Guru SMK Swasta Menurut Kecamatan di Kabupaten Seruyan, 2016/2017 / <i>Number of Pupil and Teacher of Privatevocational Senior High School by Subdistrict in Seruyan Regency, 2016/2017</i> ..... 146	146
4.1.25	Banyaknya Sekolah, Murid, dan Guru Sekolah Menengah Atas (SMA) Menurut Kecamatan dan Status Sekolah di Kabupaten Seruyan, 2016/2017 / <i>Number of School, Pupil, and Teacher of General Senior High School by Subdistrict and Status of School in Seruyan Regency, 2016/2017</i> ..... 147	147

4.1.26	Jumlah Murid dan Guru SMA Negeri Menurut Kecamatan di Kabupaten Seruyan, 2016/2017 / <i>Number of Pupil and Teacher of State Senior High School by Subdistrict in Seruyan Regency, 2016/2017</i> .....	148
4.1.27	Jumlah Murid dan Guru SMA Swasta Menurut Kecamatan di Kabupaten Seruyan, 2016/2017 / <i>Number of Pupil and Teacher of Private Senior High School by Subdistrict in Seruyan Regency, 2016/2017</i> .....	149
4.1.28	Banyaknya Sekolah, Murid, dan Guru Madrasah Aliyah (MA) Menurut Kecamatan dan Status Sekolah di Kabupaten Seruyan, 2016/2017 / <i>Number of School, Pupil, and Teacher of Islamic Senior High School by Subdistrict and Status of School in Seruyan Regency, 2016/2017</i> .....	150
4.1.29	Jumlah Murid dan Guru MA Negeri Menurut Kecamatan di Kabupaten Seruyan, 2016/2017 / <i>Number of Pupil and Teacher of State Islamic Senior High School by Subdistrict in Seruyan Regency, 2016/2017</i> .....	151
4.1.30	Jumlah Murid dan Guru MA Swasta Menurut Kecamatan di Kabupaten Seruyan, 2016/2017 / <i>Number of Pupil and Teacher of Private Islamic Senior High School by Subdistrict in Seruyan Regency, 2016/2017</i> .....	152
4.1.31	Hasil Ujian Nasional (UN) Menurut Tingkat Sekolah di Kabupaten Seruyan, 2015/2016 / <i>Field of Final Examination by Level of School in Seruyan Regency, 2015/2016</i> .....	153
4.1.32	Jumlah Murid SD/MI Yang Lulus UN Menurut Kecamatan dan Status Sekolah di Kabupaten Seruyan, 2016/2017 / <i>Number of Graduate Pupils of Primary School by Subdistrict and Status of School in Seruyan Regency, 2016/2017</i> .....	154
4.1.33	Jumlah Murid SLTP/MTs Yang Lulus UN Menurut Kecamatan dan Status Sekolah di Kabupaten Seruyan, 2016/2017 / <i>Number of Graduate Pupils of Junior High School by Subdistrict and Status of School in Seruyan Regency, 2016/2017</i> .....	155
4.1.34	Jumlah Murid SMK Yang Lulus UN Menurut Kecamatan di Kabupaten Seruyan, 2016/2017 / <i>Number of Graduate Pupils of Vocational High School by Subdistrict in Seruyan Regency, 2016/2017</i> .....	156
4.1.35	Jumlah Murid SMU/MA Yang Lulus UN Menurut Kecamatan dan Status Sekolah di Kabupaten Seruyan, 2016/2017 / <i>Number of Graduate Pupils of General Senior High School by Subdistrict and Status of School in Seruyan Regency, 2016/2017</i> .....	157
4.1.36	Perbandingan Persentase Kelulusan Murid Sekolah Menurut Tingkat Pendidikan di Kabupaten Seruyan, 2015/2016 / <i>Comparison of Pupils Graduated by Education Level in Seruyan Regency, 2015/2016</i> .....	158



4.1.37	Jumlah Mahasiswa Universitas Darwan Ali Menurut Fakultas dan Jenis Kelamin di Kabupaten Seruyan, 2017/2018 / <i>Number of Darwan Ali University' Students by Faculty and Sex in Seruyan Regency, 2017/2018</i> .....	159
4.1.38	Angka Partisipasi Sekolah (APS) menurut Kelompok Umur dan Jenis Kelamin di Kabupaten Seruyan, 2017 / <i>School Participation Rates by Age Group and Sex in Seruyan Regency, 2017</i> .....	160
<b>4.2</b>	<b>Kesehatan dan Keluarga Berencana/ Health and Family Planning</b>	
4.2.1	Jumlah Sarana Kesehatan Menurut Jenis Sarana dan Kecamatan di Kabupaten Seruyan, 2017 / <i>Number of Health Service Facilities by Kind of Services Unit and Subdistrict in Seruyan Regency, 2017</i> .....	161
4.2.2	Jumlah Tenaga Kerja Kesehatan Menurut Kecamatan Di Kabupaten Seruyan, 2012-2017 / <i>Number of Health Personnel by Subdistrict in Seruyan Regency, 2012-2017</i> .....	163
4.2.3	Banyaknya Tenaga Medis, Paramedis, dan Non Medis Di Rumah Sakit Menurut Kecamatan, 2013-2017 / <i>Number of Health Personnel Medical and Non Medical in Hospital by Subdistrict in Seruyan Regency, 2013-2017</i> .....	165
4.2.4	Jumlah Dokter Spesialis, Dokter Umum, dan Dokter Gigi Menurut Sarana Pelayanan Kesehatan di Kabupaten Seruyan, 2017 / <i>Number of Specialist Doctor, Generalist Doctor, and Dentist by Type of Health Facilities in Seruyan Regency, 2017</i> .....	166
4.2.5	Banyaknya Dukun Bayi Menurut Kecamatan Di Kabupaten Seruyan, 2017 / <i>Number of Midwife by Subdistrict in Seruyan Regency, 2017</i> .....	167
4.2.6	Jumlah Puskesmas Menurut Kecamatan dan Jenisnya di Kabupaten Seruyan, 2017 / <i>Number of Public Health Centre by Subdistrict in Seruyan Regency, 2017</i> .....	168
4.2.7	Banyaknya Kelahiran Menurut Penolong Kelahiran dan Kecamatan di Kabupaten Seruyan, 2017 / <i>Number of Birth by Birth Attendant and Subdistrict in Seruyan Regency, 2017</i> .....	169
4.2.8	Jumlah Penduduk Balita Yang Diimunisasi Oleh Dinas Kesehatan Menurut Jenis Imunisasi dan Kecamatan di Kabupaten Seruyan, 2017 / <i>Number of Population Immunized by Health Service by Kind of Immunization and Subdistrict in Seruyan Regency, 2017</i> .....	170

4.2.9	Jumlah Pasangan Usia Subur (PUS) Menurut Kecamatan di Kabupaten Seruyan, 2012-2017 <i>Number of Elyible Couple by Subdistrict in Seruyan Regency, 2012-2017</i> .....	172
4.2.10	Jumlah Kunjungan Wanita Hamil, Nipas/Menyusui, Bayi, dan Anak Menurut Kecamatan di Kabupaten Seruyan, 2017 / <i>Number of Visited of Pregnancy Woman, Nifas, Baby, and Child by Subdistrict in Seruyan Regency, 2017</i> .....	173
4.2.11	Jumlah Persalinan Melalui K.I.A. Menurut Kecamatan di Kabupaten Seruyan, 2012-2017 / <i>Number of Birth by KIA by Subdistrict in Seruyan Regency, 2012-2017</i> .....	174
4.2.12	Jumlah Penderita dan Kematian Penyakit Menular dan Kusta Yang Diamati Menurut Kecamatan di Kabupaten Seruyan, 2012-2017 / <i>Number of Patient of Infectious Disease and Leprosy by Subdistrict in Seruyan Regency, 2012-2017</i> .....	175
4.2.13	Jumlah Kasus 10 Penyakit Terbanyak di Kabupaten Seruyan, 2017 / <i>Number of Cases 10 Deseases Most in Seruyan Regency, 2017</i> .....	176
4.2.14	Jumlah Bayi Lahir, Bayi Berat Badan Lahir Rendah (BBLR), BBLR Dirujuk, dan Bergizi Buruk Menurut Kecamatan di Kabupaten Seruyan, 2014-2017 / <i>Number of Baby Born, Baby with Low Weigt and malnutrition in Seruyan Regency, 2014-2017</i> .....	177
4.2.15	Jumlah Kasus HIV/AIDS, IMS, Diare, TB, dan Malaria Menurut Kecamatan di Kabupaten Seruyan, 2013-2017 / <i>Number of Cases HIV/AIDS, IMS, Diarrhea, TB and Malaria by Subdistrict in Seruyan Regency, 2013-2017</i> .....	178
4.2.16	Banyaknya Klinik KB (KKB) dan Pos Pelayanan KB Desa (PPKBD) Menurut Kecamatan di Kabupaten Seruyan, 2012-2017 / <i>Number of Family Planning Clinic and Family Planning Postal Service by Subdistrict in Seruyan Regency, 2012-2017</i> .....	179
4.2.17	Banyaknya Klinik KB, Akseptor Aktif, dan Baru Menurut Kecamatan di Kabupaten Seruyan, 2012-2017 / <i>Number of Family Planning Clinic, Active Acceptor, and New Acceptor by Subdistrict in Seruyan Regency, 2012-2017</i> .....	180
4.2.18	Banyaknya Akseptor KB Aktif Menurut Kecamatan dan Jenis Kontrasepsi di Kabupaten Seruyan, 2012-2017 / <i>Number of Active Family Planning Acceptors by Subdistrict and Kind of Contraception Currently Used in Seruyan Regency, 2012-2017</i> .....	181

4.2.19	Banyaknya Akseptor KB Baru Menurut Kecamatan dan Jenis Kontrasepsi di Kabupaten Seruyan, 2012-2017 / <i>Number of New Family Planning Acceptors by Subdistrict and Kind of Contraception Currently Used in Seruyan Regency, 2012-2017</i> .....	182
4.2.20	Target dan Realisasi Mix Kontrasepsi Peserta KB Aktif (CU) di Kabupaten Seruyan, 2012-2017 / <i>Target and Realization of Mix Contraceptive of Active Acceptors Family Planning in Seruyan Regenc, 2012-2017</i> .....	183
4.2.21	Target Dan Realisasi Mix Kontrasepsi Peserta KB Baru Di Kabupaten Seruyan, 2012-2017 / <i>Target and Realization of Mix Contraception of New Acceptor Family Planning in Seruyan Regency, 2012-2017</i> .....	184
<b>4.3</b>	<b>Agama/ Religion</b>	
4.3.1	Jumlah Penduduk Menurut Kecamatan dan Agama yang Dianut di Kabupaten Seruyan, 2017 / <i>Population by Subdistrict and Religion in Seruyan Regency, 2017</i> .....	186
4.3.2	Banyaknya Tempat Ibadah Menurut Kecamatan di Kabupaten Seruyan, 2012-2017 / <i>Number of Religious Workshop Facility by Subdistrict in Seruyan Regency, 2012-2017</i> .....	187
4.3.3	Jumlah Jemaah Haji Menurut Kecamatan dan Jenis Kelamin di Kabupaten Seruyan, 2012-2017 / <i>Number of Haji Pilgrims by Subdistrict and Sex in Seruyan Regency, 2012-2017</i> .....	188
<b>4.4</b>	<b>Kriminalitas/ Crime</b>	
4.4.1	Jumlah Tindak Pidana Menurut Kepolisian Sektor di Kabupaten Seruyan, 2017 / <i>Number of Reported Criminal Cases by Subdistrict Police Office in Seruyan Regency, 2017</i> .....	189
4.4.2	Persentase Penyelesaian Tindak Pidana Menurut Kepolisian Resort di Kabupaten Seruyan, 2017 / <i>Percentage of Crime Clearance Rate by Subdistrict Police Office in Seruyan Regency, 2017</i> .....	190

<b>4.5</b>	<b>Kemiskinan dan Pembangunan Manusia/ Poverty and Human Development</b>	
4.5.1	Jumlah Keluarga Menurut Kecamatan dan Klasifikasi Keluarga di Kabupaten Seruyan, 2017 / <i>Number of Household by Subdistrict and Household Classification in Seruyan Regency, 2017</i> .....	191
4.5.2	Garis Kemiskinan dan Jumlah Penduduk Miskin Di Kabupaten Seruyan / <i>Poverty Line, Percentage and number of Population Below Poverty Line in Seruyan Regency (Rupiahs/Capita/Months), 2009-2017</i> .....	192
4.5.3	Indeks Pembangunan Manusia di Kabupaten Seruyan, 2010-2017 / <i>Human Development Index in Seruyan Regency, 2010-2017</i> .....	187
<b>4.6</b>	<b>Pemuda dan Olahraga/ Youth and Sport</b>	
4.6.1	Jumlah Prasarana / Fasilitas Olah Raga di Kabupaten Seruyan, 2017 / <i>Number of Sport Facility in Seruyan Regency, 2017</i> .....	194
4.6.2	Jumlah Organisasi Pemuda Menurut Jenis Organisasi di Kabupaten Seruyan, 2017 / <i>Number of Youth Organization by Kind in Seruyan Regency, 2017</i> .....	195
4.6.3	Banyaknya Anggota Pramuka Menurut Tingkat Keanggotaan dan Kecamatan di Kabupaten Seruyan, 2017 / <i>Number of Scoutboy Member by Level and Subdistrict in Seruyan Regency, 2017</i> .....	196
4.6.4	Banyaknya Pimpinan Pramuka Menurut Kecamatan di Kabupaten Seruyan, 2017 / <i>Number of Scout Leader by Subdistrict in Seruyan Regency, 2017</i> .....	197
<b>4.7</b>	<b>Sosial Lainnya/ Other</b>	
4.7.1	Banyaknya Penyandang Masalah Kesejahteraan Sosial Menurut Kecamatan dan Jenisnya di Kabupaten Seruyan, 2017 / <i>Number of Social Affair by Subdistrict and Kind in Seruyan Regency, 2017</i> .....	198
4.7.2	Jumlah Panti Asuhan dan Anak Asuh Menurut Kecamatan dan Status di Kabupaten Seruyan, 2017 / <i>Number of Nursing Homes and Children Nursed by Subdistrict and Status in Seruyan Regency, 2017</i> .....	199
4.7.3	Banyaknya Bencana yang terjadi di Kabupaten Seruyan, 2017 / <i>Number of Disaster in Seruyan Regency, 2017</i> .....	200

4.7.4 Banyaknya Peninggalan Sejarah dan Kepurbakalaan di Kabupaten Seruyan, 2017 / *Number of History and Inheritance in Seruyan Regency, 2017* .....202

**BAB V PERTANIAN/ AGRICULTURE**

**5.1 Tanaman Pangan/ Food Crops**

5.1.1 Luas Panen dan Produksi Padi menurut Jenis Padi dan Bulan Panen di Kabupaten Seruyan, 2015 / *Area Harvested and Production of Paddy by Kind of Paddy and Harvested Month in Seruyan Regency, 2015*.....207

5.1.2 Luas Panen, Produktivitas, dan Produksi Padi Menurut Jenis Padi di Kabupaten Seruyan, 2014-2015 / *Area Harvested, Productivity and Production of Paddy By Kind of Paddy in Seruyan Regency, 2014-2015* .....208

5.1.3 Luas Panen Menurut Jenis Padi dan Kecamatan di Kabupaten Seruyan, 2013-2015 / *Area Harvested by Kind of Paddy and Subdistrict in Seruyan Regency, 2013-2015*.....209

5.1.4 Luas Panen, Produktivitas, dan Produksi Tanaman Palawija di Kabupaten Seruyan, 2015 / *Area Harvested, Productivity, and Production of Palawija in Seruyan Regency, 2015*.....210

5.1.5 Banyaknya Kelompok Tani dan Regu Proteksi Tanaman Pangan Menurut Kecamatan di Kabupaten Seruyan, 2017 / *Number of Agriculture Groups and Food Crops Agriculture Protection Teams by Subdistrict in Seruyan Regency, 2017*.....211

**5.2 Hortikura/ Holticulture**

5.2.1 Produksi Tanaman Buah-Buahan Menurut Jenis dan Kecamatan di Kabupaten Seruyan (Ton), 2017 / *Production of Fruits Plantation by Variety and Subdistrict in Seruyan Regency (Ton), 2017*.....212

5.2.2 Produksi Sayur - Sayuran Menurut Jenis dan Kecamatan Di Kabupaten Seruyan (Ton), 2017 / *Production of Vegetables Plantation by Variety and Subdistrict in Seruyan Regency, 2017*.....215

5.3.1 Luas Areal Tanaman Perkebunan Rakyat Menurut Jenis Tanaman dan Kecamatan di Kabupaten Seruyan, 2015 / *People Plantation Areas by Variety of Plantation and Subdistrict in Seruyan Regency, 2015* .....218

5.3.2	Produksi Tanaman Perkebunan Rakyat Menurut Jenis Tanaman dan Kecamatan di Kabupaten Seruyan (Ton), 2017 / <i>People Plantation Production by Variety of Plantation and Subdistrict in Seruyan Regency, 2017</i> .....	220
5.3.3	Jumlah Areal Perkebunan Rakyat Menurut Komposisi Tanaman dan Jenis Tanaman di Kabupaten Seruyan (Ha), 2017 / <i>Total Areas of People Plantation by Composition and Variety of Plantation (Ha) in Seruyan Regency (Ha), 2017</i> .....	222
<b>5.4</b>	<b>Peternakan/ Farm</b>	
5.4.1	Populasi Ternak Menurut Jenis Ternak dan Kecamatan di Kabupaten Seruyan, 2012-2017 / <i>Population of Livestock by Variety of Livestock and Subdistrict (tail) in Seruyan Regency, 2012-2017</i> .....	224
5.4.2	Populasi Unggas dan Kelinci Menurut Kecamatan di Kabupaten Seruyan (Ekor), 2012-2017 / <i>Population of Poultry and Rabbits by Subdistrict (Tail) in Seruyan Regency, 2012-2017</i> .....	225
5.4.3	Jumlah Pemotongan Ternak Menurut Jenis Ternak di Kabupaten Seruyan, 2012-2017 / <i>Livestock Slaughter by Variety of Livestock in Seruyan Regency, 2012-2017</i> .....	226
5.4.4	Produksi Daging Menurut Jenis Ternak di Kabupaten Seruyan (Kg), 2012-2017 / <i>Meat Productions by Variety of Livestock (Kg) in Seruyan Regency, 2012- 2017</i> .....	227
5.4.5	Produksi Telur, Susu, dan Kulit Di Kabupaten Seruyan, 2012-2017 / <i>Egg, Milk, and Animal Skin Productions in Seruyan Regency, 2012-2017</i> .....	228
5.4.6	Produksi Ternak dan Hasil Ternak Di Kabupaten Seruyan, 2012-2017 / <i>Livestock Productions in Seruyan Regency, 2012-2017</i> .....	229
<b>5.5</b>	<b>Perikanan/ Fishery</b>	
5.5.1	Jumlah Rumah Tangga Perikanan Tangkap Menurut Kecamatan dan Subsektor di Kabupaten Seruyan, 2015-2017 / <i>Number of Fish Capture Household by Subdistrict and Subsector in Seruyan Regency, 2015-2017</i> .....	230
5.5.2	Produksi Perikanan Menurut Kecamatan di Kabupaten Seruyan (Ton Basah), 2012-2017 / <i>Fisheries Production by Subdistrict in Seruyan (Ton Wet) in Seruyan Regency, 2012-2017</i> .....	231

5.5.3	Jumlah Rumah Tangga Perikanan Budidaya Menurut Kecamatan dan Jenis Budidaya di Kabupaten Seruyan (Ton), 2017 / <i>Fisheries Production by Subdistrict and Kind in Seruyan Regency (Ton), 2017</i> .....	232
5.5.4	Produksi Perikanan Budidaya Menurut Kecamatan dan Jenis Perairan di Kabupaten Seruyan (Ton), 2012-2017 / <i>Fisheries Production by Subdistrict and Kind in Seruyan Regency (Ton), 2012-2017</i> .....	233
5.5.5	Banyaknya Perahu / Kapal Penangkapan Ikan Perikanan Laut Menurut Jenis dan Kecamatan di Kabupaten Seruyan, 2012-2017 / <i>Number of Sea Ship / Boat Fisher by Kind and Subdistrict in Seruyan Regency, 2012-2017</i> .....	234
5.5.6	Banyaknya Perahu / Kapal Penangkapan Ikan Perikanan Umum Menurut Jenis dan Kecamatan di Kabupaten Seruyan, 2012-2017 / <i>Number of General Fisheries Ship / Boat by Kind and Subdistrict in Seruyan Regency, 2012-2017</i> .....	235
5.5.7	Produksi Perikanan Umum (Darat) Menurut Kecamatan di Kabupaten Seruyan (Ton), 2012-2017 / <i>General Fisheries Production (Coast) by Subdistrict in Seruyan (Ton) in Seruyan Regency, 2012-2017</i> .....	236
5.5.8	Produksi Ikan Awetan Menurut Kecamatan dan Jenisnya di Kabupaten Seruyan (Ton), 2012-2017 / <i>Preserves Fisheries Production by Subdistrict and Kind in Seruyan Regency (Ton), 2012-2017</i> .....	237

**5.6 Kehutanan/ Forestry**

5.6.1	Luas Hutan Kabupaten Seruyan Berdasarkan RTRWP Kalimantan Tengah Perda No. 08 Tahun 2003 / <i>Forrest Areas based on RTRWP in Seruyan Regency (Ha)</i> .....	238
5.6.2	Realisasi Produksi Kayu Bulat dari IUPHHK Berdasarkan Kelompok Jenis di Kabupaten Seruyan, 2013-2015 / <i>Realization of Logging Product from IUPHHK by Kind of its in Seruyan Regency, 2013-2015</i> .....	239
5.6.3	Produksi Hasil Hutan Ikutan Menurut Jenisnya di Kabupaten Seruyan, 2013-2015 / <i>Non Wood Forestry Product by Kind in Seruyan Regency, 2013-2015</i> .....	240



## **BAB VI PERINDUSTRIAN, PERTAMBANGAN, ENERGI, DAN KOSNTRUKSI/ INDUSTRY, MINING, ENERGY, AND CONSTRUCTION**

### **6.1 Perindustrian/ Industry**

- 6.1.1 Keadaan Industri Kecil di Kabupaten Seruyan, 2017 / *Condition of Small Scale Industry in Seruyan Regency, 2017* ..... 245
- 6.1.2 Jumlah Tanda Daftar Perusahaan (TDP) yang Diterbitkan Menurut Bentuk Perusahaan di Kabupaten Seruyan, 2014 / *Number of TDPs that were Published by Month and Establishment in Seruyan Regency, 2010-2017* ..... 247

### **6.2 Pertambangan/ Mining**

- 6.2.1 Perkembangan Izin Usaha Pertambangan Di Kabupaten Seruyan, 2009-2017 / *Development of Mining Labour License in Seruyan Regency, 2008-2017* ..... 248
- 6.2.2 Jumlah Izin Usaha Pertambangan (IUP) Eksplorasi dan Produksi Menurut Jenis Barang Tambang di Kabupaten Seruyan, 2017 / *Number of Production Mining Labour License in Seruyan Regency, 2017*..... 249
- 6.2.3 Produksi Hasil Tambang Kabupaten Seruyan, 2017 / *Production of Mining in Seruyan Regency, 2017* ..... 250

### **6.3 Energi/ Energy**

- 6.3.1 Daya Terpasang, Produksi, dan Pemakaian Listrik PT. PLN pada Ranting Kuala Pembuang, 2011-2014 / *Production of Electricity in Seruyan Regency , 2011-2014 (KWh)* ..... 252
- 6.3.2 Produksi dan Pemakaian Listrik menurut Bulan di PLN Ranting Kuala Pembuang 2017 / *Production and Electricity Usage By Month in Kuala Pembuang Branch of Estate Electricity Company, 2017* ..... 253
- 6.3.3 Banyaknya Langganan Daya Terpasang dan Pelanggan Menurut Bulan di Kabupaten Seruyan, 2017 / *Number of Power Setting Costumer and Costumer by Month in Seruyan Regency, 2017* ..... 254
- 6.3.4 Data Kelistrikan Kabupaten Seruyan, 2011-2017 / *Electrical Data of Seruyan Regency, 2011-2017* ..... 255



6.3.5	Jumlah Daya Mesin Menurut Pusat Listrik Di Kabupaten Seruyan, 2015 / <i>Number of Electrical Engine Power by Electrical Power in Seruyan Regency, 2015</i> .....	256
6.3.6	Kategori Pelanggan dan Banyaknya Air Minum yang Disalurkan oleh PDAM di Kabupaten Seruyan (M3), 2017 / <i>Kind of Costumer and Number of Drinking Water That Distributed by PDAM in Seruyan Regency, 2017 (M3)</i> .....	257
6.3.7	Produksi dan Distribusi Air Minum oleh Perusahaan Daerah Air Minum Per Bulan di Kabupaten Seruyan,2017 / <i>Production and Distribution of Drinking Water by Local Government Owned Water Company per Month in Seruyan Regency, 2017</i> .....	258
6.3.8	Tarif Air Minum Menurut Golongan Pelanggan dan Klasifikasi Volume Konsumsi di Kabupaten Seruyan (Rupiah), 2017 / <i>Tarrif of Water Supply by Customer Group and Consumption Volume Classification in Seruyan Regency, 2017</i> .....	259
6.3.9	Banyaknya Bahan Bakar Minyak (BBM) yang Dipasok oleh APMS untuk Kabupaten Seruyan (Ton Liter), 2015 / <i>Amount of Fuel Supplied by APMS per Month in Seruyan Regency, 2015</i> .....	260
6.3.10	Jumlah SPBU dan APMS Menurut Kecamatan di Kabupaten Seruyan, 2015 / <i>Number of Oil and Solar Charging Agent (APMS) in Seruyan Regency, 2015</i> .....	261

**BAB VII PERDAGANGAN/ TRADING**

**7.1 Perdagangan/ Trade**

7.1.1	Jumlah Pedagang Terdaftar Pada Dinas Perindustrian dan Perdagangan Menurut Klasifikasi di Kabupaten Seruyan Pada Tahun 2014 / <i>Number of Merchand who Registered to Industrial and Trade Service by Classification in Seruyan Regency, 2014</i> .....	267
7.1.2	Jumlah Surat Izin Usaha Perdagangan (SIUP) yang Diterbitkan Menurut Bulan dan Klasifikasi Perusahaan di Kabupaten Seruyan / <i>Number of Accomplishment Trading Admission Letters that were Published by Month and Establishment Classifications in Seruyan Regency, 2014</i> .....	268

7.1.3	Jumlah Sarana Perdagangan Menurut Jenisnya di Kabupaten Seruyan, 2012-2017 / <i>Number of Trading Facilities by Type of Facility in Seruyan Regency, 2012 – 2017</i> .....	269
7.1.4	Laporan Penerbitan Tanda Daftar Perusahaan (TDP) Menurut Kecamatan di Wilayah Seruyan, 2017 / <i>The Publishing of Company Regristration by Subdistrict In Seruyan Regency, 2017</i> .....	270
7.1.5	Laporan Pembaharuan (Perpanjangan/Perubahan) Tanda Daftar Perusahaan (TDP) Menurut Kecamatan di Wilayah Seruyan, 2017 / <i>The Code Reporting of Company Regristration by Subdistrict In Seruyan Regency, 2017</i> .....	272
7.1.6	Realisasi Volume Bongkar Muat Barang Per Tahun dari Pelabuhan Kuala Pembuang, 2010-2017 / <i>Realitation of Volume and Export Value per Year from Kuala Pembuang Port, 2010 - 2017</i> .....	274
<b>7.2</b>	<b>Koperasi/ Cooperative</b>	
7.2.1	Banyaknya Koperasi Aktif dan Tidak Aktif Menurut Kecamatan di Kabupaten Seruyan, 2017 / <i>Number of Active and Non Active Cooperation by Subdistrict in Seruyan Regency, 2017</i> .....	275
7.2.2	Perkembangan KUD dan Non KUD Menurut Kecamatan di Kabupaten Seruyan, 2017 / <i>Growth of Village Unit Cooperation and Non Village Unit Cooperation by Subdistrict in Seruyan Regency, 2017</i> .....	276
7.2.3	Jumlah Anggota KUD dan Non KUD Menurut Kecamatan di Kabupaten Seruyan, 2017 / <i>Number of Cooperation and Village Unit Cooperation Member by Subdistrict in Seruyan Regency, 2017</i> .....	277
7.2.4	Modal, Volume, dan SHU Koperasi Menurut Kecamatan di Kabupaten Seruyan (Juta Rp), 2017 / <i>Invested, Volume, and Profit of Cooperation (Million Rp), 2017</i> .....	278

## **BAB VIII HOTEL DAN PARIWISATA/ HOTEL AND TOURISM**

### **8.1 Hotel/ Hotel**

8.1.1	Hotel dan Akomodasi Lainnya di Kabupaten Seruyan, 2017 / <i>Hotel and Other Accomodation in Seruyan Regency, 2017</i> .....	283
-------	---	-----

8.1.2	Rata-rata Lama Menginap Tamu Asing dan Tamu Domestik Menurut Bulan di Kabupaten Seruyan, 2017 / <i>Average Length of Stay of Foreign and Domestic Visitors by Month in Seruyan Regency, 2017</i> .....	285
8.1.3	Persentase Tingkat Penghunian Kamar Hotel dan Akomodasi Lainnya Menurut Jenis Hotel dan Bulan di Kabupaten Seruyan, 2017 / <i>Room Occupancy Rate of Hotel and Other Accomodations by Type of Accomodation and Month in Seruyan Regency, 2017</i> .....	286
<b>8.2</b>	<b>Pariwisata/ Tourism</b>	
8.2.1	Potensi Obyek Wisata di Kabupaten Seruyan / <i>Public Recreation Areas in Seruyan Regency, 2017</i> .....	287
8.2.2	Agen Travel Angkutan Darat di Kabupaten Seruyan, 2017 / <i>Travel Agent in Seruyan Regency, 2017</i> .....	290

**BAB IX TRANSPORTASI DAN KOMUNIKASI/ TRANSPORTATION AND COMMUNICATION**

**9.1 Transportasi/ Transportation**

9.1.1	Panjang Jalan Menurut Kecamatan dan Pemerintahan Yang Berwenang di Kabupaten Seruyan (Km), 2017 / <i>Length of Roads By Subdistrict and Level of Government Responsibility in Seruyan Regency (Km) , 2017</i> ....	297
9.1.2	Panjang Jalan Menurut Kecamatan dan Jenis Permukaan Jalan di Kabupaten Seruyan (Km), 2017 / <i>Length of Roads by Subdistrict and Type of Road Surface in Seruyan Regency (Km), 2017</i> .....	298
9.1.3	Panjang Jalan Menurut Kecamatan dan Kondisi Jalan di Kabupaten Seruyan (Km), 2017 / <i>Length of Roads by Subdistrict and Road Condition in Seruyan Regency (km), 2017</i> .....	299
9.1.4	Jumlah Kendaran Bermotor Menurut Kecamatan dan Jenis Kendaraan Di Kabupaten Seruyan, 2017 / <i>Number of Motor Vehicle by Subdistrict and Type of Vehicle in Seruyan Regency, 2017</i> .....	300
9.1.5	Jumlah Kendaran Bermotor Menurut Jenis Kendaraan Di Kabupaten Seruyan, 2012-2017 / <i>Number of Motor Vehicle by Type of Vehicle in Seruyan Regency, 2012.-2017</i> .....	301
9.1.6	Kedatangan dan Pemberangkatan Angkutan Penumpang dengan Kapal Pedalaman Menurut Kantor LLASDP di Kabupaten Seruyan, 2017 /	

	<i>Arrival and Departure of Inland Ships Transport by LLASDP in Seruyan Regency (passenger), 2017</i> .....	302
9.1.7	Banyaknya Armada Kapal Sungai yang Terdaftar di Kabupaten Seruyan, 2012-2017 / <i>Number of Ship Fleet Registered in Seruyan Regency, 2012-2017</i> .....	303
9.1.8	Banyaknya Kunjungan Kapal dan Bongkar Muat Barang (Laut) Di Pelabuhan Kuala Pembuang, 2017 / <i>Number of Ship and Unloading / Loading of Cargo (Sea) in Kuala Pembuang Port (Sea), 2017</i> .....	304
9.1.9	Lalu Lintas Kapal Penumpang (Laut) Di Pelabuhan Kuala Pembuang, 2017 / <i>Traffic of Passenger Ship (Sea) in Kuala Pembuang Port, 2017</i> .....	305
9.1.10	Banyaknya Bongkar Muat Barang di Bandar Udara Kuala Pembuang, 2012-2017 / <i>Number of Cargo Loads at Kuala Pembuang Airport, 2012-2017</i> .....	306
9.1.11	Lalu Lintas Angkutan Udara di Bandar Udara Kuala Pembuang, 2012-2017 / <i>Traffic of Air Ship in Kuala Pembuang Airport, 2012-2017</i> .....	307
<b>9.2</b>	<b>Komunikasi/ Communication</b>	
9.2.1	Jumlah Kantor Pos Pembantu Menurut Kecamatan di Kabupaten Seruyan, 2015-2017 / <i>Number of Auxiliary Post office by Subdistrict in Seruyan Regency, 2014-2017</i> .....	308
9.2.2	Lalu Lintas Pos dan Giro di Kabupaten Seruyan 2013-2017 / <i>Traffics of Indonesian Post and Giro in Seruyan Regency, 2013-2017</i> .....	309
9.2.3	Keberadaan Signal Telepon Selluler di Ibukota Kecamatan Kabupaten Seruyan, 2017 / <i>Existence of Signal of Cellular Telephone in Capital of Subdistrict, 2017</i> .....	310
9.2.4	Data Pelanggan Telepon Menurut Kecamatan di Kabupaten Seruyan, 2015 / <i>Statistic of Indonesian Telecommunication Company Customers by Subdistrict in Seruyan Regency, 2015</i> .....	311
9.2.5	Kapasitas Sentral dan Banyaknya Sambungan Telp Menurut Kecamatan di Kab. Seruyan, 2015 / <i>Central Capacity and Number of Telephone Link by Subdistrict in Seruyan Regency, 2015</i> .....	312
9.2.6	Banyaknya Telepon Umum Menurut Kecamatan di Kabupaten Seruyan, 2015 / <i>Number of Public Telephone by Subdistrict in Seruyan Regency, 2015</i> .....	313

9.2.7 Data Menara Komunikasi menurut Kecamatan di Kabupaten Seruyan, 2017 / *Statistic of Indonesian Telecommunication Company Customers by Subdistrict in Seruyan Regency, 2017* .....314

**BAB X KEUANGAN DAERAH DAN HARGA/ REGIONAL FINANCE AND PRICES**

**10.1 Keuangan/ Finance**

10.1.1 Realisasi Penerimaan Daerah Menurut Jenis Penerimaan Di Kabupaten Seruyan (Miliar Rupiah), 2015-2017 / *Realization of Expenditure Budget by Fund Resource in APBD of Seruyan Regency, 2015-2017* .....321

10.1.2 Realisasi Pengeluaran Daerah Menurut Jenis Pengeluaran Di Kabupaten Seruyan (Miliar Rupiah), 2015-2017 / *Realization Expenditure Budget by Expenditure in APBD of Seruyan Regency, 2015-2017* .....322

10.1.3 Jumlah Bank yang Beroperasi di Kabupaten Seruyan / *Number of Bank in Seruyan Regency, 2017* .....323

10.1.4 Kegiatan Perbankan Pada PT. BPD Kalteng di Kabupaten Seruyan (Juta Rp), 2015-2017 / *Bank Activities on BPD Kalteng in Seruyan Regency Branch, 2015-2017 (million Rp)* .....324

10.1.5 Jumlah Debitur dan Nilai Kredit Menurut Jenis Kredit Pada BPD Kalteng di Kabupaten Seruyan (Juta Rp), 2015-2017 / *Number of Debitor and Value of Credit by Kind of Credit at BPD Kalteng in Seruyan Regency, 2015-2017* .....325

10.1.6 Jumlah Debitur dan Nilai Kredit Menurut Sektor Ekonomi Pada BPD Kalteng di Kabupaten Seruyan, 2015-2017 / *Number of Debitor and Value of Credit by Kind of Credit at BPD Kalteng in Seruyan Regency, 2015-2017* .....326

10.1.7 Jumlah Barang Jaminan Yang Diterima Menurut Bulan dan Golongan Pada Pegadaian Cabang Kuala Pembuang, Seruyan, 2017 / *Number of Guarantee Goods that were Received Month and Groups at Pawn House of Kuala Pembuang, 2017* .....327

10.1.8 Nilai Barang Jaminan Yang Diterima Menurut Bulan dan Golongan Pada Pegadaian Cabang Kuala Pembuang, 2017 (000 Rp) / *Value of*

<i>Guarantee Goods that were Received Month and Groups at Pawn House of Kuala Pembuang, 2017 (000 Rp)</i> .....	328
---	-----

## 10.2 Harga-Harga/ Prices

10.2.1 Rata-rata Harga Eceran Beras Banjar/ Unus di Pasar Kuala Pembuang Kabupaten Seruyan, 2017 (Rp/Kg) / <i>Average of Retail Price of Banjar / Unus Rice of Kuala Pembuang Market in Seruyan Regency, 2017 (Rp/Kg)</i> .....	329
10.2.2 Rata-rata Harga Eceran Jagung di Pasar Kuala Pembuang Kabupaten Seruyan, 2017 (Rp/Kg) / <i>Average of Retail Price of Corn of Kuala Pembuang Market in Seruyan Regency, 2017 (Rp/Kg)</i> .....	330
10.2.3 Rata-rata Harga Eceran Daging Sapi di Pasar Kuala Pembuang Kabupaten Seruyan, 2017 (Rp/Kg) / <i>Average of Retail Price of Cow Meat of Kuala Pembuang Market in Seruyan Regency, 2017 (Rp / Kg)</i> .....	331
10.2.4 Rata-rata Harga Eceran Daging Ayam Ras di Pasar Kuala Pembuang Kabupaten Seruyan, 2017 (Rp/Kg) / <i>Average of Retail Price of Chicken Meat of Kuala Pembuang Market in Seruyan Regency, 2017 (Rp / Kg)</i>	332
10.2.5 Rata-rata Harga Eceran Telur Ayam di Pasar Kuala Pembuang Kabupaten Seruyan, 2017 (Rp/10 butir) / <i>Average of Retail Price of Egg Chiken of Kuala Pembuang Market in Seruyan Regency, 2017 (Rp / 10 pcs)</i> .....	333
10.2.6 Rata-rata Harga Eceran Ikan Asin Gabus Sedang di Pasar Kuala Pembuang Kabupaten Seruyan, 2017 (Rp/Kg) / <i>Average of Retail Price of Medium Gabus Salt Fish of Kuala Pembuang Market in Seruyan Regency, 2017 (Rp / Kg)</i> .....	334
10.2.7 Rata-rata Harga Eceran Susu Kental Manis (Indomilk) di Pasar Kuala Pembuang Kabupaten Seruyan, 2017 (Rp/kaleng) / <i>Average of Retail Price of Milk (Indomilk) in Kuala Pembuang Market in Seruyan Regency, 2017 (Rp / Canes)</i> .....	335
10.2.8 Rata-rata Harga Eceran Susu Bubuk di Pasar Kuala Pembuang Kabupaten Seruyan, 2017 (Rp/400gram) / <i>Average of Retail Price of Milk in Kuala Pembuang Market in Seruyan Regency, 2017 (Rp / 400gr)</i> .....	336
10.2.9 Rata-rata Harga Eceran Minyak Goreng (Rp/Botol Bimoli 600ml) Di Pasar Kuala Pembuang Kabupaten Seruyan, 2017 / <i>Average of Frying Oil</i>	

	<i>Retail Price (Rupiahs/ btl BIMOLI 600ml) of Kuala Pembuang Market in Seruyan Regency, 2017</i> .....	337
10.2.10	Rata-rata Harga Eceran Gula Pasir Shs.1 di Pasar Kuala Pembuang Kabupaten Seruyan, 2017 (Rp/Kg) / <i>Average of SHS.1 Sugar Retail Price of Kuala Pembuang Market in Seruyan Regency, 2017 (Rp / Kg)</i> .....	338
10.2.11	Rata-rata Harga Eceran Garam (Garam Curai Cap Kapal) Di Pasar Kuala Pembuang Kabupaten Seruyan, 2017 (Rp/0,25kg) / <i>Average of Retail Salt Price of Kuala Pembuang Market in Seruyan Regency, 2017 (Rp / 0.25 kg)</i> .....	339
10.2.12	Rata-rata Harga Eceran Minyak Tanah Di Pasar Kuala Pembuang Kabupaten Seruyan, 2017 (Rp/Liter) / <i>Average of Kerosene Retail Price of Kuala Pembuang Market in Seruyan Regency, 2017 (Rp / Litre)</i> .....	340
10.2.13	Rata-rata Harga Eceran Sabun Cuci Cair (Sunlight) di Pasar Kuala Pembuang Kabupaten Seruyan, 2017 (Rp/Bungkus) / <i>Average of Dish Soap Retail Price of Kuala Pembuang Market in Seruyan Regency, 2017 (Rp / Pckg)</i> .....	341
10.2.14	Rata-rata Harga Eceran Batik Kasar (DN) Di Pasar Kuala Pembuang Kabupaten Seruyan, 2017 (Rp/Meter) / <i>Average of Roude Batik Retail Price (DN) of Kuala Pembuang Market in Seruyan Regency, 2017 (Rp / Metre)</i> .....	342
10.2.15	Jumlah Pasar Tradisional Menurut Kecamatan Di Kabupaten Seruyan, 2017 / <i>Number of Traditional Market by Subdistrict in Seruyan Regency, 2017</i> .....	343

**BAB XI PENGELUARAN PENDUDUK DAN KONSUMSI MAKANAN/  
EXPENDITURE AND FOOD CONSUMPTION**

<b>11.1</b>	<b>Pengeluaran Penduduk dan Konsumsi Makanan/ <i>Expenditure and Food Consumption</i></b>	
11.1.1	Persentase Penduduk Menurut Golongan Pengeluaran Per Kapita Sebulan di Kabupaten Seruyan, 2017 / <i>Percentage of Population by Average Expenditure Per Capita per Month in Seruyan Regency, 2017</i>	349
11.1.2	Pengeluaran Rata-rata Per Kapita Sebulan Menurut Kelompok Barang Makanan di Kabupaten Seruyan (Rupiah), 2017 / <i>Average Expenditure Per Capita a Month Group of Food in Seruyan Regency (Rupiahs), 2017</i> .....	350

11.1.3	Pengeluaran Rata-rata Per Kapita Sebulan Menurut Kelompok Barang Bukan Makanan di Kabupaten Seruyan (Rupiah), 2017 / <i>Average Expenditure Per Capita a Month Group of non Food in Seruyan Regency (Rupiahs), 2017</i> .....	350
11.1.4	Persentase Pengeluaran Rata-Rata Per Kapita Sebulan Menurut Kelompok Barang Makanan Di Kabupaten Seruyan / <i>Percentage of Average Expenditure Per Capita a Month Group of Foods in Seruyan Regency, 2017</i> .....	352
11.1.5	Persentase Pengeluaran Rata-Rata Per Kapita Sebulan Menurut Kelompok Barang Bukan Makanan di Kabupaten Seruyan, 2017 / <i>Percentage of Average Expenditure Per Capita a Month Group of Non Foods in Seruyan Regency, 2017</i> .....	354
11.1.6	Persentase Pengeluaran Rata-Rata Perkapita Sebulan Untuk Makanan dan Bukan Makanan Di Kabupaten Seruyan / <i>Percentage of Per Capita Average Expenditure a Month of Food and non Food in Seruyan Regency, 2010-2014</i> .....	356

## **BAB XII PENDAPATAN DAERAH/ REGIONAL REVENUE**

### **12.1 Pendapatan Daerah/ Regional Revenue**

12.1.1	Produk Domestik Regional Bruto Atas Dasar Harga Berlaku Menurut Lapangan Usaha di Kabupaten Seruyan (Juta Rp), 2013-2017 / <i>Gross Regional Domestic Product at Current Market Price by Industrial Origin in Seruyan Regency (million Rp), 2013-2017</i> .....	361
12.1.2	Produk Domestik Regional Bruto Atas Dasar Harga Konstan 2010 Menurut Lapangan Usaha di Kabupaten Seruyan (Juta Rp), 2013-2017 / <i>Gross Regional Domestic Product at Constant 2010 Market Price by Industrial Origin in Seruyan Regency (million Rp) , 2013-2017</i> .....	365
12.1.3	Distribusi Persentase Produk Domestik Regional Bruto Atas Dasar Harga Berlaku Menurut Lapangan Usaha di Kabupaten Seruyan (%), 2013-2017 / <i>Distribution of Gross Regional Domestic Product at Current Market Price by Industrial Origin in Seruyan Regency (%), 2013-2017</i> .	369
12.1.4	Distribusi Produk Domestik Regional Bruto Atas Dasar Harga Konstan 2010 Menurut Lapangan Usaha di Kabupaten Seruyan (%), 2013-2017 / <i>Distribution of Gross Regional Domestic Product at Constant 2010 Market Price by Industrial Origin in Seruyan Regency (%), 2013-2017</i> .	373



12.1.5	Indeks Harga Implisit Produk Domestik Regional Bruto Menurut Lapangan Usaha di Kabupaten Seruyan (2010=100), 2013-2017 / <i>Implicit Price Index of Gross Regional Domestic Product by Industrial Origin in Seruyan Regency (2010=100) , 2013-2017</i> .....	377
12.1.6	Laju Produk Domestik Regional Bruto Atas Dasar Harga Konstan 2010 Menurut Lapangan Usaha di Kabupaten Seruyan (%), 2013-2017 / <i>Growth of Gross Regional Domestic Product at Constant 2010 Market Price by Industrial Origin in Seruyan Regency (%) , 2013-2017</i> .....	381
12.1.7	Produk Domestik Regional Bruto Atas Dasar Harga Berlaku Menurut Pengeluaran di Kabupaten Seruyan (juta rupiah), 2013-2017 / <i>Gross Regional Domestic Product at Current Market Price by Expenditure in Seruyan Regency (million rupiah), 2013-2017</i> .....	385
12.1.8	Produk Domestik Regional Bruto Atas Dasar Harga Konstan 2010 Menurut Pengeluaran di Kabupaten Seruyan (juta rupiah), 2013-2017 / <i>Gross Regional Domestic Product at Constant 2010 Market Price by Expenditure in Seruyan Regency (million rupiah), 2013-2017</i> .....	387
12.1.9	Perkembangan Beberapa Agregat Pendapatan Atas Dasar Harga Berlaku dan Konstan 2010 Kabupaten Seruyan, 2013-2017 / <i>Growth of Gross Regional Domestic Product at Constant 2010 Market Price by Industrial Origin in Seruyan Regency, 2013-2017</i> .....	389

## **BAB XIII PERBANDINGAN ANTAR KABUPATEN/ REGIONAL COMPARISON**

### **13.1 Perbandingan antar Kabupaten/ Regional Comparison**

13.1.1	Luas Wilayah Kalimantan Tengah Menurut Kabupaten/Kota Dan Ibukotanya Se- Kalimantan Tengah, 2017 / <i>Area of Kalimantan Tengah Province by Regency/Municipality and Capital in Kalimantan Tengah Province, 2017</i> .....	395
13.1.2	Jumlah Kecamatan dan Desa/Kelurahan Menurut Kabupaten/Kota, 2017 / <i>Number of Subdistrict, Village / Wards by Regency/Municipality, 2017</i> .....	396
13.1.3	Jumlah Rumah Tangga, Penduduk dan Rasio Jenis Kelamin Menurut Kabupaten/Kota, 2017 / <i>Number of Household, Population and Sex Ratio by Regency/ Municipality, 2017</i> .....	397

13.1.4	Luas Wilayah dan Jumlah Penduduk Menurut Kabupaten/Kota di Provinsi Kalimantan Tengah, 2017 / <i>Area and Population by Regency/Municipality in Kalimantan Tengah Province, 2017</i> .....	398
13.1.5	Upah Minimum Regional Menurut Kabupaten/ Kota (Rp/Bulan), 2012-2017 / <i>Minimum Regional Wages by Regency/Municipality (Rp/Months), 2012-2017</i> .....	399
13.1.6	Rekapitulasi Anggaran Pendapatan dan Belanja Daerah Pemerintah Kabupaten/Kota Provinsi Kalimantan Tengah (000 Rp.), 2017 / <i>Recapitulation of Revenue and Expenditure Government Budget by Regency/Municipality and Province, 2017</i> .....	400
13.1.7	Laju Inflasi di Kota Palangka Raya, Sampit, dan Kalimantan Tengah menurut Bulan, 2017 / <i>Inflation Rate In Palangka Raya, Sampit, dan Kalimantan Tengah by Month, 2017</i> .....	401
13.1.8	Indeks Kemahalan Konstruksi (IKK) Menurut Kabupaten/ Kota di Kalimantan Tengah (persen), 2012-2017 / <i>Construction Indeks by Regency/Municipality, 2012-2017</i> .....	402
13.1.9	Nilai PDRB (Juta Rp) dan Pertumbuhan Ekonomi (%) Kabupaten/Kota di Kalimantan Tengah, 2017**) / <i>GRDP (Million Rp) and Economic Growth (%) of Regency/Municipality In Kalimantan Tengah Province, 2017**)</i>	403
13.1.10	Peranan PDRB Kabupaten/Kota Terhadap Pembentukan PDRB Kalimantan Tengah, 2015-2017 / <i>Contribution of GDRP Regency/Municipality to GDRP In Kalimantan Tengah Province, 2014-2017</i> .....	404
13.1.11	Garis Kemiskinan, Persentase Penduduk Miskin, dan Jumlah Penduduk Miskin Provinsi Kalimantan Tengah Menurut Kabupaten/Kota (Rp/Kapita/Bulan), 2017 / <i>Poverty Line, Percentage and number of Population Below Poverty Line by Regency/Municipality (Rupiahs/Capita/Months), 2017</i> .....	405
13.1.12	Penduduk Miskin Menurut Kabupaten/Kota di Provinsi Kalimantan Tengah (000 Jiwa), 2014-2017 / <i>Number of Population Below Poverty Line by Regency/Municipality in Kalimantan Tengah Province, 2014-2017</i> .....	406
13.1.13	Gini Rasio Menurut Kabupaten/Kota di Provinsi Kalimantan Tengah), 2014-2017 / <i>Gini Ratio by Regency/Municipality in Kalimantan Tengah Province, 2014-2017</i> .....	4067



13.1.14 Indeks Pembangunan Manusia (IPM) Menurut Kabupaten/ Kota di Kalimantan Tengah (persen) / *Human Development Index by Regency/ Municipality, 2011-2017*.....408

<https://seruyankab.bps.go.id>



## DAFTAR GAMBAR

### LIST OF FIGURES

1.1.1	Persentase Luas Wilayah Kabupaten Seruyan Menurut Kecamatan / <i>Persentase of Seruyan Regency Area by Subdistrict, 2017</i> .....	5
3.1.1	Perkembangan Jumlah Penduduk Kabupaten Seruyan / <i>Population of Seruyan Regency, 2013-2017 (Kondisi Mei)</i> .....	83
4.3.1	Persentase Penduduk menurut Agama di Kabupaten Seruyan, 2017 / <i>Percentage of Population by Religion in Seruyan Regency, 2017</i> .....	185
5.4.1	Jumlah Sapi Potong di Kabupaten Seruyan Keadaan 2015 - 2017 / <i>Number of Beef Cattle in Seruyan Regency, 2015 - 2017</i> .....	223
6.3.1	Produksi Listrik di Kabupaten Seruyan (Kwh) / <i>Production of Electricity in Seruyan Regency, 2011-2017 (KWh)</i> .....	251
9.1.1	Lalu Lintas Angkutan Udara di Kuala Pembuang, 2012-2017 / <i>Traffic of Air Ship in Kuala Pembuang, 2012-2017</i> .....	295



## PENJELASAN UMUM

### EXPLANATORY NOTES

Tanda-tanda, satuan-satuan dan lain-lainnya yang digunakan dalam publikasi ini adalah sebagai berikut:

*Symbols, measurement units, and acronyms which are used in this publication, are as follows:*

#### I. TANDA-TANDA:

Data tidak tersedia/ <i>Data not available</i>	: ...
Tidak ada atau nol/ <i>Null or zero</i>	: -
Data dapat diabaikan/ <i>Data negligible</i>	: 0
Data tidak dapat ditampilkan/ <i>Not applicable</i>	: NA
Tanda decimal/ <i>Decimal point</i>	: ,
Angka estimasi/ <i>Estimated figures</i>	: e
Angka diperbaiki/ <i>Revised figures</i>	: r
Angka sementara/ <i>Preliminary figures</i>	: x
Angka sangat sementara/ <i>Very preliminary figures</i>	: xx

#### II. SATUAN:

1 Liter (untuk beras)	: 0,80 kg
1 Hektar (ha)	: 10.000 m <sup>2</sup>
1 Kilometer (km)	: 1000 meter
1 Kuintal	: 100 kg
1 Ton	: 1000 kg
1 kWh	: 1 000 watt hour
1 mWh	: 1 000 kWh

Satuan lain: buah, dus, butir, ekor, helai/lembar, kaleng, batang, pulsa, ton-kilometer (ton-km), jam, menit, persen (%).

*Other units: unit, pack, pieces, sheet, tin, pulse, ton-kilometres (ton-km), hour, minute, percent (%).*

Perbedaan angka di belakang koma disebabkan oleh pembulatan angka.

*The difference in decimal numbers is caused by rounding.*



# 1

## KEADAAN GEOGRAFI DAN IKLIM GEOGRAPHICAL SITUATION AND CLIMATE



Sebagian besar topologi wilayah desa terletak pada  
*Most of village topology are located in* **HAMPARAN**

Kecamatan terluas adalah  
*The largest subdistrict is* **SERUYAN HILIR** yaitu / *it is*  
**4.659** KM<sup>2</sup>

**350** KM  
Panjang sungai Seruyan  
*Length of Seruyan river*  
Dapat dilayari  
*navigable* **300** KM







**PENJELASAN TEKNIS**

1. **Letak astronomis** adalah letak suatu titik pada muka bumi yang didefinisikan dengan posisi garis lintang dan garis bujur. Garis lintang adalah koordinat geografis yang menunjukkan posisi utara-selatan sebuah titik di permukaan bumi sedangkan garis bujur menunjukkan posisi timur-barat.
2. **Letak geografis** adalah posisi keberadaan sebuah wilayah berdasarkan letak dan bentuknya di muka bumi. Letak geografis menunjukkan batas-batas wilayah dan berkaitan dengan fitur geografis fisik (seperti benua, pegunungan, samudera, laut, sungai, dan danau).
3. **Luas wilayah kabupaten/kota** mengacu kepada UU No. 5 Tahun 2002 tentang Pembentukan Kabupaten Katingan, Kabupaten Seruyan, Kabupaten Sukamara, Kabupaten Lamandau, Kabupaten Gunung Mas, Kabupaten Pulang Pisau, Kabupaten Murung Raya, dan Kabupaten Barito Timur di Provinsi Kalimantan Tengah dan Permendagri RI No. 137 Tahun 2017 tentang Kode dan Data Wilayah Administrasi Pemerintahan.
4. **Iklim** adalah statistik cuaca dalam jangka waktu yang lama.

**TECHNICAL NOTES**

1. **Astronomical position** is a point on earth, defined in terms of astronomical latitude and longitude. Latitude is a coordinate that specifies the north-south position of a point on the Earth's surface, whereas longitude specifies the east-west position.
2. **Geographic position** is the situation of any point or area on the earth's surface in relation to the territories or object outside it. Geographic position denotes territorial boundaries and relates to physical geographic features (such as continents, mountains, oceans, seas, rivers, and lakes).
3. **The area of regency/ municipality** based on Law No. 5 of 2002 on the Establishment of the Regencies of Katingan, Seruyan, Sukamara, Lamandau, Gunung Mas, Pulang Pisau, Murung Raya, and Barito Timur and Regulation of the Minister of Home Affairs RI No. 137 of 2017 on the Code and Regional Government Administration Data.
4. **Climate** is the statistics of weather over long period of time.

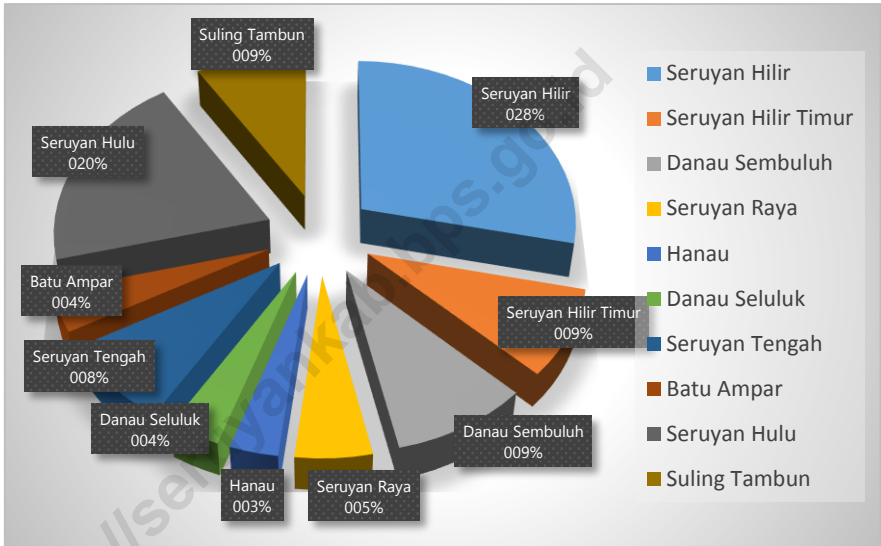


## 1.1 Keadaan Geografi

## 1.1 Geographical Situation

### Gambar 1.1.1 Persentase Luas Wilayah Kabupaten Seruyan Menurut Kecamatan, 2017

Picture 1.1.1 *Persentase of Seruyan Regency Area by Subdistrict, 2017*



Sumber: Bagian Administrasi Pemerintahan Umum Sekretariat Daerah Kabupaten Seruyan

Source: *General Government Administration Division of Regional Secretary of Seruyan Regency*



**Tabel 1.1.1 Letak, Batas, dan Luas Kabupaten Seruyan, 2017***Table 1.1.1 Location, Border, and Area of Seruyan Regency, 2017*

<b>Letak / Location</b>	<b>B a t a s / Border</b>	<b>Luas / Area</b>
<b>(1)</b>	<b>(2)</b>	<b>(3)</b>
111 <sup>o</sup> 49' Bujur Timur/ East Longitude	Utara/ : North	Kabupaten Melawi Propinsi Kalimantan Barat / Melawi Regency in Kalimantan Barat Province
112 <sup>o</sup> 84' Bujur Timur/ East Longitude	Timur/ : East	Kabupaten Kotawaringin Timur dan Kabupaten Katingan/ Kota Waringin Timur and Katingan Regency
0 <sup>o</sup> 77' Lintang Selatan/ South Latitude	Selatan/ : South	Laut Jawa/ Java Sea
3 <sup>o</sup> 56' Lintang Selatan/ South Latitude	Barat/ : West	Kabupaten Kotawaringin Barat dan Kabupaten Lamandau/ Kota Waringin Barat and Lamandau Regency
		16 404 Km <sup>2</sup>

Sumber: Bagian Pemerintahan Sekretariat Daerah Kabupaten Seruyan

*Source: Government Division of Administration Regional Secretariat of Seruyan Regency*

**Tabel 1.1.2 Luas Wilayah Kabupaten Seruyan Menurut Kecamatan, 2017***Table 1.1.2 Area of Seruyan Regency by Subdistrict, 2017*

<b>Kecamatan</b> <i>Subdistrict</i>	<b>Luas (km<sup>2</sup>)</b> <i>Area (km<sup>2</sup>)</i>	<b>% terhadap Luas Kabupaten Seruyan</b> <i>% from Regency Area</i>
<b>(1)</b>	<b>(2)</b>	<b>(3)</b>
010. Seruyan Hilir	4 659	28,4
011. Seruyan Hilir Timur	1 428	8,71
020. Danau Sembuluh	1 555	9,48
021. Seruyan Raya	869	5,3
030. Hanau	549	3,35
031. Danau Seluluk	586	3,57
040. Seruyan Tengah	1 343,32	8,19
041. Batu Ampar	668,68	4,08
050. Seruyan Hulu	3 262	19,89
051. Suling Tambun	1 484	9,05
<b>Seruyan</b>	<b>16 404</b>	<b>100</b>

Sumber: Bagian Pemerintahan Sekretariat Daerah Kabupaten Seruyan

*Source: Government Division of Administration Regional Secretariat of Seruyan Regency*

**Tabel 1.1.3 Luas Wilayah Kabupaten Seruyan Menurut Kecamatan dan Desa / Kelurahan, 2017**

*Table 1.1.3 Area of Seruyan Regency by Subdistrict and Villages / Wards, 2017*

<b>Kecamatan / Kelurahan (Desa)</b> <i>Subdistrict / Ward (Village)</i>	<b>Luas/ Area</b> <b>(km<sup>2</sup>)</b>
<b>(1)</b>	<b>(2)</b>
<b>010. Seruyan Hilir</b>	<b><u>4 659</u></b>
001. Sungai Perlu	544
002. Kuala Pembuang II	74
005. Kuala Pembuang I	49
006. Pematang Limau	1 156
007. Tanjung Rangas	680
008. Muara Dua	475
009. Jahitan	741
010. Baung	882
016. Sungai Undang	44
017. Persil Raya	14
<b>011. Seruyan Hilir Timur</b>	<b><u>1 428</u></b>
001. Pematang Panjang	1 225
002. Sungai Bakau	133
003. Kartika Bhakti	24
004. Bangun Harja	15
005. Halimaung Jaya	15
006. Mekar Indah	16



Lanjutan Tabel 1.1.3/ Continued Table 1.1.3

<b>Kecamatan / Kelurahan (Desa)</b> <i>Subdistrict / Ward (Village)</i>	<b>Luas/ Area</b> <b>(km<sup>2</sup>)</b>
<b>(1)</b>	<b>(2)</b>
<b>020. Danau Sembuluh</b>	<b><u>1 555</u></b>
001. Telaga Pulang	383
002. Sembuluh II	84
003. Cempaka Baru	201
004. Palingkau	132
005. Ulak Batu	190
006. Paren	93
007. Banua Usang	290
008. Sembuluh I	182
<b>021. Seruyan Raya</b>	<b><u>869</u></b>
001. Tabiku	102
002. Bangkal	144
003. Lanpasa	123
004. Terawan	269
005. Salunuk	231
<b>030. H a n a u</b>	<b><u>549</u></b>
001. Tanjung Hanau	50
002. Parang Batang	103
003. Bahaur	76
004. Pembuang Hulu I	64
005. Pembuang Hulu II	98
006. Derangga	58
012. Paring Raya	100
<b>031. Danau Seluluk</b>	<b><u>586</u></b>
001. Asam Baru	80
002. Rungau Raya	168
003. Tanjung Hara	70
004. Tanjung Paring	91
005. Panimba Raya	70
006. Tanjung Rangas II	107

Lanjutan Tabel 1.1.3/ *Continued Table 1.1.3*

<b>Kecamatan/Kelurahan (Desa)</b> <i>Subdistrict / Ward (Village)</i>	<b>Luas/ Area</b> <b>(km<sup>2</sup>)</b>
<b>(1)</b>	<b>(2)</b>
<b>040. Seruyan Tengah</b>	<b><u>1 343,32</u></b>
003. Bumi Jaya	9,13
004. Sukorejo	9,13
008. Suka Maju	9,23
009. Suka Makmur	9,23
011. Suka Jaya	9,31
012. Batu Agung	9,31
015. Panca Jaya	9,23
016. Ringin Agung	9,18
018. Gantung Pengayuh	59,88
019. Teluk Bayur	67,97
020. Sukamandang	79
021. Ayawan	74
022. Mugi Panyuhu	50
023. Bukit Buluh	60
024. Tumbang Bai	86
025. Durian Tunggal	54
026. Rantau Pulut	83
027. Panyumpa	147
028. Pangke	280
029. Tangga Batu	228,72
<b>041. Batu Ampar</b>	<b><u>668,68</u></b>
001. Sebaby	83
002. Sandul	114
003. Suka Mulya	9,13
004. Kalang	105
005. Durian Kait	92,74
006. Sahabu	105
007. Wana Tirta	9,93
008. Batu Menangis	57
009. Derawa	92,88

Lanjutan Tabel 1.1.3 / *Continued Table 1.1.3*

<b>Kecamatan/Kelurahan (Desa)</b> <i>Subdistrict / Ward (Village)</i>	<b>Luas/ Area</b> <b>(km<sup>2</sup>)</b>
<b>(1)</b>	<b>(2)</b>
<b>050. Seruyan Hulu</b>	<b><u>3 262</u></b>
008. Marandang	164
009. Tumbang Suei	169
010. Tumbang Manjul	492
011. Mojang Baru	571
012. Rantau Panjang	242
013. Mongoh Juoi	565
014. Tusuk Belawan	60
015. Tumbang Kalam	99
016. Tumbang Bahan	92
017. Tumbang Darap	104
019. Tumbang Kasai	59
020. Tumbang Setawai	49
021. Sepundu Hantu	62
022. Tumbang Kubang	37
023. Tumbang Sepan	46
024. Riam Batang	49
025. Tumbang Laku	173
026. Buntut Sapau	111
027. Tumbang Taberau	57
028. Tanjung Paku	61

Lanjutan Tabel 1.1.3/ *Continued Table 1.1.3*

<b>Kecamatan/Kelurahan (Desa)</b> <i>Subdistrict / Ward (Village)</i>	<b>Luas/ Area</b> <b>(km<sup>2</sup>)</b>
<b>(1)</b>	<b>(2)</b>
<b>051. Suling Tambun</b>	<b>1 484</b>
001. Tumbang Magin	230
002. Tumbang Setoli	258
003. Tumbang Hentas	169
004. Tumbang Langkai	254
005. Tanjung Tukul	156
006. Rangkang Munduk	95
007. Tumbang Salau	239
008. Rantau Betung	11
009. Tumbang Gugup	72

Sumber: Bagian Pemerintahan Sekretariat Daerah Kabupaten Seruyan

*Source: Government Division of Administration Regional Secretariat of Seruyan Regency*

**Tabel 1.1.4 Banyaknya Desa Menurut Kecamatan serta Topografi Wilayah di Kabupaten Seruyan, 2017**

*Table 1.1.4 Number of Villages by Subdistrict and Topography in Seruyan Regency, 2017*

<b>Kecamatan/ Subdistrict</b>	<b>Puncak Peak</b>	<b>Lereng Slope</b>	<b>Lembah Valley</b>	<b>Hamparan Flat</b>	<b>Jumlah Total</b>
<b>(1)</b>	<b>(2)</b>	<b>(3)</b>	<b>(4)</b>	<b>(5)</b>	<b>(6)</b>
010. Seruyan Hilir	-	-	-	10	10
011. Seruyan Hilir Timur	-	-	-	6	6
020. Danau Sembuluh	-	-	-	8	8
021. Seruyan Raya	-	-	-	5	5
030. Hanau	-	-	-	7	7
031. Danau Seluluk	-	-	-	6	6
040. Seruyan Tengah	-	-	-	20	20
041. Batu Ampar	-	1	-	8	9
050. Seruyan Hulu	-	-	-	20	20
051. Suling Tambun	-	-	-	9	9

Sumber: Pendataan Potensi Desa 2018

*Source: Village Potential Data Collection 2018*

**Tabel 1.1.5 Panjang dan Kedalaman Sungai di Kabupaten Seruyan, 2017***Table 1.1.5 Length and Depth of River in Seruyan Regency, 2017*

Nama Sungai <i>Name of River</i>	Panjang / <i>Length</i>		Rata – rata / <i>Average</i>	
	Kilometer	Dapat dilayari (km)	Kedalaman / <i>Depth (m)</i>	Lebar / <i>Width (m)</i>
(1)	(2)	(3)	(4)	(5)
Seruyan	350	300	5	250

Sumber: Dinas Perhubungan Provinsi Kalimantan Tengah

*Source: Transportation Office of Kalimantan Tengah Province*

**Tabel 1.1.6 Nama Sungai dan Anak Cabangnya di Kabupaten Seruyan, 2017**

*Table 1.1.6 Name of River and Its Branch in Seruyan Regency, 2017*

<b>Nama Sungai</b>	<b>Panjang</b>	<b>Cabang</b>
<i>Name of River</i>	<i>Length</i>	<i>Branch</i>
<b>(1)</b>	<b>(2)</b>	<b>(3)</b>
Sungai Seruyan	350 Km	Pukun, Kalua, Sembuluh, Lanan, Bai, Bahan, Kulai, Kale, Manjul, Salau

Sumber: Bagian Pemerintahan Sekretariat Daerah Kabupaten Seruyan

*Source: Government Division of Administration Regional Secretariat of Seruyan Regency*

**Tabel 1.1.7 Jarak Dari Ibu Kota Kecamatan ke Ibu Kota Kabupaten, 2017***Table 1.1.7 Distances from Capital of Subdistrict to Capital of Regency, 2017*

<b>Kecamatan (Ibukota Kecamatan)</b> <i>Capital of Subdistrict</i>	<b>Jarak ke Ibukota Kabupaten</b> <i>Long Distances Among Capital of Regency</i>	<b>Rute Perjalanan</b> <i>Route</i>
<b>(1)</b>	<b>(2)</b>	<b>(3)</b>
010. Seruyan Hilir (Kuala Pembuang)	0	-
011. Seruyan Hilir Timur (Pematang Panjang)	15	Kuala Pembuang - Pematang Panjang
020. Danau Sembuluh (Telaga Pulang)	225	Kuala Pembuang – Sampit - Telaga Pulang
021. Seruyan Raya (Terawan)	210	Kuala Pembuang - Sampit- Terawan
030. Hanau (Pembuang Hulu)	275	Kuala Pembuang -Sampit - Pembuang Hulu
031. Danau Seluluk (Asam Baru)	260	Kuala Pembuang –Sampit - Asam Baru
040. Seruyan Tengah (Rantau Pulut)	355	Kuala Pembuang -Sampit- Rantau Pulut
041. Batu Ampar (Sandul)	315	Kuala Pembuang -Sampit - Sandul
050. Seruyan Hulu (Tumbang Manjul)	470	Kuala Pembuang -Sampit- Rantau Pulut- Tumbang Manjul
051. Suling Tambun (Tumbang Langkai)	509	Kuala Pembuang -Sampit – Rantau Pulut- Tb. Manjul- Tb. Langkai

Sumber: Dinas Perhubungan Kabupaten Seruyan

*Source: Transportation Office of Seruyan Regency*





## 1.2 Iklim

## 1.2 Climate

**Tabel 1.2.1 Jumlah Hari Hujan dan Curah Hujan Menurut Kecamatan dan Bulan di Kabupaten Seruyan, 2017**

*Table 1.2.1 Number of Raindays and Rainfalls by Subdistrict and Month in Seruyan Regency, 2017*

Kecamatan / Subdistrict	Januari / January		Februari / February	
	Hari Hujan	Curah Hujan	Hari Hujan	Curah Hujan
	<i>Raindays</i>	<i>Rainfalls (mm)</i>	<i>Raindays</i>	<i>Rainfalls (mm)</i>
(1)	(2)	(3)	(4)	(5)
010. Seruyan Hilir	12	108,5	13	122
011. Seruyan Hilir Timur	...	...	...	...
020. Danau Sembuluh	21	119,9	20	163,1
021. Seruyan Raya	...	...	...	...
030. Hanau	23	316	24	476
031. Danau Seluluk	27	386	23	608
040. Seruyan Tengah	17	157,5	18	294,2
041. Batu Ampar	16	125,8	15	187,8
050. Seruyan Hulu	...	...	...	...
051. Suling Tambun	...	...	...	...
<b>Rata-Rata Kabupaten Seruyan</b>	<b>19</b>	<b>202,28</b>	<b>18</b>	<b>325,18</b>



Lanjutan Tabel 1.2.1 / Continued Table 1.2.1

Kecamatan / Subdistrict	Maret / March		April / April	
	Hari Hujan	Curah Hujan	Hari Hujan	Curah Hujan
	<i>Raindays</i>	<i>Rainfalls (mm)</i>	<i>Raindays</i>	<i>Rainfalls (mm)</i>
(1)	(2)	(3)	(4)	(5)
010. Seruyan Hilir	11	166	11	126,6
011. Seruyan Hilir Timur	...	...	...	...
020. Danau Sembuluh	25	132,7	10	96,6
021. Seruyan Raya	...	...	...	...
030. Hanau	23	1147	20	423
031. Danau Seluluk	29	1197,3	10	96,6
040. Seruyan Tengah	16	408,6	14	305,7
041. Batu Ampar	18	179,8	20	398,3
050. Seruyan Hulu	...	...	...	...
051. Suling Tambun	...	...	...	...
<b>Rata-Rata Kabupaten Seruyan</b>	<b>20</b>	<b>538,56</b>	<b>14</b>	<b>241,11</b>

Lanjutan Tabel 1.2.1 / Continued Table 1.2.1

Kecamatan / Subdistrict	Mei / May		Juni / June	
	Hari Hujan	Curah Hujan	Hari Hujan	Curah Hujan
	<i>Raindays</i>	<i>Rainfalls (mm)</i>	<i>Raindays</i>	<i>Rainfalls (mm)</i>
(1)	(2)	(3)	(4)	(5)
010. Seruyan Hilir	12	274,5	9	277,3
011. Seruyan Hilir Timur	...	...	...	...
020. Danau Sembuluh	16	172	14	157,9
021. Seruyan Raya	...	...	...	...
030. Hanau	18	317,5	15	204,6
031. Danau Seluluk	16	172,1	23	296
040. Seruyan Tengah	26	840	17	444
041. Batu Ampar	23	490,6	10	27,2
050. Seruyan Hulu	...	...	...	...
051. Suling Tambun	...	...	...	...
<b>Rata-Rata Kabupaten Seruyan</b>	<b>18</b>	<b>377,78</b>	<b>14</b>	<b>275,3</b>

Lanjutan Tabel 1.2.1 / *Continued Table 1.2.1*

Kecamatan / Subdistrict	Juli / July		Agustus / August	
	Hari Hujan	Curah Hujan	Hari Hujan	Curah Hujan
	<i>Raindays</i>	<i>Rainfalls (mm)</i>	<i>Raindays</i>	<i>Rainfalls (mm)</i>
(1)	(2)	(3)	(4)	(5)
010. Seruyan Hilir	13	152,5	5	178,5
011. Seruyan Hilir Timur	...	...	...	...
020. Danau Sembuluh	12	188	11	227,3
021. Seruyan Raya	...	...	...	...
030. Hanau	20	411	14	146
031. Danau Seluluk	25	621	21	207
040. Seruyan Tengah	13	402,5	22	395
041. Batu Ampar	16	160,6	23	145,3
050. Seruyan Hulu	...	...	...	...
051. Suling Tambun	...	...	...	...
<b>Rata-Rata Kabupaten Seruyan</b>	<b>16,5</b>	<b>322,6</b>	<b>16</b>	<b>216,51</b>

Lanjutan Tabel 1.2.1 / Continued Table 1.2.1

Kecamatan / Subdistrict	September / September		Oktober / October	
	Hari Hujan	Curah Hujan	Hari Hujan	Curah Hujan
	<i>Raindays</i>	<i>Rainfalls (mm)</i>	<i>Raindays</i>	<i>Rainfalls (mm)</i>
(1)	(2)	(3)	(4)	(5)
010. Seruyan Hilir	6	131,5	5	70
011. Seruyan Hilir Timur	...	...	...	...
020. Danau Sembuluh	6	318	18	247
021. Seruyan Raya	...	...	...	...
030. Hanau	13	147	20	210
031. Danau Seluluk	15	152	26	252
040. Seruyan Tengah	14	553	22	546,8
041. Batu Ampar	16	169	22	383,1
050. Seruyan Hulu	...	...	...	...
051. Suling Tambun	...	...	...	...
<b>Rata-Rata Kabupaten Seruyan</b>	<b>11</b>	<b>245,08</b>	<b>18</b>	<b>284,81</b>

Lanjutan Tabel 1.2.1 / *Continued Table 1.2.1*

Kecamatan / Subdistrict	November / November		Desember / December	
	Hari Hujan	Curah Hujan	Hari Hujan	Curah Hujan
	Raindays	Rainfalls (mm)	Raindays	Rainfalls (mm)
(1)	(2)	(3)	(4)	(5)
010. Seruyan Hilir	18	422,1	16	230,2
011. Seruyan Hilir Timur	...	...	...	...
020. Danau Sembuluh	25	484,3	17	279,2
021. Seruyan Raya	...	...	...	...
030. Hanau	22	309	23	255
031. Danau Seluluk	25	484,3	21	228
040. Seruyan Tengah	20	391,5	24	522,5
041. Batu Ampar	21	234,3	19	227,4
050. Seruyan Hulu	...	...	...	...
051. Suling Tambun	...	...	...	...
<b>Rata-Rata Kabupaten Seruyan</b>	<b>21</b>	<b>363,32</b>	<b>20</b>	<b>290,38</b>

Sumber: Dinas Ketahanan Pangan dan Pertanian Kabupaten Seruyan

Source: Food Security and Agriculture Office of Seruyan Regency



# 2

## PEMERINTAHAN GOVERNMENT



Terdapat / There are



**97** Desa  
Village

**617** RT



**3** Kelurahan  
Wards

**126** RW



**1.036** Jumlah pernikahan di tahun 2017  
Number of marriage in 2017

Dibandingkan tahun lalu jumlah ini turun sebesar  
Compared to last year, this number dropped by

**5,22%**





**PENJELASAN TEKNIS**

1. Secara administrasi, sejak diterbitkannya Peraturan Daerah Kabupaten Seruyan Nomor 06 tahun 2010, kabupaten ini terjadi pemekaran menjadi 10 kecamatan yaitu:

- 1) Seruyan Hilir
- 2) Danau Sembuluh
- 3) Hanau
- 4) Seruyan Tengah
- 5) Seruyan Hulu
- 6) Seruyan Raya
- 7) Seruyan Hilir Timur
- 8) Danau Seluluk
- 9) Batu Ampar
- 10) Suling Tambun

2. Pegawai Negeri Sipil (PNS) adalah setiap warga Negara Republik Indonesia yang telah memenuhi syarat yang ditentukan, diangkat oleh pejabat yang berwenang, dan disertai tugas dalam jabatan negeri atau disertai tugas Negara lainnya, dan digaji berdasarkan peraturan perundangan-undangan yang berlaku. PNS terdiri dari PNS Pusat dan PNS daerah.

**TECHNICAL NOTES**

1. **Administration**, since 2010 (Regional Regulation No. 06/2010), all Subdistrict have split into 10 Subdistrict:

- 1) Seruyan Hilir
- 2) Danau Sembuluh
- 3) Hanau
- 4) Seruyan Tengah
- 5) Seruyan Hulu
- 6) Seruyan Raya
- 7) Seruyan Hilir Timur
- 8) Danau Seluluk
- 9) Batu Ampar
- 10) Suling Tambun

2. **The Civil Servant (PNS)** is every citizen of the Republic of Indonesia who has been determined eligible, appointed by the authorized official, and assigned the duty in the state office, or charge of any other state duty, is paid based on legislation and regulation. PNS consists of central and regional civil servants.



**2.1 Wilayah Administrasi***2.1 Administration Area***Tabel 2.1.1 Nama Kecamatan dan Ibukota Kecamatan di Kabupaten Seruyan, 2017***Table 2.1.1 Name of Subdistrict and Capital of Subdistrict in Seruyan Regency, 2017*

<b>Kecamatan Induk</b> <i>Basic of Subdistrict</i>	<b>Kecamatan Pemekaran</b> <i>Division Subdistrict</i>	<b>Ibukota</b> <i>Capital of Subdistrict</i>
<b>(1)</b>	<b>(2)</b>	<b>(3)</b>
Seruyan Hilir	Seruyan Hilir	Kuala Pembuang
	Seruyan Hilir Timur	Pematang Panjang
Danau Sembuluh	Danau Sembuluh	Telaga Pulang
	Seruyan Raya	Terawan
H a n a u	Hanau	Pembuang Hulu
	Danau Seluluk	Asam Baru
Seruyan Tengah	Seruyan Tengah	Rantau Pulut
	Batu Ampar	Sandul
Seruyan Hulu	Seruyan Hulu	Tumbang Manjul
	Suling Tambun	Tumbang Langkai

Sumber: Bagian Pemerintahan Sekretariat Daerah Kabupaten Seruyan

*Source: Government Division of Administration Regional Secretariat of Seruyan Regency*

**Tabel 2.1.2 Jumlah Desa/ Kelurahan, Rukun Warga (RW) dan Rukun Tetangga (RT) Menurut Kecamatan Di Kabupaten Seruyan, 2017**

*Table 2.1.2 Number of Villages/ Wards, Rukun Warga and Rukun Tetangga by Subdistrict in Seruyan Regency, 2017*

Kecamatan Induk <i>Basic of Subdistrict</i>	Kecamatan Pemekaran <i>Division Subdistrict</i>	Jumlah / Number			
		Desa <i>Villages</i>	Kelurahan <i>Wards</i>	RW	RT
(1)	(2)	(3)	(4)	(5)	(6)
Seruyan Hilir	Seruyan Hilir	8	2	21	125
	Seruyan Hilir Timur	6	-	20	65
Danau Sembuluh	Danau Sembuluh	8	-	2	28
	Seruyan Raya	5	-	9	47
H a n a u	Hanau	7	-	7	50
	Danau Seluluk	6	-	12	56
Seruyan Tengah	Seruyan Tengah	19	1	35	161
	Batu Ampar	9	-	14	47
Seruyan Hulu	Seruyan Hulu	20	-	3	51
	Suling Tambun	9	-	-	21
<b>Seruyan</b>		<b>97</b>	<b>3</b>	<b>123</b>	<b>651</b>

Sumber: Dinas Pemberdayaan Masyarakat dan Desa Kabupaten Seruyan

Source: Community and Village Empowerment Office of Seruyan Regency

**Tabel 2.1.3 Banyaknya Desa Menurut Status Hukum dan Kecamatan di Kabupaten Seruyan, 2017**

*Table 2.1.3 Number of Village by Law Quo and Subdistrict in Seruyan Regency, 2017*

Kecamatan Induk <i>Basic of Subdistrict</i>	Kecamatan Pemekaran <i>Division Subdistrict</i>	Status Hukum / <i>Law Quo</i>				Jumlah <i>Total</i>
		Definitif <i>(3)</i>	Persiapan <i>(4)</i>	UPT <i>(5)</i>	PMST <i>(6)</i>	
(1)	(2)	(3)	(4)	(5)	(6)	(7)
	Seruyan Hilir	8	-	-	-	8
Seruyan Hilir	Seruyan Hilir Timur	6	-	1	-	7
Danau Sembuluh	Danau Sembuluh	8	-	-	-	8
	Seruyan Raya	5	-	-	-	5
H a n a u	H a n a u	7	-	-	-	7
	Danau Seluluk	6	-	-	-	6
Seruyan Tengah	Seruyan Tengah	19	-	-	-	19
	Batu Ampar	9	-	-	-	9
Seruyan Hulu	Seruyan Hulu	20	-	-	-	20
	Suling Tambun	9	-	-	-	9
<b>Seruyan</b>		<b>97</b>	<b>-</b>	<b>1</b>	<b>-</b>	<b>98</b>

Keterangan: UPT di kecamatan Seruyan Hilir Timur yang dimaksud adalah unit V (Tanggul Harapan) yang menurut SK Kementerian Desa PDT dan Transmigrasi nomor 127 Tahun 2017, UPT ini telah dihapuskan pembinaannya oleh pusat dan diserahkan kepada pemerintah kabupaten. Proses untuk menjadi desa masih berlangsung dengan beberapa kendala

Sumber: Dinas Pemberdayaan Masyarakat dan Desa Kabupaten Seruyan  
*Source: Community and Village Empowerment Office of Seruyan Regency*

**Tabel 2.1.4 Banyaknya Desa / Kelurahan yang Memiliki Badan Permusyawaratan Desa/ Dewan Kelurahan Menurut Kecamatan di Kabupaten Seruyan, 2017**

*Table 2.1.4 Number of Village Having Village Council/ Board by Subdistrict in Seruyan Regency, 2017*

Kecamatan  Subdistrict	Badan Permusyawaratan Desa <i>Village Board</i>		Dewan Kelurahan <i>Ward Council</i>	
	Ada	Tidak Ada	Ada	Tidak Ada
	<i>Available</i>	<i>Not Available</i>	<i>Available</i>	<i>Not Available</i>
	(1)	(2)	(3)	(4)
010.Seruyan Hilir	8	-	-	-
011.Seruyan Hilir Timur	6	-	-	-
020.Danau Sembuluh	8	-	-	-
021.Seruyan Raya	5	-	-	-
030.H a n a u	7	-	-	-
031.Danau Seluluk	6	-	-	-
040.Seruyan Tengah	19	-	-	-
041.Batu Ampar	9	-	-	-
050.Seruyan Hulu	20	-	-	-
051.Suling Tambun	9	-	-	-

Sumber: Dinas Pemberdayaan Masyarakat dan Desa Kabupaten Seruyan

Source: *Community and Village Empowerment Office of Seruyan Regency*

**Tabel 2.1.5 Nama Camat di Kabupaten Seruyan, Juni 2017***Table 2.1.5 Name of Subdistrict Chief in Seruyan Regency, June 2017*

<b>Kecamatan Induk</b>	<b>Kecamatan Pemekaran</b>	<b>Nama Camat</b>
<i>Basic of Subdistrict</i>	<i>Division Subdistrict</i>	<i>Chief of Subdistrict</i>
<b>(1)</b>	<b>(2)</b>	<b>(3)</b>
Seruyan Hilir	Seruyan Hilir	DIDI DARMADI, S.STP.,M.Si.
	Seruyan Hilir Timur	SABIRIN, SP.,MM.
Danau Sembuluh	Danau Sembuluh	ROBY KURNIAWAN, S.ST.
	Seruyan Raya	MUHAMMAD HAIRUDI, S.Pd.,MM
H a n a u	Hanau	SARIAN, S.Pd
	Danau Seluluk	ANANG DIRJO, SP
Seruyan Tengah	Seruyan Tengah	PRIMERMEN, S.Hut.
	Batu Ampar	SYAMSUDDIN SOEBEHAN, SE
Seruyan Hulu	Seruyan Hulu	SAMSUL, S.Pd.
	Sulling Tambun	LIPINUS, SE

Sumber: Bagian Pemerintahan Sekretariat Daerah Kabupaten Seruyan

*Source: Government Division of Administration Regional Secretariat of Seruyan Regency*



**Tabel 2.1.6 Nama Kepala Desa/ Lurah di Kabupaten Seruyan, Juni 2017**

*Table 2.1.6 Name of Village/ Ward Chief in Seruyan Regency, June 2017*

<b>Kecamatan / Kelurahan (Desa)</b>	<b>Kepala Desa/ Lurah</b>
<i>Subdistrict / Ward (Village)</i>	<i>Chief of Village/Ward</i>
<b>(1)</b>	<b>(2)</b>
<b>010. Seruyan Hilir</b>	
001. Sungai Perlu	H. Hasanudin
002. Kuala Pembuang II	Sabransyah, SH
005. Kuala Pembuang I	Arman Tanjung
006. Pematang Limau	Juharto, S.Pd
007. Tanjung Rangas	Abdul Samad
008. Muara Dua	Hamri
009. Jahitan	M. Ahyar
010. Baung	Piming
016. Sungai Undang	H.Tri Arisusilo
017. Persil Raya	Abdul Rahim
<b>011. Seruyan Hilir Timur</b>	
001. Pematang Panjang	Kadiran
002. Sungai Bakau	Yuyun Erawati
003. Kartika Bhakti	Usni
004. Bangun Harja	Muhamad Hasani
005. Halimaung Jaya	Slamet
006. Mekar Indah	Darmaji

Lanjutan Tabel 2.1.6/ *Continued Table 2.1.6*

<b>Kecamatan / Kelurahan (Desa)</b> <i>Subdistrict / Ward (Village)</i>	<b>Kepala Desa/ Lurah</b> <i>Chief of Village/Ward</i>
<b>(1)</b>	<b>(2)</b>
<b>020. Danau Sembuluh</b>	
001. Telaga Pulang	Joyo
002. Sembuluh II	Ahmad Syukur
003. Cempaka Baru	Endoh Suharto
004. Palingkau	Sudarmono, S.Pd.I
005. Ulak Batu	Syahrian
006. Paren	Yusran
007. Banua Usang	Sepried, Amd
008. Sembuluh I	Wahyudinur
<b>021. Seruyan Raya</b>	
001. Tabiku	Adi
002. Bangkal	Markuni
003. Lanpasa	Yusni
004. Terawan	Asmirin
005. Salunuk	Imam Basuki
<b>030. H a n a u</b>	
001. Tanjung Hanau	Akhmad Dirun
002. Parang Batang	Jutanto
003. Bahaur	Sudereo
004. Pembuang Hulu I	Supiansyah
005. Pembuang Hulu II	Akhmad Revendy, S.Pd
006. Derangga	Bambang Karno
012. Paring Raya	Jairani
<b>031. Danau Seluluk</b>	
001. Asam Baru	Arbalin Julkan
002. Rungau Raya	Rudi Hartono
003. Tanjung Hara	Anwar Sadat
004. Tanjung Paring	Syahrani
005. Panimba Raya	Sukarto
006. Tanjung Rangas II	Muryadi

Lanjutan Tabel 2.1.6/ *Continued Table 2.1.6*

<b>Kecamatan / Kelurahan (Desa)</b> <i>Subdistrict / Ward (Village)</i>	<b>Kepala Desa/ Lurah</b> <i>Chief of Village/Ward</i>
<b>(1)</b>	<b>(2)</b>
<b>040. Seruyan Tengah</b>	
003. Bumi Jaya	Dwi Suprayitno
004. Sukorejo	Samsudin
008. Suka Maju	Muh Darin
009. Suka Makmur	Harto
011. Suka Jaya	Taufikurrohman
012. Batu Agung	Pujiantoro
015. Panca Jaya	Erik Setiawan
016. Ringin Agung	Zulkarnaen
018. Gantung Pengayuh	Muhammad Suhadi
019. Teluk Bayur	Sulesdi
020. Sukamandang	Hardianto
021. Ayawan	Syahrudin
022. Mugi Panyuhu	Mrdianto. M
023. Bukit Buluh	Ahmad Sugianto
024. Tumbang Bai	Husing
025. Durian Tunggal	Heri Dwimayantoe
026. Rantau Pulut	Syahrian Iva
027. Panyumpa	Rustan Nese
028. Pangke	Rodi, M
029. Tangga Batu	Drs. Hamiansyah
<b>041. Batu Ampar</b>	
001. Sebabi	Muhammad Latif
002. Sandul	A. Ayadin
003. Suka Mulya	Khoirul Anam
004. Kalang	Puma
005. Durian Kait	Barnabas
006. Sahabu	Juhriansyah
007. Wana Tirta	Lamari
008. Batu Menangis	Muhammad Jair
009. Derawa	Ipiu Pngkong

Lanjutan Tabel 2.1.6/ *Continued Table 2.1.6*

<b>Kecamatan / Kelurahan (Desa)</b> <i>Subdistrict / Ward (Village)</i>	<b>Kepala Desa/ Lurah</b> <i>Chief of Village/Ward</i>
(1)	(2)
<b>050. Seruyan Hulu</b>	
008. Marandang	Dimen
009. Tumbang Suei	Ruslan
010. Tumbang Manjul	Siswarais
011. Mojang Baru	Supriadi
012. Rantau Panjang	Rusnadi
013. Mongoh Juoi	Pendra Yustito
014. Tusuk Belawan	Duyanto
015. Tumbang Kalam	Superdi
016. Tumbang Bahan	Supawadi Sirom
017. Tumbang Darap	Tarlan
019. Tumbang Kasai	Abang Syamsudin
020. Tumbang Setawai	Simbar
021. Sepundu Hantu	Luther
022. Tumbang Kubang	Herman
023. Tumbang Sepan	Jamaludin
024. Riam Batang	B. Juang
025. Tumbang Laku	Sapardianto
026. Buntut Sapau	Kiansen
027. Tumbang Taberau	Mardius, J
028. Tanjung Paku	Isardi
<b>051. Suling Tambun</b>	
001. Tumbang Magin	Syahminin
002. Tumbang Setoli	Antang
003. Tumbang Hentas	Kasen
004. Tumbang Langkai	Yuner U. Kunum
005. Tanjung Tukal	Lino
006. Rangkang Munduk	Darjo
007. Tumbang Salau	Larus
008. Rantau Betung	Sandinto
009. Tumbang Gugup	Dosen

Sumber: Bagian Administrasi Pemerintahan Umum Sekretariat Daerah  
Kabupaten Seruyan

Source: Government Division of Administration Regional Secretariat of Seruyan  
Regency

## 2.2 Dewan Perwakilan Rakyat Daerah

## 2.2 House of Representative

**Tabel 2.2.1 Komposisi Anggota DPRD Menurut Fraksi dan Komisi di Kabupaten Seruyan, 2017**

*Table 2.2.1 Composition House of Representatives Member by Parties and Commission in Seruyan Regency, 2017*

Fraksi / Parties	Komisi			Pimpinan Dewan  Board of Directors	Jumlah  Total
	I  Hukum dan Pemerintahan/ Law and Government	II  Ekonomi dan Pembangunan/ Economic and Development	III  Kesejahteraan Rakyat / Social Welfare		
(1)	(2)	(3)	(4)	(5)	(6)
Nasdem	1	1	-	1	3
PDI-P	1	3	1	1	6
Golkar	2	1	1	1	5
GKB	1	1	2	-	4
PAN	1	2	1	-	4
PD	1	2	-	-	3
<b>Jumlah / Total</b>	<b>7</b>	<b>10</b>	<b>5</b>	<b>3</b>	<b>25</b>

Sumber: Sekretariat DPRD Kabupaten Seruyan

*Source: House of Representatives Office of Seruyan Regency*

**Tabel 2.2.2 Jumlah Anggota DPRD Menurut Fraksi dan Jenis Kelamin di Kabupaten Seruyan, 2017**

*Table 2.2.2 Number of The Seruyan's House of Representatives Members by Fraction and Sex, 2017*

Fraksi / Fraction	Jumlah Anggota			Persentase Anggota DPRD Perempuan
	Laki-laki	Perempuan	Jumlah	Percentage of Women in House of Representatives
	Male	Female	Total	(%)
(1)	(2)	(3)	(4)	(5)
Nasdem	3	-	3	-
PDI-P	6	-	6	-
Golkar	3	2	5	40,00%
GKB	3	1	4	25,00%
PAN	3	1	4	25,00%
PD	2	1	3	33,33%
<b>Jumlah / Total</b>	<b>20</b>	<b>5</b>	<b>25</b>	<b>20,00%</b>

Sumber: Sekretariat DPRD Kabupaten Seruyan

Source: House of Representatives Office of Seruyan Regency

### Tabel 2.2.3 Jumlah Anggota DPRD Menurut Tingkat Pendidikan Di Kabupaten Seruyan, 2017

Table 2.2.3 Number of The Seruyan's House of Representatives Members by Level of Education, 2017

<b>Tingkat Pendidikan</b> <i>Level of Education</i>	<b>Jumlah Anggota</b> <i>Member</i>
<b>(1)</b>	<b>(2)</b>
SLTA	14
Diploma I/II	-
Akademi/DIII	-
DIV	-
S1	11
S2	-
S3	-
<b>Jumlah / Total</b>	<b>25</b>

Sumber: Sekretariat DPRD Kabupaten Seruyan

Source: House of Representatives Office of Seruyan Regency

**Tabel 2.2.4 Jumlah Rapat DPRD Kabupaten Seruyan Menurut Jenisnya, 2013-2017**

*Table 2.2.4 Number of Seruyan's House of Representatives Meeting by The Subject of Meeting, 2013-2017*

<b>Jenis Rapat</b> <i>Subject of Meeting</i>	<b>2013</b>	<b>2014</b>	<b>2015</b>	<b>2016</b>	<b>2017</b>
<b>(1)</b>	<b>(2)</b>	<b>(3)</b>	<b>(4)</b>	<b>(5)</b>	<b>(6)</b>
Rapat Pleno	-	-	-	-	-
Rapat Komisi I	6	4	2	1	-
Rapat Komisi II	7	4	3	1	-
Rapat Komisi III	6	4	2	1	-
Rapat Fraksi	-	2	-	-	-
Rapat Panitia	4	-	2	1	2
Rapat Kerja	28	3	-	5	9
Rapat Gabungan	5	-	-	3	2
Rapat Koordinasi Pimpinan	-	-	-	-	1
Rapat Pimpinan Dewan	-	1	-	-	-
Rapat Badan Kehormatan	-	1	-	-	-
<b>Jumlah/Total</b>	<b>56</b>	<b>19</b>	<b>9</b>	<b>12</b>	<b>14</b>

Sumber: Sekretariat DPRD Kabupaten Seruyan

Source: House of Representatives Office of Seruyan Regency



**Tabel 2.2.5 Jumlah Keputusan DPRD Kabupaten Seruyan Menurut Jenisnya, 2013-2017**

*Table 2.2.5 Number of Decision Created by The Seruyan's House of Representatives by The Subject of Decision, 2013-2017*

<b>Jenis Keputusan</b> <i>Kinds of Decision</i>	<b>2013</b>	<b>2014</b>	<b>2015</b>	<b>2016</b>	<b>2017</b>
<b>(1)</b>	<b>(2)</b>	<b>(3)</b>	<b>(4)</b>	<b>(5)</b>	<b>(6)</b>
Peraturan Daerah	9	7	10	7	7
Keputusan DPRD	11	7	12	8	12
Keputusan Pimpinan DPRD	4	5	3	8	8
Keputusan Badan Musyawarah	19	10	11	14	12
Keputusan Badan Anggaran	2	2	7	2	-
Panitia Urusan Rumah Tangga	-	-	-	-	-
<b>Jumlah/ Total</b>	<b>45</b>	<b>31</b>	<b>33</b>	<b>39</b>	<b>39</b>

Sumber: Sekretariat DPRD Kabupaten Seruyan

*Source: House of Representatives Office of Seruyan Regency*

**Tabel 2.2.6 Jumlah Peraturan Daerah, Peraturan Bupati, Keputusan Bupati dan Instruksi Bupati di Kabupaten Seruyan, 2013-2017**

*Table 2.2.6 Number of Local Government's Regulations, Mayor's Regulations, Mayor's Decision and Mayor's Instructions in Seruyan Regency, 2013-2017*

<b>Uraian</b> <i>Descriptions</i>	<b>2013</b>	<b>2014</b>	<b>2015</b>	<b>2016</b>	<b>2017</b>
<b>(1)</b>	<b>(2)</b>	<b>(3)</b>	<b>(4)</b>	<b>(5)</b>	<b>(6)</b>
1. Peraturan Daerah/ <i>Local Government's Regulations</i>	9	6	10	6	3
2. Peraturan Bupati/ <i>Mayor's Regulations</i>					
• Uraian Tugas	2	-	24	-	-
• Pembentukan Organisasi	-	1	3	29	-
• Pendelegasian Wewenang	-	-	1	1	1
• Peraturan Bupati Lainnya	55	35	45	32	38
3. Keputusan Bupati/ <i>Mayor's Decisions</i>					
• Pembentukan Panitia	21	22	20	27	27
• Pembentukan Tim	50	57	57	74	97
• Keputusan Bupati Lainnya	448	438	452	416	479
4. Instruksi Bupati/ <i>Mayor's Instructions</i>	2	2	2	2	7
<b>Jumlah/Total</b>	<b>585</b>	<b>561</b>	<b>614</b>	<b>587</b>	<b>652</b>

Sumber: Bagian Hukum Sekretariat Daerah Kabupaten Seruyan

Source: Law Division of Administration Regional Secretariat of Seruyan Regency

**Tabel 2.2.7 Jumlah Suara menurut Organisasi Sosial Politik Hasil Pemilu 2014 untuk Anggota DPRD Provinsi Kalimantan Tengah di Seruyan**

*Table 2.2.7 Number of Election by Socio-Politic Organization from 2014 General Election for Kalimantan Tengah Province Parliament Member in Seruyan*

<b>Organisasi Sosial Politik</b>	<b>Jumlah Suara</b>
<b>(1)</b>	<b>(2)</b>
1. P. NASDEM	9 243
2. PKB	5 190
3. PKS	3 678
4. PDI-P	16 085
5. P. GOLKAR	12 523
6. P GERINDRA	6 119
7. P. DEMOKRAT	11 068
8. PAN	4 842
9. PPP	3 836
10. P. HANURA	4 040
14. PBB	1 098
15. PKPI	414

Sumber: Komisi Pemilihan Umum Provinsi Kalimantan Tengah

*Source: General Election Committee of Kalimantan Tengah Province*

**Tabel 2.2.8 Jumlah Suara menurut Organisasi Sosial Politik Hasil Pemilu 2014 untuk Anggota DPRD Kabupaten Seruyan**  
*Table 2.2.8 Number of Election by Socio-Politic Organization from 2014 General Election for Seruyan Regency Parliament Member*

<b>Organisasi Sosial Politik</b>	<b>Jumlah Suara</b>
<b>(1)</b>	<b>(2)</b>
1. P. NASDEM	8 042
2. PKB	5 412
3. PKS	3 722
4. PDI-P	16 557
5. P. GOLKAR	14 313
6. P GERINDRA	5 695
7. P. DEMOKRAT	5 970
8. PAN	7 836
9. PPP	6 106
10. P. HANURA	4 626
14. PBB	1 991
15. PKPI	352

Sumber : Komisi Pemilihan Umum Provinsi Kalimantan Tengah

*Source: General Election Committee of Kalimantan Tengah Province*

## 2.3 Pegawai Negeri

## 2.3 Civil Servant

**Tabel 2.3.1 Jumlah Pegawai Negeri Sipil (PNS) Menurut Pendidikan dan Jenis Kelamin di Kabupaten Seruyan, 2017**

*Table 2.3.1 Number of Central and Local Civil Servants by Level of Education and Sex in Seruyan Regency, 2017*

Pendidikan	Jenis Kelamin		
	Sex		
	Laki-laki	Perempuan	Jumlah
	Male	Female	Total
(1)	(2)	(3)	(4)
SD/Primary School	7	3	10
SLTP/ Junior High School	24	2	26
SLTA	462	245	707
Diploma I/II/III	245	426	671
S1/ Diploma IV	745	732	1 477
S2	107	48	155
S3	1	1	2
<b>Jumlah/ Total</b>	<b>1 591</b>	<b>1 457</b>	<b>3 048</b>

Sumber: Badan Kepegawaian dan Pengembangan Sumber Daya Manusia Kabupaten Seruyan

*Source: Regional Employment and Human Resources Development Agency of Seruyan Regency*

**Tabel 2.3.2 Jumlah Pegawai Negeri Sipil (PNS) Menurut Dinas/Instansi Pemerintah dan Golongan di Kabupaten Seruyan, 2017**

*Table 2.3.2 Number of Local Civil Servants by Institution/ Boards in Seruyan Regency, 2017*

Dinas/ Instansi Pemerintah	Golongan PNS				Jumlah
	I	II	III	IV	Total
(1)	(2)	(3)	(4)	(5)	(6)
1. Sekretariat Daerah	3	49	47	16	115
2. Sekretariat DPRD	-	15	11	4	30
3. Inspektorat	1	8	16	5	30
4. Badan Perencanaan Pembangunan Daerah	-	9	20	5	34
5. Badan Pengelola Keuangan dan Aset Daerah	1	22	32	2	57
6. Badan Kepegawaian dan Pengembangan Sumber Daya Manusia	1	13	15	3	32
7. Badan Pengelola Perpajakan dan Retribusi Daerah	-	11	24	2	37
8. Badan Penanggulangan Bencana Daerah	-	6	11	4	21
9. Badan Kesatuan Bangsa dan Politik	-	4	15	4	23
10. Dinas Pendidikan	3	140	861	259	1 263
11. Dinas Kesehatan	-	196	192	4	392
12. Dinas Pekerjaan Umum dan Penataan Ruang	2	37	37	3	79

Lanjutan Tabel 2.3.2 / *Continued Table 2.3.2*

	Dinas/ Instansi Pemerintah (1)	Golongan PNS				Jumlah
		I	II	III	IV	Total
		(2)	(3)	(4)	(5)	(6)
13.	Dinas Perumahan, Kawasan Pemukiman, dan Pertanahan	2	5	14	3	24
14.	Dinas Sosial	-	8	15	5	28
15.	Dinas Tenaga Kerja dan Transmigrasi	1	13	18	4	36
16.	Dinas Ketahanan Pangan dan Pertanian	2	17	55	6	80
17.	Dinas Lingkungan Hidup	-	4	18	5	27
18.	Dinas Kependudukan dan Pencatatan Sipil	1	12	20	7	40
19.	Dinas Perhubungan	-	27	18	3	48
20.	Dinas Komunikasi, Informatika, dan Statistik	-	11	11	5	27
21.	Dinas Koperasi, Usaha Kecil dan Menengah, Perindustrian, dan Perdagangan	-	7	13	5	25
22.	Dinas Pemberdayaan Perempuan, Perlindungan Anak, Pengendalian Penduduk, dan Keluarga Berencana	-	11	27	5	43
23.	Dinas Penanaman Modal dan Pelayanan Terpadu Satu Pintu	-	7	18	4	29
24.	Dinas Pemberdayaan Masyarakat dan Desa	-	9	16	2	27

Lanjutan Tabel 2.3.2/ *Continued Table 2.3.2*

	Dinas/ Instansi Pemerintah (1)	Golongan PNS				Jumlah
		I	II	III	IV	Total
		(2)	(3)	(4)	(5)	(6)
25.	Dinas Kepemudaan, Olah Raga, Pariwisata, dan Kebudayaan	1	12	14	5	32
26.	Dinas Perpustakaan dan Kearsipan	-	8	8	3	19
27.	Dinas Perikanan Rumah Umum Sakit	2	7	13	6	28
28.	Daerah Kuala Pembuang	2	28	81	2	113
29.	Rumah Umum Sakit Daerah Hanau	-	9	42	1	52
30.	Satuan Polisi Pamong Praja dan Kebakaran	1	32	14	4	51
31.	Kecamatan Seruyan Hilir	3	16	19	1	39
32.	Kecamatan Seruyan Hilir Timur	-	9	8	1	18
33.	Kecamatan Seruyan Raya	-	9	7	2	18
34.	Kecamatan Danau Sembuluh	-	9	8	2	19
35.	Kecamatan Danau Seluluk	-	6	5	1	12
36.	Kecamatan Batu Ampar	-	5	4	2	11
37.	Kecamatan Hanau	2	9	7	2	20



Lanjutan Tabel 2.3.2/ *Continued Table 2.3.2*

Dinas/ Instansi Pemerintah	Golongan PNS				Jumlah <i>Total</i>
	I	II	III	IV	
(1)	(2)	(3)	(4)	(5)	(6)
38. Kecamatan Seruyan Tengah	1	12	10	1	24
39. Kecamatan Seruyan Hulu	1	9	6	1	17
40. Kecamatan Suling Tambun Sekretariat	2	7	6	1	16
41. Komisi Pemilihan Umum Daerah	-	11	1	-	12
<b>Jumlah/ Total 2017</b>	<b>32</b>	<b>839</b>	<b>1 777</b>	<b>400</b>	<b>3 048</b>
2016	30	945	1 724	379	3 078
2015	42	1 048	1 928	391	3 409
2014	31	987	1 711	412	3 141
2013	28	1 048	1 612	401	3 089
2012	22	1 174	1 499	367	3 062

Sumber: Badan Kepegawaian dan Pengembangan Sumber Daya Manusia Kabupaten Seruyan

Source: *Regional Employment and Human Resources Development Agency of Seruyan Regency*

**Tabel 2.3.3 Jumlah Pegawai Negeri Sipil (PNS) Menurut Golongan  
Kepangkatan dan Jenis Kelamin di Kabupaten Seruyan, 2017**  
*Table 2.3.3 Number of Civil Servants by Hierarchy and Sex in Seruyan  
Regency, 2017*

Golongan Kepangkatan <i>Hierarchy</i>	Jenis Kelamin/Sex		
	Laki-Laki <i>Male</i>	Perempuan <i>Female</i>	Jumlah <i>Total</i>
(1)	(2)	(3)	(4)
I/A (Juru Muda)	4	1	5
I/B (Juru Muda Tingkat I)	2	1	3
I/C (Juru)	8	3	11
I/D (Juru Tingkat I)	13	-	13
<b>Golongan I/Range I</b>	<b>27</b>	<b>5</b>	<b>32</b>
II/A (Pengatur Muda)	61	61	122
II/B (Pengatur Muda Tingkat I)	89	50	139
II/C (Pengatur)	204	154	358
II/D (Pengatur Tingkat I)	83	137	220
<b>Golongan II/Range II</b>	<b>437</b>	<b>402</b>	<b>839</b>
III/A (Penata Muda)	242	363	605
III/B (Penata Muda Tingkat I)	235	314	549
III/C (Penata)	185	146	331
III/D (Penata Tingkat I)	174	118	292
<b>Golongan III/Range III</b>	<b>836</b>	<b>941</b>	<b>1 777</b>
IV/A (Pembina Muda)	217	101	318
IV/B (Pembina Muda Tingkat I)	49	8	57
IV/C (Pembina)	24	-	24
IV/D (Pembina Tingkat I)	1	-	1
<b>Golongan IV/Range IV</b>	<b>291</b>	<b>109</b>	<b>400</b>
<b>Jumlah/Total</b>	<b>1 591</b>	<b>1 457</b>	<b>3 048</b>

Sumber: Badan Kepegawaian dan Pengembangan Sumber Daya Manusia Kabupaten Seruyan

Source: Regional Employment and Human Resources Development Board of Seruyan Regency

**Tabel 2.3.4 Jumlah Pegawai Negeri Sipil (PNS) Menurut Dinas/Instansi Pemerintah dan Tingkat Pendidikan di Kabupaten Seruyan, 2017**

*Table 2.3.4 Number of Civil Servants by Institution/Board and Level of Education in Seruyan Regency, 2017*

Dinas/ Instansi Pemerintah	Tingkat Pendidikan							Jumlah
	SD	SLTP	SLTA	DI/ DII/ DIII	S-1/DIV	S-2	S-3	Total
(1)	(2)	(3)	(4)	(5)	(6)	(7)	(8)	(9)
Sekretariat Daerah	3	1	45	10	44	11	1	115
Sekretariat DPRD	-	-	15	3	9	3	-	30
Inspektorat	-	1	7	2	18	2	-	30
Badan Perencanaan Pembangunan Daerah	-	-	9	1	21	3	-	34
Badan Pengelola Keuangan dan Aset Daerah	-	1	18	10	24	4	-	57
Badan Kepegawaian dan Pengembangan Sumber Daya Manusia	-	1	11	2	16	2	-	32
Badan Pengelola Perpajakan dan Retribusi Daerah	-	-	9	5	20	3	-	37
Badan Penanggulangan Bencana Daerah	-	-	8	-	10	3	-	21
Badan Kesatuan Bangsa dan Politik	-	-	5	-	14	4	-	23
Dinas Pendidikan	2	4	186	187	859	24	1	1 263

Lanjutan Tabel 2.3.4/ *Continued Table 2.3.4*

Dinas/ Instansi Pemerintah	Tingkat Pendidikan							Jumlah
	SD	SLTP	SLTA	DI/ DII/ DIII	S- 1/DIV	S-2	S-3	Total
(1)	(2)	(3)	(4)	(5)	(6)	(7)	(8)	(9)
Dinas Kesehatan	-	1	48	261	71	11	-	392
Dinas Pekerjaan Umum dan Penataan Ruang	-	2	31	8	27	11	-	79
Dinas Perumahan, Kawasan Pemukiman, dan Pertanahan	-	2	5	-	13	4	-	24
Dinas Sosial	-	-	7	2	16	3	-	28
Dinas Tenaga Kerja dan Transmigrasi	1	-	12	4	16	3	-	36
Dinas Ketahanan Pangan dan Pertanian	-	2	16	8	47	7	-	80
Dinas Lingkungan Hidup	-	-	4	1	15	7	-	27
Dinas Kependudukan dan Pencatatan Sipil	1	-	18	5	14	2	-	40
Dinas Perhubungan	-	-	21	15	11	1	-	48

Lanjutan Tabel 2.3.4/ *Continued Table 2.3.4*

Dinas/ Instansi Pemerintah	Tingkat Pendidikan							Jumlah
	SD	SLTP	SLTA	DI/ DII/ DIII	S-1	S-2	S-3	Total
(1)	(2)	(3)	(4)	(5)	(6)	(7)	(8)	(9)
Dinas Komunikasi, Informatika, dan Statistik	-	-	12	1	12	2	-	27
Dinas Koperasi, Usaha Kecil dan Menengah, Perindustrian, dan Perdagangan	-	-	7	3	11	4	-	25
Dinas Pemberdayaan Perempuan, Perlindungan Anak, Pengendalian Penduduk, dan Keluarga Berencana	-	-	16	4	18	5	-	43
Dinas Penanaman Modal dan Pelayanan Terpadu Satu Pintu	-	-	6	3	14	6	-	29
Dinas Pemberdayaan Masyarakat dan Desa	-	-	8	5	11	3	-	27
Dinas Kepemudaan, Olah Raga, Pariwisata, dan Kebudayaan	1	-	11	5	12	3	-	32
Dinas Perpustakaan dan Kearsipan	-	-	7	2	8	2	-	19

Lanjutan Tabel 2.3.4/ *Continued Table 2.3.4*

Dinas/ Instansi Pemerintah	Tingkat Pendidikan							Jumlah
	SD	SLTP	SLTA	DI/ DII/ DIII	S-1	S-2	S-3	Total
(1)	(2)	(3)	(4)	(5)	(6)	(7)	(8)	(9)
Dinas Perikanan	-	2	7	4	12	3	-	28
Rumah Umum Sakit Daerah Kuala Pembuang	-	2	10	63	31	7	-	113
Rumah Umum Sakit Daerah Hanau	-	-	4	36	10	2	-	52
Satuan Polisi Pamong Praja dan Kebakaran	-	1	35	-	11	4	-	51
Kecamatan Seruyan Hilir	2	1	17	2	15	2	-	39
Kecamatan Seruyan Hilir Timur	-	-	8	3	6	1	-	18
Kecamatan Seruyan Raya	-	-	9	1	6	2	-	18
Kecamatan Danau Sembuluh	-	-	9	3	6	1	-	19
Kecamatan Danau Seluluk	-	-	4	2	5	1	-	12
Kecamatan Batu Ampar	-	-	5	1	5	-	-	11
Kecamatan Hanau	-	2	8	2	6	2	-	20
Kecamatan Seruyan Tengah	1	-	17	1	5	-	-	24

Lanjutan Tabel 2.3.4/ *Continued Table 2.3.4*

Dinas/ Instansi Pemerintah	Tingkat Pendidikan							Jumlah
	SD	SLTP	SLTA	DI/ DII/ DIII	S-1	S-2	S- 3	Total
(1)	(2)	(3)	(4)	(5)	(6)	(7)	(8)	(9)
Kecamatan Seruyan Hulu	1	-	9	2	5	-	-	17
Kecamatan Suling Tambun	-	2	7	3	4	-	-	16
Sekretariat Komisi Pemilihan Umum Daerah	-	-	12	-	-	-	-	12
<b>Jumlah/ Total 2017</b>	<b>12</b>	<b>25</b>	<b>703</b>	<b>670</b>	<b>1 478</b>	<b>158</b>	<b>2</b>	<b>3 048</b>

Sumber: Badan Kepegawaian dan Pengembangan Sumber Daya Manusia  
Kabupaten Seruyan

Source: *Regional Employment and Human Resources Development Agency of  
Seruyan Regency*

**Tabel 2.3.5 Jumlah Eselon di Kabupaten Seruyan, 2017**  
*Table 2.3.5 Number of Eselon in Seruyan Regency, 2017*

<b>Eselon</b> <i>Eselon</i>	<b>Jumlah</b> <i>Total</i>	
	<b>Formasi</b> <i>Formation</i>	<b>Terisi</b> <i>Filled</i>
<b>(1)</b>	<b>(2)</b>	<b>(3)</b>
1. Eselon IIa	1	1
2. Eselon IIb	33	33
3. Eselon IIIa	51	51
4. Eselon IIIb	102	100
5. Eselon IVa	410	393
6. Eselon IVb	89	54
<b>2017</b>	<b>686</b>	<b>632</b>
2016	...	598
2015	627	463
2014	636	480
2013	636	612

Sumber: Badan Kepegawaian dan Pengembangan Sumber Daya Manusia  
 Kabupaten Seruyan

*Source: Regional Employment and Human Resources Development Agency of  
 Seruyan Regency*



**Tabel 2.3.6 Jumlah PNS dan CPNS di Instansi Vertikal Menurut Golongan dan Jenis Kelamin di Kabupaten Seruyan, 2017**

*Table 2.3.6 Number of Civil Servants Vertical Institution by Rank of Position and Sex in Seruyan Regency, Dec 2017*

Intansi / Institution	I		II		III		IV		Jumlah / Total	
	L	P	L	P	L	P	L	P	L	P
(1)	(2)	(3)	(4)	(5)	(6)	(7)	(8)	(9)	(10)	(11)
1. Kejaksaan Negeri	-	-	4	1	9	1	-	1	13	3
2. KP2KP/Kantor Perpajakan	-	-	5	-	1	-	-	-	6	-
3. UPTD/ SAMSAT	-	-	1	-	3	1	1	-	5	1
4. Kantor Kementerian Agama	-	-	1	3	19	13	3	3	23	19
5. Badan Pusat Statistik	-	-	1	1	8	8	1	-	10	9
6. BPN	-	-	4	1	10	3	1	-	15	4
7. KPU*	-	-	8	4	2	2	1	-	11	6
8. KSOP Kuala Pembuang	-	-	1	1	2	1	1	-	4	2
9. Bandara Kuala Pembuang	-	-	12	1	4	-	-	-	16	1
10. SPTN Wilayah II Kuala Pembuang TNTP	-	-	1	1	4	-	-	-	5	1
11. SPTN Wilayah I Pembuang Hulu TNTP	-	-	8	-	4	1	-	-	12	1
<b>Jumlah/Total 2017</b>	-	-	<b>46</b>	<b>13</b>	<b>66</b>	<b>30</b>	<b>8</b>	<b>4</b>	<b>120</b>	<b>47</b>

Keterangan: \*PNS di Komisi Pemilihan Umum terdiri dari 12 orang PNS Daerah dan 5 orang PNS Pusat

Note: \*Civil Servants in General Elected Commissions consist of 12 Regional Civil Servant and 5 Central Civil Servant

Sumber: Masing-masing instansi yang bersangkutan

Source: Each Authority

**Tabel 2.3.7 Jumlah PNS dan CPNS di Instansi Vertikal Menurut Tingkat Pendidikan di Kabupaten Seruyan, 2017**

*Table 2.3.7 Number of Civil Servants Vertical Institution by Education Level in Seruyan Regency, Dec 2017*

Instansi / Institution	Tingkat Pendidikan / Level of Education							Jumlah
	SD	SLTP	SLTA	DI/II/II I	S-1	S-2	S-3	Total
(1)	(2)	(3)	(4)	(5)	(6)	(7)	(8)	(9)
1. Kejaksaan Negeri	-	-	5	1	7	3	-	<b>16</b>
2. KP2KP/Kantor Perpajakan	-	-	-	5	-	1	-	<b>6</b>
3. UPTD/ SAMSAT	-	-	1	-	5	-	-	<b>6</b>
4. Kantor Kementerian Agama	-	-	6	2	31	3	-	<b>42</b>
5. Badan Pusat Statistik	-	-	2	-	16	1	-	<b>19</b>
6. BPN	-	-	4	6	9	-	-	<b>19</b>
7. KPU*	-	-	13	-	4	-	-	<b>17</b>
8. KSOP Kuala Pembuang	-	-	3	-	2	1	-	<b>6</b>
9. Bandara Kuala Pembuang	-	-	13	2	1	1	-	<b>17</b>
10. SPTN Wilayah II Kuala Pembuang TNTP	-	-	3	1	2	-	-	<b>6</b>
11. SPTN Wilayah I Pembuang Hulu TNTP	-	-	10	2	1	-	-	<b>13</b>
<b>Jumlah / Total 2017</b>	-	-	<b>60</b>	<b>19</b>	<b>78</b>	<b>10</b>	-	<b>167</b>

Keterangan: \*PNS di Komisi Pemilihan Umum terdiri dari 12 orang PNS Daerah dan 5 orang PNS Pusat

Note: \*Civil Servants in General Elected Commissions consist of 12 Regional Civil Servant and 5 Central Civil Servant

Sumber: Masing-masing instansi yang bersangkutan

Source: Each Authority

**Tabel 2.3.8 Jumlah Pegawai di Perusahaan/ BUMN/ BUMD Menurut Jenis Kelamin di Kabupaten Seruyan, 2017**

*Table 2.3.8 Number of Employee in Company by Sex in Seruyan Regency, December 2017*

Instansi <i>Institution</i>	Jenis Kelamin		Jumlah <i>Total</i>
	L	P	
(1)	(2)	(3)	(4)
1. BRI Unit Kuala Pembuang	10	3	<b>13</b>
2. BRI Unit Pembuang Hulu	7	4	<b>11</b>
3. Bank Kalteng Kuala Pembuang	17	7	<b>24</b>
4. Bank Kalteng Pembuang Hulu	9	1	<b>10</b>
5. Bank Mandiri Kuala Pembuang	20	4	<b>24</b>
6. Bank Negara Indonesia	8	2	<b>10</b>
7. Pegadaian Kuala Pembuang	6	-	<b>6</b>
8. PDAM Kuala Pembuang	16	4	<b>20</b>
9. PT. POS Kuala Pembuang	3	-	<b>3</b>
10. PT. POS Pembuang Hulu	2	-	<b>2</b>
11. PT. PLN Kuala Pembuang	42	3	<b>45</b>
12. PT.Telkom Kuala Pembuang	...	...	...

Sumber: Masing-masing instansi yang bersangkutan

*Source: Each Authority*

**Tabel 2.3.9 Jumlah Personel POLRI dan Jajaran Menurut Jenis Golongan Kepangkatan di Kabupaten Seruyan, 2017**

*Table 2.3.9 Number of Police by Type of Faction/ Rank in Seruyan Regency, 2017*

Jenis Golongan/ Kepangkatan <i>Type of Faction/ Rank</i>	Jumlah <i>Total</i>
(1)	(2)
1. AKBP	1
2. KOMPOL	3
3. AKP	4
4. IPTU	8
5. IPDA	7
6. AIPTU	4
7. AIPDA	11
8. BRIPKA	54
9. BRIGADIR	93
10. BRIPTU	32
11. BRIPDA	30
<b>Jumlah/ Total 2017</b>	<b>247</b>
2016	266
2015	259

*Sumber: Kepolisian Resor Seruyan*

*Source: Regent Headquarter Police of Seruyan Regency*

## 2.4 Administrasi Pemerintah *2.4 Government Administration*

**Tabel 2.4.1 Jumlah Nikah di Kantor Urusan Agama Kabupaten Seruyan Menurut Kecamatan di Kabupaten Seruyan, 2017**

*Table 2.4.1 Number of Marriage in Religious Affair Office by Subdistrict in Seruyan Regency, 2017*

<b>Kecamatan</b> <i>Subdistrict</i>	<b>2014</b>	<b>2015</b>	<b>2016</b>	<b>2017</b>
<b>(1)</b>	<b>(2)</b>	<b>(3)</b>	<b>(4)</b>	<b>(5)</b>
010. Seruyan Hilir	361	267	242	179
011. Seruyan Hilir Timur				30
020. Danau Sembuluh	672	533	424	427
021. Seruyan Raya				
030. Hanau	509	318	246	200
031. Danau Seluluk				
040. Seruyan Tengah	390	244	153	180
041. Batu Ampar				
050. Seruyan Hulu	89	39	28	20
051. Suling Tambun				
<b>2017</b>	<b>2 021</b>	<b>1 401</b>	<b>1 093</b>	<b>1 036</b>

Sumber: Kantor Kementerian Agama Kabupaten Seruyan

*Source: Ministry of Religion Office of Seruyan Regency*

**Tabel 2.4.2 Jumlah Akta Catatan Sipil yang Dikeluarkan Menurut Bulan dan Jenisnya di Kabupaten Seruyan, 2017**

*Table 2.4.2 Number of Civil Certificate Published by Month and Kind in Seruyan Regency, 2017*

Bulan / Month	Jenis Akta / Kind of Certificates				Jenis Pelayanan Kependudukan / Kind of Population Services	
	Perkawinan* / Marriage	Perceraian / Divorce	Kelahiran Umum / General Birth	Kelahiran Dispensasi / Dispensation Birth	Kartu Tanda Penduduk / Residence Identification Card	Kartu Keluarga / Family Card
(1)	(2)	(3)	(4)	(5)	(6)	(7)
1 Januari/Jan	55	-	50	794	248	352
2 Pebruari/Feb	19	-	51	353	95	281
3 Maret/March	44	-	62	418	-	210
4 April/April	12	-	44	286	-	158
5 Mei/May	33	-	57	310	-	203
6 Juni/June	26	-	58	542	67	187
7 Juli/July	15	-	53	375	617	166
8 Agustus/Aug	45	-	74	591	576	231
9 September/Sept	35	-	55	490	361	172
10 Oktober/Oct	102	1	85	881	777	1 501
11 Nopember/Nov	101	-	66	1 150	433	1 268
12 Desember/Dec	78	-	218	735	499	906
<b>Total</b>	<b>565</b>	<b>1</b>	<b>873</b>	<b>6 925</b>	<b>3 673</b>	<b>5 635</b>

Sumber: Dinas Kependudukan dan Pencatatan Sipil

Source: Regional office of Civil Notes and Populations in Seruyan Regency

Keterangan: \*Jumlah perkawinan dihitung berdasarkan jumlah pasangan

**Tabel 2.4.3 Prona yang Dilaksanakan Oleh Badan Pertanahan Nasional (BPN) Kabupaten Seruyan, 2017**

*Table 2.4.3 Implementation of Prona which Conducted by Land Registry Office of Seruyan Regency, 2017*

<b>Kecamatan / Subdistrict</b>	<b>Jumlah SK / Number of SK</b>
<b>(1)</b>	<b>(2)</b>
010. Seruyan Hilir	839
011. Seruyan Hilir Timur	2 101
020. Danau Sembuluh	-
021. Seruyan Raya	-
030. Hanau	-
031. Danau Seluluk	-
040. Seruyan Tengah	-
041. Batu Ampar	-
050. Seruyan Hulu	-
051. Suling Tambun	-
<b>Total 2017</b>	<b>2 940</b>
2016	700
2015	750
2014	1 000
2013	355
2012	600

Sumber: Badan Pertanahan Nasional Kabupaten Seruyan

Source: Land Registry Agency of Seruyan Regency

**Tabel 2.4.4 Banyaknya Penerbitan Surat Keputusan Pemerintah Penegasan Hak-Hak Atas Tanah di Kabupaten Seruyan, 2017**

*Table 2.4.4 Publishing Government Decision Letter of Rights of Land in Seruyan Regency, 2017*

Surat Keputusan yang diberikan <i>Kind of Decision Letter</i>	Banyaknya Persil <i>Number of Persil</i>				
	2013	2014	2015	2016	2017
	(1)	(2)	(3)	(4)	(5)
Hak Milik/ Proprietary Right	600	400	1 189	1 297	...
Hak Guna Bangunan/ For Building Right	-	-	-	-	...
Hak Pakai/ General Used Right	2	1	-	4	...
Hak Milik Transmigrasi	-	-	-	-	...
Hak Guna Usaha/ For Business Right	-	-	-	-	...
<b>Jumlah / Total</b>	<b>602</b>	<b>401</b>	<b>1 189</b>	<b>1 301</b>	<b>...</b>

Sumber: Badan Pertanahan Nasional Kabupaten Seruyan

*Source: Land Registry Agency of Seruyan Regency*



**Tabel 2.4.5 Luas Tanah yang telah Dilaksanakan Pemberian Hak Atas Tanah Menurut Jenis di Kabupaten Seruyan (M2), 2013-2017**

*Table 2.4.5 Land Area given Land-Law by Kind in Seruyan Regency, 2013-2017*

Surat Keputusan yang diberikan <i>Kind of Decision Letter</i>	Luas Tanah <i>Area (M<sup>2</sup>)</i>			
	2014	2015	2016	2017
(1)	(2)	(3)	(4)	(5)
Hak Milik/Proprietary Right	4 912 900	2 477 110	5 943 670	...
Hak Guna Bangunan/ For Building Right	-	-	-	...
Hak Pakai/ General Used Right	-	-	37 410	...
Hak Milik Transmigrasi	-	-	-	...
Hak Guna Usaha/ For Business Right	-	-	-	...
<b>Jumlah / Total</b>	<b>4 912 900</b>	<b>2 477 110</b>	<b>5 981 080</b>	<b>...</b>

Sumber: Badan Pertanahan Nasional Kabupaten Seruyan

*Source: Land Registry Agency of Seruyan Regency*

**Tabel 2.4.6 Jumlah Pemohon Sertifikat yang Telah Diselesaikan Menurut Pendaftaran Pertama Kecamatan di Kabupaten Seruyan, 2011-2017**

*Table 2.4.6 Number of Certificate Request and Certificate Settled by First Registration Subdistrict in Seruyan Regency, 2011-2017*

<b>Tahun</b>	<b>Pemohon</b>	<b>Jumlah Sertifikat yang Diselesaikan</b>
<i>Year</i>	<i>Person</i>	<i>Certificate Settled</i>
<b>(1)</b>	<b>(2)</b>	<b>(3)</b>
2011	468	468
2012	602	602
2013	401	388
2014	1 015	1 015
2015	835	833
2016	1 305	1 305
<b>2017</b>	<b>3 141</b>	<b>3 047</b>

Sumber: Badan Pertanahan Nasional Kabupaten Seruyan

*Source: Land Registry Agency of Seruyan Regency*

**Tabel 2.4.7 Jumlah Sertifikat Atas Tanah Menurut Pendaftaran Pertama Kecamatan Di Kabupaten Seruyan, 2016**

*Table 2.4.7 Number of Land Right Certificates by First Registration Subdistrict in Seruyan Regency, 2016*

Kecamatan / Subdistrict	Hak Atas Tanah/Land Right					Jumlah / Total
	Hak Milik / Owners hip Right	Hak Guna Bangunan / Right to Use of Structure	Hak Guna Usaha / Right to Cultiva -te	Hak Pakai / Right of Use	Hak Penge- lolaan Lahan / Manage -ment Right	
(1)	(2)	(3)	(4)	(5)	(6)	(7)
010. Seruyan Hilir	19	-	-	1	-	20
011. Seruyan Hilir Timur	1	-	-	-	-	1
020. Danau Sembuluh	-	-	-	-	-	-
021. Seruyan Raya	1	-	-	1	-	2
030. Hanau	9	-	-	-	-	9
031. Danau Seluluk	17	-	-	1	-	18
040. Seruyan Tengah	-	-	-	-	-	-
041. Batu Ampar	1 250	-	-	1	-	1 251
050. Seruyan Hulu	-	-	-	-	-	-
051. Suling Tambun	-	-	-	-	-	-
<b>Seruyan</b>	<b>1 297</b>	<b>-</b>	<b>-</b>	<b>4</b>	<b>-</b>	<b>1 301</b>

Sumber: Badan Pertanahan Nasional Kabupaten Seruyan

Source: Land Registry Agency of Seruyan Regency

**Tabel 2.4.8 Kecelakaan Kapal Pedalaman di Kabupaten Seruyan, 2017**

*Table 2.4.8 Number of Inland Ship Accident in Seruyan Regency, 2017*

Jenis Kecelakaan Kapal / <i>Type of InlandShip Accident</i>	Jumlah / <i>Total</i>	Korban Manusia			Perkiraan Kerugian Material / <i>Estimated Cost Damaged</i>  (Rp.000)
		Meninggal Dunia / <i>Death</i>	Luka Berat / <i>Heavy Injury</i>	Luka Ringan / <i>Small Injury</i>	
(1)	(2)	(3)	(4)	(5)	(6)
Kandas	-	-	-	-	-
Tabrakan	-	-	-	-	-
Terbakar	-	-	-	-	-
Kecelakaan penumpang	1	2	-	-	-
Tenggelam	1	-	-	-	-
Lainnya	-	-	-	-	-
<b>Jumlah / Total 2017</b>	<b>2</b>	<b>2</b>	-	-	-
2016	-	-	-	-	-
2015	-	-	-	-	-
2014	-	-	-	-	-
2013	-	-	-	-	-

Sumber: Dinas Perhubungan Kabupaten Seruyan

*Source: Transportation Services of Seruyan Regency*

**Tabel 2.4.9 Jumlah Kecelakaan Lalu Lintas, Kondisi Korban, dan Kerugian Material Di Kabupaten Seruyan, 2012-2017**

*Table 2.4.9 Number of Traffic Accidents, Victim Conditions and Material Damage in Seruyan Regency, 2012-2017*

Tahun / Year	Jumlah / Total	Korban Manusia / Human Victims			Perkiraan Kerugian / Material Estimated Cost (000 Rp)
		Meninggal Dunia / Death	Luka Berat / Heavy Injury	Luka Ringan / Small Injury	
(1)	(2)	(3)	(4)	(5)	(6)
2012	48	21	6	15	280 500
2013	46	17	11	18	258 300
2014	50	19	8	25	243 500
2015	85	15	7	63	320 000
2016	83	13	7	63	247 900
<b>2017</b>	<b>72</b>	<b>19</b>	<b>7</b>	<b>46</b>	<b>357 100</b>

Sumber: Kepolisian Resor Seruyan

Source: Regent Headquarter Police of Seruyan Regency

**Tabel 2.4.10 Jumlah Kecelakaan Lalu Lintas Menurut Jenis Kendaraan di Kabupaten Seruyan, 2017**

*Table 2.4.10 Number of Traffic Accidents by Kind of Motorized Vehicle in Seruyan Regency, 2017*

<b>Jenis Kendaraan /</b> <i>Kin of Motorized Vehicles</i>	<b>Jumlah Kecelakaan /</b> <i>Number of Traffic Accidents</i>
<b>(1)</b>	<b>(2)</b>
Roda Empat (Mobil Barang)	..
Roda Empat (Mobil Penumpang)	...
Roda Enam ( Mobil Barang)	...
Roda Enam (Mobil Penumpang)	...
Sepeda Motor	...
<b>Jumlah Total 2017</b>	<b>31</b>
2016	23
2015	19
2014	20

\*Data rinci kecelakaan menurut jenis kendaraan tidak tersedia

Sumber: Kepolisian Resor Seruyan

*Source: Regent Headquarter Police of Seruyan Regency*

**Tabel 2.4.11 Jumlah Tahanan Menurut Bulan dan Status Penyelesaiannya Pada Kejaksaan Negeri di Kabupaten Seruyan, 2017**

*Table 2.4.11 Number of Arrested by Month and Settled Status at the State of Prosecutor in Seruyan Regency, 2017*

Bulan	Masuk Bulan ini	Jumlah Tahanan	Dibebaskan	Diselesaikan / Settled		
				Dilimpah ke Pengadilan Negeri	Dikirim ke Kejaksaan Lain	Divonis / Diputus
<i>Month</i>	<i>Received This Month</i>	<i>Total of Arrested</i>	<i>Dropped</i>	<i>Sent to State Court</i>	<i>Sent to Other Prosecutor</i>	<i>Settled by State Court</i>
(1)	(2)	(3)	(4)	(5)	(6)	(7)
Januari /January	30	30	-	30	-	24
Februari /February	19	19	-	19	-	11
Maret /March	20	20	-	20	-	22
April /April	31	31	-	31	-	21
Mei /May	16	16	-	16	-	22
Juni /June	23	23	-	23	-	27
Juli /July	11	11	-	11	-	23
Agustus /August	25	25	-	25	-	19
September /September	23	23	-	23	-	15
Oktober /October	13	13	-	13	-	35
Nopember /November	17	17	-	17	-	13
Desember /December	14	14	-	14	-	15
<b>Jumlah/Total</b>	<b>242</b>	<b>242</b>	<b>-</b>	<b>245</b>	<b>-</b>	<b>220</b>

Sumber: Kejaksaan Negeri Kabupaten Seruyan  
Source: State Prosecutor of Seruyan Regency

**Tabel 2.4.12 Jumlah Narapidana Menurut Bulan dan Jenis Tindak Pidana di Kabupaten Seruyan, 2017**

*Table 2.4.12 Number of Prisoners by Month and Kind of Crimes in Seruyan Regency, 2017*

<b>Bulan</b>	<b>Kejahatan</b>	<b>Pelanggaran</b>	<b>Jumlah</b>
<i>Month</i>	<i>Crime Cases</i>	<i>Offences</i>	<i>Total</i>
<b>(1)</b>	<b>(2)</b>	<b>(3)</b>	<b>(4)</b>
Januari/ January	22	-	22
Pebruary/ February	18	-	18
Maret/March	15	-	15
April/April	20	-	20
Mei/May	17	-	17
Juni/ June	13	-	13
Juli/July	5	-	5
Agustus/ August	13	-	13
September/ September	7	-	7
Oktober/ October	14	-	14
Nopember/ November	6	-	6
Desember/ December	5	-	5

Sumber: Kejaksaan Negeri Kabupaten Seruyan

*Source: State Prosecutor of Seruyan Regency*



**Tabel 2.4.13 Jumlah Narapidana Menurut Bulan dan Jenis Kelamin di Kabupaten Seruyan, 2017**

*Table 2.4.13 Number of Prisoners by Month and Sex in Seruyan Regency, 2017*

<b>Bulan</b>	<b>Laki-laki</b>	<b>Perempuan</b>	<b>Jumlah</b>
<i>Month</i>	<i>Male</i>	<i>Female</i>	<i>Total</i>
<b>(1)</b>	<b>(2)</b>	<b>(3)</b>	<b>(4)</b>
Januari/ January	20	4	24
Februari/ February	9	2	11
Maret/March	17	5	22
April/April	20	1	21
Mei/May	18	4	22
Juni/ June	22	5	27
Juli/July	19	4	23
Agustus/ August	18	1	19
September/ September	14	1	14
Oktober/ October	35	-	35
Nopember/ November	12	1	13
Desember/ December	15	-	15

Sumber: Kejaksaan Negeri Kabupaten Seruyan

*Source: State Prosecutor of Seruyan Regency*

**Tabel 2.4.14 Jumlah Kejahatan/ Pelanggaran Keamanan dan Ketertiban Menurut Jenis Tindak Pidana dan Penanganan Di Resor Kabupaten Seruyan, 2017**

*Table 2.4.14 Number of Criminal/ Violence Security By Reported and Finished in Seruyan Regency, 2017*

Jenis Kejahatan/ <i>Type of Criminal</i>	Resor Seruyan	
	Jumlah Tindak / Pidana (JTP)	Selesai Tindak / Pidana (STP)
(1)	(2)	(3)
Pembunuhan/ <i>Murder</i>	-	1
Aniring (Penganiayaan Ringan)	2	3
Anirat (Penganiayaan Berat)	1	2
Cubis (Pencurian Biasa)	2	2
Curat (Pencurian dengan Pemberatan)	23	17
Curas (Pencurian dengan Kekerasan)	2	1
Curanmor (Pencurian Kendaraan bermotor)	3	4
Kebakaran / <i>Burned</i>	1	-
Pembakaran lahan / <i>Burn</i>	1	2
Pemalsuan / <i>Fake</i>	1	1
Penggelapan	11	8
Pemeriksaan / <i>Rape</i>	-	-
Penipuan	1	1
Perjudian atau Kupu / <i>Gamble</i>	7	9
Sajam (senjata Tajam)	1	2
Kepemilikan Senpi (Senjata Api) tanpa ijin	1	1
Illegal logging	8	6

Lanjutan Tabel 2.4.14/ *Continued Table 2.4.14*

Jenis Kejahatan / <i>Type of Criminal</i>	Resor Seruyan	
	Jumlah Tindak Pidana (JTP)	Selesai Tindak Pidana (STP)
(1)	(2)	(3)
Membawa lari anak di bawah umur	-	-
KDRT	-	-
Susila atau Cabul	7	8
Minuman Keras	-	-
Korupsi/ Corruption	1	1
Laka air	1	1
Illegal Mining	-	-
Temu Mayat	2	1
Perlindungan Konsumen	-	3
Laka Kerja	-	-
Perdagangan mercury	1	-
<b>Jumlah / Total</b>	<b>77</b>	<b>74</b>

*Sumber: Kepolisian Resor Seruyan*

*Source: Regent Headquarter Police of Seruyan Regency*

**Tabel 2.4.15 Banyaknya Perkara yang Diterima dan Diselesaikan Menurut Bulan Di Kabupaten Seruyan, 2017**

*Table 2.4.15 Number of Reported and Finished in Seruyan Regency, 2017*

Bulan <i>Month</i>	Perkara Pidana		Perkara Perdata		Jumlah	
	Yang Diterima	Yang Diselesaikan	Yang Diterima	Yang Diselesaikan	Yang Diterima	Yang Diselesaikan
(1)	(2)	(3)	(4)	(5)	(6)	(7)
Januari / <i>January</i>	22	19	-	-	22	19
Pebruari / <i>February</i>	18	11	-	-	18	11
Maret <i>/March</i>	15	20	-	-	15	20
April / <i>April</i>	20	19	-	-	20	19
Mei / <i>May</i>	17	16	-	-	17	16
Juni / <i>June</i>	13	23	-	-	13	23
Juli / <i>July</i>	5	13	-	-	5	13
Agustus / <i>August</i>	13	17	-	-	13	17
September / <i>September</i>	7	13	-	-	7	13
Oktober / <i>October</i>	14	14	-	-	14	14
Nopember / <i>November</i>	6	12	-	-	6	12
Desember / <i>December</i>	5	12	-	-	5	12
<b>Jumlah/ <i>Total</i></b>	<b>155</b>	<b>189</b>	-	-	<b>155</b>	<b>189</b>

Sumber: Kejaksaan Negeri Kabupaten Seruyan

*Source: State Prosecutor of Seruyan Regency*



# 3

## PENDUDUK DAN TENAGA KERJA POPULATION AND EMPLOYMENT



JUMLAH PENDUDUK USIA 15 TAHUN KEATAS 2017  
POPULATION AGE 15 AND OVER 2017

### BUKAN ANGKATAN KERJA

### ANGKATAN KERJA

Bekerja / work  
**95.620**



Pengangguran  
unemployment  
**4.809**



Sekolah / school  
**9.146**




Mengurus Rumah Tangga  
Housekeeping  
**25.753**



Lainnya / others  
**2.507**

 Bekerja

 Tidak Bekerja



**PENJELASAN TEKNIS**

1. **Sumber utama data kependudukan** adalah sensus penduduk yang dilaksanakan setiap sepuluh tahun sekali. Sensus Penduduk telah dilaksanakan sebanyak enam kali sejak Indonesia merdeka yaitu tahun 1961,1971, 1980, 1990, 2000 dan 2010.
2. **Kepadatan penduduk** adalah banyaknya penduduk per kilometer persegi.
3. **Rasio jenis kelamin** adalah perbandingan antara banyaknya penduduk laki-laki dengan banyaknya penduduk perempuan pada suatu daerah dan waktu tertentu. Biasanya dinyatakan dengan banyaknya penduduk laki-laki untuk 100 penduduk perempuan.
4. **Rumah tangga** adalah seseorang atau sekelompok orang yang mendiami sebagian atau seluruh bangunan fisik/sensus, dan biasanya tinggal bersama serta pengelolaan makanan dari satu dapur. Yang dimaksud makan dari satu dapur adalah jika pengurusan kebutuhan sehari-harinya dikelola bersama-sama menjadi satu.
5. **Rata-rata anggota rumah tangga** adalah angka yang menunjukkan rata-rata jumlah anggota rumah tangga per rumah tangga.
6. **Sumber utama data ketenagakerjaan** adalah Survei Angkatan Kerja Nasional (Sakernas).

**TECHNICAL NOTES**

1. ***The main source of demographic data** is the population census, which is conducted every ten years. Population Census has been conducted six times since Indonesia's independence: 1961, 1971, 1980, 1990, 2000 and 2010.*
2. ***Population density** is the number of inhabitants per square kilometer.*
3. ***Sex ratio** is the ratio of males population in a given area and time usually expressed as the number of males for every 100 females.*
4. ***Household** is an individual or group of people living in a physical/census building unit or part of it and usually commit on a common provision for food and other essential of living. Common provision for food means one organizing daily needs for all of household members.*
5. ***Average household size** is the average number of household members per household.*
6. ***The main source of employment data** is National Labour Force Survey (Sakernas).*



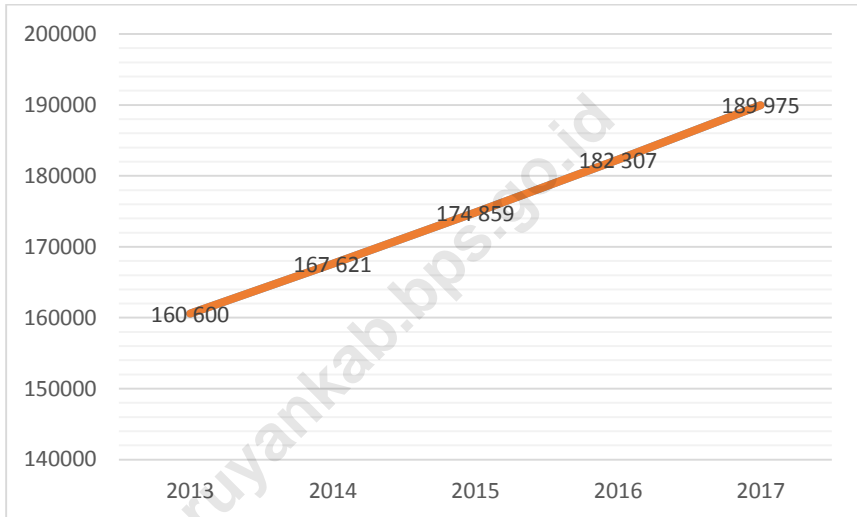
7. **Penduduk usia kerja** adalah penduduk yang berumur 15 tahun ke atas.
8. **Angkatan kerja** adalah penduduk usia kerja (15 tahun ke atas) yang bekerja, atau punya pekerjaan namun sementara tidak bekerja dan pengangguran.
9. **Bekerja** adalah melakukan pekerjaan dengan maksud memperoleh atau membantu memperoleh pendapatan atau keuntungan dan lamanya bekerja paling sedikit 1 jam secara terus menerus dalam seminggu yang lalu (termasuk pekerja keluarga tanpa upah yang membantu dalam suatu usaha/kegiatan ekonomi).
10. **Lapangan usaha** adalah bidang kegiatan dari pekerjaan/tempat bekerja dimana seseorang bekerja. Klasifikasi lapangan usaha mengikuti Klasifikasi Baku Lapangan Usaha Indonesia (KBLI) dalam 1 digit.
7. **Working age population** is persons of 15 years and over.
8. **Labor force or economically active** are persons of 15 years and over, who in the previous week were working, temporarily absent from work but having jobs and unemployment.
9. **The concept of working** means activity intended to earn income by doing work or helping to do work at least one hour continuously during the reference week (including unpaid family worker/s for any economic activity).
10. **Industry** is field of a person's activity or establishment. The classification of industries follows the Indonesia Standard Industrial Classification (KBLI) in one digit.

### 3.1 Penduduk

### 3.1 Population

#### Gambar 3.1.1 Perkembangan Jumlah Penduduk Kabupaten Seruyan

Picture 3.1.1 Population of Seruyan Regency, 2013-2017 (Kondisi Mei)



Sumber: Proyeksi Penduduk Kabupaten/Kota Provinsi Kalimantan Tengah Tahun 2010-2020 (BAPPENAS, BPS, dan UNFPA)

Source: *Regency/Municipality Population Projection of Kalimantan Tengah Province 2010-2020 (BAPPENAS, BPS, dan UNFPA)*



**Tabel 3.1.1 Jumlah Penduduk dan Laju Pertumbuhan Penduduk di Kabupaten Seruyan**

*Table 3.1.1 Number of Household, Population, and Population Growth by Subdistrict in Seruyan Regency 1990, 2000, dan 2010*

Kecamatan Induk <i>Basic Subdistrict</i>	Kecamatan Pemekaran <i>Division Subdistrict</i>	Jumlah Penduduk (orang) / <i>Population</i>			Laju Pertumbuhan Penduduk per Tahun (%)	
		1990	2000	2010	1990-2000	2000-2010
(1)	(2)	(3)	(4)	(5)	(6)	(7)
Seruyan Hilir	Seruyan Hilir	19 601	33 683	36 246	5,41	0,73
	Seruyan Hilir Timur					
Danau Sembuluh	Danau Sembuluh	5 526	10 228	29 335	6,16	10,54
	Seruyan Raya					
H a n a u	H a n a u	9 256	17 304	34 951	6,26	7,03
	Danau Seluluk					
Seruyan Tengah	Seruyan Tengah	10 682	22 635	27 422	7,51	1,92
	Batu Ampar					
Seruyan Hulu	Seruyan Hulu	7 758	8 187	11 977	0,54	3,8
	Suling Tambun					
<b>Seruyan</b>		<b>52 853</b>	<b>92 037</b>	<b>139 931</b>	<b>5,55</b>	<b>4,19</b>

Sumber: Sensus Penduduk 2010

Source: Population Census 2010

**Tabel 3.1.2 Proyeksi Jumlah Penduduk dan Rasio Jenis Kelamin Menurut Kecamatan di Kabupaten Seruyan, 2017**

*Table 3.1.2 Projection of Number of Population and Sex Ratio by Subdistrict in Seruyan Regency, 2017*

Kecamatan <i>Subdistrict</i>	Penduduk / <i>Population</i>			
	Laki-laki <i>Male</i>	Perempuan <i>Female</i>	Jumlah <i>Total</i>	Rasio Jenis Kelamin <i>Sex Ratio</i>
(1)	(3)	(4)	(5)	(6)
010. Seruyan Hilir	19 892	18 036	37 928	110
011. Seruyan Hilir Timur	4 467	4 288	8 755	104
020. Danau Sembuluh	7 422	6 306	13 728	118
021. Seruyan Raya	14 035	10 905	24 940	129
030. Hanau	14 747	12 822	27 569	115
031. Danau Seluluk	13 797	10 707	24 504	129
040. Seruyan Tengah	13 739	12 105	25 844	113
041. Batu Ampar	5 145	4 368	9 513	118
050. Seruyan Hulu	7 017	6 380	13 397	110
051. Suling Tambun	2 000	1 797	3 797	111
<b>Seruyan</b>	<b>102 261</b>	<b>87 714</b>	<b>189 975</b>	<b>117</b>

Sumber: Proyeksi Penduduk Kabupaten/Kota Provinsi Kalimantan Tengah Tahun 2010-2020 (BAPPENAS, BPS, dan UNFPA)

Source: *Regency/Municipality Population Projection of Kalimantan Tengah Province 2010-2020 (BAPPENAS, BPS, dan UNFPA)*

**Tabel 3.1.3 Luas Wilayah dan Proyeksi Jumlah Penduduk Menurut Kecamatan di Kabupaten Seruyan, 2017**

*Table 3.1.3 Area and Projection of Number of Population by Subdistrict in Seruyan Regency, 2017*

Kecamatan <i>Subdistrict</i>	Luas		Penduduk / <i>Population</i>		Kepadatan Penduduk <i>Density</i> (Orang/Km <sup>2</sup> )
	Km <sup>2</sup>	%	Jumlah	%	
(1)	(2)	(3)	(4)	(5)	(6)
010. Seruyan Hilir	4 659,00	28,40	37 928	19,96	8
011. Seruyan Hilir Timur	1 428,00	8,71	8 755	4,61	6
020. Danau Sembuluh	1 555,00	9,48	13 728	7,23	9
021. Seruyan Raya	869,00	5,30	24 940	13,13	29
030. Hanau	549,00	3,35	27 569	14,51	50
031. Danau Seluluk	586,00	3,57	24 504	12,90	42
040. Seruyan Tengah	1 343,32	8,19	25 844	13,60	19
041. Batu Ampar	668,68	4,08	9 513	5,01	14
050. Seruyan Hulu	3 262,00	19,89	13 397	7,05	4
051. Suling Tambun	1 484,00	9,05	3 797	2,00	3
<b>Seruyan</b>	<b>16 404,00</b>	<b>100,00</b>	<b>189 975</b>	<b>100,00</b>	<b>12</b>

Sumber: Proyeksi Penduduk Kabupaten/Kota Provinsi Kalimantan Tengah Tahun 2010-2020 (BAPPENAS, BPS, dan UNFPA)

Source: *Regency/Municipality Population Projection of Kalimantan Tengah Province 2010-2020 (BAPPENAS, BPS, dan UNFPA)*

**Tabel 3.1.4 Proyeksi Jumlah Penduduk Menurut Kelompok Umur, Jenis Kelamin, dan Rasio Jenis Kelamin di Kabupaten Seruyan***Table 3.1.4 Projection of Number of Population by Age Group, Sex, and Sex Ratio in Seruyan Regency, 2017*

Kelompok Umur <i>Age Group</i>	Jenis Kelamin / Sex			Rasio Jenis Kelamin
	Laki-laki <i>Male</i>	Perempuan <i>Female</i>	Jumlah <i>Total</i>	Sex Ratio
(1)	(2)	(3)	(4)	(5)
0 – 4	9 922	9 537	19 459	104
5 – 9	9 111	8 447	17 558	108
10 – 14	8 224	7 627	15 851	108
15 – 19	8 021	7 123	15 144	113
20 – 24	9 719	8 767	18 486	111
25 – 29	11 400	9 680	21 080	118
30 – 34	11 067	9 206	20 273	120
35 – 39	9 961	8 152	18 113	122
40 – 44	8 212	6 344	14 556	129
45 – 49	6 066	4 426	10 492	137
50 – 54	4 084	3 069	7 153	133
55 – 59	2 715	2 040	4 755	133
60 – 64	1 791	1 495	3 286	120
65 – 69	1 016	799	1 815	127
70 – 74	515	500	1 015	103
75 +	437	502	939	87
<b>Jumlah / Total</b>	<b>102 261</b>	<b>87 714</b>	<b>189 975</b>	<b>117</b>

Sumber: Proyeksi Penduduk Kabupaten/Kota Provinsi Kalimantan Tengah Tahun 2010-2020 (BAPPENAS, BPS, dan UNFPA)

Source: *Regency/Municipality Population Projection of Kalimantan Tengah Province 2010-2020 (BAPPENAS, BPS, dan UNFPA)*

**Tabel 3.1.5 Proyeksi Jumlah Rumah Tangga dan Penduduk Menurut Kecamatan Di Kabupaten Seruyan**

*Table 3.1.5 Number of Household and Population by Subdistrict in Seruyan Regency, 2017*

Kecamatan <i>Subdistrict</i>	Rumah Tangga <i>House- hold</i>	Penduduk / <i>Population</i>		
		Laki-laki/ <i>Male</i>	Perem- puan/ <i>Female</i>	Jumlah/ <i>Total</i>
(1)	(2)	(3)	(4)	(5)
010. Seruyan Hilir	9 858	19 892	18 036	37 928
011. Seruyan Hilir Timur	2 361	4 467	4 288	8 755
020. Danau Sembuluh	3 946	7 422	6 306	13 728
021. Seruyan Raya	7 578	14 035	10 905	24 940
030. Hanau	8 073	14 747	12 822	27 569
031. Danau Seluluk	7 440	13 797	10 707	24 504
040. Seruyan Tengah	7 312	13 739	12 105	25 844
041. Batu Ampar	2 785	5 145	4 368	9 513
050. Seruyan Hulu	3 284	7 017	6 380	13 397
051. Suling Tambun	884	2 000	1 797	3 797
<b>Seruyan</b>	<b>53 521</b>	<b>102 261</b>	<b>87 714</b>	<b>189 975</b>

Sumber: Proyeksi Penduduk Kabupaten/Kota Provinsi Kalimantan Tengah Tahun 2010-2020 (BAPPENAS, BPS, dan UNFPA)

Source: *Regency/Municipality Population Projection of Kalimantan Tengah Province 2010-2020 (BAPPENAS, BPS, dan UNFPA)*



**Tabel 3.1.6 Proyeksi Jumlah Penduduk, Rumah Tangga, dan Rata-Rata Anggota Rumah Tangga Di Kabupaten Seruyan, 2017**

*Table 3.1.6 Number of Household, Population, and Population Growth by Subdistrict in Seruyan Regency, 2017*

<b>Tahun</b>	<b>Jumlah Penduduk (orang)</b>	<b>Jumlah Rumah Tangga</b>	<b>Rata-rata Anggota Rumah Tangga</b>
<i>Year</i>	<i>Population (People)</i>	<i>Household</i>	<i>Average of Household Member</i>
<b>(1)</b>	<b>(2)</b>	<b>(3)</b>	<b>(4)</b>
2012	146 914	41 464	3,54
2013	160 600	45 333	3,54
2014	167 621	47 315	3,54
2015*	174,86	49,26	3,54
2016	182 307	51 360	3,55
<b>2017</b>	<b>189 975</b>	<b>53 521</b>	<b>3,55</b>

\*Satuan ribu jiwa

Sumber: Proyeksi Penduduk Kabupaten/Kota Provinsi Kalimantan Tengah Tahun 2010-2020 (BAPPENAS, BPS, dan UNFPA)

Source: *Regency/Municipality Population Projection of Kalimantan Tengah Province 2010-2020 (BAPPENAS, BPS, dan UNFPA)*

**Tabel 3.1.7 Proyeksi Jumlah Rumah Tangga, Penduduk dan Rasio Jenis Kelamin Menurut Kecamatan per Desa/ Kelurahan di Kabupaten Seruyan, 2017**

*Table 3.1.7 Number of Household, Population, and Sex Ratio by Subdistrict per Village / Ward in Seruyan Regency, 2017*

Kecamatan/Desa/Kelurahan / Subdistrict/ Village/ Ward	Rumah Tangga / Household	Penduduk / Population			Rasio Jenis Kelamin
		Laki-laki / Male	Perempuan / Female	Jumlah / Total	
(1)	(2)	(3)	(4)	(5)	(6)
<b>010. Seruyan Hilir</b>	<b>9.858</b>	<b>19.892</b>	<b>18.036</b>	<b>37.928</b>	<b>110</b>
001. Sungai Perlu	29	53	60	113	88
002. Kuala Pembuang II	2.703	5.539	5.144	10.683	108
005. Kuala Pembuang I	2.661	5.316	5.023	10.339	106
006. Pematang Limau	817	1.492	1.360	2.852	110
007. Tanjung Rangas	1.299	2.699	2.165	4.864	125
008. Muara Dua	151	290	274	564	106
009. Jahitan	101	274	218	492	126
010. Baung	613	1.083	871	1.954	124
016. Sungai Undang	863	1.880	1.706	3.586	110
017. Persil Raya	621	1.266	1.215	2.481	104
<b>011. Seruyan Hilir Timur</b>	<b>2.361</b>	<b>4.467</b>	<b>4.288</b>	<b>8.755</b>	<b>104</b>
001. Pematang Panjang	1.009	1.964	1.888	3.852	104
002. Sungai Bakau	191	375	354	729	106
003. Kartika Bhakti	377	729	685	1.414	106
004. Bangun Harja	248	475	454	929	105
005. Halimaung Jaya	224	382	378	760	101
006. Mekar Indah	312	542	529	1.071	102

Lanjutan Tabel 3.1.7 / Continued Tabel 3.1.7

Kecamatan/Desa/Kelurahan / Subdistrict/Village/Ward	Rumah Tangga/ Household	Penduduk / Population			Rasio Jenis Kelamin Sex Ratio
		Laki-laki	Perempuan	Jumlah	
		Male	Female	Total	
(1)	(2)	(3)	(4)	(5)	(6)
<b>020. Danau Sembuluh</b>	<b>3 946</b>	<b>7 422</b>	<b>6 306</b>	<b>13 728</b>	<b>118</b>
001. Telaga Pulang	498	949	864	1 813	110
002. Sembuluh II	688	1 253	1 111	2 364	113
003. Cempaka Baru	138	313	298	611	105
004. Palingkau	49	99	82	181	121
005. Ulak Batu	59	110	113	223	97
006. Paren	336	563	494	1 057	114
007. Banua Usang	291	537	482	1 019	111
008. Sembuluh I	1 887	3 598	2 862	6 460	126
<b>021. Seruyan Raya</b>	<b>7 578</b>	<b>14 035</b>	<b>10 905</b>	<b>24 940</b>	<b>129</b>
001. Tabiku	1 921	3 657	2 557	6 214	143
002. Bangkal	1 174	2 434	2 043	4 477	119
003. Lanpasa	988	1 777	1 488	3 265	119
004. Terawan	1 971	3 531	2 796	6 327	126
005. Salunuk	1 524	2 636	2 021	4 657	130
<b>030. Hanau</b>	<b>8 073</b>	<b>14 747</b>	<b>12 822</b>	<b>27 569</b>	<b>115</b>
001. Tanjung Hanau	316	674	561	1 235	120
002. Parang Batang	794	1 403	1 174	2 577	120
003. Bahaur	460	856	789	1 645	108
004. Pembuang Hulu I	2 836	4 921	4 196	9 117	117
005. Pembuang Hulu II	1 786	3 476	3 196	6 672	109
006. Derangga	1 763	3 178	2 659	5 837	120
012. Paring Raya	118	239	247	486	97
<b>031. Danau Seluluk</b>	<b>7 440</b>	<b>13 797</b>	<b>10 707</b>	<b>24 504</b>	<b>129</b>
001. Asam Baru	2 274	4 607	3 426	8 033	134
002. Rungau Raya	4 445	7 727	5 930	13 657	130
003. Tanjung Hara	270	558	515	1 073	108
004. Tanjung Paring	163	314	347	661	90
005. Panimba Raya	44	101	94	195	107
006. Tanjung Rangas II	244	490	395	885	124

Lanjutan Tabel 3.1.7 / *Continued Tabel 3.1.7*

Kecamatan/Desa/Kelurahan / <i>Subdistrict/Village/ Ward</i>	Rumah Tangga/ <i>Household</i>	Penduduk / <i>Population</i>			Rasio Jenis Kelamin <i>Sex Ratio</i>
		Laki-laki <i>Male</i>	Perempuan <i>Female</i>	Jumlah <i>Total</i>	
(1)	(2)	(3)	(4)	(5)	(6)
<b>040. Seruyan Tengah</b>	<b>7 312</b>	<b>13 739</b>	<b>12 105</b>	<b>25 844</b>	<b>113</b>
003. Bumi Jaya	535	1 069	899	1 968	119
004. Sukorejo	457	944	834	1 778	113
008. Suka Maju	381	816	712	1 528	115
009. Suka Makmur	390	775	620	1 395	125
011. Suka Jaya	307	579	531	1 110	109
012. Batu Agung	445	868	786	1 654	110
015. Panca Jaya	150	284	261	545	109
016. Ringin Agung	357	688	478	1 166	144
018. Gntng Pengayuh	184	354	398	752	89
019. Teluk Bayur	124	197	219	416	90
020. Sukamandang	1 521	2 130	1 847	3 977	115
021. Ayawan	581	1 303	1 162	2 465	112
022. Mugi Panyuhu	54	146	101	247	145
023. Bukit Buluh	81	208	179	387	116
024. Tumbang Bai	287	572	455	1 027	126
025. Durian Tunggal	113	222	212	434	105
026. Rantau Pulut	921	1 883	1 734	3 617	109
027. Penyumpa	79	149	152	301	98
028. Pangke	236	350	360	710	97
029. Tangga Batu	109	202	165	367	122
<b>041. Batu Ampar</b>	<b>2 785</b>	<b>5 145</b>	<b>4 368</b>	<b>9 513</b>	<b>118</b>
001. Sebabi	191	431	415	846	104
002. Sandul	711	1 291	1 102	2 393	117
003. Suka Mulya	153	280	260	540	108
004. Kalang	282	527	423	950	125
005. Durian Kait	208	384	349	733	110
006. Sahabu	513	949	756	1 705	126
007. Wana Tirta	387	727	665	1 392	109
008. Batu Manangis	96	172	120	292	143
009. Derawa	244	384	278	662	138

Lanjutan Tabel 3.1.7 *Continued Tabel 3.1.7*

Kecamatan/Desa/Kelurahan / Subdistrict/Village/Ward	Rumah Tangga / Household	Penduduk / Population			Rasio Jenis Kelamin
		Laki-laki Male	Perempuan Female	Jumlah Total	
(1)	(2)	(3)	(4)	(5)	(6)
<b>050. Seruyan Hulu</b>	<b>3 284</b>	<b>7 017</b>	<b>6 380</b>	<b>13 397</b>	<b>110</b>
008. Marandang	45	84	79	163	106
009. Tumbang Suei	54	122	102	224	120
010. Tumbang Manjul	842	1 839	1 690	3 529	109
011. Mojang Baru	93	197	195	392	101
012. Rantau Panjang	129	273	266	539	103
013. Mongoh Juoi	73	152	143	295	106
014. Tusuk Belawan	82	198	189	387	105
015. Tumbang Kalam	45	99	90	189	110
016. Tumbang Bahan	80	231	228	459	101
017. Tumbang Darap	1 080	2 177	1 807	3 984	120
019. Tumbang Kasai	91	173	171	344	101
020. Tumbang Setawai	46	101	106	207	95
021. Sepundu Hantu	78	176	175	351	101
022. Tumbang Kubang	133	281	266	547	106
023. Tumbang Sepan	9	44	41	85	107
024. Riam Batang	71	158	121	279	131
025. Tumbang Laku	93	230	218	448	106
026. Buntut Sapau	82	158	184	342	86
027. Tumbang Taberau	38	100	87	187	115
028. Tanjung Paku	120	224	222	446	101

Lanjutan Tabel 3.1.7/ *Continued Tabel 3.1.7*

Kecamatan/Desa/Kelurahan / <i>Subdistrict/Village/Ward</i>	Rumah Tangga/ <i>Household</i>	Penduduk / <i>Population</i>			
		Laki-laki	Perempuan	Jumlah	Rasio Jenis Kelamin
		<i>Male</i>	<i>Female</i>	<i>Total</i>	<i>Sex Ratio</i>
(1)	(22)	(23)	(24)	(25)	(26)
<b>051. Suling Tambun</b>	<b>884</b>	<b>2 000</b>	<b>1 797</b>	<b>3 797</b>	<b>111</b>
001. Tumbang Magin	50	156	128	284	122
002. Tumbang Setoli	151	407	372	779	109
003. Tumbang Hentas	15	24	39	63	62
004. Tumbang Langkai	341	646	518	1.164	125
005. Tanjung Tukal	26	66	59	125	112
006. Rangkang Munduk	47	107	106	213	101
007. Tumbang Salau	43	113	107	220	106
008. Rantau Betung	62	144	151	295	95
009. Tumbang Gugup	149	337	317	654	106
<b>Seruyan</b>	<b>53 521</b>	<b>102 261</b>	<b>87 714</b>	<b>189 975</b>	<b>117</b>

Sumber: Proyeksi Penduduk Kabupaten/Kota Provinsi Kalimantan Tengah Tahun 2010-2020 (BAPPENAS, BPS, dan UNFPA)

Source: *Regency/Municipality Population Projection of Kalimantan Tengah Province 2010-2020 (BAPPENAS, BPS, dan UNFPA)*

**Tabel 3.1.8 Kepadatan dan Rata-Rata Banyaknya Anggota Rumah Tangga Menurut Kecamatan di Kabupaten Seruyan, 2017**

*Table 3.1.8 Population Density and Average of Household Member by Subdistrict in Seruyan Regency, 2017*

Kecamatan  Subdistrict	Luas Wilayah*)  Area (Km2)	Banyaknya		Kepada-tan  Density (jiwa/Km2)	Rata-rata per Rumah tangga  Average of Household Member
		Penduduk / Popula-tion	Rumah Tangga / House-hold		
(1)	(2)	(3)	(4)	(5)	(6)
010. Seruyan Hilir	4 659,00	37 928	9 858	8	3,85
011. Seruyan Hilir Timur	1 428,00	8 755	2 361	6	3,71
020. Danau Sembuluh	1 555,00	13 728	3 946	9	3,48
021. Seruyan Raya	869,00	24 940	7 578	29	3,29
030. Hanau	549,00	27 569	8 073	50	3,41
031. Danau Seluluk	586,00	24 504	7 440	42	3,29
040. Seruyan Tengah	1 343,32	25 844	7 312	19	3,53
041. Batu Ampar	668,68	9 513	2 785	14	3,42
050. Seruyan Hulu	3 262,00	13 397	3 284	4	4,08
051. Suling Tambun	1 484,00	3 797	884	3	4,3
<b>Seruyan</b>	<b>16 404,00</b>	<b>189 975</b>	<b>53 521</b>	<b>12</b>	<b>3,55</b>

Sumber: Proyeksi Penduduk Kabupaten/Kota Provinsi Kalimantan Tengah Tahun 2010-2020 (BAPPENAS, BPS, dan UNFPA); Bagian Administrasi Pemerintah Daerah Sekretariat Daerah Kabupaten Seruyan

Source: *Regency/Municipality Population Projection of Kalimantan Tengah Province 2010-2020 (BAPPENAS, BPS, dan UNFPA)*

**Tabel 3.1.9** **Kepadatan Penduduk dan Rata-Rata Banyaknya Anggota Per Rumah Tangga Menurut Desa/Kelurahan di Kabupaten Seruyan, 2017**

*Table 3.1.9 Population Density and Average of Household Member by Village/Ward in Seruyan Regency, 2017*

Kecamatan/ Desa/ Kelurahan / Subdistrict/ Village/ Ward	Luas Wilayah / Area (Km2)	Banyaknya / Quantity		Kepada- tan / Density (jiwa / Km2)	Rata-rata per Rumah tangga / Average of Household Member
		Penduduk /Popula- tion	Rumah tangga / household		
(1)	(2)	(3)	(4)	(5)	(6)
<b>010. Seruyan Hilir</b>	<b>4 659</b>	<b>37 928</b>	<b>9 858</b>	<b>8,14</b>	<b>3,85</b>
001. Sungai Perlu	544	113	29	0,21	3,9
002. Kuala Pembuang II	74	10 683	2 703	144,36	3,95
005. Kuala Pembuang I	49	10 339	2 661	211	3,89
006. Pematang Limau	1 156	2 852	817	2,47	3,49
007. Tanjung Rangas	680	4 864	1 299	7,15	3,74
008. Muara Dua	475	564	151	1,19	3,74
009. Jahitan	741	492	101	0,66	4,87
010. Baung	882	1 954	613	2,22	3,19
016. Sungai Undang	44	3 586	863	81,5	4,16
017. Persil Raya	14	2 481	621	177,21	4
<b>011. Seruyan Hilir Timur</b>	<b>1 428</b>	<b>8 755</b>	<b>2 361</b>	<b>6,13</b>	<b>3,71</b>
001. Pematang Panjang	1 225	3 852	1 009	3,14	3,82
002. Sungai Bakau	133	729	191	5,48	3,82
003. Kartika Bhakti	24	1 414	377	58,92	3,75
004. Bangun Harja	15	929	248	61,93	3,75
005. Halimaung Jaya	15	760	224	50,67	3,39
006. Mekar Indah	16	1 071	312	66,94	3,43



Lanjutan Tabel 3.1.9 / Continued Tabel 3.1.9

Kecamatan/ Desa/ Kelurahan / Subdistrict/ Village/ Ward	Luas Wilayah / Area (Km2)	Banyaknya / Quantity		Kepada- tan / Density (jiwa / Km2)	Rata-rata per Rumah tangga / Average of Household Member
		Penduduk / Popula- tion	Rumah tangga / household		
(1)	(2)	(3)	(4)	(5)	(6)
<b>020. Danau Sembuluh</b>	<b>1 555</b>	<b>13 728</b>	<b>3 946</b>	<b>8,83</b>	<b>3,48</b>
001. Telaga Pulang	383	1 813	498	4,73	3,64
002. Sembuluh II	84	2 364	688	28,14	3,44
003. Cempaka Baru	201	611	138	3,04	4,43
004. Palingkau	132	181	49	1,37	3,69
005. Ulak Batu	190	223	59	1,17	3,78
006. Paren	93	1 057	336	11,37	3,15
007. Banua Usang	290	1 019	291	3,51	3,5
008. Sembuluh I	182	6 460	1 887	35,49	3,42
<b>021. Seruyan Raya</b>	<b>869</b>	<b>24 940</b>	<b>7 578</b>	<b>28,7</b>	<b>3,29</b>
001. Tabiku	102	6 214	1 921	60,92	3,23
002. Bangkal	144	4 477	1 174	31,09	3,81
003. Lanpasa	123	3 265	988	26,54	3,3
004. Terawan	269	6 327	1 971	23,52	3,21
005. Salunuk	231	4 657	1 524	20,16	3,06
<b>030. H a n a u</b>	<b>549</b>	<b>27 569</b>	<b>8 073</b>	<b>50,22</b>	<b>3,41</b>
001. Tanjung Hanau	50	1 235	316	24,7	3,91
002. Parang Batang	103	2 577	794	25,02	3,25
003. Bahaur	76	1 645	460	21,64	3,58
004. Pembuang Hulu I	64	9 117	2 836	142,45	3,21
005. Pembuang Hulu II	98	6 672	1 786	68,08	3,74
006. Derangga	58	5 837	1 763	100,64	3,31
012. Paring Raya	100	486	118	4,86	4,12
<b>031. Danau Seluluk</b>	<b>586</b>	<b>24 504</b>	<b>7 440</b>	<b>41,82</b>	<b>3,29</b>
001. Asam Baru	80	8 033	2 274	100,41	3,53
002. Rungau Raya	168	13 657	4 445	81,29	3,07
003. Tanjung Hara	70	1 073	270	15,33	3,97
004. Tanjung Paring	91	661	163	7,26	4,06
005. Panimba Raya	70	195	44	2,79	4,43
006. Tanjung Rangas II	107	885	244	8,27	3,63

Lanjutan Tabel 3.1.9/ *Continued Tabel 3.1.9*

Kecamatan/ Desa/ Kelurahan / Subdistrict/ Village/ Ward	Luas Wilayah / Area (Km2)	Banyaknya / Quantity		Kepada- tan / Density (jiwa / Km2)	Rata-rata per Rumah tangga / Average of Household Member
		Penduduk / Popula- tion	Rumah tangga / household		
(1)	(2)	(3)	(4)	(5)	(6)
<b>040. Seruyan Tengah</b>	<b>1343,32</b>	<b>25 844</b>	<b>7 312</b>	<b>19,24</b>	<b>3,53</b>
003. Bumi Jaya	9,13	1 968	535	215,55	3,68
004. Sukorejo	9,13	1 778	457	194,74	3,89
008. Suka Maju	9,23	1 528	381	165,55	4,01
009. Suka Makmur	9,23	1 395	390	151,14	3,58
011. Suka Jaya	9,31	1 110	307	119,23	3,62
012. Batu Agung	9,31	1 654	445	177,66	3,72
015. Panca Jaya	9,23	545	150	59,05	3,63
016. Ringin Agung	9,18	1 166	357	127,02	3,27
018. Gantung Pengayuh	59,88	752	184	12,56	4,09
019. Teluk Bayur	67,97	416	124	6,12	3,35
020. Sukamandang	79,00	3 977	1 521	50,34	2,61
021. Ayawan	74,00	2 465	581	33,31	4,24
022. Mugi Panyuhu	50,00	247	54	4,94	4,57
023. Bukit Buluh	60,00	387	81	6,45	4,78
024. Tumbang Bai	86,00	1 027	287	11,94	3,58
025. Durian Tunggal	54,00	434	113	8,04	3,84
026. Rantau Pulut	83,00	3 617	921	43,58	3,93
027. Panyumpa	147,00	301	79	2,05	3,81
028. Pangke	280,00	710	236	2,54	3,01
029. Tangga Batu	228,72	367	109	1,6	3,37
<b>041. Batu Ampar</b>	<b>668,68</b>	<b>9 513</b>	<b>2 785</b>	<b>14,23</b>	<b>3,42</b>
001. Sebabi	83,00	846	191	10,19	4,43
002. Sandul	114,00	2 393	711	20,99	3,37
003. Suka Mulya	9,13	540	153	59,15	3,53
004. Kalang	105,00	950	282	9,05	3,37
005. Durian Kait	92,74	733	208	7,9	3,52
006. Sahabu	105,00	1 705	513	16,24	3,32
007. Wana Tirta	9,93	1 392	387	140,18	3,6
008. Batu Menangis	57,00	292	96	5,12	3,04
009. Derawa	92,88	662	244	7,13	2,71

Lanjutan Tabel 3.1.9/ Continued Tabel 3.1.9

Kecamatan/ Desa/ Kelurahan / Subdistrict/ Village/ Ward	Luas Wilayah / Area (Km2)	Banyaknya / Quantity		Kepada- tan / Density (jiwa / Km2)	Rata-rata per Rumah tangga / Average of Household Member
		Penduduk / Popula- tion	Rumah tangga / household		
(1)	(2)	(3)	(4)	(5)	(6)
<b>050. Seruyan Hulu</b>	<b>3 262</b>	<b>13 397</b>	<b>3 284</b>	<b>4,11</b>	<b>4,08</b>
008. Marandang	164	163	45	0,99	3,62
009. Tumbang Suei	169	224	54	1,33	4,15
010. Tumbang Manjul	492	3.529	842	7,17	4,19
011. Mojang Baru	571	392	93	0,69	4,22
012. Rantau Panjang	242	539	129	2,23	4,18
013. Mongoh Juoi	565	295	73	0,52	4,04
014. Tusuk Belawan	60	387	82	6,45	4,72
015. Tumbang Kalam	99	189	45	1,91	4,2
016. Tumbang Bahan	92	459	80	4,99	5,74
017. Tumbang Darap	104	3 984	1 080	38,31	3,69
019. Tumbang Kasai	59	344	91	5,83	3,78
020. Tumbang Setawai	49	207	46	4,22	4,5
021. Sepundu Hantu	62	351	78	5,66	4,5
022. Tumbang Kubang	37	547	133	14,78	4,11
023. Tumbang Sepan	46	85	9	1,85	9,44
024. Riam Batang	49	279	71	5,69	3,93
025. Tumbang Laku	173	448	93	2,59	4,82
026. Buntut Sapau	111	342	82	3,08	4,17
027. Tumbang Taberau	57	187	38	3,28	4,92
028. Tanjung Paku	61	446	120	7,31	3,72

Lanjutan Tabel 3.1.9/ *Continued Tabel 3.1.9*

Kecamatan/ Desa/ Kelurahan / Subdistrict/ Village/ Ward	Luas Wilayah / Area (Km <sup>2</sup> )	Banyaknya / <i>Quantity</i>		Kepada- tan / Density (jiwa / Km <sup>2</sup> )	Rata-rata per Rumah tangga / Average of Household Member
		Penduduk / Popula- tion	Rumah tangga / household		
(1)	(2)	(3)	(4)	(5)	(6)
<b>051. Suling Tambun</b>	<b>1 484</b>	<b>3 797</b>	<b>884</b>	<b>2,56</b>	<b>4,3</b>
001. Tumbang Magin	230	284	50	1,23	5,68
002. Tumbang Setoli	258	779	151	3,02	5,16
003. Tumbang Hentas	169	63	15	0,37	4,2
004. Tumbang Langkai	254	1 164	341	4,58	3,41
005. Tanjung Tukal	156	125	26	0,8	4,81
006. Rangkang Munduk	95	213	47	2,24	4,53
007. Tumbang Salau	239	220	43	0,92	5,12
008. Rantau Betung	11	295	62	26,82	4,76
009. Tumbang Gugup	72	654	149	9,08	4,39
<b>Seruyan</b>	<b>16 404</b>	<b>189 975</b>	<b>53 521</b>	<b>12</b>	<b>3,55</b>

Sumber: Proyeksi Penduduk Kabupaten/Kota Provinsi Kalimantan Tengah Tahun 2010-2020 (BAPPENAS, BPS, dan UNFPA); Bagian Administrasi Pemerintah Daerah Sekretariat Daerah Kabupaten Seruyan

Source: *Regency/Municipality Population Projection of Kalimantan Tengah Province 2010-2020 (BAPPENAS, BPS, dan UNFPA)*

**Tabel 3.1.10 Persentase Penduduk Usia 10 Tahun ke Atas menurut Status Perkawinan dan Jenis Kelamin di Kabupaten Seruyan, 2017**

*Table 3.1.10 Percentation of Population Age 10 Years and Over by of Marriage and Sex in Seruyan Regency, 2017*

Status Perkawinan	Laki-laki	Perempuan	Laki-laki + Perempuan
	<i>Male</i>	<i>Female</i>	
(1)	(2)	(3)	(4)
Belum Kawin	37,56	24,07	31,39
Kawin	59,60	67,96	63,42
Cerai Hidup	1,23	1,69	1,44
Cerai Mati	1,61	6,28	3,75

Sumber: Survei Sosial Ekonomi Nasional Maret 2017

*Source: National Socioeconomic Survey March 2017*

## 3.2 Ketenagakerjaan

## 3.2 Employment

**Tabel 3.2.1 Jumlah Penduduk Berumur 15 Tahun Keatas Menurut Jenis Kegiatan Utama Selama Seminggu yang Lalu dan Jenis Kelamin di Kabupaten Seruyan, 2017**

*Table 3.2.1 Population Age 15 Years and Over by Main Activity in Seruyan Regency, 2017*

Jenis Kegiatan Utama / Main Activity	2017		Jumlah Total
	Laki-laki Male	Perempuan Female	
(1)	(2)	(3)	(4)
<b>I. Angkatan Kerja</b>			
1. Bekerja	64 459	31 161	95 620
2. Pengangguran	2 202	2 607	4 809
<b>II. Bukan Angkatan Kerja</b>	8 746	28 660	37 406
1. Sekolah / Attending School	4 674	4 472	9 146
2. Mengurus Rumah Tangga / Housekeeping	2 313	23 440	25 753
3. Lainnya / Others	1 759	748	2 507
<b>Jumlah/ Total</b>	<b>75 407</b>	<b>62 428</b>	<b>137 835</b>
<b>Tingkat Partisipasi Angkatan Kerja (TPAK)%</b>	88,40	54,09	72,86
<b>Tingkat Pengangguran (%)</b>	3,30	7,72	4,79

Sumber: Survei Angkatan Kerja Nasional 2017

Source: National Labour Force Survey 2017

**Tabel 3.2.2 Penduduk Berumur 15 Tahun ke atas yang Bekerja Menurut Lapangan Usaha dan Jenis Kelamin di Kabupaten Seruyan, 2017**

*Table 3.2.2 Population Age 15 Years and Over Who Worked by Main Industry and Sex in Seruyan Regency, 2017*

Pendidikan Tertinggi yang Ditamatkan <i>Educational Attainment</i>	Angkatan Kerja/ <i>Economically Active</i>			Bukan Angkatan Kerja <i>Economically Inactive</i>
	Bekerja <i>Working</i>	Pengangguran Terbuka <i>Unemployment</i>	Jumlah <i>Total</i>	
(1)	(2)	(3)	(4)	(5)
Tidak/Belum Tamat SD <i>Not Yet Completed Primary School</i>	21 523	1 758	23 281	8 210
Sekolah Dasar <i>Primary School</i>	32 583	419	33 002	14 997
Sekolah Menengah Pertama <i>Junior High School</i>	16 470	505	16 975	9 996
Sekolah Menengah Atas <i>Senior High School</i>	13 135	1 278	14 413	2 558
Sekolah Menengah Atas Kejuruan <i>Vacational Senior High School</i>	3 327	342	3 669	1 159
Diploma I/II/III/Akademi <i>Diploma I/II/III/Academy</i>	1 326	-	1 326	217
Universitas <i>University</i>	7 256	507	7 763	269
<b>Jumlah/Total</b>	<b>95 620</b>	<b>4 809</b>	<b>100 429</b>	<b>37 406</b>

Sumber: Survei Angkatan Kerja Nasional 2017

Source: *National Labour Force Survey 2017*

**Tabel 3.2.3 Penduduk Berumur 15 Tahun Keatas yang Bekerja Selama Seminggu yang Lalu Menurut Kelompok Umur dan Jenis Kelamin di Kabupaten Seruyan, 2017**

*Table 3.2.3 Population Age 15 Years and Over Who Worked During the Previous Week by Age Group and Sex in Seruyan Regency, 2017*

Kelompok Umur <i>Age Group</i>	Jenis Kelamin/ <i>Sex</i>		Jumlah <i>Total</i>
	Laki-laki <i>Male</i>	Perempuan <i>Female</i>	
(1)	(2)	(3)	(4)
15-24	8 876	3 855	12 731
25-30	13 155	5 982	19 137
31-34	8 622	4 881	13 503
35-44	17 347	10 821	28 168
45-54	9 636	3 147	12 783
55-59	3 787	1 637	5 424
60-64	2 059	431	2 490
65+	977	407	1 384
<b>Jumlah/Total</b>	<b>64 459</b>	<b>31 161</b>	<b>95 620</b>

Sumber: Survei Angkatan Kerja Nasional 2017

Source: *National Labour Force Survey 2017*



**Tabel 3.2.4 Penduduk Berumur 15 Tahun Keatas yang Bekerja Selama Seminggu yang Lalu Menurut Lapangan Usaha dan Jenis Kelamin di Kabupaten Seruyan, 2015**

*Table 3.2.4 Population Age 15 Years and Over Who Worked During the Week by Main Industry and Sex in Seruyan Regency, 2015*

Lapangan Usaha	Laki-laki	Perempuan	Jumlah
<i>Industrial Origin</i>	<i>Male</i>	<i>Female</i>	<i>Total</i>
(1)	(2)	(3)	(4)
1 Pertanian, Perkebunan, Kehutanan, Perburuan & Perikanan	35 270	12 452	47 722
2 Pertambangan dan Penggalian	6 019	320	6 339
3 Industri	1 262	1 177	2 439
4 Listrik, Gas dan Air Minum	330	-	330
5 Konstruksi	4 750	-	4 750
6 Perdagangan, Rumah Makan dan Jasa Akomodasi	3 933	9 031	12 964
7 Transportasi, Pergudangan dan Komunikasi	2 456	-	2 456
8 Lmbg Keuangan, Real Estate, Ush Persewaan & Js Perusahaan	1 124	332	1 456
9 Jasa Kemasyarakatan, Sosial dan Perorangan	9 315	7 849	17 164
<b>Jumlah/ Total</b>	<b>64 459</b>	<b>31 161</b>	<b>95 620</b>

Sumber: Survei Angkatan Kerja Nasional 2017

Source: National Labour Force Survey 2017

**Tabel 3.2.5 Jumlah Penduduk Berumur 15 Tahun Keatas yang Bekerja Selama Seminggu yang Lalu Menurut Jumlah Jam Kerja Seluruhnya dan Jenis Kelamin di Kabupaten Seruyan, 2017**

*Table 3.2.5 Population Aged 15 Years and Over Who Worked During the Previous Week by Total Working Hours and Sex in Seruyan Regency, 2017*

Jumlah Jam Kerja Seluruhnya (jam) <i>Total Working Hours (hours)</i>	Jenis Kelamin/Sex		
	Laki-laki <i>Male</i>	Perempuan <i>Female</i>	Jumlah <i>Total</i>
(1)	(2)	(3)	(4)
0 <sup>1</sup>	1 510	1 284	2 794
1-14	3 259	1 450	4 709
15-24	2 901	2 752	5 653
25-34	8 208	4 829	13 037
35-40	12 876	7 641	20 517
41+	35 705	13 205	48 910
<b>Jumlah/Total</b>	<b>64 459</b>	<b>31 161</b>	<b>95 620</b>

Sumber: Survei Angkatan Kerja Nasional 2017

Source: National Labour Force Survey 2017

**Tabel 3.2.6 Jumlah Penduduk Berumur 15 Tahun Keatas yang Bekerja Selama Seminggu yang Lalu Menurut Jumlah Jam Kerja Pada Pekerjaan Utama dan Jenis Kelamin di Kabupaten Seruyan, 2017**

*Table 3.2.6 Population Aged 15 Years and Over Who Worked During the Previous Week by Number of Working Hours on Main Industry and Sex in Seruyan Regency, 2017*

Jumlah Jam Kerja Pada Pekerjaan Utama (jam) <i>Number of Working Hours on Main Industry (hours)</i>	Jenis Kelamin/Sex		
	Laki-laki <i>Male</i>	Perempuan <i>Female</i>	Jumlah <i>Total</i>
(1)	(2)	(3)	(4)
0 <sup>1</sup>	1 510	1 284	2 794
1-14	3 431	1 550	4 981
15-24	3 686	3 086	6 772
25-34	9 306	4 738	14 044
35-40	13 787	8 117	21 904
41+	32 739	12 386	45 125
<b>Jumlah/Total</b>	<b>64 459</b>	<b>31 161</b>	<b>95 620</b>

Sumber: Survei Angkatan Kerja Nasional 2017

Source: *National Labour Force Survey 2017*

**Tabel 3.2.7 Jumlah Penduduk Berumur 15 Tahun Keatas yang Bekerja Selama Seminggu yang Lalu Menurut Status Pekerjaan Utama dan Jenis Kelamin di Kabupaten Seruyan, 2017**

*Tabel 3.2.7 Population Aged 15 Years and Over Who Worked During the Previous Week by Main Employment Status and Sex in Seruyan Regency, 2017*

Status Pekerjaan Utama <i>Main Employment Status</i>	Jenis Kelamin/Sex		Jumlah <i>Total</i>
	Laki-laki <i>Male</i>	Perempuan <i>Female</i>	
(1)	(2)	(3)	(4)
Berusaha sendiri <i>Own account worker</i>	12 859	4 718	17 577
Berusaha dibantu buruh tidak tetap/buruh tak dibayar <i>Employer assisted by temporary worker/unpaid worker</i>	6 636	2 182	8 818
Berusaha dibantu buruh tetap/buruh dibayar <i>Employer assisted by permanent worker/paid worker</i>	3 397	98	3 495
Buruh/Karyawan/Pegawai <i>Regular employee</i>	35 958	18 206	54 164
Pekerja bebas <i>Casual employee</i>	3 665	764	4 429
Pekerja keluarga/tak dibayar <i>Family worker/unpaid worker</i>	1 944	5 193	7 137
<b>Jumlah/Total</b>	<b>64 459</b>	<b>31 161</b>	<b>95 620</b>

Sumber: Survei Angkatan Kerja Nasional 2017  
*Source: National Labour Force Survey 2017*

**Tabel 3.2.8 Banyaknya Pencari Kerja Menurut Pendidikan Yang Telah Ditempatkan Melalui Dinas Tenaga Kerja, Transmigrasi & Pariwisata**

*Table 3.2.8 Number of Job Seekers by Educational Level who was Placed by Man Power, Transmigrate, and Tourism Regional Office of Seruyan Regency, 2017*

<b>Pendidikan Tertinggi Yang Ditematkan</b> <i>Educational Level</i>	<b>Laki – Laki</b> <i>Male</i>	<b>Perempuan</b> <i>Female</i>	<b>Jumlah</b> <i>Total</i>
(1)	(2)	(3)	(4)
1. Tidak/Belum Tamat SD <i>Not Completed Primary School</i>	-	-	-
2. Sekolah Dasar dan Sederajat <i>Primary School</i>	-	-	-
3. SLTP dan Sederajat <i>Junior High School</i>	-	-	-
4. SLTA dan Sederajat <i>Senior High School</i>	5	2	7
5. Akademi/DII/DIII/Sarjana Muda <i>Diploma / Bachelor Degree</i>	12	27	39
6. DIV/ Sarjana <i>Master Degree</i>	30	70	100
<b>Jumlah/ Total</b>	<b>47</b>	<b>99</b>	<b>146</b>

Sumber: Dinas Tenaga Kerja dan Transmigrasi Kabupaten Seruyan

*Source: Man Power and Transmigrate Regional Office of Seruyan Regency*

**Tabel 3.2.9 Jumlah Pasar Kerja Yang Tercatat Pada Dinas Tenaga Kerja, Transmigrasi, dan Pariwisata Kabupaten Seruyan**

*Table 3.2.9 Number of Vacancies Registered at Man Power and Transmigrate Regional Office of Seruyan Regency, 2017*

<b>Bulan</b>	<b>Pendaf-taran</b>	<b>Permin-taan</b>	<b>Pengiri-man</b>	<b>Penem-patan</b>	<b>Pengha-pusan</b>
<i>Month</i>	<i>Regis-tered</i>	<i>Demand</i>	<i>Tasking</i>	<i>Placed</i>	<i>Wiped out</i>
<b>(1)</b>	<b>(2)</b>	<b>(3)</b>	<b>(4)</b>	<b>(5)</b>	<b>(6)</b>
Januari	10	-	-	-	-
Februari	8	-	-	1	-
Maret	12	-	-	-	-
April	23	-	-	9	-
Mei	9	-	-	-	-
Juni	4	-	-	-	-
Juli	18	-	-	-	-
Agustus	61	-	-	-	-
September	194	-	-	123	-
Oktober	20	-	-	-	-
Nopember	2	-	-	4	-
Desember	14	-	-	9	-
<b>Jumlah/Total</b>	<b>375</b>	<b>-</b>	<b>-</b>	<b>146</b>	<b>-</b>

Sumber: Dinas Tenaga Kerja dan Transmigrasi Kabupaten Seruyan

*Source: Man Power and Transmigrate Regional Office of Seruyan Regency*

### Tabel 3.2.10 Jumlah Pencari Kerja Yang Terdaftar di Kabupaten Seruyan, 2017

Table 3.2.10 Number of Registered Job Seekers in Seruyan Regency, 2017

<b>Pencari Kerja</b>	<b>2017</b>
<i>New Registered Job Seekers</i>	
<b>(1)</b>	<b>(2)</b>
Belum Ditempatkan Tahun Lalu <i>Unplaced Last Year</i>	665
Pendaftaran Tahun ini <i>Registered This Year</i>	375
Ditempatkan Tahun Ini <i>Placed This Year</i>	146
Dihapuskan <i>Wiped Out</i>	-
Sisa/ Belum ditempatkan Tahun ini <i>Unplaced This Year</i>	670

Sumber: Dinas Tenaga Kerja dan Transmigrasi Kabupaten Seruyan

Source: Man Power and Transmigrate Regional Office of Seruyan Regency

**Tabel 3.2.11 Pendidikan/ Kursus Pelatihan Ketenagakerjaan yang Dilaksanakan di Kabupaten Seruyan, 2015-2017**

*Table 3.2.11 Education / Manpower Training Course in Seruyan Regency, 2015-2017*

Jenis Pendidikan/ Kursus	2015		2016		2017	
	Banyak nya Pelak- naan	Jumlah (orang)	Banyak nya Pelak- naan	Jumlah (orang)	Banyak nya Pelak- naan	Jumlah (orang)
(1)	(2)	(3)	(4)	(5)	(6)	(7)
1. Kursus- kursus	2	20	2	20	4	55
2. Penataran	-	-	-	-	-	-
3. Penyuluhan	-	-	-	-	-	-
4. Bimbingan dan silmulasi	-	-	-	-	-	-
5. Lain – lain	-	-	-	-	-	-
<b>Jumlah/Total</b>	<b>2</b>	<b>20</b>	<b>2</b>	<b>20</b>	<b>4</b>	<b>55</b>

Sumber: Dinas Tenaga Kerja dan Transmigrasi Kabupaten Seruyan

Source: Man Power and Transmigrate Regional Office of Seruyan Regency



**Tabel 3.2.12 Upah Minimum Kabupaten (UMK) dan Upah Minimum Sektoral Kabupaten (UMSK) Kabupaten Seruyan (Rp), 2017**

*Table 3.2.12 Regency Minimum Payment and Regency Sectoral Minimum Payment in Seruyan Regency, 2017*

Uraian <i>Explanation</i>	2016	2017
(1)	(2)	(3)
1. UMK Seruyan	2 200 950	2 382 528
2. UMSK Seruyan		
- Pertanian, Perkebunan, Pmueternakan, Kehutanan, Perburuhan dan Perikanan, Hutan Tanaman Industri	2 310 998	2 477 829
- Penebangan Kayu (Logging)	2 310 998	2 477 829
- Pertambangan dan Penggalian	2 377 026	2 549 304
- Kontruksi dan bangunan	2 355 017	2 525 479
- Industri Pengolahan	2 310 998	2 477 829
- Sektor Listrik, Gas, dan Air	2 310 998	2 477 829
- Niba (Niaga, Asuransi, Bank, dan Jasa)	2 266 979	2 454 000

Sumber: Dinas Tenaga Kerja dan Transmigrasi Kabupaten Seruyan

*Source: Man Power and Transmigrate Regional Office of Seruyan Regency*

**Tabel 3.2.13 Penempatan Transmigrasi Menurut Kecamatan di Kabupaten Seruyan**

*Table 3.2.13 Allocation of Transmigration by Subdistrict in Seruyan Regency, 2013-2017*

Kecamatan <i>Subdistrict</i> (1)	2015		2016		2017	
	KK (2)	Jiwa (3)	KK (4)	Jiwa (5)	KK (6)	Jiwa (7)
010. Seruyan Hilir	-	-	-	-	-	-
011. Seruyan Hilir Timur	-	-	-	-	-	-
020. Danau Sembuluh	-	-	-	-	-	-
021. Seruyan Raya	-	-	-	-	-	-
030. Hanau	-	-	-	-	-	-
031. Danau Seluluk	-	-	-	-	-	-
040. Seruyan Tengah	-	-	-	-	-	-
041. Batu Ampar	-	-	-	-	-	-
050. Seruyan Hulu	-	-	-	-	-	-
051. Suling Tambun	-	-	-	-	-	-
<b>Jumlah/ Total</b>	-	-	-	-	-	-

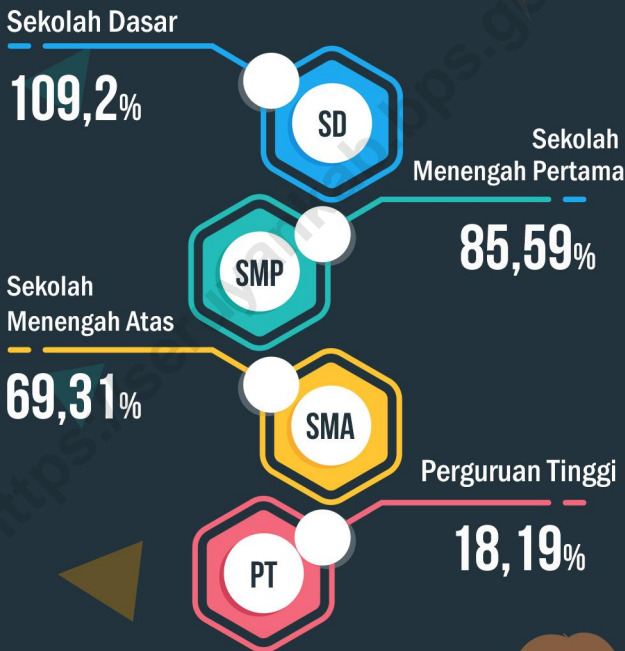
Sumber: Dinas Tenaga Kerja dan Transmigrasi Kabupaten Seruyan

Source: Man Power and Transmigrate Regional Office of Seruyan Regency





Angka partisipasi kasar (APK) menurut jenjang pendidikan 2017  
*Crude participation rates by education level 2017*



APK yang tinggi menunjukkan tingginya tingkat partisipasi sekolah, tanpa memperhatikan ketepatan usia sekolah pada jenjang pendidikannya. /

*A high APK indicates a high level of school participation, regardless of the accuracy of school age at the level of education.*





## PENJELASAN TEKNIS

1. **Tidak/belum pernah sekolah** adalah mereka yang tidak pernah atau belum pernah terdaftar dan tidak pernah atau belum pernah aktif mengikuti pendidikan di suatu jenjang pendidikan formal.
2. **Masih bersekolah** adalah mereka yang terdaftar dan aktif mengikuti pendidikan di suatu jenjang pendidikan formal (Paket A, B, atau C) baik pendidikan dasar, menengah maupun pendidikan tinggi, bagi mahasiswa yang sedang cuti di anggap masih sekolah.
3. **Tidak bersekolah lagi** adalah mereka yang pernah terdaftar dan aktif mengikuti pendidikan di suatu jenjang pendidikan formal, tetapi pada saat pencacahan tidak lagi terdaftar dan tidak aktif mengikuti pendidikan.
4. **Tamat sekolah** adalah menyelesaikan pelajaran yang ditandai dengan lulus ujian akhir pada kelas atau tingkat terakhir suatu jenjang pendidikan di sekolah negeri maupun swasta dengan mendapatkan tanda tamat belajar/ ijazah. Seseorang yang belum mengikuti pelajaran pada kelas tertinggi tetapi telah mengikuti ujian akhir dan lulus dianggap tamat sekolah.

## TECHNICAL NOTES

1. **Not/never attending school** is someone who has never attended or never registered in a formal education, such as primary, secondary and tertiary education.
2. **Attending school** is someone who is currently attending primary, secondary or tertiary education, including package A, package B or package C. College student who postpones his/her study is considered as attending school.
3. **Not attending school anymore** is someone who had enrolled and participated in a formal education in the past including package A, package B or package C, but currently does not attend school.
4. **Completed particular level of education** is someone who has completed particular level of education in private or public school and accepting graduation certificate. Someone who has never attended the highest grade but passed the final exam is considered as completed particular level of education.



5. **Angka Partisipasi Sekolah** adalah proporsi anak sekolah pada usia jenjang pendidikan tertentu dalam kelompok usia yang sesuai dengan jenjang pendidikan tersebut.
5. **School Participation Rate (APS)** is the proportion of school children at certain educational levels in the age group that matches the level of education
6. **Angka Partisipasi Kasar** adalah Proporsi anak sekolah pada suatu jenjang tertentu dalam kelompok usia yang sesuai dengan jenjang pendidikan tersebut.
6. **Rough Participation Rate** is the proportion of school children at a certain level in the age group that matches the level of education
7. **Angka Partisipasi Murni** adalah Proporsi anak sekolah pada satu kelompok usia tertentu yang bersekolah pada jenjang yang sesuai dengan kelompok usianya.
7. **Pure Participation Rate** is the proportion of school children in a certain age group attending school at a level that is appropriate for their age group.
8. **Dapat membaca dan menulis** artinya dapat membaca dan menulis kata-kata/kalimat sederhana dengan suatu aksara tertentu.
8. **Able to read and write** is the ability to read and write a simple sentence in any letter of alphabets.
9. **Sekolah** adalah lembaga pendidikan formal yang dimulai dari pendidikan dasar, menengah, dan tinggi. Pendidikan yang dicatat adalah pendidikan formal berdasar kurikulum Kementerian Pendidikan dan Kebudayaan, termasuk pendidikan yang diselenggarakan oleh pondok pesantren dengan memakai kurikulum Kementerian Pendidikan dan Kebudayaan, seperti madrasah ibtdaiyah (MI), madrasah tsanawiyah (MTs), dan madrasah aliyah (MA).
9. **School** is a formal education institution starting from primary, secondary and tertiary education. The education data recorded in the survey covering data on formal education based on the curriculum set up by Ministry of Education and Culture including education carried out by muslim boarding school (pondok pesantren) implementing the Ministry of Education and Culture curriculum, such as madrasah ibtdaiyah (Islamic primary school), madrasah tsanawiyah (Islamic junior high school) and madrasah aliyah (Islamic senior high school).



10. **Madrasah ibtidaiyah** adalah lembaga pendidikan berciri khas Islam pada jenjang sekolah dasar (SD). Madrasah tsanawiyah adalah lembaga pendidikan berciri khas Islam pada jenjang sekolah menengah pertama (SMP). Madrasah aliyah adalah lembaga pendidikan berciri khas Islam pada jenjang sekolah menengah atas (SMA).
11. **Rumah sakit** adalah tempat pemeriksaan dan perawatan kesehatan, biasanya berada di bawah pengawasan dokter/tenaga medis.
12. **Rumah sakit bersalin/rumah bersalin** adalah rumah sakit yang dilengkapi dengan fasilitas untuk melahirkan, pemeriksaan kehamilan, pemeriksaan ibu dan anak serta berada di bawah pengawasan dokter dan atau bidan senior.
13. **Pusat kesehatan masyarakat (Puskesmas)** adalah unit pelayanan kesehatan milik pemerintah yang bertanggung jawab terhadap pelayanan kesehatan masyarakat untuk wilayah kecamatan. Tim puskesmas sesuai jadwal dapat melakukan kegiatan puskesmas keliling ke tempat-tempat tertentu dalam wilayah kerjanya, untuk mendekatkan pelayanan dengan masyarakat.
14. **Puskesmas pembantu (Pustu)** yaitu unit pelayanan kesehatan masyarakat yang membantu kegiatan
10. *Madrasah ibtidaiyah is Islamic school at primary education. Madrasah tsanawiyah is Islamic school at lower secondary education and madrasah aliyah is Islamic school at higher secondary education.*
11. *The hospital is a place for health check, usually controlled/supervised by doctors/medical personnel.*
12. *Maternity hospital/maternal health care center is a hospital completed with health facilities for birth delivery, pregnancy check and consultation and post-natal check, under the supervision of doctor and or senior midwives.*
13. *Public health centre (PHC) is a health centre provided by the government that is responsible for the delivery of health services to the community at the Subdistrict level. Officials in the PHC as scheduled can provide health services in their working areas in the effort of closing their services to the community through mobile PHC program.*
14. *Subsidiary public health centre is a health facility that assist the public health centre in its part of working*





- puskesmas di sebagian dari wilayah kerja. Pada beberapa daerah balai pengobatan telah berubah fungsi menjadi pusat walaupun papan nama masih tertulis balai pengobatan.
15. **Apotik** adalah tempat penjualan obat yang mempunyai izin operasi dari Kementerian Kesehatan, u.p Badan POM, di bawah pengawasan apoteker.
16. **Jumlah tindak pidana** menggambarkan jumlah kasus tindak pidana yang terjadi pada kurun waktu tertentu.
17. **Bencana alam** adalah bencana yang diakibatkan oleh peristiwa atau serangkaian peristiwa yang disebabkan oleh alam, antara lain berupa gempa bumi, tsunami, gunung meletus, banjir, kekeringan, angin topan dan tanah longsor (UU No. 24 tahun 2007).
18. **Jumlah penduduk menurut agama** merupakan data yang berasal dari Kantor Kementerian Agama Kabupaten Seruyan. Kantor Kementerian Agama Kabupaten Seruyan memperoleh data dari Kantor Dinas Kependudukan dan Catatan Sipil Kabupaten Seruyan. Data tersebut diperoleh dengan registrasi penduduk.
- area. In several regions, health check points (balai pengobatan) has changes their status into subsidiary public health centre, although their sign written in the board remains unchanged.*
15. **Pharmacy** is a place of selling medicines having permit operation from the Ministry of Health, through The National Agency of Drug and Food Control, under the control of pharmacist.
16. **Crime total** refers to the number of criminal cases occurring during a given period.
17. **Natural disaster** is disaster that is caused by a natural occurrence or a series of natural occurrences that includes earthquake, tsunami, volcanic eruption, flood, drought, cyclone and landslide (Law No. 24 of 2007).
18. **The total population by religion** is data derived from the Office of the Ministry of Religious Affairs of Seruyan Regency. The Office of the Ministry of Religious Affairs of Seruyan Regency obtained data from the Seruyan Subdistrict Office of Population and Civil Registry. The data is obtained by resident registration.



## 4.1 Pendidikan

## 4.1 Education

**Tabel 4.1.1 Persentase Penduduk 7-24 Tahun Menurut Jenis Kelamin, Kelompok Umur Sekolah, dan Partisipasi Sekolah di Kabupaten Seruyan, 2017**

*Table 4.1.1 Percentage of Population Aged 7-24 Years by Sex, Aged Group, and School Participation in Seruyah Regency, 2017*

Jenis Kelamin dan Kelompok Umur Sekolah <i>Sex and School Age Group</i>	Partisipasi Sekolah/School Participation		
	Tidak/Belum Pernah Sekolah <i>Not/Never Attending School</i>	Masih Sekolah <i>Attending School</i>	Tidak Sekolah Lagi <i>Not Attending School Anymore</i>
(1)	(2)	(3)	(4)
Laki-Laki/Male			
7 – 12	0,00	100,00	0,00
13–15	1,67	87,90	10,42
16–18	0,00	55,62	44,38
19–24	0,00	14,07	85,93
<b>7 - 24</b>	<b>0,27</b>	<b>62,74</b>	<b>36,99</b>
Perempuan/Female			
7 – 12	0,00	100,00	0,00
13–15	0,00	91,98	8,02
16–18	0,00	60,11	39,89
19–24	0,00	13,10	86,90
<b>7 - 24</b>	<b>0,00</b>	<b>68,26</b>	<b>31,74</b>
Laki-laki+Perempuan/Male+Female			
7 – 12	0,00	100,00	0,00
13–15	0,95	89,66	9,39
16–18	0,00	58,09	41,91
19–24	0,00	13,72	86,28
<b>7 - 24</b>	<b>0,16</b>	<b>65,09</b>	<b>34,75</b>

Sumber: Survei Sosial Ekonomi Nasional Maret 2017

Source: National Socioeconomic Survey, March 2017

**Tabel 4.1.2 Angka Partisipasi Kasar (APK) Menurut Jenjang Pendidikan dan Jenis Kelamin di Kabupaten Seruyan, 2017**

*Table 4.1.2 Crude Participation Rates by Education Level and Sex in Seruyan Regency, 2017*

Jenjang Pendidikan / Education Level	Jenis Kelamin / Sex		
	Laki-laki <i>Male</i>	Perempuan <i>Female</i>	Laki-Laki dan Perempuan <i>Male and Female</i>
(1)	(2)	(3)	(4)
SD	108,53	110,08	109,20
SMP	74,05	100,76	85,59
SMA	92,10	50,67	69,31
PT	17,53	19,37	18,19

Sumber: Survei Sosial Ekonomi Nasional Maret 2017

*Source: National Socioeconomic Survey, March 2017*

**Tabel 4.1.3 Angka Partisipasi Murni (APM) Menurut Jenjang Pendidikan dan Jenis Kelamin di Kabupaten Seruyan, 2017**

*Table 4.1.3 Pure Participation Rates by Education Level and Sex in Seruyan Regency, 2017*

Jenjang Pendidikan / Education Level	Jenis Kelamin / Sex		
	Laki-laki Male	Perempuan Female	Laki-Laki dan Perempuan Male and Female
(1)	(2)	(3)	(4)
SD	100,00	100,00	100,00
SMP	69,96	80,08	74,33
SMA	49,20	35,21	41,50
PT	8,94	7,12	8,28

Sumber: Survei Sosial Ekonomi Nasional Maret 2017

Source: National Socioeconomic Survey, March 2017

**Tabel 4.1.4 Jumlah Sekolah, Murid, dan Guru serta Rasio Murid Terhadap Guru Menurut Jenis Sekolah di Kabupaten Seruyan, 2016/2017**

*Table 4.1.4 Number of School, Pupils, Teacher, and Ratio of Pupils to Teachers by Kind of School in Seruyan Regency, 2016/2017*

<b>Jenis Sekolah/ Schools</b>	<b>Sekolah</b>	<b>Murid</b>	<b>Guru</b>	<b>Rasio Murid Terhadap Guru</b>
	<i>School</i>	<i>Pupils</i>	<i>Teacher</i>	<i>Ratio of Pupils to Teacher</i>
<b>(1)</b>	<b>(2)</b>	<b>(3)</b>	<b>(4)</b>	<b>(4)</b>
1. Taman Kanak-Kanak (TK)/ Raudhatul Athfal/ Bustanul Athfal <i>Kindergarten School/ Islamic Kindergartens</i>	...	...	...	...
2. Sekolah Dasar (SD)/ Madrasah Ibtidaiyah <i>Primary School</i>	165	20 422	1 418	1:20
3. Sekolah Dasar Luar Biasa (SDLB) <i>Private Primary School</i>	...	...	...	...
4. Sekolah Lanjutan Tingkat Pertama (SLTP)/ Madrasah Tsanawiyah <i>Junior High School</i>	58	7 149	566	1:40
5. Sekolah Menengah Kejuruan (SMK) <i>Vocational Senior High School</i>	6	697	123	1:9
6. Sekolah Menengah Umum (SMU)/ Madrasah Aliah <i>General Senior High School</i>	11	2 407	192	1:15
<b>Jumlah 2017 / Total</b>	<b>240</b>	<b>30 675</b>	<b>2 299</b>	

Sumber: Dinas Pendidikan Kabupaten Seruyan

Source: Education Office of Seruyan Regency

**Tabel 4.1.5 Banyaknya Sekolah, Murid, dan Guru Taman Kanak-Kanak (TK) Menurut Kecamatan dan Status Sekolah di Kabupaten Seruyan, 2016/2017**

*Table 4.1.5 Number of School, Pupil and Teacher of Kindergarten School by Subdistrict and Status of School in Seruyan Regency, 2016/2017*

Kecamatan / Subdistrict	Sekolah		Murid		Guru	
	School		Pupil		Teacher	
	Negeri	Swasta	Negeri	Swasta	Negeri	Swasta
	State	Private	State	Private	State	Private
(1)	(2)	(3)	(4)	(5)	(6)	(7)
010. Seruyan Hilir	1	23	55	1 240	7	152
011. Seruyan Hilir Timur	-	9	-	221	-	27
020. Danau Sembuluh	-	8	-	391	-	29
021. Seruyan Raya	-	12	-	582	-	37
030. Hanau	1	12	57	608	7	45
031. Danau Seluluk	1	8	52	438	4	21
040. Seruyan Tengah	-	19	-	702	-	53
041. Batu Ampar	-	4	-	170	-	10
050. Seruyan Hulu	-	3	-	175	-	10
051. Suling Tambun	-	3	-	69	-	5
<b>Jumlah / Total</b>	<b>3</b>	<b>101</b>	<b>164</b>	<b>4 596</b>	<b>18</b>	<b>389</b>

Sumber: Dinas Pendidikan Kabupaten Seruyan

Source: Education Office of Seruyan Regency

**Tabel 4.1.6 Banyaknya Sekolah, Murid, dan Guru Raudhatul Athfal/ Bustanul Athfal Menurut Kecamatan dan Status Sekolah di Kabupaten Seruyan, 2016/2017**

*Table 4.1.6 Number of School, Pupil, and Teacher of Islamic Kindergartens by Subdistrict and Status of School in Seruyan Regency, 2016/2017*

Kecamatan / Subdistrict	Sekolah		Murid		Guru	
	School		Pupil		Teacher	
	Negeri	Swasta	Negeri	Swasta	Negeri	Swasta
	State	Private	State	Private	State	Private
(1)	(2)	(3)	(4)	(5)	(6)	(7)
010. Seruyan Hilir	-	3	-	92	-	16
011. Seruyan Hilir Timur	-	1	-	39	-	3
020. Danau Sembuluh	-	-	-	-	-	-
021. Seruyan Raya	-	-	-	-	-	-
030. Hanau	-	-	-	-	-	-
031. Danau Seluluk	-	-	-	-	-	-
040. Seruyan Tengah	-	-	-	-	-	-
041. Batu Ampar	-	-	-	-	-	-
050. Seruyan Hulu	-	-	-	-	-	-
051. Suling Tambun	-	-	-	-	-	-
<b>Jumlah / Total</b>	-	4	-	131	-	19

Sumber: Kantor Kementerian Agama Kabupaten Seruyan

Source: Ministry of Religion Office of Seruyan Regency

**Tabel 4.1.7 Jumlah Murid dan Guru TK Negeri Menurut Kecamatan di Kabupaten Seruyan, 2016/2017**

*Table 4.1.7 Number of Pupil and Teacher of State Kindergarten by Subdistrict in Seruyan Regency, 2016/2017*

Kecamatan <i>Subdistrict</i>	Murid <i>Pupil</i>			Guru <i>Teacher</i>			Honor
	L	P	Jumlah	PNS	GTT	GTY	
	<i>Male</i>	<i>Female</i>	<i>Total</i>	<i>Civil Servant</i>	<i>Temporary Teacher</i>	<i>Regular Teacher</i>	
(1)	(2)	(3)	(4)	(5)	(6)	(7)	(8)
010. Seruyan Hilir	27	28	55	3	3	1	-
011. Seruyan Hilir Timur	-	-	-	-	-	-	-
020. Danau Sembuluh	-	-	-	-	-	-	-
021. Seruyan Raya	-	-	-	-	-	-	-
030. Hanau	23	34	57	6	1	-	-
031. Danau Seluluk	24	28	52	1	-	3	-
040. Seruyan Tengah	-	-	-	-	-	-	-
041. Batu Ampar	-	-	-	-	-	-	-
050. Seruyan Hulu	-	-	-	-	-	-	-
051. Suling Tambun	-	-	-	-	-	-	-
<b>Jumlah / Total</b>	74	90	164	10	4	4	-

Sumber: Dinas Pendidikan Kabupaten Seruyan

*Source: Education Office of Seruyan Regency*



**Tabel 4.1.8 Jumlah Murid dan Guru TK Swasta Menurut Kecamatan di Kabupaten Seruyan, 2016/2017**

*Table 4.1.8 Number of Pupil and Teacher of Private Kindergarten by Subdistrict in Seruyan Regency, 2016/2017*

Kecamatan  Subdistrict	Murid			Guru			
	Pupil			Teacher			
	L	P	Jumlah	PNS	GTT	GTY	Honor
	Male	Female	Total	Civil Servant	Temp orary Teach er	Regul er Teach er	
(1)	(2)	(3)	(4)	(5)	(6)	(7)	(8)
010. Seruyan Hilir	632	608	1 391	5	86	61	-
011. Seruyan Hilir Timur	113	108	221	3	4	20	-
020. Danau Sembuluh	233	158	391	2	17	10	-
021. Seruyan Raya	316	266	582	1	5	31	-
030. Hanau	283	497	780	-	15	30	-
031. Danau Seluluk	214	224	438	-	-	21	-
040. Seruyan Tengah	363	339	702	4	6	43	-
041. Batu Ampar	92	78	170	1	4	5	-
050. Seruyan Hulu	85	90	175	1	6	3	-
051. Suling Tambun	40	29	69	-	2	3	-
<b>Jumlah / Total</b>	<b>2 371</b>	<b>2 397</b>	<b>4 768</b>	<b>17</b>	<b>145</b>	<b>227</b>	<b>-</b>

Sumber: Dinas Pendidikan Kabupaten Seruyan

Source: Education Office of Seruyan Regency

**Tabel 4.1.9 Jumlah Murid dan Guru Raudhatul Athfal Negeri dan Swasta Menurut Kecamatan di Kabupaten Seruyan, 2016/2017**

*Table 4.1.9 Number of Pupil and Teacher of Private Kindergarten by Subdistrict in Seruyan Regency, 2016/2017*

Kecamatan / Subdistrict	Murid			Guru			Honor
	Pupil			Teacher			
	L	P	Jumlah	PNS	GTT	GTY	
	Male	Female	Total	Civil Servant	Tempo- rary Tea- cher	Regu- ler Tea- cher	
(1)	(2)	(3)	(4)	(5)	(6)	(7)	(8)
010. Seruyan Hilir	46	46	92	1	13	2	15
011. Seruyan Hilir Timur	14	25	39	-	3	-	3
020. Danau Sembuluh	-	-	-	-	-	-	-
021. Seruyan Raya	-	-	-	-	-	-	-
030. Hanau	-	-	-	-	-	-	-
031. Danau Seluluk	-	-	-	-	-	-	-
040. Seruyan Tengah	-	-	-	-	-	-	-
041. Batu Ampar	-	-	-	-	-	-	-
050. Seruyan Hulu	-	-	-	-	-	-	-
051. Suling Tambun	-	-	-	-	-	-	-
<b>Jumlah / Total</b>	<b>60</b>	<b>71</b>	<b>131</b>	<b>1</b>	<b>16</b>	<b>2</b>	<b>18</b>

Sumber: Kantor Kementerian Agama Kabupaten Seruyan

Source: Ministry of Religion Office of Seruyan Regency

**Tabel 4.1.10 Jumlah Sekolah, Murid, dan Guru Sekolah Dasar (SD) Menurut Kecamatan dan Status Sekolah di Kabupaten Seruyan, 2016/2017**

*Table 4.1.10 Number of School, Pupil and Teacher of Primary School by Subdistrict and Status of School in Seruyan Regency, 2016/2017*

Kecamatan / Subdistrict	Sekolah		Murid		Guru	
	School		Pupil		Teacher	
	Negeri	Swasta	Negeri	Swasta	Negeri	Swasta
	State	Private	State	Private	State	Private
(1)	(2)	(3)	(4)	(5)	(6)	(7)
010. Seruyan Hilir	19	4	3 030	1 221	208	60
011. Seruyan Hilir Timur	10	-	992	-	100	-
020. Danau Sembuluh	10	1	1 555	404	87	13
021. Seruyan Raya	8	3	1 371	571	80	26
030. Hanau	14	6	1 374	1 077	105	55
031. Danau Seluluk	7	15	573	2 718	36	154
040. Seruyan Tengah	24	3	2 180	336	180	23
041. Batu Ampar	9	2	599	322	53	18
050. Seruyan Hulu	21	1	1 156	215	145	11
051. Suling Tambun	8	-	392	336	64	-
<b>Jumlah / Total</b>	<b>130</b>	<b>35</b>	<b>13 222</b>	<b>7 200</b>	<b>1 058</b>	<b>360</b>

Sumber: Dinas Pendidikan Kabupaten Seruyan

Source: Education Agency of Seruyan Regency

**Tabel 4.1.11 Jumlah Murid dan Guru SD Negeri Menurut Kecamatan di Kabupaten Seruyan, 2016/2017**

*Table 4.1.11 Number of Pupil and Teacher of State Elementary by Subdistrict in Seruyan Regency, 2016/2017*

Kecamatan	Murid			Guru			Honor
	Pupil		Jumlah Total	Teacher		PNS Civil Servant	
Subdistrict	L Male	P Female			GTT Temporary Teacher		GTY Regular Teacher
(1)	(2)	(3)	(4)	(5)	(6)	(7)	(8)
010. Seruyan Hilir	225	1 599	1 824	166	28	-	14
011. Seruyan Hilir Timur	78	496	574	89	10	-	1
020. Danau Sembuluh	92	823	915	47	25	1	14
021. Seruyan Raya	99	741	840	46	8	-	26
030. Hanau	80	703	783	73	22	1	9
031. Danau Seluluk	48	301	349	30	3	-	3
040. Seruyan Tengah	187	1 133	1 320	109	40	-	31
041. Batu Ampar	57	314	371	28	15	-	10
050. Seruyan Hulu	89	592	681	66	45	-	34
051. Suling Tambun	31	202	233	47	14	-	3
<b>Jumlah / Total</b>	<b>986</b>	<b>6 904</b>	<b>7 890</b>	<b>701</b>	<b>210</b>	<b>2</b>	<b>145</b>

Sumber: Dinas Pendidikan Kabupaten Seruyan

Source: Education Agency of Seruyan Regency

**Tabel 4.1.12 Jumlah Murid, dan Guru SD Swasta Menurut Kecamatan di Kabupaten Seruyan, 2016/2017**

*Table 4.1.12 Number of Pupil and Teacher of Private Elementary School by Subdistrict in Seruyan Regency, 2016/2017*

Kecamatan	Murid			Guru			Honor
	Pupil			Teacher			
Subdistrict	L	P	Jumlah	PNS	GTT	GTY	
	Male	Female	Total	Civil Servant	Temporary Teacher	Regular Teacher	
(1)	(2)	(3)	(4)	(5)	(6)	(7)	(8)
010. Seruyan Hilir	84	80	164	-	3	46	11
011. Seruyan Hilir Timur	-	-	-	-	-	-	-
020. Danau Sembuluh	26	22	48	-	-	13	-
021. Seruyan Raya	35	37	72	-	-	25	1
030. Hanau	55	75	130	-	-	54	1
031. Danau Seluluk	176	201	377	-	-	152	2
040. Seruyan Tengah	18	32	50	-	-	21	2
041. Batu Ampar	27	20	47	-	-	18	-
050. Seruyan Hulu	17	14	31	-	-	11	-
051. Suling Tambun	18	32	50	-	-	-	-
<b>Jumlah / Total</b>	<b>456</b>	<b>513</b>	<b>969</b>	<b>-</b>	<b>3</b>	<b>340</b>	<b>17</b>

Sumber: Dinas Pendidikan Kabupaten Seruyan

Source: Education Agency of Seruyan Regency



**Tabel 4.1.13 Banyaknya Sekolah, Murid, dan Guru Madrasah Ibtidaiyah Menurut Kecamatan dan Status Sekolah di Kabupaten Seruyan, 2016/2017**

*Table 4.1.13 Number of School, Pupil, and Teacher of Islamic Primary School by Subdistrict and Status of School in Seruyan Regency, 2016/2017*

Kecamatan / Subdistrict	Sekolah		Murid		Guru	
	School		Pupil		Teacher	
	Negeri	Swasta	Negeri	Swasta	Negeri	Swasta
	State	Private	State	Private	State	Private
(1)	(2)	(3)	(4)	(5)	(6)	(7)
010. Seruyan Hilir	-	1	-	135	-	12
011. Seruyan Hilir Timur	-	1	-	24	-	10
020. Danau Sembuluh	-	-	-	-	-	-
021. Seruyan Raya	-	-	-	-	-	-
030. Hanau	-	2	-	272	-	20
031. Danau Seluluk	-	-	-	-	-	-
040. Seruyan Tengah	-	2	-	282	-	26
041. Batu Ampar	-	-	-	-	-	-
050. Seruyan Hulu	-	-	-	-	-	-
051. Suling Tambun	-	-	-	-	-	-
<b>Jumlah / Total</b>	-	<b>6</b>	-	<b>713</b>	-	<b>68</b>

Sumber: Kantor Kementerian Agama Kabupaten Seruyan

Source: Ministry of Religion Office of Seruyan Regency

**Tabel 4.1.14 Jumlah Murid dan Guru MI Negeri Menurut Kecamatan di Kabupaten Seruyan, 2016/2017**

*Table 4.1.14 Number of Pupil and Teacher of State Islamic Elementary School by Subdistrict in Seruyan Regency, 2016/2017*

Kecamatan  Subdistrict	Murid <i>Pupil</i>			Guru <i>Teacher</i>			
	L	P	Jumlah	PNS	GTT	GTY	Honor
	Male	Female	Total	Civil Servant	Temporary Teacher	Regular Teacher	
(1)	(2)	(3)	(4)	(5)	(6)	(7)	(8)
010. Seruyan Hilir	...	...	...	...	...	...	...
011. Seruyan Hilir Timur	...	...	...	...	...	...	...
020. Danau Sembuluh	...	...	...	...	...	...	...
021. Seruyan Raya	...	...	...	...	...	...	...
030. Hanau	...	...	...	...	...	...	...
031. Danau Seluluk	...	...	...	...	...	...	...
040. Seruyan Tengah	...	...	...	...	...	...	...
041. Batu Ampar	...	...	...	...	...	...	...
050. Seruyan Hulu	...	...	...	...	...	...	...
051. Suling Tambun	...	...	...	...	...	...	...
<b>Jumlah / Total</b>	...	...	...	...	...	...	...

Sumber: Kantor Kementerian Agama Kabupaten Seruyan  
*Source: Ministry of Religion Office of Seruyan Regency*

*Tidak ada MI Negeri di Seruyan*

**Tabel 4.1.15 Jumlah Murid dan Guru MI Swasta Menurut Kecamatan di Kabupaten Seruyan, 2016/2017**

*Table 4.1.15 Number of Pupil and Teacher of Private Islamic Elementary School by Subdistrict in Seruyan Regency, 2016/2017*

Kecamatan <i>Subdistrict</i>	Murid <i>Pupil</i>			Guru <i>Teacher</i>			Honor
	L <i>Male</i>	P <i>Female</i>	Jumlah <i>Total</i>	PNS <i>Civil Servant</i>	GTT <i>Temporary Teacher</i>	GTY <i>Regular Teacher</i>	
(1)	(2)	(3)	(4)	(5)	(6)	(7)	(8)
010. Seruyan Hilir	70	65	135	3	6	3	9
011. Seruyan Hilir Timur	9	15	24	2	2	6	8
020. Danau Sembuluh	-	-	-	-	-	-	-
021. Seruyan Raya	-	-	-	-	-	-	-
030. Hanau	134	138	272	-	12	8	20
031. Danau Seluluk	-	-	-	-	-	-	-
040. Seruyan Tengah	156	126	282	-	17	9	26
041. Batu Ampar	-	-	-	-	-	-	-
050. Seruyan Hulu	-	-	-	-	-	-	-
051. Suling Tambun	-	-	-	-	-	-	-
<b>Jumlah / Total</b>	<b>369</b>	<b>344</b>	<b>713</b>	<b>5</b>	<b>37</b>	<b>26</b>	<b>63</b>

Sumber: Kantor Kementerian Agama Kabupaten Seruyan

Source: Ministry of Religion Office of Seruyan Regency



**Tabel 4.1.16 Banyaknya Sekolah, Murid, dan Guru Sekolah Menengah Pertama (SMP) menurut Kecamatan dan Status Sekolah di Kabupaten Seruyan, 2016/2017**

*Table 4.1.16 Number of School, Pupil and Teacher of Junior High School by Subdistrict and Status of School in Seruyan Regency, 2016/2017*

Kecamatan / Subdistrict	Sekolah		Murid		Guru	
	School		Pupil		Teacher	
	Negeri	Swasta	Negeri	Swasta	Negeri	Swasta
	State	Private	State	Private	State	Private
(1)	(2)	(3)	(4)	(5)	(6)	(7)
010. Seruyan Hilir	4	2	969	337	75	14
011. Seruyan Hilir Timur	5	-	440	-	46	-
020. Danau Sembuluh	5	-	611	-	44	-
021. Seruyan Raya	5	2	510	366	33	23
030. Hanau	4	4	387	604	34	42
031. Danau Seluluk	2	6	171	975	15	72
040. Seruyan Tengah	6	-	888	-	71	-
041. Batu Ampar	4	-	189	-	21	-
050. Seruyan Hulu	5	2	372	188	48	11
051. Suling Tambun	2	-	142	-	17	-
<b>Jumlah / Total</b>	<b>42</b>	<b>16</b>	<b>4 679</b>	<b>2 470</b>	<b>404</b>	<b>162</b>

Sumber: Dinas Pendidikan Kabupaten Seruyan

Source: Education Office of Seruyan Regency



**Tabel 4.1.17 Jumlah Murid dan Guru SMP Negeri Menurut Kecamatan di Kabupaten Seruyan, 2016/2017**

*Table 4.1.17 Number of Pupil and Teacher of State Junior High School by Subdistrict in Seruyan Regency, 2016/2017*

Kecamatan <i>Subdistrict</i>	Murid <i>Pupil</i>			Guru <i>Teacher</i>			Honor
	L <i>Male</i>	P <i>Female</i>	Jumlah <i>Total</i>	PNS <i>Civil Servant</i>	GTT <i>Temporary Teacher</i>	GTY <i>Regular Teacher</i>	
(1)	(2)	(3)	(4)	(5)	(6)	(7)	(8)
010. Seruyan Hilir	454	515	969	56	12	-	7
011. Seruyan Hilir Timur	240	200	440	41	4	-	1
020. Danau Sembuluh	316	295	611	23	12	1	8
021. Seruyan Raya	258	252	510	20	4	-	9
030. Hanau	164	223	387	22	10	-	2
031. Danau Seluluk	92	79	171	14	0	-	1
040. Seruyan Tengah	454	434	888	42	14	-	15
041. Batu Ampar	82	107	189	9	3	-	9
050. Seruyan Hulu	182	190	372	21	22	-	5
051. Suling Tambun	80	62	142	2	9	-	6
<b>Jumlah / Total</b>	<b>2 322</b>	<b>2 357</b>	<b>4 679</b>	<b>250</b>	<b>90</b>	<b>1</b>	<b>63</b>

Sumber: Dinas Pendidikan Kabupaten Seruyan

Source: Education Office of Seruyan Regency

**Tabel 4.1.18 Jumlah Murid dan Guru SMP Swasta Menurut Kecamatan di Kabupaten Seruyan, 2016/2017**

*Table 4.1.18 Number of Pupil and Teacher of Private Junior High School by Subdistrict in Seruyan Regency, 2016/2017*

Kecamatan	Murid			Guru			Honor
	Pupil			Teacher			
Subdistrict	L	P	Jumlah	PNS	GTT	GTY	
	Male	Female	Total	Civil Servant	Temporary Teacher	Regular Teacher	
(1)	(2)	(3)	(4)	(5)	(6)	(7)	(8)
010. Seruyan Hilir	180	157	337	-	3	5	6
011. Seruyan Hilir Timur	-	-	-	-	-	-	-
020. Danau Sembuluh	-	-	-	-	-	-	-
021. Seruyan Raya	198	168	366	-	-	22	1
030. Hanau	343	261	604	-	-	42	-
031. Danau Seluluk	500	475	975	-	-	71	1
040. Seruyan Tengah	-	-	-	-	-	-	-
041. Batu Ampar	-	-	-	-	-	-	-
050. Seruyan Hulu	87	101	188	-	2	9	-
051. Suling Tambun	-	-	-	-	-	-	-
<b>Jumlah / Total</b>	<b>1 308</b>	<b>1 162</b>	<b>2 470</b>	<b>-</b>	<b>5</b>	<b>149</b>	<b>8</b>

Sumber: Dinas Pendidikan Kabupaten Seruyan

Source: Education Office of Seruyan Regency



**Tabel 4.1.19 Banyaknya Sekolah, Murid, dan Guru Madrasah Tsanawiyah (MTs) Menurut Kecamatan dan Status Sekolah di Kabupaten Seruyan, 2016/2017**

*Table 4.1.19 Number of School, Pupil, and Teacher of Islamic Junior High School by Subdistrict and Status of School in Seruyan Regency, 2016/2017*

Kecamatan / Subdistrict	Sekolah		Murid		Guru	
	School		Pupil		Teacher	
	Negeri	Swasta	Negeri	Swasta	Negeri	Swasta
	State	Private	State	Private	State	Private
(1)	(2)	(3)	(4)	(5)	(6)	(7)
010. Seruyan Hilir	-	1	-	209	-	17
011. Seruyan Hilir Timur	-	1	-	45	-	11
020. Danau Sembuluh	-	1	-	27	-	6
021. Seruyan Raya	-	-	-	-	-	-
030. Hanau	1	-	59	-	12	-
031. Danau Seluluk	-	-	-	-	-	-
040. Seruyan Tengah	-	2	-	88	-	14
041. Batu Ampar	-	-	-	-	-	-
050. Seruyan Hulu	-	-	-	-	-	-
051. Suling Tambun	-	-	-	-	-	-
<b>Jumlah / Total</b>	<b>1</b>	<b>5</b>	<b>59</b>	<b>369</b>	<b>12</b>	<b>48</b>

Sumber: Kantor Kementerian Agama Kabupaten Seruyan  
 Source: Ministry of Religion Office of Seruyan Regency

**Tabel 4.1.20 Jumlah Murid dan Guru MTs Negeri Menurut Kecamatan di Kabupaten Seruyan, 2016/2017**

*Table 4.1.20 Number of Pupil and Teacher of State Islamic Junior High School by Subdistrict in Seruyan Regency, 2016/2017*

Kecamatan	Murid			Guru			
	Pupil		Jumlah	Teacher			Honor
Subdistrict	L	P		PNS	GTT	GTY	
	Male	Female	Total	Civil Servant	Tempo- rary Teach- er	Regu- lar Teach- er	
(1)	(2)	(3)	(4)	(5)	(6)	(7)	(8)
010. Seruyan Hilir	-	-	-	-	-	-	-
011. Seruyan Hilir Timur	-	-	-	-	-	-	-
020. Danau Sembuluh	-	-	-	-	-	-	-
021. Seruyan Raya	-	-	-	-	-	-	-
030. Hanau	35	24	59	6	4	2	6
031. Danau Seluluk	-	-	-	-	-	-	-
040. Seruyan Tengah	-	-	-	-	-	-	-
041. Batu Ampar	-	-	-	-	-	-	-
050. Seruyan Hulu	-	-	-	-	-	-	-
051. Suling Tambun	-	-	-	-	-	-	-
<b>Jumlah / Total</b>	<b>35</b>	<b>24</b>	<b>59</b>	<b>6</b>	<b>4</b>	<b>2</b>	<b>6</b>

Sumber: Kantor Kementerian Agama Kabupaten Seruyan

Source: Ministry of Religion Office of Seruyan Regency

**Tabel 4.1.21 Jumlah Murid dan Guru MTs Swasta Menurut Kecamatan di Kabupaten Seruyan, 2016/2017**

*Table 4.1.21 Number of Pupil and Teacher of Private Islamic Junior High School by Subdistrict in Seruyan Regency, 2016/2017*

Kecamatan	Murid			Guru			Honor
	Pupil		Jumlah	Teacher			
Subdistrict	L	P		Total	PNS	GTT	GTY
	Male	Female	Civil Servant		Temporary Teacher	Regular Teacher	
(1)	(2)	(3)	(4)	(5)	(6)	(7)	(8)
010. Seruyan Hilir	130	79	209	-	14	3	17
011. Seruyan Hilir Timur	24	21	45	1	7	3	10
020. Danau Sembuluh	13	14	27	-	2	4	6
021. Seruyan Raya	-	-	-	-	-	-	-
030. Hanau	-	-	-	-	-	-	-
031. Danau Seluluk	-	-	-	-	-	-	-
040. Seruyan Tengah	43	45	88	-	9	5	14
041. Batu Ampar	-	-	-	-	-	-	-
050. Seruyan Hulu	-	-	-	-	-	-	-
051. Suling Tambun	-	-	-	-	-	-	-
<b>Jumlah / Total</b>	<b>210</b>	<b>159</b>	<b>369</b>	<b>1</b>	<b>32</b>	<b>15</b>	<b>47</b>

Sumber: Kantor Kementerian Agama Kabupaten Seruyan

Source: Ministry of Religion Office of Seruyan Regency

**Tabel 4.1.22 Banyaknya Sekolah, Murid, dan Guru Sekolah Menengah Kejuruan (SMK) Menurut Kecamatan dan Status Sekolah di Kabupaten Seruyan, 2016/2017**

*Table 4.1.22 Number of School, Pupil, and Teacher of Vocational Senior High School by Subdistrict and Status of School in Seruyan Regency, 2016/2017*

Kecamatan / Subdistrict	Sekolah School		Murid Pupil		Guru Teacher	
	Negeri	Swasta	Negeri	Swasta	Negeri	Swasta
	State	Private	State	Private	State	Private
(1)	(2)	(3)	(4)	(5)	(6)	(7)
010. Seruyan Hilir	1	-	62	-	41	-
011. Seruyan Hilir Timur	-	-	-	-	-	-
020. Danau Sembuluh	-	1	-	168	-	12
021. Seruyan Raya	1	1	32	104	10	7
030. Hanau	1	1	36	295	36	17
031. Danau Seluluk	-	-	-	-	-	-
040. Seruyan Tengah	-	-	-	-	-	-
041. Batu Ampar	-	-	-	-	-	-
050. Seruyan Hulu	-	-	-	-	-	-
051. Suling Tambun	-	-	-	-	-	-
<b>Jumlah / Total</b>	<b>3</b>	<b>3</b>	<b>130</b>	<b>567</b>	<b>87</b>	<b>36</b>

Sumber: Dinas Pendidikan Kabupaten Seruyan

Source: Education Office of Seruyan Regency

**Tabel 4.1.23 Jumlah Murid dan Guru SMK Negeri Menurut Kecamatan di Kabupaten Seruyan, 2016/2017**

*Table 4.1.23 Number of Pupil and Teacher of State Vocational Senior High School by Subdistrict in Seruyan Regency, 2016/2017*

Kecamatan	Murid			Guru			Honor
	Pupil			Teacher			
Subdistrict	L	P	Jumlah	PNS	GTT	GTY	
	Male	Female	Total	Civil Servant	Temporary Teacher	Regular Teacher	
(1)	(2)	(3)	(4)	(5)	(6)	(7)	(8)
010. Seruyan Hilir	-	-	-	-	-	-	-
011. Seruyan Hilir Timur	-	-	-	-	-	-	-
020. Danau Sembuluh	328	161	489	25	3	-	8
021. Seruyan Raya	104	86	190	6	-	-	4
030. Hanau	239	200	439	36	1	-	4
031. Danau Seluluk	-	-	-	-	-	-	-
040. Seruyan Tengah	-	-	-	-	-	-	-
041. Batu Ampar	-	-	-	-	-	-	-
050. Seruyan Hulu	-	-	-	-	-	-	-
051. Suling Tambun	-	-	-	-	-	-	-
<b>Jumlah / Total</b>	<b>671</b>	<b>447</b>	<b>1 118</b>	<b>67</b>	<b>4</b>	<b>-</b>	<b>16</b>

Sumber: Dinas Pendidikan Kabupaten Seruyan

Source: Education Office of Seruyan Regency



**Tabel 4.1.24 Jumlah Murid dan Guru SMK Swasta Menurut Kecamatan di Kabupaten Seruyan, 2016/2017**

*Table 4.1.24 Number of Pupil and Teacher of Private Vocational Senior High School by Subdistrict in Seruyan Regency, 2016/2017*

Kecamatan	Murid			Guru			Honor
	Pupil			Teacher			
Subdistrict	L	P	Jumlah	PNS	GTT	GTJ	
	Male	Female	Total	Civil Servant	Temporary Teacher	Regular Teacher	
(1)	(2)	(3)	(4)	(5)	(6)	(7)	(8)
010. Seruyan Hilir	-	-	-	-	-	-	-
011. Seruyan Hilir Timur	-	-	-	-	-	-	-
020. Danau Sembuluh	99	69	168	-	3	6	8
021. Seruyan Raya	48	56	104	-	3	-	4
030. Hanau	82	213	295	-	5	11	4
031. Danau Seluluk	-	-	-	-	-	-	-
040. Seruyan Tengah	-	-	-	-	-	-	-
041. Batu Ampar	-	-	-	-	-	-	-
050. Seruyan Hulu	-	-	-	-	-	-	-
051. Suling Tambun	-	-	-	-	-	-	-
<b>Jumlah / Total</b>	<b>229</b>	<b>338</b>	<b>567</b>	<b>-</b>	<b>11</b>	<b>17</b>	<b>16</b>

Sumber: Dinas Pendidikan Kabupaten Seruyan

Source: Education Office of Seruyan Regency

**Tabel 4.1.25 Banyaknya Sekolah, Murid, dan Guru Sekolah Menengah Atas (SMA) Menurut Kecamatan dan Status Sekolah di Kabupaten Seruyan, 2016/2017**

*Table 4.1.25 Number of School, Pupil, and Teacher of General Senior High School by Subdistrict and Status of School in Seruyan Regency, 2016/2017*

Kecamatan / Subdistrict	Sekolah School		Murid Pupil		Guru Teacher	
	Negeri State	Swasta Private	Negeri State	Swasta Private	Negeri State	Swasta Private
	(1)	(2)	(3)	(4)	(5)	(6)
010. Seruyan Hilir	1	1	653	40	43	7
011. Seruyan Hilir Timur	1	-	272	-	23	-
020. Danau Sembuluh	1	-	223	-	17	-
021. Seruyan Raya	1	2	181	135	11	13
030. Hanau	1	-	161	-	23	-
031. Danau Seluluk	-	-	-	-	-	-
040. Seruyan Tengah	2	-	470	-	31	-
041. Batu Ampar	-	-	-	-	-	-
050. Seruyan Hulu	1	-	272	-	24	-
051. Suling Tambun	-	-	-	-	-	-
<b>Jumlah / Total</b>	<b>8</b>	<b>3</b>	<b>2 232</b>	<b>175</b>	<b>172</b>	<b>20</b>

Sumber: Dinas Pendidikan Kabupaten Seruyan

Source: Education Agency of Seruyan Regency

**Tabel 4.1.26 Jumlah Murid dan Guru SMA Negeri Menurut Kecamatan di Kabupaten Seruyan, 2016/2017**

*Table 4.1.26 Number of Pupil and Teacher of State Senior High School by Subdistrict in Seruyan Regency, 2016/2017*

Kecamatan  Subdistrict	Murid <i>Pupil</i>			Guru <i>Teacher</i>			Honor
	L  <i>Male</i>	P  <i>Female</i>	Jumlah  <i>Total</i>	PNS  <i>Civil Servant</i>	GTT  <i>Tempora ry Teacher</i>	GTY  <i>Regul ar Teach er</i>	
(1)	(2)	(3)	(4)	(5)	(6)	(7)	(8)
010. Seruyan Hilir	280	373	653	36	1	1	6
011. Seruyan Hilir Timur	128	144	272	23	-	-	-
020. Danau Sembuluh	110	113	223	14	3	1	-
021. Seruyan Raya	99	82	181	3	6	2	2
030. Hanau	69	92	161	18	3	2	2
031. Danau Seluluk	-	-	-	-	-	-	-
040. Seruyan Tengah	267	203	470	14	3	2	14
041. Batu Ampar	-	-	-	-	-	-	-
050. Seruyan Hulu	134	138	272	15	3	-	6
051. Suling Tambun	-	-	-	-	-	-	-
<b>Jumlah / Total</b>	<b>1 087</b>	<b>1 145</b>	<b>2 232</b>	<b>123</b>	<b>19</b>	<b>8</b>	<b>30</b>

Sumber: Dinas Pendidikan Kabupaten Seruyan

*Source: Education Agency of Seruyan Regency*

**Tabel 4.1.27 Jumlah Murid dan Guru SMA Swasta Menurut Kecamatan di Kabupaten Seruyan, 2015/2016**

*Table 4.1.27 Number of Pupil and Teacher of Private Senior High School by Subdistrict in Seruyan Regency, 2015/2016*

Kecamatan	Murid			Guru			Honor
	Pupil			Teacher			
Subdistrict	L	P	Jumlah	PNS	GTT	GTY	
	Male	Female	Total	Civil Servant	Tempor ary Teacher	Regul ar Teach er	
(1)	(2)	(3)	(4)	(5)	(6)	(7)	(8)
010. Seruyan Hilir	19	15	34	-	7	-	2
011. Seruyan Hilir Timur	-	-	-	-	-	-	-
020. Danau Sembuluh	-	-	-	-	-	-	-
021. Seruyan Raya	61	62	123	-	-	11	3
030. Hanau	-	-	-	-	-	-	-
031. Danau Seluluk	-	-	-	-	-	-	-
040. Seruyan Tengah	-	-	-	-	-	-	-
041. Batu Ampar	-	-	-	-	-	-	-
050. Seruyan Hulu	-	-	-	-	-	-	-
051. Suling Tambun	-	-	-	-	-	-	-
<b>Jumlah / Total</b>	<b>80</b>	<b>77</b>	<b>157</b>	<b>-</b>	<b>7</b>	<b>11</b>	<b>5</b>

Sumber: Dinas Pendidikan Kabupaten Seruyan

Source: Education Agency of Seruyan Regency

**Tabel 4.1.28 Banyaknya Sekolah, Murid, dan Guru Madrasah Aliyah (MA) Menurut Kecamatan dan Status Sekolah di Kabupaten Seruyan, 2016/2017**

*Table 4.1.28 Number of School, Pupil, and Teacher of Islamic Senior High School by Subdistrict and Status of School in Seruyan Regency, 2016/2017*

Kecamatan / Subdistrict	Sekolah		Murid		Guru	
	School		Pupil		Teacher	
	Negeri	Swasta	Negeri	Swasta	Negeri	Swasta
	State	Private	State	Private	State	Private
(1)	(2)	(3)	(4)	(5)	(6)	(7)
010. Seruyan Hilir	-	1	-	96	-	19
011. Seruyan Hilir Timur	-	1	-	24	-	13
020. Danau Sembuluh	-	-	-	-	-	-
021. Seruyan Raya	-	-	-	-	-	-
030. Hanau	-	1	-	34	-	14
031. Danau Seluluk	-	-	-	-	-	-
040. Seruyan Tengah	-	-	-	-	-	-
041. Batu Ampar	-	-	-	-	-	-
050. Seruyan Hulu	-	-	-	-	-	-
051. Suling Tambun	-	-	-	-	-	-
<b>Jumlah / Total</b>	-	3	-	154	-	46

Sumber: Kantor Kementerian Agama Kabupaten Seruyan

Source: Ministry of Religion Office of Seruyan Regency

**Tabel 4.1.29 Jumlah Murid dan Guru MA Negeri Menurut Kecamatan di Kabupaten Seruyan, 2016/2017**

*Table 4.1.29 Number of Pupil and Teacher of State Islamic Senior High School by Subdistrict in Seruyan Regency, 2016/2017*

Kecamatan	Murid			Guru			Honor
	Pupil			Teacher			
Subdistrict	L	P	Jumlah	PNS	GTT	GTY	
	Male	Female	Total	Civil Servant	Temporary Teacher	Regular Teacher	
(1)	(2)	(3)	(4)	(5)	(6)	(7)	(8)
010. Seruyan Hilir	...	...	...	...	...	...	...
011. Seruyan Hilir Timur	...	...	...	...	...	...	...
020. Danau Sembuluh	...	...	...	...	...	...	...
021. Seruyan Raya	...	...	...	...	...	...	...
030. Hanau	...	...	...	...	...	...	...
031. Danau Seluluk	...	...	...	...	...	...	...
040. Seruyan Tengah	...	...	...	...	...	...	...
041. Batu Ampar	...	...	...	...	...	...	...
050. Seruyan Hulu	...	...	...	...	...	...	...
051. Suling Tambun	...	...	...	...	...	...	...
<b>Jumlah / Total</b>	...	...	...	...	...	...	...

Sumber: Kantor Kementerian Agama Kabupaten Seruyan

Source: Ministry of Religion Office of Seruyan Regency

Keterangan: Tidak ada MA Negeri di Kabupaten Seruyan

**Tabel 4.1.30 Jumlah Murid dan Guru MA Swasta Menurut Kecamatan di Kabupaten Seruyan, 2016/2017**

*Table 4.1.30 Number of Pupil and Teacher of Private Islamic Senior High School by Subdistrict in Seruyan Regency, 2016/2017*

Kecamatan	Murid			Guru			Honor
	Pupil			Teacher			
Subdistrict	L	P	Jumlah	PNS	GTT	GTJ	
	Male	Female	Total	Civil Servant	Tempo- rary Teacher	Regu- lar Tea- cher	
(1)	(2)	(3)	(4)	(5)	(6)	(7)	(8)
010. Seruyan Hilir	52	44	96	-	16	3	19
011. Seruyan Hilir Timur	9	15	24	2	7	5	12
020. Danau Sembuluh	-	-	-	-	-	-	-
021. Seruyan Raya	-	-	-	-	-	-	-
030. Hanau	8	26	34	-	-	13	13
031. Danau Seluluk	-	-	-	-	-	-	-
040. Seruyan Tengah	-	-	-	-	-	-	-
041. Batu Ampar	-	-	-	-	-	-	-
050. Seruyan Hulu	-	-	-	-	-	-	-
051. Suling Tambun	-	-	-	-	-	-	-
<b>Jumlah / Total</b>	<b>69</b>	<b>85</b>	<b>154</b>	<b>2</b>	<b>23</b>	<b>21</b>	<b>44</b>

Sumber: Kantor Kementerian Agama Kabupaten Seruyan

Source: Ministry of Religion Office of Seruyan Regency

**Tabel 4.1.31 Hasil Ujian Nasional (UN) Menurut Tingkat Sekolah di Kabupaten Seruyan, 2015/2016**

*Table 4.1.31 Field of Final Examination by Level of School in Seruyan Regency, 2015/2016*

<b>Jenis Sekolah</b>	<b>Peserta</b>	<b>Lulus</b>	<b>Tidak Lulus</b>	<b>Persentase Lulus</b>
<i>Kind of School</i>	<i>Participant</i>	<i>Pass</i>	<i>Not Pass</i>	<i>Percentage of Pass</i>
(1)	(2)	(3)	(4)	(5)
1. Sekolah Dasar (SD)/ Madrasah Ibtidaiyah/ <i>Primary School</i>	3 005	2 969	36	98,80 %
2. Sekolah Lanjutan Tingkat Pertama (SLTP)/Madrasah Tsanawiyah (MTS) / <i>Junior High School</i>	2 199	2 161	38	98,27 %
3. Sekolah Menengah Kejuruan (SMK) / <i>Vocational Senior High School</i>	384	378	6	98,44 %
4. Sekolah Menengah Umum (SMU) / Madrasah Aliyah (MA) / <i>General Senior High School</i>	666	653	13	98,05 %
<b>Jumlah / Total</b>	<b>6 254</b>	<b>6 161</b>	<b>93</b>	<b>98,51 %</b>

Sumber: Dinas Pendidikan Kabupaten Seruyan

*Source: Education Office of Seruyan Regency*



**Tabel 4.1.32 Jumlah Murid SD/MI Yang Lulus UN Menurut Kecamatan dan Status Sekolah di Kabupaten Seruyan, 2016/2017**

*Table 4.1.32 Number of Graduate Pupils of Primary School by Subdistrict and Status of School in Seruyan Regency, 2016/2017*

Kecamatan  Subdistrict	SD Negeri			SD Swasta		
	State Primary School			Private Primary School		
	Peserta <i>Particip- ant</i>	Lulus <i>Succeed</i>	Persen- tase <i>Perce- ntage</i>	Peserta <i>Partici- pant</i>	Lulus <i>Succeed</i>	Persen- tase <i>Perce- ntage</i>
(1)	(2)	(3)	(4)	(5)	(6)	(7)
010. Seruyan Hilir	435	433	99,54	46	46	100,00
011. Seruyan Hilir Timur	159	159	100,00	3	3	100,00
020. Danau Sembuluh	303	299	98,68	-	-	-
021. Seruyan Raya	238	233	97,90	80	80	100,00
030. Hanau	215	214	99,53	175	174	99,43
031. Danau Seluluk	73	73	100,00	359	356	99,16
040. Seruyan Tengah	352	248	70,45	86	86	100,00
041. Batu Ampar	111	110	99,10	31	31	100,00
050. Seruyan Hulu	192	188	97,92	32	31	96,88
051. Suling Tambun	71	71	100,00	-	-	-
<b>Jumlah / Total</b>	<b>2 149</b>	<b>2 028</b>	<b>94,37</b>	<b>812</b>	<b>807</b>	<b>99,38</b>

Sumber: Dinas Pendidikan Kabupaten Seruyan

*Source: Education Agency of Seruyan Regency*

**Tabel 4.1.33 Jumlah Murid SLTP/MTs Yang Lulus UN Menurut Kecamatan dan Status Sekolah di Kabupaten Seruyan, 2016/2017**

*Table 4.1.33 Number of Graduate Pupils of Junior High School by Subdistrict and Status of School in Seruyan Regency, 2016/2017*

Kecamatan  Subdistrict	SLTP Negeri			SLTP Swasta		
	State Primary School			Private Primary School		
	Peserta	Lulus	Persen-tase	Peserta	Lulus	Persen-tase
	Partici-pant	Succeed	Percen-tage	Partici-pant	Succeed	Percen-tage
(1)	(2)	(3)	(4)	(5)	(6)	(7)
010. Seruyan Hilir	330	328	99,39	101	100	99,01
011. Seruyan Hilir Timur	146	141	96,58	11	10	90,91
020. Danau Sembuluh	241	236	97,93	-	-	-
021. Seruyan Raya	208	200	96,15	98	96	97,96
030. Hanau	162	160	98,77	201	196	97,51
031. Danau Seluluk	195	193	98,97	45	42	93,33
040. Seruyan Tengah	283	278	98,23	26	26	100,00
041. Batu Ampar	48	48	100,00	-	-	-
050. Seruyan Hulu	136	135	99,26	55	52	94,55
051. Suling Tambun	33	33	100,00	-	-	-
<b>Jumlah / Total</b>	<b>1 782</b>	<b>1 752</b>	<b>98,32</b>	<b>537</b>	<b>522</b>	<b>97,21</b>

Sumber: Dinas Pendidikan Kabupaten Seruyan

Source: Education Agency of Seruyan Regency

**Tabel 4.1.34 Jumlah Murid SMK Yang Lulus UN Menurut Kecamatan di Kabupaten Seruyan, 2016/2017**

*Table 4.1.34 Number of Graduate Pupils of Vocational High School by Subdistrict in Seruyan Regency, 2016/2017*

Kecamatan <i>Subdistrict</i>	SMK (Negeri + Swasta) <i>Vocational High School</i>		
	Peserta <i>Participant</i>	Lulus <i>Succeed</i>	Persentase <i>Percentage</i>
	(1)	(2)	(3)
010. Seruyan Hilir	123	122	99,19
011. Seruyan Hilir Timur	-	-	-
020. Danau Sembuluh	24	24	100,00
021. Seruyan Raya	84	84	100,00
030. Hanau	239	233	97,49
031. Danau Seluluk	-	-	-
040. Seruyan Tengah	-	-	-
041. Batu Ampar	-	-	-
050. Seruyan Hulu	-	-	-
051. Suling Tambun	-	-	-
<b>Jumlah / Total</b>	470	463	98,51

Sumber: Dinas Pendidikan Kabupaten Seruyan

*Source: Education Agency of Seruyan Regency*

**Tabel 4.1.35 Jumlah Murid SMU/MA Yang Lulus UN Menurut Kecamatan dan Status Sekolah di Kabupaten Seruyan, 2016/2017**

*Table 4.1.35 Number of Graduate Pupils of General Senior High School by Subdistrict and Status of School in Seruyan Regency, 2016/2017*

Kecamatan / Subdistrict	SMU/MA Negeri			SMU/MA Swasta		
	State General Senior High School			Private General Senior High School		
	Peserta	Lulus	Persentase	Peserta	Lulus	Persentase
	Participant	Succeed	Percentage	Participant	Succeed	Percentage
(1)	(2)	(3)	(4)	(5)	(6)	(7)
010. Seruyan Hilir	201	201	100,00	27	27	100,00
011. Seruyan Hilir Timur	80	80	100,00	4	4	100,00
020. Danau Sembuluh	90	84	93,33	-	-	-
021. Seruyan Raya	48	48	100,00	38	35	92,11
030. Hanau	53	53	100,00	9	9	100,00
031. Danau Seluluk	-	-	-	-	-	-
040. Seruyan Tengah	156	155	99,36	-	-	-
041. Batu Ampar	-	-	-	-	-	-
050. Seruyan Hulu	70	69	98,57	-	-	-
051. Suling Tambun	-	-	-	-	-	-
<b>Jumlah / Total</b>	<b>698</b>	<b>690</b>	<b>98,85</b>	<b>78</b>	<b>75</b>	<b>96,15</b>

Sumber: Dinas Pendidikan Kabupaten Seruyan

Source: Education Agency of Seruyan Regency

**Tabel 4.1.36 Perbandingan Persentase Kelulusan Murid Sekolah Menurut Tingkat Pendidikan di Kabupaten Seruyan, 2015/2016**

*Table 4.1.36 Comparison of Pupils Graduated by Education Level in Seruyan Regency, 2015/2016*

Kecamatan	Tingkat Pendidikan			
	Level of Education			
Subdistrict	SD	SMP	SMA	SMK
	Elementary School	Junior High School	Senior High School	Vocational Senior High School
(1)	(2)	(3)	(4)	(5)
010. Seruyan Hilir	99,29 %	99,09 %	99,49 %	99,03 %
011. Seruyan Hilir Timur	99,46 %	98,64 %	100 %	-
020. Danau Sembuluh	98,20 %	99,51 %	100 %	100 %
021. Seruyan Raya	96,84 %	97,09 %	97,94 %	95,45 %
030. Hanau	99,41 %	98,92 %	98,38 %	98,62 %
031. Danau Seluluk	98,81 %	98,74 %	-	-
040. Seruyan Tengah	99,76 %	97,31 %	96,92 %	-
041. Batu Ampar	96,64 %	92,50 %	-	-
050. Seruyan Hulu	91,67 %	96,27 %	90,74 %	-
051. Suling Tambun	100 %	100 %	-	-
<b>Jumlah / Total</b>	<b>98,80 %</b>	<b>98,27 %</b>	<b>98,05 %</b>	<b>98,44 %</b>

Sumber: Dinas Pendidikan Kabupaten Seruyan

Source: Education Agency of Seruyan Regency

**Tabel 4.1.37 Jumlah Mahasiswa Universitas Darwan Ali Menurut Fakultas dan Jenis Kelamin di Kabupaten Seruyan, 2017/2018**

*Table 4.1.37 Number of Darwan Ali University' Students by Faculty and Sex in Seruyan Regency, 2017/2018*

Fakultas <i>Faculty</i>	Mahasiswa		
	Laki-laki <i>Male</i>	Perempuan <i>Female</i>	Jumlah <i>Total</i>
(1)	(2)	(3)	(4)
1. Pertanian	83	64	147
2. Teknik	50	25	75
3. Perikanan dan Ilmu Kelautan	33	34	67
4. Akuntansi	32	43	75
5. Manajemen Informatika	80	57	137
<b>Jumlah / Total</b>	<b>265</b>	<b>211</b>	<b>501</b>

Sumber: Universitas Darwan Ali Kabupaten Seruyan

Source: Darwan Ali University

**Tabel 4.1.38 Angka Partisipasi Sekolah (APS) menurut Kelompok Umur dan Jenis Kelamin di Kabupaten Seruyan, 2017**

*Table 4.1.38 School Participation Rates by Age Group and Sex in Seruyan Regency, 2017*

Kelompok Umur / Age Group	Jenis Kelamin / Sex		
	Laki-laki <i>Male</i>	Perempuan <i>Female</i>	Laki-Laki dan Perempuan <i>Male and Female</i>
(1)	(2)	(3)	(4)
5 - 6	20,84	22,85	21,76
7 – 12	100,00	100,00	100,00
13 – 15	87,90	91,98	89,66
16-18	55,62	60,11	58,09

Sumber: Survei Sosial Ekonomi Nasional Maret 2017

*Source: National Socioeconomic Survey, March 2017*

## 4.2 Kesehatan dan KB

## 4.1 Health and Family Planning

**Tabel 4.2.1 Jumlah Sarana Kesehatan Menurut Jenis Sarana dan Kecamatan di Kabupaten Seruyan, 2017**

*Table 4.2.1 Number of Health Service Facilities by Kind of Services Unit and Subdistrict in Seruyan Regency, 2017*

	<b>Sarana Kesehatan Health Service</b>	<b>Seruyan Hilir</b>	<b>Seruyan Hilir Timur</b>	<b>Danau Sembuluh</b>	<b>Seruyan Raya</b>	<b>Hanau</b>
	<b>(1)</b>	<b>(2)</b>	<b>(3)</b>	<b>(4)</b>	<b>(5)</b>	<b>(6)</b>
1	Rumah Sakit/ <i>Hospital</i>	1	-	-	-	1
2	Puskesmas/ <i>Public Health Centre</i>	1	1	1	1	1
3	Puskesmas Pembantu / <i>Public Health Sub Centre</i>	4	10	6	4	6
4	Balai Pengobatan/ <i>Poliklinik/Polyclinic</i>	-	-	-	-	-
5	Rumah Sakit Bersalin / <i>Childbirth Hospital</i>	-	-	-	-	-
6	Rumah Bersalin / <i>Childbirth Clinic</i>	1	-	-	-	-
7	Klinik KB Program / <i>Family Planning Clinic</i>	-	-	-	-	-
8	Praktek Dokter / <i>Doctor Practice</i>	4	-	-	1	6
9	Praktek Bidan / <i>Midwife Practice</i>	10	8	7	8	12
10	Posyandu / <i>Integrated Service Post</i>	13	10	8	12	8
11	Poskesdes	2	7	4	2	6
12	Polindes / <i>Villages Childbirth Post</i>	1	2	1	-	1
13	Apotek/ <i>Dispensaries</i>	3	-	-	2	1
14	Toko Obat/ <i>Drugstores</i>	2	-	-	-	1



Lanjutan Tabel 4.2.1/ *Continued Table 4.2.1*

<b>Sarana Kesehatan Health Service</b>	<b>Danau Seluluk</b>	<b>Seruyan Tengah</b>	<b>Batu Ampar</b>	<b>Seruyan Hulu</b>	<b>Suling Tambun</b>
<b>(1)</b>	<b>(7)</b>	<b>(8)</b>	<b>(9)</b>	<b>(10)</b>	<b>(11)</b>
1 Rumah Sakit/ <i>Hospital</i>	-	-	-	-	-
2 Puskesmas/Public Health Centre	1	1	1	1	1
3 Puskesmas Pembantu / Public Health Sub Centre	5	14	7	17	6
4 Balai Pengobatan/ Poliklinik/ <i>Polyclinic</i>	-	-	-	-	-
5 Rumah Sakit Bersalin / Childbirth Hospital	-	-	-	-	-
6 Rumah Bersalin / Childbirth Clinic	-	-	-	-	-
7 Klinik KB Program / Family Planning Clinic	-	-	-	-	-
8 Praktek Dokter / Doctor Practice	-	1	1	-	-
9 Praktek Bidan / Midwife Practice	10	9	2	8	5
10 Posyandu / Integrated Service Post	10	22	9	17	9
11 Poskesdes	2	9	1	1	4
12 Polindes / Villages Childbirth Post	3	6	1	-	-
13 Apotek/ <i>Dispensaries</i>	-	1	-	-	-
14 Toko Obat/ <i>Drugstores</i>	-	-	-	-	-

Sumber: Dinas Kesehatan Kabupaten Seruyan

*Source: Health Service of Seruyan Regency*

**Tabel 4.2.2 Jumlah Tenaga Kerja Kesehatan Menurut Kecamatan Di Kabupaten Seruyan, 2013-2017**

*Table 4.2.2 Number of Health Personnel by Subdistrict in Seruyan Regency, 2013-2017*

<b>Kecamatan</b>	<b>Dokter Umum</b>	<b>Dokter Gigi</b>	<b>Bidan</b>	<b>Perawat</b>
<i>Subdistrict</i>	<i>Doctor</i>	<i>Dentist</i>	<i>Midwife</i>	<i>Nurses</i>
<b>(1)</b>	<b>(2)</b>	<b>(3)</b>	<b>(4)</b>	<b>(5)</b>
010. Seruyan Hilir	14	1	64	123
011. Seruyan Hilir Timur	1	-	25	24
020. Danau Sembuluh	-	-	21	22
021. Seruyan Raya	1	-	14	14
030. Hanau	9	2	43	60
031. Danau Seluluk	-	-	10	14
040. Seruyan Tengah	1	1	29	33
041. Batu Ampar	1	-	8	13
050. Seruyan Hulu	-	-	15	20
051. Suling Tambun	-	-	5	14
<b>Seruyan 2017</b>	<b>27</b>	<b>4</b>	<b>234</b>	<b>337</b>
2016	19	3	218	281
2015	30	3	139	251
2014	31	3	132	243
2013	33	1	105	218

Lanjutan Tabel 4.2.2/ *Continued Table 4.2.2*

<b>Kecamatan</b>	<b>Apotheker, Asisten Apotheker</b>	<b>Ahli Gizi</b>	<b>Dokter Spesialis</b>
<i>Subdistrict</i>	<i>Apotheker, Asisten Apotheker</i>		<i>Specialist Doctor</i>
<b>(1)</b>	<b>(6)</b>	<b>(7)</b>	<b>(8)</b>
010. Seruyan Hilir	9	7	11
011. Seruyan Hilir Timur	2	3	-
020. Danau Sembuluh	2	1	-
021. Seruyan Raya	1	1	-
030. Hanau	7	7	6
031. Danau Seluluk	1	1	-
040. Seruyan Tengah	4	1	-
041. Batu Ampar	-	1	-
050. Seruyan Hulu	3	1	-
051. Suling Tambun	-	2	-
<b>Seruyan 2017</b>	<b>29</b>	<b>25</b>	<b>17</b>
2016	22	19	10
2015	14	21	5
2014	27	18	3
2013	24	17	2

Sumber: Dinas Kesehatan Kabupaten Seruyan

Source: Health Service of Seruyan Regency

Ket: \*) Termasuk dokter PTT

**Tabel 4.2.3 Banyaknya Tenaga Medis, Paramedis, dan Non Medis Di Rumah Sakit Menurut Kecamatan, 2013-2017**

*Table 4.2.3 Number of Health Personnel Medical and Non Medical in Hospital by Subdistrict in Seruyan Regency, 2013-2017*

Kecamatan <i>Subdistrict</i>	Jumlah Rumah Sakit <i>Number of Hospital</i>	Banyaknya Tenaga Kesehatan/ <i>Number of Health Personnel</i>			
		Medis	Perawat	Bidan	Non Medis
		Medics	Nurses	Midwife	NonMedics
(1)	(2)	(3)	(4)	(5)	(6)
010. Seruyan Hilir	1	14	123	64	13
011. Seruya Hilir Timur	-	1	24	25	-
020. Danau Sembuluh	-	-	22	21	-
021. Seruyan Raya	-	1	14	14	-
030. Hanau	1	9	60	43	-
031. Danau Seluluk	-	-	14	10	-
040. Seruyan Tengah	-	2	33	29	-
041. Batu Ampar	-	1	13	8	-
050. Seruyan Hulu	-	-	20	15	1
051. Suling Tambun	-	-	14	5	-
<b>Seruyan 2017</b>	<b>2</b>	<b>28</b>	<b>337</b>	<b>234</b>	<b>14</b>
2015	2	16	499	79	31
2014	2	32	301	-	45
2013	2	14	77	-	114

Sumber: Dinas Kesehatan Kabupaten Seruyan

*Source : Health Service of Seruyan Regency*

**Tabel 4.2.4 Jumlah Dokter Spesialis, Dokter Umum, dan Dokter Gigi Menurut Sarana Pelayanan Kesehatan di Kabupaten Seruyan, 2017**

*Table 4.2.4 Number of Specialist Doctor, Generalist Doctor, and Dentist by Type of Health Facilities in Seruyan Regency, 2017*

<b>Unit Kerja</b> <i>Work Unit</i>	<b>Dokter Spesialis</b> <i>Specialist Doctors</i>	<b>Dokter Umum</b> <i>Generalist Doctors</i>	<b>Dokter Gigi</b> <i>Dentist</i>
<b>(1)</b>	<b>(2)</b>	<b>(3)</b>	<b>(4)</b>
Puskesmas/Public Health Center	-	6	2
Rumah Sakit/Hospital	17	21	2
<b>Jumlah/Total</b>	<b>17</b>	<b>27</b>	<b>4</b>

Sumber: Dinas Kesehatan Kabupaten Seruyan

*Source : Health Service of Seruyan Regency*

**Tabel 4.2.5 Banyaknya Dukun Bayi Menurut Kecamatan Di Kabupaten Seruyan, 2017**

*Table 4.2.5 Number of Midwife by Subdistrict in Seruyan Regency, 2017*

Kecamatan	Dukun Bayi Bermitra	Jumlah Dukun Bayi
(1)	(2)	(3)
010. Seruyan Hilir	11	13
011. Seruyan Hilir Timur	25	25
020. Danau Sembuluh	23	23
021. Seruyan Raya	12	25
030. Hanau	8	12
031. Danau Seluluk	6	8
040. Seruyan Tengah	21	21
041. Batu Ampar	-	-
050. Seruyan Hulu	-	-
051. Suling Tambun	7	7
<b>Seruyan 2017</b>	<b>113</b>	<b>134</b>
2016	123	193
2015	...	202
2014	...	212
2013	...	214

Sumber: Dinas Kesehatan Kabupaten Seruyan

Source : Health Service of Seruyan Regency

**Tabel 4.2.6 Jumlah Puskesmas Menurut Kecamatan dan Jenisnya di Kabupaten Seruyan, 2017**

*Table 4.2.6 Number of Public Health Centre by Subdistrict in Seruyan Regency, 2017*

Kecamatan <i>Subdistrict</i>	Jenis Puskesmas				
	Perawatan	Non Perawatan	Pembantu	Keling*	Posyandu
(1)	(2)	(3)	(4)	(5)	(6)
010. Seruyan Hilir	-	1	4	1	13
011. Seruyan Hilir Timur	-	1	10	2	10
020. Danau Sembuluh	2	-	6	2	8
021. Seruyan Raya	1	-	4	1	12
030. Hanau	-	1	6	2	8
031. Danau Seluluk	-	1	5	2	10
040. Seruyan Tengah	2	-	14	1	22
041. Batu Ampar	1	-	7	1	9
050. Seruyan Hulu	1	-	17	2	17
051. Suling Tambun	-	1	6	2	9
<b>Seruyan 2017</b>	<b>7</b>	<b>5</b>	<b>79</b>	<b>16</b>	<b>118</b>
2016	7	5	73	14	118
2015	7	5	69	28	138
2014	6	6	58	23	147
2013	4	8	58	18	128

Sumber: Dinas Kesehatan Kabupaten Seruyan

*Source : Health Service of Seruyan Regency*

*Ket : \*)Pusling perairan dan pusling roda empat*

**Tabel 4.2.7 Banyaknya Kelahiran Menurut Penolong Kelahiran dan Kecamatan di Kabupaten Seruyan, 2017**

*Table 4.2.7 Number of Birth by Birth Attendant and Subdistrict in Seruyan Regency, 2017*

Kecamatan	Tenaga Kesehatan <sup>1)</sup>	Non Tenaga Kesehatan <sup>2)</sup>	Jumlah	Persentase Tenaga Kesehatan
<i>Subdistrict</i>	<i>Health Personnel</i>	<i>Non Health Personnel</i>	<i>Total</i>	<i>Percentage of Health Personnel</i>
(1)	(2)	(3)	(4)	(5)
010. Seruyan Hilir	466	29	495	94,14
011. Seruyan Hilir Timur	201	10	211	95,26
020. Danau Sembuluh	314	15	329	95,44
021. Seruyan Raya	299	9	308	97,07
030. Hanau	414	1	415	99,75
031. Danau Seluluk	407	1	408	99,75
040. Seruyan Tengah	494	73	567	87,12
041. Batu Ampar	140	5	145	95,55
050. Seruyan Hulu	74	21	95	77,89
051. Suling Tambun	21	22	43	48,83
<b>Seruyan 2017</b>	<b>2 830</b>	<b>186</b>	<b>3 016</b>	<b>93,83</b>
2016	2 839	241	3 080	92,00
2015	2 532	284	2 816	90,00

Sumber: Dinas Kesehatan Kabupaten Seruyan

Source : Health Service of Seruyan Regency



**Tabel 4.2.8 Jumlah Penduduk Balita Yang Diimunisasi Oleh Dinas Kesehatan Menurut Jenis Imunisasi dan Kecamatan di Kabupaten Seruyan, 2017**

*Table 4.2.8 Number of Population Immunized by Health Service by Kind of Immunization and Subdistrict in Seruyan Regency, 2017*

Jenis Imunisasi	Seruyan Hilir	Seruyan Hilir Timur	Danau Sembuluh	Seruyan Raya	Hanau
(1)	(2)	(3)	(4)	(5)	(6)
HB0 (0<7 hari)	396	194	240	216	291
BCG Bayi	452	218	304	340	474
DPT/HB (I)	420	249	333	342	487
DPT/HB (II)	373	248	384	342	469
DPT/HB (III)	341	258	352	311	486
Antipolio I	540	218	309	329	474
Antipolio II	421	249	333	336	487
Antipolio III	382	248	383	330	469
Antipolio IV	324	258	356	312	486
Hepatitis I	420	249	384	342	469
Hepatitis II	373	248	352	311	486
Hepatitis III	341	258	309	329	474
Campak	430	233	356	375	490

Lanjutan Tabel 4.2.8/ *Continued Table 4.2.8*

Jenis Imunisasi	Danau Seluluk	Seruyan Tengah	Batu Ampar	Seruyan Hulu	Suling Tambun
(1)	(7)	(8)	(9)	(10)	(11)
HB0 (0<7 hari)	360	320	35	75	27
BCG Bayi	412	356	124	119	41
DPT/HB (I)	383	335	135	335	78
DPT/HB (II)	373	307	118	114	73
DPT/HB (III)	360	301	122	107	85
Antipolio I	410	368	139	123	65
Antipolio II	386	336	128	124	89
Antipolio III	372	303	116	110	69
Antipolio IV	362	299	123	113	73
Hepatitis I	383	335	118	335	78
Hepatitis II	373	307	122	114	73
Hepatitis III	360	368	139	107	85
Campak	436	412	166	120	134

Sumber: Dinas Kesehatan Kabupaten Seruyan

Source : Health Service of Seruyan Regency

**Tabel 4.2.9 Jumlah Pasangan Usia Subur (PUS) Menurut Kecamatan di Kabupaten Seruyan, 2012-2017**

*Table 4.2.9 Number of Elyible Couple by Subdistrict in Seruyan Regency, 2012-2017*

<b>Kecamatan Subdistrict</b>	<b>2013</b>	<b>2014</b>	<b>2015</b>	<b>2016</b>	<b>2017</b>
<b>(1)</b>	<b>(2)</b>	<b>(3)</b>	<b>(4)</b>	<b>(5)</b>	<b>(6)</b>
010. Seruyan Hilir	4 837	4 780	4 871	5 268	4 576
011. Seruyan Hilir Timur	1 816	1 857	2 694	1 868	2 534
020. Danau Sembuluh	1 768	2 059	3 332	2 126	3 018
021. Seruyan Raya	1 501	1 514	2 994	1 206	2 832
030. Hanau	2 548	2 633	3 474	3 015	4 034
031. Danau Seluluk	1 694	1 769	2 693	1 870	3 579
040. Seruyan Tengah	4 341	6 000	5 650	4 495	3 934
041. Batu Ampar	2 068		1 541	1 399	1 450
050. Seruyan Hulu	3 251	3 201	1 784	3 635	1 978
051. Suling Tambun	449	425	836	450	561
<b>Seruyan</b>	<b>24 273</b>	<b>24 238</b>	<b>29 869</b>	<b>25 332</b>	<b>28 496</b>

Sumber: Dinas Kesehatan Kabupaten Seruyan

*Source : Health Service of Seruyan Regency*

**Tabel 4.2.10 Jumlah Kunjungan Wanita Hamil, Nipas/Menyusui, Bayi, dan Anak Menurut Kecamatan di Kabupaten Seruyan, 2017**

*Table 4.2.10 Number of Visited of Pregnancy Woman, Nifas, Baby, and Child by Subdistrict in Seruyan Regency, 2017*

Kecamatan	Jumlah Kunjungan			
	Wanita Hamil	Nipas	Bayi (≤12 bulan)	Balita (≤59 bulan)
(1)	(2)	(3)	(4)	(5)
010. Seruyan Hilir	621	494	565	2 482
011. Seruyan Hilir Timur	364	211	223	1 536
020. Danau Sembuluh	514	318	364	1 644
021. Seruyan Raya	446	300	22	1 536
030. Hanau	573	403	463	2 172
031. Danau Seluluk	456	418	395	1 862
040. Seruyan Tengah	599	374	32	2 141
041. Batu Ampar	197	132	14	776
050. Seruyan Hulu	127	43	-	1 070
051. Suling Tambun	33	17	-	144
<b>Seruyan 2017</b>	<b>3 930</b>	<b>2 710</b>	<b>2 078</b>	<b>15 363</b>
2016	3 647	2 814	4 461	4 877
2015	3 243	2 357	...	...

Sumber: Dinas Kesehatan Kabupaten Seruyan

Source : Health Service of Seruyan Regency

**Tabel 4.2.11 Jumlah Persalinan Melalui K.I.A.\* Menurut Kecamatan di Kabupaten Seruyan, 2017**

*Table 4.2.11 Number of Birth by KIA by Subdistrict in Seruyan Regency, 2017*

Kecamatan <i>Subdistrict</i>	Persalinan Hidup		Persalinan Mati		
	Ibu	Anak	Kematian Maternal (Ibu)	Lahir Mati	Kematian Neonatal
	<i>Mother</i>	<i>Children</i>	<i>Maternal Mortality</i>	<i>Birth</i>	<i>Neonatal Mortality</i>
(1)	(2)	(3)	(4)	(5)	(6)
010. Seruyan Hilir	495	487	1	3	4
011. Seruyan Hilir Timur	211	208	-	2	-
020. Danau Sembuluh	329	321	-	1	6
021. Seruyan Raya	308	308	-	-	1
030. Hanau	415	406	-	10	1
031. Danau Seluluk	408	415	1	-	-
040. Seruyan Tengah	567	547	2	3	4
041. Batu Ampar	145	144	1	1	-
050. Seruyan Hulu	95	89	-	4	-
051. Suling Tambun	43	33	-	2	-
<b>Seruyan 2017</b>	<b>3 016</b>	<b>2 958</b>	<b>5</b>	<b>26</b>	<b>16</b>
2016	2 945	2 945	7	...	24

Sumber: Dinas Kesehatan Kabupaten Seruyan

Source : Health Service of Seruyan Regency

Keterangan: \*KIA (Klinik Ibu Anak) yang berada di fasilitas kesehatan seperti puskesmas, pustu, dan lain-lain.

**Tabel 4.2.12 Jumlah Penderita dan Kematian Penyakit Menular dan Kusta Yang Diamati Menurut Kecamatan di Kabupaten Seruyan, 2012-2017**

*Table 4.2.12 Number of Patient of Infectious Disease and Leprosy by Subdistrict in Seruyan Regency, 2012-2017*

Kecamatan	Penderita			Kematian		
	Penyakit Menular*)	Kusta	Jumlah	Penyakit Menular	Kusta	Jumlah
(1)	(2)	(3)	(4)	(5)	(6)	(7)
010. Seruyan Hilir	25	1	26	-	-	-
011. Seruyan Hilir Timur	4	2	6	-	-	-
020. Danau Sembuluh	3	-	3	-	-	-
021. Seruyan Raya	11	-	11	-	-	-
030. Hanau	3	-	3	-	-	-
031. Danau Seluluk	-	-	-	-	-	-
040. Seruyan Tengah	2	-	2	-	-	-
041. Batu Ampar	3	-	3	-	-	-
050. Seruyan Hulu	-	-	-	-	-	-
051. Suling Tambun	-	-	-	-	-	-
<b>Seruyan 2017</b>	<b>51</b>	<b>3</b>	<b>54</b>	-	-	-
2016	122	6	-	-	-	-
2015	-	1	-	-	-	-
2014	3	2	4	-	-	-

Sumber: Dinas Kesehatan Kabupaten Seruyan

Source : Health Service of Seruyan Regency

\*) Demam Berdarah (DBD)

**Tabel 4.2.13 Jumlah Kasus 10 Penyakit Terbanyak di Kabupaten Seruyan, 2017**

*Table 4.2.13 Number of Cases 10 Diseases Most in Seruyan Regency, 2017*

<b>Jenis Penyakit</b>	<b>Banyaknya Kasus</b>
<i>Kind of Disease</i>	<i>Number</i>
<b>(1)</b>	<b>(2)</b>
1. Infeksi akut pada saluran nafas bagian atas	19 547
2. Penyakit pada sistem otot dan jaringan pengikat (penyakit tulang belulang radang sendi)	5 917
3. Gastritis	4 929
4. Penyakit tekanan darah tinggi/ Hipertensi	3 819
5. Febris/ Demam	3 817
6. Diare dan Gastroenteritis	3 086
7. Penyakit kulit alergi	2 419
8. Kecelakaan dan ruda paksa	2 049
9. Mialgia	1 457
10. Penyakit lain pada saluran nafas bagian atas	1 021

Sumber: Dinas Kesehatan Kabupaten Seruyan

*Source : Health Service of Seruyan Regency*

**Tabel 4.2.14 Jumlah Bayi Lahir, Bayi Berat Badan Lahir Rendah (BBLR), BBLR Dirujuk, dan Bergizi Buruk Menurut Kecamatan di Kabupaten Seruyan, 2014-2017**

*Table 4.2.14 Number of Baby Born, Baby with Low Weight and malnutrition in Seruyan Regency, 2014-2017*

Kecamatan	Bayi Lahir	BBLR		Gizi Buruk
		Jumlah	Dirujuk / Ditangani	
(1)	(2)	(3)	(4)	(5)
010. Seruyan Hilir	487	-	-	1
011. Seruyan Hilir Timur	208	-	-	-
020. Danau Sembuluh	321	-	-	-
021. Seruyan Raya	308	1	1	-
030. Hanau	406	-	-	-
031. Danau Seluluk	415	-	-	-
040. Seruyan Tengah	547	-	-	2
041. Batu Ampar	144	1	1	-
050. Seruyan Hulu	89	-	-	-
051. Suling Tambun	33	-	-	-
<b>Seruyan 2017</b>	<b>2 958</b>	<b>2</b>	<b>2</b>	<b>3</b>
2016	2 966	37	37	4
2015	2 656	43	43	4

Sumber: Dinas Kesehatan Kabupaten Seruyan

Source : Health Service of Seruyan Regency



**Tabel 4.2.15 Jumlah Kasus HIV/AIDS, IMS, Diare, TB, dan Malaria Menurut Kecamatan di Kabupaten Seruyan, 2013-2017**

*Table 4.2.15 Number of Cases HIV/AIDS, IMS, Diarrhea, TB and Malaria by Subdistrict in Seruyan Regency, 2013-2017*

<b>Kecamatan</b>	<b>HIV/AIDS</b>	<b>IMS</b>	<b>Diare</b>	<b>TB</b>	<b>Malaria</b>
<b>(1)</b>	<b>(2)</b>	<b>(3)</b>	<b>(4)</b>	<b>(5)</b>	<b>(6)</b>
010. Seruyan Hilir	-	-	332	28	-
011. Seruyan Hilir Timur	-	-	240	4	-
020. Danau Sembuluh	-	-	245	18	-
021. Seruyan Raya	-	-	1 338	8	-
030. Hanau	-	-	228	73	-
031. Danau Seluluk	-	-	179	10	-
040. Seruyan Tengah	-	-	448	19	-
041. Batu Ampar	-	-	180	5	-
050. Seruyan Hulu	-	-	153	11	-
051. Suling Tambun	-	-	107	4	-
<b>Seruyan 2017</b>	-	-	<b>3 450</b>	<b>180</b>	-
2016	-	-	3 660	101	-
2015	-	-	-	-	-
2014	-	-	-	-	-

Sumber: Dinas Kesehatan Kabupaten Seruyan

*Source : Health Service of Seruyan Regency*

**Tabel 4.2.16 Banyaknya Klinik KB (KKB) dan Pos Pelayanan KB Desa (PPKBD) Menurut Kecamatan di Kabupaten Seruyan, 2012-2017**

*Table 4.2.16 Number of Family Planning Clinic and Family Planning Postal Service by Subdistrict in Seruyan Regency, 2012-2017*

Kecamatan <i>Subdistrict</i>	KKB	PPKBD
(1)	(2)	(3)
010. Seruyan Hilir	7	10
011. Seruyan Hilir Timur	7	6
020. Danau Sembuluh	4	4
021. Seruyan Raya	7	5
030. Hanau	8	7
031. Danau Seluluk	5	6
040. Seruyan Tengah	8	20
041. Batu Ampar	3	4
050. Seruyan Hulu	7	20
051. Suling Tambun	5	9
<b>Seruyan 2017</b>	<b>61</b>	<b>91</b>
2016	61	91
2015	57	85
2014	52	102
2013	40	102

Sumber: Badan Pemberdayaan Perempuan, Perlindungan Anak, Pengendalian Penduduk, dan Keluarga Berencana (BP3AP2KB) Kabupaten Seruyan

*Source: Women Resources, Children Protection, Population Control, and Family Planning Office of Seruyan Regency*

**Tabel 4.2.17 Banyaknya Klinik KB, Akseptor Aktif, dan Baru Menurut Kecamatan di Kabupaten Seruyan, 2012-2017**

*Table 4.2.17 Number of Family Planning Clinic, Active Acceptor, and New Acceptor by Subdistrict in Seruyan Regency, 2012-2017*

<b>Kecamatan</b>	<b>Klinik</b>	<b>Akseptor Aktif</b>	<b>Akseptor Baru</b>
<i>Subdistrict</i>	<i>Family Planning Clinic</i>	<i>Active Acceptor</i>	<i>New Acceptor</i>
<b>(1)</b>	<b>(2)</b>	<b>(3)</b>	<b>(4)</b>
010. Seruyan Hilir	7	4 103	8 107
011. Seruyan Hilir Timur	7	1 634	11
020. Danau Sembuluh	4	1 377	143
021. Seruyan Raya	7	900	96
030. Hanau	8	1 943	156
031. Danau Seluluk	5	1 203	-
040. Seruyan Tengah	8	841	468
041. Batu Ampar	3	1 037	3 105
050. Seruyan Hulu	7	1 195	85
051. Suling Tambun	5	348	-
<b>Seruyan 2017</b>	<b>61</b>	<b>14 581</b>	<b>12 171</b>
2016	61	18 128	1 933
2015	52	18 183	2 992
2014	52	18 183	2 992
2013	40	17 822	5 170

Sumber: Badan Pemberdayaan Perempuan, Perlindungan Anak, Pengendalian Penduduk, dan Keluarga Berencana (BP3AP2KB) Kabupaten Seruyan

*Source: Women Resources, Children Protection, Population Control, and Family Planning Agency of Seruyan Regency*

**Tabel 4.2.18 Banyaknya Akseptor KB Aktif Menurut Kecamatan dan Jenis Kontrasepsi di Kabupaten Seruyan, 2012-2017**

*Table 4.2.18 Number of Active Family Planning Acceptors by Subdistrict and Kind of Contraception Currently Used in Seruyan Regency, 2012-2017*

Kecamatan <i>Subdistrict</i>	Pemakaian Alat Kontrasepsi <i>Contraception Used</i>							Jumlah <i>Total</i>
	IUD	MOP	MOW	Im- plant <i>Im- plant</i>	Suntik <i>Injecti- on</i>	P i l <i>Pill</i>	Kondom / Ovag <i>Condom / Ovag</i>	
(1)	(2)	(3)	(4)	(5)	(6)	(7)	(8)	(9)
010. Seruyan Hilir	71	13	49	345	2 170	1 276	179	4 103
011. Seruyan Hilir Timur	17	-	-	118	765	695	39	1 634
020. Danau Sembuluh	-	6	15	70	864	264	15	1 234
021. Seruyan Raya	19	-	7	40	705	56	10	837
030. Hanau	58	-	11	170	1 315	371	18	1 943
031. Danau Seluluk	10	-	2	283	549	306	53	1 203
040. Seruyan Tengah	2	-	-	36	461	219	123	841
041. Batu Ampar	11	8	16	331	423	148	100	1 037
050. Seruyan Hulu	2	-	2	22	826	336	7	1 195
051. Suling Tambun	12	-	-	-	253	83	-	348
<b>Seruyan 2017</b>	<b>202</b>	<b>27</b>	<b>102</b>	<b>1 415</b>	<b>8 331</b>	<b>3 754</b>	<b>544</b>	<b>14 375</b>
2016	1 079	16	85	2 994	7 760	4 431	693	17 058
2015	1 079	18	51	3 020	8 234	5 421	828	18 651
2014	1 080	19	51	2 551	8 235	5 423	824	18 183
2013	1 076	19	50	2 869	8 088	4 912	808	17 822

Sumber: Badan Pemberdayaan Perempuan, Perlindungan Anak, Pengendalian Penduduk, dan Keluarga Berencana (BP3AP2KB) Kabupaten Seruyan

*Source: Women Resources, Children Protection, Population Control, and Family Planning Office of Seruyan Regency*

**Tabel 4.2.19 Banyaknya Akseptor KB Baru Menurut Kecamatan dan Jenis Kontrasepsi di Kabupaten Seruyan, 2012-2017**

*Table 4.2.19 Number of New Family Planning Acceptors by Subdistrict and Kind of Contraception Currently Used in Seruyan Regency, 2012-2017*

Kecamatan <i>Subdistrict</i>	Pemakaian Alat Kontrasepsi <i>Contraception Used</i>							Jumlah <i>Total</i>
	IUD	MOP	MOW	Im-plant <i>Im-plant</i>	Suntik <i>Injection</i>	P i l <i>Pill</i>	Kondom / Ovag <i>Condom / Ovag</i>	
(1)	(2)	(3)	(4)	(5)	(6)	(7)	(8)	(9)
010. Seruyan Hilir	15	-	17	9	297	175	3	516
011. Seruyan Hilir Timur	1	-	-	18	266	218	33	536
020. Danau Sembuluh	-	5	-	33	508	119	7	672
021. Seruyan Raya	3	-	-	138	670	231	10	1 052
030. Hanau	13	-	-	31	316	98	-	458
031. Danau Seluluk	2	-	-	15	168	65	1	251
040. Seruyan Tengah	-	-	-	71	562	177	6	816
041. Batu Ampar	-	-	-	20	213	32	-	265
050. Seruyan Hulu	-	-	-	4	150	62	-	216
051. Suling Tambun	-	-	-	-	134	43	-	177
<b>Seruyan 2017</b>	<b>34</b>	<b>5</b>	<b>17</b>	<b>339</b>	<b>3 284</b>	<b>1 220</b>	<b>60</b>	<b>4 959</b>
2016	18	-	10	110	1 001	735	59	1 933
2015	12	4	1	145	1 540	988	68	2 758
2014	22	-	2	161	1 675	952	180	2 992
2013	46	2	1	448	2 232	2 050	390	5 169

Sumber: Badan Pemberdayaan Perempuan, Perlindungan Anak, Pengendalian Penduduk, dan Keluarga Berencana (BP3AP2KB) Kabupaten Seruyan

*Source: Women Resources, Children Protection, Population Control, and Family Planning Office of Seruyan Regency*

**Tabel 4.2.20 Target dan Realisasi Mix Kontrasepsi Peserta KB Aktif (CU) di Kabupaten Seruyan, 2012-2017**

*Table 4.2.20 Target and Realization of Mix Contraceptive of Active Acceptors Family Planning in Seruyan Regenc, 2012-2017*

<b>Metode</b>	<b>Target</b>	<b>Realisasi</b>	<b>Persentase (%)</b>
<i>Method</i>	<i>Target</i>	<i>Realization</i>	<i>Percentage (%)</i>
<b>(1)</b>	<b>(2)</b>	<b>(3)</b>	<b>(4)</b>
1. I U D / IUD	316	216	68,35
2. Pil/ Pill	5 748	4 134	71,92
3. Suntikan / Injection	8 563	7 949	92,83
4. Kondom / Condom	411	522	127,01
5. MOP/ Vasectomy	11	27	245,45
6. Susuk/ Implant	1 270	1 363	107,32
7. MOW	46	109	236,96
<b>Jumlah / Total 2017</b>	<b>16 365</b>	<b>14 320</b>	<b>87,50</b>
2016	<b>17 573</b>	<b>18 127</b>	<b>103,15</b>
2015	16 470	18 651	113,24
2014	16 374	18 183	111,05
2014	-	17 822	-

Sumber: Badan Pemberdayaan Perempuan, Perlindungan Anak, Pengendalian Penduduk, dan Keluarga Berencana (BP3AP2KB) Kabupaten Seruyan

*Source: Women Resources, Children Protection, Population Control, and Family Planning Office of Seruyan Regency*

**Tabel 4.2.21 Target Dan Realisasi Mix Kontrasepsi Peserta KB Baru Di Kabupaten Seruyan, 2012-2017**

*Table 4.2.21 Target and Realization of Mix Contraception of New Acceptor Family Planning in Seruyan Regency, 2012-2017*

<b>Metode</b>	<b>Target</b>	<b>Realisasi</b>	<b>Persentase (%)</b>
<i>Method</i>	<i>Target</i>	<i>Realization</i>	<i>Percentage (%)</i>
<b>(1)</b>	<b>(2)</b>	<b>(3)</b>	<b>(4)</b>
1. I U D / IUD	73	47	64,38
2. Pil/ Pill	2 171	679	31,28
3. Suntikan / Injection	2 569	2 646	103,00
4. Kondom / Condom	105	60	57,14
5. MOP/ Vasectomy	3	5	166,67
6. Susuk/ Implant	555	269	48,47
7. MOW	23	19	82,61
<b>Jumlah / Total 2017</b>	<b>5 499</b>	<b>3 725</b>	<b>67,74</b>
2016	4 039	1 933	47,86
2015	4 228	2 758	64,86
2014	4 252	2 990	70,37
2013	4 689	5 170	110,26

Sumber: Badan Pemberdayaan Perempuan, Perlindungan Anak, Pengendalian Penduduk, dan Keluarga Berencana (BP3AP2KB) Kabupaten Seruyan

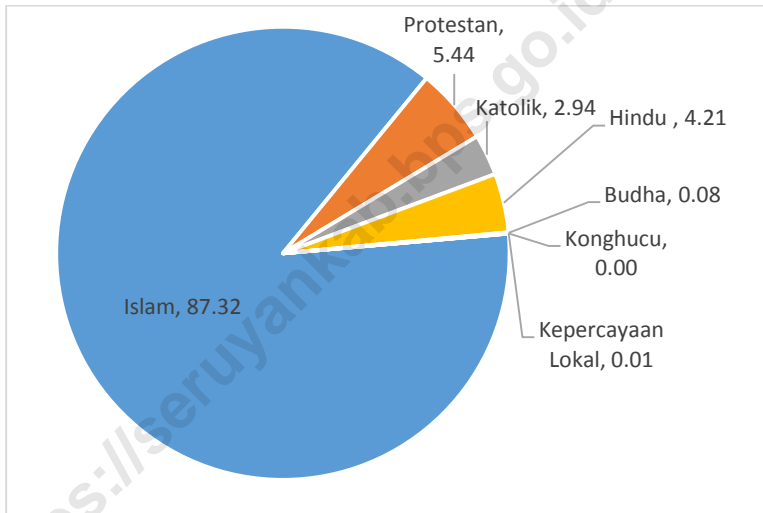
*Source: Women Resources, Children Protection, Population Control, and Family Planning Office of Seruyan Regency*

### 4.3 Agama

### 4.3 Religion

#### Gambar 4.3.1 Persentase Penduduk menurut Agama di Kabupaten Seruyan, 2017

Picture 4.3.1 Percentage of Population by Religion in Seruyan Regency, 2017



Sumber: Kantor Kementerian Agama Kabupaten Seruyan

Source: Ministry of Religion Office of Seruyan Regency



**Tabel 4.3.1 Jumlah Penduduk Menurut Kecamatan dan Agama yang Dianut di Kabupaten Seruyan, 2017\***

*Table 4.3.1 Population by Subdistrict and Religion in Seruyan Regency, 2017*

Kecamatan Subdistrict	Islam Islam	Protes- tan Christian	Katolik Catholic	Hindu Hindu	Budha Buddha	Kong- hucu Kong- hucu	Keper- cayaan Local beliefs
(1)	(2)	(3)	(4)	(5)	(6)	(7)	(8)
010. Seruyan Hilir	40 928	854	393	36	45	8	2
011. Seruyan Hilir Timur	9 690	34	4	-	9	-	-
020. Danau Sembuluh	15 378	191	128	7	4	-	4
021. Seruyan Raya	15 222	1 168	626	731	28	-	2
030. Hanau	22 430	424	281	16	18	-	4
031. Danau Seluluk	16 693	509	374	38	6	-	4
040. Seruyan Tengah	20 937	3 163	1 606	2 238	13	-	5
041. Batu Ampar	7 443	439	364	887	5	-	2
050. Seruyan Hulu	5 538	2 404	1 307	1 701	9	-	1
051. Suling Tambun	788	475	139	1 818	-	-	-
<b>Seruyan 2017</b>	<b>155 047</b>	<b>9 661</b>	<b>5 222</b>	<b>7 472</b>	<b>137</b>	<b>8</b>	<b>24</b>

Keterangan: \*Pengumpulan data melalui registrasi penduduk

Note : \*Data collection is through civil registration

Sumber: Kantor Kementerian Agama Kabupaten Seruyan

Source: Ministry of Religion Office of Seruyan Regency



**Tabel 4.3.2 Banyaknya Tempat Ibadah Menurut Kecamatan di Kabupaten Seruyan, 2012-2017**

*Table 4.3.2 Number of Religious Workshop Facility by Subdistrict in Seruyan Regency, 2012-2017*

Kecamatan <i>Subdistrict</i>	Islam		Gereja	Kuil/ SGI/ Pura/ Vihara	Balai
	Masjid	Langgar/ mushola			
	<i>Mosque</i>		<i>Church</i>		
(1)	(2)	(3)	(4)	(5)	(6)
010. Seruyan Hilir	23	25	2	-	-
011. Seruyan Hilir Timur	14	26	-	-	-
020. Danau Sembuluh	9	14	3	-	1
021. Seruyan Raya	10	5	-	-	-
030. Hanau	21	24	1	-	-
031. Danau Seluluk	14	4	-	-	-
040. Seruyan Tengah	17	24	2	-	-
041. Batu Ampar	5	5	-	-	-
050. Seruyan Hulu	3	4	20	-	3
051. Suling Tambun	1	1	-	-	-
<b>Seruyan 2017</b>	<b>117</b>	<b>132</b>	<b>28</b>	<b>-</b>	<b>4</b>
2016	103	108	28	-	4
2015	103	101	28	-	4
2014	103	101	28	-	4
2013	95	104	12	-	2

Sumber: Kantor Kementerian Agama Kabupaten Seruyan

*Source: Ministry of Religion Office of Seruyan Regency*

**Tabel 4.3.3 Jumlah Jemaah Haji Menurut Kecamatan dan Jenis Kelamin di Kabupaten Seruyan, 2012-2017**

*Table 4.3.3 Number of Haji Pilgrims by Subdistrict and Sex in Seruyan Regency, 2012-2017*

<b>Kecamatan</b> <i>Subdistrict</i>	<b>Laki-laki</b> <i>Male</i>	<b>Perempuan</b> <i>Female</i>
<b>(1)</b>	<b>(2)</b>	<b>(3)</b>
010. Seruyan Hilir	8	13
011. Seruyan Hilir Timur	2	1
020. Danau Sembuluh	-	-
021. Seruyan Raya	-	-
030. Hanau	2	2
031. Danau Seluluk	-	-
040. Seruyan Tengah	-	-
041. Batu Ampar	-	-
050. Seruyan Hulu	-	-
051. Suling Tambun	-	-
<b>Seruyan 2017</b>	<b>12</b>	<b>16</b>
2016	10	16
2015	13	14
2014	12	15
2013	16	17

Sumber: Kantor Kementerian Agama Kabupaten Seruyan

*Source: Ministry of Religion Office of Seruyan Regency*



## 4.4 Kriminalitas

## 4.4 Crime

**Tabel 4.4.1 Jumlah Tindak Pidana Menurut Kepolisian Sektor di Kabupaten Seruyan, 2017**

*Table 4.4.1 Number of Reported Criminal Cases by Subdistrict Police Office in Seruyan Regency, 2017*

<b>Kepolisian Sektor</b> <i>Subdistrict Police Office</i>	<b>2016</b>	<b>2017</b>
<b>(1)</b>	<b>(2)</b>	<b>(3)</b>
010. Seruyan Hilir	21	4
011. Seruyan Hilir Timur	-	8
020. Danau Sembuluh	33	8
021. Seruyan Raya	-	13
030. Hanau	25	12
031. Danau Seluluk	-	1
040. Seruyan Tengah	14	1
041. Batu Ampar	-	1
050. Seruyan Hulu	4	1
051. Suling Tambun	-	1
<b>Jumlah / Total</b>	<b>97</b>	<b>37</b>

Sumber: Kepolisian Resor Seruyan

*Source: Regent Headquarter Police of Seruyan Regency*

**Tabel 4.4.2 Persentase Penyelesaian Tindak Pidana Menurut  
Kepolisian Sektor di Kabupaten Seruyan, 2017**

*Table 4.4.2 Percentage of Crime Clearance Rate by Subdistrict Police  
Office in Seruyan Regency, 2017*

<b>Kepolisian Sektor</b> <i>Subdistrict Police Office</i>	<b>2016</b>	<b>2017</b>
<b>(1)</b>	<b>(2)</b>	<b>(3)</b>
010. Seruyan Hilir	12	100
011. Seruyan Hilir Timur		100
020. Danau Sembuluh	28	100
021. Seruyan Raya		100
030. Hanau	16	53,85
031. Danau Seluluk		
040. Seruyan Tengah	7	75
041. Batu Ampar		
050. Seruyan Hulu	4	200
051. Suling Tambun		
<b>Jumlah / Total</b>	<b>67</b>	

Sumber: Kepolisian Resor Seruyan

*Source: Regent Headquarter Police of Seruyan Regency*

## 4.5. Kemiskinan

## 4.5. Poverty

**Tabel 4.5.1 Jumlah Keluarga Menurut Kecamatan dan Klasifikasi Keluarga di Kabupaten Seruyan, 2017**

*Table 4.5.1 Number of Household by Subdistrict and Household Classification in Seruyan Regency, 2017*

Kecamatan Subdistrict	Pra Sejahtera Pre- prosperous Family	Keluarga Sejahtera Prosperous Family				Jumlah Total
		I	II	III	III+	
(1)	(2)	(3)	(4)	(5)	(6)	(7)
010. Seruyan Hilir	299	1 979	2 996	3	1	5 278
011. Seruyan Hilir Timur	107	637	1 059	1	-	1 804
020. Danau Sembuluh	37	673	912	2	-	1 624
021. Seruyan Raya	307	1 260	793	1	-	2 361
030. Hanau	78	716	955	3	1	1 753
031. Danau Seluluk	107	657	946	1	-	1 711
040. Seruyan Tengah	120	419	737	2	-	1 278
041. Batu Ampar	68	449	701	1	-	1 219
050. Seruyan Hulu	50	306	454	1	1	812
051. Suling Tambun	25	154	75	1	-	255
<b>Seruyan</b>	<b>1 198</b>	<b>7 250</b>	<b>9 628</b>	<b>16</b>	<b>3</b>	<b>18 095</b>

Sumber: Badan Pemberdayaan Perempuan, Perlindungan Anak, Pengendalian Penduduk, dan Keluarga Berencana (BP3AP2KB) Kabupaten Seruyan

Source: Women Resources, Children Protection, Population Control, and Family Planning Office of Seruyan Regency

**Tabel 4.5.2 Garis Kemiskinan dan Jumlah Penduduk Miskin Di Kabupaten Seruyan, 2010 – 2017**

*Table 4.5.2 Poverty Line, Percentage and number of Population below Poverty Line in Seruyan Regency (Rupiahs/Capita/Months), 2010-2017*

Tahun <i>Year</i>	Garis Kemiskinan (Rupiah/ Kapita/ Bulan)	Penduduk Miskin	
		Jumlah (000 Jiwa)	Persentase
(1)	(2)	(3)	(4)
2010	225 683	11,5	8,84
2011	254 340	14	10,58
2012	268 400	12,7	8,82
2013	292 912	12,3	7,91
2014	321 392	14,2	8,77
2015	357 090	14,92	8,50
2016	387 592	14,57	8,08
<b>2017</b>	<b>415 798</b>	<b>14,04</b>	<b>7,46</b>

Sumber: Badan Pusat Statistik Provinsi Kalimantan Tengah

Source: BPS – Statistics of Kalimantan Tengah Province

**Tabel 4.5.3 Indeks Pembangunan Manusia di Kabupaten Seruyan, 2010-2017**

*Table 4.5.3 Human Development Index in Seruyan Regency, 2010-2017*

<b>Tahun</b> <i>Year</i>	<b>Indeks Pembangunan Manusia</b> <i>Human Development Index</i>
<b>(1)</b>	<b>(2)</b>
2011	62,16
2012	62,39
2013	62,81
2014	63,49
2015	64,77
2016	65,40
<b>2017</b>	66,14

Sumber: Badan Pusat Statistik Provinsi Kalimantan Tengah

Source: BPS – Statistics of Kalimantan Tengah Province



## 4.6 Pemuda dan Olah Raga *4.6 Youth and Sport*

**Tabel 4.6.1 Jumlah Prasarana / Fasilitas Olah Raga di Kabupaten Seruyan, 2017**

*Table 4.6.1 Number of Sport Facility in Seruyan Regency, 2017*

Fasilitas <i>Facility</i>	Banyaknya <i>Quantity</i>	
	Memenuhi standar	Belum memenuhi standar
(1)	(2)	(3)
1. Gedung Olah Raga/Sanggar Senam	-	-
2. Lapangan Sepak Bola	-	10
3. Lapangan Futsal	-	3
4. Lapangan Basket	-	10
5. Lapangan Tennis	6	2
6. Lapangan Bulu Tangkis	2	14
7. Lapangan Panahan	-	1
8. Lapangan Soft Ball	-	-
9. Lapangan Golf	-	-
10. Kolam Renang/ Dayung	-	1
11. SKB/BPKB	-	-
12. Lapangan Bola Voli	-	20
13. Lapangan Sepak Takraw	-	5
14. Sirkuit Motor	1	-
15. Tempat Fitness	-	3

Sumber: Dinas Kepemudaan, Olahraga, Pariwisata, dan Kebudayaan Kabupaten Seruyan

*Source: Youth, Sport, Tourism, and Culture Government Service of Seruyan Regency*

**Tabel 4.6.2 Jumlah Organisasi Pemuda Menurut Jenis Organisasi di Kabupaten Seruyan, 2017**

*Table 4.6.2 Number of Youth Organization by Kind in Seruyan Regency, 2017*

<b>Jenis Organisasi</b>		<b>Banyaknya</b>
<i>Kind of Organization</i>		<i>Quantity</i>
<b>(1)</b>		<b>(2)</b>
1.	KNPI	3
2.	AMPI	-
3.	PPI	-
4.	IPNU	-
5.	Pemuda Anshor	-
6.	Pemuda Katholik	5
7.	Pramuka	56
8.	Palang Merah Remaja	10
9.	Karang Taruna/ Depsos	60
10.	HMI	1
11.	GMKI	-
12.	HIPMI	-
13.	IPPNU	-
14.	PMII	10
15.	Pemuda Pancasila	-
16.	Pemuda Muslimin Indonesia	20
17.	Pemuda Demokrat	-
18.	Pemuda Panca Marga	-
19.	Pemuda Muhammadiyah	8
20.	FKPPI	-
<b>Jumlah / Total 2017</b>		<b>173</b>
2016		462
2015		85
2014		88

Sumber: Dinas Kepemudaan, Olahraga, Pariwisata, dan Kebudayaan Kabupaten Seruyan

*Source: Youth, Sport, Tourism, and Culture Government Service of Seruyan Regency*

**Tabel 4.6.3 Banyaknya Anggota Pramuka Menurut Tingkat Keanggotaan dan Kecamatan di Kabupaten Seruyan, 2017**

*Table 4.6.3 Number of Scoutboy Member by Level and Subdistrict in Seruyan Regency, 2017*

Kecamatan Subdistrict	Pandega Highest Rank Scouts	Penegak Third Level Scouts	Penggalang 2nd Level Scouts	Siaga First Level Scouts	Jumlah Total
(1)	(2)	(3)	(4)	(5)	(6)
010. Seruyan Hilir	-	240	460	640	1 340
011. Seruyan Hilir Timur	-	156	330	380	866
020. Danau Sembuluh	-	170	300	205	675
021. Seruyan Raya	-	230	320	400	950
030. Hanau	-	270	380	530	1 180
031. Danau Seluluk	-	90	185	270	545
040. Seruyan Tengah	-	130	230	340	700
041. Batu Ampar	-	95	100	230	425
050. Seruyan Hulu	-	100	150	230	480
051. Suling Tambun	-	-	40	100	140
<b>Seruyan 2017</b>	-	<b>1 481</b>	<b>2 495</b>	<b>3 325</b>	<b>7 301</b>

Sumber: Dinas Kepemudaan, Olahraga, Pariwisata, dan Kebudayaan Kabupaten Seruyan

Source: Youth, Sport, Tourism, and Culture Government Service of Seruyan Regency

**Tabel 4.6.4 Banyaknya Pimpinan Pramuka Menurut Kecamatan di Kabupaten Seruyan, 2017**

*Table 4.6.4 Number of Scout Leader by Subdistrict in Seruyan Regency, 2017*

Kecamatan <i>Subdistrict</i>	Gugus Depan	Sumber Dididk			Jumlah <i>Total</i>
		<i>Source of Education</i>			
		Majelis <i>Committe</i>	Andalan <i>Seeded</i>	Pembina <i>Founder</i>	
(1)	(2)	(3)	(4)	(5)	(6)
010. Seruyan Hilir	12	...	...	36	36.
011. Seruyan Hilir Timur	6	...	...	18	18
020. Danau Sembuluh	5	...	...	15	15
021. Seruyan Raya	7	...	...	21	21
030. Hanau	12	...	...	36	36
031. Danau Seluluk	4	...	...	12	12
040. Seruyan Tengah	5	...	...	15	15
041. Batu Ampar	3	...	...	6	6
050. Seruyan Hulu	3	...	...	6	6
051. Suling Tambun	2	...	...	3	3
<b>2017</b>	59	...	...	168	168
2016	...	...	...	...	...
2015	71	71	37	168	347
2014	63	63	12	69	207
2013	71	71	37	64	243

Sumber: Dinas Kepemudaan, Olahraga, Pariwisata, dan Kebudayaan Kabupaten Seruyan

*Source: Youth, Sport, Tourism, and Culture Government Service of Seruyan Regency*

## 4.7 Sosial Lainnya

## 4.7 Others

**Tabel 4.7.1 Banyaknya Penyandang Masalah Kesejahteraan Sosial Menurut Kecamatan dan Jenisnya di Kabupaten Seruyan, 2017**

*Table 4.7.1 Number of Social Affair by Subdistrict and Kind in Seruyan Regency, 2017*

Kecamatan <i>Subdistrict</i>	Anak Terlantar <i>Neglected Children</i>	Lanjut Usia/ Jompo <i>Decrepit</i>	Orang dengan Kecacatan <i>Person with disability</i>	Wanita Tuna Susila <i>Homeless women</i>
(1)	(2)	(3)	(4)	(5)
010. Seruyan Hilir	-	601	141	-
011. Seruyan Hilir Timur	-	480	40	-
020. Danau Sembuluh	-	201	99	-
021. Seruyan Raya	-	62	70	-
030. Hanau	-	190	258	-
031. Danau Seluluk	-	72	40	-
040. Seruyan Tengah	-	67	16	-
041. Batu Ampar	-	91	3	-
050. Seruyan Hulu	-	209	23	-
051. Suling Tambun	-	120	-	-
<b>Seruyan 2017</b>	-	<b>2 093</b>	<b>690</b>	-
2016	-	3 058	586	-
2015	-	2 874	641	-
2014	241	587	603	5

Sumber: Dinas Sosial Kabupaten Seruyan

Source: Social Services of Seruyan Regency



**Tabel 4.7.2 Jumlah Panti Asuhan dan Anak Asuh Menurut Kecamatan dan Status di Kabupaten Seruyan, 2017**

*Table 4.7.2 Number of Nursing Homes and Children Nursed by Subdistrict and Status in Seruyan Regency, 2017*

Kecamatan <i>Subdistrict</i>	Pemerintah		Swasta dan Subsidi	
	Banyaknya	Anak Asuh	Banyaknya	Anak Asuh
(1)	(2)	(3)	(4)	(5)
010. Seruyan Hilir	-	-	2	100
011. Seruyan Hilir Timur	-	-	2	41
020. Danau Sembuluh	-	-	-	-
021. Seruyan Raya	-	-	1	52
030. Hanau	-	-	1	153
031. Danau Seluluk	-	-	-	-
040. Seruyan Tengah	-	-	-	-
041. Batu Ampar	-	-	-	-
050. Seruyan Hulu	-	-	-	-
051. Suling Tambun	-	-	-	-
<b>Seruyan 2017</b>	-	-	<b>6</b>	<b>346</b>
2016	-	6	-	-
2015	-	-	6	223
2014	0	0	8	228

Sumber: Dinas Sosial Kabupaten Seruyan

Source: Social Services of Seruyan Regency

**Tabel 4.7.3 Banyaknya Bencana yang terjadi di Kabupaten Seruyan, 2017**

*Table 4.7.3 Number of Disaster in Seruyan Regency, 2017*

Bulan/ <i>Month</i>	Jenis Bencana/ <i>Kind Of Disaster</i>				
	Perahu Tenggelam  <i>Ship Wreck</i>	Kebakaran  <i>Fire</i>	Banjir  <i>Flood</i>	Tanah longsor  <i>Land Slide</i>	Angin Topan  <i>Cyclone</i>
(1)	(2)	(3)	(4)	(5)	(6)
Januari	1	-	-	-	-
Februari	-	-	1	-	-
Maret	-	2	1	-	-
April	-	-	-	-	-
Mei	-	-	-	-	-
Juni	-	-	-	-	-
Juli	1	-	-	-	-
Agustus	1	21	-	-	-
September	1	18	-	-	-
Oktober	-	7	-	-	-
November	-	2	-	-	-
Desember	-	-	-	-	-
<b>2017</b>	<b>4</b>	<b>50</b>	<b>2</b>	<b>-</b>	<b>-</b>
2016	-	163	2	-	-
2015	2	65	-	-	-

Lanjutan Tabel 4.7.3/ *Continued Table 4.7.3*

<b>Bulan</b>	<b>Jenis Bencana/ Kind of Disaster</b>		
	<b>Paceklik</b>	<b>Disambar Petir</b>	<b>Jumlah</b>
<b>Month</b>	<b>Food Shortages</b>	<b>Flash</b>	<b>Total</b>
<b>(1)</b>	<b>(7)</b>	<b>(8)</b>	<b>(9)</b>
Januari	-	-	1
Februari	-	-	1
Maret	-	-	3
April	-	-	-
Mei	-	-	-
Juni	-	-	-
Juli	-	-	1
Agustus	-	-	22
September	-	-	19
Oktober	-	-	7
November	-	-	2
Desember	-	-	-
<b>2017</b>	-	-	<b>56</b>
2016	-	-	165
2014	-	-	67

Sumber: Badan Penanggulangan Bencana Daerah Kabupaten Seruyan

Source: *Disaster Management Bureau of Seruyan Regency*



**Tabel 4.7.4 Banyaknya Peninggalan Sejarah dan Kepurbakalaan di Kabupaten Seruyan, 2017**

*Table 4.7.4 Number of History and Inheritance in Seruyan Regency, 2017*

<b>Uraian/ Description</b>	<b>Banyaknya Number</b>
<b>(1)</b>	<b>(2)</b>
1. Tugu/Monumen	1
2. Betang	3
3. Sandung	-
4. Sapundu	-
5. Makam	2
6. Alam/Pemukiman Purbakala	1
7. Mesjid / <i>Mosque</i>	-
8. Gereja / <i>Church</i>	-
9. Tiang Pantar	1
10. Pasah Patahu	-
11. Meriam	1
<b>Jumlah / Total 2017</b>	<b>9</b>
2016	28
2015	28

Sumber: Dinas Kepemudaan, Olahraga, Pariwisata, dan Kebudayaan Kabupaten Seruyan

*Source: Man Power and Transmigrate Regional Office of Seruyan Regency*

5

## PERTANIAN AGRICULTURE



### KETIMUN / CUCUMBER

adalah produksi sayur terbesar  
*is the biggest vegetable production*

**52,6 TON**



### PISANG / BANANA

adalah produksi buah terbesar  
*is the biggest fruit production*

**20.896,3 TON**



Hasil Produksi Perikanan Umum (darat) adalah /  
*General fisheries production are*

**10.698,34 TON**



Hasil Produksi Perikanan Laut adalah /  
*Seas fisheries production are*

**6.399,81 TON**





**PENJELASAN TEKNIS**

1. **Pengumpulan data Statistik Pertanian (SP)** diselenggarakan oleh Badan Pusat Statistik bekerja sama dengan Dinas Pertanian dan Peternakan.
2. **Data pokok tanaman pangan** yang dikumpulkan adalah luas panen dan produktivitas (hasil per hektar). Produksi tanaman pangan merupakan hasil perkalian antara luas panen dengan produktivitas. Jenis data tanaman pangan yang dikumpulkan mencakup padi dan palawija (jagung, kedelai, kacang tanah, ubi kayu, Dan ubi jalar). Pengumpulan data luas panen dilakukan setiap bulan oleh Mantri Pertanian/ Kepala Cabang Dinas Kecamatan (KCD) dan dilaporkan dengan menggunakan formulir Statistik Pertanian (SP). Pengumpulan data dilakukan dengan pendekatan area kecamatan di seluruh wilayah Indonesia. Pengumpulan data luas panen ditingkat kecamatan tersebut didasarkan pada hasil pengumpulan data dari seluruh desa/ di Kecamatan bersangkutan. Pengumpulan Data produktivitas tanaman pangan dilakukan melalui Survei Ubinan dengan pendekatan rumah tangga menggunakan formulir UB-S. Periode pengumpulan data dilakukan setiap *subround* (empat bulanan) dengan petugas lapangan adalah Mantri Statistik (Koordinator Statistik

**TECHNICAL NOTES**

1. **The Agricultural Statistics Data Collection (SP)** was organized by the BPS Statistics Indonesia in collaboration with Agriculture and An Agency
2. **The basic data of food crops collected** are harvested area and productivity (yield per hectare). Food Crops Production is the result of multiplication between the harvested areas with productivity. Types of food crops data collected include rice and secondary crops (maize, soybeans, peanuts, cassava, and sweet potato). Harvested area data collection is conducted every month by the Agriculture Field Officer/ Head of Branch Office Sub District (KCD) and reported using the form Agricultural Statistics (SP). Data collection is done with the approach of Subdistrict area throughout the Indonesia. Harvested area data collection at Subdistrict level is based on the results of data collection from all the villages/ urban villages in the Subdistricts. Food crops productivity data collection is conducted through Crop Cutting Survey with the approach of household using the form UB-S. Period of data collection is done in every sub-round (four monthly) by Sub-Subdistrict Statistical Coordinator (KSK) and KCD. Productivity data collection

Kecamatan/KSK) dan KCD. Pengumpulan data Produktivitas dilakukan melalui pengukuran langsung pada plot ubinan , berukuran 2½ m x2½ m. Pengumpulan data produktivitas dilakukan pada waktu panen petani

*conducted through direct measurements on crop cutting plots measuring 2,5 m X 2,5 m. The productivity data collection is conducted at the time of harvesting.*

3. **Survei Pertanian Hortikultura (SPH)** diselenggarakan oleh Badan Pusat Statistik bekerja sama dengan Direktorat Jendral Hortikultura, Kementerian Pertanian.
  4. **Metode yang digunakan** dalam survei ini adalah metode pencacahan lengkap terhadap seluruh kecamatan di Indonesia dan dilaporkan secara rutin bulanan untuk SPH-SBS dan triwulanan untuk SPH-BST, SPH-TBF,SPH-TH oleh mantri tani/ KCD.
  5. **Data populasi ternak** bersumber dari hasil Survei Peternakan Nasional, sedangkan data jumlah pemotongan ternak merupakan hasil Survei Laporan Pemotongan Ternak. Pengumpulan Data pemotongan ternak dilakukan secara lengkap diseluruh Indonesia dari RPH (Rumah Potong Hewan) dan Keurmaster setiap triwulan.
3. **The Agricultural Survey for Horticulture (SPH )** is carried out by the BPS-Statistics Indonesia in cooperation with the Directorate General of Horticulture, Ministry of Agriculture.
  4. **The method** used in this survey is a complete enumeration on every sub Subdistrict in Indonesia and reported monthly for the SPH-SBS and quarterly for the SPH-BST, SPH-TBF, and SPH-TH by the agriculture field officer / KCD.
  5. **Livestock population data** is obtained from the National Livestock Survey, while data on the number of slaughter houses is the result of Slaughter house Report Survey. The data collection carried out with the complete enumeration of slaughter houses throughout Indonesia from RPH (Slaughter House) and Keurmaster quarterly.

## 5.1 Tanaman Pangan

## 5.1 Food Crops

**Tabel 5.1.1 Luas Panen dan Produksi Padi menurut Jenis Padi dan Bulan Panen di Kabupaten Seruyan, 2015**

*Table 5.1.1 Area Harvested and Production of Paddy by Kind of Paddy and Harvested Month in Seruyan Regency, 2015*

Jenis Padi <i>Kind of Paddy</i>	Januari-April		Mei-Agustus		September-Desember		Total	
	Luas Panen <i>Area Harvested (Ha)</i>	Pro-duksi <i>Production (Ton)</i>	Luas Pa-nen <i>Area Harvested (Ha)</i>	Pro-duksi <i>Production (Ton)</i>	Luas Pa-nen <i>Area Harvested (Ha)</i>	Pro-duksi <i>Production (Ton)</i>	Luas Pa-nen <i>Area Harvested (Ha)</i>	Pro-duksi <i>Production (Ton)</i>
(1)	(2)	(3)	(4)	(5)	(6)	(7)	(8)	(9)
Padi Sawah <i>Wet Land Paddy</i>	1 728	5 966	429	1 570	252	900	2 409	8 436
Padi Ladang <i>Dry Land Paddy</i>	5 317	11 805	23	53	-	-	5 340	11 858
<b>Total Padi 2015</b>	<b>7 045</b>	<b>17 771</b>	<b>452</b>	<b>1 623</b>	<b>252</b>	<b>900</b>	<b>7 749</b>	<b>20 294</b>
2014	4 179	10 779	724	2 509	186	638	5 089	13 926
2013	6 627	15 468	250	775	91	320	6 968	16 563
2012	7 293	16 010	693	2 093	140	416	8 126	18 519
2011	4 856	9 854	254	733	-	-	5 110	10 587

Keterangan: Data 2016 dan 2017 tidak dapat ditampilkan karena sedang dalam proses perbaikan metodologi

*Note: 2016 dan 2017 data can not be displayed because it is in the process of improving the methodology*

Sumber: Badan Pusat Statistik Kabupaten Seruyan dan Dinas Pertanian dan Peternakan Kabupaten Seruyan

*Source: BPS-Statistics of Seruyan Regency and Agriculture and Livestock Service of Seruyan Regency*

**Tabel 5.1.2 Luas Panen, Produktivitas, dan Produksi Padi Menurut Jenis Padi di Kabupaten Seruyan, 2014-2015**

*Table 5.1.2 Area Harvested, Productivity and Production of Paddy By Kind of Paddy in Seruyan Regency, 2014-2015*

Jenis Padi	2014			2015		
	Luas Panen (Ha)	Produktivitas (Ku/Ha)	Produk si (Ton)	Luas Panen (Ha)	Produktivitas (Ku/Ha)	Produk si (Ton)
(1)	(2)	(3)	(4)	(5)	(6)	(7)
Padi Sawah Wet Land Paddy	2 498	33.27	8 310	2 409	35.02	8 436
Padi Ladang Dry Land Paddy	2 591	21.68	5 616	5 340	22.21	11 858
<b>Total Padi</b>	<b>5 089</b>	<b>27.36</b>	<b>13 926</b>	<b>7 749</b>	<b>26.19</b>	<b>20 294</b>

Keterangan: Data 2016 dan 2017 tidak dapat ditampilkan karena sedang dalam proses perbaikan metodologi

*Note: 2016 dan 2017 data can not be displayed because it is in the process of improving the methodology*

Sumber: Badan Pusat Statistik Kabupaten Seruyan dan Dinas Ketahanan Pangan dan Pertanian Kabupaten Seruyan

*Source: BPS-Statistics of Seruyan Regency and Agriculture and Livestock Service of Seruyan Regency*

**Tabel 5.1.3 Luas Panen Menurut Jenis Padi dan Kecamatan di Kabupaten Seruyan, 2015**

*Table 5.1.3 Area Harvested by Kind of Paddy and Subdistrict in Seruyan Regency, 2015*

<b>Kecamatan</b> <i>Subdistrict</i>	<b>Luas Panen Padi Sawah</b> <i>Area Harvested of Wet Land Paddy</i>	<b>Luas Panen Padi Ladang</b> <i>Area Harvested of Dry Land Paddy</i>
	<b>(Ha)</b>	<b>(Ha)</b>
<b>(1)</b>	<b>(2)</b>	<b>(3)</b>
010. Seruyan Hilir	734	73
011. Seruyan Hilir Timur	616	-
020. Danau Sembuluh	273	10
021. Seruyan Raya	28	10
030. Hanau	276	21
031. Danau Seluluk	379	-
040. Seruyan Tengah	69	1 613
041. Batu Ampar	17	546
050. Seruyan Hulu	10	2 342
051. Suling Tambun	7	725
<b>Total 2015</b>	<b>2 409</b>	<b>5 340</b>
2014	2 498	2 591
2013	1 817	5 151

Keterangan: Data 2016 dan 2017 tidak dapat ditampilkan karena sedang dalam proses perbaikan metodologi

*Note: 2016 dan 2017 data can not be displayed because it is in the process of improving the methodology*

Sumber: Dinas Ketahanan Pangan dan Pertanian Kabupaten Seruyan melalui Laporan Statistik Pertanian Tanaman Pangan

Source: *Agriculture and Livestock Service of Seruyan Regency*



**Tabel 5.1.4 Luas Panen, Produktivitas, dan Produksi Tanaman Palawija di Kabupaten Seruyan, 2017**

*Table 5.1.4 Area Harvested, Productivity, and Production of Palawija in Seruyan Regency, 2017*

<b>Jenis Palawija</b> <i>Kind of Palawija</i>	<b>Luas Panen</b> <i>Area Harvested</i> <b>(Ha)</b>	<b>Produktivitas</b> <i>Productivity</i> <b>(Ku/Ha)</b>	<b>Produksi</b> <i>Production</i> <b>(Ton)</b>
<b>(1)</b>	<b>(2)</b>	<b>(3)</b>	<b>(4)</b>
Jagung/ <i>Corn</i>	47	25,53	120
Kedelai/ <i>Soybean</i>	4	10	4
Kacang Tanah/ <i>Peanut</i>	12	12,5	15
Kacang Hijau/ <i>Small Green Pea</i>	-	-	-
Ubi Kayu/ <i>Cassava</i>	139	196,98	2 738
Ubi Jalar/ <i>Creep</i>	36	92,78	334

Keterangan: Data 2016 dan 2017 tidak dapat ditampilkan karena sedang dalam proses perbaikan metodologi

*Note: 2016 and 2017 data can not be displayed because it is in the process of improving the methodology*

Sumber: Badan Pusat Statistik Kabupaten Seruyan dan Dinas Ketahanan Pangan dan Pertanian Kabupaten Seruyan

*Source: BPS-Statistics of Seruyan Regency and Agriculture and Livestock Service of Seruyan Regency*

**Tabel 5.1.5 Banyaknya Kelompok Tani dan Regu Proteksi Tanaman Pangan Menurut Kecamatan di Kabupaten Seruyan, 2017**

*Table 5.1.5 Number of Agriculture Groups and Food Crops Agriculture Protection Teams by Subdistrict in Seruyan Regency, 2017*

Kecamatan Subdistrict	Kelompok Tani Agriculture Groups	Regu Proteksi Tanaman Pangan Food Crops Agriculture Protection Teams	
		Kelompok Groups	Anggota Members
(1)	(2)	(3)	(4)
010. Seruyan Hilir	68	-	-
011. Seruyan Hilir Timur	53	-	-
020. Danau Sembuluh	22	-	-
021. Seruyan Raya	12	-	-
030. Hanau	16	-	-
031. Danau Seluluk	12	-	-
040. Seruyan Tengah	51	-	-
041. Batu Ampar	36	-	-
050. Seruyan Hulu	43	-	-
051. Suling Tambun	9	-	-
<b>Seruyan 2017</b>	<b>322</b>	-	-
2016	375	-	-
2015	364	-	-
2014	198	198	1 386

Sumber: Dinas Ketahanan Pangan dan Pertanian Kabupaten Seruyan

Source: Food Security and Agriculture Service of Seruyan Regency

5.2 Hortikultura

5.2 Horticulture

**Tabel 5.2.1 Produksi Tanaman Buah-Buahan Menurut Jenis dan Kecamatan di Kabupaten Seruyan (Ton), 2017**

*Table 5.2.1 Production of Fruits Plantation by Variety and Subdistrict in Seruyan Regency (Ton), 2017*

Kecamatan <i>Subdistrict</i>	Sawo <i>Sapodillas</i>	Pepaya <i>Papaya</i>	Pisang <i>Banana</i>	Nanas <i>Pineapple</i>
(1)	(2)	(3)	(4)	(5)
010. Seruyan Hilir	1,1	2,6	626,4	1.5
011. Seruyan Hilir Timur	17,6	19,2	19 440,0	5.4
020. Danau Sembuluh	-	0,3	84,8	0.2
021. Seruyan Raya	1,6	2,9	231,2	2.8
030. Hanau	4,0	0,6	22,1	8.7
031. Danau Seluluk	4,7	2,4	27,1	1.0
040. Seruyan Tengah	-	7,1	261,2	0.3
041. Batu Ampar	-	1,4	102,7	0.2
050. Seruyan Hulu	-	2,2	74,4	0.1
051. Suling Tambun	-	0,3	26,4	0.1
<b>Seruyan 2017</b>	<b>29,0</b>	<b>39,0</b>	<b>20 896,3</b>	<b>20.3</b>
2016	27,2	96,3	16 142,9	32,9
2015	47,1	96,4	6 734,3	40,8
2014	73,5	81,8	1 380,5	29,8
2013	73,6	75,4	1 360,6	26,1

Lanjutan Tabel 5.2.1/ *Continued Tabel 5.2.1*

<b>Kecamatan</b> <i>Subdistrict</i>	<b>Salak</b> <i>Zalacca Edulis</i>	<b>Nangka/ Cempedak</b> <i>Breadtree</i>	<b>Macam Jambu*</b> <i>Rose Apples</i>	<b>Rambutan</b> <i>Rambos- tan</i>
<b>(1)</b>	<b>(6)</b>	<b>(7)</b>	<b>(8)</b>	<b>(9)</b>
010. Seruyan Hilir	-	2,7	11,7	2,4
011. Seruyan Hilir Timur	-	12,0	6,0	7,3
020. Danau Sembuluh	-	2,7	0,9	20,0
021. Seruyan Raya	0,4	26,0	1,7	37,5
030. Hanau	0,7	2,9	1,8	1,0
031. Danau Seluluk	0,2	55,4	5,4	11,3
040. Seruyan Tengah	-	25,1	10,3	12,8
041. Batu Ampar	-	9,6	0,4	20,3
050. Seruyan Hulu	-	15,8	-	19,1
051. Suling Tambun	-	-	0,9	0,8
<b>Seruyan 2017</b>	<b>1,3</b>	<b>152,2</b>	<b>39,1</b>	<b>132,5</b>
2016	9,4	257,4	53,4	239,8
2015	9,7	415,4	75	479,6
2014	4,3	161,9	59,2	526
2013	7,9	150,8	57,8	224,3

Lanjutan Tabel 5.2.1/ *Continued Tabel 5.2.1*

Kecamatan <i>Subdistrict</i>	Durian <i>Durian</i>	Jeruk** <i>Orange</i>	Mangga <i>Mango</i>	Duku/ Langsat /Kokosan Lazons	Manggis <i>Mangosten</i>
(1)	(10)	(11)	(12)	(13)	(14)
010. Seruyan Hilir	0,2	1,2	4,7	-	-
011. Seruyan Hilir Timur	2,7	13,0	3,6	-	-
020. Danau Sembuluh	-	-	13,6	-	-
021. Seruyan Raya	14,5	10,4	2,9	1,4	2,8
030. Hanau	-	5,7	6,5	-	-
031. Danau Seluluk	-	10,6	4,6	1,4	0,5
040. Seruyan Tengah	0,1	46,1	-	-	-
041. Batu Ampar	3,0	0,3	0,5	0,4	-
050. Seruyan Hulu	4,2	0,8	4,3	-	-
051. Suling Tambun	5,8	-	2,3	-	0,1
<b>Seruyan 2017</b>	<b>30,5</b>	<b>88,1</b>	<b>43,0</b>	<b>3,2</b>	<b>3,4</b>
2016	271,6	122,3	128	60,2	10,7
2015	170,5	395,8	134,8	169,8	24,1
2014	550,8	85,9	132,4	62,9	26,1
2013	83,2	82,7	121,5	64,1	18,1

Sumber: Dinas Ketahanan Pangan dan Pertanian Kabupaten Seruyan  
*Source: Food Security and Agriculture Service of Seruyan Regency*

Keterangan:

\*Komoditas jambu yang dimaksud adalah jambu air dan jambu biji

\*\*Komoditas jeruk yang dimaksud adalah jeruk siam dan jeruk besar

**Tabel 5.2.2 Produksi Sayur - Sayuran Menurut Jenis dan Kecamatan Di Kabupaten Seruyan (Ton), 2017**

*Table 5.2.2 Production of Vegetables Plantation by Variety and Subdistrict in Seruyan Regency, 2017*

<b>Kecamatan</b> <i>Subdistrict</i>	<b>Bawang Daun</b> <i>Leaf Onion</i>	<b>Tomat</b> <i>Tomatoes</i>	<b>Cabe Besar</b> <i>Big Chili</i>	<b>Cabe Rawit</b> <i>Chili</i>	<b>Terung</b> <i>Eggplant</i>
<b>(1)</b>	<b>(2)</b>	<b>(3)</b>	<b>(4)</b>	<b>(5)</b>	<b>(6)</b>
010. Seruyan Hilir	0	1,9	0	3	5,4
011. Seruyan Hilir Timur	6,6	0,5	2,6	7,2	15,7
020. Danau Sembuluh	0	0	0	2,3	1,8
021. Seruyan Raya	0	0,2	0	5	6,7
030. Hanau	0	3	0	2,2	1,3
031. Danau Seluluk	0	0,7	0	3,7	7
040. Seruyan Tengah	0	0,4	0	1,2	0,7
041. Batu Ampar	0	0	0	1,6	1,4
050. Seruyan Hulu	0	0,4	0	0	0,2
051. Suling Tambun	0	0,6	0	2,6	1,2
<b>Seruyan 2017</b>	<b>6,6</b>	<b>7,7</b>	<b>2,6</b>	<b>28,8</b>	<b>41,4</b>
2016	0	10,9	3,7	32,2	35,6
2015	0	6	1	18,2	3,4
2014	3,6	19,4	5,3	53,4	50,3
2013	5,4	10,1	4	41,4	37,6

Lanjutan Tabel 5.2.2/ Continued Tabel 5.2.2

<b>Kecamatan</b> <i>Subdistrict</i>	<b>Sawi</b> <i>Mustard Green</i>	<b>Kacang Panjang</b> <i>Vignette</i>	<b>Labu Siam</b> <i>Pumpkin</i>	<b>Ketimun</b> <i>Cucumber</i>
<b>(1)</b>	<b>(7)</b>	<b>(8)</b>	<b>(9)</b>	<b>(10)</b>
010. Seruyan Hilir	3,1	5	0	4,5
011. Seruyan Hilir Timur	0	11,7	6	23,2
020. Danau Sembuluh	0	0,9	0	2,1
021. Seruyan Raya	0	4,6	0	7,2
030. Hanau	0	8	0	1
031. Danau Seluluk	0	7,5	0	9
040. Seruyan Tengah	0	0,8	0	1
041. Batu Ampar	0	2,9	0,2	2,5
050. Seruyan Hulu	0	0	0	0,3
051. Suling Tambun	0	0,2	0	1,8
<b>Seruyan 2017</b>	<b>3,1</b>	<b>41,6</b>	<b>6,2</b>	<b>52,6</b>
2016	3,5	35,4	6,6	39,3
2015	1,4	12,7	0,8	9
2014	4,1	6,5	0,3	41,1
2013	1,4	52,5	11	36,6

Lanjutan Tabel 5.2.2/ *Continued Tabel 5.2.2*

<b>Kecamatan</b> <i>Subdistrict</i>	<b>Bayam</b> <i>Spinach</i>	<b>Kangkung</b> <i>Swamp Cabbage</i>	<b>Buncis</b> <i>Bean</i>
<b>(1)</b>	<b>(11)</b>	<b>(12)</b>	<b>(13)</b>
010. Seruyan Hilir	1,7	4,1	1,3
011. Seruyan Hilir Timur	12,9	11,9	8,6
020. Danau Sembuluh	0	0,3	0
021. Seruyan Raya	0	0	0
030. Hanau	0	0	0,7
031. Danau Seluluk	0	0	0
040. Seruyan Tengah	0,5	1,4	0
041. Batu Ampar	0	0,9	0
050. Seruyan Hulu	0	0	0
051. Suling Tambun	0,6	1,2	0
<b>Seruyan 2017</b>	<b>15,7</b>	<b>19,8</b>	<b>10,6</b>
2016	10,7	14,1	7
2015	5,6	7	3,8
2014	6,5	14	3,5
2013	6,6	8,7	10

Sumber: Dinas Ketahanan Pangan dan Pertanian Kabupaten Seruyan

Source: Food Security and Agriculture Service of Seruyan Regency



5.3 Perkebunan

5.3. Estate Crops

**Tabel 5.3.1 Luas Areal Tanaman Perkebunan Rakyat Menurut Jenis Tanaman dan Kecamatan di Kabupaten Seruyan, 2015**  
*Table 5.3.1 People Plantation Areas by Variety of Plantation and Subdistrict in Seruyan Regency, 2015*

Kecamatan <i>Subdistrict</i>	Luas Areal (Ha) <i>Area</i>			
	Karet <i>Rubber</i>	Kelapa <i>Coconut</i>	Kelapa Sawit <i>Palm</i>	Kopi <i>Coffe</i>
(1)	(2)	(3)	(4)	(5)
010. Seruyan Hilir	22,00	182,00	24,00	5,00
011. Seruyan Hilir Timur	455,00	1 351,00	147,00	7,00
020. Danau Sembuluh	831,00	43,00	490,00	5,00
021. Seruyan Raya	1 092,00	130,00	931,00	5,00
030. Hanau	3 200,00	180,00	1 938,00	10,00
031. Danau Seluluk	2 158,00	-	2 125,00	-
040. Seruyan Tengah	2 067,00	2,00	8 009,00	5,00
041. Batu Ampar	950,00	-	1 574,00	-
050. Seruyan Hulu	3 075,00	8,00	20,00	50,00
051. Suling Tambun	1 843,00	6,00	6,00	-
<b>Seruyan 2015</b>	<b>15 693,00</b>	<b>1 902,00</b>	<b>15 264,00</b>	<b>87,00</b>
2014	15 712,30	1 896,00	15 006,00	70,00
2013	17 774,06	4 726,95	14 273,00	81,00
2012	17 674,06	4 726,95	14 173,00	81,00
2011	18 072,12	5 991,00	11 479,00	158,00

Lanjutan Tabel 5.3.1/ *Continued Tabel 5.3.1*

Kecamatan <i>Subdistrict</i>	Luas Areal (Ha) <i>Area</i>			
	Lada <i>Pepper</i>	Jambu Mente <i>Anacardium</i>	Aren	Kemiri
(1)	(6)	(7)	(8)	(9)
010. Seruyan Hilir	-	77,0	-	-
011. Seruyan Hilir Timur	-	168,00	-	-
020. Danau Sembuluh	-	6,00	12,00	-
021. Seruyan Raya	-	15,00	-	-
030. Hanau	3,40	20,00	109,00	5,00
031. Danau Seluluk	-	-	-	-
040. Seruyan Tengah	5,00	-	-	15,00
041. Batu Ampar	-	-	-	-
050. Seruyan Hulu	13,00	-	-	-
051. Suling Tambun	-	-	-	-
<b>Seruyan 2015</b>	<b>21,40</b>	<b>286,0</b>	<b>121,00</b>	<b>20,00</b>
2014	33,20	293,00	104,00	40,00
2013	83,00	778,50	94,00	115,00
2012	124,00	778,50	94,00	115,00
2011	214,00	652,55	125,00	167,5

Sumber: Dinas Kehutanan dan Perkebunan Kabupaten Seruyan

Source: *Estate and Forestry Service of Seruyan Regency*

**Tabel 5.3.2 Produksi Tanaman Perkebunan Rakyat Menurut Jenis Tanaman dan Kecamatan di Kabupaten Seruyan (Ton), 2015**

*Table 5.3.2 People Plantation Production by Variety of Plantation and Subdistrict in Seruyan Regency, 2015*

Kecamatan <i>Subdistrict</i>	Produksi <i>(Ton)</i>		
	Karet <i>Rubber</i>	Kelapa <i>Coconut</i>	Kelapa Sawit <i>Palm</i>
(1)	(2)	(3)	(4)
010. Seruyan Hilir	8,50	85,56	78,10
011. Seruyan Hilir Timur	137,00	903,00	75,20
020. Danau Sembuluh	210,00	47,00	628,25
021. Seruyan Raya	138,00	170,00	3 106,00
030. Hanau	642,00	180,00	3 075,14
031. Danau Seluluk	297,00	-	2 155,00
040. Seruyan Tengah	285,00	2,40	21 980,00
041. Batu Ampar	166,00	-	1 015,00
050. Seruyan Hulu	1 144,00	7,20	-
051. Suling Tambun	380,00	5,0	-
<b>Seruyan 2015</b>	<b>3 407,50</b>	<b>1 400,16</b>	<b>32 112,69</b>
2014	3 211,07	1 394,89	32 091,27
2013	8 860,2	3 360,18	32 284,20
2012	8 692,4	3 362,58	32 303,20
2011	8 693,12	3 415,08	30 217,20

Lanjutan Tabel 5.3.2/ Continued Tabel 5.3.2

Kecamatan <i>Subdistrict</i>	Produksi (Ton)			
	Kopi <i>Coffe</i>	Lada <i>Pepper</i>	Jambu Mente <i>Anacardium</i>	Aren
(1)	(5)	(6)	(7)	(8)
010. Seruyan Hilir	2,65	-	3,20	-
011. Seruyan Hilir Timur	3,71	-	3,00	-
020. Danau Sembuluh	2,65	-	-	-
021. Seruyan Raya	-	-	-	-
030. Hanau	5,30	1,18	-	4,80
031. Danau Seluluk	-	-	-	-
040. Seruyan Tengah	4,00	4,25	-	-
041. Batu Ampar	-	-	-	-
050. Seruyan Hulu	5,30	2,45	-	-
051. Suling Tambun	-	-	-	-
<b>Seruyan 2015</b>	<b>23,61</b>	<b>7,88</b>	<b>6,20</b>	<b>4,80</b>
2014	23,61	7,88	13,29	4,80
2013	26,5	33,6	44,98	7,8
2012	26,5	33,6	44,98	7,8
2011	42,4	33,6	21,83	7,8

Sumber: Dinas Kehutanan dan Perkebunan Kabupaten Seruyan

Source: Estate and Forestry Service of Seruyan Regency

\*Ket : Jumlah produksi 2014 berdasarkan Perhitungan Rendemen, sementara 2010-2013 berdasarkan Jumlah Produksi  
*Production in 2014 based on Rendemen Counting. Meanwhile, between 2010-2013 based on Production Counting*

**Tabel 5.3.3 Jumlah Areal Perkebunan Rakyat Menurut Komposisi Tanaman dan Jenis Tanaman di Kabupaten Seruyan (Ha), 2016**

*Table 5.3.3 Total Areas of People Plantation by Composition and Variety of Plantation (Ha) in Seruyan Regency (Ha), 2016*

<b>Jenis Tanaman</b>	<b>Tanaman Muda</b>	<b>Tanaman Menghasilkan</b>	<b>Tanaman Tua / Rusak</b>	<b>Jumlah</b>
<i>Variety of Plantation</i>	<i>Plantation Germ</i>	<i>Plantation Harvesting</i>	<i>Unharvested</i>	<i>Total</i>
<b>(1)</b>	<b>(2)</b>	<b>(3)</b>	<b>(4)</b>	<b>(5)</b>
<b>Karet/ Rubber</b>	7 249,00	7 537,00	907,00	15 693,00
<b>Kelapa/ Kopra</b>	340,00	1 421,00	141,00	2 037,00
<b>Kelapa Sawit/ Palm</b>	7 392,00	7 849,00	23,00	15 264,00
<b>Kopi/Coffe</b>	47,00	37,00	3,00	87,00
<b>Lada/Pepper</b>	-	10,00	11,40	21,40
<b>Jambu Mente Anacardium</b>	-	13,00	273,00	286,00
<b>Aren/Sugar Palm</b>	94,00	24,00	3,00	121,00
<b>Kemiri</b>	-	-	20,00	20,00

Sumber: Dinas Kehutanan dan Perkebunan Kabupaten Seruyan

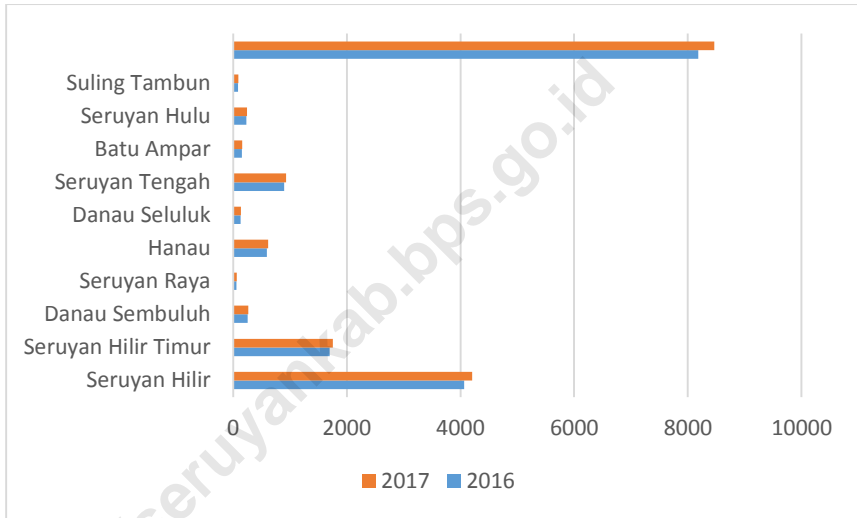
Source: Estate and Forestry Service of Seruyan Regency

## 5.4 Peternakan

### 5.4 Farms

**Gambar 5.4.1 Jumlah Sapi Potong di Kabupaten Seruyan Keadaan 2016 – 2017**

*Picture 5.41 Number of Beef Cattle in Seruyan Regency, 2016 - 2017*



Sumber: Dinas Ketahanan Pangan dan Pertanian Kabupaten Seruyan

Source: Food Security and Agriculture Service of Seruyan Regency

**Tabel 5.4.1 Populasi Ternak Menurut Jenis Ternak dan Kecamatan di Kabupaten Seruyan, 2012-2017**

*Table 5.4.1 Population of Livestock by Variety of Livestock and Subdistrict (tail) in Seruyan Regency, 2012-2017*

Kecamatan / Subdistrict	Sapi Perah / Dairy Cattle	Sapi Potong / Beef Cattle	Kerbau / Buffalo	Kambing / Goat	Domba / Sheep	Babi / Pig	Kuda / Horse
(1)	(2)	(3)	(4)	(5)	(6)	(7)	(8)
Seruyan Hilir	-	4 204	26	2 871	-	-	5
Seruyan Hilir Timur	-	1 756	1	1 202	-	-	-
Danau Sembuluh	-	265	-	258	-	531	-
Seruyan Raya	-	62	-	47	-	447	-
Hanau	-	615	-	37	-	-	-
Danau Seluluk	-	138	-	15	-	-	-
Seruyan Tengah	-	933	-	1 127	-	1 557	-
Batu Ampar	-	161	-	319	-	24	-
Seruyan Hulu	-	242	-	235	-	653	-
Suling Tambun	-	91	-	-	-	979	-
<b>Seruyan 2017</b>	-	<b>8 467</b>	<b>27</b>	<b>6 111</b>	-	<b>4 191</b>	<b>5</b>
2016	-	8 181	24	5 848	-	3 937	5
2015	-	7 767	6	5 803	50	3 954	-
2014	-	7 593	11	3 476	830	3 802	-
2013	-	7 088	5	1 496	810	3 448	-

Sumber: Dinas Ketahanan Pangan dan Pertanian Kabupaten Seruyan

Source: Food Security and Agriculture Service of Seruyan Regency

**Tabel 5.4.2 Populasi Unggas dan Kelinci Menurut Kecamatan di Kabupaten Seruyan (Ekor), 2012-2017**

*Table 5.4.2 Population of Poultry and Rabbits by Subdistrict (Tail) in Seruyan Regency, 2012-2017*

Kecamatan <i>Subdistrict</i>	Ayam / <i>Chicken</i>			Itik dan Entok <i>Duck</i>	Kelinci <i>Rabbit</i>
	Ras Petelur <i>Egged Chickens</i>	Buras <i>Hens</i>	Pedaging/ <i>Broiler</i>		
(1)	(2)	(3)	(4)	(5)	(6)
Seruyan Hilir	-	4 434	94 768	1 287	-
Seruyan Hilir Timur	-	3 493	10 726	2 253	-
Danau Sembuluh	-	10 935	732	7 336	79
Seruyan Raya	-	5 596	20 900	836	-
Hanau	-	23 739	114 580	577	-
Danau Seluluk	-	2 778	10 450	735	-
Seruyan Tengah	-	9 699	942	4 363	-
Batu Ampar	-	2 997	-	368	-
Seruyan Hulu	-	16 984	18 092	4 469	-
Suling Tambun	-	1 463	460	44	-
<b>Seruyan 2017</b>	-	<b>82 118</b>	<b>271 650</b>	<b>22 270</b>	<b>79</b>
2016	-	78 582	259 951	21 413	75
2015	-	76 440	242 895	20 763	-
2014	-	71 099	355 729	17 657	-
2013	-	56 538	225 296	25 472	-

Sumber: Dinas Ketahanan Pangan dan Pertanian Kabupaten Seruyan

*Source: Food Security and Agriculture Service of Seruyan Regency*



**Tabel 5.4.3 Jumlah Pemotongan Ternak Menurut Jenis Ternak di Kabupaten Seruyan, 2013-2017**

*Table 5.4.3 Livestock Slaughter by Variety of Livestock in Seruyan Regency, 2013-2017*

Jenis Ternak	2013	2014	2015	2016	2017
(1)	(2)	(3)	(4)	(5)	(6)
<b>A. Ternak/ Livestock</b>					
1.Sapi/ Cow	690	748	1 162	1 516	<b>1 396</b>
2.Kerbau/ Buffalo	-	-	-	-	-
3.Kambing/ Goats	384	461	536	828	<b>738</b>
4.Domba/ Mutton	-	-	-	-	-
5.Babi/ Pig	-	-	-	-	<b>169</b>
<b>B. Unggas/ Poultry</b>					
1. Ayam Buras/ Ayam Kampung Hens	673	1 263	2 527	13 535	<b>36 953</b>
2. Ayam Ras Petelur Egged Chickens	-	-	-	-	-
3. Ayam Ras Pedaging	187 476	190 588	194 050	261 062	<b>239 505</b>
4. Itik/ Duck	561	587	785	4 543	<b>3 552</b>

Sumber: Dinas Ketahanan Pangan dan Pertanian Kabupaten Seruyan

Source: Food Security and Agriculture Service of Seruyan Regency

**Tabel 5.4.4 Produksi Daging Menurut Jenis Ternak di Kabupaten Seruyan (Kg), 2013-2017**

*Table 5.4.4 Meat Productions by Variety of Livestock (Kg) in Seruyan Regency, 2013- 2017*

<b>Jenis Daging</b> <i>Kind of Meat</i>	<b>2013</b>	<b>2014</b>	<b>2015</b>	<b>2016</b>	<b>2017</b>
<b>(1)</b>	<b>(2)</b>	<b>(3)</b>	<b>(4)</b>	<b>(5)</b>	<b>(6)</b>
<b>A. Ternak/ Livestock</b>					
1.Sapi/ Cow	62 869	136 000	171 115	238 946	<b>224 980</b>
2.Kerbau/ <i>Bufallo</i>	-	-	-	-	-
3.Kambing/ <i>Goats</i>	3 840	5 500	5 290	10 122	<b>9 336</b>
4.Domba/ <i>Mutton</i>	-	-	-	-	-
5.Babi/ <i>Pig</i>	-	-	-	-	<b>9 710</b>
<b>B. Unggas/ Poultry</b>					
1. Ayam Buras/ Ayam Kampung <i>Hens</i>	515	764	3 094	13 717	<b>37 323</b>
2. Ayam Ras Petelur <i>Egged Chickens</i>	-	-	-	-	-
3. Ayam Ras Pedaging	224 985	346 000	364 313	374 336	<b>359 258</b>
4. Itik/ <i>Duck</i>	852	1 000	1 335,7	4 871	<b>4 412</b>

Sumber: Dinas Ketahanan Pangan dan Pertanian Kabupaten Seruyan

*Source: Food Security and Agriculture Service of Seruyan Regency*

**Tabel 5.4.5 Produksi Telur, Susu, dan Kulit Di Kabupaten Seruyan, 2013-2017**

*Table 5.4.5 Egg, Milk, and Animal Skin Productions in Seruyan Regency, 2013-2017*

<b>Jenis Produksi</b> <i>Kind of Production</i>	<b>2013</b>	<b>2014</b>	<b>2015</b>	<b>2016</b>	<b>2017</b>
(1)	(2)	(3)	(4)	(5)	(6)
1. Telur/ <i>Egg</i> ( Kg)					
- Ayam Ras/ <i>Boiler</i>	68 000	78 000	36 760	-	-
- Ayam Buras	247 051	197 000	253 377	245 911	230 471
- Itik	72 495	61 800	110 712	131 408	126 631
2. Susu / <i>Milk</i> (liter)	-	-	-	-	-
3. Kulit (lembar)/ <i>Animal Skin</i>	-	-	-	-	-

Sumber: Dinas Ketahanan Pangan dan Pertanian Kabupaten Seruyan

*Source: Food Security and Agriculture Service of Seruyan Regency*

**Tabel 5.4.6 Produksi Ternak dan Hasil Ternak Di Kabupaten Seruyan, 2013-2017**

*Table 5.4.6 Livestock Productions in Seruyan Regency, 2013-2017*

<b>Ternak / Hasil Ternak</b>	<b>Satuan</b>	<b>2013</b>	<b>2014</b>	<b>2015</b>	<b>2016</b>	<b>2017</b>
<i>Livestock and Livestock Produce</i>	<b>Unit</b>					
<b>(1)</b>	<b>(2)</b>	<b>(3)</b>	<b>(4)</b>	<b>(5)</b>	<b>(6)</b>	<b>(7)</b>
<b>Ternak / Livestock :</b>						
- Sapi/ Cow	Ekor	920	1 093	1 136	1 516	1 396
- Kerbau/ Buffalo	Ekor	-	-	-	-	-
- Kambing/ Goats	Ekor	1 645	1 245	1 301	828	738
- Domba/ Mutton	Ekor	-	-	-	-	-
- Kuda/ Horse	Ekor	-	-	-	-	-
- Babi/ Pig	Ekor	-	-	-	-	169
- Ayam/ Chickens	Ekor	1 106	-	-	-	6 919
- Itik/ Duck	Ekor	1 207	2 165	2 251	4 543	3 552
<b>Hasil</b>						
- Susu/ Milk	Liter	-	-	-	-	-
- Telur Ayam	Butir	-	-	-	-	-
- Telur Itik	Butir	-	-	-	-	-
- Daging	Kg	-	-	-	-	-
- Kulit	Lembar	-	-	-	-	-

Sumber: Dinas Ketahanan Pangan dan Pertanian Kabupaten Seruyan

Source: Food Security and Agriculture Service of Seruyan Regency

5.5 Perikanan

5.5. Fishery

**Tabel 5.5.1 Jumlah Rumah Tangga Perikanan Tangkap Menurut Kecamatan dan Subsektor di Kabupaten Seruyan, 2016 -2017**

*Table 5.51 Number of Fish Capture Household by Subdistrict and Subsector in Seruyan Regency, 2016-2017*

Kecamatan Subdistrict	Perikanan Laut <i>Marine Fisheries</i>		Perairan Umum <i>Inland Water</i>		Jumlah <i>Total</i>	
	2016	2017	2016	2017	2016	2017
(1)	(2)	(3)	(4)	(5)	(6)	(7)
010. Seruyan Hilir	430	204	583	25	1 013	229
011. Seruyan Hilir Timur	103	95	299	19	402	114
020. Danau Sembuluh	-	-	263	16	263	16
021. Seruyan Raya	-	-	156	17	156	17
030. Hanau	-	-	177	19	177	19
031. Danau Seluluk	-	-	105	18	105	18
040. Seruyan Tengah	-	-	81	18	81	18
041. Batu Ampar	-	-	75	16	75	16
050. Seruyan Hulu	-	-	58	19	58	19
051. Suling Tambun	-	-	46	15	46	15
<b>Seruyan</b>	<b>533</b>	<b>299</b>	<b>1 843</b>	<b>182</b>	<b>2 376</b>	<b>481</b>

Sumber: Dinas Perikanan Kabupaten Seruyan

Source: Fisheries Service of Seruyan Regency

**Tabel 5.5.2 Produksi Perikanan Menurut Kecamatan di Kabupaten Seruyan (Ton Basah), 2013-2017**

*Table 5.5.2 Fisheries Production by Subdistrict in Seruyan (Ton Wet) in Seruyan Regency, 2013-2017*

Kecamatan Subdistrict	Produksi Production		Jumlah Total
	Perikanan Umum (Darat) General Fisheries	Perikanan Laut Seas Fisheries	
(1)	(2)	(3)	(4)
010. Seruyan Hilir	6 984,75	1 653,45	8 638,20
011. Seruyan Hilir Timur	3 713,59	1 436,32	5 149,91
020. Danau Sembuluh	-	957,76	957,76
021. Seruyan Raya	-	648,22	648,22
030. Hanau	-	474,45	474,45
031. Danau Seluluk	-	278,74	278,74
040. Seruyan Tengah	-	587,35	587,35
041. Batu Ampar	-	93,27	93,27
050. Seruyan Hulu	-	147,12	147,12
051. Suling Tambun	-	123,13	123,13
<b>Seruyan 2017</b>	<b>10 698,34</b>	<b>6 399,81</b>	<b>17 098,15</b>
2016	666,90	25 134,45	25 801,35
2015	771,70	46 427,80	47 199,50
2014	8 019,90	9 304,14	17,324,04
2013	9 622,90	11 172,90	20,795,80

Sumber: Dinas Perikanan Kabupaten Seruyan

Source: Fisheries Service of Seruyan Regency

**Tabel 5.5.3 Jumlah Rumah Tangga Perikanan Budidaya Menurut Kecamatan dan Jenis Budidaya di Kabupaten Seruyan (Ton), 2017**

*Table 5.5.3 Fisheries Production by Subdistrict and Type of Cultivation in Seruyan Regency (Ton), 2017*

Kecamatan Subdistrict	Jenis Budidaya Type of Cultivation					Jumlah Total
	Tambak	Kolam	Keram- ba	Jaring Apung	Jaring Tangkap	
(1)	(2)	(3)	(4)	(5)	(6)	(7)
010. Seruyan Hilir	397	317	165	41	59	979
011. Seruyan Hilir Timur	61	270	45	21	15	412
020. Danau Sembuluh	-	60	230	11	-	301
021. Seruyan Raya	-	50	70	10	-	130
030. H a n a u	-	224	295	39	-	558
031. Danau Seluluk	-	179	15	-	-	194
040. Seruyan Tengah	-	68	10	-	-	78
041. Batu Ampar	-	35	20	-	-	55
050. Seruyan Hulu	-	46	-	-	-	46
051. Suling Tambun	-	45	-	-	-	45
<b>Seruyan 2017</b>	<b>458</b>	<b>1 294</b>	<b>850</b>	<b>122</b>	<b>74</b>	<b>2 798</b>

Sumber: Dinas Perikanan Kabupaten Seruyan

Source: Fisheries Service of Seruyan Regency

Ket: \* termasuk perairan mina padi

**Tabel 5.5.4 Produksi Perikanan Budidaya Menurut Kecamatan dan Jenis Perairan di Kabupaten Seruyan (Ton), 2013-2017**

*Table 5.5.4 Fisheries Production by Subdistrict and Kind in Seruyan Regency (Ton), 2013-2017*

Kecamatan <i>Subdistrict</i>	Jenis Perairan <i>Kind of Watering</i>				Jumlah <i>Total</i>
	Tambak	Kolam	Keramba	Jaring Apung	
(1)	(2)	(3)	(4)	(5)	(6)
010. Seruyan Hilir	4 071,72	1 268,32	254,61	85,33	5 679,98
011. Seruyan Hilir Timur	1 745,02	934,76	26,33	17,27	2 723,38
020. Danau Sembuluh	-	274,67	203,49	4,42	482,58
021. Seruyan Raya	-	67,81	30,25	1,34	99,40
030. H a n a u	-	290,31	264,24	32,31	586,86
031. Danau Seluluk	-	189,46	8,91	-	198,37
040. Seruyan Tengah	-	89,73	6,43	-	96,16
041. Batu Ampar	-	22,42	9,54	-	31,96
050. Seruyan Hulu	-	17,33	-	-	17,33
051. Suling Tambun	-	15,98	-	-	15,98
<b>Seruyan 2017</b>	<b>5 816,74</b>	<b>3 170,79</b>	<b>803,80</b>	<b>140,67</b>	<b>9 932,00</b>
2016	5 234,58	3 984,21	1 283,68	190,85	10 693,32
2015	4 021,47	2 870,84	1 015,30	215,76	4 101,90
2014	3 614,40	1 597,22	1 526,88	416,76	7 155,26
2013	3 762,61	1 910,09	1 824,45	752,30	8 249,45

Sumber: Dinas Perikanan Kabupaten Seruyan

Source: Fisheries Service of Seruyan Regency

Ket: \* termasuk perairan mina padi



**Tabel 5.5.5 Banyaknya Perahu / Kapal Penangkapan Ikan Perikanan Laut Menurut Jenis dan Kecamatan di Kabupaten Seruyan, 2012-2017**

*Table 5.5.5 Number of Sea Ship / Boat Fisher by Kind and Subdistrict in Seruyan Regency, 2012-2017*

Kecamatan / Subdistrict	Jukung  Small Boat	Perahu Papan / Wood Boat		Motor Tempel  Small	Kapal Motor  Motor Boat	Jumlah  Total
		Kecil / Small	Sedang / Regular			
(1)	(2)	(3)	(4)	(5)	(6)	(7)
010. Seruyan Hilir	-	-	-	22	280	302
011. Seruyan Hilir Timur	-	-	-	-	29	29
020. Danau Sembuluh	-	-	-	-	-	-
021. Seruyan Raya	-	-	-	-	-	-
030. Hanau	-	-	-	-	-	-
031. Danau Seluluk	-	-	-	-	-	-
040. Seruyan Tengah	-	-	-	-	-	-
041. Batu Ampar	-	-	-	-	-	-
050. Seruyan Hulu	-	-	-	-	-	-
051. Suling Tambun	-	-	-	-	-	-
<b>Seruyan 2017</b>	-	-	-	<b>22</b>	<b>309</b>	<b>331</b>
2016	-	<b>475</b>	-	<b>218</b>	<b>28</b>	<b>721</b>
2015	-	-	-	22	138	160
2014	-	-	-	321	719	1 040
2013	-	-	-	218	532	750

Sumber: Dinas Perikanan Kabupaten Seruyan  
Source: Fisheries Service of Seruyan Regency

**Tabel 5.5.6 Banyaknya Perahu / Kapal Penangkapan Ikan Perikanan Umum Menurut Jenis dan Kecamatan di Kabupaten Seruyan, 2013-2017**

*Table 5.5.6 Number of General Fisheries Ship / Boat by Kind and Subdistrict in Seruyan Regency, 2013-2017*

Kecamatan / Subdistrict	Jukung <i>Small Boat</i>	Perahu Papan / <i>Wood Boat</i>		Motor Tempel <i>Small</i>	Kapal Motor <i>Motor Boat</i>	Jumlah <i>Total</i>
		Kecil / <i>Small</i>	Sedang / <i>Regular</i>			
(1)	(2)	(3)	(4)	(5)	(6)	(7)
010. Seruyan Hilir	-	-	-	31	-	31
011. Seruyan Hilir Timur	-	-	-	19	-	19
020. Danau Sembuluh	10	8	-	18	-	36
021. Seruyan Raya	8	8	-	12	-	28
030. Hanau	9	-	-	11	-	20
031. Danau Seluluk	9	5	-	13	-	27
040. Seruyan Tengah	-	-	-	8	-	8
041. Batu Ampar	12	-	-	10	-	22
050. Seruyan Hulu	-	-	-	9	-	9
051. Suling Tambun	-	-	-	10	-	10
<b>Seruyan 2017</b>	<b>48</b>	<b>21</b>	<b>-</b>	<b>141</b>	<b>-</b>	<b>210</b>
2016	155	799	-	889	-	1 843
2015	31	39	-	108	-	178
2014	155	799	-	889	-	1 843
2013	155	799	-	889	-	1 843

Sumber: Dinas Perikanan Kabupaten Seruyan

Source: Fisheries Service of Seruyan Regency

**Tabel 5.5.7 Produksi Perikanan Umum (Darat) Menurut Kecamatan di Kabupaten Seruyan (Ton), 2013-2017**

*Table 5.5.7 General Fisheries Production (Coast) by Subdistrict in Seruyan (Ton) in Seruyan Regency, 2013-2017*

Kecamatan / Subdistrict	Jenis Perairan / Kind of Watering			Jumlah / Total
	Sungai / River	Danau / Lake	Rawa / Swamp	
(1)	(2)	(3)	(4)	(5)
010. Seruyan Hilir	744,05	661,38	248,02	1 653,45
011. Seruyan Hilir Timur	574,52	359,09	502,71	1 436,32
020. Danau Sembuluh	239,45	383,10	335,21	957,76
021. Seruyan Raya	259,28	175,03	213,91	648,22
030. Hanau	213,50	142,33	118,62	474,45
031. Danau Seluluk	125,43	91,98	61,33	278,74
040. Seruyan Tengah	234,94	193,82	158,59	587,35
041. Batu Ampar	37,30	30,77	25,20	93,27
050. Seruyan Hulu	58,84	48,54	39,74	147,12
051. Suling Tambun	49,25	40,63	33,25	123,13
<b>Seruyan 2017</b>	<b>2 536,56</b>	<b>2 126,67</b>	<b>1 736,58</b>	<b>6 399,81</b>
2016	91,20	239,00	336,70	666,90
2015	1 105,00	772,00	336,20	8 019,90
2014	4 786,63	2 120,57	1 112,70	8 019,90
2013	4 972,60	2 991,09	1 659,21	9 622,90

Sumber: Dinas Perikanan Kabupaten Seruyan

Source: Fisheries Service of Seruyan Regency

**Tabel 5.5.8 Produksi Ikan Awetan Menurut Kecamatan dan Jenisnya di Kabupaten Seruyan (Ton), 2013-2017**

*Table 5.5.8 Preserves Fisheries Production by Subdistrict and Kind in Seruyan Regency (Ton), 2013-2017*

Kecamatan Subdistrict	Perikanan Darat Mainland Fisheries		Perikanan Laut Seas Fisheries			Udang Beku Frozen Shrimp	Pin- dang Sar Den- cis	Lain- Lain Other
	Ikan Kering Dry Fish	Ikan Wadi Salt Fish	Peda Peda	Ikan Kering Dry Fish	Terasi Preserv es Fish			
(1)	(2)	(3)	(4)	(5)	(6)	(7)	(8)	(10)
010. Seruyan Hilir	240,20	-	-	2 230,40	165,97	904,94	-	512,65
011. Seruyan Hilir Timur	120,10	-	-	-	-	-	-	-
020. Danau Sembuluh	168,14	-	-	-	-	-	-	-
021. Seruyan Raya	144,12	-	-	-	-	-	-	-
030. Hanau	132,11	-	-	-	-	-	-	-
031. Danau Seluluk	120,10	-	-	-	-	-	-	-
040. Seruyan Tengah	96,08	-	-	-	-	-	-	-
041. Batu Ampar	84,07	-	-	-	-	-	-	-
050. Seruyan Hulu	60,05	-	-	-	-	-	-	-
051. Suling Tambun	36,03	-	-	-	-	-	-	-
<b>Seruyan 2017</b>	<b>1 201,00</b>	<b>-</b>	<b>-</b>	<b>2 230,40</b>	<b>165,97</b>	<b>904,94</b>	<b>-</b>	<b>512,65</b>
2016	1 201,00	-	-	2 230,41	165,97	904,94	-	512,61
2015	4 436,68	1 109,18	109,18 <sup>1</sup>	2 719,78	1 329,04	484,15	484,15	484,15
2014	3 671,60	-	147,92	2 933,20	159,56	-	-	-
2013	3 636,85	-	-	3 022,81	39,27	-	-	876,61

Sumber: Dinas Perikanan Kabupaten Seruyan

Source: Fisheries Service of Seruyan Regency

5.6 Kehutanan

5.6. Forestry

**Tabel 5.6.1 Luas Hutan Kabupaten Seruyan Berdasarkan RTRWP Kalimantan Tengah Perda No. 08 Tahun 2003**

*Table 5.6.1 Forrest Areas based on RTRWP in Seruyan Regency (Ha)*

Jenis Kawasan <i>Kinds of Area</i>	Berdasarkan RTRWP Perda No. 08/Tahun 2003	
	Luas Area (Ha)	Persentase (%)
(1)	(2)	(3)
<b>Kawasan Hutan</b>	1 043 784,36	63,62
a. Hutan Konservasi (HK)		
- TNTP	162 968,08	9,93
- Mangrove	8 020,00	0,49
b. Hutan Lindung (HL)	57 599,89	3,51
c. Hutan Produksi Tetap (HP)	428 662,93	26,13
d. Hutan Produksi Terbatas (HPT)	383 095,31	23,35
e. Hutan Industri	3 438,15	0,21
f. Hutan Penelitian dan Pendidikan (HPP)	-	-
<b>Kawasan Budidaya</b>	596 615,69	36,38
a. Kawasan Pengembangan Produksi (KPP)	132 049,89	8,05
b. Kawasan Pemukiman Penggunaan Lain (KPPL)	155 472,69	9,48
c. Kawasan Handil Rakyat (KHL)	-	-
d. Perkebunan	263 422,78	16,06
e. Transmigrasi	17 659,02	1,08
f. Areal Pertambangan	5 389,00	0,33
g. Perairan	22 622,33	1,38
<b>Jumlah/ Total</b>	<b>1 640 400,05</b>	<b>100,00</b>

Sumber: Dinas Kehutanan dan Perkebunan Kabupaten Seruyan  
*Source: Estate and Forestry Service of Seruyan Regency*

**Tabel 5.6.2 Realisasi Produksi Kayu Bulat dari IUPHHK Berdasarkan Kelompok Jenis di Kabupaten Seruyan, 2015-2017**

*Table 5.6.2 Realization of Logging Product from IUPHHK by Kind of its in Seruyan Regency, 2015-2017*

	<b>Satuan Unit</b>	<b>2013</b>	<b>2014</b>	<b>2015</b>
<b>(1)</b>	<b>(2)</b>	<b>(3)</b>	<b>(4)</b>	<b>(5)</b>
Kelompok Meranti	Potong	85 835	67 892	72 529
	M <sup>3</sup>	560 080,14	521 420,52	586 117,86
Kelompok Rimba Campuran	Potong	33 417	17 055	46 858
	M <sup>3</sup>	104 747,45	71 157,44	113 199,97
Kayu Indah	Potong	1 396	1 583	1 009
	M <sup>3</sup>	6 925,11	7 092,33	6 582,21
<b>Jumlah/ Total</b>	Potong	120 648	86 530	120 396
	M <sup>3</sup>	671 752,70	599 670,29	705 900,04

Sumber: Dinas Kehutanan dan Perkebunan Kabupaten Seruyan

Source: Estate and Forestry Service of Seruyan Regency

**Tabel 5.6.3 Produksi Hasil Hutan Ikutan Menurut Jenisnya di Kabupaten Seruyan, 2013-2015**

*Table 5.6.3 Non Wood Forestry Product by Kind in Seruyan Regency, 2013-2015*

Jenis/ Kind	Satuan/ Unit	2013	2014	2015
(1)	(2)	(3)	(4)	(5)
1. Rotan Taman	bdl	-	-	-
2. Getah Jelutung	ton	-	-	-
3. Damar Pilau	ton	-	-	-
4. Kulit Gemor	ton	-	-	-
5. Buah Tengkawang	ton	-	-	-
6. Sirap	kpg	-	-	-
7. Arang	ton	-	-	-
8. Gaharu Merang	ton	-	-	-
9. Sarang Burung	kg	-	-	-
10. Perahu	bh	-	-	-
11. Kayu Bulat Kecil	m <sup>3</sup>	-	-	-
12. Getah Hengkang	kg	-	-	-
13. Rotan Irit	kg	-	-	-
14. Rotan Sabutan	m <sup>3</sup>	-	-	-
15. Rotan Semambu/Wilatung	btg	-	-	-
16. Rotan Lainnya	kg	-	-	-
17. Rotan Manau	ton	-	-	-
18. Rotan Bulat	ton	-	-	-
19. Damar Batu	ton	-	-	-
20. Rotan Sega	ton	-	-	-
21. Rotan Makit	Kg	-	-	-

Sumber: Dinas Kehutanan dan Perkebunan Kabupaten Seruyan

Source: Estate and Forestry Service of Seruyan Regency

6

INDUSTRI, PERTAMBANGAN, ENERGI DAN KONSTRUKSI  
*INDUSTRY, MINING, ENERGY, AND CONSTRUCTION*



658.054 M<sup>3</sup>

Air minum yang disalurkan oleh PDAM Seruyan  
*Drinking water distributed by PDAM Seruyan*



20.120.800 kwh

Produksi Listrik / *Production of Electricity*

Banyaknya pemakaian listrik / *number of electricity usage*

18.621.285 kwh

Dijual / *on sale*

48.010 kwh

Dipakai sendiri /  
*own usage*

1.499.511 kwh

Susut / *decrease*





**PENJELASAN TEKNIS**

1. **Pertambangan** adalah suatu kegiatan pengambilan endapan bahan galian berharga dan bernilai ekonomis dari dalam kulit bumi, di bawah permukaan bumi dan di bawah permukaan air.
2. **Perusahaan Listrik Negara (PLN)** adalah Perusahaan Umum Milik Negara yang mempunyai aktivitas kegiatan pembangkitan, transmisi, dan distribusi tenaga listrik.
3. **Perusahaan Air Bersih** adalah perusahaan yang mempunyai aktivitas dalam penampungan, penjernihan, dan penyaluran air baku atau air bersih dari terminal air melalui saluran air, pipa atau mobil tangki (dalam satu pengelolaan administrasi dengan kegiatan ekonomi) kepada rumah tangga, perusahaan industri, atau pengguna komersial lainnya.
4. **Jumlah listrik/gas/air bersih yang terjual** adalah banyaknya listrik/gas/air bersih yang disalurkan kepada para pelanggan.

**TECHNICAL NOTES**

1. **Mining** is the extraction of mineral deposits that valuable and having economic value of the earth crust, beneath the earth surface and below the water surface.
2. **State Electricity Company (PLN)** is a State-owned Public Company that has the activity of generation, transmission, and distribution of electricity.
3. **The Clean Water Companies** is a companies that have activities in the reservoir, purification, and distribution of the raw water or clean water from water terminal through the conduit, pipe or tank car (within one administrative management of economic activity) to households, industries, or other commercial users.
4. **The amount of electricity/gas/clean water sold** is the number of electricity/gas/clean water distributed to customers.



## 6.1 Perindustrian

## 6.1. Industry

Tabel 6.1.1 Keadaan Industri Kecil di Kabupaten Seruyan, 2017

Table 6.1.1 Condition of Small Scale Industry in Seruyan Regency, 2017

Jenis Industri	Jumlah Perusahaan	Jumlah Tenaga Kerja	Kapasitas Produksi per tahun		Investasi (Rp.000)
			Satuan	Jumlah	
(1)	(2)	(3)	(4)	(5)	(6)
<b>Pangan</b>					
1. Kerupuk Ikan	15	54	Kg	51 600	706 000
2. Kerupuk Udang	6	12	Kg	6 000	1 200
3. Air Minum Isi Ulang	12	34	Gallon	109 000	803 000
4. Ebi	23	83	Kg	101 200	1 347 000
5. Kopra	12	105	Ton	705	338 000
6. Ikan Asin/Kering	92	334	Ton	784 100	3 309 120
7. Tahu Tempe	16	28	Biji	2 788 000	254 000
8. Terasi	8	26	Kg	27 300	52 500
<b>Sandang</b>					
1. Penjahit Pakaian	17	38	Lembar	6 776	318 586
<b>Kimia dan Bahan Bangunan</b>					
1. Batu Bata	66	210	000 biji	8 462	1 377 875
2. Batako	7	20	000 biji	1 956	340 000
<b>Kerajinan</b>					
1. Mebel	16	81	Buah	10 860	1 110 000
2. Anyaman Purun	84	94	Buah	22 750	41 250
3. Anyaman Rotan	76	76	Buah	225 000	376 000
<b>Logam dan Mesin</b>					
1. Pembuatan Kapal	5	13	Buah	216	140 000

Lanjutan Tabel 6.1.1/ *Continue Table 6.1.1*

Jenis Industri	Jumlah Perusa- haan	Jumlah Tenaga Kerja	Kapasitas Produksi per tahun		Investasi (Rp.000)
			Satuan	Jumlah	
(1)	(2)	(3)	(4)	(5)	(6)
2. Bengkel Sepeda Motor	24	41	Buah	10 290	698 800
3. Bengkel Mobil	1	3	Buah	540	30 000
4. Bengkel Las	1	1	Buah	50	10 000
5. Bengkel Elektronik	1	2	unit	300	5 000

Sumber: Dinas Koperasi, Usaha Kecil dan Menengah, Perindustrian, dan Perdagangan Kab Seruyan

Source: *Cooperation, UMKM Representative, Industrial, and Trade Office Seruyan Regency*

**Tabel 6.1.2 Jumlah Tanda Daftar Perusahaan (TDP) yang Diterbitkan Menurut Bentuk Perusahaan di Kabupaten Seruyan, 2012-2017**

*Table 6.1.2 Number of TDPs that were Published by Month and Establishment in Seruyan Regency, 2012-2017*

Tahun / Year	PT / Limited Company	Koperasi / Cooperative	CV	FA / Firma	Per orangan / Single Private	Lainnya / Others	Jumlah / Total
(1)	(2)	(3)	(4)	(5)	(6)	(7)	(8)
2012	-	-	-	-	-	-	-
2013	11	32	87	-	36	9	175
2014	15	29	66	-	32	9	151
2015	16	17	80	-	3	2	118
2016	10	7	64	-	1	1	83
<b>2017</b>	8	6	48	-	-	-	62

Sumber: Badan Penanaman Modal dan Pelayanan Terpadu Satu Pintu (BPMPTSP) Kab Seruyan

*Source: Investment Bureau Integrated Agency of Seruyan Regency*

## 6.2 Pertambangan

## 6.2. Mining

**Tabel 6.2.1 Perkembangan Izin Usaha Pertambangan Di Kabupaten Seruyan, 2010-2017**

*Table 6.2.1 Development of Mining Labour License in Seruyan Regency, 2010-2017*

Tahun Year	Kontrak Karya Contracts Of Works	Penyeli- dikan Umum General Investi- gation	IUP Eksplo- rasi Exploration (Logam & non logam)	IUP Operasi Produksi Product-ion Ope-ration	WPR	PKP2B (WAF- CME)
(1)	(2)	(3)	(4)	(5)	(6)	(7)
2010	1	-	19	3	1	-
2011	1	-	19	3	1	-
2012	1	-	19	3	1	-
2013	1	-	17	13	1	-
2014	1	-	14	13	-	-
2015	1	-	14	10	-	-
2016	...	-	<b>16</b>	<b>12</b>	-	-
<b>2017</b>	...	...	...	...	...	...

Sumber: Dinas Pertambangan dan Energi Provinsi Kalimantan Tengah

Source: Mining and Energy Service of Kalimantan Tengah Province

**Tabel 6.2.2 Jumlah Izin Usaha Pertambangan (IUP) Eksplorasi dan Produksi Menurut Jenis Barang Tambang di Kabupaten Seruyan, 2016**

*Table 6.2.2 Number of Production Mining Labour License in Seruyan Regency, 2016*

Jenis Barang Tambang <i>Kind</i>	IUP Eksplorasi		IUP Produksi	
	IUP	Luas (Ha)	IUP	Luas (Ha)
(1)	(2)	(3)	(4)	(5)
Batu Bara	-	-	1	882
Bijih Besi	-	-	5	13 503
Biji Nikel	-	-	-	-
Emas	4	18 349	-	-
Bauksit	1	916	-	-
Perak	-	-	-	-
Titanium	-	-	-	-
Laterit	1	8	1	103
Pasir	9	43 301	-	-
Puya	-	-	-	-
Zircon	1	300	3	968
Galena	-	-	2	2 197
Bijih besi rakyat	-	-	-	-
Emas Rakyat	-	-	-	-
<b>Jumlah 2017</b>	<b>16</b>	<b>62 874</b>	<b>12</b>	<b>17 653</b>

Sumber: Dinas Pertambangan dan Energi Provinsi Kalimantan Tengah

*Source: Mining and Energy Service of Kalimantan Tengah Province*



**Tabel 6.2.3 Produksi Hasil Tambang Kabupaten Seruyan, 2017**  
*Table 6.2.3 Production of Mining in Seruyan Regency, 2017*

<b>Komoditi</b> <i>Comodity</i>	<b>Satuan</b> <i>Unit</i>	<b>Produksi</b> <i>Production</i>
<b>(1)</b>	<b>(2)</b>	<b>(3)</b>
Minyak mentah	Barrel	-
Gas Bumi	Mscf	-
Batu Bara	M Ton	-
Bijih Besi	Ton	-
Biji Nikel	Ton	-
Emas	Kg	-
Perak	Kg	-
Titanium	Ton	-
Puya/ Zircon	Ton	-
Galena	M Ton	145
Emas Rakyat	Kg	-

Sumber: Dinas Pertambangan dan Energi Provinsi Kalimantan Tengah

*Source: Mining and Energy Service of Kalimantan Tengah Province*

## 6.3 Energi

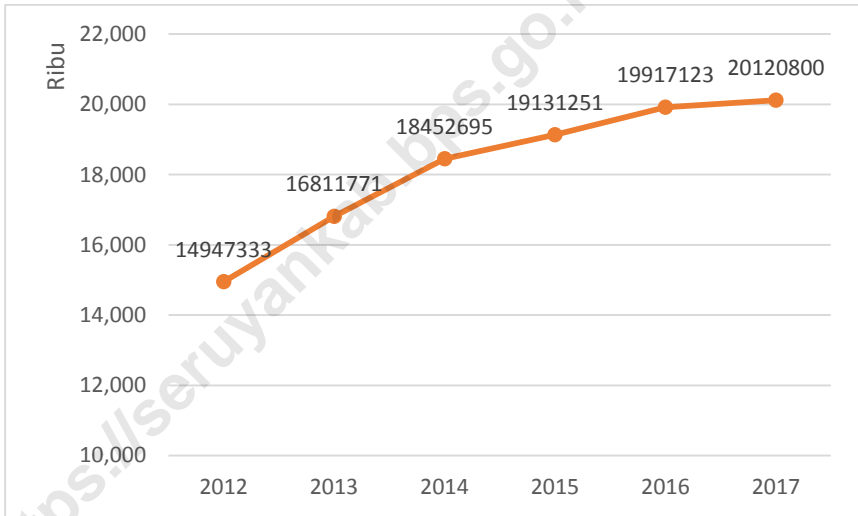
### a. Listrik

## 6.3 Energy

### a. Electricity

#### Gambar 6.3.1 Produksi Listrik di Kabupaten Seruyan (Kwh), 2011-2017

Picture 6.3.1 Production of Electricity in Seruyan Regency, 2011-2017 (KWh)



Sumber: PT PLN Persero Ranting Kuala Pembuang

Source: State Electricity Company, Small Branch Kuala Pembuang

**Tabel 6.3.1 Daya Terpasang, Produksi, dan Pemakaian Listrik PT. PLN pada Ranting Kuala Pembuang, 2012-2017**

*Table 6.3.1 Production of Electricity in Seruyan Regency, 2011-2014 (KWh)*

Tahun Year	Daya Terpasang Installed Capacity (KW)	Produksi Production (Kwh)	Banyaknya Pemakaian (KwH)			
			Number of Usage			
			Dijual On Sale	Dipakai Sendiri Own Using	Susut Decrease	Persen- tase Percent- age
(1)	(2)	(3)	(4)	(5)	(6)	(7)
2012	3 828	14 947 333	14 933 009	14 324	2 304 850	15,43
2013	3 720	16 811 771	16 759 985	60 786	4 256 200	25,40
2014	3 500	18 452 695	17 418 980	75 343	958 372	5,21
2015	4 808	19 131 251	18 483 232	129 128	412 952	2,16
2016	4 800	19 917 123	18 616 226	53 889	1 247 008	6,28
<b>2017</b>	<b>4 800</b>	<b>20 120 800</b>	<b>18 621 285</b>	<b>48 010</b>	<b>1 499 511</b>	<b>7,45</b>

Sumber: PT PLN Persero Ranting Kuala Pembuang

Source: State Electricity Company, Small Branch Kuala Pembuang

**Tabel 6.3.2 Produksi dan Pemakaian Listrik menurut Bulan di PLN Ranting Kuala Pembuang, 2017**

*Table 6.3.2 Production and Electricity Usage By Month in Kuala Pembuang Branch of Estate Electricity Company, 2017*

Bulan Month	Produksi Production (Kwh)	Banyaknya Pemakaian (Kwh) Number of Usage			
		Dijual On Sale	Dipakai Sendiri Own Using	Susut Decrease	Persen- tase Percent -age
(1)	(2)	(3)	(4)	(5)	(6)
Januari/ <i>January</i>	1 712 960	1 522 244	3 601	190 716	11,13
Pebruari/ <i>February</i>	1 551 360	1 365 121	3 477	186 239	12,00
Maret/ <i>March</i>	1 745 200	1 556 829	4 150	188 371	10,79
April/ <i>April</i>	1 658 480	1 534 679	3 992	123 801	7,46
Mei/ <i>May</i>	1 714 280	1 540 995	4 311	173 285	10,11
Juni/ <i>June</i>	1 607 800	1 539 565	5 084	68 235	4,24
Juli/ <i>July</i>	1 639 960	1 488 221	2 226	151 739	9,25
Agustus/ <i>August</i>	1 670 000	1 691 017	4 798	-21 017	-1,26
September/ <i>Sept</i>	1 650 480	1 504 477	6 439	146 003	8,85
Oktober/ <i>Octo</i>	1 798 280	1 620 633	3 727	177 647	9,88
Nopember/ <i>Nov</i>	1 661 760	1 571 056	3 012	90 704	5,46
Desember/ <i>Dec</i>	1 710 240	1 686 448	3 193	23 792	1,39
<b>Jumlah/ Total</b>	<b>20 120 800</b>	<b>18 621 285</b>	<b>48 010</b>	<b>1 499 515</b>	<b>7,45</b>

Sumber: PT PLN Persero Ranting Kuala Pembuang

Source :State Electricity Company, Small Branch Kuala Pembuang

**Tabel 6.3.3 Banyaknya Langganan Daya Terpasang dan Pelanggan Menurut Bulan di Kabupaten Seruyan, 2017**

*Table 6.3.3 Number of Power Setting Costumer and Costumer by Month in Seruyan Regency, 2017*

Bulan / Month	Pelanggan Costumer	Daya Terpasang			Gardu Depot (BH / KVA)
		Power Setting			
	(Plg)	Langganan Costumer (VA)	Langganan Costumer (TR)	Langganan Costumer (TM)	(6)
(1)	(2)	(3)	(4)	(5)	(6)
Januari/ January	8 286	10 086 050	10 086 050	-	80
Pebruari/ Febr	8 334	10 142 450	10 142 450	-	80
Maret/ March	8 382	10 198 800	10 198 800	-	80
April/ April	8 407	10 229 550	10 229 550	-	80
Mei/ May	8 486	10 325 050	10 325 050	-	80
Juni/ June	8 540	10 390 800	10 390 800	-	80
Juli/ July	8 581	10 460 700	10 460 700	-	84
Agustus/ August	8 646	10 536 200	10 536 200	-	84
September/Sept	8 694	10 586 700	10 586 700	-	84
Oktober/ Oct	8 740	10 640 750	10 640 750	-	98
Nopember/Nov	8 775	10 684 200	10 684 200	-	98
Desember/Dec	8 998	10 973 550	10 973 550	-	98

Sumber: PT PLN Persero Ranting Kuala Pembuang

Source :State Electricity Company, Small Branch Kuala Pembuang

**Tabel 6.3.4 Data Kelistrikan Kabupaten Seruyan, 2012-2017***Table 6.3.4 Electrical Data of Seruyan Regency, 2012-2017*

Tahun <i>Year</i>	Jumlah SPD (Unit)	Daya Terpasang (KW)	Daya Mampu (KW)	Beban Puncak (KW)	Panjang SUTM (Kms)
(1)	(2)	(3)	(4)	(5)	(6)
2012	3	180	150	113	-
2013	3	180	150	113	-
2014	3	180	180	-	-
2015	24	6 570	5 105	3 803	-
2016	NA	NA	NA	NA	NA
<b>2017</b>	<b>NA</b>	<b>NA</b>	<b>NA</b>	<b>NA</b>	<b>NA</b>

Sumber: Dinas Pertambangan dan Energi Kabupaten Seruyan

*Source: Mining and Energy Service of Seruyan Regency*

**Tabel 6.3.5 Jumlah Daya Mesin Menurut Pusat Listrik Di Kabupaten Seruyan, 2015**

*Table 6.3.5 Number of Electrical Engine Power by Electrical Power in Seruyan Regency, 2015*

No	Pusat Listrik	Kekuatan Mesin		
		Daya Terpasang (KW)	Daya Mampu (KW)	Beban Puncak (KW)
(1)	(2)	(3)	(4)	(5)
1	PLN Kuala Pembuang	5 100	3 900	3 200
2	ULD Telaga Pulang	220	185	103
3	ULD Suka Mandang	450	360	112
4	ULD Rantau Pulut	400	330	251
5	ULD Tumbang Manjul	400	330	137
<b>Total</b>		<b>6 570</b>	<b>5 105</b>	<b>3 803</b>

Sumber: Dinas Pertambangan dan Energi Kabupaten Seruyan

*Source: Mining and Energy Service of Seruyan Regency*

## b. Air Bersih

## b. Water Supply

**Tabel 6.3.6 Kategori Pelanggan dan Banyaknya Air Minum yang Disalurkan oleh PDAM di Kabupaten Seruyan (M3), 2017**

*Table 6.3.6 Kind of Costumer and Number of Drinking Water That Distributed by PDAM in Seruyan Regency, 2017 (M3)*

<b>Golongan Pelanggan</b>	<b>Pelanggan</b>	<b>Disalurkan (M3)</b>	<b>Nilai (Rupiah)</b>
<i>Customer Groups</i>	<i>Costumer</i>	<i>Water Quantity</i>	<i>Value</i>
<b>(1)</b>	<b>(2)</b>	<b>(3)</b>	<b>(4)</b>
I. Sosial			
1. Sosial Umum	-	-	-
2. Sosial Khusus	28	14 959	34 929 686
II. Non Niaga			
1. Rumah Tangga	2 861	578 076	1 565 166 362
2. Inst.Pemerintah	105	57 450	399 996 086
III. Niaga			
1. Niaga Kecil	17	5 214	31 183 598
2. Niaga Besar	4	2 355	16 746 183
IV. Industri			
1. Industri Kecil	-	-	-
2. Industri Besar	-	-	-
V. Khusus			
1. Warung Air/ Terminal Air	-	-	-
2. Air Pelabuhan	-	-	-
<b>Jumlah/ Total 2017</b>	<b>3 015</b>	<b>658 054</b>	<b>2 048 021 915</b>
2016	2 462	587 305	1 850 126 506
2015	2 220	530 988	1 487 161 244
2014	1 988	494 030	993 069 765
2013	1 782	414 685	789 256 305

Sumber: PDAM Kuala Pembuang

Source: Water Supply Establishment of Kuala Pembuang



**Tabel 6.3.7 Produksi dan Distribusi Air Minum oleh Perusahaan Daerah Air Minum per Bulan di Kabupaten Seruyan, 2017**

*Table 6.3.7 Production and Distribution of Drinking Water by Local Government Owned Water Company per Month in Seruyan Regency, 2017*

<b>Bulan</b>	<b>Diproduksi</b>	<b>Terdistribusi</b>	<b>Terjual</b>	<b>Hilang</b>
<i>Month</i>	<i>Produced</i>	<i>Distributed</i>	<i>Sold</i>	<i>Lose</i>
<b>(1)</b>	<b>(2)</b>	<b>(3)</b>	<b>(4)</b>	<b>(5)</b>
Januari/ <i>January</i>	63 380	62 286	50 638	11 648
Pebruari/ <i>February</i>	57 747	57 497	54 354	3 143
Maret/ <i>March</i>	63 611	62 793	50 770	12 023
April/ <i>April</i>	67 055	66 542	54 609	11 933
Mei/ <i>May</i>	65 850	64 770	50 674	14 096
Juni/ <i>June</i>	67 050	66 402	53 596	12 806
Juli/ <i>July</i>	74 294	73 104	54 602	18 502
Agustus/ <i>August</i>	77 099	75 445	53 707	21 738
September/ <i>Sept</i>	82 883	82 218	67 339	14 879
Oktober/ <i>Octo</i>	71 737	70 032	53 920	16 112
Nopember/ <i>Nov</i>	69 781	68 656	52 525	16 131
Desember/ <i>Dec</i>	82 820	81 345	61 320	20 025
<b>Jumlah / Total</b>	<b>843 307</b>	<b>831 090</b>	<b>658 054</b>	<b>173 036</b>

Sumber: PDAM Kuala Pembuang

*Source: Water Supply Establishment of Kuala Pembuang*

**Tabel 6.3.8 Tarif Air Minum Menurut Golongan Pelanggan dan Klasifikasi Volume Konsumsi di Kabupaten Seruyan (Rupiah), 2017**

*Table 6.3.8 Tarif of Water Supply by Customer Group and Consumption Volume Classification in Seruyan Regency, 2017*

<b>Golongan Pelanggan</b> <b>Customer Groups</b>	<b>A</b> <b>( 0 – 10 m<sup>3</sup> )</b>	<b>B</b> <b>( 11 – 20 m<sup>3</sup> )</b>	<b>C</b> <b>( 21 – 30 m<sup>3</sup> )</b>
<b>(1)</b>	<b>(2)</b>	<b>(3)</b>	<b>(4)</b>
I. Sosial			
1. Sosial Umum	1 225	1 529	1 914
2. Sosial Khusus			
3. Panti Asuhan	1 425	1 930	2 602
4. Sekolah	1 666	2 250	3 043
II. Non Niaga			
1. Rumah Tangga 2	1 513	2 474	4 068
2. Rumah Tangga 3	1 706	2 771	4 284
3. Inst. Pemerintah	3 619	5 037	8 136
III. Niaga			
1. Niaga Kecil	3 533	5 037	8 136
2. Niaga Besar	4 997	6 038	8 136
IV. Industri			
1. Industri Kecil/ Industri Rumah Tangga	3 483	5 037	8 136
2. Industri Besar	4 997	6 038	8 136
V. Khusus			
Warung Air/ Terminal Air			
Air Pelabuhan	4 997	6 038	7 651

Sumber: PDAM Kuala Pembuang

*Source: Water Supply Establishment of Kuala Pembuang*

**Tabel 6.3.9 Banyaknya Bahan Bakar Minyak (BBM) yang Dipasok oleh APMS untuk Kabupaten Seruyan (Ton Liter), 2015**

*Table 6.3.9 Amount of Fuel Supplied by APMS per Month in Seruyan Regency, 2015*

<b>Bulan</b> <i>Month</i>	<b>Jenis Bahan Bakar Minyak</b>		
	<b>Premium</b>	<b>Solar</b>	<b>Minyak Tanah</b>
<b>(1)</b>	<b>(2)</b>	<b>(3)</b>	<b>(4)</b>
Januari/ <i>January</i>	320	445	130
Pebruari/ <i>February</i>	320	445	130
Maret/ <i>March</i>	320	445	130
April/ <i>April</i>	320	445	130
Mei/ <i>May</i>	320	445	130
Juni/ <i>June</i>	320	445	130
Juli/ <i>July</i>	320	445	130
Agustus/ <i>August</i>	320	445	130
September/ <i>Sept</i>	320	445	130
Oktober/ <i>Octo</i>	320	445	130
Nopember/ <i>Nov</i>	320	445	130
Desember/ <i>Dec</i>	320	445	130
<b>Jumlah / Total 2015</b>	<b>3840</b>	<b>5340</b>	<b>1560</b>
2014	3 720	4 855	2 100
2013	3 430	5 190	2 110
2012	3 433	5 230	2 963
2011	3 000	5 340	2 160

Sumber: Dinas Pertambangan dan Energi Kabupaten Seruyan

*Source: Mining and Energy Service of Seruyan Regency*

**Tabel 6.3.10 Jumlah SPBU dan APMS Menurut Kecamatan di Kabupaten Seruyan, 2017**

*Table 6.3.10 Number of Oil and Solar Charging Agent (APMS) in Seruyan Regency, 2017*

Kecamatan <i>Subdistrict</i>	SPBU	APMS
(1)	(2)	(3)
010. Seruyan Hilir	-	1
011. Seruyan Hilir Timur	-	2
020. Danau Sembuluh	-	-
021. Seruyan Raya	-	1
030. Hanau	-	1
031. Danau Seluluk	-	-
040. Seruyan Tengah	-	-
041. Batu Ampar	-	-
050. Seruyan Hulu	-	-
051. Suling Tambun	-	-
<b>Jumlah / Total 2015</b>	-	<b>5</b>
2014	-	5
2013	-	5
2012	-	5
2011	-	5

Sumber: Dinas Pertambangan dan Energi Kabupaten Seruyan

*Source: Mining and Energy Service of Seruyan Regency*



# 7

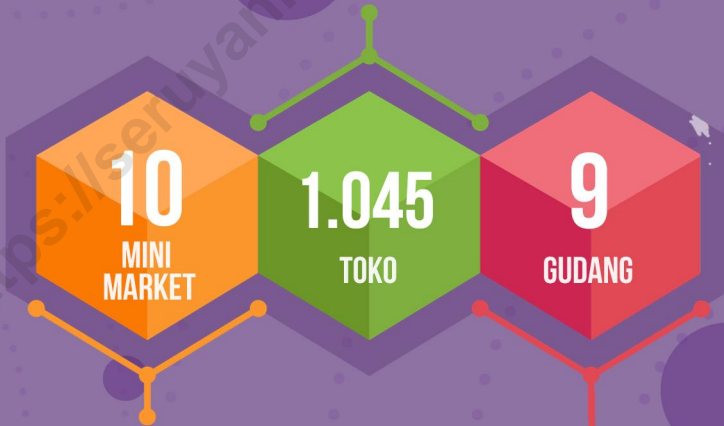
## PERDAGANGAN DAN KOPERASI TRADE AND COOPERATION



Jumlah pedagang terdaftar pada dinas perindustrian dan perdagangan di Seruyan 2017 / *number of merchant who registered to industrial and trade service in seruyan 2017*

Bangunan untuk menjual barang dan terdiri dari satu penjual / *Building to sell goods and consist of one seller*

### TOKO



### MINIMARKET

Toko dengan sistem pelayanan mandiri, / *self service system*  
menjual barang eceran / *sell retail goods*  
luas kurang dari 400 m<sup>2</sup> / *the area is less than 400 m<sup>2</sup>*

### GUDANG

Ruangan tertutup sebagai / *closed room*  
tempat penyimpanan barang. / *storage*



**PENJELASAN TEKNIS**

1. **Barang-barang yang tidak dicakup** dalam pencatatan :
  - a. Pakaian dan barang-barang perhiasan penumpang.
  - b. Barang barang bawaan penumpang dari luar negeri untuk dipakai sendiri, kecuali lemari es, pesawat televisi dan sebagainya.
  - c. Barang-barang untuk keperluan perwakilan kedutaan suatu negara.
  - d. Barang barang ekspedisi dan eksibisi atau pameran.
  - e. Barang barang untuk militer yang di impor langsung oleh angkatan bersenjata.
  - f. Pembungkus/peti kemas untuk diisi kembali.
  - g. Uang dan surat-surat berharga.
  - h. Barang barang contoh.
  
2. **Pelabuhan utama** adalah pelabuhan yang mempunyai nilai ekspor/impor terbesar.

**TECHNICAL NOTES**

1. **Goods that are not covered** in the recording:
  - a. *Clothing and jewelry goods of passengers.*
  - b. *Items of luggage of passengers from abroad for their own use, except refrigerators, television sets and so on.*
  - c. *Goods for the purposes of country embassy.*
  - d. *Goods for expeditions and exhibitions or fairs.*
  - e. *Military goods imported directly by the armed forces.*
  - f. *Packaging/containers to be refilled.*
  - g. *Money and securities.*
  - h. *Sample goods.*
  
2. **Major Port** is the port that has the largest value of export/import.





## 7.1 Perdagangan

## 7.1 Trade

**Tabel 7.1.1 Jumlah Pedagang Terdaftar Pada Dinas Perindustrian dan Perdagangan Menurut Klasifikasi di Kabupaten Seruyan Pada Tahun 2017**

*Table 7.1.1 Number of Merchand who Registered to Industrial and Trade Service by Classification in Seruyan Regency, 2017*

K l a s i f i k a s i	Banyaknya (Buah)
(1)	(2)
Super Market	-
Mini Market	10
T o k o	1 045
Gudang terdaftar	9
<b>Jumlah / Total 2017</b>	<b>1 064</b>
2016	1 473
2015	1 039

Sumber: Dinas Koperasi, Usaha Kecil dan Menengah, Perindustrian, dan Perdagangan Kab Seruyan

*Source: Cooperation, UMKM Representative, Industrial, and Trade Service Seruyan Regency*

**Tabel 7.1.2 Jumlah Surat Izin Usaha Perdagangan (SIUP) yang Diterbitkan Menurut Bulan dan Klasifikasi Perusahaan di Kabupaten Seruyan, 2017**

*Table 7.1.2 Number of Accomplishment Trading Admission Letters that were Published by Month and Establishment Classifications in Seruyan Regency, 2017*

Bulan	Besar	Menengah	Kecil	Mikro	Jumlah
(1)	(2)	(3)	(4)	(5)	(6)
Januari	-	1	2	-	3
Februari	1	-	4	1	6
Maret	-	5	4	-	9
April	-	2	2	-	4
Mei	-	1	1	-	2
Juni	-	-	4	-	4
Juli	-	1	3	-	4
Agustus	-	2	8	-	10
September	-	-	2	-	2
Oktober	-	1	4	-	5
Nopember	-	1	3	-	4
Desember	-	-	2	-	2
<b>Jumlah 2017</b>	<b>1</b>	<b>14</b>	<b>39</b>	<b>1</b>	<b>55</b>
2016	4	15	52	-	71
2015	13	99	4	0	116
2014	0	115	50	NA	165
2013	0	42	164	24	230

Sumber: Badan Penanaman Modal dan Pelayanan Terpadu Satu Pintu (BPMPTSP) Kab Seruyan

*Source: Investment Bureau Integrated Service of Seruyan Regency*

**Tabel 7.1.3 Jumlah Sarana Perdagangan Menurut Jenisnya di Kabupaten Seruyan, 2013-2017**

*Table 7.1.3 Number of Trading Facilities by Type of Facility in Seruyan Regency, 2013– 2017*

<b>Bentuk Perusahaan</b>	<b>2013</b>	<b>2014</b>	<b>2015</b>	<b>2016</b>	<b>2017</b>
<b>(1)</b>	<b>(2)</b>	<b>(3)</b>	<b>(4)</b>	<b>(5)</b>	<b>(6)</b>
PT	20	12	10	9	7
Koperasi	32	29	17	7	7
CV	82	73	62	54	41
Fa	-	-	-	-	-
Perusahaan Perseorangan	55	38	2	1	-
Bentuk Usaha Lainnya	43	13	1	1	-
<b>Jumlah / Total</b>	<b>232</b>	<b>165</b>	<b>92</b>	<b>72</b>	<b>55</b>

Sumber: Badan Penanaman Modal dan Pelayanan Terpadu Satu Pintu (BPMPTSP) Kab Seruyan

*Source: Investment Bureau Integrated Service of Seruyan Regency*

**Tabel 7.1.4 Laporan Penerbitan Tanda Daftar Perusahaan (TDP)  
Menurut Kecamatan di Wilayah Seruyan, 2017**

*Table 7.1.4 The Publishing of Company Regristration by Subdistrict In Seruyan Regency, 2017*

Kecamatan	Perseroan Terbatas	Koperasi	CV	Fa	UD
(1)	(2)	(3)	(4)	(5)	(6)
010. Seruyan Hilir	4	2	34	-	-
011. Seruyan Hilir Timur	1	-	1	-	-
020. Danau Sembuluh	2	-	2	-	-
021. Seruyan Raya	1	-	2	-	-
030. Hanau	-	3	5	-	-
031. Danau Seluluk	-	1	3	-	-
040. Seruyan Tengah	-	-	1	-	-
041. Batu Ampar	-	-	-	-	-
050. Seruyan Hulu	-	-	-	-	-
051. Suling Tambun	-	-	-	-	-
<b>Seruyan 2017</b>	<b>8</b>	<b>6</b>	<b>48</b>	-	-
2016	10	7	46	-	-
2015	13	17	79	-	2
2014	16	28	61	-	8
2013	9	31	87	-	9

Lanjutan Tabel 7.1.4/ *Continued Table 7.1.4*

Kecamatan	Perusahaan Perseorangan	Bentuk Usaha Lainnya	Jumlah
(1)	(7)	(8)	(9)
010. Seruyan Hilir	-	-	40
011. Seruyan Hilir Timur	-	-	2
020. Danau Sembuluh	-	-	4
021. Seruyan Raya	-	-	3
030. Hanau	-	-	8
031. Danau Seluluk	-	-	4
040. Seruyan Tengah	-	-	1
041. Batu Ampar	-	-	-
050. Seruyan Hulu	-	-	-
051. Suling Tambun	-	-	-
<b>Seruyan 2017</b>	-	-	<b>62</b>
2016	1	-	83
2015	3	-	121
2014	28	-	135
2013	34	-	173

Sumber: Badan Penanaman Modal dan Pelayanan Terpadu Satu Pintu (BPMPTSP) Kab Seruyan

Source: *Investment Bureau Integrated Service of Seruyan Regency*

**Tabel 7.1.5 Laporan Pembaharuan (Perpanjangan/Perubahan)  
Tanda Daftar Perusahaan (TDP) Menurut Kecamatan di  
Wilayah Seruyan, 2017**

*Table 7.1.5 The Code Reporting of Company Repristration by Subdistrict in Seruyan Regency, 2017*

Kecamatan	Perseroan Terbatas	Koperasi	CV	Fa
(1)	(2)	(3)	(4)	(5)
010. Seruyan Hilir	1	-	12	-
011. Seruyan Hilir Timur	3	-	2	-
020. Danau Sembuluh	-	-	-	-
021. Seruyan Raya	-	-	-	-
030. Hanau	-	-	3	-
031. Danau Seluluk	-	-	3	-
040. Seruyan Tengah	-	1	1	-
041. Batu Ampar	-	-	-	-
050. Seruyan Hulu	-	-	-	-
051. Suling Tambun	-	-	-	-
<b>Seruyan 2017</b>	<b>4</b>	<b>1</b>	<b>21</b>	<b>-</b>

Lanjutan Tabel 7.1.5/ *Continued Table 7.1.5*

Kecamatan	Perusahaan Perseorangan	Bentuk Usaha Lainnya	Jumlah
(1)	(6)	(7)	(8)
010. Seruyan Hilir	-	-	13
011. Seruyan Hilir Timur	-	-	5
020. Danau Sembuluh	-	-	-
021. Seruyan Raya	-	-	-
030. Hanau	-	-	3
031. Danau Seluluk	-	-	3
040. Seruyan Tengah	-	-	2
041. Batu Ampar	-	-	-
050. Seruyan Hulu	-	-	-
051. Suling Tambun	-	-	-
<b>Seruyan 2017</b>	-	-	<b>26</b>

Sumber: Badan Penanaman Modal dan Pelayanan Terpadu Satu Pintu (BPMPTSP) Kab Seruyan

Source: *Investment Bureau Integrated Service of Seruyan Regency*



**Tabel 7.1.6 Realisasi Volume Bongkar Muat Barang per Tahun dari Pelabuhan Kuala Pembuang, 2010-2017**

*Table 7.1.6 Realitation of Volume and Export Value per Year from Kuala Pembuang Port, 2010 - 2017*

T a h u n <i>Year</i>	V o l u m e (Ton)	
	Bongkar <i>Unloading</i>	Muat <i>Load</i>
(1)	(2)	(3)
2011	50 431	1 192
2012	73 032	767
2013	47 981	727
2014	23 363	817
2015	21 601	3 725
2016	25 043	1 220
<b>2017</b>	<b>20 901</b>	<b>11 453</b>

Sumber: Kantor Kesyahbandaran dan Otoritas Pelabuhan Kelas V Kuala Pembuang

*Source: The Office of Port Authority of Class V Kuala Pembuang*

## 7.2 Koperasi

## 7.2 Cooperative

**Tabel 7.2.1 Banyaknya Koperasi Aktif dan Tidak Aktif Menurut Kecamatan di Kabupaten Seruyan, 2017**

*Table 7.2.1 Number of Active and Non Active Cooperation by Subdistrict in Seruyan Regency, 2017*

Kecamatan	Aktif	Tidak Aktif	Jumlah
(1)	(2)	(3)	(4)
010. Seruyan Hilir	63	9	72
011. Seruyan Hilir Timur	10	2	12
020. Danau Sembuluh	28	5	33
021. Seruyan Raya	22	3	25
030. Hanau	24	4	28
031. Danau Seluluk	32	2	34
040. Seruyan Tengah	9	-	9
041. Batu Ampar	27	9	36
050. Seruyan Hulu	10	1	11
051. Suling Tambun	8	-	8
<b>Seruyan 2017</b>	<b>233</b>	<b>35</b>	<b>268</b>
2016	230	52	282
2015	217	51	268

*Sumber: Dinas Koperasi, Usaha Kecil dan Menengah, Perindustrian, dan Perdagangan Kab Seruyan*

*Source: Cooperation, UMKM Representative, Industrial, and Trade Service Seruyan Regency*

**Tabel 7.2.2 Perkembangan KUD dan Non KUD Menurut Kecamatan di Kabupaten Seruyan, 2017**

*Table 7.2.2 Growth of Village Unit Cooperation and Non Village Unit Cooperation by Subdistrict in Seruyan Regency, 2017*

Kecamatan	KUD	Non KUD	Jumlah
(1)	(2)	(3)	(4)
010. Seruyan Hilir	3	69	72
011. Seruyan Hilir Timur	4	8	12
020. Danau Sembuluh	1	32	33
021. Seruyan Raya	1	24	25
030. Hanau	-	28	28
031. Danau Seluluk	1	33	34
040. Seruyan Tengah	-	9	9
041. Batu Ampar	8	28	36
050. Seruyan Hulu	1	10	11
051. Suling Tambun	-	8	8
<b>Seruyan 2017</b>	<b>19</b>	<b>249</b>	<b>268</b>
2016	19	263	282
2015	19	249	268
2014	19	230	249

Sumber: Dinas Koperasi, Usaha Kecil dan Menengah, Perindustrian, dan Perdagangan Kab Seruyan

*Source: Cooperation, UMKM Representative, Industrial, and Trade Service Seruyan Regency*

**Tabel 7.2.3 Jumlah Anggota KUD dan Non KUD Menurut Kecamatan di Kabupaten Seruyan, 2017**

*Table 7.2.3 Number of Cooperation and Village Unit Cooperation Member by Subdistrict in Seruyan Regency, 2017*

Kecamatan	Jumlah Anggota (orang)		Jumlah
	KUD	Non KUD	
(1)	(2)	(3)	(4)
010. Seruyan Hilir	310	5 615	5 925
011. Seruyan Hilir Timur	478	1 393	1 871
020. Danau Sembuluh	33	2 232	2 265
021. Seruyan Raya	207	2 508	2 715
030. Hanau	-	2 047	2 047
031. Danau Seluluk	100	4 204	4 304
040. Seruyan Tengah	-	1 527	1 527
041. Batu Ampar	947	4 132	5 079
050. Seruyan Hulu	100	604	704
051. Suling Tambun	-	265	265
<b>Seruyan 2017</b>	<b>2 175</b>	<b>24 527</b>	<b>26 702</b>
2016	2 175	24 959	27 137
2015	2 175	23 989	26 164
2014	2 175	23 015	25 190

Sumber: Dinas Koperasi, Usaha Kecil dan Menengah, Perindustrian, dan Perdagangan Kab Seruyan

*Source: Cooperation, UMKM Representative, Industrial, and Trade Service Seruyan Regency*

**Tabel 7.2.4 Modal, Volume, dan SHU Koperasi Menurut Kecamatan di Kabupaten Seruyan (Juta Rp), 2017***Table 7.2.4 Invested, Volume, and Profit of Cooperation (Million Rp), 2017*

Kecamatan	Modal		Volume Usaha	SHU
	Sendiri	Luar		
(1)	(2)	(3)	(4)	(5)
010. Seruyan Hilir	7 772,64	1 129,52	11 093,71	1 050,80
011. Seruyan Hilir Timur	425,24	121,00	368,81	21,64
020. Danau Sembuluh	666,11	6,50	400,11	32,85
021. Seruyan Raya	1 393,78	111,00	1 413,84	329,98
030. Hanau	460,89	229,00	613,37	179,82
031. Danau Seluluk	854,46	21,00	877,75	27,97
040. Seruyan Tengah	154,25	-	93,65	5,21
041. Batu Ampar	998,74	423,16	617,13	624,75
050. Seruyan Hulu	124,54	-	396,80	21,00
051. Suling Tambun	72,96	-	165,58	6,97
<b>Jumlah/ Total 2017</b>	<b>12 923,65</b>	<b>2 041,19</b>	<b>16 040,79</b>	<b>2 756,01</b>
2016	12 039,07	1 841,96	15 052,27	1 876,65
2015	10 159,72	1 841,96	10 173,32	1 339,20
2014	10 040,95	1 841,96	10 054,55	1 339,20

Sumber: Dinas Koperasi, Usaha Kecil dan Menengah, Perindustrian, dan Perdagangan Kab Seruyan

Source: Cooperation, UMKM Representative, Industrial, and Trade Service Seruyan Regency



Dari / *Out of*  
**45** tempat wisata  
*public recreations*

**1** taman nasional  
*national park*

**3** wisata sejarah  
*historical tourism*

**41** taman alam  
*natural park*

Terdapat / *There are*  
**27** hotel dan penginapan  
*hotel and other accomodations*





**PENJELASAN TEKNIS**

1. **Konsep dan definisi pariwisata** mengikuti rekomendasi *World Tourism Organization (WTO)* dan *International Union of Office Travel Organization (IUOTO)*.
2. **Akomodasi** ialah suatu usaha yang menggunakan suatu bangunan atau sebagian bangunan yang disediakan secara khusus, dan setiap orang dapat menginap, makan serta memperoleh pelayanan dan fasilitas lainnya dengan pembayaran. Akomodasi dibedakan antara hotel dan akomodasi lainnya. Ciri khusus dari hotel adalah mempunyai restoran yang berada di bawah manajemen hotel tersebut.
3. **Hotel berbintang** yaitu hotel yang telah memenuhi persyaratan yang telah ditentukan seperti persyaratan fisik, bentuk pelayanan yang diberikan, kualifikasi tenaga kerja, jumlah kamar dan lainnya. Hotel tidak berbintang yaitu hotel yang tidak memenuhi persyaratan yang telah ditentukan.

**TECHNICAL NOTES**

1. **The concept and definition of tourism** refers to the recommendations of the *World Tourism Organization (WTO)* and *International Union of Office Travel Organization (IUOTO)*.
2. **An accommodation** is an establishment using a building or a part of a building, prepared commercially for any person to stay, eat and obtain service as well as other facilities. Accommodation is segregated into hotel and other accommodations. The special characteristic of hotel is having a restaurant under hotel management.
3. **A star-rated hotel** is an accommodation which meets specified standards regarding physical requirements, services provided, manpower qualifications, number of room available, etc. A non-classified hotel is an accommodation which has not met the requirements previously mentioned.





## 8.1 Hotel

## 8.1 Hotel

**Tabel 8.1.1 Hotel dan Akomodasi Lainnya di Kabupaten Seruyan, 2017***Table 8.1.1 Hotel and Other Accommodation in Seruyan Regency, 2017*

<b>Nama Hotel dan Akomodasi Lainnya</b> <i>Hotel and Other Accommodations</i>	<b>Alamat</b> <i>Address</i>
(1)	(2)
Hotel Junjung Buih	Jl. MT. Haryono, Kuala Pembuang I, Seruyan Hilir
Hotel Hollandia	Jl. Tjilik Riwut, Kuala Pembuang I, Seruyan Hilir
Losmen Mahabbah	Jl. Mayjend Suprpto, Kuala Pembuang I, Seruyan Hilir
Losmen Rahmat Anugerah	Jl. AIS Nasution, Kuala Pembuang I, Seruyan Hilir
Losmen Hidayah	Jl. AIS Nasution No. 19, Kuala Pembuang I, Seruyan Hilir
Penginapan Assalam 1	Jl. Mayjend Suprpto, Kuala Pembuang I, Seruyan Hilir
Penginapan Assalam 2	Jl. Mayjend Suprpto, Kuala Pembuang I, Seruyan Hilir
Losmen Rina	Jl. Mayjend Suprpto, Kuala Pembuang I, Seruyan Hilir
Losmen Rahmattika	Jl. AIS Nasution, Kuala Pembuang I, Seruyan Hilir
Losmen An-Nisa	Jl. Kertapati, Sembuluh I, Danau Sembuluh
Losmen 3 Saudara	Simpang Bangkal, Jl. Jenderal Sudirman, km 65, Seruyan Raya
Penginapan Sederhana	Jl. Jenderal Sudirman km 66, Seruyan Raya

Lanjutan Tabel 8.1.1/ *Continuing Table 8.1.1*

<b>Nama Hotel dan Akomodasi Lainnya</b> <i>Hotel and Other Accommodations</i>	<b>Alamat</b> <i>Address</i>
(1)	(2)
Losmen Sederhana	Jl. Jend. Sudirman km 124, Asam Baru, Danau Seluluk
Penginapan Sardila	Jl. Jenderal Sudirman km 124, Danau Seluluk
Penginapan Sutara	J. Jenderal Sudirman km 120, Danau Seluluk
Penginapan Seruyan <Suwirman>	Jl. Jenderal Sudirman km 124, Danau Seluluk
Penginapan Soleha	Jl. Jenderal Sudirman km 124, Danau Seluluk
Penginapan Tiga Putra	Jl. Jenderal Sudirman, Danau Seluluk
Hotel Angkasa	Jalan Bakrie Entong, Pembuang Hulu
Losmen Arraudah	Jalan Seruyan, Pembuang Hulu
Losmen Ali Jaya	Jl. Jenderal Sudirman, km 142, Hanau
Losmen Ridho Ilahi	Jl. Jend. Sudirman km 142, Pembuang Hulu I, Hanau
Losmen Alhikmah	Jalan AIS Nasution, Kuala Pembuang
Losmen Seruyan Mas I	Jl. Tadjudin Kesuma, Rantau Pulut, Seruyan Tengah
Losmen Dua Bersaudara	Jl. Manjul Raya, Tumbang Manjul, Seruyan Hulu
Losmen Tiga Putri	Jl. Beringin, Tumbang Manjul, Seruyan Hulu
Losmen Manjul Permai	Jl. Beringin, Tumbang Manjul, Seruyan Hulu

Sumber: Updating Jasa Akomodasi 2018

Source: *Updating Accommodation Services 2018*

**Tabel 8.1.2 Jumlah Akomodasi Hotel di Kabupaten Seruyan, 2015**  
*Table 8.1.2 Number of Hotel Accomodations in Seruyan Regency, 2015*

<b>Akomodasi</b> <i>Accomodation</i>	<b>2014</b>	<b>2015</b>
<b>(1)</b>	<b>(2)</b>	<b>(3)</b>
Hotel/ <i>Hotel</i>	16	18
Kamar/ <i>Room</i>	203	224
Tempat Tidur/ <i>Bed</i>	270	293

Keterangan/Notes : Kuesioner VHTL dalam Survey Tingkat Penghunian Kamar Hotel 2016-2017 diadadakan/VHTL Survey has not been eliminated in 2016-2017

Sumber : Survei VHTL BPS Provinsi Kalimantan Tengah, 2014-2015

Source : VHT-Questionnaire in Room Occupancy Rate Survey BPS-Statistics of Kalimantan Tengah Province, 2014-2015)

**Tabel 8.1.3 Jumlah Restoran/ Rumah Makan di Kabupaten Seruyan, 2013-2017**

*Table 8.1.3 Number of Restaurant in Seruyan Regency, 2013-2017*

<b>Bulan</b> <i>Month</i>	<b>Restoran/ Rumah Makan</b> <i>Restaurant</i>
<b>(1)</b>	<b>(2)</b>
2013	24
2014	13
2015	13
2016	13
<b>2017</b>	<b>13</b>

Sumber : Dinas Kebudayaan dan Pariwisata Provinsi Kalimantan Tengah

Source: Culture and Tourism Office of Kalimantan Tengah Province

## 8.2 Pariwisata

## 8.2 Tourism

**Tabel 8.2.1 Potensi Obyek Wisata di Kabupaten Seruyan, 2017***Table 8.2.1 Public Recreation Areas in Seruyan Regency, 2017*

<b>Objek Wisata</b> <i>Public Recreation</i>	<b>Lokasi</b> <i>Location</i>	<b>Keterangan</b> <i>Information</i>
<b>(1)</b>	<b>(2)</b>	<b>(3)</b>
Pantai Sungai Bakau	Desa Sungai Bakau	Taman Alam
Danau Seluluk	Desa Derangga	Taman Alam
Air Terjun Suling Tambun	Desa Tumbang Langkai	Taman Alam
Batu Banama	Desa Rantau Bentung	Taman Alam
Taman Nasional Tanjung Putting	Desa Baung	Taman Nasional
Air terjun Batu Uwei	Kecamatan Seruyan Hulu	Taman Alam
Danau Sembuluh	Desa Sembuluh	Taman Alam
Bangkal	Desa Bangkal	Taman Alam
Pantai Siamuk	Desa Sungai Undang	Taman Alam
Pantai Sendurian	Desa Sungai Perlu	Taman Alam
Situs Tangga Batu	Desa Tangga Batu	Wisata Sejarah
Air Terjun Pangke	Desa Pangke	Taman Alam
Meriam Pengantim	Desa Sembuluh	Wisata Sejarah
Makam Keramat Rangkang	Desa Terawan	Wisata Sejarah
Bukit Lain	Kel. Rantau Pulut	Taman Alam
Batu Beliuang	Kel. Rantau Pulut	Taman Alam
Riam Batu Hamaung	Kel. Rantau Pulut	Taman Alam
Riam Kalokah	Kel. Rantau Pulut	Taman Alam



<b>Objek Wisata</b> <i>Public Recreation</i>	<b>Lokasi</b> <i>Location</i>	<b>Keterangan</b> <i>Information</i>
<b>(1)</b>	<b>(2)</b>	<b>(3)</b>
Riam Lubang Patin	Kel. Rantau Pulut	Taman Alam
Riam Pambut	Kel. Rantau Pulut	Taman Alam
Riam Busi	Kel. Rantau Pulut	Taman Alam
Air Terjun Sahai	Kel. Rantau Pulut	Taman Alam
Air Terjun Pahal	Kel. Rantau Pulut	Taman Alam
Riam Gading Muda	Desa Panyumpa	Taman Alam
Riam Gading Tua	Desa Panyumpa	Taman Alam
Riam Lubang Daing	Desa Panyumpa	Taman Alam
Bukit Majak	Desa Panyumpa	Taman Alam
Riam Luang Daing	Desa Pangke	Taman Alam
Air Terjun Sahai Gantung	Desa Pangke	Taman Alam
Air Terjun Bukit Parei	Kec. Seruyan Hulu	Taman Alam
Air Terjun Sahai Gar Gara	Desa Mojang Baru	Taman Alam
Air Terjun Sahai Tujuh	Desa Mojang Baru	Taman Alam
Air Terjun Sahai Manyumbang	Desa Mojang Baru	Taman Alam
Riam Panjang	Desa Mojang Baru	Taman Alam
Riam Mahat	Desa Mojang Baru	Taman Alam
Riam Batu Mumpung	Desa Mojang Baru	Taman Alam
Riam Nusa Sapenek	Desa Mojang Baru	Taman Alam
Riam Gar Gara	Desa Mojang Baru	Taman Alam
Riam Paluh Labang	Desa Mojang Baru	Taman Alam
Riam Pauh	Desa Mojang Baru	Taman Alam
Riam Batu Klasi	Desa Mojang Baru	Taman Alam
Riam Karang Menahan	Desa Mojang Baru	Taman Alam
Riam Kajayah Baman	Desa Mojang Baru	Taman Alam
Riam Kajayah	Desa Mojang Baru	Taman Alam

<b>Objek Wisata</b> <i>Public Recreation</i>	<b>Lokasi</b> <i>Location</i>	<b>Keterangan</b> <i>Information</i>
<b>(1)</b>	<b>(2)</b>	<b>(3)</b>
Riam Kaloka	Desa Manjul	Taman Alam
Riam Galung Uwei	Desa Manjul	Taman Alam
Riam Baing	Desa Manjul	Taman Alam

Sumber: Dinas Kepemudaan, Olahraga, Pariwisata, dan Kebudayaan Kabupaten Seruyan

Source: Youth, Sport, Tourism, and Culture Agency of Seruyan Regency



**Tabel 8.2.2 Agen Travel Angkutan Darat di Kabupaten Seruyan, 2017***Table 8.2.2 Travel Agent in Seruyan Regency, 2017*

<b>Nama Agen</b>	<b>Alamat</b>	<b>Keterangan</b>
(1)	(2)	(3)
CV. Melati Seruyan	Jl. A.I.S. Nasution, Kuala Pembuang	Kuala Pembuang - Sampit
CV. Melati Raya Travel	Jl. Dr. Adam Malik, Kuala Pembuang	Kuala Pembuang – Sampit
PT. Perdana Travel	Jl. A.I.S. Nasution, Kuala Pembuang	Kuala Pembuang – Sampit
CV. Melati	Jl. Brigjen Katamso, Kuala Pembuang	Kuala Pembuang – Sampit
CV. Bintang Baru	Jl. Brigjen Katamso, Kuala Pembuang	Kuala Pembuang – Sampit/ Palangka Raya/ Buntok
CV Perdana Travel	Jl. A.I.S. Nasution, Kuala Pembuang	Kuala Pembuang - Sampit
CV Mentari Travel	Jl. Dr. Adam Malik, Kuala Pembuang	Kuala Pembuang – Sampit/ Palangka Raya/ Banjarmasin
PT Yessoe Travel	Jl. Jend. Sudirman, Hanau	Pangkalan Bun-Sampit- Palangka Raya-Banjar Masin
CV Logos	Jl. Jend. Sudirman, Hanau	Pangkalan Bun-Sampit- Palangka Raya-Banjar Masin
CV Agung Mulya	Jl. Jend. Sudirman, Hanau	Pangkalan Bun-Sampit- Palangka Raya-Banjar Masin
CV Asam Baru Travel	Jl. Jend. Sudirman, Hanau	Pangkalan Bun-Sampit- Palangka Raya-Banjar Masin
Dafa Travel	Jl. Jend. Sudirman, Hanau	Pangkalan Bun-Sampit- Palangka Raya-Banjar Masin

Sumber: Dinas Kepemudaan, Olahraga, Pariwisata, dan Kebudayaan Kabupaten Seruyan

Source: Youth, Sport, Tourism, and Culture Agency of Seruyan Regency

9

**TRANSPORTASI DAN KOMUNIKASI**  
*TRANSPORTATION AND COMMUNICATION*



**380** penumpang yang datang  
*deboarding passenger*

**516** penumpang berangkat  
*embarking passenger*

**94** unit  
pesawat

**DATANG & BERANGKAT**  
*DEBARKING & EMBARKING*





**PENJELASAN TEKNIS**

1. **Data transportasi dan komunikasi** meliputi :
  - a. Panjang Jalan
  - b. Angkutan Darat
  - c. Angkutan Laut
  - d. Angkutan Udara
  - e. Pos dan Telekomunikasi
  
2. **Kendaraan bermotor** adalah setiap kendaraan yang digerakkan oleh peralatan teknik yang ada pada kendaraan tersebut, biasanya digunakan untuk angkutan orang atau barang di atas jalan raya selain kendaraan yang berjalan di atas rel. Kendaraan bermotor yang dicatat adalah semua jenis kendaraan kecuali kendaraan bermotor TNI/ Polri dan Korps Diplomatik.
  
3. **Data panjang jalan** bersumber dari Dinas Pekerjaan Umum Kabupaten/Kota
  
4. **Kantor Pos** adalah pemberi pelayanan pengiriman barang, uang, dsb, dari suatu tempat ke tempat yang lain. Pengguna pelayanan biasanya diharuskan menempel perangko yang cukup pada sampul surat, kartu pos, pos wesel, warkat pos, paket dsb. Rumah pos berfungsi sama seperti kantor pos dan kantor pos pembantu, bedanya rumah pos biasanya terletak di daerah terpencil.

**TECHNICAL NOTES**

1. *Data on transportations and communications include:*
  - a. *Length of Road*
  - b. *Land Transport*
  - c. *Sea Transport*
  - d. *Air Transport*
  - e. *Pos and Telecommunications*
  
2. *Motor vehicles are any vehicle that is driven by the existing technical equipment on the vehicle, normally used to transport people or goods on the road other than vehicle that runs on the rails. Motor vehicles recorded are all types of vehicle except motor vehicles owned by TNI/police and the Diplomatic Corps.*
  
3. *Road length data derived from the Office of Regency/Municipality Public Works*
  
4. *Post office is an establishment dealing with the delivery of goods, letters, money, etc. from one place to another place. Service users usually put postage stamps on the envelope and postcard or are charged with amount of money in obtaining services such as money order, aerogramme, package post, etc. A mailing house has the same function as post office and*



*auxiliary post office. It is usually located in remote areas.*

5. **Telekomunikasi** adalah setiap pemancaran, pengiriman dan atau penerimaan dari setiap informasi dalam bentuk tanda-tanda, isyarat, tulisan, gambar, suara dan bunyi melalui sistem kawat, optik, radio atau sistem elektromagnetik lainnya.
5. *Telecommunication includes every transmitting, delivering and or receiving from every information of marking, signal, article, picture, sound and voice through strand or wire system, optic, radio or other electromagnetic system.*

<https://seruyankab.bps.go.id>

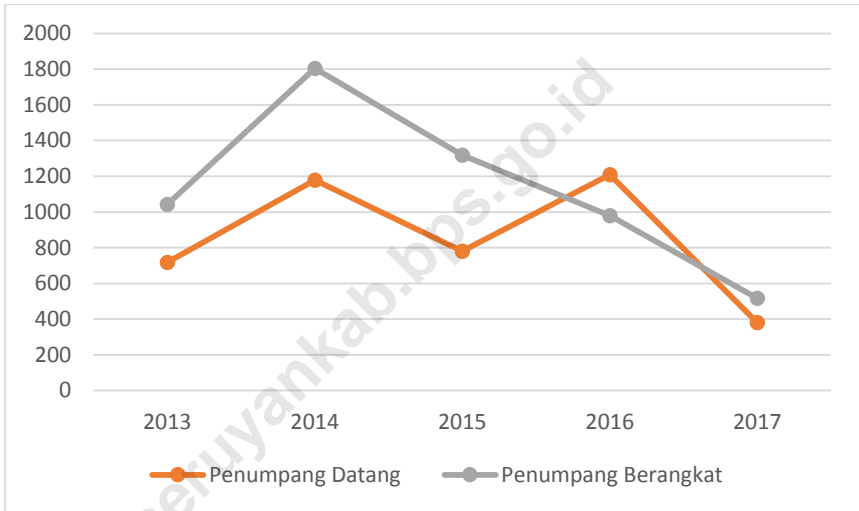


## 9.1 Transportasi

### 9.1 Transportation

#### Gambar 9.1.1 Lalu Lintas Angkutan Udara di Kuala Pembuang, 2012-2017

Picture 9.1.1 Traffic of Air Ship in Kuala Pembuang, 2012-2017



Sumber: Bandara Kuala Pembuang

Source: Airport of Kuala Pembuang



**Tabel 9.1.1 Panjang Jalan Menurut Kecamatan dan Pemerintahan Yang Berwenang di Kabupaten Seruyan (Km), 2017**

*Table 9.1.1 Length of Roads by Subdistrict and Level of Government Responsibility in Seruyan Regency (Km), 2017*

Kecamatan <i>Subdistrict</i>	Panjang Jalan / <i>Length of Roads (Km)</i>			
	Negara / <i>State</i>	Propinsi / <i>Province</i>	Kabupaten / <i>Regency</i>	Jumlah / <i>Total</i>
(1)	(2)	(3)	(4)	(5)
Seruyan Hilir	0	0	257,23	257,23
Seruyan Hilir Timur	0	0	124,86	124,86
Danau Sembuluh	0	0	32,24	32,24
Seruyan Raya	0	0	65,00	65,00
Hanau	0	0	35,00	35,00
Danau Seluluk	0	0	51,10	51,10
Seruyan Tengah	0	0	284,70	284,70
Batu Ampar	0	0	62,91	62,91
Seruyan Hulu	0	0	140,45	140,45
Suling Tambun	0	0	0	0
<b>Jumlah / Total</b>	<b>0</b>	<b>0</b>	<b>1 053,48</b>	<b>1 053,48</b>

Sumber: Dinas Pekerjaan Umum dan Penataan Ruang Kabupaten Seruyan

*Source: Public Work and Spatial Planning Office of Seruyan Regency*



**Tabel 9.1.2 Panjang Jalan Menurut Kecamatan dan Jenis Permukaan Jalan di Kabupaten Seruyan (Km), 2017**

*Table 9.1.2 Length of Roads by Subdistrict and Type of Road Surface in Seruyan Regency (Km), 2017*

Kecamatan <i>Subdistrict</i>	Panjang Jalan / <i>Length of Roads (Km)</i>			
	Aspal / <i>Pavement</i>	Tidak diaspal / <i>Not Paved</i>	Lainnya / <i>Other</i>	Jumlah / <i>Total</i>
(1)	(2)	(3)	(4)	(5)
Seruyan Hilir	57,40	31,45	168,38	257,23
Seruyan Hilir Timur	26,92	18,93	79,01	124,86
Danau Sembuluh	19,98	0,85	11,41	32,24
Seruyan Raya	19,05	0,98	44,98	65,00
Hanau	9,41	8,07	17,52	35,00
Danau Seluluk	0	0	51,10	51,10
Seruyan Tengah	17,93	30,29	236,48	284,70
Batu Ampar	7,87	16,67	38,37	62,91
Seruyan Hulu	0	0	140,45	140,45
Suling Tambun	0	0	0	0
<b>Jumlah / Total</b>	<b>158,55</b>	<b>107,23</b>	<b>787,70</b>	<b>1 053,48</b>

Sumber: Dinas Pekerjaan Umum dan Penataan Ruang Kabupaten Seruyan

*Source: Public Work and Spatial Planning Office of Seruyan Regency*

**Tabel 9.1.3 Panjang Jalan Menurut Kecamatan dan Kondisi Jalan di Kabupaten Seruyan (Km), 2017***Table 9.1.3 Length of Roads by Subdistrict and Road Condition in Seruyan Regency (km), 2017*

Kecamatan <i>Subdistrict</i>	Panjang Jalan / Length of Roads (Km)			
	Baik / Good	Sedang / Moderate	Rusak / Damaged	Rusak Berat / Severely Damaged
(1)	(2)	(3)	(4)	(5)
Seruyan Hilir	57,40	31,45	1,82	166,56
Seruyan Hilir Timur	26,92	18,93	3,46	75,55
Danau Sembuluh	19,98	0,85	3,91	7,50
Seruyan Raya	19,05	0,98	0	44,98
Hanau	9,41	8,07	0,27	17,25
Danau Seluluk	0	0	0	51,10
Seruyan Tengah	17,93	30,29	8,05	228,43
Batu Ampar	7,87	16,67	1,51	36,86
Seruyan Hulu	0	0	4,00	136,45
Suling Tambun	0	0	0	0
<b>Jumlah / Total</b>	<b>158,55</b>	<b>107,23</b>	<b>23,02</b>	<b>764,68</b>

Sumber: Dinas Pekerjaan Umum dan Penataan Ruang Kabupaten Seruyan

*Source: Public Work and Spatial Planning Office of Seruyan Regency*

**Tabel 9.1.4 Jumlah Kendaraan Bermotor Menurut Kecamatan dan Jenis Kendaraan Di Kabupaten Seruyan, 2017**

*Table 9.14 Number of Motor Vehicle by Subdistrict and Type of Vehicle in Seruyan Regency, 2017*

Kecamatan <i>Subdistrict</i>	Jenis Kendaraan / <i>Type of Vehicles</i>			
	Mobil Penumpang <i>/ Passenger Cars</i>	Bus / <i>Buses</i>	Truk / <i>Trucks</i>	Sepeda Motor <i>/ Motor cycles</i>
(1)	(2)	(3)	(4)	(5)
Seruyan Hilir	...	...	...	...
Seruyan Hilir Timur	...	...	...	...
Danau Sembuluh	...	...	...	...
Seruyan Raya	...	...	...	...
Hanau	...	...	...	...
Danau Seluluk	...	...	...	...
Seruyan Tengah	...	...	...	...
Batu Ampar	...	...	...	...
Seruyan Hulu	...	...	...	...
Suling Tambun	...	...	...	...
<b>Jumlah / Total</b>	...	...	...	...

Sumber: Dinas Perhubungan Kabupaten Seruyan

*Source: Transportation Services of Seruyan Regency*

Keterangan: Data tidak tersedia

**Tabel 9.1.5 Jumlah Kendaraan Bermotor Menurut Jenis Kendaraan Di Kabupaten Seruyan, 2013-2017**

*Table 9.1.5 Number of Motor Vehicle by Type of Vehicle in Seruyan Regency, 2013-2017*

<b>Jenis Kendaraan</b>	<b>2013</b>	<b>2014</b>	<b>2015</b>	<b>2016</b>	<b>2017</b>
<b>(1)</b>	<b>(2)</b>	<b>(3)</b>	<b>(4)</b>	<b>(5)</b>	<b>(6)</b>
1. Sedan	102	34	267	13	13
2. Jeep	98	-	-	185	196
3. Mini Bus	207	192	1 293	988	1 125
4. Micro Bus	12	200	20	37	43
5. Bus	4	2	6	5	5
6. Pick Up, Light Truck, dan Truck	1 309	4 071	2 320	2 602	2 894
7. Alat Besar/ Berat	-	-	-	-	-
8. Sepeda Motor Roda 2	8 622	9 689	22 738	25 104	26 917
9. Sepeda Motor Roda 3	-	-	-	73	82

Sumber: Dinas Perhubungan Kabupaten Seruyan

Source: *Transportation Services of Seruyan Regency*

**Tabel 9.1.6 Kedatangan dan Pemberangkatan Angkutan Penumpang dengan Kapal Pedalaman Menurut Kantor LLASDP di Kabupaten Seruyan, 2017**

*Table 9.1.6 Arrival and Departure of Inland Ships Transport by LLASDP in Seruyan Regency (passenger), 2017*

Bulan	Datang	Berangkat
(1)	(2)	(3)
Januari	60	144
Pebruari	75	120
Maret	45	83
April	75	123
Mei	80	126
Juni	96	115
Juli	70	128
Agustus	26	60
September	58	113
Oktober	57	115
Nopember	67	100
Desember	74	135

Sumber: Dinas Perhubungan Kabupaten Seruyan

*Source: Transportation Service of Seruyan Regency*

**Tabel 9.1.7 Banyaknya Armada Kapal Sungai yang Terdaftar di Kabupaten Seruyan, 2013-2017**

*Table 9.1.7 Number of Ship Fleet Registered in Seruyan Regency, 2013-2017*

<b>Armada Kapal Sungai</b>	<b>2013</b>	<b>2014</b>	<b>2015</b>	<b>2016</b>	<b>2017</b>
<b>(1)</b>	<b>(2)</b>	<b>(3)</b>	<b>(4)</b>	<b>(5)</b>	<b>(6)</b>
Speed Boat	30	30	30	30	30
Long Boat	14	12	12	10	10
Fery Penyeberangan	13	13	13	16	10
Bus Air	-	-	-	-	-
Motor Getek	6	6	6	-	-
Truk Air	-	-	-	-	-

Sumber: Dinas Perhubungan Kabupaten Seruyan

*Source: Transportation Service of Seruyan Regency*

**Tabel 9.1.8 Banyaknya Kunjungan Kapal dan Bongkar Muat Barang (Laut) Di Pelabuhan Kuala Pembuang, 2017**

*Table 9.1.8 Number of Ship and Unloading / Loading of Cargo (Sea) in Kuala Pembuang Port (Sea), 2017*

Bulan Month	Kapal / Ship (unit)		Bongkar / Unloading (ton / m3)		Muat / Loading (ton / m3)	
	DN	LN	DN	LN	DN	LN
(1)	(2)	(3)	(4)	(5)	(6)	(7)
Januari	10	-	537	-	57	-
Pebruari	9	-	256	-	7 326	-
Maret	18	-	890	-	41	-
April	19	-	1 106	-	141	-
Mei	14	-	652	-	67	-
Juni	12	-	1 229	-	47	-
Juli	13	-	9 423	-	65	-
Agustus	10	-	1 430	-	61	-
September	11	-	3 204	-	97	-
Oktober	11	-	633	-	28	-
Nopember	12	-	838	-	719	-
Desember	14	-	703	-	2 804	-
<b>Jumlah /Total 2017</b>	<b>153</b>	<b>-</b>	<b>20 901</b>	<b>-</b>	<b>11 453</b>	<b>-</b>
2016	192	-	25 043	-	1 220	-
2015	175	-	21 601	-	3 725	-
2014	190	-	23 363	-	807	-
2013	288	-	47 981	-	727	-

Sumber: Kantor Kesyahbandaran dan Otoritas Pelabuhan Kelas V Kuala Pembuang

Source: The Office of Port Authority of Class V Kuala Pembuang

Keterangan/ Note: DN (Dalam Negeri/ Domestic)/ LN (Luar Negeri/ International)

**Tabel 9.1.9 Lalu Lintas Kapal Penumpang (Laut) Di Pelabuhan Kuala Pembuang, 2017***Table 9.1. 9 Traffic of Passenger Ship (Sea) in Kuala Pembuang Port, 2017*

<b>Bulan / Month</b>	<b>Kapal/ (Unit)</b>		<b>Penumpang / Passenger (Orang/Person)</b>	
	<b>Datang Debarkasi</b>	<b>Berangkat Embarkasi</b>	<b>Datang Debarkasi</b>	<b>Berangkat Embarkasi</b>
<b>(1)</b>	<b>(2)</b>	<b>(3)</b>	<b>(5)</b>	<b>(6)</b>
Januari	10	10	-	-
Februari	9	9	-	-
Maret	18	18	-	-
April	19	19	-	-
Mei	14	14	-	-
Juni	12	12	-	22
Juli	13	13	-	4
Agustus	10	10	-	-
September	11	11	-	-
Oktober	11	11	-	-
Nopember	12	12	-	-
Desember	14	14	-	-
<b>Jumlah 2017</b>	<b>153</b>	<b>153</b>	<b>-</b>	<b>66</b>
2016	11	11	2	76
2015	7	7	7	81
2014	-	-	-	-
2013	11	11	3	241

Sumber: Kantor Kesyahbandaran dan Otoritas Pelabuhan Kelas V Kuala Pembuang

*Source: The Office of Port Authority of Class V Kuala Pembuang*



**Tabel 9.1.10 Banyaknya Bongkar Muat Barang di Bandar Udara Kuala Pembuang, 2013-2017**

*Table 9.1.10 Number of Cargo Loads at Kuala Pembuang Airport, 2013-2017*

Bulan / Month	Bagasi (Kg)		Kargo / Cargoe (Kg)		Pos (Kg)	
	Bongkar Unloading	Muat Loading	Bongkar Unloading	Muat Loading	Bongkar Unloading	Muat Loading
(1)	(2)	(3)	(4)	(5)	(6)	(7)
Januari	-	-	-	-	-	-
Pebruari	-	-	-	-	-	-
Maret	-	-	-	-	-	-
April	-	-	-	-	-	-
Mei	242	272	-	10	-	-
Juni	622	666	51	65	-	-
Juli	507	663	25	40	-	-
Agustus	359	491	34	76	-	-
September	257	404	5	67	-	-
Oktober	367	221	-	12	-	-
Nopember	331	415	-	25	-	-
Desember	116	142	10	-	-	-
<b>Total 2017</b>	<b>2 801</b>	<b>3 244</b>	<b>125</b>	<b>295</b>	-	-
2016	6 637	7 378	515	371	-	-
2015	4 400	5 199	466	270	-	-
2014	8 115	9 483	341	525	-	-
2013	3 862	4 880	117	-	-	-

Sumber: Bandara Kuala Pembuang

Source: Kuala Pembuang Airport

**Tabel 9.1.11 Lalu Lintas Angkutan Udara di Bandar Udara Kuala Pembuang, 2013-2017**

*Table 9.1.11 Traffic of Air Ship in Kuala Pembuang Airport, 2013-2017*

Bulan <i>Month</i>	Pesawat / (Unit)			Penumpang / <i>Passanger</i> (Orang/ <i>Person</i> )		
	Datang <i>Debar- kasi</i>	Berang- kat <i>Embar- kasi</i>	Transit	Datang <i>Debar- kasi</i>	Berang- kat <i>Embar- kasi</i>	Transit
(1)	(2)	(3)	(4)	(5)	(6)	(7)
Januari	-	-	-	-	-	-
Pebruari	-	-	-	-	-	-
Maret	-	-	-	-	-	-
April	-	-	-	-	-	-
Mei	8	8	-	38	55	-
Juni	14	14	-	81	97	-
Juli	12	12	-	69	93	-
Agustus	12	12	-	47	66	-
September	13	13	-	40	64	-
Oktober	12	12	-	44	50	-
Nopember	13	13	-	46	66	-
Desember	10	10	-	15	25	-
<b>Jumlah 2017</b>	<b>94</b>	<b>94</b>	-	<b>380</b>	<b>516</b>	-
2016	282	282	-	1 209	980	-
2015	244	244	-	780	1 318	-
2014	218	218	-	1 179	1 805	-
2013	110	110	-	717	1 043	-

Sumber: Bandara Kuala Pembuang

*Source: Kuala Pembuang Airport*

## 9.2 Komunikasi

## 9.2 Communications

**Tabel 9.2.1 Jumlah Kantor Pos Pembantu Menurut Kecamatan di Kabupaten Seruyan, 2016-2017***Table 9.2.1 Number of Auxiliary Post office by Subdistrict in Seruyan Regency, 2016-2017*

Kecamatan Subdistrict		2016	2017
(1)		(2)	(3)
1	Seruyan Hilir	1	1
2	Seruyan Hilir Timur	-	-
3	Danau Sembuluh	-	-
4	Seruyan Raya	-	-
5	Hanau	1	1
6	Danau Seluluk	-	-
7	Seruyan Tengah	-	-
8	Batu Ampar	-	-
9	Seruyan Hulu	-	-
10	Suling Tambun	-	-
<b>Jumlah/Total</b>		2	2

Sumber: PT. Pos Indonesia Cabang Kuala Pembuang

*Source: Indonesian Post Company of Kuala Pembuang Branch*

**Tabel 9.2.2 Lalu Lintas Pos dan Giro di Kabupaten Seruyan 2015-2017***Table 9.2.2 Traffics of Indonesian Post and Giro in Seruyan Regency, 2015-2017*

Uraian	Satuan	Tahun		
		2015	2016	2017
(1)	(2)	(3)	(4)	(4)
I Surat Pos				
a. Dalam Negeri				
- Biasa	Lembar	3 120	640	300
-Tercatat	Lembar	-	-	-
-Kilat Biasa	Lembar	-	-	-
-Kilat Khusus	Lembar	-	3 232	3 220
-Kilat Tercatat	Lembar	14 040	-	-
-Facsimile	Lembar	-	-	-
b. Luar Negeri				
-Biasa	Lembar	342	-	-
-Tercatat	Lembar	-	-	-
II Paket Pos				
a. Dalam Negeri	Kg	3 120	-	1 565
b. Luar Negeri	Kg	624	2 000	-
III Wesel Pos				
a. Dikirim	Juta Rp	1 560	3 626	2 994
b. Dibayar	Juta Rp	48	2 880	1 858,56

Sumber: PT. Pos Indonesia Cabang Kuala Pembuang

*Source: Indonesian Post Company of Kuala Pembuang Branch*

**Tabel 9.2.3 Keberadaan Signal Telepon Selluler di Ibukota  
Kecamatan Kabupaten Seruyan, 2017**

*Table 9.2.3 Existence of Signal of Cellular Telephone in Capital of  
Subdistrict, 2017*

<b>Ibukota Kecamatan</b> <i>Capital of Subdistrict</i>	<b>Jenis Operator</b> <i>Existence Operator</i>
<b>(1)</b>	<b>(2)</b>
Kuala Pembuang	Telkomsel, Indosat
Pematang Panjang	Telkomsel, Indosat
Telaga Pulang	Telkomsel, Indosat
Terawan	Telkomsel, Indosat
Pembuang Hulu	Telkomsel, Indosat
Asam Baru	Telkomsel, Indosat
Rantau Pulut	Telkomsel, Indosat
Sandul	Telkomsel, Indosat
Tumbang Manjul	Telkomsel
Tumbang Langkai	-

Sumber: BPS Kabupaten Seruyan

Source: BPS – Statistics of Seruyan Regency

**Tabel 9.2.4 Data Pelanggan Telepon Menurut Kecamatan di Kabupaten Seruyan, 2015**

*Table 9.2.4 Statistic of Indonesian Telecommunication Company Customers by Subdistrict in Seruyan Regency, 2015*

Kecamatan <i>Subdistrict</i>	Jumlah Telepon <i>Numbers</i> (SST)	Calon Pelanggan <i>Potential Customers</i>
(1)	(2)	(3)
010. Seruyan Hilir	1 127	-
011. Seruyan Hilir Timur	-	-
020. Danau Sembuluh	25	-
021. Seruyan Raya	-	-
030. Hanau	195	-
031. Danau Seluluk	20	-
040. Seruyan Tengah	-	-
041. Batu Ampar	-	-
050. Seruyan Hulu	-	-
051. Suling Tambun	-	-
<b>Seruyan 2015</b>	<b>1 367</b>	-
<b>2014</b>	1 550	-
<b>2013</b>	1 293	-
<b>2012</b>	1 696	-

Sumber: PT. Telkom Cabang Kuala Pembuang

*Source: Indonesia Telecommunication Company of Kuala Pembuang Branch*

**Tabel 9.2.5 Kapasitas Sentral dan Banyaknya Sambungan Telp Menurut Kecamatan di Kabupaten Seruyan, 2017**

*Table 9.2.5 Central Capacity and Number of Telephone Link by Subdistrict in Seruyan Regency, 2017*

Kabupaten/Kota/ Regency/Municipality	Kapasitas Sentral/ Central Capacity	Jumlah Sambungan Telekomunikasi / Number of Telecommunications Links			
		Wartel/ Tele- phone Stale	Warnet / Internet Stale	TUCP/ Dering/ Tele- phone Ring	Pelang- -gan /Client
(1)	(2)	(3)	(4)	(5)	(6)
010. Seruyan Hilir	2 248	-	-	-	1 127
011. Seruyan Hilir Timur	-	-	-	-	-
020. Danau Sembuluh	120	-	-	-	25
021. Seruyan Raya	-	-	-	-	-
030. Hanau	240	-	-	-	195
031. Danau Seluluk	120	-	-	-	20
040. Seruyan Tengah	-	-	-	-	-
041. Batu Ampar	-	-	-	-	-
050. Seruyan Hulu	-	-	-	-	-
051. Suling Tambun	-	-	-	-	-
<b>Total</b>	<b>2 728</b>	<b>-</b>	<b>-</b>	<b>-</b>	<b>1 367</b>
	<b>2016</b>	2 248	-	9	1 550
	<b>2015</b>	2 248	-	10	1 293
	<b>2014</b>	2 544	-	11	1 696

Sumber: PT. Telkom Cabang Kuala Pembuang

*Source: Indonesia Telecommunication Company of Kuala Pembuang Branch*

**Tabel 9.2.6 Banyaknya Telepon Umum Menurut Kecamatan di Kabupaten Seruyan, 2017**

*Table 9.2.6 Number of Public Telephone by Subdistrict in Seruyan Regency, 2017*

<b>Kecamatan</b> <i>Subdistrict</i>	<b>Telp.Koin</b> <i>Coin Telph.</i>	<b>Telp. Kartu</b> <i>Card Telph.</i>	<b>Wartel</b> <i>Telephone State</i>
<b>(1)</b>	<b>(2)</b>	<b>(3)</b>	<b>(4)</b>
010. Seruyan Hilir	-	-	-
011. Seruyan Hilir Timur	-	-	-
020. Danau Sembuluh	-	-	-
021. Seruyan Raya	-	-	-
030. Hanau	-	-	-
031. Danau Seluluk	-	-	-
040. Seruyan Tengah	-	-	-
041. Batu Ampar	-	-	-
050. Seruyan Hulu	-	-	-
051. Suling Tambun	-	-	-
<b>Seruyan 2015</b>	-	-	-
<b>2014</b>	-	-	-
<b>2013</b>	-	-	-
<b>2012</b>	-	-	-
<b>2011</b>	-	-	1

Sumber: PT. Telkom Cabang Kuala Pembuang

*Source: Indonesia Telecommunication Company of Kuala Pembuang Branch*



**Tabel 9.2.7 Data Menara Komunikasi menurut Kecamatan di Kabupaten Seruyan, 2017**

*Table 9.2.7 Statistic of Indonesian Telecommunication Company Customers by Subdistrict in Seruyan Regency, 2017*

Menara Komunikasi	Seruyan Hilir	Seruyan Hilir Timur	Danau Sembuluh	Seruyan Raya	Hanau
(1)	(2)	(3)	(4)	(5)	(6)
TELKOMSEL	12	3	3	2	1
INDOSAT	1	2	5	1	7
EXCELCOMINDO	1	-	-	-	4
SATELINDO	-	-	-	-	-
BAKRIE	-	-	-	-	-
TELEVISI	-	-	-	-	-
RADIO	-	-	-	-	-
NTS (AXIS)	-	-	-	-	-
SMART	-	-	-	-	-
TELKOM	1	1	-	1	1
<b>Total 2017</b>	15	6	8	4	13
<b>2016</b>	15	6	8	4	13
<b>2015</b>	13	5	8	4	13
<b>2014</b>	11	7	8	3	13

Lanjutan Tabel 9.2.7/ *Continued Tabel 9.2.7*

<b>Menara Komunikasi</b>	<b>Danau Seluluk</b>	<b>Seruyan Tengah</b>	<b>Batu Ampar</b>	<b>Seruyan Hulu</b>	<b>Suling Tambun</b>
<b>(7)</b>	<b>(8)</b>	<b>(9)</b>	<b>(10)</b>	<b>(11)</b>	<b>(12)</b>
TELKOMSEL	2	4	2	2	-
INDOSAT	5	2	-	1	1
EXCELCOMINDO	1	8	2	-	-
SATELINDO	-	-	-	-	-
BAKRIE	-	-	-	-	-
TELEVISI	-	-	-	-	-
RADIO	-	-	-	-	-
NTS (AXIS)	-	-	-	-	-
SMART	-	-	-	-	-
TELKOM	1	-	-	-	-
<b>Total 2017</b>	9	14	4	3	1
<b>2016</b>	9	14	4	3	1
<b>2015</b>	9	14	4	3	1
<b>2014</b>	8	14	3	3	1

Sumber: Dinas Komunikasi, Informatika, dan Statistik Kabupaten Seruyan

*Source: Communication, Informatics, and Statistics Services of Seruyan Regency*



10

KEUANGAN DAERAH DAN HARGA  
*LOCAL FINANCE AND PRICES*



Bank di Seruyan /  
bank in Seruyan

6

29

pasar tradisional di  
Seruyan / traditional  
market in Seruyan







## PENJELASAN TEKNIS

1. **Data keuangan daerah** yang disajikan meliputi data anggaran pendapatan dan belanja daerah (APBD) yang bersumber dari Dinas Pendapatan Daerah.
2. **Data statistik penanaman modal** yang disetujui pemerintah terdiri dari Penanaman Modal Asing (PMA) dan Penanaman Modal Dalam Negeri (PMDN) bersumber dari Badan Penanaman Modal Daerah (BPMD). Data mengenai realisasi investasi penanaman modal tidak termasuk sektor minyak, asuransi dan perbankan. Data telah memperhatikan perubahan investasi yang beralih status dan juga pengurangan investasi yang dicabut izin usahanya.
3. **Kantor bank** terdiri dari Kantor Cabang (KC), Kantor Cabang Pembantu (KCP), dan kantor di bawah KCP.
4. **Harga eceran beras** diolah dari survei mingguan di beberapa kota. Karena beragamnya kualitas beras di masing-masing kota, maka harga yang disajikan adalah harga beras tertimbang.
5. **Pengumpulan data harga produsen** dilakukan melalui wawancara langsung kepada petani dengan Daftar HP-2, sedangkan pengumpulan data harga eceran

## TECHNICAL NOTES

1. **Data of regional finance** published included revenue and expenditure government budget sourced from Regional Revenue Service.
2. **Statistical data of government approved investments** consist of Foreign Investment and Domestic Investment sourced from the Regional Investment Board (BPMD). Data on investment realization are excluding oil, insurance and banking sector. The data have noticed the change in investment that switch the status and also reduced the investment that the license has been revoked.
3. **Office of the bank** consists of Branch Office (KC), Sub branch Office (KCP), and offices under the KCP
4. **Retail prices of rice** are processed from weekly survey in several cities. Due to the diversity of rice quality in each city, the prices presented are weighted price of rice.
5. **Producer price data collection** is carried out through direct interviews to farmers with HP-2 questionnaire, while rural retail price data collection (consumers) are



pedesaan (konsumen) adalah wawancara dengan para pedagang di pasar kecamatan yang terpilih sebagai sampel dengan Daftar HP-1. Semua kegiatan pencacahan harga dilakukan oleh Koordinator Statistik Kecamatan (KSK).

*interviews with traders in the market sub Subdistrict which was selected as a sample by using HP- 1 questionnaire. All prices enumeration activities, conducted by Sub Subdistrict Statistical Coordinator (KSK).*

<https://seruyankab.bps.go.id>

**10.1 Keuangan***10.1 Finance***Tabel 10.1.1 Realisasi Penerimaan Daerah Menurut Jenis Penerimaan Di Kabupaten Seruyan (Miliar Rupiah), 2016-2017***Table 10.1.1 Realization of Expenditure Budget by Fund Resource in APBD of Seruyan Regency, 2016-2017*

Jenis Penerimaan / Fund Resource	2016	2017
(1)	(2)	(3)
1. Pendapatan Asli Daerah (PAD)	<b>56,88</b>	<b>110,71</b>
a. Hasil Pajak Daerah	7,47	60,03
b. Hasil Retribusi Daerah	8,80	10,21
c. Hasil Pengelolaan Kekayaan Daerah yang dipisahkan	5,43	6,53
d. Lain-lain Pendapatan Asli Daerah yang Sah	35,16	33,92
2. Pendapatan Transfer	<b>982,60</b>	<b>986,98</b>
a. Dana Perimbangan	894,60	863,83
b. Transfer dari Pemerintah Pusat Lainnya	63,01	87,50
c. Transfer Pemerintah Provinsi	24,98	35,65
3. Lain-lain Pendapatan yang Sah	<b>2,63</b>	<b>2,34</b>
a. Pendapatan Hibah	-	1,00
b. Pendapatan Lainnya	2,63	1,34
<b>Jumlah</b>	<b>1 042,11</b>	<b>1 100,04</b>

Sumber: Badan Pengelolaan Keuangan dan Aset Daerah Kabupaten Seruyan (BPKAD)

Source: DPKAD of Seruyan Regency



**Tabel 10.1.2 Realisasi Pengeluaran Daerah Menurut Jenis Pengeluaran Di Kabupaten Seruyan (Miliar Rupiah), 2016-2017**

*Table 10.1.2 Realization Expenditure Budget by Expenditure in APBD of Seruyan Regency, 2016-2017*

Jenis Pengeluaran/ Kind of Expenditure	2016	2017
(1)	(2)	(3)
1. Belanja Operasi	<b>663,08</b>	<b>720,58</b>
a. Belanja Pegawai	300,14	319,16
b. Belanja Barang dan Jasa	178,17	184,37
c. Bunga	0,00	15,63
c. Belanja Subsidi	0,00	0,00
d. Belanja Hibah	42,90	55,69
e. Belanja Bantuan Sosial	0,31	0,28
f. Belanja Bantuan Keuangan	141,55	145,42
2. Belanja Modal	<b>357,73</b>	<b>321,26</b>
3. Belanja Tidak Terduga	<b>879,26</b>	<b>896,45</b>
4. Transfer	<b>1,30</b>	<b>5,79</b>
<b>Jumlah</b>	<b>1 022,11</b>	<b>1 047,64</b>

Sumber: Badan Pengelolaan Keuangan dan Aset Daerah (BPKAD) Kabupaten Seruyan

Source: DPKAD of Seruyan Regency

**Tabel 10.1.3 Jumlah Bank yang Beroperasi di Kabupaten Seruyan**  
*Table 10.1.3 Number of Bank in Seruyan Regency, 2017*

<b>Kecamatan</b> <i>Subdistrict</i>	<b>Nama Bank</b> <i>Bank Name</i>	<b>Lokasi</b> <i>Located</i>	<b>Jumlah</b> <i>Number</i>
<b>(1)</b>	<b>(2)</b>	<b>(3)</b>	<b>(4)</b>
Seruyan Hilir	• Unit PT. B R I (Persero)	Kuala Pembuang	1
	• Cabang B P D (Bank Pembangunan Kalteng)	Kuala Pembuang	1
	• PT. Bank Mandiri (Persero) Tbk	Kuala Pembuang	1
	• Unit PT. B N I (Persero)	Kuala Pembuang	1
Seruyan Hilir Timur	-	-	-
Danau Sembuluh	-	-	-
H a n a u	• Unit PT. B R I (Persero)	Pembuang Hulu	1
	• Cabang B P D (Bank Pembangunan Kalteng)	Pembuang Hulu	1
Danau Seluluk	-	-	-
Seruyan Tengah	-	-	-
Batu Ampar	-	-	-
Seruyan Hulu	-	-	-
Suling Tambun	-	-	-
<b>Jumlah / Total 2017</b>			<b>6</b>

Sumber: Kantor Perwakilan Bank Indonesia Provinsi Kalimantan Tengah

Source: Bank Indonesia Regional Office Province of Kalimantan Tengah

**Tabel 10.1.4 Kegiatan Perbankan Pada PT. BPD Kalteng di Kabupaten Seruyan (Juta Rp), 2016-2017**

*Table 10.1.4 Bank Activities on BPD Kalteng in Seruyan Regency Branch, 2016-2017 (million Rp)*

Jenis Jasa <i>Kind of Services</i>	Nilai/ <i>Value</i>	
	2016	2017
(1)	(2)	(3)
Giro	162 395	224 151
KU Masuk	-	-
KU Keluar	456 232	152 705

Sumber: BPD Kalteng Cabang Kuala Pembuang dan Pembuang Hulu

*Source: BPD Kalteng of Kuala Pembuang and Pembuang Hulu*

**Tabel 10.1.5 Jumlah Debitur dan Nilai Kredit Menurut Jenis Kredit Pada BPD Kalteng di Kabupaten Seruyan (Juta Rp), 2016-2017**

*Table 10.1.5 Number of Debitor and Value of Credit by Kind of Credit at BPD Kalteng in Seruyan Regency, 2016-2017*

Jenis Kredit <i>Kind of Credits</i>	2016		2017	
	Jumlah Debitur <i>Number of Debitor</i>	Nilai Kredit <i>Value of Credits (million Rp)</i>	Jumlah Debitur <i>Number of Debitor</i>	Nilai Kredit <i>Value of Credits (million Rp)</i>
(1)	(2)	(3)	(4)	(5)
1. KUK Investasi	32	4 213,29	31	4 210,25
2. KUK Modal Kerja	389	47 746,26	382	48 430,11
3. KUK Lainnya	-	-	-	-
4. Non KUK Investasi	-	-	-	-
5. Non KUK MK	-	-	-	-
6. Non KUK Lainnya	1 886	147 700,52	1 770	153 984,23

Sumber: BPD Kalteng Cabang Kuala Pembuang dan Pembuang Hulu

*Source: BPD Kalteng of Kuala Pembuang and Pembuang Hulu*

**Tabel 10.1.6 Jumlah Debitur dan Nilai Kredit Menurut Sektor Ekonomi Pada BPD Kalteng di Kabupaten Seruyan, 2016-2017**

*Table 10.1.6 Number of Debitor and Value of Credit by Kind of Credit at BPD Kalteng in Seruyan Regency, 2016-2017*

Sektor Ekonomi	2016		2017	
	Jumlah Debitur	Nilai Kredit	Jumlah Debitur	Nilai Kredit
<i>Economic Sector</i>	<i>Number of Debitor</i>	<i>Value of Credits (million Rp)</i>	<i>Number of Debitor</i>	<i>Value of Credits (million Rp)</i>
(1)	(2)	(3)	(4)	(5)
1. Pertanian	164	22 553,26	145	18 275,27
2. Perdagangan	195	21 262,35	183	20 673,91
3. Industri	6	764,37	8	1 063,55
4. Jasa	57	7 514,69	48	6 349,72
5. Lainnya	1 887	147 809,89	1 816	144 474,31

Sumber: BPD Kalteng Cabang Kuala Pembuang dan Pembuang Hulu

*Source: BPD Kalteng of Kuala Pembuang and Pembuang Hulu*

**Tabel 10.1.7 Jumlah Barang Jaminan Yang Diterima Menurut Bulan dan Golongan Pada Pegadaian Cabang Kuala Pembuang, Seruyan, 2017**

*Table 10.1.7 Number of Guarantee Goods that were Received Month and Groups at Pawn House of Kuala Pembuang, 2017*

	Bulan / Month	Golongan A / Group A			Golongan / Groups			Jumlah/ Total
		Kain	Lain nya	Jumlah	B	C	D	
		Clot hes	Othe rs	Total				
(1)	(2)	(3)	(4)	(5)	(6)	(7)	(8)	
1	Januari/ Jan	-	-	1	15	3	-	19
2	Pebruari/ Feb	-	-	-	14	4	-	18
3	Maret/ March	-	-	-	16	4	-	20
4	April/ April	-	-	-	7	-	-	7
5	Mei/ May	-	-	4	9	4	-	17
6	Juni/June	-	-	-	15	-	1	16
7	Juli/ July	-	-	1	28	4	-	33
8	Agustus/ Aug	-	-	2	9	-	-	11
9	Septem./Sept	-	-	5	45	8	2	60
10	Oktober/ Oct	-	-	1	43	9	2	55
11	Nopem./ Nov	-	-	3	58	15	2	78
12	Desem./Dec	-	-	3	137	34	8	182
<b>Jumah</b>		-	-	<b>20</b>	<b>396</b>	<b>85</b>	<b>15</b>	<b>516</b>

Sumber: Perum Pegadaian Cabang Kuala Pembuang

Source: Pawn House Company of Kuala Pembuang Branch

**Tabel 10.1.8 Nilai Barang Jaminan Yang Diterima Menurut Bulan dan Golongan Pada Pegadaian Cabang Kuala Pembuang, 2017 (000 Rp)**

*Table 10.1.8 Value of Guarantee Goods that were Received Month and Groups at Pawn House of Kuala Pembuang, 2017 (000 Rp)*

Bulan Month	Golongan A			Golongan			Jumlah / Total
	Group A			Groups			
	Kain Clothes	Lain-nya Others	Jum-lah To-tal	B	C	D	
(1)	(2)	(3)	(4)	(5)	(6)	(7)	(8)
Januari	-	-	450	34 660	28 980	-	64 090
Pebruari	-	-	-	31 310	32 880	-	64 190
Maret	-	-	-	30 850	44 250	-	75 100
April	-	-	-	9 930	-	-	9 930
Mei	-	-	1 610	18 810	33 730	-	54 150
Juni	-	-	-	22 970	-	38 000	60 970
Juli	-	-	400	63 500	34 900	-	98 800
Agustus	-	-	730	19 370	-	-	20 100
Septem.	-	-	1 600	92 610	76 750	69 500	240 460
Oktober	-	-	250	91 710	90 650	54 600	237 210
Nopem.	-	-	1 380	133 730	141 880	55 300	332 290
Desem.	-	-	1 260	336 440	326 420	187 000	851 120
<b>Jumlah Total</b>	-	-	<b>7 680</b>	<b>885 890</b>	<b>810 440</b>	<b>404 400</b>	<b>2 108 410</b>

Sumber: Perum Pegadaian Cabang Kuala Pembuang

Source: Pawn House Company of Kuala Pembuang Branch

**10.2 Harga-Harga***10.2 Prices***Tabel 10.2.1 Rata-rata Harga Eceran Beras Banjar/ Unus di Pasar Kuala Pembuang Kabupaten Seruyan, 2017 (Rp/Kg)***Table 10.2.1 Average of Retail Price of Banjar / Unus Rice of Kuala Pembuang Market in Seruyan Regency, 2017 (Rp/Kg)*

<b>Bulan / Month</b>	<b>Pasar Kuala Pembuang / Kuala Pembuang Market</b>
<b>(1)</b>	<b>(2)</b>
Januari/ Jan	13 000
Pebruari/ Feb	13 000
Maret/ March	13 000
April/ April	13 000
Mei/ May	13 000
Juni/June	13 000
Juli/ July	11 000
Agustus/ Aug	11 000
September/Sept	13 000
Oktober/ Oct	13 000
Nopember/ Nov	13 000
Desember/Dec	13 000

Sumber: Dinas Koperasi, Usaha Kecil dan Menengah, Perindustrian, dan Perdagangan Kab Seruyan

Source: Cooperation, UMKM Representative, Industrial, and Trade Service Seruyan Regency



**Tabel 10.2.2 Rata-rata Harga Eceran Jagung di Pasar Kuala  
Pembuang Kabupaten Seruyan, 2017 (Rp/Kg)**

*Table 10.2.2 Average of Retail Price of Corn of Kuala Pembuang Market  
in Seruyan Regency, 2017 (Rp/Kg)*

<b>Bulan / Month</b>	<b>Pasar Kuala Pembuang / Kuala Pembuang Market</b>
<b>(1)</b>	<b>(2)</b>
Januari/ Jan	8 000
Pebruari/ Feb	8 000
Maret/ March	8 000
April/ April	8 000
Mei/ May	8 000
Juni/June	8 000
Juli/ July	8 000
Agustus/ Aug	12 000
Septem./Sept	12 000
Oktober/ Oct	12 000
Nopem./ Nov	12 000
Desem./Dec	12 000

Sumber: Dinas Koperasi, Usaha Kecil dan Menengah, Perindustrian, dan  
Perdagangan Kab Seruyan

*Source: Cooperation, UMKM Representative, Industrial, and Trade Service Seruyan  
Regency*

**Tabel 10.2.3 Rata-rata Harga Eceran Daging Sapi di Pasar Kuala Pembuang Kabupaten Seruyan, 2017 (Rp/Kg)**

*Table 10.2.3 Average of Retail Price of Cow Meat of Kuala Pembuang Market in Seruyan Regency, 2017 (Rp / Kg)*

<b>Bulan / Month</b>	<b>Pasar Kuala Pembuang / Kuala Pembuang Market</b>
<b>(1)</b>	<b>(2)</b>
Januari/ Jan	130 000
Pebruari/ Feb	130 000
Maret/ March	130 000
April/ April	130 000
Mei/ May	130 000
Juni/June	130 000
Juli/ July	130 000
Agustus/ Aug	130 000
Septem./Sept	130 000
Oktober/ Oct	130 000
Nopem./ Nov	130 000
Desem./Dec	130 000

Sumber: Dinas Koperasi, Usaha Kecil dan Menengah, Perindustrian, dan Perdagangan Kab Seruyan

*Source: Cooperation, UMKM Representative, Industrial, and Trade Service Seruyan Regency*

**Tabel 10.2.4 Rata-rata Harga Eceran Daging Ayam Ras di Pasar  
Kuala Pembuang Kabupaten Seruyan, 2017 (Rp/Kg)**

*Table 10.2.4 Average of Retail Price of Chicken Meat of Kuala  
Pembuang Market in Seruyan Regency, 2017 (Rp / Kg)*

<b>Bulan / Month</b>	<b>Pasar Kuala Pembuang / Kuala Pembuang Market</b>
<b>(1)</b>	<b>(2)</b>
Januari/ Jan	40 000
Pebruari/ Feb	40 000
Maret/ March	35 000
April/ April	38 000
Mei/ May	38 000
Juni/June	38 000
Juli/ July	38 000
Agustus/ Aug	38 000
Septem./Sept	40 000
Oktober/ Oct	38 000
Nopem./ Nov	38 000
Desem./Dec	38 000

Sumber: Dinas Koperasi, Usaha Kecil dan Menengah, Perindustrian, dan  
Perdagangan Kab Seruyan

*Source: Cooperation, UMKM Representative, Industrial, and Trade Service Seruyan  
Regency*

**Tabel 10.2.5 Rata-rata Harga Eceran Telur Ayam di Pasar Kuala Pambuang Kabupaten Seruyan, 2017 (Rp/10 butir)***Table 10.2.5 Average of Retail Price of Egg Chiken of Kuala Pambuang Market in Seruyan Regency, 2017 (Rp / 10 pcs)*

<b>Bulan / Month</b>	<b>Pasar Kuala Pambuang / Kuala Pambuang Market</b>
<b>(1)</b>	<b>(2)</b>
Januari/ Jan	16 000
Pebruari/ Feb	15 000
Maret/ March	14 000
April/ April	14 000
Mei/ May	14 000
Juni/June	15 000
Juli/ July	15 000
Agustus/ Aug	16 000
Septem./Sept	15 000
Oktober/ Oct	15 000
Nopem./ Nov	15 000
Desem./Dec	15 000

Sumber: Dinas Koperasi, Usaha Kecil dan Menengah, Perindustrian, dan Perdagangan Kab Seruyan

Source: Cooperation, UMKM Representative, Industrial, and Trade Service Seruyan Regency

**Tabel 10.2.6 Rata-rata Harga Eceran Ikan Asin Gabus Sedang di Pasar Kuala Pembuang Kabupaten Seruyan, 2017 (Rp/Kg)**

Table 10.2.6 Average of Retail Price of Medium Gabus Salt Fish of Kuala Pembuang Market in Seruyan Regency, 2017 (Rp / Kg)

Bulan / Month	Pasar Kuala Pembuang / Kuala Pembuang Market
(1)	(2)
Januari/ Jan	60 000
Pebruari/ Feb	60 000
Maret/ March	60 000
April/ April	60 000
Mei/ May	60 000
Juni/June	60 000
Juli/ July	60 000
Agustus/ Aug	60 000
Septem./Sept	60 000
Oktober/ Oct	60 000
Nopem./ Nov	60 000
Desem./Dec	60 000

Sumber: Dinas Koperasi, Usaha Kecil dan Menengah, Perindustrian, dan Perdagangan Kab Seruyan

Source: Cooperation, UMKM Representative, Industrial, and Trade Service Seruyan Regency

**Tabel 10.2.7 Rata-rata Harga Eceran Susu Kental Manis (Indomilk) di Pasar Kuala Pembuang Kabupaten Seruyan, 2017 (Rp/kaleng)**

*Table 20.2.7 Average of Retail Price of Milk (Indomilk) in Kuala Pembuang Market in Seruyan Regency, 2017 (Rp / Canes)*

<b>Bulan / Month</b>	<b>Pasar Kuala Pembuang / Kuala Pembuang Market</b>
<b>(1)</b>	<b>(2)</b>
Januari/ Jan	10 000
Pebruari/ Feb	10 000
Maret/ March	10 000
April/ April	10 000
Mei/ May	10 000
Juni/June	10 000
Juli/ July	10 000
Agustus/ Aug	10 000
Septem./Sept	10 000
Oktober/ Oct	10 000
Nopem./ Nov	10 000
Desem./Dec	10 000

Sumber: Dinas Koperasi, Usaha Kecil dan Menengah, Perindustrian, dan Perdagangan Kab Seruyan

Source: Cooperation, UMKM Representative, Industrial, and Trade Service Seruyan Regency

**Tabel 10.2.8 Rata-rata Harga Eceran Susu Bubuk di Pasar Kuala  
Pembuang Kabupaten Seruyan, 2017 (Rp/400gram)**

*Table 10.2.8 Average of Retail Price of Milk in Kuala Pembuang Market in Seruyan Regency, 2017 (Rp / 400gr)*

<b>Bulan / Month</b>	<b>Pasar Kuala Pembuang / Kuala Pembuang Market</b>
<b>(1)</b>	<b>(2)</b>
Januari/ Jan	42 000
Pebruari/ Feb	42 000
Maret/ March	42 000
April/ April	42 000
Mei/ May	42 000
Juni/June	42 000
Juli/ July	42 000
Agustus/ Aug	42 000
Septem./Sept	42 000
Oktober/ Oct	42 000
Nopem./ Nov	42 000
Desem./Dec	42 000

Sumber: Dinas Koperasi, Usaha Kecil dan Menengah, Perindustrian, dan Perdagangan Kab Seruyan

Source: Cooperation, UMKM Representative, Industrial, and Trade Service Seruyan Regency

**Tabel 10.2.9 Rata-rata Harga Eceran Minyak Goreng (Rp/Botol Bimoli 600ml) di Pasar Kuala Pembuang Kabupaten Seruyan, 2017**

*Tabel 10.2.9 Average of Frying Oil Retail Price (Rupiahs/ btl BIMOLI 600ml) of Kuala Pembuang Market in Seruyan Regency, 2017*

<b>Bulan / Month</b>	<b>Pasar Kuala Pembuang / Kuala Pembuang Market</b>
<b>(1)</b>	<b>(2)</b>
Januari/ Jan	15 000
Pebruari/ Feb	15 000
Maret/ March	15 000
April/ April	15 000
Mei/ May	15 000
Juni/June	15 000
Juli/ July	15 000
Agustus/ Aug	15 000
Septem./Sept	15 000
Oktober/ Oct	15 000
Nopem./ Nov	15 000
Desem./Dec	15 000

Sumber: Dinas Koperasi, Usaha Kecil dan Menengah, Perindustrian, dan Perdagangan Kab Seruyan

Source: Cooperation, UMKM Representative, Industrial, and Trade Service Seruyan Regency



**Tabel 10.2.10 Rata-rata Harga Eceran Gula Pasir Shs.1 di Pasar Kuala Pembuang Kabupaten Seruyan, 2017 (Rp/Kg)**

*Table 10.2.10 Average of SHS.1 Sugar Retail Price of Kuala Pembuang Market in Seruyan Regency, 2017 (Rp / Kg)*

<b>Bulan / Month</b>	<b>Pasar Kuala Pembuang / Kuala Pembuang Market</b>
<b>(1)</b>	<b>(2)</b>
Januari/ Jan	14 000
Pebruari/ Feb	14 000
Maret/ March	13 000
April/ April	13 000
Mei/ May	13 000
Juni/June	13 000
Juli/ July	13 000
Agustus/ Aug	13 000
Septem./Sept	13 000
Oktober/ Oct	13 000
Nopem./ Nov	13 000
Desem./Dec	13 000

Sumber: Dinas Koperasi, Usaha Kecil dan Menengah, Perindustrian, dan Perdagangan Kab Seruyan

Source: Cooperation, UMKM Representative, Industrial, and Trade Service Seruyan Regency

**Tabel 10.2.11 Rata-rata Harga Eceran Garam (Garam Curai Cap Kapal) Di Pasar Kuala Pembuang Kabupaten Seruyan, 2017 (Rp/0,25kg)**

*Table 10.2.11 Average of Retail Salt Price of Kuala Pembuang Market in Seruyan Regency, 2017 (Rp / 0.25 kg)*

<b>Bulan / Month</b>	<b>Pasar Kuala Pembuang / Kuala Pembuang Market</b>
<b>(1)</b>	<b>(2)</b>
Januari/ Jan	2 500
Pebruari/ Feb	2 500
Maret/ March	2 500
April/ April	2 500
Mei/ May	2 500
Juni/June	2 500
Juli/ July	2 500
Agustus/ Aug	6 000
Septem./Sept	6 000
Oktober/ Oct	5 000
Nopem./ Nov	5 000
Desem./Dec	5 000

Sumber: Dinas Koperasi, Usaha Kecil dan Menengah, Perindustrian, dan Perdagangan Kab Seruyan

*Source: Cooperation, UMKM Representative, Industrial, and Trade Service Seruyan Regency*

**Tabel 10.2.12 Rata-rata Harga Eceran Minyak Tanah Di Pasar Kuala  
Pembuang Kabupaten Seruyan, 2017 (Rp/Liter)**

*Table 10.2.12 Average of Kerosene Retail Price of Kuala Pembuang  
Market in Seruyan Regency, 2017 (Rp / Litre)*

<b>Bulan / Month</b>	<b>Pasar Kuala Pembuang / Kuala Pembuang Market</b>
<b>(1)</b>	<b>(2)</b>
Januari/ Jan	10 000
Pebruari/ Feb	10 000
Maret/ March	10 000
April/ April	10 000
Mei/ May	10 000
Juni/June	11 000
Juli/ July	11 000
Agustus/ Aug	11 000
Septem./Sept	11 000
Oktober/ Oct	11 000
Nopem./ Nov	11 000
Desem./Dec	11 000

Sumber: Dinas Koperasi, Usaha Kecil dan Menengah, Perindustrian, dan  
Perdagangan Kab Seruyan

Source: Cooperation, UMKM Representative, Industrial, and Trade Service Seruyan  
Regency

**Tabel 10.2.13 Rata-rata Harga Eceran Sabun Cuci Cair (Sunlight) di Pasar Kuala Pembuang Kabupaten Seruyan, 2017 (Rp/Bungkus)**

*Table 10.2.13 Average of Dish Soap Retail Price of Kuala Pembuang Market in Seruyan Regency, 2017 (Rp / Pckg)*

<b>Bulan / Month</b>	<b>Pasar Kuala Pembuang / Kuala Pembuang Market</b>
<b>(1)</b>	<b>(2)</b>
Januari/ Jan	15 000
Pebruari/ Feb	15 000
Maret/ March	15 000
April/ April	15 000
Mei/ May	15 000
Juni/June	15 000
Juli/ July	15 000
Agustus/ Aug	15 000
Septem./Sept	15 000
Oktober/ Oct	15 000
Nopem./ Nov	15 000
Desem./Dec	15 000

Sumber: Dinas Koperasi, Usaha Kecil dan Menengah, Perindustrian, dan Perdagangan Kab Seruyan

Source: Cooperation, UMKM Representative, Industrial, and Trade Service Seruyan Regency

**Tabel 10.2.14 Rata-rata Harga Eceran Batik Kasar (DN) di Pasar Kuala Pembuang Kabupaten Seruyan, 2016 (Rp/Meter)**

*Table 10.2.14 Average of Roudé Batik Retail Price (DN) of Kuala Pembuang Market in Seruyan Regency, 2016 (Rp / Metre)*

<b>Bulan / Month</b>	<b>Pasar Kuala Pembuang / Kuala Pembuang Market</b>
<b>(1)</b>	<b>(2)</b>
Januari/ Jan	35 000
Pebruari/ Feb	35 000
Maret/ March	35 000
April/ April	35 000
Mei/ May	35 000
Juni/June	35 000
Juli/ July	35 000
Agustus/ Aug	35 000
Septem./Sept	35 000
Oktober/ Oct	35 000
Nopem./ Nov	35 000
Desem./Dec	35 000

Sumber: Dinas Koperasi, Usaha Kecil dan Menengah, Perindustrian, dan Perdagangan Kab Seruyan

*Source: Cooperation, UMKM Representative, Industrial, and Trade Service Seruyan Regency*

**Tabel 10.2.15 Jumlah Pasar Tradisional Menurut Kecamatan Di Kabupaten Seruyan, 2017**

Table 10.2.15 Number of Traditional Market by Subdistrict in Seruyan Regency, 2017

<b>Kecamatan / Subdistrict</b>	<b>Pasar Tradisional / Traditional Market</b>
<b>(1)</b>	<b>(2)</b>
010. Seruyan Hilir	3
011. Seruyan Hilir Timur	3
020. Danau Sembuluh	3
021. Seruyan Raya	3
030. Hanau	3
031. Danau Seluluk	4
040. Seruyan Tengah	4
041. Batu Ampar	1
050. Seruyan Hulu	2
051. Suling Tambun	3
<b>Jumlah/ Total</b>	<b>29</b>

Sumber: Dinas Koperasi, Usaha Kecil dan Menengah, Perindustrian, dan Perdagangan Kab Seruyan

Source: Cooperation, UMKM Representative, Industrial, and Trade Service Seruyan Regency



# 11

## PENGELUARAN PENDUDUK DAN KONSUMSI MAKANAN EXPENDITURE AND FOOD CONSUMPTION



**3** jenis pengeluaran perkapita terbesar kelompok makanan selama satu bulan / *the biggest per capita expenditure of food group's in a month*

Makanan Jadi  
*Prepared Food*



Tembakau dan Sirih  
*Tobacco and Betel*



Padi-padian  
*Cereals*







**PENJELASAN TEKNIS**

*TECHNICAL NOTES*

- |  |  |
|--|--|
| <p>1. <b>Data pengeluaran dan konsumsi penduduk menurut kelompok barang</b> diperoleh dari Survei Sosial Ekonomi (Susenas). Pada tahun 2017 Susenas dilaksanakan secara semester.</p>  | <p>1. <b><i>Expenditure and Consumption Data of Population by Commodity groups</i></b> are obtained from the Social Economy Survey (SUSENAS) At 2017 Susenas implemented in half year.</p>                                     |
| <p>2. <b>Data konsumsi/ pengeluaran rumah tangga</b> yang dikumpulkan pada Susenas 2017 dibagi menjadi dua kelompok yaitu konsumsi makanan dan bukan makanan</p>   | <p>2. <b><i>Data consumption/ expenditure of households</i></b> that is collected on Susenas 2017 is divided into two groups namely consumption of food and non-food.</p>  |
| <p>3. <b>Konsumsi/ pengeluaran makanan</b> dirinci menjadi 236 komoditi, masing-masing dikumpulkan data kuantitas dan nilainya.</p>  | <p>3. <b><i>Consumption/ Expenditure of food</i></b> are specified into 236 commodities, which each commodity is collected the quantities and its value.</p>   |
| <p>4. Untuk <b>konsumsi bukan makanan</b> pada umumnya yang dikumpulkan hanya data nilainya, kecuali untuk beberapa jenis pengeluaran tertentu, seperti penggunaan listrik, air, gas, dan bahan bakar minyak (bbm) yang dikumpulkan kuantitasnya</p> | <p>4. For <b><i>non-food consumption</i></b>, generally data collected are only values, except for some specific types of expenditure, such as the use of electricity, water, gas, and fuel oil (BBM), collected quantity.</p> |



**Tabel 11.1.1 Persentase Penduduk Menurut Golongan Pengeluaran per Kapita Sebulan di Kabupaten Seruyan, 2017**

*Table 11.1.1 Percentage of Population by Average Expenditure Per Capita per Month in Seruyan Regency, 2017*

<b>Golongan Pengeluaran</b> <i>Expenditure Class</i> <b>(rupiah)</b>	<b>Persentase Penduduk</b> <i>Percentage of Population</i>
<b>(1)</b>	<b>(2)</b>
< 150 000	0,00
150 000–199 999	0,00
200 000–299 999	0,66
300 000–499 999	12,21
500 000–749 999	30,92
750 000–999 999	20,38
1 000 000–1 499 999	22,41
1 500 000+	13,42

Sumber: Survei Sosial Ekonomi Nasional (Susenas) Maret 2017

*Source: National Socioeconomic Survey March 2017*

**Tabel 11.1.2 Persentase Pengeluaran Rata-rata Per Kapita Sebulan Menurut Kelompok Barang Makanan di Kabupaten Seruyan (Rupiah), 2017**

*Table 11.1.2 Percentage of Average Expenditure per Capita a Month Group of Food in Seruyan Regency (Rupiahs), 2017*

<b>Jenis Pengeluaran/ Kind of Expenditure</b>	<b>Pengeluaran Rata-rata Per Kapita Average Expenditure Per Capita (Rp)</b>	<b>Persentase Percentage (%)</b>
<b>(1)</b>	<b>(2)</b>	<b>(3)</b>
Makanan/Foods		
1. Padi-padian	76 583	13,42
2. Umbi-umbian	4 562	0,80
3. Ikan	64 740	11,34
4. Daging	32 038	5,61
5. Telur dan Susu	40 138	7,03
6. Sayur-sayuran	60 541	10,61
7. Kacang-kacangan	9 711	1,70
8. Buah-buahan	19 216	3,37
9. Minyak dan Lemak	16 120	2,82
10. Bahan Minuman	21 036	3,69
11. Bumbu-bumbuan	15 354	2,69
12. Konsumsi Lainnya	15 584	2,73
13. Makanan & minuman jadi	106 923	18,73
14. Tembakau dan Sirih	88 228	15,46
<b>Total Makanan/ Foods</b>	<b>570 774</b>	<b>58,48</b>

Sumber: Survei Sosial Ekonomi Nasional (Susenas) Maret 2017

*Source: National Socioeconomic Survey March 2017*

**Tabel 11.1.3 Persentase Pengeluaran Rata-rata Per Kapita Sebulan Menurut Kelompok Barang Bukan Makanan di Kabupaten Seruyan (Rupiah), 2017**

*Table 11.1.3 Persentase Average Expenditure Per Capita a Month Group of non Food in Seruyan Regency (Rupiahs), 2017*

<b>Jenis Pengeluaran/ Kind of Expenditure</b>	<b>Pengeluaran Rata-rata Per Kapita Average Expenditure Per Capita (Rp)</b>	<b>Persentase Percentage (%)</b>
<b>(1)</b>	<b>(2)</b>	<b>(3)</b>
<b>Non Makanan/ Non Foods</b>		
1. Perumahan dan Fasilitas Rumah Tangga	240 274	59,28
2. Aneka Barang dan Jasa	75 158	18,54
3. Pakaian, Alas Kaki, dan Tutup Kepala	25 049	6,18
4. Barang Tahan Lama	31 357	7,74
5. Pajak, Pungutan, dan Asuransi	22 812	5,63
6. Keperluan Pesta dan Upacara/Kenduri	10 651	2,63
<b>Total Bukan Makanan/ Non Foods</b>	<b>405 301</b>	<b>41,52</b>

Sumber: Survei Sosial Ekonomi Nasional (Susenas) Maret 2017

Source: National Socioeconomic Survey March 2017

**Tabel 11.1.4 Pengeluaran Rata-Rata per Kapita Sebulan Menurut Kelompok Barang Makanan Di Kabupaten Seruyan, 2017**

*Table 11.1.4 Average Expenditure per Capita a Month Group of Foods in Seruyan Regency, 2017*

Jenis Pengeluaran/ Kind of Expenditure	Pengeluaran Perkapita				
	<150 000	150 000	200 000	300 000	500 000
	-	-	-	-	-
(1)	(2)	(3)	(4)	(5)	(6)
<b>Makanan/ Foods</b>					
1. Padi-padian	-	-	38 117	60 893	63 902
2. Umbi-umbian	-	-	-	1 116	2 738
3. Ikan	-	-	22 885	34 249	49 667
4. Daging	-	-	13 286	15 556	21 365
5. Telur dan Susu	-	-	14 411	17 226	24 289
6. Sayur-sayuran	-	-	18 299	26 068	39 593
7. Kacang-kacangan	-	-	10 380	4 009	4 666
8. Buah-buahan	-	-	886	6 193	12 190
9. Minyak dan Lemak	-	-	6 785	8 565	12 323
10. Bahan Minuman	-	-	11 941	11 736	16 881
11. Bumbu-bumbuan	-	-	6 269	7 246	10 680
12. Konsumsi Lainnya	-	-	2 131	5 098	8 315
13. Makanan & minuman jadi	-	-	38 251	44 428	64 963
14. Tembakau dan Sirih	-	-	-	38 123	54 378
<b>Total Makanan/ Foods</b>	-	-	<b>183 642</b>	<b>280 506</b>	<b>385 950</b>

Lanjutan Tabel 11.1.4/ *Continuing Table 11.1.4*

Jenis Pengeluaran/ <i>Kind of Expenditure</i>	Pengeluaran Rata-rata Perkapita			
	750 000	1 000 000	>1 500 000	Total
(1)	(7)	(8)	(9)	(10)
	999 999	1 499 999		
<b>Makanan/ Foods</b>				
1. Padi-padian	77 052	84 872	107 415	76 583
2. Umbi-umbian	4 352	6 158	9 783	4 562
3. Ikan	63 505	79 470	106 551	64 740
4. Daging	26 728	44 365	60 024	32 038
5. Telur dan Susu	47 396	53 272	65 818	40 138
6. Sayur-sayuran	54 781	76 724	123 979	60 541
7. Kacang-kacangan	8 267	13 216	22 830	9 711
8. Buah-buahan	15 978	24 290	44 607	19 216
9. Minyak dan Lemak	13 449	18 749	31 869	16 120
10. Bahan Minuman	17 852	23 630	40 029	21 036
11. Bumbu-bumbuan	13 077	19 566	30 370	15 354
12. Konsumsi Lainnya	13 952	22 056	34 208	15 584
13. Makanan & minuman jadi	86 884	149 767	222 731	106 923
14. Tembakau dan Sirih	77 834	108 839	197 528	88 228
<b>Total Makanan / Foods</b>	<b>521 107</b>	<b>724 974</b>	<b>1 097 743</b>	<b>570 774</b>

Sumber: Survei Sosial Ekonomi Nasional (Susenas) Maret 2017

Source: *National Socioeconomic Survey March 2017*



**Tabel 11.1.5 Pengeluaran Rata-Rata Per Kapita Sebulan Menurut Kelompok Barang Bukan Makanan di Kabupaten Seruyan, 2017**

*Table 11.1.5 Average Expenditure Per Capita a Month Group of Non Foods in Seruyan Regency, 2017*

Jenis Pengeluaran/ <i>Kind of Expenditure</i>	Persentase Pengeluaran Rata-rata Perkapita				
	<150 000	150 000 – 199 999	200 000 – 299 999	300 000 – 499 999	500 000 – 749 999
(1)	(2)	(3)	(4)	(5)	(6)
<b>Non Makanan/ Non Foods</b>					
1. Perumahan dan Fasilitas Rumah Tangga	-	474	10 893	43 624	0
2. Aneka Barang dan Jasa	-	-	139	3 855	14 047
3. Pakaian, Alas Kaki, dan Tutup Kepala	-	-	38	1 247	4 263
4. Barang Tahan Lama	-	-	1	505	4 622
5. Pajak, Pungutan, dan Asuransi	-	-	13	665	3 011
6. Keperluan Pesta dan Upacara/Kenduri	-	-	0	46	1 573
<b>Total Bukan Makanan/ Non Foods</b>	-	-	<b>663</b>	<b>17 210</b>	<b>71 140</b>

Lanjutan Tabel/ *Continued Tabel* 11.1.5

Jenis Pengeluaran/ <i>Kind of Expenditure</i>	Persentase Pengeluaran Rata-rata Perkapita			
	750 000 – 999 999	1 000 000 – 1 499 999	>1 500 000	Total
(1)	(7)	(8)	(9)	(10)
<b>Non Makanan/ Non Foods</b>				
1. Perumahan dan Fasilitas Rumah Tangga	44 332	69 349	71 603	240 274
2. Aneka Barang dan Jasa	14 073	20 343	22 702	75 158
3. Pakaian, Alas Kaki, dan Tutup Kepala	4 582	7 723	7 197	25 049
4. Barang Tahan Lama	3 064	9 413	13 753	31 357
5. Pajak, Pungutan, dan Asuransi	2 953	6 192	9 977	22 812
6. Keperluan Pesta dan Upacara/Kenduri	2 436	2 456	4 140	10 651
<b>Total Bukan Makanan/ Non Foods</b>	<b>71 439</b>	<b>115 476</b>	<b>129 372</b>	<b>405 301</b>

Sumber: Survei Sosial Ekonomi Nasional (Susenas) Maret 2017

Source: *National Socioeconomic Survey March 2017*

**Tabel 11.1.6 Persentase Pengeluaran Rata-Rata Perkapita Sebulan Untuk Makanan dan Bukan Makanan Di Kabupaten Seruyan**

*Table 11.1.6 Percentage of Per Capita Average Expenditure a Month of Food and non Food in Seruyan Regency, 2010-2014*

T a h u n/ Y e a r	Konsumsi Makanan/ Food Consumption	Konsumsi Non Makanan/ Non Food Consumption
(1)	(2)	(3)
2010	63.80	36.20
2011	62.02	37.98
2012	63.05	36.95
2013	58.78	41.22
2014	56.70	43.30
2015	53,49	46,51
2016	52,48	47,52
<b>2017</b>	<b>58,48</b>	<b>41,52</b>

Sumber: Survei Sosial Ekonomi Nasional (Susenas) Maret 2017

Source: National Socioeconomic Survey March 2017

# 12

## PENDAPATAN DAERAH REGIONAL REVENUE



Sektor Penyumbang Terbesar PDRB atas Dasar Harga Berlaku 2017\*\* (Juta Rp) / *The Biggest Contributor Sector of GDRP at Current Market Price 2017\*\* (Million Rp)*



2.774.765,2  
Pertanian, kehutanan,  
dan perikanan /  
*Agriculture,  
Forestry, and  
Fishery*



2.423.129,9  
Industri pengolahan/  
*Manufacturing*



684.523,7  
Konstruksi /  
*Construction*





**PENJELASAN TEKNIS**

1. **Penghitungan statistik neraca regional** yang digunakan di sini mengikuti pedoman SNA2008 yang diterbitkan oleh Perserikatan Bangsa Bangsa yang dikenal sebagai "Sistem Neraca Nasional". Namun, penerapan statistik neraca regional tersebut telah disesuaikan dengan kondisi sosial ekonomi Seruyan.
2. **Produk Domestik Regional Bruto (PDRB)** pada tingkat regional (kabupaten) menggambarkan kemampuan suatu wilayah untuk menciptakan output (nilai tambah) pada suatu waktu tertentu.
3. **Penyajian PDRB** menurut lapangan usaha dirinci menurut total nilai tambah dari seluruh sektor ekonomi yang mencakup Pertanian, Kehutanan, dan Perikanan; Pertambangan dan Penggalan; Industri Pengolahan; Pengadaan Listrik dan Gas; Pengadaan Air, Pengelolaan Sampah, Limbah dan Daur Ulang; Konstruksi; Perdagangan dan Reparasi Mobil dan Sepeda Motor; Transportasi dan Pergudangan; Penyediaan Akomodasi dan Makan Minum; Informasi dan Komunikasi; Jasa Keuangan dan Asuransi; Real Estate; Jasa Perusahaan; Administrasi Pemerintah, Pertahanan dan Jaminan Sosial Wajib; Jasa Pendidikan; Jasa

**TECHNICAL NOTES**

1. **Calculation of regional accounts statistics** which is used here guide SNA 2008 published by the United Nations known as the "System of National Accounts". However, the applications of regional accounts statistics has been adjusted to the socio-economic conditions of Seruyan
2. **Gross Regional Domestic Product (GRDP)** at the regional (regency) level illustrates the ability a region to create the output (value added) at a certain time.
3. **Presentation of GRDP** by sector specified according to the total of value added of all economic sectors including Agriculture, Forestry and Fishing; Mining and Quarrying; Manufacturing Industry; Electricity and Gas; Water Supply, Sewerage, Waste Management; Construction; Wholesale and Retail Trade, Repair of Motor Vehicle; Transportation and Storage; Accomodation and Food Services; Information and Communication; Financial and Insurance; Real Estate; Business Activities; Public Administration and Defence; Compulsary Social Security; Education; Human Health and Social Work Activities; Other Services Activities;

Kesehatan dan Kegiatan Sosial; Jasa Lainnya

- |  |   |
|--|---|
| <p>4. <b>PDRB maupun agregat turunannya</b> disajikan dalam 2 (dua) versi penilaian, yaitu atas dasar harga berlaku dan atas dasar harga konstan. Disebut sebagai harga berlaku karena seluruh agregat dinilai dengan menggunakan harga pada tahun berjalan, sedangkan harga konstan penilaiannya didasarkan kepada harga satu tahun dasar tertentu. Dalam publikasi di sini digunakan harga tahun 2010 sebagai dasar penilaian.</p> | <p>4. <b><i>GRDP as well as its derivatives are presented in aggregate 2 (two) versions of the assesment, namely on the basis of current price and on the basis of constant prices. Known as the current prices because the entire aggregate valued by using the price in the current, while the constant price valuation is based on the price of a particular base year. In this publication, used 2010 as the base year.</i></b></p> |
| <p>5. <b>Laju pertumbuhan Produk Domestik Regional Bruto</b> diperoleh dari perhitungan PDRB atas dasar konstan.</p>   | <p>5. <b><i>The growth rate of GRDP obtained from calculation of GRDP at constant prices.</i></b></p>   |
| <p>6. <b>PDRB per kapita</b> adalah PDRB dibagi dengan jumlah penduduk pertengahan tahun.</p>  | <p>6. <b><i>GRDP per capita is the GRDP divided by the number of mid-year population.</i></b></p>   |

**Tabel 12.1.1 Produk Domestik Regional Bruto Atas Dasar Harga Berlaku Menurut Lapangan Usaha di Kabupaten Seruyan (Juta Rp), 2014-2017**

*Table 12.1.1 Gross Regional Domestic Product at Current Market Price by Industrial Origin in Seruyan Regency (million Rp), 2014-2017*

<b>Kategori</b>	<b>Lapangan Usaha</b>	<b>2014</b>	<b>2015</b>
<i>Category</i>	<i>Industrial Origin</i>		
<b>(1)</b>	<b>(2)</b>	<b>(3)</b>	<b>(4)</b>
A	Pertanian, Kehutanan, dan Perikanan	2 210 893,5	2 309 323,3
B	Pertambangan dan Penggalan	59 804,0	49 486,1
C	Industri Pengolahan/ <i>Manufacturing Industries</i>	1 753 210,0	1 927 340,2
D	Pengadaan Listrik dan Gas	636,4	1 050,2
E	Pengadaan Air, Pengelolaan Sampah, Limbah dan Daur Ulang	810,6	921,1
F	Konstruksi	528 774,3	605 253,9
G	Perdagangan Besar dan Eceran; Reparasi Mobil dan Sepeda Motor	339 727,1	380 286,9
H	Transportasi dan Pergudangan	108 897,3	123 001,5
I	Penyediaan Akomodasi dan Makan Minum	65 237,5	74 386,8
J	Informasi dan Komunikasi	39 158,8	43 165,9
K	Jasa Keuangan dan Asuransi	52 689,1	59 577,0
L	Real Estate	81 777,9	91 950,4
M,N	Jasa Perusahaan	626,2	698,6



Lanjutan Tabel 12.1.1/ *Continued Tabel 12.1.1*

<b>Kategori</b>	<b>Lapangan Usaha</b>	<b>2014</b>	<b>2015</b>
<i>Category</i>	<i>Industrial Origin</i>		
<b>(1)</b>	<b>(2)</b>	<b>(3)</b>	<b>(4)</b>
O	Administrasi Pemerintahan, Pertahanan, dan Jaminan Sosial Wajib	227 846,5	247 056,1
P	Jasa Pendidikan	179 939,1	212 147,5
Q	Jasa Kesehatan dan Kegiatan Sosial	74 853,9	85 420,1
R,S,T,U	Jasa Lainnya	47 873,3	54 061,9
<b>PDRB</b>		<b>5 772 755,4</b>	<b>6 265 127,5</b>

Lanjutan Tabel 12.1.1/ *Continued Tabel 12.1.1*

<b>Kategori</b>	<b>Lapangan Usaha</b>	<b>2016<sup>x</sup></b>	<b>2017<sup>xx</sup></b>
<i>Category</i>	<i>Industrial Origin</i>		
<b>(1)</b>	<b>(2)</b>	<b>(5)</b>	<b>(6)</b>
A	Pertanian, Kehutanan, dan Perikanan	2 517 983,3	2 774 765,2
B	Pertambangan dan Penggalian	48 945,5	49 411,6
C	Industri Pengolahan/ <i>Manufacturing Industries</i>	2 139 315,6	2 423 129,9
D	Pengadaan Listrik dan Gas	1 183,5	1 290,6
E	Pengadaan Air, Pengelolaan Sampah, Limbah dan Daur Ulang	1 013,8	1 111,3
F	Konstruksi	668 517,0	684 523,7
G	Perdagangan Besar dan Eceran; Reparasi Mobil dan Sepeda Motor	420 657,4	471 717,1
H	Transportasi dan Pergudangan	136 368,4	153 205,4
I	Penyediaan Akomodasi dan Makan Minum	82 748,4	90 444,6
J	Informasi dan Komunikasi	45 918,8	49 000,2
K	Jasa Keuangan dan Asuransi	66 179,7	70 895,5
L	Real Estate	101 302,5	113 296,6
M,N	Jasa Perusahaan	748,3	799,6

Lanjutan Tabel 12.1.1/ *Continued Tabel 12.1.1*

<b>Kategori</b>	<b>Lapangan Usaha</b>	<b>2016<sup>x</sup></b>	<b>2017<sup>xx</sup></b>
<i>Category</i>	<i>Industrial Origin</i>		
<b>(1)</b>	<b>(2)</b>	<b>(5)</b>	<b>(6)</b>
O	Administrasi Pemerintahan, Pertahanan, dan Jaminan Sosial Wajib	268 191,7	286 388,9
P	Pertambangan dan Penggalian	235 353,6	245 593,5
Q	Industri Pengolahan/ <i>Manufacturing Industries</i>	95 822,8	105 787,4
R,S,T,U	Pengadaan Listrik dan Gas	59 033,3	63 294,1
<b>PDRB</b>		<b>6 889 283,7</b>	<b>7 588 655,3</b>

Sumber: Diolah dari Hasil Sensus, Survei, dan Berbagai Sumber Lainnya

*Source: Based on Census, Surveys, and Other Sources*

**Tabel 12.1.2 Produk Domestik Regional Bruto Atas Dasar Harga Konstan 2010 Menurut Lapangan Usaha di Kabupaten Seruyan (Juta Rp), 2014-2017**

*Table 12.1.2 Gross Regional Domestic Product at Constant 2010 Market Price by Industrial Origin in Seruyan Regency (million Rp) , 2014-2017*

<b>Kategori</b>	<b>Lapangan Usaha</b>	<b>2014</b>	<b>2015</b>
<i>Category</i>	<i>Industrial Origin</i>		
<b>(1)</b>	<b>(2)</b>	<b>(3)</b>	<b>(4)</b>
A	Pertanian, Kehutanan, dan Perikanan	1 798 650,8	1 875 764,0
B	Pertambangan dan Penggalian	48 516,9	38 038,3
C	Industri Pengolahan/ <i>Manufacturing Industries</i>	1 422 252,9	1 504 554,7
D	Pengadaan Listrik dan Gas	680,3	856,9
E	Pengadaan Air, Pengelolaan Sampah, Limbah dan Daur Ulang	772,0	781,7
F	Konstruksi	431 101,6	463 169,6
G	Perdagangan Besar dan Eceran; Reparasi Mobil dan Sepeda Motor	273 122,9	288 349,6
H	Transportasi dan Pergudangan	88 300,6	94 237,9
I	Penyediaan Akomodasi dan Makan Minum	52 228,8	55 759,8
J	Informasi dan Komunikasi	37 240,0	39 458,1
K	Jasa Keuangan dan Asuransi	44 911,3	49 214,2
L	Real Estate	75 103,4	79 581,0
M,N	Jasa Perusahaan	502,5	528,7

Lanjutan Tabel 12.1.2 *Continued Tabel 12.1.2*

<b>Kategori</b>	<b>Lapangan Usaha</b>	<b>2014</b>	<b>2015</b>
<i>Category</i>	Industrial Origin		
<b>(1)</b>	<b>(2)</b>	<b>(3)</b>	<b>(4)</b>
O	Administrasi Pemerintahan, Pertahanan, dan Jaminan Sosial Wajib	188 575,1	198 168,4
P	Jasa Pendidikan	141 218,7	151 823,4
Q	Jasa Kesehatan dan Kegiatan Sosial	58 450,9	62 518,4
R,S,T,U	Jasa Lainnya	38 670,1	40 443,7
<b>PDRB</b>		<b>4 700 299,0</b>	<b>4 943 248,3</b>

Lanjutan Tabel 12.1.2/ *Continued Tabel 12.1.2*

<b>Kategori</b> <i>Category</i>	<b>Lapangan Usaha</b> Industrial Origin	<b>2016*</b>	<b>2017**</b>
<b>(1)</b>	<b>(2)</b>	<b>(5)</b>	<b>(6)</b>
A	Pertanian, Kehutanan, dan Perikanan	1 957 351,3	2 056 244,6
B	Pertambangan dan Penggalian	35 032,2	34 588,6
C	Industri Pengolahan/ <i>Manufacturing Industries</i>	1 590 821,8	1 715 341,9
D	Pengadaan Listrik dan Gas	903,5	901,1
E	Pengadaan Air, Pengelolaan Sampah, Limbah dan Daur Ulang	791,0	862,6
F	Konstruksi	490 798,2	488 667,2
G	Perdagangan Besar dan Eceran; Reparasi Mobil dan Sepeda Motor	302 485,8	317 856,6
H	Transportasi dan Pergudangan	101 814,9	109 906,2
I	Penyediaan Akomodasi dan Makan Minum	58 542,6	61 428,6
J	Informasi dan Komunikasi	41 161,9	42 893,8
K	Jasa Keuangan dan Asuransi	52 438,0	55 073,3
L	Real Estate	83 770,7	87 871,3
M,N	Jasa Perusahaan	547,3	562,8

Lanjutan Tabel 12.1.2/ *Continued Tabel 12.1.2*

<b>Kategori</b>	<b>Lapangan Usaha</b>	<b>2016<sup>x</sup></b>	<b>2017<sup>xx</sup></b>
<i>Category</i>	<i>Industrial Origin</i>		
<b>(1)</b>	<b>(2)</b>	<b>(5)</b>	<b>(6)</b>
O	Administrasi Pemerintahan, Pertahanan, dan Jaminan Sosial Wajib	208 317,5	212 498,8
P	Jasa Pendidikan	158 825,0	160 061,3
Q	Jasa Kesehatan dan Kegiatan Sosial	66 324,7	71 003,1
R,S,T,U	Jasa Lainnya	41 402,6	42 747,1
<b>PDRB</b>		<b>5 191 328,8</b>	<b>5 458 509,1</b>

Sumber: Diolah dari Hasil Sensus, Survei, dan Berbagai Sumber Lainnya

*Source: Based on Census, Surveys, and Other Sources*

**Tabel 12.1.3 Distribusi Persentase Produk Domestik Regional Bruto Atas Dasar Harga Berlaku Menurut Lapangan Usaha di Kabupaten Seruyan (%), 2014-2017**

*Table 12.1.3 Distribution of Gross Regional Domestic Product at Current Market Price by Industrial Origin in Seruyan Regency (%), 2014-2017*

<b>Kategori</b>	<b>Lapangan Usaha</b>	<b>2014</b>	<b>2015</b>
<i>Category</i>	<i>Industrial Origin</i>		
<b>(1)</b>	<b>(2)</b>	<b>(3)</b>	<b>(4)</b>
A	Pertanian, Kehutanan, dan Perikanan	38,30	36,86
B	Pertambangan dan Penggalian	1,04	0,79
C	Industri Pengolahan/ <i>Manufacturing Industries</i>	30,37	30,76
D	Pengadaan Listrik dan Gas	0,01	0,02
E	Pengadaan Air, Pengelolaan Sampah, Limbah dan Daur Ulang	0,01	0,01
F	Konstruksi	9,16	9,66
G	Perdagangan Besar dan Eceran; Reparasi Mobil dan Sepeda Motor	5,89	6,07
H	Transportasi dan Pergudangan	1,89	1,96
I	Penyediaan Akomodasi dan Makan Minum	1,13	1,19
J	Informasi dan Komunikasi	0,68	0,69
K	Jasa Keuangan dan Asuransi	0,91	0,95
L	Real Estate	1,42	1,47
M,N	Jasa Perusahaan	0,01	0,01



Lanjutan Tabel 12.1.3/ *Continued Tabel 12.1.3*

<b>Kategori</b>	<b>Lapangan Usaha</b>	<b>2014</b>	<b>2015</b>
<i>Category</i>	<i>Industrial Origin</i>		
<b>(1)</b>	<b>(2)</b>	<b>(3)</b>	<b>(4)</b>
O	Administrasi Pemerintahan, Pertahanan, dan Jaminan Sosial Wajib	3,95	3,94
P	Jasa Pendidikan	3,12	3,39
Q	Jasa Kesehatan dan Kegiatan Sosial	1,30	1,36
R,S,T,U	Jasa Lainnya	0,83	0,86
<b>PDRB</b>		<b>100,00</b>	<b>100,00</b>

Lanjutan Tabel 12.1.3/ *Continued Tabel 12.1.3*

<b>Kategori</b>	<b>Lapangan Usaha</b>	<b>2016<sup>x</sup></b>	<b>2017<sup>xx</sup></b>
<i>Category</i>	<i>Industrial Origin</i>		
<b>(1)</b>	<b>(2)</b>	<b>(5)</b>	<b>(6)</b>
A	Pertanian, Kehutanan, dan Perikanan	36,55	36,56
B	Pertambangan dan Penggalian	0,71	0,65
C	Industri Pengolahan/ <i>Manufacturing Industries</i>	31,05	31,93
D	Pengadaan Listrik dan Gas	0,02	0,02
E	Pengadaan Air, Pengelolaan Sampah, Limbah dan Daur Ulang	0,01	0,01
F	Konstruksi	9,70	9,02
G	Perdagangan Besar dan Eceran; Reparasi Mobil dan Sepeda Motor	6,11	6,22
H	Transportasi dan Pergudangan	1,98	2,02
I	Penyediaan Akomodasi dan Makan Minum	1,20	1,19
J	Informasi dan Komunikasi	0,67	0,65
K	Jasa Keuangan dan Asuransi	0,96	0,93
L	Real Estate	1,47	1,49
M,N	Jasa Perusahaan	0,01	0,01

Lanjutan Tabel 12.1.3/ *Continued Tabel 12.1.3*

<b>Kategori</b>	<b>Lapangan Usaha</b>	<b>2016<sup>x</sup></b>	<b>2017<sup>xx</sup></b>
<i>Category</i>	<i>Industrial Origin</i>		
<b>(1)</b>	<b>(2)</b>	<b>(5)</b>	<b>(6)</b>
O	Administrasi Pemerintahan, Pertahanan, dan Jaminan Sosial Wajib	3,89	3,77
P	Jasa Pendidikan	3,42	3,29
Q	Jasa Kesehatan dan Kegiatan Sosial	1,39	1,39
R,S,T,U	Jasa Lainnya	0,86	0,83
<b>PDRB</b>		100,00	100,00

Sumber: Diolah dari Hasil Sensus, Survei, dan Berbagai Sumber Lainnya

*Source: Based on Census, Surveys, and Other Sources*

**Tabel 12.1.4 Distribusi Produk Domestik Regional Bruto Atas Dasar Harga Konstan 2010 Menurut Lapangan Usaha di Kabupaten Seruyan (%), 2014-2017**

*Table 12.1.4 Distribution of Gross Regional Domestic Product at Constant 2010 Market Price by Industrial Origin in Seruyan Regency (%), 2014-2017*

<b>Kategori</b>	<b>Lapangan Usaha</b>	<b>2014</b>	<b>2015</b>
<i>Category</i>	<i>Industrial Origin</i>		
<b>(1)</b>	<b>(2)</b>	<b>(3)</b>	<b>(4)</b>
A	Pertanian, Kehutanan, dan Perikanan	38,27	37,95
B	Pertambangan dan Penggalian	1,03	0,77
C	Industri Pengolahan/ <i>Manufacturing Industries</i>	30,26	30,44
D	Pengadaan Listrik dan Gas	0,01	0,02
E	Pengadaan Air, Pengelolaan Sampah, Limbah dan Daur Ulang	0,02	0,02
F	Konstruksi	9,17	9,37
G	Perdagangan Besar dan Eceran; Reparasi Mobil dan Sepeda Motor	5,81	5,83
H	Transportasi dan Pergudangan	1,88	1,91
I	Penyediaan Akomodasi dan Makan Minum	1,11	1,13
J	Informasi dan Komunikasi	0,79	0,80
K	Jasa Keuangan dan Asuransi	0,96	1,00
L	Real Estate	1,60	1,61
M,N	Jasa Perusahaan	0,01	0,01

Lanjutan Tabel 12.1.4/ *Continued Tabel 12.1.4*

<b>Kategori</b>	<b>Lapangan Usaha</b>	<b>2014</b>	<b>2015</b>
<i>Category</i>	<i>Industrial Origin</i>		
<b>(1)</b>	<b>(2)</b>	<b>(3)</b>	<b>(4)</b>
O	Administrasi Pemerintahan, Pertahanan, dan Jaminan Sosial Wajib	4,01	4,01
P	Jasa Pendidikan	3,00	3,07
Q	Jasa Kesehatan dan Kegiatan Sosial	1,24	1,26
R,S,T,U	Jasa Lainnya	0,82	0,82
<b>PDRB</b>		<b>100,00</b>	<b>100,00</b>

Lanjutan Tabel 12.1.4/ *Continued Tabel 12.1.4*

<b>Kategori</b> <i>Category</i>	<b>Lapangan Usaha</b> Industrial Origin	<b>2016<sup>x</sup></b>	<b>2017<sup>xx</sup></b>
<b>(1)</b>	<b>(2)</b>	<b>(5)</b>	<b>(6)</b>
A	Pertanian, Kehutanan, dan Perikanan	37,70	37,67
B	Pertambangan dan Penggalian	0,67	0,63
C	Industri Pengolahan/ <i>Manufacturing Industries</i>	30,64	31,43
D	Pengadaan Listrik dan Gas	0,02	0,02
E	Pengadaan Air, Pengelolaan Sampah, Limbah dan Daur Ulang	0,02	0,02
F	Konstruksi	9,45	8,95
G	Perdagangan Besar dan Eceran; Reparasi Mobil dan Sepeda Motor	5,83	5,82
H	Transportasi dan Pergudangan	1,96	2,01
I	Penyediaan Akomodasi dan Makan Minum	1,13	1,13
J	Informasi dan Komunikasi	0,79	0,79
K	Jasa Keuangan dan Asuransi	1,01	1,01
L	Real Estate	1,61	1,61
M,N	Jasa Perusahaan	0,01	0,01

Lanjutan Tabel 12.1.4/ *Continued Tabel 12.1.4*

<b>Kategori</b>	<b>Lapangan Usaha</b>	<b>2016<sup>x</sup></b>	<b>2017<sup>xx</sup></b>
<i>Category</i>	<i>Industrial Origin</i>		
<b>(1)</b>	<b>(2)</b>	<b>(5)</b>	<b>(6)</b>
O	Administrasi Pemerintahan, Pertahanan, dan Jaminan Sosial Wajib	4,01	3,89
P	Jasa Pendidikan	3,06	2,93
Q	Jasa Kesehatan dan Kegiatan Sosial	1,28	1,30
R,S,T,U	Jasa Lainnya	0,80	0,78
<b>PDRB</b>		100,00	100,00

Sumber: Diolah dari Hasil Sensus, Survei, dan Berbagai Sumber Lainnya

*Source: Based on Census, Surveys, and Other Sources*

**Tabel 12.1.5 Indeks Harga Implisit Produk Domestik Regional Bruto Menurut Lapangan Usaha di Kabupaten Seruyan (2010=100), 2014-2017**

*Table 12.1.5 Implicit Price Index of Gross Regional Domestic Product by Industrial Origin in Seruyan Regency (2010=100), 2014-2017*

<b>Kategori</b>	<b>Lapangan Usaha</b>	<b>2014</b>	<b>2015</b>
<i>Category</i>	<i>Industrial Origin</i>		
<b>(1)</b>	<b>(2)</b>	<b>(4)</b>	<b>(6)</b>
A	Pertanian, Kehutanan, dan Perikanan	122,92	123,11
B	Pertambangan dan Penggalian	123,26	130,10
C	Industri Pengolahan/ <i>Manufacturing Industries</i>	123,27	128,10
D	Pengadaan Listrik dan Gas	93,55	122,55
E	Pengadaan Air, Pengelolaan Sampah, Limbah dan Daur Ulang	105,01	117,84
F	Konstruksi	122,66	130,68
G	Perdagangan Besar dan Eceran; Reparasi Mobil dan Sepeda Motor	124,39	131,88
H	Transportasi dan Pergudangan	123,33	130,52
I	Penyediaan Akomodasi dan Makan Minum	124,91	133,41
J	Informasi dan Komunikasi	105,15	109,40
K	Jasa Keuangan dan Asuransi	117,32	121,06
L	Real Estate	108,89	115,54
M,N	Jasa Perusahaan	124,61	132,13



Lanjutan Tabel 12.1.5/ *Continued Tabel 12.1.5*

<b>Kategori</b>	<b>Lapangan Usaha</b>	<b>2014</b>	<b>2015</b>
<i>Category</i>	<i>Industrial Origin</i>		
<b>(1)</b>	<b>(2)</b>	<b>(4)</b>	<b>(6)</b>
O	Administrasi Pemerintahan, Pertahanan, dan Jaminan Sosial Wajib	120,83	124,67
P	Jasa Pendidikan	127,42	139,73
Q	Jasa Kesehatan dan Kegiatan Sosial	128,06	136,63
R,S,T,U	Jasa Lainnya	123,80	133,67
<b>PDRB</b>		122,82	126,74

Lanjutan Tabel 12.1.5/ *Continued Tabel 12.1.5*

<b>Kategori</b> <i>Category</i>	<b>Lapangan Usaha</b> Industrial Origin	<b>2016<sup>x</sup></b>	<b>2017<sup>xx</sup></b>
<b>(1)</b>	<b>(2)</b>	<b>(7)</b>	<b>(7)</b>
A	Pertanian, Kehutanan, dan Perikanan	128,64	134,94
B	Pertambangan dan Penggalian	139,72	142,86
C	Industri Pengolahan/ <i>Manufacturing Industries</i>	134,48	141,26
D	Pengadaan Listrik dan Gas	131,00	143,23
E	Pengadaan Air, Pengelolaan Sampah, Limbah dan Daur Ulang	128,18	128,83
F	Konstruksi	136,21	140,08
G	Perdagangan Besar dan Eceran; Reparasi Mobil dan Sepeda Motor	139,07	148,41
H	Transportasi dan Pergudangan	133,94	139,40
I	Penyediaan Akomodasi dan Makan Minum	141,35	147,24
J	Informasi dan Komunikasi	111,56	114,24
K	Jasa Keuangan dan Asuransi	126,21	128,73
L	Real Estate	120,93	128,93
M,N	Jasa Perusahaan	136,71	142,07

Lanjutan Tabel 12.1.5/ *Continued Tabel 12.1.5*

<b>Kategori</b>	<b>Lapangan Usaha</b>	<b>2016<sup>x</sup></b>	<b>2017<sup>xx</sup></b>
<i>Category</i>	<i>Industrial Origin</i>		
<b>(1)</b>	<b>(2)</b>	<b>(7)</b>	<b>(7)</b>
O	Administrasi Pemerintahan, Pertahanan, dan Jaminan Sosial Wajib	128,74	134,77
P	Jasa Pendidikan	148,18	155,94
Q	Jasa Kesehatan dan Kegiatan Sosial	144,48	148,99
R,S,T,U	Jasa Lainnya	142,58	148,07
<b>PDRB</b>		<b>132,71</b>	<b>139,02</b>

Sumber: Diolah dari Hasil Sensus, Survei, dan Berbagai Sumber Lainnya

*Source: Based on Census, Surveys, and Other Sources*

**Tabel 12.1.6 Laju Produk Domestik Regional Bruto Atas Dasar Harga Konstan 2010 Menurut Lapangan Usaha di Kabupaten Seruyan (%), 2014-2017**

*Table 12.1.6 Growth of Gross Regional Domestic Product at Constant 2010 Market Price by Industrial Origin in Seruyan Regency (%), 2014-2017*

<b>Kategori</b>	<b>Lapangan Usaha</b>	<b>2014</b>	<b>2015</b>
<i>Category</i>	<i>Industrial Origin</i>		
<b>(1)</b>	<b>(2)</b>	<b>(4)</b>	<b>(6)</b>
A	Pertanian, Kehutanan, dan Perikanan	4,23	4,29
B	Pertambangan dan Penggalian	3,25	-21,60
C	Industri Pengolahan/ <i>Manufacturing Industries</i>	7,86	5,79
D	Pengadaan Listrik dan Gas	13,17	25,96
E	Pengadaan Air, Pengelolaan Sampah, Limbah dan Daur Ulang	7,31	1,26
F	Konstruksi	2,90	7,44
G	Perdagangan Besar dan Eceran; Reparasi Mobil dan Sepeda Motor	5,67	5,58
H	Transportasi dan Pergudangan	7,94	6,72
I	Penyediaan Akomodasi dan Makan Minum	5,52	6,76
J	Informasi dan Komunikasi	3,63	5,96
K	Jasa Keuangan dan Asuransi	18,24	9,58
L	Real Estate	4,29	5,96
M,N	Jasa Perusahaan	4,34	5,21

Lanjutan Tabel 12.1.6/ *Continued Tabel 12.1.6*

<b>Kategori</b>	<b>Lapangan Usaha</b>	<b>2014</b>	<b>2015</b>
<i>Category</i>	<i>Industrial Origin</i>		
<b>(1)</b>	<b>(2)</b>	<b>(4)</b>	<b>(6)</b>
O	Administrasi Pemerintahan, Pertahanan, dan Jaminan Sosial Wajib	1,94	5,09
P	Jasa Pendidikan	2,57	7,51
Q	Jasa Kesehatan dan Kegiatan Sosial	4,88	6,96
R,S,T,U	Jasa Lainnya	4,39	4,59
<b>PDRB</b>		<b>5,31</b>	<b>5,17</b>

Lanjutan Tabel 12.1.6/ *Continued Tabel 12.1.6*

<b>Kategori</b>	<b>Lapangan Usaha</b>	<b>2016<sup>x</sup></b>	<b>2017<sup>xx</sup></b>
<i>Category</i>	<i>Industrial Origin</i>		
<b>(1)</b>	<b>(2)</b>	<b>(7)</b>	<b>(7)</b>
A	Pertanian, Kehutanan, dan Perikanan	4,35	5,05
B	Pertambangan dan Penggalian	-7,90	-1,27
C	Industri Pengolahan/ <i>Manufacturing Industries</i>	5,73	7,83
D	Pengadaan Listrik dan Gas	5,43	-0,26
E	Pengadaan Air, Pengelolaan Sampah, Limbah dan Daur Ulang	1,19	9,06
F	Konstruksi	5,97	-0,43
G	Perdagangan Besar dan Eceran; Reparasi Mobil dan Sepeda Motor	4,90	5,08
H	Transportasi dan Pergudangan	8,04	7,95
I	Penyediaan Akomodasi dan Makan Minum	4,99	4,93
J	Informasi dan Komunikasi	4,32	4,21
K	Jasa Keuangan dan Asuransi	6,55	5,03
L	Real Estate	5,26	4,90
M,N	Jasa Perusahaan	3,52	2,83

Lanjutan Tabel 12.1.6/ *Continued Tabel 12.1.6*

<b>Kategori</b>	<b>Lapangan Usaha</b>	<b>2016<sup>x</sup></b>	<b>2017<sup>xx</sup></b>
<i>Category</i>	<i>Industrial Origin</i>		
<b>(1)</b>	<b>(2)</b>	<b>(7)</b>	<b>(7)</b>
O	Administrasi Pemerintahan, Pertahanan, dan Jaminan Sosial Wajib	5,12	2,01
P	Jasa Pendidikan	4,61	0,78
Q	Jasa Kesehatan dan Kegiatan Sosial	6,09	7,05
R,S,T,U	Jasa Lainnya	2,37	3,25
<b>PDRB</b>		<b>5,02</b>	<b>5,15</b>

Sumber: Diolah dari Hasil Sensus, Survei, dan Berbagai Sumber Lainnya

*Source: Based on Census, Surveys, and Other Sources*

**Tabel 12.1.7 Produk Domestik Regional Bruto Atas Dasar Harga Berlaku Menurut Pengeluaran di Kabupaten Seruyan (juta rupiah), 2014-2017**

*Table 12.1.7 Gross Regional Domestic Product at Current Market Price by Expenditure in Seruyan Regency (million rupiah), 2014-2017*

<b>Jenis Pengeluaran</b>	<b>2014</b>	<b>2015</b>
<i>Expenditure</i>		
<b>(1)</b>	<b>(2)</b>	<b>(3)</b>
1. Pengeluaran Konsumsi Rumahtangga <i>Household Consumption Expenditure</i>	2 351 917,4	2 597 461,9
2. Pengeluaran Konsumsi LNPRT <i>LNPRT Consumption Expenditure</i>	40 480,8	44 374,6
3. Pengeluaran Konsumsi Pemerintah <i>Government Consumption Expenditure</i>	555 735,8	628 898,6
4. Pembentukan Modal Tetap Bruto <i>Gross fixed capital formation</i>	2 455 987,2	2 675 906,5
5. Perubahan Inventori <i>Inventory changing</i>	88 410,4	74 296,8
6. Ekspor Barang dan Jasa <i>Goods and Services Export</i>	5 177 863,0	5 616 853,5
7. Dikurangi Impor Barang dan Jasa <i>Minus Goods and Services Import</i>	4 897 639,1	5 372 664,3
<b>PRODUK DOMESTIK REGIONAL BRUTO</b>	<b>5 772 755,4</b>	<b>6 265 127,5</b>
<b>GROSS DOMESTIC REGIONAL PRODUCTS</b>		



Lanjutan tabel 12.1.7/ Continuing table 12.1.7

<b>Jenis Pengeluaran</b> <i>Expenditure</i>	<b>2016<sup>x</sup></b>	<b>2017<sup>xx</sup></b>
<b>(1)</b>	<b>(2)</b>	<b>(3)</b>
1. Pengeluaran Konsumsi Rumahtangga <i>Household Consumption Expenditure</i>	2 860 550,6	3 151 666,0
2. Pengeluaran Konsumsi LNPR <i>LNPR Consumption Expenditure</i>	48 396,2	51 353,1
3. Pengeluaran Konsumsi Pemerintah <i>Government Consumption Expenditure</i>	654 774,5	689 675,9
4. Pembentukan Modal Tetap Bruto <i>Gross fixed capital formation</i>	2 911 484,7	3 035 775,5
5. Perubahan Inventori <i>Inventory changing</i>	67 156,3	61 552,8
6. Ekspor Barang dan Jasa <i>Goods and Services Export</i>	6 183 530,7	6 961 728,1
7. Dikurangi Impor Barang dan Jasa <i>Minus Goods and Services Import</i>	5 836 609,1	6 363 096,1
<b>PRODUK DOMESTIK REGIONAL BRUTO</b>	<b>6 889 283,7</b>	<b>7 588 655,3</b>
<b>GROSS DOMESTIC REGIONAL PRODUCTS</b>		

Sumber: Diolah dari Hasil Sensus, Survei, dan Berbagai Sumber Lainnya

Source: Based on Census, Surveys, and Other Sources

**Tabel 12.1.8 Produk Domestik Regional Bruto Atas Dasar Harga Konstan 2010 Menurut Pengeluaran di Kabupaten Seruyan (juta rupiah), 2014-2017**

*Table 12.1.8 Gross Regional Domestic Product at Constant 2010 Market Price by Expenditure in Seruyan Regency (million rupiah), 2014-2017*

<b>Jenis Pengeluaran</b> <i>Expenditure</i>	<b>2014</b>	<b>2015</b>
<b>(1)</b>	<b>(2)</b>	<b>(3)</b>
1. Pengeluaran Konsumsi Rumah tangga <i>Household Consumption Expenditure</i>	1 879 804,2	1 964 664,8
2. Pengeluaran Konsumsi LNPR <i>LNPR Consumption Expenditure</i>	33 472,6	34 863,7
3. Pengeluaran Konsumsi Pemerintah <i>Government Consumption Expenditure</i>	470 639,0	499 213,9
4. Pembentukan Modal Tetap Bruto <i>Gross fixed capital formation</i>	1 949 087,9	2 058 621,8
5. Perubahan Inventori <i>Inventory changing</i>	55 145,5	43 970,1
6. Ekspor Barang dan Jasa <i>Goods and Services Export</i>	4 362 852,9	4 598 237,4
7. Dikurangi Impor Barang dan Jasa <i>Minus Goods and Services Import</i>	4 050 703,1	4 256 323,3
<b>PRODUK DOMESTIK REGIONAL BRUTO</b> <b>GROSS DOMESTIC REGIONAL PRODUCTS</b>	<b>4 700 299,0</b>	<b>4 943 248,3</b>

Lanjutan tabel 12.1.8/ Continuing Table 12.1.8

<b>Jenis Pengeluaran</b> <i>Expenditure</i>	<b>2016<sup>x</sup></b>	<b>2017<sup>xx</sup></b>
<b>(1)</b>	<b>(2)</b>	<b>(3)</b>
1. Pengeluaran Konsumsi Rumahtangga <i>Household Consumption Expenditure</i>	2 054 990,0	2 146 044,6
2. Pengeluaran Konsumsi LNPR <i>LNPR Consumption Expenditure</i>	36 244,1	37 697,3
3. Pengeluaran Konsumsi Pemerintah <i>Government Consumption Expenditure</i>	504 826,2	512 395,5
4. Pembentukan Modal Tetap Bruto <i>Gross fixed capital formation</i>	2 158 864,2	2 160 932,3
5. Perubahan Inventori <i>Inventory changing</i>	37 853,7	32 307,3
6. Ekspor Barang dan Jasa <i>Goods and Services Export</i>	4 842 268,5	5 201 483,9
7. Dikurangi Impor Barang dan Jasa <i>Minus Goods and Services Import</i>	4 443 717,9	4 632 351,9
<b>PRODUK DOMESTIK REGIONAL BRUTO</b>	<b>5 191 328,8</b>	<b>5 458 509,1</b>
<b>GROSS DOMESTIC REGIONAL PRODUCTS</b>		

Sumber: Diolah dari Hasil Sensus, Survei, dan Berbagai Sumber Lainnya

Source: Based on Census, Surveys, and Other Sources

**Tabel 12.1.9 Perkembangan Beberapa Agregat Pendapatan Atas Dasar Harga Berlaku dan Konstan 2010 Kabupaten Seruyan, 2014-2017**

*Table 12.1.9 Growth of Gross Regional Domestic Product at Constant 2010 Market Price by Industrial Origin in Seruyan Regency, 2014-2017*

<b>Lapangan Usaha</b>	<b>2014</b>	<b>2015</b>	<b>2016<sup>x</sup></b>	<b>2017<sup>xx</sup></b>
Industrial Origin				
(1)	(2)	(3)	(4)	(5)
<b>A. PDRB Atas Dasar Harga Berlaku</b>				
1. Produk Domestik Regional Bruto Perkapita (Rupiah)	34 439 333,0	35 829 597,3	37 789 463,2	39 945 547,0
<b>B. PDRB Atas Dasar Harga Konstan</b>				
1. Produk Domestik Regional Bruto Perkapita (Rupiah)	28 041 229,8	28 269 910,6	28 475 751,2	28 732 775,8


Sumber: Diolah dari Hasil Sensus, Survei, dan Berbagai Sumber Lainnya

*Source: Based on Census, Surveys, and Other Sources*



# 13

## PERBANDINGAN ANTARKABUPATEN *REGIONAL COMPARISON*



Pertumbuhan ekonomi / *economy growth (%)*

5,15

Penduduk miskin / *Population below poverty line (%)*

7,46

IPM / *Human Development Index (%)*

66,14



**PENJELASAN TEKNIS**

1. **Sumber data** yang digunakan dalam bab ini berasal dari Badan Pusat Statistik Provinsi Kalimantan Tengah
2. **Indeks Harga Konsumen (IHK)** yang merupakan indikator inflasi Indonesia, mencakup 284-441 komoditas yang dihitung berdasarkan pola konsumsi hasil Survei Biaya Hidup (SBH) di 66 kota tahun 2007.
3. **Sampit dan Palangka Raya** merupakan kota inflasi untuk Provinsi Kalimantan Tengah.

**TECHNICAL NOTES**

1. **Source of data** used in this chapter comes from the BPS Kalimantan Tengah
2. **Consumer Price Index (CPI)** which is an indicator of inflation in Indonesia, covering about 284-441 commodities which calculated based on the consumption patterns of the Cost of Living Survey (SBH) in 66 cities in 2007.
3. **Sampit and Palangka Raya** are inflation cities for Kalimantanans Tengah Province





**Tabel 13.1.1 Luas Wilayah Kalimantan Tengah Menurut Kabupaten/Kota Dan Ibukotanya Se- Kalimantan Tengah, 2017**

*Table 13.1.1 Area of Kalimantan Tengah Province by Regency/Municipality and Capital in Kalimantan Tengah Province, 2017*

<b>Kabupaten/Kota/ Regency/Municipality</b>	<b>Luas /Area (km<sup>2</sup>)</b>	<b>Ibukota /Kota Capital</b>
<b>(1)</b>	<b>(2)</b>	<b>(3)</b>
01. Kotawaringin Barat	10 759	Pangkalan Bun
02. Kotawaringin Timur	16 796	Sampit
03. K a p u a s	14 999	Kuala Kapuas
04. Barito Selatan	8 830	Buntok
05. Barito Utara	8 300	Muara Teweh
06. Sukamara	3 827	Sumara
07. Lamandau	6 414	Nanga Bulik
08. Seruyan	16 404	Kuala Pembuang
09.Katingan	17 500	Kasongan
10.Pulang Pisau	8 997	Pulang Pisau
11.Gunung Mas	10 804	Kuala Kurun
12.Barito Timur	3 834	Tamiang Layang
13.Murung Raya	23 700	Puruk Cahu
71. Palangka Raya	2 399,5	Palangka Raya
<b>Kalimantan Tengah</b>	<b>153 564,5</b>	<b>Palangka Raya</b>

Sumber: Pemerintah Daerah Provinsi Kalimantan Tengah

*Source: Regional Government of Kalimantan Tengah Province*

**Tabel 13.1.2 Jumlah Kecamatan dan Desa/Kelurahan Menurut Kabupaten/Kota, 2017**

*Table 13.1.2 Number of Subdistrict, Village / Wards by Regency/Municipality, 2017*

<b>Kabupaten/Kota/ Regency/Municipality</b>	<b>Kecamatan/ Subdistrict</b>	<b>Desa/Kelurahan/ Village/Wards</b>
(1)	(2)	(3)
01. Kotawaringin Barat	6	94
02. Kotawaringin Timur	17	185
03. K a p u a s	17	231
04. Barito Selatan	6	93
05. Barito Utara	9	103
06. Sukamara	5	32
07. Lamandau	8	88
08. Seruyan	10	100
09. Katingan	13	161
10. Pulang Pisau	8	99
11. Gunung Mas	12	127
12. Barito Timur	10	103
13. Murung Raya	10	125
71. Palangka Raya	5	30
<b>Kalimantan Tengah</b>	<b>136</b>	<b>1 571</b>

Sumber: Pemerintah Daerah Provinsi Kalimantan Tengah

*Source: Regional Government of Kalimantan Tengah Province*

**Tabel 13.1.3 Jumlah Rumah Tangga, Penduduk dan Rasio Jenis Kelamin Menurut Kabupaten/Kota, 2017**

*Table 13.1.3 Number of Household, Population and Sex Ratio by Regency/Municipality, 2017*

Kabupaten/Kota/ Regency/Municipality	Rumah Tangga Household	Penduduk / Population (000)			
		Laki-laki Male	Perem- puan Female	Jumlah Total	Sex Ratio
(1)	(2)	(3)	(4)	(5)	(6)
Kotawaringin Barat	77 395	156 549	138 800	295 349	113
Kotawaringin Timur	117 187	235 839	210 255	446 094	112
K a p u a s	90 550	180 742	173 102	353 844	104
Barito Selatan	34 244	68 719	65 824	134 543	104
Barito Utara	32 381	67 179	62 108	129 287	108
Sukamara	15 981	31 773	28 002	59 775	113
Lamandau	21 423	41 829	36 512	78 341	115
Seruyan	53 521	102 261	87 714	189 975	117
Katingan	42 053	86 648	78 658	165 306	110
Pulang Pisau	32 234	65 688	60 493	126 181	109
Gunung Mas	27 234	61 174	53 880	115 054	114
Barito Timur	31 625	61 962	58 292	120 254	106
Murung Raya	27 229	60 173	55 431	115 604	109
Palangka Raya	72 633	141 179	134 488	275 667	105
<b>Kalimantan Tengah</b>	<b>675 690</b>	<b>1 361 715</b>	<b>1 243 559</b>	<b>2 605 274</b>	<b>110</b>

Sumber: Proyeksi Penduduk Kabupaten/Kota Provinsi Kalimantan Tengah Tahun 2010-2020 (BAPPENAS, BPS, dan UNFPA)

Source: *Regency/Municipality Population Projection of Kalimantan Tengah Province 2010-2020 (BAPPENAS, BPS, dan UNFPA)*

**Tabel 13.1.4 Luas Wilayah dan Jumlah Penduduk Menurut Kabupaten/Kota di Provinsi Kalimantan Tengah, 2017**  
*Table 13.1.4 Area and Population by Regency/Municipality in Kalimantan Tengah Province, 2017*

Kabupaten/Kota/ Regency/ Municipality	Luas		Penduduk / Population (000)		Kepada- -tan Penduduk Density (Orang/ Km <sup>2</sup> )
	Km <sup>2</sup>	%	Jumlah	%	
(1)	(2)	(3)	(4)	(5)	(6)
01. Kotawaringin Barat	10 759	7,01	295 349	11,34	27
02. Kotawaringin Timur	16 796	10,94	446 094	17,12	27
03. Kapuas	14 999	9,77	353 844	13,58	24
04. Barito Selatan	8 830	5,75	134 543	5,16	15
05. Barito Utara	8 300	5,40	129 287	4,96	16
06. Sukamara	3 827	2,49	59 775	2,29	16
07. Lamandau	6 414	4,18	78 341	3,01	12
08. Seruyan	16 404	10,68	189 975	7,29	12
09. Katingan	17 500	11,40	165 306	6,35	9
10. Pulang Pisau	8 997	5,86	126 181	4,84	14
11. Gunung Mas	10 805	7,04	115 054	4,42	11
12. Barito Timur	3 834	2,50	120 254	4,62	31
13. Murung Raya	23 700	15,43	115 604	4,44	5
71. Palangka Raya	2 399,5	1,56	275 667	10,58	115
<b>Kalimantan Tengah</b>	<b>153 564,5</b>	<b>100,00</b>	<b>2 605 274</b>	<b>100,00</b>	<b>17</b>

Sumber: BPS Provinsi Kalimantan Tengah

Source: BPS-Statistics of Kalimantan Tengah

**Tabel 13.1.5 Upah Minimum Regional Menurut Kabupaten/ Kota (Rp/Bulan), 2012-2017**

*Table 13.1.5 Minimum Regional Wages by Regency/Municipality (Rp/Mounts), 2012-2017*

Kabupaten/Kota/ Regency/Municipality	Upah Minimum Regional (UMR) (Rp/bulan)/ Minimum Regional Wages (Rp/mounts)				
	2013	2014	2015	2016	2017
(1)	(2)	(3)	(5)	(5)	(6)
Kotawaringin Barat	1 583 244	1 789 066	2 003 745	2 204 120	2 391 470
Kotawaringin Timur	1 608 340	1 817 424	2 008 254	2 168 914	2 347 849
Kapuas	1 568 658	1 741 210	1 916 000	2 100 000	2 273 250
Barito Selatan	1 606 044	1 895 132	2 198 353	2 352 238	2 546 298
Barito Utara	1 568 658	1 775 689	2 113 069	2 165 895	2 506 351
Sukamara	1 678 238	1 929 973	2 026 472	2 208 854	2 418 695
Lamandau	1 553 127	1 723 970	2 062 784	2 232 804	2 418 695
Seruyan	1 617 040	1 827 255	2 010 000	2 200 950	2 382 528
Katingan	1 553 127	1 723 970	1 896 367	2 108 996	2 282 988
Pulang Pisau	1 553 127	1 723 970	1 896 367	2 136 600	2 312 869
Gunung Mas	1 553 127	1 723 970	1 896 367	2 057 558	2 263 314
Barito Timur	1 553 127	1 723 970	1 896 367	2 060 500	2 230 500
Murung Raya	1 731 034	1 938 758	2 190 797	2 497 716	2 497 716
Palangka Raya	1 676 058	1 843 664	2 028 030	2 129 431	2 300 552
<b>Rata-rata Kalteng</b>	<b>1 553 127</b>	<b>1 723 970</b>	<b>1 896 367</b>	<b>2 057 558</b>	<b>2 227 307</b>

Sumber: Dinas Tenaga Kerja dan Transmigrasi Provinsi Kalimantan Tengah

*Source: Regional Office of Transmigration and Man Power of Kalimantan*

**Tabel 13.1.6 Rekapitulasi Anggaran Pendapatan dan Belanja Daerah  
Pemerintah Kabupaten/Kota Provinsi Kalimantan  
Tengah (000 Rp.), 2017**

*Table 13.1.6 Recapitulation of Revenue and Expenditure Government  
Budget by Regency/Municipality and Province, 2017*

Kabupaten/Kota/ Regency / Municipality	APBD 2017	
	Pendapatan	Belanja
(1)	(2)	(3)
1 Kotawaringin Barat	1 329 903 835,40	1 322 742 696,40
2 Kotawaringin Timur	1 612 919 456,65	1 631 408 233,08
3 K a p u a s	1 622 492 523,00	1 859 883 686,00
4 Barito Selatan	932 637 974,83	1 017 643 667,79
5 Barito Utara	1 231 490 974,75	1 277 176 315,55
6 Sukamara	723 231 705,26	757 831 705,26
7 Lamandau	952 336 160,78	980 397 719,95
8 Seruyan	1 055 473 357,41	1 274 198 530,05
9 Katingan	1 092 675 850,48	1 326 955 112,61
10 Pulang Pisau	992 403 271,83	1 048 764 953,02
11 Gunung Mas	993 435 109,95	1 032 927 133,79
12 Barito Timur	907 572 103,80	996 067 954,26
13 Murung Raya	1 179 412 895,36	1 359 756 880,06
14 Palangka Raya	1 122 153 114,46	1 210 820 683,51
<b>APBD Kab/Kota</b>	<b>15 748 138 333,96</b>	<b>17 096 575 271,34</b>
<b>APBD Kalteng</b>	<b>3 427 236 875,00</b>	<b>3 328 970 710,61</b>
<b>Jumlah Provinsi</b>	<b>19 175 375 208,96</b>	<b>20 425 545 981,95</b>

Sumber: BAPPEDA Provinsi Kalimantan Tengah

Source: Bappeda of Kalimantan Tengah Province

**Tabel 13.1.7 Laju Inflasi di Kota Palangka Raya, Sampit, dan Kalimantan Tengah menurut Bulan, 2017**

*Table 13.1.7 Inflation Rate In Palangka Raya, Sampit, dan Kalimantan Tengah by Month, 2017*

<b>Bulan/ Month</b>	Palangka Raya	Sampit	Kalimantan Tengah
(1)	(2)	(3)	(4)
Januari/ <i>January</i>	0,85	0,91	0,87
Februari/ <i>February</i>	0,27	0,27	0,27
Maret/ <i>Marc</i>	0,39	0,92	0,58
April/ <i>April</i>	0,21	0,12	0,18
Mei/ <i>May</i>	0,53	0,02	0,34
Juni/ <i>June</i>	1,02	0,79	0,94
Juli/ <i>July</i>	-0,39	0,57	-0,05
Agustus/ <i>August</i>	0,12	-1,09	-0,32
September/ <i>September</i>	-0,24	-0,28	-0,26
Oktober/ <i>October</i>	-0,46	0,13	-0,25
November/ <i>November</i>	0,11	0,29	0,18
Desember/ <i>December</i>	0,67	0,61	0,65
<b>Laju inflasi/ Inflation Rate 2017</b>	<b>3,11</b>	<b>3,29</b>	<b>3,18</b>
2016	1,91	2,46	2,11
2015	4,20	5,72	4,74
2014	6,63	7,90	7,07
2013	6,45	7,25	6,79

Sumber : Survei Harga Konsumen Badan Pusat Statistik Provinsi Kalimantan Tengah

Source : *Consumer Price Survey BPS - Statistics of Kalimantan Tengah Province*



**Tabel 13.1.8 Indeks Kemahalan Konstruksi (IKK) Menurut Kabupaten/ Kota di Kalimantan Tengah (persen), 2014-2017**

*Table 13.1.8 Construction Indeks by Regency/Municipality, 2014-2017*

No	Kabupaten/Kota Regency/Municipality	2014	2015	2016	2017
(1)	(2)	(3)	(4)	(4)	(5)
01	Kotawaringin Barat	102,63	104,14	95,64	89.37
02	Kotawaringin Timur	112,10	104,20	103,86	94.33
03	Kapuas	101,33	98,72	94,64	87.27
04	Barito Selatan	112,69	98,17	100,20	98.09
05	Barito Utara	105,23	110,14	97,75	98.26
06	Sukamara	132,47	113,34	105,93	102.88
07	Lamandau	106,48	98,74	99,15	96.66
08	Seruyan	97,29	99,22	96,30	95.67
09	Katingan	106,83	110,21	99,73	94.19
10	Pulang Pisau	108,27	103,11	101,69	96.66
11	Gunung Mas	115,32	98,25	104,50	99.60
12	Barito Timur	116,32	100,22	99,80	93.87
13	Murung Raya	97,49	116,52	111,63	114.62
71	Palangka Raya	107,65	113,62	99,83	95.21
Kalimantan Tengah		<b>100,29</b>	<b>110,99</b>	<b>106,95</b>	<b>97,47</b>

Sumber: Survei Indeks Kemahalan Konstruksi BPS Kabupaten/Kota se-Kalimantan Tengah, 2014-2017

Source: Construction Cost Index of BPS of Regency/Municipality in Kalimantan Tengah Province, 2014-2017

**Tabel 13.1.9 Nilai PDRB (Juta Rp) dan Pertumbuhan Ekonomi (%) Kabupaten/Kota di Kalimantan Tengah, 2017\*\*)**

*Table 13.1.9 GRDP (Million Rp) and Economic Growth (%) of Regency/Municipality in Kalimantan Tengah Province, 2017\*\*)*

<b>Kabupaten/Kota</b> <i>Regency/ Municipality</i>	<b>PDRB Berlaku</b> <i>GRDP at current price</i>	<b>PDRB Konstan</b> <i>GRDP at constan price 2010</i>	<b>PE</b> <i>Growth</i>
(1)	(2)	(3)	(4)
01. Kotawaringin Barat	16 368,1	11 441,0	6,88
02. Kotawaringin Timur	22 429,6	16 126,1	7,99
03. Kapuas	13 562,0	9 515,9	7,62
04. Barito Selatan	5 428,6	3 973,2	5,84
05. Barito Utara	8 266,4	6 369,6	6,01
06. Sukamara	3 572,7	2 531,9	6,27
07. Lamandau	4 514,1	3 280,5	6,68
08. Seruyan	7 588,7	5 458,5	5,15
09. Katingan	6 805,6	4 531,1	6,56
10. Pulang Pisau	4 438,9	3 012,0	5,86
11. Gunung Mas	4 709,8	3 064,8	6,93
12. Barito Timur	6 320,0	4 779,9	5,98
13. Murung Raya	6 948,1	5 240,1	5,82
71. Palangka Raya	14 514,0	9 476,5	6,96

Sumber: Diolah dari Hasil Sensus, Survei, dan Berbagai Sumber Lainnya

*Source: Based on Census, Surveys, and Other Sources*

Ket: \*\*) Angka sangat Sementara/ *Very Preliminary Report*

**Tabel 13.1.10 Peranan PDRB Kabupaten/Kota Terhadap  
Pembentukan PDRB Kalimantan Tengah, 2016-2017**

*Table 13.1.10 Contribution of GDRP Regency/Municipality to GDRP in  
Kalimantan Tengah Province, 2016-2017*

No.	Kabupaten/Kota <i>Regency/ Municipality</i>	2016 <sup>x</sup>	2017 <sup>xx</sup>
(1)	(2)	(3)	(4)
01.	Kotawaringin Barat	13,07	13,05
02.	Kotawaringin Timur	17,58	17,88
03.	Kapuas	10,76	10,81
04.	Barito Selatan	4,38	4,33
05.	Barito Utara	6,59	6,59
06.	Sukamara	2,87	2,85
07.	Lamandau	3,65	3,60
08.	Seruyan	6,17	6,05
09	Katingan	5,49	5,42
10..	Pulang Pisau	3,61	3,54
11.	Gunung Mas	3,79	3,75
12.	Barito Timur	5,04	5,04
13.	Murung Raya	5,51	5,54
71.	Palangka Raya	11,46	11,57

Sumber: Diolah dari Hasil Sensus, Survei, dan Berbagai Sumber Lainnya

*Source: Based on Census, Surveys, and Other Sources*

**Tabel 13.1.11 Garis Kemiskinan, Persentase Penduduk Miskin, dan Jumlah Penduduk Miskin Provinsi Kalimantan Tengah Menurut Kabupaten/Kota (Rp/Kapita/Bulan), 2017**

*Table 13.1.11 Poverty Line, Percentage and number of Population below Poverty Line by Regency/Municipality (Rupiahs/Capita/Months), 2017*

<b>Kabupaten/Kota/ Regency/Municipality</b>	<b>Garis Kemiskinan Poverty Line (Rp./kapita/bulan)</b>	<b>Persentase Penduduk Miskin Percentage %</b>	<b>Penduduk Miskin Number of Population Below Poverty Line (000)</b>
<b>(1)</b>	<b>(2)</b>	<b>(3)</b>	<b>(4)</b>
01.Kotawaringin Barat	338 230	4,52	13,27
02.Kotawaringin Timur	381 776	6,24	27,70
03.Kapuas	283 222	5,32	18,80
04.Barito Selatan	377 932	4,44	5,95
05.Barito Utara	446 807	5,21	6,72
06. Sukamara	427 101	3,36	1,99
07. Lamandau	409 912	3,52	2,74
08. Seruyan	415 798	7,46	14,04
09.Katingan	412 113	5,78	9,51
10.Pulang Pisau	347 878	5,19	6,54
11.Gunung Mas	388 415	5,83	6,67
12.Barito Timur	467 091	7,17	8,56
13.Murung Raya	421 903	5,88	6,75
71.Palangka Raya	345 417	3,62	9,91
<b>Kalimantan Tengah 2017</b>	<b>401 537</b>	<b>5,37</b>	<b>139,16</b>
2016	373 484	5,66	143,49
2015	349 727	5,94	147,70
2014	330 869	6,07	148,83

Sumber : Survei Sosial Ekonomi Nasional Maret 2017

Source: National Socio Economic Survey, March 2017

**Tabel 13.1.12 Penduduk Miskin Menurut Kabupaten/Kota di  
Provinsi Kalimantan Tengah (000 Jiwa), 2014-2017**

*Table 13.1.12 Number of Population Below Poverty Line by  
Regency/Municipality in Kalimantan Tengah Province,  
2014-2017*

<b>Kabupaten/Kota/ Regency/Municipality</b>	<b>2014</b>	<b>2015</b>	<b>2016</b>	<b>2017</b>
(1)	(2)	(3)	(4)	(5)
01. Kotawaringin Barat	14,33	14,01	14,11	13.27
02. Kotawaringin Timur	27,94	27,26	27,39	27.70
03. Kapuas	21,18	20,90	19,96	18.80
04. Barito Selatan	8,03	6,66	6,09	5.95
05. Barito Utara	7,45	7,53	6,90	6.72
06. Sukamara	2,30	2,37	2,12	1.99
07. Lamandau	3,37	2,90	2,88	2.74
08. Seruyan	14,21	14,92	14,57	14.04
09. Katingan	10,16	10,41	10,10	9.51
10. Pulang Pisau	6,65	7,04	6,88	6.54
11. Gunung Mas	7,24	6,75	6,55	6.67
12. Barito Timur	9,52	9,51	8,88	8.56
13. Murung Raya	6,76	7,20	7,10	6.75
71. Palangka Raya	9,68	10,25	9,96	9.91
<b>Kalimantan Tengah</b>	<b>148,82</b>	<b>147,7</b>	<b>143,49</b>	<b>139.16</b>

Sumber : Survei Sosial Ekonomi Nasional Maret 2017

Source: National Socio Economic Survey, March 2017

**Tabel 13.1.13 Gini Rasio Menurut Kabupaten/Kota di Provinsi Kalimantan Tengah, 2014-2017**

*Table 13.1.13 Gini Ratio by Regency/Municipality in Kalimantan Tengah Province, 2014-2017*

<b>Kabupaten/Kota/ Regency/Municipality</b>	<b>2014</b>	<b>2015</b>	<b>2016</b>	<b>2017</b>
(1)	(2)	(3)	(4)	(5)
01. Kotawaringin Barat	0.365	0.309	0.309	0.309
02. Kotawaringin Timur	0.339	0.280	0.323	0.349
03. Kapuas	0.307	0.302	0.327	0.310
04. Barito Selatan	0.314	0.292	0.305	0.326
05. Barito Utara	0.333	0.340	0.314	0.317
06. Sukamara	0.336	0.318	0.276	0.337
07. Lamandau	0.325	0.327	0.347	0.314
08. Seruyan	0.300	0.292	0.314	0.288
09. Katingan	0.311	0.257	0.253	0.266
10. Pulang Pisau	0.252	0.365	0.340	0.295
11. Gunung Mas	0.260	0.242	0.270	0.296
12. Barito Timur	0.323	0.382	0.327	0.307
13. Murung Raya	0.333	0.297	0.328	0.303
71. Palangka Raya	0.365	0.338	0.330	0.379
<b>Kalimantan Tengah</b>	<b>0.350</b>	<b>0.326</b>	<b>0.330</b>	<b>0.343</b>

Sumber : Survei Sosial Ekonomi Nasional Maret 2017

Source: National Socio Economic Survey, March 2017

**Tabel 13.1.14 Indeks Pembangunan Manusia (IPM) Menurut Kabupaten/ Kota di Kalimantan Tengah (persen), 2013-2017**

*Table 13.1.14 Human Development Index by Regency/ Municipality, 2013-2017*

No	Kabupaten/Kota/ Regency/Municipality	2013	2014	2015*)	2016*)	2017*)
(1)	(2)	(3)	(4)	(5)	(6)	(7)
01	Kotawaringin Barat	69,51	70,14	70,60	71,13	72,11
02	Kotawaringin Timur	67,95	68,45	68,61	69,42	70,17
03	Kapuas	64,82	65,29	66,07	66,98	68,04
04	Barito Selatan	66,20	66,61	68,27	69,00	69,25
05	Barito Utara	65,12	66,30	67,38	68,28	69,07
06	Sukamara	63,92	64,44	65,80	66,40	66,98
07	Lamandau	67,23	67,53	68,30	68,54	69,17
08	Seruyan	62,81	63,49	64,77	65,40	66,14
09	Katingan	65,29	65,79	66,81	67,41	67,56
10	Pulang Pisau	64,76	65,00	65,76	66,49	67,00
11	Gunung Mas	67,75	68,13	69,24	69,73	69,95
12	Barito Timur	68,82	69,12	69,71	70,33	70,57
13	Murung Raya	65,62	66,10	66,46	66,96	67,16
71	Palangka Raya	78,02	78,50	78,62	79,21	79,69
<b>Kalimantan Tengah</b>		<b>67,41</b>	<b>67,77</b>	<b>68,53</b>	<b>69,13</b>	<b>69,79</b>

Sumber: Diolah dari Hasil Sensus, Survei, dan Berbagai Sumber Lainnya

*Source: Based on Census, Surveys, and Other Sources.*

*Ket: Angka berdasarkan perhitungan metode IPM baru*

# DATA

## MENCERDASKAN BANGSA

*Enlighten The Nation*



**BADAN PUSAT STATISTIK  
KABUPATEN SERUYAN**

*Statistics of Seruyan Regency*

Jl. Moh. Hatta No. 7, Kuala Pembuang 74212

Telp/Fax: (0538) 2022436

Email: [bps6208@bps.go.id](mailto:bps6208@bps.go.id)

Website: [seruyankab.bps.go.id](http://seruyankab.bps.go.id)

ISSN 2355-3510

