

Katalog/Catalog: 1102001.6205

Kabupaten

BARITO UTARA DALAM ANGKA

Barito Utara Regency in Figures

2018




**BADAN PUSAT STATISTIK
KABUPATEN BARITO UTARA**
BPS-Statistics of Barito Utara Regency

Kabupaten

BARITO UTARA DALAM ANGKA

Barito Utara Regency in Figures

2018



Kabupaten Barito Utara Dalam Angka 2018

Barito Utara Regency in Figures 2018

ISSN: 0215-2355

No. Publikasi/Publication Number: 62050.1803

Katalog/Catalog: 1102001.6205

Ukuran Buku/Book Size: 14,8 x 21 cm

Jumlah Halaman/Number of Page: liv + 385 halaman/pages

Naskah/Manuscript:

Badan Pusat Statistik Kabupaten Barito Utara

BPS-Statistics of Barito Utara Regency

Penyunting/Editor:

Badan Pusat Statistik Kabupaten Barito Utara

BPS-Statistics of Barito Utara Regency

Tata Letak, Gambar Kulit, dan Infografis/Layout, Cover Design and Infographic:

Badan Pusat Statistik Kabupaten Barito Utara

BPS-Statistics of Barito Utara Regency

Ilustrasi Kover/Cover Illustration:

Waterfront City, Muara Teweh/Waterfront City, Muara Teweh

Sumber Ilustrasi Infografis/Infographics Graphics by:

freepik.com, flaticon.com

Diterbitkan oleh/Published by:

©Badan Pusat Statistik Kabupaten Barito Utara

BPS-Statistics of Barito Utara Regency

Dicetak oleh/Printed by:

Badan Pusat Statistik Kabupaten Barito Utara

BPS-Statistics of Barito Utara Regency

Dilarang mengumumkan, mendistribusikan, mengomunikasikan, dan/atau menggandakan sebagian atau seluruh isi buku ini untuk tujuan komersial tanpa izin tertulis dari Badan Pusat Statistik

Prohibited to announce, distribute, communicate, and/or copy part or all of this book for commercial purpose without permission from BPS-Statistics Indonesia

TIM PENYUSUN/DRAFTING TEAM

Pengarah/

Director : Ahmad Nasrullah

Koordinator Teknis/

Technical Coordinator : Eva Dian Widyastutie

Naskah/Manuscript

- : 1. Eva Dian Widyastutie
2. Arya Diana Putra
3. Endang Yoanna Br Sembiring

Tata Letak/Layout

: Endang Yoanna Br Sembiring

Gambar Kulit/Cover Design

: Eva Dian Widyastutie

Infografis/Infographics

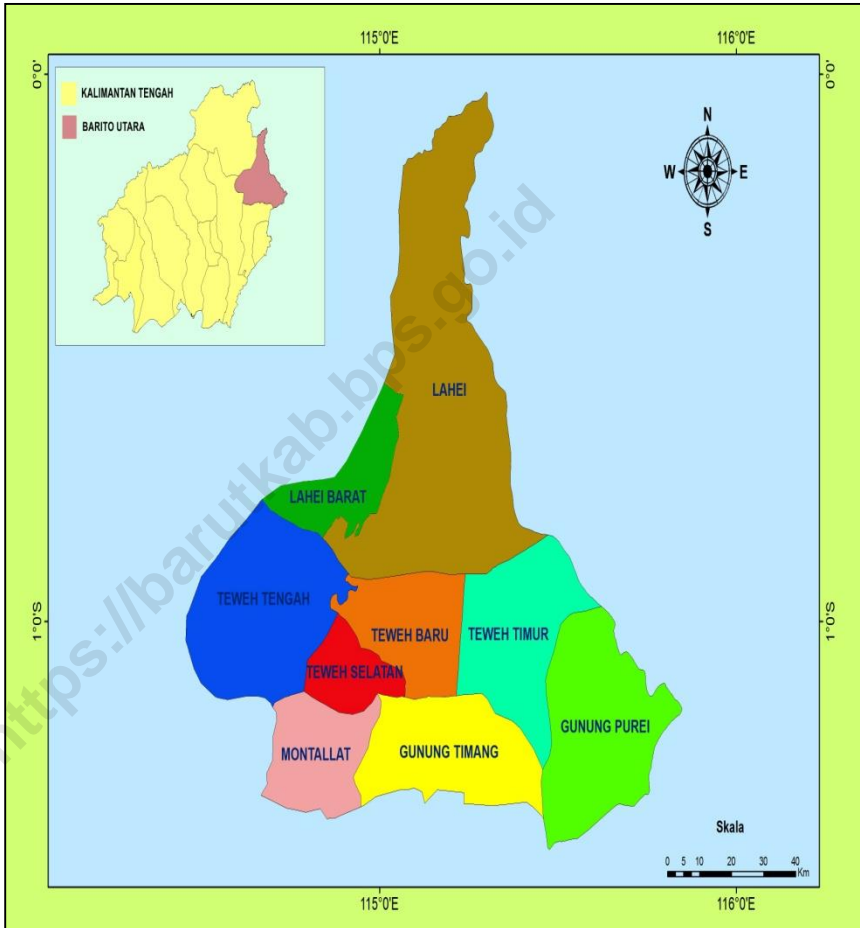
: Arya Diana Putra

Penyunting/Editor

: Arya Diana Putra

PETA WILAYAH KABUPATEN BARITO UTARA

MAP OF BARITO UTARA REGENCY



KEPALA BPS KABUPATEN BARITO UTARA

CHIEF STATISTICIAN OF BARITO UTARA REGENCY



Ahmad Nasrullah, S.S.T.



KATA PENGANTAR

Publikasi “**Kabupaten Barito Utara Dalam Angka 2018**” merupakan kelanjutan dari publikasi tahun sebelumnya yang diterbitkan secara berkala oleh Badan Pusat Statistik (BPS) Kabupaten Barito Utara. Publikasi ini menyajikan statistik dan informasi yang utamanya berasal dari data sekunder, yaitu data yang bersumber di luar Badan Pusat Statistik, khususnya instansi pemerintah di Kabupaten Barito Utara. Publikasi ini mencakup statistik penduduk, ketenagakerjaan, sosial, serta sektor ekonomi. Disamping itu, publikasi ini juga memuat tentang statistik konsumsi dan pengeluaran rumah tangga, Produk Domestik Regional Bruto, serta informasi tentang keadaan geografi, iklim, dan pemerintahan.

Penghargaan dan ucapan terima kasih yang tulus kami sampaikan kepada segenap instansi pemerintah di lingkungan Pemerintah Kabupaten Barito Utara yang telah berkenan menyumbangkan data dan informasi hingga terwujudnya publikasi ini. Kerjasama yang telah terbina selama ini, senantiasa kami ingin terus tingkatkan di masa mendatang.

Publikasi ini tentunya masih mengandung berbagai keterbatasan. Kritik dan saran dari semua pihak sangat diharapkan untuk perbaikan dan kesempurnaan publikasi yang akan datang. Kritik dan saran dapat dialamatkan ke: bps6205@bps.go.id. Kepada semua pihak yang telah ikut terlibat dalam penyusunan publikasi ini kami mengucapkan banyak terima kasih dan semoga Tuhan Yang Maha Esa memberkahi kita semua.

Harapan kami semoga publikasi ini dapat bermanfaat bagi kita semua dalam menyusun perencanaan dan melaksanakan pembangunan serta berbagai kajian ilmiah.

Muara Teweh, Agustus 2018
KEPALA BADAN PUSAT STATISTIK
KABUPATEN BARITO UTARA

AHMAD NASRULLAH, S.S.T.



PREFACE

*The Publication of “**Barito Utara Regency in Figures 2018**” is a series of previous publication which are periodically published by BPS of Barito Utara Regency. This publication presents statistics and information mainly from secondary data, namely data originating outside the BPS, especially government institutions in Barito Utara Regency. This publication includes population statistics, employment, social, and economic sectors. In addition, this publication also includes statistics on household consumption and expenditure, gross regional domestic product, as well as information about the state of geography, climate, and governance.*

Appreciation and sincere thanks are due to all government institutions in Barito Utara Regency government environment that has been pleased to contribute data and information to the realization of this publication. Cooperation that has been built up over the years, we always want to continue to increase in the future.

This publication is certainly still contains various limitations. Critics and suggestions from all parties is expected to repair and perfection of the publication that will come. Critics and suggestions may be addressed to: bps6205@bps.go.id. To all those who have been involved in the preparation of this publication, we thank you very much and may God Almighty bless us all.

Our hope that this publication will be useful for all of us in planning and carrying out the construction as well as various scientific studies.

Muara Teweh, August 2018

*Chief Statistician of
Barito Utara Regency*

AHMAD NASRULLAH, S.S.T.

DAFTAR ISI/CONTENTS

	Halaman <i>page</i>
Peta Wilayah Kabupaten Barito Utara.....	v
<i>Map Of Barito Utara Regency</i>	v
Kepala BPS Kabupaten Barito Utara.....	vii
<i>Chief Statistician Of Barito Utara Regency</i>	vii
Kata Pengantar.....	ix
<i>Preface</i>	x
Daftar Isi/ <i>Contents</i>	xi
Daftar Tabel/ <i>List Of Tables</i>	xv
Daftar Gambar/ <i>List Of Figures</i>	li
Penjelasan Umum	liii
<i>Explanatory Notes</i>	liv
1 Geografi Dan Iklim.....	1
<i>Geography And Climate</i>	1
1.1 Geografi/ <i>Geography</i>	8
1.2 Iklim/ <i>Climate</i>	13
2 Pemerintahan.....	17
<i>Government</i>	17
2.1 Wilayah Administratif/ <i>Administrative Area</i>	22
2.2 Dewan Perwakilan Rakyat Daerah (DPRD)/ <i>The Regional House Of Representative</i>	27
2.3 Pegawai Negeri Sipil/ <i>Civil Servants</i>	33
3 Kependudukan Dan Ketenagakerjaan.....	39

	<i>Population And Employment</i>	39
3.1	Kependudukan/ <i>Population</i>	46
3.2	Ketenagakerjaan/ <i>Employment</i>	54
3.3	Perpindahan Penduduk/ <i>Migration</i>	72
4	Sosial	75
	<i>Social</i>	75
4.1	Pendidikan/ <i>Education</i>	84
4.2	Kesehatan/ <i>Health</i>	106
4.3	Agama/ <i>Religion</i>	126
4.4	Kriminalitas/ <i>Criminality</i>	132
4.5	Kemiskinan Dan Pembangunan Manusia/ <i>Poverty And Human Development</i>	139
4.6	Sosial Lainnya/ <i>Others Social</i>	142
5	Pertanian	149
	<i>Agriculture</i>	149
5.1	Tanaman Pangan/ <i>Foods Crops Agriculture</i>	158
5.2	Hortikultura/ <i>Horticulture</i>	169
5.3	Perkebunan/ <i>Plantation</i>	175
5.4	Peternakan/ <i>Livestock</i>	183
5.5	Perikanan/ <i>Fishery</i>	190
5.6	Kehutanan/ <i>Forestry</i>	204
6	Industri, Pertambangan, Energi Dan Pertanahan	213
	<i>Manufacturing, Mining, Energy And Landform</i>	213
6.1	Industri/ <i>Manufacturing</i>	220
6.2	Pertambangan/ <i>Mining</i>	227

6.3	Energi/ <i>Energy</i>	231
6.4	Pertanahan/ <i>Landform</i>	239
7	Perdagangan	243
	<i>Trading</i>	243
8	Hotel Dan Pariwisata	265
	<i>Hotel And Tourism</i>	265
8.1	Hotel/ <i>Hotel</i>	271
8.2	Pariwisata/ <i>Tourism</i>	275
9	Transportasi Dan Komunikasi.....	281
	<i>Transportation And Communication</i>	281
9.1	Transportasi/ <i>Transportation</i>	288
9.2	Pos Dan Telekomunikasi/ <i>Post And Telecommunication</i>	302
10	Keuangan Daerah Dan Harga	309
	<i>Regional Finance And Price</i>	309
10.1	Keuangan Daerah/ <i>Regional Finance</i>	314
10.2	Bank/ <i>Bank</i>	322
10.3	Harga/ <i>Price</i>	328
11	Pengeluaran Penduduk Dan Konsumsi Makanan.....	331
	<i>Population Expenditure And Food Consumption</i>	331
11.1	Pengeluaran/ <i>Expenditure</i>	336
11.2	Konsumsi/ <i>Consumption</i>	341
12	Pendapatan Regional.....	343
	<i>Regional Income</i>	343
12.1	Produk Domestik Regional Bruto Menurut Lapangan Usaha/ <i>Gross Regional Domestic Product By Industry</i>	350

12.2	Produk Domestik Regional Bruto Menurut Pengeluaran/ <i>Gross Regional Domestic Product By Expenditure</i>	365
13	Perbandingan Antar Kabupaten/Kota	371
	<i>Interregency Comparison</i>	371

<https://barutkab.bps.go.id>

DAFTAR TABEL/LIST OF TABLES

Halaman
page

1	GEOGRAFI DAN IKLIM/GEOGRAPHY AND CLIMATE.....	1
1.1	GEOGRAFI/GEOGRAPHY	9
1.1.1	Lokasi dan Luas Barito Utara	9
	<i>Location and Area of Barito Utara Regency</i>	<i>9</i>
1.1.2	Luas Wilayah Menurut Kecamatan di Kabupaten Barito Utara, 2017	10
	<i>Total Area by Subdistrict in Barito Utara Regency, 2017.....</i>	<i>10</i>
1.1.3	Tinggi Wilayah di Atas Permukaan Laut (DPL) Menurut Kecamatan di Kabupaten Barito Utara, 2017	11
	<i>Height Above Mean Sea Level (AMSL) by Subdistrict in Barito Utara Regency, 2017.....</i>	<i>11</i>
1.1.4	Jarak dari Ibukota Kecamatan ke Ibukota Kabupaten di Kabupaten Barito Utara (km), 2017	12
	<i>Distance between Subdistrict Capital and Regency Capital in Barito Utara Regency (km), 2017</i>	<i>12</i>
1.2	IKLIM/CLIMATE.....	13
1.2.1	Rata-rata Suhu dan Kelembaban Udara Menurut Bulan di Kabupaten Barito Utara, 2017	13
	<i>Average Temperature and Humidity by Month in Barito Utara Regency, 2017.....</i>	<i>13</i>
1.2.2	Rata-Rata Tekanan Udara, Kecepatan Angin dan Penyinaran Matahari Menurut Bulan di Kabupaten Barito Utara, 2017	14
	<i>Average Atmospheric Pressure, Wind Velocity and Duration of Sunshine by Month in Barito Utara Regency, 2017</i>	<i>14</i>
1.2.3	Jumlah Curah Hujan dan Hari Hujan Menurut Bulan di Kabupaten Barito Utara, 2017	15

	<i>Amount of Precipitation and Number of Rainy Days by Month in Barito Utara Regency, 2017</i>	15
2	PEMERINTAHAN/GOVERNMENT	17
2.1	WILAYAH ADMINISTRATIF/ADMINISTRATIVE AREA	23
2.1.1	Jumlah Desa/Kelurahan Menurut Kecamatan di Kabupaten Barito Utara, 2017	23
	<i>Number of Villages and Urbans by Regency/City in Barito Utara Regency, 2017</i>	23
2.1.2	Banyaknya Desa/Kelurahan Menurut Kecamatan dan Klasifikasi Desa/Kelurahan di Kabupaten Barito Utara, 2017	24
	<i>Number of Village/Urbans by Subdistrict and Villages/Urbans Classification in Barito Utara Regency, 2017</i>	24
2.1.3	Banyaknya Desa/Kelurahan Menurut Pemerintah Desa dan Fasilitas Pemerintah Desa Menurut Kecamatan, 2017	25
	<i>Number of Village/Urbans Government Facilities by Subdistrict, 2017</i>	25
2.2	DEWAN PERWAKILAN RAKYAT DAERAH (DPRD)/THE REGIONAL HOUSE OF REPRESENTATIVE	27
2.2.1	Jumlah Anggota Dewan Perwakilan Rakyat Daerah Menurut Partai Politik dan Jenis Kelamin di Kabupaten Barito Utara, 2017	27
	<i>Number of Member of The Regional House of Representatives by Political Parties and Sex in Barito Utara Regency, 2017</i>	27
2.2.2	Jumlah Suara Menurut Organisasi Sosial Politik dan Hasil Pemilu Tahun 2014 untuk Anggota DPRD Kabupaten Barito Utara	28
	<i>Number of Election by Socio-Politic Organization from 2014 General Election for Barito Utara Regency Parliament Member</i>	28
2.2.3	Jumlah Anggota DPRD Tingkat II Kabupaten Barito Utara, 2017	29
	<i>Number of Member of Regional House of Representatives of Barito Utara Regency, 2017</i>	29

2.2.4	Jumlah Pemilih/Suara Hasil Pemilihan Umum Tahun 1997, 1999, 2004, 2009, dan 2014	30
	<i>Number of Poll from 1997, 1999, 2004, 2009 and 2014 General Election</i>	30
2.2.5	Jumlah Anggota DPRD Tingkat II Kabupaten Barito Utara menurut Jenis Kelamin, 2017	31
	<i>Number of Member of Regional House of Representatives of Barito Utara Regency, 2017</i>	31
2.2.6	Jumlah Anggota DPRD Tingkat II Kabupaten Barito Utara menurut Tingkat Pendidikan, 2017	32
	<i>Number of Member of Regional House of Representatives of Barito Utara Regency by Educational Level, 2017</i>	32
2.3	PEGAWAI NEGERI SIPIL/CIVIL SERVANTS.....	33
2.3.1	Jumlah Pegawai Negeri Sipil Menurut Dinas/Instansi Pemerintah dan Jenis Kelamin di Kabupaten Barito Utara, 2017	33
	<i>Number of Civil Servants by Office/Institution and Sex in Barito Utara Regency, 2017</i>	33
2.3.2	Jumlah Pegawai Negeri Sipil Menurut Pendidikan Tertinggi yang Ditamatkan dan Jenis Kelamin di Kabupaten Barito Utara, 2017	35
	<i>Number of Civil Servants by Educational Attainment and Sex in Barito Utara Regency, 2017</i>	35
2.3.3	Jumlah Pegawai Negeri Sipil Menurut Golongan Kepangkatan dan Jenis Kelamin di Kabupaten Barito Utara, 2017	36
	<i>Number of Civil Servants by Hierarchy and Sex in Barito Utara Regency, 2017</i>	36
2.3.4	Jumlah Pegawai Negeri Sipil Menurut Dinas/Instansi Pemerintah dan Golongan di Kabupaten Barito Utara, 2017	37
	<i>Number of Civil Servants by Office/Institution and Class in Barito Utara Regency, 2017</i>	37

3	KEPENDUDUKAN DAN KETENAGAKERJAAN/POPULATION AND EMPLOYMENT	39
3.1	KEPENDUDUKAN/POPULATION	47
3.1.1	Jumlah Penduduk dan Laju Pertumbuhan Penduduk Menurut Kecamatan di Kabupaten Barito Utara, 2010, 2016, dan 2017	47
	<i>Population and Population Growth Rate by Subdistrict in Barito Utara Regency, 2010, 2016, and 2017</i>	<i>47</i>
3.1.2	Jumlah Penduduk, Rasio Jenis Kelamin, dan Rumah Tangga Menurut Kecamatan di Kabupaten Barito Utara, 2017	48
	<i>Population, Sex Ratio, and Households by Subdistrict in Barito Utara Regency, 2017</i>	<i>48</i>
3.1.3	Distribusi dan Kepadatan Penduduk Menurut Kecamatan di Kabupaten Barito Utara, 2017	49
	<i>Population Distribution and Density by Subdistrict in Barito Utara Regency, 2017</i>	<i>49</i>
3.1.4	Jumlah Penduduk Menurut Kelompok Umur dan Jenis Kelamin di Kabupaten Barito Utara, 2017	50
	<i>Population by Age Group and Sex in Barito Utara Regency, 2017</i>	<i>50</i>
3.1.5	Banyaknya Penduduk, Rumah Tangga dan Rata-Rata Anggota Rumah Tangga di Kabupaten Barito Utara, 2017	51
	<i>Number of Population, Households and Average Household Members in Barito Utara Regency, 2017</i>	<i>51</i>
3.1.6	Hasil Sensus Penduduk Tahun 1980, 1990, 2000, 2010 dan Registrasi Penduduk Akhir Tahun 2009, 2011	52
	<i>Result of Population Census 1980, 1990, 2000, 2010 and Registration of Population in The End 2009, 2011</i>	<i>52</i>
3.1.7	Proyeksi Penduduk Menurut Tahun, 2010-2020	53
	<i>Population Projection by Year, 2010-2020</i>	<i>53</i>

3.2	KETENAGAKERJAAN/EMPLOYMENT	54
3.2.1	Jumlah Penduduk Berumur 15 Tahun Keatas Menurut Jenis Kegiatan Selama Seminggu yang Lalu dan Jenis Kelamin di Kabupaten Barito Utara, 2017	54
	<i>Population Aged 15 Years and Over by Type of Activity During The Previous Week and Sex in Barito Utara Regency, 2017.....</i>	<i>54</i>
3.2.2	Jumlah Penduduk Berumur 15 Tahun Ke Atas Menurut Pendidikan Tertinggi yang Ditamatkan dan Jenis Kegiatan Selama Seminggu yang Lalu di Kabupaten Barito Utara, 2017	55
	<i>Population Aged 15 Years and Over by Educational Attainment and Type of Activity During The Previous Week in Barito Utara Regency, 2017.....</i>	<i>55</i>
3.2.3	Jumlah Penduduk Berumur 15 Tahun Ke Atas yang Bekerja Selama Seminggu yang Lalu Menurut Kelompok Umur dan Jenis Kelamin di Kabupaten Barito Utara, 2017	56
	<i>Population Aged 15 Years and Over Who Worked During the Previous Week by Age Group and Sex in Barito Utara Regency, 2017.....</i>	<i>56</i>
3.2.4	Jumlah Penduduk Berumur 15 Tahun Ke Atas yang Bekerja Selama Seminggu yang Lalu Menurut Lapangan Pekerjaan Utama dan Jenis Kelamin di Kabupaten Barito Utara, 2017	57
	<i>Population Aged 15 Years and Over Who Worked During the Previous Week by Main Industry and Sex in Barito Utara Regency, 2017</i>	<i>57</i>
3.2.5	Jumlah Penduduk Berumur 15 Tahun Ke Atas yang Bekerja Selama Seminggu yang Lalu Menurut Jumlah Jam Kerja Seluruhnya dan Jenis Kelamin di Kabupaten Barito Utara, 2017	58
	<i>Population Aged 15 Years and Over Who Worked During the Previous Week by Total Working Hours and Sex in Barito Utara Regency, 2017..</i>	<i>58</i>

3.2.6	Jumlah Penduduk Berumur 15 Tahun Ke Atas yang Bekerja Selama Seminggu yang Lalu Menurut Jumlah Jam Kerja Pada Pekerjaan Utama dan Jenis Kelamin di Kabupaten Barito Utara, 2017	59
	<i>Population Aged 15 Years and Over Who Worked During the Previous Week by Number of Working Hours on Main Work and Sex in Barito Utara Regency, 2017</i>	<i>59</i>
3.2.7	Jumlah Penduduk Berumur 15 Tahun Ke Atas yang Bekerja Selama Seminggu yang Lalu Menurut Status Pekerjaan Utama dan Jenis Kelamin di Kabupaten Barito Utara, 2017	60
	<i>Population Aged 15 Years and Over Who Worked During the Previous Week by Main Employment Status and Sex in Barito Utara Regency, 2017</i>	<i>60</i>
3.2.8	Jumlah Pencari Kerja Terdaftar Menurut Tingkat Pendidikan Tertinggi yang Ditamatkan dan Jenis Kelamin di Kabupaten Barito Utara, 2017 ..	61
	<i>Number of Registered Job Applicants by Educational Attainment and Sex in Barito Utara Regency, 2017</i>	<i>61</i>
3.2.9	Penduduk Usia 15 Tahun Keatas Menurut Wilayah dan Jenis Kegiatan Utama, 2017	62
	<i>Population Age 15 Years and Over by Subdistrict Kind of Main Activity, 2017</i>	<i>62</i>
3.2.10	Penduduk Berumur 15 Tahun Ke Atas yang Termasuk Angkatan Kerja Menurut Kelompok Umur dan Jenis Kelamin, 2017	63
	<i>Economically Active Population Age 15 Years and Over by Age Group and Sex, 2017</i>	<i>63</i>
3.2.11	Penduduk Berumur 15 Tahun Keatas yang Termasuk Angkatan Kerja Menurut Tingkat Pendidikan Tertinggi yang Ditamatkan dan Jenis Kelamin, 2017	64
	<i>Economically Active Population Age 15 Years and Over by Education Attainment and Sex, 2017</i>	<i>64</i>

3.2.12	Penduduk Usia 15 Tahun Ke Atas yang Bekerja Selama Seminggu yang Lalu Menurut Pendidikan Tertinggi yang Ditamatkan dan Jenis Kelamin, 2017	65
	<i>Population Age 15 Years and Over who Worked at Previous Week by Educational Attainment and Sex, 2017.....</i>	<i>65</i>
3.2.13	Jumlah Penduduk Usia 15 Tahun ke Atas Menurut Jenis Kegiatan dan Tingkat Pendidikan Tertinggi yang Ditamatkan, 2017	66
	<i>Population Age 15 Years and Over by Kind of Activity and Highest Education Attainment, 2017.....</i>	<i>66</i>
3.2.14	Penduduk Usia 15 Tahun ke Atas yang Termasuk Pengangguran Terbuka Menurut Pendidikan Tertinggi yang Ditamatkan dan Jenis Kelamin, 2017	68
	<i>Population Age 15 Years and Over who Included in Opened Unemployment by Educational Attainment and Sex, 2017</i>	<i>68</i>
3.2.15	Penduduk Usia 15 Tahun ke Atas yang Termasuk Pengangguran Terbuka Menurut Kategori Pengangguran Terbuka dan Jenis Kelamin, 2017	69
	<i>Population Age 15 Years and Over who Included in Opened Unemployment by Opened Unemployment Category and Sex, 2017 .69</i>	
3.2.16	Banyaknya Pencari Kerja yang Terdaftar pada Dinas Sosial Tenaga Kerja dan Transmigrasi, 2017.....	70
	<i>Numbers of Job Seekers Registered at Social Manpower and Transmigration Service, 2017</i>	<i>70</i>
3.2.17	Banyaknya Pendidikan/Kursus di Dinas Tenaga Kerja dan Transmigrasi, 2017	71
	<i>Numbers of Vacancies Registered at Manpower and Transmigration Service Office, 2017</i>	<i>71</i>
3.3	PERPINDAHAN PENDUDUK/MIGRATION	72

3.3.1	Desa Unit Pemukiman Transmigrasi di Kabupaten Barito Utara, 2017..	72
	<i>Unit Village of Transmigration Settlement at Barito Utara Regency, 2017.....</i>	72
4	SOSIAL/ SOCIAL	75
4.1	PENDIDIKAN/EDUCATION	85
4.1.1	Persentase Penduduk Usia 7–24 Tahun Menurut Jenis Kelamin, Kelompok Umur Sekolah, dan Partisipasi Sekolah di Kabupaten Barito Utara, 2017.....	85
	<i>Percentage of Population Aged 7-24 Years by Sex, Age Group, and School Participation in Barito Utara Regency, 2017</i>	85
4.1.2	Angka Partisipasi Murni (APM) Menurut Jenjang Pendidikan di Kabupaten Barito Utara, 2016-2017	86
	<i>Net Enrolment Rate by Educational Level in Barito Utara Regency, 2016-2017</i>	86
4.1.3	Jumlah Sekolah, Murid, Guru, dan Rasio Murid-Guru TK Menurut Kecamatan di Kabupaten Barito Utara, 2017/2018	87
	<i>Number of Schools, Pupils, Teachers, and Pupil-Teacher Ratio of Kindergarten Schools by Subdistrict in Barito Utara Regency, 2017/2018.....</i>	87
4.1.4	Jumlah Sekolah, Murid, Guru, dan Rasio Murid-Guru Sekolah Dasar (SD) Menurut Kecamatan di Kabupaten Barito Utara, 2017/2018	88
	<i>Number of Schools, Pupils, Teachers, and Pupil-Teacher Ratio of Primary Schools by Subdistrict in Barito Utara Regency, 2017/2018.</i>	88
4.1.5	Jumlah Sekolah, Murid, Guru, dan Rasio Murid-Guru Madrasah Ibtidaiyah (MI) Menurut Kecamatan di Kabupaten Barito Utara, 2017/2018.....	89

	<i>Number of Schools, Pupils, Teachers, and Pupil-Teacher Ratio of Madrasah Ibtidaiyah (MI) by Subdistrict in Barito Utara Regency, 2017/2018</i>	89
4.1.6	Jumlah Sekolah, Murid, Guru, dan Rasio Murid-Guru Sekolah Menengah Pertama Menurut Kecamatan di Kabupaten Barito Utara, 2017/2018	90
	<i>Number of Schools, Pupils, Teachers, and Pupil-Teacher Ratio of Junior High Schools by Subdistrict in Barito Utara Regency, 2017/2018</i>	90
4.1.7	Jumlah Sekolah, Murid, Guru, dan Rasio Murid-Guru Madrasah Tsanawiyah (MTs) Menurut Kecamatan di Kabupaten Barito Utara, 2017/2018	91
	<i>Number of Schools, Pupils, Teachers, and Pupil-Teacher Ratio of Madrasah Tsanawiyah (MTs) by Subdistrict in Barito Utara Regency, 2017/2018</i>	91
4.1.8	Jumlah Sekolah, Murid, Guru, dan Rasio Murid-Guru Sekolah Menengah Atas (SMA) Menurut Kecamatan di Kabupaten Barito Utara, 2017/2018	92
	<i>Number of Schools, Pupils, Teachers, and Pupil-Teacher Ratio of Senior High Schools by Subdistrict in Barito Utara Regency, 2017/2018</i>	92
4.1.9	Jumlah Sekolah, Murid, Guru, dan Rasio Murid-Guru Sekolah Menengah Kejuruan (SMK) Menurut Kecamatan di Kabupaten Barito Utara, 2017/2018	93
	<i>Number of Schools, Pupils, Teachers, and Pupil-Teacher Ratio of Vocational High Schools by Subdistrict in Barito Utara Regency, 2017/2018</i>	93
4.1.10	Jumlah Sekolah, Murid, Guru, dan Rasio Murid-Guru Madrasah Aliyah (MA) Menurut Kecamatan di Kabupaten Barito Utara, 2017/2018 ...	94
	<i>Number of Schools, Pupils, Teachers, and Pupil-Teacher Ratio of Madrasah Aliyah (MA) Schools by Subdistrict in Barito Utara Regency, 2017/2018</i>	94

4.1.11	Hasil Ujian Akhir Nasional Sekolah Dasar/Madrasah Ibtidaiyah (MI) Menurut Kecamatan di Kabupaten Barito Utara, 2017	95
	<i>Result of National Final Exam Elementary School/MI by Subdistrict in Barito Utara Regency, 2017</i>	<i>95</i>
4.1.12	Hasil Ujian Akhir Nasional Sekolah Lanjutan Tingkat Pertama/Madrasah Tsanawiyah (MTs) Menurut Kecamatan di Kabupaten Barito Utara, 2017	96
	<i>Result of National Final Exam Junior High School/MTs by Subdistrict in Barito Utara Regency, 2017</i>	<i>96</i>
4.1.13	Hasil Ujian Akhir Nasional Sekolah Lanjutan Tingkat Atas/Madrasah Aliyah (MA) Jurusan IPA Menurut Kecamatan di Kabupaten Barito Utara, 2017.....	97
	<i>Result of National Final Exam Senior High School/MA Majoring Science by Subdistrict in Barito Utara Regency, 2017</i>	<i>97</i>
4.1.14	Hasil Ujian Akhir Nasional Sekolah Lanjutan Tingkat Atas/Madrasah Aliyah (MA) Jurusan IPS Menurut Kecamatan di Kabupaten Barito Utara, 2017.....	98
	<i>Result of National Final Exam Senior High School/MA Majoring Social by Subdistrict in Barito Utara Regency, 2017</i>	<i>98</i>
4.1.15	Hasil Ujian Akhir Nasional Sekolah Lanjutan Tingkat Atas/Madrasah Aliyah (MA) Jurusan Bahasa Menurut Kecamatan di Kabupaten Barito Utara, 2017.....	99
	<i>Result of National Final Exam Senior High School/MA Majoring Bahasa by Subdistrict in Barito Utara Regency, 2017</i>	<i>99</i>
4.1.16	Hasil Ujian Akhir Nasional Sekolah Menengah Kejuruan (SMK) Menurut Kecamatan di Kabupaten Barito Utara, 2017	100
	<i>Result of National Final Exam Vocational Senior High School by Subdistrict in Barito Utara Regency, 2017.....</i>	<i>100</i>
4.1.17	Banyaknya Perguruan Tinggi, Dosen/Asisten Dosen dan Mahasiswa di Kabupaten Barito Utara, 2017/2018	101

	<i>Number of University, Lectures/Lectures Assistant and Student in Barito Utara Regency, 2017/2018</i>	101
4.1.18	Banyaknya Pimpinan Pramuka Menurut Kecamatan di Kabupaten Barito Utara, 2017	102
	<i>Number of Scout Leader by Subdistrict in Barito Utara Regency, 2017..</i>	102
4.1.19	Banyaknya Anggota Pramuka Menurut Kecamatan dan Keanggotaan di Kabupaten Barito Utara, 2017	103
	<i>Number of Scout Participant by Subdistrict and Level in Barito Utara Regency, 2017.....</i>	103
4.1.20	Persentase Penduduk Umur 15 Tahun Ke Atas Menurut Jenis Kelamin, dan Kemampuan Baca Tulis, 2016-2017.....	104
	<i>Percentage of Population Aged 15 Years and Over by Area Type, Gender and Ability of Literacy, 2016-2017</i>	104
4.1.21	Persentase Penduduk 15 Tahun Ke Atas Menurut Pendidikan Tertinggi yang Ditamatkan dan Jenis Kelamin, 2016-2017	105
	<i>Percentage of Population 15 Years and Over by the Highest Education Attainment and Sex, 2016-2017</i>	105
4.2	KESEHATAN/HEALTH	106
4.2.1	Jumlah Fasilitas Kesehatan Menurut Kecamatan di Kabupaten Barito Utara, 2017	106
	<i>Number of Health Facilities by Regency/Municipality in Barito Utara Province, 2017</i>	106
4.2.2	Banyaknya Rumah Sakit Menurut Kapasitas Tempat Tidur dan Kecamatan di Kabupaten Barito Utara, 2017	107
	<i>Number of Hospital by Bed Capacity and Subdistricts in Barito Utara Regency, 2017.....</i>	107
4.2.3	Jumlah Tenaga Kesehatan Menurut Kecamatan di Kabupaten Barito Utara, 2017	108

	<i>Number of Health Personnel by Regency/City in Barito Utara Province, 2017</i>	108
4.2.4	Jumlah Dokter Spesialis, Dokter Umum, dan Dokter Gigi Menurut Sarana Pelayanan Kesehatan di Kabupaten Barito Utara, 2017 <i>Number of Medical Specialist, General Practitioner, and Dentist by Type of Health Facility in Barito Utara Regency, 2017</i>	109
4.2.5	Persentase Perempuan Pernah Kawin Berumur 15-49 Tahun Yang Melahirkan Anak Lahir Hidup (ALH) Menurut Penolong Proses Kelahiran di Kabupaten Barito Utara, 2016-2017 <i>Percentage of Ever Married Women Aged 15–49 Years Who gave birth to Children Ever Born by Birth Attendant in Barito Utara Regency, 2016-2017</i>	110
4.2.6	Persentase Balita Yang Pernah Mendapat Imunisasi Menurut Jenis Imunisasi di Kabupaten Barito Utara, 2013-2017 <i>Percentage of Children Under Five Years Who Had Immunization By Type of Immunization in Barito Utara Regency, 2013-2017</i>	111
4.2.7	Jumlah Kunjungan 10 Penyakit Terbanyak di Kabupaten Barito Utara Berdasarkan Jenis Kelamin, 2017 <i>Number of Cases of the 10 Most Diseases in Barito Utara Regency by Sex, 2017</i>	113
4.2.8	Jumlah Bayi Lahir, Bayi Berat Badan Lahir Rendah (BBLR), BBLR Dirujuk, dan Bergizi Buruk Menurut Kecamatan di Kabupaten Barito Utara, 2017 <i>Number of Births, Babies with Low Birth Weights (LBW), Treated LBW, and Malnutrition Cases by Regency/City in Barito Utara Province, 2017</i>	114
4.2.9	Jumlah Ibu Hamil, Melakukan Kunjungan K1, Melakukan Kunjungan K4, Kurang Energi Kronis (KEK), dan Mendapat Tablet Zat Besi (Fe) di Kabupaten Barito Utara, 2012–2017	115

	<i>Number of Pregnant Women, Those with One Visit and four Visits of Antenatal Care, Chronic Energy Deficiency (CED), and Receiving Iron Supplement in Barito Utara Regency, 2012–2017</i>	115
4.2.10	Jumlah Kunjungan Wanita Hamil, Nifas/Menyusui, Bayi dan Anak Menurut Kecamatan di Kabupaten Barito Utara, 2017	116
	<i>Number of Visited of Pregnancy Woman, Breastfeeding, Baby and Child by Subdistrict in Barito Utara Regency, 2017</i>	116
4.2.11	Jumlah Persalinan Hidup dan Persalinan Mati Menurut Kecamatan di Kabupaten Barito Utara, 2017	117
	<i>Number of Live Birth and Dead Birth by Subdistrict in Barito Utara Regency, 2017</i>	117
4.2.12	Cakupan Desa/Kelurahan UNIVERSAL CHILD IMMUNIZATION (UCI) Menurut Kecamatan di Kabupaten Barito Utara, 2017	118
	<i>Coverage of UNIVERSAL CHILD IMMUNIZATION (UCI) Village/Urbans by Subdistrict in Barito Utara Regency, 2017</i>	118
4.2.13	Jumlah Kasus HIV/AIDS, IMS, DBD, Diare, TB, dan Malaria Menurut Kecamatan di Kabupaten Barito Utara, 2017	119
	<i>Number of Cases of HIV/AIDS, Sexually Transmitted Infection, Dengue Fever, Diarrhea, Tuberculosis (TB) and Malaria by Regency/City in Barito Utara Regency, 2017</i>	119
4.2.14	Jumlah Klinik Keluarga Berencana (KKB) dan Pos Pelayanan Keluarga Berencana Desa (PPKBD) Menurut Kecamatan di Kabupaten Barito Utara, 2017	120
	<i>Number of Family Planning Clinics and Village Family Planning Service Units by Regency/City in Barito Utara Regency, 2017</i>	120
4.2.15	Banyaknya Tenaga Kesehatan di Klinik KB Menurut Kecamatan di Kabupaten Barito Utara, 2017	121
	<i>Number of Medical Personel in Family Planning Clinic by Subdistrict in Barito Utara Regency, 2017</i>	121

4.2.16	Jumlah Pasangan Usia Subur dan Peserta KB Aktif Menurut Kecamatan di Kabupaten Barito Utara, 2017	122
	<i>Number of Eligible Couples and Family Planning Participants by Subdistrict in Barito Utara Regency, 2017.....</i>	<i>122</i>
4.2.17	Target dan Realisasi Mix Kontrasepsi Peserta KB Aktif di Kabupaten Barito Utara, 2017	124
	<i>Scheme and Realization of Mix Contraceptive of Active Acceptors Family Planning in Barito Utara Regency, 2017</i>	<i>124</i>
4.2.18	Target dan Realisasi Mix Kontrasepsi Peserta KB Baru di Kabupaten Barito Utara, 2017	125
	<i>Scheme and Realization of Mix Contraceptive of Newe Acceptors Family Planning in Barito Utara Regency, 2017</i>	<i>125</i>
4.3	AGAMA/RELIGION	126
4.3.1	Jumlah Penduduk Menurut Kecamatan dan Agama yang Dianut di Kabupaten Barito Utara, 2017	126
	<i>Population by Subdistrict and Religion in Barito Utara Regency, 2017..</i>	<i>126</i>
4.3.2	Jumlah Tempat Peribadatan Menurut Kecamatan di Kabupaten Barito Utara, 2017.....	128
	<i>Number of Worship Facilities by Subdistrict in Barito Utara Regency, 2017.....</i>	<i>128</i>
4.3.3	Banyaknya Nikah, Cerai Talaq, Cerai Gugat, dan Rujuk Menurut Kecamatan, 2017.....	129
	<i>Number of Marriage, Divorces, Separation, and Reconciliation by Subdistrict, 2017.....</i>	<i>129</i>
4.3.4	Jumlah Jemaah Haji Menurut Kecamatan dan Jenis Kelamin, 2017	130
	<i>Number of Muslim Pilgrim by Subdistrict and Sex, 2017.....</i>	<i>130</i>
4.3.5	Jumlah Jemaah Haji Menurut Jenis Kelamin dan ONH, 2008 – 2017.....	131
	131

	<i>Number of Muslim Pilgrim by Sex and Fee, 2008 - 2017</i>	131
4.4	KRIMINALITAS/CRIMINALITY	132
4.4.1	Jumlah Tindak Pidana Menurut Kepolisian Sektor di Kabupaten Barito Utara, 2015–2017	132
	<i>Number of Reported Criminal Cases by Subdistrict Police Office in Barito Utara Regency, 2015–2017</i>	132
4.4.2	Penyelesaian Tindak Pidana Menurut Kepolisian Sektor di Kabupaten Barito Utara, 2015–2017	133
	<i>Crime Clearance Rate by Subdistrict Pollice Office in Barito Utara Regency, 2015–2017</i>	133
4.4.3	Banyaknya Perkara dan Narapidana/Tahanan dan Mendapat Keputusan dari Sidang Pengadilan Negeri, 2017	134
	<i>Number of Criminal and Prisoners/Accused Prisoners that the Government Low Court of Muara Teweh, 2017</i>	134
4.4.4	Tambahan Narapidana Menurut Jenis Kejahatan Dan Jenis Kelamin, 2017	135
	<i>Number of Added Prisoners by Kind of Criminal and Sex, 2017</i>	135
4.4.5	Banyaknya Narapidana di Lembaga Pemasyarakatan Menurut Jenis Kejahatan dan Status, 2017	136
	<i>Number of Prisoners in Prison Class II by Kind of Criminal, Status and Sex, 2017</i>	136
4.4.6	Banyaknya Perkara dan Terdakwa yang Harus Diselesaikan Pengadilan Negeri Muara Teweh, 2017	137
	<i>Number of Criminal and the Accused Which Should Finish in The Government Law Court of Muara Teweh, 2017</i>	137
4.5	KEMISKINAN DAN PEMBANGUNAN MANUSIA/POVERTY AND HUMAN DEVELOPMENT	139
4.5.1	Jumlah Keluarga Menurut Kecamatan dan Klasifikasi Keluarga di Kabupaten Barito Utara, 2017.....	139

	<i>Number of Households by Subdistrict and Household Classification in Barito Utara Regency, 2017</i>	139
4.5.2	Garis Kemiskinan dan Penduduk Miskin di Kabupaten Barito Utara, 2010–2017	140
	<i>Poverty Line and Number of Poor People in Barito Utara Regency, 2010–2017</i>	140
4.5.3	Indeks Pembangunan Manusia (IPM) Kabupaten Barito Utara, 2010–2017	141
	<i>Human Development Index (HDI) of Barito Utara Regency, 2010-2017</i>	141
4.6	SOSIAL LAINNYA/OTHERS SOCIAL	142
4.6.1	Banyaknya Penyandang Masalah Kesejahteraan Sosial Yang Memerlukan Bantuan Menurut Kecamatan dan Jenisnya, 2017	142
	<i>Number of Social Affair by Subdistrict and Kind, 2017</i>	142
4.6.2	Banyaknya Kegiatan Bimbingan Sosial/Penyuluhan Dilakukan Dinas Sosial, 2003-2017	143
	<i>Number of Social Guide by Social Service, 2003-2017</i>	143
4.6.3	Banyaknya Bencana Alam Menurut Jenisnya, 2003-2017	144
	<i>Number of Natural Disaster by Kind, 2003-2017</i>	144
4.6.4	Banyaknya Korban Bencana Alam dan Bantuan yang Diberikan, 2003-2017	145
	<i>Number of Victims and Aid for Victims , 2003-2017</i>	145
4.6.5	Sektor Jasa Sosial dan Kemasyarakatan Kabupaten Barito Utara, 2017	146
	<i>Sector of Social Honour and Society at Barito Utara Regency, 2017</i>	146
4.6.6	Banyaknya Organisasi Pemuda Menurut Jenis Organisasi di Kabupaten Barito Utara, 2015-2017	147

	<i>Number of Youth Organization by Type of Organization in Barito Utara Regency, 2015-2017</i>	147
5	PERTANIAN/AGRICULTURE	149
5.1	TANAMAN PANGAN/FOODS CROPS AGRICULTURE	159
5.1.1	Luas Lahan Sawah Menurut Kecamatan dan Jenis Pengairan di Kabupaten Barito Utara (hektar), 2017	159
	<i>Area of Wetland by Subdistrict and Type of Irrigation in Barito Utara Regency (hectare), 2017</i>	159
5.1.2	Luas Lahan Tegal/Kebun, Ladang/Huma, dan Lahan yang Sementara Tidak Diusahakan Menurut Kecamatan di Kabupaten Barito Utara (hektar), 2017	160
	<i>Area of Dry Field/Garden, Shifting Cultivation, Land and Temporarily Unused Land by Subdistrict in Barito Utara Regency (hectar), 2017</i>	160
5.1.3	Luas Panen dan Produksi Padi Sawah dan Padi Ladang Menurut Kecamatan di Kabupaten Barito Utara, 2017	161
	<i>Area Harvested and Production of Wet Land Paddy and Dry Land Paddy by Subdistrict in Barito Utara Regency, 2017</i>	161
5.1.4	Luas Panen dan Produksi Jagung, Ubi Kayu dan Ubi Jalar Menurut Kecamatan di Kabupaten Barito Utara, 2017	162
	<i>Area Harvested and Production of Maize, Cassava and Sweet Potatoes by Subdistrict in Barito Utara Regency, 2017</i>	162
5.1.5	Luas Panen dan Produksi Kacang Tanah, Kacang Kedelai, dan Kacang Hijau Menurut Kecamatan di Kabupaten Barito Utara, 2017	163
	<i>Area Harvested and Production of Peanuts, Soybeans and Small Green Pea by Subdistrict in Barito Utara Regency, 2017</i>	163
5.1.6	Banyaknya Alat Pertanian Menurut Jenis dan Keadaannya di Kabupaten Barito Utara, 2017	164
	<i>Number of Agriculture Tools by Surfaces and Kind in Barito Utara Regency, 2017</i>	164

5.1.7	Keadaan Areal Pengairan Sawah Menurut Jenis Pengairan di Kabupaten Barito Utara (dalam Hektar), 2013 - 2017	166
	<i>Surfaces of Irrigation Area by Kind of Irrigation in Barito Utara Regency (in Ha), 2013-2017.....</i>	166
5.1.8	Banyaknya Kelompok Tani Dan Jumlah Anggotanya di Kabupaten Barito Utara, 2006-2017	167
	<i>Number of Farmers Groups and Members in Barito Utara Regency, 2006-2017</i>	167
5.2	HORTIKULTURA/HORTICULTURE	169
5.2.1	Produksi Tanaman Sayuran Menurut Kecamatan dan Jenis Sayuran di Kabupaten Barito Utara, 2017	169
	<i>Production of Vegetables by Subdistrict and Kind of Plant in Barito Utara Regency, 2017</i>	169
5.2.2	Produksi Buah-buahan Menurut Kecamatan dan Jenis Buah di Kabupaten Barito Utara, 2017	172
	<i>Production of Fruits by Subdistrict and Kind of Fruit in Barito Utara Regency, 2017</i>	172
5.3	PERKEBUNAN/ESTATE	175
5.3.1	Luas Areal Tanaman Perkebunan Swasta, Perkebunan Rakyat Menurut Kecamatan dan Jenis Tanaman di Kabupaten Barito Utara (Ha), 2017..	175
	<i>Area of Private and Small holders Plantation by Subdistrict and Kind of Crops in Barito Utara Regency (Ha), 2017.....</i>	175
5.3.2	Produksi Tanaman Perkebunan Menurut Kecamatan dan Jenis Tanaman di Kabupaten Barito Utara (ton), 2017	177
	<i>Production of Estate Crops by Subdistrict and Kind of Crop in Barito Utara Regency (ton), 2017</i>	177
5.3.3	Jumlah Petani Pemilik Tanaman Perkebunan Rakyat Jenis Tanaman dan Kecamatan, 2017	179

	<i>Number of Farmer Who Have Plantation by Crops and Kind of Subdistrict, 2017</i>	179
5.3.4	Penyaluran Bibit yang Dilakukan Oleh Dinas Perkebunan Menurut Jenis Tanaman (dalam pohon) di Kabupaten Barito Utara, 2017.....	181
	<i>Distribution of Seeds Plantation Services by Kind of Crops (in Tree) in Barito Utara Regency, 2017</i>	181
5.3.5	Rata-rata Harga Eceran Hasil Perkebunan Rakyat di Kabupaten Barito Utara (dalam Rupiah), 2017.....	182
	<i>The Average Price of Public Estate in Barito Utara Regency (rupiahs), 2017</i>	182
5.4	PETERNAKAN/LIVESTOCK.....	183
5.4.1	Populasi Ternak Menurut Kecamatan dan Jenis Ternak di Kabupaten Barito Utara, 2017	183
	<i>Livestock Population by Subdistrict and Kind of Livestock in Barito Utara Regency, 2017</i>	183
5.4.2	Populasi Unggas Menurut Kecamatan dan Jenis Unggas di Kabupaten Barito Utara, 2017	184
	<i>Poultry Population by Subdistrict and Kind of Poultry in Barito Utara Regency, 2017</i>	184
5.4.3	Jumlah Ternak yang Dipotong Menurut Kecamatan dan Jenis Ternak di Kabupaten Barito Utara, 2017	185
	<i>Livestock Slaughtered by Sub Subdistrict and Kind of Livestock in Barito Utara Regency, 2017</i>	185
5.4.4	Jumlah Unggas yang Dipotong Menurut Kecamatan dan Jenis Unggas di Kabupaten Barito Utara, 2017	186
	<i>Poultry Slaughtered by Sub Subdistrict and Kind of Poultry in Barito Utara Regency, 2017</i>	186
5.4.5	Produksi Daging dan Telur Menurut Jenis Ternak (kg) di Kabupaten Barito Utara, 2017	187

	<i>Production of Meet and Egg by Kind of Livestocks (kilograms) in Barito Utara Regency, 2017</i>	187
5.4.6	Jumlah Pemotongan Ternak Menurut Jenis Ternak Dan Lokasi Pemotongan di Kabupaten Barito Utara (Ekor), 2017.....	188
	<i>Number of Livestock/Poultry At Slaughtered by kind and the slaughterhouses in Barito Utara Regency (Tails), 2017</i>	188
5.4.7	Pemasukan Ternak Dan Hasil Ikutan Menurut Jenis Ternak di Kabupaten Barito Utara, 2017	189
	<i>Number of Livestock/Poultry Slaughtered by Kind in Barito Utara Regency, 2017</i>	189
5.5	PERIKANAN/FISHERY	190
5.5.1	Jumlah Rumah Tangga Perikanan Tangkap Menurut Kecamatan dan Subsektor di Kabupaten Barito Utara, 2016 dan 2017.....	190
	<i>Number of Fish Capture Households by Subdistrict and Subsector in Barito Utara Regency, 2016 and 2017</i>	190
5.5.2	Produksi Perikanan Tangkap Menurut Kecamatan dan Subsektor di Kabupaten Barito Utara (ton), 2016 dan 2017.....	191
	<i>Production of Fish Capture by Subdistrict and Subsector in Barito Utara Regency (ton), 2016 and 2017</i>	191
5.5.3	Jumlah Rumah Tangga Perikanan Budidaya Menurut Kecamatan dan Jenis Budidaya di Kabupaten Barito Utara, 2017	192
	<i>Number of Aquaculture Households by Subdistrict and Type of Aquaculture in Barito Utara Regency, 2017</i>	192
5.5.4	Produksi Perikanan Budidaya Menurut Kecamatan dan Subsektor di Kabupaten Barito Utara (ton), 2017.....	193
	<i>Production of Aquaculture by Subdistrict and Subsector in Barito Utara Regency (ton), 2017</i>	193
5.5.5	Jumlah Perahu/Kapal Menurut Kecamatan dan Jenis Kapal di Kabupaten Barito Utara, 2017	194

	<i>Number of Fishing Boats by Subdistrict and Type of Boat in Barito Utara Regency, 2017</i>	194
5.5.6	Banyaknya Perahu/Kapal Penangkapan Ikan dan Alat Penangkap Ikan Menurut Jenis dan Kecamatan di Kabupaten Barito Utara, 2017	195
	<i>Number of Fishing Boat and Fishing Appareal by Kind and Subdistrict in Barito Utara Regency, 2017</i>	195
5.5.7	Produksi Ikan Basah/Segar dan Awetan Menurut Jenis di Kabupaten Barito Utara (dalam Ton), 2017	198
	<i>Production of Preserved Fresh Fish and Processed Fish by Kind in Barito Utara Regency (Ton), 2017</i>	198
5.5.8	Produksi Perikanan Menurut Kecamatan di Kabupaten Barito Utara (Ton), 2017.....	199
	<i>Production of Fisheries by Subdistrict in Barito Utara Regency (Ton), 2017</i>	199
5.5.9	Produksi Perikanan di Perairan Umum Menurut Jenis Perairan dan Kecamatan di Kabupaten Barito Utara (dalam Ton), 2017	201
	<i>Production of Inland Fisheries by Kind and Subdistrict in Barito Utara Regency (ton), 2017</i>	201
5.5.10	Banyaknya Sarana/Tempat Pemeliharaan Ikan Menurut Jenisnya dan Kecamatan di Kabupaten Barito Utara, 2017	202
	<i>Number of Preserve Fish by Kind and Subdistrict in Barito Utara Regency, 2017</i>	202
5.5.11	Luas Perairan Umum Menurut Kecamatan di Kabupaten Barito Utara (dalam Hektar), 2017	203
	<i>Number of Inland Fisheries by Subdistrict in Barito Utara Regency (hectare), 2017</i>	203
5.6	KEHUTANAN/FORESTRY	204
5.6.1	Produksi Kayu Hutan Menurut Jenis Produksi di Kabupaten Barito Utara (m3), 2011–2017	204

	<i>Timber Production by Type of Product in Barito Utara Regency (m3), 2011–2017</i>	204
5.6.2	Produksi Kayu Bulat dan Kayu Olahan di Kabupaten Barito Utara, 2017	205
	<i>Logging Production and Processed Woods Production in Barito Utara Regency, 2017</i>	205
5.6.3	Luas Kawasan Hutan Menurut Fungsinya (Ha), 2015.....	206
	<i>Area of Forestry by Function (Ha), 2015</i>	206
5.6.4	Luas Penebangan dan Pengusahaan Eksploitasi Hasil Hutan, 2005-2017	207
	<i>Enterpreanure and Cutting Area of Result Forestry, 2005-2017</i>	207
5.6.5	Pengusahaan Hutan Menurut Tingkat Perijinan di Kabupaten Barito Utara (000 Ha), 2005-2017.....	208
	<i>Forestry Enterpreanure by Permitted Degrees at Barito Utara, 2005-2017</i>	208
5.6.6	Luas HPH/IUPHHK di Wilayah Dinas Kehutanan Kabupaten Barito Utara, 2017.....	209
	<i>Area of HPH/IUPHHK at Forestry Services at Barito Utara, 2017</i>	209
5.6.7	Izin Usaha Perkebunan di Kabupaten Barito Utara, 2015	210
	<i>Permittion of Forestry at Barito Utara Regency, 2015</i>	210
6	INDUSTRI, PERTAMBANGAN, ENERGI DAN PERTANAHAN/ MANUFACTURING, MINING, ENERGY AND LANDFORM	213
6.1	INDUSTRI/MANUFACTURING	221
6.1.1	Jumlah Perusahaan, Tenaga Kerja, dan Nilai Produksi Menurut Klasifikasi Industri di Kabupaten Barito Utara, 2017	221
	<i>Number of Establishment, Employees, and Production Value by Industrial Classification in Barito Utara Regency, 2017</i>	221

6.1.2	Banyaknya Perusahaan dan Tenaga Kerja Industri Kecil Menurut Kecamatan di Kabupaten Barito Utara, 2016-2017	222
	<i>Numbers of Establishments and Employees Small Industry by Subdistrict in Barito Utara Regency, 2016-2017.....</i>	<i>222</i>
6.1.3	Banyaknya Perusahaan dan Tenaga Kerja Perusahaan Industri Kecil Menurut Jenis Industri, Kapasitas Produksi dan Banyaknya Investasi di Kabupaten Barito Utara, 2017	223
	<i>Number of Establishment and Employee Small Establishment by Industrial Type, Product Capacity and Number of Invested in Barito Utara Regency, 2017</i>	<i>223</i>
6.1.4	Banyaknya Perusahaan dan Tenaga Kerja Menurut Kelompok Industri di Kabupaten Barito Utara, 2017	225
	<i>Number of Establishment and Employee by Subdistrict in Barito Utara Regency, 2017.....</i>	<i>225</i>
6.1.5	Jumlah Aset dan Jumlah Produksi Menurut Kelompok Industri (000 Rp) di Kabupaten Barito Utara, 2017	226
	<i>Total of Asset and Number of Product by Industry Group (000 Rp) in Barito Utara Regency, 2017.....</i>	<i>226</i>
6.2	PERTAMBANGAN/MINING	227
6.2.1	Jumlah Izin Usaha Pertambangan (IUP) Eksplorasi dan Luas Lahan (Ha) Menurut Jenis Barang Tambang di Kabupaten Barito Utara, 2017 ..	227
	<i>Number of Exploration Mining Labour License and Area (Ha) by Type of Mining in Barito Utara Regency, 2017</i>	<i>227</i>
6.2.2	Jumlah Izin Usaha Pertambangan (IUP) Produksi dan Luas Lahan (Ha) Menurut Jenis Barang Tambang di Kabupaten Barito Utara, 2017 ..	228
	<i>Number of Production Mining Labour License and Area (Ha) by Type of Mining in Barito Utara Regency, 2017.....</i>	<i>228</i>
6.2.3	Produksi Bahan Galian Menurut Bulan di Kabupaten Barito Utara, 2016	229

	<i>Number of Minerals Production by Months in Barito Utara Regency, 2016</i>	229
6.3	ENERGI/ENERGY	231
6.3.1	Daya Terpasang, Produksi, dan Distribusi Listrik PT. PLN (Persero) pada Cabang/Ranting PLN di Kabupaten Barito Utara, 2011–2017	231
	<i>Installed Capacity, Production, and Distribution of Electricity of State Electricity Company at Branch Level in Barito Utara Regency, 2011–2017</i>	231
6.3.2	Jumlah Pelanggan Listrik Menurut Kecamatan di Kabupaten Barito Utara, 2016–2017	232
	<i>Number of Registered Electricity Costumers by Subdistrict in Barito Utara Regency, 2016–2017</i>	232
6.3.3	Banyaknya Pemakaian Listrik PLN Menurut Jenis Pelanggan di Kabupaten Barito Utara, 2017	233
	<i>Number of Electricity PLN Used by Kind of Costumer in Barito Utara Regency, 2017</i>	233
6.3.4	Produksi dan Pemakaian Listrik Per Bulan di Kabupaten Barito Utara, 2017.....	234
	<i>Electricity Produced and Used by Month in Regency Barito Utara, 2017</i>	234
6.3.5	Produksi dan Pemakaian Listrik Menurut Unit Pembangkit di Kabupaten Barito Utara, 2017	235
	<i>Electricity Produced and Used by Injection Unit in Barito Utara Regency, 2017</i>	235
6.3.6	Banyaknya Pelanggan dan Daya Terpasang di Kabupaten Barito Utara, 2017.....	236
	<i>Number of Costumer and Formatted VA in Barito Utara Regency, 2017</i>	236

6.3.7	Jumlah Pelanggan dan Air yang Disalurkan Menurut Pelanggan di Kabupaten Barito Utara, 2017	237
	<i>Number of Customer and Distributed Clean Water by Type of Customers in Barito Utara Regency, 2017</i>	<i>237</i>
6.3.8	Banyaknya Distribusi Air Minum dan Terjual Menurut Bulan di Kabupaten Barito Utara, 2017	238
	<i>Quantity of Water Sold and Distributed by Month in Barito Utara Regency, 2017.....</i>	<i>238</i>
6.4	PERTANAHAN/LANDFORM	239
6.4.1	Jumlah Luas Tanah yang Telah Dilakukan Pemberian Hak Atas Tanah Menurut Jenisnya di Kabupaten Barito Utara (Persil) 2010-2017	239
	<i>Number of Land Area Given Land-law by Kind in Barito Utara Regency (Plot), 2010-2017</i>	<i>239</i>
6.4.2	Pemasukan Uang dari Pemberian Hak-Hak Atas Tanah di Kabupaten Barito Utara, 2010-2017	240
	<i>Number of Receipt from Land-Law in Barito Utara Regency, 2010-2017</i>	<i>240</i>
6.4.3	Banyaknya Surat Keputusan/Pengesahan Mengenai Hak-Hak Atas Tanah Menurut Kecamatan, 2017	241
	<i>Number of Land-Law Certificate of Government by Subdistrict, 2017</i>	<i>241</i>
6.4.4	Luas Tanah yang Diberikan SK Pengesahan Hak-Hak Atas Tanah Menurut Kecamatan di Kabupaten Barito Utara (m ²), 2017	242
	<i>Land Area Given Land-Law by Kind and Subdistrict in Barito Utara Regency (m²), 2017</i>	<i>242</i>
7	PERDAGANGAN/TRADING	243
7.1	Jumlah Perusahaan Menurut Bentuk Badan Hukum di Kabupaten Barito Utara, 2013–2017	249

	<i>Number of Establishments by Type of Business Entity in Barito Utara Regency, 2013–2017</i>	249
7.2	Jumlah Pedagang Menurut Kecamatan di Kabupaten Barito Utara, 2017.....	250
	<i>Number of Merchants by Subdistrict in Barito Utara Regency, 2017.....</i>	250
7.3	Banyaknya Perusahaan Menurut Bentuk Perusahaan dan Kecamatan di Kabupaten Barito Utara, 2017.....	251
	<i>Number of Companies by Type and Subdistrict in Barito Utara Regency, 2017.....</i>	251
7.4	Pemasukan Beberapa Bahan Pokok di Kabupaten Barito Utara, 2017 ..	252
	<i>Supplying a few of basic commodities in Barito Utara Regency, 2017 ..</i>	252
7.5	Pemasukan dan Penyaluran Beras Daerah di Kabupaten Barito Utara, 2017.....	253
	<i>Supply and Distribution of Rice in Barito Utara Regency (in Kg), 2017 ..</i>	253
7.6	Jumlah Pemasukan Beras di Kabupaten Barito Utara (dalam kg), 2014-2017.....	254
	<i>Number of Rice Supply at Barito Utara Regency (in Kg), 2014-2017</i>	254
7.7	Banyaknya Beras yang Disalurkan di Kabupaten Barito Utara (dalam Kg), 2017.....	255
	<i>Number of Rice Distribution in Barito Utara Regency (in Kg), 2017.</i>	255
7.8	Jumlah Koperasi Menurut Jenis Koperasi dan Kecamatan di Kabupaten Barito Utara, 2017.....	257
	<i>Number of Cooperatives by Type of Cooperative and Subdistrict in Barito Utara Regency, 2017</i>	257
7.9	Perkembangan Perkoperasian, 2017	258

	<i>Cooperative Development, 2017</i>	258
7.10	Jumlah Koperasi Primer Menurut Kelompok/Jenis Koperasi dan Kecamatan di Kabupaten Barito Utara, 2017	260
	<i>Number of Primer Cooperatives by Group/Type of Cooperatives and Subdistrict in Barito Utara Regency, 2017</i>	260
7.11	Banyaknya Koperasi, Anggota serta Total Aset di Kabupaten Barito Utara, 2017	263
	<i>Number of Cooperatives, Amount of Member and Total Asset in Barito Utara Regency, 2017</i>	263
8	HOTEL DAN PARIWISATA/HOTEL AND TOURISM	265
8.1	HOTEL/HOTEL	271
8.1.1	Jumlah Akomodasi Hotel Menurut Kecamatan di Kabupaten Barito Utara 2016 dan 2017	271
	<i>Number of Hotel Accomodations by Subdistrict in Barito Utara Regency, 2016 and 2017</i>	271
8.1.2	Nama Hotel dan Akomodasi, Beserta Alamat dan Nomor Penting, 2017	272
	<i>Acomodation and Hotel Name, Adress, and Distance to Transportation Tools, 2017</i>	272
8.1.3	Jumlah Tamu yang Menginap (Datang) dan Berangkat (Keluar) pada Hotel/ Losmen/ Penginapan, 2017	274
	<i>Number of Stay and Get Out of Guest at Hotel and Other Accomodation by Month, 2017</i>	274
8.2	PARIWISATA/ TOURISM	275
8.2.1	Jumlah Restoran/Rumah Makan Kecamatan di Kabupaten Barito Utara 2015, 2016 dan 2017	275
	<i>Number of Restaurant by Subdistrict in Barito Utara Regency, 2015, 2016 and 2017</i>	275

8.2.2	Jumlah Wisatawan Mancanegara dan Domestik di Kabupaten Barito Utara, 2011–2017.....	276
	<i>Number of International and Domestic Visitors in Barito Utara Regency, 2011–2017</i>	<i>276</i>
8.2.3	Data Obyek Wisata di Wilayah Kabupaten Barito Utara, 2017	277
	<i>Tourism Site Data in Barito Utara Regency, 2017</i>	<i>277</i>
9	TRANSPORTASI DAN KOMUNIKASI/TRANSPORTATION AND COMMUNICATION	281
9.1	TRANSPORTASI/TRANSPORTATION.....	289
9.1.1	Panjang Jalan Menurut Kecamatan dan Pemerintahan yang Berwenang Mengelolanya di Kabupaten Barito Utara (km), 2017 ..	289
	<i>Length of Roads by Subdistrict and Level of Government Authority in Barito Utara Regency (km), 2017</i>	<i>289</i>
9.1.2	Panjang Jalan Menurut Kecamatan dan Jenis Permukaan Jalan di Kabupaten Barito Utara (000 km), 2017	290
	<i>Length of Roads by Subdistrict and Type of Road Surface in Barito Utara Regency (000 km), 2017</i>	<i>290</i>
9.1.3	Panjang Jalan Menurut Kecamatan dan Kondisi Jalan di Kabupaten Barito Utara (000 km), 2017.....	291
	<i>Length of Roads by Subdistrict and Road Condition in Barito Utara Regency (000 km), 2017</i>	<i>291</i>
9.1.4	Panjang Jalan Menurut Jenis Permukaan (Km), 2017	292
	<i>Length of Roads by Type of Surface, 2017</i>	<i>292</i>
9.1.5	Jumlah Kendaraan Bermotor Menurut Kecamatan dan Jenis Kendaraan di Kabupaten Barito Utara, 2017	293
	<i>Number of Motor Vehicles by Subdistrict and Type of Vehicle in Barito Utara Regency, 2017</i>	<i>293</i>

9.1.6	Jumlah Kapal Pedalaman yang Terdaftar Menurut Jenis Kapal, 2017	294
	<i>Number of Journey Ship Registered by Type, 2017</i>	294
9.1.7	Lalu Lintas Barang dan Penumpang dengan Kapal Pedalaman, 2017	295
	<i>Traffics of Passenger and Thing with Journey Ship, 2017</i>	295
9.1.8	Kecelakaan Kapal Pedalaman, 2017	296
	<i>The Accident of Journey Ship, 2017</i>	296
9.1.9	Banyaknya Kendaraan Air Menurut Kecamatan, 2017	297
	<i>Number of Ship by Subdistrict, 2017</i>	297
9.1.10	Lalu Lintas Angkutan Udara dalam Negeri Menurut Pelabuhan Udara, 2017	298
	<i>Domestic Air Traffics by Airport, 2017</i>	298
9.1.11	Lalu Lintas Angkutan Udara dalam Negeri Dirinci Perbulan, 2017 ...	300
	<i>Domestic Air Traffics by Month, 2017</i>	300
9.2	POS DAN TELEKOMUNIKASI/POST AND TELECOMMUNICATION	302
9.2.1	Jumlah Kantor Pos Pembantu Menurut Kecamatan di Kabupaten Barito Utara, 2013–2017	302
	<i>Number of Auxiliary Post Office by Subdistrict in Barito Utara Regency, 2013–2017</i>	302
9.2.2	Lalu Lintas Pos dan Giro, 2017	303
	<i>Traffics of Indonesian Post and Giro, 2017</i>	303
9.2.3	Pendapatan dari Kantor Pos dan Giro, 2017	305
	<i>Income from Post Office and Post Giro, 2017</i>	305
9.2.4	Kapasitas Sentral dan Jumlah Pemegang Surat Ijin Penerima Pesawat Telepon, 2011-2017	306

	<i>Number of Central Capacity and Lines Phone, 2011-2017</i>	306
9.2.5	Banyaknya Pemakaian Telepon, 2017	307
	<i>Number of Telephone Used, 2017</i>	307
10	KEUANGAN DAERAH DAN HARGA/REGIONAL FINANCE AND PRICE	309
10.1	KEUANGAN DAERAH/REGIONAL FINANCE	315
10.1.1	Realisasi Pendapatan Pemerintah Kabupaten Barito Utara Menurut Jenis Pendapatan (ribu rupiah), 2014–2017	315
	<i>Actual Revenues of Government of Barito Utara Regency by Source of Revenues (thousand rupiahs), 2014–2017</i>	315
10.1.2	Realisasi Belanja Pemerintah Kabupaten Barito Utara Menurut Jenis Belanja (ribu rupiah), 2014–2017	317
	<i>Actual Expenditures of Government of Barito Utara Regency by Kind of Expenditures (thousand rupiahs), 2014–2017</i>	317
10.1.3	Realisasi Penerimaan Pajak Bumi dan Bangunan Per Sektor (ribu rupiah), 2017	319
	<i>Tax on Land and Building by Sector Realization (000 Rp.), 2017</i>	319
10.1.4	Pokok Ketetapan PBB Per Sektor (ribu rupiah), 2017	320
	<i>Target of Tax on Land and Building by Sector (000 Rp.), 2017</i>	320
10.1.5	Jumlah Target dan Realisasi PBB Menurut Tahun Fiskal (Dalam 000 Rp.), 2017	321
	<i>Number of Actual and Target of Tax on Land and Building by Fiscal Year (In 000 Rp.), 2017</i>	321
10.2	BANK/BANK	322
10.2.1	Jumlah Kredit Menurut Sektor (Juta Rupiah), 2017	322
	<i>Number of Credits by Sector (Million Rupiahs) ,2017</i>	322
10.2.2	Perkembangan Pengerahan Dana Masyarakat Oleh Bank (Juta Rupiah), 2017.....	324

	<i>Position of Mass Fund in Bank (Million Rupiahs) ,2017</i>	<i>324</i>
10.2.3	Jumlah Kredit Investasi Kecil (KIK) dan Kredit Modal Kerja Permanen (Juta Rupiah), 2017	325
	<i>Outstanding of Capital Permanent and Small Investment Credits (Million Rupiahs), 2017</i>	<i>325</i>
10.2.4	Posisi Deposito Berjangka Oleh Perbankan (Juta Rupiah), 2017	326
	<i>Position Time Deposits by Banking (Million Rupiahs), 2017</i>	<i>326</i>
10.2.5	Perkembangan Tabungan Masyarakat dan Tabungan Lainnya (Juta Rupiah), 2017	327
	<i>Position of Mass Savings (Million Rupiahs), 2017</i>	<i>327</i>
10.3	HARGA/PRICE	328
10.3.1	Rata-rata Harga Eceran Bahan Bangunan di Kota Muara Teweh, 2017	328
	<i>Average Retail Price of Material Construction Price at Muara Teweh, 2017</i>	<i>328</i>
11	PENGELUARAN PENDUDUK DAN KONSUMSI MAKANAN/ POPULATION EXPENDITURE AND FOOD CONSUMPTION	331
11.1	PENGELUARAN/EXPENDITURE	337
11.1.1	Pengeluaran Rata-rata Perkapita Sebulan Menurut Golongan Pengeluaran dan Kelompok Barang di Kabupaten Barito Utara (rupiah), 2017	337
	<i>Average Expenditure Per Capita Per Month by Expenditure Class and Commodity Group in Barito Utara Regency (rupiahs), 2017</i>	<i>337</i>
11.1.2	Pengeluaran Rata-rata Perkapita Sebulan Menurut Kelompok Makanan di Kabupaten Barito Utara (rupiah), 2017	338
	<i>Average Expenditure Per Capita Per Month by Food Group in Barito Utara Regency (rupiahs), 2017</i>	<i>338</i>

11.1.3	Pengeluaran Rata-rata Perkapita Sebulan Menurut Kelompok Bukan Makanan di Kabupaten Barito Utara (rupiah), 2017	339
	<i>Average Expenditure Per Capita Per Month by Non Food Group in Barito Utara Regency (rupiahs), 2017</i>	<i>339</i>
11.1.4	Persentase Penduduk Menurut Wilayah dan Golongan Pengeluaran Perkapita Sebulan, 2017	340
	<i>Percentage of Population by Region and Group of Expenditure per Capita per Month, 2017</i>	<i>340</i>
11.2	KONSUMSI/CONSUMPTION	341
11.2.1	Konsumsi Kalori Per Kapita Per Hari (dalam kkal/hari) Menurut Wilayah dan Jenis Konsumsi, 2017	341
	<i>Calory Consumption Per Capita Per Day (in kcal/day) by Region and Kind of Consumption, 2017</i>	<i>341</i>
11.2.2	Konsumsi Protein Per Kapita Per Hari (dalam gram/hari) Menurut Wilayah dan Jenis Konsumsi, 2017.....	342
	<i>Protein Consumption Per Capita Per Day (in gram/day) by Region and Kind of Consumption, 2017</i>	<i>342</i>
12	PENDAPATAN REGIONAL/REGIONAL INCOME.....	343
12.1	PRODUK DOMESTIK REGIONAL BRUTO MENURUT LAPANGAN USAHA/GROSS REGIONAL DOMESTIC PRODUCT BY INDUSTRY	351
12.1.1	Produk Domestik Regional Bruto Atas Dasar Harga Berlaku Menurut Lapangan Usaha di Kabupaten Barito Utara (juta rupiah), 2014–2017	351
	<i>Gross Regional Domestic Product at Current Market Prices by Industry in Barito Utara Regency (million rupiahs), 2014–2017</i>	<i>351</i>
12.1.2	Produk Domestik Regional Bruto Atas Dasar Harga Konstan 2010 Menurut Lapangan Usaha di Kabupaten Barito Utara (juta rupiah), 2014–2017.....	353

	<i>Gross Regional Domestic Product at 2010 Constant Market Prices by Industry in Barito Utara Regency (million rupiahs), 2014–2017</i>	353
12.1.3	Distribusi Persentase Produk Domestik Regional Bruto Atas Dasar Harga Berlaku Menurut Lapangan Usaha di Kabupaten Barito Utara (persen), 2014–2017	355
	<i>Percentage Distribution of Gross Regional Domestic Product at Current Market Prices by Industry in Barito Utara Regency (percent), 2014–2017</i>	355
12.1.4	Laju Pertumbuhan Produk Domestik Regional Bruto Atas Dasar Harga Konstan 2010 Menurut Lapangan Usaha di Kabupaten Barito Utara (persen), 2014–2017	357
	<i>Growth Rate of Gross Regional Domestic Product at 2010 Constant Market Prices by Industry in Barito Utara Regency (percent), 2014–2017</i>	357
12.1.5	Indeks Harga Implisit Produk Domestik Regional Bruto Menurut Lapangan Usaha di Kabupaten Barito Utara (2010=100), 2014–2017	359
	<i>Implicit Price Index of Gross Regional Domestic Product by Industry in Barito Utara Regency (2010=100), 2014–2017</i>	359
12.1.6	Laju Implisit Produk Domestik Regional Bruto Menurut Lapangan Usaha di Kabupaten Barito Utara (persen), 2014–2017	361
	<i>Implicit Growth Rate of Gross Regional Domestic Product by Industry in Barito Utara Regency (percent), 2014–2017</i>	361
12.1.7	Produk Domestik Regional Bruto Atas Dasar Harga Berlaku dan Harga Konstan 2010, 2010 – 2017	363
	<i>Gross Regional Domestic Product at Current and 2010 Constant Price, 2010 – 2017</i>	363
12.1.8	PDRB per Kapita Atas Dasar Harga Berlaku dan Harga Konstan, 2010 – 2017	364

Gross Regional Domestic Product at Current and 2010 Constant Price, 2010-2017 364

12.2 PRODUK DOMESTIK REGIONAL BRUTO MENURUT PENGELUARAN/GROSS REGIONAL DOMESTIC PRODUCT BY EXPENDITURE.....**365**

12.2.1 Produk Domestik Regional Bruto Atas Dasar Harga Berlaku Menurut Pengeluaran di Kabupaten Barito Utara (juta rupiah), 2014-2017 .. 365

Gross Regional Domestic Product at Current Market Prices by Expenditure in Barito Utara Regency (million rupiahs), 2014-2017. 365

12.2.2 Produk Domestik Regional Bruto Atas Dasar Harga Konstan 2010 Menurut Pengeluaran di Kabupaten Barito Utara (juta rupiah), 2014-2017 366

Gross Regional Domestic Product at 2010 Constant Market Prices by Expenditure in Barito Utara Regency (million rupiahs), 2014-2017. 366

12.2.3 Distribusi Persentase Produk Domestik Regional Bruto Atas Dasar Harga Berlaku Menurut Pengeluaran di Kabupaten Barito Utara (persen), 2014-2017 367

Percentage Distribution of Gross Regional Domestic Product at Current Market Prices by Expenditure in Barito Utara Regency (percent), 2014-2017..... 367

12.2.4 Laju Pertumbuhan Produk Domestik Regional Bruto Atas Dasar Harga Konstan 2010 Menurut Pengeluaran di Kabupaten Barito Utara (persen), 2014-2017 368

Growth Rate of Gross Regional Domestic Product at 2010 Constant Market Prices by Expenditure in Barito Utara Regency (percent), 2014-2017..... 368

12.2.5 Indeks Harga Implisit Produk Domestik Regional Bruto Menurut Pengeluaran di Kabupaten Barito Utara (2010=100), 2014-2017 369

Implicit Price Index of Gross Regional Domestic Product by Expenditure in Barito Utara Regency (2010=100), 2014-2017..... 369

12.2.6	Laju Implisit Produk Domestik Regional Bruto Menurut Pengeluaran di Kabupaten Barito Utara (persen), 2014-2017	370
	<i>Implicit Growth of Gross Regional Domestic Product by Expenditure in Barito Utara Regency (percent), 2014-2017</i>	<i>370</i>
13	PERBANDINGAN ANTAR KABUPATEN/KOTA/INTERREGENCY COMPARISON	371
13.1	Jumlah Penduduk Menurut Kabupaten/Kota di Provinsi Kalimantan Tengah, 2013–2017	377
	<i>Population by Regency/Municipality in Kalimantan Tengah Province, 2013–2017</i>	<i>377</i>
13.2	Jumlah Penduduk Menurut Jenis Kelamin dan Rasio Jenis Kelamin Menurut Kabupaten/Kota di Provinsi Kalimantan Tengah, 2017	378
	<i>Number of Population by Sex and Sex Ratio by Regency/Municipality in Kalimantan Tengah Province, 2017</i>	<i>378</i>
13.3	Laju Pertumbuhan Produk Domestik Regional Bruto Atas Dasar Harga Konstan 2010 Menurut Kabupaten/Kota di Provinsi Kalimantan Tengah (persen), 2013–2017	379
	<i>Growth Rate of Gross Regional Domestic Product at 2010 Constant Market Prices by Regency/Municipality in Kalimantan Tengah Province (percent), 2013–2017</i>	<i>379</i>
13.4	Produk Domestik Regional Bruto dan Pertumbuhan Ekonomi Kabupaten/Kota se-Kalimantan Tengah, 2017	380
	<i>GDRP and Economy Development of Regency/Municipality in Kalimantan Tengah, 2017</i>	<i>380</i>
13.5	Jumlah Penduduk Miskin Menurut Kabupaten/Kota di Provinsi Kalimantan Tengah (ribu), 2012–2017	381
	<i>Number of Poor People by Regency/Municipality in Kalimantan Tengah Province (thousand), 2012–2017</i>	<i>381</i>

13.6	Tingkat Kemiskinan Menurut Kabupaten/Kota di Kalimantan Tengah, 2016-2017	382
	<i>Poverty Level by Regency/Municipality in Kalimantan Tengah, 2016-2017.....</i>	<i>382</i>
13.7	Indeks Gini Menurut Kabupaten/Kota di Kalimantan Tengah, 2012-2017.....	383
	<i>Gini Index by District/Municipality in Kalimantan Tengah, 2012-2017..</i>	<i>383</i>
13.8	Indeks Pembangunan Manusia (IPM) Menurut Kabupaten/Kota di Kalimantan Tengah, 2012-2017	384
	<i>Human Development Index (HDI) by Regency/Municipality in Kalimantan Tengah, 2012-2017.....</i>	<i>384</i>
13.9	Indeks Kemahalan Konstruksi (IKK) Menurut Kabupaten/Kota di Kalimantan Tengah, 2014-2017	385
	<i>Construction Cost Index (CCI) by Regency/Municipality in Kalimantan Tengah, 2014-2017</i>	<i>385</i>

DAFTAR GAMBAR/LIST OF FIGURES

Halaman
page

1	Luas Wilayah Barito Utara menurut Kecamatan (persen), 2017 7 <i>Area of Barito Utara Regency by Subdistrict (percent), 2017..... 7</i>
2	Jumlah Desa Menurut Kategori, 2017 21 <i>Number of Villages by Category, 2017..... 21</i>
3	Penduduk Menurut Kecamatan dan Jenis Kelamin di Kabupaten Barito Utara, 2017 45 <i>Population by Subdistrict and Sex in Barito Utara Regency, 2017..... 45</i>
4	Rasio Murid terhadap Guru Menurut Jenis Sekolah, 2017/2018..... 83 <i>Student Ratio to Teacher by Schools, 2017/2018 83</i>
5	Produksi Padi Sawah dan Padi Ladang menurut Kecamatan di Kabupaten Barito Utara (Ton), 2017..... 157 <i>Production of Wet Land Paddy and Dry Land Paddy by Subdistrict in Barito Utara Regency (Ton), 2017 157</i>
6	Produksi dan Pemakaian Listrik per bulan (Kwh), 2017 219 <i>Producing and Using Electricity by Months, 2017 219</i>
7	Pemasukan Beberapa Bahan Pokok di Kabupaten Barito Utara di Kabupaten Barito Utara (Ton), 2017..... 247 <i>Supplying a few of basic commodities in Barito Utara Regency (Ton), 2017..... 247</i>
8	Jumlah Akomodasi Horel Menurut Kecamatan di Kabupaten Barito Utara, 2017 269 <i>Number of Hotel Accomodations by Subdistrict in Barito Utara Regency, 2017..... 269</i>
9	Panjang Jalan Menurut Kecamatan dan Kondisi Jalan di Kabupaten Barito Utara (km), 2017 287

	<i>Length of Roads by Subdistrict and Road Condition in Barito Utara Regency (km), 2017.....</i>	287
10	Realisasi Penerimaan Pajak Bumi dan Bangunan Per Sektor (ribu rupiah), 2017	313
	<i>Tax on Land and Building by Sector Realization (000 Rp.), 2017</i>	313
11	Pengeluaran Rata-rata Perkapita Sebulan Menurut Golongan Pengeluaran dan Kelompok Barang di Kabupaten Barito Utara (rupiah), 2017	335
	<i>Average Expenditure Per Capita Per Month by Expenditure Class and Commodity Group in Barito Utara Regency (rupiahs), 2017</i>	335
12	Produk Domestik Regional Bruto Atas Dasar Harga Berlaku dan Harga Konstan 2010 (Juta Rupiah), 2014-2017	349
	<i>Gross Domestic Regional Product at Current and 2010 Constant Price (Billion Rupiahs), 2014-2017.....</i>	349
13	Jumlah Penduduk Menurut Jenis Kelamin dan Rasio Jenis Kelamin Menurut Kabupaten/Kota di Provinsi Kalimantan Tengah, 2017	375
	<i>Number of Population by Sex and Sex Ratio by District/Municipality in Kalimantan Tengah Province, 2017</i>	375

PENJELASAN UMUM

Tanda-tanda, satuan-satuan dan lain-lainnya yang digunakan dalam publikasi ini adalah sebagai berikut :

1. Tanda-tanda

Data belum tersedia	:
Data tidak tersedia	: -
Data dapat diabaikan	: 0
Tanda desimal	: ,
Angka diperbaiki	: r)
Angka sementara	: x
Angka sangat sementara	: xx
Angka Perkiraan	: e)
Rupiah	: Rp
Dolar	: \$

2. Satuan

Barrel	: 158,99 liter = 0,159 m ³
Bata (untuk garam)	: 500 gram
Batang (untuk sabun)	: 400 gram
Botol	: 700 cc
Helai (untuk kain batik)	: 1 – 2 meter
Kilogram (kg)	: 1000 gram = 10 ons
Kilometer (km)	: 1000 meter
Kuintal (kw)	: 100 kg
Liter (untuk beras)	: 0,8 kg
Long ton (lgt)	: 1000 kg
Lusin	: 12 buah
Metricubic feet (mef)	: 0,283 m ³
Metric ton (m.ton)	: 1000 kg = 0,98421 lgt
Pound	: 0,454 kg
Sak (untuk semen)	: 40 kg dan 50 kg

Satuan lainnya : Buah, bungkus, butir, Kaleng, pulsa, ton kilometer (ton-km), jam, menit dan persen (%).

EXPLANATORY NOTES

Symbols, unit and other which were used in this publication are as follows :

1. Symbols

Data not yet available	:
Data not available	: -
Data negligible	: 0
Decimal Point	: ,
Revited figures	: r)
Preminary figures	: x
Very preminary figures	: xx
Estimated figures	: e)
Rupiah	: Rp
Dolar	: \$

2. U n i t s

Barrel	: 158,99 liter = 0,159 m ³
Breguetee (for salt)	: 500 gram
Piece (for soap)	: 400 gram
Botle	: 700 cc
Piece (forbatik)	: 1 – 2 meter
Kilograms (kg)	: 1000 gram = 10 ons
Kilometres (km)	: 1000 meter
Quintal (kw)	: 100 kg
Litres (for rises)	: 0,8 kg
Long ton (lgt)	: 1000 kg
Dozen	: 12 pieces
Metricubic feet (mef)	: 0,283 m ³
Metric ton (m.ton)	: 1000 kg = 0,98421 lgt
Pound	: 0,454 kg
Sack (untuk sement)	: 40 kg dan 50 kg

Others units : unit, pack, number, tin, pulse, ton kilometres (ton-km), hour, minute and percent (%).



Curah Hujan **285**
Precipitation **mm³**

Hari hujan terbanyak pada **November**
The most rainy days on



Rata-rata Suhu Udara **27,1**
Average Temperature **°C**



Penyinaran Matahari **47,5**
Duration of Sunshine **persen**



Kecepatan Angin **4,1**
Wind Velocity **knot**



PENJELASAN TEKNIS

TECHNICAL NOTES

1. **Secara astronomis**, Kabupaten Barito Utara terletak pada posisi $114^{\circ}27'3,32''$ - $115^{\circ} 50'47''$ Bujur Timur dan $0^{\circ}49'00''$ Lintang Utara - $1^{\circ}27'00''$ Lintang Selatan.
 2. Pada umumnya Kabupaten Barito Utara dari sebelah Selatan ke Timur merupakan dataran agak rendah sedangkan ke arah Utara dengan bentuk daerah berbukit-bukit lipatan, patahan yang dijajari oleh pegunungan Muller/Schwanner. Bagian wilayah dengan kelerengan 0-2 persen terletak dibagian selatan tepi Sungai Barito yaitu Kecamatan Montallat dan Teweh Tengah seluas 165 Km^2 (2 persen). Bagian wilayah dengan kemiringan 2-15 persen tersebar di semua kecamatan seluas 1.785 Km^2 (21,5 persen).
 3. Sungai yang berada di Kabupaten Barito Utara adalah Sungai Barito yang sejalur dengan Kabupaten Barito Selatan dengan panjang sungai lebih kurang 900 Km dan lebar rata-rata 650 m dengan kedalaman rata-rata 8 m yang bermuara di Laut Jawa. Di Kabupaten Barito Utara terdapat juga danau yang berada di sekitar Desa Butong.
 4. Menurut keadaan wilayahnya, Kabupaten Barito Utara tanahnya terdiri dari berbukit-bukit dengan ketinggian dari permukaan laut antara 25-400 m. Sedangkan dataran rendah terdapat pada bagian Selatan membentang sejauh
1. **Astronomically**, Barito Utara Regency is located between $114^{\circ}27'3,32''$ - $115^{\circ} 50'47''$ east Longitude, $0^{\circ}49'00''$ North Latitude and $1^{\circ}27'0''$ South Latitude.
 2. The area of Barito Utara Regency from south to east is lowland area, while to north is hilly mountainous land with the mountain range of Muller-Schwanner. The part of area with 0-2 persen mountain slope located in southern of Barito River are Montallat and Teweh Tengah Subdistrict with an area of 165 Km^2 (2 persen). The part of area with 2-15 persen mountain slope located at all Subdistrict with an area of $1,785 \text{ Km}^2$ (21.5 persen) .
 3. The river located in Barito Utara Regency is Barito River which is one lines with Barito Selatan Regency with the length of 900 Km, the averagewidth of 650 meters and the average depth of 8 meters which is disemboque on Java sea. In Barito Utara Regency, there is also found a lake located in Butong Village.
 4. According to area condition, Barito Utara Regency consists of hilly area with the average height around 25-400 meters above the sealevel. While the lowland area located at the southern part with the length of

lebih kurang 150 Km ke Utara dan merupakan tanah dengan derajat keasaman kurang dari 7.

150 Km² to northwith degrees of acidity is less than seven degrees.

5. Pada kiri kanan dataran rendah tersebut terdiri dari dataran tinggi, perbukitan, pegunungan lipatan dan patahan, terdapat adanya tanah berwarna merah, kuning serta batuan induk hasil endapan, batuan beku dan batu-batuan lainnya.
5. *The left and right of lowland area consist of highland, hilly, folds and faults mountainous found red land, yellow land, also mother stone by precipitation, frozen stone and others stone.*
6. Berdasarkan keadaan tanah yang ada, maka jenis tanah yang terdapat di Kabupaten Barito Utara yaitu :
 - Aluvial terdapat di aliran sungai
 - Regosol, terdapat menyebar di bagian selatan wilayah Kabupaten Barito Utara
 - Podsolik, merah kuning dengan induk batu-batuan dan batuan beku, terdapat pada wilayah yang berbukit
 - Kambisol
 - Okisol (Laterik) terdapat di wilayah bagian atas dan paling luas, keadaan medan bergelombang dan berbukit.
6. *Based on land condition, the kind of land in Barito Utara Regency is :*
 - *Aluvial, is found in river trend.*
 - *Regosol, is found in the southern part of Barito Utara Regency.*
 - *Podsolik, yellow redwith frozen sone and mother stones are found in hilly area.*
 - *Kambisol*
 - *Okisol (Laterik) is found in the high part area, largest and hilly field.*

ULASAN**DESCRIPTION**

Kabupaten Barito Utara sebelah utara berbatasan dengan Kabupaten Murung Raya dan Propinsi Kalimantan Timur, sebelah selatan berbatasan dengan Barito Selatan dan Propinsi Kalimantan Selatan, sebelah timur berbatasan dengan Provinsi Kalimantan Timur dan sebelah barat berbatasan dengan Kabupaten Kapuas.

Barito Utara Regency is bounded on the north by Murung Raya Regency and Kalimantan Timur Province, on the south by Barito Selatan Regency and Kalimantan Selatan Province, on the east by Kalimantan Timur Province and on the west by Kapuas Regency.

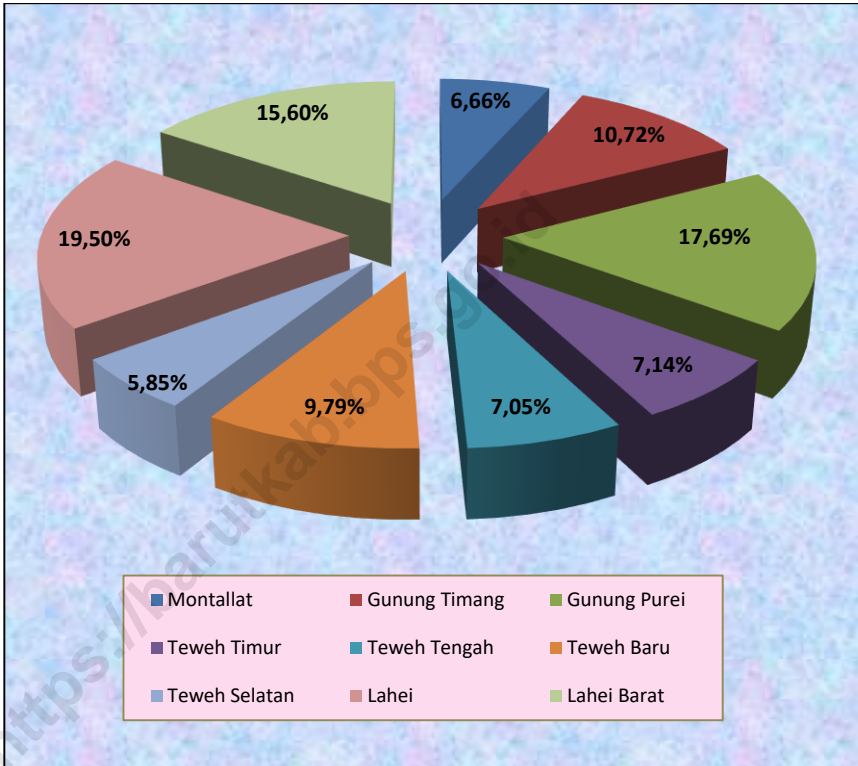
Luas wilayah Kabupaten Barito Utara lebih kurang 8.300 Km², terdiri dari 9 kecamatan meliputi 93 desa dan 10 kelurahan. Bagian wilayah dengan kemiringan 15-40 persen tersebar di semua kecamatan seluas 4.275 Km² (51,5 persen) dan bagian wilayah dengan kemiringan di atas 40 persen seluas 2.075 Km² (25 persen).

The Barito Utara Regency comprised total area of 8,300 Km² consists of nine Subdistricts and 103 villages. The part of area with 15-40 persen mountain slope located at all Subdistrict with an area of 4,275 Km² (51.5 persen) and the part of area with >40 persen mountain slope with an area of 2,075 Km² (25 persen).

Iklm di daerah Kabupaten Barito Utara termasuk iklim sangat basah. Sesuai pengamatan Stasiun Meteorologi Beringin Muara Teweh, keadaan temperatur udara rata-rata maximum lebih kurang 33,1°C dan minimum kurang lebih 31,8°C (keadaan bulan Januari s/d Desember 2017) dengan kelembaban nisbi rata - rata 84,8 persen.

The climate in Barito Utara Regency is include as a very wet climate. Based on Beringin Meteorological Station of Muara Teweh, the maximum average of temperature more than 33.1° Celcius and the minimum average of temperature more than 31.8° Celcius (condition on January to December th 2017) with nisby humidity average is 84.8 percent.

Gambar 1 Luas Wilayah Barito Utara menurut Kecamatan (persen),
Picture **2017**
Area of Barito Utara Regency by Subdistrict (percent), 2017



1.1 GEOGRAFI/*GEOGRAPHY*

Tabel 1.1.1 Lokasi dan Luas Barito Utara
Table Location and Area of Barito Utara Regency

Letak/Location	0°58'30"	Lintang Utara <i>North Latitude</i>
	1°26'00"	Lintang Selatan <i>South Latitude</i>
	114°27'00" - 115°49'00"	Bujur Timur <i>East Longitude</i>
Batas/Border		
Utara/North	Kabupaten Murung Raya <i>Murung Raya Regency</i>	Kabupaten Kutai Barat, Propinsi Kalimantan Timur <i>Kutai Barat Regency, Kalimantan Timur Province</i>
Timur/East	Kabupaten Kutai Barat, Propinsi Kalimantan Timur <i>Kutai Barat Regency, Kalimantan Timur Province</i>	
Selatan/South	Kabupaten Barito Selatan <i>Barito Selatan Regency</i>	Kabupaten Tabalong, Propinsi Kalimantan Selatan <i>Tabalong Regency, Kalimantan Selatan Province</i>
Barat/West	Kabupaten Kapuas <i>Kapuas Regency</i>	
Luas/Area	8 300 km²	

Sumber : Permendagri RI No. 137 Tahun 2017

Source : Regulation of The Minister of Home Affairs RI Number 137 in 2017

Tabel 1.1.2 Luas Wilayah Menurut Kecamatan di Kabupaten Barito Utara, 2017

Total Area by Subdistrict in Barito Utara Regency, 2017

Kecamatan	Luas (km²)	Persentase
<i>Subdistrict</i>	<i>Total Area (square.km)</i>	<i>Percentage</i>
(1)	(2)	(3)
Montallat	553,00	6,66
Gunung Timang	890,00	10,72
Gunung Purei	1 468,00	17,69
Teweh Timur	592,22	7,14
Teweh Tengah	585,36	7,05
Teweh Baru	812,78	9,79
Teweh Selatan	485,64	5,85
Lahei	1 618,48	19,50
Lahei Barat	1 294,52	15,60
Barito Utara	8 300,00	100,00

Sumber : Pemerintah Kabupaten Barito Utara

Source : Regional Government of Barito Utara Regency

Tabel 1.1.3 Tinggi Wilayah di Atas Permukaan Laut (DPL) Menurut Kecamatan di Kabupaten Barito Utara, 2017
Height Above Mean Sea Level (AMSL) by Subdistrict in Barito Utara Regency, 2017

Kecamatan	Ibukota Kecamatan	Tinggi/Height
<i>Subdistrict</i>	<i>Capital of Subdistrict</i>	<i>(meter)</i>
(1)	(2)	(3)
Montallat	Tumpang Laung II	± 26
Gunung Timang	Kandui	± 38
Gunung Purei	Lampeong	± 91
Teweh Timur	Benangin I	± 60
Teweh Tengah	Muara Teweh	± 69
Teweh Baru	Hajak	± 36
Teweh Selatan	Trahean	± 48
Lahei	Lahei II	± 45
Lahei Barat	Benao Hulu	± 47

Sumber : Kantor Pertanahan Kabupaten Barito Utara

Source : *Regional Office of Land of Barito Utara Regency*

Tabel 1.1.4 Jarak dari Ibukota Kecamatan ke Ibukota Kabupaten di Kabupaten Barito Utara (km), 2017

Distance between Subdistrict Capital and Regency Capital in Barito Utara Regency (km), 2017

Kecamatan	Ibukota Kecamatan	Jarak ke Ibukota Kabupaten
<i>Subdistrict</i>	<i>Capital of Subdistrict</i>	<i>Distance to Regency Capital (km)</i>
(1)	(2)	(3)
Montallat	Tumpang Laung II	90,5
Gunung Timang	Kandui	62,8
Gunung Purei	Lampeong II	216,0
Teweh Timur	Benangin I	143,0
Teweh Tengah	Muara Teweh	1,0
Teweh Baru	Hajak	24,3
Teweh Selatan	Trahean	27,5
Lahei	Lahei II	22,0
Lahei Barat	Benao Hulu	49,5

Sumber : Dinas Perhubungan Kabupaten Barito Utara
 Source : *Transportation Office of Barito Utara Regency*

1.2 IKLIM/CLIMATE

Tabel 1.2.1 Rata-rata Suhu dan Kelembaban Udara Menurut Bulan di Kabupaten Barito Utara, 2017
Average Temperature and Humidity by Month in Barito Utara Regency, 2017

Bulan <i>Month</i>	Suhu Udara/ <i>Temperature</i> (°C)			Kelembaban Udara <i>Humidity</i> (%)		
	Maks bulanan <i>Max</i>	Min bulanan <i>Min</i>	Rata-rata/ <i>Average</i>	Maks bulanan <i>Max</i>	Min bulanan <i>Min</i>	Rata-rata/ <i>Average</i>
(1)	(2)	(3)	(4)	(5)	(6)	(7)
Januari/ <i>January</i>	32,7	23,3	27,0	99,0	56,0	85,0
Pebruari/ <i>February</i>	32,5	23,6	27,2	97,0	52,0	83,0
Maret/ <i>March</i>	32,2	23,2	26,9	98,0	58,0	85,0
April/ <i>April</i>	32,6	23,5	27,2	98,0	54,0	85,0
Mei/ <i>May</i>	32,7	24,0	27,7	98,0	56,0	85,0
Juni/ <i>June</i>	32,2	23,6	27,1	98,0	57,0	85,0
Juli/ <i>July</i>	32,9	23,3	26,8	98,0	60,0	86,0
Agustus/ <i>August</i>	31,8	23,2	26,7	98,0	56,0	86,0
September/ <i>September</i>	33,1	23,9	27,8	97,0	48,0	81,0
Oktober/ <i>October</i>	32,6	24,2	27,5	98,0	55,0	84,0
Nopember/ <i>November</i>	32,0	23,2	26,8	98,0	60,0	87,0
Desember/ <i>December</i>	32,0	23,3	26,9	97,0	56,0	85,0

Sumber : Badan Meteorologi Klimatologi dan Geofisika (BMKG) Stasiun Meteorologi Beringin Muara Teweh, Barito Utara

Source : *Meteorological, Climatological, And Geophysical Agency of Barito Utara Regency*

Tabel 1.2.2 Rata-Rata Tekanan Udara, Kecepatan Angin dan Penyinaran Matahari Menurut Bulan di Kabupaten Barito Utara, 2017

Average Atmospheric Pressure, Wind Velocity and Duration of Sunshine by Month in Barito Utara Regency, 2017

Bulan Month	Tekanan Udara Atmospheric Pressure (mb)	Kecepatan Angin Wind Velocity (knot)	Arah Angin Wind Direction	Penyinaran Matahari Duration of Sunshine (%)
(1)	(2)	(3)	(4)	(5)
Januari/ <i>January</i>	1 012,1	4,0	Timur Laut	48,6
Pebruari/ <i>February</i>	1 012,6	4,2	Timur Laut	45,5
Maret/ <i>March</i>	1 012,8	4,0	Timur Laut	43,7
April/ <i>April</i>	1 013,0	4,0	Barat Daya	47,9
Mei/ <i>May</i>	1 012,3	4,0	Barat Daya	48,1
Juni/ <i>June</i>	1 012,8	3,8	Barat Laut	44,9
Juli/ <i>July</i>	1 013,1	4,0	Timur Laut	42,6
Agustus/ <i>August</i>	1 012,6	4,0	Barat Daya	43,7
September/ <i>September</i>	1 012,8	4,0	Barat Daya	53,4
Oktober/ <i>October</i>	1 011,7	4,0	Barat Daya	56,2
Nopember/ <i>November</i>	1 010,2	4,0	Barat Daya	42,3
Desember/ <i>December</i>	1 010,7	5,0	Barat Daya	53,6

Sumber : Badan Meteorologi Klimatologi dan Geofisika (BMKG) Stasiun Meteorologi Beringin Muara Teweh, Barito Utara

Source : *Meteorological, Climatological, And Geophysical Agency of Barito Utara Regency*

Tabel 1.2.3 Jumlah Curah Hujan dan Hari Hujan Menurut Bulan di Kabupaten Barito Utara, 2017
Amount of Precipitation and Number of Rainy Days by Month in Barito Utara Regency, 2017

Bulan	Curah Hujan	Hari Hujan
<i>Month</i>	<i>Precipitation (mm³)</i>	<i>Rainy Days</i>
(1)	(2)	(3)
Januari/January	268	19
Pebruari/February	80	15
Maret/March	208	22
April/April	242	20
Mei/May	380	24
Juni/June	142	20
Juli/July	492	19
Agustus/August	392	23
September/September	55	12
Oktober/October	178	12
Nopember/November	631	28
Desember/December	353	18

Sumber : Badan Meteorologi Klimatologi dan Geofisika (BMKG) Stasiun Meteorologi Beringin Muara Teweh, Barito Utara

Source : Meteorological, Climatological, And Geophysical Agency of Barito Utara Regency

BAB 2 PEMERINTAHAN

CHAPTER GOVERNMENT

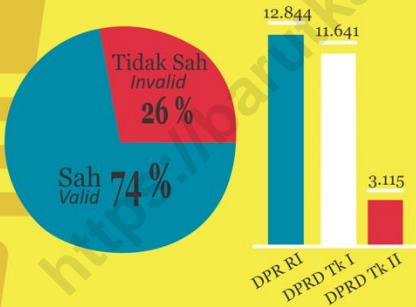


PEMILU yaitu proses memilih orang untuk mengisi jabatan politik tertentu seperti presiden, anggota DPR/DPRD, gubernur, bupati/walikota dan kepala desa

General Election is an election to choose people who will sit on certain political position, such as President, People's Representative member, Governor, Regent, and Headman

Pemilu Legislatif 2014 Kabupaten Barito Utara

Representative's Election of 2014 of Barito Utara



DPRD (Dewan Perwakilan Rakyat Daerah) adalah lembaga yang anggotanya dipilih oleh rakyat dalam Pemilu yang memiliki fungsi legislasi (membuat Undang-Undang), penyusunan anggaran, dan pengawasan kerja pemerintah di tingkat provinsi dan kabupaten/kota.

People's Representative is an institution which is its member is elected by people of the country. It has legislation function, sets state budget and supervises government's performance of work

Anggota DPRD Kabupaten Barito Utara

Member of Representative of Barito Utara



Parliamentary Threshold yaitu ambang batas partai politik memperoleh kursi di DPR yakni 4 %. Artinya partai politik yang tidak memperoleh minimal 4 % suara dalam Pemilu 2019, tidak berhak mendapat kursi di Parlemen (viva.com)

Parliamentary Threshold is 4% minimum boundary for political party to get position on Representative. It means that a party which got less than 4 % poll during election of 2019 would not have a position in Parliament



PENJELASAN TEKNIS**TECHNICAL NOTES**

1. Semakin pesatnya pembangunan disertai dengan jumlah penduduk di wilayah kabupaten Barito Utara, perlu diimbangi dengan peningkatan pelayanan kepada masyarakat. Hal ini diwujudkan pemerintah daerah dengan mengesahkan Peraturan Daerah No 4 tahun 2012 tentang pembentukan Kecamatan Teweh Baru, Kecamatan Teweh Selatan dan Kecamatan Lahei Barat. Kecamatan Teweh Baru dan Kecamatan Teweh Selatan merupakan pemekaran dari Kecamatan Teweh Tengah, sedangkan Kecamatan Lahei Barat merupakan pemekaran dari Kecamatan Lahei.
 2. Mengacu pada kriteria PMD–Departemen Dalam Negeri dimana desa atau kelurahan diklasifikasikan menjadi desa atau kelurahan Swadaya (tradisional), Swakarya (transisional) dan Swasembada (berkembang).
 3. **DPRD** merupakan lembaga perwakilan rakyat daerah yang melaksanakan fungsi - fungsi pemerintah daerah.
1. *Development increased rapidly as population was grow the same way in Barito Utara Regency, this is needed to be balanced with an increase in services to the society. In order to realize it, Government of Barito Utara Regency has authorized Regional Regulation No. 4 in 2012 about establishment of Teweh Baru Subdistrict, Teweh Selatan Subdistrict and Lahei Barat Subdistrict. Subdistricts Teweh Baru and Teweh Selatan were division entity of Subdistrict Teweh Tengah formerly, while Distric Lahei Barat was a part of Subdistrict Lahei before.*
 2. *According to the law status, there are 103 definitively villages. According to the criteria of PMD (Home Affairs Department) where the villages are classified by innate energy (traditional), self-developing (transtitional) and self-supporting (development).*
 3. *Regional Representatives Council is a local people's representative institutions that carry out local government functions.*

ULASAN

DESCRIPTION

Terhitung Mulai 5 Juni tahun 2012 Kabupaten Barito Utara resmi terbagi menjadi 9 kecamatan, yakni 6 kecamatan induk (Montallat, Gunung Timang, Gunung Purei, Teweh Timur, Teweh Tengah, Lahei) dan 3 kecamatan hasil pemekaran. Pemekaran ini diharap mampu meningkatkan pelayanan kepada masyarakat sehingga dapat meningkatkan kesejahteraan masyarakat, pembangunan sarana dan prasarana umum sehingga memacu pertumbuhan ekonomi daerah.

Since 5 June 2012, Barito Utara Regency was legally divided in to 9 Subdistricts, 6 main Subdistricts (Montallat, Gunung Timang, Gunung Purei, Teweh Timur, Teweh Tengah, Lahei) and 3 expansion Subdistricts. This expansion was expected to improve services to the society so as to improve the welfare of society, the development of public facilities and infrastructure so as to push ahead regional economic growth.

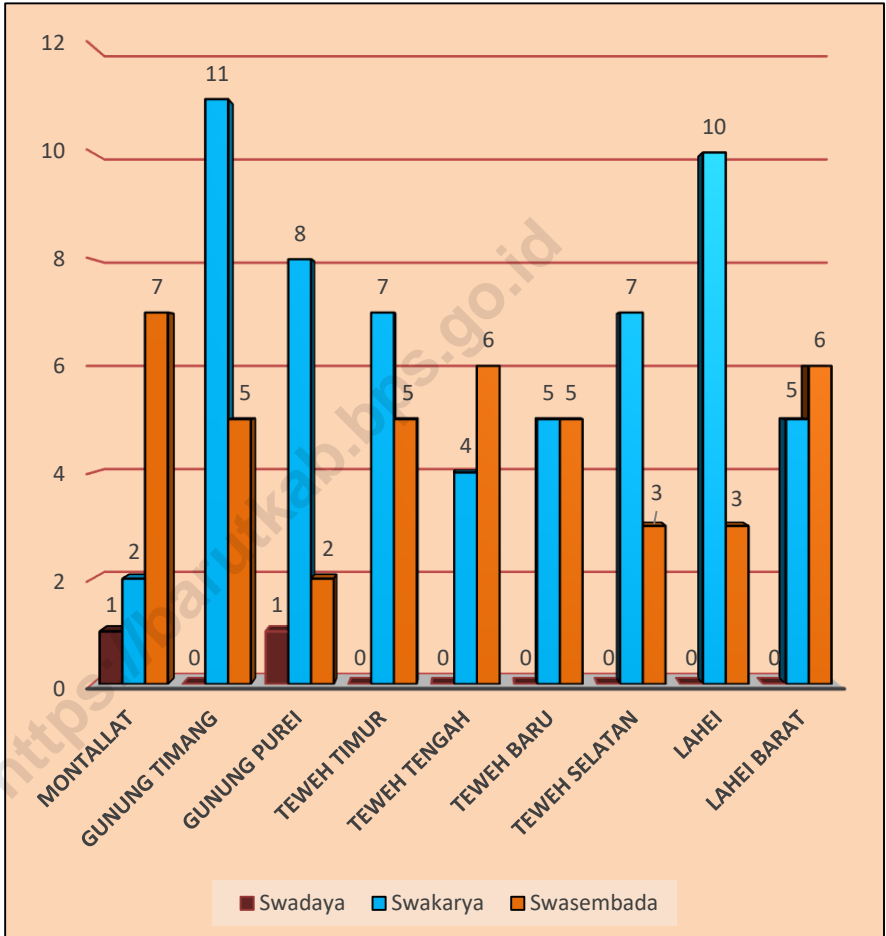
Dari 103 desa atau kelurahan definitif di Barito Utara, hingga sekarang 1,9 persen masih merupakan desa Swadaya. Berdasarkan data Komisi Pemilihan Umum Daerah Kabupaten Barito Utara, jumlah anggota DPRD Tingkat II Kabupaten Barito Utara pada tahun 2016 sebanyak 25 orang terdiri dari 16 orang anggota laki-laki dan 9 orang anggota perempuan.

From 103 definitive villages in Barito Utara Regency, so far 1.9 % belong to innate energy criteria. Based on Barito Utara Regency Legislative Council, the members of Barito Utara Regional Representatives Council are 25 people consist of 16 men and 9 women.

Berdasarkan data dari Badan Kepegawaian Daerah Kabupaten Barito Utara, Pegawai Negeri Sipil (PNS) di Kabupaten Barito Utara berjumlah 3.994 orang yang tersebar di berbagai instansi pemerintah. Jumlah PNS paling banyak adalah guru dan pelaksana sekolah, yaitu 1.947 orang atau sekitar 49% dari jumlah seluruh PNS di Kabupaten Barito Utara.

Based on Regional Employment Board of Barito Utara Regency, the number of civil servants in Barito Utara Regency is 3,994 people that scattered in various government institution. The most number of civil servants are teachers and school officers, it is 1,947 people or about 49% from total number of civil servants in Barito Utara Regency.

Gambar 2 Jumlah Desa Menurut Kategori, 2017
Picture Number of Villages by Category, 2017



2.1 WILAYAH ADMINISTRATIF/*ADMINISTRATIVE AREA*

Tabel 2.1.1 Jumlah Desa/Kelurahan Menurut Kecamatan di Kabupaten Barito Utara, 2017
Table Number of Villages and Urbans by Regency/City in Barito Utara Regency, 2017

Kecamatan <i>Subdistrict</i>	Banyaknya/ <i>Number</i>			Jumlah
	Desa <i>Village</i>	Kelurahan <i>Urban</i>	Persiapan <i>Prepare</i>	<i>Total</i>
(1)	(2)	(3)	(4)	(5)
Montallat	6	4	-	10
Gunung Timang	16	-	-	16
Gunung Purei	11	-	-	11
Teweh Timur	12	-	-	12
Teweh Tengah	8	2	-	10
Teweh Baru	8	2	-	10
Teweh Selatan	10	-	-	10
Lahei	11	2	-	13
Lahei Barat	11	-	-	11
Jumlah/<i>Total</i>	93	10	-	103

Sumber : Master File Desa (MFD) Online BPS Kabupaten Barito Utara Kondisi Desember 2017

Source : MFD Online of BPS-Statistics of Barito Utara Regency, Data Reported until December 2017

Tabel 2.1.2 Banyaknya Desa/Kelurahan Menurut Kecamatan dan Klasifikasi Desa/Kelurahan di Kabupaten Barito Utara, 2017

Number of Village/Urbans by Subdistrict and Villages/Urbans Classification in Barito Utara Regency, 2017

Kecamatan <i>Subdistrict</i>	Kategori Desa/ <i>Villages Category</i>			Jumlah <i>Total</i>
	Swadaya <i>Innate Energy</i>	Swakarya <i>Self-Developing</i>	Swasembada <i>Self-Supporting</i>	
(2)	(3)	(4)	(5)	(6)
Montallat	1	2	7	10
Gunung Timang	-	11	5	16
Gunung Purei	1	8	2	11
Teweh Timur	-	7	5	12
Teweh Tengah	-	4	6	10
Teweh Baru	-	5	5	10
Teweh Selatan	-	7	3	10
Lahei	-	10	3	13
Lahei Barat	-	5	6	11
Jumlah/Total	2	59	42	103

Sumber : Dinas Sosial, Pemberdayaan Masyarakat dan Desa Kabupaten Barito Utara

Source : Regional Office of Social Affair, Village and People Empowerment of Barito Utara Regency

Tabel 2.1.3 Banyaknya Desa/Kelurahan Menurut Pemerintah Desa dan Fasilitas Pemerintah Desa Menurut Kecamatan, 2017
Number of Village/Urbans Goverment Facilities by Subdistrict, 2017

Kecamatan	Kantor Desa/Kelurahan	Balai Desa	Sekretaris Desa/Kelurahan	Kaur/Kasi Pemerintahan	Kaur/Kasi Pembangunan
<i>Subdistrict</i>	<i>Village/Urbans Office</i>	<i>Village/ Urbans Hall</i>	<i>Village/Urbans Secretary</i>	<i>Government</i>	<i>Development</i>
(1)	(2)	(3)	(4)	(5)	(6)
Montallat	7	7	10	10	10
Gunung Timang	16	15	13	16	16
Gunung Purei	6	6	11	11	11
Teweh Timur	5	5	12	12	12
Teweh Tengah	10	10	10	10	10
Teweh Baru	5	5	10	10	10
Teweh Selatan	10	10	10	10	10
Lahei	5	5	13	13	13
Lahei Barat	7	7	11	11	11
Jumlah/Total	71	70	100	103	103

GOVERNMENT

Lanjutan Tabel : 2.1.3

Continued Table

Kecamatan	Kaur/Kasi Kesra	Kaur/Kasi Keuangan	Kaur/Kasi Umum	BPD	Anggota BPD	Demang Kepala Adat	Kepala Dusun
<i>Subdistrict</i>	<i>Social</i>	<i>Financial</i>	<i>General</i>	<i>BPD</i>	<i>Member of BPD</i>	<i>Male Village Elder</i>	<i>Neighborhood Head</i>
(1)	(7)	(8)	(9)	(10)	(11)	(12)	(13)
Montallat	10	10	10	6	38	1	-
Gunung Timang	16	16	16	16	92	1	6
Gunung Purei	11	11	11	11	55	1	-
Teweh Timur	12	12	12	12	62	1	-
Teweh Tengah	10	10	10	8	62	1	8
Teweh Baru	10	10	10	8	60	1	1
Teweh Selatan	10	10	10	10	76	1	1
Lahei	13	13	13	11	69	1	-
Lahei Barat	11	11	11	11	73	1	-
Jumlah/Total	103	103	103	93	587	9	16

Sumber : Dinas Sosial, Pemberdayaan Masyarakat dan Desa Kabupaten Barito Utara

Source : Regional Office of Social Affair, Village and People Empowerment of Barito Utara Regency

2.2 DEWAN PERWAKILAN RAKYAT DAERAH (DPRD)/ THE REGIONAL HOUSE OF REPRESENTATIVE

Tabel 2.2.1 Jumlah Anggota Dewan Perwakilan Rakyat Daerah Menurut Partai Politik dan Jenis Kelamin di Kabupaten Barito Utara, 2017

Table

Number of Member of The Regional House of Representatives by Political Parties and Sex in Barito Utara Regency, 2017

No.	PARTAI POLITIK <i>Political Parties</i>	Jenis Kelamin/Sex		
		Laki-Laki <i>Male</i>	Perempuan <i>Female</i>	Jumlah <i>Total</i>
(1)	(2)	(3)	(4)	(5)
1	PDI PERJUANGAN	5	1	6
2	DEMOKRAT	1	3	4
3	PAN	3	-	3
4	GERINDRA	2	-	2
5	HANURA	1	1	2
6	PKB	1	1	2
7	PKS	-	1	1
8	PPP	1	2	3
9	NASDEM	1	-	1
10	GOLKAR	1	-	1

Sumber : Sekretariat DPRD Kabupaten Barito Utara

Source : *Regional House of Representatives Secretariat of Barito Utara Regency*

GOVERNMENT

Tabel 2.2.2 Jumlah Suara Menurut Organisasi Sosial Politik dan Hasil Pemilu Tahun 2014 untuk Anggota DPRD Kabupaten Barito Utara

Number of Election by Socio-Politic Organization from 2014 General Election for Barito Utara Regency Parliament Member

No.	PARTAI POLITIK <i>Political Parties</i>	DPR	DPRD I	DPRD II	PEROLEHAN KURSI DPRD II
		Perolehan suara <i>Poll gained</i>	Perolehan suara <i>Poll gained</i>	Perolehan suara <i>Poll gained</i>	
(1)	(2)	(3)	(4)	(5)	(6)
1	Partai NasDem	3 615	6 703	2 291	1
2	Partai Kebangkitan Bangsa	4 090	5 030	1 302	2
3	Partai Keadilan Sejahtera	336	2 601	706	1
4	PDI Perjuangan	19 942	12 209	4 777	6
5	Partai Golongan Karya	4 869	6 289	2 144	1
6	Partai Gerindra	6 840	9 677	5 086	2
7	Partai Demokrat	5 689	7 926	4 087	4
8	Partai Amanat Nasional	8 623	6 211	1 091	3
9	Partai Persatuan Pembangunan	4 812	4 139	2 808	3
10	Partai Hati Nurani Rakyat	2 161	2 676	1 942	2
11	Partai Bulan Bintang	1 226	1 977	213	-
12	Partai Keadilan dan Persatuan Indonesia	460	1 408	577	-
		62 666	66 850	129 516	
Jumlah Suara Sah/Valid Poll		235 461			
Jumlah Suara Tidak Sah/Invalid Poll		27 600			
Total Suara/Total Poll		263 061			

Sumber : Komisi Pemilihan Umum Daerah Kabupaten Barito Utara

Source : *Regional General Election Commission of Barito Utara Regency*

Tabel 2.2.3 Jumlah Anggota DPRD Tingkat II Kabupaten Barito Utara, 2017

Table

Number of Member of Regional House of Representatives of Barito Utara Regency, 2017

T A H U N <i>Year</i>	Yang dipilih <i>Selected</i>	Yang diangkat <i>Appointed</i>	Jumlah Anggota <i>Total Member</i>
(1)	(2)	(3)	(4)
2000	22	3	25
2001	22	3	25
2002	22	3	25
2003	22	3	25
2004	25	-	25
2005	25	-	25
2006	25	-	25
2007	25	-	25
2008	25	-	25
2009	25	-	25
2010	25	-	25
2011	25	-	25
2012	25	-	25
2013	25	-	25
2014	281	25	25
2015	25	25	25
2016	25	-	25
2017	25	-	25

Sumber : Komisi Pemilihan Umum Daerah Kabupaten Barito Utara

Source : Regional General Election Commission of Barito Utara Regency

GOVERNMENT

Tabel 2.2.4 Jumlah Pemilih/Suara Hasil Pemilihan Umum Tahun 1997, 1999, 2004, 2009, dan 2014
Table
Number of Poll from 1997, 1999, 2004, 2009 and 2014 General Election

URAIAN	1997	1999	2004	2009	2014
(1)	(2)	(3)	(4)	(5)	(6)
1. Jumlah Pemilih yang terdaftar	112 865	100 050	72 469	88 809	109 600
2. Jumlah suara yang syah untuk					
2.1. DPR Pusat	110 560	71 662	56 325	48 196	78 487
2.2. DPRD I	71 170	41 837	54 227	78 487
2.2. DPRD II	110 493	70 850	39 682	58 545	78 487
3. Surat-surat terpakai dan berisi suara tidak sah untuk :					
- DPR Pusat	840	5 084	2 771	15 918	12 844
- DPRD I	874	4 944	2 539	9 887	11 641
- DPRD II	872	5 096	2 484	4 152	3 115

Sumber : Komisi Pemilihan Umum Daerah Kabupaten Barito Utara
Source : Regional General Election Commission of Barito Utara Regency

Tabel 2.2.5 Jumlah Anggota DPRD Tingkat II Kabupaten Barito Utara menurut Jenis Kelamin, 2017
Number of Member of Regional House of Representatives of Barito Utara Regency, 2017

Tahun/Year	Anggota DPRD Member of Regional House of Representatives		
	Laki- laki/Male	Perempuan/ Female	Jumlah/Total
(1)	(2)	(3)	(4)
2010	19	6	25
2011	19	6	25
2012	19	6	25
2013	19	6	25
2014	17	8	25
2015	16	9	25
2016	16	9	25
2017	16	9	25

Sumber : Sekretariat DPRD Kabupaten Barito Utara

Source : Regional House of Representatives Secretariat of Barito Utara Regency

Tabel 2.2.6 Jumlah Anggota DPRD Tingkat II Kabupaten Barito Utara menurut Tingkat Pendidikan, 2017
Number of Member of Regional House of Representatives of Barito Utara Regency by Educational Level, 2017

Tahun/Year	Tingkat Pendidikan/Educational Level						Jumlah Total
	SLTA	DI/DII	D III	S1	S2	S3	
(1)	(2)	(3)	(4)	(5)	(6)	(7)	(8)
2010	4	-	-	17	4	-	25
2011	8	-	-	13	4	-	25
2012	1	-	-	16	3	5	25
2013	1	-	-	16	7	1	25
2014	10	-	1	10	3	1	25
2015	6	-	1	12	5	1	25
2016	6	-	1	14	3	1	25
2017	5	-	1	15	3	1	25

Sumber : Sekretariat DPRD Kabupaten Barito Utara

Source : Regional House of Representatives Secretariat of Barito Utara Regency

2.3 PEGAWAI NEGERI SIPIL/*CIVIL SERVANTS*

Tabel 2.3.1 Jumlah Pegawai Negeri Sipil Menurut Dinas/Instansi Pemerintah dan Jenis Kelamin di Kabupaten Barito Utara, 2017

Number of Civil Servants by Office/Institution and Sex in Barito Utara Regency, 2017

Instansi/ <i>Institution</i>	Jenis Kelamin/ <i>Sex</i>		
	Laki-Laki <i>Male</i>	Perempuan <i>Female</i>	Jumlah <i>Total</i>
(1)	(2)	(7)	(8)
1. Sekretariat Daerah	76	43	119
2. Sekretariat DPRD	14	11	25
3. Inspektorat	16	9	25
4. Dinas Pendidikan	856	1 091	1 947
5. Dinas Kesehatan	192	325	517
6. Dinas Pekerjaan Umum	89	28	117
7. Dinas Perumahan Rakyat, Kawasan Permukiman dan Pertanahan	18	11	29
8. Dinas Sosial, Pemberdayaan Masyarakat dan Desa	27	18	45
9. Dinas Tenaga Kerja, Transmigrasi, Koperasi, Usaha Kecil dan Menengah	25	17	42
10. Dinas Pengendalian Penduduk, Keluarga Berencana dan Pemberdayaan Perempuan dan Perlindungan Anak	27	21	48
11. Dinas Ketahanan Pangan dan Perikanan	36	33	69
12. Dinas Lingkungan Hidup	20	16	36
13. Dinas Kependudukan dan Pencatatan Sipil	18	10	28
14. Dinas Perhubungan	39	9	48
15. Dinas Komunikasi, Informatika dan Persandian	17	5	22
16. Dinas Penanaman Modal Dan Pelayanan Terpadu Satu Pintu	20	9	29
17. Dinas Kebudayaan, Pariwisata, Pemuda dan Olah Raga	18	14	32
18. Dinas Kearsipan dan Perpustakaan	8	16	24
19. Dinas Pertanian	94	50	144
20. Dinas Perindustrian dan Perdagangan	21	13	34

GOVERNMENT

Lanjutan Tabel : 2.3.1

Continued Table

	Instansi/ <i>Institution</i>	Jenis Kelamin/ <i>Sex</i>		
		Laki-Laki <i>Male</i>	Perempuan <i>Female</i>	Jumlah <i>Total</i>
	(1)	(2)	(3)	(4)
21.	Satuan Polisi Pamong Praja dan Pemadam Kebakaran	39	6	45
22.	Badan Perencanaan Pembangunan Daerah, Penelitian dan Pengembangan	21	8	29
23.	Badan Pengelolaan Pendapatan Daerah	25	21	46
24.	Badan Pengelolaan Keuangan dan Aset	28	23	51
25.	Badan Kepegawaian dan Pengembangan Sumber Daya Manusia	21	8	29
26.	Badan Kesatuan Bangsa dan Politik	10	10	20
27.	Badan Penanggulangan Bencana Daerah	10	-	10
28.	Sekretariat KPU	5	4	9
29.	Rumah Sakit Umum Daerah	54	101	155
30.	Kecamatan Teweh Tengah	14	8	22
31.	Kecamatan Lahei	17	1	18
32.	Kecamatan Gunung Timang	18	2	20
33.	Kecamatan Montallat	19	1	20
34.	Kecamatan Teweh Timur	14	1	15
35.	Kecamatan Gunung Purei	17	2	19
36.	Kecamatan Teweh Baru	16	-	16
37.	Kecamatan Teweh Selatan	13	1	14
38.	Kecamatan Lahei Barat	16	1	17
39.	Kelurahan Melayu	4	5	9
40.	Kelurahan Lanjas	3	4	7
41.	Kelurahan Jambu	4	1	5
42.	Kelurahan Jingah	7	1	8
43.	Kelurahan Lahei I	3	2	5
44.	Kelurahan Lahei II	5	1	6
45.	Kelurahan Montallat I	3	1	4
46.	Kelurahan Montallat II	4	1	5
47.	Kelurahan Tumpung Laung I	2	3	5
48.	Kelurahan Tumpung Laung II	4	1	5
	Jumlah/<i>Total</i>	2 027	1 967	3 994

Sumber: Badan Kepegawaian dan Pengembangan Sumber Daya Manusia Kab. Barito Utara

Source : *Regional Civil Service and Human Resource Development Agency of Barito Utara Regency*

Tabel 2.3.2 Jumlah Pegawai Negeri Sipil Menurut Pendidikan Tertinggi yang Ditamatkan dan Jenis Kelamin di Kabupaten Barito Utara, 2017

Number of Civil Servants by Educational Attainment and Sex in Barito Utara Regency, 2017

Pendidikan/ <i>Education</i>	Jenis Kelamin/ <i>Sex</i>		
	Laki-Laki <i>Male</i>	Perempuan <i>Female</i>	Jumlah <i>Total</i>
(1)	(2)	(7)	(8)
SD <i>Primary School</i>	50	7	57
SLTP <i>Junior High School</i>	65	12	77
SMA/SMK <i>General/Vocational Senior High School</i>	623	453	1 076
Diploma I,II <i>Diploma I,II</i>	155	208	363
Diploma III <i>Diploma III</i>	157	331	488
Diploma IV <i>Diploma IV</i>	34	19	53
S-1 <i>Bachelor</i>	860	905	1 765
S-2 <i>Magister</i>	82	32	114
S-3 <i>Doctoral/Phd</i>	1	-	1
Jumlah/Total	2 027	1 967	3 994

Sumber: Badan Kepegawaian dan Pengembangan Sumber Daya Manusia Kab. Barito Utara

Source : *Regional Civil Service and Human Resource Development Agency of Barito Utara Regency*

Tabel 2.3.3 Jumlah Pegawai Negeri Sipil Menurut Golongan Kepangkatan dan Jenis Kelamin di Kabupaten Barito Utara, 2017

Number of Civil Servants by Hierarchy and Sex in Barito Utara Regency, 2017

Golongan Kepangkatan <i>Hierarchy</i>	Jenis Kelamin/Sex		
	Laki-Laki <i>Male</i>	Perempuan <i>Female</i>	Jumlah <i>Total</i>
(1)	(2)	(7)	(8)
I/A (Juru Muda)	-	-	-
I/B (Juru Muda Tingkat I)	13	-	13
I/C (Juru)	16	4	20
I/D (Juru Tingkat I)	20	3	23
Golongan I/Range I	49	7	56
II/A (Pengatur Muda)	73	25	98
II/B (Pengatur Muda Tingkat I)	93	41	134
II/C (Pengatur)	207	159	366
II/D (Pengatur Tingkat I)	64	150	214
Golongan II/Range II	437	375	812
III/A (Penata Muda)	238	356	594
III/B (Penata Muda Tingkat I)	297	367	664
III/C (Penata)	253	241	494
III/D (Penata Tingkat I)	324	239	563
Golongan III/Range III	1 112	1 203	2 315
IV/A (Pembina)	375	370	745
IV/B (Pembina Muda Tingkat I)	31	10	41
IV/C (Pembina Utama Muda)	21	2	23
IV/D (Pembina Utama Madya)	2	-	2
IV/E (Pembina Utama)	-	-	-
Golongan IV/Range IV	429	382	811
Jumlah/Total	2 027	1 967	3 994

Sumber: Badan Kepegawaian dan Pengembangan Sumber Daya Manusia Kab. Barito Utara
 Source : Regional Civil Service and Human Resource Development Agency of Barito Utara Regency

Tabel 2.3.4 Jumlah Pegawai Negeri Sipil Menurut Dinas/Instansi Pemerintah dan Golongan di Kabupaten Barito Utara, 2017
Number of Civil Servants by Office/Institution and Class in Barito Utara Regency, 2017

Instansi/ <i>Institution</i>	Golongan/ <i>Rank</i>				Jumlah <i>Total</i>
	I <i>First Group</i>	II <i>Second Group</i>	III <i>Third Group</i>	IV <i>Fourth Group</i>	
(1)	(2)	(3)	(4)	(5)	(6)
1. Sekretariat Daerah	3	38	61	17	119
2. Sekretariat DPRD	4	8	9	4	25
3. Inspektorat	1	4	14	6	25
4. Dinas Pendidikan	6	191	1 091	659	1 947
5. Dinas Kesehatan	-	195	316	6	517
6. Dinas Pekerjaan Umum	2	45	67	3	117
7. Dinas Perumahan Rakyat, Kawasan Permukiman dan Pertanahan	-	6	21	2	29
8. Dinas Sosial, Pemberdayaan Masyarakat dan Desa	-	12	25	8	45
9. Dinas Tenaga Kerja, Transmigrasi, Koperasi, Usaha Kecil dan Menengah	-	9	26	7	42
10. Dinas Pengendalian Penduduk, Keluarga Berencana dan Pemberdayaan Perempuan dan Perlindungan Anak	-	4	38	6	48
11. Dinas Ketahanan Pangan dan Perikanan	7	21	35	6	69
12. Dinas Lingkungan Hidup	-	7	25	4	36
13. Dinas Kependudukan dan Pencatatan Sipil	-	2	24	2	28
14. Dinas Perhubungan	-	21	23	4	48
15. Dinas Komunikasi, Informatika dan Persandian	1	5	12	4	22
16. Dinas Penanaman Modal Dan Pelayanan Terpadu Satu Pintu	-	4	20	5	29
17. Dinas Kebudayaan, Pariwisata, Pemuda dan Olah Raga	-	1	25	6	32
18. Dinas Kearsipan dan Perpustakaan	-	4	15	5	24
19. Dinas Pertanian	5	42	82	15	144
20. Dinas Perindustrian dan Perdagangan	-	6	22	6	34

GOVERNMENT

Lanjutan Tabel : 2.3.4

Continued Table

Instansi – Institution	Golongan – Rank				Jumlah Total
	I First Group	II Second Group	III Third Group	IV Fourth Group	
(1)	(2)	(3)	(4)	(5)	(6)
21. Satuan Polisi Pamong Praja dan Pemadam Kebakaran	3	20	18	4	45
22. Badan Perencanaan Pembangunan Daerah, Penelitian dan Pengembangan	-	5	21	3	29
23. Badan Pengelolaan Pendapatan Daerah	1	11	26	8	46
24. Badan Pengelolaan Keuangan dan Aset	1	15	34	1	51
25. Badan Kepegawaian dan Pengembangan Sumber Daya Manusia	-	7	18	4	29
26. Badan Kesatuan Bangsa dan Politik	-	1	16	3	20
27. Badan Penanggulangan Bencana Daerah	-	6	4	-	10
28. Sekretariat KPU	-	2	7	-	9
29. Rumah Sakit Umum Daerah	3	54	95	3	155
30. Kecamatan Teweh Tengah	17	50	75	10	152
31. Kecamatan Lahei	1	7	32	-	40
32. Kecamatan Gunung Timang	-	-	2	-	2
33. Kecamatan Montallat	-	1	-	-	1
34. Kecamatan Teweh Timur	-	-	1	-	1
35. Kecamatan Gunung Purei	-	1	1	-	2
36. Kecamatan Teweh Baru	-	-	-	-	-
37. Kecamatan Teweh Selatan	-	1	-	-	1
38. Kecamatan Lahei Barat	-	-	1	-	1
39. Kelurahan Melayu	-	1	4	-	5
40. Kelurahan Lanjas	-	1	3	-	4
41. Kelurahan Jambu	-	-	1	-	1
42. Kelurahan Jingah	-	-	1	-	1
43. Kelurahan Lahei I	-	-	2	-	2
44. Kelurahan Lahei II	-	-	1	-	1
45. Kelurahan Montallat I	-	1	-	-	1
46. Kelurahan Montallat II	-	1	-	-	1
47. Kelurahan Tumpung Laung I	-	2	1	-	3
48. Kelurahan Tumpung Laung II	-	-	1	-	1
Jumlah/Total	55	812	2 316	811	3 994

Sumber: Badan Kepegawaian dan Pengembangan Sumber Daya Manusia Kab. Barito Utara
 Source : Regional Civil Service and Human Resource Development Agency of Barito Utara Regency

BAB 3

CHAPTER

KEPENDUDUKAN DAN KETENAGAKERJAAN POPULATION AND EMPLOYMENT

KEPADATAN PENDUDUK MENURUT KECAMATAN DI KABUPATEN BARITO UTARA, 2017

*Population Density by Subdistrict
in Barito Utara Regency, 2017*



Legenda / Legends :

Montallat (20 orang/km ²)	Teweh Baru (22 orang/km ²)
Gunung Timang (12 orang/km ²)	Teweh Selatan (28 orang/km ²)
Gunung Puri (2 orang/km ²)	Teweh Timur (10 orang/km ²)
Teweh Tengah (77 orang/km ²)	Lahei (8 orang/km ²)
	Lahei Barat (8 orang/km ²)

PENJELASAN TEKNIS

TECHNICAL NOTES

- | | |
|--|---|
| <p>1. Sumber utama data kependudukan adalah sensus penduduk yang dilaksanakan setiap sepuluh tahun sekali. Sensus Penduduk telah dilaksanakan sebanyak enam kali, yaitu tahun 1961, 1971, 1980, 1990, 2000 dan 2010.</p> | <p>1. <i>The main source of demographic data</i> is the population census, which is conducted every ten years. Population Census has been conducted six times in 1961, 1971, 1980, 1990, 2000 and 2010.</p> |
| <p>2. Kepadatan penduduk adalah banyaknya penduduk per kilometer persegi.</p> | <p>2. <i>Population density</i> is the number of inhabitants per square kilometer.</p> |
| <p>3. Rasio jenis kelamin adalah perbandingan antara banyaknya penduduk laki-laki dengan banyaknya penduduk perempuan pada suatu daerah atau waktu tertentu. Biasanya dinyatakan dengan banyaknya penduduk laki-laki untuk 100 penduduk perempuan.</p> | <p>3. <i>Sex ratio</i> is the ratio of males population in a given area and time usually expressed as the number of males for every 100 females.</p> |
| <p>4. Rumah tangga adalah seseorang atau sekelompok orang yang mendiami sebagian atau seluruh bangunan fisik/sensus, dan biasanya tinggal bersama serta pengolahan makanan dari satu dapur. Yang dimaksud makan dari satu dapur adalah jika pengurusan kebutuhan sehari-harinya dikelola bersama-sama menjadi satu.</p> | <p>4. <i>Household</i> is an individual or group of people living in a physical/census building unit or part of it and usually commit on a common provision for food and other essential of living. Common provision for food means one organizing daily needs for all of household members.</p> |
| <p>5. Rata-rata anggota rumah tangga adalah angka yang menunjukkan rata-rata jumlah anggota rumah tangga per rumah tangga.</p> | <p>5. <i>Average household size</i> is the average number of household members per household.</p> |
| <p>6. Sumber utama data ketenagakerjaan adalah Survei</p> | <p>6. <i>The main source of employment data</i> is National Force Survey</p> |

POPULATION AND EMPLOYMENT

Anggatan Kerja Nasional (Sakernas). Survei ini khusus dirancang untuk mengumpulkan informasi/data ketenagakerjaan.

(Sakernas). This survey is specifically designed to collect information on labour force statistics.

7. **Penduduk usia kerja** adalah penduduk yang berumur 15 tahun ke atas.
7. **Working age population** is persons of 15 years and over.
8. **Angkatan kerja** adalah penduduk usia kerja (15 Tahun ke atas) yang bekerja, atau punya pekerjaan namun sementara tidak bekerja atau pengangguran.
8. **Labor force or economically active** are persons of 15 years and over, who in the previous week were working, temporarily absent from work but having jobs and unemployment.
9. **Bekerja** adalah melakukan pekerjaan dengan maksud memperoleh atau membantu memperoleh pendapatan atau keuntungan dan lamanya bekerja paling sedikit 1 jam secara terus menerus dalam seminggu yang lalu (termasuk pekerja keluarga tanpa upah yang membantu dalam suatu usaha/kegiatan ekonomi).
9. **The concept of working** means activity intended to earn income by doing work or helping to do work at least one hour continuously during the reference week (including unpaid family worker/s for any economic activity).
10. **Lapangan usaha** adalah bidang kegiatan dari pekerjaan/ tempat bekerja dimana seseorang bekerja. Klasifikasi lapangan usaha mengikuti Klasifikasi Baku Lapangan Usaha Indonesia (KBLI) dalam 1 digit.
10. **Field of business** is the field of activity of work/place of work where a person works. The classification of industries follow the Indonesia Standard Industrial Classification (KBLI) in one digit.

ULASAN**DESCRIPTION**

Jumlah penduduk Barito Utara tahun 2017 ada 129.287 jiwa. Jumlah penduduk perempuan lebih kecil dari penduduk laki-laki, yaitu 48,04 persen perempuan dan 51,96 persen laki-laki. Berdasarkan luas wilayah dibanding dengan jumlah penduduk yang ada, kepadatan penduduk Barito Utara tergolong jarang, dimana hanya ada sekitar 16 orang per/km².

The number of Barito Utara Regency population is 129,287 people in 2017. Number of females are less than males with the percentage of 48.04 percent for females and 51.96 percent for males. Based on the total area, the population density rate is 16 people/km², which is considered to be fairly low density.

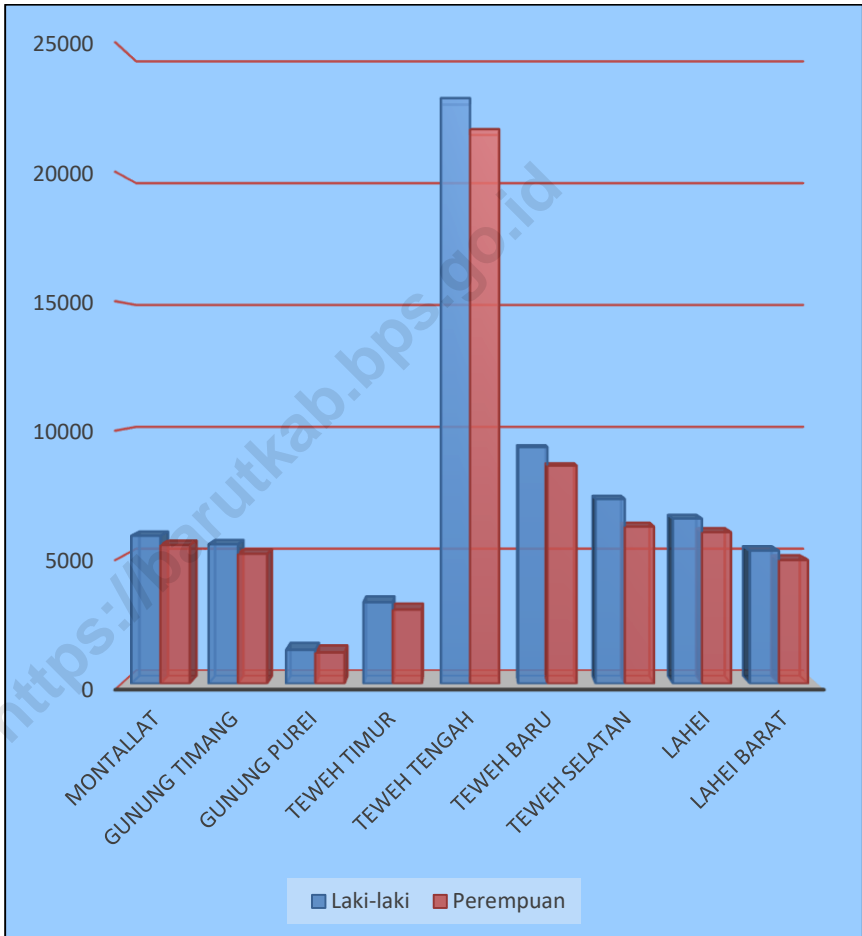
Pada tahun 2017, dari seluruh penduduk Barito Utara yang berumur 15 tahun ke atas yang merupakan penduduk usia produktif secara ekonomis, sebagian besar bekerja di sektor pertanian (42,94 persen), sedangkan sektor yang paling sedikit penyerapannya adalah sektor listrik, gas dan air bersih.

In 2017, from the total population of Barito Utara Regency aged 15 years and over which are in the economically active group, most of them are worked in agriculture sector (42,94 percent) and the sector which the lowest surrender are worked in the electricity, gas and water supply sector.

Perpindahan penduduk melalui program transmigrasi sejak periode 1999/2000, Kabupaten Barito Utara tidak menerima transmigrasi kecuali pembinaan terhadap transmigran yang telah ada.

Incoming migrants through the program of transmigration in the Budget Year of 1999/2000. Barito Utara Regency did not accepted transmigration program except for training old transmigrant.

Gambar 3 Penduduk Menurut Kecamatan dan Jenis Kelamin di Kabupaten Barito Utara, 2017
Picture Population by Subdistrict and Sex in Barito Utara Regency, 2017



3.1 KEPENDUDUKAN/*POPULATION*

Tabel 3.1.1 Jumlah Penduduk dan Laju Pertumbuhan Penduduk Menurut Kecamatan di Kabupaten Barito Utara, 2010, 2016, dan 2017

Population and Population Growth Rate by Subdistrict in Barito Utara Regency, 2010, 2016, and 2017

Kecamatan <i>Subdistrict</i>	Jumlah Penduduk <i>Population</i>			Laju Pertumbuhan Penduduk per Tahun <i>Annual Population Growth Rate (%)</i>	
	2010	2016	2017	2010-2017	2016-2017
(1)	(2)	(3)	(4)	(5)	(6)
Montallat	10 604	11 202	11 280	0,89	0,70
Gunung Timang	10 029	10 531	10 594	0,79	0,60
Gunung Purei	2 426	2 547	2 562	0,78	0,59
Teweh Timur	7 221	6 085	6 121	0,78	0,59
Teweh Tengah	69 941	44 519	44 849	0,94	0,74
Teweh Baru	*	17 750	17 882	0,94	0,74
Teweh Selatan	*	13 346	13 445	0,94	0,74
Lahei	21 352	12 382	12 456	0,79	0,60
Lahei Barat	*	10 038	10 098	0,79	0,60
Jumlah/ Total	121 573	128 400	129 287	1,03	0,69

Sumber : Proyeksi Penduduk Kabupaten Barito Utara Tahun 2010-2020 (Bappenas, BPS, UNFPA)

Source : *Population Projection of Barito Utara Regency 2010-2020 (Bappenas, BPS, UNFPA)*

Tabel 3.1.2 Jumlah Penduduk, Rasio Jenis Kelamin, dan Rumah Tangga Menurut Kecamatan di Kabupaten Barito Utara, 2017
Population, Sex Ratio, and Households by Subdistrict in Barito Utara Regency, 2017

Kecamatan <i>Subdistrict</i>	Jenis Kelamin <i>Sex</i>			Rasio Jenis Kelamin <i>Sex Ratio</i>	Rumah Tangga <i>Households</i>
	Laki-Laki <i>Male</i>	Perempuan <i>Female</i>	Jumlah <i>Total</i>		
(1)	(2)	(3)	(4)	(5)	(6)
Montallat	5 822	5 458	11 280	107	2 808
Gunung Timang	5 485	5 109	10 594	107	2 699
Gunung Purei	1 333	1 229	2 562	108	756
Teweh Timur	3 206	2 915	6 121	110	1 528
Teweh Tengah	23 035	21 814	44 849	106	11 162
Teweh Baru	9 304	8 578	17 882	108	4 349
Teweh Selatan	7 265	6 180	13 445	118	3 572
Lahei	6 496	5 960	12 456	109	3 196
Lahei Barat	5 233	4 865	10 098	108	2 311
Jumlah/ Total	67 179	62 108	129 287	108	32 381

Sumber : Proyeksi Penduduk Kabupaten Barito Utara Tahun 2010-2020 (Bappenas, BPS, UNFPA)
 Source : *Population Projection of Barito Utara Regency 2010-2020 (Bappenas, BPS, UNFPA)*

Tabel 3.1.3 Distribusi dan Kepadatan Penduduk Menurut Kecamatan di Kabupaten Barito Utara, 2017

Population Distribution and Density by Subdistrict in Barito Utara Regency, 2017

Kecamatan Subdistrict	Persentase Penduduk Percentage of Total Population	Kepadatan Penduduk per km² Population Density per sq.km
(1)	(2)	(3)
Montallat	8,72	20
Gunung Timang	8,19	12
Gunung Purei	1,98	2
Teweh Timur	4,73	10
Teweh Tengah	34,70	77
Teweh Baru	13,84	22
Teweh Selatan	10,40	28
Lahei	9,63	8
Lahei Barat	7,81	8
Jumlah/ Total	100,00	16

Sumber : Proyeksi Penduduk Kabupaten Barito Utara Tahun 2010-2020 (Bappenas, BPS, UNFPA)
Source : *Population Projection of Barito Utara Regency 2010-2020 (Bappenas, BPS, UNFPA)*

Tabel 3.1.4 Jumlah Penduduk Menurut Kelompok Umur dan Jenis Kelamin di Kabupaten Barito Utara, 2017
Population by Age Group and Sex in Barito Utara Regency, 2017

Kelompok Umur Age Group	Jenis Kelamin Sex		Jumlah Total
	Laki-laki Male	Perempuan Female	
	(1)	(2)	
0 – 4	6 173	6 033	12 206
5 – 9	6 467	6 069	12 536
10 – 14	6 223	5 988	12 211
15 – 19	5 517	5 328	10 845
20 – 24	4 999	4 858	9 857
25 – 29	5 586	5 290	10 876
30 – 34	5 898	5 432	11 330
35 – 39	5 909	5 741	11 650
40 – 44	5 836	5 095	10 931
45 – 49	4 725	4 078	8 803
50 – 54	3 623	2 724	6 347
55 – 59	2 402	2 014	4 416
60 – 64	1 783	1 430	3 213
65 – 69	1 010	962	1 972
70 – 74	561	538	1 099
75 +	467	528	995
Jumlah/Total	67 179	62 108	129 287

Sumber : Proyeksi Penduduk Kabupaten Barito Utara Tahun 2010-2020 (Bappenas, BPS, UNFPA)
 Source : Population Projection of Barito Utara Regency 2010-2020 (Bappenas, BPS, UNFPA)

Tabel 3.1.5 Banyaknya Penduduk, Rumah Tangga dan Rata-Rata Anggota Rumah Tangga di Kabupaten Barito Utara, 2017
Number of Population, Households and Average Household Members in Barito Utara Regency, 2017

Kecamatan Subdistrict	Jumlah Penduduk (orang) Number of Population	Jumlah Rumah Tangga Number of Households	Rata-rata Anggota Rumah Tangga Average Household Members
(1)	(2)	(3)	(4)
Montallat	11 280	2 808	4
Gunung Timang	10 594	2 699	4
Gunung Purei	2 562	756	3
Teweh Timur	6 121	1 528	4
Teweh Tengah	44 849	11 162	4
Teweh Baru	17 882	4 349	4
Teweh Selatan	13 445	3 572	4
Lahei	12 456	3 196	4
Lahei Barat	10 098	2 311	4
Jumlah/ Total	129 287	32 381	4

Sumber : Proyeksi Penduduk Kabupaten Barito Utara Tahun 2010-2020 (Bappenas, BPS, UNFPA)
 Source : *Population Projection of Barito Utara Regency 2010-2020 (Bappenas, BPS, UNFPA)*

Tabel 3.1.6 Hasil Sensus Penduduk Tahun 1980, 1990, 2000, 2010 dan Registrasi Penduduk Akhir Tahun 2009, 2011
Result of Population Census 1980, 1990, 2000, 2010 and Registration of Population in The End 2009, 2011

KECAMATAN <i>Subdistrict</i>	Hasil Sensus Penduduk <i>Census</i>				Registrasi Penduduk <i>Registration</i>	
	1980	1990	2000	2010	2009	2011
(1)	(2)	(3)	(4)	(5)	(6)	(7)
Montallat	8 100	8 539	8 916	10 604	10 281	10 781
Gunung Timang	3 952	6 991	8 516	10 029	10 957	10 196
Gunung Purei	2 416	2 510	2 837	2 426	2 693	2 466
Teweh Timur	4 857	5 356	8 103	7 221	8 944	7 344
Teweh Tengah	25 300	37 677	58 528	69 941	67 560	71 107
Teweh Baru*	*	*	*	*	*	*
Teweh Selatan*	*	*	*	*	*	*
Lahei	19 971	17 744	22 373	21 352	22 341	21 716
Lahei Barat*	*	*	*	*	*	*
Jumlah/Total	64 596	78 817	109 273	121 573	122 776	123 610

Ket./Note: *Data masih tergabung dengan kecamatan induknya/
Data was linked to the main sub-Subdistricts .

Sumber : Proyeksi Penduduk Kabupaten Barito Utara Tahun 2010-2020 (Bappenas, BPS, UNFPA)
 Source : *Population Projection of Barito Utara Regency 2010-2020 (Bappenas, BPS, UNFPA)*

Tabel 3.1.7 **Proyeksi Penduduk Menurut Tahun, 2010-2020**
Table Population Projection by Year, 2010-2020

Tahun Year	Laki-laki Male	Perempuan Female	Jumlah Total
(1)	(4)	(5)	(6)
2010	63 171	58 739	121 910
2011	63 840	59 299	123 139
2012	64 482	59 835	124 317
2013	65 089	60 344	125 433
2014	65 669	60 825	126 494
2015	66 211	61 268	127 479
2016	66 715	61 685	128 400
2017	67 179	62 108	129 287
2018	67 581	62 438	130 019
2019	67 989	62 724	130 713
2020	68 349	62 998	131 347

Sumber : Proyeksi Penduduk Kabupaten Barito Utara Tahun 2010-2020 (Bappenas, BPS, UNFPA)
 Source : *Population Projection of Barito Utara Regency 2010-2020 (Bappenas, BPS, UNFPA)*

3.2 KETENAGAKERJAAN/EMPLOYMENT

Tabel 3.2.1 Jumlah Penduduk Berumur 15 Tahun Keatas Menurut Jenis Kegiatan Selama Seminggu yang Lalu dan Jenis Kelamin di Kabupaten Barito Utara, 2017
Population Aged 15 Years and Over by Type of Activity During The Previous Week and Sex in Barito Utara Regency, 2017

Kegiatan Utama <i>Main Activity</i>	Jenis Kelamin/Sex		Jumlah <i>Total</i>
	Laki-Laki <i>Male</i>	Perempuan <i>Female</i>	
(1)	(2)	(3)	(4)
Angkatan Kerja/ Economically Active	39 656	24 048	63 704
Bekerja/Working	37 895	22 505	60 400
Pengangguran Terbuka/ Unemployment	1 761	1 543	3 304
Bukan Angkatan Kerja/ Economically Inactive	8 634	19 920	28 554
Sekolah/Attending School	4 365	2 755	7 120
Mengurus Rumah Tangga/ Housekeeping	2 136	16 533	18 669
Lainnya/Others	2 133	632	2 765
Jumlah/Total	48 290	43 968	92 258
Tingkat Partisipasi Angkatan Kerja/ Economically Active Participation Rate	82,12	54,69	69,05
Tingkat Pengangguran/ Unemployment Rate	4,44	6,42	5,19

Sumber : Survei Angkatan Kerja Nasional (Sakernas) 2017

Source : National Labor Force Survey 2017

Tabel 3.2.2 Jumlah Penduduk Berumur 15 Tahun Ke Atas Menurut Pendidikan Tertinggi yang Damatkan dan Jenis Kegiatan Selama Seminggu yang Lalu di Kabupaten Barito Utara, 2017

Population Aged 15 Years and Over by Educational Attainment and Type of Activity During The Previous Week in Barito Utara Regency, 2017

Pendidikan Tertinggi yang Damatkan <i>Educational Attainment</i>	Angkatan Kerja <i>Economically Active</i>			Bukan Angkatan Kerja <i>Economically Inactive</i>
	Bekerja <i>Working</i>	Pengangguran Terbuka <i>Unemployment</i>	Jumlah Total	
(1)	(2)	(3)	(4)	(5)
Tidak/Belum Pernah Sekolah <i>No Schooling</i>
Tidak/Belum Tamat SD <i>Not Yet Completed Primary School</i>	7 415	284	7 699	5 369
Sekolah Dasar <i>Primary School</i>	16 104	216	16 320	6 429
Sekolah Menengah Pertama <i>Junior High School</i>	10 723	650	11 373	10 826
Sekolah Menengah Atas <i>Senior High School</i>	14 387	1 217	15 604	3 993
Sekolah Menengah Atas Kejuruan <i>Vocational Senior High School</i>	4 185	501	4 686	1 119
Diploma I/II/III/Akademi/Universitas <i>Diploma I/II/III/Academy/University</i>	7 586	436	8 022	818
Jumlah/Total	60 400	3 304	63 704	28 554

Sumber : Survei Angkatan Kerja Nasional (Sakernas) 2017

Source : National Labor Force Survey 2017

Tabel 3.2.3 Jumlah Penduduk Berumur 15 Tahun Ke Atas yang Bekerja Selama Seminggu yang Lalu Menurut Kelompok Umur dan Jenis Kelamin di Kabupaten Barito Utara, 2017
Population Aged 15 Years and Over Who Worked During the Previous Week by Age Group and Sex in Barito Utara Regency, 2017

Kelompok Umur <i>Age Group</i>	Jenis Kelamin		Jumlah <i>Total</i>
	Sex		
	Laki-Laki <i>Male</i>	Perempuan <i>Female</i>	
(1)	(2)	(3)	(4)
15 – 19	2 030	995	3 025
20 – 24	4 172	2 072	6 244
25 – 29	3 936	2 217	6 153
30 – 34	4 415	3 143	7 558
35 – 39	6 314	3 907	10 221
40 – 44	4 667	2 511	7 178
45 – 49	5 295	3 650	8 945
50 – 54	2 542	1 680	4 222
55 – 59	2 907	1 670	4 577
60+	1 617	660	1 706
Jumlah/Total	37 895	22 505	60 400

Sumber : Survei Angkatan Kerja Nasional (Sakernas) 2017

Source : National Labor Force Survey 2017

Tabel 3.2.4 Jumlah Penduduk Berumur 15 Tahun Ke Atas yang Bekerja Selama Seminggu yang Lalu Menurut Lapangan Pekerjaan Utama dan Jenis Kelamin di Kabupaten Barito Utara, 2017
Population Aged 15 Years and Over Who Worked During the Previous Week by Main Industry and Sex in Barito Utara Regency, 2017

Lapangan Pekerjaan Utama ¹ / <i>Main Industry¹</i>	Jenis Kelamin/ <i>Sex</i>		Jumlah <i>Total</i>
	Laki-Laki <i>Male</i>	Perempuan <i>Female</i>	
(1)	(2)	(3)	(4)
1	17 850	8 084	25 934
2	4 155	306	4 461
3	1 622	1 408	3 030
4	346	0	346
5	2 693	0	2 693
6	3 326	6 203	9 529
7	1 223	312	1 535
8	849	588	1 437
9	5 831	5 604	11 435
Jumlah/Total	37 895	22 505	60 400

Keterangan/Note:

- 1 Pertanian, Kehutanan, Perburuan, dan Perikanan/*Agriculture, Forestry, Hunting, and Fisheries*
- 2 Pertambangan dan Penggalian/*Mining and Quarrying*
- 3 Industri Pengolahan/*Manufacturing Industry*
- 4 Listrik, Gas, dan Air/*Electricity, Gas, and Water*
- 5 Bangunan/*Construction*
- 6 Perdagangan Besar, Eceran, Rumah Makan, dan Hotel/*Wholesale Trade, Retail Trade, Restaurants, and Hotels*
- 7 Angkutan, Perhubungan, dan Komunikasi/*Transportation, Warehousing, and Communication*
- 8 Keuangan, Asuransi, Usaha Persewaan Bangunan, Tanah, dan Jasa Perusahaan/*Financial, Insurance, Real Estate, and Business Services*
- 9 Jasa Kemasyarakatan, Sosial, dan Perorangan/*Community, Social, and Personal Services*

Sumber : Survei Angkatan Kerja Nasional (Sakernas) 2017

Source : *National Labor Force Survey 2017*

Tabel 3.2.5 Jumlah Penduduk Berumur 15 Tahun Ke Atas yang Bekerja Selama Seminggu yang Lalu Menurut Jumlah Jam Kerja Seluruhnya dan Jenis Kelamin di Kabupaten Barito Utara, 2017

Population Aged 15 Years and Over Who Worked During the Previous Week by Total Working Hours and Sex in Barito Utara Regency, 2017

Jumlah Jam Kerja Seluruhnya (jam) <i>Total Working Hours (hours)</i>	Jenis Kelamin/ Sex		Jumlah <i>Total</i>
	Laki-Laki <i>Male</i>	Perempuan <i>Female</i>	
(1)	(2)	(3)	(4)
0 ¹	1 838	1 566	3 404
1 - 14	2 443	2 201	4 644
15 - 24	6 309	4 737	11 046
25 – 34	6 219	3 531	9 750
35 – 40	6 813	3 391	10 204
41+	14 273	7 079	21 352
Jumlah/Total	37 895	22 505	60 400

Keterangan/Note: ¹ Sementara tidak bekerja/*Temporarily out of work*

Sumber : Survei Angkatan Kerja Nasional (Sakernas) 2017

Source : *National Labor Force Survey 2017*

Tabel 3.2.6 Jumlah Penduduk Berumur 15 Tahun Ke Atas yang Bekerja Selama Seminggu yang Lalu Menurut Jumlah Jam Kerja Pada Pekerjaan Utama dan Jenis Kelamin di Kabupaten Barito Utara, 2017

Population Aged 15 Years and Over Who Worked During the Previous Week by Number of Working Hours on Main Work and Sex in Barito Utara Regency, 2017

Jumlah Jam Kerja Pada Pekerjaan Utama (jam) <i>Number of Working Hours on Main Work (hours)</i>	Jenis Kelamin/Sex		Jumlah Total
	Laki-Laki <i>Male</i>	Perempuan <i>Female</i>	
(1)	(2)	(3)	(4)
0 ¹	1 838	1 566	3 404
1 - 14	2 657	2 312	4 969
15 - 24	7 469	5 055	12 524
25 - 34	7 417	4 147	11564
35 - 40	6 587	3 398	9985
41+	11 927	6 027	17 954
Jumlah/Total	37 895	22 505	60 400

Keterangan/Note: ¹ Sementara tidak bekerja/Temporarily out of work

Sumber : Survei Angkatan Kerja Nasional (Sakernas) 2017

Source : National Labor Force Survey 2017

POPULATION AND EMPLOYMENT

Tabel 3.2.7 Jumlah Penduduk Berumur 15 Tahun Ke Atas yang Bekerja Selama Seminggu yang Lalu Menurut Status Pekerjaan Utama dan Jenis Kelamin di Kabupaten Barito Utara, 2017
Population Aged 15 Years and Over Who Worked During the Previous Week by Main Employment Status and Sex in Barito Utara Regency, 2017

Status Pekerjaan Utama <i>Main Employment Status</i>	Jenis Kelamin/Sex		Jumlah <i>Total</i>
	Laki-Laki	Perempuan	
	<i>Male</i>	<i>Female</i>	
(1)	(2)	(3)	(4)
1. Berusaha Sendiri <i>Own account worker</i>	7 725	5 870	13 595
2. Berusaha Dibantu Buruh Tidak Tetap/Buruh Tak Dibayar <i>Employer assisted by Temporary Workers/Unpaid Workers</i>	6 217	3 345	9 562
3. Berusaha Dibantu Buruh Tetap/Buruh Dibayar <i>Employer assisted by Permanent Workers/Paid Workers</i>	993	303	1 296
4. Buruh/Karyawan/Pegawai <i>Regular Employee</i>	18 111	6 795	24 906
5. Pekerja Bebas <i>Casual Employee</i>	1 464	310	1 774
6. Pekerja Keluarga/Pekerja Tak Dibayar <i>Family Workers/Unpaid Worker</i>	3 385	5 882	9 267
Jumlah/Total	37 895	22 505	60 400

Sumber : Survei Angkatan Kerja Nasional (Sakernas) 2017

Source : National Labor Force Survey 2017

Tabel 3.2.8 Jumlah Pencari Kerja Terdaftar Menurut Tingkat Pendidikan Tertinggi yang Ditamatkan dan Jenis Kelamin di Kabupaten Barito Utara, 2017

Number of Registered Job Applicants by Educational Attainment and Sex in Barito Utara Regency, 2017

Pendidikan tertinggi yang ditamatkan <i>Educational Attainment</i>	Jenis Kelamin/Sex		Jumlah <i>Total</i>
	Laki-Laki <i>Male</i>	Perempuan <i>Female</i>	
(1)	(2)	(3)	(4)
1. Tidak/Belum Pernah Sekolah <i>No Schooling</i>	-	-	-
2. Tidak/Belum Tamat SD <i>Not Yet Completed Primary School</i>	287	64	351
3. Sekolah Dasar <i>Primary School</i>	115	8	123
4. Sekolah Menengah Pertama <i>Junior High School</i>	209	29	238
5. Sekolah Menengah Atas <i>Senior High School</i>	595	300	895
6. Sekolah Menengah Atas Kejuruan <i>Vocational Senior High School</i>	591	50	641
7. Diploma I/II/III/Akademi <i>Diploma I/II/III/Academy</i>	75	62	137
8. Universitas <i>University</i>	179	142	321
Jumlah/Total	2 051	655	2 706

Sumber : Dinas Tenaga Kerja, Transmigrasi, Koperasi, Usaha Kecil dan Menengah Kabupaten Barito Utara

Source : *Regional Manpower, Transmigration, Cooperative and Small and Medium Enterprises Office of Barito Utara Regency*

Tabel 3.2.9 Penduduk Usia 15 Tahun Keatas Menurut Wilayah dan Jenis Kegiatan Utama, 2017

Population Age 15 Years and Over by Subdistrict Kind of Main Activity, 2017

Jenis Kegiatan Utama <i>Kind of Main Activity</i>	Perkotaan <i>Urban</i>	Perdesaan <i>Rural</i>
(1)	(2)	(3)
I. Angkatan Kerja <i>Economically Active</i>	19 521	44 183
1. Bekerja <i>Employed</i>	18 659	41 741
2. Pengangguran Terbuka*) <i>Opened Unemployment</i>	862	2 442
II. Bukan Angkatan Kerja <i>Non Economically Active</i>	10 676	17 878
1. Sekolah <i>School</i>	3 195	3 925
2. Mengurus Rumah Tangga <i>Housekeeping</i>	6 149	12 520
3. Kegiatan lainnya <i>Others</i>	1 332	1 433
Jumlah/Total	30 197	62 061

Ket /Note: *) Pengangguran terbuka terdiri dari / *Opened unemployment consists of:*

1. Pengangguran pernah bekerja/ *Ever worked unemployment*
2. Pengangguran tidak pernah bekerja/ *Never work unemployment*

Sumber : Survei Angkatan Kerja Nasional (Sakernas) 2017

Source : *National Labor Force Survey 2017*

Tabel 3.2.10 Penduduk Berumur 15 Tahun Ke Atas yang Termasuk Angkatan Kerja Menurut Kelompok Umur dan Jenis Kelamin, 2017

Economically Active Population Age 15 Years and Over by Age Group and Sex, 2017

Kelompok Umur	Laki-Laki	Perempuan	Jumlah
Age Group	Male	Female	Total
(1)	(2)	(3)	(4)
15 – 19	2 346	1 537	3 883
20 – 24	4 946	2 457	7 403
25 – 29	4 104	2 519	6 623
30 – 34	4 807	3 355	8 162
35 – 39	6 425	3 907	10 332
40 – 44	4 667	2 511	7 178
45 – 49	5 295	3 752	9 047
50 – 54	2 542	1 680	4 222
55 – 59	2 907	1 670	4 577
60+	1 617	660	2 277
Jumlah/Total	39 656	24 048	63 704

Sumber : Survei Angkatan Kerja Nasional (Sakernas) 2017

Source : National Labor Force Survey 2017

Tabel 3.2.11 Penduduk Berumur 15 Tahun Keatas yang Termasuk Angkatan Kerja Menurut Tingkat Pendidikan Tertinggi yang Ditamatkan dan Jenis Kelamin, 2017
Economically Active Population Age 15 Years and Over by Education Attainment and Sex, 2017

Pendidikan Tertinggi yang Ditamatkan	Laki-Laki	Perempuan	Jumlah
<i>Educational Attainment</i>	<i>Male</i>	<i>Female</i>	<i>Total</i>
(1)	(2)	(3)	(4)
1. Tidak/Belum Tamat SD <i>Not Completed/Not Yet Completed Primary School</i>	3 960	3 739	7 699
2. SD <i>Primary School</i>	9 521	6 799	16 320
3. SMP <i>General Junior High School</i>	8 211	3 162	11 373
4. SMA <i>Senior High School</i>	10 758	4 846	15 604
5. SMK <i>Technical Senior High School</i>	3 209	1 477	4 686
6. Diploma/Universitas <i>Diploma/University</i>	3 997	4 025	8 022
Jumlah/Total	39 656	24 048	63 704

Sumber : Survei Angkatan Kerja Nasional (Sakernas) 2017

Source : National Labor Force Survey 2017

Tabel 3.2.12 Penduduk Usia 15 Tahun Ke Atas yang Bekerja Selama Seminggu yang Lalu Menurut Pendidikan Tertinggi yang Ditamatkan dan Jenis Kelamin, 2017

Population Age 15 Years and Over who Worked at Previous Week by Educational Attainment and Sex, 2017

Pendidikan Tertinggi yang Ditamatkan	Laki-Laki	Perempuan	Jumlah
<i>Educational Attainment</i>	<i>Male</i>	<i>Female</i>	<i>Total</i>
(1)	(2)	(3)	(4)
1. Tidak/Belum Tamat SD <i>Not Completed/Not Yet Completed Primary School</i>	3 778	3 637	7 415
2. SD <i>Primary School</i>	9 410	6 694	16 104
3. SMP <i>General Junior High School</i>	8 077	2 646	10 723
4. SMA <i>Senior High School</i>	10 063	4 324	14 387
5. SMK <i>Technical Senior High School</i>	2 795	1 390	4 185
6. Diploma/Universitas <i>Diploma/University</i>	3 772	3 814	7 586
Jumlah/Total	37 895	22 505	60 400

Sumber : Survei Angkatan Kerja Nasional (Sakernas) 2017

Source : National Labor Force Survey 2017

POPULATION AND EMPLOYMENT

Tabel 3.2.13 Jumlah Penduduk Usia 15 Tahun ke Atas Menurut Jenis Kegiatan dan Tingkat Pendidikan Tertinggi yang Ditamatkan, 2017

Population Age 15 Years and Over by Kind of Activity and Highest Education Attainment, 2017

Pendidikan Tertinggi yang Ditamatkan <i>Educational Attainment</i>	Bekerja <i>Worked</i>	Pengangguran Terbuka <i>Open Unemployment</i>	Bukan Angkatan Kerja <i>Non Economically Active</i>			Jumlah <i>Total</i>
			Sekolah <i>School</i>	Mengurus Rumah Tangga <i>House-keeping</i>	Lainnya <i>Others</i>	
			(4)	(5)	(6)	
(1)	(2)	(3)	(4)	(5)	(6)	(7)
1. Tidak/Belum Pernah Sekolah <i>Never/Not Completed School</i>
2. Tidak/Belum Tamat SD <i>Not Completed/Not Yet Completed Primary School</i>	7 415	284	126	4 110	1 133	13 068
3. SD/Ibtidaiyah <i>Primary School</i>	16 104	216	978	4 492	959	22 749
4. SMP/Tsanawiyah <i>General Junior High School</i>	10 723	650	5 737	4 757	332	22 199
5. SMP Kejuruan <i>Technical Junior High School</i>
6. SMA/Aliyah <i>Senior High School</i>	14 387	1 217	279	3 435	279	19 597

Lanjutan Tabel: 3.2.13

Continued Table

Pendidikan Tertinggi yang Ditamatkan <i>Educational Attainment</i>	Bekerja <i>Worked</i>	Pengangguran Terbuka <i>Open Unemployment</i>	Bukan Angkatan Kerja <i>Non Economically Active</i>			Jumlah <i>Total</i>
			Sekolah <i>School</i>	Mengurus Rumah Tangga <i>House- keeping</i>	Lainnya <i>Others</i>	
			(4)	(5)	(6)	
7. SMK <i>Technical Senior High School</i>	4 185	501	-	1 119	-	5 805
8. Diploma I/II <i>Diploma I/II</i>	1 490	76	-	509	-	2 075
9. Universitas <i>University</i>	6 096	360	-	247	62	6 765
Jumlah/Total	60 400	3 304	7 120	18 669	2 765	92 258

Sumber : Survei Angkatan Kerja Nasional (Sakernas) 2017

Source : National Labor Force Survey 2017

Tabel 3.2.14 Penduduk Usia 15 Tahun ke Atas yang Termasuk Pengangguran Terbuka Menurut Pendidikan Tertinggi yang Ditamatkan dan Jenis Kelamin, 2017

Population Age 15 Years and Over who Included in Opened Unemployment by Educational Attainment and Sex, 2017

Pendidikan Tertinggi yang Ditamatkan	Laki-Laki	Perempuan	Jumlah
<i>Educational Attainment</i>	<i>Male</i>	<i>Female</i>	<i>Total</i>
(1)	(2)	(3)	(4)
1. Tidak/Belum Tamat SD <i>Not Completed/Not Yet Completed Primary School</i>	182	102	284
2. SD <i>Primary School</i>	111	105	216
3. SMP <i>General Junior High School</i>	134	516	650
4. SMA <i>Senior High School</i>	695	522	1 217
5. SMK <i>Technical Senior High School</i>	414	87	501
6. Diploma/Universitas <i>Diploma/University</i>	225	211	436
Jumlah/Total	1 761	1 543	3 304

Sumber : Survei Angkatan Kerja Nasional (Sakernas) 2017

Source : National Labor Force Survey 2017

Tabel 3.2.15 Penduduk Usia 15 Tahun ke Atas yang Termasuk Pengangguran Terbuka Menurut Kategori Pengangguran Terbuka dan Jenis Kelamin, 2017
Population Age 15 Years and Over who Included in Opened Unemployment by Opened Unemployment Category and Sex, 2017

Kategori Pengangguran Terbuka	Laki-Laki	Perempuan	Jumlah
<i>Opened Unemployment Category</i>	<i>Male</i>	<i>Female</i>	<i>Total</i>
(1)	(2)	(3)	(4)
1. Mencari Pekerjaan <i>Looking for work</i>	1 677	1 334	3 011
2. Mempersiapkan Usaha <i>Preparing Business</i>	-	209	209
3. Merasa Tidak Mungkin Mendapatkan Pekerjaan <i>Feel Impossible to Get the Job</i>	-	-	-
4. Sudah Mempunyai Pekerjaan Tetapi Belum Mulai Bekerja <i>Already has job but not yet started working</i>	84	-	84
Jumlah/Total	1 761	1 543	3 304

Sumber : Survei Angkatan Kerja Nasional (Sakernas) 2017

Source : National Labor Force Survey 2017

POPULATION AND EMPLOYMENT

Tabel 3.2.16 Banyaknya Pencari Kerja yang Terdaftar pada Dinas Sosial Tenaga Kerja dan Transmigrasi, 2017
Numbers of Job Seekers Registered at Social Manpower and Transmigration Service, 2017

Bulan <i>Month</i>	Pendaftar-an <i>Registered</i>	Perminta-an <i>Demand</i>	Penerim-an <i>Received</i>	Penempat-an <i>Allocation</i>	Pengha-pusan <i>Wiped Out</i>
(1)	(2)	(3)	(4)	(5)	(6)
1. Januari/ <i>January</i>	302	6	40	38	120
2. Februari/ <i>February</i>	205	-	-	-	203
3. Maret/ <i>March</i>	151	-	-	-	382
4. April/ <i>April</i>	99	1	-	0	265
5. Mei/ <i>May</i>	250	-	-	-	192
6. Juni/ <i>June</i>	204	7	25	25	144
7. Juli/ <i>July</i>	298	1	25	25	302
8. Agustus/ <i>August</i>	169	4	125	125	205
9. September/ <i>September</i>	340	10	26	35	151
10. Oktober/ <i>October</i>	305	2	52	46	99
11. November/ <i>November</i>	233	5	11	10	250
12. Desember/ <i>December</i>	150	1	8	3	204
Jumlah/Total	2 706	37	312	307	2 517

Sumber : Dinas Tenaga Kerja, Transmigrasi, Koperasi, Usaha Kecil dan Menengah Kabupaten Barito Utara

Source : *Regional Manpower, Transmigration, Cooperative and Small and Medium Enterprises Office of Barito Utara Regency*

Tabel 3.2.17 Banyaknya Pendidikan/Kursus di Dinas Tenaga Kerja dan Transmigrasi, 2017
Numbers of Vacancies Registered at Manpower and Transmigration Service Office, 2017

Jenis Pendidikan/Kursus <i>Kind of Course</i>	2017	
	Pelaksanaan (kali)	Jumlah Peserta
	<i>Class</i>	<i>Member</i>
(1)	(2)	(3)
I. Teknologi Mekanik/<i>Mecanical technology</i>	1	16
1. Las/ <i>Welding</i>	1	16
2. Plat / <i>Plumbing</i>	-	-
II. Automotif/<i>Automotif</i>	-	-
1. Sepeda Motor/ <i>Motorcycle</i>	-	-
2. Mobil Diesel/ <i>Diesel Car</i>	-	-
3. Mobil Bensin/ <i>Premium Car</i>	-	-
III. Listrik/<i>Electricity</i>	-	-
1. Instalasi Listrik/ <i>electrical installation</i>	-	-
2. Elektronika/ <i>Electronic</i>	-	-
IV. Bangunan/<i>Construction</i>	-	-
1. Bangunan Kayu/ <i>Meubelair</i>	-	-
2. Bangunan Batu/ <i>Stone Con</i>	-	-
3. Gambar dan rencana/ <i>Paint</i>	-	-
V. Aneka Kejuruan/ <i>Various Vocational</i>	1	16
1. Menjahit/ <i>Sewing</i>	1	16
2. Tata Rias Pengantin/ <i>Bridal Make Up</i>	-	-
VI. Pertanian/<i>Agriculture</i>	-	-
1. Perkebunan/ <i>Estate</i>	-	-
2. Perikanan/ <i>Fishery</i>	-	-
3. Pertanian Tan. Pangan/ <i>Agricultural crops</i>	-	-
4. Peternakan/ <i>Livestock</i>	-	-
5. Processing / <i>Processing</i>	-	-
VII. Akuntansi/<i>Accounting</i>	-	-
VIII. Mengetik/<i>Typing</i>	-	-
IX. Sekretaris/<i>Secretary</i>	-	-
X. Tata Boga/<i>Cullinary art</i>	1	30
Jumlah/<i>Total</i>	3	62

Sumber : Dinas Tenaga Kerja, Transmigrasi, Koperasi, Usaha Kecil dan Menengah Kabupaten Barito Utara

Source : *Regional Manpower, Transmigration, Cooperative and Small and Medium Enterprises Office of Barito Utara Regency*

3.3 PERPINDAHAN PENDUDUK/MIGRATION

Tabel 3.3.1 Desa Unit Pemukiman Transmigrasi di Kabupaten Barito Utara, 2017

Table

Unit Village of Transmigration Settlement at Barito Utara Regency, 2017

Nama UPT – UPT Name	Nama Desa – Village Name	Penempatan			Keterangan
		Tahun	KK	Jiwa	
(1)	(2)	(3)	(4)	(5)	(6)
01. Muara Teweh II	Sei Rahayu II	85/86	130	545	-
02. Muara Teweh I	Sei Rahayu I	85/86	250	1 446	-
Muara Teweh I	Sei Rahayu I	2011	80	336	Trans Pengembangan
03. Teweh Timur III/A/A	Baturaya I	86/87	488	2 248	-
04. Trinsing	Trahean	90/91	200	819	-
05. Transbangdep	Btg Ninggi	90-92	200	743	-
06. PIR Butong I	Bukit Sawit	93-95	500	2 068	-
07. Muara Teweh III	Rimba Sari	92-94	300	1 189	-
08. PIR Butong II	Tawan Jaya	93-95	500	1 985	-
09. Teweh Timur III/B/A	Mampuak I	93-95	300	1 134	-
10. Teweh Timur	Sei Jamut	95-97	300	1 134	-
11. Teweh Timur III/C/B	Sei Liju	95-96	350	1 338	-
12. Teweh Timur III/A	Baturaya II	96/97	400	1 478	-
13. PIR Butong III	Padrn Permai	96/97	300	1 169	-
14. Muara Teweh IV	Beringin Raya	97/98	250	1 114	-
15. PIR Butong IV	Pandran Raya	96/97	300	1 273	-
16. Muara Teweh V	Datai Nirui	98/99	250	1 122	-
17. Teweh Timur III/B/B	Pantung	98/99	300	1 181	-
18. PIR Butong II/TSM	Tawan Jaya	1999	200	821	-
Jumlah/Total	Xxxx		5 598	23 143	-

Lanjutan Tabel: 3.3.1

Continued Table

Nama UPT– UPT Name	Nama Desa – Village Name	Penyerahan Tahun	Pola Schema
(1)	(2)	(3)	(4)
01. Muara Teweh II	Sei Rahayu II	1992	Trans Umum
02. Muara Teweh I	Sei Rahayu I	1994	Trans Umum
Muara Teweh I	Sei Rahayu I	2011	Trans Umum
03. Teweh Timur III/A/A	Baturaya I	1992	Trans Umum
04. Trinsing	Trahean	1996	Trans Umum
05. Transbangdep	Bintang Ninggi	1997	Trans Umum
06. PIR Butong I	Bukit Sawit	1997	Tran Swakarsa (PIR)
07. Muara Teweh III	Rimba Sari	1997	Trans Umum
08. PIR Butong II	Tawan Jaya	1998	Tran Swakarsa (PIR)
09. Teweh Timur III/B/A	Mampiak I	1998	Trans Umum
10. Teweh Timur	Sei Jamut	2000	Trans Umum
11. Teweh Timur III/C/B	Sei Liju	2000	Trans Umum
12. Teweh Timur III/A	Baturaya II	2000	Trans Umum
13. PIR Butong III	Pandran Permai	2000	Tran Swakarsa (PIR)
14. Muara Teweh IV	Beringin Raya	2001	Trans Umum
15. PIR Butong IV	Pandran Raya	2001	Tran Swakarsa (PIR)
16. Muara Teweh V	Datai Nirui	2001	Trans Umum
17. Teweh Timur III/B/B	Pantung	2001	Trans Umum
18. PIR Butong II	Tawan Jaya	1998	Tran Swakarsa (PIR)

Sumber : Dinas Tenaga Kerja, Transmigrasi, Koperasi, Usaha Kecil dan Menengah Kabupaten Barito Utara

Source : *Regional Manpower, Transmigration, Cooperative and Small and Medium Enterprises Office of Barito Utara Regency*

BAB 4 SOSIAL

CHAPTER SOCIAL



Pada tahun 2017 di Kabupaten Barito Utara lahir **2.335** bayi

1,3% diantaranya adalah bayi dengan Berat Badan Lahir Rendah (BBLR)

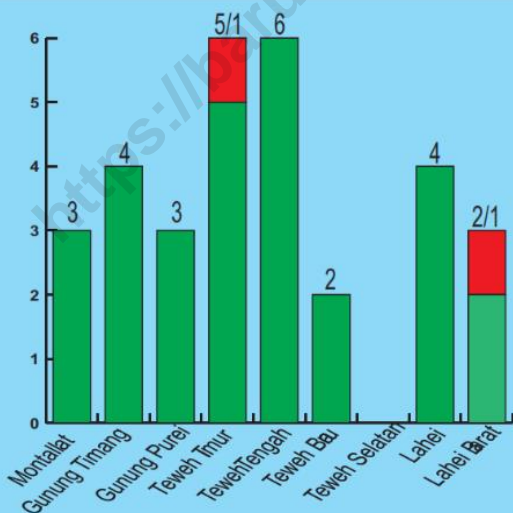
In 2017, there are 2 335 babies born in Barito Utara

but 1,3% of them in Low Birth Weight (LBW) condition



Resiko BBLR / Risk of LBW :

1. Kematian bayi (IMR)
1. Mortality of infants
2. Penyakit kronis pada usia dewasa
2. Chronical diseases at adult age
3. Pertumbuhan fisik & mental terganggu
3. Abnormal growth, physically & mentally



Persentase Tertinggi BBLR di Barito Utara

Highest Percentage of LBW in Barito Utara

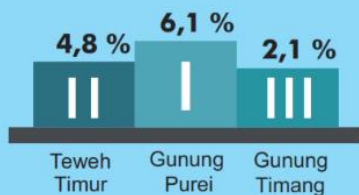


Diagram 1. Diagram Perbandingan BBLR (warna hijau) dan Gizi Buruk (warna merah) menurut Kecamatan di Kabupaten Barito Utara, 2017

Diagram 1. Comparison of Low Birth Weight (color: green) and Malnutrition (color: red) by Subdistrict in Barito Utara, 2017



PENJELASAN TEKNIS

1. **Tidak/belum pernah sekolah** adalah mereka yang tidak pernah atau belum pernah terdaftar dan tidak pernah atau belum pernah aktif mengikuti pendidikan di suatu jenjang pendidikan formal.
2. **Masih bersekolah** adalah mereka yang terdaftar dan aktif mengikuti pendidikan di suatu jenjang pendidikan formal (Paket A, B atau C) baik pendidikan dasar, menengah maupun pendidikan tinggi, bagi mahasiswa yang sedang cuti dianggap masih sekolah.
3. **Tidak bersekolah lagi** adalah mereka yang pernah terdaftar dan aktif mengikuti pendidikan di suatu jenjang pendidikan formal, tetapi pada saat pencacahan tidak lagi terdaftar dan tidak aktif mengikuti pendidikan.
4. **Tamat sekolah** adalah menyelesaikan pelajaran yang ditandai dengan lulus ujian akhir pada kelas atau tingkat terakhir suatu jenjang pendidikan di sekolah negeri maupun swasta dengan mendapatkan tanda tamat belajar/ ijazah. Seseorang yang belum mengikuti ujian akhir dan lulus dianggap tamat sekolah.
5. **Dapat membaca dan menulis** artinya dapat membaca dan menulis kata-kata/ kalimat sederhana dengan suatu aksara tertentu.

TECHNICAL NOTES

1. **Not/never attending school** is someone who has never attended or never registered in a formal education, such as primary, secondary and tertiary education.
2. **Attending school** is someone who is currently attending primary, secondary or tertiary education, including package A, package B or package C. College student who postpones his/her study is considered as attending school.
3. **Not attending school anymore** is someone who had enrolled and participated in a formal education in the past including package A, package B or package C, but currently does not attend school.
4. **Completed particular level of education** is someone who has completed particular level of education in private or public school and cepting graduation certificate. Someone who has never attended the highest grade but passed the final exam is considered as completed particular level of education.
5. **Able to read and write** is the ability to read and write a simple sentence in any letter of alphabets.

6. **Sekolah** adalah lembaga pendidikan formal yang dimulai dari pendidikan dasar, menengah dan tinggi. Pendidikan yang dicatat adalah pendidikan formal berdasar kurikulum Kementerian Pendidikan dan Kebudayaan, termasuk pendidikan yang diselenggarakan oleh pondok pesantren dengan memakai kurikulum Kementerian Pendidikan dan Kebudayaan, seperti Madrasah Ibtidaiyah (MI), Madrasah Tsanawiyah (MTs), dan Madrasah Aliyah (MA).
6. *School is a formal education institution starting from primary, secondary and tertiary education. The education data recorded in the survey covering data on formal education based on the curriculum set up by Ministry of Education and Culture including education carried out by muslim boarding school (pondok pesantren) implementing the Ministry of Education and Culture curriculum, such as madrasah ibtidaiyah Islamic primary school), madrasah tsanawiyah (Islamic junior high school) and madrasah aliyah (Islamic senior high school).*
7. **Madrasah Ibtidaiyah** adalah lembaga pendidikan berciri khas Islam pada jenjang sekolah dasar (SD). Madrasah Tsanawiyah adalah lembaga pendidikan berciri khas Islam pada jenjang sekolah menengah pertama (SMP). Madrasah Aliyah adalah lembaga pendidikan berciri khas Islam pada jenjang sekolah menengah atas (SMA).
7. *Madrasah ibtidaiyah is Islamic school at primary education. Madrasah tsanawiyah is Islamic school at lower secondary education and madrasah aliyah is Islamic school at higher secondary education.*
8. **Rumah sakit** adalah tempat pemeriksaan dan perawatan kesehatan, biasanya berada di bawah pengawasan dokter/tenaga medis.
8. *The hospital is a place for healthy check, usually controlled/supervised by doctors/medical personnel.*
9. **Rumah sakit bersalin/rumah bersalin** adalah rumah sakit yang dilengkapi dengan fasilitas untuk melahirkan, pemeriksaan kehamilan, pemeriksaan ibu dan anak serta berada di bawah
9. *Maternity hospital/maternal health care center is a hospital completed with health facilities for birth delivery, pregnancy check and consultation and post-natal check, under the supervision of doctor and or senior midwives.*

pengawasan dokter dan atau bidan senior.

10. **Pusat kesehatan masyarakat (Puskesmas)** adalah unit pelayanan kesehatan milik pemerintah yang bertanggung jawab terhadap pelayanan kesehatan masyarakat untuk wilayah kecamatan.
10. **Public health centre (PHC)** is a health center provided by the government that is responsible for the delivery of health services to the community at the Subdistrict level.
11. **Puskesmas pembantu (Pustu)** yaitu unit pelayanan kesehatan masyarakat yang membantu kegiatan puskesmas di sebagian dari wilayah kerja. Pada beberapa daerah balai pengobatan telah berubah fungsi menjadi pustu walaupun papan nama masih tertulis balai pengobatan.
11. **Subsidiary public health centre** is a health facility that assist the public health centre in its part of working area. In several regions, health check points (balai pengobatan) has changes their status into subsidiary public health centre, although their sign written in the board remains unchanged.
12. **Apotik** adalah tempat penjualan obat yang mempunyai izin operasi dari Kementerian Kesehatan, u.p Badan POM, di bawah pengawasan apoteker.
12. **Pharmacy** is a place of selling medicines having permit operation from the Ministry of Health, through The National Agency of Drug and Food Control, under the control of pharmacist.
13. **Jumlah tindak pidana** menggambarkan jumlah kasus tindak pidana yang terjadi pada kurun waktu tertentu.
13. **Crime total** refers to the number of criminal cases occurring during a given period.
14. **Bencana alam** adalah bencana yang diakibatkan oleh peristiwa atau serangkaian peristiwa yang disebabkan oleh alam, antara lain berupa gempa bumi, tsunami, gunung meletus, banjir, kekeringan, angin topan dan tanah longsor (UU No. 24 Tahun 2007).
14. **Natural disaster** is disaster that is caused by a natural occurrence or a series of natural occurrences that includes earthquake, tsunami, volcanic eruption, flood, drought, cyclone and landslide (Law No. 24 of 2007).

ULASAN

Pendidikan merupakan salah satu sarana untuk meningkatkan kualitas SDM. Gambaran umum keadaan pendidikan di Kabupaten Barito Utara antara lain tercermin dari jumlah prasarana pendidikan (sekolah), murid dan guru. Pada tahun 2017 jumlah sekolah menurut strata yaitu pendidikan dasar, lanjutan dan tinggi sederajat berturut-turut sebanyak 185, 45, dan 18 sekolah. Jika dibandingkan dengan tahun 2016, jumlah sekolah pendidikan dasar, lanjutan dan pendidikan tinggi sederajat sebanyak 183, 47, dan 19 sekolah.

Di bidang kesehatan, pembangunan prasarana kesehatan untuk masyarakat seperti puskesmas, posyandu, pos obat desa dan rumah bersalin dari tahun ke tahun mengalami peningkatan. Rasio dokter (dokter Umum) per jumlah penduduk hingga tahun 2017 relatif belum ideal karena seorang dokter harus menangani lebih kurang 6.157 orang. Pada tahun 2017, jumlah tenaga kerja kesehatan di Kabupaten Barito Utara yang terdiri atas tenaga medis, tenaga kebidanan, tenaga keperawatan, tenaga kefarmasian dan tenaga kesehatan lainnya sebanyak 763 orang.

Bidang religius keagamaan menjadi salah satu unsur penting dalam pembangunan masyarakat untuk menjadi bangsa yang beriman kepada Tuhan YME. Komposisi penduduk menurut agama dengan keberadaan sarana peribadatan di Barito Utara

DESCRIPTION

Education is one of the basic human needs and one way of improving the quality of human resources. The general pictures of the education in Barito Utara Regency is reflected in the quality and quantity of the education facilities, like: schools, students and teachers. In 2017 number of schools according to strata, those are elementary, secondary, high and university was 185, 45 and 18 schools. Comparing to 2016, number of schools those are elementary, secondary, high and university was 183, 47 and 19 schools

In health area, the development and construction of health facilities to satisfy the need of the community like public health center (PUSKESMAS), public health subcenter (POSYANDU), and maternity homes from year to year show increasing figures. Ratio of doctor to the population in the year of 2017 was relatively at unexpected level because a doctor had to serve up to 6,157 people. At the year of 2017 total health personnel in Barito Utara Regency including medical personnel, midwives, nursing staff, pharmaceutical personnel and other health workers were 763 people.

Religion becomes one of important elements in order to built national character in order to be civilized community who believe in one Supreme God. Worship facilities in Barito Utara Regency increase fairly with population growth.

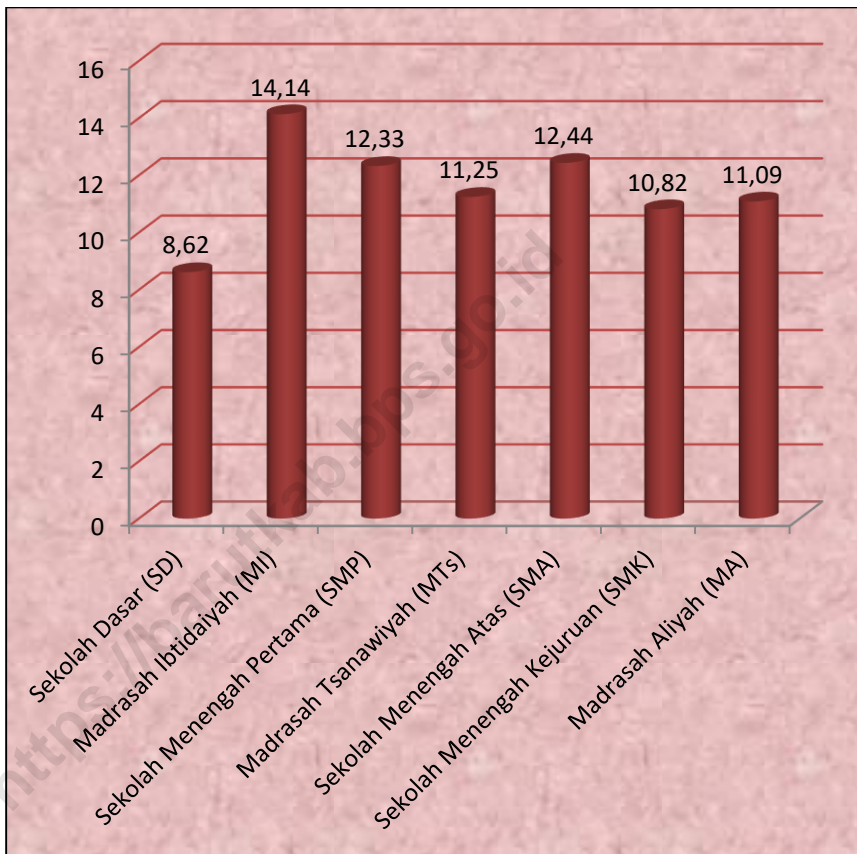
mengalami pertumbuhan relatif proporsional dengan jumlah penduduk. Kriminalitas terkait dengan tindakan yang bertentangan dengan norma hukum, norma sosial dan norma agama, sehingga ditentang oleh masyarakat. Perkara kriminal yang terjadi di Kabupaten Barito Utara selama tahun 2017 berdasarkan data yang bersumber dari Pengadilan Negeri Kabupaten Barito Utara tercatat sebanyak 239 perkara. Angka ini meningkat dari tahun sebelumnya, yaitu sebanyak 217 perkara. Jenis kejahatan yang paling banyak terjadi adalah penyalah-gunaan narkotika.

Criminality related to acts contrary to legal norms, social norms and religious norms, thus opposed by the public. Criminal cases that occurred in Barito Utara Regency during year 2017 based on the Government Law Court of Barito Utara Regency noted 239 cases. This rate increase from the previous year, that is 217 cases. Crime types that most happened is drug abuse.

Dilihat dari permasalahan sosial yang terjadi di lingkungan masyarakat, masih terdapat penyandang masalah kesejahteraan sosial di Kabupaten Barito Utara selama tahun 2017. Dari seluruh penyandang masalah kesejahteraan sosial yang berjumlah 109 orang, sebanyak 71 orang (65,14 persen) menderita cacat badan, 4 orang (3,67 persen) menderita cacat mental, 3 orang (2,75 persen) menderita tuna wicara, 12 orang (11,01 persen) menderita tuna netra dan 19 orang (17,43 persen) menderita tuna rungu.

Judging from the social problems that occur in the community, there are still social prosperity problems in Barito Utara Regency occur in year 2017. Of the entire social welfare issues totaling 109 people, there are 71 people (65.14 percent) suffered disability, 4 people (3.67 percent) suffered mental disability, 3 people (2.75 percent) suffered speech impaired, 12 people (11.01 percent) suffered blind and 19 people (17.43 percent) suffered deaf.

Gambar 4 Rasio Murid terhadap Guru Menurut Jenis Sekolah, 2017/2018
Picture Student Ratio to Teacher by Schools, 2017/2018



4.1 PENDIDIKAN/*EDUCATION*

Tabel 4.1.1 Persentase Penduduk Usia 7–24 Tahun Menurut Jenis Kelamin, Kelompok Umur Sekolah, dan Partisipasi Sekolah di Kabupaten Barito Utara, 2017
Percentage of Population Aged 7-24 Years by Sex, Age Group, and School Participation in Barito Utara Regency, 2017

Jenis Kelamin dan Kelompok Umur Sekolah <i>Sex and School Age Group</i>	Partisipasi Sekolah <i>School Participation</i>		
	Tidak/Belum Pernah Sekolah <i>Not/Never Attending School</i>	Masih Sekolah <i>Attending School</i>	Tidak Sekolah Lagi <i>Not Attending School Anymore</i>
(1)	(2)	(3)	(4)
Laki-laki/Male			
7 – 12	1,04	98,96	0,00
13 – 15	0,00	93,84	6,16
16 – 18	0,00	73,07	26,93
19 – 24	0,00	36,11	63,89
7 – 24	0,42	76,40	23,18
Perempuan/Female			
7 – 12	0,61	99,39	0,00
13 – 15	0,00	98,12	1,88
16 – 18	3,94	65,89	34,11
19 – 24	0,00	18,21	81,79
7 – 24	0,22	71,07	28,71
Laki-laki +Perempuan/ Male + Female			
7 – 12	0,84	99,16	0,00
13 – 15	0,00	96,23	3,77
16 – 18	1,78	69,79	30,21
19 – 24	0,00	27,34	72,66
7 – 24	0,32	73,82	25,86

Sumber : Survei Sosial Ekonomi Nasional (Susenas) Maret 2017, BPS

Source : National Socio-Economic Survey March 2017, BPS-Statistics

Tabel 4.1.2 Angka Partisipasi Murni (APM) Menurut Jenjang Pendidikan di Kabupaten Barito Utara, 2016-2017
Net Enrolment Rate by Educational Level in Barito Utara Regency, 2016-2017

Jenjang Pendidikan <i>Education Level</i>	2016	2017
(1)	(2)	(2)
SD/MI <i>Elementary School</i>	98,21	99,16
SMP/MTs <i>Junior High School</i>	84,16	85,83
SMA/SMK/MA <i>Senior High School</i>	59,92	63,08

Sumber : Survei Sosial Ekonomi Nasional (Susenas) Maret 2017, BPS
 Source : National Socio-Economic Survey March 2017, BPS-Statistics

Tabel 4.1.3 Jumlah Sekolah, Murid, Guru, dan Rasio Murid-Guru TK Menurut Kecamatan di Kabupaten Barito Utara, 2017/2018

Number of Schools, Pupils, Teachers, and Pupil-Teacher Ratio of Kindergarten Schools by Subdistrict in Barito Utara Regency, 2017/2018

Kecamatan	Sekolah	Murid	Guru	Rasio Murid-Guru
<i>Subdistrict</i>	<i>Schools</i>	<i>Pupils</i>	<i>Teachers</i>	<i>Teacher Ratio</i>
(1)	(2)	(3)	(4)	(5)
Montallat	7	147	46	3,20
Gunung Timang	18	394	59	6,68
Gunung Purei	7	83	28	2,96
Teweh Timur	4	64	7	9,14
Teweh Tengah	36	1 394	300	4,65
Teweh Baru	15	325	61	5,33
Teweh Selatan	14	314	63	4,98
Lahei	12	185	52	3,56
Lahei Barat	11	248	81	3,06
Jumlah/Total	124	3 154	697	4,84

Sumber : Dinas Pendidikan Kabupaten Barito Utara

Source : Regional Education Office of Barito Utara Regency

Tabel 4.1.4 Jumlah Sekolah, Murid, Guru, dan Rasio Murid-Guru Sekolah Dasar (SD) Menurut Kecamatan di Kabupaten Barito Utara, 2017/2018
Number of Schools, Pupils, Teachers, and Pupil-Teacher Ratio of Primary Schools by Subdistrict in Barito Utara Regency, 2017/2018

Kecamatan	Sekolah	Murid	Guru	Rasio Murid-Guru
<i>Subdistrict</i>	<i>Schools</i>	<i>Pupils</i>	<i>Teachers</i>	<i>Teacher Ratio</i>
(1)	(2)	(3)	(4)	(5)
Montallat	17	1 361	173	7,87
Gunung Timang	21	1 137	206	5,52
Gunung Purei	8	301	66	4,56
Teweh Timur	13	703	100	7,03
Teweh Tengah	34	5 323	458	11,62
Teweh Baru	25	2 257	297	7,60
Teweh Selatan	16	1 658	170	9,75
Lahei	22	1 527	203	7,52
Lahei Barat	16	1 336	137	9,75
Jumlah/Total	172	15 603	1 810	8,62

Sumber : Dinas Pendidikan Kabupaten Barito Utara
 Source : Regional Education Office of Barito Utara Regency

Tabel 4.1.5 Jumlah Sekolah, Murid, Guru, dan Rasio Murid-Guru Madrasah Ibtidaiyah (MI) Menurut Kecamatan di Kabupaten Barito Utara, 2017/2018

Table

Number of Schools, Pupils, Teachers, and Pupil-Teacher Ratio of Madrasah Ibtidaiyah (MI) by Subdistrict in Barito Utara Regency, 2017/2018

Kecamatan	Sekolah	Murid	Guru	Rasio Murid-Guru
<i>Subdistrict</i>	<i>Schools</i>	<i>Pupils</i>	<i>Teachers</i>	<i>Teacher Ratio</i>
(1)	(2)	(3)	(4)	(5)
Montallat	2	158	15	10,53
Gunung Timang	1	132	11	12,00
Gunung Purei	-	-	-	-
Teweh Timur	-	-	-	-
Teweh Tengah	3	1 240	75	16,53
Teweh Baru	4	325	31	10,48
Teweh Selatan	1	103	8	12,88
Lahei	1	226	15	15,07
Lahei Barat	1	92	6	15,33
Jumlah/Total	13	2 276	161	14,14

Sumber : Kementerian Agama Kabupaten Barito Utara

Source : Religion Ministry of Barito Utara Regency

Tabel 4.1.6 Jumlah Sekolah, Murid, Guru, dan Rasio Murid-Guru Sekolah Menengah Pertama Menurut Kecamatan di Kabupaten Barito Utara, 2017/2018

Number of Schools, Pupils, Teachers, and Pupil-Teacher Ratio of Junior High Schools by Subdistrict in Barito Utara Regency, 2017/2018

Kecamatan	Sekolah	Murid	Guru	Rasio Murid-Guru
<i>Subdistrict</i>	<i>Schools</i>	<i>Pupils</i>	<i>Teachers</i>	<i>Teacher Ratio</i>
(1)	(2)	(3)	(4)	(5)
Montallat	4	550	59	9,32
Gunung Timang	4	725	61	11,89
Gunung Purei	1	172	15	11,47
Teweh Timur	2	308	22	14,00
Teweh Tengah	9	2 342	161	14,55
Teweh Baru	8	822	71	11,58
Teweh Selatan	4	733	58	12,64
Lahei	3	261	32	8,16
Lahei Barat	4	620	51	12,16
Jumlah/Total	39	6 533	530	12,33

Sumber : Dinas Pendidikan Kabupaten Barito Utara

Source : Regional Education Office of Barito Utara Regency

Tabel 4.1.7 Jumlah Sekolah, Murid, Guru, dan Rasio Murid-Guru Madrasah Tsanawiyah (MTs) Menurut Kecamatan di Kabupaten Barito Utara, 2017/2018

Table

Number of Schools, Pupils, Teachers, and Pupil-Teacher Ratio of Madrasah Tsanawiyah (MTs) by Subdistrict in Barito Utara Regency, 2017/2018

Kecamatan	Sekolah	Murid	Guru	Rasio Murid-Guru
<i>Subdistrict</i>	<i>Schools</i>	<i>Pupils</i>	<i>Teachers</i>	<i>Teacher Ratio</i>
(1)	(2)	(3)	(4)	(5)
Montallat	1	23	10	2,30
Gunung Timang	-	-	-	-
Gunung Purei	-	-	-	-
Teweh Timur	-	-	-	-
Teweh Tengah	3	939	77	12,19
Teweh Baru	1	57	7	8,14
Teweh Selatan	-	-	-	-
Lahei	1	219	16	13,69
Lahei Barat	-	-	-	-
Jumlah/Total	6	1 238	110	11,25

Sumber : Kementerian Agama Kabupaten Barito Utara

Source : Religion Ministry of Barito Utara Regency

Tabel 4.1.8 Jumlah Sekolah, Murid, Guru, dan Rasio Murid-Guru Sekolah Menengah Atas (SMA) Menurut Kecamatan di Kabupaten Barito Utara, 2017/2018

Number of Schools, Pupils, Teachers, and Pupil-Teacher Ratio of Senior High Schools by Subdistrict in Barito Utara Regency, 2017/2018

Kecamatan	Sekolah	Murid	Guru	Rasio Murid-Guru
<i>Subdistrict</i>	<i>Schools</i>	<i>Pupils</i>	<i>Teachers</i>	<i>Teacher Ratio</i>
(1)	(2)	(3)	(4)	(5)
Montallat	3	443	38	11,66
Gunung Timang	2	425	36	11,81
Gunung Purei	-	-	-	-
Teweh Timur	1	167	20	8,65
Teweh Tengah	3	1 480	81	18,27
Teweh Baru	2	415	48	8,64
Teweh Selatan	1	187	21	8,90
Lahei	2	222	18	12,33
Lahei Barat	1	195	22	8,86
Jumlah/Total	15	3 534	284	12,44

Sumber : Dinas Pendidikan Kabupaten Barito Utara

Source : Regional Education Office of Barito Utara Regency

Tabel 4.1.9 Jumlah Sekolah, Murid, Guru, dan Rasio Murid-Guru Sekolah Menengah Kejuruan (SMK) Menurut Kecamatan di Kabupaten Barito Utara, 2017/2018

Table

Number of Schools, Pupils, Teachers, and Pupil-Teacher Ratio of Vocational High Schools by Subdistrict in Barito Utara Regency, 2017/2018

Kecamatan	Sekolah	Murid	Guru	Rasio Murid-Guru
<i>Subdistrict</i>	<i>Schools</i>	<i>Pupils</i>	<i>Teachers</i>	<i>Teacher Ratio</i>
(1)	(2)	(3)	(4)	(5)
Montallat	-	-	-	-
Gunung Timang	1	33	5	6,60
Gunung Purei	1	86	11	7,82
Teweh Timur	1	52	14	3,71
Teweh Tengah	3	1 516	126	12,03
Teweh Baru	-	-	-	-
Teweh Selatan	1	304	28	10,86
Lahei	-	-	-	-
Lahei Barat	-	-	-	-
Jumlah/Total	7	1 991	184	10,82

Sumber : Dinas Pendidikan Kabupaten Barito Utara

Source : Regional Education Office of Barito Utara Regency

Tabel 4.1.10 Jumlah Sekolah, Murid, Guru, dan Rasio Murid-Guru Madrasah Aliyah (MA) Menurut Kecamatan di Kabupaten Barito Utara, 2017/2018

Number of Schools, Pupils, Teachers, and Pupil-Teacher Ratio of Madrasah Aliyah (MA) Schools by Subdistrict in Barito Utara Regency, 2017/2018

Kecamatan	Sekolah	Murid	Guru	Rasio Murid-Guru
<i>Subdistrict</i>	<i>Schools</i>	<i>Pupils</i>	<i>Teachers</i>	<i>Teacher Ratio</i>
(1)	(2)	(3)	(4)	(5)
Montallat	-	-	-	-
Gunung Timang	-	-	-	-
Gunung Purei	-	-	-	-
Teweh Timur	-	-	-	-
Teweh Tengah	1	659	38	17,34
Teweh Baru	1	20	13	1,54
Teweh Selatan	-	-	-	-
Lahei	1	31	13	2,38
Lahei Barat	-	-	-	-
Jumlah/Total	3	710	64	11,09

Sumber : Kementerian Agama Kabupaten Barito Utara

Source : Religion Ministry of Barito Utara Regency

Tabel 4.1.11 Hasil Ujian Akhir Nasional Sekolah Dasar/Madrasah Ibtidaiyah (MI) Menurut Kecamatan di Kabupaten Barito Utara, 2017

Result of National Final Exam Elementary School/MI by Subdistrict in Barito Utara Regency, 2017

Kecamatan <i>Subdistrict</i>	Jumlah Peserta <i>Participants</i>	Rata-rata Nilai Mata Ujian <i>Average of Score Test</i>		
		Bahasa Indonesia <i>Indonesians</i>	Matematika <i>Mathematics</i>	Ilmu Pengetahuan Alam <i>Science</i>
(1)	(2)	(3)	(4)	(5)
Montallat	232	65,26	57,41	61,89
Gunung Timang	230	67,12	59,41	64,15
Gunung Purei	47	67,53	58,41	64,38
Teweh Timur	120	64,24	53,72	62,93
Teweh Tengah	901	69,30	62,94	67,20
Teweh Baru	465	64,90	60,20	63,30
Teweh Selatan	282	68,19	58,60	63,70
Lahei	369	70,73	68,25	67,28
Lahei Barat	220	67,89	61,01	63,15
Jumlah/Total	2 866	67,24	59,99	64,22

Sumber : Dinas Pendidikan Kabupaten Barito Utara

Source : Regional Education Office of Barito Utara Regency

Tabel 4.1.12 Hasil Ujian Akhir Nasional Sekolah Lanjutan Tingkat Pertama/Madrasah Tsanawiyah (MTs) Menurut Kecamatan di Kabupaten Barito Utara, 2017
Result of National Final Exam Junior High School/MTs by Subdistrict in Barito Utara Regency, 2017

Kecamatan <i>Subdistrict</i>	Jumlah Peserta <i>Participants</i>	Rata-rata Nilai Mata Ujian <i>Average of Score Test</i>			
		Bahasa Indonesia <i>Indonesians</i>	Bahasa Inggris <i>English</i>	Mate- matika <i>Mathe- mathics</i>	Ilmu Penge- tahuan Alam <i>Science</i>
(1)	(2)	(3)	(4)	(5)	(6)
Montallat	174	54,63	45,38	53,18	47,56
Gunung Timang	202	56,34	42,56	49,19	42,44
Gunung Purei	48	60,92	35,71	39,22	41,46
Teweh Timur	68	59,76	49,92	56,45	53,58
Teweh Tengah	1 069	60,17	47,93	45,08	47,87
Teweh Baru	247	60,66	46,82	49,68	51,40
Teweh Selatan	247	57,70	46,76	42,96	42,04
Lahei	141	67,30	52,05	65,63	55,81
Lahei Barat	170	60,08	44,17	44,27	43,31
Jumlah/Total	2 366	59,73	45,70	49,52	47,24

Sumber : Dinas Pendidikan Kabupaten Barito Utara
 Source : Regional Education Office of Barito Utara Regency

Tabel 4.1.13 Hasil Ujian Akhir Nasional Sekolah Lanjutan Tingkat Atas/Madrasah Aliyah (MA) Jurusan IPA Menurut Kecamatan di Kabupaten Barito Utara, 2017
Result of National Final Exam Senior High School/MA Majoring Science by Subdistrict in Barito Utara Regency, 2017

Kecamatan <i>Subdistrict</i>	Jumlah Peserta <i>Partici- pants</i>	Rata-rata Nilai Mata Ujian <i>Average of Score Test</i>					
		Bahasa Indo- nesia <i>Indone- sians</i>	Bahasa Inggris <i>English</i>	Mate- matika <i>Mathe- mathics</i>	Fisika <i>Physics</i>	Kimia <i>Che- mistry</i>	Biologi <i>Biology</i>
(1)	(2)	(3)	(4)	(5)	(6)	(7)	(8)
Montallat	65	127,74	82,31	57,38	-	-	74,46
Gunung Timang	56	123,55	81,25	66,30	21,25	27,81	60,21
Gunung Purei	-	-	-	-	-	-	-
Teweh Timur	53	54,39	26,39	27,90	31,61	-	-
Teweh Tengah	245	684,20	507,42	366,73	136,35	177,81	471,26
Teweh Baru	45	67,08	39,32	45,13	-	-	44,96
Teweh Selatan	25	69,38	44,00	33,27	-	-	58,65
Lahei	43	57,52	44,49	30,60	-	-	43,81
Lahei Barat	-	-	-	-	-	-	-
Jumlah/Total	532	169,12	117,88	89,62	63,07	102,81	125,56

Sumber : Dinas Pendidikan Kabupaten Barito Utara

Source : Regional Education Office of Barito Utara Regency

Tabel 4.1.14 Hasil Ujian Akhir Nasional Sekolah Lanjutan Tingkat Atas/Madrasah Aliyah (MA) Jurusan IPS Menurut Kecamatan di Kabupaten Barito Utara, 2017
Result of National Final Exam Senior High School/MA Majoring Social by Subdistrict in Barito Utara Regency, 2017

Kecamatan <i>Subdistrict</i>	Jumlah Peserta <i>Partici- pants</i>	Rata-rata Nilai Mata Ujian <i>Average of Score Test</i>					
		Bahasa Indo- nesia <i>Indone- sians</i>	Bahasa Inggris <i>English</i>	Mate- matika <i>Mathe- mathics</i>	Eko- nomi <i>Econo- mics</i>	Sosio- logi <i>Socio- logy</i>	Geo- grafi <i>Geo- graphy</i>
(1)	(2)	(3)	(4)	(5)	(6)	(7)	(8)
Montallat	75	138,24	101,50	97,44	-	-	-
Gunung Timang	38	104,78	70,58	80,36	-	82,49	-
Gunung Purei	-	-	-	-	-	-	-
Teweh Timur	63	53,20	27,60	35,67	34,17	-	-
Teweh Tengah	227	833,93	579,01	558,15	184,98	737,11	452,26
Teweh Baru	60	114,50	70,44	78,32	-	114,44	125,67
Teweh Selatan	22	58,75	35,56	40,63	-	66,80	79,00
Lahei	48	47,03	37,17	36,03	-	51,45	-
Lahei Barat	30	102,93	53,55	44,16	35,92	46,47	-
Jumlah/Total	563	181,67	121,93	121,35	85,02	183,13	218,98

Sumber : Dinas Pendidikan Kabupaten Barito Utara
 Source : Regional Education Office of Barito Utara Regency

Tabel 4.1.15 Hasil Ujian Akhir Nasional Sekolah Lanjutan Tingkat Atas/Madrasah Aliyah (MA) Jurusan Bahasa Menurut Kecamatan di Kabupaten Barito Utara, 2017
Result of National Final Exam Senior High School/MA Majoring Bahasa by Subdistrict in Barito Utara Regency, 2017

Kecamatan <i>Subdistrict</i>	Jumlah Peserta <i>Participants</i>	Rata-rata Nilai Mata Ujian <i>Average of Score Test</i>					
		Bahasa Indo- nesia <i>Indone- sians</i>	Bahasa Inggris <i>English</i>	Mate- matika <i>Mathe- mathics</i>	Eko- nomi <i>Econo- mics</i>	Sosio- logi <i>Socio- logy</i>	Geo- grafi <i>Geo- graphy</i>
(1)	(2)	(3)	(4)	(5)	(6)	(7)	(8)
Montallat	-	-	-	-	-	-	-
Gunung Timang	-	-	-	-	-	-	-
Gunung Purei	-	-	-	-	-	-	-
Teweh Timur	-	-	-	-	-	-	-
Teweh Tengah	35	59,54	47,14	36,93	67,21	66,40	86,29
Teweh Baru	-	-	-	-	-	-	-
Teweh Selatan	-	-	-	-	-	-	-
Lahei	-	-	-	-	-	-	-
Lahei Barat	-	-	-	-	-	-	-
Jumlah/Total	35	59,54	47,14	36,93	67,21	66,40	86,29

Sumber : Dinas Pendidikan Kabupaten Barito Utara

Source : Regional Education Office of Barito Utara Regency

Tabel 4.1.16 Hasil Ujian Akhir Nasional Sekolah Menengah Kejuruan (SMK) Menurut Kecamatan di Kabupaten Barito Utara, 2017

Result of National Final Exam Vocational Senior High School by Subdistrict in Barito Utara Regency, 2017

Kecamatan <i>Subdistrict</i>	Jumlah Peserta <i>Partici- pants</i>	Rata-rata Nilai Mata Ujian <i>Average of Score Test</i>			
		Bahasa Indonesia <i>Indonesians</i>	Bahasa Inggris <i>English</i>	Mate- matika <i>Mathe- mathics</i>	Kom- petensi <i>Compe- tence</i>
(1)	(2)	(3)	(4)	(5)	(6)
Montallat	-	-	-	-	-
Gunung Timang	11	47,45	27,27	36,82	71,63
Gunung Purei	26	59,52	43,84	39,70	49,42
Teweh Timur	20	65,75	73,75	60,94	74,76
Teweh Tengah	718	59,52	43,84	39,70	79,42
Teweh Baru	-	-	-	-	-
Teweh Selatan	75	63,64	32,38	31,10	70,02
Lahei	-	-	-	-	-
Lahei Barat	-	-	-	-	-
Jumlah/Total	850	59,18	44,22	41,65	69,05

Sumber : Dinas Pendidikan Kabupaten Barito Utara

Source : Regional Education Office of Barito Utara Regency

Tabel 4.1.17 Banyaknya Perguruan Tinggi, Dosen/Asisten Dosen dan Mahasiswa di Kabupaten Barito Utara, 2017/2018
Number of University, Lectures/Lectures Assistant and Student in Barito Utara Regency, 2017/2018

Uraian/Description	2017/2018
(1)	(2)
1. Jumlah Perguruan Tinggi <i>Number of University</i>	3
1.1 Negeri/State	-
1.2 Swasta/Private	3
2. Jumlah Dosen/Asisten Dosen Tetap <i>Number of Permanent Lectures/Lectures Assistant</i>	29
2.1 Negeri/State	-
2.2 Swasta/Private	29
3. Jumlah Dosen/Asisten Dosen Tidak Tetap <i>Number of Not Permanent Lectures/Lectures Assistant</i>	56
3.1 Negeri/State	-
3.2 Swasta/Private	56
4. Jumlah Mahasiswa <i>Number of Student</i>	605
4.1 Negeri/State	-
4.2 Swasta/Private	605

Sumber : Biro Administrasi dan Kemahasiswaan STIE, Politeknik Muara Teweh dan STAIS Muara Teweh

Source : *General Academic Administration Division of STIE, Polytechnic and STAIS Muara Teweh*

Tabel 4.1.18 Banyaknya Pimpinan Pramuka Menurut Kecamatan di Kabupaten Barito Utara, 2017

Number of Scout Leader by Subdistrict in Barito Utara Regency, 2017

Kecamatan <i>Subdistrict</i>	Gugus Depan	Sumber Didik			
		Majelis Pembimbing	Andalan	Pembina	Jumlah
(1)	(2)	(3)	(4)	(5)	(6)
Montallat	5	15	15	35	70
Gunung Timang	5	15	21	37	78
Gunung Purei	4	12	18	20	54
Teweh Timur	4	12	15	15	46
Teweh Tengah	30	29	43	117	219
Teweh Baru	15	20	21	37	93
Teweh Selatan	6	12	17	21	56
Lahei	10	12	25	35	82
Lahei Barat	6	12	18	30	66
Jumlah/Total	85	139	193	347	764

Sumber : Gerakan Pramuka Kwartir Cabang Barito Utara

Source : Scout Region Quarter of Barito Utara Regency

Tabel 4.1.19 Banyaknya Anggota Pramuka Menurut Kecamatan dan Keanggotaan di Kabupaten Barito Utara, 2017
Number of Scout Participant by Subdistrict and Level in Barito Utara Regency, 2017

Kecamatan Subdistrict	Pendega	Penegak	Penggalang	Siaga	Jumlah Total
(1)	(2)	(3)	(4)	(5)	(6)
Montallat	40	315	564	341	1 260
Gunung Timang	30	337	365	467	1 199
Gunung Purei	22	225	253	378	878
Teweh Timur	31	254	255	456	996
Teweh Tengah	102	786	1 100	969	2 957
Teweh Baru	51	475	574	673	1 773
Teweh Selatan	24	214	346	350	934
Lahei	30	200	357	467	1 054
Lahei Barat	20	132	341	558	1 051
Jumlah/Total	350	2 938	4 155	4 659	12 102

Sumber : Gerakan Pramuka Kwartir Cabang Barito Utara

Source : Scout Region Quarter of Barito Utara Regency

Tabel 4.1.20 **Persentase Penduduk Umur 15 Tahun Ke Atas Menurut Jenis Kelamin, dan Kemampuan Baca Tulis, 2016-2017**
Percentage of Population Aged 15 Years and Over by Area Type, Gender and Ability of Literacy, 2016-2017

Kemampuan Baca Tulis	2016		2017	
	Laki-Laki <i>Male</i>	Perempuan <i>Female</i>	Laki-Laki <i>Male</i>	Perempuan <i>Female</i>
<i>Ability of Literacy</i>				
(1)	(2)	(3)	(4)	(5)
Melek Huruf	99,34	97,30	100,00	98,53
<i>Literate</i>				
Buta Huruf	0,66	2,70	0,00	1,47
<i>Illiterate</i>				
Jumlah/Total	100,00	100,00	100,00	100,00

Sumber : Survei Sosial Ekonomi Nasional (Susenas) Maret 2017, BPS
 Source : National Socio-Economic Survey March 2017, BPS-Statistics

Tabel 4.1.21 Persentase Penduduk 15 Tahun Ke Atas Menurut Pendidikan Tertinggi yang Ditamatkan dan Jenis Kelamin, 2016-2017

Percentage of Population 15 Years and Over by the Highest Education Attainment and Sex, 2016-2017

Pendidikan Tertinggi yang Ditamatkan <i>The Highest Education Attainment</i>	2016		2017	
	Laki-Laki Male	Perempuan Female	Laki-Laki Male	Perempuan Female
(1)	(2)	(3)	(4)	(5)
Tidak/belum pernah sekolah <i>Not/Not Yet School</i>
Tidak Punya Ijazah SD <i>Have no elementary school diploma</i>	46,42	48,11	8,53	13,33
Sekolah Dasar <i>Elementary School</i>	12,36	8,36	31,66	38,95
SMP <i>Junior High School</i>	22,72	17,53	26,16	25,07
SMA <i>Senior High School</i>	2,78	2,40	22,58	13,50
SMK <i>Technical Senior High School</i>	0,77	1,27	3,48	3,66
Diploma I/II	1,42	1,67	0,21	0,62
Diploma III	6,32	6,88	1,71	1,43
Diploma IV/S1/S2/S3 <i>Diploma IV and Over</i>	7,22	13,77	5,66	3,44
Jumlah/Total	100,00	100,00	100,00	100,00

Sumber : Survei Sosial Ekonomi Nasional (Susenas) Maret 2017, BPS

Source : National Socio-Economic Survey March 2017, BPS-Statistics

4.2 KESEHATAN/HEALTH

Tabel 4.2.1 Jumlah Fasilitas Kesehatan Menurut Kecamatan di Kabupaten Barito Utara, 2017
Number of Health Facilities by Regency/Municipality in Barito Utara Province, 2017

Kecamatan	Rumah Sakit	Rumah Bersalin	Puskesmas	Puskesmas Pembantu	Posyandu	Klinik/Balai Kesehatan	Polindes
<i>Subdistrict</i>	<i>Hospital</i>	<i>Maternity Hospital</i>	<i>Public Health Center</i>	<i>Public Health Sub Center</i>	<i>Maternal & Child Health Center</i>	<i>Clinic/Health Center</i>	<i>Village Maternity</i>
(1)	(2)	(3)	(4)	(5)	(6)	(7)	(8)
Montallat	-	-	1	7	14	-	-
Gunung Timang	-	1	3	13	22	2	6
Gunung Purei	-	-	1	5	12	-	-
Teweh Timur	-	-	2	6	13	-	2
Teweh Tengah	1	-	4	12	39	6	1
Teweh Baru	-	-	1	11	19	-	-
Teweh Selatan	-	-	1	10	15	1	-
Lahei	-	-	2	12	22	2	-
Lahei Barat	-	-	1	8	15	1	3
Jumlah/Total	1	1	16	84	171	12	12

Sumber : Dinas Kesehatan Kabupaten Barito Utara
 Source : Regional Health Office of Barito Utara Regency

Tabel 4.2.2 Banyaknya Rumah Sakit Menurut Kapasitas Tempat Tidur dan Kecamatan di Kabupaten Barito Utara, 2017
Number of Hospital by Bed Capacity and Subdistricts in Barito Utara Regency, 2017

Kecamatan	Rumah Sakit Umum	Kapasitas Tempat Tidur
<i>Subdistrict</i>	<i>General Hospital</i>	<i>Beds Capacity</i>
(1)	(2)	(3)
Montallat	-	-
Gunung Timang	-	-
Gunung Purei	-	-
Teweh Timur	-	-
Teweh Tengah	1	110
Teweh Baru	-	-
Teweh Selatan	-	-
Lahei	-	-
Lahei Barat	-	-
Jumlah/Total	1	110

Sumber : Rumah Sakit Umum Daerah Kabupaten Barito Utara
 Source : *Regional Public Hospital of Barito Utara Regency*

Tabel 4.2.3 Jumlah Tenaga Kesehatan Menurut Kecamatan di Kabupaten Barito Utara, 2017
Number of Health Personnel by Regency/City in Barito Utara Province, 2017

Kecamatan <i>Subdistrict</i>	Tenaga Kesehatan/ <i>Health Personnel</i>				
	Tenaga Medis <i>Medical Personnel</i>	Tenaga Keperawatan <i>Nursing Personnel</i>	Tenaga Kebidanan <i>Midwifery Personnel</i>	Tenaga Kefarmasian <i>Pharmacy Personnel</i>	Tenaga Kesehatan Lainnya <i>Other Health Personnel</i>
(1)	(2)	(3)	(4)	(5)	(5)
Montallat	1	9	8	-	9
Gunung Timang	2	25	14	2	18
Gunung Purei	-	7	7	-	4
Teweh Timur	1	13	10	2	12
Teweh Tengah*)	30	183	78	21	146
Teweh Baru	-	23	16	1	4
Teweh Selatan	1	14	13	-	13
Lahei	4	20	14	2	13
Lahei Barat	-	13	13	2	4
Jumlah/Total	39	307	173	30	223

Keterangan:

*) Data tersebut sudah mencakup data ketenagakerjaan dari RSUD dan Dinkes Kab. Barito Utara/ *Data includes employment data from RSUD and Health Service Barito Utara Regency.*

Sumber : Dinas Kesehatan dan Rumah Sakit Umum Daerah Kabupaten Barito Utara
Source : Regional Health Office and Public Hospital of Barito Utara Regency

Tabel 4.2.4 Jumlah Dokter Spesialis, Dokter Umum, dan Dokter Gigi Menurut Sarana Pelayanan Kesehatan di Kabupaten Barito Utara, 2017

Number of Medical Specialist, General Practitioner, and Dentist by Type of Health Facility in Barito Utara Regency, 2017

Unit Kerja <i>Work Unit</i>	Dokter Spesialis <i>Medical Specialist</i>	Dokter Umum <i>General Practitioner</i>	Dokter Gigi <i>Dentist</i>
(1)	(2)	(3)	(4)
Puskesmas <i>Public Health Center</i>	-	14	7
Rumah Sakit <i>Hospital</i>	14	7	2
Jumlah/Total	14	21	9

Sumber : Dinas Kesehatan dan Rumah Sakit Umum Daerah Kabupaten Barito Utara
 Source : *Regional Health Office and Public Hospital of Barito Utara Regency*

Tabel 4.2.5 **Persentase Perempuan Pernah Kawin Berumur 15-49 Tahun Yang Melahirkan Anak Lahir Hidup (ALH) Menurut Penolong Proses Kelahiran di Kabupaten Barito Utara, 2016-2017**

Percentage of Ever Married Women Aged 15-49 Years Who gave birth to Children Ever Born by Birth Attendant in Barito Utara Regency, 2016-2017

Penolong Proses Kesehatan Birth Attendant	2016	2017
(1)	(2)	(3)
Dokter Kandungan/ <i>Obstetrician</i>	7,21	15,85
Dokter Umum/ <i>General Practitioner</i>	1,45	1,88
Bidan/ <i>Midwife</i>	67,78	51,40
Perawat/ <i>Nurse</i>	0,00	0,00
Tenaga Kesehatan Lainnya/ <i>Other Health Worker</i>	0,00	0,00
Dukun Bayi/ <i>Baby Nurse</i>	23,56	30,87
Lainnya/ <i>Other</i>	0,00
Tidak Ada/ <i>None</i>	0,00

Sumber : Survei Sosial Ekonomi Nasional (Susenas) Maret 2017

Source : National Socio-Economic Survey March 2017

Tabel 4.2.6 **Persentase Balita Yang Pernah Mendapat Imunisasi Menurut Jenis Imunisasi di Kabupaten Barito Utara, 2013-2017**

Table

Percentage of Children Under Five Years Who Had Immunization By Type of Immunization in Barito Utara Regency, 2013-2017

Tahun Year	BCG BCG	DPT DPT	Campak Measles
(1)	(2)	(3)	(4)
2013	87,23	85,60	78,83
2014	94,77	91,81	80,66
2015	85,62	79,40	78,70
2016	86,82	79,60	68,45
2017	73,06	56,84	48,51

Lanjutan Tabel : 4.2.6*Continued Table*

Tahun	Polio	Hepatitis B
<i>Year</i>	<i>Polio</i>	<i>Hepatitis B</i>
(1)	(5)	(6)
2013	90,37	80,43
2014	90,65	86,48
2015	90,90	82,66
2016	88,93	78,57
2017	74,49	56,50

Sumber : Survei Sosial Ekonomi Nasional (Susenas) 2017

Source : National Socio-Economic Survey 2017

Tabel 4.2.7 Jumlah Kunjungan 10 Penyakit Terbanyak di Kabupaten Barito Utara Berdasarkan Jenis Kelamin, 2017
Number of Cases of the 10 Most Diseases in Barito Utara Regency by Sex, 2017

	Jenis Penyakit <i>The Type of Disease</i>	Laki-laki <i>Male</i>	Perempuan <i>Female</i>	Jumlah <i>Total</i>
	(1)		(2)	(3)
1	Infeksi Akut Lain Pada Saluran Pernapasan Bagian Atas	5 098	5 227	10 325
2	Hipertensi Esensial (Primer)	2 670	2 002	4 672
3	Gastritis dan Duodenitis	2 519	1 602	4 121
4	Diare dan Gastroenteritis Oleh Penyebab Infeksi Tertentu	1 889	1 685	3 574
5	Penyakit Saluran Napas Atas Lainnya	1 404	1 162	2 566
6	Dermatitis Atopik	770	671	1 441
7	Demam Tifoid dan Paratifoid	658	766	1 424
8	Demam Rematik Dengan /Tampa Keterlibatan Jantung	807	599	1 406
9	Gangguan Gigi dan Jaringan Pendukung Lainnya	652	482	1 134
10	Gout	649	406	1 055
	Jumlah/Total	17 116	14 602	31 718

Sumber : Dinas Kesehatan Kabupaten Barito Utara

Source : Regional Health Office of Barito Utara Regency

Tabel 4.2.8 Jumlah Bayi Lahir, Bayi Berat Badan Lahir Rendah (BBLR), BBLR Dirujuk, dan Bergizi Buruk Menurut Kecamatan di Kabupaten Barito Utara, 2017

Number of Births, Babies with Low Birth Weights (LBW), Treated LBW, and Malnutrition Cases by Regency/City in Barito Utara Province, 2017

Kecamatan <i>Subdistrict</i>	Bayi Lahir <i>Births</i>	BBLR/LBW		Gizi Buruk <i>Malnutrition</i>
		Jumlah Total	Dirujuk Treated	
(1)	(2)	(3)	(4)	(5)
Montallat	221	3	3	-
Gunung Timang	190	4	4	-
Gunung Purei	49	3	3	-
Teweh Timur	123	5	5	1
Teweh Tengah	843	6	6	-
Teweh Baru	335	2	2	-
Teweh Selatan	218	-	-	-
Lahei	203	4	4	-
Lahei Barat	153	2	2	1
Jumlah/Total	2 335	29	29	2

Sumber : Dinas Kesehatan Kabupaten Barito Utara

Source : Regional Health Office of Barito Utara Regency

Tabel 4.2.9 Jumlah Ibu Hamil, Melakukan Kunjungan K1, Melakukan Kunjungan K4, Kurang Energi Kronis (KEK), dan Mendapat Tablet Zat Besi (Fe) di Kabupaten Barito Utara, 2012–2017
Number of Pregnant Women, Those with One Visit and four Visits of Antenatal Care, Chronic Energy Deficiency (CED), and Receiving Iron Supplement in Barito Utara Regency, 2012–2017

Tahun	Jumlah Ibu Hamil	Melakukan Kunjungan K1	Melakukan Kunjungan K4	Kurang Energi Kronis (KEK) <i>Chronic Energy Deficiency (CED)</i>	Mendapat Zat Besi (Fe) <i>Receiving Iron Supplement</i>
<i>Years</i>	<i>Pregnant Women</i>	<i>One Visit</i>	<i>Four Visits</i>		
(1)	(2)	(3)	(4)	(5)	(6)
2012	2 672	2 512	2 258	109	2 232
2013	2 718	2 668	2 420	141	2 191
2014	2 674	2 596	2 472	-	2 407
2015	2 922	2 805	2 647	196	2 575
2016	2 885	2 772	2 532	249	2 506
2017	2 848	2 728	2 541	220	2 213

Sumber : Dinas Kesehatan Kabupaten Barito Utara

Source : *Regional Health Office of Barito Utara Regency*

Tabel 4.2.10 Jumlah Kunjungan Wanita Hamil, Nifas/Menyusui, Bayi dan Anak Menurut Kecamatan di Kabupaten Barito Utara, 2017

Number of Visited of Pregnancy Woman, Breastfeeding, Baby and Child by Subdistrict in Barito Utara Regency, 2017

Kecamatan <i>Subdistrict</i>	Jumlah Kunjungan - <i>Number of Visited</i>				
	Wanita Hamil		Nifas/ Menyusui	Bayi	Anak
	<i>Pregnancy Woman</i>		<i>Breastfeeding</i>	<i>Baby</i>	<i>Child's</i>
	<i>K1</i>	<i>K4</i>			
(1)	(2)	(3)	(4)	(5)	(6)
Montallat	249	235	222	221
Gunung Timang	228	207	190	185
Gunung Purei	65	50	49	34
Teweh Timur	156	127	72	124
Teweh Tengah	980	944	844	843
Teweh Baru	386	358	337	339
Teweh Selatan	244	232	218	218
Lahei	247	215	204	204
Lahei Barat	173	173	153	153
Jumlah/Total	2 728	2 541	2 289	2 321

Sumber : Dinas Kesehatan Kabupaten Barito Utara

Source : Regional Health Office of Barito Utara Regency

Tabel 4.2.11 Jumlah Persalinan Hidup dan Persalinan Mati Menurut Kecamatan di Kabupaten Barito Utara, 2017
Number of Live Birth and Dead Birth by Subdistrict in Barito Utara Regency, 2017

Kecamatan <i>Subdistrict</i>	Persalinan Hidup <i>Live Birth</i>		Persalinan Mati <i>Dead Birth</i>	
	Ibu <i>Mother</i>	Anak <i>Child</i>	Ibu <i>Mother</i>	Anak <i>Child</i>
(1)	(2)	(3)	(4)	(5)
Montallat	222	221	-	1
Gunung Timang	191	190	-	1
Gunung Purei	50	49	-	1
Teweh Timur	123	72	-	-
Teweh Tengah	849	844	1	1
Teweh Baru	337	337	-	2
Teweh Selatan	218	218	-	-
Lahei	206	204	-	3
Lahei Barat	154	153	-	1
Jumlah/Total	2 350	2 288	1	10

Sumber : Dinas Kesehatan Kabupaten Barito Utara

Source : *Regional Health Office of Barito Utara Regency*

Tabel 4.2.12 Cakupan Desa/Kelurahan UNIVERSAL CHILD IMMUNIZATION (UCI) Menurut Kecamatan di Kabupaten Barito Utara, 2017
Coverage of UNIVERSAL CHILD IMMUNIZATION (UCI) Village/Urbans by Subdistrict in Barito Utara Regency, 2017

Kecamatan Subdistrict	Jumlah Desa/Kelurahan Total of Village/Urbans	Desa/Kelurahan UCI Village/Urbans	Persentase Desa/Kelurahan UCI Percentage of UCI Village/Urbans
(1)	(2)	(3)	(4)
Montallat	10	10	100,0
Gunung Timang	16	13	81,3
Gunung Purei	11	11	100,0
Teweh Timur	12	12	100,0
Teweh Tengah	10	9	90,0
Teweh Baru	10	10	100,0
Teweh Selatan	10	9	90,0
Lahei	13	13	100,0
Lahei Barat	11	6	54,5
Jumlah/Total	103	93	90,3

Sumber : Dinas Kesehatan Kabupaten Barito Utara

Source : Regional Health Office of Barito Utara Regency

Tabel 4.2.13 Jumlah Kasus HIV/AIDS, IMS, DBD, Diare, TB, dan Malaria Menurut Kecamatan di Kabupaten Barito Utara, 2017

Number of Cases of HIV/AIDS, Sexually Transmitted Infection, Dengue Fever, Diarrhea, Tuberculosis (TB) and Malaria by Regency/City in Barito Utara Regency, 2017

Kecamatan	HIV/AIDS	IMS	DBD	Diare	TB	Malaria
<i>Subdistrict</i>	<i>HIV/AIDS</i>	<i>Sexually Transmitted Infection</i>	<i>Dengue Fever</i>	<i>Diarrhea</i>	<i>Tuberculosis</i>	<i>Malaria</i>
(1)	(2)	(3)	(4)	(5)	(6)	(7)
Montallat	-	-	-	211	16	-
Gunung Timang	-	-	93	371	20	-
Gunung Purei	-	-	-	100	4	-
Teweh Timur	-	-	-	38	6	-
Teweh Tengah	6	-	21	851	147	1
Teweh Baru	-	-	2	597	1	-
Teweh Selatan	-	-	-	99	11	-
Lahei	-	-	1	445	5	8
Lahei Barat	-	-	1	14	2	12
Jumlah/ Total	6	-	118	2 726	212	21

Sumber : Dinas Kesehatan Kabupaten Barito Utara

Source : Regional Health Office of Barito Utara Regency

Tabel 4.2.14 Jumlah Klinik Keluarga Berencana (KKB) dan Pos Pelayanan Keluarga Berencana Desa (PPKBD) Menurut Kecamatan di Kabupaten Barito Utara, 2017
Number of Family Planning Clinics and Village Family Planning Service Units by Regency/City in Barito Utara Regency, 2017

Kecamatan	KKB	PPKBD
<i>Subdistrict</i>	<i>Family Planning Clinics</i>	<i>Village Family Planning Service Units</i>
(1)	(2)	(3)
Montallat	2	10
Gunung Timang	3	16
Gunung Purei	1	11
Teweh Timur	2	12
Teweh Tengah	16	10
Teweh Baru	1	10
Teweh Selatan	3	10
Lahei	2	13
Lahei Barat	2	11
Jumlah/Total	32	103

Sumber : Dinas Pengendalian Penduduk, Keluarga Berencana dan Pemberdayaan Perempuan dan Perlindungan Anak Kabupaten Barito Utara

Source : *Population Control, Family Planning and Women's Empowerment and Child's Protection Office of Barito Utara Regency*

Tabel 4.2.15 Banyaknya Tenaga Kesehatan di Klinik KB Menurut Kecamatan di Kabupaten Barito Utara, 2017
Number of Medical Personnel in Family Planning Clinic by Subdistrict in Barito Utara Regency, 2017

Kecamatan <i>Subdistrict</i>	Dokter <i>Doctor</i>		Bidan <i>Midwife</i>		Pembantu Bidan <i>Midwife Assistant</i>	
	Dilatih <i>Trained</i>	Belum Dilatih <i>Not Yet Trained</i>	Dilatih <i>Trained</i>	Belum Dilatih <i>Not Yet Trained</i>	Dilatih <i>Trained</i>	Belum Dilatih <i>Not Yet Trained</i>
	(1)	(2)	(3)	(4)	(5)	(6)
Montallat	-	2	-	6	-	-
Gunung Timang	-	4	4	11	-	-
Gunung Purei	-	3	-	7	-	-
Teweh Timur	-	2	2	7	-	-
Teweh Tengah	-	5	17	21	-	-
Teweh Baru	-	1	2	16	-	-
Teweh Selatan	-	1	6	7	-	-
Lahei	-	2	1	12	-	-
Lahei Barat	-	2	4	-	-	-
Jumlah/Total	-	22	36	87	-	-

Sumber : Dinas Pengendalian Penduduk, Keluarga Berencana dan Pemberdayaan Perempuan dan Perlindungan Anak Kabupaten Barito Utara

Source : *Population Control, Family Planning and Women's Empowerment and Child's Protection Office Of Barito Utara Regency*

Tabel 4.2.16 Jumlah Pasangan Usia Subur dan Peserta KB Aktif Menurut Kecamatan di Kabupaten Barito Utara, 2017
Number of Eligible Couples and Family Planning Participants by Subdistrict in Barito Utara Regency, 2017

Kecamatan <i>Subdistrict</i>	Jumlah PUS <i>Eligible Couples</i>	Peserta KB Aktif <i>Family Planning Participants</i>			
		IUD	MOW	MOP	Kondom <i>Condom</i>
(1)	(2)	(3)	(4)	(5)	(6)
Montallat	643	17	-	-	24
Gunung Timang	2 287	55	11	3	37
Gunung Purei	539	8	-	-	5
Teweh Timur	1 540	23	3	2	8
Teweh Tengah	8 521	119	80	15	98
Teweh Baru	3 492	23	-	3	28
Teweh Selatan	2 294	11	10	1	7
Lahei	2 322	8	11	2	22
Lahei Barat	2 337	2	-	-	69
Jumlah/Total	23 975	266	115	26	298

Lanjutan Tabel :4.2.16*Continued Table*

Kecamatan	Peserta KB Aktif			
	Family Planning Participants			
Subdistrict	Implan Implants	Suntikan Injection	Pil Pill	Jumlah Total
(1)	(7)	(8)	(9)	(10)
Montallat	67	231	183	522
Gunung Timang	227	876	752	1 961
Gunung Purei	1	159	215	388
Teweh Timur	70	774	382	1 262
Teweh Tengah	854	2 771	2 991	6 928
Teweh Baru	119	940	942	2 055
Teweh Selatan	240	941	838	2 048
Lahei	57	765	897	1 762
Lahei Barat	60	923	940	1 994
Jumlah/Total	1 695	8 380	8 140	18 920

Sumber : Dinas Pengendalian Penduduk, Keluarga Berencana dan Pemberdayaan Perempuan dan Perlindungan Anak Kabupaten Barito Utara

Source : *Population Control, Family Planning and Women's Empowerment and Child's Protection Office Of Barito Utara Regency*

Tabel 4.2.17 Target dan Realisasi Mix Kontrasepsi Peserta KB Aktif di Kabupaten Barito Utara, 2017

Scheme and Realization of Mix Contraceptive of Active Acceptors Family Planning in Barito Utara Regency, 2017

Metode	Target (Orang)	Realisasi (Orang)	%
Method	Scheme (Person)	Realization (Person)	
(1)	(2)	(3)	(4)
1. I U D <i>I U D</i>	173	266	153,75
2. Pil <i>Pill</i>	7 701	8 140	105,70
3. Suntikan <i>Injection</i>	6 894	8 380	121,55
4. Kondom <i>Condom</i>	110	298	270,90
5. M O P <i>Vasectomy</i>	16	26	162,50
6. MOW <i>Tubektomi</i>	134	115	85,82
7. Susuk <i>Implant</i>	1 483	1 695	114,29
Jumlah/Total	16 511	18 920	114,59

Sumber : Dinas Pengendalian Penduduk, Keluarga Berencana dan Pemberdayaan Perempuan dan Perlindungan Anak Kabupaten Barito Utara

Source : *Population Control, Family Planning and Women's Empowerment and Child's Protection Office Of Barito Utara Regency*

Tabel 4.2.18 Target dan Realisasi Mix Kontrasepsi Peserta KB Baru di Kabupaten Barito Utara, 2017
Scheme and Realization of Mix Contraceptive of Newe Acceptors Family Planning in Barito Utara Regency, 2017

Metode	Target (Orang)	Realisasi (Orang)	%
<i>Method</i>	<i>Scheme (Person)</i>	<i>Realization (Person)</i>	
(1)	(2)	(3)	(4)
1. I U D <i>I U D</i>	53	25	47,16
2. Pil <i>Pill</i>	1 578	545	34,54
3. Suntikan <i>Injection</i>	1 867	1 141	61,11
4. Kondom <i>Condom</i>	76	8	10,52
5. M O P <i>Vasectomy</i>	2	-	-
6. MOW <i>Tubektomi</i>	16	54	337,50
7. Susuk <i>Implant</i>	403	231	57,32
Jumlah/Total	3 995	2 004	50,16

Sumber : Dinas Pengendalian Penduduk, Keluarga Berencana dan Pemberdayaan Perempuan dan Perlindungan Anak Kabupaten Barito Utara

Source : *Population Control, Family Planning and Women's Empowerment and Child's Protection Office Of Barito Utara Regency*

4.3 AGAMA/RELIGION

Tabel 4.3.1 Jumlah Penduduk Menurut Kecamatan dan Agama yang Dianut di Kabupaten Barito Utara, 2017
Population by Subdistrict and Religion in Barito Utara Regency, 2017

Kecamatan Subdistrict	Islam Islam	Kristen Christian	Katolik Catholic	Hindu Hindu
(1)	(2)	(3)	(4)	(5)
Montallat	8 551	743	427	1 250
Gunung Timang	6 693	3 074	1 139	1 681
Gunung Purei	884	826	52	921
Teweh Timur	4 182	769	400	1 161
Teweh Tengah	47 518	4 980	1 810	2 013
Teweh Baru	15 479	1 814	1 819	2 316
Teweh Selatan	10 005	1 815	3 354	399
Lahei	10 643	1 185	172	4 431
Lahei Barat	5 650	1 158	73	2 816
Jumlah/Total	109 605	16 364	9 246	16 988

Lanjutan Tabel : 4.3.1*Continued Table*

Kecamatan Subdistrict	Budha Buddha	Konghucu Konghucu	Aliran Kepercayaan Beliefs
(1)	(2)	(3)	(4)
Montallat	-	-	-
Gunung Timang	-	1	-
Gunung Purei	-	-	-
Teweh Timur	2	1	2
Teweh Tengah	49	2	12
Teweh Baru	-	-	11
Teweh Selatan	3	-	1
Lahei	-	-	10
Lahei Barat	-	1	10
Jumlah/Total	54	5	46

Keterangan/Note: Data berdasarkan registrasi kependudukan/ *Data based on population registration*

Sumber : Dinas Kependudukan dan Pencatatan Sipil Kabupaten Barito Utara

Source : *Population and Civil Registration Office of Barito Utara Regency*

Tabel 4.3.2 Jumlah Tempat Peribadatan Menurut Kecamatan di Kabupaten Barito Utara, 2017
Number of Worship Facilities by Subdistrict in Barito Utara Regency, 2017

Kecamatan <i>Subdistrict</i>	Masjid <i>Mosque</i>	Mushola <i>Mushola</i>	Gereja Protestan <i>Christian Church</i>	Gereja Katholik <i>Catholic Church</i>	Pura <i>Temple</i>	Vihara <i>Vihara</i>
(1)	(2)	(3)	(5)	(6)	(7)	(8)
Montallat	12	12	7	5	12	-
Gunung Timang	10	30	18	8	10	-
Gunung Purei	4	4	5	7	9	-
Teweh Timur	9	18	5	5	9	-
Teweh Tengah	38	65	24	1	16	1
Teweh Baru	16	12	10	4	8	-
Teweh Selatan	9	16	11	1	7	-
Lahei	10	6	11	1	14	-
Lahei Barat	7	2	12	2	12	-
Jumlah/Total	115	165	103	34	97	1

Sumber : Kantor Kementerian Agama Kabupaten Barito Utara
 Source : Religion Ministry of Barito Utara Regency

Tabel 4.3.3 Banyaknya Nikah, Cerai Talaq, Cerai Gugat, dan Rujuk Menurut Kecamatan, 2017
Number of Marriage, Divorces, Separation, and Reconciliation by Subdistrict, 2017

Kecamatan	Nikah	Cerai Talaq	Cerai Gugat	Rujuk
<i>Subdistrict</i>	<i>Marriages</i>	<i>Divorces</i>	<i>Separations</i>	<i>Reconciliation</i>
(1)	(2)	(3)	(4)	(5)
Montallat	83	-	1	-
Gunung Timang	33	-	-	-
Gunung Purei	7	-	-	-
Teweh Timur	37	-	-	-
Teweh Tengah	484	43	141	-
Teweh Baru	147	-	-	-
Teweh Selatan	68	-	-	-
Lahei	58	1	7	-
Lahei Barat	23	2	-	-
Jumlah/Total	940	46	149	-

Keterangan/Note: Data Talaq dan Cerai untuk Kecamatan Teweh Baru dan Teweh Selatan masih tergabung menjadi satu di Kecamatan Teweh Tengah/*Divorces and Separations Data for Teweh Baru and Teweh Selatan sub-districts are still merged in Teweh Tengah sub-district*

Sumber : Kantor Kementerian Agama dan Pengadilan Agama Kabupaten Barito Utara
 Source : Religion Ministry and Religious Courts of Barito Utara Regency

Tabel 4.3.4 Jumlah Jemaah Haji Menurut Kecamatan dan Jenis Kelamin, 2017

Number of Muslim Pilgrim by Subdistrict and Sex, 2017

Kecamatan	Laki-laki	Perempuan	Jumlah
Subdistrict	Male	Female	Total
(1)	(2)	(3)	(4)
Montallat	1	3	4
Gunung Timang	-	-	-
Gunung Purei	2	2	4
Teweh Timur	-	-	-
Teweh Tengah	56	60	116
Teweh Baru	-	-	-
Teweh Selatan	-	-	-
Lahei	4	3	7
Lahei Barat	-	-	-
Jumlah/Total	63	68	131

Sumber : Kantor Kementerian Agama Kabupaten Barito Utara

Source : Religion Ministry of Barito Utara Regency

Tabel 4.3.5 Jumlah Jemaah Haji Menurut Jenis Kelamin dan ONH, 2008 - 2017
Table Number of Muslim Pilgrim by Sex and Fee, 2008 - 2017

Tahun Anggaran	Laki-laki	Perempuan	Jumlah	Besar ONH
<i>Budget Year</i>	<i>Male</i>	<i>Female</i>	<i>Total</i>	<i>Fee</i>
(1)	(2)	(3)	(4)	(5)
2008	39	56	95	3 517 US\$
2009	58	73	131	3 508 US\$
2010	59	76	135	3 440 US\$
2011	68	71	139	3 720 US\$
2012	63	98	161	3 808 US\$
2013	37	63	100	3 733 US\$
2014	33	50	83	3 422 US\$
2015	71	35	106	2 924 US\$
2016	63	68	131	Rp 37 583 308
2017	63	68	131	Rp 37 705 900

Keterangan/Note : Mulai tahun 2016, besar ONH dinyatakan dalam satuan rupiah/ Since 2016, ONH in rupiah

Sumber : Kantor Kementerian Agama Kabupaten Barito Utara

Source : Religion Ministry of Barito Utara Regency

4.4 KRIMINALITAS/CRIMINALITY

Tabel 4.4.1 Jumlah Tindak Pidana Menurut Kepolisian Sektor di Kabupaten Barito Utara, 2015–2017
Number of Reported Criminal Cases by Subdistrict Police Office in Barito Utara Regency, 2015–2017

Kepolisian Sektor Subdistrict Police Office	2015	2016	2017
(1)	(2)	(3)	(4)
Montallat	2	4	3
Gunung Timang	2	4	9
Gunung Purei	-	2	3
Teweh Timur	-	1	5
Teweh Tengah	-	9	13
Teweh Baru	-	-
Teweh Selatan	3	10
Lahei	-	7	8
Lahei Barat	-	-	-

Sumber : Polres Kabupaten Barito Utara

Source : Policy Resort of Barito Utara Regency

Tabel 4.4.2 Penyelesaian Tindak Pidana Menurut Kepolisian Sektor di Kabupaten Barito Utara, 2015–2017
Table Crime Clearance Rate by Subdistrict Police Office in Barito Utara Regency, 2015–2017

Kepolisian Sektor Subdistrict Police Office	2015	2016	2017
(1)	(2)	(3)	(4)
Montallat	1	3	3
Gunung Timang	2	4	9
Gunung Purei	-	2	3
Teweh Timur	-	1	5
Teweh Tengah	3	9	13
Teweh Baru	-	-
Teweh Selatan	3	10
Lahei	4	7	8
Lahei Barat	-	-	-

Sumber : Polres Kabupaten Barito Utara

Source : Policy Resort of Barito Utara Regency

Tabel 4.4.3 Banyaknya Perkara dan Narapidana/Tahanan dan Mendapat Keputusan dari Sidang Pengadilan Negeri, 2017

Number of Criminal and Prisoners/Accused Prisoners that the Government Low Court of Muara Teweh, 2017

Bulan Putusan	Perkara	Terdakwa / Tertuduh		
		Laki laki	Perempuan	Anak-anak
(1)	(2)	(3)	(4)	(4)
1. Januari	15	13	2	-
2. Pebruari	11	8	1	3
3. Maret	17	15	1	2
4. April	14	10	3	3
5. Mei	26	24	2	1
6. Juni	25	25	2	2
7. Juli	11	15	-	-
8. Agustus	20	31	-	2
9. September	18	13	2	3
10. Oktober	25	21	2	4
11. Nopember	33	39	-	6
12. Desember	24	30	2	1
Jumlah/Total	239	244	17	27

Sumber : Pengadilan Negeri Kabupaten Barito Utara

Source : *The Government Law Court of Barito Utara Regency*

Tabel 4.4.4 Tambahan Narapidana Menurut Jenis Kejahatan Dan Jenis Kelamin, 2017

Number of Added Prisoners by Kind of Criminal and Sex, 2017

Jenis Kejahatan / Pelanggaran <i>Kinds of criminals and violation</i>	Laki-laki/ male	Perempuan/ female	Jumlah/ Total
(1)	(2)	(3)	(4)
KEJAHATAN / kinds of criminals			
1. Terhadap Ketertiban Umum	39	-	39
2. Pembakaran	5	-	5
3. Pemalsuan materai / Surat	6	-	6
4. Kesusilaan	39	-	39
5. Perjudian	45	13	58
6. Penculikan	-	-	-
7. Pembunuhan	262	-	262
8. Penganiayaan	139	14	153
9. Pencurian	489	-	489
10. Perampokan	47	-	47
11. Memeras / mengancam	4	-	4
12. Penggelapan	31	8	39
13. Penipuan	45	12	57
14. Merusak Barang	4	4	8
15. Penadahan	65	1	66
16. Narkotika	976	77	1 053
17. Korupsi	11	6	17
18. Perlindungan anak	595	12	607
19. <i>Illegal logging/fishing</i>	160	-	160
20. <i>Illegal mining</i>	46	-	46
21. Lain-lain	228	-	228
Jumlah Kejahatan	3 236	147	3 383

Sumber : Lembaga Pemasyarakatan Kelas II Kabupaten Barito Utara
 Source : *Prison Class II of Barito Utara Regency*

Tabel 4.4.5 Banyaknya Narapidana di Lembaga Pemasyarakatan Menurut Jenis Kejahatan dan Status, 2017

Number of Prisoners in Prison Class II by Kind of Criminal, Status and Sex, 2017

Jenis Kejahatan / Pelanggaran <i>Kinds of criminals and violation</i>	Narapidana	Tahanan	Jumlah
(1)	(2)	(3)	(4)
KEJAHATAN / <i>criminals</i>			
1. Terhadap Ketertiban Umum	21	23	44
2. Pembakaran	2	3	5
3. Mata uang	-	-	-
4. Pemalsuan materai / Surat	3	3	6
5. Kesusilaan	37	2	39
6. Perjudian	11	47	58
7. Penculikan	-	-	-
8. Pembunuhan	232	30	262
9. Penganiayaan	112	41	153
10. Pencurian	367	122	489
11. Perampokan	35	12	47
12. Memeras / mengancam	-	5	5
13. Penggelapan	19	21	40
14. Penipuan	29	23	52
15. Merusak barang	2	6	8
16. Penadahan	38	31	69
17. Narkotika	870	182	1 052
18. Korupsi	17	-	17
19. Perlindungan anak	541	66	607
20. <i>Illegal logging/fishing</i>	79	81	160
21. <i>Illegal mining</i>	-	46	46
22. Lain-lain	101	128	229
Jumlah Kejahatan	2 516	872	3 388

Sumber : Lembaga Pemasyarakatan Kelas II Kabupaten Barito Utara

Source : *Prison Class II of Barito Utara Regency*

Tabel 4.4.6 Banyaknya Perkara dan Terdakwa yang Harus Diselesaikan Pengadilan Negeri Muara Teweh, 2017
Number of Criminal and the Accused Which Should Finish in The Government Law Court of Muara Teweh, 2017

Bulan	Sisa yang Lalu belum Diselesaikan		Masuk / Diterima dalam Bulan Laporan		Mendapat keputusan Pengadilan Dengan pasti			
					Dijatuhi hukuman/ dipidana		Bebas dari Segala Tuntutan/ Lepas Tuntutan	
	P	T	P	T	P	T	P	T
(1)	(2)	(3)	(4)	(5)	(6)	(7)	(8)	(9)
1. Januari	19	19	14	15	13	13	-	-
2. Pebruari	18	19	17	20	11	12	-	-
3. Maret	24	27	22	23	17	18	-	-
4. April	29	32	29	33	13	15	-	-
5. Mei	44	49	22	28	25	26	-	-
6. Juni	40	50	21	31	25	29	-	-
7. Juli	36	52	18	19	11	15	-	-
8. Agustus	43	56	23	26	17	30	-	-
9. September	46	49	21	26	12	12	-	-
10. Oktober	49	57	15	22	25	27	-	-
11. Nopember	39	52	24	33	31	43	-	-
12. Desember	30	40	17	19	23	32	-	-

Sumber : Pengadilan Negeri Kabupaten Barito Utara

Source : *The Government Law Court of Barito Utara Agency*

Lanjutan Tabel : 4.4.6*Continued Table*

Bulan	Belum mendapat Keputusan Pengadilan dengan Pasti (Bandung/ Kasasi/ Grasi)		Dikembalikan ke Kejaksaan / Dikirim ke Instansi Lain		Sisa yang belum Diselesaikan	
	P	T	P	T	P	T
(1)	(10)	(11)	(12)	(13)	(14)	(15)
1. Januari	2	2	-	-	18	19
2. Pebruari	-	-	-	-	24	27
3. Maret	-	-	-	-	29	32
4. April	1	1	-	-	44	49
5. Mei	1	1	-	-	40	50
6. Juni	-	-	-	-	36	52
7. Juli	-	-	-	-	43	56
8. Agustus	3	3	-	-	46	49
9. September	6	6	-	-	49	57
10. Oktober	-	-	-	-	39	52
11. November	3	3	-	-	30	40
12. Desember	6	6	-	-	23	26

Sumber : Pengadilan Negeri Kabupaten Barito Utara

Source : *The Government Law Court of Barito Utara Regency*

4.5 KEMISKINAN DAN PEMBANGUNAN MANUSIA/ POVERTY AND HUMAN DEVELOPMENT

Tabel 4.5.1 Jumlah Keluarga Menurut Kecamatan dan Klasifikasi Keluarga di Kabupaten Barito Utara, 2017
Number of Households by Subdistrict and Household Classification in Barito Utara Regency, 2017

Kecamatan Subdistrict	Pra Sejahtera Pre- prosperous Family	Keluarga Sejahtera Prosperous Family				Jumlah Total
		I	II	III	IV	
(1)	(2)	(3)	(4)	(5)	(6)	(7)
Montallat	643	1 156	333	749	415	3 296
Gunung Timang	68	1 184	1 255	576	181	3 264
Gunung Purei	199	297	203	116	92	907
Teweh Timur	172	899	441	168	5	1 685
Teweh Tengah	655	2 870	4 781	2 050	302	10 658
Teweh Baru	394	1 752	2 174	244	60	4 624
Teweh Selatan	77	1 168	1 849	470	44	3 608
Lahei	702	1 110	1 232	218	320	3 582
Lahei Barat	312	533	1 366	306	204	2 721
Jumlah/ Total	3 222	10 969	13 634	4 897	1 623	34 345

Sumber : Dinas Pengendalian Penduduk, Keluarga Berencana dan Pemberdayaan Perempuan dan Perlindungan Anak Kabupaten Barito Utara

Source : Population Control, Family Planning and Women's Empowerment and Child's Protection Office of Barito Utara Regency

Tabel 4.5.2 **Garis Kemiskinan dan Penduduk Miskin di Kabupaten Barito Utara, 2010–2017**
Poverty Line and Number of Poor People in Barito Utara Regency, 2010–2017

Tahun Year	Garis Kemiskinan Poverty Line (rupiah)	Penduduk Miskin Number of Poor People	
		Jumlah (000) Total (000)	Persentase (%) Percentage (%)
(1)	(2)	(3)	(4)
2010	267 603	8,7	7,19
2011	281 756	7,9	6,33
2012	317 497	7,6	6,10
2013	355 065	7,5	5,98
2014	385 348	7,5	5,88
2015	408 241	7,5	5,93
2016	420 100	6,9	5,38
2017	446 807	6,7	5,21

Sumber : Survei Sosial Ekonomi Nasional (Susenas) 2017

Source : National Socio-Economic Survey 2017

Tabel 4.5.3 Indeks Pembangunan Manusia (IPM) Kabupaten Barito Utara, 2010-2017
Human Development Index (HDI) of Barito Utara Regency, 2010-2017

Tahun Year	Umur Harapan Hidup/UHH (tahun) <i>Life Expectancy (year)</i>	Harapan Lama Sekolah/HLS (tahun) <i>Hope long school (year)</i>	Rata-rata Lama Sekolah/HLS (tahun) <i>Average Long School (year)</i>	Pengeluaran per Kapita yang Disesuaikan (ribu/orang/tahun) <i>Adjusted Expenditure per Capita (thousand/person/ year)</i>	Indeks Pembangunan Manusia (IPM) <i>Human Development Index (HDI)</i>
(1)	(2)	(3)	(4)	(5)	(6)
2010	70,54	10,97	7,43	7333	63,87
2011	70,64	10,99	7,55	7519	64,36
2012	70,73	11,00	7,74	7564	64,72
2013	70,81	11,01	7,97	7614	65,12
2014	70,91	11,15	8,00	8326	66,30
2015	71,01	11,50	8,33	8 534	67,38
2016	71,26	11,96	8,34	8 774	68,28
2017	71,27	12,38	8,35	9 067	69,07

Sumber : Diolah dari Hasil Sensus, Survei, dan Berbagai Sumber Lainnya
Source : Processed from Census, Surveys, and Others Sources

4.6 SOSIAL LAINNYA/OTHERS SOCIAL

Tabel 4.6.1 Banyaknya Penyandang Masalah Kesejahteraan Sosial Yang Memerlukan Bantuan Menurut Kecamatan dan Jenisnya, 2017
Number of Social Affair by Subdistrict and Kind, 2017

Kecamatan <i>Subdistrict</i>	Cacat Badan	Cacat Mental	Tuna Wicara	Tuna Netra	Tuna Rungu	Jumlah
(1)	(2)	(3)	(4)	(5)	(6)	(7)
Montallat	-	-	-	-	-	-
Gunung Timang	1	-	-	1	-	2
GunungPurei	3	-	-	1	-	4
Teweh Timur	-	-	-	-	-	-
TewehTengah	31	2	-	-	7	40
Teweh Baru	21	-	-	5	11	37
Teweh Selatan	7	2	-	5	-	14
Lahei	8	-	3	-	1	12
Lahei Barat	-	-	-	-	-	-
Jumlah/Total	71	4	3	12	19	109

Sumber : Dinas Sosial, Pemberdayaan Masyarakat dan Desa Kabupaten Barito Utara

Source : Regional office of Social, Village and Peoples Empowerment of Barito Utara Regency

Tabel 4.6.2 Banyaknya Kegiatan Bimbingan Sosial/Penyuluhan Dilakukan Dinas Sosial, 2003-2017
Number of Social Guide by Social Service, 2003-2017

T a h u n Year	Bimbingan Sosial Social Guidance		Penyuluhan Counseling	
	Frekuensi (kali)	Jumlah Peserta	Frekuensi (rote)	Jumlah Peserta
	<i>frequency</i>	<i>Number of Participants</i>	<i>frequency</i>	<i>Number of Participants</i>
(1)	(2)	(3)	(4)	(5)
2003	15	355	4	300
2004	14	420	10	500
2005	17	415	14	750
2006	2	35	4	400
2007	4	120	4	200
2008	4	120	4	100
2009	7	405	2	100
2010	5	280	-	-
2011	3	100	1	112
2012	5	302	-	-
2013	7	261	1	60
2014	7	246	1	60
2015	5	200	1	60
2016	4	200	1	40
2017¹	-	-	-	-

Catatan/Note: ¹) Tahun 2017 Dinas Sosial, Pemberdayaan Masyarakat dan Desa tidak melakukan kegiatan bimbingan social dan penyuluhan/In 2017 Regional Office of Social, Village and Peoples Empowerment didn't take Counseling to society

Sumber : Dinas Sosial, Pemberdayaan Masyarakat dan Desa Kabupaten Barito Utara
 Source : Regional Office of Social, Village and Peoples Empowerment of Barito Utara Regency

Tabel 4.6.3 Banyaknya Bencana Alam Menurut Jenisnya, 2003-2017
Table Number of Natural Disaster by Kind, 2003-2017

Tahun	Perahu Teggelam	Kebakaran	Banjir	Tanah Longsor	Angin Puyuh	Paceklik	Dsambar petir
Year	Ship Wreck	Fire	Flood	Land Slide	Cyclone	Food Shortage	Flash
(1)	(2)	(3)	(4)	(5)	(6)	(7)	(8)
2003	-	5	1	2	1	-	1
2004	-	10	1	5	-	-	1
2005	-	8	2	1	-	-	-
2006	-	8	1	1	-	-	-
2007	-	9	2	1	-	-	-
2008	1	5	1	2	-	-	-
2009	-	9	4	3	-	-	-
2010	-	14	1	-	-	-	-
2011	2	11	2	2	-	-	-
2012	-	13	2	1	-	-	-
2013	-	10	2	1	-	-	-
2014	-	9	1	-	-	-	-
2015	-	171	-	-	-	-	-
2016	-	14	3	-	-	-	-
2017	-	17	5	2	-	-	-

Sumber : Dinas Sosial, Pemberdayaan Masyarakat dan Desa Kabupaten Barito Utara

Source : Regional office of Social, Village and Peoples Empowerment of Barito Utara Regency

Tabel 4.6.4 Banyaknya Korban Bencana Alam dan Bantuan yang Diberikan, 2003-2017
Table
Number of Victims and Aid for Victims , 2003-2017

Tahun Year	Jumlah Korban			Yang Dibantu	Taksiran Kerugian (000 Rp)	Nilai Bantuan	
	Meninggal	Menderita	Jumlah			Uang (000 Rp)	Beras (Kg)
(1)	(2)	(3)	(4)	(5)	(6)	(7)	(8)
2003	-	445	445	445	445 000	-	1 600
2004	-	310	310	271	7 777 000	3 000	3 150
2005	-	450	450	310	10 557 000	-	415
2006	-	327	327	312	1 090 000	37 000	2 364
2007	-	15 861	15 861	15 861	1 646 155 500	50 000	40 000
2008	-	13 362	13 362	13 362	3 700 500	179 640	13 410
2009	-	1 793	1 793	1 635	431 016,5	7	6 090
2010	-	5 624	5 624	1 656	839 641	-	1 150
2011	-	645	645	345	5 100	-	1 140
2012	-	1 869	1 869	1 524	4 300 000	-	1 620
2013	-	1 700	2 528	1 435	-	-	2 523
2014	-	3 050	3 050	1 235	-	-	3 080
2015	1	171	172	172	-	-	-
2016	-	60	60	60	-	-	75 430
2017	4	24 349	24 353	24 353	2 300 000 000	-	105 000

Sumber : Dinas Sosial, Pemberdayaan Masyarakat dan Desa Kabupaten Barito Utara

Source : Regional office of Social, Village and Peoples Empowerment of Barito Utara Regency

Tabel 4.6.5 Sektor Jasa Sosial dan Kemasyarakatan Kabupaten Barito Utara, 2017
Sector of Social Honour and Society at Barito Utara Regency, 2017

NO.	URAIAN	SATUAN Unit	Banyaknya Org	KETERANGAN.- Descriptiont
(1)	(2)	(3)	(4)	(5)
1.	JASA.KEMASYAKATAN			
	a.Panti Asuhan Al-Hidayah	JmlAnak/Org	33	Dalam panti
	b.Yayasan Khoirunnisa	JmlAnak/Org	40	Dalam panti
	c.Yayasan Pesantren Istiqomah	JmlAnak/Org	38	Dalam panti
	d.Yayasan Sinta Asi	JmlAnak/Org	3	Dalam panti
	e.Yayasan Santa Maria	JmlAnak/Org	24	Dalam panti
	f.Yayasan Santa Anna	JmlAnak/Org	3	Dalam panti
	g.Yayasan Nurul Mustopha	JmlAnak/Org	20	Dalam/Luar panti

Sumber : Dinas Sosial, Pemberdayaan Masyarakat dan Desa Kabupaten Barito Utara

Source : Regional office of Social, Village and Peoples Empowerment of Barito Utara Regency

Tabel 4.6.6 Banyaknya Organisasi Pemuda Menurut Jenis Organisasi di Kabupaten Barito Utara, 2015-2017
Number of Youth Organization by Type of Organization in Barito Utara Regency, 2015-2017

Jenis Organisasi <i>Type of Organization</i>		2015	2016	2017
(1)		(2)	(3)	(4)
1.	KNPI	1	1	1
2.	AMPI	-	-	-
3.	PPI	-	-	-
4.	IPNU	1	1	1
5.	Pemuda Ansor	1	1	1
6.	Pemuda Katholik/Kristen	1	2	2
7.	Pramuka	-	-	1
8.	Palang Merah Remaja	-	-	-
9.	Karang Taruna/Depsos	2	3	3
10.	HMI	1	1	1
11.	GMKI	-	-	-
12.	HIPMI	-	-	-
13.	IPPNU	1	1	1
14.	PMII	1	-	1
15.	Pemuda Pancasila	1	1	1
16.	Pemuda Muslimin Indonesia	-	-	-
17.	Pemuda Demokrat	-	-	-
18.	Pemuda Panca Marga	1	1	1
19.	Pemuda Muhammadiyah	1	1	1
20.	FKPPI	-	-	-
Jumlah/Total		12	13	15

Sumber : Badan Kesatuan Bangsa dan Politik Kabupaten Barito Utara
 Source : *National and Political Unity Agency of Barito Utara Regency*

Statistik Pertanian Barito Utara 2017
Statistics of Agriculture of Barito Utara 2017

Luas panen Padi Sawah: 2.563 Ha
Produksi Padi Sawah: 10.026 Ton
Luas panen Padi Ladang: 9.864 Ha
Produksi Padi Ladang: 23.486 Ton

Harvested Area of Wetland Paddy : 2.563 Ha
Production : 10.026 Ton
Harvested Area of Dryland Paddy : 9.864 Ha
Production : 23.486 Ton

Luas Kebun Karet: 46.062 Ha
Produksi Karet: 34.305 Ton
Luas Kebun Kelapa Sawit: 2.702 Ha
Produksi Kelapa Sawit: 920 Ton

Area of Rubber : 46.062 Ha
Production : 34.305 Ton
Area of Palm : 2.702 Ha
Production : 920 Ton

Jumlah Poktan: 601
Jumlah anggota: 11.927 orang
Number of Farmer Group: 601
Member 11.927 people

Populasi Sapi Potong: 3.572 ekor
Ternak dipotong: 1.300 ekor
Produksi daging: 163.255 kg

Population of Beef Cow: 3.572 heads
Slaughtered: 1.300 heads
Production of meat: 163.255 kgs



PENJELASAN TEKNIS

1. Pengumpulan data Statistik Pertanian (SP) diselenggarakan oleh Badan Pusat Statistik bekerja sama dengan Dinas Pertanian, Perikanan dan Peternakan.
2. Data pokok tanaman pangan yang dikumpulkan adalah luas panen dan produktivitas (hasil per hektar). Produksi tanaman pangan merupakan hasil perkalian antara luas panen dengan produktivitas. Jenis data tanaman pangan yang dikumpulkan mencakup padi dan palawija (jagung, kedelai, kacang tanah, ubi kayu dan ubi jalar). Produksi padi mencakup padi sawah dan padi ladang.
3. Pengumpulan data luas panen dilakukan setiap bulan oleh Mantri Pertanian/ Kepala Cabang Dinas Kecamatan (KCD) dan dilaporkan dengan menggunakan formulir Statistik Pertanian (SP).
4. Pengumpulan data produktivitas tanaman pangan dilakukan melalui Survei Ubinan dengan pendekatan rumah tangga menggunakan formulir SUB-S dan dilakukan setiap *subround* (empat bulanan) dengan petugas lapangan adalah Mantri Statistik (Koordinator Statistik Kecamatan/ KSK) dan KCD. Pengumpulan data produktivitas dilakukan melalui pengukuran langsung pada plot ubinan, berukuran 2,5m x 2,5m. Pengumpulan data produktivitas dilakukan pada waktu panen.

TECHNICAL NOTES

1. *The Agricultural Statistics Data Collection (SP) was organized by Statistics Indonesia in collaboration with Agriculture and an Agency.*
2. *The basic data of food crops collected are harvested area and productivity (yield per hectare). Food Crops production is the result of multiplication between the harvested areas with productivity. Types of food crops data collected include of rice and secondary crops (maize, soybeans, peanuts, cassava, and sweet potato). Production of paddy covers wetland paddy and dry land paddy.*
3. *Harvested data collection conducted every month by the Agriculture Field Officer/ Head of Branch Office Subdistrict (KCD) and reported using Agricultural Statistics (SP) form.*
4. *Food crops productivity data collection conducted through Crop Cutting Survey with the approach of household using SUB-S form and done in every subround (four monthly) by Subdistrict Statistical Coordinator (KSK) and KCD. Productivity data collection conducted through direct measurements on crop cutting plots measuring 2.5m x 2.5m. The productivity data collection is conducted at the time of harvesting.*

5. Pengumpulan data luas lahan sawah dilakukan setiap tahun oleh KCD dengan menggunakan formulir SP Lahan.
 6. Tanaman sayuran dan buah-buahan semusim :
 - a. **Tanaman sayuran semusim** adalah tanaman sumber vitamin, garam mineral dan lain-lain yang dikonsumsi dari bagian tanaman yang berupa daun, bunga, buah dan umbinya yang berumur kurang dari satu tahun.
 - b. **Tanaman buah - buahan semusim** adalah tanaman sumber vitamin, garam mineral dan lain-lain yang dikonsumsi dari bagian tanaman yang berupa buah, berumur kurang dari satu tahun, dapat berbentuk pohon/ rumpun tetapi menjalar dan berbatang lunak.
 7. Tanaman sayuran dan buah-buahan tahunan :
 - a. **Tanaman sayuran tahunan** adalah tanaman sumber vitamin, garam mineral dan lain-lain yang dikonsumsi dari bagian tanaman yang berupa daun dan atau buah yang berumur kurang dari satu tahun.
 - b. **Tanaman buah-buahan tahunan** adalah tanaman sumber vitamin, garam mineral dan lain-lain yang dikonsumsi dari bagian tanaman yang berupa buah dan merupakan tanaman tahunan.
5. *Wetland area data collection is conducted annually by KCD using SP-Lahan form.*
 6. *Seasonal vegetables and fruit plants:*
 - a. *Seasonal vegetable plants are plants as the source of vitamins, mineral salts, and others, which are consumed in the form of the plant leaves, flowers, fruits and tubers, which the age are less than one year old.*
 - b. *Seasonal fruit plants are plants as a source of vitamins, mineral salts, and others, which consumed from the parts of the plants such as fruit, aged less than one year, can be a tree/ clump but it creeping, and soft trunked.*
 7. *Annual vegetables and fruit plants:*
 - a. *Annual vegetable plants are plants as the source of vitamins, mineral salts, and others, which are consumed in the form of the parts of the plants as the plant leaves or fruits which the age are more than one year old.*
 - b. *Annual fruit plants are plants as a source of vitamins, mineral salts, and others, which are consumed from the parts of the plants such as fruit and are annual plants.*

8. Luas panen untuk tanaman sayuran: luas tanaman yang dipanen sekaligus/ habis/ dibongkar dan luas tanaman yang dipanen berkali-kali (lebih dari satu kali)/ belum habis.
 9. **Produksi** adalah hasil menurut bentuk produk dari setiap tanaman sayuran, buah-buahan, biofarmaka, dan tanaman hias yang diambil berdasarkan luas yang dipanen pada bulan/triwulan laporan.
 10. **Kawasan hutan** adalah wilayah tertentu yang berupa hutan, yang ditunjuk dan atau ditetapkan oleh pemerintah untuk dipertahankan keberadaannya sebagai hutan tetap.
 11. Data populasi ternak bersumber dari hasil Survei Peternakan Nasional, sedangkan data jumlah pemotongan ternak merupakan hasil Survei Laporan Pemotongan Ternak. Pengumpulan data pemotongan ternak dilakukan secara lengkap di seluruh Indonesia dari RPH (Rumah Potong Hewan) dan Keurmaster setiap triwulan.
8. *Harvested area for the vegetable plants: crops area which harvested at once/ depleted/ unloaded and crops area which harvested several times (more than once)/ not depleted.*
 9. *Production is the yield according to the form of crops of vegetables, fruits, medicinal and ornamental plants taken based on the harvested area during the reporting month/quarter.*
 10. *Forest area is a specific area of forests, or a designated and assigned by the government to retain its existence as the permanent forests.*
 11. *Livestock population data is obtained from the National Livestock Survey, while data on the number of slaughter houses is the result of Slaughter house Report Survey. That data collection carried out with the complete enumeration of slaughter houses throughout Indonesia from RPH (Slaughter House) and Keurmaster quarterly.*

ULASAN	DESCRIPTION
<p>Produksi padi sawah dan padi ladang pada tahun 2017 menurun dibandingkan tahun 2016. Sementara luas panen padi sawah dan padi ladang pada tahun 2017 meningkat dibanding tahun 2016. Namun secara keseluruhan selama tahun 2016, produksi padi ladang di Kabupaten Barito Utara sebesar 23.486 Ton yang nilainya 2,34 kali lebih besar dibandingkan produksi padi sawah yang nilainya sebesar 10.026 Ton.</p>	<p><i>Production of rice paddy fields and rice fields in 2017 decreased compared to 2016. Meanwhile, the harvested area for rice paddy fields and rice fields in 2017 increased compared to the year 2016. However, as a whole during 2016, production of rice fields in Barito Utara regency whose value amounted to 23,486 Tons 2.34 times greater than the value of rice paddy fields production amounted to 10,026 Tons .</i></p>
<p>Produksi tanaman sayur-sayuran di Kabupaten Barito Utara selama tahun 2017 paling tinggi di Kecamatan Teweh Timur yaitu sebesar 196 Ton (26,27%), sementara produksi paling rendah di Kecamatan Montallat sebesar 32 Ton (4,29%). Selain itu, produksi buah-buahan yang terbesar adalah buah pisang sebesar 330 Ton (38,42%) dan yang terkecil adalah buah manggis sebesar 0,6 Ton (0,07%).</p>	<p><i>The highest production of vegetables crop in Barito Utara Regency during 2017 is in Teweh Timur Subdistrict which amounted to 196 Tons (26.27%), while the lowest production is in Montallat Sub-Subdistrict of 32 Tons (4.29%). In addition, the largest production of fruits is the banana amounted to 330 Tons (38.42%) and the smallest is mangosten fruits of 0.6 Tons (0.07%).</i></p>
<p>Dari seluruh luas areal tanaman perkebunan swasta dan perkebunan rakyat di Kabupaten Barito Utara pada tahun 2017, sebesar 46.062 Ha (90,91%) ditanami karet dengan produksi sebesar 34.305 Ton (93,84%).</p>	<p><i>Of the entire plantation area of private and community plantations in Barito Utara Regency at 2017, amounting to 46,062 Ha (90.91%) planted rubber with 34,305 Tons (93.84%) of production.</i></p>
<p>Secara keseluruhan, produksi daging baik dari ternak besar maupun unggas pada tahun 2017 cenderung menurun dibandingkan tahun 2016. Sebaliknya, produksi telur dari unggas pada tahun 2017 cenderung meningkat dibandingkan tahun 2016.</p>	<p><i>Overall, the production of meat both from large livestock and poultry in 2017 is likely to decrease compared to 2016. Otherwise, egg production from poultry in 2017 tends to increase compared to 2016.</i></p>
<p>Wilayah di Kabupaten Barito Utara yang memproduksi perikanan budidaya paling</p>	<p><i>Areas in Barito Utara Regency which produces the most aquaculture is Teweh</i></p>

banyak adalah Kecamatan Teweh Tengah (2.559,91 Ton). Jenis produksi perikanan tangkap paling besar adalah keramba 3.048,90 Ton (56,56%), kemudian kolam 2.317,10 Ton (42,99%) dan paling kecil adalah jaring apung 24,27 Ton (0,45%).

Tengah Sub-Subdistrict (2,559.91 Tons). The greatest types of capture fisheries production is cage 3,048.90 Tons (56.56%), then the pool 2,317.10 Tons (42.99%) and the smallest is the floating net 24.27 Tons (0.45%).

Di bidang kehutanan, hasil produksi kayu bulat di Kabupaten Barito Utara selama tahun 2017 adalah 251.274,08 M³. Luas penebangan hutan di Kabupaten Barito Utara adalah 13.728 Ha tahun 2017

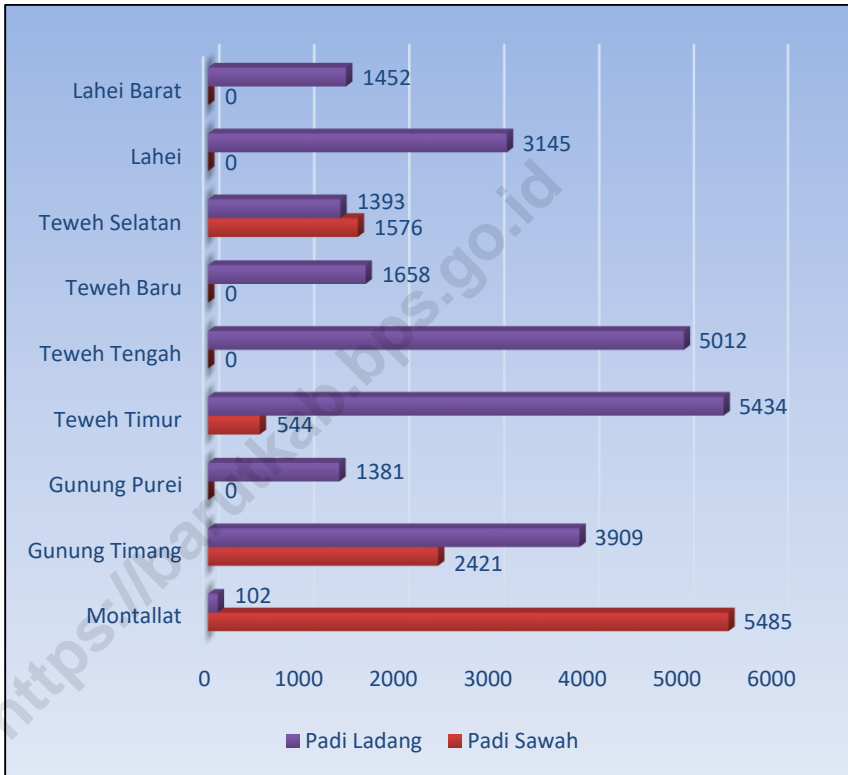
In forestry, timber products in Barito Utara Regency during 2017 is 251,274.08 M³. Cutting area of forest in Barito Utara Regency is 13,728 Ha in 2017.

<https://barutkab.bps.go.id>

Gambar 5 Produksi Padi Sawah dan Padi Ladang menurut Kecamatan di Kabupaten Barito Utara (Ton), 2017

Picture

Production of Wet Land Paddy and Dry Land Paddy by Subdistrict in Barito Utara Regency (Ton), 2017



5.1 TANAMAN PANGAN/*FOODS CROPS AGRICULTURE*

Tabel 5.1.1 Luas Lahan Sawah Menurut Kecamatan dan Jenis Pengairan di Kabupaten Barito Utara (hektar), 2017
Table Area of Wetland by Subdistrict and Type of Irrigation in Barito Utara Regency (hectare), 2017

Kecamatan	Irigasi	Non Irigasi	Jumlah
<i>Subdistrict</i>	<i>Irrigation</i>	<i>Non Irrigation</i>	<i>Total</i>
(1)	(2)	(3)	(4)
Montallat	275	1 544	1 819
Gunung Timang	100	1 308	1 408
Gunung Purei	-	60	60
Teweh Timur	300	100	400
Teweh Tengah	-	-	-
Teweh Baru	-	-	-
Teweh Selatan	767	765	1 532
Lahei	-	-	-
Lahei Barat	-	50	50
Jumlah/Total	1 442	3 827	5 269

Sumber : Dinas Pertanian Kabupaten Barito Utara

Source : Agriculture Office of Barito Utara Regency

Tabel 5.1.2 Luas Lahan Tegal/Kebun, Ladang/Huma, dan Lahan yang Sementara Tidak Diusahakan Menurut Kecamatan di Kabupaten Barito Utara (hektar), 2017
Area of Dry Field/Garden, Shifting Cultivation, Land and Temporarily Unused Land by Subdistrict in Barito Utara Regency (hectar), 2017

Kecamatan <i>Subdistrict</i>	Tegal/Kebun <i>Dry Field/Garden</i>	Ladang/Huma <i>Shifting Cultivation</i>	Sementara Tidak Diusahakan <i>Temporarily Unused</i>
(1)	(2)	(3)	(4)
Montallat	420	221	733
Gunung Timang	6 322	1 600	179
Gunung Purei	943	847	11 850
Teweh Timur	4 600	7 000	1 600
Teweh Tengah	5 922	850	5 005
Teweh Baru	2 345	1 255	2 348
Teweh Selatan	1 600	1 350	1 190
Lahei	1 900	1 115	5 900
Lahei Barat	900	1 402	3 104
Jumlah/Total	24 952	15 640	31 909

Sumber : Dinas Pertanian Kabupaten Barito Utara

Source : Agriculture Office of Barito Utara Regency

Tabel 5.1.3 Luas Panen dan Produksi Padi Sawah dan Padi Ladang Menurut Kecamatan di Kabupaten Barito Utara, 2017
Area Harvested and Production of Wet Land Paddy and Dry Land Paddy by Subdistrict in Barito Utara Regency, 2017

Kecamatan Subdistrict	Padi Sawah Wet Land Paddy		Padi Ladang Dry Land Paddy		Jumlah Total	
	Luas Panen Area Harvested (Ha)	Produksi Production (Ton)	Luas Panen Area Harvested (Ha)	Produksi Production (Ton)	Luas Panen Area Harvested (Ha)	Produksi Production (Ton)
(1)	(2)	(3)	(4)	(5)	(6)	(7)
Montallat	1 402	5 485	43	102	1 445	5 587
Gunung Timang	619	2 421	1 642	3 909	2 261	6 330
Gunung Purei	-	-	580	1 381	580	1 381
Teweh Timur	139	544	2 282	5 434	2 421	5 978
Teweh Tengah	-	-	2 105	5 012	2 105	5 012
Teweh Baru	-	-	696	1 658	696	1 658
Teweh Selatan	403	1 576	585	1 393	988	2 969
Lahei	-	-	1 321	3 145	1 321	3 145
Lahei Barat	-	-	610	1 452	610	1 452
Jumlah/Total	2 563	10 026	9 864	23 486	12 427	33 512

Sumber : Dinas Pertanian Kabupaten Barito Utara
 Source : Agriculture Office of Barito Utara Regency

Tabel 5.1.4 Luas Panen dan Produksi Jagung, Ubi Kayu dan Ubi Jalar Menurut Kecamatan di Kabupaten Barito Utara, 2017
Area Harvested and Production of Maize, Cassava and Sweet Potatoes by Subdistrict in Barito Utara Regency, 2017

Kecamatan Subdistrict	Jagung Maize		Ubi Kayu Cassava		Ubi Jalar Sweet Potatoes	
	Luas Panen Area Harves- ted (Ha)	Produksi Produc- tion (Ton)	Luas Panen Area Harves- ted (Ha)	Produksi Produc- tion (Ton)	Luas Panen Area Harves- ted (Ha)	Produksi Produc- tion (Ton)
	(1)	(2)	(3)	(4)	(5)	(6)
Montallat	50	235	9	124	-	-
Gunung Timang	1 140	5 355	11	151	2	18
Gunung Purei	287	1 348	2	27	11	101
Teweh Timur	2 896	13 603	6	82	5	46
Teweh Tengah	739	3 471	13	179	2	19
Teweh Baru	373	1 752	11	151	7	65
Teweh Selatan	130	611	5	69	-	-
Lahei	50	235	10	138	4	37
Lahei Barat	6	28	13	178	-	-
Jumlah/Total	5 671	26 638	80	1 099	31	286

Sumber : Dinas Pertanian Kabupaten Barito Utara
 Source : Agriculture Office of Barito Utara Regency

Tabel 5.1.5 Luas Panen dan Produksi Kacang Tanah, Kacang Kedelai, dan Kacang Hijau Menurut Kecamatan di Kabupaten Barito Utara, 2017

Area Harvested and Production of Peanuts, Soybeans and Small Green Pea by Subdistrict in Barito Utara Regency, 2017

Kecamatan Subdistrict	Kacang Tanah <i>Peanuts</i>		Kacang Kedelai <i>Soybeans</i>		Kacang Hijau <i>Small Green Pea</i>	
	Luas Panen <i>Area Harvested</i>	Produksi <i>Production</i>	Luas Panen <i>Area Harvested</i>	Produksi <i>Production</i>	Luas Panen <i>Area Harvested</i>	Produksi <i>Production</i>
	(Ha)	(Ton)	(Ha)	(Ton)	(Ha)	(Ton)
(1)	(2)	(3)	(4)	(5)	(6)	(7)
Montallat	-	-	-	-	-	-
Gunung Timang	2	2,1	155	206	-	-
Gunung Purei	4	4,3	-	-	3	3
Teweh Timur	-	-	1	1	-	-
Teweh Tengah	-	-	69	92	-	-
Teweh Baru	3	3,2	-	-	-	-
Teweh Selatan	-	-	-	-	-	-
Lahei	-	-	-	-	-	-
Lahei Barat	-	-	-	-	-	-
Jumlah/Total	9	9,6	225	299	3	3

Sumber : Dinas Pertanian Kabupaten Barito Utara

Source : Agriculture Office of Barito Utara Regency

Tabel 5.1.6 Banyaknya Alat Pertanian Menurut Jenis dan Keadaannya di Kabupaten Barito Utara, 2017
Number of Agriculture Tools by Surfaces and Kind in Barito Utara Regency, 2017

Jenis Alat Pertanian <i>Kind of Agriculture Tools</i>	Yg msh dpt digunakan <i>Can used</i>	Yang Rusak/ <i>Damaged</i>		Jumlah <i>Total</i>
		Msh dpt diperbaiki <i>Can Repaired</i>	Tdk Dapat diperbaiki <i>Can't Repaired</i>	
(1)	(2)	(3)	(4)	(5)
01.Traktor Roda Dua	127	-	-	127
02.Traktor mini roda 4	-	-	-	-
03.Traktor kecil roda 4	-	-	-	-
04.Traktor medium roda 4	14	-	-	14
05.Traktor besar roda 4	2	-	-	2
06.Hand Sprayer	2 745	-	239	2 984
07.Hand Duster	38	-	-	38
08.Mist Blower	-	-	-	-
09.Skind motor sprayer	-	-	-	-
10.Swing Fog	-	-	-	-
11.Mikronizer	-	-	-	-
12.Emposan	-	-	-	-
13.Perontok Padi	109	-	30	139
14.Pengering Padi	1	-	-	1
15.Pembersih gabah	6	-	-	6
16.Penyosoh beras	-	-	-	-
17.Penggilingan padi kecil	76	-	3	79
18.Penggilingan padi menengah	1	-	-	1
19.Kincir penggilingan Padi	-	-	-	-
20.Pompa air	99	-	17	116
21.Pemipil jagung	51	-	4	55
22.Pemberas jagung	-	-	-	-
23.Pembuat bubuk jagung	-	-	-	-
24.Pemarut ubi kayu	-	-	-	-
26.Pembuat chip	-	-	-	-
27.Pembuat pelet	-	-	-	-
28.Pembuat tahu	-	-	-	-
29.Pemecah polong	-	-	-	-

Lanjutan Tabel : 5.1.6*Continued Table*

Jenis Alat Pertanian <i>Kind of Agriculture Tools</i>	Yg msh dpt digunakan <i>Can Used</i>	Yang Rusak/ <i>Damaged</i>		Jumlah <i>Total</i>
		Msh dpt diperbaiki <i>Can Reparatied</i>	Tdk Dapat diperbaiki <i>Can't Reparatied</i>	
(1)	(6)	(7)	(8)	(9)
30.Mata bajak	-	-	-	-
31.Garu	-	-	-	-
32.Tajak	-	-	-	-
33.Garpu	-	-	-	-
34.Timbangan	-	-	-	-
35.Sabit Bergerigi	570	-	20	590
36.Cangkul	-	-	-	-

Sumber : Dinas Pertanian Kabupaten Barito Utara

Source : *Agriculture Office of Barito Utara Regency*

Tabel 5.1.7 Keadaan Areal Pengairan Sawah Menurut Jenis Pengairan di Kabupaten Barito Utara (dalam Hektar), 2013 - 2017
Surfaces of Irrigation Area by Kind of Irrigation in Barito Utara Regency (in Ha), 2013-2017

Tahun <i>Year</i>	Yang Dijamin Irigasinya <i>Irrigation Insurrance</i>				Belum terjamin irigasinya <i>No Irrigation Insurrance</i>		
	Tehnis/ <i>Technical</i>	Semi Tehnis/ <i>Semi- technical</i>	Seder- hana/ <i>Plain</i>	Tadah hujan/ <i>Rainfed</i>	Pasang surut/ <i>Tidal</i>	Polder/ <i>Polder</i>	Lebak/ <i>Lowland</i>
(1)	(2)	(3)	(4)	(5)	(6)	(7)	(8)
2013	-	794	1 575	3 964	-	-	-
2014	-	887	1 547	3 949	-	-	-
2015	-	1 493	1 083	3 434	-	-	-
2016	-	1 497	1 083	3 434	-	-	-
2017	-	1 442	1 083	3 827	-	-	-

Sumber : Dinas Pertanian Kabupaten Barito Utara

Source : Agriculture Office of Barito Utara Regency

Tabel 5.1.8 Banyaknya Kelompok Tani Dan Jumlah Anggotanya di Kabupaten Barito Utara, 2006-2017
Number of Farmers Groups and Members in Barito Utara Regency, 2006-2017

Tahun <i>Year</i>	Kelompok Tani/ <i>Farmers</i>		Siaran Pedesaan/ <i>Rural Broadcasts</i>		Proteksi <i>Protection</i>	
	Kelompok <i>Group</i>	Anggota <i>Member</i>	Kelompok <i>Group</i>	Anggota <i>Member</i>	Kelompok <i>Group</i>	Anggota <i>Member</i>
(1)	(2)	(3)	(4)	(5)	(6)	(7)
2006	567	13 972	-	-	8	120
2007	567	13 972	-	-	8	120
2008	567	13 972	-	-	8	120
2009	567	13 972	-	-	8	120
2010	556	13 840	-	-	8	114
2011	556	13 840	-	-	8	114
2012	556	13 960	-	-	8	114
2013	469	11 725	-	-	8	114
2014	502	10 764	-	-	36	540
2015	509	10 183	-	-	53	530
2016	525	10 500	-	-	53	530
2017	601	11 927	-	-	53	530

Lanjutan Tabel: 5.1.8

Continued Table

Tahun Year	Pemakai Air/ Water Users		Taruna Tani/ Farmer Cadets	
	Kelompok Group	Anggota Member	Kelompok Group	Anggota Member
(1)	(8)	(9)	(10)	(11)
2006	17	901	-	-
2007	17	901	-	-
2008	17	901	-	-
2009	17	901	-	-
2010	19	1 400	-	-
2011	19	1 420	-	-
2012	19	1 420	-	-
2013	20	1 437	-	-
2014	20	520	-	-
2015	20	1 437	-	-
2016	20	1 437	-	-
2017	20	1 437	-	-

Sumber : Dinas Pertanian Kabupaten Barito Utara

Source : Agriculture Office of Barito Utara Regency

5.2 HORTIKULTURA/HORTICULTURE

Tabel 5.2.1 Produksi Tanaman Sayuran Menurut Kecamatan dan Jenis Sayuran di Kabupaten Barito Utara, 2017
Production of VegeTables by Subdistrict and Kind of Plant in Barito Utara Regency, 2017

Jenis Sayuran <i>Kind of VegeTables</i>	Kecamatan – <i>Subdistrict</i>		
	Montallat	Gunung Timang	Gunung Purei
(1)	(2)	(3)	(4)
a. Petsai/Sawi <i>Chinese Cabbage</i>	-	2	-
b. Tomat <i>Tomatoes</i>	-	1	-
c. Lombok <i>Chili</i>	1	6	4
d. Terong <i>Eggplant</i>	3	12	9
e. Kacang Panjang <i>Yardlong Beans</i>	4	12	5
f. Labu <i>Pumpkin</i>	-	-	-
g. Ketimun <i>Cucumber</i>	3	8	6
h. Bayam <i>Spinach</i>	5	8	4
i. Kangkung <i>Swamp Cabbage</i>	7	16	7
j. Sayuran Lainnya <i>Other Vegetables</i>	9	20	15
Jumlah/Total	32	85	50

Lanjutan Tabel : 5.2.1

Continued Table

Jenis Sayuran <i>Kind of Vegetables</i>	Kecamatan – Subdistrict		
	Teweh Timur	Teweh Tengah	Teweh Baru
(1)	(5)	(6)	(7)
a. Petsai/Sawi <i>Chinese Cabbage</i>	5	8	2
b. Tomat <i>Tomatoes</i>	-	2	-
c. Lombok <i>Chili</i>	10	11	5
d. Terong <i>Eggplant</i>	42	23	11
e. Kacang Panjang <i>Yardlong Beans</i>	51	16	17
f. Labu <i>Pumpkin</i>	-	-	-
g. Ketimun <i>Cucumber</i>	45	21	7
h. Bayam <i>Spinach</i>	7	7	5
i. Kangkung <i>Swamp Cabbage</i>	16	6	2
j. Sayuran Lainnya <i>Other Vegetables</i>	20	10	6
Jumlah/Total	196	104	55

Lanjutan Tabel : 5.2.1*Continued Table*

Jenis Sayuran <i>Kind of Vegetables</i>	Kecamatan – Subdistrict		
	Teweh Selatan	Lahei	Lahei Barat
(1)	(8)	(9)	(10)
a. Petsai/Sawi <i>Chinese Cabbage</i>	11	2	-
b. Tomat <i>Tomatoes</i>	3	-	-
c. Lombok <i>Chili</i>	10	4	4
d. Terong <i>Eggplant</i>	13	13	8
e. Kacang Panjang <i>Yardlong Beans</i>	9	10	5
f. Labu <i>Pumpkin</i>	-	-	-
g. Ketimun <i>Cucumber</i>	8	7	3
h. Bayam <i>Spinach</i>	20	7	-
i. Kangkung <i>Swamp Cabbage</i>	20	9	7
j. Sayuran Lainnya <i>Other Vegetables</i>	31	10	10
Jumlah/Total	125	62	37

Sumber : Dinas Pertanian Kabupaten Barito Utara

Source : Agriculture Office of Barito Utara Regency

Tabel 5.2.2 Produksi Buah-buahan Menurut Kecamatan dan Jenis Buah di Kabupaten Barito Utara, 2017

Production of Fruits by Subdistrict and Kind of Fruit in Barito Utara Regency, 2017

Jenis Buah <i>Kind of Fruits</i>	Kecamatan – <i>Subdistrict</i>		
	Montallat	Gunung Timang	Gunung Purei
(1)	(2)	(3)	(4)
a. Sawo / <i>Sapidollia</i>	-	2,0	-
b. Pepaya/ <i>Papaya</i>	-	5,0	3,0
c. Pisang/ <i>Banana</i>	4,0	41,0	17,0
d. Nenas/ <i>Pineapple</i>	0,5	5,5	1,0
e. Salak/ <i>Salacca</i>	1,0	-	1,0
f. Cempedak/ <i>Jackfruit</i>	7,0	49,0	21,0
g. Rambutan/ <i>Rambostan</i>	5,0	9,0	5,0
h. Jambu biji/ <i>Guava</i>	1,0	5,0	1,0
i. Durian/ <i>Durian</i>	4,0	5,0	7,0
j. Jeruk/ <i>Oranges</i>	1,0	2,0	-
k. Mangga/ <i>Mango</i>	1,0	2,0	2,0
l. Duku/Langsap / <i>Lazons</i>	-	-	-
m. Manggis/ <i>Mangosteen</i>	-	-	-
n. Belimbing/ <i>Starfruit</i>	-	2,0	-
o. Mlinjo	-	-	-
p. Sirsak/ <i>Soursop</i>	-	2,0	-
q. Sukun/ <i>Breadfruit</i>	-	2,0	-
Jumlah/Total	24,5	131,5	58,0

Lanjutan Tabel : 5.2.2
Continued Table

Jenis Buah <i>Kind of Fruits</i>	Kecamatan – Subdistrict		
	Teweh Timur	Teweh Tengah	Teweh Baru
(1)	(5)	(6)	(7)
a. Sawo / <i>Sapidollia</i>	5,0	4,0	1,0
b. Pepaya/ <i>Papaya</i>	5,0	3,0	4,0
c. Pisang/ <i>Banana</i>	53,0	143,0	7,0
d. Nenas/ <i>Pineapple</i>	6,0	4,0	2,0
e. Salak/ <i>Salacca</i>	-	-	-
f. Cempedak/ <i>Jackfruit</i>	20,0	12,0	9,0
g. Rambutan/ <i>Rambostan</i>	9,0	14,0	7,0
h. Jambu biji/ <i>Guava</i>	9,0	4,0	1,0
i. Durian/ <i>Durian</i>	7,0	17,0	20,0
j. Jeruk/ <i>Oranges</i>	5,0	7,0	-
k. Mangga/ <i>Mango</i>	6,0	3,0	2,0
l. Duku/Langsat / <i>Lazons</i>	-	1,0	-
m. Manggis/ <i>Mangosteen</i>	-	0,3	-
n. Belimbing/ <i>Starfruit</i>	2,0	3,0	1,0
o. Mlinjo	-	0,8	0,6
p. Sirsak/ <i>Soursop</i>	2,0	4,0	1,0
q. Sukun/ <i>Breadfruit</i>	4,0	5,0	-
Jumlah/Total	133,0	225,1	55,6

Lanjutan Tabel : 5.2.2

Continued Table

Jenis Buah <i>Kind of Fruits</i>	Kecamatan – Subdistrict		
	Teweh Selatan	Lahei	Lahei Barat
(1)	(8)	(9)	(10)
a. Sawo / <i>Sapodilla</i>	2,0	2,0	-
b. Pepaya/ <i>Papaya</i>	4,0	3,0	3,0
c. Pisang/ <i>Banana</i>	24,0	27,0	14,0
d. Nenas/ <i>Pineapple</i>	5,0	2,0	1,0
e. Salak/ <i>Zalacca</i>	-	1,0	1,0
f. Cempedak/ <i>Jackfruit</i>	10,0	26,0	21,0
g. Rambutan/ <i>Hair fruit</i>	5,0	6,0	2,0
h. Jambu biji/ <i>Rose apple</i>	2,0	2,0	1,0
i. Durian	4,0	32,0	16,0
j. Jeruk/ <i>oranges</i>	-	1,0	-
k. Mangga/ <i>mango</i>	1,0	3,0	2,0
l. Duku/ <i>Langsat</i>	-	1,0	-
m. Manggis/ <i>mangosten</i>	-	0,3	-
n. Belimbing/ <i>starfruit</i>	-	2,0	-
o. Mlinjo	-	-	-
p. Sirsak/ <i>soursop</i>	1,0	2,0	-
q. Sukun/ <i>breadfruit</i>	2,0	-	-
Jumlah/Total	60,0	110,3	61,0

Sumber : Dinas Pertanian Kabupaten Barito Utara

Source : Agriculture Office of Barito Utara Regency

5.3 PERKEBUNAN/ESTATE

Tabel 5.3.1 Luas Areal Tanaman Perkebunan Swasta, Perkebunan Rakyat Menurut Kecamatan dan Jenis Tanaman di Kabupaten Barito Utara (Ha), 2017

Area of Private and Small holders Plantation by Subdistrict and Kind of Crops in Barito Utara Regency (Ha), 2017

Kecamatan <i>Subdistrict</i>	Karet <i>Rubber</i>	Kopi <i>Coffee</i>	Cengkeh <i>Cloves</i>	Lada <i>Pepper</i>	Kelapa <i>Coconut</i>	Pinang <i>Areca nut palm</i>
(1)	(2)	(3)	(4)	(5)	(6)	(7)
Montallat	6 146	1	-	-	15	-
Gunung Timang	11 206	1	-	-	30	5
Gunung Purei	2 847	1	-	0,5	15	-
Teweh Timur	3 533	3	-	2	23	5
Teweh Tengah	6 194	0,5	-	-	18	-
Teweh Baru	5 374	-	-	-	14	-
Teweh Selatan	1 405	0,5	-	0,5	10	-
Lahei	5 232	0,5	-	-	4	-
Lahei Barat	4 125	-	-	1	28	-
Jumlah/Total	46 062	7,5	-	4	157	10

Lanjutan Tabel : 5.3.1

Continued Table

Kecamatan	Jambu Mete	Kakao	Kelapa Sawit	Kemiri	Jumlah
<i>Subdistrict</i>	<i>Cashews</i>	<i>Cocoa</i>	<i>Palm Oil</i>	<i>Hazelnut</i>	<i>Total</i>
(1)	(8)	(9)	(10)	(11)	(12)
Montallat	-	9	35	-	6 206,0
Gunung Timang	-	890	592	1	12 725,0
Gunung Purei	-	580	28	3	3 474,5
Teweh Timur	-	128	150	2	3 846,0
Teweh Tengah	-	37	582	-	6 831,5
Teweh Baru	-	58	875	-	6 321,0
Teweh Selatan	-	6	394	2	1 818,0
Lahei	-	2	37	1	5 276,5
Lahei Barat	-	5	9	-	4 168,0
Jumlah/Total	-	1 715	2 702	9	50 666,5

Sumber : Dinas Pertanian Kabupaten Barito Utara

Source : Agriculture Office of Barito Utara Regency

Tabel 5.3.2 Produksi Tanaman Perkebunan Menurut Kecamatan dan Jenis Tanaman di Kabupaten Barito Utara (ton), 2017
Production of Estate Crops by Subdistrict and Kind of Crop in Barito Utara Regency (ton), 2017

Kecamatan <i>Subdistrict</i>	Karet <i>Rubber</i>	Kopi <i>Coffee</i>	Cengkeh <i>Cloves</i>	Lada <i>Pepper</i>	Kelapa <i>Coconut</i>	Pinang
(1)	(2)	(3)	(4)	(5)	(6)	(7)
Montallat	5 428	0,88	-	-	10	-
Gunung Timang	8 105	0,98	-	-	23	1,50
Gunung Purei	2 160	0,88	-	0,44	12	-
Teweh Timur	2 522	1,76	-	1,17	19	1,50
Teweh Tengah	4 751	0,44	-	-	7	-
Teweh Baru	3 847	-	-	-	10	-
Teweh Selatan	864	0,44	-	0,90	8	-
Lahei	3 671	0,44	-	-	3	-
Lahei Barat	2 957	-	-	0,09	23	-
Jumlah/Total	34 305	5,82	-	2,60	115	3,00

AGRICULTURE

Lanjutan Tabel : 5.3.2

Continued Table

Kecamatan <i>Subdistrict</i>	Jambu Mete <i>Cashews</i>	Kakao <i>Cocoa</i>	Kelapa Sawit <i>Palm Oil</i>	Kemiri <i>Hazelnut</i>	Jumlah <i>Total</i>
(1)	(8)	(9)	(10)	(11)	(12)
Montallat	-	8	3	-	5 450
Gunung Timang	-	708	291	0,45	9 130
Gunung Purei	-	333	15	1,35	2 523
Teweh Timur	-	99	43	0,90	2 688
Teweh Tengah	-	18	91	-	4 867
Teweh Baru	-	31	282	-	4 170
Teweh Selatan	-	5	192	0,90	1 071
Lahei	-	-	2	0,45	3 677
Lahei Barat	-	-	1	-	2 981
Jumlah/Total	-	1 202	920	4,05	36 557

Sumber : Dinas Pertanian Kabupaten Barito Utara

Source : Agriculture Office of Barito Utara Regency

Tabel 5.3.3 Jumlah Petani Pemilik Tanaman Perkebunan Rakyat Jenis Tanaman dan Kecamatan, 2017
Number of Farmer Who Have Plantation by Crops and Kind of Subdistrict, 2017

Kecamatan Subdistrict	Karet Rubber	Kopi Coffee	Cengkeh Cloves	Lada Pepper	Kelapa Coconut	Pinang
(1)	(2)	(3)	(4)	(5)	(6)	(7)
Montallat	3 073	10	-	-	144	-
Gunung Timang	5 603	10	-	-	194	10
Gunung Purei	1 424	10	-	-	146	-
Teweh Timur	1 754	15	-	10	196	10
Teweh Tengah	3 097	5	-	-	36	-
Teweh Baru	2 681	-	-	-	46	-
Teweh Selatan	680	5	-	5	44	-
Lahei	2 592	5	-	-	134	-
Lahei Barat	2 603	-	-	10	124	-
Jumlah/Total	23 507	60	-	25	1 064	20

AGRICULTURE

Lanjutan Tabel : 5.3.3

Continued Table

Kecamatan	Jambu Mete	Kakao	Kelapa Sawit	Kemiri	Jumlah
<i>Subdistrict</i>	<i>Cashews</i>	<i>Cocoa</i>	<i>Palm Oil</i>		<i>Total</i>
(1)	(8)	(9)	(10)	(11)	(12)
Montallat	-	5	18	-	3 250
G. Timang	-	411	278	10	6 516
G. Purei	-	290	14	15	1 899
T. Timur	-	60	75	10	2 130
T. Tengah	-	13	291	-	3 442
T. Baru	-	21	442	-	3 190
T. Selatan	-	3	197	-	934
Lahei	-	1	-	10	2 742
Lahei Barat	-	-	-	-	2 737
Jumlah/Total	-	804	1 315	45	26 840

Sumber : Dinas Pertanian Kabupaten Barito Utara

Source : Agriculture Office of Barito Utara Regency

Tabel 5.3.4 Penyaluran Bibit yang Dilakukan Oleh Dinas Perkebunan Menurut Jenis Tanaman (dalam pohon) di Kabupaten Barito Utara, 2017

Distribution of Seeds Plantation Services by Kind of Crops (in Tree) in Barito Utara Regency, 2017

Kecamatan	Karet	Kopi	Kelapa Sawit	Lada	Kakao
<i>Subdistrict</i>	<i>Rubber</i>	<i>Coffee</i>	<i>Palm Oil</i>	<i>Pepper</i>	<i>Cocoa</i>
(1)	(2)	(3)	(4)	(5)	(6)
Montallat	-	-	-	-	-
Gunung Timang	-	-	-	-	-
Gunung Purei	-	-	-	-	-
Teweh Timur	-	-	-	-	-
Teweh Tengah	-	-	-	-	-
Teweh Baru	-	-	-	-	-
Teweh Selatan	-	-	-	-	-
Lahei	-	-	-	-	-
Lahei Barat	-	-	-	-	-
Jumlah/Total	-	-	-	-	-

Sumber : Dinas Pertanian Kabupaten Barito Utara

Source : Agriculture Office of Barito Utara Regency

Tabel 5.3.5 Rata-rata Harga Eceran Hasil Perkebunan Rakyat di Kabupaten Barito Utara (dalam Rupiah), 2017
The Average Price of Public Estate in Barito Utara Regency (rupiahs), 2017

Jenis Komoditi Kind of Comodity	Satuan – Unit	Harga - Price
(1)	(2)	(3)
1. Karet (Karet Kering)	Kg	5 000
- Sheet	Kg	-
- Slab : - Tipis	Kg	-
- Tebal	Kg	-
- Bekuan	Kg	-
2. Kelapa		
- Kelapa	BJ	5 000
- Kopra	Kg	-
- Minyak	Ltr	-
3. Kopi berasan	Kg	21 000
4. Lada (Biji Kering)	Kg	
- Putih	Kg	150 000
- Hitam	Kg	-
5. Coklat	Kg	28 000
6. Cengkeh	Kg	-
7. Rotan		
- Basah/entah	Kg	-
- Kering/masak	Kg	-
8. Kelapa Sawit (TBS)		
- TBS (3 tahun)	Kg	1 329,49
- TBS (4 tahun)	Kg	1 456,43
- TBS (5 tahun)	Kg	1 587,34
- TBS (6 tahun)	Kg	1 482,35
- TBS (7 tahun)	Kg	1 510,41
- TBS (8 tahun)	Kg	1 575,00
- TBS (9 tahun)	Kg	1 609,75
- TBS (10-20 tahun)	Kg	1 575,62
- TBS (21 tahun)	Kg	1 609,26
- TBS (22 tahun)	Kg	1 559,49

Sumber : Dinas Pertanian Kabupaten Barito Utara
 Source : Agriculture Office of Barito Utara Regency

5.4 PETERNAKAN/LIVESTOCK

Tabel 5.4.1 Populasi Ternak Menurut Kecamatan dan Jenis Ternak di Kabupaten Barito Utara, 2017
Livestock Population by Subdistrict and Kind of Livestock in Barito Utara Regency, 2017

Kecamatan <i>Subdistrict</i>	Sapi Perah <i>Dairy Cattle</i>	Sapi Potong <i>Beef Cattle</i>	Kerbau <i>Buffalo</i>	Kuda <i>Horse</i>	Kambing <i>Goat</i>	Babi <i>Pig</i>
(1)	(2)	(3)	(4)	(5)	(6)	(7)
Montallat	-	103	8	-	145	1 113
Gunung Timang	-	185	26	-	785	1 457
Gunung Purei	-	132	21	-	113	1 549
Teweh Timur	-	663	43	-	351	1 798
Teweh Tengah	-	1 041	-	-	685	651
Teweh Baru	-	569	47	-	193	711
Teweh Selatan	-	701	-	-	476	863
Lahei	-	81	-	-	49	912
Lahei Barat	-	97	-	-	78	479
Jumlah/Total	-	3 572	145	-	2 875	9 533

Sumber : Dinas Pertanian Kabupaten Barito Utara

Source : Agriculture Office of Barito Utara Regency

Tabel 5.4.2 Populasi Unggas Menurut Kecamatan dan Jenis Unggas di Kabupaten Barito Utara, 2017

Table

Poultry Population by Subdistrict and Kind of Poultry in Barito Utara Regency, 2017

Kecamatan <i>Subdistrict</i>	Ayam Buras <i>Native Chicken</i>	Ayam Petelur <i>Layer</i>	Ayam Pedaging*) <i>Broiler</i>	Itik/Itik Manila <i>Duck/Muscovy Duck</i>
(1)	(2)	(3)	(4)	(5)
Montallat	41 032	-	30 859	1 322
Gunung Timang	69 145	1 750	35 132	750
Gunung Purei	41 735	-	32 754	685
Teweh Timur	49 067	-	28 247	854
Teweh Tengah	37 352	2 477	425 679	1 094
Teweh Baru	53 629	500	31 862	1 069
Teweh Selatan	41 465	-	27 867	883
Lahei	52 719	-	31 335	769
Lahei Barat	44 615	-	33 987	587
Jumlah/Total	430 759	4 727	377 722	8 013

Keterangan : *) Populasi sesaat/ *Temporary population*

Sumber : Dinas Pertanian Kabupaten Barito Utara

Source : *Agriculture Office of Barito Utara Regency*

Tabel 5.4.3 Jumlah Ternak yang Dipotong Menurut Kecamatan dan Jenis Ternak di Kabupaten Barito Utara, 2017
Livestock Slaughtered by Sub Subdistrict and Kind of Livestock in Barito Utara Regency, 2017

Kecamatan <i>Subdistrict</i>	Sapi Potong <i>Beef Cattle</i>	Kerbau <i>Buffalo</i>	Kuda <i>Horse</i>	Kambing <i>Goat</i>	Babi <i>Pig</i>
(1)	(2)	(3)	(4)	(5)	(6)
Montallat	23	1	-	51	97
Gunung Timang	19	1	-	71	172
Gunung Purei	12	-	-	31	183
Teweh Timur	37	-	-	119	142
Teweh Tengah	779	5	-	491	187
Teweh Baru	49	2	-	67	153
Teweh Selatan	67	-	-	139	144
Lahei	17	-	-	45	168
Lahei Barat	10	-	-	33	152
Jumlah/Total	1 013	9	-	1 047	1 398

Sumber : Dinas Pertanian Kabupaten Barito Utara

Source : *Agriculture Office of Barito Utara Regency*

Tabel 5.4.4 Jumlah Unggas yang Dipotong Menurut Kecamatan dan Jenis Unggas di Kabupaten Barito Utara, 2017
Poultry Slaughtered by Sub Subdistrict and Kind of Poultry in Barito Utara Regency, 2017

Kecamatan <i>Subdistrict</i>	Ayam Buras <i>Native Chicken</i>	Ayam Petelur <i>Layer</i>	Ayam Pedaging <i>Broiler</i>	Itik/Itik Manila <i>Duck/Muscovy Duck</i>
(1)	(2)	(3)	(4)	(5)
Montallat	8 476	-	31 183	2 587
Gunung Timang	6 771	-	35 421	2 156
Gunung Purei	11 107	-	32 978	1 243
Teweh Timur	9 351	-	27 765	1 879
Teweh Tengah	16 249	-	425 167	4 126
Teweh Baru	7 791	-	30 880	1 843
Teweh Selatan	9 331	-	27 653	2 341
Lahei	5 491	-	31 879	1 812
Lahei Barat	8 573	-	34 796	962
Jumlah/Total	83 140	-	677 722	18 949

Sumber : Dinas Pertanian Kabupaten Barito Utara
 Source : Agriculture Office of Barito Utara Regency

Tabel 5.4.5 Produksi Daging dan Telur Menurut Jenis Ternak (kg) di Kabupaten Barito Utara, 2017
Production of Meat and Egg by Kind of Livestocks (kilograms) in Barito Utara Regency, 2017

Jenis Ternak <i>Kind of Livestock</i>	Produksi Daging/Telur <i>Product of Meat/Egg</i> (Kg)	Berat Karkas yang Digunakan <i>Weight of carcass</i> (Kg)
(1)	(2)	(3)
I. Daging/Meat		
1. Sapi Potong/ <i>Meet cow</i>	163 255	161,16 kg/ekor
2. Kerbau/ <i>buffalo</i>	1 625	180,5 kg/ekor
3. Kambing/ <i>goat</i>	13 245	12,65 kg/ekor
4. B a b i/ <i>pig</i>	80 315	57,45 kg/ekor
5. K u d a/ <i>horse</i>	-	-
6. Unggas		
- Ayam Petelur	-	1,11 kg/ekor
- Ayam Pedaging	1 016 583	1,5 kg/ekor
- Ayam Buras	85 353	1,01 kg/ekor
- Itik	19 896	1,05 kg/ekor
II. Telur/Egg		
- Ayam Ras/ <i>chicken</i>	62 780	1 kg setara 16 butir
- Ayam Buras/ <i>laying hens</i>	85 975	1 kg setara 25 butir
- Itik / Bebek/ <i>duck</i>	9 707	1 kg setara 15 butir

Sumber : Dinas Pertanian Kabupaten Barito Utara

Source : Agriculture Office of Barito Utara Regency

Tabel 5.4.6 Jumlah Pemotongan Ternak Menurut Jenis Ternak Dan Lokasi Pemotongan di Kabupaten Barito Utara (Ekor), 2017
Number of Livestock/Poultry At Slaughtered by kind and the slaughterhouses in Barito Utara Regency (Tails), 2017

Tahun Year	Rumah Pot. Hwn Pem. The Public Slaughter House	Rumah Pot. Hwn Swasta The Private Slaughter House	Diluar Rumah Potong Hewan Other Than Slaughter House			
	(2)	(3)	Sapi Cow (4)	Kerbau Buffalo (5)	Kambing Goat (6)	Babi Pig (7)
2010	-	-	1039	19	1651	2005
2011	-	-	1 070	17	1 700	2 079
2012	-	-	1 229	24	726	1 259
2013	-	-	1 333	13	1 414	1 115
2014	-	-	1 401	9	872	1 402
2015	-	-	1 352	11	1 207	1 614
2016	-	-	1 294	13	1 125	1 584
2017	-	-	1 013	9	1 047	2 398

Sumber : Dinas Pertanian Kabupaten Barito Utara

Source : Agriculture Office of Barito Utara Regency

Tabel 5.4.7 Pemasukan Ternak Dan Hasil Ikutan Menurut Jenis Ternak di Kabupaten Barito Utara, 2017

Number of Livestock/Poultry Slaughtered by Kind in Barito Utara Regency, 2017

Tahun Year	Sapi Cow	Kerbau buffalo	Kambing Goat	Babi pig	Ayam chicken	Itik Duck	Telor (000 Btr) Eggs (000)	
							Ayam chicken	Itik duck
(1)	(2)	(3)	(4)	(5)	(6)	(7)	(8)	(9)
2010	1 137	-	720	-	456 778	1 750	2 338 623	343 228
2011	1 762	-	770	-	467 458	2 350	1 213 407	327 570
2012	1 148	-	850	-	473 800	2 500	532 500	225
2013	1 345	-	991	-	1 210 160	17 150	3 322 126	1 232 820
2014	1 465	-	646	-	977 970	13 070	31 638 924	14 871 585
2015	1 014	-	982	66	1 000 745	17 842	1 978 571	993 321
2016	955	-	1 067	73	737 006	17 989	1 989 641	994 761
2017	861	-	978	-	746 504	18 125	1 912 821	997 452

Sumber : Dinas Pertanian Kabupaten Barito Utara

Source : Agriculture Office of Barito Utara Regency

5.5 PERIKANAN/FISHERY

Tabel 5.5.1 Jumlah Rumah Tangga Perikanan Tangkap Menurut Kecamatan dan Subsektor di Kabupaten Barito Utara, 2016 dan 2017

Number of Fish Capture Households by Subdistrict and Subsector in Barito Utara Regency, 2016 and 2017

Kecamatan <i>Subdistrict</i>	Perikanan Laut <i>Marine Fisheries</i>		Perairan Umum <i>Inland Water</i>		Jumlah <i>Total</i>	
	2016	2017	2016	2017	2016	2017
(1)	(2)	(3)	(4)	(5)	(6)	(7)
Montallat	-	-	140	232	140	232
Gunung Timang	-	-	39	23	39	23
Gunung Purei	-	-	32	20	32	20
Teweh Timur	-	-	36	24	36	24
Teweh Tengah	-	-	87	163	87	163
Teweh Baru	-	-	52	52	52	52
Teweh Selatan	-	-	87	224	87	224
Lahei	-	-	56	67	56	67
Lahei Barat	-	-	69	109	69	109
Jumlah/Total	-	-	598	914	598	914

Sumber : Dinas Ketahanan Pangan dan Perikanan Kabupaten Barito Utara

Source : Food and Fishery Office of Barito Utara Regency

Tabel 5.5.2 Produksi Perikanan Tangkap Menurut Kecamatan dan Subsektor di Kabupaten Barito Utara (ton), 2016 dan 2017
Table Production of Fish Capture by Subdistrict and Subsector in Barito Utara Regency (ton), 2016 and 2017

Kecamatan <i>Subdistrict</i>	Perikanan Laut <i>Marine Fisheries</i>		Perairan Umum <i>Inland Water</i>		Jumlah <i>Total</i>	
	2016	2017	2016	2017	2016	2017
(1)	(2)	(3)	(4)	(5)	(6)	(7)
Montallat	-	-	280,8	296,7	280,8	296,7
Gunung Timang	-	-	66,9	25,9	66,9	25,9
Gunung Purei	-	-	43,2	25,5	43,2	25,5
Teweh Timur	-	-	40,9	28,6	40,9	28,6
Teweh Tengah	-	-	147,3	209,6	147,3	209,6
Teweh Baru	-	-	93,5	59,8	93,5	59,8
Teweh Selatan	-	-	158,1	221,6	158,1	221,6
Lahei	-	-	116,0	88,8	116,0	88,8
Lahei Barat	-	-	163,6	140,5	163,6	140,5
Jumlah/Total	-	-	1 110,3	1 097,0	1 110,3	1 097,0

Sumber : Dinas Ketahanan Pangan dan Perikanan Kabupaten Barito Utara
 Source : Food and Fishery Office of Barito Utara Regency

Tabel 5.5.3 Jumlah Rumah Tangga Perikanan Budidaya Menurut Kecamatan dan Jenis Budidaya di Kabupaten Barito Utara, 2017

Number of Aquaculture Households by Subdistrict and Type of Aquaculture in Barito Utara Regency, 2017

Kecamatan Subdistrict	Budidaya Laut Marine Cultute	Tambak Brackish Water Pond	Kolam Fresh Water Pond	Keramba Cage	Jaring Apung Floating Cage Net	Sawah Paddy Field	Jumlah Total
(1)	(2)	(3)	(4)	(5)	(6)	(7)	(8)
Montallat	30	40	-	70
Gunung Timang	53	-	-	53
Gunung Purei	20	-	-	20
Teweh Timur	114	-	-	114
Teweh Tengah	200	338	-	538
Teweh Baru	69	66	-	135
Teweh Selatan	119	50	10	179
Lahei	20	51	-	71
Lahei Barat	5	60	-	65
Jumlah/Total	630	605	10	1 245

Sumber : Dinas Ketahanan Pangan dan Perikanan Kabupaten Barito Utara

Source : Food and Fishery Office of Barito Utara Regency

Tabel 5.5.4 Produksi Perikanan Budidaya Menurut Kecamatan dan Subsektor di Kabupaten Barito Utara (ton), 2017
Production of Aquaculture by Subdistrict and Subsector in Barito Utara Regency (ton), 2017

Kecamatan Subdistrict	Budidaya Laut Marine Cultute	Tambak Brackish Water Pond	Kolam Fresh Water Pond	Keramba Cage	Jaring Apung Floating Cage Net	Sawah Paddy Field	Jumlah Total
(1)	(2)	(3)	(4)	(5)	(6)	(7)	(8)
Montallat	96,36	173,94	-	270,30
Gunung Timang	188,92	-	-	188,92
Gunung Purei	58,78	-	-	58,78
Teweh Timur	397,46	-	-	397,46
Teweh Tengah	815,53	1 744,38	-	2 559,91
Teweh Baru	243,98	347,87	-	591,85
Teweh Selatan	426,74	260,90	24,27	711,91
Lahei	74,69	289,89	-	364,58
Lahei Barat	14,64	231,91	-	246,55
Jumlah/ Total	2 317,10	3 048,90	24,27	5 390,26

Sumber : Dinas Ketahanan Pangan dan Perikanan Kabupaten Barito Utara
 Source : Food and Fishery Office of Barito Utara Regency

Tabel 5.5.5 Jumlah Perahu/Kapal Menurut Kecamatan dan Jenis Kapal di Kabupaten Barito Utara, 2017
Number of Fishing Boats by Subdistrict and Type of Boat in Barito Utara Regency, 2017

Kecamatan Subdistrict	Perahu Tanpa Motor Nonpowered Boat	Perahu Motor Tempel Outboard Motorboat	Kapal Motor Inboard Motorboat
(1)	(2)	(3)	(4)
Montallat	47	212	-
Gunung Timang	12	6	-
Gunung Purei	11	5	-
Teweh Timur	2	4	-
Teweh Tengah	31	130	-
Teweh Baru	15	36	-
Teweh Selatan	22	209	-
Lahei	7	58	-
Lahei Barat	10	92	-
Jumlah/Total	157	752	-

Sumber : Dinas Ketahanan Pangan dan Perikanan Kabupaten Barito Utara

Source : Food and Fishery Office of Barito Utara Regency

Tabel 5.5.6 Banyaknya Perahu/Kapal Penangkapan Ikan dan Alat Penangkap Ikan Menurut Jenis dan Kecamatan di Kabupaten Barito Utara, 2017
Number of Fishing Boat and Fishing Appareal by Kind and Subdistrict in Barito Utara Regency, 2017

Rincian <i>Description</i>	Montallat	Gunung Timang	Gunung Purei
(1)	(2)	(3)	(4)
PERIKANAN DARAT			
<i>Inland fisheries</i>			
1. Perahu/Kapal/Boats	259	18	16
a. Perahu / Jukung <i>Powered Boats</i>	2	-	-
b. Perahu Besar <i>Non Powered Boats</i>	-	-	-
c. Perahu Sedang <i>Outboat Motor</i>	-	-	-
d. Perahu Kecil <i>Inboat Motor</i>	45	12	11
e. Perahu Motor <i>Inboat Motor</i>	212	6	5
2. Alat Penangkap Ikan /Fishing Appareal	1 021	78	89
a. Jaring insang tetap	252	24	20
b. Jaring insang hanyut	85	-	-
c. Pancing/rod	201	24	20
d. Perangkap/trap	76	1	-
e. Lainnya/other	407	29	49

Lanjutan Tabel : 5.5.6

Continued Table

Rincian <i>Description</i>	Teweh Timur	Teweh Tengah	Teweh Baru
(1)	(5)	(6)	(7)
PERIKANAN DARAT			
<i>Inland fisheries</i>			
1. Perahu/Kapal/Boats	6	161	51
a. Perahu / Jukung	-	2	-
<i>Powered Boats</i>			
b. Perahu Besar	-	-	-
<i>Non Powered Boats</i>			
c. Perahu Sedang	-	-	-
<i>24 Outboat Motor</i>			
d. Perahu Kecil	2	29	15
<i>Inboat Motor</i>			
e. Perahu Motor	4	130	36
<i>Inboat Motor</i>			
2. Alat Penangkap Ikan/Fishing Appareal	100	700	200
a. Jaring insang tetap	24	160	50
b. Jaring insang hanyut	-	76	36
c. Pancing/rod	24	114	24
d. Perangkap/trap	-	31	16
e. Lainnya/other	52	319	74

Lanjutan Tabel : 5.5.6

Continued Table

Rincian <i>Description</i>	Teweh Selatan	Lahei	Lahei Barat
(1)	(8)	(9)	(10)
PERIKANAN DARAT			
<i>Inland fisheries</i>			
1. Perahu/Kapal/ Boats	231	65	102
a. Perahu / Jukung <i>Powered Boats</i>	3	3	4
b. Perahu Besar <i>Non Powered Boats</i>	-	-	-
c. Perahu Sedang <i>Outboat Motor</i>	-	-	-
d. Perahu Kecil <i>Inboat Motor</i>	19	4	6
e. Perahu Motor <i>Inboat Motor</i>	209	58	92
2. Alat Penangkap Ikan/Fishing Appareal	743	296	487
a. Jaring insang tetap	173	59	91
b. Jaring insang hanyut	101	45	64
c. Pancing/ <i>rod</i>	83	49	63
d. Perangkap/ <i>trap</i>	33	35	47
e. Lainnya/ <i>other</i>	353	108	222

Sumber : Dinas Ketahanan Pangan dan Perikanan Kabupaten Barito Utara

Source : Food and Fishery Office of Barito Utara Regency

Tabel 5.5.7 Produksi Ikan Basah/Segar dan Awetan Menurut Jenis di Kabupaten Barito Utara (dalam Ton), 2017
Production of Preserved Fresh Fish and Processed Fish by Kind in Barito Utara Regency (Ton), 2017

Rincian Description	Ikan Basah/ Segar	Ikan Olahan/ Kering Asin
(1)	(2)	(3)
1. Jelawat	85,0	-
2. Lampan	140,4	-
3. Jambal	104,4	-
4. Gabus	37,7	-
5. Lais	174,5	-
6. Toman	16,4	-
7. Tambakan	-	-
8. Balida	21,7	-
9. Udang	5,3	-
10. Sepat Siam	0,9	-
11. Lele	9,5	-
12. Ikan Lainnya	501,0	21,3
Jumlah/Total	1 096,8	21,3

Sumber : Dinas Ketahanan Pangan dan Perikanan Kabupaten Barito Utara
 Source : Food and Fishery Office of Barito Utara Regency

Tabel 5.5.8 Produksi Perikanan Menurut Kecamatan di Kabupaten Barito Utara (Ton), 2017
Table Production of Fisheries by Subdistrict in Barito Utara Regency (Ton), 2017

Rincian <i>Description</i>	Kecamatan – <i>Subdistrict</i>			
	Montallat	Gunung Timang	Gunung Purei	Teweh Timur
(1)	(2)	(3)	(4)	(5)
1. Jelawat	23,42	1,53	2,25	2,52
2. Lampan	38,04	3,24	3,30	3,70
3. Jambal	28,96	1,83	2,91	3,26
4. Gabus	9,09	2,06	0,16	0,18
5. Lais	47,70	3,46	4,37	4,89
6. Toman	3,89	0,70	-	-
7. Tambakan	-	-	-	-
8. Balida	6,03	0,38	0,61	0,68
9. Udang	1,47	0,09	0,15	0,17
10. Sepat Siam	0,19	0,16	-	-
11. Lele	2,31	0,42	0,05	0,05
12. Ikan Lainnya	135,59	12,00	11,71	13,12
Jumlah/Total	296,69	25,87	25,51	28,57

Sumber : Dinas Ketahanan Pangan dan Perikanan Kabupaten Barito Utara

Source : *Food and Fishery Office of Barito Utara Regency*

Lanjutan Tabel : 5.5.8

Continued Table

Rincian <i>Description</i>	Kecamatan – <i>Subdistrict</i>				
	Teweh Tengah	Teweh Baru	Teweh Selatan	Lahei	Lahei Barat
(1)	(6)	(7)	(8)	(9)	(10)
1. Jelawat	16,27	4,30	16,66	6,73	11,31
2. Lampan	26,84	7,61	28,30	11,34	18,04
3. Jambal	19,95	5,11	20,17	8,25	13,97
4. Gabus	7,15	2,92	8,96	3,41	3,77
5. Lais	33,41	9,14	34,69	13,92	22,92
6. Toman	3,18	1,36	4,06	1,43	1,78
7. Tambakan	-	-	-	-	-
8. Balida	4,15	1,05	4,18	1,71	2,91
9. Udang	1,01	0,26	1,02	0,42	0,71
10. Sepat Siam	0,14	0,07	0,21	0,11	-
11. Lele	1,83	0,73	2,25	0,83	1,03
12. Ikan Lainnya	95,68	27,23	101,06	40,60	64,04
Jumlah/Total	209,61	59,78	221,56	88,75	140,48

Sumber : Dinas Ketahanan Pangan dan Perikanan Kabupaten Barito Utara

Source : *Food and Fishery Office of Barito Utara Regency*

Tabel 5.5.9 Produksi Perikanan di Perairan Umum Menurut Jenis Perairan dan Kecamatan di Kabupaten Barito Utara (dalam Ton), 2017
Production of Inland Fisheries by Kind and Subdistrict in Barito Utara Regency (ton), 2017

Kecamatan <i>Subdistrict</i>	Jenis Perairan			Jumlah <i>Total</i>
	Sungai	Danau	Rawa	
(1)	(2)	(3)	(4)	(5)
Montallat	252,0	38,0	6,7	296,7
Gunung Timang	15,8	4,5	5,6	25,9
Gunung Purei	25,5	-	-	25,5
Teweh Timur	28,6	-	-	28,6
Teweh Tengah	173,3	31,4	4,8	209,5
Teweh Baru	44,1	13,2	2,4	59,7
Teweh Selatan	174,8	39,6	7,1	221,5
Lahei	71,7	13,2	3,9	88,8
Lahei Barat	121,5	19,0	-	140,5
Jumlah /Total	907,3	158,9	30,5	1 096,7

Sumber : Dinas Ketahanan Pangan dan Perikanan Kabupaten Barito Utara

Source : *Food and Fishery Office of Barito Utara Regency*

Tabel 5.5.10 Banyaknya Sarana/Tempat Pemeliharaan Ikan Menurut Jenisnya dan Kecamatan di Kabupaten Barito Utara, 2017
Table

Number of Preserve Fish by Kind and Subdistrict in Barito Utara Regency, 2017

Kecamatan Subdistrict	Kolam/ ponds (Buah)	Keramba/ cages (Buah)	Kolam/ ponds (Buah)	Jumlah/ total (Buah)
(1)	(2)	(3)	(4)	(5)
Montallat	40	33	-	73
Gunung Timang	90	-	-	90
Gunung Purei	10	-	-	10
Teweh Timur	175	-	-	175
Teweh Tengah	240	730	-	970
Teweh Baru	162	107	-	269
Teweh Selatan	178	90	20	288
Lahei	45	120	-	165
Lahei Barat	10	100	-	110
Jumlah /Total	950	1 180	20	2 150

Sumber : Dinas Ketahanan Pangan dan Perikanan Kabupaten Barito Utara

Source : Food and Fishery Office of Barito Utara Regency

Tabel 5.5.11 Luas Perairan Umum Menurut Kecamatan di Kabupaten Barito Utara (dalam Hektar), 2017
Table Number of Inland Fisheries by Subdistrict in Barito Utara Regency (hectare), 2017

Kecamatan Subdistrict	Sungai River	Danau Lake	Rawa- rawa Swamp	Jumlah Total
(1)	(2)	(3)	(4)	(5)
Montallat	824	36	293	1 153
Gunung Timang	275	11	220	506
Gunung Purei	137	9	15	161
Teweh Timur	138	9	22	169
Teweh Tengah	549	90	110	749
Teweh Baru	-	-	-	-
Teweh Selatan	-	-	-	-
Lahei	824	28	73	925
Lahei Barat	-	-	-	-
Jumlah/Total	2 747	183	733	3 663

Sumber : Dinas Ketahanan Pangan dan Perikanan Kabupaten Barito Utara

Source : *Food and Fishery Office of Barito Utara Regency*

5.6 KEHUTANAN/FORESTRY

Tabel 5.6.1 Produksi Kayu Hutan Menurut Jenis Produksi di Kabupaten Barito Utara (m3), 2011–2017
Timber Production by Type of Product in Barito Utara Regency (m3), 2011–2017

Tahun Year	Kayu Bulat Logs	Kayu Gergajian Sawn Timber	Kayu Lapis Plywood
(1)	(2)	(3)	(4)
2011	11 514,61	-	-
2012	267 153,24	-	-
2013	-	-	-
2014	14 756,00	-	-
2015	203 612,00	-	-
2016	250 622,06	-	-
2017	251 274,08	-	-

Sumber : UPT KPHP Barito Hulu V Kabupaten Barito Utara

Source : UPT KPHP Barito Hulu V of Barito Utara Regency

Tabel 5.6.2 Produksi Kayu Bulat dan Kayu Olahan di Kabupaten Barito Utara, 2017
Table Logging Production and Processed Woods Production in Barito Utara Regency, 2017

Jenis/Kelompok Kayu <i>Kind/Group of Wood</i>	Satuan <i>Unit</i>	Produksi <i>Production</i>
(1)	(2)	(3)
A. Kayu Bulat/ Rounded Wood		
a. Kayu Meranti/ <i>meranti wood</i>	M ³
b. Kayu Indah/ <i>beautiful wood</i>	M ³
c. Kayu Rimba Campuran/ <i>mixed jungle wood</i>	M ³
Jumlah/Total	M³
B. Kayu Bulat/ Rounded Wood		
a. Kayu Meranti/ <i>meranti wood</i>	Batang
b. Kayu Indah/ <i>beautiful wood</i>	Batang
c. Kayu Rimba Campuran/ <i>mixed jungle wood</i>	Batang
Jumlah/Total	Batang	251 274,08

Sumber : UPT KPHP Barito Hulu V Kabupaten Barito Utara

Source : UPT KPHP Barito Hulu V of Barito Utara Regency

Tabel 5.6.3 Luas Kawasan Hutan Menurut Fungsinya (Ha), 2015
Table Area of Forestry by Function (Ha), 2015

Fungsi Hutan <i>Forest Function</i>	Luas RTRWP (Ha) - Area of RTRWP (Ha)	
	Administrasi	Persentase
(1)	(2)	(3)
01. Cagar Alam (CA)	5 928	0,59
02. Daerah Sempadan	7 297	0,73
03. Hutan Lindung (HL)	35 169	3,50
04. Hutan Produksi (HP)	310 853	30,93
05. Hutan Produksi Terbatas (HPT)	275 112	27,37
06. Kawasan Pelestarian/Suaka Alam (KPA-KSA)	-	-
07. Area Penggunaan Lainnya (APL)	132 270	13,16
08. Areal Transmigrasi (T1/T2)	-	-
09. Hutan Produksi yang dapat Dikonversi (HPK)	238 514	23,73
Jumlah/Total	1 005 143	100,00

Sumber : UPT KPHP Barito Hulu V Kabupaten Barito Utara
 Source : UPT KPHP Barito Hulu V of Barito Utara Regency

Tabel 5.6.4 Luas Penebangan dan Pengusahaan Eksploitasi Hasil Hutan, 2005-2017
Table **Enterpreanure and Cutting Area of Result Forestry, 2005-2017**

Tahun	Pengusaha	Luas Penebangan (Ha)
<i>Year</i>	<i>Enterpreanure</i>	<i>Cutting Area (Ha)</i>
(1)	(2)	(3)
2005	5	9 815,00
2006	3	2 406,00
2007	5	2 573,00
2008	6	8 968,00
2009	7	7 674,27
2010	8	13 458,83
2011	11	8 858,05
2012	11	5 315,86
2013	13	7 231,80
2014
2015
2016	7	13 497,21
2017	8	13 728,00

Sumber : UPT KPHP Barito Hulu V Kabupaten Barito Utara

Source : UPT KPHP Barito Hulu V of Barito Utara Regency

Tabel 5.6.5 Pengusahaan Hutan Menurut Tingkat Perijinan di Kabupaten Barito Utara (000 Ha), 2005-2017
Forestry Enterpreanure by Permitted Degrees at Barito Utara, 2005-2017

Tahun Year	H.P.H		F.A		S.A	
	Jumlah Total	Luas Area	Jumlah Total	Luas Area	Jumlah Total	Luas Area
(1)	(2)	(3)	(4)	(5)	(6)	(7)
2005	7	505 850,00	-	-	-	-
2006	11	591 590,00	-	-	-	-
2007	11	591 590,00	-	-	-	-
2008	12	604 816,83	-	-	-	-
2009	11	598 465,00	-	-	-	-
2010	10	693 510,00	-	-	-	-
2011	12	731 445,80	-	-	-	-
2012	13	848 935,80	-	-	-	-
2013	12	852 976,80	-	-	-	-
2014	12	852 976,80	-	-	-	-
2015	11	516 622,67	-	-	-	-
2016	11	516 622,67	-	-	-	-
2017	11	516 622,67	-	-	-	-

Sumber : UPT KPHP Barito Hulu V Kabupaten Barito Utara
 Source : UPT KPHP Barito Hulu V of Barito Utara Regency

Tabel 5.6.6 Luas HPH/IUPHHK di Wilayah Dinas Kehutanan Kabupaten Barito Utara, 2017
Area of HPH/IUPHHK at Forestry Services at Barito Utara, 2017

Nomor Number	Nama HPH/IUPHHK/HTI HPH/IUPHK/HTI Name	Luas (Ha) Area ((Ha)	Nomor dan Tanggal SK Number and SK Date
(1)	(2)	(3)	(4)
1.	PT. INDEXIM UTAMA COOPERATION	52 480	806/Kpts-VI/1999 30 Sept. 1999
2.	PT. WANA INTI KAHURIPAN INTIGA	92 476	393/Menhut-II/2005 22 November 2009
3.	PT. AUSTRAL BYNA	255 530	557/Menhut-II/2009 17 September 2009
4.	PT. BARITO PUTRA	35 000	27/ Kpts-VI/1999 9 Februari 2001
5.	PT. BINA MULTI ALAM LESTARI	52 480	137/Menhut-II/2006 15 Mei 2006
6.	PT. LESTARI DAMAI INDAH TIMBER	10 945	133/Menhut-11/2006 11 Mei. 2006
7.	PT. TIMBER DANA	72 330	SK.186/Menhut-II/2014
8.	PT. MERANTI SEMBADA	15 995	745/Kpts-II/1997 4 Desember 1997
9.	PT. PURWA PERMAI	20 500	931/Kpts-II/1999 14 Oktober 1999
10	PT. RIMBA BERLIAN HIJAU	13 700	251/Kpts-II/1998 27 Februari 1998
11.	PT. SINDO LUMBER	36 215	297/ Menhut-II/2010 5 Mei 2010
12.	PT. SINERGI HUTAN SEJATI	69 980	67/Menhut-II/2006 27 Maret 2006
13.	PT. FORTUNA CIPTA SEJAHTERA	53 960	132/Menhut-II/2006 11 Mei 2006
14.	PT. DASA INTIGA	128 030	SK.440/Menhut-II/2009 29 Juli 2009
15.	PT. JOLOY MOSAK	15 575	SK.277/Menhut-II/2011 15 April 2011
16.	PT. PERINTIS ADIWANA	18 400	554/Kpts-II/1997 1 September 1997

Sumber : UPT KPHP Barito Hulu V Kabupaten Barito Utara

Source : UPT KPHP Barito Hulu V of Barito Utara Regency

Tabel 5.6.7 Izin Usaha Perkebunan di Kabupaten Barito Utara, 2015
Table Permittion of Forestry at Barito Utara Regency, 2015

No.	Nama Perusahaan dan Komoditi	Luas (Ha)	Lokasi Desa/Kecamatan
No.	Company Name and Comodity	Area (Ha)	Village/Location
(1)	(2)	(3)	(4)
1.	PT. ANTANG GANDA UTAMA	10 000	T.Tengah, Montallat, G.Timang
2.	PT. BERJAYA AGRO KALIMANTAN	20 000	Teweh Tengah, Montallat
3.	PT. MULTI PERSADA GATRA MEGAH	15 000	Lahei Barat
4.	PT. BANGUN BATARA RAYA	6 000	Teweh Tengah, Teweh Baru
5.	PT. SAWIT SUMBER REJO	15 299	Teweh Tengah, Lahei
6.	PT. Satria ABDI LESTARI	20 000	Teweh Tengah, Lahei
7.	PT. GAUNG SATYAGRAHA AGRINDO	10 000	Gunung Timang
8.	PT. HARISA AGRO LESTARI	12 582	Teweh Tengah
9.	PT. BUMI SENTOSA LESTARI	19 000	Teweh Tengah, Lahei
10.	PT. MAKMUR AGRO LESTARI	19 113	Teweh Tengah
11.	PT. MITRA TANI BATARA SEJAHTERA	25 000	Teweh Tengah, Montallat
12.	PT. MITRA BARITO GEMILANG	10 740	Lahei
13.	PT. ALAM LESTARI INDAH	12 250	Teweh Tengah, Montallat
14.	PT. KARYA BARITO GEMILANG	10 100	Gunung Purei

Lanjutan Tabel : 5.6.7

Continued Table

No. No.	SK IUP		Keterangan Description
	Nomor Number	Tanggal Date	
(1)	(5)	(6)	(7)
1.	188.45/155/07	26 Maret 2007	Aktif/ operasional
2.	188.45/363/05	28 Juni 2005	Aktif/ Operasional
3.	235/2006	4 Juni 2006	Operasional
4.	503/78/EK	26 April 2004	Aktif
5.	188.45/356/07	8 Juni 2007	Aktif
	188.45/339/2011	5 Januari 2011	
	188.45/370/2012	10 Agustus 2012	
6.	188.45/34/2011	28 Februari 2011	Aktif
7.	188.45/339/2008	29 April 2008	Aktif
	188.45/366/2011	15 September 2011	
8.	188.45/276/2010	18 Mei 2010	Aktif
9.	188.45/277/2010	18 Mei 2010	Aktif
10.	188.45/124/2011	26 Maret 2011	Aktif
11.	188.45/449/2011	29 September 2011	Aktif
12.	188.45/441/2011	14 September 2011	Aktif
13.	188.45/511/2011	19 Desember 2011	Aktif
14.	188.45/522/2012	18 Desember 2012	Aktif

Sumber : Dinas Kehutanan Provinsi Kalimantan Tengah

Source : Forestry Office of Kalimantan Tengah Province

Statistik Energi Kabupaten Barito Utara, 2017
Statistics of Energy of Barito Utara, 2017



**Produksi Listrik
PT PLN
di Barito Utara
56.543.147 KWh**

*Electricity produced
by State
Electricity
Company :
56.543.147
KWh*



**Jumlah
pelanggan listrik
di Barito Utara
28.276 orang**

*Number of
electricity
consumer :
28.276
people*



**Pemakaian
rata-rata listrik
PLN
per bulan
31.253 KWh/bulan**

*Average usage
of electricity
31.253 KWh/mo*



**Jumlah air
yang disalurkan
di Barito Utara
3.241.232 m³**

*Distributed Clean
water in Barito
Utara:
3.241.232 m³*



**Jumlah
pelanggan air
di Barito Utara
13.689 orang**

*Number of
clean water
consumer :
13.689
people*



PENJELASAN TEKNIS

TECHNICAL NOTES

- | | |
|---|--|
| <p>1. Perusahaan atau usaha industri adalah suatu unit (kesatuan) usaha yang melakukan kegiatan ekonomi, bertujuan menghasilkan barang atau jasa, terletak pada suatu bangunan atau lokasi tertentu, dan mempunyai catatan administrasi tersendiri mengenai produksi dan struktur biaya serta ada seorang atau lebih yang bertanggung jawab atas usaha tersebut.</p> | <p>1. Company or industry business is a unit (unitary) business economic activity , producing a good or service, is located in a building or particular location , and maintain business records regarding production and cost structure as well as at least one person who is responsible for the business.</p> |
| <p>2. Pertambangan adalah suatu kegiatan pengambilan endapan bahan galian berharga dan bernilai ekonomis dari dalam kulit bumi, di bawah permukaan bumi dan di bawah permukaan air.</p> | <p>2. Mining is the extraction of mineral deposits that valuable and having economic value of the earth crust, beneath the earth surface and below the water surface.</p> |
| <p>3. Perusahaan Listrik Negara (PLN) adalah Perusahaan Umum Milik Negara yang mempunyai aktivitas kegiatan pembangkitan, transmisi, dan distribusi tenaga listrik.</p> | <p>3. State Electricity Company (PLN) is a State-owned Public Company that has the activity of generation, transmission and distribution of electricity.</p> |
| <p>4. Perusahaan Air Bersih adalah perusahaan yang mempunyai aktivitas dalam penampungan, penjernihan, dan penyaluran air baku atau air bersih dari terminal air melalui saluran air, pipa atau mobil tangki (dalam satu pengelolaan administrasi dengan kegiatan ekonomi) kepada rumah tangga, perusahaan industri, atau pengguna komersial lainnya.</p> | <p>4. The Clean Water Company is a company that has activities in the reservoir, purification, and distribution of the raw water or clean water from water terminal through the conduit, pipe or tank car (within one administrative management of economic activity) to households, industries, or other commercial users.</p> |
| <p>5. Jumlah listrik/ gas/ air bersih yang terjual adalah banyaknya listrik/ gas/ air bersih yang disalurkan kepada pelanggan.</p> | <p>5. The amount of electricity/ gas/ clean water sold is the number of electricity/ gas/ clean water distributed to customers.</p> |

ULASAN	DESCRIPTION
<p>Jumlah perusahaan Industri di Kabupaten Barito Utara pada tahun 2017 adalah 379 perusahaan. Jumlah perusahaan tersebut mengalami penurunan dari tahun sebelumnya. Penyerapan tenaga kerja pada tahun 2017, yaitu 1.406 tenaga kerja, dimana mengalami penurunan dibandingkan dengan tahun sebelumnya. Sementara itu, nilai produksi masing-masing klasifikasi industri cenderung meningkat di tahun 2017 dari sebelumnya. Secara total nilai produksi juga meningkat dibandingkan tahun sebelumnya.</p>	<p><i>The number of Industrial companies in North Barito Regency in 2017 is 379 companies. The number of such companies has decreased from the previous year. Employment in 2017, which is 1,406 workers, which decreased compared to the previous year. Meanwhile, the production value of each industry classification tends to increase in 2017 from before. The total value of production also increased compared to the previous year.</i></p>
<p>Pada sektor pertambangan dan penggalian, jumlah izin usaha pertambangan (IUP) Eksplorasi dan Produksi adalah 141 dan 90 IUP pada tahun 2016.</p>	<p><i>In the mining and quarrying sector, the number of exploration and production mining labour license are 141 and 90 IUP in 2016.</i></p>
<p>Tinggi rendahnya pemakaian listrik dan air minum (air bersih) masyarakat merupakan salah satu indikator tingkat kesejahteraan masyarakat itu sendiri. Pada tahun 2017, terjadi peningkatan baik dari banyaknya listrik PLN yang terjual maupun banyaknya air minum yang disalurkan. Peningkatan dari tahun ke tahun sejalan dengan bertambahnya penduduk dan meningkatnya derajat kesejahteraan masyarakat di Kabupaten Barito Utara.</p>	<p><i>Index of water or energy consumption of the community is one of the indicators to measure the level of prosperity of a community. In 2017, there was an increase both in the amount of electricity that was sold and the amount of water supplied. The increase from year to year in line with the increase in the number of population and the degree of community's prosperity in Barito Utara Regency.</i></p>
<p>Salah satu wujud peran pemerintah sebagai fasilitator untuk tumbuh dan berkembangnya prakarsa masyarakat di sektor perumahan dan pemukiman, antara lain dengan diterbitkannya surat-surat keputusan pemerintah mengenai hak-hak atas tanah seperti hak milik, Hak</p>	<p><i>The activity of Government to be facilitator for growing and developing of community and housing. The government have established institution issue licenses on agrarian matters like : Right on the utilization of a land, Right ownership, Right of building utilization,</i></p>

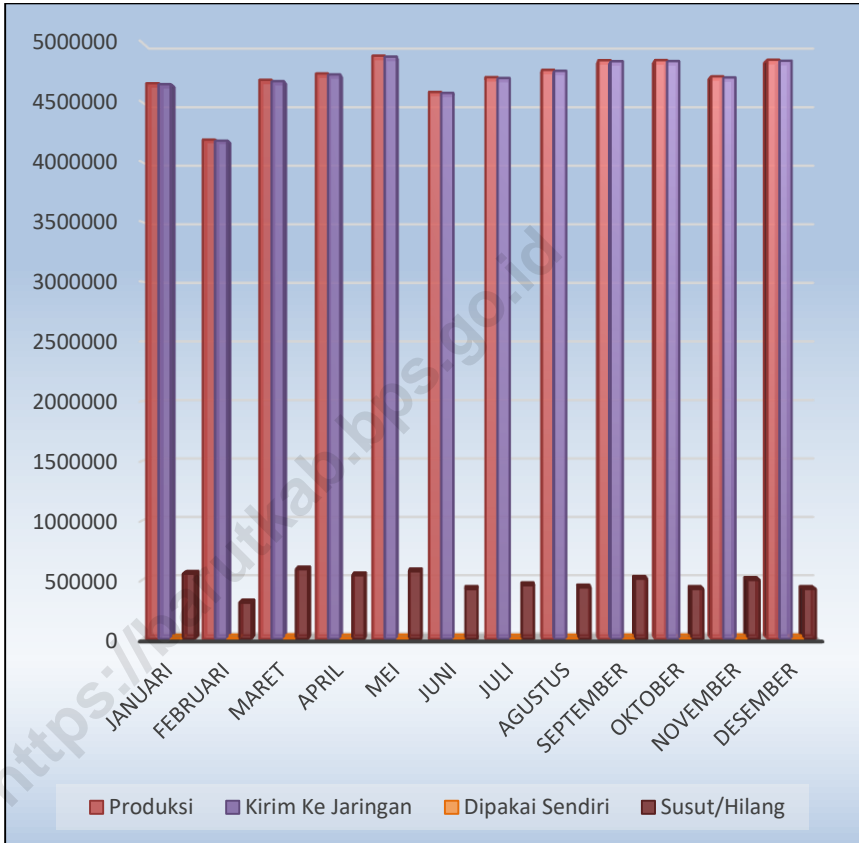
INDUSTRI, PERTAMBANGAN, ENERGI DAN PERTANAHAN

Guna Bangunan, Hak Pakai dan hak-hak lainnya melalui institusi pemerintah yaitu Badan Pertanahan Negara (BPN).

Right onto use and any other rights through government institution called State Land Institution.

<https://barutkab.bps.go.id>

Gambar 6 Produksi dan Pemakaian Listrik per bulan (Kwh), 2017
Picture Producing and Using Electricity by Months, 2017



6.1 INDUSTRI/MANUFACTURING

Tabel 6.1.1 Jumlah Perusahaan, Tenaga Kerja, dan Nilai Produksi Menurut Klasifikasi Industri di Kabupaten Barito Utara, 2017
Table *Number of Establishment, Employees, and Production Value by Industrial Classification in Barito Utara Regency, 2017*

Klasifikasi Industri <i>Industrial Classification</i>	Perusahaan <i>Establishments</i>	Tenaga Kerja <i>Employee</i>	Nilai Produksi (000 Rp) <i>Production Value (000 Rp)</i>
(1)	(2)	(3)	(4)
Pangan/ <i>Foods</i>	50	132	2 776 800
Sandang/ <i>Clothes</i>	42	107	1 390 920
Kimia dan Bahan Bangunan/ <i>Chemistry and Building Material</i>	75	498	7 070 526
Logam dan Elektronika/ <i>Metal and Electronics</i>	81	278	7 012 475
Kerajinan/ <i>Craft</i>	131	391	2 264 844
J u m l a h/ Total	379	1 406	20 515 565

Sumber : Dinas Perdagangan dan Perindustrian Kabupaten Barito Utara
 Source : *Trade and Industry Office of Barito Utara Regency*

Tabel 6.1.2 Banyaknya Perusahaan dan Tenaga Kerja Industri Kecil Menurut Kecamatan di Kabupaten Barito Utara, 2016-2017

Numbers of Establishments and Employees Small Industry by Subdistrict in Barito Utara Regency, 2016-2017

Kecamatan <i>Subdistrict</i>	2016		2017	
	Perusahaan	Tenaga Kerja	Perusahaan	Tenaga Kerja
	<i>Establishment</i>	<i>Employee</i>	<i>Establishment</i>	<i>Employee</i>
(1)	(2)	(3)	(4)	(5)
Montallat	4	8	28	82
Gunung Timang	3	4	28	169
Gunung Purei	2	4	32	149
Teweh Timur	3	6	38	89
Teweh Tengah	28	85	223	833
Teweh Baru	-	-	10	26
Teweh Selatan	-	-	3	8
Lahei	2	4	17	50
Lahei Barat	-	-	-	-
J u m l a h/ Total	42	111	379	1 406

Sumber : Dinas Perdagangan dan Perindustrian Kabupaten Barito Utara

Source : Trade and Industry Office of Barito Utara Regency

Tabel 6.1.3 Banyaknya Perusahaan dan Tenaga Kerja Perusahaan Industri Kecil Menurut Jenis Industri, Kapasitas Produksi dan Banyaknya Investasi di Kabupaten Barito Utara, 2017
Number of Establishment and Employee Small Establishment by Industrial Type, Product Capacity and Number of Invested in Barito Utara Regency, 2017

Jenis Industri	Perusahaan	Tenaga Kerja	Kapasitas Produksi/ Capacity of Product		Investasi (000 Rp.)
			Satuan	Jumlah	
Type of Industry	Establishment	Employee	Unit	Total	Invested
(1)	(2)	(3)	(4)	(5)	(6)
I. INDUSTRI PANGAN /FOODS INDUSTRY					
1. Pengolahan daging	1	2	Kg	1 000	15 780
2. Penggilingan padi	6	12	Kg	294 000	125 000
3. Roti dan kue basah/ <i>bread</i> <i>and wet cake</i>	24	51	Buah	121 700	54 808
4. Tempe dan Tahu	15	45	Buah	3 392 900	199 000
5. Kerupuk/ <i>crackers</i>	4	22	Bungkus	1 480 000	226 000
Jumlah/Total	50	132		5 289 600	620 588
II. INDUSTRI SANDANG/CLOTHES INDUSTRY					
1. Batik	2	7	Meter	1 250	9 000
2. Pakaian Jadi	40	100	Stel	16 799	155 450
Jumlah/Total	42	107		18 049	164 450
III. INDUSTRI KIMIA, BAHAN BANGUNAN/CHEMISTRY AND BUILDING MATERIAL INDUSTRY					
1. Pengawetan rotan	9	66	Kg	745 000	295 000
2. Moulding	46	315	M3	23 157	8 337 506
3. Komponen bahan bangunan	5	30	Buah	810	17 750
4. Batu Bata	9	63	Biji	626 400	163 173
5. Batako	6	24	Biji	153 000	80 000
Jumlah/Total	75	498		1 548 367	8 893 429

Lanjutan Tabel: 6.1.3

Continued Table

Jenis Industri	Perusahaan	Tenaga Kerja	Kapasitas Produksi/ Capacity of Product		Investasi (000 Rp.)
			Satuan	Jumlah	
Type of Industry	Establishment	Employee	Unit	Total	Invested
(1)	(2)	(3)	(4)	(5)	(6)
IV.INDUSTRI LOGAM DAN ELEKTRONIKA/METAL AND ELECTRONICS INDUSTRY					
1. Alat pemotong dari logam	20	41	Buah	2 370	2 575
2. Pagar/teralis	15	64	Meter	16 470	423 708
3. Kapal/perahu kayu	23	99	Buah	230	158 148
4. Servis elektronik	6	11	Buah	480	8 750
5. Bengkel mobil	5	25	Buah	2 070	224 250
6. Bengkel motor	12	38	Buah	88 000	420 000
Jumlah/Total	81	278		109 620	1 237 431
V.INDUSTRI KERAJINAN/CRAFT INDUSTRY					
1. Bordir	3	6	Lembar	1 500	12 000
2. Anyaman rotan	72	224	Buah	17 220	17 175
3. Kerajinan ukir kayu	3	4	Buah	450	500
4. Meubel kayu	20	90	Buah	3 198	647 150
5. Meubel rotan	2	7	Set	8	3 000
6. Perhiasan emas	7	14	Gram	2 750	75 000
7. Sapu sabut kelapa	23	41	Buah	4 630	2 025
8. Meubel akar kayu	1	5	Buah	100	7 500
Jumlah/Total	131	391		29 856	764 350

Sumber : Dinas Perdagangan dan Perindustrian Kabupaten Barito Utara

Source : Trade and Industry Office of Barito Utara Regency

Tabel 6.1.4 Banyaknya Perusahaan dan Tenaga Kerja Menurut Kelompok Industri di Kabupaten Barito Utara, 2017
Table Number of Establishment and Employee by Subdistrict in Barito Utara Regency, 2017

Kelompok Industri	Perusahaan	Tenaga Kerja
<i>Industry Group</i>	<i>Establishment</i>	<i>Employee</i>
(1)	(2)	(3)
1. Pangan/ <i>foods</i>	50	132
2. Sandang/ <i>clothes</i>	42	107
3. Kimia dan Bahan Bangunan/ <i>Chemistry and Building Material</i>	75	498
4. Logam dan Elektronika/ <i>Metal and Electronics</i>	81	278
5. Kerajinan/ <i>craft</i>	131	391
Jumlah/Total	379	1 406

Sumber : Dinas Perdagangan dan Perindustrian Kabupaten Barito Utara
 Source : *Trade and Industry Office of Barito Utara Regency*

Tabel 6.1.5 Jumlah Aset dan Jumlah Produksi Menurut Kelompok Industri (000 Rp) di Kabupaten Barito Utara, 2017
Total of Asset and Number of Product by Industry Group (000 Rp) in Barito Utara Regency, 2017

Kelompok Industri <i>Industry Group</i>	Jumlah Aset <i>Asset Total</i>	Jumlah Produksi <i>Product Number</i>
(1)	(2)	(3)
1. Pangan/ <i>foods</i>	620 588	2 776 800
2. Sandang/ <i>clothes</i>	164 450	1 390 920
3. Kimia dan Bahan Bangunan/ <i>Chemistry and Building Material</i>	8 893 429	7 070 526
4. Logam dan Elektronika/ <i>Metal and Electronics</i>	1 237 431	7 012 475
5. Kerajinan/ <i>craft</i>	764 350	2 264 844
Jumlah/Total	11 680 248	20 515 565

Sumber : Dinas Perdagangan dan Perindustrian Kabupaten Barito Utara
 Source : Trade and Industry Office of Barito Utara Regency

6.2 PERTAMBANGAN/MINING

Tabel 6.2.1 Jumlah Izin Usaha Pertambangan (IUP) Eksplorasi dan Luas Lahan (Ha) Menurut Jenis Barang Tambang di Kabupaten Barito Utara, 2017
Number of Exploration Mining Labour License and Area (Ha) by Type of Mining in Barito Utara Regency, 2017

Jenis Barang Tambang <i>Type of Mining</i>	IUP <i>IUP</i>	Luas (Ha) <i>Area (Ha)</i>
(1)	(2)	(3)
Batubara/ <i>Coal</i>	141	454 788,80
Zircon/ <i>Zircon</i>	-	-
Bijih Besi/ <i>Iron Ore</i>	-	-
Emas/ <i>Gold</i>	-	-
Tembaga/ <i>Cooper</i>	-	-
Bauksit/ <i>Bauxite</i>	-	-
Galena/ <i>Galena</i>	-	-
Pasir/ <i>Sand</i>	-	-
Pasir Kuarsa/ <i>Quartz Sand</i>	-	-
Intan/ <i>Diamond</i>	-	-
Mineral Logam/ <i>Metallic Minerals</i>	-	-
Batuan/ <i>Rock</i>	-	-
Batu Gamping/ <i>Limestone</i>	-	-
Laterit/ <i>Laterite</i>	-	-
Jumlah	141	454 788,80

Sumber : Dinas Pertambangan dan Energi Provinsi Kalimantan Tengah

Source : *Mining and Energy Office, Kalimantan Tengah Province*

Tabel 6.2.2 Jumlah Izin Usaha Pertambangan (IUP) Produksi dan Luas Lahan (Ha) Menurut Jenis Barang Tambang di Kabupaten Barito Utara, 2017

Number of Production Mining Labour License and Area (Ha) by Type of Mining in Barito Utara Regency, 2017

Jenis Barang Tambang Type of Mining	IUP IUP	Luas (Ha) Area (Ha)
(1)	(2)	(3)
Batubara/Coal	90	313 352,24
Zircon/Zircon	-	-
Bijih Besi/Iron Ore	-	-
Emas/Gold	-	-
Bauksit/Bauxite	-	-
Galena/Galena	-	-
Pasir/Sand	-	-
Batuan/Rock	-	-
Kerikil/Gravel
Andesit/Andesite
Granit/Granite
Laterit/Laterite	-	-
Jumlah	90	313 352,24

Sumber : Dinas Pertambangan dan Energi Provinsi Kalimantan Tengah

Source : Mining and Energy Office, Kalimantan Tengah Province

Tabel 6.2.3 Produksi Bahan Galian Menurut Bulan di Kabupaten Barito Utara, 2016

Number of Minerals Production by Months in Barito Utara Regency, 2016

Bulan/ Months	Batubara (ton)/ Coal (ton)	Emas (Oz)/ Gold (Oz)	Perak (Oz)/ Silver (Oz)	Galena (ton)/ Galena (ton)
(1)	(2)	(3)	(4)	(5)
Januari/ <i>January</i>	391 026	-	-	-
Februari/ <i>February</i>	691 952	-	-	-
Maret/ <i>March</i>	622 898	-	-	-
April/ <i>April</i>	663 322	-	-	-
M e i/ <i>May</i>	1 246 555	0,00655	-	-
J u n i/ <i>June</i>	706 912	-	-	-
J u l i/ <i>July</i>	406 373	0,02237	-	-
Agustus/ <i>August</i>	252 625	0,02532	-	-
September/ <i>September</i>	22 565	-	-	-
Oktober/ <i>October</i>	-	-	-	-
November/ <i>November</i>	205 673	-	-	-
Desember/ <i>December</i>	228 000	-	-	-

Lanjutan Tabel: 6.2.3

Continued Table

Bulan Months	Seng (ton)/ Zinc (ton)	Bauksit (ton)/ Bauxit (ton)	Zircon (ton)/ Zircon (ton)
(1)	(2)	(3)	(4)
Januari/ <i>January</i>	-	-	-
Februari/ <i>February</i>	-	-	-
Maret/ <i>March</i>	-	-	-
April/ <i>April</i>	-	-	-
Mei/ <i>May</i>	-	-	-
Juni/ <i>June</i>	-	-	-
Juli/ <i>July</i>	-	-	-
Agustus/ <i>August</i>	-	-	-
September/ <i>September</i>	-	-	-
Oktober/ <i>October</i>	-	-	-
November/ <i>November</i>	-	-	-
Desember/ <i>December</i>	-	-	-

Sumber : Dinas Pertambangan dan Energi Provinsi Kalimantan Tengah

Source : *Mining and Energy Office, Kalimantan Tengah Province*

6.3 ENERGI/ENERGY

Tabel 6.3.1 Daya Terpasang, Produksi, dan Distribusi Listrik PT. PLN (Persero) pada Cabang/Ranting PLN di Kabupaten Barito Utara, 2011–2017
Installed Capacity, Production, and Distribution of Electricity of State Electricity Company at Branch Level in Barito Utara Regency, 2011–2017

Tahun Year	Daya Terpasang <i>Installed Capacity (KW)</i>	Produksi Listrik <i>Production (KWh)</i>	Listrik Terjual <i>Electricity Sold (KWh)</i>	Dipakai Sendiri <i>Own Usage (KWh)</i>	Susut/ Hilang <i>Shrunked (KWh)</i>
(1)	(2)	(3)	(4)	(5)	(6)
2011	9 790	35 083 012	29 111 309	204 778	5 766 925
2012	9 790	39 207 486	34 064 435	350 863	4 792 188
2013	9 790	44 946 653	38 376 438	545 907	6 024 308
2014	14 262	49 064 710	43 271 114	359 908	5 433 688
2015	13 590	50 273 081	45 136 365	411 434	4 725 282
2016	18 198	51 131 062	46 555 545	533 129	4 042 388
2017	11 518	56 543 147	50 730 169	97 192	5 715 786

Sumber : PT. PLN Ranting Muara Teweh

Source : State Electricity Company, Muara Teweh

Tabel 6.3.2 Jumlah Pelanggan Listrik Menurut Kecamatan di Kabupaten Barito Utara, 2016-2017
Number of Registered Electricity Costumers by Subdistrict in Barito Utara Regency, 2016-2017

Kecamatan Subdistrict	2016	2017
(1)	(2)	(2)
Montallat	1 266	1 465
Gunung Timang	1 185	1 361
Gunung Purei	-	-
Teweh Timur	490	490
Teweh Tengah	13 828	16 239
Teweh Baru	2 801	3 130
Teweh Selatan	3 009	3 239
Lahei	959	987
Lahei Barat	891	1 365
Jumlah/ Total	24 429	28 276

Sumber : PT. PLN Ranting Muara Teweh

Source : State Electricity Company, Muara Teweh

Tabel 6.3.3 Banyaknya Pemakaian Listrik PLN Menurut Jenis Pelanggan di Kabupaten Barito Utara, 2017
Number of Electricity PLN Used by Kind of Costumer in Barito Utara Regency, 2017

Jenis Pelanggan <i>Type of Customer</i>	Jumlah Pelanggan (Buah) <i>Number of</i> <i>Customer (Unit)</i>	Pemakaian rata-rata Kwh/bulan <i>Average Usage</i> <i>Kwh/Months</i>
(1)	(2)	(3)
1. Rumah Tangga/ <i>Household</i>	26 129	116
2. Bisnis/ <i>Business</i>	1 138	487
3. Industri/ <i>Industry</i>	12	27 458
4. Pemerintahan/ <i>Government</i>	332	800
5. Sosial/ <i>Social</i>	663	281
6. Layanan Khusus (Pernikahan, event, dll)/ <i>Special Service</i> <i>(Wedding,</i> <i>Event, etc)</i>	2	2 112
Jumlah/Total	28 276	31 253

Sumber : PT. PLN Ranting Muara Teweh

Source : *State Electricity Company, Muara Teweh*

Tabel 6.3.4 Produksi dan Pemakaian Listrik Per Bulan di Kabupaten Barito Utara, 2017
Electricity Produced and Used by Month in Regency Barito Utara, 2017

Bulan Months	Produksi (Kwh) Production (Kwh)	Kirim ke Jaringan (Kwh) Send to Network (Kwh)	Dipakai Sendiri (Kwh) Used Alone (Kwh)	Susut / Hilang (Kwh) Decrease/ Disappear (Kwh)
(1)	(2)	(3)	(4)	(5)
Januari/ <i>January</i>	4 661 932	4 654 397	7 535	550 875
Februari/ <i>February</i>	4 189 921	4 181 588	8 333	306 585
Maret/ <i>March</i>	4 690 225	4 679 877	10 348	588 238
April/ <i>April</i>	4 743 609	4 735 793	7 816	537 691
M e i/ <i>May</i>	4 892 959	4 885 315	7 644	571 654
J u n i/ <i>June</i>	4 589 129	4 581 372	7 757	421 758
J u l i/ <i>July</i>	4 712 900	4 705 559	7 341	453 556
Agustus/ <i>August</i>	4 773 926	4 766 526	7 400	434 392
September/ <i>September</i>	4 854 958	4 847 043	7 915	508 197
Oktober/ <i>October</i>	4 855 533	4 847 642	7 891	422 017
November/ <i>November</i>	4 719 589	4 710 568	9 021	498 682
Desember/ <i>December</i>	4 858 466	4 850 275	8 191	422 141

Sumber : PT. PLN Ranting Muara Teweh

Source : State Electricity Company, Muara Teweh

Tabel 6.3.5 Produksi dan Pemakaian Listrik Menurut Unit Pembangkit di Kabupaten Barito Utara, 2017

Electricity Produced and Used by Injection Unit in Barito Utara Regency, 2017

Unit Pembangkit Generating Units	Produksi (Kwh) Production (Kwh)	Kirim ke Jaringan (Kwh) Send to Network (Kwh)	Dipakai Sendiri (Kwh) Used Alone (Kwh)	Susut / Hilang (Kwh) Decrease/ Disappear (Kwh)
(1)	(2)	(3)	(4)	(5)
01.Rtg. Muara Teweh	51 759 397	46 548 032	97 192	5 211 365
02.ULD Benangin	537 816	473 517	-	64 299
03.ULD Lemo	-	-	-	-
04.Sub Rtg.Tpg .Laung	1 211 597	1 081 566	-	130 031
05.ULD Bintang Ninggi	-	-	-	-
06.ULD Luwe Hulu	926 954	823 216	-	103 738
07.ULD Montallat	386 366	337 499	-	48 867
08. Sub Rtg. Kandui	1 396 525	1 245 346	-	151 179
09.ULD Sabuh	227 300	198 136	-	29 164
10. Kantor Jaga M. Lahei	-	-	-	-

Sumber : PT. PLN Ranting Muara Teweh

Source : State Electricity Company, Muara Teweh

Tabel 6.3.6 Banyaknya Pelanggan dan Daya Terpasang di Kabupaten Barito Utara, 2017

Number of Costumer and Formatted VA in Barito Utara Regency, 2017

Tahun Years	Pelangan Customer	Daya Terpasang (VA) Power Installed (VA)	J.T.M (Kms)	J.T.R (Kms)	Gardu (Bh) Substation (Bh)
(1)	(2)	(3)	(4)	(5)	(6)
2010	14 425	14 029 700	212 525	109 346,00	94
2011	15 358	15 649 900	212 525	109 386,00	104
2012	19 222	3 461 105	180	52
2013	19 447	17 780 702	233 762	112 819,00	143
2014	22 099	24 076 850	233 762	112 819,00	186
2015	22 925	25 240 600	247,48	128,83	195
2016	25 477	30 562 450	248,86	128,83	196
2017	28 276	34 584 850	339,81	173,12	226

Sumber : PT. PLN Ranting Muara Teweh

Source : State Electricity Company, Muara Teweh

Tabel 6.3.7 Jumlah Pelanggan dan Air yang Disalurkan Menurut Pelanggan di Kabupaten Barito Utara, 2017
Number of Customer and Distributed Clean Water by Type of Customers in Barito Utara Regency, 2017

Pelanggan Customers	Pelanggan Customers	Air Disalurkan Distributed Water (M³)	Nilai Value (Rupiah)
(1)	(2)	(3)	(4)
01. Rumahtangga <i>Household</i>	11 793	2 543 493	12 942 272 250
02. Hotel/Obyek Wisata <i>Hotel/Tourist Facility</i>	-	-	-
03. Badan Sosial dan Rumah Sakit <i>Social Institution And Hospital</i>	281	110 791	494 008 690
04. Pertokoan/Industri <i>Shops & Industry</i>	1 456	507 278	3 336 111 100
05. Umum <i>Public</i>	-	-	-
06. Instansi Pemerintah <i>Government</i>	159	79 670	597 376 500
07. Lainnya <i>Others</i>	-	-	-
08. Susut/Hilang <i>Decrease</i>	-	-	-
Jumlah/Total	13 689	3 241 232	17 369 768 540

Sumber : Perusahaan Daerah Air Minum Kabupaten Barito Utara

Source : *Regional Government Water Supply Establishment of Barito Utara Regency*

Tabel 6.3.8 Banyaknya Distribusi Air Minum dan Terjual Menurut Bulan di Kabupaten Barito Utara, 2017
Quantity of Water Sold and Distributed by Month in Barito Utara Regency, 2017

Bulan Month	Pelanggan (Bauh) Customer (Unit)	Air yang disalurkan (M³) Water Supply (M³)
(1)	(2)	(3)
01. Januari/ <i>January</i>	13 530	263 968
02. Februari/ <i>February</i>	13 519	282 619
03. Maret/ <i>March</i>	13 513	252 590
04. April/ <i>April</i>	13 479	294 735
05. Mei/ <i>May</i>	13 485	271 372
06. Juni/ <i>June</i>	13 567	272 815
07. Juli/ <i>July</i>	13 579	261 401
08. Agustus/ <i>August</i>	13 611	266 327
09. September/ <i>September</i>	13 598	271 106
10. Oktober/ <i>October</i>	13 606	272 432
11. November/ <i>November</i>	13 682	275 022
12. Desember/ <i>December</i>	13 689	256 845

Sumber : Perusahaan Daerah Air Minum Kabupaten Barito Utara

Source : *Regional Government Water Supply Establishment of Barito Utara Regency*

6.4 PERTANAHAN/LANDFORM

Tabel 6.4.1 Jumlah Luas Tanah yang Telah Dilakukan Pemberian Hak Atas Tanah Menurut Jenisnya di Kabupaten Barito Utara (Persil) 2010-2017

Number of Land Area Given Land-law by Kind in Barito Utara Regency (Plot), 2010-2017

Hak Atas Tanah – Land-law							Jumlah Total
Tahun Year	Hak Milik/Land Owner	Hak Guna Bangunan /Land Poverty	Pemegang Hak Milik/ Holders of Property Rights	Hak Pakai/Land-holder	Hak Milik Transmigrasi/ Transmigration Rights	Wakaf /Waqf	
(1)	(2)	(3)	(4)	(5)	(6)	(7)	
2010	202	-	-	3	-	-	205
2011	182	3	-	-	-	-	185
2012	332	28	-	-	-	-	360
2013	488	3	-	6	-	-	497
2014	1 296	8	-	11	-	-	1 315
2015	1 339	1	-	31	-	-	1 371
2016	915	3	-	13	-	-	931
2017	2 555	1	-	4	-	1	2 561

Sumber : Kantor Pertanahan Kabupaten Barito Utara

Source : Regional Office of Land of Barito Utara Regency

Tabel 6.4.2 Pemasukan Uang dari Pemberian Hak-Hak Atas Tanahdi Kabupaten Barito Utara, 2010-2017
Number of Receipt from Land-Law in Barito Utara Regency, 2010-2017

Jumlah Pemasukan Uang					
<i>Number of Receipt</i>					
Tahun Year	Kas Pemda Tk. 1 <i>Local Govern- ment Cash Level I</i>	Kas Pemda Tk.2 <i>Local Government Cash Level II</i>	Kas Negara (KPPN) <i>Cash of Country</i>	Yayasan Dana <i>Foundation Funds</i>	Jumlah <i>Total</i>
(1)	(2)	(3)	(4)	(5)	(6)
2010	-	289 484 655	520 129 820	-	809 614 475
2011	-	271 192 837	705 979 417	-	977 172 254
2012	-	260 627 750	687 272 790	-	947 900 540
2013	-	-	1 012 779 086	-	1 012 779 086
2014	-	-	587 666 410	-	587 666 410
2015	-	512 045 259	949 139 599	-	1 461 184 858
2016	-	2 924 351 811	398 205 889	-	3 322 557 700
2017	-	1 258 941 493 247	667 022 237	-	1 259 608 515 484

Sumber : Kantor Pertanahan Kabupaten Barito Utara
 Source : *Regional Office of Land of Barito Utara Regency*

Tabel 6.4.3 Banyaknya Surat Keputusan/Pengesahan Mengenai Hak-Hak Atas Tanah Menurut Kecamatan, 2017
Number of Land-Law Certificate of Government by Subdistrict, 2017

Kecamatan <i>Subdistrict</i>	Hak Atas Tanah yang Diberikan/ <i>Number of Land-law</i>						Jumlah <i>Total</i>
	Hak Guna Bagunan/ <i>Land Poverty</i>	Hak Milik/ <i>Land Owner</i>	Hak Pakai/ <i>Land Holder</i>	Hak Milik Transmigrasi/ <i>Transmigration Rights</i>	Hak Guna Usaha/ <i>Cultivation Rights</i>	Wakaf/ <i>Waqf</i>	
(1)	(2)	(3)	(4)	(5)	(6)	(7)	
Montallat	-	3	-	-	-	-	3
Gunung Timang	-	1	-	-	-	-	1
Gunung Purei	-	-	-	-	-	-	-
Teweh Timur	-	1	1	-	-	-	2
Teweh Tengah	1	2 542	3	-	-	1	2 547
Teweh Selatan	-	1	-	-	-	-	1
Teweh Baru	-	7	-	-	-	-	7
Lahei	-	-	-	-	-	-	-
Lahei Barat	-	-	-	-	-	-	-
Jumlah/Total	1	2 555	4	-	-	1	2 561

Sumber : Kantor Pertanahan Kabupaten Barito Utara

Source : Regional Office of Land of Barito Utara Regency

Tabel 6.4.4 Luas Tanah yang Diberikan SK Pengesahan Hak-Hak Atas Tanah Menurut Kecamatan di Kabupaten Barito Utara (m²), 2017

Land Area Given Land-Law by Kind and Subdistrict in Barito Utara Regency (m²), 2017

Luas Tanah/Land Area							
Kecamatan Subdistrict	Hak Guna Bangunan/Land Poverty	Hak Milik/ Land Owner	Hak Pakai/ Land Holder	Hak Milik Trans- migrasi /Trans migra- tion Rights	Hak Guna Usaha/ Cultiva tion Rights	Wakaf/ Waqf	Jumlah Total
(1)	(2)	(3)	(4)	(5)	(6)		(7)
Montallat	-	2 394	-	-	-	-	2 394
Gunung Timang	-	296	-	-	-	-	296
Gunung Purei	-	-	-	-	-	-	-
Teweh Timur	-	143	11 900	-	-	-	12 043
Teweh Tengah	5 699	3 015 730	1 517	-	-	18 380	3 041 326
Teweh Selatan	-	15 550	-	-	-	-	15 550
Teweh Baru	-	57 260	-	-	-	-	57 260
Lahei	-	-	-	-	-	-	-
Lahei Barat	-	-	-	-	-	-	-
Jumlah/ Total	5 699	3 091 373	13 417	-	-	18 380	3 128 869

Sumber : Kantor Pertanahan Kabupaten Barito Utara
 Source : Regional Office of Land of Barito Utara Regency

BAB 7 PERDAGANGAN

CHAPTER 7 TRADING



Jumlah Pedagang di Kabupaten Barito Utara, 2017

113



Pedagang Kecil
Small Trader

6



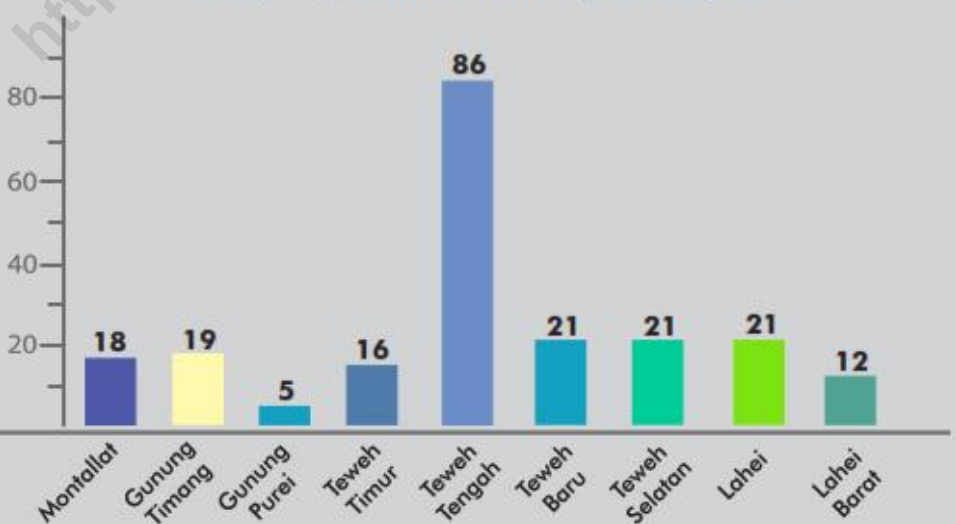
Pedagang Menengah
Medium Trader

Number of Merchants in Barito Utara Regency, 2017



Jumlah Koperasi di Barito Utara Menurut Kecamatan, 2017

Number of Cooperation in Barito Utara by Subdistrict, 2017



PENJELASAN TEKNIS

1. **Perusahaan menurut bentuk badan hukum** terdiri dari Perseroan Terbatas (PT), CV/Firma, Koperasi, Perorangan dan lainnya.
2. **Koperasi** adalah organisasi ekonomi rakyat yang berwatak sosial, beranggotakan orang-orang atau badan hukum koperasi, yang merupakan tata susunan ekonomi sebagai usaha bersama berdasarkan azas kekeluargaan.
3. **Jenis koperasi** yang dicakup dalam bab ini terdiri dari KUD, KPR, KOPKAR dan koperasi lainnya.

TECHNICAL NOTES

1. **Company according to the legal entity** consists of a Limited Liability Company (PT) , CV / Firm , Cooperative , Individual and others.
2. **Cooperative** is a popular economic organization of social character , of persons or legal entities cooperatives, which is the arrangement of the economy as a joint venture based on the principle of kinship.
3. **Type cooperative** covered in this chapter consists of KUD, mortgage, Kopkar and other cooperatives .

ULASAN

Berdasarkan data Dinas Perdagangan, Perindustrian Kabupaten Barito Utara jumlah pedagang dengan klasifikasi Pedagang Besar, Menengah dan Kecil pada tahun 2017 sebanyak 119 pedagang. Sedangkan untuk jumlah penyaluran beras di Kabupaten Barito Utara dari data Dinas Bulog Sub Divisi Regional Wilayah IV Muara Teweh pada tahun 2017 sebesar 1.624.064 kg.

Berorientasi pada perekonomian berbasis kerakyatan dan koperasi sebagai pilar perekonomian, periode tahun 2016 sampai dengan 2017 jumlah koperasi yang aktif (termasuk KUD) menunjukkan peningkatan namun tidak signifikan. Jumlah koperasi yang berstatus aktif pada tahun 2016 sebesar 209 unit meningkat menjadi 212 unit pada tahun 2017.

DESCRIPTION

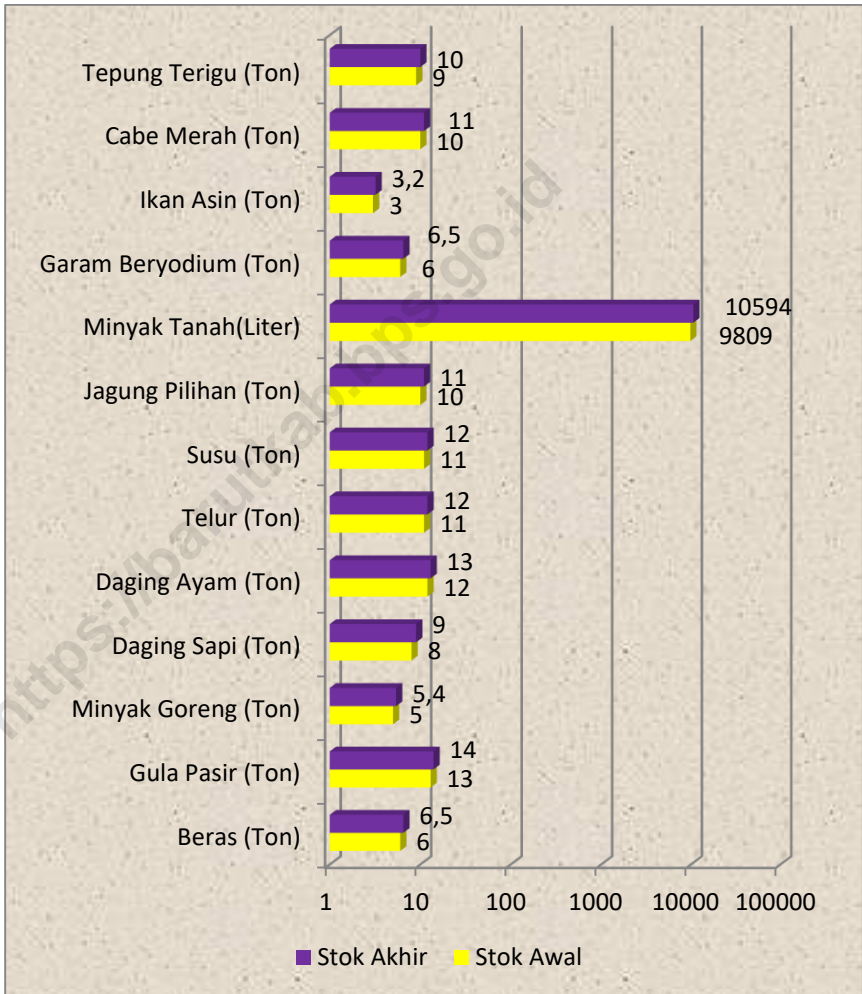
Based on data provided by Industries and Trade service of Barito Utara Regency trading activities with large classification trading, medium scale trading and small scale trading in the year 2017 are 119 units. According to data provided by IV Region Sub Division Logistics Agency of Muara Teweh, the number of rice distribution in Barito Utara Regency in 2017 is 1,624,064 kg.

The economic oriented based on the people and cooperatives as pillar of the economy, in the year 2016 to 2017 there were increasing the amount of cooperatives (including KUD). The number of active cooperativess in 2016 were 209 units and increased to 212 unit in 2017.

Gambar 7 Pemasukan Beberapa Bahan Pokok di Kabupaten Barito Utara di Kabupaten Barito Utara (Ton), 2017

Picture

Supplying a few of basic commodities in Barito Utara Regency (Ton), 2017



Tabel 7.1 Jumlah Perusahaan Menurut Bentuk Badan Hukum di Kabupaten Barito Utara, 2013–2017
Number of Establishments by Type of Business Entity in Barito Utara Regency, 2013–2017

Tipe Badan Hukum <i>Type of Business Entity</i>	2013	2014	2015	2016	2017
(1)	(2)	(3)	(4)	(5)	(6)
Perseroan					
Terbatas/ <i>Limited Persero</i>	40	62	17	17
CV/Firma	111	119	39	32
Koperasi/ <i>Cooperatives</i>	17	17	4	2
Perorangan/ <i>Personal Establishment</i>	117	127	60	68
Lainnya/ <i>Other Company</i>	4	5	1	-
Jumlah/Total	289	330	121	119

Sumber : Dinas Perdagangan dan Perindustrian Kabupaten Barito Utara
Source : Trade and Industry Office of Barito Utara Regency

Tabel 7.2 Jumlah Pedagang Menurut Kecamatan di Kabupaten Barito Utara, 2017

Number of Merchants by Subdistrict in Barito Utara Regency, 2017

Kecamatan <i>Subdistrict</i>	Pedagang Besar <i>Whole Saler</i>	Pedagang Menengah <i>Medium Trader</i>	Pedagang Kecil <i>Small Trader</i>
(1)	(2)	(3)	(4)
Montallat	-	-	5
Gunung Timang	-	-	6
Gunung Purei	-	-	4
Teweh Timur	-	-	-
Teweh Tengah	-	5	71
Teweh Baru	-	1	14
Teweh Selatan	-	-	6
Lahei	-	-	-
Lahei Barat	-	-	7
Jumlah/Total	-	6	113

Sumber : Dinas Perdagangan dan Perindustrian Kabupaten Barito Utara

Source : Trade and Industry Office of Barito Utara Regency

Tabel 7.3 Banyaknya Perusahaan Menurut Bentuk Perusahaan dan Kecamatan di Kabupaten Barito Utara, 2017
Number of Companies by Type and Subdistrict in Barito Utara Regency, 2017

Kecamatan	Perseroan Terbatas	Koperasi	CV	FA	Perusahaan Perseorangan	Bentuk Usaha Lainnya	Jumlah
<i>Subdistrict</i>	<i>Limited Persero</i>	<i>Cooperation</i>	<i>CV</i>	<i>FA</i>	<i>Personal Establishment</i>	<i>Other Company</i>	<i>Total</i>
(1)	(2)	(3)	(4)	(5)	(6)	(7)	(8)
Montallat	-	-	1	-	3	-	4
Gunung Timang	-	-	-	-	3	-	3
Gunung Purei	-	-	-	-	4	-	4
Teweh Timur	-	-	-	-	-	-	-
Teweh Tengah	15	1	21	-	44	-	81
Teweh Selatan	-	1	-	-	4	-	5
Teweh Baru	2	-	7	-	7	-	16
Lahei	-	-	-	-	-	-	-
Lahei Barat	-	-	3	-	3	-	6
Jumlah/Total	17	2	32	-	68	-	119

Sumber : Dinas Perdagangan dan Perindustrian Kabupaten Barito Utara
 Source : Trade and Industry Office of Barito Utara Regency

Tabel 7.4 Pemasukan Beberapa Bahan Pokok di Kabupaten Barito Utara, 2017

Supplying a few of basic commodities in Barito Utara Regency, 2017

Jenis Komoditi <i>Kind of Comodity</i>	Stok Awal <i>First Stock</i>	Pengadaan <i>Supply</i>	Penyaluran <i>Distribution</i>	Stok Akhir <i>Last Stock</i>
(1)	(2)	(3)	(4)	(5)
1. Beras/ <i>Rice</i> (Ton)	6	31 193	29 704	6,5
2. Gula Pasir/ <i>Sugars</i> (Ton)	13	3 103	2 874	14,0
3. Minyak Goreng/ <i>cooking oil</i> (Ton)	5	802	764	5,4
4. Daging sapi/ <i>Beef</i> (Ton)	8	869 427	725 775	9,0
5. Daging ayam/ <i>chicken</i> (Ton)	12	772 298	669 139	13,0
6. Telur/ <i>egg</i> (Ton)	11	689 466	625 374	12,0
7. Susu/ <i>milk</i> (Ton)	11	802 560	743 489	12,0
8. Jagung pilihan/ <i>corn</i> (Ton)	10	766 077	722 641	11,0
9. Minyak tanah/ <i>petrol</i> (ltr)	9 809	11 055	9 554	10 594,0
10. Garam beryodium/ <i>salt</i> (Ton)	6	482	458	6,5
11. Ikan asin/ <i>salted fish</i> (Ton)	3	53	50	3,2
12. Cabe merah/ <i>red papper</i> (Ton)	10	12	10	11,0
13. Tepung terigu/ <i>wheat flour</i> (Ton)	9	482	458	10,0

Sumber : Dinas Perdagangan dan Perindustrian Kabupaten Barito Utara

Source : *Trade and Industry Office of Barito Utara Regency*

Tabel 7.5 Pemasukan dan Penyaluran Beras Daerah di Kabupaten Barito Utara, 2017
Table Supply and Distribution of Rice in Barito Utara Regency (in Kg), 2017

BULAN <i>Month</i>	Stok Awal <i>First Stock</i>	Pemasukan Penerimaan <i>Supply</i>	Pengeluaran Penyaluran <i>Distribution</i>	Stok Akhir <i>Last Stock</i>
(1)	(2)	(3)	(4)	(5)
01. Januari/ <i>January</i>	858 150	-	11 040	847 110
02. Februari/ <i>February</i>	847 110	110 880	165 720	792 270
03. Maret/ <i>March</i>	792 270	169 890	162 088	800 072
04. April/ <i>April</i>	800 072	19 094	11 216	807 950
05. Mei/ <i>May</i>	807 950	-	247 710	560 240
06. Juni/ <i>June</i>	560 240	150 000	189 476	520 764
07. Juli/ <i>July</i>	520 764	-	80 066	440 698
08. Agustus/ <i>August</i>	440 698	-	11 050	429 648
09. September/ <i>September</i>	429 648	300 000	171 332	558 316
10. Oktober/ <i>October</i>	558 316	179 635	440 968	296 983
11. November/ <i>November</i>	296 983	220 365	74 096	443 252
12. Desember/ <i>December</i>	443 252	-	59 302	383 950
Jumlah/Total	7 355 453	1 149 864	1 624 064	6 881 253

Sumber : Perum Bulog Sub Divre Muara Teweh Kabupaten Barito Utara
 Source : Sub Division Logistics Agency of Barito Utara Regency

Tabel 7.6 Jumlah Pemasukan Beras di Kabupaten Barito Utara (dalam kg), 2014-2017
Number of Rice Supply at Barito Utara Regency (in Kg), 2014-2017

Bulan	2014	2015	2016	2017
Month				
(1)	(2)	(3)	(4)	(5)
01. Januari/ <i>January</i>	287 319	254 495	271 298	847 110
02. Februari/ <i>February</i>	356 861	548 042	482 943	792 270
03. Maret/ <i>March</i>	567 329	284 971	412 034	800 072
04. April/ <i>April</i>	486 238	394 281	406 630	807 950
05. Mei/ <i>May</i>	521 533	421 274	451 737	560 240
06. Juni/ <i>June</i>	380 773	477 143	625 616	520 764
07. Juli/ <i>July</i>	336 329	344 249	792 816	440 698
08. Agustus/ <i>August</i>	245 695	279 524	653 135	429 648
09. September/ <i>September</i>	169 885	249 984	542 930	558 316
10. Oktober/ <i>October</i>	418 010	447 781	735 925	296 983
11. November/ <i>November</i>	322 329	578 064	879 230	443 252
12. Desember/ <i>December</i>	311 629	348 610	858 150	383 950
Jumlah/Total	4 403 930	4 628 418	7 112 444	6 881 253

Sumber : Perum Bulog Sub Divre Muara Teweh Kabupaten Barito Utara
Source : Sub Division Logistics Agency of Barito Utara Regency

Tabel 7.7 Banyaknya Beras yang Disalurkan di Kabupaten Barito Utara (dalam Kg), 2017
Number of Rice Distribution in Barito Utara Regency (in Kg), 2017

Bulan/ Month	Karyawan/ Labour	CBP/ CBP	POLRES/ Police	DEPSOS/ Social Service
(1)	(2)	(3)	(4)	(5)
01. Januari/ <i>January</i>	730	-	10 310	-
02. Februari/ <i>February</i>	820	-	10 300	-
03. Maret/ <i>March</i>	820	-	10 234	-
04. April/ <i>April</i>	1 020	-	10 196	-
05. Mei/ <i>May</i>	900	-	-	-
06. Juni/ <i>June</i>	900	35 000	10 236	-
07. Juli/ <i>July</i>	900	30 000	10 286	-
08. Agustus/ <i>August</i>	810	-	10 240	-
09. September/ <i>September</i>	870	-	10 172	-
10. Oktober/ <i>October</i>	840	-	10 168	-
11. November/ <i>November</i>	840	-	10 236	2 000
12. Desember/ <i>December</i>	880	35 000	20 382	-
Jumlah/Total	10 330	100 000	122 760	2 000

TRADING

Lanjutan Tabel : 7.7

Continued Table :

Bulan/ Month	LP/ LP	Raskin/PKPS- BBM/ PKPS-BBM	OPM/ OPM	Move Lokal/ Local Move	Jumlah/ Total
(1)	(2)	(3)	(4)	(5)	(5)
01. Januari/ <i>January</i>	-	-	-	-	11 040
02. Februari/ <i>February</i>	-	-	4 600	150 000	165 720
03. Maret/ <i>March</i>	-	-	1 170	149 864	162 088
04. April/ <i>April</i>	-	-	-	-	11 216
05. Mei/ <i>May</i>	-	246 810	-	-	247 710
06. Juni/ <i>June</i>	-	143 340	-	-	189 476
07. Juli/ <i>July</i>	-	38 880	-	-	80 066
08. Agustus/ <i>August</i>	-	-	-	-	11 050
09. September/ <i>September</i>	-	160 290	-	-	171 332
10. Oktober/ <i>October</i>	-	129 960	-	300 000	440 968
11. November/ <i>November</i>	-	61 020	-	-	74 096
12. Desember/ <i>December</i>	-	-	3 040	-	59 302
Jumlah/Total	-	780 300	8 810	599 864	1 624 064

Sumber : Perum Bulog Sub Divre Muara Teweh Kabupaten Barito Utara

Source : Sub Division Logistics Agency of Barito Utara Regency

Tabel 7.8 Jumlah Koperasi Menurut Jenis Koperasi dan Kecamatan di Kabupaten Barito Utara, 2017

Number of Cooperatives by Type of Cooperative and Subdistrict in Barito Utara Regency, 2017

Kecamatan <i>Subdistrict</i>	KUD	KPRI	KOPKAR	Lainnya <i>Other</i>	Jumlah <i>Total</i>
(1)	(2)	(3)	(4)	(5)	(6)
Montallat	3	-	1	14	18
Gunung Timang	3	-	-	16	19
Gunung Purei	-	-	-	5	5
Teweh Timur	-	-	-	16	16
Teweh Tengah	4	14	3	65	86
Teweh Baru	-	-	1	20	21
Teweh Selatan	2	-	1	18	21
Lahei	1	1	-	19	21
Lahei Barat	3	-	1	8	12
Jumlah/Total	16	15	7	181	219

Sumber : Dinas Tenaga Kerja, Transmigrasi, Koperasi, Usaha Kecil dan Menengah Kabupaten Barito Utara

Source : Regional office of Manpower, Transmigration, Cooperatives and Small/Medium Enterprises of Barito Utara Regency

Tabel 7.9 Perkembangan Perkoperasian, 2017
Table Cooperative Development, 2017

Jenis Koperasi <i>Type of Cooperatives</i>	Status <i>Status</i>		Jumlah <i>Quantity</i>	Anggota <i>Member</i>	Modal Sendiri <i>Own Equity</i>
	Aktif <i>Active</i>	Tidak Not <i>Active</i>	(Unit)	(Org)	(000 Rp)
(1)	(2)	(3)	(4)	(5)	(6)
I. Kelompok KUD	10	6	16	3 947	1 895 218
1. KUD	10	6	16	3 947	1 895 218
II. Klpk Fungsional	23	1	24	1 692	5 049 537
1. Pegawai Negeri	15	-	15	720	2 497 952
2. Angkatan Darat	1	-	1	174	804 063
3. Kepolisian	1	-	1	261	868 298
4. Kop. Karyawan	6	1	7	537	879 224
III. Klpk Masyarakat	179	-	179	11 678	10 091 143
1. Wredatama	1	-	1	26	2 500
2. Veteran	-	-	-	-	-
3. Pepabri	1	-	1	36	5 838
4. Wanita	7	-	7	717	614 362
5. Pemuda	-	-	-	-	-
6. Kop. Serba Usaha	2	-	2	69	2 300
7. Kop. Peternakan	-	-	-	-	-
8. Kop. Mahasiswa	2	-	2	94	14 295
9. Kopontren	1	-	1	82	6 765
10. Kop. Pasar	1	-	1	190	30 707
11. Simpan Pinjam	6	-	6	940	2 587 355
12. Kop. Pertanian	-	-	-	-	-
13. Kop. Perkebunan	4	-	4	613	1 503 962
14. Kop. Profesi	1	-	1	22	3 840
15. Kop. Lainnya	153	-	153	8 889	5 319 219
Jumlah/Total	212	7	219	17 317	17 035 898

Lanjutan Tabel : 7.9

Continued Table :

JenisKoperasi <i>Type of Cooperatives</i>	Modal Luar (000 Rp) <i>External Capital (000 Rp)</i>	Volume Usaha (000 Rp) <i>Volume of Business (000 Rp)</i>	SHU (000 Rp)
(1)	(7)	(9)	(10)
I. Kelompok KUD	7 384 739	18 131 244	746 990
1. KUD	7 384 739	18 131 244	746 990
II. Klpk Fungsional	3 152 913	13 010 107	710 089
1. Pegawai Negeri	2 691 200	9 271 133	312 686
2. Angkatan Darat	117 587	1 659	165 291
3. Kepolisian	21 858	1 602 281	139 929
4. Kop. Karyawan	322 268	2 135 034	92 183
III. Klpk Masyarakat	6 677 991	26 101 131	1 400 629
1. Wredatama	705	3 410	236
2. Veteran	-	-	-
3. Pepabri	-	-	-
4. Wanita	288 735	1 765 327	90 310
5. Pemuda	-	-	-
6. Kop. Serba Usaha	50 475	101 329	2 179
7. Kop. Peternakan	-	-	-
8. Kop. Mahasiswa	1 453	24 001	1 693
9. Kopontren	450	11 645	1 006
10. Kop. Pasar	100 000	80 707	1 228
11. Simpan Pinjam	1 676 941	9 423 955	247 757
12. Kop. Pertanian	-	-	-
13. Kop. Perkebunan	207 776	3 900 955	310 690
14. Kop. Profesi	672	11 537	561
15. Kop. Lainnya	4 350 784	10 778 265	744 969
Jumlah/Total	17 215 643	57 242 482	2 857 708

Sumber : Dinas Tenaga Kerja, Transmigrasi, Koperasi, Usaha Kecil dan Menengah Kabupaten Barito Utara

Source : Regional office of Manpower, Transmigration, Cooperatives and Small/Medium Enterprises of Barito Utara Regency

Tabel 7.10 Jumlah Koperasi Primer Menurut Kelompok/Jenis Koperasi dan Kecamatan di Kabupaten Barito Utara, 2017

Number of Primer Cooperatives by Group/Type of Cooperatives and Subdistrict in Barito Utara Regency, 2017

Kelompok/Jenis <i>Group/Type</i>	Kecamatan/Subdistrict		
	Montallat	Gunung Timang	Gunung Purei
(1)	(2)	(3)	(4)
I. Kelompok KUD	2	3	-
1. KUD Aktif	2	2	-
2. KUD Tidak Aktif	-	1	-
II. Klpk Fungsional	1	-	-
1. Pegawai Negeri	-	-	-
2. Angkatan Darat	-	-	-
3. Kepolisian	-	-	-
4. Kop. Karyawan	1	-	-
III. Kelompok Masyarakat	17	16	5
1. Wredatama	-	-	-
2. Veteran	-	-	-
3. Pepabri	-	-	-
4. Wanita	-	-	-
5. Pemuda	-	-	-
6. Kop. Serba Usaha	-	-	-
7. Kop. Peternakan	-	-	-
8. Kop. Mahasiswa	-	-	-
9. Kopontren	-	-	-
10. Kop. Pasar	-	-	-
11. Simpan Pinjam	-	-	-
12. Kop. Pertanian	-	-	-
13. Kop. Perkebunan	-	-	-
14. Kop. Profesi	-	-	-
15. Kop. Lainnya	17	16	5
Jumlah/Total	20	19	5

Lanjutan Tabel : 7.10
Continued Table

Kelompok/Jenis <i>Group/Type</i>	Kecamatan/Subdistrict		
	Teweh Timur	Teweh Tengah	Teweh Baru
(1)	(5)	(6)	(7)
I. Kelompok KUD	-	4	-
1. KUD Aktif	-	2	-
2. KUD Tidak Aktif	-	2	-
II. Klpk Fungsional	-	19	1
1. Pegawai Negeri	-	14	-
2. Angkatan Darat	-	1	-
3. Kepolisian	-	1	-
4. Kop. Karyawan	-	3	1
III. Klpk Masyarakat	16	64	20
1. Wredatama	-	1	-
2. Veteran	-	-	-
3. Pepabri	-	1	-
4. Wanita	-	7	-
5. Pemuda	-	-	-
6. Kop. Serba Usaha	-	2	-
7. Kop. Peternakan	-	-	-
8. Kop. Mahasiswa	-	1	1
9. Kopontren	-	1	-
10. Kop. Pasar	-	1	-
11. Simpan Pinjam	-	5	-
12. Kop. Pertanian	-	-	-
13. Kop. Perkebunan	-	1	-
14. Kop. Profesi	-	1	-
15. Kop. Lainnya	16	43	19
Jumlah/Total	16	87	21

Lanjutan Tabel : 7.10

Continued Table

Kelompok/Jenis <i>Group/Type</i>	Kecamatan/Subdistrict		
	Teweh Selatan	Lahei	Lahei Barat
(1)	(8)	(9)	(10)
I. Kelompok KUD	2	1	2
1. KUD Aktif	2	1	2
2. KUD Tidak Aktif	-	-	-
II. Klpk Fungsional	-	1	1
1. Pegawai Negeri	-	1	-
2. Angkatan Darat	-	-	-
3. Kepolisian	-	-	-
4. Kop. Karyawan	-	-	1
III. Klpk Masyarakat	19	27	8
1. Wredatama	-	-	-
2. Veteran	-	-	-
3. Pepabri	-	-	-
4. Wanita	1	-	-
5. Pemuda	-	-	-
6. Kop. Serba Usaha	-	-	-
7. Kop. Peternakan	-	-	-
8. Kop. Mahasiswa	-	-	-
9. Kopontren	-	-	-
10. Kop. Pasar	-	-	-
11. Simpan Pinjam	1	-	-
12. Kop. Pertanian	-	-	-
13. Kop. Perkebunan	3	-	-
14. Kop. Profesi	-	-	-
15. Kop. Lainnya	14	27	8
Jumlah/Total	21	29	11

Sumber : Dinas Tenaga Kerja, Transmigrasi, Koperasi, Usaha Kecil dan Menengah Kabupaten Barito Utara

Source : Regional office of Manpower, Transmigration, Cooperatives and Small/Medium Enterprises of Barito Utara Regency

Tabel 7.11 Banyaknya Koperasi, Anggota serta Total Aset di Kabupaten Barito Utara, 2017
Number of Cooperatives, Amount of Member and Total Asset in Barito Utara Regency, 2017

Kecamatan	Koperasi	Anggota	Volume Usaha
<i>Subdistrict</i>	<i>Cooperatives</i>	<i>Members</i>	<i>Business Volume (Rupiah)</i>
(1)	(2)	(3)	(4)
Montallat	18	2 583	544 058 450
Gunung Timang	19	1 923	2 696 268 434
Gunung Purei	5	216	54 666 500
Teweh Timur	16	585	1 974 852 754
Teweh Tengah	86	6 217	31 452 134 384
Teweh Baru	21	1 694	712 471 288
Teweh Selatan	21	2 251	8 956 803 913
Lahei	21	1 285	12 549 332 107
Lahei Barat	12	529	334 634 054
Jumlah/Total	219	17 283	59 275 221 884

Sumber : Dinas Tenaga Kerja, Transmigrasi, Koperasi, Usaha Kecil dan Menengah Kabupaten Barito Utara

Source : Regional office of Manpower, Transmigration, Cooperatives and Small/Medium Enterprises of Barito Utara Regency



STATISTIK PARIWISATA BARITO UTARA, 2017

Statistics of Tourism of Barito Utara, 2017

SPOT / Spot



WISATAWAN / Visitor



AKOMODASI / Accommodation



AKOMODASI / Accommodation



AKOMODASI / Accommodation



PENJELASAN TEKNIS

1. **Akomodasi** ialah suatu usaha yang menggunakan suatu bangunan atau sebagian bangunan yang disediakan secara khusus, dan setiap orang dapat menginap, makan serta memperoleh pelayanan dan fasilitas lainnya dengan pembayaran.
2. **Tingkat penghunian kamar hotel** adalah persentase banyaknya malam kamar yang dihuni terhadap banyaknya malam kamar yang tersedia.
3. **Rata-rata lamanya tamu menginap** adalah hasil bagi antara banyaknya malam tempat tidur yang terpakai dengan banyaknya tamu yang menginap di hotel dan akomodasi lainnya.
4. **Wisatawan mancanegara** ialah setiap pengunjung yang mengunjungi suatu negara di luar tempat tinggalnya, didorong oleh satu atau beberapa keperluan tanpa bermaksud memperoleh penghasilan di tempat yang dikunjungi dan lamanya kunjungan tersebut tidak lebih dari satu tahun (12 bulan).

TECHNICAL NOTES

1. **An accommodation** is an establishment using a building or a part of a building, prepared commercially for any person to stay, eat and obtain service as well as other facilities with payment.
2. **The rate of room occupancy hotel** is the percentage of the number of occupied room nights to the many room nights available .
3. **Average length of stay** is the number of bed-nights used divided by the number of guests staying at the accommodations.
4. **A foreign visitor** is any person visiting a country other than his usual place of residence for any reason other than for earning income in the country visited, and the length of stay is no more than one year (12 months).

ULASAN

DESCRIPTION

Jumlah hotel dan akomodasi lainnya di Kabupaten Barito Utara tahun 2017 tetap dibanding tahun 2016, yaitu 37 unit. Sementara jumlah kamar hotel dan akomodasi lainnya tahun 2017 meningkat dibanding tahun 2016, yaitu 474 menjadi 607.

The number of hotels and other accommodation in Barito Utara regency in 2017 constant compared to 2016 , 37 units. While the number of rooms in 2017 increased compared to 2016, from 474 unit to 607 units.

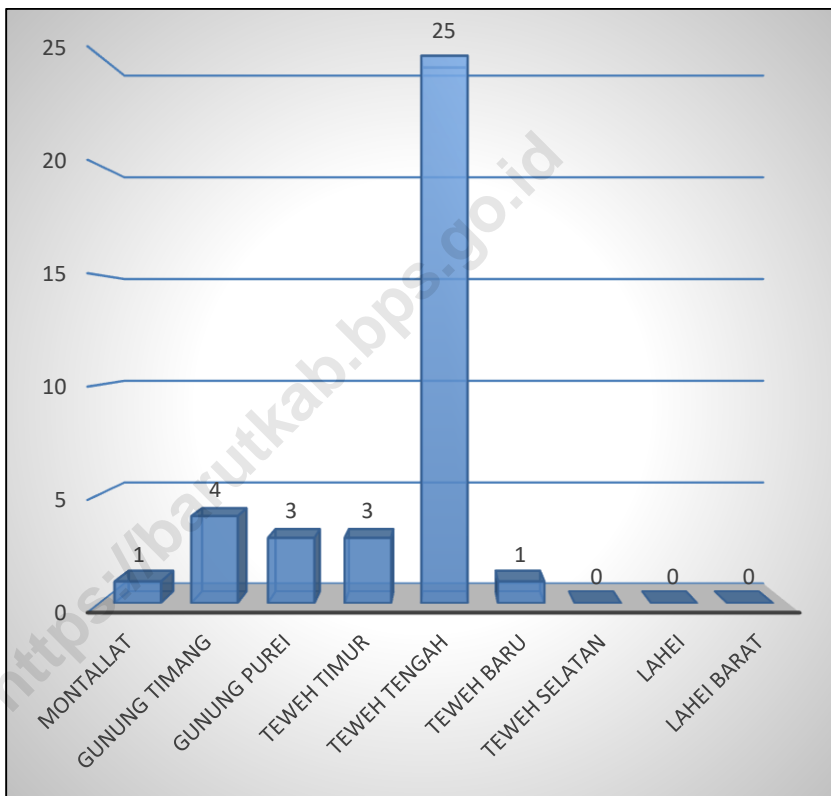
Sementara itu, jumlah wisatawan tahun 2017 secara keseluruhan mengalami penurunan dari tahun 2016. Hal ini dikarenakan adanya penurunan jumlah wisatawan domestik yang cukup besar.

Meanwhile , the number of tourists in 2017 as a whole decreased from 2016. This was due to an decrease in the number of domestic tourists is quite large.

Gambar 8 Jumlah Akomodasi Horel Menurut Kecamatan di Kabupaten Barito Utara, 2017

Picture

Number of Hotel Accomodations by Subdistrict in Barito Utara Regency, 2017



8.1 HOTEL/HOTEL

Tabel 8.1.1 Jumlah Akomodasi Hotel Menurut Kecamatan di Kabupaten Barito Utara 2016 dan 2017

Number of Hotel Accomodations by Subdistrict in Barito Utara Regency, 2016 and 2017

Kecamatan Subdistrict	Hotel Hotels		Kamar Rooms		Tempat Tidur Beds	
	2016	2017	2016	2017	2016	2017
(1)	(2)	(3)	(4)	(5)	(6)	(7)
Montallat	-	1	-	4	-	4
Gunung Timang	3	4	32	37	44	54
Gunung Purei	3	3	27	25	46	33
Teweh Timur	3	3	28	27	45	37
Teweh Tengah	27	25	380	505	606	737
Teweh Baru	1	1	7	9	17	17
Teweh Selatan	-	-	-	-	-	-
Lahei	-	-	-	-	-	-
Lahei Barat	-	-	-	-	-	-
Jumlah/ Total	37	37	474	607	558	882

Sumber : Survei Tingkat Penghunian Hotel Tahunan (VHTL) dan Updating Akomodasi

Source : *Hotel Occupancy Rate Survey (VHTL) & Updating Acomodation*

Tabel 8.1.2 Nama Hotel dan Akomodasi, Beserta Alamat dan Nomor Penting, 2017

Acomodation and Hotel Name, Adress, and Distance to Transportation Tools, 2017

No.	Nama Hotel/Akomodasi Hotel	Alamat Address	Nomor Penting		
			Kode Pos	Kode Area	No. Telp
(1)	(2)	(3)	(4)	(5)	(6)
1	Adinda Penginapan	Desa Sikui Km 27	73812		
2	Al Hidayah Penginapan	Jl Yetro Sinseng No. 88	73812	0519	22240
3	Andung Kencana Penginapan	Jl P Batur RT 9 No. 94	73811	0519	22208
4	Armani Hotel	Jl. Yetro Sinseng RT 08	73812		081251231179
5	Askani Penginapan	Jl. Tujuh Enam, Benangin I	73871		081351738457
6	Barakatti I Penginapan	Jl. P. Batur RT 9 No. 96	73811	0519	23238
7	Barakatti V Penginapan	Jl. Sengaji Hilir No 94	73811	0519	23238
8	Barakatti VII Penginapan	Jl. Timor, Muara Teweh	73811	0519	23118
9	Barito Penginapan	Jl. P. Batur 23	73811	0519	21080
10	Barito Jaya Penginapan	Jl. Jend. Sudirman No. 123, RT.27	73811	0519	21412
11	Berkat Raudah Penginapan	Jl. Yetro Singseng No. 36	73812	0519	21713
12	Al-Faiz Penginapan	Jl Ki Hajar Dewantara RT 06 Tumpang Laung II	-	-	-
13	Batang Danum Penginapan	Jl. Palima Batur No. 299	73811		0825248589939
14	Dahlia <Johan> Penginapan	Jl Panglima Batur	-	-	-
15	Hamsyah Penginapan	Jl. Lintas Kaltim RT.02, Lampeong II			082151857563
16	Handayani Penginapan	Jl. Temanggung Lisat RT.04, Kandui	73862		082151857563
17	Hendra Penginapan	Jl. A. Yani No. 135 Kandui	73862		081250992300
18	Itah Penginapan	Jl. Sirajaya, Lampeong II			085251654789
19	JnB Penginapan	Jl. Pramuka No.03		0519	22791
20	Joloi Penginapan	Jl. P. Batur	73811		085386653193
21	Kumala Penginapan	Jl. Akasia Gg H. Madian	73812	0519	23275

Lanjutan Tabel: 8.1.2*Continued Table*

No.	Nama Hotel/Akomodasi <i>Hotel</i>	Alamat <i>Address</i>	Nomor Penting		
			Kode Pos	Kode Area	No. Telp
(1)	(2)	(3)	(4)	(5)	(6)
22	Farid Penginapan	Jl Yetro Sinseng (Terminal PBB)	73811		
23	Marindu Penginapan	Jl. P. Batur RT 9	73811	0519	21356
24	Matahari Penginapan	Jl. T. Surapati No. 59	73811	0519	21103
25	Mawar Indah Penginapan	Jl Trans Kalimantan RT 003 Benangin I	73881		081236984599
26	Mika Penginapan	Jl. Tujuh Enam No.18, Benangin			081349177330
27	Nusantara I Penginapan	Jl. Yetro Sinseng No.36	73812	0519	22439
28	Nusantara II Penginapan	Jl. Yetro Sinseng No.5	73812	0519	23814
29	Pacifik Hotel	Jl. P. Batur No. 87	73811	0519	21231
30	Permata Barito Hotel	Jl. A. Yani No. 176	73811	0519	22882
31	Pelangi Penginapan	Jl. Panglima Batur (Lanting) Dekat Pelabuhan	73811		
32	Rizky Penginapan	Jl. Ahmad Yani No.77 Kandui	73862		
33	Sumber Rejeki Penginapan	Jl. Panglima Batur No. 132	73811	0519	22790
34	Sumber Rezeki Lampeong Penginapan	Jl. Sirajaya RT.01, Lampeong II			081391149695
35	Sungai Barito Penginapan	Jl. Panglima Batur	73811		081348467725
36	Suzzana Penginapan	Jl. A. Yani, Kandui	73862		081346462117
37	Walet Penginapan	Jl. T. Surapati No 124	73811	0519	22692

Sumber : Updating Akomodasi

Source : *Updating Acomodation*

Tabel 8.1.3 Jumlah Tamu yang Menginap (Datang) dan Berangkat (Keluar) pada Hotel/ Losmen/ Penginapan, 2017
Number of Stay and Get Out of Guest at Hotel and Other Accomodation by Month, 2017

Bulan - Month	Kamar Masuk	Kamar Keluar	Tamu Masuk	Tamu Keluar
	<i>Room in</i>	<i>Room Out</i>	<i>Guest In</i>	<i>Guest Out</i>
(1)	(2)	(3)	(4)	(5)
01. Januari	1 435	1 453	2 179	2 179
02. Februari	1 424	1 406	2 150	2 111
03. Maret	1 532	1 548	2 280	2 301
04. April	1 510	1 516	2 246	2 217
05. Mei	1 709	1 673	2 554	2 484
06. Juni	1 435	1 426	2 213	2 209
07. Juli	1 519	1 488	2 333	2 271
08. Agustus	1 808	1 650	2 757	2 464
09. September	1 910	1 730	2 949	2 608
10. Oktober	2 055	1 867	3 431	3 138
11. Nopember	2 230	1 942	3 282	2 769
12. Desember	2 235	2 138	3 423	3 261

Sumber : Survei Tingkat Penghunian Hotel Bulanan (VHTS)

Source : Hotel Occupancy Rate Survey (VHTS)

8.2 PARIWISATA/ *TOURISM*

Tabel 8.2.1 Jumlah Restoran/Rumah Makan Kecamatan di Kabupaten Barito Utara 2015, 2016 dan 2017
Number of Restaurant by Subdistrict in Barito Utara Regency, 2015, 2016 and 2017

Kecamatan <i>Subdistrict</i>	2015	2016	2017
(1)	(2)	(3)	(4)
Montallat	9	9	9
Gunung Timang	14	14	14
Gunung Purei	4	4	4
Teweh Timur	8	8	8
Teweh Tengah	40	47	53
Teweh Baru	7	7	7
Teweh Selatan	2	2	2
Lahei	4	4	4
Lahei Barat	3	3	3
Jumlah/ Total	91	98	104

Sumber : Dinas Kebudayaan Pariwisata, Kepemudaan, dan Olahraga Kabupaten Barito Utara
 Source : *Tourism Culture Youth and Sports Office of Barito Utara Regency*

Tabel 8.2.2 Jumlah Wisatawan Mancanegara dan Domestik di Kabupaten Barito Utara, 2011–2017
Number of International and Domestic Visitors in Barito Utara Regency, 2011–2017

Tahun <i>Year</i>	Wisatawan <i>Visitors</i>		Jumlah <i>Total</i>
	Mancanegara <i>International</i>	Domestik <i>Domestic</i>	
(1)	(2)	(3)	(4)
2011	-	1 424	1 424
2012	-	50 464	50 464
2013	-	30 142	30 142
2014	275	40 407	40 682
2015	164	43 609	43 773
2016	95	66 392	66 487
2017	92	42 199	42 291

Sumber : Dinas Kebudayaan Pariwisata, Kepemudaan, dan Olahraga Kabupaten Barito Utara
 Source : *Tourism Culture Youth and Sports Office of Barito Utara Regency*

Tabel 8.2.3 Data Obyek Wisata di Wilayah Kabupaten Barito Utara, 2017

Tourism Site Data in Barito Utara Regency, 2017

Nama Obyek Wisata	Lokasi	Kecamatan
<i>Tourism Site Name</i>	<i>Location</i>	<i>Subdistrict</i>
(1)	(2)	(3)
1. Gunung Bocah	Benangin	Teweh Timur
2. Goa Lambung	Benangin	Teweh Timur
3. Air Terjun Inih	Benangin	Teweh Timur
4. Air Terjun Mansaro	Benangin	Teweh Timur
5. Makam Mangkonot	Benangin	Teweh Timur
6. Jeram Mansaro	Hulu Sungai Lampunan	Teweh Timur
7. Gunung Angah	-	Teweh Timur
8. Goa Liang Angah	-	Teweh Timur
9. Gunung Pararawen	Lemo	Teweh Tengah
10. Air Terjun Jantur Jelitung	Lemo	Teweh Tengah
11. Situs Pendreh	Pendreh	Teweh Tengah
12. Goa Liang Idai	Bayas	Teweh Tengah
13. Jeram Pemantu	Pendreh	Teweh Tengah
14. Tugu Pancasila	Muara Teweh	Teweh Tengah
15. Taman Rekreasi Remaja	Muara Teweh	Teweh Tengah
16. Taman Wisata Hutan Pinus	Wonorejo	Teweh Tengah
17. Kerangka Kapal Perang Belanda "Onrust"	Tongtuwur	Teweh Tengah
18. Goa Liang Pandan	Bayas	Teweh Tengah
19. Makam Panglima Sogo	Malawaken	Teweh Baru
20. Makam Panglima Batu Bolot	Malawaken	Teweh Baru
21. Makam Mangkusari	Jambu	Teweh Baru
22. Makam Wali Gandaria	Jambu	Teweh Baru
23. Makam Serdadu Belanda	Jambu	Teweh Baru

Lanjutan Tabel. 8.2.3

Continued Table

Nama Obyek Wisata Tourism Site Name	Lokasi Location	Kecamatan Subdistrict
(1)	(2)	(3)
24. Benteng Belanda	Jambu	Teweh Baru
25. Makam Tumenggung Surapati	Jambu	Teweh Baru
26. Jeram Balai Warik	Karengan	Teweh Baru
27. Goa Liang Longo	Jingah	Teweh Baru
28. Situs Batu Benawa	Buntok Baru	Teweh Selatan
29. Makam Keluarga Panglima Batur	Buntok Baru	Teweh Selatan
30. Danau Muara	Butong	Teweh Selatan
31. Danau Besar	Butong	Teweh Selatan
32. Danau Dulan	Butong	Teweh Selatan
33. Danau Oge	Butong	Teweh Selatan
34. Danau Butong	Butong	Teweh Selatan
35. DAM Trinsing	Trinsing	Teweh Selatan
36. Danau Trinsing	Trinsing	Teweh Selatan
37. Bumi Perkemahan Panglima Batur	Trahean	Teweh Selatan
38. DAM Trahean	Trahean	Teweh Selatan
39. Pemancingan dan Rumah Makan	Trahean	Teweh Selatan
40. Riam Rahaden	Rahaden	Lahei
41. Air Terjun Jantur Doyam	Nihan	Lahei Barat
42. Air Terjun Hongkong Dalt	Karamuan	Lahei Barat
43. Air Terjun Bonongkong	Karamuan	Lahei Barat
44. Air Terjun Sungai Bajantur	Karamuan	Lahei Barat
45. Air Terjun Hongkong Tayun	Karamuan	Lahei Barat
46. Air Terjun Santuyun	Luwe Hulu	Lahei Barat
47. Gunung Tangur	Muara Mea	Gunung Purei

Lanjutan Tabel: 8.2.3*Continued Table*

Nama Obyek Wisata <i>Tourism Site Name</i>	Lokasi <i>Location</i>	Kecamatan <i>Subdistrict</i>
(1)	(2)	(3)
48. Batu Surat Uok	-	Gunung Purei
49. Gunung Lumut	-	Gunung Purei
50. Goa Tengkorang/Relief	Tongka	Gunung Timang
51. Makam Singa Nginu	Ketapang	Gunung Timang
52. Janah Gemuntur	Tumpang Laung	Montallat

Sumber : Dinas Kebudayaan Pariwisata, Kepemudaan, dan Olahraga Kabupaten Barito Utara

Source : *Tourism Culture Youth and Sports Office of Barito Utara Regency*

<https://barutkab.bps.go.id>

BAB

9

TRANSPORTASI DAN KOMUNIKASI

CHAPTER

TRANSPORTATION AND COMMUNICATION



Kondisi Jalan di Kabupaten Barito Utara

Road Condition in Barito Utara Regency

225,61 km Kondisi Baik in good condition

122,72 km Kondisi Sedang in moderate condition

142,64 km Kondisi Rusak in damage condition

267,17 km Kondisi Rusak Berat in severely damaged

Jumlah Kendaraan Bermotor

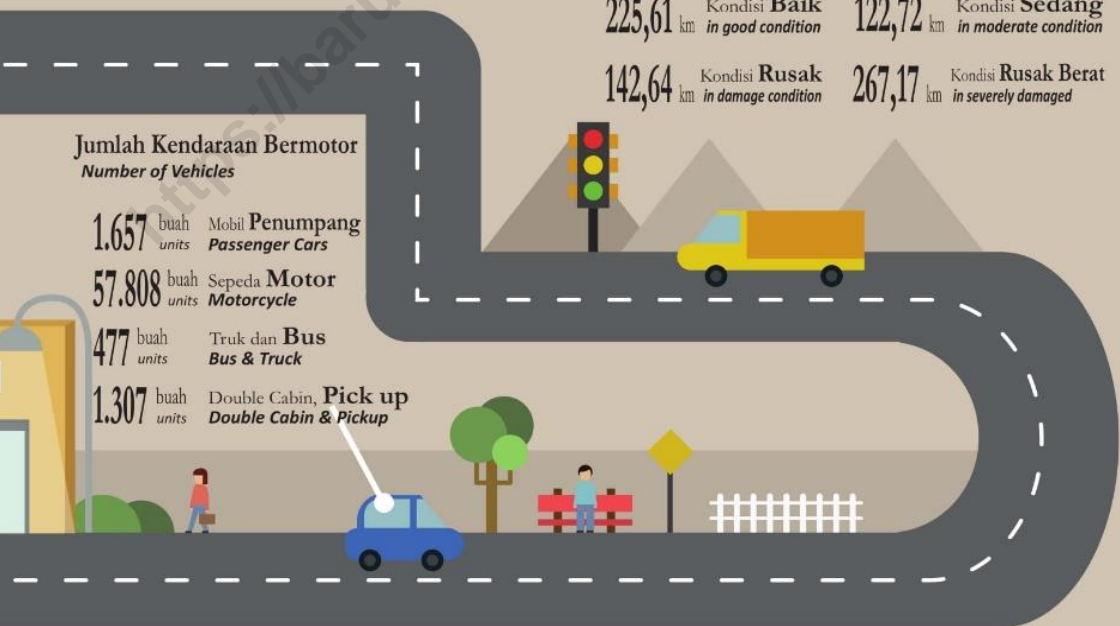
Number of Vehicles

1.657 buah Mobil Penumpang
units Passenger Cars

57.808 buah Sepeda Motor
units Motorcycle

477 buah Truk dan Bus
units Bus & Truck

1.307 buah Double Cabin, Pick up
units Double Cabin & Pickup



PENJELASAN TEKNIS

TECHNICAL NOTES

- | | |
|---|---|
| <p>1. Data transportasi dan komunikasi meliputi :</p> <ul style="list-style-type: none"> a. Panjang Jalan b. Angkutan Darat c. Angkutan Laut d. Angkutan Udara e. Pos dan Telekomunikasi | <p>1. Data on transportations and communications include:</p> <ul style="list-style-type: none"> a. Length of Road b. Land Transport c. Sea Transport d. Air Transport e. Pos and Telecommunications |
| <p>2. Kendaraan bermotor adalah setiap kendaraan yang digerakkan oleh peralatan teknik yang ada pada kendaraan tersebut, biasanya digunakan untuk angkutan orang atau barang di atas jalan raya selain kendaraan yang berjalan di atas rel. Kendaraan bermotor yang dicatat adalah semua jenis kendaraan kecuali kendaraan bermotor TNI/ Polri dan Korps Diplomatik.</p> | <p>2. Motor vehicles are any vehicle that is driven by the existing technical equipment on the vehicle, normally used to transport people or goods on the road other than vehicle that runs on the rails. Motor vehicles recorded are all types of vehicle except motor vehicles owned by TNI/police and the Diplomatic Corps.</p> |
| <p>3. Mobil penumpang adalah setiap kendaraan bermotor yang dilengkapi dengan tempat duduk untuk sebanyak-banyaknya delapan orang, tidak termasuk tempat duduk untuk pengemudi, baik dilengkapi atau tidak dilengkapi bagasi.</p> | <p>3. Passenger automobile is any motorized vehicle equipped with seating for as many as eight people, not including seat for the driver, either equipped or not equipped with luggage.</p> |
| <p>4. Mobil bis adalah setiap kendaraan bermotor yang dilengkapi dengan tempat duduk untuk lebih dari delapan orang, tidak termasuk tempat duduk untuk pengemudi, baik dilengkapi atau tidak dilengkapi bagasi.</p> | <p>4. Bus is any motor vehicles equipped with seating more than eight people, not including seat for the driver, either equipped or not equipped with luggage.</p> |
| <p>5. Mobil truk adalah setiap kendaraan bermotor yang digunakan untuk angkutan barang, selain mobil penumpang, mobil bis dan kendaraan bermotor roda dua.</p> | <p>5. Truck is any motor vehicles used to transport goods, other than passenger cars, buses and two-wheel motor vehicles.</p> |

TRANSPORTATION AND COMMUNICATION

6. **Data panjang jalan** bersumber dari Dinas Pekerjaan Umum Kabupaten/Kota, diolah dari daftar PJ-II/5.
 7. **Kunjungan kapal** adalah kapal yang datang di pelabuhan baik untuk berlabuh di perairan maupun bersandar di dermaga.
 8. **Kantor Pos** adalah pemberi pelayanan pengiriman barang, uang, dsb, dari suatu tempat ke tempat yang lain.
 9. **Telekomunikasi** adalah setiap pemancaran, pengiriman dan atau penerimaan dari setiap informasi dalam bentuk tanda-tanda, isyarat, tulisan, gambar, suara dan bunyi melalui sistem kawat, optik, radio atau sistem elektromagnetik lainnya.
6. **Road length data** derived from the Office of Regency/Municipality Public Works, compiled from the questionnaires PJ-II /5.
 7. **Ship call** is a ship arriving at a port either for docking or berthing.
 8. **Post office** is an establishment dealing with the delivery of goods, letters, money, etc. from one place to another place.
 9. **Telecommunication** includes every transmitting, delivering and or receiving from every information of marking, signal, article, picture, sound and voice through strand or wire system, optic, radio or other electromagnetic system.

ULASAN**DESCRIPTION**

Panjang jalan di Kabupaten Barito Utara sampai akhir tahun 2017 mencapai 758,14 km. Berdasarkan kondisi permukaan jalan 225,58 km merupakan jalan dalam kondisi baik; 122,72 km dalam kondisi sedang dan 142,68 km dalam kondisi rusak serta 267,17 km dalam kondisi rusak berat.

The length of the road in Barito Utara Regency by the end of 2016 was 758.14 km. According to the condition of surface of road, 225.61 was in good condition, 122.72 km was in fair condition, 142.64 km was in bad condition and 267.17 km was very bad condition.

Jumlah kendaraan bermotor menurut jenisnya pada tahun 2017 sebanyak 61.296 buah. Jumlah kendaraan bermotor roda dua/tiga adalah 57.808 buah, sedangkan sisanya adalah kendaraan jenis lain.

The number of motor vehicles in 2017 were 61,296 the number of motorcycles were 57,808 units, while the others is kinds of the others motor vehicle.

Jumlah kedatangan dan keberangkatan pesawat pada bandara di Kabupaten Barito Utara tahun 2017, masing masing sebanyak 392 kali dan 392 kali. Ini berarti ada penurunan dibandingkan dengan tahun 2016.

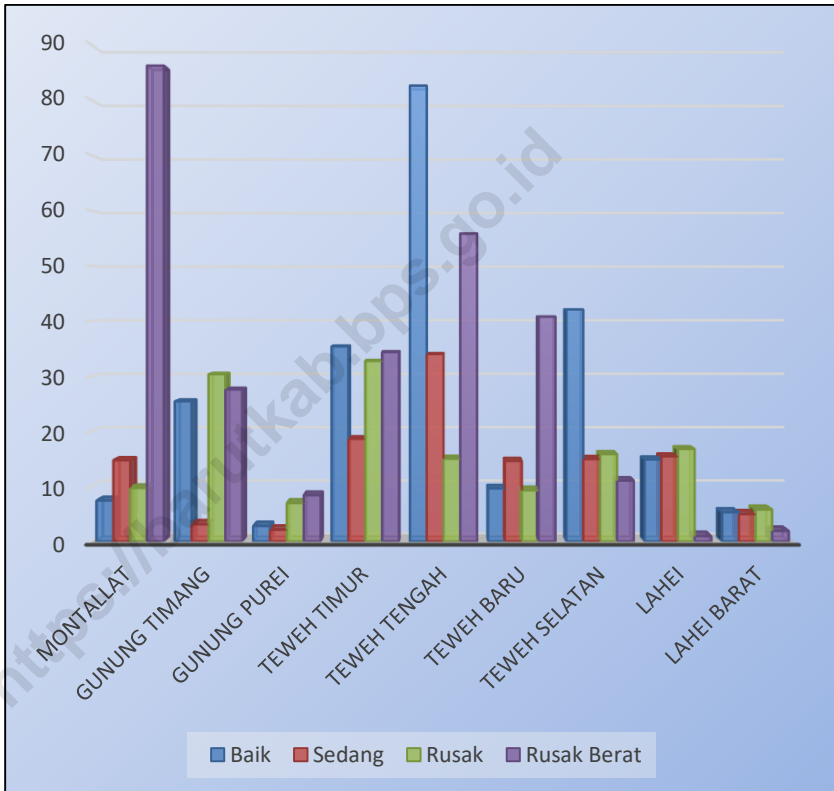
Number of aircraft departures and arrivals in airport of Barito Utara Regency in 2017, were as many as 392 times and 392 times. It's mean there is decreasing compared to 2016.

Banyaknya pelanggan telepon maupun pelanggan *Indihome* di Kabupaten Barito Utara cenderung meningkat setiap bulannya sepanjang tahun 2017.

The number of telephone customers and Indihome customers in Barito Utara Regency tends to increased every month throughout 2017.

Gambar 9 Panjang Jalan Menurut Kecamatan dan Kondisi Jalan di Kabupaten Barito Utara (km), 2017
Picture

Length of Roads by Subdistrict and Road Condition in Barito Utara Regency (km), 2017



9.1 TRANSPORTASI/TRANSPORTATION

Tabel 9.1.1 Panjang Jalan Menurut Kecamatan dan Pemerintahan yang Berwenang Mengelolanya di Kabupaten Barito Utara (km), 2017

Table

Length of Roads by Subdistrict and Level of Government Authority in Barito Utara Regency (km), 2017

Kecamatan <i>Subdistrict</i>	Pemerintahan yang Berwenang Mengelola <i>Level of Government Authority</i>			
	Negara <i>State</i>	Provinsi <i>Province</i>	Kabupaten/Kota <i>Regency/City</i>	Jumlah <i>Total</i>
(1)	(2)	(3)	(4)	(5)
Montallat	-	-	118,10	118,10
Gunung Timang	31,67	-	86,60	118,27
Gunung Purei	34,20	-	20,30	54,50
Teweh Timur	77,60	-	121,20	198,80
Teweh Tengah	57,80	10,58	187,49	255,87
Teweh Baru	68,97	-	74,35	143,32
Teweh Selatan	-	-	84,00	84,00
Lahei	-	-	48,10	48,10
Lahei Barat	-	-	18,00	18,00
Jumlah/ Total	270,24	10,58	758,14	1 038,96

Sumber : Dinas Pekerjaan Umum dan Penataan Ruang Kabupaten Barito Utara

Source : *Public Work and Spatial Planning Office of Barito Utara Regency*

Tabel 9.1.2 Panjang Jalan Menurut Kecamatan dan Jenis Permukaan Jalan di Kabupaten Barito Utara (000 km), 2017
Length of Roads by Subdistrict and Type of Road Surface in Barito Utara Regency (000 km), 2017

Kecamatan <i>Subdistrict</i>	Jenis Permukaan Jalan <i>Type of Road Surface</i>				Jumlah <i>Total</i>
	Aspal <i>Pavement</i>	Perkerasan Beton <i>Concrete</i>	Telfort/ Kerikil <i>Telfort</i>	Tanah <i>Land</i>	
(1)	(2)	(3)	(4)	(5)	(6)
Montallat	3,63	6,92	8,50	99,05	118,10
Gunung Timang	23,15	2,90	10,98	49,56	86,60
Gunung Purei	-	10,23	-	10,07	20,30
Teweh Timur	38,93	14,39	37,63	30,25	121,20
Teweh Tengah	65,49	32,21	20,27	69,52	187,49
Teweh Baru	3,07	9,70	10,83	50,75	74,35
Teweh Selatan	30,86	11,72	12,10	29,30	84,00
Lahei	7,20	6,42	8,97	25,51	48,10
Lahei Barat	4,01	5,29	7,80	0,90	18,00
Jumlah/ Total	176,34	99,78	117,08	364,94	758,14

Sumber : Dinas Pekerjaan Umum dan Penataan Ruang Kabupaten Barito Utara
 Source : *Public Work and Spatial Planning Office of Barito Utara Regency*

Tabel 9.1.3 Panjang Jalan Menurut Kecamatan dan Kondisi Jalan di Kabupaten Barito Utara (000 km), 2017
Length of Roads by Subdistrict and Road Condition in Barito Utara Regency (000 km), 2017

Kecamatan <i>Subdistrict</i>	Kondisi Jalan <i>Road Condition</i>			
	Baik <i>Good</i>	Sedang <i>Moderate</i>	Rusak <i>Damaged</i>	Rusak Berat <i>Severely Damaged</i>
(1)	(2)	(3)	(4)	(5)
Montallat	7,43	14,77	9,72	86,19
Gunung Timang	25,47	3,12	30,39	27,63
Gunung Purei	2,80	2,12	6,98	8,40
Teweh Timur	35,41	18,65	32,77	34,38
Teweh Tengah	82,57	34,03	15,03	55,87
Teweh Baru	9,63	14,63	9,30	40,79
Teweh Selatan	42,09	14,98	15,89	11,05
Lahei	14,89	15,46	16,80	0,95
Lahei Barat	5,31	4,97	5,80	1,92
Jumlah/ Total	225,58	122,72	142,68	267,17

Sumber : Dinas Pekerjaan Umum dan Penataan Ruang Kabupaten Barito Utara
 Source : *Public Work and Spatial Planning Office of Barito Utara Regency*

Tabel 9.1.4 Panjang Jalan Menurut Jenis Permukaan (Km), 2017
Table Length of Roads by Type of Surface, 2017

KEADAAN JALAN	STATUS JALAN					
	JALAN NEGARA		JALAN PROPINSI		JALAN KAB / KOTA	
	2016	2017	2016	2017	2016	2017
(1)	(2)	(3)	(4)	(5)	(6)	(7)
JENIS PERMUKAAN						
a. Diaspal	254,90	10,00	176,34	176,34
b. Kerikil	15,34	0,58	-	117,08
c. Tanah	-	-	365,48	364,94
d. Lainnya	-	-	216,32	99,78
JUMLAH I	270,24	10,58	758,14	758,14
KONDISI JALAN						
a. Baik	241,56	9,48	225,04	225,58
b. Sedang	4,34	0,50	122,72	122,72
c. Rusak	24,34	0,60	143,22	142,68
d. Rusak Berat	-	-	267,16	267,17
JUMLAH II	270,24	10,58	758,14	758,14
KELAS JALAN						
a. Kelas I	-	-	-	-
b. Kelas II	-	-	-	-
c. Kelas III	-	-	-	-
d. Kelas III A	-	-	-	-
e. Kelas III B	270,24	10,58	-	16,70
f. Kelas III C	-	-	-	322,01
g. Kelas Tidak Dirinci	-	-	758,14	419,43
Jumlah III	270,24	10,58	758,14	758,14

Sumber : Dinas Pekerjaan Umum dan Penataan Ruang Kabupaten Barito Utara

Source : *Public Work and Spatial Planning Office of Barito Utara Regency*

Tabel 9.1.5 Jumlah Kendaraan Bermotor Menurut Kecamatan dan Jenis Kendaraan di Kabupaten Barito Utara, 2017
Number of Motor Vehicles by Subdistrict and Type of Vehicle in Barito Utara Regency, 2017

Kecamatan <i>Subdistrict</i>	Jenis Kendaraan <i>Type of Vehicle</i>					
	Mobil Penumpang (Sedan, Jeep, Minibus) <i>Passenger Cars</i>	Bus (termasuk <i>Microbus</i>) <i>Buses</i>	Truk <i>Trucks</i>	Sepeda Motor <i>Motor-cycles</i>	Pick Up, Double Cabin <i>Pick Up, Double Cabin</i>	Kendaraan Khusus (termasuk <i>Skylift, Ambulance, Self Loader</i>) <i>Special Vehicle</i>
(1)	(2)	(3)	(5)	(5)	(6)	(2)
Montallat	22	-	4	1 354	22	-
Gunung Timang	43	-	7	2 727	49	-
Gunung Purei	11	-	2	444	14	-
Teweh Timur	16	-	2	1 156	31	-
Teweh Tengah	1 342	54	291	35 402	818	45
Teweh Baru	93	3	49	6 291	146	-
Teweh Selatan	99	8	29	6 243	135	1
Lahei	20	1	3	2 512	53	1
Lahei Barat	11	1	23	1 679	39	-
Jumlah/ Total	1 657	67	410	57 808	1 307	47

Sumber : Kantor SAMSAT Kabupaten Barito Utara
 Source : SAMSAT Office of Barito Utara Regency

Tabel 9.1.6 Jumlah Kapal Pedalaman yang Terdaftar Menurut Jenis Kapal, 2017
Table Number of Journey Ship Registered by Type, 2017

UKURAN KAPAL <i>Type Ship</i>	Jumlah Kapal – <i>Number of Ship</i>	
	Terdaftar – <i>Registered</i>	Yang Diperiksa – <i>Examined</i>
(1)	(2)	(3)
Dibawah 10 ton	145	134
10 - 20 ton	80	67
20 - 50 ton	18	25
50 - 100 ton	8	14
100 - 200 ton	12	16
Jumlah/Total	263	256

Sumber : Dinas Perhubungan Kabupaten Barito Utara

Source : *Transportation office service of Barito Utara Regency*

Tabel 9.1.7 Lalu Lintas Barang dan Penumpang dengan Kapal Pedalaman, 2017
Traffics of Passenger and Thing with Journey Ship, 2017

WILAYAH LLASD	Barang (Ton)		Penumpang (Orang)	
	Masuk	Keluar	Masuk	Keluar
(1)	(2)	(3)	(4)	(5)
Dermaga M. Teweh	229	369	41 908	43 822
Pos LLASD Montallat	-	-	-	-
Jumlah/Total	229	369	41 908	43 822

Sumber : Dinas Perhubungan Kabupaten Barito Utara

Source : Transportation office service of Barito Utara Regency

Tabel 9.1.8 Kecelakaan Kapal Pedalaman, 2017*Table The Accident of Journey Ship, 2017*

Jenis Kecelakaan Kapal	Jumlah Kapal	Korban Manusia			Perkiraan Kerugian (000 Rp.)
		Meninggal Dunia	Luka Berat	Luka Ringan	
(1)	(2)	(3)	(4)	(5)	(6)
1. Kandas	3	-	-	-	-
2. Tabrakan	-	2	-	-	-
3. Terbakar	-	-	-	-	-
4. Kecelakaan Penumpang	-	-	-	-	-
5. Tenggelam	-	-	-	-	-
6. Lain-lain	5	-	-	-	-
Jumlah/Total	8	2	-	-	-

Sumber : Dinas Perhubungan Kabupaten Barito Utara

Source : *Transportation office service of Barito Utara Regency*

Tabel 9.1.9 Banyaknya Kendaraan Air Menurut Kecamatan, 2017
Table Number of Ship by Subdistrict, 2017

Kecamatan <i>Subdistrict</i>	Kapal/ Bus-Air/ Truk-Air/ Kapal- Dagang	Kelotok/ Motor- Getek	Motor Tempel/ Speed- boat	Tiung/ Tongkang	Jumlah <i>Total</i>
(1)	(2)	(3)	(4)	(5)	(6)
Montallat	-	10	13	3	26
Gunung Timang	-	-	-	-	-
Gunung Purei	-	4	-	-	4
Teweh Timur	-	5	-	-	5
Teweh Tengah	30	85	35	12	162
Teweh Baru	-	10	-	-	10
Teweh Selatan	-	70	2	-	72
Lahei	2	20	1	-	23
Lahei Barat	5	25	3	12	45
Jumlah/Total	37	229	54	27	347

Sumber : Dinas Perhubungan Kabupaten Barito Utara

Source : *Transportation office service of Barito Utara Regency*

Tabel 9.1.10 **Lalu Lintas Angkutan Udara dalam Negeri Menurut Pelabuhan Udara, 2017**

Domestic Air Traffics by Airport, 2017

Pelabuhan Udara <i>Airport</i>	Penerbangan/ <i>Flight</i>		Penumpang/ <i>Passenger</i>		
	Berangkat <i>Departure</i>	Datang <i>Arrival</i>	Berangkat <i>Departure</i>	Datang <i>Arrival</i>	Transit <i>Transit</i>
(1)	(2)	(3)	(4)	(5)	(6)
P.Raya – M.Teweh	105	105	987	934	-
Bjmsn – M.Teweh	51	50	255	295	-
Balikpapan – M. Teweh	209	208	1 033	1 126	-
Lainnya/ <i>Other</i>	27	30	53	88	-
Jumlah/ Total	392	393	2 328	2 443	-

Lanjutan Tabel: 9.1.10*Continued Table*

Pelabuhan Udara	Barang – Cargo		Bagasi – Baggage		Pos/Paket - Mail	
	Muat Load	Bongkar Unload	Muat Load	Bongkar Unload	Muat Load	Bongkar Unload
(1)	(7)	(8)	(9)	(10)	(11)	(12)
P.Raya - M.Teweh	58	-	5 733	6 353	-	-
Bjmsn - M. Teweh	-	-	1 440	1 503	-	-
Balikpapan - M.Teweh	325	217	7 195	11 983	-	-
Lainnya/ <i>Other</i>	-	-	409	698	-	-
Jumlah Total	383	217	14 777	20 537	-	-

Sumber : Bandara Beringin Kabupaten Barito Utara

Source : *Beringin Airport of Barito Utara Regency*

Tabel 9.1.11 Lalu Lintas Angkutan Udara dalam Negeri Dirinci Perbulan, 2017
Domestic Air Traffics by Month, 2017

Bulan <i>Month</i>	Penerbangan/Flight		Penumpang/Passenger		
	Berangkat <i>Departure</i>	Datang <i>Arrive</i>	Berangkat <i>Departure</i>	Datang <i>Arrive</i>	Transit <i>Transit</i>
(1)	(2)	(3)	(4)	(5)	(6)
1. Januari	16	16	53	70	-
2. Pebruari	16	16	89	95	-
3. Maret	31	31	124	156	-
4. April	32	32	162	134	-
5. Mei	49	49	299	312	-
6. Juni	38	38	281	259	-
7. Juli	38	38	188	269	-
8. Agustus	42	42	300	302	-
9. September	28	28	199	190	-
10. Oktober	36	36	259	235	-
11. Nopember	39	40	261	286	-
12. Desember	27	27	113	135	-
Jumlah /Total	392	393	2 328	2 443	-
2016	406	395	2 542	2375	-
2015	725	726	4 467	4 276	-
2014	1 116	1 116	8 145	7 648	-
2013	978	978	7 561	5 939	-
2012	999	1 001	8 222	7 482	-
2011	882	884	7 001	6 832	-

Lanjutan Tabel: 9.1.11*Continued Table*

Bulan <i>Month</i>	Barang - Cargo (Kg)		Bagasi - Baggage (Kg)		Pos/Paket – Mail (Kg)	
	Muat Load	Bongkar Unload	Muat Load	Bongkar Unload	Muat Load	Bongkar Unload
(1)	(2)	(3)	(4)	(5)	(6)	(7)
1. Januari	22	93	401	436	-	-
2. Pebruari	-	34	536	874	-	-
3. Maret	39	-	692	1 542	-	-
4. April	24	-	965	980	-	-
5. Mei	57	-	1 731	2 119	-	-
6. Juni	28	-	1 537	2 082	-	-
7. Juli	65	-	1 026	2 242	-	-
8. Agustus	102	-	1 898	2 852	-	-
9. Sept.	0	-	1 512	2 058	-	-
10. Oktober	15	-	2 039	2 195	-	-
11. Nop.	16	-	1 599	2 225	-	-
12. Desember	15	90	841	932	-	-
Jumlah /Total	383	217	14 777	20 537	-	-
2016	904	2 989	16 031	15 712	-	-
2015	1 160	3 724	27 403	30 248	-	-
2014	1 386	2 782	41 799	41 846	-	-
2013	937	2 870	52 025	41 314	-	5
2012	2 825	2 771	53 481	54 254	-	15
2011	2 456	9 096	47 108	46 399	-	-

Sumber : Bandara Beringin Kabupaten Barito Utara

Source : *Beringin Airport of Barito Utara Regency*

9.2 POS DAN TELEKOMUNIKASI/ POST AND TELECOMMUNICATION

Tabel 9.2.1 Jumlah Kantor Pos Pembantu Menurut Kecamatan di Kabupaten Barito Utara, 2013–2017
Table Number of Auxiliary Post Office by Subdistrict in Barito Utara Regency, 2013–2017

Kecamatan Subdistrict	2013	2014	2015	2016	2017
(1)	(2)	(3)	(4)	(5)	(6)
Montallat	-	-	-	-	-
Gunung Timang	-	1	-	-	-
Gunung Purei	-	-	-	-	-
Teweh Timur	-	-	-	-	-
Teweh Tengah	1	1	1	1	1
Teweh Baru	-	-	1	-	-
Teweh Selatan	-	-	-	-	-
Lahei	1	1	1	1	1
Lahei Barat	-	-	-	-	-
Jumlah/ Total	2	3	3	2	2

Sumber : PT. Pos Indonesia Kabupaten Barito Utara
Source : Indonesian Post of Barito Utara Regency

Tabel 9.2.2 Lalu Lintas Pos dan Giro, 2017
Table Traffics of Indonesian Post and Giro, 2017

U r a i a n	Satuan	Jumlah Diterima
<i>Description</i>	<i>U n i t</i>	<i>Total Received</i>
(1)	(2)	(3)
01. Jenis Surat Pos		
a. Dalam Negeri		
- Biasa	Lembar	3 507
- Tercatat	Lembar	-
- Kilat Biasa	Lembar	-
- Kilat Khusus	Lembar	17 406
- Kilat Tercatat	Lembar	-
- Pos Patas	Lembar	-
- Poscanta	Lembar	-
- Faximile	Lembar	-
- Ratron	Lembar	-
b. Luar Negeri		
- Biasa	Lembar	-
- Kilat	Lembar	-
- Kilat khusus	Lembar	153
- Kilat tercatat	Lembar	-
02. Paket Pos		
a. Dalam Negeri	Buah	1 583
b. Jumlah Uang	Rupiah	512 093 000

Lanjutan Tabel: 9.2.2

Continued Table

U r a i a n	Satuan	Jumlah Diterima
<i>Description</i>	<i>U n i t</i>	<i>Total Received</i>
(1)	(2)	(3)
03. Wesel Pos		
a. Jumlah Wesel		
- Biasa/Kilat	Lembar	3 664
- Elektronik	Lembar	-
- <i>Cast to Account</i>	Lembar	450
- Dalam Negeri	Lembar	-
- Luar Negeri	Lembar	-
b. Jumlah Uang		
- Biasa/Kilat	Rupiah	973 280 000
- Elektronik	Rupiah	-
- <i>Cast to Account</i>	Rupiah	853 185 235
04. Dinas Pos Cek Pos		
a. Bilangan		
- Giro dan Cek Pos	Perbuatan	-
- Pos Cheque (PC)	Perbuatan	-
- SOPP	Perbuatan	31 179
b. Jumlah Uang		
- Giro dan Cek Pos	Rupiah	-
- Pos Cheque (PC)	Rupiah	-
- SOPP	Rupiah	41 732 112 000
05. Tabanas		
a. Bilangan	Pemegang	450
	Buku	
b. Jumlah Uang	Rupiah	2 250 000 000
06. Penjualan Benda POS	Rupiah	1 300 000 000

Sumber : PT. Pos Indonesia Kabupaten Barito Utara

Source : Indonesian Post of Barito Utara Regency

Tabel 9.2.3 Pendapatan dari Kantor Pos dan Giro, 2017
Table Income from Post Office and Post Giro, 2017

Jenis Pendapatan <i>Kind of Income</i>	Nilai (Rp) <i>Value (Rp)</i>
(1)	(2)
01. Pendapatan Operasional	
a. Hasil penjualan benda pos dan porto tunai (ma.801)	174 895 000
b. Penggantian ongkos pengiriman surat pos dinas bebas porto dari instansi pemerintah (Sipil/TNI) atau (ma.802)	-
c. Bea paket pos (ma.803)	365 288 568
d. Bea wesel pos (ma.804)	73 455 000
e. Penerimaan dari penggantian biaya pengiriman surat pos dan paket pos luar negeri	-
f. Bea setor Giro Pos (ma.805)	-
02. Pendapatan Lain-lain	
a. Pelbagai penerimaan (kotak pos/ tromol) atau ma.808/901	-
b. Pelbagai penerimaan dari Dinas, pekerjaan pihak ketiga (Kabupaten, BTN, Benda Materai dll) atau ma.807.	50 553 038
Jumlah/Total	664 191 606

Sumber : PT. Pos Indonesia Kabupaten Barito Utara
Source : Indonesian Post of Barito Utara Regency

Tabel 9.2.4 Kapasitas Sentral dan Jumlah Pemegang Surat Ijin Penerima Pesawat Telepon, 2011-2017
Number of Central Capacity and Lines Phone, 2011-2017

Tahun <i>Year</i>	Sambungan – Line			Keterangan – <i>Description</i>
	Induk – <i>Central</i>	Cabang - <i>Subdistrict</i>	Jumlah - <i>Total</i>	
(1)	(3)	(4)	(5)	(6)
2011	BJM	MTW	4 180	Telepon
	BJM	MTW	850	Speedy
2012	BJM	MTW	4 294	Telepon
	BJM	MTW	1 743	Speedy
2013	BJM	MTW	3 916	Telepon
	BJM	MTW	912	Speedy
2014	BJM	MTW	4 120	Telepon
	BJM	MTW	1 472	Speedy
2015	BJM	MTW	4 475	Telepon
	BJM	MTW	2 125	Speedy
2016	BJM	MTW	4 475	Telepon
	BJM	MTW	2 125	Speedy
2017	BJM	MTW	6 656	Telepon
	BJM	MTW	6 656	Indihome

Sumber : Telkom Kancantel Muara Teweh

Source : *Telecommunication Subdistrict Office, Muara Teweh*

Tabel 9.2.5 Banyaknya Pemakaian Telepon, 2017
Table Number of Telephone Used, 2017

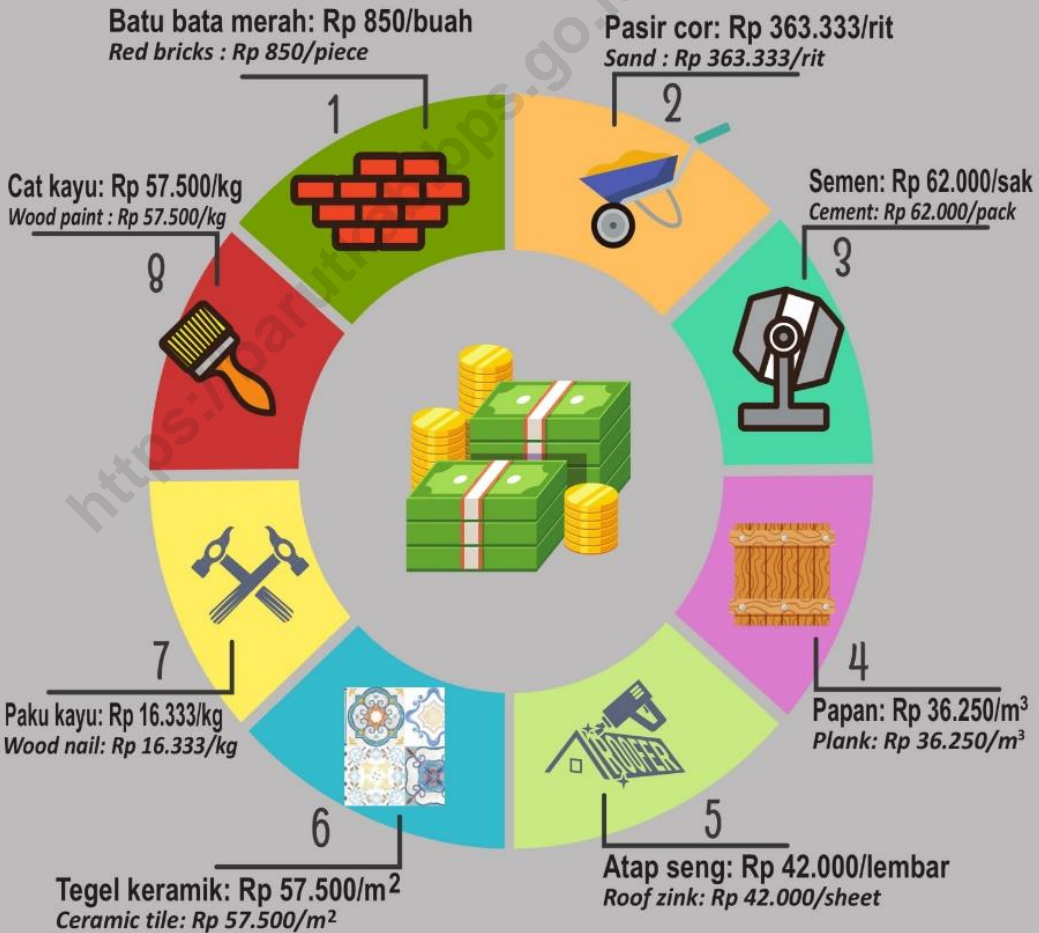
Bulan	Pelanggan Telepon (Buah)	Pelanggan Indihome (Buah)	Pemakaian (Rp)
Month	Customer (unit)	Customer (unit)	Used (000 Rp.)
(1)	(2)	(3)	(4)
01. Januari	196	48	601 500,71
02. Februari	253	72	621 600,01
03. Maret	225	46	728 671,32
04. April	185	41	654 601,21
05. Mei	223	45	699 701,30
06. Juni	419	86	701 301,40
07. Juli	344	138	708 451,39
08. Agustus	289	92	719 831,50
09. September	369	68	799 310,45
10. Oktober	362	87	887 841,28
11. Nopember	352	101	921 329,59
12. Desember	374	129	1 008 361,72

Sumber : Telkom Kancantel Muara Teweh

Source : Telecommunication Subdistrict Office, Muara Teweh

Rata-rata Harga Bahan Bangunan di Muara Teweh
Average of Price of Construction Material Price in Muara Teweh

* Harga triwulan IV 2017
* Price at 4th quarter of 2017



PENJELASAN TEKNIS

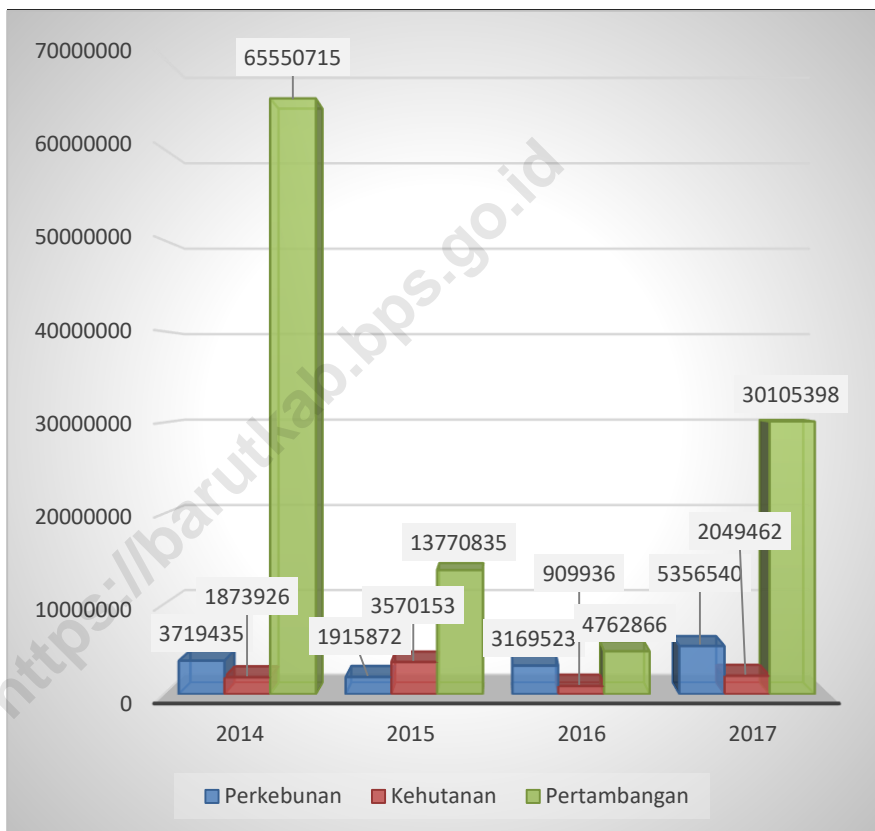
1. **Data keuangan daerah** yang disajikan meliputi data anggaran pendapatan dan belanja daerah (APBD) yang bersumber dari Dinas Pendapatan Daerah.
2. **Data statistik perbankan** bersumber dari Bank Kalteng, BRI, BNI, Danamon, dan Mandiri Syariah Cabang Muara Teweh
3. **Data harga yang disajikan** meliputi:
 - a. Harga 9 bahan pokok
 - b. Harga beberapa jenis barang
 - c. Harga eceran bahan bangunan

TECHNICAL NOTES

1. **Data of regional finance** published included revenue and expenditure government budget sourced from Regional Revenue Service.
2. **Banking statistics data** sourced from Kalteng Bank, BRI, BNI, Danamon, and Mandiri Syariah Branch Muara Teweh
3. **Price data presented** include:
 - a. 9 prices of basic commodities
 - b. Prices of some goods
 - c. The retail price of building materials

ULASAN	DESCRIPTION
<p>Realisasi belanja daerah Kabupaten Barito Utara pada tahun 2017 sebesar Rp.1.075,76 milyar yang terdiri dari belanja tidak langsung (belanja pegawai, belanja bunga, belanja subsidi, belanja hibah, belanja bantuan sosial, belanja bagi hasil, belanja bantuan keuangan dan belanja tidak terduga) sebesar Rp.530,19 milyar dan belanja langsung (belanja pegawai, belanja barang dan jasa dan belanja modal) sebesar Rp.622,65 milyar.</p>	<p><i>Actual expenditure of Barito Utara Regency in the year 2017 was Rp.1,075.76 billion, including indirect expenditures (personnel expenditure, interest expenditures, subsidies, grant expenditures, social assistance spending, spending for the results, financial aid expenditures and unexpected expenditure) amounted Rp.530,19 billion and direct expenditure (personnel expenditure, spending on goods and services and capital expenditure) amounted Rp.622,65 billion .</i></p>
<p>Realisasi penerimaan pemerintah Kabupaten Barito Utara pada tahun 2016 ke tahun 2017 mengalami penurunan sebesar 11,81% dari Rp.1.219,85 milyar pada tahun 2016 menjadi Rp.1.075,75 milyar pada tahun 2017.</p>	<p><i>Actual revenue government of Barito Utara Regency in 2016 to 2017 decreased by 11.81% from Rp.1.219.85 billion in 2016 to Rp.1,075.75 billion in 2017.</i></p>
<p>Jumlah penabung pada tabungan masyarakat selama tahun 2017 cenderung meningkat setiap bulannya. Pada akhir tahun 2017 tercatat ada 111.326 penabung pada tabungan masyarakat dengan jumlah tabungan sebesar 700.853 juta rupiah. Sementara itu, untuk tabungan lainnya banyaknya penabung sebesar 15.949 orang dengan jumlah tabungan sebesar 88.138 juta rupiah.</p>	<p><i>The number of depositors in public savings during 2017 is likely to increase every month. At the end of 2017, there were 111,326 savers in private savings with total saving amounting to 700,853 million rupiah. While for other savings depositors amounting to 15,949 savers with total savings amounting to 88,138 million rupiah.</i></p>

Gambar 10 Realisasi Penerimaan Pajak Bumi dan Bangunan Per Sektor (ribu rupiah), 2017
Picture **Tax on Land and Building by Sector Realization (000 Rp.), 2017**



10.1 KEUANGAN DAERAH/REGIONAL FINANCE

Tabel 10.1.1 Realisasi Pendapatan Pemerintah Kabupaten Barito Utara Menurut Jenis Pendapatan (ribu rupiah), 2014–2017

Actual Revenues of Government of Barito Utara Regency by Source of Revenues (thousand rupiahs), 2014–2017

Jenis Pendapatan <i>Source of Revenues</i>	2014	2015	2016	2017
(1)	(2)	(3)	(4)	(5)
1. Pendapatan Asli Daerah (PAD)/Original Local Government Revenue	41 508 164	50 310 290	56 816 976	64 810 020
1.1 Pajak Daerah/Local Taxes	7 297 066	6 617 788	9 595 705	8 550 869
1.2 Retribusi Daerah/Retributions	16 778 182	4 103 440	4 339 172	4 208 653
1.3 Hasil Perusahaan Milik Daerah dan Pengelolaan Kekayaan Daerah yang Dipisahkan / <i>Income of Regional Gov. Corporate and Management of Separated Reg. Gov. Wealth</i>	3 582 144	4 831 224	5 689 135	7 906 774
1.4 Lain-lain PAD yang Sah/Other Original Local Gov. Revenue	13 850 772	34 757 838	37 192 964	44 143 724
2. Pendapatan Transfer /Transfer Revenue	813 077 816	926 832 865	1 136 625 582	985 124 197
2.1 Dana Bagi Hasil Pajak /Tax Sharing Funds	48 767 569	38 269 901	64 507 841	32 632 326

REGIONAL FINANCE AND PRICE

Lanjutan Tabel: 10.1.1

Continued Table

Jenis Pendapatan <i>Source of Revenues</i>	2014	2015	2016	2017
(1)	(2)	(3)	(4)	(5)
2.2 Dana Alokasi Umum/ <i>General Allocation Funds</i>	514 638 471	517 551 314	569 672 938	559 665 616
2.3 Dana Alokasi Khusus/ <i>Special Allocation Funds</i>	40 857 210	123 694 680	178 513 625	97 450 591
2.4 Dana Bagi Hasil Bukan Pajak (Sumber Daya Alam)/ <i>Non Tax Sharing Funds</i>	114 903 191	107 754 294	167 416 316	114 596 080
2.5 Dana Penyesuaian/ <i>Balancing Funds</i>	40 064 636	83 258 940	64 115 418	72 980 553
2.6 Dana Desa/ <i>Village Funds</i>	-	25 996 772	58 142 276	74 042 909
2.7 Bantuan Keuangan dari Provinsi atau Pemerintah Daerah Lainnya/ <i>financial assistance from province and other local government</i>	53 846 740	8 750 000	-	-
2.8 Pendapatan Bagi Hasil Pajak/ <i>Tax Sharing Revenue</i>	-	21 556 964	34 257 168	33 756 122
3. Lain-lain Pendapatan yang Sah/ <i>Other Legal Revenue</i>	17 825 033	1 010 774	26 412 731	25 823 850
Jumlah/Total	872 411 013	978 153 929	1 219 855 290	1 075 758 067

Sumber : Badan Pengelolaan Keuangan dan Aset Kabupaten Barito Utara

Source : *Regional Revenue Finance and Asset Management of Barito Utara Regency*

Tabel 10.1.2 Realisasi Belanja Pemerintah Kabupaten Barito Utara Menurut Jenis Belanja (ribu rupiah), 2014–2017
Actual Expenditures of Government of Barito Utara Regency by Kind of Expenditures (thousand rupiahs), 2014–2017

Jenis Belanja <i>Kind of Expenditures</i>	2014	2015	2016	2017
(1)	(2)	(3)	(4)	(5)
1. Belanja Tidak Langsung/ <i>Indirect Expenditure</i>	389 512 778	498 703 318	544 619 451	530 198 570
1.1 Belanja Pegawai/ <i>Personnel expenditure</i>	333 658 418	379 593 249	403 908 154	364 037 909
1.2 Belanja Bunga/ <i>Repayments</i>	-	-	-	-
1.3 Belanja Subsidi/ <i>Subsidies Expenditure</i>	-	-	-	-
1.4 Belanja Bantuan Sosial/ <i>Social Expenditure</i>	1 918 325	502 883	360 628	1 487 840
1.5 Belanja Hibah/ <i>Grant</i>	24 343 400	22 479 010	19 737 400	35 648 450
1.6 Belanja Bagi Hasil kepada Provinsi/ Kabupaten/ Kota/ <i>Sharing Fund Expenditure to Provincial/ District/ City and Village Government</i>	784 100	1 825 800	1 363 520	1 314 825
1.7 Belanja Bantuan Keuangan kepada Provinsi/ Kabupaten/ Kota dan Pemerintah Desa/ <i>Financial Assistance Expenditure to Provincial/ District/ City and Village Government</i>	28 766 535	94 131 725	119 162 099	127 345 546
1.8 Belanja Tidak Terduga/ <i>Unpredicted Expenditure</i>	42 000	170 650	87 650	364 000

Lanjutan Tabel: 10.1.2*Continued Table*

Jenis Pendapatan Source of Revenues	2014	2015	2016	2017
(1)	(2)	(3)	(4)	(5)
2. Belanja Langsung/ Direct Expenditure	385 165 157	572 098 527	577 816 432	622 658 639
2.1 Belanja Pegawai/ <i>Personnel expenditure</i>	32 851 542	32 526 299	36 829 741	43 034 771
2.2 Belanja Barang dan <i>Jasa/Goods and Services</i>	151 187 627	183 970 860	230 448 232	199 810 868
2.3 Belanja Modal/ <i>Capital expenditure</i>	201 125 988	355 601 368	310 538 459	379 813 000
Jumlah/Total	774 677 936	1 070 801 845	1 122 435 883	1 152 857 210

Sumber : Badan Pengelolaan Keuangan dan Aset Kabupaten Barito Utara

Source : *Regional Revenue Finance and Asset Management of Barito Utara Regency*

Tabel 10.1.3 Realisasi Penerimaan Pajak Bumi dan Bangunan Per Sektor (ribu rupiah), 2017

Tax on Land and Building by Sector Realization (000 Rp.), 2017

Tahun Anggaran	Perkebunan	Kehutanan	Pertambangan	Jumlah
<i>Budget Year</i>	<i>Plantation</i>	<i>Forestry</i>	<i>Mining</i>	<i>Total</i>
(1)	(2)	(3)	(4)	(5)
2010	1 352 763	934 266	53 032 671	55 319 701
2011	161 448	4 939 921	56 801 923	61 903 294
2012	1 741 651	2 003 762	63 007 937	66 753 351
2013	3 826 224	1 747 875	65 417 820	70 991 920
2014	3 719 435	1 873 926	65 550 715	71 144 077
2015	1 915 872	3 570 153	13 770 835	19 256 860
2016	3 169 523	909 936	4 762 866	8 842 324
2017	5 356 540	2 049 462	30 105 398	37 511 400

Keterangan/Note: Data tahun 2016-2017 diperoleh dari Kantor Pelayanan Pajak Pratama Muara Teweh, data sebelumnya diperoleh dari Badan Pengelola Pendapatan Daerah Kabupaten Barito Utara/Data is obtained from Pratama Tax Service Office of Muara Teweh in 2016-2017, and the previous data is obtained from Regional Revenue Board of Barito Utara Regency

Sumber : Badan Pengelola Pendapatan Daerah Kabupaten Barito Utara dan Kantor Pelayanan Pajak Muara Teweh

Source : Regional Revenue Agency of Barito Utara Regency and Pratama Tax Service Office of Muara Teweh

Tabel 10.1.4 Pokok Ketetapan PBB Per Sektor (ribu rupiah), 2017
Table Target of Tax on Land and Building by Sector (000 Rp.), 2017

Tahun Anggaran <i>Budget Year</i>	Perkebunan <i>Plantation</i>	Kehutanan <i>Forestry</i>	Pertambangan <i>Mining</i>	Jumlah <i>Total</i>
(1)	(2)	(3)	(4)	(5)
2010	1 178 138,86	5 222 496,00	46 298 646,10	52 699 280,96
2011	119 381,25	9 106 280,75	56 155 540,29	65 381 202,29
2012	846 477,47	4 036 308,17	58 839 946,91	63 722 732,55
2013	1 782 218,81	3 604 871,39	12 620 485,29	18 007 575,49
2014	3 392 862,54	1 648 620,18	5 288 416,33	10 329 899,05
2015	2 105 302,00	2 367 921,00	33 760 179,00	38 233 402,00
2016	3 222 360,00	3 660 457,00	11 310 903,00	18 193 720,00
2017	5 342 057,75	4 822 635,12	19 320 251,53	29 484 944,39

Sumber : Kantor Pelayanan Pajak Pratama Muara Teweh
 Source : *Pratama Tax Service Office of Muara Teweh*

Tabel 10.1.5 Jumlah Target dan Realisasi PBB Menurut Tahun Fiskal (Dalam 000 Rp.), 2017
Number of Actual and Target of Tax on Land and Building by Fiscal Year (In 000 Rp.), 2017

Tahun Anggaran	Target	Realisasi	%
<i>Budget Year</i>	<i>Target</i>	<i>Actual</i>	
(1)	(2)	(3)	(4)
2004	20 816 000,00	30 924 049,00	148,56
2005	21 919 550,00	36 691 218,00	167,39
2006	31 806 828,00	47 254 925,00	148,57
2007	50 302 000,00	58 575 794,00	116,45
2008	59 879 530,00	59 248 285,87	98,95
2009	51 837 000,00	50 235 597,49	96,91
2010	53 313 024,09	55 983 223,50	105,10
2011	65 568 128,00	62 454 285,00	95,25
2012	64 245 435,26	67 670 685,76	105,33
2013	18 953 103,15	72 127 887,47	380,56
2014	23 876 312,70	73 186 412,50	306,52
2015	20 506 860,92	52 732 911,20	257,15
2016	18 193 720,00	49 836 582,62	273,92
2017	1 250 000,00	865 655,41	69,25

Sumber : Badan Pengelola Pendapatan Daerah Kabupaten Barito Utara

Source : Regional Revenue Agency of Barito Utara Regency

10.2 BANK/BANK

Tabel 10.2.1 Jumlah Kredit Menurut Sektor (Juta Rupiah), 2017
Table Number of Credits by Sector (Million Rupiahs), 2017

Sektor Ekonomi Economic Sector	Januari	Februari	Maret	April	Mei	Juni
(1)	(2)	(3)	(4)	(5)	(6)	(7)
1. Pertanian	14 625	12 012	13 018	17 809	19 829	19 811
2. Pertambangan	2 381	2 322	1 175	2 641	5 299	4 974
3. Perindustrian	1 182	1 145	1 113	1 778	1 652	1 520
4. Listrik, Air	0	0	0	0	0	300
5. Konstruksi	4 139	7 062	4 256	3 865	4 645	6 126
6. Perdagangan	146 544	155 322	155 352	156 311	158 440	163 306
7. Angkutan Komunikasi	4 630	5 164	5 138	4 915	4 912	5 678
8. Jasa Dunia Usaha	18 261	18 951	17 345	17 282	15 842	17 553
9. Jasa Dunia Sosial	27	23	20	38	33	29
10.KUPEDES	89 015	91 836	89 930	98 771	100 882	102 088
11.Lain lain	13 493	17 333	22 290	17 994	19 840	17 167
Jumlah/Total	294 297	311 170	309 637	321 403	331 375	338 553

Lanjutan Tabel: 10.2.1

Continued Table

Sektor Ekonomi Economic Sector	Juli	Agustus	September	Oktober	November	Desember
(1)	(8)	(9)	(10)	(11)	(12)	(13)
1. Pertanian	22 594	20 125	20 706	23 238	23 196	25 915
2. Pertambangan	4 785	4 577	4 489	4 143	3 958	8 630
3. Perindustrian	736	860	1 110	1 088	1 085	1 065
4. Listrik, Air	296	292	285	281	281	277
5. Konstruksi	5 437	5 335	9 420	10 316	7 572	7 852
6. Perdagangan	160 709	163 086	164 339	172 253	169 855	181 258
7. Angkutan Komunikasi	6 198	6 060	6 017	8 002	7 999	7 391
8. Jasa Dunia Usaha	15 111	16 388	16 264	16 430	14 507	14 582
9. Jasa Dunia Sosial	125	953	932	915	897	1 621
10. KUPEDES	106 058	108 266	111 789	116 610	116 610	119 684
11. Lain lain	17 666	21 622	19 678	21 394	21 612	17 756
Jumlah/Total	339 714	347 564	355 027	374 670	367 572	386 031

Sumber : Bank Kalteng, BRI, BNI, Danamon, dan Mandiri Syariah Cabang Muara Teweh

Source : Kalteng Bank, BRI, BNI, Danamon, and Mandiri Syariah Bank Branch of Muara Teweh

Tabel 10.2.2 Perkembangan Pengerahan Dana Masyarakat Oleh Bank (Juta Rupiah), 2017

Position of Mass Fund in Bank (Million Rupiahs) ,2017

Akhir Masa – Last Time	Giro – Giro	Deposito - Deposit	Tabungan – Saving	Jumlah - Total
(1)	(2)	(3)	(4)	(5)
Januari/January	496 248	125 305	529 740	1 151 294
Pebruari/February	551 387	124 964	528 638	1 204 989
Maret/March	570 905	127 469	526 182	1 224 556
April/April	643 583	127 179	522 898	1 293 659
Mei/May	600 971	134 040	541 954	1 276 965
Juni/June	599 122	136 192	570 902	1 306 215
Juli/July	580 197	139 304	564 153	1 283 654
Agustus/August	595 924	141 148	566 183	1 303 255
September/September	660 636	143 116	566 126	1 369 878
Oktober/October	681 438	141 671	569 372	1 392 482
Nopember/November	607 181	149 933	584 606	1 341 720
Desember/December	356 597	152 408	672 993	1 181 998

Sumber : Bank Kalteng, BRI, BNI, dan Mandiri Syariah Cabang Muara Teweh

Source : Kalteng Bank, BRI, BNI, and Mandiri Syariah Bank Branch of Muara Teweh

Tabel 10.2.3 Jumlah Kredit Investasi Kecil (KIK) dan Kredit Modal Kerja Permanen (Juta Rupiah), 2017

Outstanding of Capital Permanent and Small Investment Credits (Million Rupiahs), 2017

Bulan - Month	KIK	KMKP	Keppres	Lain-lain Others	Jumlah Total
(1)	(2)	(3)	(4)	(5)	(6)
Januari/January	43 111	20 583	0	0	63 694
Pebruari/February	41 850	22 134	0	0	63 984
Maret/March	43 084	23 858	0	0	66 942
April/April	46 028	22 028	0	0	68 056
Mei/May	47 255	26 571	0	0	73 826
Juni/June	47 658	27 385	0	0	75 042
Juli/July	47 272	28 898	0	0	76 170
Agustus/August	49 730	27 908	0	0	77 637
September/September	51 392	28 867	0	0	80 258
Oktober/October	54 361	31 759	0	0	86 120
Nopember/November	56 236	30 873	0	0	87 109
Desember/December	58 643	35 774	0	0	94 417

Sumber : BNI dan Danamon Cabang Muara Teweh

Source : BNI and Danamon Branch of Muara Teweh

Tabel 10.2.4 Posisi Deposito Berjangka Oleh Perbankan (Juta Rupiah), 2017
Position Time Deposits by Banking (Million Rupiahs), 2017

Bulan - Month	-3 Bln	3 Bln	6 Bln	12 Bln	18 Bln	24 Bln	Jumlah Total
(1)	(2)	(3)	(4)	(5)	(6)	(7)	(8)
Januari/January	21 711	14 472	17 419	4 392	0	3 449	61 444
Pebruari/February	23 401	14 228	17 426	4 393	0	3 450	62 898
Maret/March	23 244	14 196	17 419	8 936	0	3 653	67 447
April/April	23 240	14 447	16 874	9 450	0	3 655	67 667
Mei/May	22 547	14 081	15 998	9 514	0	3 658	65 799
Juni/June	20 230	14 971	15 998	8 966	0	3 751	63 917
Juli/July	23 085	15 013	14 800	9 110	0	3 754	65 762
Agustus/August	23 337	15 413	14 855	9 124	0	3 756	66 486
September/September	22 852	15 693	17 126	9 254	0	3 759	68 684
Oktober/October	23 864	15 797	13 690	9 185	0	3 762	66 298
Nopember/November	24 103	18 791	13 099	9 078	0	3 164	68 236
Desember/December	24 503	18 734	12 646	9 187	0	3 167	68 237

Sumber : BNI dan Bank Kalteng Cabang Muara Teweh
 Source : BNI and Kalteng Bank Branch of Muara Teweh

Tabel 10.2.5 Perkembangan Tabungan Masyarakat dan Tabungan Lainnya (Juta Rupiah), 2017
Position of Mass Savings (Million Rupiahs), 2017

Bulan <i>Month</i>	Tabungan Masyarakat <i>Saving Society</i>		Tabungan Lainnya <i>Other Saving</i>	
	Penabung <i>Depositor</i>	Jml <i>Tabungan</i> <i>Saving</i> <i>Amount</i>	Penabung <i>Depositor</i>	Jml <i>Tabungan</i> <i>Saving</i> <i>Amount</i>
(1)	(2)	(3)	(4)	(5)
Januari/ <i>January</i>	95 883	562 621	14 322	77 861
Pebruari/ <i>February</i>	96 753	563 343	14 367	106 315
Maret/ <i>March</i>	98 868	561 114	14 609	110 495
April/ <i>April</i>	99 751	550 360	14 863	114 835
Mei/ <i>May</i>	102 598	576 347	15 011	118 522
Juni/ <i>June</i>	114 122	599 989	15 145	123 219
Juli/ <i>July</i>	107 817	597 036	15 140	119 813
Agustus/ <i>August</i>	103 650	604 295	15 341	120 834
September/ <i>September</i>	105 499	605 302	15 367	121 186
Oktober/ <i>October</i>	107 540	603 628	15 544	123 185
Nopember/ <i>November</i>	109 656	624 802	15 830	124 561
Desember/ <i>December</i>	111 326	700 853	15 949	88 138

Sumber : Bank Kalteng, BRI dan BNI Cabang Muara Teweh
 Source : Kalteng Bank, BRI and BNI Branch of Muara Teweh

10.3 HARGA/PRICE**Tabel 10.3.1 Rata-rata Harga Eceran Bahan Bangunan di Kota Muara Teweh, 2017**

Table

Average Retail Price of Material Construction Price at Muara Teweh, 2017

Nama barang dan Jasa/ Name of goods and services	Satuan Harga/ Unit Price	Triwulan			
		Triwulan I	Triwulan II	Triwulan III	Triwulan IV
(1)	(2)	(3)	(4)	(5)	(6)
1.Pasir cor	RIT	433 333	366 666	366 667	363 333
2.Pasir Pasang	m ³	-	-	-	-
3.Pasir Urug	RIT	250 000	196 667	196 667	196 667
4.Batu Split 1-2 cm	RIT	425 000	492 500	492 500	492 500
5.Batu Split 2-3 cm	RIT	425 000	492 500	492 500	492 500
6.Batu Split 3-5 cm	RIT	425 000	492 500	492 500	492 500
7.Batu gunung	RIT	625 000	625 000	625 000	625 000
8.Papan meranti	m ³	32 500	37 500	37 500	36 250
9.Balok meranti	m ³	40 000	42 500	41 500	36 250
10.Tripleks (0,3x122x244) cm	Lbr	57 500	56 667	56 667	58 333
11.Cat tembok danabrite interior	25 kg	525 000	500 000	525 000	550 000
12.Cat kayu merk Avian	Kg	55 000	55 000	50 000	57 500
13.Pipa PVC (4') Aw	Btg	243 000	251 667	265 000	255 000
14.Kaca polos bening (5mm)	m ²	195 000	150 000	200 000	210 000
15.Batu bata merah	Biji	850	850	850	850

Lanjutan Tabel: 10.3.1*Continued Table*

Nama barang dan Jasa/ <i>Name of goods and services</i>	Satuan Harga/ <i>Unit Price</i>	Triwulan			
		Triwulan I	Triwulan II	Triwulan III	Triwulan IV
(1)	(2)	(3)	(4)	(5)	(6)
16. Atap metal	Lbr	40 000	28 500	27 667	31 333
17. Semen gresik (50 kg)	Zak	61 000	60 000	63 333	62 000
18. Batako	Bh	3 500	3 400	3 250	3 150
19. Tegel/Keramik ukuran 30×30 cm merk Mulia	m ²	55 000	52 500	58 333	57 500
20. Besi beton uk 10 mm panjang 12 m	Btg	60 000	61 667	64 167	75 000
21. Seng plat aluminium L = 60	m	20 000	18 500	22 000	26 000
22. Seng gelombang 2 mm	Lbr	40 666	43 667	44 333	42 000
23. Paku beton 5 cm	Kotak	23 333	20 000	20 833	17 667
24. Paku kayu 5 cm	kg	14 333	14 333	14 333	16 333

Sumber : Survei Indeks Kemahalan Konstruksi

Source : *Survey of Construction Cost Index*

PENGELUARAN RATA-RATA PERKAPITA SEBULAN BUKAN MAKANAN, 2017
Average Expenditure Per Capita Per Month, 2017



PENJELASAN TEKNIS

TECHNICAL NOTES

- | | |
|--|--|
| <p>1. Data Pengeluaran dan Konsumsi penduduk menurut kelompok barang diperoleh dari Survei Sosial Ekonomi (Susenas). Mulai tahun 2011 Susenas dilaksanakan secara Triwulan, yaitu Triwulan I di bulan Maret, Triwulan II di bulan Juni, Triwulan III di bulan September dan Triwulan IV dilaksanakan bulan Desember .</p> <p>2. Data konsumsi/pengeluaran rumah tangga yang dikumpulkan pada Susenas 2015 di bagi menjadi dua kelompok yaitu konsumsi makanan dan bukan makanan.</p> <p>3. Konsumsi/pengeluaran makanan dirinci menjadi 215 komoditi, masing-masing dikumpulkan data kuantitas dan nilainya.</p> | <p>1. <i>Expenditure and Consumption Data of population by commodity groups are obtained from the Social Economy Survey (Susenas). Starting 2011 Susenas implemented in quarterly i.e. The First Quarter of Susenas held in March, the Second Quarter held in June, the Third Quarter held in September and the Fourth Quarter held in December.</i></p> <p>2. <i>Data consumption / expenditure of households that is collected on SUSENAS 2015 is divided into two groups namely consumption of food and non-food.</i></p> <p>3. <i>Consumption/ expenditure of food are specified into 215 commodities, which each commodity is collected the quantities and its value.</i></p> |
|--|--|

ULASAN

DESCRIPTION

Golongan pengeluaran perkapita per bulan penduduk Kabupaten Barito Utara tahun 2017 paling banyak berada pada rentang nilai 500.000 rupiah sampai dengan 749.999 rupiah (32,84%). Sementara itu, golongan pengeluaran perkapita per bulan penduduk Kabupaten Barito Utara tahun 2017 yang paling sedikit berada pada rentang nilai 200.000 hingga 299.999 rupiah (0,42%).

Group of expenditure per capita per month of residents in Barito Utara Regency in 2017 most were in the value range of 500,000 rupiah to 749,999 rupiah (32.84%). Meanwhile, the smallest population spending per capita per month are in the range of values from 200,000 rupiah to 299,999 rupiah (0.42%).

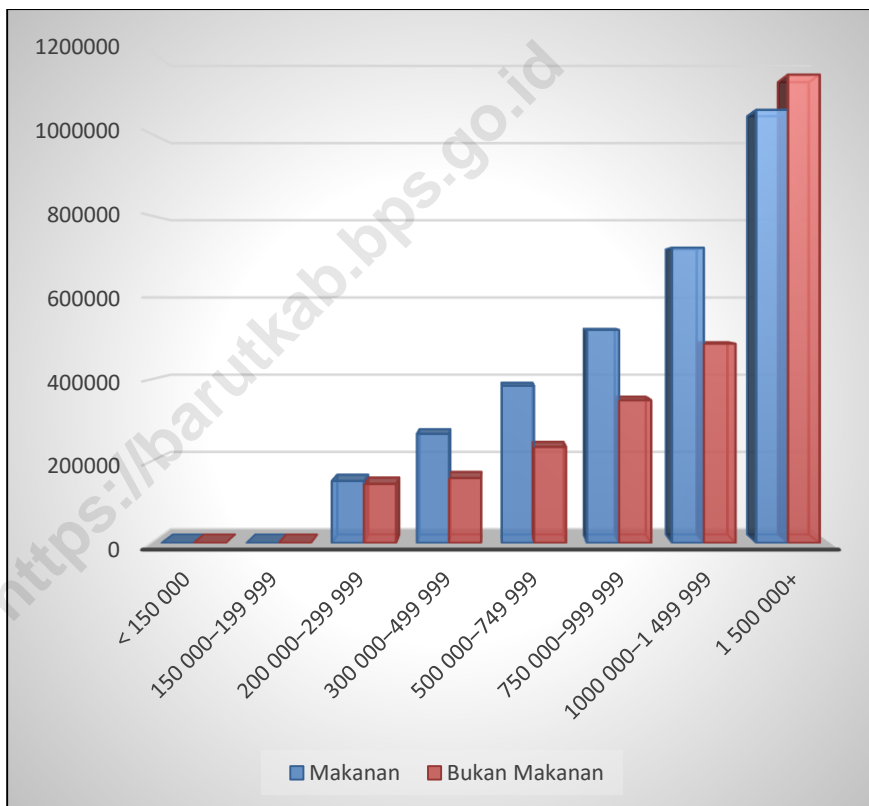
Konsumsi kalori dan protein di kota desa pada tahun 2017 paling banyak berasal dari padi-padian. Secara keseluruhan, penduduk kota dan desa mengkonsumsi kalori sebanyak 2.036,05 kalori perkapita perhari dan protein sebanyak 57,23 perkapita perhari.

Consumption of calories and protein in urban and rural in 2017 mostly came from grains. Overall, residents of urban and rural consumed calorie as much as 2,036.05 calories percapita perday and protein as much as 57.23 percapita perday.

Gambar 11 Pengeluaran Rata-rata Perkapita Sebulan Menurut Golongan Pengeluaran dan Kelompok Barang di Kabupaten Barito Utara (rupiah), 2017

Picture

Average Expenditure Per Capita Per Month by Expenditure Class and Commodity Group in Barito Utara Regency (rupiahs), 2017



11.1 PENGELUARAN/*EXPENDITURE*

Tabel 11.1.1 Pengeluaran Rata-rata Perkapita Sebulan Menurut Golongan Pengeluaran dan Kelompok Barang di Kabupaten Barito Utara (rupiah), 2017
Average Expenditure Per Capita Per Month by Expenditure Class and Commodity Group in Barito Utara Regency (rupiahs), 2017

Golongan Pengeluaran <i>Expenditure Class</i>	Kelompok Barang <i>Commodity Group</i>		
	Makanan <i>Food</i>	Bukan Makanan <i>Non Food</i>	Jumlah
(1)	(2)	(3)	(4)
< 150 000	-	-	-
150 000–199 999	-	-	-
200 000–299 999	151 791	144 567	296 358
300 000–499 999	266 726	158 798	425 524
500 000–749 999	384 434	234 723	619 157
750 000–999 999	520 687	349 029	869 716
1000 000–1 499 999	721 418	486 985	1 208 403
1 500 000+	1 058 162	1 144 152	2 202 314
Jumlah/Total	568 333	444 469	1 012 802

Sumber : Survei Sosial Ekonomi Nasional (Susenas) Maret 2017, BPS

Source : National Socio-Economic Survey March 2017, BPS-Statistics

POPULATION EXPENDITURE AND FOOD CONSUMPTION

Tabel 11.1.2 Pengeluaran Rata-rata Perkapita Sebulan Menurut Kelompok Makanan di Kabupaten Barito Utara (rupiah), 2017

Average Expenditure Per Capita Per Month by Food Group in Barito Utara Regency (rupiahs), 2017

Kelompok Makanan <i>Food Group</i>	Pengeluaran Rata-rata Perkapita Sebulan <i>Average Expenditure Per Capita Per Month</i>
(1)	(2)
Padi-padian/ <i>Cereals</i>	69 076
Umbi-umbian/ <i>Tubers</i>	4 364
Ikan/ <i>Fish</i>	64 707
Daging/ <i>Meat</i>	34 891
Telur dan susu/ <i>Eggs and milk</i>	36 153
Sayur-sayuran/ <i>Vegetables</i>	45 478
Kacang-kacangan/ <i>Legumes</i>	9 618
Buah-buahan/ <i>Fruits</i>	20 323
Minyak dan lemak/ <i>Oil and fats</i>	13 668
Bahan minuman/ <i>Beverage stuffs</i>	24 553
Bumbu-bumbuan/ <i>Spices</i>	15 225
Konsumsi lainnya/ <i>Miscellaneous food items</i>	18 424
Makanan dan minuman jadi/ <i>Prepared food and beverages</i>	136 948
Tembakau dan sirih/ <i>Tobacco and betel</i>	74 905
Jumlah/Total	568 333

Sumber : Survei Sosial Ekonomi Nasional (Susenas) Maret 2017, BPS
 Source : National Socio-Economic Survey March 2017, BPS-Statistics

Tabel 11.1.3 Pengeluaran Rata-rata Perkapita Sebulan Menurut Kelompok Bukan Makanan di Kabupaten Barito Utara (rupiah), 2017

Average Expenditure Per Capita Per Month by Non Food Group in Barito Utara Regency (rupiahs), 2017

Kelompok Bukan Makanan <i>Non Food Group</i>	Pengeluaran Rata-rata Perkapita Sebulan <i>Average Expenditure Per Capita Per Month</i>
(1)	(2)
Perumahan, bahan bakar, penerangan, air/ <i>Housing and household facility</i>	261 897
Aneka barang dan jasa/ <i>Goods and services</i>	55 808
Biaya pendidikan/ <i>Education cost</i>	20 583
Biaya kesehatan/ <i>Health cost</i>	14 865
Pakaian, alas kaki, dan tutup kepala/ <i>Clothing, footwear, and headgear</i>	19 544
Barang yang tahan lama/ <i>Durable goods</i>	33 549
Pajak pemakaian dan premi asuransi/ <i>Taxes and insurances</i>	22 315
Keperluan pesta dan upacara/ <i>Parties and ceremonies</i>	15 908
Jumlah/Total	444 469

Keterangan/Note : *) Data tergabung dengan kelompok Aneka Barang dan Jasa/ *Data joined the Goods and Services Group.*

Sumber : Survei Sosial Ekonomi Nasional (Susenas) Maret 2017, BPS

Source : *National Socio-Economic Survey March 2017, BPS-Statistics*

Tabel 11.1.4 **Persentase Penduduk Menurut Wilayah dan Golongan Pengeluaran Perkapita Sebulan, 2017**

Table

Percentage of Population by Region and Group of Expenditure per Capita per Month, 2017

Pengeluaran Perkapita Sebulan	Kota + Desa
<i>Expenditure per Capita per Month</i>	<i>Urban + Rural</i>
(1)	(2)
< 150 000	-
150 000–199 999	-
200 000–299 999	0,42
300 000–499 999	13,49
500 000–749 999	32,84
750 000–999 999	17,52
1 000 000–1 499 999	18,96
1 500 000+	16,77
Jumlah/Total	100,00

Sumber : Survei Sosial Ekonomi Nasional (Susenas) Maret 2017, BPS
 Source : National Socio-Economic Survey March 2017, BPS-Statistics

11.2 KONSUMSI/*CONSUMPTION*

Tabel 11.2.1 Konsumsi Kalori Per Kapita Per Hari (dalam kkal/hari) Menurut Wilayah dan Jenis Konsumsi, 2017

Calory Consumption Per Capita Per Day (in kcal/day) by Region and Kind of Consumption, 2017

Jenis Pengeluaran/ Konsumsi <i>Kind of Expenditure/ Consumption</i>	Kota + Desa <i>Urban + Rural</i>
(1)	(2)
Padi-padian/ <i>Cereals</i>	828,19
Umbi-umbian/ <i>Tubers</i>	29,48
Ikan/ <i>Fish</i>	60,32
Daging/ <i>Meat</i>	97,11
Telur dan susu/ <i>Eggs and milk</i>	70,83
Sayur-sayuran/ <i>Vegetables</i>	34,94
Kacang-kacangan/ <i>Legumes</i>	39,57
Buah-buahan/ <i>Fruits</i>	48,25
Minyak dan lemak/ <i>Oil and fats</i>	256,87
Bahan minuman/ <i>Beverage stuffs</i>	141,25
Bumbu-bumbuan/ <i>Spices</i>	9,06
Konsumsi lainnya/ <i>Miscellaneous food items</i>	96,80
Makanan dan minuman jadi/ <i>Prepared food and beverages</i>	323,38
Tembakau dan sirih/ <i>Tobacco and betel</i>	0,00

Sumber : Survei Sosial Ekonomi Nasional (Susenas) Maret 2017, BPS

Source : *National Socio-Economic Survey March 2017, BPS-Statistics*

Tabel 11.2.2 Konsumsi Protein Per Kapita Per Hari (dalam gram/hari) Menurut Wilayah dan Jenis Konsumsi, 2017
Protein Consumption Per Capita Per Day (in gram/day) by Region and Kind of Consumption, 2017

Jenis Pengeluaran/ Konsumsi <i>Kind of Expenditure/ Consumption</i>	Kota + Desa <i>Urban + Rural</i>
(1)	(2)
Padi-padian/ <i>Cereals</i>	19,47
Umbi-umbian/ <i>Tubers</i>	0,24
Ikan/ <i>Fish</i>	9,04
Daging/ <i>Meat</i>	5,80
Telur dan susu/ <i>Eggs and milk</i>	3,75
Sayur-sayuran/ <i>Vegetables</i>	2,33
Kacang-kacangan/ <i>Legumes</i>	3,65
Buah-buahan/ <i>Fruits</i>	0,48
Minyak dan lemak/ <i>Oil and fats</i>	0,07
Bahan minuman/ <i>Beverage stuffs</i>	0,79
Bumbu-bumbuan/ <i>Spices</i>	0,41
Konsumsi lainnya/ <i>Miscellaneous food items</i>	1,95
Makanan dan minuman jadi/ <i>Prepared food and beverages</i>	9,25
Tembakau dan sirih/ <i>Tobacco and betel</i>	0,00

Sumber : Survei Sosial Ekonomi Nasional (Susenast) Maret 2017, BPS
 Source : National Socio-Economic Survey March 2017, BPS-Statistics

KINERJA PEREKONOMIAN KABUPATEN BARITO UTARA

ECONOMIC PERFORMANCE OF BARITO UTARA REGENCY

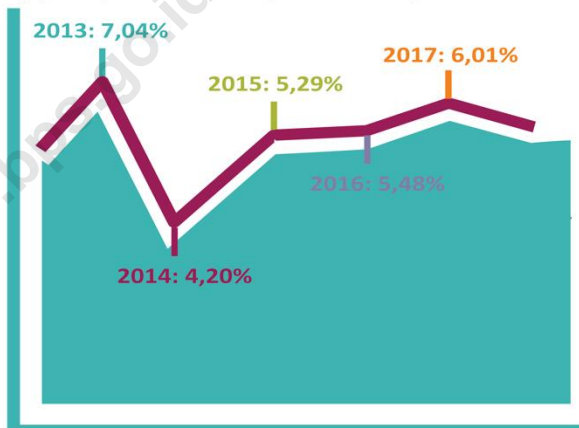
Ekonomi Kabupaten Barito Utara pada tahun 2017 tumbuh sebesar 6,01 %. Jika dibandingkan dengan tahun 2016, terjadi kenaikan pertumbuhan ekonomi sebesar 0,53 %. Terjadi peningkatan yang cukup signifikan pada pertumbuhan ekonomi Kabupaten Barito Utara dibanding tahun 2015, yaitu sebanyak 0,72 persen.

In 2017 the economic of Barito Utara Regency growth to about 6,01 %. Compare to 2016, there were 0,53 % of growth. And also there were significance growth that is about 0,72 % which were 5,29 % in 2015.

KINERJA PEREKONOMIAN

2017

ECONOMIC PERFORMANCE



PERTUMBUHAN EKONOMI

2017

ECONOMIC GROWTH

MENURUT LAPANGAN USAHA
BY INDUSTRIAL ORIGIN



7,54%

Transportasi & Pergudangan
Transportation and Storage



7,36%

Kesehatan & Keg. Sosial
Human Health & Social Work



8,56%

Akomodasi Makan-Minum
Accomodation Food Service



7,06%

Jasa Lainnya
Other Service



12,07%

Listrik dan Gas
Electricity and Gas

PENJELASAN TEKNIS

1. **Produk Domestik** adalah semua barang dan jasa sebagai hasil dari kegiatan-kegiatan ekonomi yang beroperasi di wilayah domestik, tanpa memperhatikan apakah faktor produksinya berasal dari atau dimiliki oleh penduduk daerah tersebut, merupakan produk domestik daerah yang bersangkutan.
2. **Produk regional** merupakan produk domestik ditambah dengan pendapatan dari faktor produksi yang diterima dari luar daerah/negeri dikurangi dengan pendapatan dari faktor produksi yang dibayarkan ke luar daerah/negeri. Jadi produk regional merupakan produk yang ditimbulkan oleh faktor produksi yang dimiliki oleh residen.
3. **Produk Domestik Regional Bruto atas dasar harga pasar** adalah jumlah nilai tambah bruto (gross value added) yang timbul dari seluruh sektor perekonomian di suatu wilayah. **Nilai tambah** adalah nilai yang ditambahkan dari kombinasi faktor produksi dan bahan baku dalam proses produksi. **Penghitungan nilai tambah** adalah nilai produksi (output) dikurangi biaya antara.
4. **PDRB menurut lapangan usaha** mengalami perubahan klasifikasi dari 9 lapangan usaha menjadi 17 lapangan usaha. PDRB menurut lapangan usaha dirinci menurut

TECHNICAL NOTES

1. **Domestic Products** are all goods and services as a result of economic activities operating in the domestic territory, regardless of whether the factor of production is derived from or owned by the daerah population, is the domestic product of the region concerned.
2. **Regional product** is a domestic product plus income from inputs received from outside the region/country less the income from production factors paid out of the country/region. So a regional product is a product generated by the production factor owned by the resident.
3. **Gross Regional Domestic Product at market value** is the amount of gross added value arising from all economic sectors in a region. Value added is an added value of a combination of factors of production and raw materials in the production process. The calculation of added value is the value of production (output) minus intermediate costs.
4. **GRDP by industry classification** changes from 9 sectors to 17 industries. GRDP by industry classified by types of economic activities such as Agriculture,

REGIONAL INCOME

total nilai tambah dari seluruh sektor ekonomi yang mencakup lapangan usaha Pertanian, Kehutanan, dan Perikanan; Pertambangan dan Penggalian; Industri Pengolahan; Pengadaan Listrik dan Gas; Pengadaan Air, Pengelolaan Sampah, Limbah, dan Daur Ulang; Konstruksi; Perdagangan Besar dan Eceran, Reparasi Mobil dan Sepeda Motor; Transportasi dan Pergudangan; Penyediaan Akomodasi dan Makan Minum; Informasi dan Komunikasi; Jasa Keuangan dan Asuransi; Real Estat; Jasa Perusahaan; Administrasi Pemerintahan, Pertahanan dan Jaminan Sosial Wajib; Jasa Pendidikan; Jasa Kesehatan dan Kegiatan Sosial; dan Jasa Lainnya.

Forestry and Fishing; Mining and Quarrying; Manufacturing; Electricity and Gas; Water Supply, Sewerage, Waste Management, and Remediation Activities; Construction; Wholesale and Retail Trade, Repair of Motor Vehicles and Motorcycles; Transportation and Storage; Accommodation and Food Service Activities; Information and Communication; Financial and Insurance Activities; Real Estate Activities; Business Activities; Public Administration; Defence and Compulsory Social Security; Education; Human Health and Social Work Activities; and Other Service Activities.

5. **PDRB menurut pengeluaran** mengalami perubahan klasifikasi dimana pengeluaran konsumsi Lembaga Non Profit yang Melayani Rumah Tangga (LNPRT) yang sebelumnya termasuk bagian dari pengeluaran konsumsi rumah tangga menjadi komponen terpisah. Sehingga klasifikasi PDRB menurut pengeluaran dirinci menjadi 7 komponen yaitu komponen Pengeluaran Konsumsi Rumah Tangga, Pengeluaran Konsumsi LNPRT, Pengeluaran Konsumsi Pemerintah, Pembentukan Modal Tetap Bruto, Perubahan Inventori, Ekspor dan Impor.

5. **GRDP by expenditure classification** changes where consumption expenditure Non-profit Institutions Serving Households (NPISH) previously included as part of household consumption expenditure is taken out into separate component. So that, GRDP by type of expenditure is classified into: household consumption expenditure, NPISH consumption expenditure, government consumption expenditure, gross fixed capital formation, changes in inventories, export and imports.

ULASAN**DESCRIPTION**

PDRB atas dasar harga berlaku pada tahun 2017 sebesar 8.266,44 milyar rupiah dibandingkan tahun 2016 yang besarnya mencapai 7.358,69 milyar rupiah. Sedangkan PDRB atas dasar harga konstan 2010 pada tahun 2017 sebesar 6.369,56 milyar rupiah.

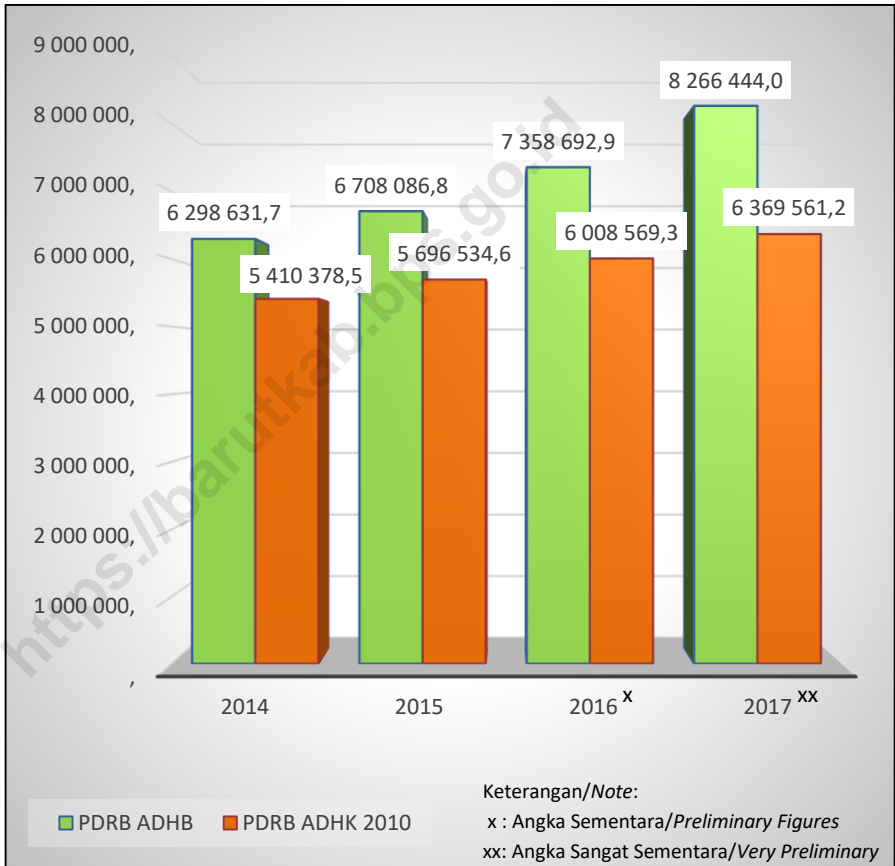
GDRP based on price applied in 2017 with the value of 8,266.44 billion rupiah compared to 2016 with the value of 7,358.69 billion rupiah. While GDRP based on 2010 constant price in 2017 with the value of 6,369.56 billion rupiah.

Tahun 2017, sektor pertambangan dan penggalian memberi sumbangan yang terbesar dalam pembentukan PDRB yaitu sebesar 43,51 persen, kemudian disusul sektor pertanian, kehutanan dan perikanan sebesar 11,51 persen, baru sektor-sektor lainnya.

In 2017, mining and quarrying sector gave the biggest contribution to GDRP by 43.51 percent then it was followed by agriculture, forestry and fisheries with the value of 11.51 percent, then followed by other sectors.

Gambar 12 Produk Domestik Regional Bruto Atas Dasar Harga Berlaku dan Harga Konstan 2010 (Juta Rupiah), 2014-2017
Picture

Gross Domestic Regional Product at Current and 2010 Constant Price (Million Rupiahs), 2014-2017



12.1 PRODUK DOMESTIK REGIONAL BRUTO MENURUT LAPANGAN USAHA/*GROSS REGIONAL DOMESTIC PRODUCT BY INDUSTRY*

Tabel 12.1.1 Produk Domestik Regional Bruto Atas Dasar Harga Berlaku Menurut Lapangan Usaha di Kabupaten Barito Utara (juta rupiah), 2014–2017

Gross Regional Domestic Product at Current Market Prices by Industry in Barito Utara Regency (million rupiahs), 2014–2017

	Lapangan Usaha Industrial Origin	2014	2015	2016^{*)}	2017^{**)}
	(1)	(2)	(3)	(4)	(5)
1	Pertanian, Kehutanan dan Perikanan <i>Agriculture, Forestry and Fisheries</i>	742 420,5	833 540,1	896 906,2	951 365,3
2	Pertambangan dan Penggalian <i>Mining and Quarrying</i>	2 923 510,1	2 811 331,7	3 091 374,5	3 597 111,4
3	Industri Pengolahan <i>Manufacturing</i>	487 596,3	569 015,2	625 176,0	677 509,5
4	Pengadaan Listrik dan Gas <i>Electricity and Gas Procurement</i>	1 266,1	2 031,8	2 317,1	2 859,5
5	Pengadaan Air, Pengelolaan Sampah, Limbah dan Daur Ulang <i>Water Procurement, Trash, Waste and Recycling Management</i>	8 598,8	10 152,7	11 124,5	11 998,4
6	Konstruksi <i>Construction</i>	316 839,6	373 755,0	399 558,8	432 052,3
7	Perdagangan Besar dan Eceran; Reparasi Mobil dan Sepeda Motor <i>Large and Retail Trade; Car and Motorcycle Repair</i>	332 147,7	386 262,7	444 551,0	507 514,2
8	Transportasi dan Pergudangan <i>Transportation and Warehousing</i>	334 623,1	387 921,2	424 146,1	472 086,8

REGIONAL INCOME

Lanjutan Tabel : 12.1.1

Continued Table

	Lapangan Usaha <i>Industrial Origin</i>	2014	2015	2016 ^x	2017 ^{xx}
	(1)	(2)	(3)	(4)	(5)
9	Penyediaan Akomodasi dan Makan Minum <i>Accommodation and Sustenance Provision</i>	84 500,3	99 545,0	115 630,6	128 070,6
10	Informasi dan Komunikasi <i>Information and Communication</i>	64 956,5	72 331,2	79 112,8	86 609,4
11	Jasa Keuangan dan Asuransi <i>Financial services and Insurance</i>	112 109,3	121 032,6	129 619,0	140 697,1
12	Real Estat <i>Real Estate</i>	96 096,1	109 435,4	119 568,2	131 985,8
13	Jasa Perusahaan <i>Company Services</i>	746,9	836,5	929,7	1 020,0
14	Administrasi Pemerintahan, Pertahanan dan Jaminan Sosial Wajib <i>Governance Administration, Defence and Compulsory Social Security</i>	312 267,1	373 916,0	389 060,6	429 267,3
15	Jasa Pendidikan <i>Education Services</i>	275 135,8	318 911,8	359 606,2	395 532,7
16	Jasa Kesehatan dan Kegiatan Sosial <i>Health services and social activities</i>	125 009,8	146 911,9	164 881,0	183 006,4
17	Jasa lainnya <i>Other Services</i>	80 807,8	91 156,1	105 130,7	117 757,4
	Jumlah/Total	6 298 631,7	6 708 086,8	7 358 692,9	8 266 444,0

Keterangan/Note: ^x Angka sementara/*Preliminary figures*

^{xx} Angka sangat sementara/*Very preliminary figures*

Sumber : Diolah dari Hasil Sensus, Survei, dan Berbagai Sumber Lainnya, BPS

Source : *Processed from Census, Surveys, and Others Sources, BPS-Statistics*

Tabel 12.1.2 Produk Domestik Regional Bruto Atas Dasar Harga Konstan 2010 Menurut Lapangan Usaha di Kabupaten Barito Utara (juta rupiah), 2014–2017

Gross Regional Domestic Product at 2010 Constant Market Prices by Industry in Barito Utara Regency (million rupiahs), 2014–2017

	Lapangan Usaha Industrial Origin	2014	2015	2016^x	2017^{xx}
	(1)	(2)	(3)	(4)	(5)
1	Pertanian, Kehutanan dan Perikanan <i>Agriculture, Forestry and Fisheries</i>	571 550,3	603 763,9	624 365,1	645 353,6
2	Pertambangan dan Penggalian <i>Mining and Quarrying</i>	2 765 326,5	2 867 876,8	3 044 901,2	3 239 925,4
3	Industri Pengolahan <i>Manufacturing</i>	379 467,8	403 760,6	417 553,8	439 032,2
4	Pengadaan Listrik dan Gas <i>Electricity and Gas Procurement</i>	1 699,2	1 911,9	2 169,3	2 431,1
5	Pengadaan Air, Pengelolaan Sampah, Limbah dan Daur Ulang <i>Water Procurement, Trash, Waste and Recycling Management</i>	6 888,4	7 426,2	7 892,5	8 142,2
6	Konstruksi <i>Construction</i>	245 787,9	264 078,6	276 358,2	291 395,5
7	Perdagangan Besar dan Eceran; Reparasi Mobil dan Sepeda Motor <i>Large and Retail Trade; Car and Motorcycle Repair</i>	275 118,6	292 768,2	312 158,7	333 830,6
8	Transportasi dan Pergudangan <i>Transportation and Warehousing</i>	268 738,3	287 081,5	304 548,5	327 515,5

REGIONAL INCOME

Lanjutan Tabel : 12.1.2

Continued Table

	Lapangan Usaha Industrial Origin	2014	2015	2016^x	2017^{**}
	(1)	(2)	(3)	(4)	(5)
9	Penyediaan Akomodasi dan Makan Minum <i>Accomodation and Sustenance Provision</i>	65 098,2	70 702,6	76 288,1	82 817,6
10	Informasi dan Komunikasi <i>Information and Communication</i>	62 218,5	67 362,8	71 647,1	75 825,9
11	Jasa Keuangan dan Asuransi <i>Financial services and Insurance</i>	84 661,4	88 439,7	93 758,9	98 933,9
12	Real Estat <i>Real Estate</i>	74 396,1	79 074,1	83 790,5	89 470,9
13	Jasa Perusahaan <i>Company Services</i>	580,2	620,7	658,7	700,9
14	Administrasi Pemerintahan, Pertahanan dan Jaminan Sosial Wajib <i>Governance Administration, Defence and Compulsory Social Security</i>	237 850,0	262 837,6	267 809,3	280 033,9
15	Jasa Pendidikan <i>Education Services</i>	213 904,7	228 454,6	242 641,7	258 940,7
16	Jasa Kesehatan dan Kegiatan Sosial <i>Health services and social activities</i>	94 871,2	102 862,3	109 620,4	117 692,5
17	Jasa lainnya <i>Other Services</i>	62 221,2	67 512,6	72 407,2	77 519,0
	Jumlah/Total	5 410 378,5	5 696 534,6	6 008 569,3	6 369 561,2

Keterangan/Note: ^x Angka sementara/*Preliminary figures*

^{**} Angka sangat sementara/*Very preliminary figures*

Sumber : Diolah dari Hasil Sensus, Survei, dan Berbagai Sumber Lainnya, BPS

Source : *Processed from Census, Surveys, and Others Sources, BPS-Statistics*

Tabel 12.1.3 Distribusi Persentase Produk Domestik Regional Bruto Atas Dasar Harga Berlaku Menurut Lapangan Usaha di Kabupaten Barito Utara (persen), 2014–2017

Table

Percentage Distribution of Gross Regional Domestic Product at Current Market Prices by Industry in Barito Utara Regency (percent), 2014–2017

	Lapangan Usaha Industrial Origin	2014	2015	2016*	2017**
	(1)	(2)	(3)	(4)	(5)
1	Pertanian, Kehutanan dan Perikanan <i>Agriculture, Forestry and Fisheries</i>	11,79	12,43	12,19	11,51
2	Pertambangan dan Penggalian <i>Mining and Quarrying</i>	46,42	41,91	42,01	43,51
3	Industri Pengolahan <i>Manufacturing</i>	7,74	8,48	8,50	8,20
4	Pengadaan Listrik dan Gas <i>Electricity and Gas Procurement</i>	0,02	0,03	0,03	0,03
5	Pengadaan Air, Pengelolaan Sampah, Limbah dan Daur Ulang <i>Water Procurement, Trash, Waste and Recycling Management</i>	0,14	0,15	0,15	0,15
6	Konstruksi <i>Construction</i>	5,03	5,57	5,43	5,23
7	Perdagangan Besar dan Eceran; Reparasi Mobil dan Sepeda Motor <i>Large and Retail Trade; Car and Motorcycle Repair</i>	5,27	5,76	6,04	6,14
8	Transportasi dan Pergudangan <i>Transportation and Warehousing</i>	5,31	5,78	5,76	5,71

REGIONAL INCOME

Lanjutan Tabel : 12.1.3

Continued Table

	Lapangan Usaha Industrial Origin	2014	2015	2016^x	2017^{xx}
	(1)	(2)	(3)	(4)	(5)
9	Penyediaan Akomodasi dan Makan Minum <i>Accomodation and Sustenance Provision</i>	1,34	1,48	1,57	1,55
10	Informasi dan Komunikasi <i>Information and Communication</i>	1,03	1,08	1,08	1,05
11	Jasa Keuangan dan Asuransi <i>Financial services and Insurance</i>	1,78	1,80	1,76	1,70
12	Real Estat <i>Real Estate</i>	1,53	1,63	1,62	1,60
13	Jasa Perusahaan <i>Company Services</i>	0,01	0,01	0,01	0,01
14	Administrasi Pemerintahan, Pertahanan dan Jaminan Sosial Wajib <i>Governance Administration, Defence and Compulsory Social Security</i>	4,96	5,57	5,29	5,19
15	Jasa Pendidikan <i>Education Services</i>	4,37	4,75	4,89	4,78
16	Jasa Kesehatan dan Kegiatan Sosial <i>Health services and social activities</i>	1,98	2,19	2,24	2,21
17	Jasa lainnya <i>Other Services</i>	1,28	1,36	1,43	1,42
	Jumlah/Total	100,00	100,00	100,00	100,00

Keterangan/Note: ^x Angka sementara/*Preliminary figures*

^{xx} Angka sangat sementara/*Very preliminary figures*

Sumber : Diolah dari Hasil Sensus, Survei, dan Berbagai Sumber Lainnya, BPS

Source : *Processed from Census, Surveys, and Others Sources, BPS-Statistics*

Tabel 12.1.4 Laju Pertumbuhan Produk Domestik Regional Bruto Atas Dasar Harga Konstan 2010 Menurut Lapangan Usaha di Kabupaten Barito Utara (persen), 2014–2017

Growth Rate of Gross Regional Domestic Product at 2010 Constant Market Prices by Industry in Barito Utara Regency (percent), 2014–2017

	Lapangan Usaha Industrial Origin	2014	2015	2016^x	2017^{xx}
	(1)	(2)	(3)	(4)	(5)
1	Pertanian, Kehutanan dan Perikanan <i>Agriculture, Forestry and Fisheries</i>	5,36	5,64	3,41	3,36
2	Pertambangan dan Penggalian <i>Mining and Quarrying</i>	1,54	3,71	6,17	6,40
3	Industri Pengolahan <i>Manufacturing</i>	7,75	6,40	3,42	5,14
4	Pengadaan Listrik dan Gas <i>Electricity and Gas Procurement</i>	8,06	12,52	13,46	12,07
5	Pengadaan Air, Pengelolaan Sampah, Limbah dan Daur Ulang <i>Water Procurement, Trash, Waste and Recycling Management</i>	3,45	7,81	6,28	3,16
6	Konstruksi <i>Construction</i>	5,28	7,44	4,65	5,44
7	Perdagangan Besar dan Eceran; Reparasi Mobil dan Sepeda Motor <i>Large and Retail Trade; Car and Motorcycle Repair</i>	9,54	6,42	6,62	6,94
8	Transportasi dan Pergudangan <i>Transportation and Warehousing</i>	6,70	6,83	6,08	7,54

REGIONAL INCOME

Lanjutan Tabel : 12.1.4

Continued Table

	Lapangan Usaha <i>Industrial Origin</i>	2014	2015	2016 ^{*)}	2017 ^{**)}
	(1)	(2)	(3)	(4)	(5)
9	Penyediaan Akomodasi dan Makan Minum <i>Accomodation and Sustenance Provision</i>	8,17	8,61	7,90	8,56
10	Informasi dan Komunikasi <i>Information and Communication</i>	6,07	8,27	6,36	5,83
11	Jasa Keuangan dan Asuransi <i>Financial services and Insurance</i>	9,00	4,46	6,01	5,52
12	Real Estat <i>Real Estate</i>	6,92	6,29	5,96	6,78
13	Jasa Perusahaan <i>Company Services</i>	5,18	6,97	6,13	6,40
14	Administrasi Pemerintahan, Pertahanan dan Jaminan Sosial Wajib <i>Governance Administration, Defence and Compulsory Social Security</i>	7,96	10,51	1,89	4,56
15	Jasa Pendidikan <i>Education Services</i>	9,44	6,80	6,21	6,72
16	Jasa Kesehatan dan Kegiatan Sosial <i>Health services and social activities</i>	5,04	8,42	6,57	7,36
17	Jasa lainnya <i>Other Services</i>	8,90	8,50	7,25	7,06
	Jumlah/Total	4,20	5,29	5,48	6,01

Keterangan/Note: * Angka sementara/*Preliminary figures*

xx Angka sangat sementara/*Very preliminary figures*

Sumber : Diolah dari Hasil Sensus, Survei, dan Berbagai Sumber Lainnya, BPS
Source : *Processed from Census, Surveys, and Others Sources, BPS-Statistics*

Tabel 12.1.5 Indeks Harga Implisit Produk Domestik Regional Bruto Menurut Lapangan Usaha di Kabupaten Barito Utara (2010=100), 2014–2017

Implicit Price Index of Gross Regional Domestic Product by Industry in Barito Utara Regency (2010=100), 2014–2017

	Lapangan Usaha Industrial Origin	2014	2015	2016^x	2017^{xx}
	(1)	(2)	(3)	(4)	(5)
1	Pertanian, Kehutanan dan Perikanan <i>Agriculture, Forestry and Fisheries</i>	129,90	138,06	143,65	147,42
2	Pertambangan dan Peggalian <i>Mining and Quarrying</i>	105,72	98,03	101,53	111,02
3	Industri Pengolahan <i>Manufacturing</i>	128,49	140,93	149,72	154,32
4	Pengadaan Listrik dan Gas <i>Electricity and Gas Procurement</i>	74,51	106,27	106,81	117,62
5	Pengadaan Air, Pengelolaan Sampah, Limbah dan Daur Ulang <i>Water Procurement, Trash, Waste and Recycling Management</i>	124,83	136,72	140,95	147,36
6	Konstruksi <i>Construction</i>	128,91	141,53	144,58	148,27
7	Perdagangan Besar dan Eceran; Reparasi Mobil dan Sepeda Motor <i>Large and Retail Trade; Car and Motorcycle Repair</i>	120,73	131,93	142,41	152,03
8	Transportasi dan Pergudangan <i>Transportation and Warehousing</i>	124,52	135,13	139,27	144,14

REGIONAL INCOME

Lanjutan Tabel : 12.1.5

Continued Table

	Lapangan Usaha Industrial Origin	2014	2015	2016^{*)}	2017^{**)}
	(1)	(2)	(3)	(4)	(5)
9	Penyediaan Akomodasi dan Makan Minum <i>Accomodation and Sustenance Provision</i>	129,80	140,79	151,57	154,64
10	Informasi dan Komunikasi <i>Information and Communication</i>	104,40	107,38	110,42	114,22
11	Jasa Keuangan dan Asuransi <i>Financial services and Insurance</i>	132,42	136,85	138,25	142,21
12	Real Estat <i>Real Estate</i>	129,17	138,40	142,70	147,52
13	Jasa Perusahaan <i>Company Services</i>	128,73	134,78	141,13	145,53
14	Administrasi Pemerintahan, Pertahanan dan Jaminan Sosial Wajib <i>Governance Administration, Defence and Compulsory Social Security</i>	131,29	142,26	145,28	153,29
15	Jasa Pendidikan <i>Education Services</i>	128,63	139,60	148,20	152,75
16	Jasa Kesehatan dan Kegiatan Sosial <i>Health services and social activities</i>	131,77	142,82	150,41	155,50
17	Jasa lainnya <i>Other Services</i>	129,87	135,02	145,19	151,91
	Jumlah/Total	116,42	117,76	122,47	129,78

Keterangan/Note: * Angka sementara/Preliminary figures

xx Angka sangat sementara/Very preliminary figures

Sumber : Diolah dari Hasil Sensus, Survei, dan Berbagai Sumber Lainnya, BPS

Source : Processed from Census, Surveys, and Others Sources, BPS-Statistics

Tabel 12.1.6 Laju Implisit Produk Domestik Regional Bruto Menurut Lapangan Usaha di Kabupaten Barito Utara (persen), 2014–2017

Implicit Growth Rate of Gross Regional Domestic Product by Industry in Barito Utara Regency (percent), 2014–2017

	Lapangan Usaha Industrial Origin	2014	2015	2016^x	2017^{xx}
	(1)	(2)	(3)	(4)	(5)
1	Pertanian, Kehutanan dan Perikanan <i>Agriculture, Forestry and Fisheries</i>	7,40	6,28	4,05	2,62
2	Pertambangan dan Penggalian <i>Mining and Quarrying</i>	- 5,40	-7,28	3,57	9,36
3	Industri Pengolahan <i>Manufacturing</i>	9,57	9,68	6,24	3,07
4	Pengadaan Listrik dan Gas <i>Electricity and Gas Procurement</i>	33,09	42,62	0,51	10,12
5	Pengadaan Air, Pengelolaan Sampah, Limbah dan Daur Ulang <i>Water Procurement, Trash, Waste and Recycling Management</i>	15,41	9,52	3,10	4,55
6	Konstruksi <i>Construction</i>	6,84	9,79	2,15	2,55
7	Perdagangan Besar dan Eceran; Reparasi Mobil dan Sepeda Motor <i>Large and Retail Trade; Car and Motorcycle Repair</i>	7,77	9,28	7,94	6,75
8	Transportasi dan Pergudangan <i>Transportation and Warehousing</i>	5,47	8,52	3,07	3,50

REGIONAL INCOME

Lanjutan Tabel : 12.1.6

Continued Table

	Lapangan Usaha Industrial Origin	2014	2015	2016^x	2017^{xx}
	(1)	(2)	(3)	(4)	(5)
9	Penyediaan Akomodasi dan Makan Minum <i>Accommodation and Sustenance Provision</i>	5,78	8,47	7,65	2,03
10	Informasi dan Komunikasi <i>Information and Communication</i>	2,97	2,85	2,84	3,44
11	Jasa Keuangan dan Asuransi <i>Financial services and Insurance</i>	1,91	3,35	1,02	2,87
12	Real Estat <i>Real Estate</i>	3,57	7,14	3,11	3,38
13	Jasa Perusahaan <i>Company Services</i>	5,33	4,70	4,71	3,11
14	Administrasi Pemerintahan, Pertahanan dan Jaminan Sosial Wajib <i>Governance Administration, Defence and Compulsory Social Security</i>	3,17	8,36	2,12	5,52
15	Jasa Pendidikan <i>Education Services</i>	1,10	8,53	6,17	3,07
16	Jasa Kesehatan dan Kegiatan Sosial <i>Health services and social activities</i>	10,19	8,39	5,31	3,38
17	Jasa lainnya <i>Other Services</i>	4,16	3,96	7,53	4,62
	Jumlah/Total	0,57	1,15	4,00	5,97

Keterangan/Note: ^x Angka sementara/*Preliminary figures*

^{xx} Angka sangat sementara/*Very preliminary figures*

Sumber : Diolah dari Hasil Sensus, Survei, dan Berbagai Sumber Lainnya, BPS

Source : *Processed from Census, Surveys, and Others Sources, BPS-Statistics*

Tabel 12.1.7 Produk Domestik Regional Bruto Atas Dasar Harga Berlaku dan Harga Konstan 2010, 2010 – 2017
Gross Regional Domestic Product at Current and 2010 Constant Price, 2010 – 2017

Tahun Year	Atas Dasar Harga Berlaku At Current Price (Juta Rp.)	Atas Dasar Harga Konstan 2010 At 2010 Constant Price (Million Rupiahs)
(1)	(2)	(4)
2010	4 231 349,0	4 231 349,0
2011	4 979 024,7	4 566 771,8
2012	5 466 546,3	4 851 163,9
2013	6 010 923,4	5 192 551,0
2014	6 298 631,7	5 410 378,5
2015	6 708 086,8	5 696 534,6
2016 ^x	7 358 692,9	6 008 569,3
2017^{xx}	8 266 444,0	6 369 561,2

Keterangan/Note: ^x Angka sementara/*Preliminary figures*

^{xx} Angka sangat sementara/*Very preliminary figures*

Sumber : Diolah dari Hasil Sensus, Survei, dan Berbagai Sumber Lainnya, BPS

Source : *Processed from Census, Surveys, and Others Sources, BPS-Statistics*

REGIONAL INCOME

Tabel 12.1.8 PDRB per Kapita Atas Dasar Harga Berlaku dan Harga Konstan, 2010 – 2017
Gross Regional Domestic Product at Current and 2010 Constant Price, 2010-2017

Tahun <i>Year</i>	Atas Dasar Harga Berlaku <i>At Current Price</i> (Rp.)	Atas Dasar Harga Konstan 2010 <i>At 2010 Constant Price</i> (Rp.)
(1)	(2)	(3)
2010	34 708 793	34 708 793
2011	40 434 182	37 086 315
2012	43 972 637	39 022 530
2013	47 921 388	41 397 009
2014	49 785 279	42 792 188
2015	52 621 112	44 686 063
2016 [*]	57 310 692	46 795 711
2017^{xx}	63 938 710	49 266 834

Keterangan/Note: * Angka sementara/*Preliminary figures*

^{xx} Angka sangat sementara/ *Very preliminary figures*

Sumber : Diolah dari Hasil Sensus, Survei, dan Berbagai Sumber Lainnya, BPS

Source : *Processed from Census, Surveys, and Others Sources, BPS-Statistics*

12.2 PRODUK DOMESTIK REGIONAL BRUTO MENURUT PENGELUARAN/*GROSS REGIONAL DOMESTIC PRODUCT BY EXPENDITURE*

Tabel 12.2.1 Produk Domestik Regional Bruto Atas Dasar Harga Berlaku Menurut Pengeluaran di Kabupaten Barito Utara (juta rupiah), 2014-2017
Gross Regional Domestic Product at Current Market Prices by Expenditure in Barito Utara Regency (million rupiahs), 2014-2017

Jenis Pengeluaran <i>Type of Expenditure</i>	2014	2015	2016 ^{xx}	2017 ^{xx}
(1)	(2)	(3)	(4)	(5)
1. Pengeluaran Konsumsi Rumah Tangga <i>Household Consumption Expenditure</i>	2 399 516,9	2 665 107,5	2 945 176,6	3 240 934,9
2. Pengeluaran Konsumsi LNPRT <i>LNPRT Consumption Expenditure</i>	99 663,6	114 981,1	133 398,0	147 108,4
3. Pengeluaran Konsumsi Pemerintah <i>Government Final Consumption Expenditure</i>	692 690,8	825 709,8	849 455,0	893 130,7
4. Pembentukan Modal Tetap Bruto <i>Gross Domestic Fixed Capital Formation</i>	2 831 458,9	3 116 670,6	3 431 783,2	3 698 415,9
5. Perubahan Inventori <i>Changes in Inventories</i>	220 405,4	243 861,3	256 534,9	270 730,0
6. Ekspor Barang dan Jasa <i>Export of Goods and Services</i>	5 665 422,5	5 848 395,1	6 421 940,5	7 283 429,2
7. Dikurangi Impor Barang dan Jasa <i>Minus Import of Goods and Services</i>	5 610 526,3	6 106 638,5	6 679 595,5	7 267 305,1
Produk Domestik Regional Bruto/ <i>Gross Regional Domestic Product</i>	6 298 631,7	6 708 086,8	7 358 692,9	8 266 444,0

Keterangan/Note: ^x Angka sementara/*Preliminary figures*

^{xx} Angka sangat sementara/*Very preliminary figures*

Sumber : Diolah dari Hasil Sensus, Survei dan Sumber lain, BPS

Source : Processed from census, survey, and other sources, BPS-Statistics

REGIONAL INCOME

Tabel 12.2.2 Produk Domestik Regional Bruto Atas Dasar Harga Konstan 2010 Menurut Pengeluaran di Kabupaten Barito Utara (juta rupiah), 2014-2017
Gross Regional Domestic Product at 2010 Constant Market Prices by Expenditure in Barito Utara Regency (million rupiahs), 2014-2017

Jenis Pengeluaran <i>Type of Expenditure</i>	2014	2015	2016 ^x	2017 ^{xx}
(1)	(2)	(3)	(4)	(5)
1. Pengeluaran Konsumsi Rumah Tangga <i>Household Consumption Expenditure</i>	1 890 020,4	1 971 601,1	2 053 696,7	2 140 389,0
2. Pengeluaran Konsumsi LNPR <i>LNPR Consumption Expenditure</i>	82 591,5	89 579,3	98 390,1	105 757,9
3. Pengeluaran Konsumsi Pemerintah <i>Government Final Consumption Expenditure</i>	552 016,7	621 558,2	613 468,7	618 496,3
4. Pembentukan Modal Tetap Bruto <i>Government Final Consumption Expenditure</i>	2 186 191,7	2 307 356,0	2 414 958,0	2 477 086,0
5. Perubahan Inventori <i>Changes in Inventories</i>	159 931,7	164 073,4	168 063,1	166 544,6
6. Ekspor Barang dan Jasa <i>Export of Goods and Services</i>	4 875 088,4	5 052 179,2	5 415 679,8	5 866 127,6
7. Dikurangi Impor Barang dan Jasa <i>Minus Import of Goods and Services</i>	4 335 461,9	4 509 812,5	4 755 687,0	5 004 840,2
Produk Domestik Regional Bruto/ Gross Regional Domestic Product	5 410 378,5	5 696 534,6	6 008 569,3	6 369 561,2

Keterangan/Note: ^x Angka sementara/*Preliminary figures*

^{xx} Angka sangat sementara/*Very preliminary figures*

Sumber : Diolah dari Hasil Sensus, Survei, dan Berbagai Sumber Lainnya, BPS

Source : *Processed from Census, Surveys, and Others Sources, BPS-Statistics*

Tabel 12.2.3 Distribusi Persentase Produk Domestik Regional Bruto Atas Dasar Harga Berlaku Menurut Pengeluaran di Kabupaten Barito Utara (persen), 2014-2017
Percentage Distribution of Gross Regional Domestic Product at Current Market Prices by Expenditure in Barito Utara Regency (percent), 2014-2017

Jenis Pengeluaran <i>Type of Expenditure</i>	2014	2015	2016 ^x	2017 ^{xx}
(1)	(2)	(3)	(4)	(5)
1. Pengeluaran Konsumsi Rumah Tangga <i>Household Consumption Expenditure</i>	38,10	39,73	40,02	39,21
2. Pengeluaran Konsumsi LNPRT <i>LNPRT Consumption Expenditure</i>	1,58	1,71	1,81	1,78
3. Pengeluaran Konsumsi Pemerintah <i>Government Final Consumption Expenditure</i>	11,00	12,31	11,54	10,80
4. Pembentukan Modal Tetap Bruto <i>Government Final Consumption Expenditure</i>	44,95	46,46	46,64	44,74
5. Perubahan Inventori <i>Changes in Inventories</i>	3,50	3,64	3,49	3,28
6. Ekspor Barang dan Jasa <i>Export of Goods and Services</i>	89,95	87,18	87,27	88,11
7. Dikurangi Impor Barang dan Jasa <i>Minus Import of Goods and Services</i>	89,08	91,03	90,77	87,91
Produk Domestik Regional Bruto/ Gross Regional Domestic Product	100,00	100,00	100,00	100,00

Keterangan/Note: ^x Angka sementara/*Preliminary figures*

^{xx} Angka sangat sementara/*Very preliminary figures*

Sumber : Diolah dari Hasil Sensus, Survei, dan Berbagai Sumber Lainnya, BPS

Source : *Processed from Census, Surveys, and Others Sources, BPS-Statistics*

Tabel 12.2.4 Laju Pertumbuhan Produk Domestik Regional Bruto Atas Dasar Harga Konstan 2010 Menurut Pengeluaran di Kabupaten Barito Utara (persen), 2014-2017
Growth Rate of Gross Regional Domestic Product at 2010 Constant Market Prices by Expenditure in Barito Utara Regency (percent), 2014-2017

Jenis Pengeluaran		2014	2015	2016 ^{*)}	2017 ^{**)}
<i>Type of Expenditure</i>					
(1)	(2)	(3)	(4)	(5)	
1. Pengeluaran Konsumsi Rumah Tangga <i>Household Consumption Expenditure</i>	4,99	4,32	4,16	4,22	
2. Pengeluaran Konsumsi LNPRT <i>LNPRT Consumption Expenditure</i>	10,15	8,46	9,84	7,49	
3. Pengeluaran Konsumsi Pemerintah <i>Government Final Consumption Expenditure</i>	9,31	12,60	-1,30	0,82	
4. Pembentukan Modal Tetap Bruto <i>Government Final Consumption Expenditure</i>	4,17	5,54	4,66	2,57	
5. Perubahan Inventori <i>Changes in Inventories</i>	-	-	-	-	
6. Ekspor Barang dan Jasa <i>Export of Goods and Services</i>	4,01	2,59	7,19	8,32	
7. Dikurangi Impor Barang dan Jasa <i>Minus Import of Goods and Services</i>	6,95	4,02	5,45	5,24	
Produk Domestik Regional Bruto/ Gross Domestic Product	4,20	5,29	5,48	6,01	

Keterangan/Note: *) Angka sementara/Preliminary figures

***) Angka sangat sementara/ Very preliminary figures

Sumber : Diolah dari Hasil Sensus, Survei, dan Berbagai Sumber Lainnya, BPS

Source : Processed from Census, Surveys, and Others Sources, BPS-Statistics

Tabel 12.2.5 Indeks Harga Implisit Produk Domestik Regional Bruto Menurut Pengeluaran di Kabupaten Barito Utara (2010=100), 2014-2017

Implicit Price Index of Gross Regional Domestic Product by Expenditure in Barito Utara Regency (2010=100), 2014-2017

Jenis Pengeluaran		2014	2015	2016^x	2017^{xx}
Type of Expenditure					
(1)	(2)	(3)	(4)	(5)	
1.	Pengeluaran Konsumsi Rumah Tangga <i>Household Consumption Expenditure</i>	126,96	135,17	143,41	151,42
2.	Pengeluaran Konsumsi LNPRT <i>LNPRT Consumption Expenditure</i>	120,67	128,36	135,58	139,10
3.	Pengeluaran Konsumsi Pemerintah <i>Government Final Consumption Expenditure</i>	125,48	132,85	138,47	144,40
4.	Pembentukan Modal Tetap Bruto <i>Government Final Consumption Expenditure</i>	129,52	135,08	142,11	149,31
5.	Perubahan Inventori <i>Changes in Inventories</i>	-	-	-	-
6.	Ekspor Barang dan Jasa <i>Export of Goods and Services</i>	116,21	115,76	118,58	124,16
7.	Dikurangi Impor Barang dan Jasa <i>Minus Import of Goods and Services</i>	129,41	134,41	140,45	145,21
Produk Domestik Regional Bruto/ Gross Regional Domestic Product		116,42	117,76	122,47	129,78

Keterangan/Note: ^x Angka sementara/*Preliminary figures*

^{xx} Angka sangat sementara/*Very preliminary figures*

Sumber : Diolah dari Hasil Sensus, Survei, dan Berbagai Sumber Lainnya, BPS

Source : *Processed from Census, Surveys, and Others Sources, BPS-Statistics*

REGIONAL INCOME

Tabel 12.2.6 Laju Implisit Produk Domestik Regional Bruto Menurut Pengeluaran di Kabupaten Barito Utara (persen), 2014-2017
Table Implicit Growth of Gross Regional Domestic Product by Expenditure in Barito Utara Regency (percent), 2014-2017

Jenis Pengeluaran		2014	2015	2016^x	2017^{xx}
<i>Type of Expenditure</i>					
	(1)	(2)	(3)	(4)	(5)
1.	Pengeluaran Konsumsi Rumah Tangga <i>Household Consumption Expenditure</i>	6,52	6,47	6,09	5,59
2.	Pengeluaran Konsumsi LNPRT <i>LNPRT Consumption Expenditure</i>	4,51	6,37	5,63	2,60
3.	Pengeluaran Konsumsi Pemerintah <i>Government Final Consumption Expenditure</i>	6,08	5,87	4,23	4,29
4.	Pembentukan Modal Tetap Bruto <i>Government Final Consumption Expenditure</i>	3,73	4,29	5,20	5,07
5.	Perubahan Inventori <i>Changes in Inventories</i>	-	-	-	-
6.	Ekspor Barang dan Jasa <i>Export of Goods and Services</i>	0,82	-0,39	2,44	4,71
7.	Dikurangi Impor Barang dan Jasa <i>Minus Import of Goods and Services</i>	4,85	4,63	3,73	3,38
Produk Domestik Regional Bruto/ Gross Domestic Product		0,57	1,15	4,00	5,97

Keterangan/Note: ^x Angka sementara/*Preliminary figures*

^{xx} Angka sangat sementara/*Very preliminary figures*

Sumber : Diolah dari Hasil Sensus, Survei, dan Berbagai Sumber Lainnya, BPS

Source : *Processed from Census, Surveys, and Others Sources, BPS-Statistics*

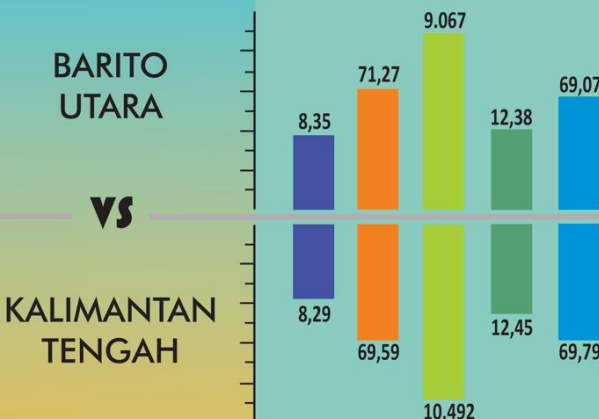



LIMA KABUPATEN/KOTA DENGAN
IPM TERTINGGI
DI KALIMANTAN TENGAH

FIVE REGENCIES/CITY WITH
HIGHEST HDI
IN KALIMANTAN TENGAH

2017

IPM : Indeks Pembangunan Manusia
HDI : Human Development Index



Legenda / Legend :

- Rata-Rata Lama Sekolah
Average of School
- Umur Harapan Hidup
Age of Life Expectancy
- Pengeluaran Perkapita Disesuaikan
Adjusted Expenditure Per Capita
- Harapan Lama Sekolah
School Expectancy
- Indeks Pembangunan Manusia
Human Development Index

PENJELASAN TEKNIS

TECHNICAL NOTES

- | | |
|---|--|
| <p>1. Sumber data yang digunakan dalam bab ini berasal dari Badan Pusat Statistik Provinsi Kalimantan Tengah.</p> | <p>1. <i>Source of data used in this chapter comes from Statistics of Kalimantan Tengah Province.</i></p> |
| <p>2. Penduduk miskin adalah penduduk yang memiliki rata-rata pengeluaran perkapita per bulan di bawah Garis Kemiskinan.</p> | <p>2. <i>A person whose expenditure per capita per month is below the poverty line is considered to be poor.</i></p> |
| <p>3. Indeks Pembangunan Manusia (IPM) adalah ukuran ringkas rata-rata capaian/keberhasilan dimensi utama pembangunan manusia yaitu: umur panjang dan hidup sehat, mempunyai pengetahuan, dan memiliki standar hidup yang layak.</p> | <p>3. <i>The Human Development Index (HDI) is a summary measure of average in key dimension of human development: a long and healthy life, being knowledgeable, and have decent standard of living.</i></p> |
| <p>4. Laju pertumbuhan Produk Domestik Bruto diperoleh dari perhitungan PDB atas dasar harga konstan. Diperoleh dengan cara mengurangi nilai PDB pada tahun ke-n terhadap nilai pada tahun ke n-1 (tahun sebelumnya), dibagi dengan nilai pada tahun ke n-1, dikalikan dengan 100 persen. Laju pertumbuhan menunjukkan perkembangan agregat pendapatan dari satu waktu tertentu terhadap waktu sebelumnya.</p> | <p>4. <i>Growth rate of Gross Domestic Product is derived from GDP at constant market prices. It is obtained by subtracting the value of GDP year n with the value of GDP year n-1, divided by the value of GDP year n-1 then multiplied by 100 percent. The growth rate of GDP explains the income growth during the given period.</i></p> |

ULASAN

Dari jumlah seluruh penduduk di kabupaten-kabupaten di Provinsi Kalimantan Tengah pada tahun 2017, jumlah penduduk Kabupaten Barito Utara berada pada urutan kedelapan dengan jumlah penduduk sebesar 129.287 jiwa yang terdiri dari 67.179 laki-laki dan 62.108 perempuan. Sementara itu, jumlah penduduk terbesar di Provinsi Kalimantan Tengah berada di Kabupaten Kotawaringin Timur (446.094 jiwa) dan jumlah penduduk terkecil berada di Kabupaten Sukamara (59.775 jiwa).

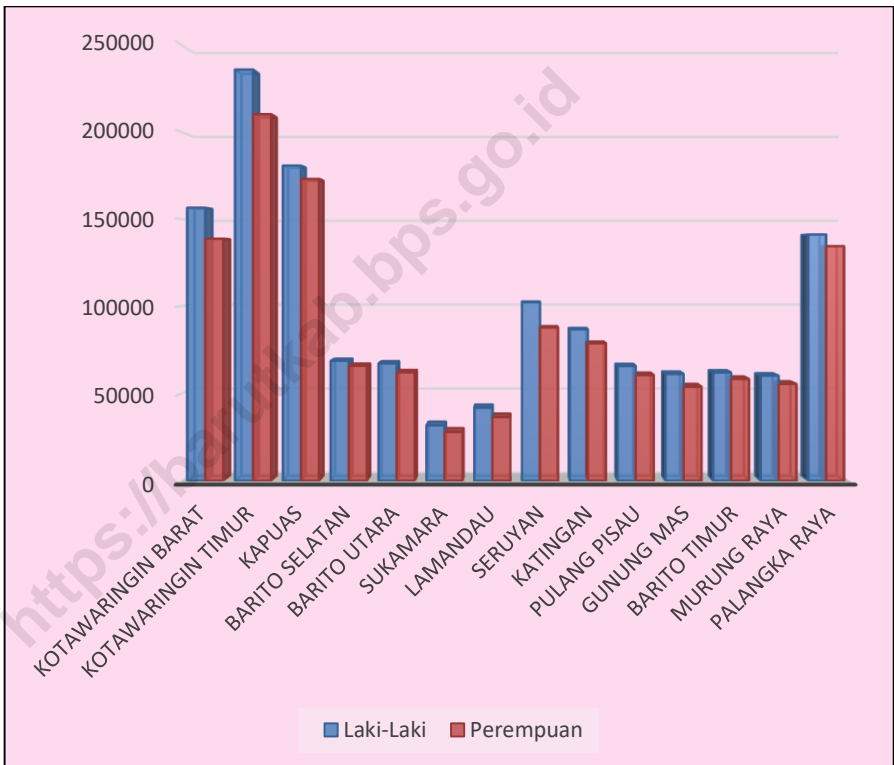
DESCRIPTION

Of the total population in the districts of Kalimantan Tengah Province in 2017, the total population in Barito Utara Regency was ranked eighth with a population of 129,287 people, made up of 67,179 men and 62,108 women. Meanwhile, the largest population in Kalimantan Tengah is in Kotawaringin Timur (446,094 people) and the smallest population is in Sukamara (59,775 people).

<https://barutkab.bps.go.id>

Gambar 13 Jumlah Penduduk Menurut Jenis Kelamin dan Rasio Jenis Kelamin Menurut Kabupaten/Kota di Provinsi Kalimantan Tengah, 2017

Number of Population by Sex and Sex Ratio by District/Municipality in Kalimantan Tengah Province, 2017



Tabel 13.1 Jumlah Penduduk Menurut Kabupaten/Kota di Provinsi Kalimantan Tengah, 2013–2017
Population by Regency/Municipality in Kalimantan Tengah Province, 2013–2017

Kabupaten/Kota Regency/Municipality	2013	2014	2015	2016	2017
(1)	(2)	(3)	(4)	(5)	(6)
Kabupaten/Regency					
01 Kotawaringin Barat	261 240	269 629	278 141	286 714	295 349
02 Kotawaringin Timur	405 738	416 151	426 176	436 276	446 094
03 Kapuas	341 558	344 955	348 049	351 043	353 844
04 Barito Selatan	129 219	130 609	131 987	133 304	134 543
05 Barito Utara	125 433	126 494	127 479	128 400	129 287
06 Sukamara	51 108	53 190	55 321	57 504	59 775
07 Lamandau	69 704	71 798	73 975	76 160	78 341
08 Seruyan	160 576	167 621	174 859	182 307	189 975
09 Katingan	155 082	157 654	160 305	162 837	165 306
10 Pulang Pisau	123 278	124 015	124 845	125 484	126 181
11 Gunung Mas	104 936	107 467	109 947	112 484	115 054
12 Barito Timur	107 316	110 446	113 696	116 946	120 254
13 Murung Raya	105 091	107 724	110 390	112 976	115 604
Kota/Municipality					
71 Palangka Raya	244 454	252 105	259 865	267 757	275 667
Kalimantan Tengah	2 384 733	2 439 858	2 495 035	2 550 192	2 605 274

Sumber : Proyeksi Penduduk Kabupaten/Kota Provinsi Kalimantan Tengah 2010-2020

Source : *Projected Population of Regency/Municipality in Central Kalimantan Province 2010-2020*

INTERREGENCY COMPARISON

Tabel 13.2 Jumlah Penduduk Menurut Jenis Kelamin dan Rasio Jenis Kelamin Menurut Kabupaten/Kota di Provinsi Kalimantan Tengah, 2017

Number of Population by Sex and Sex Ratio by Regency/Municipality in Kalimantan Tengah Province, 2017

Kabupaten/Kota	Laki-laki	Perempuan	Jumlah	Rasio Jenis Kelamin
<i>Regency/Municipality</i>	<i>Male</i>	<i>Female</i>	<i>Total</i>	<i>Sex Ratio</i>
(1)	(2)	(3)	(4)	(5)
Kabupaten/Regency				
01 Kotawaringin Barat	156 549	138 800	295 349	113
02 Kotawaringin Timur	235 839	210 255	446 094	112
03 Kapuas	180 742	173 102	353 844	104
04 Barito Selatan	68 719	65 824	134 543	104
05 Barito Utara	67 179	62 108	129 287	108
06 Sukamara	31 773	28 002	59 775	113
07 Lamandau	41 829	36 512	78 341	115
08 Seruyan	102 261	87 714	189 975	117
09 Katingan	86 648	78 658	165 306	110
10 Pulang Pisau	65 688	60 493	126 181	109
11 Gunung Mas	61 174	53 880	115 054	114
12 Barito Timur	61 962	58 292	120 254	106
13 Murung Raya	60 173	55 431	115 604	109
Kota/Municipality				
71 Palangka Raya	141 179	134 488	275 667	105
Jumlah/Total	1 361 715	1 243 559	2 605 274	110

Sumber : Proyeksi Penduduk Kabupaten/Kota Provinsi Kalimantan Tengah 2010-2020

Source : Projected Population of Regency/Municipality in Central Kalimantan Province 2010-2020

Tabel 13.3 Laju Pertumbuhan Produk Domestik Regional Bruto Atas Dasar Harga Konstan 2010 Menurut Kabupaten/Kota di Provinsi Kalimantan Tengah (persen), 2013–2017
Growth Rate of Gross Regional Domestic Product at 2010 Constant Market Prices by Regency/Municipality in Kalimantan Tengah Province (percent), 2013–2017

Kabupaten/Kota		2013	2014	2015	2016^x	2017^{xx}
Regency/ Municipality						
(1)		(2)	(3)	(4)	(5)	
Kabupaten/Regency						
01	Kotawaringin Barat	6,99	6,90	7,32	5,85	6,88
02	Kotawaringin Timur	7,79	7,37	7,66	7,93	7,99
03	Kapuas	6,81	7,00	7,27	7,29	7,62
04	Barito Selatan	5,24	5,31	5,54	5,62	5,84
05	Barito Utara	7,04	4,20	5,29	5,48	6,01
06	Sukamara	6,44	6,05	6,01	6,18	6,27
07	Lamandau	7,00	6,98	6,76	6,70	6,68
08	Seruyan	6,28	5,31	5,17	5,02	5,15
09	Katingan	6,33	6,55	6,53	6,54	6,56
10	Pulang Pisau	6,79	7,23	7,71	6,06	5,86
11	Gunung Mas	6,87	6,41	6,96	7,00	6,93
12	Barito Timur	6,73	5,25	5,16	5,50	5,98
13	Murung Raya	6,49	5,85	6,88	5,71	5,82
Kota/Municipality						
71	Palangka Raya	7,53	6,96	7,19	6,92	6,96
Kalimantan Tengah		7,37	6,21	7,01	6,36	6,74

Keterangan/Note: ^x Angka sementara/*Preliminary figures*

^{xx} Angka sangat sementara/*Very preliminary figures*

Sumber : Diolah dari Hasil Sensus, Survei, dan Berbagai Sumber Lainnya, BPS

Source : *Processed from Census, Surveys, and Others Sources, BPS-Statistics*

Tabel 13.4 Produk Domestik Regional Bruto dan Pertumbuhan Ekonomi Kabupaten/Kota se-Kalimantan Tengah, 2017
GDRP and Economy Development of Regency/Municipality in Kalimantan Tengah, 2017

Kabupaten/Kota <i>Regency/ Municipality</i>	PDRB ADHK (juta Rupiah) <i>GDRP at Constant Price (million rupiah)</i>	Pertumbuhan Ekonomi <i>Economy Development</i>	
		2016 ^x	2017 ^{xx}
(1)	(2)	(3)	(4)
Kabupaten/Regency			
01 Kotawaringin Barat	11 440 971,8	5,85	6,88
02 Kotawaringin Timur	16 126 058,2	7,93	7,99
03 Kapuas	9 515 872,2	7,29	7,62
04 Barito Selatan	3 973 159,8	5,62	5,84
05 Barito Utara	6 369 561,2	5,48	6,01
06 Sukamara	2 531 851,2	6,18	6,27
07 Lamandau	3 280 547,6	6,70	6,68
08 Seruyan	5 458 509,1	5,02	5,15
09 Katingan	4 531 079,0	6,54	6,56
10 Pulang Pisau	3 012 025,2	6,06	5,86
11 Gunung Mas	3 064 820,2	7,00	6,93
12 Barito Timur	4 779 864,5	5,50	5,98
13 Murung Raya	5 240 059,4	5,71	5,82
Kota/Municipality			
71 Palangka Raya	9 476 541,0	6,92	6,96

Keterangan/Note: ^x Angka sementara/*Preliminary figures*

^{xx} Angka sangat sementara/*Very preliminary figures*

Sumber : Diolah dari Hasil Sensus, Survei, dan Berbagai Sumber Lainnya, BPS

Source : *Processed from Census, Surveys, and Others Sources, BPS-Statistics*

Tabel 13.5 Jumlah Penduduk Miskin Menurut Kabupaten/Kota di Provinsi Kalimantan Tengah (ribu), 2012–2017
Number of Poor People by Regency/Municipality in Kalimantan Tengah Province (thousand), 2012–2017

Kabupaten/Kota Regency/Municipality	2012	2013	2014	2015	2016	2017
(1)	(2)	(3)	(4)	(5)	(6)	(7)
Kabupaten/Regency						
01 Kotawaringin Barat	14,4	14,3	14,3	14,0	14,1	13,3
02 Kotawaringin Timur	27,5	28,0	29,9	27,3	27,4	27,7
03 Kapuas	20,7	21,2	21,2	20,9	20,0	18,8
04 Barito Selatan	9,3	8,1	8,0	6,7	6,1	6,0
05 Barito Utara	7,6	7,5	7,4	7,5	6,9	6,7
06 Sukamara	2,7	2,4	2,3	2,4	2,1	2,0
07 Lamandau	3,2	3,4	3,4	2,9	2,9	2,7
08 Seruyan	12,3	14,2	14,2	14,9	14,6	14,0
09 Katingan	9,3	10,2	10,2	10,4	10,1	9,5
10 Pulang Pisau	6,4	6,7	6,7	7,0	6,9	6,5
11 Gunung Mas	6,8	7,3	7,2	6,8	6,6	6,7
12 Barito Timur	8,9	9,5	9,5	9,5	8,9	8,6
13 Murung Raya	6,0	6,8	6,8	7,2	7,1	6,8
Kota/Municipality						
71 Palangka Raya	10,1	9,7	9,7	10,3	10,0	9,9
Kalimantan Tengah	145,1	149,4	148,8	147,7	143,5	139,2

Sumber : Survei Sosial Ekonomi Nasional (Susenas), BPS

Source : National Socio-Economic Survey, BPS-Statistics

INTERREGENCY COMPARISON

Tabel 13.6 Tingkat Kemiskinan Menurut Kabupaten/Kota di Kalimantan Tengah, 2016-2017
Poverty Level by Regency/Municipality in Kalimantan Tengah, 2016-2017

Kabupaten/Kota Regency/Municipality	Jumlah Penduduk Miskin (000 jiwa) Number of Poor (000 people)		Persentase Penduduk Miskin (%) Percentage of Poor (%)		Garis Kemiskinan (Rp/bulan) Poverty Threshold (Rp/month)	
	2016	2017	2016	2017	2016	2017
	(1)	(2)	(3)	(4)	(5)	(6)
Kabupaten/Regency						
01 Kotawaringin Barat	14,1	13,3	4,96	4,52	319 064	338 230
02 Kotawaringin Timur	27,4	27,7	6,32	6,24	353 640	381 776
03 Kapuas	20,0	18,8	5,70	5,32	266 943	283 222
04 Barito Selatan	6,1	6,0	4,58	4,44	355 341	377 932
05 Barito Utara	6,9	6,7	5,38	5,21	420 100	446 807
06 Sukamara	2,1	2,0	3,73	3,36	418 026	427 101
07 Lamandau	2,9	2,7	3,80	3,52	380 888	409 912
08 Seruyan	14,6	14,0	8,08	7,46	387 592	415 798
09 Katingan	10,1	9,5	6,23	5,78	387 848	412 113
10 Pulang Pisau	6,9	6,5	5,49	5,19	335 165	347 878
11 Gunung Mas	6,6	6,7	5,85	5,83	365 198	388 415
12 Barito Timur	8,9	8,6	7,64	7,17	442 068	467 091
13 Murung Raya	7,1	6,8	6,32	5,88	402 682	421 903
Kota/Municipality						
71 Palangka Raya	10,0	9,9	3,75	3,62	324 082	345 417
Kalimantan Tengah	143,5	139,2	5,66	5,37	373 484	401 537

Sumber : Survei Sosial Ekonomi Nasional (Susenas) Maret 2017, BPS
 Source : National Socio-Economic Survey March 2017, BPS-Statistics

Tabel 13.7 Indeks Gini Menurut Kabupaten/Kota di Kalimantan Tengah, 2012-2017
Gini Index by District/Municipality in Kalimantan Tengah, 2012-2017

Kabupaten/Kota <i>Regency/Municipality</i>	Indeks Gini <i>Gini Index</i>					
	2012	2013	2014	2015	2016	2017
(1)	(2)	(3)	(4)	(5)	(6)	(7)
Kabupaten/Regency						
01 Kotawaringin Barat	0,355	0,356	0,365	0,309	0,309	0,309
02 Kotawaringin Timur	0,360	0,296	0,339	0,280	0,323	0,349
03 Kapuas	0,298	0,318	0,307	0,302	0,327	0,310
04 Barito Selatan	0,272	0,298	0,314	0,292	0,305	0,326
05 Barito Utara	0,227	0,289	0,333	0,340	0,314	0,317
06 Sukamara	0,328	0,354	0,336	0,318	0,276	0,337
07 Lamandau	0,326	0,289	0,325	0,327	0,347	0,314
08 Seruyan	0,239	0,296	0,300	0,292	0,314	0,288
09 Katingan	0,247	0,367	0,311	0,257	0,253	0,266
10 Pulang Pisau	0,221	0,271	0,252	0,365	0,340	0,295
11 Gunung Mas	0,331	0,252	0,260	0,242	0,270	0,296
12 Barito Timur	0,332	0,286	0,323	0,382	0,327	0,307
13 Murung Raya	0,315	0,318	0,333	0,297	0,328	0,303
Kota/ Municipality						
71 Palangka Raya	0,368	0,363	0,365	0,338	0,330	0,379
Kalimantan Tengah	0,333	0,350	0,350	0,326	0,330	0,343

Sumber : Survei Sosial Ekonomi Nasional (Susenas), BPS

Source : National Socio-Economic Survey, BPS-Statistics

Tabel 13.8 Indeks Pembangunan Manusia (IPM) Menurut Kabupaten/Kota di Kalimantan Tengah, 2012-2017
Human Development Index (HDI) by Regency/Municipality in Kalimantan Tengah, 2012-2017

Kabupaten/Kota <i>Regency/Municipality</i>	IPM <i>HDI</i>					
	2012	2013	2014	2015	2016	2017
(1)	(2)	(3)	(4)	(5)	(6)	(7)
Kabupaten/Regency						
01 Kotawaringin Barat	68,63	69,51	70,14	70,60	71,13	72,11
02 Kotawaringin Timur	66,61	67,95	68,45	68,61	69,42	70,17
03 Kapuas	64,38	64,82	65,29	66,07	66,98	68,04
04 Barito Selatan	65,76	66,20	66,61	68,27	69,00	69,25
05 Barito Utara	64,72	65,12	66,30	67,38	68,28	69,07
06 Sukamara	63,52	63,92	64,44	65,80	66,40	66,98
07 Lamandau	66,49	67,23	67,53	68,30	68,54	69,17
08 Seruyan	62,39	62,81	63,49	64,77	65,40	66,14
09 Katingan	64,87	65,29	65,79	66,81	67,41	67,56
10 Pulang Pisau	64,28	64,76	65,00	65,76	66,49	67,00
11 Gunung Mas	67,30	67,75	68,13	69,24	69,73	69,95
12 Barito Timur	67,97	68,82	69,12	69,71	70,33	70,57
13 Murung Raya	64,85	65,62	66,10	66,46	66,96	67,16
Kota/Municipality						
71 Palangka Raya	77,40	78,02	78,50	78,62	79,21	79,69
Kalimantan Tengah	66,70	67,41	67,77	68,53	69,13	69,79

Sumber : Diolah dari Hasil Sensus, Survei, dan Berbagai Sumber Lainnya, BPS
 Source : Processed from Census, Surveys, and Others Sources, BPS-Statistics

Tabel 13.9 Indeks Kemahalan Konstruksi (IKK) Menurut Kabupaten/Kota di Kalimantan Tengah, 2014-2017
Construction Cost Index (CCI) by Regency/Municipality in Kalimantan Tengah, 2014-2017

Kabupaten/Kota <i>Regency/Municipality</i>		IKK <i>CCI</i>			
		2014	2015	2016	2017
(1)		(2)	(3)	(4)	(5)
Kabupaten/Regency					
01	Kotawaringin Barat	102,63	104,14	95,64	89,37
02	Kotawaringin Timur	112,10	104,20	103,86	94,33
03	Kapuas	101,33	98,72	94,64	87,27
04	Barito Selatan	112,69	98,17	100,20	98,09
05	Barito Utara	105,23	110,14	97,75	98,26
06	Sukamara	132,47	113,34	105,93	102,88
07	Lamandau	106,48	98,74	99,15	96,66
08	Seruyan	97,29	99,22	96,30	95,67
09	Katingan	106,83	110,21	99,73	94,19
10	Pulang Pisau	108,27	103,11	101,69	96,66
11	Gunung Mas	115,32	98,25	104,50	99,60
12	Barito Timur	116,32	100,22	99,80	93,87
13	Murung Raya	97,49	116,52	111,63	114,62
Kota/Municipality					
71	Palangka Raya	107,65	113,62	99,83	95,21
Kalimantan Tengah		100,29	110,99	106,95	97,47

Sumber: Survei Kemahalan Konstruksi, BPS

Source: *Construction Cost Survey, BPS-Statistics Indonesia*

DATA

MENCERDASKAN BANGSA
Enlighten The Nation



**BADAN PUSAT STATISTIK
KABUPATEN BARITO UTARA
BPS-Statistics of Barito Utara Regency**

Jl Jend A. Yani No 143 Muara Teweh 73811
Telp:(0519) 21070, Fax: (0519) 24715
Homepage: <http://barutkab.bps.go.id> E-mail: bps6205@bps.go.id

