

Katalog/Catalog : 1102001.6202

Kabupaten  
**KOTAWARINGIN TIMUR**  
**DALAM ANGKA**

*Kotawaringin Timur Regency in Figures*

**2018**




**BADAN PUSAT STATISTIK  
KABUPATEN KOTAWARINGIN TIMUR**  
*BPS-Statistics of Kotawaringin Timur Regency*

Kabupaten

# KOTAWARINGIN TIMUR DALAM ANGKA

*Kotawaringin Timur Regency in Figures*

# 2018



**Kabupaten Kotawaringin Timur Dalam Angka**  
*Kotawaringin Timur Regency in Figures*  
**2018**

**ISSN:** 2580-9474

**No. Publikasi/Publication Number:** 62020.1803

**Katalog/Catalog:** 1102001.6202

**Ukuran Buku/Book Size:** 14,8 x 21 cm

**Jumlah Halaman/Number of Pages:** lvi + 449 halaman/pages

**Naskah, Infografis, dan Tata Letak oleh/Manuscript, Infographic, and Layout by:**  
Badan Pusat Statistik Kabupaten Kotawaringin Timur  
*BPS-Statistics of Kotawaringin Timur Regency*

**Gambar Kover oleh/Cover Designed by:**  
Badan Pusat Statistik Kabupaten Kotawaringin Timur  
*BPS-Statistics of Kotawaringin Timur Regency*

**Disunting oleh/Edited by:**  
Badan Pusat Statistik Kabupaten Kotawaringin Timur  
*BPS-Statistics of Kotawaringin Timur Regency*

**Ilustrasi Kover/Cover Illustration:**  
Patung Ikan Jelawat/*Jelawat Fish Statue*

**Diterbitkan oleh/Published by:**  
© BPS Kabupaten Kotawaringin Timur/*BPS-Statistics of Kotawaringin Timur Regency*

**Dicetak oleh/Printed by:**  
CV. Azka Putra Pratama

**Dilarang mengumumkan, mendistribusikan, mengomunikasikan, dan/atau  
menggandakan sebagian atau seluruh isi buku ini untuk tujuan komersial tanpa izin  
tertulis dari Badan Pusat Statistik**

*Prohibited to announce, distribute, communicate, and/or copy part or all of this book  
for commercial purpose without permission from BPS-Statistics Indonesia*

**TIM PENYUSUN**  
**DRAFTING TEAM**

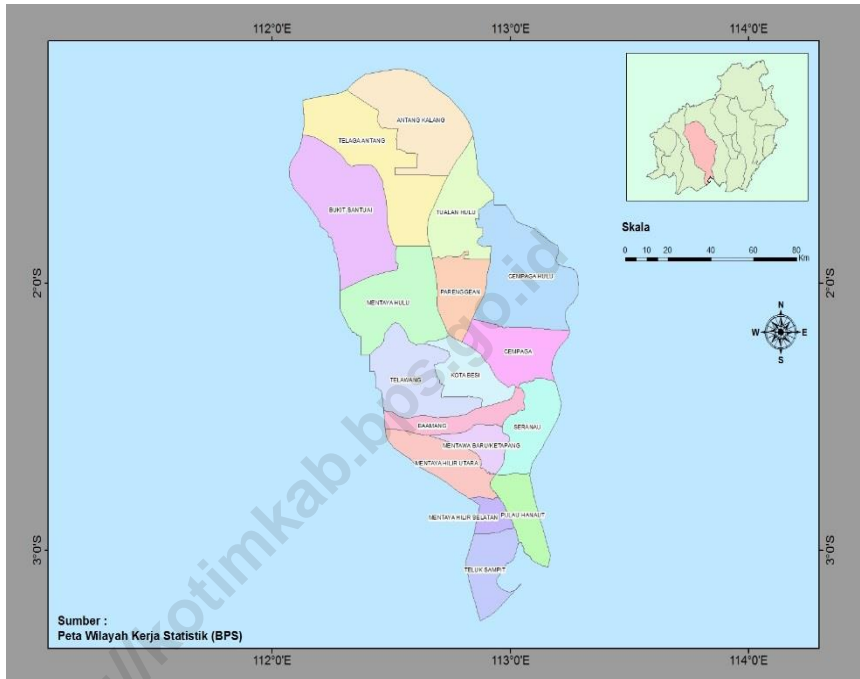
<b>Penanggung Jawab Umum/General Responsible</b>	:	Drs. M. Guntur
<b>Naskah/Manuscript</b>	:	Nur Amanah, S.ST
<b>Pengolah Data/Data Processing</b>	:	Nur Amanah, S.ST
<b>Infografis/Infographic</b>	:	Nur Amanah, S.ST
<b>Tata Letak/Layout</b>	:	Sielvia Sari, S.ST
<b>Gambar Kulit/Cover Design</b>	:	Tilas Notapiri, S.ST
<b>Penyunting/Editor</b>	:	Sielvia Sari, S.ST





# PETA WILAYAH KABUPATEN KOTAWARINGIN TIMUR

## MAP OF KOTAWARINGIN TIMUR REGENCY





**KEPALA BPS KABUPATEN KOTAWARINGIN TIMUR**  
*CHIEF STATISTICIAN OF KOTAWARINGIN TIMUR REGENCY*



**Drs. M. Guntur**





## KATA PENGANTAR

Kabupaten Kotawaringin Timur Dalam Angka 2018 merupakan publikasi tahunan yang diterbitkan oleh BPS Kabupaten Kotawaringin Timur. Disadari bahwa publikasi ini belum sepenuhnya memenuhi harapan pihak pemakai data khususnya para perencana, namun diharapkan dapat membantu melengkapi penyusunan rencana pembangunan di Kabupaten Kotawaringin Timur.


Publikasi ini dapat terwujud berkat kerja sama dan bantuan dari berbagai pihak baik instansi pemerintah maupun swasta. Kepada semua pihak yang telah memberikan bantuan disampaikan penghargaan dan terima kasih yang sebesar-besarnya.

Walaupun publikasi ini telah disiapkan sebaik-baiknya, namun disadari masih ada kekurangan dan kesalahan yang terjadi. Untuk perbaikan publikasi ini, tanggapan dan saran yang bersifat konstruktif dari para pemakai sangat diharapkan.

Sampit, Agustus 2018

Kepala BPS

Kabupaten Kotawaringin Timur



Drs. M. Guntur




## **PREFACE**

*Kotawaringin Timur Regency in Figures 2018 is an annual publication written by BPS – Statistics of Kotawaringin Timur Regency. Honestly, this publication has not perfect yet and has not filled the user's hope, especially for the planners yet, but hopefully it can help to equip compilation of development planning in this regency.*

*This comprehensive publication has been made possible with the assistance and contribution from several governmental institutions and private organizations. To all parties who have been involved in the preparation of this publication, I would like to express my sincerest appreciation and gratitude.*

*Comments and constructive suggestions for the improvement of this publication are always welcome.*

*Sampit, Agustus 2018  
Chief Statistician of  
Kotawaringin Timur Regency*



*Drs. M. Guntur*

## DAFTAR ISI/CONTENTS

	Halaman Page
<b>1 GEOGRAFI DAN IKLIM .....</b>	<b>1</b>
<b><i>GEOGRAPHY AND CLIMATE .....</i></b>	<b><i>1</i></b>
1.1 GEOGRAFI/ <i>GEOGRAPHY</i> .....	13
1.2 IKLIM/ <i>CLIMATE</i> .....	26
<b>2 PEMERINTAHAN.....</b>	<b>35</b>
<b><i>GOVERNMENT.....</i></b>	<b><i>35</i></b>
2.1 WILAYAH ADMINISTRATIF/ <i>ADMINISTRATIVE AREA</i> .....	45
2.2 DEWAN PERWAKILAN RAKYAT DAERAH / <i>THE REGIONAL HOUSE OF REPRESENTATIVE</i> .....	47
2.3 PEGAWAI NEGERI SIPIL/ <i>CIVIL SERVANTS</i> .....	50
<b>3 KEPENDUDUKAN DAN KETENAGAKERJAAN .....</b>	<b>69</b>
<b><i>POPULATION AND EMPLOYMENT.....</i></b>	<b><i>69</i></b>
3.1 KEPENDUDUKAN/ <i>POPULATION</i> .....	87
3.2 KETENAGAKERJAAN/ <i>EMPLOYMENT</i> .....	103
<b>4 SOSIAL.....</b>	<b>119</b>
<b><i>SOCIAL.....</i></b>	<b><i>119</i></b>
4.1 PENDIDIKAN/ <i>EDUCATION</i> .....	147
4.2 KESEHATAN/ <i>HEALTH</i> .....	170
4.3 AGAMA/ <i>RELIGION</i> .....	196
4.4 KRIMINALITAS/ <i>CRIME</i> .....	204
4.5 KEMISKINAN/ <i>POVERTY</i> .....	227
<b>5 PERTANIAN .....</b>	<b>233</b>
<b><i>AGRICULTURE.....</i></b>	<b><i>233</i></b>
5.1 TANAMAN PANGAN/ <i>FOOD CROPS</i> .....	247



5.2 HORTIKULTURA/ <i>HORTICULTURE</i> .....	251
5.3 PERKEBUNAN/ <i>ESTATE CROPS</i> .....	254
5.4 PETERNAKAN/ <i>LIVE STOCK</i> .....	256
5.5 PERIKANAN/ <i>FISHERY</i> .....	263
5.6 KEHUTANAN/ <i>FORESTRY</i> .....	272
<b>6 INDUSTRI, PERTAMBANGAN, ENERGI, DAN KONSTRUKSI .....</b>	<b>275</b>
<b><i>INDUSTRY, MINING, ENERGY, AND CONSTRUCTION .....</i></b>	<b><i>275</i></b>
6.1 INDUSTRI/ <i>INDUSTRY</i> .....	287
6.2 TAMBANG/ <i>MINING</i> .....	290
6.3 ENERGI/ <i>ENERGY</i> .....	291
<b>7 PERDAGANGAN.....</b>	<b>309</b>
<b><i>TRADE.....</i></b>	<b><i>309</i></b>
<b>8 HOTEL DAN PARIWISATA.....</b>	<b>345</b>
<b><i>HOTEL AND TOURISM .....</i></b>	<b><i>345</i></b>
8.1 JASA DAN AKOMODASI/ <i>SERVICES AND ACCOMODATION</i> .....	355
8.2 PARIWISATA/ <i>TOURISM</i> .....	366
<b>9 TRANSPORTASI DAN KOMUNIKASI.....</b>	<b>369</b>
<b><i>TRANSPORTATION AND COMMUNICATION .....</i></b>	<b><i>369</i></b>
<b>10 KEUANGAN DAERAH DAN HARGA .....</b>	<b>397</b>
<b><i>LOCAL FINANCE AND PRICE.....</i></b>	<b><i>397</i></b>
10.1 KEUANGAN DAERAH/ <i>REGIONAL INCOME</i> .....	399
10.2 BANK INDONESIA/ <i>BANK OF INDONESIA</i> .....	409
10.3 PAJAK BUMI DAN BANGUNAN/ <i>TAX ON LAND AND BUILDING</i> .....	416
10.4 HARGA-HARGA/ <i>PRICES</i> .....	418
<b>11 PENGELUARAN PENDUDUK DAN KONSUMSI MAKANAN.....</b>	<b>433</b>
<b><i>POPULATION EXPENDITURE AND FOOD CONSUMPTION .....</i></b>	<b><i>433</i></b>
<b>12 PENDAPATAN REGIONAL.....</b>	<b>449</b>

<b>REGIONAL INCOME.....</b>	<b>449</b>
12.1 Produk Domestik Regional Bruto Menurut Lapangan Usaha / <i>Gross Regional Domestic Product By Industry</i> .....	463
12.2 Produk Domestik Regional Bruto Menurut Pengeluaran / <i>Gross Regional Domestic Product By Expenditure</i> .....	470
<b>13 PERBANDINGAN ANTAR KABUPATEN/KOTA.....</b>	<b>479</b>
<b>REGENCY/MUNICIPALITY COMPARISON.....</b>	<b>479</b>

<https://kotimkab.bps.go.id>



## DAFTAR TABEL/LIST OF TABLES

	Halaman Page
<b>1 GEOGRAFI DAN IKLIM .....</b>	<b>1</b>
<i>GEOGRAPHY AND CLIMATE.....</i>	<i>1</i>
<b>1.1 GEOGRAFI/GEOGRAPHY.....</b>	<b>13</b>
1.1.1 Luas Wilayah dan Persentase Menurut Kecamatan di Kabupaten Kotawaringin Timur, 2017 .....	13
<i>Area and Percentage by Subdistrict in Kotawaringin Timur Regency, 2017 .....</i>	<i>13</i>
1.1.2 Ibukota Kecamatan dan Tinggi Wilayah di Atas Permukaan Laut (DPL) Menurut Kecamatan di Kabupaten Kotawaringin Timur, 2017 .....	14
<i>Capital of Subdistrict and Height Above Mean Sea Level (AMSL) by Subdistrict in Kotawaringin Timur Regency, 2017 .....</i>	<i>14</i>
1.1.3 Ibukota Kecamatan dan Jarak dari Ibukota Kecamatan ke Ibukota Kabupaten di Kabupaten Kotawaringin Timur, 2017 .....	15
<i>Capital of Subdistrict and Distance between Subdistrict Capital and Regency Capital in Kotawaringin Timur Regency, 2017 .....</i>	<i>15</i>
1.1.4 Luas Wilayah Menurut Kecamatan dan Desa/Kelurahan di Kabupaten Kotawaringin Timur, 2017 .....	16
<i>Area by Subdistrict and Village/Ward of Kotawaringin Timur Regency, 2017 .....</i>	<i>16</i>
1.1.5 Nama Sungai Menurut Rata-Rata Kedalaman dan Lebar, Panjang, dan Anak Sungai di Kabupaten Kotawaringin Timur, 2017 .....	24
<i>Names of River by Average of Depth and Width, Length, and Tributary in Kotawaringin Timur Regency, 2017 .....</i>	<i>24</i>
1.1.6 Luas Wilayah Kawasan Hutan Berdasarkan Rencana Tata Ruang Wilayah Kabupaten Kotawaringin Timur, 2016 .....	25
<i>Area of Forest by Plan of Place System Jurisdiction in Kotawaringin Timur Regency, 2016 .....</i>	<i>25</i>

1.2 IKLIM/ <i>CLIMATE</i> .....	26
1.2.1 Rata-Rata Suhu Udara Menurut Bulan di Kabupaten Kotawaringin Timur, 2017 .....	26
<i>Average Temperature by Month in Kotawaringin Timur Regency, 2017</i> .....	26
1.2.2 Rata-Rata Kelembaban Udara Menurut Bulan di Kabupaten Kotawaringin Timur, 2017 .....	27
<i>Average Humidity by Month in Kotawaringin Timur Regency, 2017</i> .....	27
1.2.3 Rata-Rata Penguapan Menurut Bulan di Kabupaten Kotawaringin Timur, 2017.....	28
<i>Average Evaporation by Month in Kotawaringin Timur Regency, 2017</i> ..	28
1.2.4 Jumlah Curah Hujan dan Hari Hujan Menurut Bulan di Kabupaten Kotawaringin Timur, 2017 .....	29
<i>Amount of Precipitation and Number of Rainy Days by Month in Kotawaringin Timur Regency, 2017</i> .....	29
1.2.5 Rata-Rata Lama Penyinaran Matahari Menurut Bulan di Kabupaten Kotawaringin Timur, 2017 .....	30
<i>Average Duration of Sunshine by Month in Kotawaringin Timur Regency, 2017</i> .....	30
1.2.6 Rata-Rata Kecepatan Angin dan Arah Angin Menurut Bulan di Kabupaten Kotawaringin Timur, 2017.....	31
<i>Average Wind Velocity and Wind Direction by Month in Kotawaringin Timur Regency, 2017</i> .....	31
1.2.7 Kejadian Cuaca Khusus (hari) Menurut Bulan di Kabupaten Kotawaringin Timur, 2017 .....	32
<i>Climate phenomom (day) by Month in Kotawaringin Timur Regency, 2017</i> .....	32
1.2.8 Keberadaan Titik Panas Menurut Bulan di Kabupaten Kotawaringin Timur, 2017 .....	33
<i>Hotspot Location by Month in Kotawaringin Timur Regency, 2017</i> .....	33
1.2.9 Informasi Kualitas Udara Menurut Bulan di Kabupaten Kotawaringin Timur, 2017 .....	34
<i>Air Quality Information by Month in Kotawaringin Timur Regency, 2017</i> .....	34

<b>2</b>	<b>PEMERINTAHAN.....</b>	<b>35</b>
	<i>GOVERNMENT .....</i>	<i>35</i>
2.1	WILAYAH ADMINISTRATIF/ <i>ADMINISTRATIVE AREA .....</i>	45
2.1.1	Jumlah Desa/Kelurahan Menurut Kecamatan di Kabupaten Kotawaringin Timur, 2017 .....	45
	<i>Number of Villages and Wards by Subdistrict in Kotawaringin Timur Regency, 2017 .....</i>	<i>45</i>
2.1.2	Jumlah Rukun Warga/RW dan Rukun Tetangga/RT Menurut Kecamatan di Kabupaten Kotawaringin Timur, 2017.....	46
	<i>Number of RT and RW by Subdistrict in Kotawaringin Timur Regency, 2017.....</i>	<i>46</i>
2.2	DEWAN PERWAKILAN RAKYAT DAERAH .....	47
2.2.1	Jumlah Anggota Dewan Perwakilan Rakyat Daerah Menurut Partai Politik dan Jenis Kelamin di Kabupaten Kotawaringin Timur, 2017 .....	47
	<i>Number of Members of The Regional House of Representative by Political Parties and Sex in Kotawaringin Timur Regency, 2017 .....</i>	<i>47</i>
2.2.2	Jumlah Anggota Dewan Perwakilan Rakyat Daerah Menurut Tingkat Pendidikan dan Jenis Kelamin di Kabupaten Kotawaringin Timur, 2017 .....	48
	<i>Number of Members of The Regional House of Representative by Educational Level and Sex in Kotawaringin Timur Regency, 2017 .....</i>	<i>48</i>
2.2.3	Jumlah Perda dan Perda Inisiatif DPRD Kabupaten Kotawaringin Timur, 2014-2017 .....	49
	<i>Number of Local Regulation and Initiative Local Regulation by Secretary of Parliament of Kotawaringin Timur Regency, 2014-2017.....</i>	<i>49</i>
2.3	PEGAWAI NEGERI SIPIL/ <i>CIVIL SERVANTS .....</i>	50
2.3.1	Jumlah Pegawai Negeri Sipil Pusat Menurut Dinas/Instansi Pemerintah dan Jenis Kelamin di Kabupaten Kotawaringin Timur, 2017 .....	50
	<i>Number of Civil Servants by Government Institution/Office and Sex in Kotawaringin Timur Regency, 2017.....</i>	<i>50</i>
2.3.2	Jumlah Pegawai Negeri Sipil Menurut Pendidikan Tertinggi yang Ditamatkan dan Jenis Kelamin di Kabupaten Kotawaringin Timur, 2017 .....	52

<i>Number of Civil Servants by Educational Attainment and Sex in Kotawaringin Timur Regency, 2017</i> .....	52
2.3.3 Jumlah Pegawai Negeri Sipil Menurut Golongan Kepangkatan dan Jenis Kelamin di Kabupaten Kotawaringin Timur, 2017 .....	53
<i>Number of Civil Servants by Hierarchy and Sex in Kotawaringin Timur Regency, 2017</i> .....	53
2.3.4 Jumlah Pegawai Negeri Sipil Daerah Menurut Jenis Kelamin di Kabupaten Kotawaringin Timur, 2012-2017 .....	54
<i>Number of Regional Civil Servants by Sex in Kotawaringin Timur Regency, 2012-2017</i> .....	54
2.3.5 Jumlah Pegawai Negeri Sipil Daerah Laki-laki Menduduki Jabatan Menurut Unit Kerja/Satuan Kerja dan Eselon di Kabupaten Kotawaringin Timur, 2017 .....	55
<i>Number of Men Regional Civil Servants that Occupied Chair by Work Unit and Echelon in Kotawaringin Timur Regency, 2017</i> .....	55
2.3.6 Jumlah Pegawai Negeri Sipil Daerah Perempuan Menduduki Jabatan Menurut Unit Kerja/Satuan Kerja dan Eselon di Kabupaten Kotawaringin Timur, 2017 .....	59
<i>Number of Women Regional Civil Servants that Occupied Chair by Work Unit and Echelon in Kotawaringin Timur Regency, 2017</i> .....	59
2.3.7 Jumlah Pegawai Negeri Sipil Daerah Menurut Unit Kerja/Satuan Kerja dan Golongan Kepangkatan di Kabupaten Kotawaringin Timur, 2017 .....	63
<i>Number of Regional Civil Servants by Work Unit and Hierarchy in Kotawaringin Timur Regency, 2017</i> .....	63
2.3.8 Jumlah Pegawai Negeri Sipil Pusat Menurut Kementerian/Lembaga Negara dan Golongan Kepangkatan di Kabupaten Kotawaringin Timur, 2017 .....	67
<i>Number of Central Government Civil Servants by Ministry/Institution and Hierarchy in Kotawaringin Timur Regency, 2017</i> .....	67
<b>3 KEPENDUDUKAN DAN KETENAGAKERJAAN.....</b>	<b>69</b>
<i>POPULATION AND EMPLOYMENT</i> .....	69
3.1 KEPENDUDUKAN/ <i>POPULATION</i> .....	87

3.1.1	<i>Jumlah Penduduk dan Laju Pertumbuhan Penduduk Menurut Kecamatan di Kabupaten Kotawaringin Timur, 2010, 2016, dan 2017...</i>	87
	<i>Population and Population Growth Rate by Subdistrict in Kotawaringin Timur Regency, 2010, 2016, and 2017.....</i>	87
3.1.2	<i>Jumlah Penduduk Menurut Jenis Kelamin dan Rasio Jenis Kelamin Menurut Kecamatan di Kabupaten Kotawaringin Timur, 2017.....</i>	88
	<i>Population by Sex and Sex Ratio by Subdistrict in Kotawaringin Timur Regency, 2017 .....</i>	88
3.1.3	<i>Distribusi dan Kepadatan Penduduk Menurut Kecamatan di Kabupaten Kotawaringin Timur, 2017 .....</i>	89
	<i>Population Distribution and Density by Subdistrict in Kotawaringin Timur Regency, 2017 .....</i>	89
3.1.4	<i>Jumlah Penduduk Menurut Kelompok Umur dan Jenis Kelamin di Kabupaten Kotawaringin Timur, 2017 .....</i>	90
	<i>Population by Age Group and Sex in Kotawaringin Timur Regency, 2017 .....</i>	90
3.1.5	<i>Jumlah Penduduk Menurut Kelompok Umur dan Kecamatan di Kabupaten Kotawaringin Timur, 2017 .....</i>	91
	<i>Population by Age Group and Subdistrict in Kotawaringin Timur Regency, 2017.....</i>	91
3.1.6	<i>Jumlah Penduduk, Jumlah Rumah Tangga, dan Rata-rata Anggota Rumah Tangga Menurut Kecamatan di Kabupaten Kotawaringin Timur, 2017 .....</i>	95
	<i>Population, Number of Households, and Average of Household Member by Subdistrict in Kotawaringin Timur Regency, 2017.....</i>	95
3.1.7	<i>Proporsi Penduduk Perempuan Usia 10 Tahun ke Atas yang Pernah Kawin Menurut Kelompok Umur Perkawinan Pertama di Kabupaten Kotawaringin Timur, 2014-2017 .....</i>	96
	<i>Population Women above 10 Years Old that Married by The Age Group of First Marriage in Kotawaringin Timur Regency, 2014 - 2017 .....</i>	96
3.1.8	<i>Persentase Penduduk Usia 10 Tahun ke Atas Menurut Jenis Kelamin dan Status Perkawinan di Kabupaten Kotawaringin Timur, 2014-2017 .....</i>	97



<i>Percentage of People above 10 Years Old by Sex and Status of Marriage in Kotawaringin Timur Regency, 2014 - 2017</i> .....	97
3.1.9 <i>Jumlah Penduduk Hasil SP2000, SP2010, dan Hasil Estimasi Penduduk Tahun 2017 Kabupaten Kotawaringin Timur</i> .....	98
<i>Population Result of SP2000, SP2010, and Population Projection for 2017 in Kotawaringin Timur Regency</i> .....	98
3.1.10 <i>Jumlah Penduduk Menurut Kecamatan, Kewarganegaraan, dan Jenis Kelamin di Kabupaten Kotawaringin Timur, 2017</i> .....	99
<i>The Number of Population by Subdistrict, Nationalities, and Sex in Kotawaringin Timur, 2017</i> .....	99
3.1.11 <i>Perkembangan Exit Reentry Permit, Exit Permit Only, Pemberian/Penggantian Paspor dan Ijin Tinggal Orang Asing yang Dikeluarkan oleh Kantor Imigrasi Kelas II Kabupaten Kotawaringin Timur, 2017</i> .....	100
<i>Development of Exit Reentry Permit, Exit Permit Only, Passport Extension/Update, Foreigner Staying Permit Released by Immigration Office Class II of Kotawaringin Timur Regency, 2017</i> .....	100
3.1.12 <i>Realisasi Pelaksanaan Transmigrasi di Kabupaten Kotawaringin Timur, 2017</i> .....	102
<i>Realization of Transmigration in Kotawaringin Timur Regency, 2017</i> ..	102
3.2 KETENAGAKERJAAN/EMPLOYMENT .....	103
3.2.1 <i>Jumlah Penduduk Berumur 15 Tahun Ke Atas Menurut Jenis Kegiatan Selama Seminggu yang Lalu dan Jenis Kelamin di Kabupaten Kotawaringin Timur, 2017</i> .....	103
<i>Population Aged 15 Years and Over by Type of Activity During The Previous Week and Sex in Kotawaringin Timur Regency, 2017</i> .....	103
3.2.2 <i>Jumlah Penduduk Berumur 15 Tahun Ke Atas Menurut Pendidikan Tertinggi yang Ditamatkan dan Jenis Kegiatan Selama Seminggu yang Lalu di Kabupaten Kotawaringin Timur, 2017</i> .....	104
<i>Population Aged 15 Years and Over by Educational Attainment and Type of Activity During The Previous Week in Kotawaringin Timur Regency, 2017</i> .....	104

3.2.3	<i>Jumlah Penduduk Berumur 15 Tahun Ke Atas yang Bekerja Selama Seminggu yang Lalu Menurut Kelompok Umur dan Jenis Kelamin di Kabupaten Kotawaringin Timur, 2017.....</i>	105
	<i>Population Aged 15 Years and Over Who Worked During the Previous Week by Age Group and Sex in Kotawaringin Timur Regency, 2017 ....</i>	105
3.2.4	<i>Jumlah Penduduk Berumur 15 Tahun Ke Atas yang Bekerja Selama Seminggu yang Lalu Menurut Lapangan Pekerjaan Utama dan Jenis Kelamin di Kabupaten Kotawaringin Timur, 2017.....</i>	106
	<i>Population Aged 15 Years and Over Who Worked During the Previous Week by Main Industry and Sex in Kotawaringin Timur Regency, 2017</i>	106
3.2.5	<i>Jumlah Penduduk Berumur 15 Tahun Ke Atas yang Bekerja Selama Seminggu yang Lalu Menurut Jumlah Jam Kerja Seluruhnya dan Jenis Kelamin di Kabupaten Kotawaringin Timur, 2017.....</i>	107
	<i>Population Aged 15 Years and Over Who Worked During the Previous Week by Total Working Hours and Sex in Kotawaringin Timur Regency, 2017.....</i>	107
3.2.6	<i>Jumlah Penduduk Berumur 15 Tahun Ke Atas yang Bekerja Selama Seminggu yang Lalu Menurut Jumlah Jam Kerja pada Pekerjaan Utama dan Jenis Kelamin di Kabupaten Kotawaringin Timur.....</i>	108
	<i>Population Aged 15 Years and Over Who Worked During the Previous Week by Number of Working Hours on Main Industry and Sex in Kotawaringin Timur Regency, 2017.....</i>	108
3.2.7	<i>Jumlah Penduduk Berumur 15 Tahun Ke Atas yang Bekerja Selama Seminggu yang Lalu Menurut Status Pekerjaan Utama dan Jenis Kelamin di Kabupaten Kotawaringin Timur.....</i>	109
	<i>Population Aged 15 Years and Over Who Worked During the Previous Week by Main Employment Status and Sex in Kotawaringin Timur Regency, 2017.....</i>	109
3.2.8	<i>Jumlah Pencari Kerja Terdaftar Menurut Tingkat Pendidikan Tertinggi yang Ditamatkan dan Jenis Kelamin di Kabupaten Kotawaringin Timur, 2017.....</i>	110
	<i>Number of Registered Job Applicants by Educational Attainment and Sex in Kotawaringin Timur Regency, 2017.....</i>	110

3.2.9	<i>Jumlah Penduduk Berumur 15 Tahun Ke Atas Menurut Jenis Kegiatan Selama Seminggu yang Lalu di Kabupaten Kotawaringin Timur, 2013 – 2015 dan 2017</i> .....	111
	<i>Population Aged 15 Years and Over by Type of Activity During The Previous Week in Kotawaringin Timur Regency, 2013 – 2015 dan 2017</i>	111
3.2.10	<i>Pasar Kerja Tercatat Pada Kantor Dinas Tenaga Kerja Kabupaten Kotawaringin Timur, 2017</i> .....	112
	<i>Number of Vacancies Registered at Labor Regional Office of Kotawaringin Timur Regency, 2017</i> .....	112
3.2.11	<i>Jumlah Pencari Kerja Terdaftar Menurut Tingkat Pendidikan Tertinggi yang Ditamatkan dan Status Penempatan di Kabupaten Kotawaringin Timur, 2017</i> .....	113
	<i>Number of Registered Job Applicants by Educational Attainment and Placed Status in Kotawaringin Timur Regency, 2017</i> .....	113
3.2.12	<i>Jumlah Ijin Penyimpangan Waktu Kerja dan Istirahat yang Diberikan Kantor Dinas Tenaga Kerja dan Transmigrasi Kabupaten Kotawaringin Timur, 2011-2017</i> .....	115
	<i>Number of Deviation Work and Rest Permits That Given by Regional Office of Manpower and Transmigration in Kotawaringin Timur Regency, 2011-2017</i> .....	115
3.2.13	<i>Pendidikan/Kursus Ketenagakerjaan yang Dilaksanakan di Kabupaten Kotawaringin Timur, 2016-2017</i> .....	116
	<i>Education/Course of Employment Conducted in Kotawaringin Timur Regency, 2016-2017</i> .....	116
3.2.14	<i>Upah Minimum Regional (Rupiah) per Bulan di Kabupaten Kotawaringin Timur, 2012 - 2017</i> .....	117
	<i>Monthly Minimum Regional Wages (rupiahs) in Kotawaringin Timur Regency, 2012 - 2017</i> .....	117
3.2.15	<i>Upah Minimum Regional Sektoral (Rupiah) per Bulan di Kabupaten Kotawaringin Timur, 2016</i> .....	118
	<i>Monthly Sectoral Minimum Regional Wages (rupiahs) in Kotawaringin Timur Regency, 2016</i> .....	118

<b>4</b>	<b>SOSIAL.....</b>	<b>119</b>
	SOCIAL.....	119
	4.1 PENDIDIKAN/EDUCATION.....	147
	4.1.1 <i>Persentase Penduduk Usia 7–24 Tahun Menurut Jenis Kelamin, Kelompok Umur Sekolah, dan Partisipasi Sekolah di Kabupaten Kotawaringin Timur, 2017.....</i>	<i>147</i>
	<i>Percentage of Population Aged 7-24 Years by Sex, School Age Group, and School Participation in Kotawaringin Timur Regency, 2017.....</i>	<i>147</i>
	4.1.2 <i>Angka Partisipasi Murni (APM) Menurut Jenjang Pendidikan di Kabupaten Kotawaringin Timur, 2017.....</i>	<i>148</i>
	<i>Net Enrolment Rate by Educational Level in Kotawaringin Timur Regency, 2017.....</i>	<i>148</i>
	4.1.3 <i>Jumlah Sekolah, Murid, Guru, dan Rasio Murid-Guru Taman Kanak-Kanak (TK) Menurut Kecamatan di Kabupaten Kotawaringin Timur, 2017.....</i>	<i>149</i>
	<i>Number of Schools, Pupils, Teachers, and Pupil-Teacher Ratio of Kindergarten by Subdistrict in Kotawaringin Timur Regency, 2017.....</i>	<i>149</i>
	4.1.3 <i>Jumlah Sekolah, Murid, Guru, dan Rasio Murid-Guru Sekolah Dasar (SD) Menurut Kecamatan di Kabupaten Kotawaringin Timur, 2017.....</i>	<i>150</i>
	<i>Number of Schools, Pupils, Teachers, and Pupil-Teacher Ratio of Primary School by Subdistrict in Kotawaringin Timur Regency, 2017.....</i>	<i>150</i>
	4.1.4 <i>Jumlah Sekolah, Murid, Guru, dan Rasio Murid-Guru Madrasah Ibtidaiyah (MI) Menurut Kecamatan di Kabupaten Kotawaringin Timur, 2017.....</i>	<i>151</i>
	<i>Number of Schools, Pupils, Teachers, and Pupil-Teacher Ratio of Madrasah Ibtidaiyah (MI) by Subdistrict in Kotawaringin Timur Regency, 2017.....</i>	<i>151</i>
	4.1.5 <i>Jumlah Sekolah, Murid, Guru, dan Rasio Murid-Guru Sekolah Menengah Pertama (SMP) Menurut Kecamatan di Kabupaten Kotawaringin Timur, 2017.....</i>	<i>152</i>
	<i>Number of Schools, Pupils, Teachers, and Pupil-Teacher Ratio of Junior High School by Subdistrict in Kotawaringin Timur Regency, 2017.....</i>	<i>152</i>

4.1.6	<i>Jumlah Sekolah, Murid, Guru, dan Rasio Murid-Guru Madrasah Tsanawiyah (MTs) Menurut Kecamatan di Kabupaten Kotawaringin Timur, 2017.....</i>	<i>153</i>
	<i>Number of Schools, Pupils, Teachers, and Pupil-Teacher Ratio of Madrasah Tsanawiyah (MTs) by Subdistrict in Kotawaringin Timur Regency, 2017.....</i>	<i>153</i>
4.1.7	<i>Jumlah Sekolah, Murid, Guru, dan Rasio Murid-Guru Sekolah Menengah Atas (SMA) Menurut Kecamatan di Kabupaten Kotawaringin Timur, 2017.....</i>	<i>154</i>
	<i>Number of Schools, Pupils, Teachers, and Pupil-Teacher Ratio of Senior High School by Subdistrict in Kotawaringin Timur Regency, 2017 .....</i>	<i>154</i>
4.1.8	<i>Jumlah Sekolah, Murid, Guru, dan Rasio Murid-Guru Madrasah Aliyah (MA) Menurut Kecamatan di Kabupaten Kotawaringin Timur, 2017 .....</i>	<i>155</i>
	<i>Number of Schools, Pupils, Teachers, and Pupil-Teacher Ratio of Madrasah Aliyah (MA) by Subdistrict in Kotawaringin Timur Regency, 2017 .....</i>	<i>155</i>
4.1.9	<i>Jumlah Sekolah, Murid, dan Guru Menurut Jenis Sekolah di Kabupaten Kotawaringin Timur, 2017.....</i>	<i>156</i>
	<i>Number of Schools, Pupils, and Teachers by Kind of Schools in Kotawaringin Timur Regency, 2017 .....</i>	<i>156</i>
4.1.10	<i>Jumlah Peserta dan Hasil Ujian Akhir Nasional Menurut Jenis Sekolah di Kabupaten Kotawaringin Timur, 2017.....</i>	<i>157</i>
	<i>Number of Participants and Result of National Final Exam by Kind of School in Kotawaringin Timur Regency, 2017.....</i>	<i>157</i>
4.1.11	<i>Jumlah Sekolah, Murid, Guru, dan Rasio Murid-Guru Sekolah Menengah Kejuruan (SMK) Menurut Kecamatan di Kabupaten Kotawaringin Timur, 2017.....</i>	<i>158</i>
	<i>Number of Schools, Pupils, Teachers, and School-Teacher Ratio of Vocational High School by Subdistrict and Status of School in Kotawaringin Timur Regency, 2017 .....</i>	<i>158</i>
4.1.13	<i>Jumlah Sekolah, Murid, dan Guru Taman Kanak-kanak (TK) Menurut Kecamatan dan Status Sekolah di Kabupaten Kotawaringin Timur, 2017.....</i>	<i>159</i>

<i>Number of Schools, Pupils, and Teachers of Kindergarten by Subdistrict and Status of School in Kotawaringin Timur Regency, 2017</i> .....	159
4.1.14 <i>Jumlah Sekolah, Murid, dan Guru Sekolah Dasar (SD) Menurut Kecamatan dan Status Sekolah di Kabupaten Kotawaringin Timur, 2017</i> .....	160
<i>Number of Schools, Pupils, and Teachers of Primary School by Subdistrict and Status of School in Kotawaringin Timur Regency, 2017</i> .....	160
4.1.15 <i>Jumlah Sekolah, Murid, dan Guru Sekolah Menengah Pertama (SMP) Menurut Kecamatan dan Status Sekolah di Kabupaten Kotawaringin Timur, 2017</i> .....	161
<i>Number of Schools, Pupils, and Teachers of Junior High School by Subdistrict and Status of School in Kotawaringin Timur Regency, 2017</i>	161
4.1.16 <i>Jumlah Sekolah, Murid, dan Guru Sekolah Menengah Atas (SMA) Menurut Kecamatan dan Status Sekolah di Kabupaten Kotawaringin Timur, 2017</i> .....	162
<i>Number of Schools, Pupils, and Teachers of Senior High School by Subdistrict and Status of School in Kotawaringin Timur Regency, 2017</i>	162
4.1.17 <i>Jumlah Sekolah, Murid, dan Guru Sekolah Menengah Kejuruan (SMK) Menurut Kecamatan dan Status Sekolah di Kabupaten Kotawaringin Timur, 2017</i> .....	163
<i>Number of Schools, Pupils, and Teachers of Vocational High School by Subdistrict and Status of School in Kotawaringin Timur Regency, 2017</i>	163
4.1.18 <i>Jumlah Sekolah, Murid, dan Guru Sekolah Dasar Luar Biasa (SDLB) Menurut Kecamatan dan Status Sekolah di Kabupaten Kotawaringin Timur, 2017</i> .....	164
<i>Number of Schools, Pupils, and Teachers of Exceptional Promary School by Subdistrict and Status of School in Kotawaringin Timur Regency, 2017</i> .....	164
4.1.19 <i>Nama Perguruan Tinggi, Departemen yang Membawahi, dan Status di Kabupaten Kotawaringin Timur, 2017</i> .....	165
<i>Name of University, Department that Supervised, and Status in Kotawaringin Timur Regency, 2017</i> .....	165
4.1.20 <i>Jumlah Organisasi Pemuda di Kabupaten Kotawaringin Timur, 2017</i> .....	166

<i>Number of Youth Organizations in Kotawaringin Timur Regency, 2017 .....</i>	166
4.1.21 <i>Jumlah Fasilitas Olahraga di Kabupaten Kotawaringin Timur, 2017 .....</i>	167
<i>Number of Sport Facilities in Kotawaringin Timur Regency, 2017 .....</i>	167
4.1.22 <i>Jumlah Anggota Pramuka Menurut Tingkat Keanggotaan dan Kecamatan di Kabupaten Kotawaringin Timur, 2016.....</i>	168
<i>Number of Scouts by Subdistrict and Level in Kotawaringin Timur Regency, 2016.....</i>	168
4.1.23 <i>Jumlah Gugus Depan dan Pimpinan Pramuka Menurut Kecamatan di Kabupaten Kotawaringin Timur, 2016.....</i>	169
<i>Number of Front Groups and Scout Leaders by Subdistrict in Kotawaringin Timur, 2016.....</i>	169
4.2 KESEHATAN/HEALTH .....	170
4.2.1 <i>Jumlah Fasilitas Kesehatan Menurut Kecamatan di Kabupaten Kotawaringin Timur, 2003-2017 .....</i>	170
<i>Number of Health Facilities by Subdistrict in Kotawaringin Timur Regency, 2003-2017.....</i>	170
4.2.2 <i>Jumlah Tenaga Kesehatan Menurut Kecamatan di Kabupaten Kotawaringin Timur, 2017.....</i>	172
<i>Number of Health Personnels by Subdistrict in Kotawaringin Timur Regency, 2017.....</i>	172
4.2.3 <i>Jumlah Dokter Spesialis, Dokter Umum, dan Dokter Gigi Menurut Sarana Pelayanan Kesehatan di Kabupaten Kotawaringin Timur, 2017</i>	173
<i>Number of Specialist Doctors, Generalist Doctors, and Dentist by Type of Health Facility in Kotawaringin Timur Regency, 2017.....</i>	173
4.2.4 <i>Jumlah Dokter Menurut Kecamatan di Kabupaten Kotawaringin Timur, 2017.....</i>	174
<i>Number of Doctor by Subdistrict In Kotawaringin Timur Regency, 2017 .....</i>	174
4.2.5 <i>Persentase Balita yang Pernah Mendapat Imunisasi Menurut Jenis Imunisasi dan Kecamatan di Kabupaten Kotawaringin Timur, 2017 ..</i>	176

<i>Percentage of Children Under Five Years Who Had Immunization by Type of Immunization and Subdistrict in Kotawaringin Timur Regency, 2017.....</i>	<i>176</i>
<i>4.2.6 Jumlah Kasus 10 Penyakit Terbanyak di Kabupaten Kotawaringin Timur, 2017 .....</i>	<i>178</i>
<i>Number of Cases of the 10 Most Diseases in Kotawaringin Timur Regency, 2017 .....</i>	<i>178</i>
<i>4.2.7 Jumlah Bayi Lahir, Bayi Berat Badan Lahir Rendah (BBLR), BBLR Dirujuk, dan Bergizi Buruk Menurut Kecamatan di Kabupaten Kotawaringin Timur, 2017.....</i>	<i>179</i>
<i>Number of Births, Babies with Low Birth Weights (LBW), Treated LBW, and Malnutrition Cases by Subdistrict in Kotawaringin Timur Regency, 2017 .....</i>	<i>179</i>
<i>4.2.8 Jumlah Ibu Hamil, Melakukan Kunjungan K1, Melakukan Kunjungan K4, Kurang Energi Kronis (KEK), dan Mendapat Tablet Zat Besi (Fe) di Kabupaten Kotawaringin Timur, 2012–2017 .....</i>	<i>180</i>
<i>Number of Pregnant Women, Those with One Visit and Four Visits of Antenatal Care, Chronic Energy Deficiency (CED), and Receiving Iron Supplement in Kotawaringin Timur Regency, 2012–2017.....</i>	<i>180</i>
<i>4.2.9 Jumlah Remaja Usia 15-24 Tahun yang Mendapat Penyuluhan Tentang Kesehatan Reproduksi (Kespro), HIV/AIDS, dan Keluarga Berencana (KB) Menurut Kecamatan di Kabupaten Kotawaringin Timur, 2017 .....</i>	<i>181</i>
<i>Number of Young People Aged 15 - 24 Who Had Counselling on Reproductive Health, HIV/AIDS, and Family Planning by Subdistrict in Kotawaringin Timur Regency, 2017 .....</i>	<i>181</i>
<i>4.2.10 Jumlah Kasus HIV/AIDS, IMS, DBD, Diare, TB, dan Malaria Menurut Kecamatan di Kabupaten Kotawaringin Timur, 2017.....</i>	<i>182</i>
<i>Number of Cases of HIV/AIDS, Sexually Transmitted Infection, Dengue Fever, Diarrhea, Tuberculosis (TB) and Malaria by Subdistrict in Kotawaringin Timur Regency, 2017.....</i>	<i>182</i>
<i>4.2.11 Jumlah Klinik Keluarga Berencana (KKB) dan Pos Pelayanan Keluarga Berencana Desa (PPKBD) Menurut Kecamatan di Kabupaten Kotawaringin Timur, 2017.....</i>	<i>183</i>



<i>Number of Family Planning Clinics and Village Family Planning Service Units by Subdistrict in Kotawaringin Timur Regency, 2017 .....</i>	<i>183</i>
<i>4.2.12 Jumlah Pasangan Usia Subur dan Peserta KB Aktif Menurut Kecamatan di Kabupaten Kotawaringin Timur, 2017.....</i>	<i>184</i>
<i>Number of Eligible Couples and Family Planning Participants by Subdistrict in Kotawaringin Timur Regency, 2017.....</i>	<i>184</i>
<i>4.2.13 Jumlah Rumah Sakit dan Kapasitas Tempat Tidur Menurut Kecamatan di Kabupaten Kotawaringin Timur, 2017.....</i>	<i>186</i>
<i>Number of Hospital and Beds Capacity by Subdistrict in Kotawaringin Timur Regency, 2017.....</i>	<i>186</i>
<i>4.2.14 Jumlah Kunjungan Wanita Hamil, Nifas/Menyusui, Bayi dan Anak Menurut Kecamatan di Kabupaten Kotawaringin Timur, 2017....</i>	<i>187</i>
<i>Number Visited of Pregnancy Woman, Nifas, Baby and Children by Subdistrict in Kotawaringin Timur Regency, 2017.....</i>	<i>187</i>
<i>4.2.15 Jumlah Persalinan oleh Tenaga Kesehatan dan Dukun Terlatih dan K.I.A Menurut Kecamatan di Kabupaten Kotawaringin Timur, 2017....</i>	<i>188</i>
<i>.....</i>	<i>188</i>
<i>Number of Birth by Health Personel and KIA by Subdistrict Kotawaringin Timur Regency, 2017.....</i>	<i>188</i>
<i>4.2.16 Jumlah Penderita dan Kematian Penyakit Menular dan Kusta yang Diamati Menurut Kecamatan di Kabupaten Kotawaringin Timur, 2017 .....</i>	<i>189</i>
<i>Number of Patient Contangious and Leprosy Disease By Subdistrict in Kotawaringin Timur Regency, 2017 .....</i>	<i>189</i>
<i>4.2.17 Jumlah Penderita dan Kematian Penyakit Demam Berdarah Menurut Kecamatan di Kabupaten Kotawaringin Timur, 2017 .....</i>	<i>190</i>
<i>Number of Patient and Death of Dengue by Subdistrict in Kotawaringin Timur, 2017.....</i>	<i>190</i>
<i>4.2.18 Jumlah Klinik KB, Akseptor Aktif dan Akseptor Baru Menurut Kecamatan Di Kabupaten Kotawaringin Timur, 2017 .....</i>	<i>191</i>
<i>Number of Family Planning Clinic, Active, and New Acceptors Subdistrict in Kotawaringin Timur Regency, 2017.....</i>	<i>191</i>
<i>4.2.19 Jumlah Target dan Realisasi Akseptor Baru dan Aktif Yang Dicapai Menurut Kecamatan di Kabupaten Kotawaringin Timur, 2017</i>	<i>192</i>

<i>Number of Scheme and Realization of New and Active Acceptors by Subdistrict in Kotawaringin Timur, 2017</i> .....	192
4.2.20 <i>Target dan Realisasi Kontasepsi Peserta KB Aktif (CU) di Kabupaten Kotawaringin Timur, 2017</i> .....	193
<i>Scheme and Realization of Contraceptive of Active Acceptors Family Planning in Kotawaringin Timur, 2017</i> .....	193
4.2.21 <i>Target dan Realisasi Kontasepsi Peserta KB Baru di Kabupaten Kotawaringin Timur, 2017</i> .....	194
<i>Scheme and Realization of Contraceptive of New Acceptors Family Planning in Kotawaringin Timur, 2017</i> .....	194
4.2.22 <i>Jumlah Dokter Spesialis di Kabupaten Kotawaringin Timur, 2013-2017</i> .....	195
<i>Number of Medical Specialist in Kotawaringin Timur Regency, 2013-2017</i> .....	195
4.3 AGAMA/RELIGION.....	196
4.3.1 <i>Jumlah Tempat Peribadatan Menurut Kecamatan di Kabupaten Kotawaringin Timur, 2017</i> .....	196
<i>Number of Worship Facilities by Subdistrict in Kotawaringin Timur Regency, 2017</i> .....	196
4.3.2 <i>Jumlah Nikah dan Rujuk Menurut Kecamatan dan Bulan di Kabupaten Kotawaringin Timur, 2017</i> .....	197
<i>Number of Marriages and Reconciliation by Subdistrict and Month in Kotawaringin Timur Regency, 2017</i> .....	197
4.3.3 <i>Jumlah Jemaah Haji Yang Diberangkatkan Menurut Kecamatan Di Kabupaten Kotawaringin Timur, 2017</i> .....	203
<i>Number of Muslim Pilgrim by Subdistrict in Kotawaringin Timur Regency, 2017</i> .....	203
4.4 KRIMINALITAS/CRIME .....	204
4.4.1 <i>Jumlah Tindak Pidana Menurut Kepolisian Sektor di Kabupaten Kotawaringin Timur, 2014–2017</i> .....	204
<i>Number of Reported Criminal Cases by Subdistrict Police Office in Kotawaringin Timur Regency, 2014–2017</i> .....	204
4.4.2 <i>Persentase Penyelesaian Tindak Pidana Menurut Kepolisian Sektor di Kabupaten Kotawaringin Timur, 2014–2017</i> .....	205

<i>Percentage of Crime Clearance Rate by Subdistrict Police Office in Kotawaringin Timur Regency, 2014–2017</i> .....	205
4.4.3 <i>Jumlah Polisi Menurut Kepolisian Sektor di Kabupaten Kotawaringin Timur, 2014-2017</i> .....	206
<i>Number of Police by Subdistrict Police Office in Kotawaringin Timur, 2014-2017</i> .....	206
4.4.4 <i>Data Pelanggaran Lalu Lintas menurut Kepolisian Sektor di Kabupaten Kotawaringin Timur, 2015-2017</i> .....	207
<i>Violence of Traffic Data by Subdistrict Police Office in Kotawaringin Timur Regency, 2015-2017</i> .....	207
4.4.5 <i>Data Kondisi KAMTIBMAS (Keamanan dan Ketertiban Masyarakat) di POLRES Kotawaringin Timur, 2014 - 2017</i> .....	208
<i>Data of KAMTIBMAS (Security and Orderliness Citizen) by Police Resort of Kotawaringin Timur, 2014 -2017</i> .....	208
4.4.6 <i>Jenis - Jenis Kejahatan Prioritas Tindak Pidana Menurut Kepolisian Sektor Kotawaringin Timur, 2015-2017</i> .....	209
<i>Priority Crime Type by Subdistrict Police Office of Kotawaringin Timur, 2015-2017</i> .....	209
4.4.7 <i>Jumlah Perkara Pidana Biasa, Terdakwa dan Jumlah Pidana Roll yang Masuk di Pengadilan Negeri Sampit, 2017</i> .....	212
<i>Number of General Cases, Defendant, and Roll Criminal Received by State Court of Sampit, 2017</i> .....	212
4.4.8 <i>Jumlah Pidana yang Telah Diputus Menurut Jenis Kelamin Penduduk Dewasa di Pengadilan Negeri Sampit, 2016</i> .....	213
<i>Number of Adult Criminal Decided by Sex by State Court of Sampit, 2017</i> .....	213
4.4.9 <i>Jumlah Pidana Terdakwa Anak-Anak yang Telah Diputus di Pengadilan Negeri Sampit, 2015 - 2017</i> .....	214
<i>Number of Children Criminal Decided by State Court of Sampit, 2015 - 2017</i> .....	214
4.4.10 <i>Jumlah Pidana yang Telah Diputus Menurut Sifat Putusan di Pengadilan Negeri Sampit, 2017</i> .....	215
<i>Number of Criminal Decided by Type of Decision in State Court of Sampit, 2017</i> .....	215

4.4.11	<i>Jumlah Perkara yang Masuk dan Perkara yang Diputus Menurut Bulan di Pengadilan Negeri Sampit Kabupaten Kotawaringin Timur, 2017 .....</i>	216
	<i>Number of Received Cases and Finished Cases By Month in State Court of Sampit Kotawaringin Timur Regency, 2017 .....</i>	216
4.4.12	<i>Jumlah Terdakwa/Tertuduh Menurut Jenis Putusan yang Telah Dijatuhkan oleh Pengadilan Negeri Sampit Kabupaten Kotawaringin Timur Setiap Bulan, 2017 .....</i>	217
	<i>Number of Monthly Defendant by Type of Verdict by State Court Sampit Kotawaringin Timur Regency , 2017 .....</i>	217
4.4.13	<i>Jumlah Perkara yang Diselesaikan Kejaksaan Negeri Sampit Menurut Golongan Jenis Perkara di Kabupaten Kotawaringin Timur, 2017 .....</i>	219
	<i>Number of Finished Cases by State Judiciary of Sampit by Type of Cases in Kotawaringin Timur Regency, 2017 .....</i>	219
4.4.14	<i>Jumlah Laporan yang Masuk Kejaksaan Negeri Sampit Menurut Jenis Penyelesaian di Kabupaten Kotawaringin Timur Setiap Bulan, 2017 .....</i>	221
	<i>Number of Monthly Received Report by State Judiciary of Sampit By Type of Solution In Kotawaringin Timur Regency, 2017 .....</i>	221
4.4.15	<i>Jumlah Tahanan Kejaksaan Negeri Sampit Menurut Jenis Perkara yang Diselesaikan di Kabupaten Kotawaringin Timur, 2017 ...</i>	223
	<i>Number of Prisoner of State Judiciary of Sampit By Type of Case In Kotawaringin Timur Regency, 2017 .....</i>	223
4.4.16	<i>Jumlah Penghuni Lembaga Pemasyarakatan Menurut Status Dalam Lembaga dan Jenis Kelamin di Kabupaten Kotawaringin Timur, 2017 .....</i>	225
	<i>Number of Prison by Status and Sex in Kotawaringin Timur Regency, 2017 .....</i>	225
4.5	<b>KEMISKINAN/POVERTY .....</b>	227
4.5.1	<i>Jumlah Keluarga Menurut Kecamatan dan Klasifikasi Keluarga di Kabupaten Kotawaringin Timur, 2015 .....</i>	227
	<i>Number of Households by Regency/City and Household Classification in Kotawaringin Timur Regency, 2015 .....</i>	227

4.5.2	<i>Garis Kemiskinan dan Penduduk Miskin di Kabupaten Kotawaringin Timur, 2011-2017</i> .....	228
	<i>Poverty Line and Number of Poor People in Kotawaringin Timur Regency, 2011-2017</i> .....	228
4.5.3	<i>Angka Harapan Hidup Kabupaten Kotawaringin Timur, 2010 - 2017</i> 229	
	<i>Life Expectancy Rate of Kotawaringin Timur Regency, 2010-2017</i> .....	229
4.5.4	<i>Harapan Lama Sekolah di Kabupaten Kotawaringin Timur, 2010-2017</i> 230	
	<i>Expected Years of Schooling in Kotawaringin Timur Regency, 2010-2017</i> .....	230
4.5.5	<i>Rata-Rata Lama Sekolah di Kabupaten Kotawaringin Timur, 2010-2017</i> .....	231
	<i>Means Years of School in Kotawaringin Timur Regency, 2010-2017</i> .....	231
4.5.6	<i>Indeks Pembangunan Manusia (IPM) Kabupaten Kotawaringin Timur, 2010-2017</i> .....	232
	<i>Human Development Index (HDI) of Kotawaringin Timur Regency, 2010-2017</i> .....	232
<b>5</b>	<b>PERTANIAN</b> .....	<b>233</b>
	AGRICULTURE .....	233
5.1	TANAMAN PANGAN/FOOD CROPS .....	247
5.1.1	<i>Luas Lahan Sawah Menurut Kecamatan dan Jenis Pengairan di Kabupaten Kotawaringin Timur (hektar), 2015</i> .....	247
	<i>Area of Wetland by Subdistrict and Type of Irrigation in Kotawaringin Timur Regency, 2015</i> .....	247
5.1.2	<i>Luas Lahan Tegal/Kebun, Ladang/Huma, dan Lahan yang Sementara Tidak Diusahakan Menurut Kecamatan di Kabupaten Kotawaringin Timur (hektar), 2015</i> .....	248
	<i>Area of Dry Field/Garden, Shifting Cultivation, Land and Temporarily Unused Land by Subdistrict in Kotawaringin Timur Regency (hectar), 2015</i> .....	248
5.1.3	<i>Luas Panen Padi Sawah dan Padi Ladang Menurut Kecamatan di Kabupaten Kotawaringin Timur (hektar), 2015</i> .....	249

<i>Harvested Area of Wetland and Dryland Paddy by Subdistrict in Kotawaringin Timur Regency (hectar), 2015</i> .....	249
5.1.4 <i>Luas Panen Jagung, Kedelai, Kacang Tanah, Kacang Hijau, Ubi Kayu, Ubi Jalar Menurut Kecamatan di Kabupaten Kotawaringin Timur (hektar), 2015</i> .....	250
<i>Harvested Area of Maize, Soybean, Peanut, Mungbean, Cassava, and Sweet Potato by Subdistrict in Kotawaringin Timur Regency (hectar), 2015</i> .....	250
5.2 HORTIKULTURA/HORTICULTURE .....	251
5.2.1 <i>Luas Panen Tanaman Sayuran Menurut Kecamatan dan Jenis Sayuran di Kabupaten Kotawaringin Timur, 2015</i> .....	251
<i>Harvested Area of Vegetables by Subdistrict and Kind of Plant in Kotawaringin Timur Regency, 2015</i> .....	251
5.2.2 <i>Produksi Tanaman Sayuran Menurut Kecamatan dan Jenis Sayuran di Kabupaten Kotawaringin Timur, 2015</i> .....	252
<i>Production of Vegetables by Subdistrict and Kind of Plant in Kotawaringin Timur Regency, 2015</i> .....	252
5.2.3 <i>Produksi Buah-buahan Menurut Kecamatan dan Jenis Buah di Kabupaten Kotawaringin Timur, 2015</i> .....	253
<i>Production of Fruits by Subdistrict and Kind of Fruit in Kotawaringin Timur Regency, 2015</i> .....	253
5.3 PERKEBUNAN/ESTATE CROPS .....	254
5.3.1 <i>Luas Tanaman Perkebunan Menurut Kecamatan dan Jenis Tanaman di Kabupaten Kotawaringin Timur, 2015</i> .....	254
<i>Planted Area of Estate Crops by Subdistrict and Kind of Crop in Kotawaringin Timur Regency, 2015</i> .....	254
5.3.2 <i>Produksi Tanaman Perkebunan Menurut Kecamatan dan Jenis Tanaman di Kabupaten Kotawaringin Timur, 2015</i> .....	255
<i>Production of Estate Crops by Subdistrict and Kind of Crop in Kotawaringin Timur Regency, 2015</i> .....	255
5.4 PETERNAKAN/LIVE STOCK .....	256
5.4.1 <i>Populasi Ternak Menurut Kecamatan dan Jenis Ternak di Kabupaten Kotawaringin Timur, 2016</i> .....	256

<i>Livestock Population by Subdistrict and Kind of Livestock in Kotawaringin Timur Regency, 2016</i> .....	256
5.4.2 <i>Populasi Unggas Menurut Kecamatan dan Jenis Unggas di Kabupaten Kotawaringin Timur, 2016</i> .....	257
<i>Poultry Population by Subdistrict and Kind of Poultry in Kotawaringin Timur Regency, 2016</i> .....	257
5.4.3 <i>Jumlah Ternak yang Dipotong Menurut Jenis Ternak di Kabupaten Kotawaringin Timur, 2012-2016</i> .....	259
<i>Livestock Slaughtered by Kind of Livestock in Kotawaringin Timur Regency, 2012-2016</i> .....	259
5.4.4 <i>Produksi Daging Menurut Jenis Ternak di Kabupaten Kotawaringin Timur (kg), 2012-2016</i> .....	260
<i>Meat Productions by Variety of Livestock in Kotawaringin Timur Regency (kg), 2012-2016</i> .....	260
5.4.5 <i>Produksi Telur, Susu, dan Kulit di Kabupaten Kotawaringin Timur, 2012-2016</i> .....	261
<i>Egg, Milk, and Animal Skin Production in Kotawaringin Timur Regency, 2012-2016</i> .....	261
5.4.6 <i>Jumlah Pemasukan Ternak dan Hasil Ternak di Kabupaten Kotawaringin Timur, 2012-2016</i> .....	262
<i>Livestock Arrival and Livestock Produce in Kotawaringin Timur Regency, 2012-2016</i> .....	262
5.5 PERIKANAN/FISHERY .....	263
5.5.1 <i>Jumlah Rumah Tangga Perikanan Tangkap Menurut Kecamatan dan Subsektor di Kabupaten Kotawaringin Timur, 2016 dan 2017</i> .....	263
<i>Number of Fish Capture Households by Subdistrict and Subsector in Kotawaringin Timur Regency, 2016 dan 2017</i> .....	263
5.5.2 <i>Produksi Perikanan Tangkap Menurut Kecamatan dan Subsektor di Kabupaten Kotawaringin Timur (ton), 2015 dan 2016</i> .....	264
<i>Production of Fish Capture by Subdistrict and Subsector in Kotawaringin Timur Regency (ton), 2015 dan 2016</i> .....	264
5.5.3 <i>Jumlah Rumah Tangga Perikanan Budidaya Menurut Kecamatan dan Jenis Budidaya di Kabupaten Kotawaringin Timur, 2016</i> .....	265

<i>Number of Aquaculture Households by Subdistrict and Type of Aquaculture in Kotawaringin Timur Regency, 2016.....</i>	<i>265</i>
<i>5.5.4 Produksi Perikanan Budidaya Menurut Kecamatan dan Subsektor di Kabupaten Kotawaringin Timur, 2016.....</i>	<i>266</i>
<i>Production of Fish Unfolded by Subdistrict and Subsector in Kotawaringin Timur Regency, 2016.....</i>	<i>266</i>
<i>5.5.5 Jumlah Perahu/Kapal Penangkapan Ikan Perairan Laut Menurut Kecamatan dan Jenis Kapal di Kabupaten Kotawaringin Timur, 2016..</i>	<i>267</i>
<i>Number of Sea Fishing Boats by Subdistrict and Type of Boat in Kotawaringin Timur Regency, 2016.....</i>	<i>267</i>
<i>5.5.6 Jumlah Perahu/Kapal Penangkapan Ikan Perairan Umum Menurut Kecamatan dan Jenis Kapal di Kabupaten Kotawaringin Timur, 2016 .....</i>	<i>268</i>
<i>Number of General Fishing Boats by Subdistrict and Type of Boat in Kotawaringin Timur Regency, 2016.....</i>	<i>268</i>
<i>5.5.7 Produksi Perikanan Umum (Darat) Menurut Kecamatan dan Jenis Perairan (ton) di Kabupaten Kotawaringin Timur (ton), 2015.....</i>	<i>269</i>
<i>Inland Water Production by Subdistrict and Type of Water in Kotawaringin Timur Regency (ton), 2015.....</i>	<i>269</i>
<i>5.5.8 Produksi Perikanan Darat Menurut Triwulan di Kabupaten Kotawaringin Timur (ton), 2016 dan 2017 .....</i>	<i>270</i>
<i>Mainland Fisheries Production by Quarterly in Kotawaringin Timur Regency (ton), 2016 dan 2017.....</i>	<i>270</i>
<b>5.6 KEHUTANAN/FORESTRY .....</b>	<b>272</b>
<i>5.6.1 Luas Kawasan Hutan dan Perairan Jenis Hutan di Kabupaten Kotawaringin Timur (hektar), 2017.....</i>	<i>272</i>
<i>Forest and Inland Water Area by Kind of Forest in Kotawaringin Timur Regency, 2017 .....</i>	<i>272</i>
<i>5.6.2 Produksi Kayu Hutan Menurut Jenis Produksi (m3) di Kabupaten Kotawaringin Timur, 2012-2017.....</i>	<i>273</i>
<i>Timber Production by Type of Product in Kotawaringin Timur Regency, 2012-2017 .....</i>	<i>273</i>



**6 INDUSTRI, PERTAMBANGAN, ENERGI, DAN KONSTRUKSI ..... 275**

INDUSTRY, MINING, ENERGY, AND CONSTRUCTION ..... 275

6.1 INDUSTRI/INDUSTRY ..... 287

6.1.1 Jumlah Perusahaan, Tenaga Kerja, dan Nilai Produksi Menurut Klasifikasi Industri di Kabupaten Kotawaringin Timur, 2017 ..... 287

*Number of Establishments, Employees, and Production Value by Industrial Classification in Kotawaringin Timur Regency, 2017 ..... 287*

6.1.2 Keadaan Industri Kecil Formal Logam dan Mesin di Kabupaten Kotawaringin Timur, 2017 ..... 288

*Condition of Metal and Machine Small Industry in Kotawaringin Timur Regency, 2017..... 288*

6.1.3 Keadaan Industri Kecil Formal di Kabupaten Kotawaringin Timur, 2017 ..... 289

*Condition of Small Industry in Kotawaringin Timur Regency, 2017..... 289*

6.2 TAMBANG/MINING ..... 290

6.2.1 Produksi Hasil Tambang di Kabupaten Kotawaringin Timur, 2012-2016 ..... 290

*Production of Mining in Kotawaringin Timur Regency, 2012-2016..... 290*

6.3 ENERGI/ENERGY ..... 291

6.3.1 Daya Terpasang, Produksi, dan Distribusi Listrik PT. PLN (Persero) pada Cabang/Ranting PLN di Kabupaten Kotawaringin Timur, 2013-2017. .... 291

*Installed Capacity, Production, and Distribution of Electricity of State Electricity Company at Branch Level in Kotawaringin Timur Regency, 2013-2017..... 291*

6.3.2 Jumlah Pelanggan Listrik Menurut Kecamatan di Kabupaten Kotawaringin Timur, 2017 ..... 292

*Number of Registered Electricity Costumers by Subdistrict in Kotawaringin Timur Regency, 2017 ..... 292*

6.3.3 Jumlah Pelanggan dan Air yang Disalurkan Menurut Jenis Pelanggan di Kabupaten Kotawaringin Timur, 2017..... 293

*Number of Customer and Distributed Clean Water by Type of Customer in Kotawaringin Timur Regency, 2017 ..... 293*

6.3.4	<i>Produksi dan Pemakaian Listrik Menurut Bulan di Kabupaten Kotawaringin Timur, 2017</i> .....	294
	<i>Monthly Production and Consumption of Electricity in Kotawaringin Timur Regency, 2017</i> .....	294
6.3.5	<i>Produksi Listrik yang Dibangkitkan Menurut Bulan dan Unit Kerja di Kabupaten Kotawaringin Timur, 2017</i> .....	295
	<i>Monthly Production of Electricity By Month and Station in Kotawaringin Timur Regency, 2017</i> .....	295
6.3.6	<i>Banyaknya Langgan Daya Terpasang Menurut Bulan di Misip Sampit di Kabupaten Kotawaringin Timur, 2017</i> .....	297
	<i>Number of Power Installed Clients by Month in Misip Sampit in Kotawaringin Timur Regency, 2017</i> .....	297
6.3.7	<i>Jumlah Pemakai Listrik Menurut Jenis Tarif di Kabupaten Kotawaringin Timur, 2017</i> .....	299
	<i>Number of Consumer of Electricity by Kind of Billings in Kotawaringin Timur Regency, 2017</i> .....	299
6.3.8	<i>Jumlah Distribusi Air Minum Per Bulan di Kabupaten Kotawaringin Timur, 2017</i> .....	300
	<i>Monthly Water Supply Distribution in Kotawaringin Timur Regency, 2017</i> .....	300
6.3.9	<i>Jumlah Surat Keputusan Pemerintah Mengenai Hak -Hak Atas Tanah Menurut Bulan di Kabupaten Kotawaringin Timur, 2017</i> .....	301
	<i>Number of Land-Law Certificate of Government by Month in Kotawaringin Timur Regency, 2017</i> .....	301
6.3.10	<i>Luas Tanah yang Diberikan Surat Keputusan Pemerintah Mengenai Hak -Hak Atas Tanah Menurut Bulan di Kabupaten Kotawaringin Timur, 2017</i> .....	303
	<i>Land Area Given Land-Law Certificate of Government by Month in Kotawaringin Timur Regency, 2017</i> .....	303
6.3.11	<i>Penerimaan Negara Berdasarkan BPHTB Penetapan Hak dan Peralihan Hak Menurut Bulan di Kabupaten Kotawaringin Timur (Rupiah), 2016</i> .....	305
	<i>Government Income from BPHTB Decision and Right Transition in Kotawaringin Timur Regency (rupiahs), 2016</i> .....	305

6.3.12	<i>Peralihan Hak Atas Tanah Menurut Kecamatan di Kabupaten Kotawaringin Timur, 2017</i> .....	306
	<i>Land Right Transition by Subdistrict in Kotawaringin Timur Regency, 2017</i> .....	306
6.3.13	<i>Target dan Realisasi Fisik Kegiatan Prona di Kabupaten Kotawaringin Timur, 2012-2017</i> .....	308
	<i>Target and Realization of Physical Prona Activities in Kotawaringin Timur Regency, 2012-2017</i> .....	308
7	<i>Perdagangan/Trade</i> .....	309
	<i>Number of Establishments by Type of Business Entity in Kotawaringin Timur Regency, 2013–2017</i> .....	321
7.1.2	<i>Jumlah Pedagang Menurut Kecamatan di Kabupaten Kotawaringin Timur, 2017</i> .....	322
	<i>Number of Merchants by Subdistrict in Kotawaringin Timur Regency, 2017</i> .....	322
7.1.3	<i>Jumlah Sarana Perdagangan Menurut Jenisnya di Kabupaten Kotawaringin Timur, 2013–2017</i> .....	323
	<i>Number of Trading Facilities by Type of Facility in Kotawaringin Timur Regency, 2013–2017</i> .....	323
7.1.4	<i>Jumlah Penerbitan Tanda Daftar Perusahaan di Wilayah Kabupaten Kotawaringin Timur, 2013-2017</i> .....	324
	<i>Number of Establishments List by Type of Business Entity In Kotawaringin Timur Regency, 2013-2017</i> .....	324
7.1.5	<i>Jumlah Kinerja Urusan Penanaman Modal Pemerintah Daerah Kabupaten Kotawaringin Timur, 2012-2017</i> .....	325
	<i>Result of Capital Investment Performances of Regional Government of Kotawaringin Timur Regency, 2012-2017</i> .....	325
7.1.6	<i>Banyaknya Perizinan Menurut Jenisnya yang Diterbitkan di Kabupaten Kotawaringin Timur, 2017</i> .....	326
	<i>Number of Permits by Type Published in Kotawaringin Timur District, 2017</i> .....	326
7.5	<i>Jumlah Koperasi Menurut Jenis Koperasi dan Kecamatan di Kabupaten Kotawaringin Timur, 2016</i> .....	327

<i>Number of Cooperatives by Type of Cooperative and Subdistrict in Kotawaringin Timur Regency, 2016</i> .....	327
7.6 <i>Jumlah Anggota Koperasi Menurut Jenis Koperasi Aktif dan Kecamatan di Kabupaten Kotawaringin Timur, 2016</i> .....	329
<i>Number of Member Cooperatives by Type of Cooperative Active and Subdistrict in Kotawaringin Timur Regency, 2016</i> .....	329
7.7 <i>Jumlah Anggota Khusus KUD Menurut Kecamatan dan Status Keanggotaan di Kabupaten Kotawaringin Timur, 2016</i> .....	330
<i>Number of Member KUD by Subdistrict and Member Status in Kotawaringin Timur Regency, 2016</i> .....	330
7.8 <i>Jumlah Anggota Koperasi Menurut Jenis Kelamin dan Kecamatan di Kabupaten Kotawaringin Timur, 2016</i> .....	331
<i>Number of Member Cooperatives by Gender Subdistrict in Kotawaringin Timur Regency, 2016</i> .....	331
7.9 <i>Modal, Volume Usaha dan Sisa Hasil Usaha Koperasi Aktif Menurut Kecamatan (juta rupiah) di Kabupaten Kotawaringin Timur, 2016</i> .....	332
<i>Invested, Asset and Omzet of Active Cooperation by Subdistrict (million rupiah) in Kotawaringin Timur Regency, 2016</i> .....	332
7.10 <i>Perkembangan Koperasi di Kabupaten Kotawaringin Timur, 2015-2016</i> .....	334
<i>The Development of Union in Kotawaringin Timur Regency, 2015-2016</i> .....	334
7.11 <i>Realisasi Pendistribusian Beras "Raskin" Menurut Kecamatan di Kabupaten Kotawaringin Timur (kg), 2016</i> .....	335
<i>Realization of "Raskin" Rice Distribution by Subdistrict in Kotawaringin Timur Regency (kg), 2016</i> .....	335
7.12 <i>Pemasukan dan Penyaluran Beras "Raskin" di Kabupaten Kotawaringin Timur (kg), 2017</i> .....	336
<i>Supply and Distribution of "Raskin" Rice by Subdistrict in Kotawaringin Timur Regency (kg), 2017</i> .....	336
7.13 <i>Jumlah Ekspor di Pelabuhan Muat Sampit Menurut Komoditas HS, 2017</i> .....	338
<i>Export by Sampit Port and HS Comodity, 2017</i> .....	338

7.14	<i>Netto dan Nilai Ekspor Bijih Besi yang Melalui Pelabuhan Sampit, 2013-2017.....</i>	339
	<i>Export Netto and Value of Iron Ore In Sampit Harbour, 2013-2017.....</i>	339
7.15	<i>Netto dan Nilai Ekspor Bijih Zirkonium yang Melalui Pelabuhan Sampit, 2013-2017.....</i>	340
	<i>Export Netto and Value of Zirconium Ore in Sampit Harbour, 2013-2017 .....</i>	340
7.16	<i>Netto dan Nilai Ekspor Minyak Kelapa Sawit (CPO) yang Melalui Pelabuhan Sampit, 2013-2017.....</i>	341
	<i>Export Netto and Value of Crude Palm Oil in Sampit Harbour, 2013-2017 .....</i>	341
7.17	<i>Jumlah Ekspor di Pelabuhan Muat Sampit, 2012-2016.....</i>	342
	<i>Number of Export by Sampit Port, 2013-2017 .....</i>	342
7.18	<i>Volume dan Nilai Impor di Pelabuhan Muat Sampit, 2013-2017</i>	343
	<i>Volume and Value of Import by Sampit Port, 2013-2017 .....</i>	343
7.19	<i>Perkembangan Ekspor Impor Kabupaten Kotawaringin Timur, 2016</i>	344
	<i>Development of Export and Import Kotawaringin Timur Regency, 2016 .....</i>	344
<b>8</b>	<b>HOTEL DAN PARIWISATA.....</b>	<b>345</b>
	<b>HOTEL AND TOURISM.....</b>	<b>345</b>
8.1.1	<i>Jumlah Akomodasi Hotel Menurut Kecamatan di Kabupaten Kotawaringin Timur, 2016 dan 2017.....</i>	355
	<i>Number of Hotel Accomodations by Subdistrict in Kotawaringin Timur Regency, 2016 and 2017.....</i>	355
8.1	<b>JASA DAN AKOMODASI/SERVICES AND ACCOMODATION.....</b>	<b>355</b>
8.1.2	<i>Jumlah Restoran/Rumah Makan Menurut Kecamatan di Kabupaten Kotawaringin Timur, 2016 dan 2017 .....</i>	356
	<i>Number of Hotel Accomodations by Subdistrict in Kotawaringin Timur Regency, 2016 and 2017.....</i>	356
8.1.3	<i>Jumlah Wisatawan Mancanegara dan Domestik di Kabupaten Kotawaringin Timur, 2013-2017 .....</i>	357

<i>Number of International and Domestic Visitors in Kotawaringin Timur Regency, 2013-2017</i> .....	357
8.1.4 <i>Rata-Rata Lama Menginap Tamu Asing dan Tamu Domestik Menurut Bulan di Kabupaten Kotawaringin Timur (hari), 2016</i> .....	358
<i>Average Length of Stay of Foreign and Domestic Visitors by Month in Kotawaringin Timur Regency (day), 2016</i> .....	358
8.1.5 <i>Persentase Tingkat Penghunian Kamar Hotel dan Akomodasi Lainnya Menurut Jenis Hotel dan Bulan di Kabupaten Kotawaringin Timur, 2016</i> .....	359
<i>Room Occupancy Rate of Hotels and Other Accomodations by Type of Accomodation and Month in Kotawaringin Timur Regency, 2016</i> .....	359
8.1.6 <i>Persentase Tingkat Penghunian Kamar Hotel per Bulan di Kabupaten Kotawaringin Timur, 2016</i> .....	360
<i>Percentage of Room Occupancy Rate of Stars Hotels by Month in Kotawaringin Timur Regency, 2016</i> .....	360
8.1.7 <i>Persentase Tingkat Penghunian Kamar Akomodasi per Bulan di Kabupaten Kotawaringin Timur, 2016</i> .....	361
<i>Percentage of Room Occupancy Rate of Other Accomodation by Month in Kotawaringin Timur Regency, 2016</i> .....	361
8.1.8 <i>Persentase Tingkat Pemakaian Tempat Tidur Hotel Berbintang per Bulan di Kabupaten Kotawaringin Timur, 2016</i> .....	362
<i>Percentage of Bed Occupancy Rate of Stars Hotels by Month in Kotawaringin Timur Regency, 2016</i> .....	362
8.1.9 <i>Persentase Tingkat Pemakaian Tempat Tidur Pada Akomodasi Lainnya per Bulan di Kabupaten Kotawaringin Timur, 2016</i> .....	363
<i>Percentage of Bed Occupancy of Other Accomodations by Month in Kotawaringin Timur Regency, 2016</i> .....	363
8.1.10 <i>Rata-Rata Lama Menginap Tamu Asing dan Dalam Negeri pada Hotel Berbintang per Bulan di Kabupaten Kotawaringin Timur, 2016</i> .....	364
<i>Average Length of Night Stay of Domestic and Foreign Guest of Stars Hotels by Month in Kotawaringin Timur Regency, 2016</i> .....	364

8.1.11	<i>Rata-Rata Lama Menginap Tamu Asing dan Dalam Negeri pada Akomodasi Lainnya per Bulan di Kabupaten Kotawaringin Timur, 2016</i>	365
	<i>Average Length of Night Stay of Domestic and Foreign Guest of Others Accomodation by Month in Kotawaringin Timur Regency, 2016</i>	365
8.2.1	<i>Jumlah Peninggalan Sejarah dan Kepurbakalaan di Kabupaten Kotawaringin Timur, 2017</i>	366
	<i>Number of Historical Artifact and Archeological in Kotawaringin Timur, 2017</i>	366
8.2	<b>PARIWISATA/TOURISM</b>	366
8.2.2	<i>Potensi Obyek Wisata Alam Menurut Kecamatan di Kabupaten Kotawaringin Timur, 2016</i>	367
	<i>Object of Nature Tourism by Subdistrict in Kotawaringin Timur, 2016</i>	367
8.2.3	<i>Jumlah Obyek Wisata Alam Menurut Kecamatan di Kabupaten Kotawaringin Timur, 2017</i>	368
	<i>Number of Nature Tourism by Subdistrict in Kotawaringin Timur, 2017</i>	368
9	<b>Transportasi dan Komunikasi</b>	369
	<b>TRANSPORTATION AND COMMUNICATION</b>	369
9.1	<i>Panjang Jalan Menurut Kecamatan dan Pemerintahan yang Berwenang Mengelolanya di Kabupaten Kotawaringin Timur (km), 2017..</i>	383
	<i>Length of Roads by Subdistrict and Level of Government Authority in Kotawaringin Timur (km), 2017</i>	383
9.2	<i>Panjang Jalan Menurut Kecamatan dan Jenis Permukaan Jalan di Kabupaten Kotawaringin Timur (km), 2017</i>	384
	<i>Length of Roads by Subdistrict and Type of Road Surface in Kotawaringin Timur (km), 2017</i>	384
9.3	<i>Panjang Jalan Menurut Kecamatan dan Kondisi Jalan di Kabupaten Kotawaringin Timur (km), 2017</i>	385
	<i>Length of Roads by Subdistrict and Road Condition in Kotawaringin Timur (km), 2017</i>	385
9.4	<i>Lalu Lintas Udara Penerbangan Dalam Negeri Bandar Udara Haji Asan Sampit per Bulan, 2017</i>	386

<i>Domestic Air Traffics by H. Asan Sampit Airport by Month, 2017.....</i>	<i>386</i>
9.5 <i>Jumlah Kapal Pedalaman yang Terdaftar Menurut Ukuran Kapal di Kabupaten Kotawaringin Timur, 2017.....</i>	<i>389</i>
<i>Number of Inland Ship Resgistered by Ship Size in Kotawaringin Timur, 2017.....</i>	<i>389</i>
9.6 <i>Lalu Lintas Barang dan Penumpang dengan Kapal Pedalaman Menurut Bulan di Kabupaten Kotawaringin Timur, 2017.....</i>	<i>390</i>
<i>Cargo and Passenger Traffics By Inland Ships and Month in Kotawaringin Timur, 2017.....</i>	<i>390</i>
9.7 <i>Realisasi Angkutan Penumpang Umum di Kabupaten Kotawaringin Timur, 2016.....</i>	<i>391</i>
<i>Realisation of Public Transportation in Kotawaringin Timur Regency, 2016.....</i>	<i>391</i>
9.8 <i>Jumlah Kantor Pos Pembantu Menurut Kecamatan di Kabupaten Kotawaringin Timur, 2013–2017.....</i>	<i>393</i>
<i>Number of Auxiliary Post Office by Subdistrict in Kotawaringin Timur Regency, 2013–2017.....</i>	<i>393</i>
9.9 <i>Lalu Lintas Pos dan Giro di Kabupaten Kotawaringin Timur, 2014–2017.....</i>	<i>394</i>
<i>Traffics of Post and Giro in Kotawaringin Timur Regency, 2014–2017.....</i>	<i>394</i>
9.10 <i>Kapasitas Sentral dan Jumlah Sambungan Telekomunikasi Menurut Bulan di Kabupaten Kotawaringin Timur, 2017.....</i>	<i>396</i>
<i>Central Capacity and Number of Telecommunications by Month in Kotawaringin Timur Regency, 2017.....</i>	<i>396</i>
<b>10 KEUANGAN DAERAH DAN HARGA.....</b>	<b>397</b>
LOCAL FINANCE AND PRICE .....	397
10.1 KEUANGAN DAERAH/REGIONAL FINANCE.....	399
10.1.1 <i>Realisasi Pendapatan Pemerintah Kabupaten Kotawaringin Timur Menurut Jenis Pendapatan (ribu rupiah), 2014–2017.....</i>	<i>399</i>
<i>Actual Revenues of Government of Kotawaringin Timur Regency by Source of Revenues (thousand rupiahs), 2015–2017.....</i>	<i>399</i>
10.1.2 <i>Realisasi Belanja Pemerintah Kabupaten Kotawaringin Timur Menurut Jenis Belanja (ribu rupiah), 2015–2017.....</i>	<i>401</i>



<i>Actual Expenditures of Government of Kotawaringin Timur Regency by Kind of Expenditure (thousand rupiahs), 2015–2017</i> .....	401
10.1.3 <i>Anggaran Pendapatan Pemerintah Kabupaten Kotawaringin Timur Menurut Jenis Pendapatan (ribu rupiah), 2015–2017</i> .....	403
<i>Budget Revenues of Government of Kotawaringin Timur Regency by Source of Revenues (thousand rupiahs), 2015–2017</i> .....	403
10.1.4 <i>Anggaran Belanja Pemerintah Kabupaten Kotawaringin Timur Menurut Jenis Belanja (ribu rupiah), 2015–2017</i> .....	405
<i>Budget Expenditures of Government of Kotawaringin Timur Regency by Kind of Expenditure (thousand rupiahs), 2015–2017</i> .....	405
10.1.5 <i>Anggaran dan Realisasi Pembiayaan Daerah Kabupaten Kotawaringin Timur, 2017</i> .....	407
<i>Budget and Actual of Region Cost Kotawaringin Timur Regency, 2017</i>	407
10.1.6 <i>Ringkasan Laporan Realisasi Anggaran Pendapatan dan Belanja Daerah Kabupaten Kotawaringin Timur, 2017</i> .....	408
<i>Summary of Region Receipt and Expenditure of Kotawaringin Timur Regency, 2017</i> .....	408
10.2 <i>BANK INDONESIA/BANK OF INDONESIA</i> .....	409
10.2.1 <i>Posisi Kredit Mikro, Kecil, dan Menengah yang Diberikan Bank Umum dan BPR Menurut Sektor Ekonomi di Kabupaten Kotawaringin Timur (Juta Rp), 2017</i> .....	409
<i>Outstanding of Micro, Small, and Medium Credits of Commercial and Rural Banks by Economic Sector in Kotawaringin Timur Regency (Million Rp), 2017</i> .....	409
10.2.2 <i>Posisi Kredit Mikro, Kecil, dan Menengah yang Diberikan Bank Umum dan BPR Menurut Jenis Penggunaan di Kabupaten Kotawaringin Timur (Juta Rp), 2017</i> .....	412
<i>Outstanding of Micro, Small, and Medium Credits of Commercial and Rural Banks by Type of Credit in Kotawaringin Timur Regency (Million Rp), 2017</i> .....	412
10.2.3 <i>Posisi Kredit Mikro, Kecil, dan Menengah yang Diberikan Bank Umum dan BPR Menurut Skala Usaha di Kabupaten Kotawaringin Timur (Juta Rp), 2017</i> .....	413

<i>Outstanding of Micro, Small, and Medium Credits of Commercial and Rural Banks by Scale Enterprise in Kotawaringin Timur Regency (Million Rp), 2017</i> .....	413
10.2.4 <i>Posisi Simpanan Masyarakat Rupiah dan Valuta Asing Bank Umum dan BPR di Kabupaten Kotawaringin Timur (Juta Rp), 2017</i> .....	414
<i>Outstanding of Private Deposit in Rupiah and Foreign Currency of Commercial and Rural Banks in Kotawaringin Timur Regency (Million Rp), 2017</i> .....	414
10.2.5 <i>Posisi Pinjaman Rupiah dan Valuta Asing yang Diberikan Bank Umum dan BPR Menurut Jenis Penggunaan di Kabupaten Kotawaringin Timur (Juta Rp), 2017</i> .....	415
<i>Outstanding of Loans in Rupiah and Foreign Currency of Commercial and Rural Banks by Type of Loans in Kotawaringin Timur Regency (Million Rp), 2017</i> .....	415
10.3 PAJAK BUMI DAN BANGUNAN/TAX ON LAND AND BUILDING.....	416
10.3.1 <i>Realisasi Penerimaan Pajak Bumi dan Bangunan Per Kecamatan di Kabupaten Kotawaringin Timur (rupiah), 2017</i> .....	416
<i>Actual Receipt of Tax on Land and Building by Subdistrict in Kotawaringin Timur Regency (rupiahs), 2017</i> .....	416
10.3.2 <i>Realisasi Penerimaan Pajak Bumi dan Bangunan Menurut Sektor di Kabupaten Kotawaringin Timur (000 Rupiah), 2005-2017</i> .....	417
<i>Actual Receipt of Tax on Land and Building by Sector in Kotawaringin Timur Regency (000 rupiahs), 2005-2017</i> .....	417
10.4 HARGA-HARGA/PRICES .....	418
10.4.1 <i>Indeks Harga Konsumen, Laju Inflasi, dan Inflasi Kota Sampit, 2017</i> .....	418
<i>Consumer Price Index, Inflation Rate, and Inflation of Sampit, 2017</i> ....	418
10.4.2 <i>Laju Inflasi Kota Sampit Menurut Kelompok Pengeluaran, 2017</i> .....	419
<i>Inflation Rate of Sampit by Expenditure Group, 2017</i> .....	419
10.4.3 <i>Indeks Harga Konsumen/IHK Kota Sampit Menurut Kelompok Pengeluaran, 2017</i> .....	422
<i>Consumer Price Index of Sampit by Expenditure Group, 2017</i> .....	422

10.4.4	<i>Rata-Rata Harga Eceran Beras Merk Dua Anak di Pasar Tradisional Kabupaten Kotawaringin Timur (Rp/Kg), 2016</i> .....	425
	<i>Average Retail Price of Rice (Brand Dua Anak) in Traditional Market of Kotawaringin Timur Regency (Rp/Kg), 2016</i> .....	425
10.4.5	<i>Rata-Rata Harga Eceran Ikan Asin Belah Selungsungan di Pasar Tradisional Kabupaten Kotawaringin Timur, 2016</i> .....	426
	<i>Average Retail Price of Salted Fish in Traditional Market of Kotawaringin Timur Regency, 2016</i> .....	426
10.4.6	<i>Rata-Rata Harga Eceran Minyak Goreng (Curah 1 L) di Pasar Tradisional Kabupaten Kotawaringin Timur, 2016</i> .....	427
	<i>Average Retail Price of Fryng Oil (Curah 1 L) in Traditional Market of Kotawaringin Timur Regency, 2016</i> .....	427
10.4.7	<i>Rata-Rata Harga Eceran Gula Pasir SHS di Pasar Tradisional Kabupaten Kotawaringin Timur (Rp/Kg), 2016</i> .....	428
	<i>Average Retail Price of SHS Sugar in Traditional Market of Kotawaringin Timur Regency (Rp/Kg), 2016</i> .....	428
10.4.8	<i>Rata-Rata Harga Eceran Garam (Cap Kapal) di Pasar Tradisional Kabupaten Kotawaringin Timur (Rp/Kg), 2016</i> .....	429
	<i>Average Retail Price of Salt (Brand Kapal) in Traditional Market of Kotawaringin Timur Regency (Rp/Kg), 2016</i> .....	429
10.4.9	<i>Rata-Rata Harga Eceran Minyak Tanah di Pasar Tradisional Kabupaten Kotawaringin Timur (Rp/Liter), 2016</i> .....	430
	<i>Average Retail Price of Kerosene in Traditional Market of Kotawaringin Timur Regency (Rp/Litre), 2016</i> .....	430
10.4.10	<i>Rata-Rata Harga Eceran Sabun Krim Ekonomi di Pasar Tradisional Kabupaten Kotawaringin Timur, 2016</i> .....	431
	<i>Average Retail Price of Soap Wash (Brand Ekonomi) in Traditional Market of Kotawaringin Timur Regency, 2016</i> .....	431
10.4.11	<i>Rata-Rata Harga Eceran Emas Perhiasan (Emas 420) di Pasar Tradisional Kabupaten Kotawaringin Timur (Rp/gram), 2016</i> .....	432
	<i>Average Retail Price of Gold (420) in Traditional Market of Kotawaringin Timur Regency (Rp/gram), 2016</i> .....	432
11	<i>Pengeluaran Penduduk dan Konsumsi Makanan</i> .....	433
	<i>POPULATION EXPENDITURE AND FOOD CONSUMPTION</i> .....	433

11.1	<i>Pengeluaran Rata-rata Per Kapita Sebulan Menurut Golongan Pengeluaran dan Kelompok Barang di Kabupaten Kotawaringin Timur (rupiah), 2017.....</i>	441
	<i>Average Expenditure Per Capita Per Month by Expenditure Class and Commodity Group in Kotawaringin Timur Regency (rupiahs), 2017.....</i>	441
11.2	<i>Pengeluaran Rata-rata Per Kapita Sebulan Menurut Kelompok Makanan di Kabupaten Kotawaringin Timur (rupiah), 2012-2017.....</i>	442
	<i>Average Expenditure Per Capita Per Month by Food Group in Kotawaringin Timur Regency (rupiahs), 2012-2017.....</i>	442
11.3	<i>Pengeluaran Rata-rata Per Kapita Sebulan Menurut Kelompok Bukan Makanan di Kabupaten Kotawaringin Timur (rupiah), 2012-2017... ..</i>	443
	<i>Average Expenditure Per Capita Per Month by Non Food Group in Kotawaringin Timur Regency (rupiahs), 2012-2017.....</i>	443
11.4	<i>Persentase Pengeluaran Rata-Rata Per Kapita Sebulan Untuk Makanan dan Bukan Makanan di Kabupaten Kotawaringin Timur (persen), 2012-2017.....</i>	444
	<i>Percentage of Per Capita Average Expenditure a Month of Food and Non Food in Kotawaringin Timur Regency (percents), 2012-2017.....</i>	444
11.5	<i>Pengeluaran Rata-Rata Per Kapita Sebulan Untuk Makanan dan Bukan Makanan di Kabupaten Kotawaringin Timur (rupiah), 2016 .....</i>	445
	<i>Average Expenditure Per Capita Per Month of Food and Non Food in Kotawaringin Timur Regency (rupiahs), 2016 .....</i>	445
11.6	<i>Persentase Penduduk Menurut Daerah Tempat Tinggal dan Golongan Pengeluaran Per Kapita Sebulan di Kabupaten Kotawaringin Timur (persen), 2016.....</i>	446
	<i>Percentage of Population by Rural/Urban and Expenditure Class Per Capita Per Month in Kotawaringin Timur Regency (percents), 2016 .....</i>	446
11.7	<i>Rata-rata Konsumsi Kalori Per Kapita Per Hari Menurut Jenis Pengeluaran dan Daerah Tempat Tinggal di Kabupaten Kotawaringin Timur, 2016 .....</i>	447
	<i>Average of Daily Calori Consumption Per Capita by Expenditure Class and Rural/Urban in Kotawaringin Timur Regency, 2016 .....</i>	447
12	<i>Pendapatan Regional .....</i>	449

REGIONAL INCOME .....	449
12.1 PRODUK DOMESTIK REGIONAL BRUTO MENURUT LAPANGAN USAHA.....	463
12.1.1 <i>Produk Domestik Regional Bruto Atas Dasar Harga Berlaku Menurut Lapangan Usaha di Kabupaten Kotawaringin Timur (miliar rupiah), 2015–2017.....</i>	463
<i>Gross Regional Domestic Product at Current Market Prices by Industrial Origin in Kotawaringin Timur Regency (billion rupiahs), 2015–2017 ....</i>	463
12.1.2 <i>Produk Domestik Regional Bruto Atas Dasar Harga Konstan 2010 Menurut Lapangan Usaha di Kabupaten Kotawaringin Timur (miliar rupiah), 2015–2017.....</i>	464
<i>Gross Regional Domestic Product at 2010 Constant Market Prices by Industrial Origin in Kotawaringin Timur Regency (billion rupiahs), 2015–2017.....</i>	464
12.1.3 <i>Distribusi Persentase Produk Domestik Regional Bruto Atas Dasar Harga Berlaku Menurut Lapangan Usaha di Kabupaten Kotawaringin Timur (persen), 2015–2017.....</i>	465
<i>Percentage Distribution of Gross Regional Domestic Product at Current Market Prices by Industrial Origin in Kotawaringin Timur Regency (percent), 2015–2017.....</i>	465
12.1.4 <i>Laju Pertumbuhan Produk Domestik Regional Bruto Atas Dasar Harga Konstan 2010 Menurut Lapangan Usaha di Kabupaten Kotawaringin Timur (miliar rupiah), 2014–2017.....</i>	466
<i>Growth Rate of Gross Regional Domestic Product at 2010 Constant Market Prices by Industrial Origin in Kotawaringin Timur Regency (billion rupiahs), 2014–2017.....</i>	466
12.1.6 <i>Laju Implisit Produk Domestik Regional Bruto Menurut Lapangan Usaha di Kabupaten Kotawaringin Timur, 2014–2017.....</i>	467
<i>Implicit Growth Rate of Gross Regional Domestic Product by Industrial Origin in Kotawaringin Timur Regency, 2014–2017.....</i>	467
12.1.7 <i>Produk Domestik Regional Bruto Atas Dasar Harga Berlaku dan Harga Konstan Menurut Lapangan Usaha Di Kabupaten Kotawaringin Timur, 2012–2017.....</i>	468
<i>Gross Regional Domestic Product at Current and Constant Price By Industrial Origin in Kotawaringin Timur Regency, 2012–2017.....</i>	468

12.1.8	<i>Perkembangan Beberapa Agregat Pendapatan Dan Pendapatan Perkapita Atas Dasar Harga Berlaku dan Konstan di Kabupaten Kotawaringin Timur, 2014-2017</i> .....	469
	<i>Growth of Some Some Regional Income and Regional Income Percapita at Current and Constant Price in Kotawaringin Timur, 2014-2017</i> .....	469
12.2	<b>PRODUK DOMESTIK REGIONAL BRUTO PENGELUARAN</b> .....	470
12.2.1	<i>Produk Domestik Regional Bruto Atas Dasar Harga Berlaku Menurut Pengeluaran di Kabupaten Kotawaringin Timur (miliar rupiah), 2011-2017</i> .....	470
	<i>Gross Regional Domestic Product at Current Market Prices by Expenditure in Kotawaringin Timur Regency (billion rupiahs), 2011-2017</i> .....	470
12.2.2	<i>Produk Domestik Regional Bruto Atas Dasar Harga Konstan Menurut Pengeluaran di Kabupaten Kotawaringin Timur (miliar rupiah), 2011-2017</i> .....	472
	<i>Gross Regional Domestic Product at 2010 Constant Market Prices by Expenditure in Kotawaringin Timur Regency (billion rupiahs), 2011-2017</i> .....	472
12.2.3	<i>Laju Pertumbuhan Produk Domestik Regional Bruto Kabupaten Kotawaringin Timur Menurut Pengeluaran (persen), 2012-2017</i> .....	474
	<i>Gross Regional Domestic Product Rate by Expenditure in Kotawaringin Timur Regency (percent), 2012-2017</i> .....	474
12.2.4	<i>Distribusi Produk Domestik Regional Bruto Kabupaten Kotawaringin Timur Menurut Pengeluaran (persen), 2011-2017</i> .....	475
	<i>Distribution of Gross Regional Domestic Product by Expenditure (percent), 2011-2017</i> .....	475
12.2.5	<i>Laju Pertumbuhan Implisit Produk Domestik Regional Bruto Kabupaten Kotawaringin Timur Menurut Pengeluaran (persen), 2012-2017</i> .....	477
	<i>Implicit Growth of Gross Regional Domestic Bruto By Expenditure of Kotawaringin Timur Regency, 2012-2017</i> .....	477
13	<b>Perbandingan Antar Kabupaten/KOTA</b> .....	479
	<b>Regency/Municipality Comparison</b> .....	479

13.1	<i>Luas Wilayah dan Ibukota Menurut Kabupaten/Kota se-Provinsi Kalimantan Tengah, 2017.....</i>	487
	<i>Area and Capital City by Regency/Municipality in Kalimantan Tengah Province, 2017.....</i>	487
13.2	<i>Jumlah Penduduk Menurut Kabupaten/Kota se-Provinsi Kalimantan Tengah, 2013–2017.....</i>	488
	<i>Population by Regency/Municipality in Kalimantan Tengah Province, 2013–2017.....</i>	488
13.3	<i>Jumlah Penduduk Menurut Jenis Kelamin, Rasio Jenis Kelamin, dan Rumah Tangga per Kabupaten/Kota se-Provinsi Kalimantan Tengah, 2016 .....</i>	489
	<i>Population by Sex, Sex Ratio, and Household by Regency/Municipality in Kalimantan Tengah Province, 2016.....</i>	489
13.4	<i>Laju Pertumbuhan Produk Domestik Regional Bruto Atas Dasar Harga Konstan 2010 Menurut Kabupaten/Kota di Provinsi Kalimantan Tengah (persen), 2013–2017 .....</i>	490
	<i>Growth Rate of Gross Regional Domestic Product at 2010 Constant Market Prices by Regency/Municipality in Kalimantan Tengah Province (percent), 2013–2017 .....</i>	490
13.5	<i>Laju Inflasi Kota Palangka Raya dan Sampit di Provinsi Kalimantan Tengah (persen), 2013–2017 .....</i>	491
	<i>Growth Rate of Inflation at Palangka Raya and Sampit City in Kalimantan Tengah Province (percent), 2013–2017.....</i>	491
13.7	<i>Indeks Harga Konsumen (IHK) Kota Palangka Raya dan Sampit di Provinsi Kalimantan Tengah (persen), 2012–2016.....</i>	492
	<i>Growth Rate of Consumer Price Index (CPI) at Palangka Raya and Sampit City in Kalimantan Tengah Province (percent), 2012–2016.....</i>	492
13.8	<i>Jumlah Penduduk Miskin Menurut Kabupaten/Kota di Provinsi Kalimantan Tengah (ribu), 2013–2017.....</i>	493
	<i>Growth Rate of Gross Regional Domestic Product at 2010 Number of Poor People by Regency/Municipality in Kalimantan Tengah Province (thousand), 2013–2017 .....</i>	493
13.9	<i>Persentase Penduduk Miskin Menurut Kabupaten/Kota di Provinsi Kalimantan Tengah (ribu), 2013–2017.....</i>	494

<i>Growth Rate of Gross Regional Domestic Product at 2010 Percentage of Poor People by Regency/Municipality in Kalimantan Tengah Province (thousand), 2013–2017</i> .....	494
13.10 <i>Garis Kemiskinan Menurut Kabupaten/Kota di Provinsi Kalimantan Tengah (rupiah), 2013–2017</i> .....	495
<i>Poverty Line by Regency/Municipality in Kalimantan Tengah Province (rupiahs), 2013–2017</i> .....	495
13.11 <i>Indeks Pembangunan Manusia (IPM) Menurut Kabupaten/Kota di Provinsi Kalimantan Tengah, 2013–2017</i> .....	496
<i>Human Development Index (HDI) by Regency/Municipality in Kalimantan Tengah Province, 2013–2017</i> .....	496
13.12 <i>Indeks Kemahalan Konstruksi (IKK) Menurut Kabupaten/Kota di Provinsi Kalimantan Tengah, 2012–2016</i> .....	497
<i>Construction Cost Index by Regency/Municipality in Kalimantan Tengah Province, 2012–2016</i> .....	497
13.13 <i>Upah Minimum Regional (UMR) Menurut Kabupaten/Kota di Provinsi Kalimantan Tengah, 2012–2016</i> .....	498
<i>Minimum Regional Wages by Regency/Municipality in Kalimantan Tengah Province, 2012–2016</i> .....	498
13.14 <i>Rasio Gini Menurut Kabupaten/Kota di Provinsi Kalimantan Tengah, 2013–2017</i> .....	499
<i>Gini Ratio by Regency/Municipality in Kalimantan Tengah Province, 2013–2017</i> .....	499





## DAFTAR GAMBAR/LIST OF FIGURES

	Halaman <i>Page</i>
<b>1</b> <b>Persentase Luas Wilayah Menurut Kecamatan di Kabupaten Kotawaringin Timur, 2017</b> <i>Percentage of Area by Subdistrict in Kotawaringin Timur Regency, 2017</i>	11
<b>2</b> <b>Jarak ke Ibukota Kabupaten Menurut Kecamatan di Kabupaten Kotawaringin Timur, 2017</b> <i>Distance to Capital Regency by Subdistrict in Kotawaringin Timur Regency, 2017</i>	12
<b>3</b> <b>Jumlah Desa/Kelurahan Menurut Kecamatan di Kabupaten Kotawaringin Timur, 2017</b> <i>Number of Villages/Wards by Subdistrict in Kotawaringin Timur Regency, 2017</i>	43
<b>4</b> <b>Jumlah Pegawai Negeri Sipil Daerah Menurut Jenis Kelamin di Kabupaten Kotawaringin Timur, 2012-2017</b> <i>Number of Regional Civil Servant by Sex in Kotawaringin Timur Regency, 2012-2017</i>	44
<b>5</b> <b>Piramida Penduduk Menurut Kelompok Umur di Kabupaten Kotawaringin Timur, 2017</b> <i>Population Pyramid by Age Group in Kotawaringin Timur Regency, 2017</i>	83
<b>6</b> <b>Jumlah Penduduk Berumur 15 Tahun Ke Atas yang Bekerja Selama Seminggu yang Lalu Menurut Lapangan Pekerjaan Utama dan Jenis Kelamin di Kabupaten Kotawaringin Timur, 2017</b> <i>Population Aged 15 Years and Over Who Worked During the Previous Week by Main Industry and Sex in Kotawaringin Timur Regency, 2017</i>	84
<b>7</b> <b>Jumlah Pencari Kerja Terdaftar Menurut Jenis Kelamin di Kabupaten Kotawaringin Timur, 2017</b> <i>Number of Registered Job Applicants by Sex in Kotawaringin Timur Regency, 2017</i>	85
<b>8</b> <b>Jumlah Sekolah Menurut Jenjang Pendidikan di Kabupaten Kotawaringin Timur, 2017</b> <i>Number of Schools by Level of Education in Kotawaringin Timur Regency, 2017</i>	143

<b>9</b>	<b>Rasio Murid Guru Menurut Jenjang Pendidikan di Kabupaten Kotawaringin Timur, 2017</b>	144
	<i>Pupils Teachers Ratio by Level of Education in Kotawaringin Timur Regency, 2017</i>	
<b>10</b>	<b>Jumlah Tenaga Kesehatan di Kabupaten Kotawaringin Timur, 2012-2017</b>	145
	<i>Number of Health Personnel by Subdistrict in Kotawaringin Timur Regency, 2012 - 2017</i>	
<b>11</b>	<b>Jumlah Jemaah Haji Yang Diberangkatkan Menurut Kecamatan Di Kabupaten Kotawaringin Timur, 2012-2017</b>	146
	<i>Number of Muslim Pilgrim by Subdistrict in Kotawaringin Timur Regency, 2012-2017</i>	
<b>12</b>	<b>Produksi Perikanan Umum (Darat) Menurut Jenis Perairan (Ton) di Kabupaten Kotawaringin Timur, 2017</b>	245
	<i>Inland Water Production By Type of Water in Kotawaringin Timur Regency, 2017</i>	
<b>13</b>	<b>Keadaan Industri Kecil Formal Logam Dan Mesin Di Kabupaten Kotawaringin Timur, 2017</b>	283
	<i>Condition of Metal and Machine Small Industry in Kotawaringin Timur, 2017</i>	
<b>14</b>	<b>Persentase Industri Kecil Formal di Kabupaten Kotawaringin Timur, 2017</b>	284
	<i>Percentage of Small Industry in Kotawaringin Timur Regency, 2017</i>	
<b>15</b>	<b>Daya Terpasang dan Produksi Listrik PT. PLN (Persero) pada Cabang/Ranting PLN di Kabupaten Kotawaringin Timur, 2014–2017</b>	285
	<i>Installed Capacity and Production of Electricity of State Electricity Company at Branch Level in Kotawaringin Timur Regency, 2014–2017</i>	
<b>16</b>	<b>Jumlah Pelanggan PLN dan PDAM di Kabupaten Kotawaringin Timur, 2014–2017</b>	286
	<i>Number of Customers of PLN and PDAM in Kotawaringin Timur Regency, 2014–2017</i>	
<b>17</b>	<b>Perusahaan Menurut Bentuk Badan Hukum di Kabupaten Kotawaringin Timur, 2017</b>	317
	<i>Number of Establishments by Type of Business Entity in Kotawaringin Timur Regency, 2017</i>	
<b>18</b>	<b>Jumlah Sarana Perdagangan Menurut Jenisnya di Kabupaten Kotawaringin Timur, 2015–2017</b>	318
	<i>Number of Trading Facilities by Type of Facility in Kotawaringin Timur Regency, 2015–2017</i>	

<b>19</b>	<b>Nilai Ekspor dan Impor Melalui Pelabuhan Sampit di Kabupaten Kotawaringin Timur, 2014–2017</b> <i>Export and Import Value Through Sampot Port in Kotawaringin Timur Regency, 2014–2017</i>	319
<b>20</b>	<b>Jumlah Hotel/Penginapan dan Restoran/Rumah Makan di Kabupaten Kotawaringin Timur, 2015-2017</b> <i>Number of Hotel and Restaurant in Kotawaringin Timur Regency, 2015-2017</i>	352
<b>21</b>	<b>Jumlah Wisatawan Mancanegara dan Domestik di Kabupaten Kotawaringin Timur, 2012-2017</b> <i>Number of International and Domestic Visitors in Kotawaringin Timur Regency, 2012-2017</i>	353
<b>22</b>	<b>Panjang Jalan Menurut Kecamatan dan Kondisi Jalan di Kabupaten Kotawaringin Timur (km), 2017</b> <i>Length of Roads by Subdistrict and Road Condition in Kotawaringin Timur Regency (km), 2017</i>	381
<b>23</b>	<b>Volume Bongkar Barang di Pelabuhan Sampit dan Bandara H. Asan Sampit, 2014 - 2017</b> <i>Volume of Cargo in Sampit Port and H.Asan Airport, 2014-2017</i>	382
<b>24</b>	<b>Persentase Pengeluaran Rata-rata Per Kapita Sebulan Menurut Kelompok Barang di Kabupaten Kotawaringin Timur, 2017</b> <i>Expenditure Percentage Per Capita Per Month by Commodity Group in Kotawaringin Timur Regency, 2017</i>	439
<b>25</b>	<b>Persentase Pengeluaran Rata-rata Per Kapita Sebulan Menurut Kelompok Barang di Kabupaten Kotawaringin Timur, 2016</b> <i>Expenditure Percentage Per Capita Per Month by Commodity Group in Kotawaringin Timur Regency, 2016</i>	440
<b>26</b>	<b>Laju Pertumbuhan Ekonomi Kabupaten Kotawaringin Timur, 2015-2017</b> <i>The Economic Growth Rate of Kotawaringin Timur Regency, 2015-2017</i>	461
<b>27</b>	<b>Distribusi Lapangan Usaha Utama Penyumbang PDRB Kabupaten Kotawaringin Timur, 2016-2017</b> <i>Distribution of Main Business Fields Contributing to the GRDP of Kotawaringin Timur Regency, 2016-2017</i>	462
<b>28</b>	<b>Distribusi Penduduk Provinsi Kalimantan Tengah Menurut Kabupaten/Kota, 2017</b> <i>Distribution of Population in Kalimantan Tengah Province by Regency / City, 2017</i>	485
<b>29</b>	<b>Indeks Pembangunan Manusia (IPM) Menurut Kabupaten/Kota di Provinsi Kalimantan Tengah, 2012–2017</b> <i>Human Development Index (HDI) by Regency/Municipality in Kalimantan Tengah Province, 2012–2017</i>	486



## PENJELASAN UMUM/*EXPLANATORY NOTES*

Tanda-tanda, satuan-satuan, dan lain-lainnya yang digunakan dalam publikasi ini adalah sebagai berikut:

*Symbols, measurement units, and acronyms which are used in this publication, are as follows:*

### 1. TANDA-TANDA/*SYMBOLS*

Data tidak tersedia/ <i>Data not available</i>	:	...
Tidak ada atau nol/ <i>Null or zero</i>	:	—
Data dapat diabaikan/ <i>Data negligible</i>	:	0
Tanda decimal/ <i>Decimal point</i>	:	,
Data tidak dapat ditampilkan/ <i>Not applicable</i>	:	NA
Angka perkiraan/ <i>Estimated figures</i>	:	e
Angka sementara/ <i>Preliminary figures</i>	:	x
Angka sangat sementara/ <i>Very preliminary figures</i>	:	xx
Angka diperbaiki/ <i>Revised figures</i>	:	r

### 2. SATUAN/*UNITS*

barel/ <i>barrel</i>	:	158,99 liter/ <i>litres</i> = $1/6,2898 \text{ m}^3$
hektar (ha)/ <i>hectare (ha)</i>	:	10 000 m <sup>2</sup>
kilometer (km)/ <i>kilometres (km)</i>	:	1 000 meter/ <i>meters (m)</i>
knot/ <i>knot</i>	:	1,8523 km/jam ( <i>km/hour</i> )
kuintal/ <i>quintal</i>	:	100 kg
KWh	:	1 000 Watt <i>hour</i>
MWh	:	1 000 KWh
liter (untuk beras)/ <i>litre (for rice)</i>	:	0,80 kg
ons/ <i>ounce</i>	:	28,31 gram/ <i>grams</i>
ton	:	1 000 kg

Satuan lain: buah, dus, butir, helai/lembar, kaleng, batang, pulsa, ton kilometer (ton-km), jam, menit, persen (%)

*Other units: unit, pack, pieces, sheet, tin, pulse, ton-kilometres (ton-km), hour, minute, percent (%)*

Perbedaan angka di belakang koma disebabkan oleh pembulatan angka

*The difference in decimal numbers is caused by rounding*



## Sampit

### 2017

↓ 22.50° ↑ 33.50°

Wind 4 km/h

85%



WARM

Jan	Feb	Mar	Apr
22	21	23	22
May	Jun	Jul	Aug
25	18	18	21
Sep	Oct	Nov	Dec
14	19	24	25

Hari Hujan







**PENJELASAN TEKNIS**

1. **Secara astronomis**, Kabupaten Kotawaringin Timur terletak antara 112° 7' 29" Bujur Timur dan 113° 14' 22" Bujur Timur dan antara 1° 11' 50" Lintang Selatan dan 3° 18' 51" Lintang Selatan.
2. **Berdasarkan posisi geografisnya**, Kabupaten Kotawaringin Timur memiliki batas-batas: barat - Kabupaten Seruyan; utara hingga timur - Kabupaten Katingan; selatan - Laut Jawa.
3. **Kecamatan** di Kabupaten Kotawaringin Timur sebanyak 17:
  - Mentaya Hilir Selatan
  - Teluk Sampit
  - Pulau Hanaut
  - Mentawa Baru Ketapang
  - Seranau
  - Mentaya Hilir Utara
  - Kota Besi
  - Telawang
  - Baamang
  - Cempaga
  - Cempaga Hulu
  - Parenggean
  - Tualan Hulu
  - Mentaya Hulu
  - Bukit Santuai
  - Antang Kalang
  - Telaga Antang

**TECHNICAL NOTES**

1. **Astronomically**, Kotawaringin Timur Regency is located between 112° 7' 29" East Longitude to 113° 14' 22" East Longitude and 1° 11' 50" South Latitude to 3° 18' 51" South Latitude.
2. **In terms of geographic position**, Kotawaringin Timur Regency has boundaries as follows: West – Seruyan Regency; North to East – Katingan Regency; South – Java Sea.
3. **Subdistrict** of Kotawaringin Timur Regency is as much as 17, such as:
  - Mentaya Hilir Selatan
  - Teluk Sampit
  - Pulau Hanaut
  - Mentawa Baru Ketapang
  - Seranau
  - Mentaya Hilir Utara
  - Kota Besi
  - Telawang
  - Baamang
  - Cempaga
  - Cempaga Hulu
  - Parenggean
  - Tualan Hulu
  - Mentaya Hulu
  - Bukit Santuai
  - Antang Kalang
  - Telaga Antang

4. Badan Pusat Statistik (BPS) telah melakukan **pendataan Potensi Desa (Podes)** sejak tahun 1980. Sejak saat itu, Podes dilaksanakan secara rutin sebanyak 3 kali dalam kurun waktu sepuluh tahun untuk mendukung kegiatan Sensus Penduduk, Sensus Pertanian, ataupun Sensus Ekonomi. Dengan demikian, ketersediaan infrastruktur dan potensi setiap wilayah dapat dipantau perkembangannya secara berkala dan terus menerus.
5. Sejak tahun 2008, pendataan Podes mengalami perubahan dengan adanya penambahan **kuesioner suplemen** kecamatan dan kabupaten/kota. Penambahan kuesioner tersebut bertujuan untuk meningkatkan manfaat data Podes bagi para konsumen data dan pemerintah daerah dalam perencanaan pembangunan.
6. Data Podes merupakan satu-satunya sumber **data kewilayahan** yang muatannya beragam dan memberi gambaran situasi pembangunan suatu wilayah (regional). Ini berbeda dengan data dari hasil pendekatan rumah tangga yang lebih menekankan pada dimensi aktivitas sektoral. Keduanya sama penting dan menjadi kekayaan BPS.
4. *BPS-Statistics Indonesia has already **recorded village potential (Podes)** since 1980. Since then, Podes regularly implemented 3 (three) times within ten years to support the activities of the Population Census, Agriculture Census, or Economic Census. Thus, important facts related to the availability of infrastructure and the potential possessed by each region can be monitored regularly and continually.*
5. *Since 2008, Podes has been changed especially in providing additional information from subdistrict and regency/municipality, using **separate questionnaires**. The goal of these changes is to provide more benefits for data users and local government in regional development planning.*
6. *Podes data is the only one source of **spatial data** consisting of various information and providing a picture of development progress in a region. The Podes data are different from data resulted from household surveys focusing on the dimension of sectoral activities. Both kind of data are important and become the trade mark of BPS.*

### 7. Cakupan Wilayah Podes

Pencacahan Podes dilakukan secara sensus terhadap seluruh wilayah administrasi pemerintahan terendah setingkat desa (yaitu desa, kelurahan, nagari, Unit Permukiman Transmigrasi (UPT)) yang masih dibina oleh kementerian terkait. Berdasarkan hasil Podes 2014, ada sebanyak 82.190 wilayah setingkat desa yang tersebar di 511 kabupaten/kota.

### 8. Metode Pengumpulan Data

Pengumpulan data Podes 2014 dilakukan melalui wawancara langsung oleh petugas terlatih dengan narasumber yang relevan. Petugas adalah aparatur ataupun mitra kerja BPS Kabupaten/Kota, sementara narasumber adalah kepala desa/lurah atau narasumber lain yang memiliki pengetahuan terhadap wilayah pencacahan.

9. **Desa/Kelurahan Tepi Laut** adalah desa/kelurahan yang sebagian atau seluruh wilayahnya bersinggungan langsung dengan laut, baik berupa pantai maupun tebing karang.

10. **Desa/Kelurahan Bukan Tepi Laut** adalah desa/kelurahan yang wilayahnya tidak bersinggungan langsung dengan laut.

### 7. Podes Coverage

*Podes enumeration is implemented as a census of the lowest governmental administrative region equivalent to village (i.e. village, ward, nagari, and Transmigration Settlement Unit which is still fostered by the relevant ministries). There were 82,190 village-level areas spread over 511 regencies/municipalities based on the result of Podes 2014.*

### 8. Method of Data Collection

*Data collection of Podes 2014 carried out through direct interviews by trained personnel with relevant respondents. The interviewers are BPS Regency/City personnel or partners, meanwhile, the selected respondents are the village/ward's head or other respondents who have the knowledge towards the target area of enumeration.*

9. **Coastal Village/Ward** is a village/ward which some areas are intersect/directly adjacent to the sea, either gently sloping/flat beach or cliffs/reef.

10. **Non Coastal Village/Ward** is a village which has no area that intersect/directly adjacent to the sea.

11. **Desa/Kelurahan Lereng/Puncak** adalah desa/kelurahan yang sebagian besar wilayahnya berada di puncak gunung/pegunungan atau terletak di antara puncak sampai lembah.  
*11. **Slope/Peak Village/Ward** is a village/ward which the largest part of village/ward lies on the highest part of mount/mountain or lies between the peak to the valley.*
12. **Desa/Kelurahan lembah** adalah desa/kelurahan yang wilayahnya sebagian besar merupakan daerah rendah yang terletak di antara dua gunung/pegunungan atau daerah yang mempunyai kedudukan lebih rendah dibandingkan daerah sekitarnya.  
*12. **Valley Village/Ward** area is a village/ward with the largest part of the village/ward is a low area between two mountains or area that have a position lower than the surrounding areas.*
13. **Desa/Kelurahan Dataran** adalah desa/kelurahan yang sebagian besar wilayahnya tampak datar, rata, dan membentang.  
*13. **Flat Village/Ward** is a village/ward which the largest part of village/ward looked plane, flat, and stretches.*
14. Berdasarkan Peraturan Pemerintah Nomor 82 Tahun 2001 tentang Pengolahan Kualitas Air dan Pengendalian Pencemaran Air, **klasifikasi mutu air** ditetapkan menjadi empat kelas, yaitu: Kelas I, Kelas II, Kelas III, dan Kelas IV.  
*14. Government Regulation Number 82 year 2001 on Water Quality Management and Water Pollution Control states that **water quality** is classified into four categories: Class I, Class II, Class III, and Class IV.*
15. **Kelas I**, air yang dapat digunakan untuk air bahan baku air minum dan atau peruntukan lain yang mensyaratkan mutu air yang sama dengan kegunaan tersebut.  
*15. **Class I**, water that can be used for drinking and other uses requiring the same water quality category.*

16. **Kelas II**, air yang dapat digunakan untuk prasarana atau sarana rekreasi air, pembudidayaan ikan air tawar, peternakan, air untuk mengairi pertanaman, dan atau peruntukan lain yang mensyaratkan mutu air yang sama dengan kegunaan tersebut.
16. **Class II**, water that can be used for water recreation infrastructure, fresh water fish culture, animal husbandry, watering cropping, and other uses requiring the same water quality category.
17. **Kelas III**, air yang dapat digunakan untuk pembudidayaan ikan air tawar, peternakan, air untuk mengairi pertanaman, dan atau peruntukan lain yang mensyaratkan mutu air yang sama dengan kegunaan tersebut.
17. **Class III**, water that can be used for fresh water fish culture, animal husbandry, watering cropping, and other uses requiring the same water quality category.
18. **Kelas IV**, air yang dapat digunakan untuk pertanaman dan atau peruntukan lain yang mensyaratkan mutu air yang sama dengan kegunaan tersebut.
18. **Class IV**, water that can be used for watering cropping and other uses requiring the same water quality category.
19. **Penentuan status mutu air sungai** dilakukan dengan Metode Indeks Pencemaran (IP).
19. **Determination of river water quality status** with Pollutant Index Method.
20. **Metode IP**: Status mutu air dihitung berdasarkan data sesaat dengan Metode Indeks Pencemaran Keputusan Menteri Lingkungan Hidup Nomor 115 tahun 2003 dibandingkan dengan kriteria mutu air kelas I dan kriteria mutu air kelas II Peraturan
20. **Pollutant Index Method**: Status of water quality is assessed based on the transient data by Pollutant Index Method pursuant to Decree of Minister of Environment Number 115 Year 2003 compared to the water quality criteria Class I and the water quality criteria Class II of

Pemerintah Nomor 82 tahun 2001. Status mutu yang diperoleh merupakan status mutu sesaat dan hanya berdasarkan parameter tertentu yang dipantau di tiap sungai dengan jumlah dan jenis yang berbeda.

*Government Regulation Number 82 Year 2001. The quality status obtained is transient quality status and only based on certain parameters monitored at every river at different amount and with different types of parameters.*

<https://kotimkab.bps.go.id>

**ULASAN**

Kabupaten Kotawaringin Timur merupakan salah satu kabupaten tertua di Provinsi Kalimantan Tengah. Total luas wilayah Kabupaten Kotawaringin Timur adalah 16.796 km<sup>2</sup> atau 10,94 persen dari total luas Provinsi Kalimantan Tengah.

Secara astronomis, wilayah Kabupaten Kotawaringin Timur terletak antara 112°7'29" Bujur Timur sampai dengan 113°14'22" Bujur Timur, dan antara 1°11'50" Lintang Selatan sampai dengan 3°18'51" Lintang Selatan. Adapun secara geografis, wilayah Kabupaten Kotawaringin Timur berbatasan langsung dengan Kabupaten Katingan di sebelah utara dan sebelah timur, Kabupaten Seruyan di sebelah barat dan Laut Jawa di sebelah selatan.

Kabupaten Kotawaringin Timur merupakan kabupaten terluas ketiga di Provinsi Kalimantan Tengah. Kabupaten Kotawaringin Timur memiliki 17 kecamatan yang terdiri dari Kecamatan Mentaya Hilir Selatan (318 km<sup>2</sup>), Kecamatan Teluk Sampit (610 km<sup>2</sup>), Kecamatan Pulau Hanaut (620 km<sup>2</sup>), Kecamatan Mentawa Baru Ketapang (726 km<sup>2</sup>), Kecamatan Seranau (548 km<sup>2</sup>), Kecamatan Mentaya Hilir Utara (725 km<sup>2</sup>), Kecamatan Kota Besi (1.889 km<sup>2</sup>), Kecamatan Telawang (317 km<sup>2</sup>), Kecamatan Baamang (639 km<sup>2</sup>), Kecamatan Cempaga (1.253 km<sup>2</sup>), Kecamatan Cempaga Hulu (1.183 km<sup>2</sup>), Kecamatan Parenggean (439,12 km<sup>2</sup>), Kecamatan Tualan Hulu (1.090,85 km<sup>2</sup>), Kecamatan Mentaya Hulu (1.712,79 km<sup>2</sup>), Kecamatan Bukit Santuai (1.636

**DESCRIPTION**

*Kotawaringin Timur Regency is one of the oldest regency in Kalimantan Tengah Province. The total area of Kotawaringin Timur Regency is 16,796 km<sup>2</sup> or 10.94 percent from the total area of Kalimantan Tengah Province.*

*Astronomically, Kotawaringin Timur Regency located between 112°7'29" East Longitude up to 113°14'22" East Longitude, and between 1°11'50" South Latitude up to 3°18'51" South Latitude. Geographically, Kotawaringin Timur Regency is adjacent to Katingan Regency in the north and east, Seruyan Regency in the west and Java Sea in the south.*

*Kotawaringin Timur Regency is the third largest regency in Kalimantan Tengah Province. Kotawaringin Timur Regency has 17 subdistricts consist of Mentaya Hilir Selatan Subdistrict (318 km<sup>2</sup>), Teluk Sampit Subdistrict (610 km<sup>2</sup>), Pulau Hanaut Subdistrict (620 km<sup>2</sup>), Mentawa Baru Ketapang Subdistrict (726 km<sup>2</sup>), Seranau Subdistrict (548 km<sup>2</sup>), Mentaya Hilir Utara Subdistrict (725 km<sup>2</sup>), Kota Besi Subdistrict (1,889 km<sup>2</sup>), Telawang Subdistrict (317 km<sup>2</sup>), Baamang Subdistrict (639 km<sup>2</sup>), Cempaga Subdistrict (1,253 km<sup>2</sup>), Cempaga Hulu Subdistrict (1,183 km<sup>2</sup>), Parenggean Subdistrict (439.12 km<sup>2</sup>), Tualan Hulu Subdistrict (1,090.85 km<sup>2</sup>), Mentaya Hulu Subdistrict (1,712.79 km<sup>2</sup>), Bukit Santuai Subdistrict (1,636 km<sup>2</sup>), Antang Kalang Subdistrict (1,579 km<sup>2</sup>), Telaga*



## GEOGRAPHY AND CLIMATE

km<sup>2</sup>), Kecamatan Antang Kalang (1.579 km<sup>2</sup>), Kecamatan Telaga Antang (1.456,21 km<sup>2</sup>). Ibukota kecamatan dengan jarak terjauh ke ibukota kabupaten adalah Kecamatan Bukit Santuai dengan ibukota kecamatan Tumbang Penyahuan yakni 207 km.

Kabupaten Kotawaringin Timur merupakan wilayah tropis dengan rata-rata temperatur udara berkisar antara 26,40° C sampai dengan 27,20° C. Letaknya yang berada dekat dengan Lintang 0° membuat wilayah kabupaten ini memiliki cuaca yang cenderung panas dengan rata-rata lama penyinaran matahari setiap harinya sebesar 53,92%.

Kabupaten Kotawaringin Timur memiliki lebih dari 50% penggunaan lahan berupa hutan. Selama tahun 2017 terdeteksi 59 titik api/hotspot yang tersebar hampir diseluruh kecamatan. Jumlah hotspot terbanyak terjadi pada bulan September. Sedangkan untuk kualitas udara di kabupaten ini rata-rata berada pada kategori baik dengan PM10 berada pada rentang 13 sampai dengan 24.

Kabupaten Kotawaringin Timur beribukota di Sampit. Seperti pada umumnya kabupaten di Provinsi Kalimantan Tengah yang dilewati oleh aliran sungai, Kabupaten Kotawaringin Timur juga dilewati oleh aliran sungai yaitu Sungai Mentaya. Sungai ini kemudian menjadi *trandmark* dari Kabupaten Kotawaringin Timur sebagai Kota Mentaya.

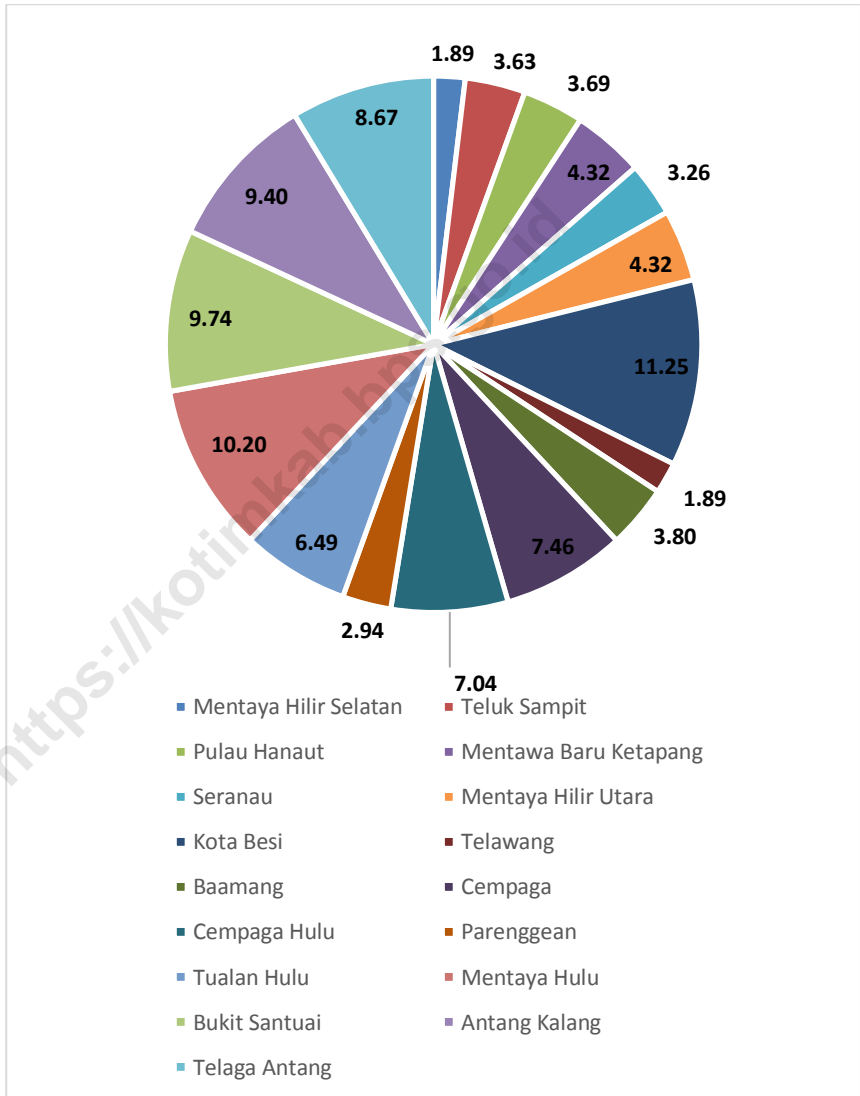
*Antang Subdistrict (1,456.21 km<sup>2</sup>). The capital of subdistrict with the furthest distance to the district capital is Bukit Santuai with capital region Tumbang Penyahuan which is 207 km.*

*Kotawaringin Timur Regency is tropical region with an average temperature ranges from 26.40°C to 27.20°C. This closeness to the latitude of 0° make this regency highly tended to hot weather with the average daily sunshines by 53.92% in a day.*


*Kotawaringin Timur Regency has more than 50% of forest in land use. During the year 2017 detected 59 hotspots spread almost throughout the district. The largest number of hotspots occurred in September. As for the air quality in this district the average is in good category with PM10 is in the range 13 to 24.*

*The capital of Kotawaringin Timur Regency is Sampit. Same goes by most of regency in Kalimantan Tengah Province which is bypassed by the river, Kotawaringin Timur Regency is also passed by the Mentaya river. This river then becomes *trandmark* of Kotawaringin Timur Regency as Mentaya City.*

**Gambar 1** **Persentase Luas Wilayah Menurut Kecamatan di Kabupaten Kotawaringin Timur, 2017**  
*Percentage of Area by Subdistrict in Kotawaringin Timur Regency, 2017*



**Gambar 2** Jarak ke Ibukota Kabupaten Menurut Kecamatan di Kabupaten Kotawaringin Timur, 2017  
*Picture*  
*Distance to Capital Regency by Subdistrict in Kotawaringin Timur Regency, 2017*



1.1 GEOGRAFI/*GEOGRAPHY*

**Tabel 1.1.1 Luas Wilayah dan Persentase Menurut Kecamatan di Kabupaten Kotawaringin Timur, 2017**  
*Area and Percentage by Subdistrict in Kotawaringin Timur Regency, 2017*

	<b>Kecamatan</b> <i>Subdistrict</i>	<b>Luas Wilayah (km<sup>2</sup>)</b> <i>Area (square.km)</i>	<b>Persentase</b> <i>Percentage</i>
	(1)	(2)	(3)
1.	Mentaya Hilir Selatan	318,00	1,89
2.	Teluk Sampit	610,00	3,63
3.	Pulau Hanaut	620,00	3,69
4.	Mentawa Baru Ketapang	726,00	4,32
5.	Seranau	548,00	3,26
6.	Mentaya Hilir Utara	725,00	4,32
7.	Kota Besi	1 889,00	11,25
8.	Telawang	317,00	1,89
9.	Baamang	639,00	3,80
10.	Cempaga	1 253,00	7,46
11.	Cempaga Hulu	1 183,00	7,04
12.	Parenggean	493,15	2,94
13.	Tualan Hulu	1 090,85	6,49
14.	Mentaya Hulu	1 712,79	10,20
15.	Bukit Santuai	1 636,00	9,74
16.	Antang Kalang	1 579,00	9,40
17.	Telaga Antang	1 456,21	8,67
	<b>Kotawaringin Timur</b>	<b>16 796,00</b>	<b>100,00</b>

Sumber : Permendagri RI No. 137 Tahun 2017

Source : *Regulation of the Minister of Home Affairs RI Number 137 in 2017*

**Tabel 1.1.2 Ibukota Kecamatan dan Tinggi Wilayah di Atas Permukaan Laut (DPL) Menurut Kecamatan di Kabupaten Kotawaringin Timur, 2017**  
*Capital of Subdistrict and Height Above Mean Sea Level (AMSL) by Subdistrict in Kotawaringin Timur Regency, 2017*

	<b>Kecamatan</b> <i>Subdistrict</i>	<b>Ibukota Kecamatan</b> <i>Capital of Subdistrict</i>	<b>Tinggi Wilayah DPL</b> <i>Height AMSL (meter)</i>
	(1)	(2)	(3)
1.	Mentaya Hilir Selatan	Samuda	7
2.	Teluk Sampit	Ujung Pandaran	22
3.	Pulau Hanaut	Bapinang	9
4.	Mentawa Baru Ketapang	Sampit	34
5.	Seranau	Mentaya Seberang	3
6.	Mentaya Hilir Utara	Bagendang	17
7.	Kota Besi	Kota Besi	18
8.	Telawang	Sebabi	69
9.	Baamang	Baamang	32
10.	Cempaga	Cempaka Mulia	14
11.	Cempaga Hulu	Pundu	44
12.	Parenggean	Parenggean	58
13.	Tualan Hulu	Luwuk Sampun	46
14.	Mentaya Hulu	Kuala Kuayan	52
15.	Bukit Santuai	Tumbang Penyahuan	29
16.	Antang Kalang	Tumbang Kalang	85
17.	Telaga Antang	Tumbang Mangkup	55

Sumber : Pendataan Potensi Desa BPS Kabupaten Kotawaringin Timur, 2014

Source : *Village Potential Data Collecting BPS – Statistics of Kotawaringin Timur Regency, 2014*

**Tabel 1.1.3 Ibukota Kecamatan dan Jarak dari Ibukota Kecamatan ke Ibukota Kabupaten di Kabupaten Kotawaringin Timur, 2017**  
*Capital of Subdistrict and Distance between Subdistrict Capital and Regency Capital in Kotawaringin Timur Regency, 2017*

	<b>Kecamatan Subdistrict</b>	<b>Ibukota Kecamatan Capital of Subdistrict</b>	<b>Jarak ke Ibukota Kabupaten/Distance to Regency Capital (km)</b>
	(1)	(2)	(3)
1.	Mentaya Hilir Selatan	Samuda	48
2.	Teluk Sampit	Ujung Pandaran	128
3.	Pulau Hanaut	Bapinang	48
4.	Mentawa Baru Ketapang	Sampit	1
5.	Seranau	Mentaya Seberang	3
6.	Mentaya Hilir Utara	Bagendang	28
7.	Kota Besi	Kota Besi	18
8.	Telawang	Sebabi	93
9.	Baamang	Baamang	3
10.	Cempaga	Cempaka Mulia	48
11.	Cempaga Hulu	Pundu	124
12.	Parenggean	Parenggean	105
13.	Tualan Hulu	Luwuk Sampun	165
14.	Mentaya Hulu	Kuala Kuayan	167
15.	Bukit Santuai	Tumbang Penyahuan	207
16.	Antang Kalang	Tumbang Kalang	183
17.	Telaga Antang	Tumbang Mangkup	160

Sumber : Pendataan Potensi Desa BPS Kabupaten Kotawaringin Timur, 2014

Source : *Village Potential Data Collecting BPS – Statistics of Kotawaringin Timur Regency, 2014*

**Tabel 1.1.4 Luas Wilayah Menurut Kecamatan dan Desa/Kelurahan di Kabupaten Kotawaringin Timur, 2017**  
*Table Area by Subdistrict and Village/Ward of Kotawaringin Timur Regency, 2017*

<b>Kecamatan</b> <i>Subdistrict</i>	<b>Desa/Kelurahan</b> <i>Village/Ward</i>	<b>Luas Wilayah (km<sup>2</sup>)</b> <i>Area (square.km)</i>
(1)	(2)	(3)
<b>1. (020) Mentaya Hilir Selatan</b>		<b>318,00</b>
	(005) Sabamban	15,00
	(006) Samuda Besar	49,00
	(007) Samuda Kecil	48,00
	(008) Samuda Kota	32,50
	(009) Basirih Hilir	25,00
	(010) Jaya Kelapa	24,00
	(011) Basirih Hulu	35,00
	(012) Jaya Karet	29,00
	(013) Sei Ijum Raya	35,00
	(014) Handil Sohor	25,50
<b>2. (021) Teluk Sampit</b>		<b>610,00</b>
	(001) Ujung Pandaran	282,00
	(002) Lampuyang	37,72
	(003) Basawang	180,38
	(004) Parebok	40,00
	(005) Kuin Permai	41,28
	(006) Regei Lestari	28,62
<b>3. (050) Pulau Hanaut</b>		<b>620,00</b>
	(001) Satiruk	68,50
	(002) Bapinang Hilir Laut	14,02
	(003) Bapinang Hilir	35,00
	(004) Bapinang Hulu	37,17
	(005) Makarti Jaya	42,00

Lanjutan Tabel 1.1.4/Continued Table 1.1.4

Kecamatan Subdistrict	Desa/Kelurahan Village/Ward	Luas Wilayah (km <sup>2</sup> ) Area (square.km)
(1)	(2)	(3)
	(006) Rawa Sari	85,00
	(007) Babirah	81,00
	(008) Hanaut	66,00
	(009) Serambut	30,45
	(010) Babaung	45,00
	(011) Bantian	39,53
	(012) Hatipan	27,45
	(013) Penyaguan	22,21
	(014) Bamadu	27,12
<b>4.</b>	<b>(060) Mentawa Baru Ketapang</b>	<b>726,00</b>
	(001) Pelangsian	22,48
	(003) Ketapang	91,55
	(004) Mentawa Baru Hilir	34,00
	(005) Mentawa Baru Hulu	45,00
	(006) Sawahan	15,00
	(007) Bapeang	50,66
	(008) Eka Bahurui	16,00
	(009) Pasir Putih	365,00
	(010) Telaga Baru	10,45
	(011) Bangkuang Makmur	59,52
	(012) Bapanggang Raya	16,34
<b>5.</b>	<b>(061) Seranau</b>	<b>548,00</b>
	(001) Mentaya Seberang	224,99
	(002) Batuah	17,50
	(003) Terantang Hilir	66,00
	(004) Terantang	100,00



Lanjutan Tabel 1.1.4/Continued Table 1.1.4

Kecamatan Subdistrict	Desa/Kelurahan Village/Ward	Luas Wilayah (km <sup>2</sup> ) Area (square.km)
(1)	(2)	(3)
	(005) Ganepo	124,50
	(006) Seragam Jaya	15,01
<b>6.</b>	<b>(070) Mentaya Hilir Utara</b>	<b>725,00</b>
	(001) Pondok Damar	141,00
	(002) Natai Baru	172,00
	(003) Bagendang Tengah	198,00
	(004) Bagendang Hilir	82,00
	(005) Bagendang Hulu	66,00
	(006) Sumber Makmur	35,00
	(007) Bagendang Hilir Permai	31,00
<b>7.</b>	<b>(110) Kota Besi</b>	<b>1 889,00</b>
	(005) Palangan	18,50
	(006) Hanjalipan	435,00
	(007) Simpur	35,00
	(008) Pamalian	10,50
	(009) Camba	1 200,00
	(010) Kandan	118,00
	(011) Kota Besi Hulu	14,50
	(012) Kota Besi Hilir	19,50
	(014) Bajarum	13,50
	(015) Rasau Tumbuh	16,50
	(016) Soren	8,00
<b>8.</b>	<b>(111) Telawang</b>	<b>317,00</b>
	(001) Sebabi	158,50
	(002) Tanah Putih	15,00
	(003) Sumber Makmur	4,00

Lanjutan Tabel 1.1.4/Continued Table 1.1.4

Kecamatan Subdistrict	Desa/Kelurahan Village/Ward	Luas Wilayah (km <sup>2</sup> ) Area (square.km)
(1)	(2)	(3)
	(004) Kenyala	116,00
	(005) Biru Maju	2,50
	(006) Penyang	21,00
<b>9.</b>	<b>(120) Baamang</b>	<b>639,00</b>
	(001) Baamang Hilir	126,00
	(002) Baamang Tengah	377,00
	(003) Baamang Hulu	77,00
	(006) Tinduk	11,00
	(007) Baamang Barat	32,00
	(008) Tanah Mas	16,00
<b>10.</b>	<b>(190) Cempaga</b>	<b>1 253,00</b>
	(001) Luwuk Bunter	95,00
	(002) Sungai Paring	215,00
	(003) Cempaka Mulia Barat	24,00
	(004) Cempaka Mulia Timur	441,00
	(005) Jemaras	23,00
	(006) Lubuk Ranggan	255,00
	(007) Patai	127,00
	(008) Rubung Buyung	73,00
<b>11.</b>	<b>(191) Cempaga Hulu</b>	<b>1 183,00</b>
	(001) Parit	76,00
	(002) Pelantaran	112,00
	(003) Keruing	80,00
	(004) Pantai Harapan	77,00
	(005) Pundu	275,00
	(006) Tumbang Koling	44,00

Lanjutan Tabel 1.1.4/Continued Table 1.1.4

Kecamatan Subdistrict	Desa/Kelurahan Village/Ward	Luas Wilayah (km <sup>2</sup> ) Area (square.km)
(1)	(2)	(3)
	(007) Sudan	120,00
	(008) Bukit Batu	56,00
	(009) Bukit Raya	175,00
	(010) Sungai Ubar Mandiri	123,00
	(011) Selucing	45,00
<b>12.</b>	<b>(200) Parenggean</b>	<b>493,15</b>
	(001) Tehang	71,00
	(002) Kabuau	78,00
	(003) Parenggean	41,00
	(004) Sari Harapan	25,50
	(005) Mekar Jaya	20,00
	(006) Karang Tunggal	73,83
	(007) Karang Sari	9,70
	(008) Sumber Makmur	9,22
	(009) Bandar Agung	9,95
	(010) Beringin Tunggal Jaya	18,00
	(011) Barunang Miri	77,05
	(021) Bajarau	38,40
	(024) Bukit Harapan	21,50
	(025) Manjalin	*)
	(026) Karya Bersama	*)
<b>13.</b>	<b>(201) Tualan Hulu</b>	<b>1 090,85</b>
	(001) Jati Waringin	15,00
	(002) Cempaka Putih	20,50
	(003) Sebungsu	126,00
	(004) Tumbang Mujam	134,00

Lanjutan Tabel 1.1.4/Continued Table 1.1.4

Kecamatan Subdistrict	Desa/Kelurahan Village/Ward	Luas Wilayah (km <sup>2</sup> ) Area (square.km)
(1)	(2)	(3)
	(005) Bukit Makmur	10,10
	(006) Wonosari	16,00
	(007) Merah	45,00
	(008) Damar Makmur	11,75
	(009) Mekar Sari	12,50
	(010) Luwuk Sampun	320,00
	(011) Tanjung Jorong	380,00
<b>14.</b>	<b>(210) Mentaya Hulu</b>	<b>1 712,79</b>
	(001) Tangar	64,89
	(002) Baampah	90,16
	(003) Kawan Batu	41,00
	(004) Tanjung Batur	128,00
	(005) Penda Durian	141,00
	(006) Pahirangan	177,00
	(007) Sationg	135,00
	(008) Santilik	102,00
	(009) Tangka Robah	112,00
	(010) Pemantang	31,00
	(011) Tumbang Sapiri	94,00
	(012) Kuala Kuayan	165,00
	(014) Bawan	106,00
	(015) Tanjung Jariangau	80,79
	(031) Kapuk	144,84
	(032) Pantap	100,11
<b>15.</b>	<b>(211) Bukit Santuai</b>	<b>1 636,00</b>
	(001) Tumbang Tilap	95,00

Lanjutan Tabel 1.1.4/Continued Table 1.1.4

Kecamatan Subdistrict	Desa/Kelurahan Village/Ward	Luas Wilayah (km <sup>2</sup> ) Area (square.km)
(1)	(2)	(3)
	(002) Tumbang Kaminting	105,00
	(003) Tanah Haluan	70,00
	(004) Tumbang Penyahuan	116,00
	(005) Tumbang Sapia	93,00
	(006) Tumbang Getas	95,00
	(007) Tumbang Turung	105,00
	(008) Tumbang Batu	140,00
	(009) Lunuk Bagantung	123,00
	(010) Tumbang Tawan	95,00
	(011) Tumbang Saluang	194,00
	(012) Teweï Hara	116,00
	(013) Tumbang Payang	125,00
	(014) Tumbang Kania	164,00
<b>16.</b>	<b>(230) Antang Kalang</b>	<b>1 579,00</b>
	(013) Tumbang Sepayang	140,00
	(014) Gunung Makmur	107,00
	(015) Sungai Hanya	24,00
	(017) Mulya Agung	24,00
	(018) Bhakti Karya	15,00
	(019) Waringin Agung	14,00
	(020) Tumbang Kalang	112,00
	(021) Tumbang Maya	140,00
	(025) Kuluk Telawang	176,00
	(026) Sungai Puring	187,00
	(027) Tumbang Ngahan	94,00
	(028) Tumbang Ramei	106,00

Lanjutan Tabel 1.1.4/Continued Table 1.1.4

Kecamatan <i>Subdistrict</i>	Desa/Kelurahan <i>Village/Ward</i>	Luas Wilayah (km <sup>2</sup> ) <i>Area (square.km)</i>
(1)	(2)	(3)
	(029) Tumbang Hejan	104,00
	(030) Buntut Nusa	128,00
	(031) Tumbang Gagu	208,00
<b>17.</b>	<b>(231) Telaga Antang</b>	<b>1 456,21</b>
	(001) Tukang Langit	100,00
	(002) Buana Mustika	37,21
	(003) Tanjung Harapan	16,00
	(004) Tumbang Sangai	100,00
	(005) Beringin Agung	16,00
	(006) Rantau Katang	88,00
	(007) Tumbang Mangkup	118,00
	(008) Agung Mulya	14,00
	(009) Rantau Tampang	117,00
	(010) Luwuk Kuwan	130,00
	(011) Batu Agung	7,00
	(012) Tumbang Bajanei	106,00
	(013) Tumbang Boloji	168,00
	(014) Tri Buana	11,15
	(015) Bukit Indah	78,85
	(016) Tumbang Puan	27,00
	(017) Rantau Sawang	110,00
	(018) Rantau Suang	212,00

\*) Keterangan/Note: merupakan wilayah pemekaran/the region of expansion

Sumber : Permendagri RI No. 137 Tahun 2017

Source : Regulation of the Minister of Home Affairs RI Number 137 in 2017

**Tabel 1.1.5 Nama Sungai Menurut Rata-Rata Kedalaman dan Lebar, Panjang, dan Anak Sungai di Kabupaten Kotawaringin Timur, 2017**  
*Names of River by Average of Depth and Width, Length, and Tributary in Kotawaringin Timur Regency, 2017*

Nama Sungai <i>Name of River</i>	Rata-rata/Average		Panjang/Length		Anak Sungai <i>Tributary</i>
	Kedalaman <i>Depth</i>	Lebar <i>Width</i>	Keseluruhan <i>Total (km)</i>	Terlayari <i>Sailed (m)</i>	
(1)	(2)	(3)	(4)	(5)	(6)
1. Sungai Mentaya	6	350	400	270	1. Cempaga 2. Tualan 3. Sampit 4. Kalang 5. Seranau

Sumber : Dinas Perhubungan, Komunikasi, dan Informatika Provinsi Kalimantan Tengah  
 Source : *Regional Office of Transportation and Telecommunication of Kalimantan Tengah Province*

**Tabel 1.1.6 Luas Wilayah Kawasan Hutan Berdasarkan Rencana Tata Ruang Wilayah Kabupaten Kotawaringin Timur, 2016**  
*Area of Forest by Plan of Place System Jurisdiction in Kotawaringin Timur Regency, 2016*

<b>Rencana Tata Ruang Wilayah</b> <i>Plan of Place System Jurisdiction</i>		<b>Luas Wilayah</b> <i>Area (Ha)</i>
(1)		(2)
<b>A. Kawasan Hutan Lindung/Protected Forest Area</b>		
1.	Hutan Lindung (HL)/ <i>Conservation Forest</i>	17 438,04
2.	Hutan Adat (HA)/ <i>Tradition Forest</i>	-
3.	Suaka Margasatwa (SM)/ <i>Wildlife Reserve</i>	-
4.	Cagar Alam (CA)/ <i>Nature Preserve</i>	-
5.	Taman Nasional (TN)/ <i>National Parks</i>	-
6.	Taman Wisata Alam (TWA)/ <i>Nature Park</i>	-
7.	Taman Hutan Raya (Tahura)/ <i>Forest Park</i>	-
8.	Kawasan Suaka Alam dan Pelstarian Alam pada Areal Eks. PLG/ <i>Natural Conservation and Nature Conservation Area at Ex. PLG</i>	-
9.	Kawasan Konservasi Ekosistem Air Hitam (KEAH)/ <i>Black Water Ecosystem Conservation Area</i>	-
10.	Kawasan Reservaat/ <i>Reservation Area</i>	-
11.	Kawasan Lindung Lainnya/ <i>Other Protected Areas</i>	-
<b>Jumlah/Total A</b>		<b>17 438,04</b>
<b>B. Kawasan Budidaya/Cultivation Area</b>		
1.	Hutan Produksi Terbatas (HPT)/ <i>Limited Production Forest</i>	191 196,43
2.	Hutan Produksi (HP)/ <i>Production Forest</i>	507 283,90
3.	Hutan Produksi yang Dapat Dikonversi (HPK)/ <i>Convertible Production Forest</i>	408 451,03
4.	Area Penggunaan Lain (APL)/ <i>Other Use Areas</i>	419 362,97
<b>Jumlah/Total B</b>		<b>1 526 294,33</b>
<b>Jumlah/Total A+B</b>		<b>1 543 732,37</b>

Sumber : Dinas Pekerjaan Umum Kabupaten Kotawaringin Timur

Source : *Public Work Service Office of Kotawaringin Timur Regency*



## 1.2 IKLIM/CLIMATE

**Tabel 1.2.1 Rata-Rata Suhu Udara Menurut Bulan di Kabupaten Kotawaringin Timur, 2017**  
*Average Temperature by Month in Kotawaringin Timur Regency, 2017*

Bulan/Month	Suhu Udara Temperature (°C)				
	Maks Max	Min Min	Rata-rata Average	Standar Deviasi Standar Deviation	Nilai Ekstrem/Extrem Value >37°C
(1)	(2)	(3)	(4)	(5)	(6)
Januari/January	32,60	22,30	26,70	3,18	-
Februari/February	32,20	23,00	26,60	2,99	-
Maret/March	32,50	23,00	26,50	3,14	-
April/April	32,60	23,40	26,70	2,95	-
Mei/May	33,00	23,30	27,20	2,85	-
Juni/June	32,80	23,20	26,80	3,04	-
Juli/July	32,20	22,50	26,40	2,95	-
Agustus/August	31,80	23,20	26,60	2,62	-
September/September	33,30	23,30	27,30	3,14	-
Oktober/October	33,50	23,20	27,10	3,23	-
November/November	33,10	23,50	26,70	3,07	-
Desember/December	33,00	23,30	26,60	3,27	-

Sumber : Badan Meteorologi Klimatologi dan Geofisika Stasiun Meteorologi H. Asan Kabupaten Kotawaringin Timur

Source : Indonesian Agency for Meteorology, Climatology and Geophysics of H. Asan Kotawaringin Timur Regency

**Tabel 1.2.2 Rata-Rata Kelembaban Udara Menurut Bulan di Kabupaten Kotawaringin Timur, 2017**  
*Average Humidity by Month in Kotawaringin Timur Regency, 2017*

Bulan/Month	Kelembaban Udara Humidity (%)				
	Maks Max	Min Min	Rata-rata Average	Standar Deviasi Standar Deviation	Nilai Ekstrem Extrem Value <20
(1)	(2)	(3)	(4)	(5)	(6)
Januari/January	98,00	56,00	84,00	15,20	-
Februari/February	98,00	56,00	83,00	16,08	-
Maret/March	98,00	60,00	86,00	13,96	-
April/April	98,00	62,00	87,00	12,72	-
Mei/May	98,00	62,00	86,00	12,98	-
Juni/June	98,00	61,00	86,00	13,47	-
Juli/July	98,00	61,00	85,00	13,39	-
Agustus/August	97,00	61,00	84,00	12,94	-
September/September	97,00	56,00	82,00	14,78	-
Oktober/October	98,00	58,00	85,00	14,66	-
November/November	99,00	62,00	87,00	13,31	-
Desember/December	98,00	60,00	86,00	14,07	-

Sumber : Badan Meteorologi Klimatologi dan Geofisika Stasiun Meteorologi H. Asan Kabupaten Kotawaringin Timur

Source : Indonesian Agency for Meteorology, Climatology and Geophysics of H. Asan Kotawaringin Timur Regency

**Tabel 1.2.3 Rata-Rata Penguapan Menurut Bulan di Kabupaten Kotawaringin Timur, 2017**  
*Average Evaporation by Month in Kotawaringin Timur Regency, 2017*

Bulan/Month	Penguapan Evaporation (milimeter)			
	Maks Max	Min Min	Rata-rata Average	Standar Deviasi Standar Deviation
(1)	(2)	(3)	(4)	(5)
Januari/January	8,60	0,50	3,90	1,63
Februari/February	9,40	0,10	4,30	1,71
Maret/March	7,70	0,50	3,60	1,46
April/April	6,00	0,10	3,50	1,24
Mei/May	5,50	0,10	3,70	1,30
Juni/June	9,50	0,30	3,70	1,76
Juli/July	7,00	1,40	3,90	1,34
Agustus/August	6,20	0,80	3,60	1,28
September/September	10,60	1,80	5,30	2,02
Oktober/October	8,00	2,20	4,60	1,36
November/November	11,00	2,00	4,50	1,81
Desember/December	11,60	1,00	5,00	2,25

Sumber : Badan Meteorologi Klimatologi dan Geofisika Stasiun Meteorologi H. Asan Kabupaten Kotawaringin Timur

Source : Indonesian Agency for Meteorology, Climatology and Geophysics of H. Asan Kotawaringin Timur Regency

**Tabel 1.2.4 Jumlah Curah Hujan dan Hari Hujan Menurut Bulan di Kabupaten Kotawaringin Timur, 2017**

*Amount of Precipitation and Number of Rainy Days by Month in Kotawaringin Timur Regency, 2017*

Bulan/Month	Curah Hujan Precipitation (mm <sup>3</sup> )			Hari Hujan Rainy Days
	Normal Normal	Aktual Actual	Sifat Hujan Nature of Rain	
(1)	(2)	(3)	(4)	(5)
Januari/January	192,80	261,70	B	22
Februari/February	383,90	281,70	A	21
Maret/March	237,20	325,60	B	23
April/April	189,50	373,90	B	22
Mei/May	274,70	159,50	N	25
Juni/June	308,40	188,00	A	18
Juli/July	154,00	203,00	A	18
Agustus/August	127,40	92,50	A	21
September/September	116,20	147,10	B	14
Oktober/October	333,20	206,90	A	19
November/November	321,80	301,80	N	24
Desember/December	419,70	349,20	A	25

Keterangan:

Sifat Hujan:

Diatas normal >115%	A
Normal 85-115%	N
Dibawah Normal <85%	B

Sumber : Badan Meteorologi Klimatologi dan Geofisika Stasiun Meteorologi H. Asan Kabupaten Kotawaringin Timur

Source : Indonesian Agency for Meteorology, Climatology and Geophysics of H. Asan Kotawaringin Timur Regency

**Tabel 1.2.5 Rata-Rata Lama Penyinaran Matahari Menurut Bulan di Kabupaten Kotawaringin Timur, 2017**  
*Average Duration of Sunshine by Month in Kotawaringin Timur Regency, 2017*

Bulan/Month	Lama Penyinaran Matahari Duration of Sunshine				
	Maks Max	Min Min	Rata-rata Average	Standar Deviasi Standar Deviation	Pias tidak terbakar sama sekali Unburnt
(1)	(2)	(3)	(4)	(5)	(6)
Januari/January	99,00	-	48,00	32,18	2,00
Februari/February	99,00	-	49,00	24,97	1,00
Maret/March	96,00	-	49,00	28,10	3,00
April/April	95,00	14,00	53,00	25,12	0,00
Mei/May	95,00	-	55,00	26,50	1,00
Juni/June	99,00	-	55,00	33,42	2,00
Juli/July	99,00	-	58,00	30,29	1,00
Agustus/August	96,00	-	44,00	27,19	1,00
September/September	100,00	1,00	70,00	2658	0,00
Oktober/October	98,00	5,00	60,00	25,90	0,00
November/November	100,00	-	50,00	29,44	1,00
Desember/December	99,00	-	56,00	29,13	2,00

Sumber : Badan Meteorologi Klimatologi dan Geofisika Stasiun Meteorologi H. Asan Kabupaten Kotawaringin Timur

Source : Indonesian Agency for Meteorology, Climatology and Geophysics of H. Asan Kotawaringin Timur Regency

**Tabel 1.2.6 Rata-Rata Kecepatan Angin dan Arah Angin Menurut Bulan di Kabupaten Kotawaringin Timur, 2017**

*Average Wind Velocity and Wind Direction by Month in Kotawaringin Timur Regency, 2017*

Bulan/Month	Kecepatan Angin Wind Velocity (knot)					Arah Angin Terbanyak Most of Wind Direction
	Maks Max	Min Min	Rata-rata Average	Standar Deviasi Standar Deviation	Nilai Ekstrem Extreme Value >25	
(1)	(2)	(3)	(4)	(5)	(6)	(7)
Januari/January	7,00	29,00	4,00	2,64	29,00	Barat
Februari/February	8,00	12,00	4,00	2,73	-	Barat
Maret/March	8,00	12,00	4,00	2,28	-	Barat Laut
April/April	7,00	13,00	4,00	2,33	-	Barat Laut
Mei/May	7,00	11,00	4,00	2,10	-	Timur
Juni/June	8,00	14,00	4,00	2,25	-	Selatan
Juli/July	8,00	21,00	4,00	2,43	-	Tenggara
Agustus/August	8,00	12,00	4,00	2,51	-	Tenggara
September/September	8,00	11,00	4,00	2,46	-	Tenggara
Oktober/October	7,00	14,00	4,00	2,16	-	Tenggara
November/November	8,00	30,00	4,00	2,23	30,00	Barat
Desember/December	9,00	30,00	4,00	2,63	30,00	Barat Daya

Sumber : Badan Meteorologi Klimatologi dan Geofisika Stasiun Meteorologi H. Asan Kabupaten Kotawaringin Timur

Source : Indonesian Agency for Meteorology, Climatology and Geophysics of H. Asan Kotawaringin Timur Regency

**Tabel 1.2.7 Kejadian Cuaca Khusus (hari) Menurut Bulan di Kabupaten Kotawaringin Timur, 2017**  
*Climate phenomenom (day) by Month in Kotawaringin Timur Regency, 2017*

<b>Bulan/Month</b>	<b>Kejadian Hari Hujan Rainday (RA)</b>	<b>Hujan Disertai Guntur/Thunder and Rain (TSRA)</b>	<b>Guntur Thunderstorm (TS)</b>
(1)	(2)	(3)	(4)
Januari/January	7	15	3
Februari/February	7	14	-
Maret/March	6	17	1
April/April	7	15	4
Mei/May	8	17	-
Juni/June	6	12	1
Juli/July	13	5	-
Agustus/August	12	9	-
September/September	4	10	3
Oktober/October	6	13	3
November/November	6	18	2
Desember/December	8	17	-

Sumber : Badan Meteorologi Klimatologi dan Geofisika Stasiun Meteorologi H. Asan Kabupaten Kotawaringin Timur

Source : Indonesian Agency for Meteorology, Climatology and Geophysics of H. Asan Kotawaringin Timur Regency

**Tabel 1.2.8 Keberadaan Titik Panas Menurut Bulan di Kabupaten Kotawaringin Timur, 2017**  
*Hotspot Location by Month in Kotawaringin Timur Regency, 2017*

<b>Bulan/ Month</b>	<b>Jumlah Titik Panas/Number of Hotspot</b>	<b>Keterangan Lokasi Notes</b>
(1)	(2)	(3)
Januari/January	1	Kecamatan Mentaya Hilir Utara (1)
Februari/February	8	Kecamatan Antang Kalang (4), Kecamatan Pulau Hanaut (2), Kecamatan Parenggean (1) Kecamatan Bukit Santuai (2)
Maret/March	-	-
April/April	1	Kecamatan Mentaya Hilir Selatan (1)
Mei/May	-	-
Juni/June	1	Kecamatan Mentaya Hilir Selatan (1)
Juli/July	5	Kecamatan Mentaya Hilir Selatan (4), Kecamatan Cempaga Hulu (1)
Agustus/August	11	Kecamatan Mentaya Hilir Selatan (9), Kecamatan Mentaya Hilir Utara (1), Kecamatan Cempaga Hulu (1)
September/September	23	Kecamatan Mentaya Hilir Selatan (2), Kecamatan Mentaya Hilir Utara (2), Kecamatan Teluk Sampit (3), Kecamatan Seranau (1), Kecamatan Bukit Santuai (2), Kecamatan Cempaga Hulu (2), Kecamatan Telaga Antang (11)
Oktober/October	5	Kecamatan Antang Kalang (3), Kecamatan Parenggean (2)
November/November	2	Kecamatan Mentaya Hulu (2)
Desember/December	2	Kecamatan Antang Kalang (1), Kecamatan Parenggean (1)

Sumber : Badan Meteorologi Klimatologi dan Geofisika Stasiun Meteorologi H. Asan Kabupaten Kotawaringin Timur

Source : Indonesian Agency for Meteorology, Climatology and Geophysics of H. Asan Kotawaringin Timur Regency



**Tabel 1.2.9 Informasi Kualitas Udara Menurut Bulan di Kabupaten Kotawaringin Timur, 2017**  
*Air Quality Information by Month in Kotawaringin Timur Regency, 2017*

Bulan/Month	Konsentrasi PM10 Concentration of PM10 ( $\mu\text{g}/\text{m}^3$ )		
	Maks Max	Min Min	Rata-rata Average
(1)	(2)	(3)	(4)
Januari/January	32,19	3,15	18,84
Februari/February	75,07	6,91	21,60
Maret/March	28,25	8,21	18,15
April/April	24,37	1,59	16,37
Mei/May	28,36	10,44	17,59
Juni/June	27,87	10,88	16,50
Juli/July	19,89	1,19	14,50
Agustus/August	30,85	7,25	20,16
September/September	53,04	10,60	23,95
Oktober/October	31,33	8,00	22,61
November/November	23,62	8,62	16,12
Desember/December	26,19	4,10	13,62

Keterangan:

PM10 > 350	Berbahaya
PM10 250 - 350	Sangat Tidak Sehat
PM10 150 - 250	Tidak Sehat
PM10 50 -150	Sedang
PM10 0 -50	Baik

Sumber : Badan Meteorologi Klimatologi dan Geofisika Stasiun Meteorologi H. Asan Kabupaten Kotawaringin Timur

Source : Indonesian Agency for Meteorology, Climatology and Geophysics of H. Asan Kotawaringin Timur Regency

# Pemerintahan

Government

# 2



## PEREMPUAN DALAM PARLEMEN

*Women in Parliament*

**KONTRIBUSI  
CONTRIBUTION**

**20%**





## PENJELASAN TEKNIS

1. **Anggota Dewan Perwakilan Rakyat Daerah (DPRD)** dipilih melalui pemilihan umum (pemilu) dan dilantik dalam masa jabatan lima tahun.
2. **Susunan pemerintahan Republik Indonesia** periode 2014–2019 terdiri dari presiden, wakil presiden, lembaga tinggi negara, kementerian, setingkat menteri, dan Lembaga Pemerintahan Non Kementerian (LPNK).
3. **Lembaga tinggi negara** terdiri dari Majelis Permusyawaratan Rakyat (MPR), Dewan Perwakilan Rakyat (DPR), Badan Pemeriksa Keuangan (BPK), dan Mahkamah Agung (MA), Dewan Perwakilan Daerah (DPD), Mahkamah Konstitusi (MK), dan Komisi Yudisial (KY).
4. **Kementerian** terdiri dari kementerian koordinator dan kementerian.
5. **Kementerian koordinator** terdiri dari bidang politik, hukum, dan keamanan (Polhukam), bidang perekonomian, bidang pembangunan manusia dan kebudayaan, dan bidang kemaritiman.

## TECHNICAL NOTES

1. **Regional House of Representatives (DPRD) members** are elected through a general election and appointed for a five-years membership.
2. **The government structure of the Republic of Indonesia** period 2009–2014 consists of president, vice president, state supreme agencies, ministries, ministerial level institutions, and non-ministerial institutions.
3. **State supreme agencies** consist of The People's Consultative Assembly, The House of Representative, The Audit Board of the Republic of Indonesia, Supreme Court, Local Councils, Constitutional Court, and Judicial Commission.
4. **Ministries** consist of coordinating ministry and departmental ministry.
5. **Coordinating ministries** consist of Coordinating Ministry for Political, Legal, and Security Affairs, Coordinating Ministry for the Economy, Coordinating Ministry for Maritime Affairs, and Coordinating

*Ministry for Human Development and Culture*

6. **Kementerian** terdiri dari Kementerian Sekretaris Negara, Kementerian Dalam Negeri, Kementerian Keuangan, Kementerian Energi dan Sumber Daya Mineral, Kementerian Perindustrian, Kementerian Perdagangan, Kementerian Pertanian, Kementerian Perhubungan, Kementerian Kelautan dan Perikanan, Kementerian Ketenagakerjaan, Kementerian Badan Usaha Milik Negara, Kementerian Koperasi dan UKM, Kementerian Pekerjaan Umum dan Perumahan Rakyat, Kementerian Lingkungan Hidup dan Kehutanan, Kementerian Agraria dan Tata Ruang/Badan Pertanahan Nasional, Kementerian Kesehatan, Kementerian Kebudayaan dan Pendidikan Dasar Menengah, Kementerian Sosial, Kementerian Agama, Kementerian Pariwisata, Kementerian Komunikasi dan Informatika, Kementerian Pendayagunaan Aparatur Negara dan Reformasi Birokrasi, Kementerian Pemuda dan Olahraga, Kementerian Desa, Pembangunan Daerah Tertinggal dan Transmigrasi, Kementerian Riset Teknologi dan

6. **Departmental Ministries** consist of State Secretary; Ministry of Home Affairs; Ministry of Finance; Ministry of Energy and Mineral Resources; Ministry of Industry; Ministry of Trade; Ministry of Agriculture; Ministry of Transportation; Ministry of Maritime Affairs and Fisheries; Ministry of Manpower; Ministry of State Owned Enterprises; Ministry of Cooperatives and Small and Medium Enterprises; Ministry of Public Works and Public Housing; Ministry of Environment and Forestry; Ministry of Agrarian Affairs and Spatial Planning/National Land Agency; Ministry of Health; Ministry of Culture and Elementary & Secondary Education; Ministry of Social Services; Ministry of Religious Affairs; Ministry of Tourism; Ministry of Communication and Informatics; Ministry of Empowerment of State Apparatus and Bureaucracy Reform; Ministry of Youth and Sports Affairs; Ministry of Village Development, Disadvantaged Regions and Transmigration; Ministry of Research, Technology, and Higher Education; and Ministry of Women

Pendidikan Tinggi, dan Kementerian Pemberdayaan Perempuan dan Perlindungan Anak, dsb.

7. **Setingkat Menteri** terdiri dari Kejaksaan Agung, Tentara Nasional Indonesia, dan Kepolisian Negara Republik Indonesia

8. **Lembaga Pemerintah Non Kementerian** terdiri dari Arsip Nasional Republik Indonesia, Badan Intelijen Negara, Badan Kepegawaian Negara, Badan Kependudukan dan Keluarga Berencana Nasional, Badan Koordinasi Penanaman Modal, Badan Informasi Geospasial, Badan Meteorologi, Klimatologi, dan Geofisika, Badan Narkotika Nasional, Badan Nasional Penanggulangan Bencana, Badan Nasional Penanggulangan Terorisme, Badan Nasional Penempatan dan Perlindungan Tenaga Kerja Indonesia, Badan Pengawasan Obat dan Makanan, Badan Pusat Statistik, Badan SAR Nasional, Lembaga Ilmu Pengetahuan Indonesia, Lembaga Ketahanan Nasional, Lembaga Kebijakan Pengadaan Barang/Jasa Pemerintah, Lembaga Penerbangan dan Antariksa Nasional, Lembaga Sandi Negara, dan Perpustakaan Nasional Republik Indonesia, dsb.

*Empowerment and Child Protection, etc.*

7. **Ministerial Level Officials** consist of, *Attorney General, Indonesian National Defense Force, and Indonesian National Police.*

8. **Non Ministerial Institutions** consist of *National Archive of the Republic of Indonesia, State Intelligence Board, National Civil Service Agency, National Population and Family Planning Board, Investment Coordinating Board, Geospatial Information Agency, Meteorology, Climatology, and Geophysics Agency, National Narcotics Agency, National Agency for Disaster Management, National Counter Terrorism Agency, The National Authority for The Placement and Protection of Indonesian Overseas Workers, National Agency of Drugs and Foods Control, BPS-Statistics Indonesia, National Search and Rescue Agency, National Institute of Science, National Resilience Institute, Government Procurement Policy Board, National Institute of Space and Aeronautics, National Crypto Agency, and National Library of Republic of Indonesia, etc.*

## GOVERNMENT

9. **Secara administratif**, sistem pemerintahan di kabupaten/kota dibagi menjadi 2 macam: desa dan kelurahan.
10. **Desa** adalah satuan wilayah yang ditempati oleh sejumlah penduduk sebagai kesatuan masyarakat hukum yang mempunyai organisasi pemerintahan terendah dan langsung di bawah camat serta berhak menyelenggarakan rumah tangga. Ciri utama desa adalah kepala desanya dipilih oleh masyarakat setempat.
11. **Kelurahan** adalah satuan wilayah yang ditempati oleh sejumlah penduduk yang mempunyai organisasi pemerintahan terendah langsung di bawah camat dan tidak berhak menyelenggarakan rumah tangga sendiri. Ciri utama kelurahan adalah kepala kelurahannya (lurah) PNS, dan tidak dipilih oleh rakyat.
12. **Pegawai Negeri Sipil (PNS)** merupakan unsur pemerintahan yang menjalankan tugas dan fungsi sebagai pelayan masyarakat dan menjalankan kegiatan operasional/ rutin tata pemerintahan.
9. **Administratively**, the system of regency/city is divided into 2 types: rural and urban.
10. **Village** is a unit of area occupied by a number of people as the unity of the legal community unit which has the lowest administration organization and directly under the district head and the right to conduct his own household. The main characteristic of the village is the village chief chosen by the local community.
11. **Ward** is a unit of area occupied by a population that has the lowest administration organization directly under the district and not has the right to conduct his own household. The main characteristic of the village is the head of this village (headman) as a public servant and not elected by the people.
12. **Civil Servant** is an element of governmental duties and functions as public servant and operating activities/routine governance.

## ULASAN

## DESCRIPTION

Pemerintah daerah Kabupaten Kotawaringin Timur membawahi Satuan Kerja Perangkat Daerah/SKPD yang kemudian mulai 2016 berubah sebutan menjadi Satuan Organisasi Perangkat Daerah/SOPD. Banyaknya PNS di Kabupaten Kotawaringin Timur yang terdaftar di Badan Kepegawaian Daerah berjumlah 5.430 pegawai. Proporsi PNS perempuan lebih besar dari PNS laki-laki yaitu sebesar 51 persen. Angka ini menunjukkan bahwa peran wanita sebagai aparatur pemerintahan di Kabupaten Kotawaringin Timur tinggi.

*The local government of Kotawaringin Timur Regency oversees the Satuan Kerja Perangkat Daerah/SKPD which then since in 2016 changed the title into the Organisasi Perangkat Daerah/OPD. Number of civil servants in Regency Kotawaringin Timur who registered in the Regional Civil Servant Agency amounted to 5,430 employees. The proportion of female civil servants is bigger than male, that is equal to 51 percent. This figure shows that the role of women as regional civil service in Kotawaringin Timur Regency is high.*

Sebaliknya dengan proporsi jumlah anggota Dewan Perwakilan Rakyat Daerah/DPRD hanya 20 persen perempuan. Jumlah ini menunjukkan masih rendahnya perwakilan perempuan di kursi anggota dewan daerah di Kabupaten Kotawaringin Timur. Menurut tingkat pendidikannya, jumlah anggota dewan didominasi oleh tamatan Akademi atau Diploma I.

*In contrast to the number of members of the Regional Parliament/DPRD, only assign by 20 percent of women. This number indicated that representation women in Regional Civil Service of Kotawaringin Timur Regency remain low. And based on education level, this representative dominated by Alumnus of Academy or Diploma I.*

Pada periode 2016-2017 jumlah PNS di Kabupaten Kotawaringin Timur mengalami penurunan sebesar 11,25 persen atau sebanyak 688 orang, hal ini dikarenakan adanya *moratorium* atau pemberhentian sementara penerimaan PNS secara nasional.

*In the 2016-2017 period the number of civil servants in Kotawaringin Timur Regency falling 11.25 percent or 688 people, this is due to a moratorium or temporary postponement of civil servants receipt nationally.*

Dilihat dari pendidikan tertinggi yang ditamatkan, sebanyak 2.676 orang atau 51 persen PNS di Kabupaten Kotawaringin Timur merupakan lulusan Sarjana S1. Golongan kepangkatan yang terbanyak pada golongan III yaitu sebanyak 2.741 pegawai.

*According to the highest education that attainment, amount 2,676 people or 51 percent of civil servants in Kotawaringin Timur Regency are graduates level of university as S1. The highest rank group placed on Group III that amount 2,741 employees.*



## GOVERNMENT

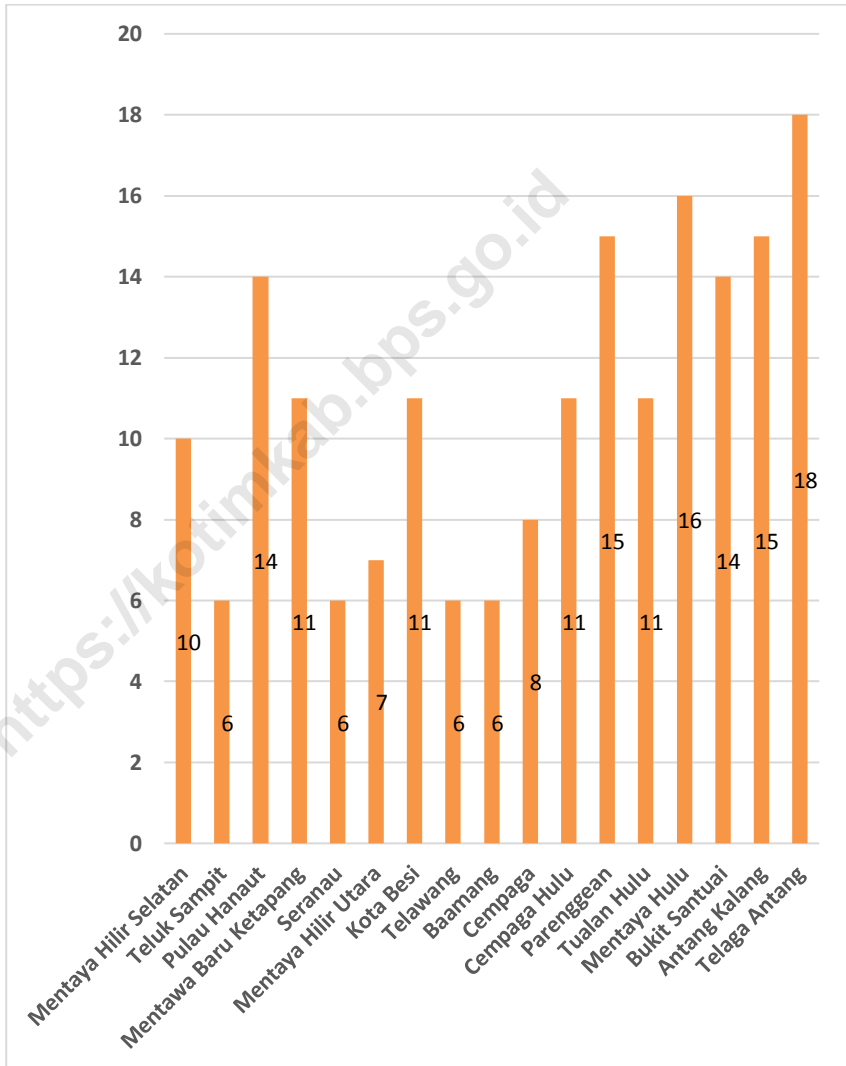
Dari sisi administratif, Kabupaten Kotawaringin Timur terbagi dalam 17 kecamatan. Jumlah desa/kelurahan secara total sebanyak 185. Tidak terjadi pemekaran desa/kelurahan selama periode 2013-2016. Pemekaran desa/kelurahan terakhir terjadi pada tahun 2012 yang lalu.

Kecamatan dengan jumlah desa terbanyak adalah Kecamatan Telaga Antang yaitu 18 desa. Kecamatan dengan jumlah kelurahan terbanyak adalah Kecamatan Baamang dan Kecamatan Mentawa Baru Ketapang. Kedua kecamatan ini merupakan wilayah perkotaan yang merupakan sentra perekonomian dan pemerintahan di Kabupaten Kotawaringin Timur.

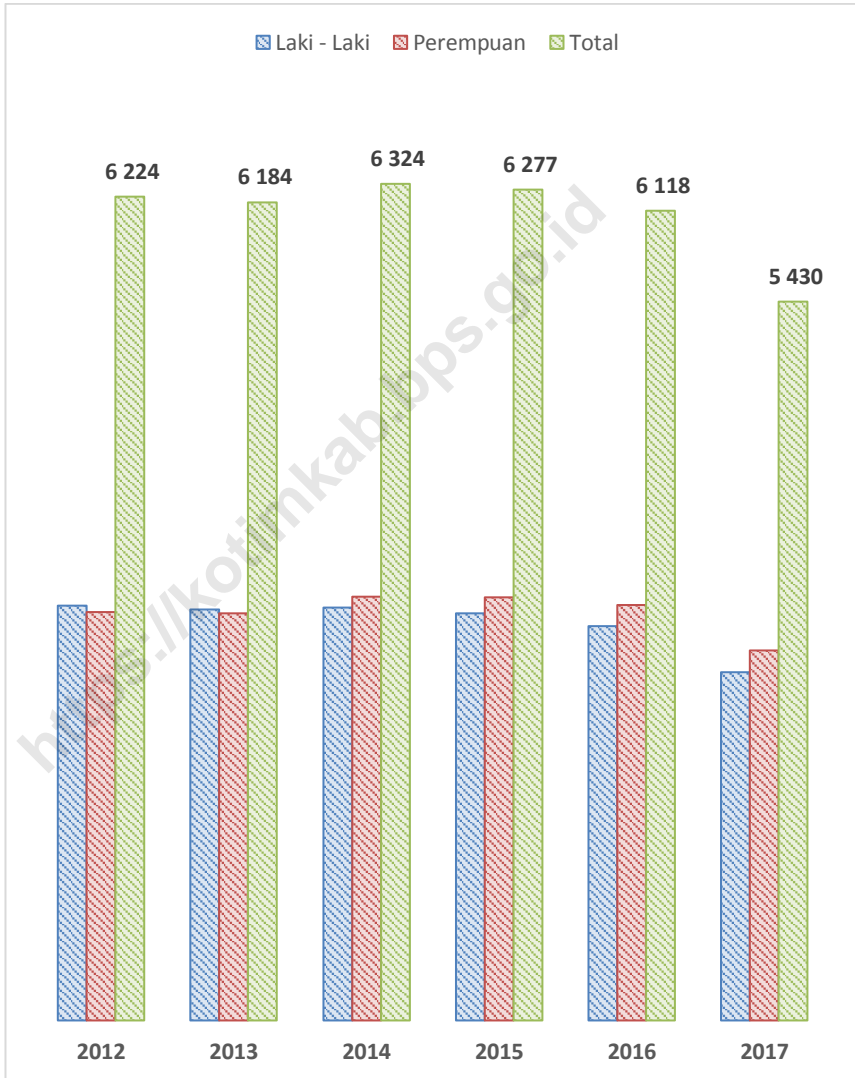
*Administratively, Kotawaringin Timur Regency is divided into 17 Regencys. Number of villages/wards in total as many as 185. There's no expansion of village/wards during the period 2013-2016. Expansion of the last village/wards occurred in the year 2012 ago.*

*Regencies with the most number of villages is Telaga Antang Subdistrict that is 18 villages. The wards with the most urban villages are Baamang Subdistrict and Mentawa Baru Ketapang Subdistrict. Both subdistrict are in urban areas and this also become central to the economy and government in Kotawaringin Timur Regency.*

**Gambar 3** Jumlah Desa/Kelurahan Menurut Kecamatan di Kabupaten Kotawaringin Timur, 2017  
*Picture* Number of Villages/Wards by Subdistrict in Kotawaringin Timur Regency, 2017



**Gambar 4** Jumlah Pegawai Negeri Sipil Daerah Menurut Jenis Kelamin di Kabupaten Kotawaringin Timur, 2012-2017  
*Picture* **Number of Regional Civil Servant by Sex in Kotawaringin Timur Regency, 2012-2017**



**2.1 WILAYAH ADMINISTRATIF/ADMINISTRATIVE AREA**

**Tabel 2.1.1 Jumlah Desa/Kelurahan Menurut Kecamatan di Kabupaten Kotawaringin Timur, 2017**  
*Number of Villages and Wards by Subdistrict in Kotawaringin Timur Regency, 2017*

	<b>Kecamatan</b> <i>Subdistrict</i>	<b>Desa</b> <i>Village</i>	<b>Kelurahan</b> <i>Ward</i>
	(1)	(2)	(3)
1.	Mentaya Hilir Selatan	8	2
2.	Teluk Sampit	6	-
3.	Pulau Hanaut	14	-
4.	Mentawa Baru Ketapang	6	5
5.	Seranau	5	1
6.	Mentaya Hilir Utara	7	-
7.	Kota Besi	9	2
8.	Telawang	6	-
9.	Baamang	1	5
10.	Cempaga	8	-
11.	Cempaga Hulu	11	-
12.	Parenggean	14	1
13.	Tualan Hulu	11	-
14.	Mentaya Hulu	15	1
15.	Bukit Santuai	14	-
16.	Antang Kalang	15	-
17.	Telaga Antang	18	-
<b>Kotawaringin Timur 2017</b>		<b>168</b>	<b>17</b>
<b>2013-2016</b>		<b>168</b>	<b>17</b>
<b>2012</b>		<b>161</b>	<b>17</b>

Sumber : Master File Desa (MFD) Online BPS Kabupaten Kotawaringin Timur Kondisi Desember 2017

Source : Master File Desa (MFD) Online BPS – Statistics of Kotawaringin Timur Regency Data Reported until December 2017

GOVERNMENT

**Tabel 2.1.2 Jumlah Rukun Warga/RW dan Rukun Tetangga/RT Menurut Kecamatan di Kabupaten Kotawaringin Timur, 2017**  
*Number of RT and RW by Subdistrict in Kotawaringin Timur Regency, 2017*

	<b>Kecamatan Subdistrict</b>	<b>RW</b>	<b>RT</b>
	(1)	(2)	(3)
1.	Mentaya Hilir Selatan	...	173
2.	Teluk Sampit	...	60
3.	Pulau Hanaut	...	168
4.	Mentawa Baru Ketapang	...	262
5.	Seranau	...	66
6.	Mentaya Hilir Utara	...	82
7.	Kota Besi	...	62
8.	Telawang	...	68
9.	Baamang	...	152
10.	Cempaga	...	105
11.	Cempaga Hulu	...	92
12.	Parenggean	...	200
13.	Tualan Hulu	...	113
14.	Mentaya Hulu	...	87
15.	Bukit Santuai	...	60
16.	Antang Kalang	...	171
17.	Telaga Antang	...	127
	<b>Kotawaringin Timur 2017</b>	...	<b>2 048</b>

Sumber : Pendataan Potensi Desa BPS Kabupaten Kotawaringin Timur, 2018

Source : Village Potential Data Collecting BPS – Statistics of Kotawaringin Timur Regency, 2018

**2.2 DEWAN PERWAKILAN RAKYAT DAERAH***THE REGIONAL HOUSE OF REPRESENTATIVE*

**Tabel 2.2.1 Jumlah Anggota Dewan Perwakilan Rakyat Daerah Menurut Partai Politik dan Jenis Kelamin di Kabupaten Kotawaringin Timur, 2017**  
*Number of Members of The Regional House of Representative by Political Parties and Sex in Kotawaringin Timur Regency, 2017*

	Partai Politik <i>Political Parties</i>	Anggota Dewan Perwakilan Rakyat Daerah <i>Member of The Regional House of Representative</i>		
		Laki-Laki <i>Male</i>	Perempuan <i>Female</i>	Jumlah <i>Total</i>
	(1)	(2)	(3)	(4)
1.	PDI Perjuangan	7	1	8
2.	Partai Golkar	4	2	6
3.	Partai Demokrat	6	-	6
4.	Gerindra	4	1	5
5.	Partai Amanat Nasional	3	-	3
6.	Partai Kebangkitan Bangsa	3	-	3
7.	Partai Persatuan Pembangunan	-	3	3
8.	Partai Nasional Demokrat	2	1	3
9.	Partai Hati Nurani Rakyat	2	-	2
10.	Partai Keadilan Sejahtera	1	-	1
	<b>Kotawaringin Timur 2017</b>	<b>32</b>	<b>8</b>	<b>40</b>
	<b>2016</b>	<b>31</b>	<b>9</b>	<b>40</b>

Sumber : Sekretariat DPRD Kabupaten Kotawaringin Timur

Source : Regional House of Representatives Secretariat of Kotawaringin Timur Regency

GOVERNMENT

**Tabel 2.2.2 Jumlah Anggota Dewan Perwakilan Rakyat Daerah Menurut Tingkat Pendidikan dan Jenis Kelamin di Kabupaten Kotawaringin Timur, 2017**  
*Number of Members of The Regional House of Representative by Educational Level and Sex in Kotawaringin Timur Regency, 2017*

Tingkat Pendidikan <i>Educational Level</i>	Anggota Dewan Perwakilan Rakyat Daerah <i>Member of The Regional House of Representative</i>		
	Laki-Laki <i>Male</i>	Perempuan <i>Female</i>	Jumlah <i>Total</i>
(1)	(2)	(3)	(4)
SLTA/ <i>Senior High School</i>	12	6	18
Diploma I/II <i>Diploma I/II</i>	-	-	-
Akademi/Diploma III <i>Academy/Diploma III</i>	19	2	21
S1/ <i>Bachelor</i>	1	-	1
S2/ <i>Master</i>	-	-	-
S3/ <i>Doctorate</i>	-	-	-
<b>Kotawaringin Timur 2017</b>	<b>32</b>	<b>8</b>	<b>40</b>
<b>2016</b>	<b>31</b>	<b>9</b>	<b>40</b>

Sumber : Sekretariat DPRD Kabupaten Kotawaringin Timur

Source : Regional House of Representatives Secretariat of Kotawaringin Timur Regency

**Tabel 2.2.3 Jumlah Perda dan Perda Inisiatif DPRD Kabupaten Kotawaringin Timur, 2014-2017**  
*Number of Local Regulation and Initiative Local Regulation by Secretary of Parliament of Kotawaringin Timur Regency, 2014-2017*

<b>Tahun</b> <i>Year</i>	<b>Peraturan Daerah</b> <i>Local Regulation</i>	<b>Perda Inisiatif</b> <i>Initiative Local Regulation</i>
(1)	(2)	(3)
2014	5	-
2015	8	5
2016	10	4
2017	11	3

Sumber : Sekretariat DPRD Kabupaten Kotawaringin Timur

Source : Regional House of Representatives Secretariat of Kotawaringin Timur Regency



GOVERNMENT

2.3 PEGAWAI NEGERI SIPIL/*CIVIL SERVANTS*

**Tabel 2.3.1 Jumlah Pegawai Negeri Sipil Pusat Menurut Dinas/Instansi Pemerintah dan Jenis Kelamin di Kabupaten Kotawaringin Timur, 2017**  
*Number of Civil Servants by Government Institution/Office and Sex in Kotawaringin Timur Regency, 2017*

	Dinas/Instansi Pemerintahan <i>Government Institution/Office</i>	Pegawai Negeri Sipil <i>Civil Servant</i>		
		Laki-Laki <i>Male</i>	Perempuan <i>Female</i>	Jumlah <i>Total</i>
	(1)	(2)	(3)	(4)
1.	Pengadilan Negeri Sampit	23	7	30
2.	Pengadilan Agama Sampit	14	9	23
3.	Kejaksaan Negeri Kabupaten Kotawaringin Timur	16	8	24
4.	Lembaga Pemasarakatan Sampit	45	4	49
5.	Kantor Imigrasi Sampit	22	9	31
6.	KPP Pratama Sampit	65	10	75
7.	KPPBC Sampit	33	1	34
8.	KPPN Sampit	9	5	14
9.	KSOP Sampit	43	12	55
10.	KSOP Samuda	7	2	9
11.	Bandar Udara H. Asan Sampit	40	17	57
12.	Kesehatan Pelabuhan Kelas III Sampit	22	20	42
13.	Kantor Kementerian Agama (Sekjen)	9	6	15
14.	Kantor Kementerian Agama (Bimas Islam)	34	8	42
15.	Kantor Kementerian Agama (Pendidikan Islam)	61	88	149

Lanjutan Tabel 2.3.1/Continued Table 2.3.1

Dinas/Instansi Pemerintahan <i>Government Institution/Office</i>	Pegawai Negeri Sipil <i>Civil Servant</i>		
	Laki-Laki <i>Male</i>	Perempuan <i>Female</i>	Jumlah <i>Total</i>
(1)	(2)	(3)	(4)
16. Kantor Kementerian Agama (Pendidikan Kristen)	1	3	4
17. Kantor Kementerian Agama (Pendidikan Katolik)	6	2	8
18. Kantor Kementerian Agama (Haji & Umroh)	1	3	4
19. Kantor Kementerian Agama (Bimas Hindu)	1	1	2
20. MAN Sampit	17	24	41
21. Kantor Kementerian Agama (Bimas Budha)	-	2	2
22. MTsN Sampit	17	20	37
23. MIN Mentawa Baru Hulu	8	17	25
24. MIN Lubuk Ranggan	10	8	18
25. MTsN Mentaya Hilir	15	8	23
26. BPS	11	12	23
27. Kantor Pertanahan	15	13	28
28. DITPOLAIR Polda Kalteng	172	-	172
29. POLRES	467	43	510
30. STAMET H. Asan Sampit	4	7	11
31. KPU	4	2	6
<b>Kotawaringin Timur 2017</b>	<b>1 192</b>	<b>371</b>	<b>1 563</b>
<b>2016</b>	<b>1 213</b>	<b>369</b>	<b>1 582</b>

Sumber : Kantor Pelayanan Perbendaharaan Negara (KPPN) Sampit

Source : *The State Treasury Service Office of Sampit*

GOVERNMENT

**Tabel 2.3.2 Jumlah Pegawai Negeri Sipil Menurut Pendidikan Tertinggi yang Ditamatkan dan Jenis Kelamin di Kabupaten Kotawaringin Timur, 2017**  
*Number of Civil Servants by Educational Attainment and Sex in Kotawaringin Timur Regency, 2017*

Pendidikan Terakhir <i>Educational Attainment</i>	Pegawai Negeri Sipil <i>Civil Servant</i>		
	Laki-Laki <i>Male</i>	Perempuan <i>Female</i>	Jumlah <i>Total</i>
(1)	(2)	(3)	(4)
<b>Sampai dengan SD</b> <i>Up to Primary School</i>	33	5	38
<b>SLTP/Sederajat</b> <i>General/Vocational Junior High School</i>	79	7	86
<b>SMA/Sederajat</b> <i>General/Vocational Senior High School</i>	712	463	1 175
<b>Diploma I,II,III</b> <i>Diploma I,II,III</i>	419	738	1 157
<b>Sarjana Muda</b> <i>Bachelor</i>	1 199	1 477	2 676
<b>Magister</b> <i>Magister</i>	191	106	297
<b>Doktor/Ph.d</b> <i>Doctor</i>	1	-	1
<b>Kotawaringin Timur 2017</b>	<b>2 634</b>	<b>2 796</b>	<b>5 430</b>
<b>2016</b>	<b>2 980</b>	<b>3 138</b>	<b>6 118</b>

Sumber : Badan Kepegawaian Daerah Kabupaten Kotawaringin Timur  
 Source : *Regional Civil Servant Agency of Kotawaringin Timur Regency*

**Tabel 2.3.3 Jumlah Pegawai Negeri Sipil Menurut Golongan Kepangkatan dan Jenis Kelamin di Kabupaten Kotawaringin Timur, 2017**  
*Number of Civil Servants by Hierarchy and Sex in Kotawaringin Timur Regency, 2017*

Golongan Kepangkatan <i>Hierarchy</i>	Pegawai Negeri Sipil <i>Civil Servant</i>		
	Laki-Laki <i>Male</i>	Perempuan <i>Female</i>	Jumlah <i>Total</i>
(1)	(2)	(3)	(4)
I/A (Juru Muda)	6	1	7
I/B (Juru Muda Tingkat I)	13	1	14
I/C (Juru)	29	4	33
I/D (Juru Tingkat I)	19	1	20
<b>Golongan I/Range I</b>	<b>67</b>	<b>7</b>	<b>74</b>
II/A (Pengatur Muda)	119	64	183
II/B (Pengatur Muda Tingkat I)	117	32	149
II/C (Pengatur)	194	177	371
II/D (Pengatur Tingkat I)	94	183	277
<b>Golongan II/Range II</b>	<b>524</b>	<b>456</b>	<b>980</b>
III/A (Penata Muda)	281	413	694
III/B (Penata Muda Tingkat I)	323	502	825
III/C (Penata)	275	235	510
III/D (Penata Tingkat I)	395	317	712
<b>Golongan III/Range III</b>	<b>1</b>	<b>1</b>	<b>2 741</b>
IV/A (Pembina Muda)	632	694	1 326
IV/B (Pembina Muda Tingkat I)	105	169	274
IV/C (Pembina)	31	2	33
IV/D (Pembina Tingkat I)	1	-	1
IV/E (Pembina Utama)	-	1	1
<b>Golongan IV/Range IV</b>	<b>769</b>	<b>866</b>	<b>1 635</b>
<b>Kotawaringin Timur 2017</b>	<b>2 634</b>	<b>2 796</b>	<b>5 340</b>
<b>2016</b>	<b>2 980</b>	<b>3 138</b>	<b>6 118</b>

Sumber : Badan Kepegawaian Daerah Kabupaten Kotawaringin Timur

Source : *Regional Civil Service Agency of Kotawaringin Timur Regency*

GOVERNMENT

**Tabel 2.3.4 Jumlah Pegawai Negeri Sipil Daerah Menurut Jenis Kelamin di Kabupaten Kotawaringin Timur, 2012-2017**  
*Number of Regional Civil Servants by Sex in Kotawaringin Timur Regency, 2012-2017*

Tahun Year	Pegawai Negeri Sipil Civil Servant		
	Laki-Laki Male	Perempuan Female	Jumlah Total
(1)	(2)	(3)	(4)
2012	3 137	3 087	6 224
2013	3 107	3 077	6 184
2014	3 122	3 202	6 324
2015	3 078	3 199	6 277
2016	2 980	3 138	6 118
<b>2017</b>	<b>2 634</b>	<b>2 796</b>	<b>5 430</b>

Sumber : Badan Kepegawaian Daerah Kabupaten Kotawaringin Timur  
 Source : Regional Civil Service Agency of Kotawaringin Timur Regency

**Tabel 2.3.5 Jumlah Pegawai Negeri Sipil Daerah Laki-laki Menduduki Jabatan Menurut Unit Kerja/Satuan Kerja dan Eselon di Kabupaten Kotawaringin Timur, 2017**

*Number of Men Regional Civil Servants that Occupied Chair by Work Unit and Echelon in Kotawaringin Timur Regency, 2017*

Unit Kerja/Satuan Kerja <i>Work Unit</i>	Eselon/Echelon									Jumlah <i>Total</i>
	IA	IB	IIA	IIB	IIIA	IIIB	IVA	IVB	V	
(1)	(2)	(3)	(4)	(5)	(6)	(7)	(8)	(9)	(10)	(11)
1. Sekretariat Daerah	-	-	-	4	11	-	19	-	-	34
2. Sekretariat Dewan Perwakilan Rakyat Daerah	-	-	-	1	2	-	5	-	-	8
3. Inspektorat	-	-	-	1	3	-	2	-	-	6
4. Dinas Kebudayaan dan Pariwisata	-	-	-	1	-	3	7	-	-	11
5. Dinas Kependudukan dan Pencatatan Sipil	-	-	-	1	-	2	7	-	-	10
6. Dinas Kesehatan	-	-	-	1	1	3	28	15	-	48
7. Dinas Ketahanan Pangan	-	-	-	1	-	1	2	-	-	4
8. Dinas Komunikasi dan Informatika	-	-	-	1	-	2	4	-	-	7
9. Dinas Koperasi dan Usaha Kecil dan Menengah	-	-	-	-	1	2	5	-	-	8
10. Dinas Lingkungan Hidup	-	-	-	1	-	3	12	-	-	16
11. Dinas Pekerjaan Umum dan Penataan Ruang	-	-	-	1	1	6	16	-	-	24
12. Dinas Pemadam Kebakaran dan Penyelamatan	-	-	-	-	1	2	6	-	-	9
13. Dinas Pemberdayaan Masyarakat dan Desa	-	-	-	1	1	2	6	-	-	10
14. Dinas Pemberdayaan Perempuan, Perlindungan Anak,	-	-	-	-	-	2	16	-	-	18
15. Dinas Pemuda dan Olahraga	-	-	-	1	1	2	10	-	-	14
16. Dinas Penanaman Modal dan Pelayanan Terpadu Satu Pintu	-	-	-	1	1	3	5	-	-	10

GOVERNMENT

Lanjutan Tabel 2.3.5/Continued Table 2.3.5

Unit Kerja/Satuan Kerja Work Unit	Eselon/Echelon									Jumlah Total
	IA	IB	IIA	IIB	IIIA	IIIB	IVA	IVB	V	
(1)	(2)	(3)	(4)	(5)	(6)	(7)	(8)	(9)	(10)	(11)
17. Dinas Pendidikan	-	-	-	1	1	3	28	10	7	50
18. Dinas Perdagangan dan Perindustrian	-	-	-	-	1	3	9	-	-	13
19. Dinas Perhubungan	-	-	-	1	1	2	11	2	-	17
20. Dinas Perikanan	-	-	-	1	-	2	6	1	-	10
21. Dinas Perpustakaan dan Kearsipan	-	-	-	1	1	1	1	-	-	4
22. Dinas Pertanian	-	-	-	1	-	5	14	3	-	23
23. Dinas Perumahan Rakyat dan Kawasan	-	-	-	1	1	2	10	-	-	14
24. Dinas Sosial	-	-	-	1	1	2	6	-	-	10
25. Dinas Tenaga Kerja dan Transmigrasi	-	-	-	1	1	4	9	-	-	15
26. Satuan Polisi Pamong Praja	-	-	-	-	1	3	10	-	-	14
27. Badan Kepegawaian Daerah	-	-	-	1	1	1	9	-	-	12
28. Badan Penanggulangan Bencana Daerah	-	-	-	1	1	3	7	-	-	12
29. Badan Pengelola Keuangan dan Aset Daerah	-	-	-	1	-	2	11	-	-	14
30. Badan Pengelola Pendapatan Daerah	-	-	-	1	-	4	11	-	-	16
31. Badan Perencanaan Pembangunan Daerah	-	-	-	1	1	3	7	-	-	12
32. Badan Kesatuan Bangsa dan Politik	-	-	-	1	1	2	4	-	-	8
33. Rumah Sakit Umum Daerah Dr. Murjani	-	-	-	1	2	5	6	-	-	14

Lanjutan Tabel 2.3.5/Continued Table 2.3.5

Unit Kerja/Satuan Kerja <i>Work Unit</i>	Eselon/Echelon									Jumlah
	IA	IB	IIA	IIB	IIIA	IIIB	IVA	IVB	V	<i>Total</i>
(1)	(2)	(3)	(4)	(5)	(6)	(7)	(8)	(9)	(10)	(11)
34. Sekretariat Dewan Pengurus KORPRI	-	-	-	-	-	-	-	-	-	-
35. Sekretariat KPU	-	-	-	-	-	-	-	-	-	-
36. Akademi Keperawatan	-	-	-	-	-	-	2	-	-	2
37. Kecamatan Antang Kalang	-	-	-	-	1	1	5	1	-	8
38. Kecamatan Baamang	-	-	-	-	1	1	5	1	-	8
39. Kecamatan Bukit Santuai	-	-	-	-	1	1	5	1	-	8
40. Kecamatan Cempaga	-	-	-	-	1	1	5	1	-	8
41. Kecamatan Cempaga Hulu	-	-	-	-	1	1	4	1	-	7
42. Kecamatan Kota Besi	-	-	-	-	1	1	4	2	-	8
43. Kecamatan Mentawa Baru Ketapang	-	-	-	-	1	1	4	1	-	7
44. Kecamatan Mentaya Hilir Selatan	-	-	-	-	1	1	4	2	-	8
45. Kecamatan Mentaya Hilir Utara	-	-	-	-	-	1	5	1	-	7
46. Kecamatan Mentaya Hulu	-	-	-	-	1	1	5	1	-	8
47. Kecamatan Parenggean	-	-	-	-	-	1	4	1	-	6
48. Kecamatan Pulau Hanaut	-	-	-	-	1	1	2	1	-	5
49. Kecamatan Seranau	-	-	-	-	-	1	4	1	-	6
50. Kecamatan Telaga Antang	-	-	-	-	1	1	5	2	-	9



GOVERNMENT

Lanjutan Tabel 2.3.5/Continued Table 2.3.5

Unit Kerja/Satuan Kerja <i>Work Unit</i>	Eselon/Echelon									Jumlah <i>Total</i>
	IA	IB	IIA	IIB	IIIA	IIIB	IVA	IVB	V	
(1)	(2)	(3)	(4)	(5)	(6)	(7)	(8)	(9)	(10)	(11)
51. Kecamatan Telawang	-	-	-	-	1	1	3	1	-	6
52. Kecamatan Teluk Sampit	-	-	-	-	1	1	4	2	-	8
53. Kecamatan Tualan Hulu	-	-	-	-	1	1	5	2	-	9
54. Kelurahan Ketapang	-	-	-	-	-	-	1	1	-	2
55. Kelurahan Mentawa Baru Hilir	-	-	-	-	-	-	-	2	-	2
56. Kelurahan Mentawa Baru Hulu	-	-	-	-	-	-	1	2	-	3
57. Kelurahan Sawahan	-	-	-	-	-	-	-	-	-	0
58. Kelurahan Pasir Putih	-	-	-	-	-	-	1	3	-	4
59. Kelurahan Baamang Hilir	-	-	-	-	-	-	-	1	-	1
60. Kelurahan Baamang Tengah	-	-	-	-	-	-	1	2	-	3
61. Kelurahan Baamang Hulu	-	-	-	-	-	-	1	1	-	2
62. Kelurahan Samuda Kota	-	-	-	-	-	-	1	-	-	1
63. Kelurahan Basirih Hilir	-	-	-	-	-	-	1	2	-	3
64. Kelurahan Kota Besi Hilir	-	-	-	-	-	-	1	3	-	4
65. Kelurahan Kota Besi Hulu	-	-	-	-	-	-	-	3	-	3
66. Kelurahan Parenggean	-	-	-	-	-	-	1	2	-	3
67. Kelurahan Kuala Kuayan	-	-	-	-	-	-	1	1	-	2
68. Kelurahan Mentaya Seberang	-	-	-	-	-	-	1	4	-	5
69. Kelurahan Baamang Barat	-	-	-	-	-	-	1	2	-	3
70. Kelurahan Tanah Mas	-	-	-	-	-	-	1	3	-	4
<b>Kotawaringin Timur 2017</b>	-	-	-	<b>31</b>	<b>51</b>	<b>97</b>	<b>397</b>	<b>85</b>	<b>7</b>	<b>668</b>

Sumber : Badan Kepegawaian Daerah Kabupaten Kotawaringin Timur

Source : Regional Civil Servant Agency of Kotawaringin Timur Regency

**Tabel 2.3.6 Jumlah Pegawai Negeri Sipil Daerah Perempuan Menduduki Jabatan Menurut Unit Kerja/Satuan Kerja dan Eselon di Kabupaten Kotawaringin Timur, 2017**  
*Number of Women Regional Civil Servants that Occupied Chair by Work Unit and Echelon in Kotawaringin Timur Regency, 2017*

Unit Kerja/Satuan Kerja <i>Work Unit</i>	Eselon/ <i>Echelon</i>										Jumlah <i>Total</i>
	IA	IB	IIA	IIB	IIIA	IIIB	IVA	IVB	V		
(1)	(2)	(3)	(4)	(5)	(6)	(7)	(8)	(9)	(10)	(11)	
1. Sekretariat Daerah	-	-	-	-	-	-	12	-	-	12	
2. Sekretariat Dewan Perwakilan Rakyat Daerah	-	-	-	-	1	-	4	-	-	5	
3. Inspektorat	-	-	-	-	2	-	1	-	-	3	
4. Dinas Kebudayaan dan Pariwisata	-	-	-	-	1	1	8	1	-	11	
5. Dinas Kependudukan dan Pencatatan Sipil	-	-	-	-	1	2	6	-	-	9	
6. Dinas Kesehatan	-	-	-	-	-	1	9	4	-	14	
7. Dinas Ketahanan Pangan	-	-	-	-	-	1	6	-	-	7	
8. Dinas Komunikasi dan Informatika	-	-	-	-	1	-	3	-	-	4	
9. Dinas Koperasi dan Usaha Kecil dan Menengah	-	-	-	1	-	-	3	-	-	4	
10. Dinas Lingkungan Hidup	-	-	-	-	1	1	4	1	-	7	
11. Dinas Pekerjaan Umum dan Penataan Ruang	-	-	-	-	-	-	5	-	-	5	
12. Dinas Pemadam Kebakaran dan Penyelamatan	-	-	-	-	-	-	1	-	-	1	
13. Dinas Pemberdayaan Masyarakat dan Desa	-	-	-	-	-	1	5	-	-	6	
14. Dinas Pemberdayaan Perempuan, Perlindungan Anak,	-	-	-	1	1	2	13	-	-	17	
15. Dinas Pemuda dan Olahraga	-	-	-	-	-	1	5	-	-	6	
16. Dinas Penanaman Modal dan Pelayanan Terpadu Satu Pintu	-	-	-	-	-	1	10	-	-	11	

GOVERNMENT

Lanjutan Tabel 2.3.6/Continued Table 2.3.6

Unit Kerja/Satuan Kerja <i>Work Unit</i>	Eselon/Echelon									Jumlah <i>Total</i>
	IA	IB	IIA	IIB	IIIA	IIIB	IVA	IVB	V	
(1)	(2)	(3)	(4)	(5)	(6)	(7)	(8)	(9)	(10)	(11)
17. Dinas Pendidikan	-	-	-	-	-	1	6	5	3	15
18. Dinas Perdagangan dan Perindustrian	-	-	-	-	-	-	2	-	-	2
19. Dinas Perhubungan	-	-	-	-	-	-	3	-	-	3
20. Dinas Perikanan	-	-	-	-	1	1	5	-	-	7
21. Dinas Perpustakaan dan Kearsipan	-	-	-	-	-	-	7	-	-	7
22. Dinas Pertanian	-	-	-	-	1	1	9	-	-	11
23. Dinas Perumahan Rakyat dan Kawasan Permukiman	-	-	-	-	-	1	1	-	-	2
24. Dinas Sosial	-	-	-	-	-	1	5	-	-	6
25. Dinas Tenaga Kerja dan Transmigrasi	-	-	-	-	-	-	5	-	-	5
26. Satuan Polisi Pamong Praja	-	-	-	-	-	-	-	-	-	-
27. Badan Kepegawaian Daerah	-	-	-	-	-	3	5	-	-	8
28. Badan Penanggulangan Bencana Daerah	-	-	-	-	-	-	2	-	-	2
29. Badan Pengelola Keuangan dan Aset Daerah	-	-	-	-	1	2	4	-	-	7
30. Badan Pengelola Pendapatan Daerah	-	-	-	-	1	-	4	-	-	5
31. Badan Perencanaan Pembangunan Daerah	-	-	-	-	-	1	8	-	-	9
32. Badan Kesatuan Bangsa dan Politik	-	-	-	-	-	-	5	-	-	5
33. Rumah Sakit Umum Daerah Dr. Murjani	-	-	-	-	-	1	7	-	-	8

Lanjutan Tabel 2.3.6/Continued Table 2.3.6

Unit Kerja/Satuan Kerja <i>Work Unit</i>	Eselon/ <i>Echelon</i>									Jumlah <i>Total</i>
	IA	IB	IIA	IIB	IIIA	IIIB	IVA	IVB	V	
(1)	(2)	(3)	(4)	(5)	(6)	(7)	(8)	(9)	(10)	(11)
34. Sekretariat Dewan Pengurus KORPRI	-	-	-	-	-	-	-	3	-	3
35. Sekretariat KPU	-	-	-	-	-	-	-	-	-	-
36. Akademi Keperawatan	-	-	-	-	-	-	-	-	-	-
37. Kecamatan Antang Kalang	-	-	-	-	-	-	-	1	-	1
38. Kecamatan Baamang	-	-	-	-	-	-	-	1	-	1
39. Kecamatan Bukit Santuai	-	-	-	-	-	-	-	-	-	-
40. Kecamatan Cempaga	-	-	-	-	-	-	-	1	-	1
41. Kecamatan Cempaga Hulu	-	-	-	-	-	-	-	-	-	-
42. Kecamatan Kota Besi	-	-	-	-	-	-	-	-	-	-
43. Kecamatan Mentawa Baru Ketapang	-	-	-	-	-	-	1	1	-	2
44. Kecamatan Mentaya Hilir Selatan	-	-	-	-	-	-	-	-	-	-
45. Kecamatan Mentaya Hilir Utara	-	-	-	-	-	-	-	-	-	-
46. Kecamatan Mentaya Hulu	-	-	-	-	-	-	-	1	-	1
47. Kecamatan Parenggean	-	-	-	-	-	-	1	-	-	1
48. Kecamatan Pulau Hanaut	-	-	-	-	-	-	1	-	-	1
49. Kecamatan Seranau	-	-	-	-	1	-	1	1	-	3
50. Kecamatan Telaga Antang	-	-	-	-	-	-	-	-	-	-
51. Kecamatan Telawang	-	-	-	-	-	-	-	-	-	-
52. Kecamatan Teluk Sampit	-	-	-	-	-	-	-	-	-	-

GOVERNMENT

Lanjutan Tabel 2.3.6/Continued Table 2.3.6

Unit Kerja/Satuan Kerja <i>Work Unit</i>	Eselon/Echelon									Jumlah <i>Total</i>
	IA	IB	IIA	IIB	IIIA	IIIB	IVA	IVB	V	
(1)	(2)	(3)	(4)	(5)	(6)	(7)	(8)	(9)	(10)	(11)
53. Kecamatan Tualan Hulu	-	-	-	-	-	-	-	-	-	-
54. Kelurahan Ketapang	-	-	-	-	-	-	-	2	-	2
55. Kelurahan Mentawa Baru Hilir	-	-	-	-	-	-	1	2	-	3
56. Kelurahan Mentawa Baru Hulu	-	-	-	-	-	-	-	1	-	1
57. Kelurahan Sawahan	-	-	-	-	-	-	1	3	-	4
58. Kelurahan Pasir Putih	-	-	-	-	-	-	-	1	-	1
59. Kelurahan Baamang Hilir	-	-	-	-	-	-	-	3	-	3
60. Kelurahan Baamang Tengah	-	-	-	-	-	-	-	2	-	2
61. Kelurahan Baamang Hulu	-	-	-	-	-	-	-	3	-	3
62. Kelurahan Samuda Kota	-	-	-	-	-	-	-	2	-	2
63. Kelurahan Basirih Hilir	-	-	-	-	-	-	-	-	-	-
64. Kelurahan Kota Besi Hilir	-	-	-	-	-	-	-	1	-	1
65. Kelurahan Kota Besi Hulu	-	-	-	-	-	-	1	1	-	2
66. Kelurahan Parenggean	-	-	-	-	-	-	-	-	-	-
67. Kelurahan Kuala Kuayan	-	-	-	-	-	-	-	2	-	2
68. Kelurahan Mentaya Seberang	-	-	-	-	-	-	-	-	-	-
69. Kelurahan Baamang Barat	-	-	-	-	-	-	-	2	-	2
70. Kelurahan Tanah Mas	-	-	-	-	-	-	-	1	-	1
<b>Kotawaringin Timur 2017</b>	-	-	-	<b>2</b>	<b>13</b>	<b>23</b>	<b>180</b>	<b>46</b>	<b>3</b>	<b>267</b>

Sumber : Badan Kepegawaian Daerah Kabupaten Kotawaringin Timur  
 Source : Regional Civil Service Agency of Kotawaringin Timur Regency

**Tabel 2.3.7 Jumlah Pegawai Negeri Sipil Daerah Menurut Unit Kerja/Satuan Kerja dan Golongan Kepangkatan di Kabupaten Kotawaringin Timur, 2017**  
*Number of Regional Civil Servants by Work Unit and Hierarchy in Kotawaringin Timur Regency, 2017*

Unit Kerja/Satuan Kerja <i>Work Unit</i>	Golongan Kepangkatan/ <i>Hierarchy</i>				Jumlah <i>Total</i>
	I	II	III	IV	
(1)	(2)	(3)	(4)	(5)	(6)
1. Sekretariat Daerah	1	30	70	19	120
2. Sekretariat Dewan Perwakilan Rakyat Daerah	1	14	15	5	35
3. Inspektorat	-	2	11	6	19
4. Dinas Kebudayaan Dan Pariwisata	1	10	20	8	39
5. Dinas Kependudukan Dan Pencatatan Sipil	-	5	19	5	29
6. Dinas Kesehatan	-	232	389	20	641
7. Dinas Ketahanan Pangan	-	1	15	4	20
8. Dinas Komunikasi Dan Informatika	-	6	11	4	21
9. Dinas Koperasi dan Usaha Kecil dan Menengah	-	5	12	4	21
10. Dinas Lingkungan Hidup	7	13	26	7	53
11. Dinas Pekerjaan Umum Dan Penataan Ruang	1	16	51	6	74
12. Dinas Pemadam Kebakaran Dan Penyelamatan	1	9	10	3	23
13. Dinas Pemberdayaan Masyarakat Dan Desa	1	3	20	8	32
14. Dinas Pemberdayaan Perempuan, Perlindungan Anak,	-	4	56	8	68
15. Dinas Pemuda Dan Olahraga	-	3	17	10	30
16. Dinas Penanaman Modal Dan Pelayanan Terpadu Satu Pintu	-	4	25	3	32

GOVERNMENT

Lanjutan Tabel 2.3.7/Continued Table 2.3.7

Unit Kerja/Satuan Kerja <i>Work Unit</i>	Golongan/Hierarchy				Jumlah <i>Total</i>
	I	II	III	IV	
(1)	(2)	(3)	(4)	(5)	(6)
17. Dinas Pendidikan	13	291	1 080	1 354	2 738
18. Dinas Perdagangan dan Perindustrian	7	25	15	4	51
19. Dinas Perhubungan	1	19	25	4	49
20. Dinas Perikanan	3	6	19	4	32
21. Dinas Perpustakaan dan Kearsipan	-	3	13	5	21
22. Dinas Pertanian	2	21	96	36	155
23. Dinas Perumahan Rakyat dan Kawasan Permukiman	7	13	11	6	37
24. Dinas Sosial	1	5	16	5	27
25. Dinas Tenaga Kerja Dan Transmigrasi	-	5	24	7	36
26. Satuan Polisi Pamong Praja	-	29	39	4	72
27. Badan Kepegawaian Daerah	-	9	29	5	43
28. Badan Penanggulangan Bencana Daerah	1	2	10	5	18
29. Badan Pengelola Keuangan dan Aset Daerah	-	15	34	7	56
30. Badan Pengelola Pendapatan Daerah	-	11	38	5	54
31. Badan Perencanaan Pembangunan Daerah	4	6	31	7	48
32. Badan Kesatuan Bangsa dan Politik	-	5	13	5	23
33. Rumah Sakit Umum Daerah Dr. Murjani	8	71	247	19	345

Lanjutan Tabel 2.3.7/Continued Table 2.3.7

Unit Kerja/Satuan Kerja <i>Work Unit</i>	Golongan/ <i>Hierarchy</i>				Jumlah <i>Total</i>
	I	II	III	IV	
(1)	(2)	(3)	(4)	(5)	(6)
34. Sekretariat Dewan Pengurus KORPRI	-	1	6	-	7
35. Sekretariat KPU	-	1	1	-	2
36. Akademi Keperawatan	-	2	10	1	13
37. Kecamatan Antang Kalang	1	6	8	2	17
38. Kecamatan Baamang	2	5	17	2	26
39. Kecamatan Bukit Santuai	2	3	7	3	15
40. Kecamatan Cempaga	-	7	11	2	20
41. Kecamatan Cempaga Hulu	-	2	5	2	9
42. Kecamatan Kota Besi	1	6	6	2	15
43. Kecamatan Mentawa Baru Ketapang	2	11	13	1	27
44. Kecamatan Mentaya Hilir Selatan	-	2	9	2	13
45. Kecamatan Mentaya Hilir Utara	1	7	8	-	16
46. Kecamatan Mentaya Hulu	-	6	8	2	16
47. Kecamatan Parenggean	-	6	7	-	13
48. Kecamatan Pulau Hanaut	-	2	5	2	9
49. Kecamatan Seranau	1	3	9	3	16
50. Kecamatan Telaga Antang	2	5	10	1	18
51. Kecamatan Telawang	-	4	4	2	10
52. Kecamatan Teluk Sampit	1	1	7	2	11
53. Kecamatan Tualan Hulu	1	5	7	3	16
54. Kelurahan Ketapang	-	-	4	-	4
55. Kelurahan Mentawa Baru Hilir	-	-	5	-	5
56. Kelurahan Mentawa Baru Hulu	-	-	5	-	5



GOVERNMENT

Lanjutan Tabel 2.3.7/Continued Table 2.3.7

Unit Kerja/Satuan Kerja <i>Work Unit</i>	Golongan/Hierarchy				Jumlah <i>Total</i>
	I	II	III	IV	
(1)	(2)	(3)	(4)	(5)	(6)
57. Kelurahan Sawahan	-	-	5	-	5
58. Kelurahan Pasir Putih	-	1	5	-	6
59. Kelurahan Baamang Hilir	-	-	4	-	4
60. Kelurahan Baamang Tengah	-	-	5	-	5
61. Kelurahan Baamang Hulu	-	-	5	-	5
62. Kelurahan Samuda Kota	-	-	3	-	3
63. Kelurahan Basirih Hilir	-	-	3	-	3
64. Kelurahan Kota Besi Hilir	-	-	5	-	5
65. Kelurahan Kota Besi Hulu	-	-	4	1	5
66. Kelurahan Parenggean	-	-	3	-	3
67. Kelurahan Kuala Kuayan	-	-	4	-	4
68. Kelurahan Mentaya Seberang	-	-	5	-	5
69. Kelurahan Baamang Barat	-	1	5	-	6
70. Kelurahan Tanah Mas	-	-	6	-	6
<b>Kotawaringin Timur 2017</b>	<b>74</b>	<b>980</b>	<b>2 741</b>	<b>1 635</b>	<b>5 430</b>

Sumber : Badan Kepegawaian Daerah Kabupaten Kotawaringin Timur

Source : Regional Civil Service Agency of Kotawaringin Timur Regency

**Tabel 2.3.8** Jumlah Pegawai Negeri Sipil Pusat Menurut Kementerian/Lembaga Negara dan Golongan Kepangkatan di Kabupaten Kotawaringin Timur, 2017

*Number of Central Government Civil Servants by Ministry/Institution and Hierarchy in Kotawaringin Timur Regency, 2017*

Kementerian/Lembaga Negara <i>Ministry/Institution</i>	Golongan Kepangkatan/ <i>Hierarchy</i>				Jumlah <i>Total</i>
	I	II	III	IV	
(1)	(2)	(3)	(4)	(5)	(6)
1. Agama	-	30	273	67	370
2. Pendidikan Nasional	-	-	-	-	-
3. Pekerjaan Umum	-	-	-	-	-
4. Mahkamah Agung	-	3	46	4	53
5. Keuangan	-	57	61	5	123
6. Kejaksaan Agung	-	4	19	1	24
7. Kepolisian NKRI	27	572	70	13	682
8. Pertanian	-	-	-	-	-
9. Kesehatan	-	18	24	-	42
10. Tenaga Kerja dan Transmigrasi	-	-	-	-	-
11. Kehutanan	-	-	-	-	-
12. Badan Pertanahan Nasional	-	9	17	2	28
13. Perhubungan	-	64	55	2	121
14. Hukum dan HAM	-	34	44	2	80
15. Badan Pusat Statistik	1	3	18	1	23
16. Badan Meteorologi, Klimatologi, dan Geofisika	-	6	5	-	11
17. Komisi Pemilihan Umum	-	-	6	-	6
<b>Kotawaringin Timur 2017</b>	<b>28</b>	<b>800</b>	<b>638</b>	<b>97</b>	<b>1 563</b>

Sumber : Kantor Pelayanan Perbendaharaan Negara (KPPN) Sampit

Source : *The State Treasury Service Office of Sampit*



# Kependudukan

Population

# 3

**Penduduk 446.094**

**Laki-Laki 235.839**

**Perempuan 210.255**

**Sex Ratio 112.17**

**Kepadatan 25 jiwa/km<sup>2</sup>**





## PENJELASAN TEKNIS

1. **Sumber utama data kependudukan** adalah sensus penduduk yang dilaksanakan setiap sepuluh tahun sekali. Sensus penduduk telah dilaksanakan sebanyak enam kali sejak Indonesia merdeka, yaitu tahun 1961, 1971, 1980, 1990, 2000, dan 2010.

Di dalam sensus penduduk, pencacahan dilakukan terhadap seluruh penduduk yang berdomisili di wilayah teritorial Indonesia termasuk warga negara asing kecuali anggota korps diplomatik negara sahabat beserta keluarganya.

Metode pengumpulan data dalam sensus dilakukan dengan wawancara antara petugas sensus dengan responden dan juga melalui *e-census*. Pencatatan penduduk menggunakan konsep usual residence, yaitu konsep di mana penduduk biasa bertempat tinggal. Bagi penduduk yang bertempat tinggal tetap dicacah di mana mereka biasa tinggal, sedangkan untuk penduduk yang tidak bertempat tinggal tetap dicacah di tempat di mana mereka ditemukan petugas sensus pada malam 'Hari Sensus'. Termasuk penduduk yang tidak bertempat tinggal tetap adalah tuna wisma, awak kapal berbendera Indonesia, penghuni perahu/rumah apung, masyarakat

## TECHNICAL NOTES

1. **The main source of demographic data** is population census, which is conducted every ten years. Population Census has been conducted six times since Indonesia's independence: 1961, 1971, 1980, 1990, 2000, and 2010.

The population census enumerates all residents who domicile in the entire territory of Indonesia including foreign citizens except the diplomatic corps members and their families.

The method of data collection in a population census involves interviewing respondents and conducting *e-census*. Enumeration of the population uses the concept of "usual residence", which is the concept of "places where people usually live". *De jure* was applied to the permanent residents, while *de facto* was applied to non-permanent residents. The permanent residents were enumerated in place where they normally live, the non-permanent residents were enumerated where they were found by the enumerators, on the night of 'Census Date'. The non permanent residents include homeless people, ship crew, boat people, remote area community, and internally displaced persons. Those who had permanent residence and had been

terpencil/terasing, dan pengungsi. Bagi mereka yang mempunyai tempat tinggal tetap dan sedang bepergian ke luar wilayah lebih dari enam bulan, tidak dicacah di tempat tinggalnya, tetapi dicacah di tempat tujuannya. Untuk tahun yang tidak dilaksanakan sensus penduduk, data kependudukan diperoleh dari hasil proyeksi penduduk. Proyeksi penduduk merupakan suatu perhitungan ilmiah yang didasarkan pada asumsi dari komponen-komponen perubahan penduduk, yaitu kelahiran, kematian, dan migrasi. Proyeksi penduduk Indonesia 2010–2035 menggunakan data dasar penduduk hasil SP2010.

2. **Penduduk Indonesia** adalah semua orang yang berdomisili di wilayah teritorial Indonesia selama 6 bulan atau lebih dan atau mereka yang berdomisili kurang dari 6 bulan tetapi bertujuan menetap.
3. **Laju pertumbuhan penduduk** adalah angka yang menunjukkan persentase penambahan penduduk dalam jangka waktu tertentu.
4. **Kepadatan penduduk** adalah rasio banyaknya penduduk per kilometer persegi.
5. **Rasio jenis kelamin** adalah perbandingan antara penduduk laki-

*travelling away from their home for six months or more were not enumerated in their permanent place, but in the place where they were during the census.*

*For the periods where the population census is not conducted, population projection is done to estimate population during those years. The population projection is an estimate based on the demographic components, such as birth, death, and migration. Indonesia's 2010–2035 population projection used the 2010 Population Census as the base population.*

2. **The population of Indonesia** are all residents of the entire territory of Indonesia who have stayed for six months or longer, and those who intended to stay more than six months even though their length of stay is less than six months.
3. **The growth rate of population** is the number that show percentage of population growth within a specified period.
4. **Population density** is ratio of population per square kilometer.
5. **Sex ratio** is the ratio of males population to females population

laki dan penduduk perempuan pada suatu wilayah dan waktu tertentu. Biasanya dinyatakan dengan banyaknya penduduk laki-laki untuk 100 penduduk perempuan.

*in a given area and time, usually expressed as the number of males for every 100 females.*

6. **Distribusi penduduk** adalah pola persebaran penduduk di suatu wilayah, baik berdasarkan batas-batas geografis maupun berdasarkan batas-batas administrasi pemerintahan.
  7. **Komposisi penduduk** adalah pola persebaran penduduk menurut karakteristiknya, contoh: penduduk menurut kelompok umur, penduduk menurut jenis kelamin
  8. **Rumah tangga** adalah seseorang atau sekelompok orang yang mendiami sebagian atau seluruh bangunan fisik/sensus dan biasanya tinggal bersama serta pengelolaan makan dari satu dapur. Yang dimaksud makan dari satu dapur adalah jika pengurusan kebutuhan sehari-harinya dikelola bersama-sama menjadi satu.
  9. **Anggota rumah tangga** adalah semua orang yang biasanya bertempat tinggal di suatu rumah tangga, baik yang berada di rumah pada waktu pencacahan maupun yang sementara tidak ada.
  10. **Rata-rata anggota rumah tangga** adalah angka yang menunjukkan
6. **Population distribution** is the pattern of population distribution in an area, either by geographic boundaries or by government administrative boundaries.
  7. **Population composition** is the pattern of population distribution by its characteristics, example: population by age group, population by sex
  8. **Household** is an individual or group of people living in a physical/census building unit or part of it and usually commit on a common provision for food and other essentials of living. Common provision for food means one organising daily needs for all of household members.
  9. **Household member** are those who usually lives in a household regardless of their location at the time of enumeration.
  10. **Average household size** is the average number of household



## POPULATION AND EMPLOYMENT

rata-rata jumlah anggota rumah tangga per rumah tangga.

*members per household.*

11. **Penduduk usia kerja** adalah penduduk yang berumur 15 tahun ke atas.

11. **Working age population** is persons of 15 years and over.

12. **Angkatan kerja** adalah penduduk usia kerja (15 tahun ke atas) yang bekerja, punya pekerjaan namun sementara tidak bekerja, dan pengangguran.

12. **Labor force or economically active** are persons of 15 years and over, who in the previous week were working, temporarily absent from work but having jobs, and unemployment.

13. **Bekerja** adalah kegiatan ekonomi yang dilakukan oleh seseorang dengan maksud memperoleh atau membantu memperoleh pendapatan atau keuntungan dan lamanya bekerja paling sedikit 1 jam secara terus menerus dalam seminggu yang lalu (termasuk pekerja keluarga tanpa upah yang membantu dalam suatu usaha/kegiatan ekonomi).

13. **Working** is economic activity conducted by a person and intended to earn income by doing work or helping to do work at least one hour continuously during the reference week (including unpaid family worker/s for any economic activity).

14. **Jumlah jam kerja seluruhnya** adalah jumlah jam kerja yang digunakan untuk bekerja (tidak termasuk jam kerja istirahat resmi dan jam kerja yang digunakan untuk hal-hal di luar pekerjaan).

14. **Total working hours** is the total hours spent by an employee to perform all jobs (excluding the time used for other activities which are not classified as work).

15. **Lapangan usaha** adalah bidang kegiatan dari pekerjaan/tempat bekerja di mana seseorang bekerja. Klasifikasi lapangan usaha mengikuti Klasifikasi Baku Lapangan Usaha

15. **Industry** is field of a person's activity or establishment. The classification of industries follows the Indonesia Standard Industrial Classification (KBLI) in one digit.

Indonesia (KBLI) dalam 1 digit.

- |   |  |
|---|--|
| <p>16. <b>Status pekerjaan</b> adalah kedudukan seseorang dalam unit usaha/kegiatan dalam melakukan pekerjaan.</p>  | <p>16. <i><b>Employment status</b> is the status of a person at his place of work or establishment where he was employed.</i></p>  |
| <p>17. <b>Berusaha sendiri tanpa dibantu orang lain</b> adalah bekerja atau berusaha dengan menanggung risiko secara ekonomis, yaitu dengan tidak kembalinya ongkos produksi yang telah dikeluarkan dalam rangka usahanya tersebut, serta tidak menggunakan pekerja dibayar maupun pekerja tak dibayar, termasuk yang sifat pekerjaannya memerlukan teknologi atau keahlian khusus.</p> | <p>17. <i><b>Own-account worker</b> is a person who works at his own risk without assisted by paid per mount worker or unpaid worker include technical job or skill job.</i></p>   |
| <p>18. <b>Berusaha dibantu buruh tidak tetap/buruh tidak dibayar</b> adalah bekerja atau berusaha atas risiko sendiri, dan menggunakan buruh/pekerja tak dibayar dan atau buruh/pekerja tidak tetap.</p>  | <p>18. <i><b>Employer assisted by temporary workers/unpaid worker</b> is a person who works at his own risk and assisted by temporary worker/unpaid worker.</i></p>                |
| <p>19. <b>Berusaha dibantu buruh tetap/buruh dibayar</b> adalah berusaha atas risiko sendiri dan mempekerjakan paling sedikit satu orang buruh/pekerja tetap yang dibayar.</p>  | <p>19. <i><b>Employer assisted by permanent workers/paid workers</b> is a person who does his business at her/his own risk at least one assisted by paid permanent worker.</i></p> |
| <p>20. <b>Buruh/karyawan/pegawai</b> adalah seseorang yang bekerja pada orang lain atau instansi/kantor/perusahaan secara tetap dengan</p>  | <p>20. <i><b>Employee</b> is a person who work permanently for other people or institution/office/company and gains some money/cash or goods</i></p>                               |

menerima upah/gaji baik berupa uang maupun barang. Buruh yang tidak mempunyai majikan tetap, tidak digolongkan sebagai buruh/karyawan, tetapi sebagai pekerja bebas. Seseorang dianggap memiliki majikan tetap jika memiliki 1 (satu) majikan (orang/rumah tangga) yang sama dalam sebulan terakhir, khusus pada sektor bangunan batasannya tiga bulan. Apabila majikannya instansi/lembaga, boleh lebih dari satu.

*as wage/salary. Labor who have no permanent employer is not categorized as a laborer/worker/employee but casual worker. A laborers in general is considered to have a permanent employer if he has the same employer during the past month, particularly for building construction sector is 3 months. If the employer is an institution, more than 1 (one) employer is allowed.*

21. **Pekerja bebas** adalah seseorang yang bekerja pada orang lain/majikan/institusi yang tidak tetap (lebih dari 1 majikan dalam sebulan terakhir) di usaha pertanian baik berupa usaha rumah tangga maupun bukan usaha rumah tangga, ataupun di nonpertanian atas dasar balas jasa dengan menerima upah atau imbalan baik berupa uang maupun barang, dan baik dengan sistem pembayaran harian maupun borongan

21. **Casual employee** is a person who does not work permanently for other people/employer/institution (more than 1 employer during the last 1 month) in agricultural sector, either home industry or not home industry, or in non-agricultural sector based on remuneration paid with money or goods, and based on daily or contact payment system.

22. **Pekerja tak dibayar** adalah seseorang yang bekerja membantu usaha untuk memperoleh penghasilan/keuntungan yang dilakukan oleh salah seorang anggota rumah tangga atau bukan anggota rumah tangga tanpa mendapat upah/gaji baik berupa uang maupun barang.

22. **Unpaid worker** is a person who intended to work without pay, either with money or good, in an establishment run by other members of the family, relative or neighbour.

**ULASAN**

**DESCRIPTION**

**Kependudukan**

**Population**

Kabupaten Kotawaringin Timur adalah kabupaten dengan jumlah penduduk terbanyak di Provinsi Kalimantan Tengah. Pada proporsi jenis kelamin total, penduduk Kabupaten Kotawaringin Timur lebih banyak laki-laki dibanding dengan perempuan. Dari total 436.276 penduduk pada tahun 2016, terdapat 230.497 laki-laki atau 53 persen. Laju pertumbuhan penduduk di Kabupaten Kotawaringin Timur pada tahun 2017 sebesar 2.25 persen. Nilai ini menunjukkan laju pertumbuhan penduduk yang melambat dibanding pada tahun sebelumnya yaitu sebesar 2,37 persen. Rasio jenis kelamin penduduk di Kabupaten Kotawaringin Timur sebesar 112.17 yang artinya pada setiap 100 penduduk perempuan terdapat 112 penduduk laki-laki.

*Kotawaringin Timur Regency is the regency with the most population in Kalimantan Tengah Province. In the proportion of sex, the population of Kotawaringin Timur Regency is more male than female. From the total 436,276 people in 2016, there were 230,497 men or 53 percent. The population growth rate in Kotawaringin Timur Regency in 2017 was 2.25 percent. This value indicates a slowing population growth rate compared to the previous year of 2.37 percent. The sex ratio of the population in Kotawaringin Timur Regency is 112.17 which means that for every 100 female population there are 112 male population.*

Kecamatan dengan penduduk terbanyak adalah Kecamatan Mentawa Baru Ketapang dengan sebaran distribusi penduduknya sebesar 19,47 persen. Kepadatan penduduk di kecamatan ini mencapai 119,61 jiwa per kilometer persegi. Sedangkan kecamatan dengan penduduk terkecil adalah Kecamatan Teluk Sampit dengan distribusi sebaran penduduk sebesar 2,33 persen. Sedangkan untuk kepadatan penduduk dikecamatan ini sebesar 17,03 jiwa per kilometer persegi. Kecamatan dengan

*The subdistrict with the most population is Mentawa Baru Ketapang Subdistrict with population distribution of 19.47 percent. Population density in this subdistrict reaches 119.61 people per square kilometer. While the subdistrict with the smallest population is Teluk Sampit Subdistrict with a population distribution of 2.33 percent. Whereas for the population density in this subdistrict is 17.03 people per square kilometer. The subdistrict with the lowest population density is Mentaya Hulu*

## POPULATION AND EMPLOYMENT

kepadatan penduduk paling rendah adalah Kecamatan Mentaya Hulu yang hanya memiliki kepadatan penduduk sebesar 7,36 jiwa per kilometer persegi.

Ditinjau dari komposisi penduduknya, sebanyak 9,8 persen penduduk Kabupaten Kotawaringin Timur masuk dalam kelompok umur 0 sampai dengan 4 tahun. Hal ini juga mengindikasikan masih tinggi nya angka kelahiran di Kabupaten Kotawaringin Timur.

Jumlah rumah tangga Kabupaten Kotawaringin Timur tahun 2017 sebesar 117.187. Jumlah ini naik 2,25 persen dari tahun sebelumnya yang sebesar 114.608. Sedangkan untuk rata-rata jumlah anggota rumah tangga nya sebesar 3,81 orang untung setiap rumah tangga.

Persentase penduduk produktif (15-64 tahun) sebesar 69,5 persen, sedangkan untuk penduduk usia non produktif (0-4 tahun dan 65 tahun keatas) sebesar 31,5 persen. Jika dikaitkan dengan angka beban ketergantungan, jumlah penduduk produktif yang menanggung penduduk tidak produktif masih tinggi yaitu sebesar 43,87 persen. Angka menunjukkan bahwa dari 100 penduduk produktif menanggung beban kebutuhan hidup 44 penduduk tidak produktif.

Data tentang proporsi penduduk perempuan usia 10 tahun keatas yang

*Subdistrict, which has a population density of 7.36 people per square kilometer.*

*Judging from the composition of population, 9.8 percent of the population of Kotawaringin Timur Regency are in the age group of 0 to 4 years. This also indicates the high birth rate in Kotawaringin Timur Regency.*

*The number of households in Kotawaringin Timur Regency in 2017 was 117,187. This number rose 2.25 percent from the previous year which amounted to 114,608. While for the average number of household members amounted to 3.81 for each household.*

*The percentage of productive population (15-64 years) is 69.5 percent, while for non-productive age population (0-4 years and 65 years and above) is 31.5 percent. If it is associated with the dependency burden, the number of productive population that bears the unproductive population is still high at 43.87 percent. Figures show that out of 100 productive residents bear the burden of living needs of 44 unproductive residents.*

*Data on the proportion of female population aged 10 years and over who*

pernah kawin tahun 2017 menunjukkan bahwa sebanyak 15,42 persen penduduk wanita pernah kawin berusia kurang dari 16 tahun. Angka ini menurun dari tahun sebelumnya sebesar 16,25 persen.

*have married in 2017 shows that 15.42 percent of the female population has ever married under 16 years of age. This figure decreased from the previous year of 16.25 percent.*

### **Ketenagakerjaan**

Kondisi ketenagakerjaan pada tahun 2017 di Kabupaten Kotawaringin Timur menunjukkan bahwa terdapat peningkatan jumlah pengangguran jika dibandingkan dengan tahun 2015. Besar peningkatannya adalah 1,39 persen atau dari 3,53 persen di tahun 2015 menjadi 4,92 persen di tahun 2017. Jumlah ini sejalan dengan Tingkat Partisipasi Angkatan Kerja/TPAK yang menurun dari 67,28 menjadi 63,21. TPAK menunjukan nilai rasio antara penduduk yang bekerja dengan penduduk usia 15 tahun keatas secara keseluruhan.

### **Employment**

*Labor conditions in 2017 in Kotawaringin Timur Regency show that there is an increase in the number of unemployed compared to 2015. The increase amount 1.39 percent or from 3.53 percent in 2015 to 4.92 percent in 2017. This amount is in line with The Labor Force Participation/TPAK level decreased from 67.28 to 63.21. TPAK shows the value of the ratio between the population working with the population aged 15 years and above as a whole.*

Adapun menurut jenis kelaminnya, angka TPAK laki-lai masih jauh lebih tinggi dibanding perempuan. Nilainya lebih dari dua kali lipat yaitu 85,48 sedangkn TPAK perempuan hanya 37,54. Angka ini menunjukkan bahwa penduduk perempuan berusia 15 tahun keatas di Kabupaten Kotawaringin Timur banyak yang tidak bekerja.

*As for gender, male TPAK figures are still much higher than women. The value is more than doubled, namely 85.48 while the female TPAK is only 37.54. This figure shows that many female population aged 15 years and over in Kotawaringin Timur Regency do not work.*

Ditinjau dari pendidikan terakhir yang ditamatkan, pengangguran terbuka di Kabupaten Kotawaringin Timur tahun 2017 didominasi oleh tamatan Sekolah

*Based on the last education that was attained, open unemployment in Kotawaringin Timur Regency in 2017 was dominated by elementary*

## POPULATION AND EMPLOYMENT

Dasar/SD. Tercatat 35,31 persen pengangguran terbuka berasal dari penduduk dengan ijazah terakhir SD, kemudian disusul oleh tamatan Sekolah Menengah Atas/SMA.

Ada hal menarik yang patut menjadi perhatian yaitu jika dilihat data series sejak tahun 2013 (kecuali data tahun 2016 yang tidak tersedia karena SAKERNAS tahunan tidak terselenggara) maka setiap tahunnya jumlah penduduk 15 tahun keatas yang bekerja selalu meningkat, namun peningkatannya tidak sebanding dengan peningkatan jumlah pengangguran. Hal ini mengindikasikan bahwa penyediaan lapangan kerja tidak sebanding dengan laju jumlah penduduk setiap tahunnya. Pertumbuhan penduduk masih jauh lebih cepat dibanding penambahan jumlah lapangan kerja.

Lebih jauh jika dilihat dari kelompok umur penduduk 15 tahun keatas yang bekerja, diperoleh informasi bahwa penduduk pada kelompok umur 31-34 adalah yang paling banyak bekerja. Sebanyak 31.431 penduduk usia 31-34 bekerja.

Berdasarkan lapangan pekerjaan utamanya, penduduk 15 tahun keatas di Kabupaten Kotawaringin Timur masih didominasi oleh lapangan pekerjaan utama Pertanian, perkebunan, perburuan dan perikanan. Jumlahnya

*school/elementary school graduates. 35.31 percent of open unemployment came from residents with the last elementary school diploma, then followed by high school/high school graduates.*

*There are interesting things that deserve attention if we see the data series since 2013 (except for the 2016 data which is not available because annual SAKERNAS is not held), the annual population of 15 years and over who works is always increasing, but the increase is not proportional to the increase in unemployment. This indicates that the provision of employment is not proportional to the rate of population each year. Population growth is still much faster than the increase in employment.*

*Furthermore, when viewed from the population age group 15 years and over who work, obtained information that the population in the age group 31-34 is the most working. A total of 31,431 residents aged 31-34 worked.*

*Based on the main employment, the population who 15 years and over in Kotawaringin Timur Regency is still dominated by the main employment fields of agriculture, plantation, hunting and fisheries. The number is quite much*

cukup jauh lebih tinggi dibandingkan dengan lapangan pekerjaan lain yaitu sebesar 74.811 atau 38,5 persen disusul oleh lapangan pekerjaan utama perdagangan besar, eceran, rumah makan dan hotel yang berjumlah 44.333 penduduk atau 22,8 persen. Jumlah ini menunjukkan bahwa masih signifikannya pertanian dalam menopang kehidupan masyarakat di Kabupaten Kotawaringin Timur.

Adapun menurut status pekerjaannya, penduduk usia 16 tahun keatas di Kabupaten Kotawaringin Timur 2017 mayoritas adalah buruh, karyawan, atau pegawai. Sebesar 52,62 persen penduduk 15 tahun keatas yang bekerja adalah sebagai buruh, karyawan, atau pegawai. Adapun jumlah yang berusaha sendiri ada pada urutan kedua dengan 24,95 persen.

Menurut data dari Dinas Tenaga Kerja dan Transmigrasi (Disnakertrans), data pencari kerja tahun 2017 meningkat dua kali lipat dibanding tahun sebelumnya. Jumlah peningkatan ini salah satunya adalah adanya pembukaan retail Alfamart yang mulai buka di Sampit.

*higher compared to other employment opportunities, which amounted to 74,811 or 38.5 percent, followed by the major employment opportunities of wholesale trade, retail, restaurants and hotels, amounting to 44,333 people or 22.8 percent. This number indicates that agriculture is still significant in sustaining the lives of people in East Kotawaringin Regency.*

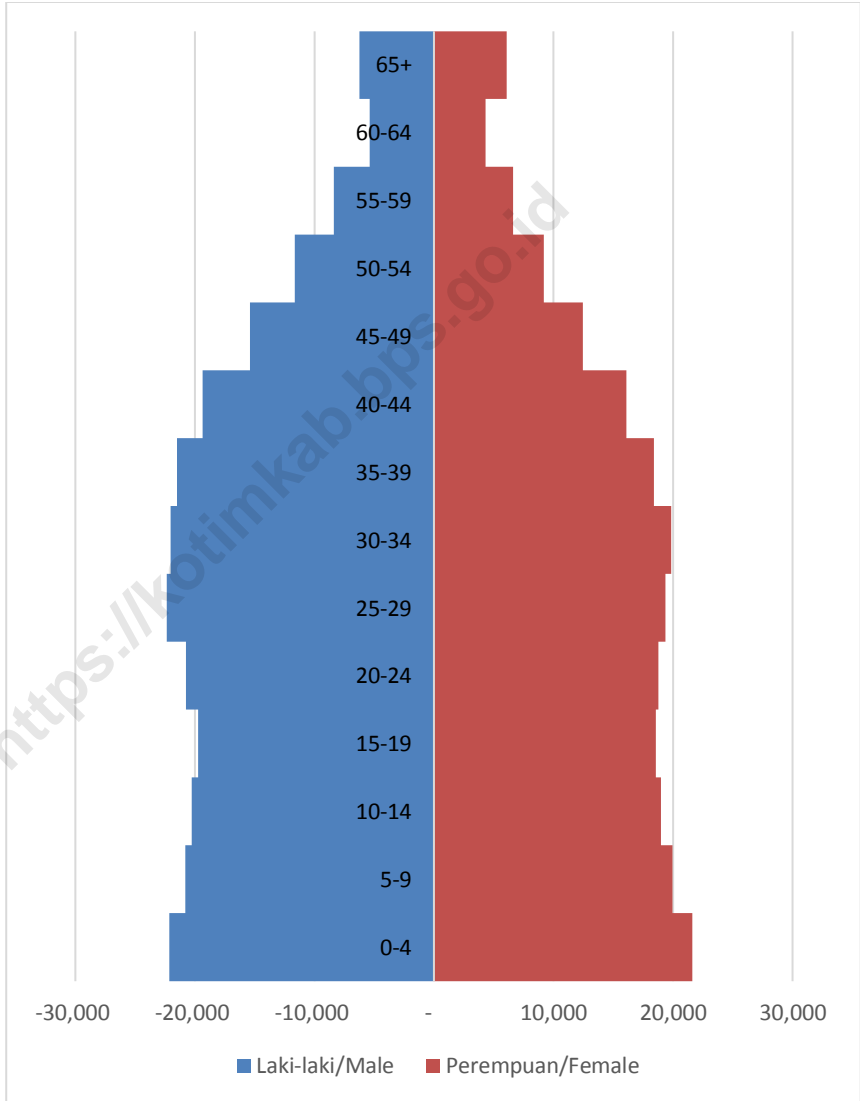
*As for the employment status, the population aged 16 and over in Kotawaringin Timur District 2017 is the majority of workers or employees. As many as 52.62 percent of the population 15 years and over who work are as workers/employees/employees. The number of self-employed is second with 24.95 percent.*

*According to data from the Department of Manpower and Transmigration, job seeker data in 2017 has doubled compared to the previous year. The amount of this increase is one of them is the retail opening of Alfamart which is opening in Sampit.*

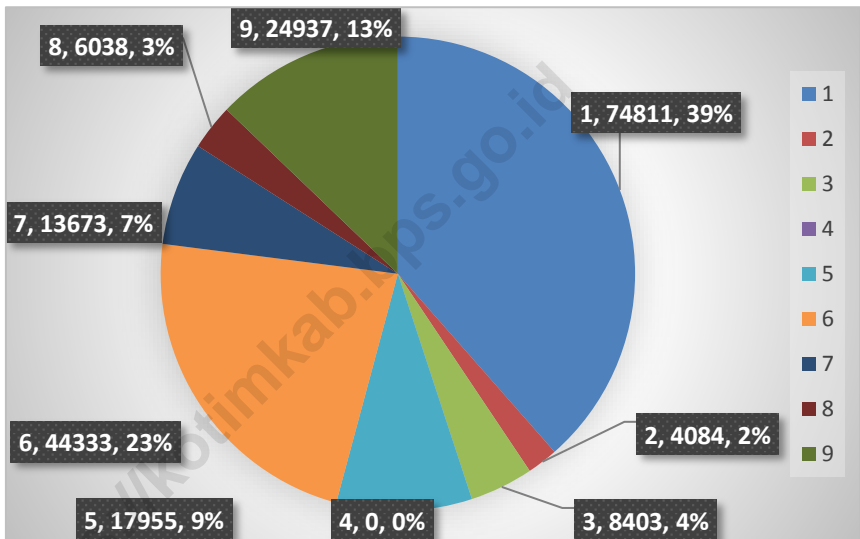




**Gambar 5** Piramida Penduduk Menurut Kelompok Umur di Kabupaten Kotawaringin Timur, 2017  
*Picture* Population Pyramid by Age Group in Kotawaringin Timur Regency, 2017

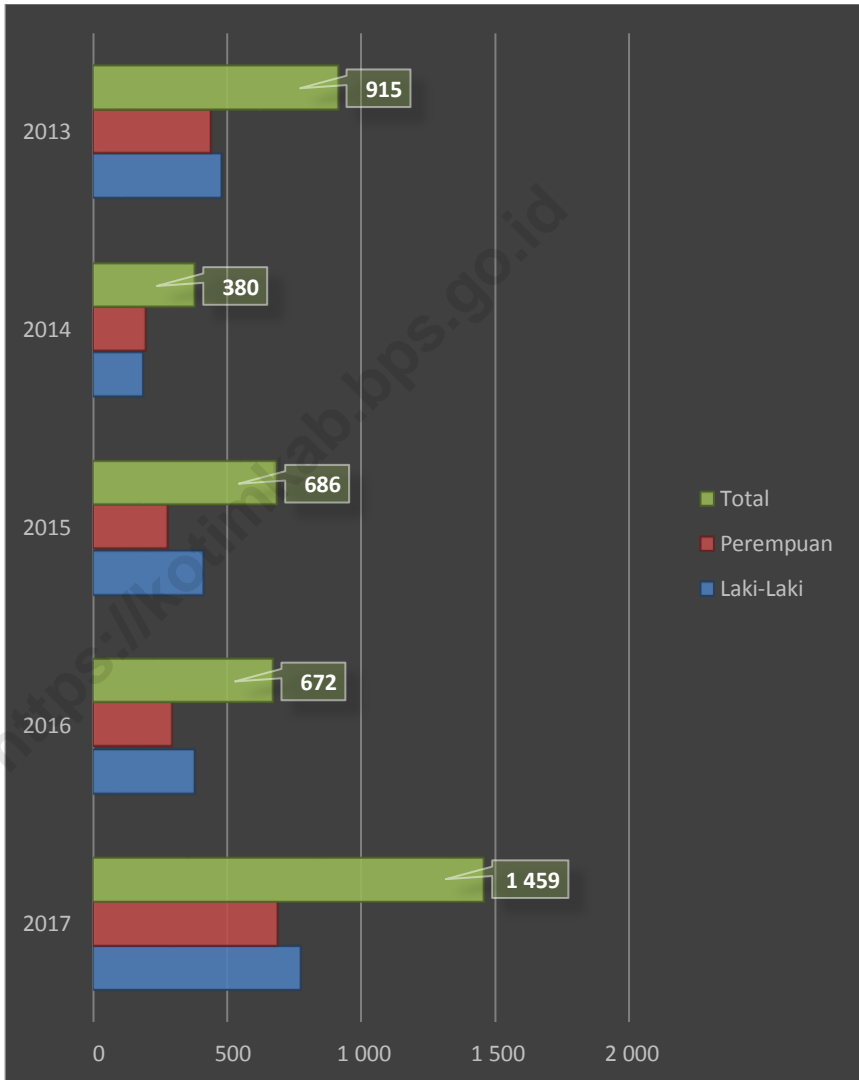


**Gambar 6** Jumlah Penduduk Berumur 15 Tahun Ke Atas yang Bekerja Selama Seminggu yang Lalu Menurut Lapangan Pekerjaan Utama dan Jenis Kelamin di Kabupaten Kotawaringin Timur, 2017  
*Population Aged 15 Years and Over Who Worked During the Previous Week by Main Industry and Sex in Kotawaringin Timur Regency, 2017*



- Keterangan/Note:
- 1 Pertanian, Kehutanan, Perburuan, dan Perikanan/Agriculture, Forestry, Hunting, and Fisheries
  - 2 Pertambangan dan Penggalian/Mining and Quarrying
  - 3 Industri Pengolahan/Manufacturing Industry
  - 4 Listrik, Gas, dan Air/Electricity, Gas, and Water
  - 5 Bangunan/Construction
  - 6 Perdagangan Besar, Eceran, Rumah Makan, dan Hotel/Wholesale Trade, Retail Trade, Restaurants, and Hotels
  - 7 Angkutan, Pergudangan, dan Komunikasi/Transportation, Warehousing, and Communication
  - 8 Keuangan, Asuransi, Usaha Persewaan Bangunan, Tanah, dan Jasa Perusahaan/Financial, Insurance, Real Estate, and Business Services
  - 9 Jasa Kemasyarakatan, Sosial, dan Perorangan/Community, Social, and Personal Services

**Gambar 7** Jumlah Pencari Kerja Terdaftar Menurut Jenis Kelamin di Kabupaten Kotawaringin Timur, 2017  
*Picture* Number of Registered Job Applicants by Sex in Kotawaringin Timur Regency, 2017





**3.1 KEPENDUDUKAN/POPULATION**

**Tabel 3.1.1 Jumlah Penduduk dan Laju Pertumbuhan Penduduk Menurut Kecamatan di Kabupaten Kotawaringin Timur, 2010, 2016, dan 2017**  
*Table*

*Population and Population Growth Rate by Subdistrict in Kotawaringin Timur Regency, 2010, 2016, and 2017*

Kecamatan Subdistrict	Jumlah Penduduk (ribu) Population (thousand)			Laju Pertumbuhan Penduduk Population Growth Rate (%)	
	2010	2016	2017	2010-2017	2016-2017
(1)	(2)	(3)	(4)	(5)	(6)
1. Mentaya Hilir S.	20	23	24	2,18	0,26
2. Teluk Sampit	8	10	10	2,18	0,26
3. Pulau Hanaut	15	17	17	2,18	0,26
4. Mentawa Baru K.	76	85	86	1,74	0,20
5. Seranau	9	10	10	1,74	0,20
6. Mentaya Hilir U.	15	17	17	1,60	0,18
7. Kota Besi	14	18	19	3,82	0,49
8. Telawang	16	21	21	3,82	0,49
9. Baamang	51	58	59	1,95	0,23
10. Cempaga	19	25	26	4,59	0,59
11. Cempaga Hulu	23	30	31	4,59	0,59
12. Parenggean	35	28	29	*)	0,25
13. Tualan Hulu	-	11	28	*)	13,65
14. Mentaya Hulu	28	28	12	*)	-
15. Bukit Santuai	8	11	16	10,6	4,61
16. Antang Kalang	28	15	11	*)	-4,05
17. Telaga Antang	-	20	21	*)	0,25
<b>Kotawaringin Timur</b>	<b>374 175</b>	<b>436 276</b>	<b>446 094</b>	<b>...</b>	<b>2,25</b>

\* Keterangan : merupakan wilayah pemekaran pada periode tahun 2010-2013

Sumber/Source: Proyeksi Penduduk Kabupaten/Kota Provinsi Kalimantan Tengah Tahun 2010-2020 (BAPPENAS, BPS, dan UNFPA)/Municipality Population Projection of Kalimantan Tengah Province 2010-2020 (BAPPENAS, BPS, and UNFPA)

POPULATION AND EMPLOYMENT

**Tabel 3.1.2 Jumlah Penduduk Menurut Jenis Kelamin dan Rasio Jenis Kelamin Menurut Kecamatan di Kabupaten Kotawaringin Timur, 2017**  
*Population by Sex and Sex Ratio by Subdistrict in Kotawaringin Timur Regency, 2017*

	Kecamatan Subdistrict	Jenis Kelamin (ribu) Sex (thousand)			Rasio Jenis Kelamin Sex Ratio
		Laki-Laki Male	Perempuan Female	Jumlah Total	
	(1)	(2)	(3)	(4)	(5)
1.	Mentaya Hilir	12 279	11 911	24 190	103,09
2.	Teluk Sampit	5 382	5 009	10 391	107,45
3.	Pulau Hanaut	9 195	8 799	17 994	104,50
4.	Mentawa Baru K.	45 058	41 781	86 839	107,84
5.	Seranau	5 618	5 201	10 819	108,02
6.	Mentaya Hilir Utara	9 639	8 068	17 707	119,47
7.	Kota Besi	10 050	9 427	19 477	106,61
8.	Telawang	12 230	9 643	21 873	126,83
9.	Baamang	30 223	28 791	59 014	104,97
10.	Cempaga	13 507	12 616	26 123	107,06
11.	Cempaga Hulu	17 169	14 687	31 856	116,90
12.	Parenggean	15 810	13 333	29 143	118,58
13.	Tualan Hulu	15 801	12 994	28 795	121,60
14.	Mentaya Hulu	6 812	5 792	12 604	117,61
15.	Bukit Santuai	9 027	7 231	16 258	124,84
16.	Antang Kalang	6 765	5 196	11 961	130,20
17.	Telaga Antang	11 274	9 776	21 050	115,32
	<b>Kotawaringin Timur 2017</b>	<b>235 839</b>	<b>210 255</b>	<b>446 094</b>	<b>112,17</b>
	<b>2016</b>	<b>230 497</b>	<b>205 779</b>	<b>436 276</b>	<b>112,01</b>
	<b>2015</b>	<b>225 087</b>	<b>201 089</b>	<b>426 176</b>	<b>111,93</b>
	<b>2014</b>	<b>219 693</b>	<b>196 458</b>	<b>416 151</b>	<b>111,83</b>
	<b>2013</b>	<b>214 000</b>	<b>191 700</b>	<b>405 700</b>	<b>111,63</b>

Sumber/Source: Proyeksi Penduduk Kabupaten/Kota Provinsi Kalimantan Tengah Tahun 2010-2020 (BAPPENAS, BPS, dan UNFPA)/Municipality Population Projection of Kalimantan Tengah Province 2010-2020 (BAPPENAS, BPS, and UNFPA)

**Tabel 3.1.3 Distribusi dan Kepadatan Penduduk Menurut Kecamatan di Kabupaten Kotawaringin Timur, 2017**  
*Population Distribution and Density by Subdistrict in Kotawaringin Timur Regency, 2017*

	<b>Kecamatan</b> <i>Subdistrict</i>	<b>Distribusi Penduduk</b> <i>Population Distribution (%)</i>	<b>Kepadatan Penduduk per km<sup>2</sup></b> <i>Population Density per square.km</i>
	(1)	(2)	(3)
1.	Mentaya Hilir Selatan	5,42	76,07
2.	Teluk Sampit	2,33	17,03
3.	Pulau Hanaut	4,03	29,02
4.	Mentawa Baru	19,47	119,61
5.	Seranau	2,43	19,74
6.	Mentaya Hilir Utara	3,97	24,42
7.	Kota Besi	4,37	10,31
8.	Telawang	4,90	69,00
9.	Baamang	13,23	92,35
10.	Cempaga	5,86	20,85
11.	Cempaga Hulu	7,14	26,93
12.	Parenggean	6,53	59,10
13.	Tualan Hulu	6,45	26,40
14.	Mentaya Hulu	2,83	7,36
15.	Bukit Santuai	3,64	9,94
16.	Antang Kalang	2,68	7,58
17.	Telaga Antang	4,72	14,46
	<b>Kotawaringin Timur 2017</b>	<b>100,00</b>	<b>26,56</b>
	<b>2016</b>	<b>100,00</b>	<b>25,97</b>
	<b>2015</b>	<b>100,00</b>	<b>25,37</b>
	<b>2014</b>	<b>100,00</b>	<b>24,78</b>
	<b>2013</b>	<b>100,00</b>	<b>24,15</b>

Sumber/Source: Proyeksi Penduduk Kabupaten/Kota Provinsi Kalimantan Tengah Tahun 2010-2020 (BAPPENAS, BPS, dan UNFPA)/Municipality Population Projection of Kalimantan Tengah Province 2010-2020 (BAPPENAS, BPS, and UNFPA)



POPULATION AND EMPLOYMENT

**Tabel 3.1.4 Jumlah Penduduk Menurut Kelompok Umur dan Jenis Kelamin di Kabupaten Kotawaringin Timur, 2017**  
*Population by Age Group and Sex in Kotawaringin Timur Regency, 2017*

Kelompok Umur <i>Age Group</i>	Jenis Kelamin/Sex		
	Laki-Laki <i>Male</i>	Perempuan <i>Female</i>	Jumlah <i>Total</i>
(1)	(2)	(3)	(4)
0-4	22 158	21 598	43 756
5-9	20 803	19 959	40 762
10-14	20 239	18 992	39 231
15-19	19 712	18 584	38 296
20-24	20 750	18 765	39 515
25-29	22 328	19 379	41 707
30-34	22 014	19 863	41 877
35-39	21 500	18 428	39 928
40-44	19 359	16 074	35 433
45-49	15 377	12 451	27 828
50-54	11 632	9 168	20 800
55-59	8 378	6 644	15 022
60-64	5 370	4 292	9 662
65+	6 219	6 058	12 277
<b>Kotawaringin Timur 2017</b>	<b>235 839</b>	<b>210 255</b>	<b>446 094</b>
<b>2016</b>	<b>230 497</b>	<b>205 779</b>	<b>436 276</b>
<b>2015</b>	<b>225 087</b>	<b>201 089</b>	<b>426 176</b>
<b>2014</b>	<b>219 693</b>	<b>196 458</b>	<b>416 151</b>
<b>2013</b>	<b>214 000</b>	<b>191 700</b>	<b>405 700</b>
<b>2012</b>	<b>203 683</b>	<b>182 180</b>	<b>385 863</b>

Sumber/Source: Proyeksi Penduduk Kabupaten/Kota Provinsi Kalimantan Tengah Tahun 2010-2020 (BAPPENAS, BPS, dan UNFPA)/Municipality Population Projection of Kalimantan Tengah Province 2010-2020 (BAPPENAS, BPS, and UNFPA)

**Tabel 3.1.5 Jumlah Penduduk Menurut Kelompok Umur dan Kecamatan di Kabupaten Kotawaringin Timur, 2017**  
*Population by Age Group and Subdistrict in Kotawaringin Timur Regency, 2017*

Kelompok Umur <i>Age Group</i>	Kecamatan/Subdistrict			
	Mentaya Hilir Selatan	Teluk Sampit	Pulau Hanaut	Mentawa Baru Ketapang
(1)	(2)	(3)	(4)	(5)
0-4	1 915	862	1 604	8 276
5-9	2 079	962	1 697	7 252
10-14	2 290	1 181	1 895	7 116
15-19	2 204	1 144	1 639	7 335
20-24	1 918	874	1 471	7 214
25-29	1 859	861	1 464	7 886
30-34	2 016	798	1 375	8 319
35-39	2 074	833	1 416	7 936
40-44	2 038	844	1 400	7 407
45-49	1 698	653	1 072	5 902
50-54	1 357	506	1 052	4 438
55-59	1 042	300	707	3 399
60-64	788	253	537	1 906
65-69	441	156	331	1 176
70-74	263	83	187	639
75+	208	81	147	638
<b>Jumlah/Total</b>	<b>24 190</b>	<b>10 391</b>	<b>17 994</b>	<b>86 839</b>

Sumber/Source: Proyeksi Penduduk Kabupaten/Kota Provinsi Kalimantan Tengah Tahun 2010-2020 (BAPPENAS, BPS, dan UNFPA)/Municipality Population Projection of Kalimantan Tengah Province 2010-2020 (BAPPENAS, BPS, and UNFPA)

POPULATION AND EMPLOYMENT

Lanjutan Tabel 3.1.5/Continued Table 3.1.5

Kelompok Umur Age Group	Kecamatan/Subdistrict				
	Seranau	Mentaya Hilir Utara	Kota Besi	Telawang	Baamang
(1)	(6)	(7)	(8)	(9)	(10)
0-4	1 074	1 735	1 958	2 354	5 816
5-9	930	1 632	1 931	2 014	5 444
10-14	1 136	1 519	2 009	1 610	5 553
15-19	954	1 535	1 717	1 696	5 618
20-24	931	1 903	1 417	2 420	4 479
25-29	875	1 916	1 438	2 509	4 885
30-34	867	1 793	1 601	2 427	5 473
35-39	794	1 587	1 661	2 120	5 525
40-44	787	1 285	1 516	1 658	4 835
45-49	712	1 034	1 299	1 104	3 767
50-54	615	630	1 031	721	2 790
55-59	418	447	658	545	2 012
60-64	298	337	499	290	1 198
65-69	178	163	299	212	745
70-74	134	110	213	85	453
75+	116	81	230	108	421
<b>Jumlah/Total</b>	<b>10 819</b>	<b>17 707</b>	<b>19 477</b>	<b>21 873</b>	<b>59 014</b>

Sumber/Source: Proyeksi Penduduk Kabupaten/Kota Provinsi Kalimantan Tengah Tahun 2010-2020 (BAPPENAS, BPS, dan UNFPA)/Municipality Population Projection of Kalimantan Tengah Province 2010-2020 (BAPPENAS, BPS, and UNFPA)

Lanjutan Tabel 3.1.5/Continued Table 3.1.5

Kelompok Umur Age Group	Kecamatan/Subdistrict			
	Cempaga	Cempaga Hulu	Parenggean	Tualan Hulu
(1)	(11)	(12)	(13)	(14)
0-4	2 549	3 432	2 857	1 170
5-9	2 699	3 060	2 597	1 061
10-14	2 586	2 755	2 157	883
15-19	2 273	2 641	2 271	933
20-24	2 069	3 217	2 910	1 196
25-29	2 092	3 429	3 198	1 316
30-34	2 120	3 281	2 956	1 215
35-39	2 188	3 002	2 671	1 101
40-44	2 010	2 403	2 378	985
45-49	1 680	1 724	1 866	763
50-54	1 245	1 145	1 316	538
55-59	883	753	890	366
60-64	736	441	515	210
65-69	403	278	275	111
70-74	267	153	160	65
75+	323	142	126	48
<b>Jumlah/Total</b>	<b>26 123</b>	<b>31 856</b>	<b>29 143</b>	<b>11 961</b>

Sumber/Source: Proyeksi Penduduk Kabupaten/Kota Provinsi Kalimantan Tengah Tahun 2010-2020 (BAPPENAS, BPS, dan UNFPA)/Municipality Population Projection of Kalimantan Tengah Province 2010-2020 (BAPPENAS, BPS, and UNFPA)

POPULATION AND EMPLOYMENT

Lanjutan Tabel 3.1.5/Continued Table 3.1.5

Kelompok Umur Age Group	Kecamatan/Subdistrict			
	Mentaya Hulu	Bukit Santuai	Antang Kalang	Telaga Antang
(1)	(15)	(16)	(17)	(18)
0-4	2 914	1 408	1 666	2 166
5-9	2 586	1 254	1 550	2 014
10-14	2 335	1 044	1 376	1 786
15-19	2 347	1 004	1 300	1 685
20-24	2 848	1 126	1 537	1 985
25-29	3 077	1 285	1 577	2 040
30-34	2 948	1 256	1 496	1 936
35-39	2 829	1 118	1 344	1 729
40-44	2 201	939	1 200	1 547
45-49	1 644	698	963	1 249
50-54	1 071	553	781	1 011
55-59	839	385	600	778
60-64	503	251	393	507
65-69	319	158	234	304
70-74	167	69	133	174
75+	167	56	108	139
<b>Jumlah/Total</b>	<b>28 795</b>	<b>12 604</b>	<b>16 258</b>	<b>21 050</b>

Sumber/Source: Proyeksi Penduduk Kabupaten/Kota Provinsi Kalimantan Tengah Tahun 2010-2020 (BAPPENAS, BPS, dan UNFPA)/Municipality Population Projection of Kalimantan Tengah Province 2010-2020 (BAPPENAS, BPS, and UNFPA)

KEPENDUDUKAN DAN KETENAGAKERJAAN

**Tabel 3.1.6 Jumlah Penduduk, Jumlah Rumah Tangga, dan Rata-rata Anggota Rumah Tangga Menurut Kecamatan di Kabupaten Kotawaringin Timur, 2017**  
*Population, Number of Households, and Average of Household Member by Subdistrict in Kotawaringin Timur Regency, 2017*

	<b>Kecamatan Subdistrict</b>	<b>Jumlah Penduduk Population</b>	<b>Jumlah Rumah Tangga Number of Households</b>	<b>Rata-Rata Anggota Rumah Tangga Average of Household Member</b>
	(1)	(2)	(3)	(4)
1.	Mentaya Hilir Selatan	24 190	6 597	3,67
2.	Teluk Sampit	10 391	2 605	3,99
3.	Pulau Hanaut	17 994	4 523	3,98
4.	Mentawa Baru Ketapang	86 839	23 614	3,68
5.	Seranau	10 819	2 762	3,92
6.	Mentaya Hilir Utara	17 707	5 239	3,38
7.	Kota Besi	19 477	4 620	4,22
8.	Telawang	21 873	5 530	3,96
9.	Baamang	59 014	15 202	3,88
10.	Cempaga	26 123	5 432	4,81
11.	Cempaga Hulu	31 856	7 550	4,22
12.	Parenggean	29 143	8 396	3,47
13.	Tualan Hulu	11 961	3 807	3,14
14.	Mentaya Hulu	28 795	8 187	3,52
15.	Bukit Santuai	12 604	2 797	4,51
16.	Antang Kalang	16 258	4 450	3,65
17.	Telaga Antang	21 050	5 876	3,58
	<b>Kotawaringin Timur 2017</b>	<b>446 094</b>	<b>117 187</b>	<b>3,81</b>
	<b>2016</b>	<b>436 276</b>	<b>114 608</b>	<b>3,81</b>
	<b>2015</b>	<b>426 176</b>	<b>111 955</b>	<b>3,81</b>
	<b>2014</b>	<b>416 151</b>	<b>109 489</b>	<b>3,80</b>
	<b>2013</b>	<b>405 700</b>	<b>106 700</b>	<b>3,80</b>

Sumber/Source: Proyeksi Penduduk Kabupaten/Kota Provinsi Kalimantan Tengah Tahun 2010-2020 (BAPPENAS, BPS, dan UNFPA)/Municipality Population Projection of Kalimantan Tengah Province 2010-2020 (BAPPENAS, BPS, and UNFPA)

**Tabel 3.1.7** Proporsi Penduduk Perempuan Usia 10 Tahun ke Atas yang Pernah Kawin Menurut Kelompok Umur Perkawinan Pertama di Kabupaten Kotawaringin Timur, 2014-2017  
*Population Women above 10 Years Old that Married by The Age Group of First Marriage in Kotawaringin Timur Regency, 2014 - 2017*

<b>Kelompok Umur Perkawinan Pertama</b> <i>Age Group of First Marriage</i>	<b>2014</b>	<b>2015</b>	<b>2016</b>	<b>2017</b>
(1)	(3)	(4)	(5)	(6)
<= 16	20,91	14,16	16,25	15,42
17 – 18	30,99	27,45	26,12	25,41
19 – 20	25,68	36,27	24,52	28,62
21 +	22,42	22,12	33,11	30,55
<b>Jumlah/Total</b>	<b>100,00</b>	<b>100,00</b>	<b>100,00</b>	<b>100,00</b>

Sumber : Survei Sosial Ekonomi Nasional (SUSENAS) BPS Kabupaten Kotawaringin Timur, Maret 2017

Source : National Socioeconomic Survey (SUSENAS) BPS - Statistics of Kotawaringin Timur Regency, March 2017

**Tabel 3.1.8** **Persentase Penduduk Usia 10 Tahun ke Atas Menurut Jenis Kelamin dan Status Perkawinan di Kabupaten Kotawaringin Timur, 2014-2017**  
*Percentage of People above 10 Years Old by Sex and Status of Marriage in Kotawaringin Timur Regency, 2014 - 2017*

<b>Status Perkawinan</b>		<b>2014</b>	<b>2015</b>	<b>2016</b>	<b>2016</b>
<i>Status of Marriage</i>					
	(1)	(4)	(5)	(6)	(7)
Laki-laki <i>Male</i>	Belum Kawin <i>Unmarried</i>	37,95	39,26	38,34	38,55
	Kawin <i>Married</i>	58,67	57,83	57,46	57,60
	Cerai Hidup <i>Life Divorce</i>	1,87	0,78	1,96	1,65
	Cerai Mati <i>Death Divorce</i>	1,51	2,12	2,24	2,21
Perempuan <i>Female</i>	Belum Kawin <i>Unmarried</i>	28,20	26,35	26,93	26,52
	Kawin <i>Married</i>	65,24	65,86	64,75	65,00
	Cerai Hidup <i>Life Divorce</i>	0,89	2,64	1,31	1,33
	Cerai Mati <i>Death Divorce</i>	5,66	5,15	7,01	7,15

Sumber : Survei Sosial Ekonomi Nasional (SUSENAS) BPS Kabupaten Kotawaringin Timur, Maret 2017

Source : National Socioeconomic Survey (SUSENAS) BPS - Statistics of Kotawaringin Timur Regency, March 2017



POPULATION AND EMPLOYMENT

**Tabel 3.1.9 Jumlah Penduduk Hasil SP2000, SP2010, dan Hasil Estimasi Penduduk Tahun 2017 Kabupaten Kotawaringin Timur**  
*Population Result of SP2000, SP2010, and Population Projection for 2017 in Kotawaringin Timur Regency*

	Kecamatan Subdistrict	Jumlah Penduduk (jiwa) Population (person)		
		SP2000 <sup>1</sup>	SP2010 <sup>1</sup>	Estimasi 2017 <sup>2</sup>
	(1)	(2)	(3)	(4)
1.	Mentaya Hilir Selatan	31 202	20 801	24 190
2.	Teluk Sampit	-	8 935	10 391
3.	Pulau Hanaut	18 585	15 473	17 994
4.	Mentawa Baru Ketapang	76 690	76 951	86 839
5.	Seranau	-	9 587	10 819
6.	Mentaya Hilir Utara	14 225	15 840	17 707
7.	Kota Besi	23 115	14 980	19 477
8.	Telawang	-	16 823	21 873
9.	Baamang	44 750	51 538	59 014
10.	Cempaga	28 617	19 076	26 123
11.	Cempaga Hulu	-	23 262	31 856
12.	Parenggean	24 750	35 608	29 143
13.	Tualan Hulu	-	-	11 961
14.	Mentaya Hulu	20 442	28 522	28 795
15.	Bukit Santuai	-	8 038	12 604
16.	Antang Kalang	26 389	28 741	16 258
17.	Telaga Antang	-	-	21 050
<b>Kotawaringin Timur</b>		<b>308 765</b>	<b>308 765</b>	<b>374 175</b>

<sup>1</sup> Sumber: Sensus Penduduk 2000 dan 2010

<sup>1</sup> Source: Population Census 2000 and 2010

<sup>2</sup> Sumber: Proyeksi Penduduk Kabupaten/Kota Provinsi Kalimantan Tengah Tahun 2010-2020 (BAPPENAS, BPS, dan UNFPA)

<sup>2</sup> Source: Municipality Population Projection of Kalimantan Tengah Province 2010-2020 (BAPPENAS, BPS, and UNFPA)

**Tabel 3.1.10 Jumlah Penduduk Menurut Kecamatan, Kewarganegaraan, dan Jenis Kelamin di Kabupaten Kotawaringin Timur, 2017**  
*The Number of Population by Subdistrict, Nationalities, and Sex in Kotawaringin Timur, 2017*

Kecamatan Subdistrict	Warga Negara Indonesia Indonesians			Warga Negara Asing Foreigners		
	Laki-laki Male	Perempuan Female	Jumlah Total	Laki-laki Male	Perempuan Female	Jumlah Total
(1)	(2)	(3)	(4)	(5)	(6)	(7)
1. M. H. Selatan	12 279	11 911	24 190	...	...	...
2. Teluk Sampit	5 382	5 009	10 391	...	...	...
3. Pulau Hanaut	9 195	8 799	17 994	...	...	...
4. Mentawa Baru Ketapang	45 058	41 781	86 839	...	...	...
5. Seranau	5 618	5 201	10 819	...	...	...
6. M. H. Utara	9 639	8 068	17 707	...	...	...
7. Kota Besi	10 050	9 427	19 477	...	...	...
8. Telawang	12 230	9 643	21 873	...	...	...
9. Baamang	30 223	28 791	59 014	...	...	...
10. Cempaga	13 507	12 616	26 123	...	...	...
11. Cempaga Hulu	17 169	14 687	31 856	...	...	...
12. Parenggean	15 810	13 333	29 143	...	...	...
13. Tualan Hulu	6 765	5 196	11 961	...	...	...
14. Mentaya Hulu	15 801	12 994	28 795	...	...	...
15. Bukit Santuai	6 812	5 792	12 604	...	...	...
16. Antang Kalang	9 027	7 231	16 258	...	...	...
17. Telaga Antang	11 274	9 776	21 050	...	...	...
<b>Kotawaringin Timur</b>	<b>235 839</b>	<b>210 255</b>	<b>446 094</b>	...	...	...

Sumber/Source: Proyeksi Penduduk Kabupaten/Kota Provinsi Kalimantan Tengah Tahun 2010-2020 (BAPPENAS, BPS, dan UNFPA)/Municipality Population Projection of Kalimantan Tengah Province 2010-2020 (BAPPENAS, BPS, and UNFPA)

POPULATION AND EMPLOYMENT

**Tabel 3.1.11 Perkembangan Exit Reentry Permit, Exit Permit Only, Pemberian/Penggantian Paspor dan Ijin Tinggal Orang Asing yang Dikeluarkan oleh Kantor Imigrasi Kelas II Kabupaten Kotawaringin Timur, 2017**

*Development of Exit Reentry Permit, Exit Permit Only, Passport Extension/Update, Foreigner Staying Permit Released by Immigration Office Class II of Kotawaringin Timur Regency, 2017*

Kecamatan Subdistrict	Exit Reentry Permit (ERP)	Exit Permit Only (EPO)	Pemberian Paspor WNRI Civil Passport	Pemberian Paspor Asing Foreigner Passport
(1)	(2)	(3)	(4)	(5)
Januari/January	...	...	...	...
Februari/February	...	...	...	...
Maret/March	...	...	...	...
April/April	...	...	...	...
Mei/May	...	...	...	...
Juni/June	...	...	...	...
Juli/July	...	...	...	...
Agustus/August	...	...	...	...
September/September	...	...	...	...
Oktober/October	...	...	...	...
November/November	...	...	...	...
Desember/December	...	...	...	...
<b>Kotawaringin Timur 2017</b>	...	...	...	...
<b>2016</b>	<b>338</b>	<b>132</b>	<b>2 933</b>	-
<b>2015</b>	<b>98</b>	<b>27</b>	<b>1 304</b>	-
<b>2014</b>	<b>56</b>	<b>131</b>	<b>3 027</b>	-
<b>2013</b>	<b>97</b>	<b>72</b>	<b>3 157</b>	-
<b>2012</b>	<b>92</b>	<b>88</b>	<b>3 972</b>	-

Sumber: Kantor Imigrasi Kelas II Kabupaten Kotawaringin Timur  
 Source: Immigration Class II Office of Kotawaringin Timur Regency

Lanjutan Tabel 3.1.11/Continued Table 3.1.11

Kecamatan <i>Subdistrict</i>	Penggantian Paspor WNRI <i>Update Passport</i>	Ijin Tinggal Visa Berdiam Sementara <i>Temporary Visa Permit</i>	
		Pemberian Dokim/Kitas <i>New Visa</i>	Perpanjangan Dokim/Kitas <i>Visa Extension</i>
(1)	(6)	(7)	(8)
Januari/ <i>January</i>	...	...	...
Februari/ <i>February</i>	...	...	...
Maret/ <i>March</i>	...	...	...
April/ <i>April</i>	...	...	...
Mei/ <i>May</i>	...	...	...
Juni/ <i>June</i>	...	...	...
Juli/ <i>July</i>	...	...	...
Agustus/ <i>August</i>	...	...	...
September/ <i>September</i>	...	...	...
Oktober/ <i>October</i>	...	...	...
November/ <i>November</i>	...	...	...
Desember/ <i>December</i>	...	...	...
<b>Kotawaringin Timur 2017</b>	...	...	...
<b>2016</b>	<b>919</b>	<b>184</b>	<b>154</b>
<b>2015</b>	<b>-</b>	<b>39</b>	<b>59</b>
<b>2014</b>	<b>555</b>	<b>107</b>	<b>148</b>
<b>2013</b>	<b>407</b>	<b>124</b>	<b>149</b>
<b>2012</b>	<b>393</b>	<b>125</b>	<b>151</b>

Sumber: Kantor Imigrasi Kelas II Kabupaten Kotawaringin Timur

Source: *Immigration Class II Office of Kotawaringin Timur Regency*

POPULATION AND EMPLOYMENT

**Tabel 3.1.12 Realisasi Pelaksanaan Transmigrasi di Kabupaten Kotawaringin Timur, 2017**  
*Realization of Transmigration in Kotawaringin Timur Regency, 2017*

<b>Jenis Transmigrasi</b> <i>Kind of Transmigration</i>	<b>Jumlah Kepala Rumah Tangga</b> <i>Number of Household</i>	<b>Jumlah Jiwa</b> <i>Number of Inhabitant</i>
(1)	(2)	(3)
1. Transmigrasi Umum/TU	...	...
2. Penataan/TSM	...	...
3. Diluar T.S Non PIR	...	...
<b>Kotawaringin Timur 2017</b>	<b>367</b>	<b>1 472</b>
<b>2016</b>	<b>12</b>	<b>53</b>
<b>2015</b>	<b>354</b>	<b>1 506</b>
<b>2014</b>	<b>350</b>	<b>1 421</b>
<b>2013</b>	<b>350</b>	<b>1 491</b>
<b>2012</b>	-	-

Sumber: Dinas Tenaga Kerja dan Transmigrasi Kabupaten Kotawaringin Timur  
 Source: Regional Office of The Manpower and Transmigration of Kotawaringin Timur Regency

**3.2 KETENAGAKERJAAN/EMPLOYMENT**

**Tabel 3.2.1 Jumlah Penduduk Berumur 15 Tahun Ke Atas Menurut Jenis Kegiatan Selama Seminggu yang Lalu dan Jenis Kelamin di Kabupaten Kotawaringin Timur, 2017**  
*Population Aged 15 Years and Over by Type of Activity During The Previous Week and Sex in Kotawaringin Timur Regency, 2017*

Kegiatan Utama <i>Main Activity</i>	Jenis Kelamin/Sex		
	Laki-laki <i>Male</i>	Perempuan <i>Female</i>	Jumlah <i>Total</i>
(1)	(2)	(3)	(4)
<b>Angkatan Kerja/Economically</b>	<b>147 941</b>	<b>56 345</b>	<b>204 286</b>
Bekerja/ <i>Working</i>	140 911	53 323	194 234
Pengangguran Terbuka/ <i>Unemployment</i>	7 030	3 022	10 052
<b>Bukan Angkatan Kerja Economically Inactive</b>	<b>25 126</b>	<b>93 760</b>	<b>118 886</b>
Sekolah/ <i>Attending School</i>	14 162	12 893	27 055
Mengurus Rumah Tangga/ <i>Housekeeping</i>	2 861	78 026	80 887
Lainnya/ <i>Others</i>	8 103	2 841	10 944
<b>Jumlah/Total 2017</b>	<b>173 067</b>	<b>150 105</b>	<b>323 172</b>
<b>Tingkat Partisipasi Angkatan Kerja Economically Active Participation</b>	<b>85,48</b>	<b>37,54</b>	<b>63,21</b>
<b>Tingkat Pengangguran Unemployment Rate</b>	<b>4,75</b>	<b>5,36</b>	<b>4,92</b>

Sumber: Survei Angkatan Kerja Nasional (SAKERNAS) BPS Kabupaten Kotawaringin Timur, Agustus 2017

Source: National Labor Force Survey (SAKERNAS) BPS – Statistics of Kotawaringin Timur Regency, August 2017

POPULATION AND EMPLOYMENT

**Tabel 3.2.2** Jumlah Penduduk Berumur 15 Tahun Ke Atas Menurut Pendidikan Tertinggi yang Ditamatkan dan Jenis Kegiatan Selama Seminggu yang Lalu di Kabupaten Kotawaringin Timur, 2017  
*Population Aged 15 Years and Over by Educational Attainment and Type of Activity During The Previous Week in Kotawaringin Timur Regency, 2017*

Pendidikan Tertinggi yang Ditamatkan <i>Educational Attainment</i>	Angkatan Kerja/ <i>Economically Active</i>			Bukan Angkatan Kerja <i>Economically Inactive</i>
	Bekerja <i>Working</i>	Pengangguran Terbuka <i>Unemployment</i>	Jumlah Total	
(1)	(2)	(3)	(4)	(5)
<b>Tidak/Belum Pernah Sekolah atau Tidak/Belum Tamat SD</b> <i>No Schooling or Not Yet Completed Primary School</i>	45 926	559	46 485	24 518
<b>Sekolah Dasar</b> <i>Primary School</i>	49 304	3 550	52 854	37 973
<b>Sekolah Menengah Pertama</b> <i>Junior High School</i>	45 974	3 782	49 756	21 623
<b>Sekolah Menengah Atas atau Sekolah Menengah Kejuruan</b> <i>Senior High School or Vocational Senior High School</i>	12 991	498	13 489	6 690
<b>Diploma I/II/III atau Akademi/Universitas</b> <i>Diploma I/II/III or Academy/University</i>	14 703	979	15 682	1 436
<b>Kotawaringin Timur 2017</b>	<b>194 234</b>	<b>10 052</b>	<b>204 286</b>	<b>118 886</b>
<b>2015</b>	<b>198 753</b>	<b>7 273</b>	<b>206 026</b>	<b>100 175</b>
<b>2014</b>	<b>185 021</b>	<b>7 924</b>	<b>192 945</b>	<b>104 516</b>
<b>2013</b>	<b>166 323</b>	<b>4 170</b>	<b>170 493</b>	<b>104 058</b>
<b>2012</b>	<b>162 479</b>	<b>7 857</b>	<b>170 336</b>	<b>97 553</b>

Sumber: Survei Angkatan Kerja Nasional (SAKERNAS) BPS Kabupaten Kotawaringin Timur, Agustus 2017

Source: National Labor Force Survey (SAKERNAS) BPS – Statistics of Kotawaringin Timur Regency, August 2017

**Tabel 3.2.3** Jumlah Penduduk Berumur 15 Tahun Ke Atas yang Bekerja Selama Seminggu yang Lalu Menurut Kelompok Umur dan Jenis Kelamin di Kabupaten Kotawaringin Timur, 2017  
*Population Aged 15 Years and Over Who Worked During the Previous Week by Age Group and Sex in Kotawaringin Timur Regency, 2017*

Kelompok Umur <i>Age Group</i>	Jenis Kelamin/Sex		
	Laki-laki <i>Male</i>	Perempuan <i>Female</i>	Jumlah <i>Total</i>
(1)	(2)	(3)	(4)
15-19	10 019	2 972	12 991
20-24	16 639	5 517	22 156
25-29	15 221	6 468	21 689
30-34	17 494	8 244	25 738
35-39	23 545	7 886	31 431
40-44	16 093	6 120	22 213
45-49	13 847	6 249	20 096
50-54	12 532	4 387	16 919
55-59	7 362	2 983	10 345
60+	8 159	2 497	10 656
<b>Kotawaringin Timur 2017</b>	<b>140 911</b>	<b>53 323</b>	<b>194 234</b>

Sumber: Survei Angkatan Kerja Nasional (SAKERNAS) BPS Kabupaten Kotawaringin Timur, Agustus 2017

Source: National Labor Force Survey (SAKERNAS) BPS – Statistics of Kotawaringin Timur Regency, August 2017



POPULATION AND EMPLOYMENT

**Tabel 3.2.4 Jumlah Penduduk Berumur 15 Tahun Ke Atas yang Bekerja Selama Seminggu yang Lalu Menurut Lapangan Pekerjaan Utama dan Jenis Kelamin di Kabupaten Kotawaringin Timur, 2017**  
*Population Aged 15 Years and Over Who Worked During the Previous Week by Main Industry and Sex in Kotawaringin Timur Regency, 2017*

Lapangan Pekerjaan Utama * Main Industry *	Jenis Kelamin/Sex		
	Laki-laki Male	Perempuan Female	Jumlah Total
(1)	(2)	(3)	(4)
1	59 676	15 135	74 811
2	4 084	-	4 084
3	5 294	3 109	8 403
4	-	-	-
5	17 955	-	17 955
6	23 239	21 094	44 333
7	12 370	1 303	13 673
8	4 806	1 232	6 038
9	13 487	11 450	24 937
<b>Kotawaringin Timur 2017</b>	<b>140 911</b>	<b>53 323</b>	<b>194 234</b>

\* Keterangan/Note:

- 1 Pertanian, Kehutanan, Perburuan, dan Perikanan/Agriculture, Forestry, Hunting, and Fisheries
- 2 Pertambangan dan Penggalian/Mining and Quarrying
- 3 Industri Pengolahan/Manufacturing Industry
- 4 Listrik, Gas, dan Air/Electricity, Gas, and Water
- 5 Bangunan/Construction
- 6 Perdagangan Besar, Eceran, Rumah Makan, dan Hotel/Wholesale Trade, Retail Trade, Restaurants, and Hotels
- 7 Angkutan, Pergudangan, dan Komunikasi/Transportation, Warehousing, and Communication
- 8 Keuangan, Asuransi, Usaha Persewaan Bangunan, Tanah, dan Jasa Perusahaan/Financial, Insurance, Real Estate, and Business Services
- 9 Jasa Kemasyarakatan, Sosial, dan Perorangan/Community, Social, and Personal Services

Sumber: Survei Angkatan Kerja Nasional (SAKERNAS) BPS Kabupaten Kotawaringin Timur, Agustus 2017

Source: National Labor Force Survey (SAKERNAS) BPS – Statistics of Kotawaringin Timur Regency, August 2017

**Tabel 3.2.5** Jumlah Penduduk Berumur 15 Tahun Ke Atas yang Bekerja Selama Seminggu yang Lalu Menurut Jumlah Jam Kerja Seluruhnya dan Jenis Kelamin di Kabupaten Kotawaringin Timur, 2017  
*Population Aged 15 Years and Over Who Worked During the Previous Week by Total Working Hours and Sex in Kotawaringin Timur Regency, 2017*

Jumlah Jam Kerja Seluruhnya (jam) <i>Total Working Hours (hours)</i>	Jenis Kelamin/ <i>Sex</i>		
	Laki-laki <i>Male</i>	Perempuan <i>Female</i>	Jumlah <i>Total</i>
(1)	(2)	(3)	(4)
0 / 8	3 546	216	3 762
1-14	9 590	7 279	16 869
15-24	12 040	6 759	18 799
25-34	11 912	5 259	17 171
35-40	16 386	6 166	22 552
41+	87 437	27 644	115 081
<b>Kotawaringin Timur 2017</b>	<b>140 911</b>	<b>53 323</b>	<b>194 234</b>

Keterangan/Note: \* Sementara tidak bekerja/*Temporarily out of work*

Sumber: Survei Angkatan Kerja Nasional (SAKERNAS) BPS Kabupaten Kotawaringin Timur, Agustus 2017

Source: National Labor Force Survey (SAKERNAS) BPS – Statistics of Kotawaringin Timur Regency, August 2017

POPULATION AND EMPLOYMENT

**Tabel 3.2.6 Jumlah Penduduk Berumur 15 Tahun Ke Atas yang Bekerja Selama Seminggu yang Lalu Menurut Jumlah Jam Kerja pada Pekerjaan Utama dan Jenis Kelamin di Kabupaten Kotawaringin Timur, 2017**  
*Population Aged 15 Years and Over Who Worked During the Previous Week by Number of Working Hours on Main Industry and Sex in Kotawaringin Timur Regency, 2017*

Jumlah Jam Kerja pada Pekerjaan Utama (jam) <i>Number of Working Hours on Main Industry (hours)</i>	Jenis Kelamin/Sex		
	Laki-laki <i>Male</i>	Perempuan <i>Female</i>	Jumlah <i>Total</i>
(1)	(2)	(3)	(4)
0 *	3 546	216	3 762
1-14	10 066	7 446	17 512
15-24	13 930	7 005	20 935
25-34	11 337	5 003	16 340
35-40	17 145	6 788	23 933
41+	84 887	26 865	111 752
<b>Kotawaringin Timur 2017</b>	<b>140 911</b>	<b>53 323</b>	<b>194 234</b>

Keterangan/Note: \* Sementara tidak bekerja/Temporarily out of work

Sumber: Survei Angkatan Kerja Nasional (SAKERNAS) BPS Kabupaten Kotawaringin Timur, Agustus 2017

Source: National Labor Force Survey (SAKERNAS) BPS – Statistics of Kotawaringin Timur Regency, August 2017

**Tabel 3.2.7 Jumlah Penduduk Berumur 15 Tahun Ke Atas yang Bekerja Selama Seminggu yang Lalu Menurut Status Pekerjaan Utama dan Jenis Kelamin di Kabupaten Kotawaringin Timur, 2017**  
*Population Aged 15 Years and Over Who Worked During the Previous Week by Main Employment Status and Sex in Kotawaringin Timur Regency, 2017*

Status Pekerjaan Utama <i>Main Employment Status</i>	Jenis Kelamin/Sex		
	Laki-laki <i>Male</i>	Perempuan <i>Female</i>	Jumlah <i>Total</i>
(1)	(2)	(3)	(4)
<b>Berusaha Sendiri</b> <i>Own account worker</i>	31 886	16 566	48 452
<b>Berusaha dibantu buruh tidak tetap/buruh tak dibayar</b> <i>Employer assisted by temporary worker/unpaid worker</i>	11 465	4 199	15 664
<b>Berusaha dibantu buruh tetap/buruh dibayar</b> <i>Employer assisted by permanent worker/paid worker</i>	2 783	716	3 499
<b>Buruh/Karyawan/Pegawai</b> <i>Regular employee</i>	80 910	21 290	102 200
<b>Pekerja bebas</b> <i>Casual employee</i>	9 127	1 138	10 265
<b>Pekerja keluarga/tak dibayar</b> <i>Family worker/unpaid worker</i>	4 740	9 414	14 154
<b>Kotawaringin Timur 2017</b>	<b>140 911</b>	<b>53 323</b>	<b>194 234</b>

Sumber: Survei Angkatan Kerja Nasional (SAKERNAS) BPS Kabupaten Kotawaringin Timur, Agustus 2017

Source: National Labor Force Survey (SAKERNAS) BPS – Statistics of Kotawaringin Timur Regency, August 2017

**Tabel 3.2.8 Jumlah Pencari Kerja Terdaftar Menurut Tingkat Pendidikan Tertinggi yang Ditamatkan dan Jenis Kelamin di Kabupaten Kotawaringin Timur, 2017**  
*Number of Registered Job Applicants by Educational Attainment and Sex in Kotawaringin Timur Regency, 2017*

Pendidikan Tertinggi yang Ditamatkan <i>Educational Attainment</i>	Jenis Kelamin/Sex		
	Laki-laki <i>Male</i>	Perempuan <i>Female</i>	Jumlah <i>Total</i>
(1)	(2)	(3)	(4)
<b>Tidak/Belum Pernah Sekolah</b> <i>No Schooling</i>	-	-	-
<b>Tidak/Belum Tamat SD</b> <i>Not Yet Completed Primary School</i>	5	1	6
<b>Sekolah Dasar</b> <i>Primary School</i>	2	1	3
<b>Sekolah Menengah Pertama</b> <i>Junior High School</i>	7	5	12
<b>Sekolah Menengah Atas</b> <i>Senior High School</i>	295	267	562
<b>Sekolah Menengah Kejuruan</b> <i>Vacational Senior High School</i>	280	174	454
<b>Diploma I/II/III/Akademi</b> <i>Diploma I/II/III/Academy</i>	46	104	150
<b>Universitas</b> <i>University</i>	138	134	272
<b>Kotawaringin Timur 2017</b>	<b>773</b>	<b>686</b>	<b>1 459</b>
<b>2016</b>	<b>378</b>	<b>294</b>	<b>672</b>
<b>2015</b>	<b>410</b>	<b>276</b>	<b>686</b>
<b>2014</b>	<b>185</b>	<b>195</b>	<b>380</b>
<b>2013</b>	<b>477</b>	<b>438</b>	<b>915</b>

Sumber: Dinas Tenaga Kerja dan Transmigrasi Kabupaten Kotawaringin Timur  
 Source: Regional Office of Manpower and Transmigration of Kotawaringin Timur Regency

**Tabel 3.2.9** Jumlah Penduduk Berumur 15 Tahun Ke Atas Menurut Jenis Kegiatan Selama Seminggu yang Lalu di Kabupaten Kotawaringin Timur, 2013 – 2015 dan 2017  
*Population Aged 15 Years and Over by Type of Activity During The Previous Week in Kotawaringin Timur Regency, 2013 – 2015 dan 2017*

Kegiatan Utama <i>Main Activity</i>	2013	2014	2015	2017
(1)	(2)	(3)	(4)	(5)
<b>Angkatan Kerja/Economically Active</b>	<b>170 493</b>	<b>192 945</b>	<b>206 026</b>	<b>204 286</b>
Bekerja/Working	166 323	185 021	198 753	194 234
Pengangguran Terbuka/Unemployment	4 170	7 924	7 273	10 052
<b>Bukan Angkatan Kerja Economically Inactive</b>	<b>104 058</b>	<b>104 516</b>	<b>100 175</b>	<b>118 886</b>
Sekolah/Attending School	31 047	30 949	26 040	27 055
Mengurus Rumah Tangga/Housekeeping	65 205	65 504	63 409	80 887
Lainnya/Others	7 806	8 063	10 726	10 944
<b>Jumlah/Total 2015</b>	<b>274 551</b>	<b>297 461</b>	<b>306 201</b>	<b>323 172</b>
<b>Tingkat Partisipasi Angkatan Kerja/Economically Active Participation Rate</b>	<b>62,10</b>	<b>64,86</b>	<b>67,28</b>	<b>63,21</b>
<b>Tingkat Pengangguran/Unemployment</b>	<b>2,45</b>	<b>4,11</b>	<b>3,53</b>	<b>4,92</b>

Sumber: Survei Angkatan Kerja Nasional (SAKERNAS) BPS Kabupaten Kotawaringin Timur, Agustus 2017

Source: National Labor Force Survey (SAKERNAS) BPS – Statistics of Kotawaringin Timur Regency, August 2017

POPULATION AND EMPLOYMENT

**Tabel 3.2.10 Pasar Kerja Tercatat Pada Kantor Dinas Tenaga Kerja Kabupaten Kotawaringin Timur, 2017**  
*Number of Vacancies Registered at Labor Regional Office of Kotawaringin Timur Regency, 2017*

<b>Bulan</b> <i>Month</i>	<b>Pendaftaran</b> <i>Registered</i>	<b>Permintaan</b> <i>Demand</i>	<b>Pengiriman</b> <i>Tasking</i>	<b>Penempatan</b> <i>Placed</i>	<b>Penghapusan</b> <i>Wiped Out</i>
(1)	(2)	(3)	(4)	(5)	(6)
Januari/January	60	20	-	20	-
Februari/February	107	85	-	85	-
Maret/March	75	30	-	30	-
April/April	61	20	-	20	-
Mei/May	260	95	-	95	-
Juni/June	69	43	-	43	-
Juli/July	301	182	-	182	-
Agustus/August	177	56	-	56	-
September/September	138	54	-	54	-
Oktober/October	76	25	-	25	-
November/November	83	49	-	49	-
Desember/December	52	15	-	15	-
<b>Kotawaringin Timur 2017</b>	<b>1 459</b>	<b>674</b>	<b>-</b>	<b>674</b>	<b>-</b>
<b>2016</b>	<b>672</b>	<b>287</b>	<b>287</b>	<b>287</b>	<b>158</b>
<b>2015</b>	<b>686</b>	<b>380</b>	<b>380</b>	<b>380</b>	<b>300</b>
<b>2014</b>	<b>1 485</b>	<b>...</b>	<b>...</b>	<b>380</b>	<b>444</b>
<b>2013</b>	<b>2 954</b>	<b>915</b>	<b>915</b>	<b>915</b>	<b>1 549</b>

Sumber: Dinas Tenaga Kerja dan Transmigrasi Kabupaten Kotawaringin Timur  
 Source: Regional Office of Manpower and Transmigration of Kotawaringin Timur Regency

**Tabel 3.2.11 Jumlah Pencari Kerja Terdaftar Menurut Tingkat Pendidikan Tertinggi yang Ditempatkan dan Status Penempatan di Kabupaten Kotawaringin Timur, 2017**  
*Number of Registered Job Applicants by Educational Attainment and Placed Status in Kotawaringin Timur Regency, 2017*

<b>Pendidikan Tertinggi yang Ditempatkan</b> <i>Educational Attainment</i>	<b>Belum Ditempatkan Tahun Lalu</b> <i>Unplaced Last Year</i>	<b>Pendaftaran Tahun Ini</b> <i>Registered This Year</i>	<b>Ditempatkan Tahun Ini</b> <i>Placed This Year</i>
(1)	(2)	(3)	(4)
<b>Tidak/Belum Pernah Sekolah</b> <i>No Schooling</i>	-	-	-
<b>Tidak/Belum Tamat SD</b> <i>Not Yet Completed Primary School</i>	-	5	-
<b>Sekolah Dasar</b> <i>Primary School</i>	-	3	-
<b>Sekolah Menengah Pertama</b> <i>Junior High School</i>	-	12	3
<b>Sekolah Menengah Atas</b> <i>Senior High School</i>	-	563	325
<b>Sekolah Menengah Kejuruan</b> <i>Vocational Senior High School</i>	-	448	208
<b>Diploma I/II/III/Akademi</b> <i>Diploma I/II/III/Academy</i>	-	155	45
<b>Universitas</b> <i>University</i>	-	273	93
<b>Kotawaringin Timur 2017</b>	-	<b>1 459</b>	<b>674</b>
<b>2016</b>	-	<b>672</b>	<b>287</b>
<b>2015</b>	<b>1 314</b>	<b>686</b>	<b>380</b>
<b>2014</b>	<b>1 394</b>	<b>1 485</b>	<b>380</b>
<b>2013</b>	<b>904</b>	<b>2 954</b>	<b>915</b>

Sumber: Dinas Tenaga Kerja dan Transmigrasi Kabupaten Kotawaringin Timur  
 Source: Regional Office of Manpower and Transmigration of Kotawaringin Timur Regency



POPULATION AND EMPLOYMENT

Lanjutan Tabel 3.2.11/Continued Table 3.2.11

Pendidikan Tertinggi yang Ditamatkan <i>Educational Attainment</i>	Dihapuskan <i>Wiped Out</i>	Belum Ditempatkan Tahun Ini /Unplaced This Year
(1)	(5)	(6)
<b>Tidak/Belum Pernah Sekolah</b> <i>No Schooling</i>	-	-
<b>Tidak/Belum Tamat SD</b> <i>Not Yet Completed Primary School</i>	-	-
<b>Sekolah Dasar</b> <i>Primary School</i>	-	-
<b>Sekolah Menengah Pertama</b> <i>Junior High School</i>	-	-
<b>Sekolah Menengah Atas</b> <i>Senior High School</i>	-	-
<b>Sekolah Menengah Kejuruan</b> <i>Vocational Senior High School</i>	-	-
<b>Diploma I/II/III/Akademi</b> <i>Diploma I/II/III/Academy</i>	-	-
<b>Universitas</b> <i>University</i>	-	-
<b>Kotawaringin Timur 2017</b>	-	-
<b>2016</b>	<b>10</b>	-
<b>2015</b>	<b>300</b>	<b>1 320</b>
<b>2014</b>	<b>444</b>	-
<b>2013</b>	<b>1 549</b>	<b>1 394</b>

Sumber: Dinas Tenaga Kerja dan Transmigrasi Kabupaten Kotawaringin Timur

Source: Regional Office of Manpower and Transmigration of Kotawaringin Timur Regency

**Tabel 3.2.12 Jumlah Ijin Penyimpangan Waktu Kerja dan Istirahat yang Diberikan Kantor Dinas Tenaga Kerja dan Transmigrasi Kabupaten Kotawaringin Timur, 2011-2017**  
*Number of Deviation Work and Rest Permits That Given by Regional Office of Manpower and Transmigration in Kotawaringin Timur Regency, 2011-2017*

Tahun <i>Year</i>	Ijin yang Dikeluarkan/ <i>Permits</i>	
	Banyaknya Perusahaan <i>Number of Companies</i>	Banyaknya Buruh/Karyawan <i>Number of Labor</i>
(1)	(2)	(3)
2012	5	450
2013	5	450
2014	5	450
2015	5	450
2016	5	450
<b>2017</b>	<b>5</b>	<b>450</b>

Sumber: Dinas Tenaga Kerja dan Transmigrasi Kabupaten Kotawaringin Timur

Source: Regional Office of Manpower and Transmigration of Kotawaringin Timur Regency

POPULATION AND EMPLOYMENT

**Tabel 3.2.13 Pendidikan/Kursus Ketenagakerjaan yang Dilaksanakan di Kabupaten Kotawaringin Timur, 2016-2017**  
*Table Education/Course of Employment Conducted in Kotawaringin Timur Regency, 2016-2017*

Jenis Pendidikan/Kursus <i>Type of Education/Course</i>	2016		2017	
	Banyaknya Pelaksanaan (Paket) <i>Number of Packet</i>	Peserta <i>Participants</i>	Banyaknya Pelaksanaan (Paket) <i>Number of Packet</i>	Peserta <i>Participants</i>
(1)	(2)	(3)	(4)	(5)
Kursus-kursus/ <i>Courses</i>	28	24	28	16
Penataran/ <i>Upgrading</i>	-	-	-	-
Penyuluhan/ <i>Counseling</i>	-	-	-	-
Bimbingan dan Simulasi <i>Guidance and Simulation</i>	-	-	-	-
Lain-lain/ <i>Others</i>	-	-	-	-
<b>Jumlah/Total</b>	<b>28</b>	<b>24</b>	<b>28</b>	<b>16</b>

Sumber: Dinas Tenaga Kerja dan Transmigrasi Kabupaten Kotawaringin Timur  
*Source: Regional Office of Manpower and Transmigration of Kotawaringin Timur Regency*

**Tabel 3.2.14 Upah Minimum Regional (Rupiah) per Bulan di Kabupaten Kotawaringin Timur, 2012 - 2017**  
*Table Monthly Minimum Regional Wages (rupiahs) in Kotawaringin Timur Regency, 2012 - 2017*

<b>Tahun</b> <i>Year</i>	<b>Upah Minimum Regional</b> <i>Minimum Regional Wages</i>
(1)	(2)
2012	1 386 500
2013	1 608 340
2014	1 817 424
2015	2 008 254
2016	2 168 914
<b>2017</b>	<b>2 347 849</b>

Sumber: Dinas Tenaga Kerja dan Transmigrasi Kabupaten Kotawaringin Timur

Source: Regional Office of Manpower and Transmigration of Kotawaringin Timur Regency

**Tabel 3.2.15 Upah Minimum Regional Sektoral (Rupiah) per Bulan di Kabupaten Kotawaringin Timur, 2016**  
*Monthly Sectoral Minimum Regional Wages (rupiahs) in Kotawaringin Timur Regency, 2016*

Sektor <i>Sectoral</i>	Upah Minimum Regional <i>Minimum Regional Wages</i>
(1)	(2)
I. Sektor Pertanian, Peternakan, Kehutanan, Perburuan, dan Perikanan	
(12) Perkebunan dan Hutan Tanaman Industri (HTI)	2 368 739
(15200) Penebangan Kayu (Logging)	2 368 739
II. Sektor Industri Pengolahan	2 368 739
III. Sektor Bangunan	2 480 994
IV. Sektor Pertambangan dan Penggalian	2 480 994
V. Sektor Jasa	2 368 739
VI. Sektor Listrik, Gas, dan Air	2 368 739

Sumber: Dinas Tenaga Kerja dan Transmigrasi Kabupaten Kotawaringin Timur  
*Source: Regional Office of Manpower and Transmigration of Kotawaringin Timur Regency*

## Angka Pernikahan

*Number of Married*

# 10%

*Bulan Pernikahan*  
*Wedding Month*

**SEPTEMBER**

# 396

*Pernikahan*

*Tie a Knot*  
for the wedding

**JUST  
MARRIED**





## PENJELASAN TEKNIS

1. **Tidak/belum pernah sekolah** adalah mereka yang tidak pernah atau belum pernah terdaftar dan tidak pernah atau belum pernah aktif mengikuti pendidikan di suatu jenjang pendidikan formal. Termasuk juga yang tamat/belum tamat taman kanak-kanak tetapi tidak melanjutkan ke sekolah dasar.
2. **Masih bersekolah** adalah mereka yang terdaftar dan aktif mengikuti pendidikan formal dan nonformal (Paket A, B, atau C), baik pendidikan dasar, menengah maupun pendidikan tinggi. Bagi mahasiswa yang sedang cuti dianggap masih bersekolah.
3. **Tidak bersekolah lagi** adalah mereka yang pernah terdaftar dan aktif mengikuti pendidikan di suatu jenjang pendidikan formal dan nonformal (Paket A, B, atau C), tetapi pada saat pencacahan tidak lagi terdaftar dan tidak aktif mengikuti pendidikan.
4. **Tamat sekolah** adalah menyelesaikan pelajaran yang ditandai dengan lulus ujian akhir pada kelas atau tingkat terakhir suatu jenjang pendidikan di sekolah

## TECHNICAL NOTES

1. **Not/never attending school** is someone who has never attended or never been registered in a formal education, such as primary, secondary, and tertiary education. Those who just completed kindergarten are considered as never attended school.
2. **Attending school** is someone who is currently attending primary, secondary, or tertiary education, including package A, package B, or package C. College student who postpones his/her study is considered as attending school.
3. **Not attending school anymore** is someone who had enrolled and participated in formal and non-formal education in the past including package A, package B, or package C, but currently does not attend school.
4. **Completed particular level of education** is someone who has completed particular level of education in private or public school and accepting graduation



negeri maupun swasta dengan mendapatkan tanda tamat belajar/ijazah. Seseorang yang belum mengikuti pelajaran pada kelas tertinggi tetapi telah mengikuti ujian akhir dan lulus dianggap tamat sekolah.

5. **Dapat membaca dan menulis** artinya dapat membaca dan menulis kata-kata/kalimat sederhana dengan suatu aksara tertentu.

6. **Jalur Pendidikan di Indonesia** terdiri atas 1) pendidikan formal, 2) pendidikan nonformal, dan 3) pendidikan informal yang ketiganya dapat saling melengkapi dan memperkaya (Undang-Undang No. 20 Tahun 2013 tentang Sistem Pendidikan Nasional).

7. **Jenjang Pendidikan Formal** terdiri atas pendidikan dasar, pendidikan menengah, dan pendidikan tinggi. Jenis pendidikan yang diajarkan mencakup pendidikan umum, kejuruan, akademik, profesi, vokasi, keagamaan, dan khusus.

a. Pendidikan Dasar berbentuk Sekolah Dasar (SD) dan Madrasah Ibtidaiyah (MI) atau bentuk lain yang sederajat serta Sekolah Menengah Pertama (SMP) dan Madrasah

*certificate. Someone who has never attended the highest grade but passed the final exam is considered as completed particular level of education.*

5. **Able to read and write** is the ability to read and write at least a simple sentence in any letter of alphabets.

6. **The Education System in Indonesia** consists of 1) a formal education, 2) non-formal education, and 3) informal education that all three can be complementary and enriching (Law No. 20 Year 2013 about The National Education System).

7. **The Formal Education Level** consists of primary education, secondary education, and high education. The kind of education that taught consists of general education, vocational, academic, professional, religious, and specific education.

a. The Primary Education consists of Elementary School and Islamic Elementary School or other equivalent forms and Junior High School and MTs, or

Tsanawiyah (MTs), atau bentuk lain yang sederajat.

- b. Pendidikan Menengah berbentuk Sekolah Menengah Atas (SMA), Madrasah Aliyah (MA), Sekolah Menengah Kejuruan (SMK), dan Madrasah Aliyah Kejuruan (MAK), atau bentuk lain yang sederajat.
- c. Pendidikan Tinggi merupakan jenjang pendidikan setelah pendidikan menengah yang mencakup program pendidikan diploma, sarjana, magister, spesialis, dan doktor yang diselenggarakan oleh perguruan tinggi. Perguruan tinggi dapat berbentuk akademi, politeknik, sekolah tinggi, institut, atau universitas.

8. **Rumah Sakit** adalah tempat pemeriksaan dan perawatan kesehatan, biasanya berada di bawah pengawasan dokter/tenaga medis, yang melayani penderita yang sakit untuk berobat rawat jalan atau rawat inap.

9. **Rumah Sakit Bersalin** adalah rumah sakit khusus untuk persalinan, dilengkapi pelayanan spesialis pemeriksaan kehamilan, persalinan, rawat inap dan rawat jalan ibu dan anak yang berada di bawah

*other equivalent forms.*

b. *The Secondary Education consists of the senior high school, MA, Vocational School, and Vocational Madrasah Aliyah, or other equivalent forms.*

c. *The High Education consists of the education level after the secondary education that consists of diplomas, bachelor, master, specialist, and doctoral degrees that are held by the college. The colleges can be academy, polytechnic, high school, institute, or university.*

8. **Hospital** is a place for health check, usually controlled/supervised by doctors/medical personnel to serve the ill patients to get outpatient or inpatient treatment services.

9. **Maternity Hospital** is a specialized hospital for childbirth, has specialist inspection service to pregnancy, childbirth, hospitalization and outpatient for

## SOCIAL

pengawasan dokter spesialis kandungan.

*mothers and children that is under the supervision of an obstetrician.*

10. **Rumah Bersalin** adalah sarana pelayanan kesehatan dengan izin sebagai rumah bersalin, dilengkapi pelayanan pemeriksaan kehamilan, persalinan serta pemeriksaan ibu dan anak yang berada di bawah pengawasan bidan senior.

10. **Maternity House** is health care facility with a license as a maternity house, equipped with prenatal care, childbirth and examination of mothers and children which is under the supervision of a senior midwife.

11. **Poliklinik** adalah sarana kesehatan yang dipakai untuk pelayanan berobat jalan, biasanya berada di bawah pengawasan dokter/tenaga medis.

11. **Polyclinic** is a health facility in which to get outpatient services, usually under the control of doctor/medical personnel.

12. **Puskesmas (Pusat Kesehatan Masyarakat)** adalah unit pelaksana teknis dinas kesehatan kabupaten/kota yang mempunyai fungsi utama sebagai penyelenggara pelayanan kesehatan tingkat pertama. Wilayah kerja puskesmas maksimal adalah satu kecamatan dan untuk dapat menjangkau wilayah kerjanya, puskesmas mempunyai jaringan pelayanan yang meliputi unit Puskesmas Pembantu (Pustu), unit Puskesmas Keliling (Puskel), dan unit bidan desa/komunitas (Peraturan Menteri Kesehatan RI No. 75 Tahun 2014 Tentang Pusat Kesehatan Masyarakat).

12. **Public Health Center** is technical implementation unit of regency health department that have the primary function as a first-level health care providers. The working area standard of public health center is one district and to reach their working areas, public health centers have a service network covering subsidiary of public health center, mobile public health center units, and midwife units (Regulation of the Minister of Health of Indonesia Number 75 Year 2014 about Public Health Center).

13. **Apotek** adalah suatu tempat tertentu yang digunakan untuk melakukan pekerjaan kefarmasian, dan penyaluran/penjualan obat atau bahan farmasi dan perbekalan kesehatan lainnya kepada masyarakat yang dikelola oleh tenaga apoteker (Peraturan Menteri Kesehatan RI No. 1332 Tahun 2002 Tentang Perubahan Atas Peraturan Menteri Kesehatan RI No. 922/MENKES/PER/X/1993 Tentang Ketentuan dan Tata Cara Pemberian Izin Apotek).
14. **Imunisasi** adalah memasukkan kuman atau racun penyakit tertentu yang sudah dilemahkan (vaksin) ke dalam tubuh dengan cara disuntik atau diminum (diteteskan dalam mulut) dengan maksud agar terjadi kekebalan tubuh terhadap penyakit tersebut.
15. **Keluhan kesehatan** adalah keadaan seseorang yang mengalami gangguan kesehatan atau kejiwaan, baik karena penyakit akut, penyakit kronis, kecelakaan, kriminal, atau hal lain.
16. **Mengobati sendiri** adalah upaya oleh anggota rumah tangga/keluarga dengan melakukan
13. ***Pharmacy** is a specific place that is used for pharmaceutical jobs, and distribution/sale of drugs/pharmaceuticals and other medical supplies to people that are administered by trained pharmacist (Regulation of the Minister of Health of Indonesia Number 1332 Year 2002 about the Changes of Regulation of the Minister of Health of Indonesia Number 922/MENKES/PER/X/1993 about Pro-vision and Procedures for Administration of Licensed Pharmacies).*
14. ***Immunization** is putting enervated microbe of a certain disease into human body by injection or drinking (dropping into mouth) to make the body immune to that disease.*
15. ***Health complaint** is a condition where a person has health or mental problems because of acute illness, chronically illness, accident, crimes, or others.*
16. ***Self treatment** is an effort of household members/family to have a health treatment by themselves*

pengobatan sendiri tanpa datang ke tempat fasilitas kesehatan atau memanggil dokter/petugas kesehatan ke rumahnya (misal minum obat modern, jamu, kerokan, kompres, kop, pijat) agar sembuh atau menjadi lebih ringan keluhan kesehatannya.

*without visiting health facilities or a doctor/health personnel (for instance, by taking modern medicine, herb medicine, chief with a coin, compress, cupping suction, massage) in order to recover from illness or reduce the health complaint.*

17. **BCG (Bacillus Calmette Guerin)** merupakan vaksinasi untuk mencegah penyakit TBC, diberikan pada bayi baru lahir atau anak, dengan suntikan pada kulit pangkal lengan atas. Bekas suntikan kemudian akan membentuk tonjolan kecil jaringan parut pada kulit lengan atas. Suntikan BCG diberikan kepada anak sebanyak 1 kali.

17. **BCG (Bacillus Calmette Guerin)** is a vaccine to prevent TBC disease, given to newborns or children, by injection at the base of the skin of the upper arm. Injection site will form little bumps of scar tissue in the skin of the upper arm. BCG injections given to children 1 times.

18. **DPT (Difteri, Pertusis, Tetanus)** merupakan vaksin untuk mencegah penyakit Difteri, Pertusis, dan Tetanus yang diberikan pada bayi berumur 3 bulan ke atas, dengan suntikan pada paha, diulang 1 bulan dan 2 bulan kemudian, sehingga suntikan imunisasi DPT lengkap pada balita berjumlah 3 kali (kadang-kadang selang waktu antar suntikan bisa lebih dari 1 bulan).

18. **DPT (Diphtheria, Pertussis, Tetanus)** is a vaccine to prevent the diphtheria, pertussis, and tetanus disease, given to infants aged 3 months and above, with a shot in the thigh, repeated one month and two months later, so that the complete DPT immunization shots at toddler totaling 3 times (sometimes the time interval between injections can be more than 1 month).

19. **Peristiwa tindak pidana yang dilaporkan** ialah setiap peristiwa yang diterima kepolisian dari laporan masyarakat, atau peristiwa dimana pelakunya tertangkap tangan oleh kepolisian.

20. **Jumlah tindak pidana** menggambarkan jumlah kasus tindak pidana yang terjadi pada kurun waktu tertentu.

21. **Resiko penduduk terjadi tindak pidana per 100.000 penduduk**

$$= \frac{\text{Jumlah tindak pidana tahun } t}{\text{Jumlah penduduk tahun } t} \times 100.000$$

Resiko penduduk terjadi tindak pidana per 100.000 penduduk mengindikasikan peluang penduduk berisiko terkena tindak pidana. Biasanya dinyatakan dalam setiap 100.000 penduduk.

22. **Selang waktu terjadi tindak pidana tahun t**

$$= \frac{365 \times 24 \times 60 \times 60}{\text{Jumlah tindak pidana tahun } t} \times (\text{detik})$$

Selang waktu terjadi tindak pidana tahun t mengindikasikan selang waktu terjadinya satu tindak kejahatan dengan kejahatan yang lain.

19. **Reported crime incidence** includes all criminal cases reported and received by police office, and all crimes caught by police.

20. **Crime total** refers to the number of criminal cases occurring during a given period.

21. **Crime rate**

$$= \frac{\text{Number of criminal cases year } t}{\text{Total population year } t} \times 100.000$$

**Crime rate** indicates the probability of population exposed to risk of crime, expressed in every 100,000 people.

22. **Crime clock**

$$= \frac{365 \times 24 \times 60 \times 60}{\text{Number of criminal cases year } t} \times (\text{second})$$

**Crime clock** indicates the time interval of occurrence between one crime to another crime.

**23. Persentase penyelesaian tindak pidana**

$$= \frac{\text{Jumlah tindak pidana yang diselesaikan}}{\text{Jumlah peristiwa tindak pidana yang dilaporkan}} \times 100\%$$

Persentase penyelesaian peristiwa tindak pidana menyatakan persentase penyelesaian tindak pidana oleh polisi. Suatu tindak pidana dinyatakan sebagai kasus yang selesai di tingkat kepolisian, apabila:

1. berkas perkaranya sudah siap untuk diserahkan atau telah diserahkan kepada kejaksaan;
2. dalam hal delik aduan, pengaduannya dicabut dalam tenggang waktu yang telah ditentukan menurut undang-undang;
3. telah diselesaikan oleh kepolisian berdasarkan azas plichtmatigheid (kewajiban berdasarkan kewenangan hukum);
4. kasus yang dimaksud tidak termasuk kompetensi kepolisian
5. tersangka meninggal dunia;
6. kasus kadaluwarsa.

**24. Bencana Alam** adalah peristiwa atau serangkaian peristiwa yang mengancam dan mengganggu

**23. Crime clearance rate**

$$= \frac{\text{Number of cleared criminal cases}}{\text{Number of reported criminal cases}} \times 100\%$$

*Crime clearance rate refers to percentage of crime clearance by police. A criminal case is categorized as a cleared case by police, if:*

1. All documents are ready to submit or already submitted to justice court;
2. In the case of attense that warrants complaint, the complaint was withdraw within a given period state in the law;
3. The case was cleared by police based on the principle of plichtmatigheid (obligation on the basis of law outhority);
4. The case was not the responsibility of police office;
5. The suspect died;
6. The case was out of date.

**24. Natural Disaster** is an event or series of events that threaten and disrupt the lives and livelihoods caused by natural factors such as:

kehidupan/penghidupan masyarakat yang disebabkan oleh faktor alam antara lain berupa gempa bumi, tsunami, gunung meletus, banjir, kekeringan, angin topan, dan tanah longsor sehingga mengakibatkan kerugian materi maupun non-materi.

*earthquake, tsunami, volcanic eruption, flood, flash flood, drought, typhoon/cyclone, and landslide so it can lead to result in loss of material and non-material.*

25. **Korban meninggal** adalah orang yang dilaporkan tewas atau meninggal dunia akibat bencana.
25. **OFatality** is a person reported killed or death in the wake of a disaster.
26. **Korban hilang** adalah orang yang dilaporkan hilang atau tidak ditemukan atau tidak diketahui keberadaannya setelah terjadi bencana.
26. **Missing person** is a person reported missing or who cannot be located or who cannot be accounted for in the wake of a disaster.
27. **Korban luka/sakit** adalah orang yang mengalami luka-luka atau sakit, dalam keadaan luka ringan, luka sedang maupun luka parah/berat, baik yang berobat jalan maupun rawat inap.
27. **Casualty** is a person suffering injury or illness, in a state of light injury, moderate injury, or heavy injury, which in undergoing treatment as either an outpatient or inpatient.
28. **Rusak Berat** adalah kriteria kerusakan yang mengakibatkan bangunan roboh atau sebagian besar komponen struktur rusak.
28. **Severely damaged** is the criteria of damage that resulted most buildings collapsed or damaged its structural components.
29. **Rusak sedang** adalah kriteria kerusakan yang mengakibatkan sebagian kecil komponen struktur rusak, dan komponen penunjang
29. **Damaged** is the criteria of damage that resulted defective fraction of structural components and supporting components damaged,



## SOCIAL

rusak namun bangunan masih tetap berdiri.

*but the building still stands.*

30. Rusak ringan adalah kriteria kerusakan yang mengakibatkan sebagian komponen struktur retak (struktur masih bisa digunakan) dan bangunan masih tetap berdiri.

30. **Lightly damaged** is the criteria of damage that resulted partially cracked structural components, but the structure still can be used and the building still stands.

31. Untuk mengukur kemiskinan, BPS menggunakan konsep kemampuan memenuhi kebutuhan dasar (*basic needs approach*). Dengan pendekatan ini, kemiskinan dipandang sebagai ketidakmampuan dari sisi ekonomi untuk memenuhi kebutuhan dasar makanan dan bukan makanan yang diukur dari sisi pengeluaran. Metode yang digunakan adalah menghitung Garis Kemiskinan (GK), yang terdiri dari dua komponen yaitu Garis Kemiskinan Makanan (GKM) dan Garis Kemiskinan Non-Makanan (GKNM). Penghitungan Garis Kemiskinan dilakukan secara terpisah untuk daerah perKabupatenan dan perdesaan.

31. To measure poverty, BPS-Statistics Indonesia has used the concept of basic needs approach. Therefore, poverty is viewed as economic inability to fulfill food and non-food basic needs which are measured by consumption/expenditure. The method used is calculating poverty line, which consists of two components that are Food Poverty Line (FPL) and Non-Food Poverty Line (NFPL). The poverty line was calculated separately for urban and rural areas.

32. **Penduduk miskin** adalah penduduk yang memiliki rata-rata pengeluaran per kapita per bulan di bawah Garis Kemiskinan.

32. **Poor:** a person whose expenditure per capita per month is below the poverty line is considered to be poor.

33. **Garis Kemiskinan Makanan (GKM)**

merupakan nilai pengeluaran kebutuhan minimum makanan yang disetarakan dengan 2.100 kkalori per kapita per hari. Garis Kemiskinan Non-Makanan (GKNM) adalah kebutuhan minimum untuk perumahan, sandang, pendidikan, kesehatan, dan kebutuhan dasar lainnya.

34. Ukuran Kemiskinan

a. **Head Count Index (HCI- $P_0$ )** adalah persentase penduduk miskin yang berada di bawah Garis Kemiskinan (GK).

b. **Indeks Kedalaman Kemiskinan (Poverty Gap Index- $P_1$ )** merupakan ukuran rata-rata kesenjangan pengeluaran masing-masing penduduk miskin terhadap garis kemiskinan. Semakin tinggi nilai indeks, semakin jauh rata-rata pengeluaran penduduk dari garis kemiskinan.

c. **Indeks Keparahan Kemiskinan (Poverty Severity Index- $P_2$ )** memberikan gambaran mengenai penyebaran pengeluaran di antara penduduk miskin. Semakin tinggi nilai indeks, semakin tinggi ketimpangan pengeluaran di antara penduduk miskin.

33. **The Food Poverty Line** refers to the daily minimum requirement of 2,100 kcal per capita per day. The Non-Food Poverty Line refers to the minimum requirement for household necessities for clothing, education, health, and other basic individual needs.

34. *Poverty Measures*

a. **Head Count Index (HCI- $P_0$ )** simply measures the percentage of the population that is counted as poor, often denoted by  $P_0$ .

b. **Poverty Gap Index- $P_1$**  measures the extent to which individuals fall below the poverty line (the poverty gaps) as a proportion of the poverty line. Higher value of the index shows that the gap between average expenditure of the poor and the poverty line is wider.

c. **Poverty Severity Index- $P_2$**  describes inequality among the poor. This is simply a weighted sum of poverty gaps (as a proportion of the poverty line), where the weights are the proportionate poverty gaps themselves. Hence, by squaring the poverty gap index, the

Foster-Greer-Thorbecke (1984) merumuskan suatu ukuran yang digunakan untuk mengukur tingkat kemiskinan sebagai berikut:

$$P_a = \frac{1}{n} \sum_{i=1}^q \left[ \frac{z - y_i}{z} \right]^a$$

dimana:

a=0, 1, 2

z=Garis kemiskinan

$y_i$ =Rata-rata pengeluaran perkapita sebulan penduduk yang berada di bawah garis kemiskinan ( $i=1,2,\dots,q$ ),  $y_i < z$

q=Banyaknya penduduk yang berada di bawah garis kemiskinan

n=Jumlah penduduk

Jika a=0, diperoleh *Head Count Index* (P0), jika a=1 diperoleh indeks kedalaman kemiskinan (*Poverty Gap Index*-P1) dan jika a=2 disebut indeks keparahan kemiskinan (*Poverty Severity Index*-P2).

*measure implicitly puts more weight on observations that fall well below the poverty line. Higher value of the index shows that inequality among the poor is higher.*

Foster-Greer-Thorbecke (1984) developed poverty measures that may be written as:

$$P_a = \frac{1}{n} \sum_{i=1}^q \left[ \frac{z - y_i}{z} \right]^a$$

where:

a=0, 1, 2

z=the poverty line

$y_i$ =Average expenditure per capita per month of the poor ( $i=1,2,\dots,q$ ),  $y_i < z$

q=the number of poor

n=the total population

*if a=0 is obtained Head Count Index (P<sub>0</sub>), if a=1 is obtained Poverty Gap Index-P<sub>1</sub>, and if a=2 is obtained Poverty Severity Index-P<sub>2</sub>.*

35. **Indeks Pembangunan Manusia** (IPM) menjelaskan bagaimana penduduk dapat mengakses hasil pembangunan dalam memperoleh pendapatan, kesehatan, pendidikan

35. **The Human Development Index** (HDI) explains how people can access development results in obtaining income, health, education and so forth. HDI was

dan sebagainya. IPM diperkenalkan oleh UNDP pada tahun 1990 dan dipublikasikan secara berkala dalam laporan tahunan Human Development Report (HDR). IPM dibentuk oleh 3 (tiga) dimensi dasar: Umur panjang dan hidup sehat; pengetahuan; dan standar hidup layak.

*introduced by United Nations Development Programme (UNDP) in 1990 and published periodically in the annual report of the Human Development Report. HDI was formed by three basic dimensions: a long and healthy life; knowledge; and a decent standard of living.*

<https://kotimkab.bps.go.id>



**ULASAN****DESCRIPTION****Pendidikan**

Menurut data Susenas tahun 2017 yang diselenggarakan oleh BPS Kabupaten Kotawaringin Timur, persentase penduduk berusia 7 sampai dengan 24 tahun yang tidak atau belum pernah sekolah sebesar 0,32 persen. Adapun jika dilihat dari jenis kelamin nya, angka tidak atau belum pernah bersekolah penduduk usia 7-24 tahun perempuan lebih tinggi dari penduduk laki-laki yaitu sebesar 0,52 persen. Jumlah ini menunjukkan penduduk perempuan memiliki kecenderungan tidak mengenyam pendidikan lebih besar dari pada laki-laki.

Masih menurut survei yang sama, angka tidak bersekolah lagi untuk penduduk laki-laki paling besar terdapat pada kelompok umur 19 sampai dengan 24 tahun. Nilainya cukup tinggi yaitu 74,15 persen sedangkan untuk perempuan sebesar 68,77. Kedua angka ini mengindikasikan bahwa lebih dari 50 persen penduduk di Kabupaten Kotawaringin Timur tidak melanjutkan pendidikan perguruan tinggi. Adapun secara total, masih terdapat 7,14 penduduk baik laki-laki maupun perempuan yang belum merasakan wajib belajar 9 tahun sesuai program pendidikan secara nasional.

Hal ini rupanya sejalan dengan APM

**Education**

*According to the 2017 Susenas data held by BPS Kotawaringin Timur Regency, the percentage of residents aged 7 to 24 years who have not or have never attended school is 0.32 percent. As for the sex, the number of women who have not or never attended school aged 7-24 years is higher than the male population, which is 0.52 percent. This number shows that the female population has a tendency not to have more education than men.*

*Still according to the same survey, the number of no longer attending school for the largest male population is in the age group 19 to 24 years. The value is quite high at 74.15 percent while for women it is 68.77. Both of these figures indicate that more than 50 percent of the population in Kotawaringin Timur Regency does not continue their tertiary education. In total, there are still 7.14 residents, both men and women who have not felt the 9-year compulsory education according to the national education program.*

*This seems to be in line with the NER or*

atau Angka Partisipasi Murni dan APK atau Angka Partisipasi Kasar Kabupaten Kotawaringin Timur tahun 2017 yang cenderung mengalami penurunan untuk level pendidikan dasar SD. Jika dibandingkan dengan tahun 2016 APM SD turun 1,02 persen. Angka ini menunjukkan bahwa ada kenaikan jumlah anak usia sekolah SD (6-12 tahun) yang tidak mengenyam pendidikan SD.

Selanjutnya tentang jumlah sarana pendidikan, jumlah sekolah untuk semua jenjang pendidikan terbilang masih sama dengan tahun sebelumnya. Penambahan terbesar adalah sekolah TK (Taman Kanak-Kanak) swasta yang mengalami peningkatan sebanyak 24 sekolah baru. Sedangkan untuk angka rasio murid guru, hampir untuk semua jenjang pendidikan angkanya masih tergolong rendah. Semakin tinggi jenjang pendidikan, angka rasio murid gurunya semakin besar. Hal ini menunjukkan masih kurang idealnya jumlah tenaga pendidikan di Kabupaten Kotawaringin Timur. Angkanya berkisar pada 7 sampai dengan 25. Hal ini berarti bahwa satu orang guru menangani antara 9 sampai 25 murid. Secara teori, semakin kecil angka rasio murid guru semakin baik. Hal ini karena pendidikan akan terfokus dan guru dapat lebih maksimal memberikan pengajaran kepada murid dengan jumlah yang ideal.

Adapun untuk pendidikan bagi anak

*Pure Enrollment Rate and APK or Gross Participation Rate of Kotawaringin Timur Regency in 2017 which tends to decrease for the primary education level. When compared to 2016 the primary NER was down 1.02 percent. This figure shows that there is an increase in the number of elementary school-aged children (6-12 years) who do not have primary school education.*

*Furthermore, regarding the number of educational facilities, the number of schools for all levels of education is still the same as the previous year. The biggest addition is private kindergarten schools that have increased by 24 new schools. As for the teacher student ratio, almost all levels of education are still low. The higher level of education, the greater the ratio of teacher students. This shows that the number of education staff in Kotawaringin Timur Regency is still lacking. The numbers range from 7 to 25. This means that one teacher handles between 9 and 25 students. In theory, the smaller the teacher student ratio is the better. This is because education will be focused and the teacher can provide maximum teaching to students with an ideal amount.*

*As education for children with special*

berkebutuhan khusus, menurut data Dinas Pendidikan Kabupaten Kotawaringin Timur terdapat 4 SDLB (Sekolah Dasar Luar Biasa). Jumlah murid SDLB sebanyak 143 orang dengan 27 tenaga pengajar. Sayangnya fasilitas pendidikan ini baru tersedia di wilayah perkotaan tepatnya di Kecamatan Baamang.

### **Organisasi Pemuda dan Fasilitas Olahraga**

Menurut Dinas Pemuda dan Olahraga, organisasi pemuda menurut jenisnya di Kabupaten Kotawaringin Timur tahun 2017 sebanyak 20. Jumlah ini terdiri dari berbagai jenis organisasi baik kepemudaan, keagamaan, sosial dan lain sebagainya.

Selanjutnya, ketersediaan fasilitas olahraga menjadi salah satu indikator penilaian keberhasilan pembangunan di suatu daerah. Menurut data Dinas Pemuda dan Olahraga Kabupaten Kotawaringin Timur jumlah fasilitas olahraga tahun 2017 sebanya 374 unit. Jumlah ini terdiri dari bangunan fisik berupa lapangan, gedung serbaguna, kolam renang, sangar senam sampai degan taman bermain.

### **Kesehatan**

Menurut Dinas Kesehatan Kabupaten Kotawaringin Timur, tercatat pada tahun 2017 jumlah fasilitas kesehatan

*needs, according to data from the Kotawaringin Timur Regency Education Office there are 4 SDLB (Special Elementary Schools). The number of SDLB students is 143 people with 27 teaching staff. Unfortunately this educational facility is only available in urban areas precisely in Baamang Subdistrict.*

### **Youth Organization and Sports Facilities**

*According to the Youth and Sports Service, youth organizations by type in Kotawaringin Timur Regency in 2017 amount to 20. This number consists of various types of organizations both youth, religious, social and so on.*

*Furthermore, the availability of sport facilities is one indicator of the assessment of the success of development in an area. According to data from the Kotawaringin Timur Youth and Sports Service, the number of sports facilities in 2017 is 374 units. This number consists of physical buildings in the form of fields, multipurpose buildings, swimming pools, frightening gymnastics to playgrounds.*

### **Health**

*According to Kotawaringin Timur Regency Health Office, the number of health facilities tends to increase in*



cenderung meningkat. Jumlah rumah sakit sebanyak 2 unit, puskesmas 21 unit, posyandu 315 unit, pustu 142 unit, klinik kesehatan 29 unit dan poskesdes 90 unit. Adapun jumlah poskesdes meningkat signifikan jika dibanding dengan tahun 2016 karena terdapat peleburan antara poskesdes dan polindes di Dinas Kesehatan.

Sedangkan untuk tenaga kesehatan, jumlahnya cenderung menurun dibanding tahun sebelumnya. Pada tahun 2017 tercatat 120 dokter namun pada tahun 2017 118 dokter, perawat dari 616 menjadi 593, tenaga farmasi dari 40 menjadi 38 dan hanya tenaga kebidanan yang meningkat dari 253 menjadi 281. Jumlah dokter menurun dari tahun sebelumnya karena data 118 dokter ini merupakan dokter PNS sedangkan untuk PTT tidak terdaftar pada tahun 2017 ini.

Mayoritas dokter bekerja di unit kerja rumah sakit yakni sebanyak 64 dokter, sedangkan sisanya bekerja di puskesmas dan klinik atau balai kesehatan. Menurut spesialisasi bidang kedokterannya, sebanyak 27 dokter spesialis dan 67 dokter umum, sisanya adalah ahli kesehatan lain. Jika dilihat dari persebaran wilayah kerja menurut kecamatannya, maka terlihat bahwa mayoritas tenaga kesehatan masih terpusat di wilayah perkotaan seperti Mentawa Baru Ketapang. Bahkan ada kecamatan yang sama sekali tidak

*2017. The number of hospitals is 2 units, puskesmas 21 units, posyandu 315 units, pustu 142 units, health clinics 29 units and poskesdes 90 units. The number of poskesdes increased significantly compared to 2016 because there was a merger between poskesdes and polindes in the Health Office.*

*As for health workers, the number tends to decrease compared to the previous year. In 2017 there were 120 doctors but in 2017 118 doctors, nurses from 616 to 593, pharmaceutical workers from 40 to 38 and only midwifery personnel increased from 253 to 281. The number of doctors decreased from the previous year because the data of 118 doctors were PNS doctors whereas for PTT it is not registered in 2017.*

*The majority of doctors work in hospital work units which are 64 doctors, while the rest work in health centers and clinics or health centers. According to medical specialty, 27 specialists and 67 general practitioners, the rest are other health experts. When viewed from the distribution of working areas according to the sub-district, it appears that the majority of health workers are still concentrated in urban areas such as Mentawa Baru Ketapang. There are even sub-districts that do not have health workers at all, such as the Tualan*

memiliki tenaga kesehatan diwilahnya seperti kecamatan Tualan Hulu. Penduduk dikecamatan ini harus menuju ke kecamatan lain untuk bisa mendapatkan layanan kesehatan.

Masih menurut Dinas Kesehatan, persentase balita yang menerima imunisasi pada tahun 2017 meningkat sebesar 10 sampai 20 an persen. Peningkatan terbesar ada pada imunisasi DPT 3 dan Hepatitis B 3. Peningkatan ini sebagai upaya untuk meningkatkan kualitas kesehatan balita di Kabupaten Kotawaringin Timur.

Adapun data tentang sepuluh penyakit terbanyak selama tahun 2017 sebanyak 24 006 kasus adalah infeksi pernafasan atas akut, tidak terspesifikasi. Jumlah ini meningkat jika dibanding tahun sebelumnya yang juga menempati peringkat pertama sebagai kasus penyakit terbanyak. Sedangkan untuk jumlah kasus lainnya yang paling banyak diderita adalah penyakit diare, sebanyak 4271 kasus atau meningkat 17 persen dari tahun sebelumnya. Adapun temuan lain dari data Dinas Kesehatan adalah meningkatnya jumlap pasien HIV/AIDS dari 54 menjadi 68 penderita. Hal ini juga sejalan dengan peningkatan jumlah kasus pasien IMS yakni sebanyak 92 kasus.

Data tentang bayi lahir pada tahun 2017 menunjukkan penurunan dari tahun sebelumnya. Sebanyak 7781 bayi lahir

*Hulu sub-district. Residents in this subdistrict must go to other sub-districts to get health services.*

*Still according to the Health Service, the percentage of children under five receiving immunization in 2017 increased by 10 to 20 percent. The biggest increase was in DPT 3 and Hepatitis B immunization 3. This increase was an effort to improve the quality of toddler health in Kotawaringin Timur Regency.*

*Data about The Top Ten most diseases in 2017 as many as 24,006 cases are acute upper respiratory infections, not specified. This number increased compared to the previous year which also ranked first as the most cases of disease. As for the number of other cases that suffered the most were diarrheal diseases, as many as 4271 cases or an increase of 17 percent from the previous year. Another finding from the Health Office data is the increasing number of HIV/AIDS patients from 54 to 68 patients. This is also in line with the increase in the number of cases of STI patients, namely as many as 92 cases.*

*Data on babies born in 2017 shows a decline from the previous year. A total of 7781 babies were born and 89 of them*

dan 89 diantaranya adalah Bayi Berat Badan Lahir Rendah/BBLR. Jumlahnya sebanyak 89 bayi dan 6 diantaranya mengalami gizi buruk. Meskipun angka ini menurun dibanding tahun sebelumnya namun masih belum ada bayi yang dirujuk untuk mendapatkan penanganan.

### **Keluarga Berencana/KB**

Data tentang KB bersumber dari Dinas Pemberdayaan Perempuan Perlindungan Anak dan Keluarga Berencana Kabupaten Kotawaringin Timur. Menurut dinas tersebut, pada tahun 2017 telah dilakukan penyuluhan kesehatan reproduksi, dan penyuluhan KB berskala besar. Targetnya adalah pelajar dengan didukung penyelenggarannya oleh dinas provinsi sehingga mampu menjangkau 1050 remaja usia 15-24 tahun yang berhasil diikuti. Penyuluhan lain yang dilakukan adalah untuk pencegahan penyebarluasan HIV/AIDS sebagai salah satu penyakit paling mematikan saat ini.

Dinas DP3AKB juga mengumpulkan data mengenai peserta KB Aktif menurut jenis KB yang digunakan. Data tahun 2017 menunjukkan jenis KB yang paling banyak digunakan oleh Pasangan Usia Subur/PUS d Kabupaten Kotawaringin Timur adalah suntikan/*Injection*. Jumlahnya meningkat signifikan dari tahun sebelumnya yaitu 28 332 menjadi 30 677. Sedangkan untuk jumlah

*were Low Birth Weight Babies/LBW. The number is 89 babies and 6 of them experience malnutrition. Although this figure has decreased compared to the previous year, there are still no babies referred to for treatment.*

### **Family Planning/KB**

*Data on family planning is sourced from the Office of Child Empowerment for Child Protection and Family Planning in Kotawaringin Timur District. According to the agency, in 2017 reproductive health counseling and large-scale family planning counseling was carried out. The target is students who are supported by the provincial service so that they can reach 1,050 adolescents aged 15-24 years who are successfully included. Another extension is to prevent the spread of HIV/AIDS as one of the most deadly diseases at this time.*

*The DP3AKB Office also collected data on Active KB participants according to the type of KB used. Data for 2017 shows that the most widely used type of family planning for fertile age/EFA couples in East Kotawaringin Regency is injection. The number increased significantly from the previous year, namely 28 332 to 30 677. While for the number of family planning facilities such*

fasilitas KB seperti Klinik/KKB dan Pos Pelayanan/PPKB Desa jumlahnya pada tahun 2017 sebanyak 139 dan 179 unit.

### **Agama**

Data yang bersumber dari Kementerian Agama Kabupaten Kotawaringin Timur menunjukkan bahwa mayoritas penduduk beragama Islam. Adapun jumlah rumah ibadah Masjid sebanyak 341 dan 352 mushola. Sedangkan data tentang jamaah haji, pada tahun 2017 sebanyak 183 jamaah haji telah diberangkatkan. Jumlah ini meningkat dari tahun sebelumnya yang hanya 146 jamaah.

Masih menurut Kemenag, data tentang pernikahan dan rujuk yang terdaftar di KUA pada tahun 2017 sebanyak 2 864 pernikahan. Jumlah ini meningkat hampir 10 persen dari tahun sebelumnya yang hanya 2.615.

### **Kriminalitas**

Menurut POLRES Kabupaten Kotawaringin Timur, tindak pidana yang terjadi pada periode 2016-2017 mengalami penurunan. Jumlah tindak pidana pada tahun 2017 sebanyak 150 kejadian atau turun 9 persen dari tahun sebelumnya. Jumlah kasus tindak pidana yang telah diselesaikan ada sebanyak 130 kasus. Angka Resiko Penduduk Terkena Tindak Pidana mengalami penurunan sebesar 8,6 persen menjadi

*as clinics/KKB and village service posts/PPKB the number in 2017 was 139 and 179 units.*

### **Religion**

*Data sourced from the Ministry of Religion of Kotawaringin Timur Regency shows that the majority of the population is Muslim. The number of mosque worship houses was 341 and 352 mosque. While the data on the pilgrimage, in 2017 as many as 183 pilgrims have departed. This number increased from the previous year with only 146 worshippers.*

*Still according to the Ministry of Religion, data on marriage and referrals registered at KUA in 2017 were 2 864 marriages. This number increased by almost 10 percent from the previous year which was only 2,615.*

### **Criminality**

*According to the POLRES of Kotawaringin Timur Regency, criminal acts that occurred in the 2016-2017 period experienced a decline. The number of criminal acts in 2017 was 150 events or a 9 percent decrease from the previous year. The numbers of criminal cases that have been resolved are 130 cases. The Risk of Crime Affected Population has decreased by 8.6 percent to 55 people. While the time period of*

55 jiwa. Sedangkan selang waktu terjadinya tindak pidana tahun 2017 adalah 32 Jam 36 menit 13 detik. Angka ini menunjukkan bahwa terjadi penurunan resiko seseorang terkena tindak kejahatan di Kabupaten Kotawaringin Timur jika dibandingkan dengan tahun sebelumnya.

### **Kemiskinan**

Dinas Pemberdayaan Perempuan, Perlindungan Anak, Pengendalian Penduduk dan Keluarga Berencana Kabupaten Kotawaringin Timur pada tahun 2016 merilis data mengenai klasifikasi keluarga menurut kategori Pra Sejahtera, Keluarga Sejahtera I dan II kondisi tahun 2015. Hasilnya sebanyak 49 persen keluarga di Kabupaten Kotawaringin Timur tergolong dalam Keluarga Sejahtera II.

Disisi lain, BPS juga melakukan pendekatan berbeda untuk mengetahui kualitas kehidupan masyarakat Kotawaringin Timur yang dihimpun dalam Indeks Pembangunan Manusia/IPM. IPM Kotawaringin Timur mengalami peningkatan pada tahun 2017 yaitu sebesar 70,17. Angka ini menunjukkan bahwa IPM Kabupaten Kotawaringin Timur telah memasuki tahapan baru dikategori IPM tinggi. Sedangkan untuk indikator kemiskinan lain seperti Garis Kemiskinan dan Angka Harapan Hidup , pada tahun 2017 angka nya sebesar Rp. 381,776 dan 69,7 tahun.

*the criminal offense in 2017 is 32 hours 36 minutes 13 seconds. This figure shows that there is a decreased risk of a person being exposed to a crime in Kotawaringin Timur Regency if compared with the previous year.*

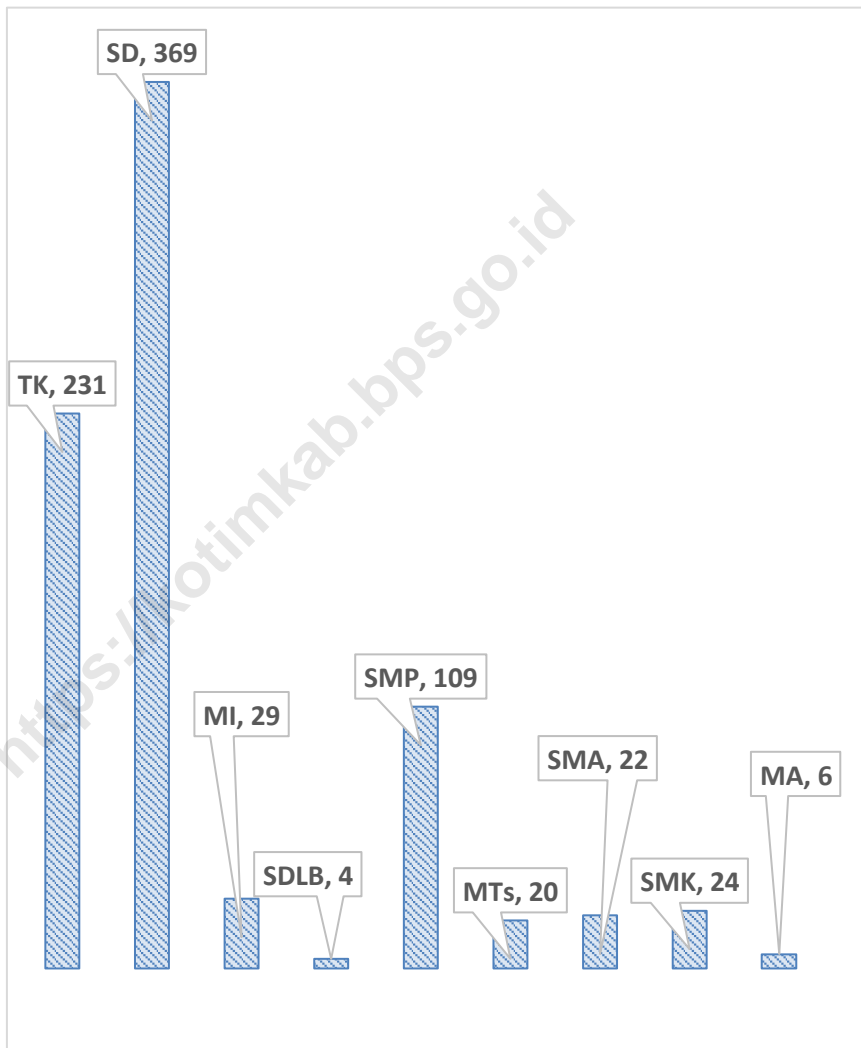
### **Poverty**

*The Office of Women's Empowerment, Child Protection, Population Control and Family Planning in Kotawaringin Timur District in 2016 released data on family classification according to the Pre-prosperous, Prosperous I and II family conditions in 2015. As many as 49 percent of families in Kotawaringin Timur Regency belonged to the Prosperous Family II.*

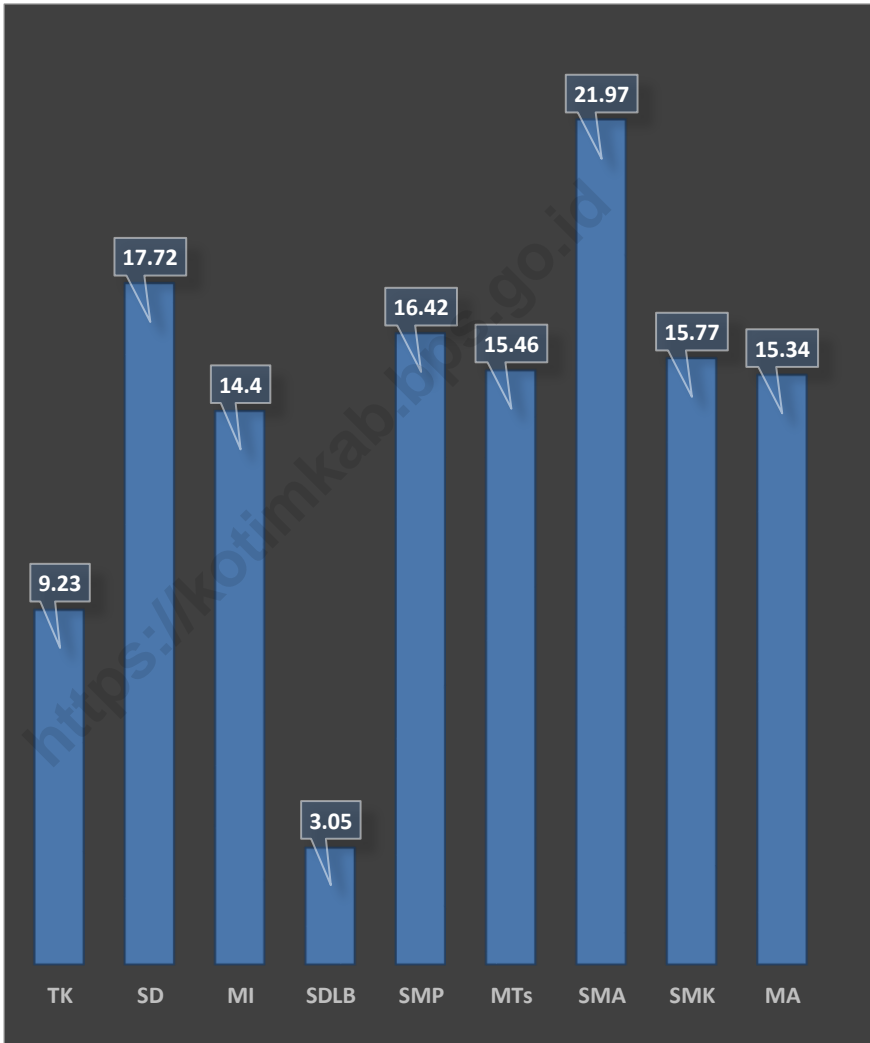
*On the other hand, BPS also made a different approach to find out the quality of life in the Kotawaringin Timur community which was compiled in the Human Development Index/HDI. Kotawaringin Timur's HDI has increased in 2017 at 70.17. This figure shows that the HDI of Kotawaringin Timur Regency has entered a new stage in the high HDI category. As for other poverty indicators such as the Poverty Line and Life Expectancy, in 2017 the figure was Rp. 381,776 and 69.7 years.*

**Gambar**  
Picture

**8 Jumlah Sekolah Menurut Jenjang Pendidikan di Kabupaten Kotawaringin Timur, 2017**  
*Number of Schools by Level of Education in Kotawaringin Timur Regency, 2017*

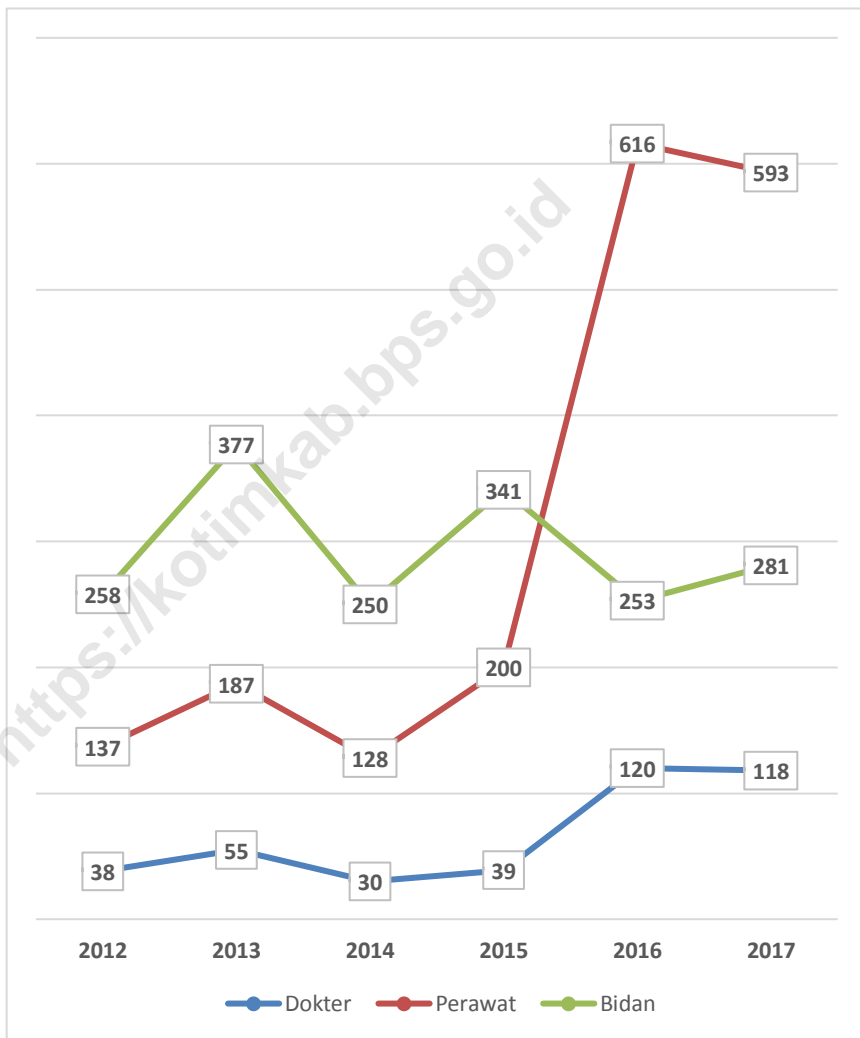


**Gambar 9** Rasio Murid Guru Menurut Jenjang Pendidikan di Kabupaten Kotawaringin Timur, 2017  
*Picture* Pupils Teachers Ratio by Level of Education in Kotawaringin Timur Regency, 2017



**Gambar**  
Picture

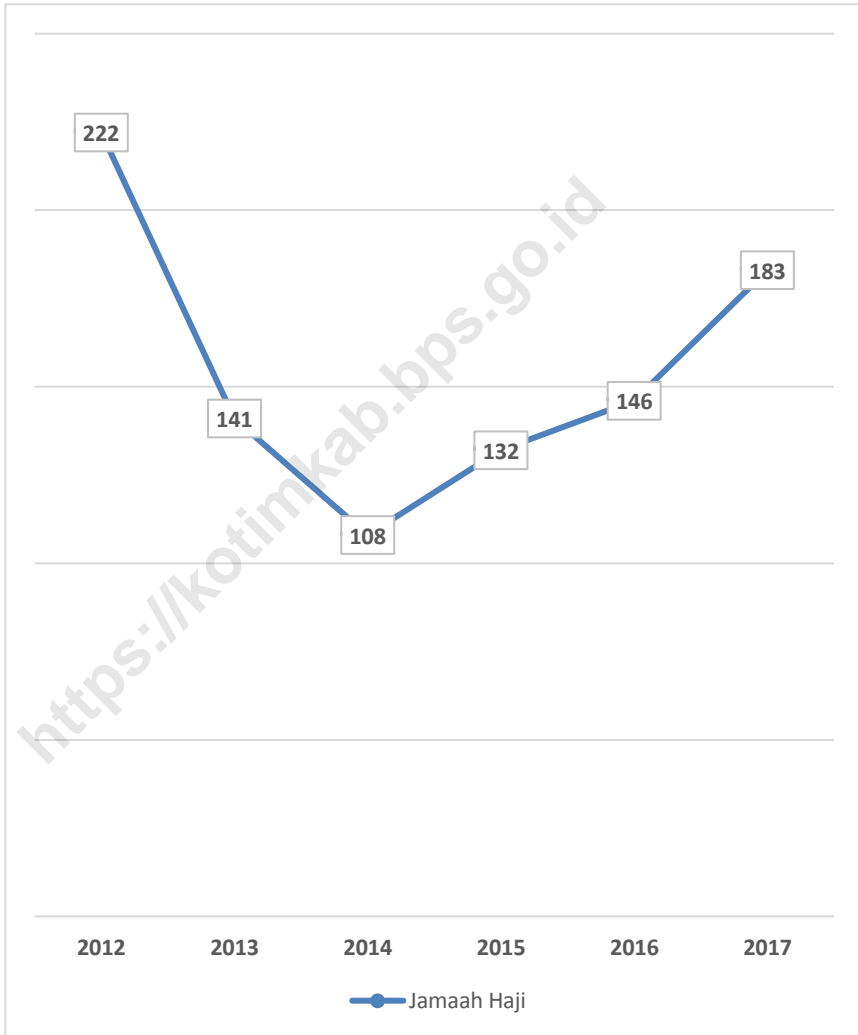
**10 Jumlah Tenaga Kesehatan di Kabupaten Kotawaringin Timur, 2012-2017**  
*Number of Health Personnel by Subdistrict in Kotawaringin Timur Regency, 2012 - 2017*





**Gambar**  
Picture

**11 Jumlah Jemaah Haji Yang Diberangkatkan Menurut Kecamatan Di Kabupaten Kotawaringin Timur, 2012-2017**  
*Number of Muslim Pilgrim by Subdistrict in Kotawaringin Timur Regency, 2012-2017*



4.1 PENDIDIKAN/*EDUCATION*

**Tabel 4.1.1** **Persentase Penduduk Usia 7–24 Tahun Menurut Jenis Kelamin, Kelompok Umur Sekolah, dan Partisipasi Sekolah di Kabupaten Kotawaringin Timur, 2017**

*Percentage of Population Aged 7-24 Years by Sex, School Age Group, and School Participation in Kotawaringin Timur Regency, 2017*

Jenis Kelamin dan Kelompok Umur Sekolah <i>Sex and School Age Group</i>	Partisipasi Sekolah/ <i>School Participation</i>		
	Tidak/Belum Pernah Sekolah <i>Not/Never Attending School</i>	Masih Sekolah <i>Attending School</i>	Tidak Sekolah Lagi/ <i>Not Attending School Anymore</i>
(1)	(2)	(3)	(4)
<b>Laki-Laki/Male</b>			
7–12	0,00	100,00	0,00
13–15	0,61	93,50	5,89
16–18	0,00	68,29	31,71
19–24	0,00	25,85	74,15
<b>7–24</b>	<b>0,13</b>	<b>69,12</b>	<b>30,76</b>
<b>Perempuan/Female</b>			
7–12	1,46	98,54	0,00
13–15	0,00	91,27	8,73
16–18	0,00	59,43	40,57
19–24	0,00	31,23	68,77
<b>7–24</b>	<b>0,52</b>	<b>69,79</b>	<b>29,69</b>
<b>Laki-laki+Perempuan/Male+Female</b>			
7–12	0,75	99,25	0,00
13–15	0,34	92,52	7,14
16–18	0,00	63,68	36,32
19–24	0,00	28,38	71,62
<b>7–24</b>	<b>0,32</b>	<b>69,44</b>	<b>30,24</b>

Sumber: Survei Sosial Ekonomi Nasional (SUSENAS) Kor BPS Kabupaten Kotawaringin Timur, Maret 2017

Source: National Socioeconomic Survey (SUSENAS) Kor BPS – Statistics of Kotawaringin Timur Regency, March 2017

**Tabel 4.1.2 Angka Partisipasi Murni (APM) Menurut Jenjang Pendidikan di Kabupaten Kotawaringin Timur, 2017**  
*Net Enrolment Rate by Educational Level in Kotawaringin Timur Regency, 2017*

<b>Jenjang Pendidikan</b> <i>Educational Level</i>	<b>APM</b> <i>Net Enrollment Rate</i>	<b>APK</b> <i>Gross Enrollment Rate</i>
(1)	(2)	(3)
<b>SD/MI</b> <i>Elementary School</i>	96,66	110,86
<b>SMP/MTs</b> <i>Junior High School</i>	72,14	91,99
<b>SMA/SMK/MA</b> <i>Senior High School</i>	46,91	79,16

Sumber: Survei Sosial Ekonomi Nasional (SUSENAS) Kor BPS Kabupaten Kotawaringin Timur, Maret 2017

Source: National Socioeconomic Survey (SUSENAS) Kor BPS – Statistics of Kotawaringin Timur Regency, March 2017

**Tabel 4.1.3** Jumlah Sekolah, Murid, Guru, dan Rasio Murid-Guru Taman Kanak-Kanak (TK) Menurut Kecamatan di Kabupaten Kotawaringin Timur, 2017  
*Number of Schools, Pupils, Teachers, and Pupil-Teacher Ratio of Kindergarten by Subdistrict in Kotawaringin Timur Regency, 2017*

	<b>Kecamatan</b> <i>Subdistrict</i>	<b>Sekolah</b> <i>School</i>	<b>Murid</b> <i>Pupil</i>	<b>Guru</b> <i>Teacher</i>	<b>Rasio Murid-Guru</b> <i>Pupil-Teacher Ratio</i>
	(1)	(2)	(3)	(4)	(5)
1.	Mentaya Hilir Selatan	15	304	44	6,91
2.	Teluk Sampit	4	66	7	9,43
3.	Pulau Hanaut	9	129	17	7,59
4.	Mentawa Baru Ketapang	46	2 221	232	9,57
5.	Seranau	4	100	8	12,50
6.	Mentaya Hilir Utara	11	419	39	10,74
7.	Kota Besi	9	205	25	8,20
8.	Telawang	9	293	28	10,46
9.	Baamang	22	757	93	8,14
10.	Cempaga	12	159	38	4,18
11.	Cempaga Hulu	9	584	42	13,90
12.	Parenggean	29	1 217	102	11,93
13.	Tualan Hulu	9	20	23	0,87
14.	Mentaya Hulu	17	529	41	12,90
15.	Bukit Santuai	11	109	23	4,74
16.	Antang Kalang	5	168	15	11,20
17.	Telaga Antang	10	95	22	4,32
	<b>Kotawaringin Timur</b>	<b>231</b>	<b>7 375</b>	<b>799</b>	<b>9,23</b>

Sumber: Dinas Pendidikan Kabupaten Kotawaringin Timur

Source: *Education Government of Kotawaringin Timur Regency*

**Tabel 4.1.3 Jumlah Sekolah, Murid, Guru, dan Rasio Murid-Guru Sekolah Dasar (SD) Menurut Kecamatan di Kabupaten Kotawaringin Timur, 2017**  
*Number of Schools, Pupils, Teachers, and Pupil-Teacher Ratio of Primary School by Subdistrict in Kotawaringin Timur Regency, 2017*

	<b>Kecamatan</b> <i>Subdistrict</i>	<b>Sekolah</b> <i>School</i>	<b>Murid</b> <i>Pupil</i>	<b>Guru</b> <i>Teacher</i>	<b>Rasio Murid-Guru</b> <i>Pupil-Teacher Ratio</i>
	(1)	(2)	(3)	(4)	(5)
1.	Mentaya Hilir Selatan	23	2 284	172	13,28
2.	Teluk Sampit	10	1 234	69	17,88
3.	Pulau Hanaut	19	1 746	114	15,32
4.	Mentawa Baru K.	43	12 467	620	20,11
5.	Seranau	13	1 191	85	14,01
6.	Mentaya Hilir Utara	15	2 749	121	22,72
7.	Kota Besi	21	2 306	157	14,69
8.	Telawang	19	3 574	151	23,67
9.	Baamang	24	5 463	299	18,27
10.	Cempaga	23	2 665	179	14,89
11.	Cempaga Hulu	24	3 776	192	19,67
12.	Parenggean	23	3 562	203	6,00
13.	Tualan Hulu	17	1 527	124	12,31
14.	Mentaya Hulu	34	3 842	236	16,28
15.	Bukit Santuai	18	1 562	106	14,74
16.	Antang Kalang	23	2 358	129	18,28
17.	Telaga Antang	20	2 719	148	18,37
	<b>Kotawaringin Timur</b>	<b>369</b>	<b>55 025</b>	<b>3 105</b>	<b>17,72</b>

Sumber: Dinas Pendidikan Kabupaten Kotawaringin Timur  
 Source: Education Government of Kotawaringin Timur Regency

**Tabel 4.1.4** Jumlah Sekolah, Murid, Guru, dan Rasio Murid-Guru Madrasah Ibtidaiyah (MI) Menurut Kecamatan di Kabupaten Kotawaringin Timur, 2017

*Number of Schools, Pupils, Teachers, and Pupil-Teacher Ratio of Madrasah Ibtidaiyah (MI) by Subdistrict in Kotawaringin Timur Regency, 2017*

	Kecamatan Subdistrict	Sekolah School	Murid Pupil	Guru Teacher	Rasio Murid- Guru Pupil-Teacher Ratio
	(1)	(2)	(3)	(4)	(5)
1.	Mentaya Hilir Selatan	5	376	38	9,89
2.	Teluk Sampit	1	131	8	16,38
3.	Pulau Hanaut	6	309	33	9,36
4.	Mentawa Baru K.	4	1 097	57	19,25
5.	Seranau	1	97	9	10,78
6.	Mentaya Hilir Utara	2	134	13	10,31
7.	Kota Besi	-	-	-	-
8.	Telawang	-	-	-	-
9.	Baamang	2	378	16	23,63
10.	Cempaga	3	442	33	13,39
11.	Cempaga Hulu	2	244	19	12,84
12.	Parenggean	1	267	12	22,25
13.	Tualan Hulu	-	-	-	-
14.	Mentaya Hulu	2	198	17	11,65
15.	Bukit Santuai	-	-	-	-
16.	Antang Kalang	-	-	-	-
17.	Telaga Antang	-	-	-	-
<b>Kotawaringin Timur</b>		<b>29</b>	<b>3 673</b>	<b>255</b>	<b>14,40</b>

Sumber: Kementerian Agama Kabupaten Kotawaringin Timur

Source: Ministry of Religion of Kotawaringin Timur Regency

**Tabel 4.1.5** Jumlah Sekolah, Murid, Guru, dan Rasio Murid-Guru Sekolah Menengah Pertama (SMP) Menurut Kecamatan di Kabupaten Kotawaringin Timur, 2017

*Number of Schools, Pupils, Teachers, and Pupil-Teacher Ratio of Junior High School by Subdistrict in Kotawaringin Timur Regency, 2017*

	<b>Kecamatan</b> <i>Subdistrict</i>	<b>Sekolah</b> <i>School</i>	<b>Murid</b> <i>Pupil</i>	<b>Guru</b> <i>Teacher</i>	<b>Rasio Murid-Guru</b> <i>Pupil-Teacher Ratio</i>
	(1)	(2)	(3)	(4)	(5)
1.	Mentaya Hilir Selatan	4	818	47	17,40
2.	Teluk Sampit	4	329	28	11,75
3.	Pulau Hanaut	6	491	35	14,03
4.	Mentawa Baru K.	14	4 345	251	17,31
5.	Seranau	5	560	40	14,00
6.	Mentaya Hilir Utara	4	869	44	19,75
7.	Kota Besi	7	949	61	15,56
8.	Telawang	7	974	63	15,46
9.	Baamang	9	2 106	135	15,60
10.	Cempaga	4	1 149	68	16,90
11.	Cempaga Hulu	8	1 249	64	19,52
12.	Parenggean	9	1 248	89	13,67
13.	Tualan Hulu	3	319	15	21,27
14.	Mentaya Hulu	9	1 291	78	16,55
15.	Bukit Santuai	3	305	18	16,94
16.	Antang Kalang	8	760	51	14,90
17.	Telaga Antang	5	757	41	18,46
	<b>Kotawaringin Timur</b>	<b>109</b>	<b>18 519</b>	<b>1 128</b>	<b>16,42</b>

Sumber: Dinas Pendidikan Kabupaten Kotawaringin Timur

Source: Education Government of Kotawaringin Timur Regency

**Tabel 4.1.6 Jumlah Sekolah, Murid, Guru, dan Rasio Murid-Guru Madrasah Tsanawiyah (MTs) Menurut Kecamatan di Kabupaten Kotawaringin Timur, 2017**

*Number of Schools, Pupils, Teachers, and Pupil-Teacher Ratio of Madrasah Tsanawiyah (MTs) by Subdistrict in Kotawaringin Timur Regency, 2017*

	<b>Kecamatan Subdistrict</b>	<b>Sekolah School</b>	<b>Murid Pupil</b>	<b>Guru Teacher</b>	<b>Rasio Murid-Guru Pupil-Teacher Ratio</b>
	(1)	(2)	(3)	(4)	(5)
1.	Mentaya Hilir Selatan	3	504	40	12,60
2.	Teluk Sampit	1	68	6	11,33
3.	Pulau Hanaut	1	177	9	19,67
4.	Mentawa Baru K.	4	1 767	79	22,37
5.	Seranau	-	-	-	-
6.	Mentaya Hilir Utara	-	-	-	-
7.	Kota Besi	1	95	8	11,88
8.	Telawang	1	26	4	6,50
9.	Baamang	3	360	31	11,61
10.	Cempaga	1	34	7	4,86
11.	Cempaga Hulu	1	63	8	7,88
12.	Parenggean	2	331	26	12,73
13.	Tualan Hulu	-	-	-	-
14.	Mentaya Hulu	1	137	4	34,25
15.	Bukit Santuai	-	-	-	-
16.	Antang Kalang	-	-	-	-
17.	Telaga Antang	1	71	13	5,46
	<b>Kotawaringin Timur</b>	<b>20</b>	<b>3 633</b>	<b>235</b>	<b>15,46</b>

Sumber: Kementerian Agama Kabupaten Kotawaringin Timur

Source: Ministry of Religion of Kotawaringin Timur Regency



**Tabel 4.1.7 Jumlah Sekolah, Murid, Guru, dan Rasio Murid-Guru Sekolah Menengah Atas (SMA) Menurut Kecamatan di Kabupaten Kotawaringin Timur, 2017**  
*Number of Schools, Pupils, Teachers, and Pupil-Teacher Ratio of Senior High School by Subdistrict in Kotawaringin Timur Regency, 2017*

	<b>Kecamatan</b> <i>Subdistrict</i>	<b>Sekolah</b> <i>School</i>	<b>Murid</b> <i>Pupil</i>	<b>Guru</b> <i>Teacher</i>	<b>Rasio Murid-Guru</b> <i>Pupil-Teacher Ratio</i>
	(1)	(2)	(3)	(4)	(5)
1.	Mentaya Hilir Selatan	2	846	39	20,21
2.	Teluk Sampit	-	-	-	-
3.	Pulau Hanaut	1	1 873	6	6,50
4.	Mentawa Baru K.	6	1 982	120	11,10
5.	Seranau	1	549	13	18,56
6.	Mentaya Hilir Utara	1	682	19	12,59
7.	Kota Besi	1	315	24	13,39
8.	Telawang	-	-	-	-
9.	Baamang	3	1 896	123	13,49
10.	Cempaga	1	341	24	11,83
11.	Cempaga Hulu	1	341	21	13,54
12.	Parenggean	1	665	36	17,46
13.	Tualan Hulu	-	-	-	-
14.	Mentaya Hulu	2	582	32	16,61
15.	Bukit Santuai	-	-	-	-
16.	Antang Kalang	1	179	11	12,43
17.	Telaga Antang	1	33	-	1,42
	<b>Kotawaringin Timur</b>	<b>22</b>	<b>10 284</b>	<b>468</b>	<b>21,97</b>

Sumber: Dinas Pendidikan Kabupaten Kotawaringin Timur  
 Source: Education Government of Kotawaringin Timur Regency

**Tabel 4.1.8 Jumlah Sekolah, Murid, Guru, dan Rasio Murid-Guru Madrasah Aliyah (MA) Menurut Kecamatan di Kabupaten Kotawaringin Timur, 2017**

*Number of Schools, Pupils, Teachers, and Pupil-Teacher Ratio of Madrasah Aliyah (MA) by Subdistrict in Kotawaringin Timur Regency, 2017*

	<b>Kecamatan</b> <i>Subdistrict</i>	<b>Sekolah</b> <i>School</i>	<b>Murid</b> <i>Pupil</i>	<b>Guru</b> <i>Teacher</i>	<b>Rasio Murid-Guru</b> <i>Pupil-Teacher Ratio</i>
	(1)	(2)	(3)	(4)	(5)
1.	Mentaya Hilir Selatan	2	286	18	15,89
2.	Teluk Sampit	-	-	-	-
3.	Pulau Hanaut	-	-	-	-
4.	Mentawa Baru K.	2	902	59	15,29
5.	Seranau	-	-	-	-
6.	Mentaya Hilir Utara	-	-	-	-
7.	Kota Besi	-	-	-	-
8.	Telawang	-	-	-	-
9.	Baamang	1	119	7	17,00
10.	Cempaga	-	-	-	-
11.	Cempaga Hulu	1	150	11	13,64
12.	Parenggean	-	-	-	-
13.	Tualan Hulu	-	-	-	-
14.	Mentaya Hulu	-	-	-	-
15.	Bukit Santuai	-	-	-	-
16.	Antang Kalang	-	-	-	-
17.	Telaga Antang	-	-	-	-
	<b>Kotawaringin Timur</b>	<b>6</b>	<b>1 457</b>	<b>95</b>	<b>15,34</b>

Sumber: Kementerian Agama Kabupaten Kotawaringin Timur

Source: *Ministry of Religion of Kotawaringin Timur Regency*

**Tabel 4.1.9 Jumlah Sekolah, Murid, dan Guru Menurut Jenis Sekolah di Kabupaten Kotawaringin Timur, 2017**  
*Number of Schools, Pupils, and Teachers by Kind of Schools in Kotawaringin Timur Regency, 2017*

	<b>Jenis Sekolah</b> <i>Kind of School</i>	<b>Sekolah</b> <i>School</i>	<b>Murid</b> <i>Pupil</i>	<b>Guru</b> <i>Teacher</i>
	(1)	(2)	(3)	(4)
1.	<b>Taman Kanak-kanak (TK)</b> <i>Kindergarten School</i>	<b>231</b>	<b>7 375</b>	<b>799</b>
2.	<b>Sekolah Dasar (SD)</b> <i>Primary School</i>	<b>369</b>	<b>55 025</b>	<b>3 105</b>
3.	<b>Madrasah Ibtidayah (MI)</b> <i>Madrasah Ibtidayah (MI)</i>	<b>29</b>	<b>3 673</b>	<b>255</b>
4.	<b>Sekolah Dasar Luar Biasa (SDLB)</b> <i>Exceptional Primary School</i>	<b>4</b>	<b>143</b>	<b>27</b>
5.	<b>Sekolah Menengah Pertama (SMP)</b> <i>Junior High School</i>	<b>109</b>	<b>18 519</b>	<b>1 128</b>
6.	<b>Madrasah Tsanawiyah (MTs)</b> <i>Madrasah Tsanawiyah (MTs)</i>	<b>20</b>	<b>3 633</b>	<b>235</b>
7.	<b>Sekolah Menengah Atas (SMA)</b> <i>Senior High School</i>	<b>22</b>	<b>10 284</b>	<b>468</b>
8.	<b>Sekolah Menengah Kejuruan (SMK)</b> <i>Vocational Senior High School</i>	<b>24</b>	<b>7 145</b>	<b>453</b>
9.	<b>Madrasah Aliyah (MA)</b> <i>Madrasah Aliyah (MA)</i>	<b>6</b>	<b>1 457</b>	<b>95</b>

Sumber: Dinas Pendidikan Kabupaten Kotawaringin Timur  
 Source: Education Government of Kotawaringin Timur Regency

**Tabel 4.1.10 Jumlah Peserta dan Hasil Ujian Akhir Nasional Menurut Jenis Sekolah di Kabupaten Kotawaringin Timur, 2017**  
*Number of Participants and Result of National Final Exam by Kind of School in Kotawaringin Timur Regency, 2017*

<b>Jenis Sekolah</b> <i>Kind of School</i>	<b>Peserta</b> <i>Participant</i>	<b>Lulus</b> <i>Pass</i>	<b>Tidak Lulus</b> <i>Not Pass</i>	<b>Persentase Lulus</b> <i>Percentage of Graduation</i>
(1)	(2)	(3)	(4)	(5)
<b>Sekolah Dasar (SD)/MI</b> <i>Primary School/MI</i>	8 899	8 899	0	100,00
<b>Sekolah Menengah Pertama (SMP)/MTs</b> <i>Junior High School/MTs</i>	7 009	7 004	5	99,92
<b>Sekolah Menengah Atas (SMA)</b> <i>Senior High School</i>	...	...	...	...
<b>Sekolah Menengah Kejuruan (SMK)</b> <i>Vocational Senior High School</i>	...	...	...	...
<b>Madrasah Aliyah (MA)</b> <i>Madrasah Aliyah (MA)</i>	...	...	...	...

Sumber: Dinas Pendidikan Kabupaten Kotawaringin Timur

Source: Education Government of Kotawaringin Timur Regency

**Tabel 4.1.11 Jumlah Sekolah, Murid, Guru, dan Rasio Murid-Guru Sekolah Menengah Kejuruan (SMK) Menurut Kecamatan di Kabupaten Kotawaringin Timur, 2017**  
*Number of Schools, Pupils, Teachers, and School-Teacher Ratio of Vocational High School by Subdistrict and Status of School in Kotawaringin Timur Regency, 2017*

	<b>Kecamatan</b> <i>Subdistrict</i>	<b>Sekolah</b> <i>School</i>	<b>Murid</b> <i>Pupil</i>	<b>Guru</b> <i>Teacher</i>	<b>Rasio Murid-Guru</b> <i>Pupil-Teacher Ratio</i>
	(1)	(2)	(3)	(4)	(5)
1.	Mentaya Hilir Selatan	1	189	18	10,50
2.	Teluk Sampit	1	107	9	-
3.	Pulau Hanaut	1	123	14	8,79
4.	Mentawa Baru	5	229	143	0,02
5.	Seranau	1	65	2	32,50
6.	Mentaya Hilir Utara	-	-	-	-
7.	Kota Besi	1	398	25	15,92
8.	Telawang	1	287	15	-
9.	Baamang	3	1 786	102	0,02
10.	Cempaga	1	463	22	21,05
11.	Cempaga Hulu	1	221	14	15,79
12.	Parenggean	2	243	23	52,91
13.	Tualan Hulu	-	-	-	-
14.	Mentaya Hulu	3	394	27	14,59
15.	Bukit Santuai	1	81	5	-
16.	Antang Kalang	2	498	34	14,65
17.	Telaga Antang	-	-	-	-
<b>Kotawaringin Timur 2017/2018</b>		<b>24</b>	<b>7 145</b>	<b>453</b>	<b>15,77</b>
<b>2016/2017</b>		<b>24</b>	<b>6 747</b>	<b>612</b>	<b>11,02</b>
<b>2015/2016</b>		<b>24</b>	<b>5 242</b>	<b>490</b>	<b>10,70</b>
<b>2014/2015</b>		<b>28</b>	<b>11 206</b>	<b>426</b>	<b>26,31</b>
<b>2013/2014</b>		<b>23</b>	<b>5 297</b>	<b>457</b>	<b>11,59</b>

Sumber: Dinas Pendidikan Kabupaten Kotawaringin Timur  
 Source: Education Government of Kotawaringin Timur Regency

**Tabel 4.1.13 Jumlah Sekolah, Murid, dan Guru Taman Kanak-kanak (TK) Menurut Kecamatan dan Status Sekolah di Kabupaten Kotawaringin Timur, 2017**  
*Number of Schools, Pupils, and Teachers of Kindergarten by Subdistrict and Status of School in Kotawaringin Timur Regency, 2017*

Kecamatan Subdistrict	Sekolah School		Murid Pupil		Guru Teacher	
	Negeri Public	Swasta Private	Laki-laki Man	Perempuan Woman	Laki-laki Man	Perempuan Woman
(1)	(2)	(3)	(4)	(5)	(6)	(7)
1. M. Hilir Selatan	-	15	...	...	-	44
2. Teluk Sampit	-	4	...	...	-	7
3. Pulau Hanaut	-	9	...	...	-	17
4. M. B. Ketapang	-	45	...	...	6	-
5. Seranau	-	4	...	...	1	7
6. M. Hilir Utara	-	11	...	...	-	39
7. Kota Besi	-	8	...	...	-	25
8. Telawang	-	8	...	...	1	27
9. Baamang	-	22	...	...	4	89
10. Cempaga	-	12	...	...	-	38
11. Cempaga Hulu	-	9	...	...	-	42
12. Parenggean	-	28	...	...	2	-
13. Tualan Hulu	-	9	...	...	2	21
14. Mentaya Hulu	-	17	...	...	-	41
15. Bukit Santuai	-	11	...	...	-	23
16. Antang Kalang	-	5	...	...	-	15
17. Telaga Antang	-	10	...	...	-	22
<b>Kotawaringin Timur</b>	<b>4</b>	<b>227</b>	<b>...</b>	<b>...</b>	<b>16</b>	<b>783</b>

Sumber: Dinas Pendidikan Kabupaten Kotawaringin Timur

Source: Education Government of Kotawaringin Timur Regency

**Tabel 4.1.14 Jumlah Sekolah, Murid, dan Guru Sekolah Dasar (SD) Menurut Kecamatan dan Status Sekolah di Kabupaten Kotawaringin Timur, 2017**  
*Number of Schools, Pupils, and Teachers of Primary School by Subdistrict and Status of School in Kotawaringin Timur Regency, 2017*

Kecamatan Subdistrict	Sekolah School		Murid Pupil		Guru Teacher	
	Negeri Public	Swasta Private	Laki-laki Man	Perempuan Woman	Laki-laki Man	Perempuan Woman
(1)	(2)	(3)	(4)	(5)	(6)	(7)
1. M. H. Selatan	22	1	1 175	1 109	48	124
2. Teluk Sampit	10	-	634	600	29	40
3. Pulau Hanaut	19	-	911	835	48	66
4. M. B. Ketapang	34	9	6 511	5 956	139	481
5. Seranau	12	1	597	594	27	58
6. M. Hilir Utara	13	2	1 439	1 31	52	69
7. Kota Besi	20	1	1 231	1 075	56	101
8. Telawang	15	4	1 799	1 775	46	105
9. Baamang	21	2	2 889	2 574	73	226
10. Cempaga	21	2	1 445	1 22	70	109
11. Cempaga Hulu	20	4	1 987	1 789	74	118
12. Parenggean	21	2	1 856	1 706	59	144
13. Tualan Hulu	11	6	824	703	47	77
14. Mentaya Hulu	22	12	2 012	1 83	93	143
15. Bukit Santuai	14	4	821	741	35	71
16. Antang Kalang	18	5	1 24	1 118	37	92
17. Telaga Antang	18	2	1 405	1 314	52	96
<b>Kotawaringin Timur</b>	<b>311</b>	<b>58</b>	<b>28 776</b>	<b>26 249</b>	<b>985</b>	<b>2 120</b>

Sumber: Dinas Pendidikan Kabupaten Kotawaringin Timur  
 Source: Education Government of Kotawaringin Timur Regency

**Tabel 4.1.15 Jumlah Sekolah, Murid, dan Guru Sekolah Menengah Pertama (SMP) Menurut Kecamatan dan Status Sekolah di Kabupaten Kotawaringin Timur, 2017**

*Number of Schools, Pupils, and Teachers of Junior High School by Subdistrict and Status of School in Kotawaringin Timur Regency, 2017*

Kecamatan Subdistrict	Sekolah School		Murid Pupil		Guru Teacher	
	Negeri Public	Swasta Private	Laki-laki Man	Peremp uan Woman	Laki- laki Man	Peremp uan Woman
(1)	(2)	(3)	(4)	(5)	(6)	(7)
1. M. Hilir	3	1	429	389	39	12
2. Teluk Sampit	4	-	161	168	29	-
3. Pulau Hanaut	6	-	260	231	41	-
4. M. B.	6	8	2 105	224	167	85
5. Seranau	4	1	285	275	38	3
6. M. Hilir Utara	3	1	418	451	37	4
7. Kota Besi	6	1	483	466	61	9
8. Telawang	3	4	521	453	39	20
9. Baamang	5	4	1 074	1 032	106	39
10. Cempaga	4	-	573	576	73	-
11. Cempaga	6	2	635	614	66	14
12. Parenggean	8	1	665	583	86	13
13. Tualan Hulu	2	1	153	166	8	10
14. Mentaya	5	4	642	649	61	28
15. Bukit Santuai	2	1	159	146	12	9
16. Antang	8	1	409	351	55	6
17. Telaga	3	1	351	406	30	15
<b>Kotawaringin Timur</b>	<b>78</b>	<b>31</b>	<b>9 323</b>	<b>9 196</b>	<b>439</b>	<b>689</b>

Sumber: Dinas Pendidikan Kabupaten Kotawaringin Timur

Source: Education Government of Kotawaringin Timur Regency



**Tabel 4.1.16 Jumlah Sekolah, Murid, dan Guru Sekolah Menengah Atas (SMA) Menurut Kecamatan dan Status Sekolah di Kabupaten Kotawaringin Timur, 2017**  
*Number of Schools, Pupils, and Teachers of Senior High School by Subdistrict and Status of School in Kotawaringin Timur Regency, 2017*

Kecamatan Subdistrict	Sekolah School		Murid Pupil		Guru Teacher	
	Negeri Public	Swasta Private	Laki-laki Man	Peremp uan Woman	Laki- laki Man	Peremp uan Woman
(1)	(2)	(3)	(4)	(5)	(6)	(7)
1. M. Hilir Selatan	1	1	396	450	19	20
2. Teluk Sampit	-	-	-	-	-	-
3. Pulau Hanaut	1	-	38	35	5	1
4. M. B. Ketapang	2	4	844	956	43	77
5. Seranau	-	1	90	92	4	9
6. M. Hilir Utara	1	-	181	186	6	13
7. Kota Besi	1	-	143	172	11	13
8. Telawang	-	-	-	-	-	-
9. Baamang	2	1	921	975	43	80
10. Cempaga	1	-	161	180	9	15
11. Cempaga Hulu	1	-	143	198	8	13
12. Parenggean	1	-	302	363	13	23
13. Tualan Hulu	-	-	-	-	-	-
14. Mentaya Hulu	1	1	278	304	15	17
15. Bukit Santuai	-	-	-	-	-	-
16. Antang Kalang	1	-	84	95	6	5
17. Telaga Antang	-	1	17	16	-	-
<b>Kotawaringin Timur</b>	<b>13</b>	<b>9</b>	<b>4 022</b>	<b>10 284</b>	<b>182</b>	<b>286</b>

Sumber: Dinas Pendidikan Kabupaten Kotawaringin Timur  
 Source: Education Government of Kotawaringin Timur Regency

**Tabel 4.1.17 Jumlah Sekolah, Murid, dan Guru Sekolah Menengah Kejuruan (SMK) Menurut Kecamatan dan Status Sekolah di Kabupaten Kotawaringin Timur, 2017**  
*Number of Schools, Pupils, and Teachers of Vocational High School by Subdistrict and Status of School in Kotawaringin Timur Regency, 2017*

Kecamatan Subdistrict	Sekolah School		Murid Pupil		Guru Teacher	
	Negeri Public	Swasta Private	Laki-laki Man	Peremp uan Woman	Laki- laki Man	Peremp uan Woman
(1)	(2)	(3)	(4)	(5)	(6)	(7)
1. M. Hilir Selatan	1	-	118	71	7	11
2. Teluk Sampit	1	-	58	49	4	5
3. Pulau Hanaut	1	-	66	57	9	5
4. M. B. Ketapang	3	2	1 405	885	58	85
5. Seranau	-	1	31	34	0	2
6. M. Hilir Utara	-	-	-	-	-	-
7. Kota Besi	1	-	212	186	5	20
8. Telawang	1	-	136	151	6	9
9. Baamang	1	2	940	846	36	66
10. Cempaga	1	-	240	223	11	11
11. Cempaga Hulu	1	-	128	93	6	8
12. Parenggean	-	2	151	92	12	11
13. Tualan Hulu	-	-	-	-	-	-
14. Mentaya Hulu	2	1	210	184	14	13
15. Bukit Santuai	1	-	53	28	2	3
16. Antang Kalang	1	-	249	249	14	20
17. Telaga Antang	-	1	-	-	-	-
<b>Kotawaringin Timur</b>	<b>15</b>	<b>9</b>	<b>3 997</b>	<b>3 148</b>	<b>184</b>	<b>269</b>

Sumber: Dinas Pendidikan Kabupaten Kotawaringin Timur

Source: Education Government of Kotawaringin Timur Regency

**Tabel 4.1.18 Jumlah Sekolah, Murid, dan Guru Sekolah Dasar Luar Biasa (SDLB) Menurut Kecamatan dan Status Sekolah di Kabupaten Kotawaringin Timur, 2017**  
*Number of Schools, Pupils, and Teachers of Exceptional Primary School by Subdistrict and Status of School in Kotawaringin Timur Regency, 2017*

Kecamatan Subdistrict	Sekolah School		Murid Pupil		Guru Teacher	
	Negeri Public	Swasta Private	Laki-laki Man	Peremp uan Woman	Laki- laki Man	Peremp uan Woman
(1)	(2)	(3)	(4)	(5)	(6)	(7)
1. M. Hilir Selatan	-	-	-	-	-	-
2. Teluk Sampit	-	-	-	-	-	-
3. Pulau Hanaut	-	-	-	-	-	-
4. M. B. Ketapang	-	-	-	-	-	-
5. Seranau	-	-	-	-	-	-
6. M. Hilir Utara	-	-	-	-	-	-
7. Kota Besi	-	-	-	-	-	-
8. Telawang	-	-	-	-	-	-
9. Baamang	3	1	85	58	8	19
10. Cempaga	-	-	-	-	-	-
11. Cempaga Hulu	-	-	-	-	-	-
12. Parenggean	-	-	-	-	-	-
13. Tualan Hulu	-	-	-	-	-	-
14. Mentaya Hulu	-	-	-	-	-	-
15. Bukit Santuai	-	-	-	-	-	-
16. Antang Kalang	-	-	-	-	-	-
17. Telaga Antang	-	-	-	-	-	-
<b>Kotawaringin Timur</b>	<b>3</b>	<b>1</b>	<b>85</b>	<b>58</b>	<b>8</b>	<b>19</b>

Sumber: Dinas Pendidikan Kabupaten Kotawaringin Timur  
 Source: Education Government of Kotawaringin Timur Regency

**Tabel 4.1.19 Nama Perguruan Tinggi, Departemen yang Membawahi, dan Status di Kabupaten Kotawaringin Timur, 2017**  
*Name of University, Department that Supervised, and Status in Kotawaringin Timur Regency, 2017*

Nama Perguruan Tinggi <i>Name of University</i>	Departemen/Yayasan yang Membawahi <i>Department/Foundation that Supervised</i>	Status/Status	
		Negeri <i>Public</i>	Swasta <i>Private</i>
(1)	(2)	(3)	(4)
Universitas Darwan Ali	Yayasan Pendidikan Wijaya Kesuma Sampit	-	√
STIE Sampit	Yayasan Pendidikan Kotawaringin Timur	-	√
STIH Habaring Hurung Sampit	Yayasan Pendidikan Habaring Hurung	-	√
STKIP Muhammadiyah Sampit	BPH Muhammadiyah	-	√
AKBID Muhammadiyah	BPH AKBID Muhammadiyah Sampit	-	√
AKPER Kotawaringin Timur	Pemerintah Kabupaten Kotawaringin Timur	-	√

Sumber: Pendataan Potensi Desa BPS Kabupaten Kotawaringin Timur, 2014

Source: Village Potential Data Collecting BPS – Statistics of Kotawaringin Timur Regency, 2014

**Tabel 4.1.20 Jumlah Organisasi Pemuda di Kabupaten Kotawaringin Timur, 2017**  
*Table Number of Youth Organizations in Kotawaringin Timur Regency, 2017*

<b>Organisasi Pemuda</b> <i>Youth Organization</i>		<b>Jumlah</b> <i>Total</i>
(1)		(2)
1.	KNPI	1
2.	AMPI	1
3.	PPI	1
4.	IPNU	1
5.	Pemuda Anshor	1
6.	Pemuda Katholik	1
7.	Pramuka	1
8.	Palang Merah Remaja	1
9.	Karang Taruna/Depsos	1
10.	HMI	1
11.	GMKI	1
12.	HIPMI	1
13.	IPPNU	1
14.	PMII	1
15.	Pemuda Pancasila	1
16.	Pemuda Muslim Indonesia	1
17.	Pemuda Demokrat	1
18.	Pemuda Panca Marga	1
19.	Pemuda Muhammadiyah	1
20.	FKPPI	1
<b>Kotawaringin Timur</b>		<b>20</b>

Sumber: Dinas Pemuda dan Olahraga Kabupaten Kotawaringin Timur

Source: Sport and Youth Government Service of Kotawaringin Timur Regency

**Tabel 4.1.21 Jumlah Fasilitas Olahraga di Kabupaten Kotawaringin Timur, 2017**  
*Table Number of Sport Facilities in Kotawaringin Timur Regency, 2017*

<b>Fasilitas Olahraga</b>		<b>Jumlah</b>
<i>Sport Facilities</i>		<i>Total</i>
(1)		(2)
1.	Gedung Serba Guna	1
2.	Lapangan Voli	104
3.	Lapangan Basket	5
4.	Lapangan Sepak Bola	92
5.	Lapangan Bulu Tangkis	43
6.	Taman Bermain	5
7.	Tenis Meja	75
8.	Sanggar Senam	11
9.	Lapangan Golf	0
10.	Kolam Renang	3
11.	Lapangan Futsal	8
12.	Lapangan Tenis	6
13.	Lapangan Takraw	21
<b>Kotawaringin Timur 2017</b>		<b>374</b>
<b>2016</b>		<b>488</b>
<b>2015</b>		<b>272</b>
<b>2014</b>		<b>272</b>
<b>2013</b>		<b>267</b>

Sumber: Dinas Pemuda dan Olahraga Kabupaten Kotawaringin Timur

Source: Sport and Youth Government Service of Kotawaringin Timur Regency

**Tabel 4.1.22 Jumlah Anggota Pramuka Menurut Tingkat Keanggotaan dan Kecamatan di Kabupaten Kotawaringin Timur, 2016**  
*Number of Scouts by Subdistrict and Level in Kotawaringin Timur Regency, 2016*

	<b>Kecamatan</b> <i>Subdistrict</i>	<b>Siaga</b> <i>Scouts of First Level</i>	<b>Penggalang</b> <i>Scouts of Second Level</i>	<b>Penegak</b> <i>Scouts of Third Level</i>	<b>Pandega</b> <i>Scouts of Highest Level</i>	<b>Jumlah</b> <i>Total</i>
	(1)	(2)	(3)	(4)	(5)	(6)
1.	Mentaya Hilir Selatan	...	...	...	...	...
2.	Teluk Sampit	...	...	...	...	...
3.	Pulau Hanaut	...	...	...	...	...
4.	Mentawa Baru K.	...	...	...	...	...
5.	Seranau	...	...	...	...	...
6.	Mentaya Hilir Utara	...	...	...	...	...
7.	Kota Besi	...	...	...	...	...
8.	Telawang	...	...	...	...	...
9.	Baamang	...	...	...	...	...
10.	Cempaga	...	...	...	...	...
11.	Cempaga Hulu	...	...	...	...	...
12.	Parenggean	...	...	...	...	...
13.	Tualan Hulu	...	...	...	...	...
14.	Mentaya Hulu	...	...	...	...	...
15.	Bukit Santuai	...	...	...	...	...
16.	Antang Kalang	...	...	...	...	...
17.	Telaga Antang	...	...	...	...	...
	<b>Kotawaringin Timur 2016</b>	<b>9 200</b>	<b>11 961</b>	<b>4 693</b>	<b>948</b>	<b>26 802</b>
	<b>2015</b>	<b>9 065</b>	<b>11 761</b>	<b>4 593</b>	<b>948</b>	<b>26 367</b>
	<b>2014</b>	<b>8 212</b>	<b>10 907</b>	<b>3 743</b>	<b>948</b>	<b>23 810</b>
	<b>2013</b>	<b>7 442</b>	<b>10 470</b>	<b>3 999</b>	<b>967</b>	<b>45 756</b>
	<b>2012</b>	<b>8 062</b>	<b>10 758</b>	<b>3 599</b>	<b>863</b>	<b>23 282</b>

Sumber: Kwarcab Gerakan Pramuka Kabupaten Kotawaringin Timur

Source: Scout Branch of Kotawaringin Timur Regency

**Tabel 4.1.23 Jumlah Gugus Depan dan Pimpinan Pramuka Menurut Kecamatan di Kabupaten Kotawaringin Timur, 2016**  
*Number of Front Groups and Scout Leaders by Subdistrict in Kotawaringin Timur, 2016*

Kecamatan Subdistrict	Gugus Depan Front Group	Pimpinan Pramuka/Scout Leaders					Jumlah Total
		Majelis Council	Andalan Pledge	Pembina Builder	Pelatih Coach		
(1)	(2)	(3)	(4)	(5)	(6)	(7)	
1. Mentaya Hilir S.	...	...	...	...	...	...	
2. Teluk Sampit	...	...	...	...	...	...	
3. Pulau Hanaut	...	...	...	...	...	...	
4. Mentawa Baru	...	...	...	...	...	...	
5. Seranau	...	...	...	...	...	...	
6. Mentaya Hilir U.	...	...	...	...	...	...	
7. Kota Besi	...	...	...	...	...	...	
8. Telawang	...	...	...	...	...	...	
9. Baamang	...	...	...	...	...	...	
10. Cempaga	...	...	...	...	...	...	
11. Cempaga Hulu	...	...	...	...	...	...	
12. Parenggean	...	...	...	...	...	...	
13. Tualan Hulu	...	...	...	...	...	...	
14. Mentaya Hulu	...	...	...	...	...	...	
15. Bukit Santuai	...	...	...	...	...	...	
16. Antang Kalang	...	...	...	...	...	...	
17. Telaga Antang	...	...	...	...	...	...	
<b>Kotawaringin Timur</b>	<b>686</b>	<b>717</b>	<b>721</b>	<b>2 900</b>	<b>185</b>	<b>5 209</b>	
<b>2015</b>	<b>579</b>	<b>597</b>	<b>596</b>	<b>2 677</b>	<b>180</b>	<b>4 549</b>	
<b>2014</b>	<b>599</b>	<b>512</b>	<b>511</b>	<b>2 587</b>	<b>90</b>	<b>4 299</b>	
<b>2013</b>	<b>522</b>	<b>528</b>	<b>479</b>	<b>2 788</b>	<b>106</b>	<b>7 802</b>	
<b>2012</b>	<b>522</b>	<b>495</b>	<b>426</b>	<b>2 597</b>	<b>90</b>	<b>4 040</b>	

Sumber: Kwarcab Gerakan Pramuka Kabupaten Kotawaringin Timur

Source: Scout Branch of Kotawaringin Timur Regency



## 4.2 KESEHATAN/HEALTH

**Tabel 4.2.1 Jumlah Fasilitas Kesehatan Menurut Kecamatan di Kabupaten Kotawaringin Timur, 2003-2017**  
*Number of Health Facilities by Subdistrict in Kotawaringin Timur Regency, 2003-2017*

	<b>Kecamatan</b> <i>Subdistrict</i>	<b>Rumah Sakit</b> <i>Hospital</i>	<b>Rumah Bersalin</b> <i>Maternity Hospital</i>	<b>Puskesmas</b> <i>Public Health Center</i>
	(1)	(2)	(3)	(4)
1.	Mentaya Hilir Selatan	-	-	1
2.	Teluk Sampit	-	-	1
3.	Pulau Hanaut	-	-	1
4.	Mentawa B. Ketapang	1	1	3
5.	Seranau	-	-	1
6.	Mentaya Hilir Utara	-	-	1
7.	Kota Besi	-	-	1
8.	Telawang	-	-	1
9.	Baamang	-	-	2
10.	Cempaga	-	-	1
11.	Cempaga Hulu	-	-	1
12.	Parenggean	1	-	2
13.	Tualan Hulu	-	-	1
14.	Mentaya Hulu	-	-	1
15.	Bukit Santuai	-	-	1
16.	Antang Kalang	-	-	1
17.	Telaga Antang	-	-	1
<b>Kotawaringin Timur 2017</b>		<b>2</b>	<b>1</b>	<b>21</b>
<b>2016</b>		<b>2</b>	<b>1</b>	<b>20</b>
<b>2015</b>		<b>1</b>	<b>...</b>	<b>20</b>
<b>2014</b>		<b>1</b>	<b>...</b>	<b>20</b>
<b>2013</b>		<b>1</b>	<b>...</b>	<b>20</b>

Sumber/Source: Dinas Kesehatan Kabupaten Kotawaringin Timur/Health Service of Kotawaringin Timur Regency

Lanjutan Tabel 4.2.1/Continued Table 4.2.1

	Kecamatan Subdistrict	Posyandu Maternal & Child Health Center	Puskesmas Pembantu Public Health sub Centres	Poskesdes Village Health Center	Klinik/Balai Kesehatan Clinic/Health Center
	(1)	(5)	(6)	(7)	(8)
1.	Mentaya Hilir Selatan	-	8	-	2
2.	Teluk Sampit	9	4	-	3
3.	Pulau Hanaut	-	9	-	1
4.	Mentawa Baru K.	-	8	7	5
5.	Seranau	8	5	-	4
6.	Mentaya Hilir Utara	-	6	8	3
7.	Kota Besi	-	9	-	2
8.	Telawang	-	5	-	5
9.	Baamang	-	6	-	6
10.	Cempaga	-	7	-	- 10
11.	Cempaga Hulu	-	10	2	8
12.	Parenggean	-	7	4	8
13.	Tualan Hulu	-	11	-	4
14.	Mentaya Hulu	-	12	2	4
15.	Bukit Santuai	-	13	3	5
16.	Antang Kalang	-	11	-	9
17.	Telaga Antang	-	11	3	- 11
	<b>Kotawaringin Timur 2017</b>	<b>315</b>	<b>142</b>	<b>90</b>	<b>29</b>
	<b>2016</b>	<b>305</b>	<b>142</b>	<b>50</b>	<b>29</b>
	<b>2015</b>	<b>296</b>	...	...	...
	<b>2014</b>	<b>295</b>	...	...	...
	<b>2013</b>	<b>281</b>	...	...	...

Sumber/Source: Dinas Kesehatan Kabupaten Kotawaringin Timur/Health Service of Kotawaringin Timur Regency

**Tabel 4.2.2 Jumlah Tenaga Kesehatan Menurut Kecamatan di Kabupaten Kotawaringin Timur, 2017**  
*Number of Health Personnels by Subdistrict in Kotawaringin Timur Regency, 2017*

	<b>Kecamatan</b> <i>Subdistrict</i>	<b>Tenaga Medis</b> <i>Medical Personnel</i>	<b>Tenaga Keperawatan</b> <i>Nursing Personnel</i>	<b>Tenaga Kebidanan</b> <i>Midwifery Personnel</i>	<b>Tenaga Kefarmasian</b> <i>Pharmacy</i>
	(1)	(2)	(3)	(4)	(5)
1.	M. H. Selatan	3	22	10	2
2.	Teluk Sampit	1	8	6	-
3.	P. Hanaut	2	15	14	1
4.	M. B. Ketapang	73	261	72	22
5.	Seranau	3	20	10	2
6.	M.H. Utara	4	17	11	1
7.	Kota Besi	2	24	14	2
8.	Telawang	5	14	10	-
9.	Baamang	9	36	28	3
10.	Cempaga	1	21	14	-
11.	C. Hulu	3	17	14	-
12.	Parenggean	7	46	33	3
13.	Tualan Hulu	-	4	2	-
14.	M. Hulu	1	23	12	1
15.	B.Santuai	1	20	5	1
16.	A. Kalang	1	22	14	-
17.	T. Antang	2	23	12	-
<b>Kotawaringin Timur 2017</b>		<b>118</b>	<b>593</b>	<b>281</b>	<b>38</b>
<b>2016</b>		<b>120</b>	<b>616</b>	<b>253</b>	<b>40</b>
<b>2015</b>		<b>39</b>	<b>200</b>	<b>341</b>	<b>16</b>
<b>2014</b>		<b>30</b>	<b>128</b>	<b>250</b>	<b>13</b>
<b>2013</b>		<b>55</b>	<b>187</b>	<b>377</b>	<b>23</b>

Sumber/Source: Dinas Kesehatan Kabupaten Kotawaringin Timur/Health Service of Kotawaringin Timur Regency

**Tabel 4.2.3 Jumlah Dokter Spesialis, Dokter Umum, dan Dokter Gigi Menurut Sarana Pelayanan Kesehatan di Kabupaten Kotawaringin Timur, 2017**  
*Number of Specialist Doctors, Generalist Doctors, and Dentist by Type of Health Facility in Kotawaringin Timur Regency, 2017*

<b>Sarana Pelayanan Kesehatan</b> <i>Health Facility</i>	<b>Dokter Spesialis</b> <i>Specialist Doctor</i>	<b>Dokter Umum</b> <i>Generalist Doctor</i>	<b>Dokter Gigi</b> <i>Dentist</i>
(1)	(2)	(3)	(4)
<b>Puskesmas</b> <i>Public Health Center</i>	-	35	11
<b>Rumah Sakit</b> <i>Hospital</i>	26	18	3
<b>Rumah Bersalin</b> <i>Maternity Hospital</i>	-	-	-
<b>Posyandu</b> <i>Maternal &amp; Child Health Center</i>	-	-	-
<b>Klinik/Balai Kesehatan</b> <i>Clinic/Health Center</i>	-	-	-
<b>Polindes</b> <i>Village Maternity</i>	-	-	-
<b>Kotawaringin Timur</b>	<b>32</b>	<b>67</b>	<b>19</b>

Sumber/Source: Dinas Kesehatan Kabupaten Kotawaringin Timur/Health Service of Kotawaringin Timur Regency

**Tabel 4.2.4 Jumlah Dokter Menurut Kecamatan di Kabupaten Kotawaringin Timur, 2017**

*Number of Doctor by Subdistrict In Kotawaringin Timur Regency, 2017*

	<b>Kecamatan Subdistrict</b>	<b>Dokter Umum Doctor</b>	<b>Dokter Gigi Dentist</b>	<b>Dokter Kandungan Obgyne</b>	<b>Dokter Bedah Surgeon</b>
	(1)	(2)	(3)	(4)	(5)
1.	Mentaya Hilir Selatan	...	...	...	...
2.	Teluk Sampit	...	...	...	...
3.	Pulau Hanaut	...	...	...	...
4.	Mentawa Baru K.	...	...	...	...
5.	Seranau	...	...	...	...
6.	Mentaya Hilir Utara	...	...	...	...
7.	Kota Besi	...	...	...	...
8.	Telawang	...	...	...	...
9.	Baamang	...	...	...	...
10.	Cempaga	...	...	...	...
11.	Cempaga Hulu	...	...	...	...
12.	Parenggean	...	...	...	...
13.	Tualan Hulu	...	...	...	...
14.	Mentaya Hulu	...	...	...	...
15.	Bukit Santuai	...	...	...	...
16.	Antang Kalang	...	...	...	...
17.	Telaga Antang	...	...	...	...
	<b>Kotawaringin Timur 2017</b>	<b>55</b>	<b>13</b>	<b>2</b>	<b>4</b>
	<b>2016</b>	<b>77</b>	<b>16</b>	<b>2</b>	<b>2</b>
	<b>2015</b>	<b>39</b>	<b>11</b>	<b>2</b>	<b>2</b>
	<b>2014</b>	<b>30</b>	<b>8</b>	<b>2</b>	<b>2</b>
	<b>2013</b>	<b>45</b>	<b>10</b>	<b>2</b>	<b>2</b>

Sumber/Source: Dinas Kesehatan Kabupaten Kotawaringin Timur/Health Service of Kotawaringin Timur Regency

Lanjutan Tabel 4.2.4/Continued Table 4.2.4

	<b>Kecamatan</b> <i>Subdistrict</i>	<b>Dokter Penyakit</b> <b>Dalam/Internist</b>	<b>Dokter Anak</b> <i>Pediatrician</i>	<b>Lainnya</b> <i>Others</i>
	(1)	(6)	(7)	(8)
1.	Mentaya Hilir Selatan	-	-	-
2.	Teluk Sampit	-	-	-
3.	Pulau Hanaut	-	-	-
4.	Mentawa Baru	4	2	14
5.	Seranau	-	-	-
6.	Mentaya Hilir Utara	-	-	-
7.	Kota Besi	-	-	-
8.	Telawang	-	-	-
9.	Baamang	-	-	-
10.	Cempaga	-	-	-
11.	Cempaga Hulu	-	-	-
12.	Parenggean	-	-	-
13.	Tualan Hulu	-	-	-
14.	Mentaya Hulu	-	-	-
15.	Bukit Santuai	-	-	-
16.	Antang Kalang	-	-	-
17.	Telaga Antang	-	-	-
<b>Kotawaringin Timur 2017</b>		<b>5</b>	<b>2</b>	<b>14</b>
<b>2016</b>		<b>5</b>	<b>3</b>	<b>15</b>
<b>2015</b>		<b>5</b>	<b>3</b>	<b>14</b>
<b>2014</b>		<b>5</b>	<b>2</b>	<b>13</b>
<b>2013</b>		<b>5</b>	<b>1</b>	<b>13</b>

Sumber/Source: Dinas Kesehatan Kabupaten Kotawaringin Timur/Health Service of Kotawaringin Timur Regency

**Tabel 4.2.5** **Persentase Balita yang Pernah Mendapat Imunisasi Menurut Jenis Imunisasi dan Kecamatan di Kabupaten Kotawaringin Timur, 2017**  
*Percentage of Children Under Five Years Who Had Immunization by Type of Immunization and Subdistrict in Kotawaringin Timur Regency, 2017*

	Kecamatan Subdistrict	BCG BCG	DPT/DPT			Campak Measles
			1	2	3	
	(1)	(2)	(3)	(4)	(5)	(6)
1.	Mentaya Hilir Selatan	395	405	396	424	282
2.	Teluk Sampit	144	150	137	107	123
3.	Pulau Hanaut	402	528	585	460	364
4.	Mentawa Baru	1 925	1 957	1 940	1 982	1 933
5.	Seranau	265	280	270	267	206
6.	Mentaya Hilir Utara	444	387	361	369	422
7.	Kota Besi	271	247	241	214	186
8.	Telawang	483	502	488	456	462
9.	Baamang	1 362	1 322	1 297	1 266	1 233
10.	Cempaga	396	368	342	377	391
11.	Cempaga Hulu	443	559	455	444	457
12.	Parenggean	574	634	602	561	538
13.	Tualan Hulu	14	23	17	20	14
14.	Mentaya Hulu	625	664	646	610	518
15.	Bukit Santuai	88	111	111	117	101
16.	Antang Kalang	401	373	388	405	434
17.	Telaga Antang	377	407	380	326	402
<b>Kotawaringin Timur 2017</b>		<b>8 609</b>	<b>8 917</b>	<b>8 656</b>	<b>8 405</b>	<b>8 066</b>
<b>2016</b>		<b>7 504</b>	<b>7 706</b>	<b>7 544</b>	<b>7 047</b>	<b>6 911</b>

Sumber/Source: Dinas Kesehatan Kabupaten Kotawaringin Timur/Health Service of Kotawaringin Timur Regency

Lanjutan Tabel 4.2.5/Continued Table 4.2.5

Kecamatan Subdistrict	Polio/Polio				Hepatitis B Hepatitis B		
	1	2	3	4	1	2	3
	(1)	(7)	(8)	(9)	(10)	(11)	(12)
1. M. Hilir Selatan	409	687	401	4	405	396	424
2. Teluk Sampit	140	146	133	8	150	137	107
3. Pulau Hanaut	572	578	562	3	528	585	460
4. Mentawa Baru Ketapang	1 985	1 957	1 904	1 979	1 957	1 940	1 982
5. Seranau	256	261	264	2	280	270	267
6. Mentaya Hilir	415	384	365	3	387	361	369
7. Kota Besi	267	254	234	2	247	241	214
8. Telawang	527	511	448	3	502	488	456
9. Baamang	1 366	1 303	1 298	1	1 322	1 297	1 266
10. Cempaga	389	362	335	3	368	342	377
11. Cempaga Hulu	472	556	442	4	559	455	444
12. Parenggean	563	588	572	4	634	602	561
13. Tualan Hulu	16	25	18	2	23	17	20
14. Mentaya Hulu	458	514	526	6	664	646	610
15. Bukit Santuai	97	110	110	1	111	111	117
16. Antang Kalang	410	350	389	4	373	388	405
17. Telaga Antang	410	401	375	3	407	380	326
<b>Kotawaringin Timur 2017</b>	<b>7 742</b>	<b>7 742</b>	<b>7 689</b>	<b>6 946</b>	<b>7 706</b>	<b>7 544</b>	<b>7 047</b>
<b>2016</b>	<b>7 260</b>	<b>7 266</b>	<b>7 167</b>	<b>6 931</b>	<b>7 554</b>	<b>7 330</b>	<b>7 249</b>

Sumber/Source: Dinas Kesehatan Kabupaten Kotawaringin Timur/Health Service of Kotawaringin Timur Regency



**Tabel 4.2.6 Jumlah Kasus 10 Penyakit Terbanyak di Kabupaten Kotawaringin Timur, 2017**  
*Number of Cases of the 10 Most Diseases in Kotawaringin Timur Regency, 2017*

<b>Jenis Penyakit</b> <i>Type of Disease</i>		<b>Jumlah Kasus</b> <i>Number of Cases</i>
(1)		(2)
1.	Infeksi pernafasan atas akut	24 006
2.	Pemeriksaan dan penyelidikan umum pada keluhan tanpa melaporkan	5 472
3.	Hipertensi esensial (primer)	5 110
4.	Nasofaringitis akut ( <i>common cold</i> )	4 580
5.	Diare dan penyakit gastroenteritis	4 271
6.	Dispepsia	4 123
7.	Mialgia	3 544
8.	Pengawasan kehamilan normal	2 917
9.	Sakit kepala (pusing)	2 680
10.	Demam tanpa diketahui penyebabnya	2 671
<b>Kotawaringin Timur 2017</b>		<b>59 374</b>

Sumber/Source: Dinas Kesehatan Kabupaten Kotawaringin Timur/Health Service of Kotawaringin Timur Regency

**Tabel 4.2.7 Jumlah Bayi Lahir, Bayi Berat Badan Lahir Rendah (BBLR), BBLR Dirujuk, dan Bergizi Buruk Menurut Kecamatan di Kabupaten Kotawaringin Timur, 2017**  
*Number of Births, Babies with Low Birth Weights (LBW), Treated LBW, and Malnutrition Cases by Subdistrict in Kotawaringin Timur Regency, 2017*

	Kecamatan <i>Subdistrict</i>	Bayi Lahir <i>Births</i>	BBLR/LBW		Gizi Buruk <i>Malnutrition</i>
			Jumlah <i>Total</i>	Dirujuk <i>Treated</i>	
	(1)	(2)	(3)	(4)	(5)
1.	Mentaya Hilir Selatan	467	7	-	-
2.	Teluk Sampit	185	-	-	1
3.	Pulau Hanaut	280	3	-	-
4.	Mentawa Baru	1	17	-	-
5.	Seranau	242	1	-	-
6.	Mentaya Hilir Utara	326	2	-	1
7.	Kota Besi	327	3	-	-
8.	Telawang	352	5	-	2
9.	Baamang	1	17	-	-
10.	Cempaga	435	8	-	1
11.	Cempaga Hulu	384	7	-	1
12.	Parenggean	504	4	-	-
13.	Tualan Hulu	47	2	-	-
14.	Mentaya Hulu	421	2	-	-
15.	Bukit Santuai	86	5	-	-
16.	Antang Kalang	258	5	-	-
17.	Telaga Antang	352	1	-	-
	<b>Kotawaringin Timur 2017</b>	<b>7 781</b>	<b>89</b>	-	<b>6</b>
	<b>2016</b>	<b>9 254</b>	<b>133</b>	-	<b>11</b>

Sumber/*Source*: Dinas Kesehatan Kabupaten Kotawaringin Timur/*Health Service of Kotawaringin Timur Regency*

**Tabel 4.2.8** Jumlah Ibu Hamil, Melakukan Kunjungan K1, Melakukan Kunjungan K4, Kurang Energi Kronis (KEK), dan Mendapat Tablet Zat Besi (Fe) di Kabupaten Kotawaringin Timur, 2012–2017  
*Number of Pregnant Women, Those with One Visit and Four Visits of Antenatal Care, Chronic Energy Deficiency (CED), and Receiving Iron Supplement in Kotawaringin Timur Regency, 2012–2017*

Tahun Years	Jumlah Ibu Hamil Pregnant Women	Melakukan Kunjungan K1 One Visit	Melakukan Kunjungan K4 Four Visits	Kurang Energi Kronis (KEK) Chronic Energy Deficiency (CED)	Mendapat Zat Besi (Fe) Receiving Iron Supplement
(1)	(2)	(3)	(4)	(5)	(6)
2012	8 068	7 813	6 607	-	6 336
2013	8 121	7 997	7 532	-	7 165
2014	7 859	7 346	6 668	-	6 413
2015	8 166	7 689	7 087	-	6 807
2016	10 180	8 270	7 583	-	7 414
<b>2017</b>	<b>10 210</b>	<b>9 344</b>	<b>8 426</b>	<b>87</b>	<b>7 314</b>

Sumber/Source: Dinas Kesehatan Kabupaten Kotawaringin Timur/Health Service of Kotawaringin Timur Regency

**Tabel 4.2.9** Jumlah Remaja Usia 15-24 Tahun yang Mendapat Penyuluhan Tentang Kesehatan Reproduksi (Kespro), HIV/AIDS, dan Keluarga Berencana (KB) Menurut Kecamatan di Kabupaten Kotawaringin Timur, 2017

*Number of Young People Aged 15 - 24 Who Had Counselling on Reproductive Health, HIV/AIDS, and Family Planning by Subdistrict in Kotawaringin Timur Regency, 2017*

Kecamatan <i>Subdistrict</i>	Penyuluhan Kespro <i>Reproductive Health Counselling</i>	Penyuluhan HIV/AIDS <i>HIV/AIDS Counselling</i>	Penyuluhan KB <i>Family Planning Counselling</i>
(1)	(2)	(3)	(4)
1. Mentaya Hilir Selatan	-	-	-
2. Teluk Sampit	150	-	150
3. Pulau Hanaut	-	-	-
4. Mentawa Baru	150	-	150
5. Seranau	150	30	150
6. Mentaya Hilir Utara	-	30	-
7. Kota Besi	-	-	-
8. Telawang	150	-	150
9. Baamang	150	-	150
10. Cempaga	150	-	150
11. Cempaga Hulu	-	-	-
12. Parenggean	-	-	-
13. Tualan Hulu	-	-	-
14. Mentaya Hulu	150	-	150
15. Bukit Santuai	-	-	-
16. Antang Kalang	-	-	-
17. Telaga Antang	-	-	-
<b>Kotawaringin Timur 2017</b>	<b>1 050</b>	<b>60</b>	<b>1 050</b>
<b>2016</b>	<b>395</b>	<b>50</b>	<b>395</b>

Sumber: Dinas Pemberdayaan Perempuan, Perlindungan Anak, Pengendalian Penduduk, dan Keluarga Berencana Kabupaten Kotawaringin Timur

Source: Family Planning and Women Empowerment Services of Kotawaringin Timur Regency

**Tabel 4.2.10** Jumlah Kasus HIV/AIDS, IMS, DBD, Diare, TB, dan Malaria Menurut Kecamatan di Kabupaten Kotawaringin Timur, 2017

*Number of Cases of HIV/AIDS, Sexually Transmitted Infection, Dengue Fever, Diarrhea, Tuberculosis (TB) and Malaria by Subdistrict in Kotawaringin Timur Regency, 2017*

	Kecamatan Subdistrict	HIV/AIDS HIV/AIDS	IMS Sexually Transmitted Infection	DBD Dengue Fever	Diare Diarrhea	TB Tubercu- losis	Malaria Malaria
	(1)	(2)	(3)	(4)	(5)	(6)	(7)
1.	M. H. Selatan	2	2	4	223	21	1
2.	Teluk Sampit	-	-	-	5	6	9
3.	Pulau Hanaut	-	-	-	71	4	4
4.	M. B. Ketapang	20	35	42	772	127	2
5.	Seranau	4	-	2	460	4	1
6.	M. H. Utara	-	5	2	121	18	1
7.	Kota Besi	-	4	7	162	16	-
8.	Telawang	8	14	2	53	31	-
9.	Baamang	15	18	52	612	61	-
10.	Cempaga	-	-	9	530	34	-
11.	Cempaga Hulu	-	1	3	142	21	-
12.	Parenggean	10	7	3	246	53	-
13.	Tualan Hulu	-	-	-	15	-	-
14.	Mentaya Hulu	6	6	2	328	24	-
15.	Bukit Santuai	3	-	-	155	9	-
16.	Antang Kalang	-	-	-	245	9	-
17.	Telaga Antang	-	-	1	131	35	-
<b>Kotawaringin Timur 2017</b>		<b>68</b>	<b>92</b>	<b>12</b>	<b>4</b>	<b>473</b>	<b>18</b>
<b>2016</b>		<b>54</b>	<b>63</b>	<b>17</b>	<b>3</b>	<b>309</b>	<b>7</b>
<b>2015</b>		<b>47</b>	<b>164</b>	<b>17</b>	<b>5</b>	<b>324</b>	<b>30</b>

Sumber: Dinas Pemberdayaan Perempuan, Perlindungan Anak, Pengendalian Penduduk, dan Keluarga Berencana Kabupaten Kotawaringin Timur

Source: Family Planning and Women Empowerment Services of Kotawaringin Timur Regency

**Tabel 4.2.11 Jumlah Klinik Keluarga Berencana (KKB) dan Pos Pelayanan Keluarga Berencana Desa (PPKBD) Menurut Kecamatan di Kabupaten Kotawaringin Timur, 2017**  
*Number of Family Planning Clinics and Village Family Planning Service Units by Subdistrict in Kotawaringin Timur Regency, 2017*

<b>Kecamatan</b> <i>Subdistrict</i>	<b>KKB</b> <i>Family Planning Clinics</i>	<b>PPKBD</b> <i>Village Family Planning Service Units</i>
(1)	(2)	(3)
1. Mentaya Hilir Selatan	10	10
2. Teluk Sampit	6	6
3. Pulau Hanaut	12	14
4. Mentawa Baru Ketapang	14	11
5. Seranau	9	6
6. Mentaya Hilir Utara	8	7
7. Kota Besi	11	12
8. Telawang	8	6
9. Baamang	10	6
10. Cempaga	8	8
11. Cempaga Hulu	9	11
12. Parenggean	8	11
13. Tualan Hulu	3	11
14. Mentaya Hulu	6	16
15. Bukit Santuai	2	14
16. Antang Kalang	7	15
17. Telaga Antang	8	15
<b>Kotawaringin Timur 2017</b>	<b>139</b>	<b>179</b>
<b>2016</b>	<b>141</b>	<b>174</b>

Sumber: Dinas Pemberdayaan Perempuan, Perlindungan Anak, Pengendalian Penduduk, dan Keluarga Berencana Kabupaten Kotawaringin Timur

Source: Family Planning and Women Empowerment Services of Kotawaringin Timur Regency

**Tabel 4.2.12 Jumlah Pasangan Usia Subur dan Peserta KB Aktif Menurut Kecamatan di Kabupaten Kotawaringin Timur, 2017**  
*Number of Eligible Couples and Family Planning Participants by Subdistrict in Kotawaringin Timur Regency, 2017*

	Kecamatan Subdistrict	Jumlah PUS Eligible Couples	Peserta KB Aktif Family Planning Participants			
			IUD	MOW	MOP	Kondom
	(1)	(2)	(3)	(4)	(5)	(6)
1.	M. H. Selatan	4 821	10	6	-	15
2.	Teluk Sampit	2 291	13	-	-	-
3.	Pulau Hanaut	4 166	7	7	-	63
4.	M. B. Ketapang	20 125	590	987	69	1 129
5.	Seranau	3 061	4	11	-	189
6.	M. H. Utara	4 040	18	16	16	17
7.	Kota Besi	6 078	25	11	14	21
8.	Telawang	4 465	21	5	4	36
9.	Baamang	8 510	293	108	21	111
10.	Cempaga	4 082	34	38	42	27
11.	Cempaga Hulu	3 847	2	1	-	4
12.	Parenggean	3 938	105	9	12	40
13.	Tualan Hulu	1 532	23	-	-	19
14.	Mentaya Hulu	5 941	40	8	5	89
15.	Bukit Santuai	2 022	26	13	2	28
16.	Antang Kalang	3 647	13	2	2	21
17.	Telaga Antang	3 605	6	2	7	9
<b>Kotawaringin Timur 2017</b>		<b>86 171</b>	<b>1 230</b>	<b>1 224</b>	<b>194</b>	<b>1 818</b>
<b>2016</b>		<b>78 998</b>	<b>1 107</b>	<b>1 149</b>	<b>157</b>	<b>1 680</b>
<b>2015</b>		<b>...</b>	<b>1 133</b>	<b>1 037</b>	<b>144</b>	<b>1 660</b>
<b>2014</b>		<b>...</b>	<b>753</b>	<b>438</b>	<b>131</b>	<b>719</b>
<b>2013</b>		<b>...</b>	<b>929</b>	<b>766</b>	<b>119</b>	<b>1 280</b>

Sumber: Dinas Pemberdayaan Perempuan, Perlindungan Anak, Pengendalian Penduduk, dan Keluarga Berencana Kabupaten Kotawaringin Timur

Source: Family Planning and Women Empowerment Services of Kotawaringin Timur Regency

Lanjutan Tabel 4.2.12/Continued Table 4.2.12

Kecamatan Subdistrict	Peserta KB Aktif Family Planning Participants			
	Implan	Suntikan	Pil	Jumlah
	<i>Implants</i>	<i>Injection</i>	<i>Pill</i>	<i>Total</i>
(1)	(7)	(8)	(9)	(10)
1. Mentaya Hilir S.	453	2 163	740	3 387
2. Teluk Sampit	263	1 063	424	1 763
3. Pulau Hanaut	447	1 367	1 352	3 243
4. M. B. Ketapang	1 807	5 472	4 953	15 007
5. Seranau	215	1 054	903	2 376
6. Mentaya Hilir U.	307	1 496	1 181	3 051
7. Kota Besi	395	2 366	1 712	4 544
8. Telawang	552	2 035	1 185	3 838
9. Baamang	823	3 045	2 047	6 448
10. Cempaga	515	1 628	939	3 223
11. Cempaga Hulu	156	1 868	998	3 029
12. Parenggean	1 612	850	798	3 426
13. Tualan Hulu	139	375	383	939
14. Mentaya Hulu	497	2 413	2 029	5 081
15. Bukit Santuai	238	992	433	1 732
16. Antang Kalang	633	1 196	809	2 676
17. Telaga Antang	522	1 294	797	2 637
<b>Kotawaringin Timur 2017</b>	<b>9 574</b>	<b>30 677</b>	<b>21 683</b>	<b>66 400</b>
<b>2016</b>	<b>9 005</b>	<b>28 332</b>	<b>20 290</b>	<b>61 720</b>
<b>2015</b>	<b>8 933</b>	<b>29 200</b>	<b>21 889</b>	<b>63 996</b>
<b>2014</b>	<b>5 831</b>	<b>22 222</b>	<b>17 037</b>	<b>47 131</b>
<b>2013</b>	<b>7 550</b>	<b>24 385</b>	<b>20 912</b>	<b>55 941</b>

Sumber: Dinas Pemberdayaan Perempuan, Perlindungan Anak, Pengendalian Penduduk, dan Keluarga Berencana Kabupaten Kotawaringin Timur

Source: Family Planning and Women Empowerment Services of Kotawaringin Timur Regency



**Tabel 4.2.13 Jumlah Rumah Sakit dan Kapasitas Tempat Tidur Menurut Kecamatan di Kabupaten Kotawaringin Timur, 2017**  
*Number of Hospital and Beds Capacity by Subdistrict in Kotawaringin Timur Regency, 2017*

	<b>Kecamatan</b> <i>Subdistrict</i>	<b>Jumlah Rumah Sakit Umum (RSU)</b> <i>Number of Hospital</i>	<b>Kapasitas Tempat Tidur</b> <i>Beds Capacity</i>
	(1)	(2)	(3)
1.	Mentaya Hilir Selatan	-	-
2.	Teluk Sampit	-	-
3.	Pulau Hanaut	-	-
4.	Mentawa Baru Ketapang	1	255
5.	Seranau	-	-
6.	Mentaya Hilir Utara	-	-
7.	Kota Besi	-	-
8.	Telawang	-	-
9.	Baamang	-	-
10.	Cempaga	-	-
11.	Cempaga Hulu	-	-
12.	Parenggean	1	66
13.	Tualan Hulu	-	-
14.	Mentaya Hulu	-	-
15.	Bukit Santuai	-	-
16.	Antang Kalang	-	-
17.	Telaga Antang	-	-
<b>Kotawaringin Timur 2017</b>		<b>2</b>	<b>321</b>
<b>2016</b>		<b>2</b>	<b>270</b>
<b>2015</b>		<b>1</b>	<b>243</b>
<b>2014</b>		<b>1</b>	<b>214</b>
<b>2013</b>		<b>1</b>	<b>193</b>

Sumber/Source: Dinas Kesehatan Kabupaten Kotawaringin Timur/Health Service of Kotawaringin Timur Regency

**Tabel 4.2.14 Jumlah Kunjungan Wanita Hamil, Nifas/Menyusui, Bayi dan Anak Menurut Kecamatan di Kabupaten Kotawaringin Timur, 2017**  
*Number Visited of Pregnancy Woman, Nifas, Baby and Children by Subdistrict in Kotawaringin Timur Regency, 2017*

	<b>Kecamatan</b> <i>Subdistrict</i>	<b>Wanita Hamil</b> <i>Pregnancy Woman</i>	<b>Nipas</b> <i>Nifas</i>	<b>Bayi</b> <i>Baby</i>	<b>Anak</b> <i>Children</i>
	(1)	(2)	(3)	(4)	(5)
1.	Mentaya Hilir Selatan	558	408	510	1 906
2.	Teluk Sampit	240	179	218	817
3.	Pulau Hanaut	415	278	377	1 418
4.	M. B. Ketapang	2 019	1 603	1 849	6890
5.	Seranau	254	240	228	858
6.	Mentaya Hilir Utara	413	272	376	1 405
7.	Kota Besi	436	249	396	1 481
8.	Telawang	489	253	422	1 659
9.	Baamang	1 367	1 295	1 254	4 665
10.	Cempaga	575	433	524	1 960
11.	Cempaga Hulu	701	330	639	2 387
12.	Parenggean	712	480	612	2 289
13.	Tualan Hulu	237	44	250	937
14.	Mentaya Hulu	690	396	607	2 263
15.	Bukit Santuai	242	89	241	910
16.	Antang Kalang	376	187	339	1 277
17.	Telaga Antang	486	278	440	1 653
<b>Kotawaringin Timur 2017</b>		<b>10 210</b>	<b>7 014</b>	<b>9 282</b>	<b>34 775</b>
<b>2016</b>		<b>10 180</b>	<b>6 533</b>	<b>6 388</b>	<b>18 168</b>
<b>2015</b>		<b>7 087</b>	<b>6 774</b>	<b>6 085</b>	<b>25 577</b>
<b>2014</b>		<b>7 859</b>	<b>7 420</b>	<b>7 070</b>	<b>33 146</b>
<b>2013</b>		<b>8 121</b>	<b>7 756</b>	<b>7 289</b>	<b>38 776</b>

Sumber/Source: Dinas Kesehatan Kabupaten Kotawaringin Timur/Health Service of Kotawaringin Timur Regency

**Tabel 4.2.15** Jumlah Persalinan oleh Tenaga Kesehatan dan Dukun Terlatih dan K.I.A Menurut Kecamatan di Kabupaten Kotawaringin Timur, 2017  
*Number of Birth by Health Personnel and KIA by Subdistrict  
 Kotawaringin Timur Regency, 2017*

Kecamatan Subdistrict	Wanita Hamil <i>Pregnancy Woman</i>		Persalinan Mati <i>Dead Birth</i>		
	Ibu <i>Mother</i>	Anak <i>Children</i>	Kematian Parinatal (Bayi) <i>Parinatal Mortality</i>	Lahir Mati Still Birth	Kematian Maternal (Ibu) <i>Maternal Mortality</i>
(1)	(2)	(3)	(4)	(5)	(6)
1. Mentaya Hilir S.	533	467	7	-	-
2. Teluk Sampit	229	183	1	2	-
3. Pulau Hanaut	396	276	1	4	-
4. M. B. Ketapang	1 928	1 720	16	1	-
5. Seranau	240	242	-	-	1
6. Mentaya Hilir U.	394	326	1	-	-
7. Kota Besi	415	324	6	3	-
8. Telawang	467	349	5	3	-
9. Baamang	1 303	1 392	10	2	1
10. Cempaga	549	435	7	-	-
11. Cempaga Hulu	669	378	3	6	2
12. Parenggean	681	502	5	4	-
13. Tualan Hulu	227	43	-	-	-
14. Mentaya Hulu	658	420	2	2	2
15. Bukit Santuai	232	85	-	-	1
16. Antang Kalang	358	258	2	1	2
17. Telaga Antang	464	352	1	1	1
<b>Kotawaringin Timur</b>	<b>9 743</b>	<b>7 752</b>	<b>67</b>	<b>29</b>	<b>10</b>
<b>2016</b>	<b>9 717</b>	<b>9 254</b>	<b>70</b>	<b>50</b>	<b>19</b>
<b>2015</b>	<b>7 794</b>	<b>6 788</b>	<b>42</b>	<b>43</b>	<b>11</b>
<b>2014</b>	<b>7 420</b>	<b>6 832</b>	<b>63</b>	<b>40</b>	<b>11</b>
<b>2013</b>	<b>7 756</b>	<b>7 289</b>	<b>21</b>	<b>-</b>	<b>3</b>

Sumber/Source: Dinas Kesehatan Kabupaten Kotawaringin Timur/Health Service of Kotawaringin Timur Regency

**Tabel 4.2.16 Jumlah Penderita dan Kematian Penyakit Menular dan Kusta yang Diamati Menurut Kecamatan di Kabupaten Kotawaringin Timur, 2017**

*Number of Patient Contagious and Leprosy Disease By Subdistrict in Kotawaringin Timur Regency, 2017*

Kecamatan Subdistrict	Penderita Patient			Kematian Death		
	Penyakit Menular Contagious Disease	Kusta Leprosy	Jumlah Total	Penyakit Menular Contagious Disease	Kusta Leprosy	Jumlah Total
(1)	(2)	(3)	(4)	(5)	(6)	(7)
1. Mentaya Hilir S.	250	1	251	-	-	-
2. Teluk Sampit	11	1	12	-	-	-
3. Pulau Hanaut	75	-	75	-	-	-
4. M. B. Ketapang	961	2	963	4	-	4
5. Seranau	470	21	491	-	-	-
6. Mentaya Hilir U.	141	1	142	1	-	1
7. Kota Besi	185	-	185	-	-	-
8. Telawang	94	1	95	-	-	-
9. Baamang	740	-	740	7	-	7
10. Cempaga	573	1	574	2	-	2
11. Cempaga Hulu	166	1	167	2	-	2
12. Parenggean	312	1	313	-	-	-
13. Tualan Hulu	15	-	15	-	-	-
14. Mentaya Hulu	360	-	360	-	-	-
15. Bukit Santuai	167	-	167	1	-	1
16. Antang Kalang	254	-	254	1	-	1
17. Telaga Antang	167	-	167	-	-	-
<b>Kotawaringin Timur 2017</b>	<b>4 941</b>	<b>30</b>	<b>4 971</b>	<b>18</b>	<b>-</b>	<b>4</b>
<b>2016</b>	<b>4 245</b>	<b>13</b>	<b>4 258</b>	<b>4</b>	<b>-</b>	<b>4</b>
<b>2015</b>	<b>5 707</b>	<b>14</b>	<b>5 721</b>	<b>15</b>	<b>-</b>	<b>15</b>

Sumber/Source: Dinas Kesehatan Kabupaten Kotawaringin Timur/Health Service of Kotawaringin Timur Regency

**Tabel 4.2.17 Jumlah Penderita dan Kematian Penyakit Demam Berdarah Menurut Kecamatan di Kabupaten Kotawaringin Timur, 2017**  
*Number of Patient and Death of Dengue by Subdistrict in Kotawaringin Timur, 2017*

Kecamatan Subdistrict	Penderita Patient			Kematian Death		
	Anak-anak Children	Dewasa Adult	Jumlah Total	Anak-anak Children	Dewasa Adult	Jumlah Total
(1)	(2)	(3)	(4)	(5)	(6)	(7)
1. Mentaya Hilir	4	-	4	-	-	-
2. Teluk Sampit	-	-	-	-	-	-
3. Pulau Hanaut	-	-	-	-	-	-
4. M. B. Ketapang	38	4	42	1	-	1
5. Seranau	2	-	2	-	-	-
6. Mentaya Hilir	2	-	2	-	-	-
7. Kota Besi	6	1	7	1	-	1
8. Telawang	-	1	2	-	-	-
9. Baamang	37	15	52	3	1	4
10. Cempaga	9	-	9	2	-	2
11. Cempaga Hulu	3	-	3	1	-	1
12. Parenggean	3	-	3	-	-	-
13. Tualan Hulu	-	-	-	-	-	-
14. Mentaya Hulu	2	-	2	-	-	-
15. Bukit Santuai	-	-	-	-	-	-
16. Antang Kalang	-	-	-	-	-	-
17. Telaga Antang	1	-	1	-	-	-
<b>Kotawaringin Timur 2017</b>	<b>108</b>	<b>21</b>	<b>129</b>	<b>8</b>	<b>1</b>	<b>9</b>
<b>2016</b>	<b>128</b>	<b>44</b>	<b>172</b>	<b>3</b>	<b>1</b>	<b>4</b>
<b>2015</b>	<b>147</b>	<b>30</b>	<b>177</b>	-	-	-
<b>2014</b>	<b>63</b>	<b>35</b>	<b>98</b>	<b>3</b>	-	<b>3</b>
<b>2013</b>	<b>182</b>	<b>96</b>	<b>278</b>	<b>8</b>	-	<b>8</b>

Sumber/Source: Dinas Kesehatan Kabupaten Kotawaringin Timur/Health Service of Kotawaringin Timur Regency

**Tabel 4.2.18 Jumlah Klinik KB, Akseptor Aktif dan Akseptor Baru Menurut Kecamatan Di Kabupaten Kotawaringin Timur, 2017**  
*Number of Family Planning Clinic, Active, and New Acceptors Subdistrict in Kotawaringin Timur Regency, 2017*

	Kecamatan <i>Subdistrict</i>	Jumlah Klinik KB <i>Number of Family Planning Clinic</i>	Akseptor/ <i>Acceptors</i>	
			Aktif/ <i>Active</i>	Baru/ <i>New</i>
	(1)	(2)	(5)	(6)
1.	Mentaya Hilir Selatan	10	3 387	435
2.	Teluk Sampit	6	1 763	263
3.	Pulau Hanaut	12	3 243	338
4.	M. B. Ketapang	14	15 007	1 536
5.	Seranau	9	2 376	432
6.	Mentaya Hilir Utara	8	3 051	277
7.	Kota Besi	11	4 544	499
8.	Telawang	8	3 838	426
9.	Baamang	10	6 448	1 047
10.	Cempaga	8	3 223	312
11.	Cempaga Hulu	9	3 029	218
12.	Parenggean	8	3 426	189
13.	Tualan Hulu	3	939	202
14.	Mentaya Hulu	6	5 081	1 054
15.	Bukit Santuai	2	1 732	382
16.	Antang Kalang	7	2 676	282
17.	Telaga Antang	8	2 637	273
	<b>Kotawaringin Timur 2017</b>	<b>139</b>	<b>66 400</b>	<b>8 165</b>
	<b>2016</b>	<b>141</b>	<b>61 720</b>	<b>8 398</b>
	<b>2015</b>	<b>147</b>	<b>63 996</b>	<b>12 453</b>
	<b>2014</b>	<b>144</b>	<b>56 781</b>	<b>11 183</b>
	<b>2013</b>	<b>135</b>	<b>55 941</b>	<b>13 485</b>

Sumber: Dinas Pemberdayaan Perempuan, Perlindungan Anak, Pengendalian Penduduk, dan Keluarga Berencana Kabupaten Kotawaringin Timur

Source: Family Planning and Women Empowerment Services of Kotawaringin Timur Regency

**Tabel 4.2.19 Jumlah Target dan Realisasi Akseptor Baru dan Aktif Yang Dicapai Menurut Kecamatan di Kabupaten Kotawaringin Timur, 2017**  
*Number of Scheme and Realization of New and Active Acceptors by Subdistrict in Kotawaringin Timur, 2017*

Kecamatan Subdistrict	Baru/New			Aktif/Active		
	Target Scheme	Realisasi Realization	%	Target Scheme	Realisasi Realization	%
(1)	(2)	(3)	(4)	(5)	(6)	(7)
1. M. H. Selatan	787	435	55,27	3 112	3 387	108,84
2. Teluk Sampit	367	263	71,66	1 453	1 763	121,34
3. Pulau Hanaut	696	338	48,56	2 752	3 243	117,84
4. M. H. Utara	3 074	1 536	49,97	11 927	15 007	125,82
5. Seranau	631	432	68,46	2 497	2 376	95,15
6. M. B. Ketapang	579	277	47,84	2 290	3 051	133,23
7. Kota Besi	951	499	52,47	3 757	4 544	120,95
8. Telawang	701	426	60,77	2 770	3 838	138,56
9. Baamang	1 251	1 047	83,69	4 944	6 448	130,42
10. Cempaga	680	312	45,88	2 680	3 223	120,26
11. Cempaga Hulu	660	218	33,03	2 610	3 029	116,05
12. Parenggean	652	189	28,99	2 578	3 426	132,89
13. Tualan Hulu	252	202	80,16	997	939	94,18
14. Mentaya Hulu	888	1 054	118,69	3 511	5 081	144,72
15. Bukit Santuai	273	382	139,93	1 079	1 732	160,52
16. Antang Kalang	556	282	50,72	2 199	2 676	121,69
17. Telaga Antang	574	273	47,56	2 272	2 637	116,07
<b>Kotawaringin Timur 2017</b>	<b>13 572</b>	<b>8 165</b>	<b>60,16</b>	<b>53 428</b>	<b>66 400</b>	<b>124,28</b>
<b>2016</b>	<b>17 121</b>	<b>8 398</b>	<b>49,05</b>	<b>59 577</b>	<b>61 720</b>	<b>103,60</b>
<b>2015</b>	<b>16 324</b>	<b>12 453</b>	<b>76,29</b>	<b>57 705</b>	<b>63 996</b>	<b>110,90</b>
<b>2014</b>	<b>11 353</b>	<b>11 283</b>	<b>99,38</b>	<b>58 518</b>	<b>58 781</b>	<b>100,45</b>
<b>2013</b>	<b>13 481</b>	<b>13 485</b>	<b>100,03</b>	<b>53 465</b>	<b>55 941</b>	<b>104,63</b>

Sumber: Dinas Pemberdayaan Perempuan, Perlindungan Anak, Pengendalian Penduduk, dan Keluarga Berencana Kabupaten Kotawaringin Timur

Source: Family Planning and Women Empowerment Services of Kotawaringin Timur Regency

**Tabel 4.2.20 Target dan Realisasi Kontasepsi Peserta KB Aktif (CU) di Kabupaten Kotawaringin Timur, 2017**  
*Table Scheme and Realization of Contraceptive of Active Acceptors Family Planning in Kotawaringin Timur, 2017*

	<b>Metode</b> <i>Method</i>	<b>Target</b> <i>Scheme</i>	<b>Realisasi</b> <i>Realization</i>	<b>Persentase</b> <i>Percentage</i>
	(1)	(2)	(3)	(4)
1.	IUD	563	1 230	218,47
2.	MOP	66	194	293,94
3.	MOW	739	1 224	165,63
4.	Implan/ <i>Implant</i>	3 977	9 574	240,73
5.	Suntikan/ <i>Injection</i>	27 083	30 677	113,27
6.	Pil/ <i>Pill</i>	20 186	21 683	107,42
7.	Kondom/ <i>Condom</i>	814	1 818	223,34
	<b>Kotawaringin Timur 2017</b>	<b>53 428</b>	<b>66 400</b>	<b>124,28</b>
	<b>2016</b>	<b>59 577</b>	<b>61 720</b>	<b>103,6</b>
	<b>2015</b>	<b>57 705</b>	<b>63 996</b>	<b>110,9</b>
	<b>2014</b>	<b>58 517</b>	<b>58 781</b>	<b>100,45</b>
	<b>2013</b>	<b>53 465</b>	<b>55 941</b>	<b>104,63</b>

Sumber: Dinas Pemberdayaan Perempuan, Perlindungan Anak, Pengendalian Penduduk, dan Keluarga Berencana Kabupaten Kotawaringin Timur

Source: Family Planning and Women Empowerment Services of Kotawaringin Timur Regency



**Tabel 4.2.21 Target dan Realisasi Kontasepsi Peserta KB Baru di Kabupaten Kotawaringin Timur, 2017**  
*Table Scheme and Realization of Contraceptive of New Acceptors Family Planning in Kotawaringin Timur, 2017*

	<b>Metode Method</b>	<b>Target Scheme</b>	<b>Realisasi Realization</b>	<b>Persentase Percentage</b>
	(1)	(2)	(3)	(4)
1.	IUD	181	124	68,51
2.	MOP	6	38	633,33
3.	MOW	56	89	158,93
4.	Implan/ <i>Implant</i>	1 370	714	52,12
5.	Suntikan/ <i>Injection</i>	6 342	4 836	76,25
6.	Pil/ <i>Pill</i>	5 359	2 205	41,15
7.	Kondom/ <i>Condom</i>	258	159	61,63
	<b>Kotawaringin Timur 2017</b>	<b>13 572</b>	<b>8 165</b>	<b>60,16</b>
	<b>2016</b>	<b>17 120</b>	<b>8 398</b>	<b>49,05</b>
	<b>2015</b>	<b>16 324</b>	<b>12 453</b>	<b>76,29</b>
	<b>2014</b>	<b>11 353</b>	<b>11 283</b>	<b>99,38</b>
	<b>2013</b>	<b>13 481</b>	<b>13 485</b>	<b>100,03</b>
	<b>2012</b>	<b>12 724</b>	<b>14 827</b>	<b>116,53</b>

Sumber: Dinas Pemberdayaan Perempuan, Perlindungan Anak, Pengendalian Penduduk, dan Keluarga Berencana Kabupaten Kotawaringin Timur

Source: Family Planning and Women Empowerment Services of Kotawaringin Timur Regency

**Tabel 4.2.22 Jumlah Dokter Spesialis di Kabupaten Kotawaringin Timur, 2013-2017**  
*Table*  
*Number of Medical Specialist in Kotawaringin Timur Regency, 2013-2017*

Jenis Spesialisasi <i>Medical Specialist</i>	Tahun/ <i>Year</i>				
	2013	2014	2015	2016	2017
(1)	(2)	(3)	(4)	(5)	(6)
1. Spesialis Anestesi/ <i>Anesthesiologist</i>	1	1	1	1	1
2. Spesialis	2	2	2	2	2
3. Spesialis Mata/ <i>Ophthalmologists</i>	1	1	1	1	1
4. Spesialis Patologi Klinik/ <i>Clinical Pathology</i>	3	3	3	3	3
5. Spesialis Rehabilitasi Medik/ <i>Medical Rehabilitation Doctor</i>	1	1	1	2	2
6. Spesialis Syaraf/ <i>Neurologist</i>	1	1	1	1	1
7. Spesialis Kulit/ <i>Dermatologist</i>	1	1	1	1	-
8. Spesialis THT/ <i>E.N.T./ear, nose, and throat doctor</i>	1	1	1	1	1
9. Spesialis Jiwa/ <i>Psychiatrist</i>	1	1	2	2	2
10. Spesialis Paru/ <i>Pulmonologist</i>	1	1	1	1	1
11. Spesialis Penyakit	5	5	5	5	4
12. Spesialis Anak/ <i>Pediatric</i>	1	1	2	3	2
13. Spesialis Ginekology dan Obstetric (Obgin)/ <i>Obgyne</i>	2	2	2	2	2
14. Spesialis Bedah/ <i>Surgeon</i>	2	2	2	2	4
<b>Kotawaringin Timur</b>	<b>23</b>	<b>23</b>	<b>25</b>	<b>27</b>	<b>26</b>

Sumber/*Source*: Dinas Kesehatan Kabupaten Kotawaringin Timur/*Health Service of Kotawaringin Timur Regency*

## 4.3 AGAMA/RELIGION

**Tabel 4.3.1 Jumlah Tempat Peribadatan Menurut Kecamatan di Kabupaten Kotawaringin Timur, 2017**  
*Number of Worship Facilities by Subdistrict in Kotawaringin Timur Regency, 2017*

Kecamatan Subdistrict	Masjid Mosque	Mushola Mushola	Gereja Protestan Christian Church	Gereja Katholik Catholic Church	Vihara	Balai Kaharing an	Pura
(1)	(2)	(3)	(4)	(5)	(6)	(7)	(8)
1. Mentaya Hilir Selatan	25	31	1	-	-	-	-
2. Teluk Sampit	11	11	1	-	-	-	-
3. Pulau Hanaut	35	35	1	-	-	-	-
4. Mentawa Baru Ketapang	57	77	15	1	3	1	1
5. Seranau	10	9	1	-	-	-	-
6. Mentaya Hilir Utara	8	6	1	-	-	1	-
7. Kota Besi	27	20	2	4	-	2	-
8. Telawang	25	12	2	4	-	4	-
9. Baamang	28	34	7	-	-	-	-
10. Cempaga	25	10	4	4	-	1	-
11. Cempaga Hulu	15	3	8	-	-	7	-
12. Parenggean	26	63	8	4	-	2	1
13. Tualan Hulu	25	19	2	4	-	1	-
14. Mentaya Hulu	8	3	25	6	-	5	-
15. Bukit Santuai	-	1	2	3	-	12	-
16. Antang Kalang	9	18	3	2	-	8	-
17. Telaga Antang	7	-	4	2	-	3	-
<b>Kotawaringin Timur 2017</b>	<b>341</b>	<b>352</b>	<b>87</b>	<b>34</b>	<b>3</b>	<b>47</b>	<b>2</b>

Sumber: Kementerian Agama Kabupaten Kotawaringin Timur  
 Source: Ministry of Religious Kotawaringin Timur Regency

**Tabel 4.3.2 Jumlah Nikah dan Rujuk Menurut Kecamatan dan Bulan di Kabupaten Kotawaringin Timur, 2017**  
*Number of Marriages and Reconciliation by Subdistrict and Month in Kotawaringin Timur Regency, 2017*

	Kecamatan <i>Subdistrict</i>	Januari <i>January</i>		Februari <i>February</i>	
		Nikah <i>Marriages</i>	Rujuk <i>Reconciliation</i>	Nikah <i>Marriages</i>	Rujuk <i>Reconciliation</i>
		(2)	(3)	(4)	(5)
1.	Mentaya Hilir Selatan	28	-	11	-
2.	Teluk Sampit	6	-	4	-
3.	Pulau Hanaut	18	-	9	-
4.	Mentawa Baru Ketapang	70	-	40	-
5.	Seranau	11	-	6	-
6.	Mentaya Hilir Utara	5	-	5	-
7.	Kota Besi	18	-	12	-
8.	Telawang	24	-	11	-
9.	Baamang	88	-	43	-
10.	Cempaga	8	-	9	-
11.	Cempaga Hulu	12	-	8	-
12.	Parenggean	27	-	24	-
13.	Tualan Hulu	-	-	-	-
14.	Mentaya Hulu	24	-	15	-
15.	Bukit Santuai	-	-	-	-
16.	Antang Kalang	14	-	9	-
17.	Telaga Antang	-	-	-	-
<b>Kotawaringin Timur 2017</b>		<b>353</b>	<b>-</b>	<b>206</b>	<b>-</b>

Sumber: Kementerian Agama Kabupaten Kotawaringin Timur  
*Source: Ministry of Religious Kotawaringin Timur Regency*

Lanjutan Tabel 4.3.2/Continued Table 4.3.2

Kecamatan Subdistrict	Maret March		April April	
	Nikah Marriages	Rujuk Reconciliation	Nikah Marriages	Rujuk Reconciliation
(1)	(2)	(3)	(4)	(5)
1. Mentaya Hilir Selatan	10	-	18	-
2. Teluk Sampit	4	-	2	-
3. Pulau Hanaut	11	-	7	-
4. Mentawa Baru Ketapang	45	-	50	-
5. Seranau	8	-	9	-
6. Mentaya Hilir Utara	11	-	7	-
7. Kota Besi	17	-	10	-
8. Telawang	10	-	13	-
9. Baamang	50	-	54	-
10. Cempaga	11	-	15	-
11. Cempaga Hulu	4	-	7	-
12. Parenggean	17	-	24	-
13. Tualan Hulu	-	-	-	-
14. Mentaya Hulu	11	-	17	-
15. Bukit Santuai	-	-	-	-
16. Antang Kalang	7	-	9	-
17. Telaga Antang	-	-	-	-
<b>Kotawaringin Timur</b>	<b>216</b>	<b>-</b>	<b>242</b>	<b>-</b>

Sumber: Kementerian Agama Kabupaten Kotawaringin Timur

Source: Ministry of Religious Kotawaringin Timur Regency

Lanjutan Tabel 4.3.2/Continued Table 4.3.2

Kecamatan Subdistrict	Mei May		Juni June	
	Nikah Marriages	Rujuk Reconciliation	Nikah Marriages	Rujuk Reconciliation
(1)	(2)	(3)	(4)	(5)
1. Mentaya Hilir Selatan	26	-	9	-
2. Teluk Sampit	7	-	7	-
3. Pulau Hanaut	15	-	3	-
4. Mentawa Baru Ketapang	72	-	10	-
5. Seranau	8	-	2	-
6. Mentaya Hilir Utara	9	-	4	-
7. Kota Besi	7	-	1	-
8. Telawang	15	-	0	-
9. Baamang	83	-	16	-
10. Cempaga	18	-	2	-
11. Cempaga Hulu	10	-	4	-
12. Parenggean	20	-	3	-
13. Tualan Hulu	-	-	-	-
14. Mentaya Hulu	25	-	9	-
15. Bukit Santuai	-	-	-	-
16. Antang Kalang	13	-	3	-
17. Telaga Antang	-	-	-	-
<b>Kotawaringin Timur 2017</b>	<b>328</b>	<b>-</b>	<b>73</b>	<b>-</b>

Sumber: Kementerian Agama Kabupaten Kotawaringin Timur

Source: Ministry of Religious Kotawaringin Timur Regency

Lanjutan Tabel 4.3.2/Continued Table 4.3.2

	Kecamatan Subdistrict	Juli July		Agustus August	
		Nikah Marriages	Rujuk Reconciliation	Nikah Marriages	Rujuk Reconciliation
	(1)	(2)	(3)	(4)	(5)
1.	Mentaya Hilir Selatan	5	-	11	-
2.	Teluk Sampit	4	-	6	-
3.	Pulau Hanaut	11	-	18	-
4.	Mentawa Baru Ketapang	39	-	20	-
5.	Seranau	5	-	6	-
6.	Mentaya Hilir Utara	7	-	4	-
7.	Kota Besi	5	-	3	-
8.	Telawang	16	-	4	-
9.	Baamang	45	-	43	-
10.	Cempaga	12	-	6	-
11.	Cempaga Hulu	5	-	3	-
12.	Parenggean	23	-	20	-
13.	Tualan Hulu	-	-	-	-
14.	Mentaya Hulu	20	-	12	-
15.	Bukit Santuai	-	-	-	-
16.	Antang Kalang	8	-	11	-
17.	Telaga Antang	-	-	-	-
<b>Kotawaringin Timur 2017</b>		205	-	167	-

Sumber: Kementerian Agama Kabupaten Kotawaringin Timur

Source: Ministry of Religious Kotawaringin Timur Regency

Lanjutan Tabel 4.3.2/Continued Table 4.3.2

Kecamatan Subdistrict	September September		Oktober October	
	Nikah Marriages	Rujuk Reconciliation	Nikah Marriages	Rujuk Reconciliation
(1)	(2)	(3)	(4)	(5)
1. Mentaya Hilir Selatan	27	-	11	-
2. Teluk Sampit	10	-	3	-
3. Pulau Hanaut	15	-	14	-
4. Mentawa Baru Ketapang	80	-	30	-
5. Seranau	11	-	8	-
6. Mentaya Hilir Utara	12	-	6	-
7. Kota Besi	20	-	11	-
8. Telawang	12	-	5	-
9. Baamang	95	-	50	-
10. Cempaga	24	-	11	-
11. Cempaga Hulu	14	-	7	-
12. Parenggean	33	-	23	-
13. Tualan Hulu	-	-	-	-
14. Mentaya Hulu	25	-	18	-
15. Bukit Santuai	-	-	-	-
16. Antang Kalang	18	-	10	-
17. Telaga Antang	-	-	-	-
<b>Kotawaringin Timur 2017</b>	<b>396</b>	<b>-</b>	<b>207</b>	<b>-</b>

Sumber: Kementerian Agama Kabupaten Kotawaringin Timur

Source: Ministry of Religious Kotawaringin Timur Regency



Lanjutan Tabel 4.3.2/Continued Table 4.3.2

Kecamatan Subdistrict	November November		Desember December	
	Nikah Marriages	Rujuk Reconciliation	Nikah Marriages	Rujuk Reconciliation
	(1)	(2)	(3)	(4)
1. Mentaya Hilir Selatan	10	-	25	-
2. Teluk Sampit	5	-	2	-
3. Pulau Hanaut	21	-	8	-
4. Mentawa Baru Ketapang	45	-	51	-
5. Seranau	6	-	11	-
6. Mentaya Hilir Utara	7	-	12	-
7. Kota Besi	7	-	16	-
8. Telawang	15	-	6	-
9. Baamang	45	-	33	-
10. Cempaga	12	-	16	-
11. Cempaga Hulu	6	-	10	-
12. Parenggean	24	-	23	-
13. Tualan Hulu	-	-	-	-
14. Mentaya Hulu	11	-	23	-
15. Bukit Santuai	-	-	-	-
16. Antang Kalang	12	-	9	-
17. Telaga Antang	-	-	-	-
<b>Kotawaringin Timur 2017</b>	<b>226</b>	<b>-</b>	<b>245</b>	<b>-</b>

Sumber: Kementerian Agama Kabupaten Kotawaringin Timur

Source: Ministry of Religious Kotawaringin Timur Regency

**Tabel 4.3.3 Jumlah Jemaah Haji Yang Diberangkatkan Menurut Kecamatan Di Kabupaten Kotawaringin Timur, 2017**  
*Number of Muslim Pilgrim by Subdistrict in Kotawaringin Timur Regency, 2017*

	<b>Kecamatan</b> <i>Subdistrict</i>	<b>Laki-Laki</b> <i>Male</i>	<b>Perempuan</b> <i>Female</i>	<b>Jumlah</b> <i>Total</i>
	(1)	(2)	(3)	(4)
1.	Mentaya Hilir Selatan	6	7	13
2.	Teluk Sampit	-	-	-
3.	Pulau Hanaut	-	-	-
4.	Mentawa Baru Ketapang	40	50	90
5.	Seranau	1	1	2
6.	Mentaya Hilir Utara	-	-	-
7.	Kota Besi	3	3	6
8.	Telawang	1	1	2
9.	Baamang	20	32	52
10.	Cempaga	1	2	3
11.	Cempaga Hulu	-	-	-
12.	Parenggean	3	4	7
13.	Tualan Hulu	-	-	-
14.	Mentaya Hulu	2	2	4
15.	Bukit Santuai	-	-	-
16.	Antang Kalang	2	2	4
17.	Telaga Antang	-	-	-
	<b>Kotawaringin Timur 2017</b>	<b>79</b>	<b>104</b>	<b>183</b>
	<b>2016</b>	<b>66</b>	<b>80</b>	<b>146</b>
	<b>2015</b>	<b>61</b>	<b>71</b>	<b>132</b>
	<b>2014</b>	<b>48</b>	<b>60</b>	<b>108</b>
	<b>2013</b>	<b>53</b>	<b>88</b>	<b>141</b>
	<b>2012</b>	<b>100</b>	<b>122</b>	<b>222</b>

Sumber: Kementerian Agama Kabupaten Kotawaringin Timur  
*Source: Ministry of Religious Kotawaringin Timur Regency*

4.4 KRIMINALITAS/*CRIME*

**Tabel 4.4.1 Jumlah Tindak Pidana Menurut Kepolisian Sektor di Kabupaten Kotawaringin Timur, 2015–2017**  
*Number of Reported Criminal Cases by Subdistrict Police Office in Kotawaringin Timur Regency, 2015–2017*

<b>Kepolisian Sektor</b>		<b>2015</b>	<b>2016</b>	<b>2017</b>
<i>Subdistrict Police Office</i>				
	(1)	(2)	(3)	(4)
1.	Mentaya Hilir Selatan & Teluk Sampit	8	11	3
2.	Pulau Hanaut	-	1	1
3.	Mentawa Baru Ketapang & Seranau	18	36	39
4.	Mentaya Hilir Utara	11	12	6
5.	Kota Besi & Telawang	12	23	26
6.	Baamang	30	26	21
7.	Cempaga	6	8	4
8.	Cempaga Hulu	11	14	11
9.	Parenggean & Tualan Hulu	15	9	19
10.	Mentaya Hulu & Bukit Santuai	20	10	9
11.	Antang Kalang & Telaga Antang	10	14	11
<b>Kotawaringin Timur 2017</b>		<b>141</b>	<b>164</b>	<b>150</b>

Sumber/*Source*: Kepolisian Resort Kotawaringin Timur/*Resort Police of Kotawaringin Timur Regency*

**Tabel 4.4.2 Persentase Penyelesaian Tindak Pidana Menurut Kepolisian Sektor di Kabupaten Kotawaringin Timur, 2015–2017**  
*Percentage of Crime Clearance Rate by Subdistrict Police Office in Kotawaringin Timur Regency, 2015–2017*

<b>Kepolisian Sektor</b>		<b>2015</b>	<b>2016</b>	<b>2017</b>
<i>Subdistrict Police Office</i>				
	(1)	(2)	(3)	(4)
1.	Mentaya Hilir Selatan & Teluk Sampit	7	8	1
2.	Pulau Hanaut	-	1	-
3.	Mentawa Baru Ketapang & Seranau	8	14	17
4.	Mentaya Hilir Utara	7	9	6
5.	Kota Besi & Telawang	2	8	15
6.	Baamang	23	13	26
7.	Cempaga	4	6	3
8.	Cempaga Hulu	6	11	13
9.	Parenggean & Tualan Hulu	12	11	21
10.	Mentaya Hulu & Bukit Santuai	23	13	12
11.	Antang Kalang & Telaga Antang	16	14	16
<b>Kotawaringin Timur 2017</b>		<b>108</b>	<b>108</b>	<b>130</b>

Sumber/Source: Kepolisian Resort Kotawaringin Timur/Resort Police of Kotawaringin Timur Regency

**Tabel 4.4.3 Jumlah Polisi Menurut Kepolisian Sektor di Kabupaten Kotawaringin Timur, 2015-2017**  
*Table Number of Police by Subdistrict Police Office in Kotawaringin Timur, 2015-2017*

<b>Kepolisian Sektor</b> <i>Subdistrict Police Office</i>		<b>2015</b>	<b>2016</b>	<b>2017</b>
	(1)	(2)	(3)	(4)
1.	Mentaya Hilir Selatan & Teluk Sampit	16	13	15
2.	Pulau Hanaut	13	9	11
3.	Mentawa Baru Ketapang & Seranau	35	30	30
4.	Mentaya Hilir Utara	13	12	13
5.	Kota Besi & Telawang	24	22	25
6.	Baamang	26	23	31
7.	Cempaga	15	14	13
8.	Cempaga Hulu	20	19	20
9.	Parenggean & Tualan Hulu	16	16	19
10.	Mentaya Hulu & Bukit Santuai	15	16	15
11.	Antang Kalang & Telaga Antang	15	14	17
<b>Kotawaringin Timur 2017</b>		<b>208</b>	<b>188</b>	<b>209</b>

Sumber/Source: Kepolisian Resort Kotawaringin Timur/Resort Police of Kotawaringin Timur Regency

**Tabel 4.4.4 Data Pelanggaran Lalu Lintas menurut Kepolisian Sektor di Kabupaten Kotawaringin Timur, 2015-2017**  
*Table*  
*Violence of Traffic Data by Subdistrict Police Office in Kotawaringin Timur Regency, 2015-2017*

<b>Kepolisian Sektor</b>		<b>2015</b>	<b>2016</b>	<b>2017</b>
<i>Subdistrict Police Office</i>				
	(1)	(2)	(3)	(4)
1.	JML	183	215	150
2.	SLS	170	173	140
3.	MD (Mati Ditempat)	47	44	40
4.	LB (Luka Berat)	8	31	26
5.	LR (Luka Ringan)	264	282	205
6.	KERMAT (Kerugian Material)	466 150 000	702 000 000	428 250 000

Sumber/Source: Kepolisian Resort Kotawaringin Timur/Resort Police of Kotawaringin Timur Regency

**Tabel 4.4.5 Data Kondisi KAMTIBMAS (Keamanan dan Ketertiban Masyarakat) di POLRES Kotawaringin Timur, 2014 - 2017**  
*Data of KAMTIBNAS (Security and Orderliness Citizen) by Police Resort of Kotawaringin Timur, 2014 -2017*

	<b>Uraian</b> <i>Description</i>	<b>2014</b>	<b>2015</b>	<b>2016</b>	<b>2017</b>
	(1)	(2)	(3)	(4)	(5)
1.	Jumlah Tindak Pidana (JTP) <i>Crime Total Number</i>	464	424	265	464
2.	Penyelesaian Tindak Pidana (STP) <i>Crime Cleared Rate</i>	325	266	241	325
3.	Persentase Penyelesaian Tindak Pidana <i>Percentage of Cleared Crime</i>	70.0%	62.7%	90.9%	70.0%
4.	Resiko Penduduk Terkena Tindak Pidana <i>Crime Risk Rate</i>	96.16 Jiwa	87.88 Jiwa	54.92 Jiwa	96.16 Jiwa
5.	Selang Waktu Terjadi Tindak Pidana <i>Crime Clock Rate</i>	20 Jam 22 Menit 45 detik	20 Jam 22 menit	32 Jam 36 Menit 13 Detik	20 Jam 22 Menit 45 detik

Sumber/Source: Kepolisian Resort Kotawaringin Timur/Resort Police of Kotawaringin Timur Regency

**Tabel 4.4.6** Jenis - Jenis Kejahatan Prioritas Tindak Pidana Menurut Kepolisian Sektor Kotawaringin Timur, 2015-2017  
*Priority Crime Type by Subdistrict Police Office of Kotawaringin Timur, 2015-2017*

Jakstra Kapolri <i>Jakstra Kapolri</i>	2015		
	JTP	PLK	STP
(1)	(2)	(3)	(4)
1. Perjudian <i>Gambling</i>	17	17	15
2. Narkoba <i>Narcotics</i>	48	48	18
3. Penyelundupan <i>Smuggling</i>	-	-	-
4. Premanisme <i>Thuggery</i>	4	4	4
5. <i>Illegal Fishing</i>	-	-	-
6. <i>Illegal Mining</i>	5	5	1
7. Illegal Logging	17	17	13
8. Korupsi <i>Corruption</i>	1	1	1
<b>Kotawaringin Timur 2017</b>	<b>92</b>	<b>92</b>	<b>52</b>

Sumber/Source: Kepolisian Resort Kotawaringin Timur/Resort Police of Kotawaringin Timur Regency



Lanjutan Tabel 4.4.6/Continued Table 4.4.6

Jakstra Kapolri <i>Jakstra Kapolri</i>	2016		
	JTP	PLK	STP
(1)	(5)	(6)	(7)
1. Perjudian <i>Gambling</i>	12	12	9
2. Narkoba <i>Narcotics</i>	71	71	60
3. Penyelundupan <i>Smuggling</i>	-	-	-
4. Premanisme <i>Thuggery</i>	-	-	-
5. <i>Illegal Fishing</i>	-	-	-
6. <i>Illegal Mining</i>	-	-	3
7. Illegal Logging	8	8	5
8. Korupsi <i>Corruption</i>	-	-	1
<b>Kotawaringin Timur 2017</b>	<b>91</b>	<b>91</b>	<b>78</b>

Sumber/Source: Kepolisian Resort Kotawaringin Timur/Resort Police of Kotawaringin Timur Regency

Lanjutan Tabel 4.4.6/Continued Table 4.4.6

Jakstra Kapolri <i>Jakstra Kapolri</i>		2017		
		JTP	PLK	STP
(1)	(8)	(9)	(10)	
1. Perjudian <i>Gambling</i>	9	9	8	
2. Narkoba <i>Narcotics</i>	85	85	84	
3. Penyelundupan <i>Smuggling</i>	-	-	-	
4. Premanisme <i>Thuggery</i>	-	-	-	
5. <i>Illegal Fishing</i>	-	-	-	
6. <i>Illegal Mining</i>	4	4	3	
7. Illegal Logging	17	17	16	
8. Korupsi <i>Corruption</i>	-	-	-	
<b>Kotawaringin Timur 2017</b>	<b>115</b>	<b>115</b>	<b>111</b>	

Sumber/Source: Kepolisian Resort Kotawaringin Timur/Resort Police of Kotawaringin Timur Regency

**Tabel 4.4.7** Jumlah Perkara Pidana Biasa, Terdakwa dan Jumlah Pidana Roll yang Masuk di Pengadilan Negeri Sampit, 2017  
*Number of General Cases, Defendant, and Roll Criminal Received by State Court of Sampit, 2017*

Bulan Month	Jumlah Perkara Number of Cases	Jumlah Terdakwa Number of Defendant
(1)	(2)	(3)
Januari/January	46	59
Februari/February	42	58
Maret/March	61	84
April/April	50	57
Mei/May	61	79
Juni/June	73	88
Juli/July	45	53
Agustus/August	44	63
September/September	37	52
Oktober/October	55	83
November/November	56	65
Desember/December	40	61
<b>Kotawaringin Timur 2017</b>	<b>610</b>	<b>802</b>
<b>2016</b>	<b>549</b>	<b>677</b>
<b>2015</b>	<b>524</b>	<b>673</b>
<b>2014</b>	<b>576</b>	<b>3 627</b>
<b>2013</b>	<b>2 040</b>	<b>2 522</b>

Sumber/Source: Pengadilan Negeri Sampit/State Court of Sampit

**Tabel 4.4.8 Jumlah Pidana yang Telah Diputus Menurut Jenis Kelamin Penduduk Dewasa di Pengadilan Negeri Sampit, 2017**  
*Number of Adult Criminal Decided by Sex by State Court of Sampit, 2017*

Bulan <i>Month</i>	Laki-Laki <i>Male</i>	Perempuan <i>Female</i>	Jumlah <i>Total</i>
(1)	(2)	(3)	(4)
Januari/ <i>January</i>	56	7	63
Februari/ <i>February</i>	42	3	45
Maret/ <i>March</i>	72	5	77
April/ <i>April</i>	59	6	65
Mei/ <i>May</i>	54	12	66
Juni/ <i>June</i>	53	16	69
Juli/ <i>July</i>	44	5	49
Agustus/ <i>August</i>	66	4	70
September/ <i>September</i>	65	4	69
Oktober/ <i>October</i>	77	5	82
November/ <i>November</i>	69	2	71
Desember/ <i>December</i>	44	3	47
<b>Kotawaringin Timur 2017</b>	<b>701</b>	<b>72</b>	<b>773</b>
<b>2016</b>	<b>618</b>	<b>43</b>	<b>661</b>
<b>2015</b>	<b>616</b>	<b>35</b>	<b>651</b>
<b>2014</b>	<b>3 366</b>	<b>139</b>	<b>3 505</b>
<b>2013</b>	<b>660</b>	<b>27</b>	<b>687</b>

Sumber/*Source*: Pengadilan Negeri Sampit/*State Court of Sampit*

**Tabel 4.4.9 Jumlah Pidana Terdakwa Anak-Anak yang Telah Diputus di Pengadilan Negeri Sampit, 2015 - 2017**  
*Table Number of Children Criminal Decided by State Court of Sampit, 2015 - 2017*

<b>Bulan Month</b>	<b>2015</b>	<b>2016</b>	<b>2017</b>
(1)	(2)	(3)	(4)
Januari/ <i>January</i>	9	-	6
Februari/ <i>February</i>	7	-	-
Maret/ <i>March</i>	14	2	-
April/ <i>April</i>	16	2	2
Mei/ <i>May</i>	16	1	2
Juni/ <i>June</i>	10	1	1
Juli/ <i>July</i>	6	4	-
Agustus/ <i>August</i>	8	2	3
September/ <i>September</i>	7	-	1
Oktober/ <i>October</i>	9	1	1
November/ <i>November</i>	10	1	-
Desember/ <i>December</i>	10	1	-
<b>Kotawaringin Timur 2017</b>	<b>15</b>	<b>16</b>	<b>18</b>

Sumber/*Source*: Pengadilan Negeri Sampit/*State Court of Sampit*

**Tabel 4.4.10 Jumlah Pidana yang Telah Diputus Menurut Sifat Putusan di Pengadilan Negeri Sampit, 2016**  
*Number of Criminal Decided by Type of Decision in State Court of Sampit, 2016*

Bulan Month	Sifat Putusan Type of Decision		
	Pasti Final	Belum Pasti Temporary	Jumlah Total
(1)	(2)	(3)	(4)
Januari/January	30	-	30
Februari/February	91	-	91
Maret/March	63	-	63
April/April	48	-	48
Mei/May	51	-	51
Juni/June	70	-	70
Juli/July	24	-	24
Agustus/August	72	-	72
September/September	49	-	49
Oktober/October	73	-	73
November/November	43	-	43
Desember/December	63	-	63
<b>Kotawaringin Timur 2016</b>	<b>677</b>	<b>-</b>	<b>677</b>
<b>2015</b>	<b>616</b>	<b>35</b>	<b>651</b>
<b>2014</b>	<b>3 366</b>	<b>139</b>	<b>139</b>
<b>2013</b>	<b>660</b>	<b>27</b>	<b>687</b>
<b>2012</b>	<b>420</b>	<b>13</b>	<b>433</b>

Sumber/Source: Pengadilan Negeri Sampit/State Court of Sampit

**Tabel 4.4.11** Jumlah Perkara yang Masuk dan Perkara yang Diputus Menurut Bulan di Pengadilan Negeri Sampit Kabupaten Kotawaringin Timur, 2017  
*Number of Received Cases and Finished Cases By Month in State Court of Sampit Kotawaringin Timur Regency, 2017*

Bulan Month	Perkara Yang Diterima <i>Received</i> Cases	Perkara Yang Diputus Finished Cases	Persentase Penyelesaian Kasus Percentage Finishing Cases
(1)	(2)	(3)	(4)
Januari/January	46	55	119,57
Februari/February	44	40	90,91
Maret/March	62	53	85,48
April/April	52	50	96,15
Mei/May	62	49	79,03
Juni/June	75	54	72,00
Juli/July	45	43	95,56
Agustus/August	44	63	143,18
September/September	40	58	145,00
Oktober/October	56	57	101,79
November/November	59	53	89,83
Desember/December	40	35	87,50
<b>Kotawaringin Timur 2017</b>	<b>625</b>	<b>610</b>	<b>97,60</b>
<b>2016</b>	<b>693</b>	<b>678</b>	<b>97,84</b>
<b>2015</b>	<b>704</b>	<b>666</b>	<b>94,60</b>
<b>2014</b>	<b>567</b>	<b>541</b>	<b>95,41</b>
<b>2013</b>	<b>2533</b>	<b>729</b>	<b>28,78</b>

Sumber/Source: Pengadilan Negeri Sampit/State Court of Sampit

**Tabel 4.4.12 Jumlah Terdakwa/Tertuduh Menurut Jenis Putusan yang Telah Dijatuhkan oleh Pengadilan Negeri Sampit Kabupaten Kotawaringin Timur Setiap Bulan, 2017**  
*Number of Monthly Defendant by Type of Verdict by State Court Sampit Kotawaringin Timur Regency, 2017*

Bulan Month	Jenis Putusan Yang Telah Dijatuhkan Type of Verdict		
	Mati & Seumur Hidup Dead & Lifelong	Penjara Kurungan Jail	Bersyarat Percobaan Conditional Term
(1)	(2)	(3)	(4)
Januari/January	-	63	-
Februari/February	-	45	-
Maret/March	-	79	-
April/April	-	67	-
Mei/May	-	68	-
Juni/June	-	70	-
Juli/July	-	51	-
Agustus/August	-	70	-
September/September	-	69	-
Oktober/October	-	84	-
November/November	-	72	-
Desember/December	-	48	-
<b>Kotawaringin Timur 2017</b>	-	<b>786</b>	-
<b>2016</b>	-	<b>677</b>	-
<b>2015</b>	-	<b>666</b>	-
<b>2014</b>	-	<b>2 356</b>	<b>11</b>
<b>2013</b>	-	<b>717</b>	-

Sumber/Source: Pengadilan Negeri Sampit/State Court of Sampit



Lanjutan Tabel 4.4.12/Continued Table 4.4.12

Bulan Month	Jenis Putusan Yang Telah Dijatuhkan Type of Verdict		
	Dikembalikan Pada Orang Tua/Wali Return to Parents	Dibebaskan dari Tuduhan Free from Verdict	Jumlah Total
(1)	(5)	(6)	(7)
Januari/January	-	-	63
Februari/February	-	-	45
Maret/March	1	-	81
April/April	-	-	69
Mei/May	-	-	70
Juni/June	-	-	71
Juli/July	-	1	55
Agustus/August	-	-	70
September/September	-	-	69
Oktober/October	3	3	91
November/November	1	1	75
Desember/December	-	-	48
<b>Kotawaringin Timur 2017</b>	<b>5</b>	<b>5</b>	<b>807</b>
<b>2016</b>	-	-	<b>677</b>
<b>2015</b>	-	-	<b>666</b>
<b>2014</b>	-	<b>1</b>	<b>12</b>
<b>2013</b>	-	-	<b>717</b>

Sumber/Source: Pengadilan Negeri Sampit/State Court of Sampit

**Tabel 4.4.13 Jumlah Perkara yang Diselesaikan Kejaksaan Negeri Sampit Menurut Golongan Jenis Perkara di Kabupaten Kotawaringin Timur, 2017**  
*Number of Finished Cases by State Judiciary of Sampit by Type of Cases in Kotawaringin Timur Regency, 2017*

	Golongan/Jenis Perkara <i>Type of Cases</i>	Jumlah Perkara <i>Number of Cases</i>	Diselesaikan/ <i>Finished</i>	
			Diputus PN <i>Finished by State Court</i>	Dilimpahkan ke PN <i>Shifted To State Court</i>
	(1)	(2)	(3)	(4)
1.	Kejahatan yang membahayakan keamanan/orang:			
	a. Kebakaran	5	4	5
	b. Pengrusakan	+	-	-
	c. Pembunuhan	7	5	5
2.	Penggelapan	30	24	25
3.	Pencurian	48	58	53
4.	Kesusilaan	14	11	14
5.	Penganiayaan	13	7	10
6.	Karena Kesalahan Menyebabkan Orang Mati	14	11	13
7.	Penipuan	8	9	9
8.	Pengaduan Palsu	-	-	-
9.	Penadahan	10	4	8
10.	Perjudian	11	8	10
11.	Sajam	15	11	12
12.	Memiliki Kayu Tanpa Dokumen	19	8	21
13.	Psikotropika/Narkotika	95	75	103
	<b>Kotawaringin Timur 2017</b>	<b>289</b>	<b>235</b>	<b>288</b>
	<b>2016</b>	<b>292</b>	<b>288</b>	<b>288</b>
	<b>2015</b>	<b>302</b>	<b>302</b>	<b>302</b>
	<b>2014</b>	<b>413</b>	<b>413</b>	<b>413</b>
	<b>2013</b>	<b>308</b>	<b>308</b>	<b>308</b>

Sumber/Source: Pengadilan Negeri Sampit/State Court of Sampit

Lanjutan Tabel 4.4.13/Continued Table 4.4.13

Golongan/Jenis Perkara <i>Type of Cases</i>	Diselesaikan/ <i>Finished</i>	
	Dikesampingkan <i>Overruled</i>	Dikirim ke Kejaksaan Lain <i>Sent to Other Jurisdiction</i>
(1)	(3)	(4)
1. Kejahatan yang membahayakan keamanan/orang:	-	-
a. Kebakaran	-	-
b. Pengrusakan	-	-
c. Pembunuhan	-	-
2. Penggelapan	-	-
3. Pencurian	-	-
4. Kesusilaan	-	-
5. Penganiayaan	-	-
6. Karena Kesalahan Menyebabkan Orang Mati	-	-
7. Penipuan	-	-
8. Pengaduan Palsu	-	-
9. Penadahan	-	-
10. Perjudian	-	-
11. Sajam	-	-
12. Memiliki Kayu Tanpa Dokumen	-	-
13. Psikotropika/Narkotika	-	-
<b>Kotawaringin Timur 2017</b>	-	-
<b>2016</b>	-	-
<b>2015</b>	-	-
<b>2014</b>	-	-
<b>2013</b>	-	-

Sumber/Source: Kejaksaan Negeri Kotawaringin Timur/State Court of Kotawaringin Timur

**Tabel 4.4.14 Jumlah Laporan yang Masuk Kejaksaan Negeri Sampit Menurut Jenis Penyelesaian di Kabupaten Kotawaringin Timur Setiap Bulan, 2017**  
*Number of Monthly Received Report by State Judiciary of Sampit By Type of Solution In Kotawaringin Timur Regency, 2017*

Bulan Month	Laporan Yang Masuk Received Report	Jenis Penyelesaian Type of Solution	
		Diputus PN/Finished by State Court	Dilimpahkan ke PN Shifted To State Court
(1)	(2)	(3)	(4)
Januari/January	37	24	27
Februari/February	41	28	35
Maret/March	36	25	43
April/April	35	22	30
Mei/May	32	33	47
Juni/June	36	30	44
Juli/July	27	15	38
Agustus/August	29	23	28
September/September	52	39	45
Oktober/October	23	46	49
November/November	28	36	37
Desember/December	34	30	33
<b>Kotawaringin Timur 2017</b>	<b>410</b>	<b>351</b>	<b>456</b>
<b>2016</b>	<b>350</b>	<b>294</b>	<b>430</b>
<b>2015</b>	<b>361</b>	<b>263</b>	<b>407</b>
<b>2014</b>	<b>451</b>	<b>451</b>	<b>-</b>
<b>2013</b>	<b>321</b>	<b>321</b>	<b>321</b>

Sumber/Source: Kejaksaan Negeri Kotawaringin Timur/State Court of Kotawaringin Timur

Lanjutan Tabel 4.4.14/Continued Table 4.4.14

Bulan Month	Jenis Penyelesaian Type of Solution		
	Dikesampingkan Overruled	Dikirim ke Kejaksaan Lain Sent to Other Jurisdiction	Sisa laporan yang belum diselesaikan Unfinished Report
(1)	(5)	(6)	(7)
Januari/January	-	-	3
Februari/February	-	-	7
Maret/March	-	-	18
April/April	-	-	8
Mei/May	-	-	14
Juni/June	-	-	14
Juli/July	-	-	23
Agustus/August	-	-	5
September/September	-	-	6
Oktober/October	-	-	3
November/November	-	-	1
Desember/December	-	-	3
<b>Kotawaringin Timur 2017</b>	-	-	<b>105</b>

Sumber/Source: Kejaksaan Negeri Kotawaringin Timur/State Court of Kotawaringin Timur

**Tabel 4.4.15 Jumlah Tahanan Kejaksaan Negeri Sampit Menurut Jenis Perkara yang Diselesaikan di Kabupaten Kotawaringin Timur, 2017**  
*Number of Prisoner of State Judiciary of Sampit By Type of Case In Kotawaringin Timur Regency, 2017*

Jenis Perkara <i>Type of Case</i>	Jumlah Tahanan <i>Number of Prisoner</i>	Jenis Penyelesaian <i>Type of Solution</i>	
		Dimerdekakan <i>Disentangled</i>	Dilimpahkan ke PN <i>Shifted To State Court</i>
(1)	(2)	(3)	(4)
Biasa/ <i>Ordinary</i>	183	-	183
Ekonomi/ <i>Economi</i>	10	-	10
Subversi/ <i>Subversion</i>	-	-	-
Narkotika/ <i>Narcotic</i>	101	-	101
Imigrasi/ <i>Immigration</i>	-	-	-
Lain-Lain/ <i>Others</i>	221	-	221
<b>Kotawaringin Timur 2017</b>	<b>515</b>	-	<b>515</b>
<b>2016</b>	<b>444</b>	-	<b>444</b>
<b>2015</b>	<b>510</b>	-	<b>510</b>
<b>2014</b>	<b>531</b>	-	<b>531</b>
<b>2013</b>	<b>471</b>	-	<b>471</b>

Sumber/*Source*: Kejaksaan Negeri Kotawaringin Timur/*State Court of Kotawaringin Timur*

Lanjutan Tabel 4.4.15/Continued Table 4.4.15

Jenis Perkara <i>Type of Case</i>	Jenis Penyelesaian <i>Type of Solution</i>		Sisa Tahanan yang belum diputuskan <i>Unfinished Report</i>
	Dikirim ke Kejaksaan Lain <i>Sent to Other Jurisdiction</i>	Jumlah Yang Diselesaikan <i>Total of Finished</i>	
(1)	(5)	(6)	(7)
Biasa/ <i>Ordinary</i>	-	149	34
Ekonomi/ <i>Economic</i>	-	10	0
Subversi/ <i>Subversion</i>	-	-	-
Narkotika/ <i>Narcotics</i>	-	77	24
Imigrasi/ <i>Immigration</i>	-	-	-
Lain-Lain/ <i>Others</i>	-	200	21
<b>Kotawaringin Timur 2017</b>	-	<b>436</b>	<b>79</b>
<b>2016</b>	-	<b>323</b>	<b>121</b>
<b>2015</b>	-	<b>315</b>	<b>195</b>
<b>2014</b>	-	<b>471</b>	-
<b>2013</b>	-	<b>466</b>	-

Sumber/Source: Kejaksaan Negeri Kotawaringin Timur/State Court of Kotawaringin Timur

**Tabel 4.4.16 Jumlah Penghuni Lembaga Pemasyarakatan Menurut Status Dalam Lembaga dan Jenis Kelamin di Kabupaten Kotawaringin Timur, 2017**  
*Number of Prison by Status and Sex in Kotawaringin Timur Regency, 2017*

Status dalam Lembaga <i>Status</i>	Jenis Kelamin <i>Sex</i>		
	Laki- Laki <i>Male</i>	Perempuan <i>Female</i>	Jumlah <i>Total</i>
(1)	(2)	(3)	(4)
01. Narapidana <i>Criminal Prisoner</i>	...	...	-
a. Pidana Mati	...	...	-
b. Penjara Seumur Hidup	...	...	417
c. Penjara lebih dari 1 tahun	...	...	71
d. Penjara 3 - 12 Bulan	...	...	2
e. Penjara Kurang 3 bulan	...	...	13
f. Kurungan	...	...	-
g. Penjara untuk Lembaga Lain	...	...	-
<b>Kotawaringin Timur 2017</b>	<b>465</b>	<b>35</b>	<b>503</b>
<b>2016</b>	<b>344</b>	<b>18</b>	<b>366</b>
<b>2015</b>	<b>264</b>	<b>25</b>	<b>289</b>
<b>2014</b>	<b>329</b>	<b>26</b>	<b>355</b>
<b>2013</b>	<b>290</b>	<b>16</b>	<b>306</b>

Sumber: Lembaga Pemasyarakatan Kelas IIB Sampit

Source: Class IIB Penitentiary of Sampit



Lanjutan Tabel 4.4.16/Continued Table 4.4.16

Status dalam Lembaga <i>Status</i>	Jenis Kelamin <i>Sex</i>		
	Laki- Laki <i>Male</i>	Perempuan <i>Female</i>	Jumlah <i>Total</i>
(1)	(2)	(3)	(4)
02. Tahanan <i>Accused Prisoner</i>			
a. Dalam Pemeriksaan Jaksa	...	...	5
b. Dalam Pemeriksaan Hakim	...	...	155
c. Dengan putusan yang masih 226ndi berubah	...	...	-
d. Lainnya (Polisi)	...	...	2
<b>Jumlah/Total 2017</b>	...	...	<b>154</b>
<b>2016</b>	...	...	<b>258</b>
<b>2015</b>	...	...	<b>232</b>
<b>2014</b>	...	...	<b>185</b>
<b>2013</b>	...	...	<b>203</b>

Sumber: Lembaga Pemasyarakatan Kelas IIB Sampit

Source: *Class IIB Penitentiary of Sampit*

4.5 KEMISKINAN/*POVERTY*

**Tabel 4.5.1** Jumlah Keluarga Menurut Kecamatan dan Klasifikasi Keluarga di Kabupaten Kotawaringin Timur, 2015  
*Number of Households by Regency/City and Household Classification in Kotawaringin Timur Regency, 2015*

Kecamatan <i>Subdistrict</i>	Pra Sejahtera <i>Pre- prosperous</i>	Keluarga Sejahtera <i>Prosperous Family</i>				Jumlah <i>Total</i>
		I	II	III	III+	
(1)	(2)	(3)	(4)	(5)	(6)	(7)
1. M. H. Selatan	197	3 058	2 369	...	...	5 624
2. Teluk Sampit	72	1 002	982	...	...	2 056
3. Pulau Hanaut	184	1 970	1 644	...	...	3 798
4. M. B. Ketapang	890	6 134	5 995	...	...	13 019
5. Seranau	88	1 075	1 172	...	...	2 335
6. M. H. Utara	123	1 163	1 530	...	...	2 816
7. Kota Besi	124	1 211	1 591	...	...	2 926
8. Telawang	149	1 172	895	...	...	2 216
9. Baamang	566	4 974	4 893	...	...	10 433
10. Cempaga	188	2 282	2 701	...	...	5 171
11. Cempaga Hulu	214	1 858	2 070	...	...	4 142
12. Parenggean	475	1 747	2 371	...	...	4 593
13. Tualan Hulu	73	628	562	...	...	1 263
14. Mentaya Hulu	155	1 151	1 611	...	...	2 917
15. Bukit Santuai	55	600	941	...	...	1 596
16. Antang Kalang	282	954	1 785	...	...	3 021
17. Telaga Antang	325	1 698	2 337	...	...	4 360
<b>Kotawaringin Timur</b>	<b>4 160</b>	<b>32 677</b>	<b>35 449</b>	...	...	<b>72 286</b>
<b>2014</b>	<b>7 221</b>	<b>31 464</b>	<b>42 329</b>	<b>16 461</b>	<b>1 866</b>	<b>99 341</b>
<b>2013</b>	<b>6 937</b>	<b>31 439</b>	<b>42 586</b>	<b>16 481</b>	<b>1 866</b>	<b>99 309</b>
<b>2012</b>	<b>8 516</b>	<b>32 149</b>	<b>39 417</b>	<b>15 741</b>	<b>2 030</b>	<b>97 853</b>

Keterangan : Pada tahun 2015, Pentahapan Keluarga Sejahtera hanya menggunakan 227 indicator dalam 3 tahapan (Keluarga Sejahtera, Keluarga Sejahtera I, dan II)

Sumber/*Source*: Survei Sosial Ekonomi Nasional (SUSENAS) BPS Kabupaten Kotawaringin Timur, Maret 2016/*National Socioeconomic Survey (SUSENAS) BPS-Statistics of Kotawaringin Timur Regency, March 2016*

**Tabel 4.5.2** **Garis Kemiskinan dan Penduduk Miskin di Kabupaten Kotawaringin Timur, 2011-2017**  
*Poverty Line and Number of Poor People in Kotawaringin Timur Regency, 2011-2017*

Tahun Year	Garis Kemiskinan Poverty Line (rupiah)	Penduduk Miskin Number of Poor People	
		Jumlah (000) Total (000)	Persentase (%) Percentage (%)
(1)	(2)	(3)	(4)
2011	261 807	28,38	7,43
2012	281 887	27,49	6,90
2013	300 929	27,96	6,85
2014	312 363	27,94	6,67
2015	325 234	27,26	6,42
2016	353 640	27,39	6,32
<b>2017</b>	<b>381 776</b>	<b>27,70</b>	<b>6,24</b>

Sumber: Survei Sosial Ekonomi Nasional (SUSENAS) BPS Kabupaten Kotawaringin Timur  
 Source: *National Socioeconomic Survey (SUSENAS) BPS-Statistics of Kotawaringin Timur Regency*

**Tabel 4.5.3 Angka Harapan Hidup Kabupaten Kotawaringin Timur, 2010 - 2017**  
*Table Life Expectancy Rate of Kotawaringin Timur Regency, 2010-2017*

<b>Tahun</b> <i>Year</i>	<b>Angka Harapan Hidup</b> <i>Life Expectancy Rate</i>
(1)	(2)
2010	69,05
2011	69,15
2012	69,24
2013	69,32
2014	69,41
2015	69,51
2016	69,60
<b>2017</b>	<b>69,70</b>

Sumber: Survei Sosial Ekonomi Nasional (SUSENAS) BPS Kabupaten Kotawaringin Timur, Maret 2016

Source: *National Socioeconomic Survey (SUSENAS) BPS-Statistics of Kotawaringin Timur Regency, March 2016*

**Tabel 4.5.4 Harapan Lama Sekolah di Kabupaten Kotawaringin Timur, 2010-2017**  
*Table Expected Years of Schooling in Kotawaringin Timur Regency, 2010-2017*

<b>Tahun</b> <i>Year</i>	<b>Harapan Lama Sekolah</b> <i>Expected Years of Schooling</i>
(1)	(2)
2010	10,47
2011	10,47
2012	10,89
2013	11,82
2014	12,04
2015	12,05
2016	12,21
<b>2017</b>	<b>12,59</b>

Sumber: Survei Sosial Ekonomi Nasional (SUSENAS) BPS Kabupaten Kotawaringin Timur  
 Source: *National Socioeconomic Survey (SUSENAS) BPS-Statistics of Kotawaringin Timur Regency*

**Tabel 4.5.5 Rata-Rata Lama Sekolah di Kabupaten Kotawaringin Timur, 2010-2017**  
*Table Means Years of School in Kotawaringin Timur Regency, 2010-2017*

<b>Tahun</b> <i>Year</i>	<b>Rata-rata Lama Sekolah</b> <i>Means Years of School</i>
(1)	(2)
2010	7,29
2011	7,39
2012	7,48
2013	7,59
2014	7,69
2015	7,70
2016	7,88
<b>2017</b>	<b>7,89</b>

Sumber: Survei Sosial Ekonomi Nasional (SUSENAS) BPS Kabupaten Kotawaringin Timur  
 Source: *National Socioeconomic Survey (SUSENAS) BPS-Statistics of Kotawaringin Timur Regency*

**Tabel 4.5.6 Indeks Pembangunan Manusia (IPM) Kabupaten Kotawaringin Timur, 2010-2017**  
*Human Development Index (HDI) of Kotawaringin Timur Regency, 2010-2017*

Tahun Year	Indeks Pembangunan Manusia (IPM) Human Development Index (HDI)	Peringkat se-Kalimantan Tengah Rank in Kalimantan Tengah
(1)	(2)	(3)
2010	65,24	6
2011	65,60	6
2012	66,61	5
2013	67,95	4
2014	68,45	4
2015	68,61	5
2016	69,42	5
<b>2017</b>	<b>70,17</b>	<b>4</b>

Sumber: Survei Sosial Ekonomi Nasional (SUSENAS) BPS Kabupaten Kotawaringin Timur  
 Source: National Socioeconomic Survey (SUSENAS) BPS-Statistics of Kotawaringin Timur Regency

# Pertanian

Agriculture

# 5



**Perairan  
Laut**  
Marine Fisheries

51%

**Budidaya**  
Unfolded

32%



17%

**Perairan  
Umum**  
Inland Water



<https://kotimkab.kps.go.id>





**PENJELASAN TEKNIS**

1. **Lahan sawah** adalah lahan pertanian yang berpetak-petak dan dibatasi oleh pematang (galangan), saluran untuk menahan/ menyalurkan air, yang biasanya ditanami padi sawah tanpa memandang dari mana diperoleh atau status lahan tersebut. Lahan yang dimaksud termasuk lahan yang terdaftar di Pajak Bumi Bangunan, luran Pembangunan Daerah, lahan bengkok, lahan serobotan, lahan rawa yang ditanami padi dan lahan bekas tanaman tahunan yang telah dijadikan sawah, baik yang ditanami padi, palawija atau tanaman semusim lainnya.
2. **Tegal/Kebun** adalah lahan pertanian bukan sawah (lahan kering) yang ditanami tanaman semusim atau tahunan dan terpisah dengan halaman sekitar rumah serta penggunaannya tidak berpindah pindah.
3. **Ladang/Huma** adalah lahan pertanian bukan sawah (lahan kering) yang biasanya ditanami tanaman semusim dan penggunaannya hanya semusim atau dua musim, kemudian akan ditinggalkan bila sudah tidak subur lagi (berpindah-pindah). Kemungkinan lahan ini beberapa

**TECHNICAL NOTES**

1. **Wetland** is agricultural land that separated by small dykes to resist water, where the main crop is usually wetland paddy without considering where it is got from or the status of the land. It includes the land that is registered at land income tax office, regional development contribution, 'bengkok' land, illegal ownership, swamps for rice cultivation, and annual crop land mark that has been used as rice field, which are both planted with paddy, secondary crops or the other seasonal crops.
2. **Dry field/Garden** is an dryland (unirrigated land) which is planted with seasonal or annual crops and separately from the yard around the house without shifting
3. **Unirrigated agricultural field/Shifting cultivation land** is dryland (unirrigated land) that usually is cultivated for seasonal crops and utilized only for one or two seasons, then it will be left when it is not fertile (shifting). Maybe, this land will be used again in a few years if it has been fertile.

tahun kemudian akan dikerjakan kembali jika sudah subur.

4. **Lahan yang sementara tidak diusahakan** adalah lahan yang biasanya diusahakan tetapi untuk sementara (lebih dari 1 (satu) tahun tetapi kurang dari atau sama dengan 2 (dua) tahun) tidak diusahakan, termasuk lahan sawah yang tidak diusahakan selama lebih dari 2 (dua) tahun.
4. *Temporarily unused land is land that is regularly used but temporarily (more than a year but less or equal than two years) is unused, it includes wetland that is not cultivated more than two years.*
5. Data pokok tanaman pangan yang dikumpulkan adalah luas panen dan produktivitas (hasil per hektar). Produksi tanaman pangan merupakan hasil perkalian antara luas panen dengan produktivitas. Pengumpulan data luas panen dilakukan setiap bulan dengan pendekatan area kecamatan di seluruh wilayah Indonesia. Pengumpulan data produktivitas dilakukan melalui pengukuran langsung pada plot ubinan berukuran 2½ m x 2½ m. Pengumpulan data produktivitas dilakukan setiap subround (empat bulanan) pada waktu panen petani.
5. *The main food crops data collected consists of harvested area and productivity (yield per hectare). Food crops production is generated by harvested area multiplied by productivity. The harvested area data is collected every month using sub district area approach in all sub district in Indonesia. The productivity data collection is conducted by a direct measurement in 2½m x 2½m crop cutting plot. The productivity measurement is conducted in every subround (four monthly) at the time when farmers are harvesting their crops.*
6. Data produksi padi dan palawija yang disajikan adalah dalam kualitas: gabah kering giling (padi), pipilan kering (jagung), biji kering (kedelai dan kacang tanah), dan umbi basah (ubi kayu dan ubi jalar).
6. *Production of paddy and secondary crops data are presented in the form of: dry unhusked rice (paddy), dry loose maize (maize), dry shells crops (soybeans and peanuts), and fresh roots (cassava and sweet potatoes).*

7. **Tanaman sayuran dan buah-buahan semusim**

**Tanaman sayuran semusim** adalah tanaman sumber vitamin, garam mineral dan lain-lain yang dikonsumsi dari bagian tanaman yang berupa daun, bunga, buah, dan umbinya, yang berumur kurang dari satu tahun.

**Tanaman buah-buahan semusim** adalah tanaman sumber vitamin, garam mineral, dan lain-lain yang dikonsumsi dari bagian tanaman yang berupa buah, berumur kurang dari satu tahun, tidak berbentuk pohon/rumpun tetapi menjalar dan berbatang lunak.

8. **Tanaman buah-buahan dan sayuran tahunan**

**Tanaman buah-buahan tahunan** adalah tanaman sumber vitamin, garam mineral, dan lain-lain yang dikonsumsi dari bagian tanaman yang berupa buah dan merupakan tanaman tahunan.

**Tanaman sayuran tahunan** adalah tanaman sumber vitamin, garam mineral, dan lain-lain yang dikonsumsi dari bagian tanaman yang berupa daun dan atau buah yang berumur lebih dari satu tahun.

9. **Tanaman biofarmaka** adalah tanaman yang bermanfaat untuk obat-obatan, kosmetik, dan kesehatan yang dikonsumsi atau digunakan dari bagian-bagian

7. **Seasonal vegetable and fruit plants**

**Seasonal vegetable plants** are plants which are the sources of vitamin, mineral salt, etc, consumed from the part of the plant in the form of leaf, flower, fruit, and root with the age of less than one year.

**Seasonal fruit plants** are plants which are the sources of vitamin, mineral salt, etc, consumed from the part of the plant in the form of fruits. These plants are creeps with the age of less than one year.

8. **Annual fruit and vegetable plants**

**Annual fruit plants** are plants which are the sources of vitamin, contained mineral salt, etc, consumed from the part of plant in the form of fruit and more than one year of age.

**Annual vegetable plants** are plants which are the sources of vitamin, contained mineral salt, etc, consumed from the part of the plant in the form of vegetable and more than one year of age.

9. **Medicinal plants** are plants which are useful for medicine. It is consumed from part of the plant such as leaf, flower, fruit, tuber, and root.

tanaman seperti daun, batang, buah, umbi (rimpang) ataupun akar.

10. **Tanaman hias** adalah tanaman yang mempunyai nilai keindahan baik bentuk, warna daun, tajuk maupun bunganya, sering digunakan untuk penghias pekarangan dan lain sebagainya.

11. **Luas panen tanaman hortikultura** adalah luas tanaman sayuran, buah-buahan, biofarmaka, dan tanaman hias yang diambil hasilnya/dipanen pada periode pelaporan.

12. **Luas panen untuk tanaman sayuran** adalah luas tanaman yang dipanen sekaligus/habis/dibongkar dan luas tanaman yang dipanen berkali-kali (lebih dari satu kali)/belum habis.

**Tanaman yang dipanen sekaligus/habis/dibongkar** adalah tanaman yang sehabis panen langsung dibongkar/dicabut, terdiri dari bawang merah, bawang putih, bawang daun, kentang, kol/kubis, kembang kol, petsai/sawi, wortel, lobak, dan kacang merah.

**Tanaman yang dipanen berkali-kali (lebih dari satu kali)/belum habis** adalah tanaman yang pemanenannya lebih dari satu kali dan biasanya dibongkar apabila panen terakhir sudah tidak

10. **Ornamental plants** are plants which have a beauty value, either in shape, colour of leaf or crown of flower, and they are often used as a yard decorator.

11. **Harvested area of horticulture** is area which vegetable, fruit, medicinal and ornamental plant of crop harvested during the period of report.

12. **Harvested area of vegetables** is area of entirely plant harvested/demolished and plant harvested several times/undemolished.

**Entirely plants harvested/demolished** are plants usually harvested once and demolished to be substituted by other plants, consisting of: shallots, garlic, leeks, potato, cabbage, cauli flower, mustard green, carrots, chinese radish, and red kidney beans.

**Plants harvested several times/undemolished** are plants usually harvested more than once and demolished in the case that the last harvest was economically not profitable. They consist of : yard

memadai lagi, terdiri dari: kacang panjang, cabe besar, cabe rawit, jamur, tomat, terung, buncis, ketimun, labu siam, kangkung, bayam, melon, semangka, dan blewah.

13. **Produksi hortikultura** adalah hasil menurut bentuk produk dari setiap tanaman sayuran, buah-buahan, biofarmaka dan tanaman hias yang diambil berdasarkan luas yang dipanen/tanaman yang menghasilkan pada bulan/triwulan laporan.

14. **Data perkebunan besar** dikumpulkan oleh BPS setiap bulan secara lengkap (sensus bulanan) dengan sistem surat pos. Khusus untuk tanaman kelapa, cengkeh, dan kapok, datanya diperoleh dari Direktorat Jenderal Perkebunan. Data perkebunan rakyat juga diperoleh dari Direktorat Jenderal Perkebunan.

15. **Penghitungan luas tanaman perkebunan besar** adalah pada keadaan akhir tahun dan tidak termasuk yang luasnya kurang dari 5 hektar.

16. **Bentuk produksi perkebunan** adalah: karet kering (karet), daun kering (teh dan tembakau), biji kering (kopi dan coklat), kulit kering (kayu manis dan kina), serat kering

*long beans, chili, small chili, mushroom, tomatoes, egg plant, frech beans, cucumber, pumpkin/chajota, swamp cabbage, spinach, melon, watermelon, and blewah .*

13. **Horticulture production** is the standard production quantity form of vegetable, fruit, medicinal and ornamental plant based on harvested area/the number of production plants reported monthly/quarterly.

14. **Data of estates** are collected by the BPS every month on complete basis through a mailing system. Data on coconut, clove, and kapok, as well as on smallholder plantation, are acquired from the Directorate General of Estates.

15. **Planted areas of estates** refer to condition at the end of the year, and exclude areas less than 5 hectares.

16. **Production of estates crops** are follows: dry rubber (rubber); dry leaves (tea and tobacco); dry beans (cofee and cocoa); dry bark (cassiavera and cinchona); dry fibre

(rami), bunga kering (cengkeh), refined sugar (tebu dari perkebunan besar), gula mangkok (tebu dari perkebunan rakyat), ekivalen kopra (kopra), biji dan bunga (pala) serta minyak daun (sereh).

(*rosella*); *dry flowers/buds (cloves)*; *refined sugar (sugar cane from estate)*; *cup sugar (sugar cane from smallholders)*; *copra (copra)*; *seeds and buds (nutmeg)*; and *leaf oil (citronella)*.

17. **Persediaan akhir tahun produksi perkebunan besar** bukan merupakan cadangan penyangga (buffer stock).

17. ***The production availability of estates at the end of year is not the buffer stock.***

18. **Data Statistik Kehutanan** sebagian besar merupakan data sekunder yang bersumber dari Kementerian Kehutanan.

18. ***Most of forestry statistics are secondary data obtained from the Ministry of Forestry.***

19. **Kawasan hutan** adalah wilayah tertentu yang berupa hutan, yang ditunjuk dan atau ditetapkan oleh pemerintah untuk dipertahankan keberadaannya sebagai hutan tetap. Hal ini untuk menjamin kepastian hukum mengenai status kawasan hutan, letak batas dan luas suatu wilayah tertentu yang sudah ditunjuk menjadi kawasan hutan tetap.

19. ***Forest Area is a specific territory of forest ecosystem determined and or decided by the government as a permanent forest. Such decision is important to maintain the size of forest area and to ensure its legitimation and boundary demarcation of permanent forest.***

20. **Data populasi ternak** bersumber dari Direktorat Jenderal Peternakan dan Kesehatan Hewan Kementerian Pertanian, sedangkan jumlah pemotongan ternak merupakan hasil Survei Laporan Pemotongan Ternak. Pengumpulan data pemotongan ternak dilakukan secara lengkap setiap triwulan di

20. ***Data of domestic livestock population are obtain from the Directorate General of Livestock and Animal Health Service, while data on the number of animals slaughtered are based on the quarterly survey conducted by BPS. This survey is a complete enumeration on all***

seluruh Rumah Potong Hewan (RPH) dan Tempat Pemotongan Hewan (TPH) yang ada di Indonesia. Pada tahun 2013 jumlah Dokumen RPH/TPH hasil pencacahan yang diolah sebanyak 4.033.

*slaughterhouses and abattoirs in Indonesia. There are 4.033 covered in 2013.*

21. Data statistik perikanan merupakan data sekunder yang bersumber dari Direktorat Jenderal Perikanan Tangkap dan Direktorat Jenderal Budidaya. Statistik perikanan dibedakan atas data Perikanan Tangkap dan Perikanan Budidaya. Perikanan Tangkap diklasifikasikan atas penangkapan ikan di laut dan penangkapan ikan di perairan umum. Perikanan Budidaya diklasifikasikan atas jenis budidaya yaitu budidaya laut, tambak, kolam, karamba, jaring apung, dan sawah.
21. *Fishery Statistics are secondary data obtained from the Directorate General of Capture Fisheries and Directorate General of Aquaculture. Fishery statistics are categorized into capture fisheries and aquaculture. Capture fisheries are further classified into marine capture fisheries and inland open water capture fisheries. Aquaculture are further classified into several types of culture: marine culture, brackish water pond, fresh water pond, cage, floating net, and fish breeding in paddy fields.*
22. **Rumah Tangga Perikanan Tangkap** adalah rumah tangga yang melakukan kegiatan penangkapan ikan/binatang air lainnya/tanaman air dengan tujuan sebagian/seluruh hasilnya untuk dijual.
22. ***A capture fishery household*** is a household conducting activities in catching fishes/other aquatic animals/aquatic plants, for which the products are wholly or partly to be sold.
23. **Rumah Tangga Perikanan Budidaya** adalah rumah tangga yang melakukan kegiatan budidaya ikan/binatang air lainnya/tanaman air dengan tujuan sebagian/seluruh hasilnya untuk dijual.
23. ***An aquaculture fishery household*** is a household conducting activities in culturing fishes/other aquatic animals/aquatic plants, for which the products are wholly or partly to be sold. different types of parameters.





**ULASAN**

Data pertanian yang dirilis pada Kabupaten Kotawaringin Timur dalam Angka 2017 adalah data pada tahun 2015. Hal ini dikarenakan BPS sedang melakukan perbaikan metode utamanya untuk penghitungan indikator-indikator pertanian demi kualitas data yang lebih akurat dan tepat. Begitu pula dengan data kehutanan, data yang ditampilkan sebagian besar adalah data tahun 2015 karena pada tahun 2016 terjadi merger atau penggabungan dinas yang berimbas pada ditiadakannya dinas kehutanan pada level kabupaten.

Pada data perikanan terlihat bahwa produksi perikanan darat terbesar Kabupaten Kotawaringin Timur ada pada jenis perairan sungai. Dalam hal ini sungai Mentaya menjadi penyumbang terbanyak dari hasil produksi perikanan sungai kabupaten ini. Secara lebih spesifik, komoditas ikan terbanyak adalah ikan patin yaitu sejumlah 2547,98 ton.

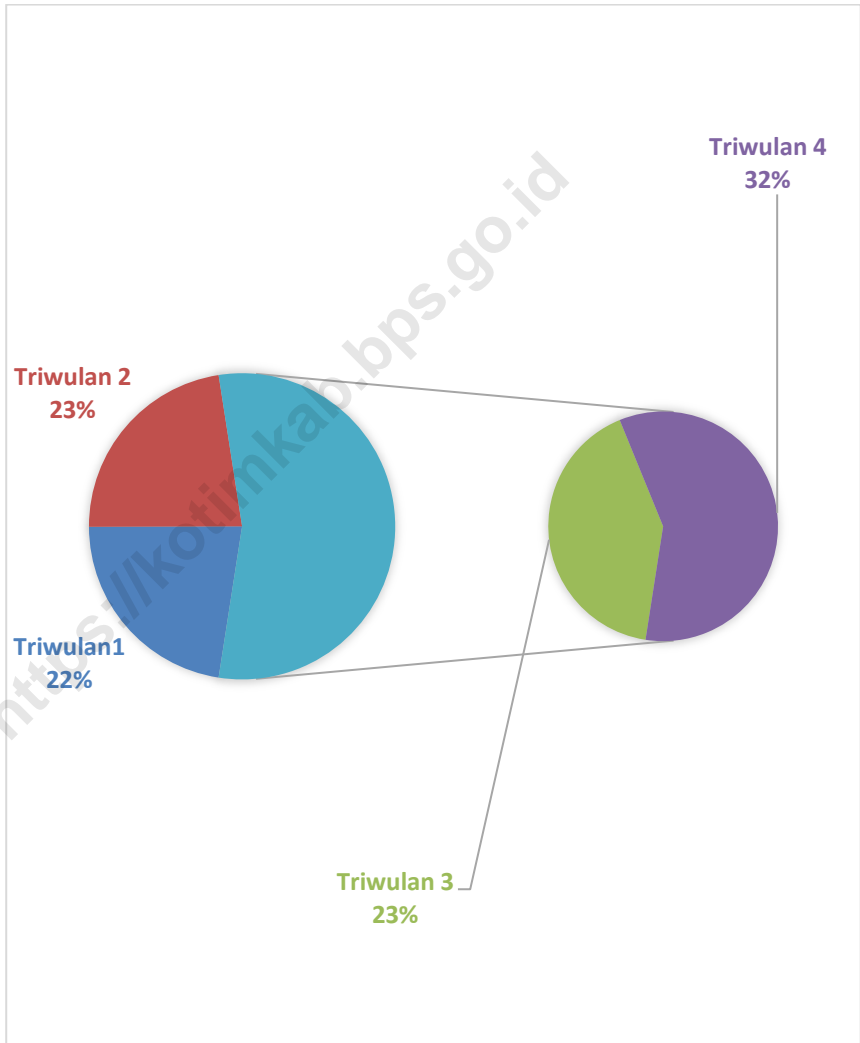
**DESCRIPTION**

*Agricultural data that published in Kotawaringin Timur Regency in Figure 2017 is data condition of 2015. This is because BPS is still working on to making improvements the methods for calculating agricultural indicators, in order to increased accurate and precise of data quality. Likewise with forestry data, the data that displayed is mostly the data in 2015 because in 2016 there was a merger office where placed on Regency join as one in province that impact on the elimination of forestry service at the district level.*

*Fishery data showed that the largest land fishery production of Kotawaringin Timur Regency by the type of fishery is river. In this case, Mentaya River became the largest contributor of the fishery production. More specifically, the largest fish commodity is Patin which is 2,547.98 tons in 2017.*



**Gambar 12** Produksi Perikanan Umum (Darat) Menurut Jenis Perairan (Ton) di Kabupaten Kotawaringin Timur, 2017  
*Picture*  
*Inland Water Production By Type of Water in Kotawaringin Timur Regency, 2017*





5.1 TANAMAN PANGAN/*FOOD CROPS*

**Tabel 5.1.1 Luas Lahan Sawah Menurut Kecamatan dan Jenis Pengairan di Kabupaten Kotawaringin Timur (hektar), 2015**  
*Table Area of Wetland by Subdistrict and Type of Irrigation in Kotawaringin Timur Regency, 2015*

	<b>Kecamatan Subdistrict</b>	<b>Irigasi Irrigation</b>	<b>Non Irigasi Non Irrigation</b>	<b>Jumlah Total</b>
	(1)	(2)	(3)	(4)
1.	Mentaya Hilir Selatan	2 740	860	3 600
2.	Teluk Sampit	-	17 080	17 080
3.	Pulau Hanaut	715	2 435	3 150
4.	Mentawa Baru Ketapang	100	800	900
5.	Seranau	77	5 211	5 288
6.	Mentaya Hilir Utara	-	807	807
7.	Kota Besi	1 240	2 049	3 289
8.	Telawang	-	240	240
9.	Baamang	70	350	420
10.	Cempaga	-	375	375
11.	Cempaga Hulu	-	11 720	11 720
12.	Parenggean	-	838	838
13.	Tualan Hulu	-	409	409
14.	Mentaya Hulu	-	1 374	1 374
15.	Bukit Santuai	-	7 717	7 717
16.	Antang Kalang	-	40	40
17.	Telaga Antang	-	420	420
<b>Kotawaringin Timur 2015</b>		<b>49 442</b>	<b>52 725</b>	<b>57 667</b>

Sumber/*Source*: Laporan statistik pertanian tanaman pangan, penggunaan lahan/*Statistic report of food crops, land utilization*

**Tabel 5.1.2 Luas Lahan Tegal/Kebun, Ladang/Huma, dan Lahan yang Sementara Tidak Diusahakan Menurut Kecamatan di Kabupaten Kotawaringin Timur (hektar), 2015**  
*Area of Dry Field/Garden, Shifting Cultivation, Land and Temporarily Unused Land by Subdistrict in Kotawaringin Timur Regency (hectar), 2015*

	<b>Kecamatan</b> <i>Subdistrict</i>	<b>Tegal/Kebun</b> <i>Dry Field/Garden</i>	<b>Ladang/Huma</b> <i>Shifting Cultivation</i>	<b>Sementara Tidak Diusahakan</b> <i>Temporarily Unused</i>
	(1)	(2)	(3)	(4)
1.	Mentaya Hilir Selatan	184	...	...
2.	Teluk Sampit	1 250	...	...
3.	Pulau Hanaut	763	...	...
4.	Mentawa Baru Ketapang	8 600	...	...
5.	Seranau	1 025	...	...
6.	Mentaya Hilir Utara	1 900	...	...
7.	Kota Besi	5 074	...	...
8.	Telawang	3 250	...	...
9.	Baamang	480	...	...
10.	Cempaga	37 222	...	...
11.	Cempaga Hulu	8 475	...	...
12.	Parenggean	1 650	...	...
13.	Tualan Hulu	532	...	...
14.	Mentaya Hulu	16 988	...	...
15.	Bukit Santuai	28 453	...	...
16.	Antang Kalang	7 623	...	...
17.	Telaga Antang	10 234	...	...
	<b>Kotawaringin Timur 2015</b>	<b>133 703</b>	...	...

Sumber/Source: Laporan statistik pertanian tanaman pangan, penggunaan lahan/*Statistic report of food crops, land utilization*

**Tabel 5.1.3 Luas Panen Padi Sawah dan Padi Ladang Menurut Kecamatan di Kabupaten Kotawaringin Timur (hektar), 2015**  
*Harvested Area of Wetland and Dryland Paddy by Subdistrict in Kotawaringin Timur Regency (hectar), 2015*

<b>Kecamatan</b> <i>Subdistrict</i>	<b>Padi Sawah</b> <i>Wetland Paddy</i>	<b>Padi Ladang</b> <i>Dryland Paddy</i>
(1)	(2)	(3)
1. Mentaya Hilir Selatan	2 688	854
2. Teluk Sampit	5 737	46
3. Pulau Hanaut	2 135	1 060
4. Mentawa Baru Ketapang	721	75
5. Seranau	201	929
6. Mentaya Hilir Utara	15	595
7. Kota Besi	429	1 624
8. Telawang	-	10
9. Baamang	97	350
10. Cempaga	44	775
11. Cempaga Hulu	60	822
12. Parenggean	63	31
13. Tualan Hulu	0	455
14. Mentaya Hulu	77	22
15. Bukit Santuai	27	170
16. Antang Kalang	3	759
17. Telaga Antang	332	632
<b>Kotawaringin Timur 2015</b>	<b>12 629</b>	<b>9 211</b>

Sumber/*Source*: Laporan statistik pertanian tanaman pangan, penggunaan lahan/*Statistic report of food crops, land utilization*



**Tabel 5.1.4 Luas Panen Jagung, Kedelai, Kacang Tanah, Kacang Hijau, Ubi Kayu, Ubi Jalar Menurut Kecamatan di Kabupaten Kotawaringin Timur (hektar), 2015**

*Harvested Area of Maize, Soybean, Peanut, Mungbean, Cassava, and Sweet Potato by Subdistrict in Kotawaringin Timur Regency (hectar), 2015*

	Kecamatan <i>Subdistrict</i>	Jagung <i>Maize</i>	Kedelai <i>Soybean</i>	Kacang Tanah <i>Peanut</i>	Kacang Hijau <i>Mungbean</i>	Ubi Kayu <i>Cassava</i>	Ubi Jalar <i>Sweet Potato</i>
	(1)	(2)	(3)	(4)	(5)	(6)	(7)
1.	M. H. Selatan	-	3	1	-	15	6
2.	Teluk Sampit	-	-	-	-	15	-
3.	Pulau Hanaut	-	7	5	-	8	1
4.	M. B. Ketapang	-	3	5	-	23	6
5.	Seranau	-	-	-	-	15	6
6.	Mentaya Hilir Utara	-	-	1	-	3	-
7.	Kota Besi	-	-	-	-	18	4
8.	Telawang	-	6	7	-	25	1
9.	Baamang	-	-	-	-	16	1
10.	Cempaga	-	-	-	-	40	3
11.	Cempaga Hulu	-	-	5	-	13	-
12.	Parenggean	-	1	4	-	10	3
13.	Tualan Hulu	-	-	3	-	8	-
14.	Mentaya Hulu	-	-	-	-	13	-
15.	Bukit Santuai	-	-	-	-	-	-
16.	Antang Kalang	-	-	2	-	2	1
17.	Telaga Antang	-	-	3	-	6	4
<b>Kotawaringin Timur 2015</b>		-	<b>19</b>	<b>38</b>	-	<b>229</b>	<b>37</b>

Sumber/Source: Laporan statistik pertanian tanaman pangan, penggunaan lahan/*Statistic report of food crops, land utilization*

5.2 HORTIKULTURA/*HORTICULTURE*

**Tabel 5.2.1 Luas Panen Tanaman Sayuran Menurut Kecamatan dan Jenis Sayuran di Kabupaten Kotawaringin Timur, 2015**  
*Table Harvested Area of Vegetables by Subdistrict and Kind of Plant in Kotawaringin Timur Regency, 2015*

	<b>Kecamatan</b> <i>Subdistrict</i>	<b>Bawang Merah</b> <i>Shallot</i>	<b>Cabai</b> <i>Chilli</i>	<b>Kentang</b> <i>Potato</i>	<b>Kubis</b> <i>Cabbage</i>	<b>Petsai</b> <i>Chinese Cabbage</i>	<b>Lainnya</b> <i>Others</i>
	(1)	(2)	(3)	(4)	(5)	(6)	(7)
1.	M. H. Selatan	...	...	...	...	...	...
2.	Teluk Sampit	...	...	...	...	...	...
3.	Pulau Hanaut	...	...	...	...	...	...
4.	M. H. Ketapang	...	...	...	...	...	...
5.	Seranau	...	...	...	...	...	...
6.	M. H. Utara	...	...	...	...	...	...
7.	Kota Besi	...	...	...	...	...	...
8.	Telawang	...	...	...	...	...	...
9.	Baamang	...	...	...	...	...	...
10.	Cempaga	...	...	...	...	...	...
11.	Cempaga Hulu	...	...	...	...	...	...
12.	Parenggean	...	...	...	...	...	...
13.	Tualan Hulu	...	...	...	...	...	...
14.	Mentaya Hulu	...	...	...	...	...	...
15.	Bukit Santuai	...	...	...	...	...	...
16.	Antang Kalang	...	...	...	...	...	...
17.	Telaga Antang	...	...	...	...	...	...
	<b>Kotawaringin Timur</b> <b>2015</b>	...	...	...	...	...	...

Sumber: Dinas Pertanian Kabupaten Kotawaringin Timur melalui Survei pertanian hortikultura  
 Source: *Agriculture Departement of Kotawaringin Timur Regency through Agriculture survey for horticulture*

**Tabel 5.2.2** **Produksi Tanaman Sayuran Menurut Kecamatan dan Jenis Sayuran di Kabupaten Kotawaringin Timur, 2015**  
*Production of Vegetables by Subdistrict and Kind of Plant in Kotawaringin Timur Regency, 2015*

	<b>Kecamatan</b> <i>Subdistrict</i>	<b>Bawang Daun</b> <i>Scallion</i>	<b>Tomat</b> <i>Tomatoes</i>	<b>Cabe Besar</b> <i>Chili</i>	<b>Cabe Rawit</b> <i>Chili</i>	<b>Terong</b> <i>Eggplant</i>	<b>Sawi</b> <i>Mustard Green</i>
	(1)	(2)	(3)	(4)	(5)	(6)	(7)
1.	Mentaya Hilir	-	6,40	-	2,80	7,00	-
2.	Teluk Sampit	-	-	-	19,60	15,40	-
3.	Pulau Hanaut	-	-	-	5,10	2,40	-
4.	M. B. Ketapang	25,20	173,30	84,00	120,50	130,50	37,50
5.	Seranau	-	5,20	-	6,30	11,70	-
6.	Mentaya Hilir Utara	-	-	-	2,30	6,70	-
7.	Kota Besi	-	4,50	1,70	8,90	5,90	-
8.	Telawang	-	4,30	4,80	3,60	30,70	-
9.	Baamang	-	5,30	-	3,20	6,80	-
10.	Cempaga	-	-	-	5,70	4,60	-
11.	Cempaga Hulu	-	25,50	-	28,10	82,50	-
12.	Parenggean	10,60	-	-	16,10	31,30	15,70
13.	Tualan Hulu	-	-	-	11,60	19,00	-
14.	Mentaya Hulu	-	-	-	20,00	3,70	-
15.	Bukit Santuai	-	-	-	-	-	-
16.	Antang Kalang	-	1,50	-	2,20	7,40	-
17.	Telaga Antang	-	1,00	-	22,00	41,50	12,50
<b>Kotawaringin Timur 2015</b>		<b>35,8</b>	<b>227,00</b>	<b>9,13</b>	<b>260,00</b>	<b>407,10</b>	<b>65,70</b>

Sumber: Dinas Pertanian Kabupaten Kotawaringin Timur melalui Survei pertanian hortikultura  
 Source: Agriculture Department of Kotawaringin Timur Regency through Agriculture survey for horticulture

**Tabel 5.2.3 Produksi Buah-buahan Menurut Kecamatan dan Jenis Buah di Kabupaten Kotawaringin Timur, 2015**  
*Production of Fruits by Subdistrict and Kind of Fruit in Kotawaringin Timur Regency, 2015*

	<b>Kecamatan</b> <i>Subdistrict</i>	<b>Nanas</b> <i>Pineapple</i>	<b>Pisang</b> <i>Banana</i>	<b>Jeruk</b> <i>Orange</i>	<b>Durian</b> <i>Durian</i>	<b>Rambutan</b> <i>Rambutan</i>	<b>Cempedak</b> <i>Champedak</i>
	(1)	(2)	(3)	(4)	(5)	(6)	(7)
1.	M. H. Selatan	6,3	11,1	1,8	21,0	3,0	2,8
2.	Teluk Sampit	1,3	88,7	5,2	0,0	21,2	4,6
3.	Pulau Hanaut	15,6	1 204,6	14,8	265,0	200,3	1,3
4.	M. B. Ketapang	48,0	136,0	20,0	3,8	30	4,0
5.	Seranau	79,6	860,2	30,1	5,5	53,7	29,6
6.	M. H. Utara	0,4	15,5	80,0	2,0	2,1	1,3
7.	Kota Besi	5,4	76,5	804,5	3,5	52,2	13,2
8.	Telawang	2,0	4,1	0,2	0,8	2,4	4,0
9.	Baamang	2 560,0	26,0	13,8	2,0	11,0	11,0
10.	Cempaga	6,4	17,0	6,4	176,2	16,0	149,1
11.	Cempaga Hulu	0,0	0,0	0,0	0,0	0,0	0,0
12.	Parenggean	0,7	5,0	0,5	3,9	3,7	7,0
13.	Tualan Hulu	0,9	15,2	0,6	5,0	55,4	11
14.	Mentaya Hulu	0,0	96,8	15,0	21,5	8,0	0,0
15.	Bukit Santuai	0,0	0,0	0,0	0,0	0,0	0,0
16.	Antang Kalang	0,0	36,2	0,0	35,0	30,5	2,0
17.	Telaga Antang	0,5	2,2	2,0	2,5	3,0	3,5
<b>Kotawaringin Timur 2015</b>		<b>2 727,1</b>	<b>2 595,1</b>	<b>949,9</b>	<b>547,7</b>	<b>492,5</b>	<b>244,4</b>

Sumber: Dinas Pertanian Kabupaten Kotawaringin Timur melalui Survei pertanian hortikultura  
 Source: *Agriculture Departement of Kotawaringin Timur Regency through Agriculture survey for horticulture*

**5.3 PERKEBUNAN/ESTATE CROPS**

**Tabel 5.3.1 Luas Tanaman Perkebunan Menurut Kecamatan dan Jenis Tanaman di Kabupaten Kotawaringin Timur, 2015**  
*Planted Area of Estate Crops by Subdistrict and Kind of Crop in Kotawaringin Timur Regency, 2015*

	<b>Kecamatan Subdistrict</b>	<b>Karet Rubber</b>	<b>Kelapa Dalam Kopra</b>	<b>Kopi Coffee</b>	<b>Lada Pepper</b>	<b>Kelapa Sawit Palm</b>
	(1)	(2)	(3)	(4)	(5)	(6)
1.	Mentaya Hilir Selatan	1 398,00	1 515,50	32,00	-	39,00
2.	Teluk Sampit	459,00	4 000,00	5,50	-	50,00
3.	Pulau Hanaut	2 094,00	5 020,24	13,00	-	6,00
4.	Mentawa Baru Ketapang	1 448,00	32,00	11,60	-	37,00
5.	Seranau	951,00	66,00	8,00	-	30,00
6.	Mentaya Hilir Utara	2 518,00	213,00	14,00	-	322,00
7.	Kota Besi	2 900,00	76,00	15,50	2,00	878,00
8.	Telawang	2 842,00	100,00	9,26	2,50	263,94
9.	Baamang	1 300,00	23,00	6,00	-	110,00
10.	Cempaga	4 000,00	202,00	13,00	2,50	2 823,52
11.	Cempaga Hulu	4 941,00	250,00	8,00	-	6 198,00
12.	Parenggean	4 978,00	150,00	1,25	0,60	4 767,50
13.	Tualan Hulu	3 965,00	166,00	6,25	-	4 969,50
14.	Mentaya Hulu	3 687,00	194,00	8,00	-	1 231,00
15.	Bukit Santuai	3 501,00	150,00	10,50	-	120,50
16.	Antang Kalang	3 042,00	104,00	8,00	-	334,00
17.	Telaga Antang	3 190,00	119,50	12,00	-	223,00
	<b>Kotawaringin Timur 2015</b>	<b>47 159,00</b>	<b>12 381,24</b>	<b>178,86</b>	<b>7,60</b>	<b>22 402,96</b>

Sumber: Dinas Kehutanan dan Perkebunan Kabupaten Kotawaringin Timur  
 Source: *Forestry and Estate Departement of Kotawaringin Timur Regency*

**Tabel 5.3.2 Produksi Tanaman Perkebunan Menurut Kecamatan dan Jenis Tanaman di Kabupaten Kotawaringin Timur, 2015**  
*Production of Estate Crops by Subdistrict and Kind of Crop in Kotawaringin Timur Regency, 2015*

	Kecamatan <i>Subdistrict</i>	Karet <i>Rubber</i>	Kelapa Dalam Kopra	Kopi <i>Coffee</i>	Lada <i>Pepper</i>	Kelapa Sawit <i>Palm</i>
	(1)	(2)	(3)	(4)	(5)	(6)
1.	Mentaya Hilir Selatan	543,15	545,63	7,50	-	13,80
2.	Teluk Sampit	112,50	1 411,88	1,80	-	57,96
3.	Pulau Hanaut	981,46	1 858,69	9,00	-	0,00
4.	M. B. Ketapang	876,60	5,44	6,88	-	19,32
5.	Seranau	388,53	18,75	1,38	-	54,10
6.	Mentaya Hilir Utara	1 040,10	63,75	6,50	-	317,40
7.	Kota Besi	1 350,90	20,63	7,31	0,25	842,35
8.	Telawang	1 183,25	27,00	6,54	0,25	618,24
9.	Baamang	775,35	7,50	4,50	-	27,05
10.	Cempaga	1 883,25	57,75	9,60	0,15	836 752,00
11.	Cempaga Hulu	1 920,60	75,00	2,40	-	21 412,08
12.	Parenggean	2 454,75	43,13	0,50	-	8 533,30
13.	Tualan Hulu	1 862,10	46,50	4,50	-	9 043,55
14.	Mentaya Hulu	1 895,85	41,25	3,75	-	1 394,35
15.	Bukit Santuai	1 773,90	42,19	6,00	-	135,79
16.	Antang Kalang	1 480,95	24,38	6,65	-	59,62
17.	Telaga Antang	1 529,10	28,13	9,50	-	105,98
<b>Kotawaringin Timur 2015</b>		<b>22 052,58</b>	<b>4 317,56</b>	<b>94,31</b>	<b>0,65</b>	<b>879 386,69</b>

Sumber: Dinas Kehutanan dan Perkebunan Kabupaten Kotawaringin Timur  
 Source: *Forestry and Estate Departement of Kotawaringin Timur Regency*

5.4 PETERNAKAN/LIVE STOCK

**Tabel 5.4.1 Populasi Ternak Menurut Kecamatan dan Jenis Ternak di Kabupaten Kotawaringin Timur, 2016**  
*Livestock Population by Subdistrict and Kind of Livestock in Kotawaringin Timur Regency, 2016*

	Kecamatan <i>Subdistrict</i>	Sapi Perah <i>Dairy Cattle</i>	Sapi Potong <i>Beef Cattle</i>	Kerbau <i>Buffalo</i>	Kuda <i>Horse</i>	Kambing <i>Goat</i>	Domba <i>Sheep</i>	Babi <i>Pig</i>
	(1)	(2)	(3)	(4)	(5)	(6)	(7)	(8)
1.	M. H. Selatan	-	...	-	-	563	-	-
2.	Teluk Sampit	-	...	50	-	80	-	-
3.	Pulau Hanaut	-	...	-	-	321	60	-
4.	M. B. Ketapang	-	...	88	-	2 009	131	2 350
5.	Seranau	-	...	-	-	80	-	-
6.	M. H. Utara	-	...	-	-	482	-	588
7.	Kota Besi	-	...	-	-	402	-	3 526
8.	Telawang	-	...	-	-	80	-	4 113
9.	Baamang	-	...	15	-	2 009	814	2 350
10.	Cempaga	-	...	-	-	161	-	3 232
11.	Cempaga Hulu	-	...	-	-	161	-	1 763
12.	Parenggean	-	...	-	-	402	-	1 763
13.	Tualan Hulu	-	...	-	-	161	-	881
14.	Mentaya Hulu	-	...	26	-	402	-	1 763
15.	Bukit Santuai	-	...	-	-	-	-	1 763
16.	Antang Kalang	-	...	-	-	563	-	4 407
17.	Telaga Antang	-	...	-	-	161	-	881
	<b>Kotawaringin Timur 2016</b>	-	...	<b>179</b>	-	<b>8 037</b>	<b>1 005</b>	<b>29 380</b>
	<b>2015</b>	-	<b>6 634</b>	<b>185</b>	-	<b>8 200</b>	<b>1 026</b>	<b>29 982</b>
	<b>2014</b>	-	<b>6 316</b>	<b>174</b>	-	<b>8 096</b>	<b>1 014</b>	<b>29 588</b>
	<b>2013</b>	-	<b>5 783</b>	<b>160</b>	-	<b>7 702</b>	<b>920</b>	<b>26 900</b>
	<b>2012</b>	-	<b>6 746</b>	<b>130</b>	-	<b>7 668</b>	<b>1 205</b>	<b>24 452</b>

Sumber: Dinas Pertanian Kabupaten Kotawaringin Timur  
 Source: Agriculture Departement of Kotawaringin Timur Regency

**Tabel 5.4.2 Populasi Unggas Menurut Kecamatan dan Jenis Unggas di Kabupaten Kotawaringin Timur, 2016**  
*Poultry Population by Subdistrict and Kind of Poultry in Kotawaringin Timur Regency, 2016*

	<b>Kecamatan</b> <i>Subdistrict</i>	<b>Ayam</b> <b>Kampung</b> <i>Native</i> <i>Chicken</i>	<b>Ayam</b> <b>Petelur</b> <i>Layer</i>	<b>Ayam</b> <b>Pedaging</b> <i>Broiler</i>	<b>Ayam Buras</b> <i>Free-Range</i> <i>Chicken</i>
	(1)	(2)	(3)	(4)	(5)
1.	Mentaya Hilir Selatan	-	-	37 370	50 938
2.	Teluk Sampit	-	-	21 842	28 299
3.	Pulau Hanaut	-	-	21 842	39 619
4.	M. B. Ketapang	-	-	917 387	50 938
5.	Seranau	-	-	43 685	33 959
6.	Mentaya Hilir Utara	-	-	87 370	45 279
7.	Kota Besi	-	-	87 370	22 639
8.	Telawang	-	-	21 842	16 979
9.	Baamang	-	-	611 591	50 938
10.	Cempaga	-	-	65 527	22 639
11.	Cempaga Hulu	-	-	43 685	28 299
12.	Parenggean	-	481	21 842	22 639
13.	Tualan Hulu	-	-	21 842	11 320
14.	Mentaya Hulu	-	-	21 842	50 938
15.	Bukit Santuai	-	-	21 842	22 639
16.	Antang Kalang	-	-	65 527	50 938
17.	Telaga Antang	-	-	21 842	16 979
<b>Kotawaringin Timur 2016</b>		-	<b>481</b>	<b>2 134 248</b>	<b>565 979</b>
	<b>2015</b>	-	-	<b>2 183 744</b>	-
	<b>2014</b>	-	-	<b>2 110 233</b>	-
	<b>2013</b>	-	-	<b>1 153 520</b>	-
	<b>2012</b>	-	-	<b>1 101 166</b>	-

Sumber: Dinas Pertanian Kabupaten Kotawaringin Timur

Source: Agriculture Departement of Kotawaringin Timur Regency



Lanjutan Tabel 5.4.2/Continued of Table 5.4.2

	<b>Kecamatan</b> <i>Subdistrict</i>	<b>Ayam Buras</b> <i>Free-Range Chicken</i>	<b>Itik/Itik Manila</b> <i>Duck/Muscovy Duck</i>	<b>Burung Puyuh</b> <i>Quail</i>
	(1)	(6)	(7)	(8)
1.	Mentaya Hilir Selatan	50 938	6 996	-
2.	Teluk Sampit	28 299	6 122	-
3.	Pulau Hanaut	39 619	6 122	-
4.	M. B. Ketapang	50 938	7 871	7 982
5.	Seranau	33 959	4 373	-
6.	Mentaya Hilir Utara	45 279	7 871	-
7.	Kota Besi	22 639	3 498	15 965
8.	Telawang	16 979	3 498	-
9.	Baamang	50 938	7 871	3 578
10.	Cempaga	22 639	4 373	-
11.	Cempaga Hulu	28 299	4 373	-
12.	Parenggean	22 639	3 498	-
13.	Tualan Hulu	11 320	1 749	-
14.	Mentaya Hulu	50 938	6 996	-
15.	Bukit Santuai	22 639	2 624	-
16.	Antang Kalang	50 938	7 871	-
17.	Telaga Antang	16 979	1 749	-
	<b>Kotawaringin Timur 2016</b>	<b>565 979</b>	<b>87 455</b>	<b>27 525</b>
	<b>2015</b>	-	<b>87 610</b>	<b>27 697</b>
	<b>2014</b>	-	<b>86 457</b>	<b>27 240</b>
	<b>2013</b>	-	<b>84 764</b>	<b>26 076</b>
	<b>2012</b>	-	<b>83 100</b>	<b>30 083</b>

Sumber: Dinas Pertanian Kabupaten Kotawaringin Timur

Source: Agriculture Departement of Kotawaringin Timur Regency

**Tabel 5.4.3 Jumlah Ternak yang Dipotong Menurut Jenis Ternak di Kabupaten Kotawaringin Timur, 2012-2016**  
*Table*  
*Livestock Slaughtered by Kind of Livestock in Kotawaringin Timur Regency, 2012-2016*

Jenis Ternak <i>Variety of Livestock</i>	2012	2013	2014	2015	2016
(1)	(2)	(3)	(4)	(5)	(6)
Sapi/ <i>Cow</i>	5 360	4 533	4 926	5 024	4 819
Kerbau/ <i>Buffalo</i>	289	308	334	340	322
Kambing/ <i>Goat</i>	4 008	4 214	4 637	4 776	4 675
Domba/ <i>Sheep</i>	460	535	591	608	601
Babi/ <i>Pig</i>	2 973	3 169	3 487	3 556	3 457
Ayam Petelur/ <i>Egged Chicken</i>	-	-	-	-	-
Ayam Buras/ <i>Free-Range Chicken</i>	387 995	407 395	468 505	482 560	472 867
Ayam Pedaging/ <i>Broiler</i>	2 957 419	3 105 289	2 549 464	2 676 937	2 684 158
Itik/ <i>Duck</i>	21 755	22 842	23 352	23 819	23 426
Puyuh/ <i>Quail</i>	-	-	-	-	-

Sumber: Dinas Pertanian Kabupaten Kotawaringin Timur

Source: *Agriculture Departement of Kotawaringin Timur Regency*

**Tabel 5.4.4** **Produksi Daging Menurut Jenis Ternak di Kabupaten Kotawaringin Timur (kg), 2012-2016**  
*Meat Productions by Variety of Livestock in Kotawaringin Timur Regency (kg), 2012-2016*

Jenis Ternak Variety of Livestock	2012	2013	2014	2015	2016
(1)	(2)	(3)	(4)	(5)	(6)
Sapi/Cow	836 097	707 152	768 526	806 952	751 746
Kerbau/Buffalo	51 689	55 158	59 841	61 037	57 586
Kambing/Goat	76 149	80 070	88 098	89 859	88 834
Domba/Sheep	4 603	5 349	5 911	6 029	6 008
Babi/Pig	133 782	142 590	156 936	160 074	155 584
Ayam Petelur/Egged Chicken	-	-	-	-	-
Ayam Buras/Free-Range Chicken	581 993	611 093	611 093	716 812	709 301
Ayam Pedaging/Broiler	5 914 837	6 210 579	6 210 579	3900 680	4 026 237
Itik/Duck	28 282	29 695	29 695	30 965	30 454
Puyuh/Quail	-	-	-	-	-

Sumber: Dinas Pertanian Kabupaten Kotawaringin Timur  
 Source: Agriculture Departement of Kotawaringin Timur Regency

**Tabel 5.4.5 Produksi Telur, Susu, dan Kulit di Kabupaten Kotawaringin Timur, 2012-2016**

*Table*

*Egg, Milk, and Animal Skin Production in Kotawaringin Timur Regency, 2012-2016*

<b>Jenis Produksi</b> <i>Variety of Production</i>	<b>2012</b>	<b>2013</b>	<b>2014</b>	<b>2015</b>	<b>2016</b>
(1)	(2)	(3)	(4)	(5)	(6)
Telur/ <i>Egg</i> (Kg)	-	-	-	380 060	383 859
Ayam Ras/ <i>Chicken</i> (Kg)	-	-	-	-	-
Ayam Buras <i>Free-range Chicken</i> (Kg)	179 151	188 108	197 514	201 464	203 478
Itik/ <i>Duck</i> (Kg)	146 910	154 255	161 968	165 207	166 859
Puyuh/ <i>Quail</i> ( Kg)	10 355	11 390	11 960	13 389	13 522
Susu/ <i>Milk</i> (Liter)	-	-	-	-	-
Kulit/ <i>Animal Skin</i> (lembar)	-	-	-	-	-

Sumber: Dinas Pertanian Kabupaten Kotawaringin Timur

Source: *Agriculture Departement of Kotawaringin Timur Regency*

**Tabel 5.4.6 Jumlah Pemasukan Ternak dan Hasil Ternak di Kabupaten Kotawaringin Timur, 2012-2016**  
*Table Livestock Arrival and Livestock Produce in Kotawaringin Timur Regency, 2012-2016*

<b>Ternak/Hasil Ternak</b> <i>Livestock Arrival and Livestock Produce</i>	<b>Satuan Unit</b>	<b>2012</b>	<b>2013</b>	<b>2014</b>	<b>2015</b>	<b>2016</b>
(1)	(2)	(3)	(4)	(5)	(6)	(7)
<b>Ternak/Livestock :</b>						
Sapi/Cow	Ekor/Tail	5 598	6 006	7 507	7 732	7 650
Kerbau/Bufallo	Ekor/Tail	49	61	60	62	60
Kambing/Goat	Ekor/Tail	3 729	3 819	3 895	3 972	3 960
Domba/Sheep	Ekor/Tail	570	627	639	651	646
Babi/Pig	Ekor/Tail	205	335	340	346	341
Ayam Petelur <i>Egged Chickens</i>	Ekor/Tail	-	-	-	-	-
Ayam Buras <i>Free-range Chicken</i>	Ekor/Tail	59 412	65 353	66 660	67 993	68 625
Ayam Pedaging/Broiler	Ekor/Tail	1 106 004	1 216 604	1 240 936	1 265 754	1 278 421
Itik/Duck	Ekor/Tail	24 989	26 789	28 128	28 690	28 128
<b>Hasil Ternak/Livestock Product :</b>						
Susu/Milk (Liter)	Liter	-	-	-	-	-
Telur Ayam/Eggs	Kg	60 816	66 888	71 088	-	-
Telur Itik	Kg	18 125	19 947	21 807	-	-
Telur Puyuh	Kg	13 175	16 472	18 272	-	-
Daging/Meat	Kg	-	-	-	-	-
Kulit/Animal Skin	Lembar <i>Sheet</i>	-	-	-	-	-

Sumber: Dinas Pertanian Kabupaten Kotawaringin Timur  
 Source: Agriculture Departement of Kotawaringin Timur Regency

5.5 PERIKANAN/*FISHERY*

**Tabel 5.5.1 Jumlah Rumah Tangga Perikanan Tangkap Menurut Kecamatan dan Subsektor di Kabupaten Kotawaringin Timur, 2016 dan 2017**  
*Number of Fish Capture Households by Subdistrict and Subsector in Kotawaringin Timur Regency, 2016 dan 2017*

	Kecamatan <i>Subdistrict</i>	Perikanan Laut <i>Marine Fisheries</i>		Perairan Umum <i>Inland Water</i>		Jumlah <i>Total</i>	
		2016	2017	2016	2017	2016	2017
	(1)	(2)	(3)	(4)	(5)	(6)	(7)
1.	Mentaya Hilir Selatan	...	...	...	...	...	...
2.	Teluk Sampit	...	...	...	...	...	...
3.	Pulau Hanaut	...	...	...	...	...	...
4.	Mentawa Baru Ketapang	...	...	...	...	...	...
5.	Seranau	...	...	...	...	...	...
6.	Mentaya Hilir Utara	...	...	...	...	...	...
7.	Kota Besi	...	...	...	...	...	...
8.	Telawang	...	...	...	...	...	...
9.	Baamang	...	...	...	...	...	...
10.	Cempaga	...	...	...	...	...	...
11.	Cempaga Hulu	...	...	...	...	...	...
12.	Parenggean	...	...	...	...	...	...
13.	Tualan Hulu	...	...	...	...	...	...
14.	Mentaya Hulu	...	...	...	...	...	...
15.	Bukit Santuai	...	...	...	...	...	...
16.	Antang Kalang	...	...	...	...	...	...
17.	Telaga Antang	...	...	...	...	...	...
<b>Kotawaringin Timur</b>		...	...	...	...	...	...

Sumber: Dinas Perikanan Kabupaten Kotawaringin Timur

Source: *Fishery Departement of Kotawaringin Timur Regency*

**Tabel 5.5.2** **Produksi Perikanan Tangkap Menurut Kecamatan dan Subsektor di Kabupaten Kotawaringin Timur (ton), 2015 dan 2016**  
*Production of Fish Capture by Subdistrict and Subsector in Kotawaringin Timur Regency (ton), 2015 dan 2016*

Kecamatan Subdistrict	Perikanan Laut Marine Fisheries		Perairan Umum Inland Water	
	2015	2016	2015	2016
(1)	(2)	(3)	(4)	(2)
1. Mentaya Hilir Selatan	2 231,30	2 867,10	127,60	130,10
2. Teluk Sampit	2 751,60	3 078,20	121,70	129,30
3. Pulau Hanaut	2 884,30	2 996,10	127,10	139,20
4. Mentawa Baru Ketapang	-	-	359,80	359,50
5. Seranau	-	-	96,50	97,60
6. Mentaya Hilir Utara	-	-	97,50	98,50
7. Kota Besi	-	-	93,20	97,20
8. Telawang	-	-	501,50	529,90
9. Baamang	-	-	29,40	35,70
10. Cempaga	-	-	261,60	264,40
11. Cempaga Hulu	-	-	149,70	150,30
12. Parenggean	-	-	282,30	282,30
13. Tualan Hulu	-	-	71,70	80,70
14. Mentaya Hulu	-	-	402,10	451,20
15. Bukit Santuai	-	-	24,30	27,30
16. Antang Kalang	-	-	26,00	38,80
17. Telaga Antang	-	-	41,60	61,80
<b>Kotawaringin Timur</b>	<b>7 867,20</b>	<b>8 941,40</b>	<b>2 813,60</b>	<b>2 973,80</b>

Sumber: Dinas Perikanan Kabupaten Kotawaringin Timur  
 Source: *Fishery Departement of Kotawaringin Timur Regency*

**Tabel 5.5.3 Jumlah Rumah Tangga Perikanan Budidaya Menurut Kecamatan dan Jenis Budidaya di Kabupaten Kotawaringin Timur, 2016**  
*Number of Aquaculture Households by Subdistrict and Type of Aquaculture in Kotawaringin Timur Regency, 2016*

	<b>Kecamatan</b> <i>Subdistrict</i>	<b>Budidaya Laut*</b> <i>Marine Culture</i>	<b>Tambak*</b> <i>Brackish Water Pond</i>	<b>Kolam*</b> <i>Fresh Water Pond</i>	<b>Keram-ba</b> <i>Cage</i>	<b>Jaring Apung</b> <i>Floating Cage Net</i>	<b>Sawah</b> <i>Paddy Field</i>
	(1)	(2)	(3)	(4)	(5)	(6)	(7)
1.	M. H. Selatan	-	...	...	...	...	-
2.	Teluk Sampit	-	...	...	...	...	-
3.	Pulau Hanaut	-	...	...	...	...	-
4.	M. B. Ketapang	-	...	...	...	...	-
5.	Seranau	-	...	...	...	...	-
6.	M. H. Utara	-	...	...	...	...	-
7.	Kota Besi	-	...	...	...	...	-
8.	Telawang	-	...	...	...	...	-
9.	Baamang	-	...	...	...	...	-
10.	Cempaga	-	...	...	...	...	-
11.	Cempaga Hulu	-	...	...	...	...	-
12.	Parenggean	-	...	...	...	...	-
13.	Tualan Hulu	-	...	...	...	...	-
14.	Mentaya Hulu	-	...	...	...	...	-
15.	Bukit Santuai	-	...	...	...	...	-
16.	Antang Kalang	-	...	...	...	...	-
17.	Telaga Antang	-	...	...	...	...	-
	<b>Kotawaringin Timur</b>	-	<b>298</b>	<b>426</b>	<b>590</b>	<b>47</b>	-

Sumber: Dinas Perikanan Kabupaten Kotawaringin Timur

Source: *Fishery Departement of Kotawaringin Timur Regency*



**Tabel 5.5.4** **Produksi Perikanan Budidaya Menurut Kecamatan dan Subsektor di Kabupaten Kotawaringin Timur, 2016**  
*Production of Fish Unfolded by Subdistrict and Subsector in Kotawaringin Timur Regency, 2016*

	<b>Kecamatan</b> <i>Subdistrict</i>	<b>Budidaya Laut</b> <i>Marine Culture</i>	<b>Tambak</b> <i>Brackish Water Pond</i>	<b>Kolam</b> <i>Fresh Water Pond</i>	<b>Keramba</b> <i>Cage</i>	<b>Jaring Apung</b> <i>Floating Cage Net</i>	<b>Sawah</b> <i>Paddy Field</i>
	(1)	(2)	(3)	(4)	(5)	(6)	(7)
1.	Mentaya Hilir Selatan	-	-	...	-	-	-
2.	Teluk Sampit	-	-	...	-	-	-
3.	Pulau Hanaut	-	-	...	-	-	-
4.	M. B. Ketapang	-	-	...	-	-	-
5.	Seranau	-	-	...	-	-	-
6.	Mentaya Hilir Utara	-	-	...	-	-	-
7.	Kota Besi	-	-	...	-	-	-
8.	Telawang	-	-	...	-	-	-
9.	Baamang	-	-	...	-	-	-
10.	Cempaga	-	-	...	-	-	-
11.	Cempaga Hulu	-	-	...	-	-	-
12.	Parenggean	-	-	...	-	-	-
13.	Tualan Hulu	-	-	...	-	-	-
14.	Mentaya Hulu	-	-	...	-	-	-
15.	Bukit Santuai	-	-	...	-	-	-
16.	Antang Kalang	-	-	...	-	-	-
17.	Telaga Antang	-	-	...	-	-	-
<b>Kotawaringin Timur</b>		-	-	<b>17</b>	-	-	-

Sumber: Dinas Perikanan Provinsi Kalimantan Tengah  
 Source: *Fishery Departement of Kalimantan Tengah Province*

**Tabel 5.5.5 Jumlah Perahu/Kapal Penangkapan Ikan Perairan Laut Menurut Kecamatan dan Jenis Kapal di Kabupaten Kotawaringin Timur, 2016**  
*Number of Sea Fishing Boats by Subdistrict and Type of Boat in Kotawaringin Timur Regency, 2016*

	<b>Kecamatan Subdistrict</b>	<b>Perahu Tanpa Motor Nonpowered Boat</b>	<b>Perahu Motor Tempel Outboard Motorboat</b>	<b>Kapal Motor Inboard Motorboat</b>
	(1)	(2)	(3)	(4)
1.	M. H. Selatan	9	10	98
2.	Teluk Sampit	9	21	178
3.	Pulau Hanaut	19	27	169
4.	M. B. Ketapang	-	-	-
5.	Seranau	-	-	-
6.	M. H. Utara	-	-	-
7.	Kota Besi	-	-	-
8.	Telawang	-	-	-
9.	Baamang	-	-	-
10.	Cempaga	-	-	-
11.	Cempaga Hulu	-	-	-
12.	Parenggean	-	-	-
13.	Tualan Hulu	-	-	-
14.	Mentaya Hulu	-	-	-
15.	Bukit Santuai	-	-	-
16.	Antang Kalang	-	-	-
17.	Telaga Antang	-	-	-
	<b>Kotawaringin Timur 2015</b>	<b>37</b>	<b>58</b>	<b>445</b>

Sumber: Dinas Perikanan Provinsi Kalimantan Tengah

Source: *Fishery Departement of Kalimantan Tengah Province*

**Tabel 5.5.6** Jumlah Perahu/Kapal Penangkapan Ikan Perairan Umum Menurut Kecamatan dan Jenis Kapal di Kabupaten Kotawaringin Timur, 2016  
*Number of General Fishing Boats by Subdistrict and Type of Boat in Kotawaringin Timur Regency, 2016*

	Kecamatan <i>Subdistrict</i>	Perahu Tanpa Motor <i>Nonpowered Boat</i>	Perahu Motor Tempel <i>Outboard Motorboat</i>	Kapal Motor <i>Inboard Motorboat</i>
	(1)	(2)	(3)	(4)
1.	M. H. Selatan	...	...	-
2.	Teluk Sampit	...	...	-
3.	Pulau Hanaut	...	...	-
4.	M. B. Ketapang	...	...	-
5.	Seranau	...	...	-
6.	Mentaya Hilir Utara	...	...	-
7.	Kota Besi	...	...	-
8.	Telawang	...	...	-
9.	Baamang	...	...	-
10.	Cempaga	...	...	-
11.	Cempaga Hulu	...	...	-
12.	Parenggean	...	...	-
13.	Tualan Hulu	...	...	-
14.	Mentaya Hulu	...	...	-
15.	Bukit Santuai	...	...	-
16.	Antang Kalang	...	...	-
17.	Telaga Antang	...	...	-
	<b>Kotawaringin Timur 2017</b>	<b>299</b>	<b>1 205</b>	<b>-</b>

Sumber: Dinas Perikanan Kabupaten Kotawaringin Timur  
 Source: *Fishery Departement of Kotawaringin Timur Regency*

**Tabel 5.5.7 Produksi Perikanan Umum (Darat) Menurut Kecamatan dan Jenis Perairan (ton) di Kabupaten Kotawaringin Timur (ton), 2015**  
*Inland Water Production by Subdistrict and Type of Water in Kotawaringin Timur Regency (ton), 2015*

	Kecamatan <i>Subdistrict</i>	Jenis Perairan <i>Type of Water</i>			Jumlah <i>Total</i>
		Sungai <i>River</i>	Danau <i>Lake</i>	<i>Rawa</i> Swamp	
	(1)	(2)	(3)	(4)	(5)
1.	M. H. Selatan	70,50	-	56,90	127,40
2.	Teluk Sampit	69,70	-	46,30	116,00
3.	Pulau Hanaut	105,20	-	25,10	130,30
4.	M. B. Ketapang	196,20	-	152,70	348,90
5.	Seranau	73,60	-	14,30	87,90
6.	M. H. Utara	84,30	-	9,90	94,20
7.	Kota Besi	80,70	-	11,30	92,00
8.	Telawang	264,30	150,90	128,60	543,80
9.	Baamang	14,80	-	6,90	21,70
10.	Cempaga	137,90	32,70	95,20	265,80
11.	Cempaga Hulu	74,20	21,00	43,10	138,30
12.	Parenggean	161,80	106,80	9,80	278,40
13.	Tualan Hulu	-	-	-	0,00
14.	Mentaya Hulu	205,20	146,10	96,30	447,60
15.	Bukit Santuai	14,30	-	7,30	21,60
16.	Antang Kalang	21,80	-	8,20	30,00
17.	Telaga Antang	-	-	-	0,00
<b>Kotawaringin Timur</b>		<b>1 574,50</b>	<b>457,50</b>	<b>711,90</b>	<b>2 743,90</b>

Sumber: Dinas Perikanan Kabupaten Kotawaringin Timur

Source: *Fishery Departement of Kotawaringin Timur Regency*

**Tabel 5.5.8** **Produksi Perikanan Darat Menurut Triwulan di Kabupaten Kotawaringin Timur (ton), 2016 dan 2017**  
*Mainland Fisheries Production by Quarterly in Kotawaringin Timur Regency (ton), 2016 dan 2017*

	Jenis Ikan <i>Kind of Fish</i>	Triwulan/Quarter I		Triwulan/Quarter II	
		2016	2017	2016	2017
	(1)	(2)	(3)	(4)	(5)
1.	Jambal/Patin	603,14	639,34	618,28	634,10
2.	Gabus	87,50	87,50	88,30	90,80
3.	Toman	29,32	26,00	29,20	28,10
4.	Tambakan	14,70	14,50	14,90	13,90
5.	Mas	123,81	123,81	138,43	126,11
6.	Nila	486,94	466,84	531,13	471,41
7.	Bawal	10,09	10,09	10,23	11,02
8.	Lele	3,26	7,55	7,59	7,60
9.	Gurame	9,28	9,29	9,31	8,98
10.	Baung	97,10	110,30	98,76	109,77
11.	Jelawat	4,30	4,76	4,31	4,78
12.	Salab	-	0,00	-	0,00
13.	Lais	51,20	51,22	51,32	52,07
14.	Sepat Rawa	32,81	32,81	33,45	32,70
15.	Belida	8,60	8,51	8,21	8,49
16.	Betok	45,46	44,10	54,11	46,51
17.	Udang Lainnya	28,46	28,46	31,88	28,51
18.	Udang Galah	26,70	26,75	25,50	25,01
19.	Ikan Lainnya	221,28	237,62	217,76	237,10
20.	Olahan/Ikan Asin	82,40	88,32	82,12	89,88
21.	Bandeng	67,76	74,55	75,86	74,43
<b>Kotawaringin Timur</b>		<b>2 034,11</b>	<b>2 092,32</b>	<b>2 130,65</b>	<b>2 101,27</b>

Sumber: Dinas Perikanan Kabupaten Kotawaringin Timur  
 Source: *Fishery Departement of Kotawaringin Timur Regency*

Lanjutan Tabel 5.5.8/Continued of Table 5.5.8

Jenis Ikan <i>Kind of Fish</i>	Triwulan/ <i>Quarter III</i>		Triwulan/ <i>Quarter IV</i>	
	2016	2017	2016	2017
(1)	(2)	(3)	(4)	(5)
1. Jambal/Patin	605,84	637,27	606,54	637,27
2. Gabus	91,40	91,25	94,20	360,01
3. Toman	28,30	28,24	30,50	110,36
4. Tambakan	15,31	13,96	15,45	12,87
5. Mas	135,92	126,74	136,07	125,79
6. Nila	519,48	473,76	521,01	472,81
7. Bawal	10,21	11,07	10,21	10,84
8. Lele	7,37	7,63	7,45	8,77
9. Gurame	9,30	9,02	9,29	8,79
10. Baung	112,73	110,31	110,30	440,27
11. Jelawat	4,71	4,80	4,72	4,94
12. Salab	-	-	-	-
13. Lais	64,32	52,33	67,11	207,56
14. Sepat Rawa	36,60	32,86	34,67	130,22
15. Belida	8,71	8,53	8,51	33,64
16. Betok	50,78	46,74	49,49	182,99
17. Udang Lainnya	31,25	28,93	31,23	28,99
18. Udang Galah	23,90	25,13	22,10	101,93
19. Ikan Lainnya	249,68	238,18	237,60	949,68
20. Olahhan/Ikan Asin	82,32	90,32	88,40	89,87
21. Bandeng	74,37	75,54	74,45	75,54
<b>Kotawaringin Timur</b>	<b>2 162,50</b>	<b>2 112,61</b>	<b>2 159,30</b>	<b>3 993,14</b>

Sumber: Dinas Perikanan Kabupaten Kotawaringin Timur

Source: *Fishery Departement of Kotawaringin Timur Regency*

5.6 KEHUTANAN/FORESTRY

**Tabel 5.6.1 Luas Kawasan Hutan dan Perairan Jenis Hutan di Kabupaten Kotawaringin Timur (hektar), 2017**  
*Forest and Inland Water Area by Kind of Forest in Kotawaringin Timur Regency, 2017*

	Jenis Hutan/ Kind of Forest	Luas Kawasan Hutan Forest and Inland Water Area
	(1)	(2)
1.	Hutan Lindung <i>Protection Forest</i>	17 427,27
2.	Suaka Alam Pelestarian Alam <i>Sanctuary Reserve Nature Conservation Area</i>	-
3a.	Terbatas <i>Limited</i>	198 370,89
3b.	Tetap <i>Permanent</i>	5801 268,59
3c.	Dapat Dikonversi <i>Convertible</i>	408 555,04
4.	Jumlah Luas Hutan Perairan <i>Total Forest Water Area</i>	10 571,94

Sumber: Dinas Kehutanan Provinsi Kalimantan Tengah  
 Source: *Forestry Departement of Kalimantan Tengah Province*

**Tabel 5.6.2 Produksi Kayu Hutan Menurut Jenis Produksi (m3) di Kabupaten Kotawaringin Timur, 2012-2017**  
*Table Timber Production by Type of Product in Kotawaringin Timur Regency, 2012-2017*

Tahun Year	Kayu Bulat Logs	Kayu Gergajian Sawn Timber	Kayu Olahan Plywood and Moulding Dowel
(1)	(2)	(3)	(4)
2012	275 906,65	5 676,44	12 703,70
2013	106 730,33	16 834,40	11 747,52
2014	50 405,61	23 810,62	-
2015	49 465,15	769,18	64 486,80
2016	...	...	...
<b>2017</b>	<b>63 710,46</b>	<b>6 385,12</b>	-

Sumber: Dinas Kehutanan Provinsi Kalimantan Tengah

Source: Forestry Departement of Kalimantan Tengah Province





## Pelanggan Listrik PLN

Customer of PLN

Rumah Tangga  
Household  
**88%**

Industri  
Industry  
**9%**

Pemerintahan &  
umum  
Government  
**3%**





**PENJELASAN TEKNIS**

**TECHNICAL NOTES**

1. **Pengumpulan data industri besar dan sedang** dilakukan melalui Survei Industri Besar dan Sedang yang dilaksanakan setiap tahun secara lengkap (sensus) sejak tahun 1975. Survei Industri Besar dan Sedang mencakup semua perusahaan industri yang mempunyai tenaga kerja 20 orang atau lebih dengan menggunakan kuesioner II-A.
  2. Klasifikasi industri yang digunakan dalam survei ini berdasar kepada **Klasifikasi Baku Lapangan Usaha Indonesia (KBLI)**. KBLI adalah klasifikasi lapangan usaha yang berdasar kepada *International Standard Industrial Classification of All Economic Activities (ISIC) revisi 4* yang telah disesuaikan dengan kondisi Indonesia.
  3. **Industri manufaktur** adalah suatu kegiatan ekonomi yang melakukan kegiatan mengubah suatu barang dasar secara mekanis, kimia, atau dengan tangan menjadi barang jadi/setengah jadi, dan atau barang yang kurang nilainya menjadi lebih tinggi nilainya, dan lebih dekat kepada pemakai akhir, termasuk jasa industri dan pekerjaan perakitan.
  4. **Perusahaan atau usaha industri** adalah suatu unit (kesatuan) usaha
1. **Data collection of large and medium scale manufacturing** is conducted through *The Large and Medium Manufacturing Establishment Survey* that has been done annually for all industries (census) since 1975. *Large and Medium Manufacturing Establishment Survey* covers all manufactures/industries with 20 workers/more by questionnaire II-A.
  2. *The industrial classification adopted in this survey refers to the **Klasifikasi Baku Lapangan Usaha Indonesia (KBLI)**. KBLI is classification of economic activities based on the International Standard Industrial Classification of All Economic Activities (ISIC rev 4) that has been modified according to the local condition in Indonesia.*
  3. **Manufacturing industry** is defined as an economic activity processing basic goods mechanically, chemicals or manually into final or intermediate goods. It is also defined as processing of lower value goods into higher value goods as final or intermediate products. The activities also include services for manufacturing and assembling.
  4. **A manufacturing establishment** is defined as a production unit

## INDUSTRY, MINING, ENERGY, AND CONSTRUCTION

yang melakukan kegiatan ekonomi, bertujuan menghasilkan barang atau jasa, terletak pada suatu bangunan atau lokasi tertentu, dan mempunyai catatan administrasi tersendiri mengenai produksi dan struktur biaya serta ada seorang atau lebih yang bertanggung jawab atas usaha tersebut.

*engaged in economic activity, producing goods or services, located in a building or in a certain location, keeping a business record concerning the production and cost structure, and having a person or more that are responsible to those activities.*

5. **Industri manufaktur** dikelompokkan ke dalam 4 golongan berdasarkan banyaknya pekerja, yaitu: industri besar (100 orang pekerja atau lebih), industri sedang/menengah (20–99 orang pekerja), industri kecil (5–19 orang pekerja), dan industri mikro (1–4 orang pekerja).

5. **Manufacturing industries** are categorized into four groups, based on the number of employees: large scale manufacturing (100 employees or more), medium scale manufacturing (20–99 employees), small scale manufacturing (5–19 employees), and micro industry (1–4 employees).

6. **Pelanggan** adalah individu atau kelompok, baik rumah tangga, perusahaan atau institusi non profit yang membeli air bersih dari perusahaan air bersih.

6. **Customers** are individuals or groups, whether household, company or non-profit institutions that buy water supply from water supply establishment.

7. **Air disalurkan** adalah volume air bersih dari perusahaan air bersih

7. **Distributed water** is the volume of water supply from water supply establishment.

**ULASAN**

**DESCRIPTION**

**Industri**

Sektor Industri merupakan salah satu sektor strategis bagi suatu wilayah, utamanya dalam rangka penyerapan tenaga kerja sebesar-besarnya. Industri juga menjadi alternatif katalisator pembangunan ekonomi terbaik dengan menggenjot sektor manufaktur yang memberikan pundi-pundi rupiah yang lebih stabil dan lebih besar nominalnya bagi keuangan daerah. Akan tetapi hal lain yang menjadi kendala adalah sulitnya memperoleh data keusahaan industri untuk level terkecil seperti kabupaten.

BPS setiap bulannya telah melakukan survei Industri Besar sedang atau IBS, dan setiap triwulan Industri Mikro Kecil atau IMK. Namun survei ini baru mampu menampilkan data industri sampai level provinsi. Hal ini disebabkan terbatasnya sampel yang yang membuat masih belum tersedianya data industri level kabupaten.

Adapun data industri yang saat ini tersedia bersumber pada Dinas Penanaman Modal Pelayanan Terpadu Satu Pintu/DPMPSTP Kabupaten Kotawaringin Timur. Informasi keindustrian tersebut menyangkut kondisi industri formal logam yang jumlahnya meningkat hampir 3 kali lipat dari 19 pada tahun 2016 menjadi 57

**Industry**

*The Industrial Sector is one of the strategic sectors for a region, especially in the framework of absorbing as much as possible labour. The industry is also an alternative catalyst for the best economic development by boosting the manufacturing sector which provides a more stable rupiah and greater nominal for regional finance. However, other things that become an obstacle are the difficulty in obtaining industrial enterprise data for the smallest level, such as regencies.*

*Every month BPS has conducted a survey of Medium Large Industries or IBS, and every quarter of the Micro Small Industry or IMK. But this survey was only able to display industrial data to the provincial level. This is due to the limited sample that makes district-level industry data unavailable.*

*The industrial data currently available is sourced from the One-Stop Integrated Services Investment Service/DPMPSTP of Kotawaringin Timur Regency. The industrial information concerns the formal industrial conditions of metals whose numbers have increased nearly 3 times from 19 in 2016 to 57 in 2017. The data on other formal small industries*

pada tahun 2017. Adapun data tentang industri kecil formal lainnya juga meningkat 2 kali lipat dari tahun sebelumnya 11 menjadi 22 pada 2017.

Keterbatasan data yang bersumber dari dinas ini adalah hanya menggambarkan usaha yang terdaftar. Sedangkan pada kenyataannya terdapat pula usaha yang tidak terdaftar ataupun terdaftar dan tidak aktif lagi. Sehingga bisa diestimasi bahwa sebenarnya jumlahnya bisa jadi jauh lebih besar. Utamanya jika dikaitkan dengan PDRB sektor industri di Kabupaten Kotawaringin Timur yang merupakan penyumbang tertinggi yaitu sebesar 23,56 persen pada tahun 2017.

### **Pertambangan**

Terhitung sejak tahun 2016, nomenklatur kementerian pertambangan tidak lagi berada di tingkat kabupaten melainkan di level provinsi. Hal ini menjadi salah satu kendala dalam melakukan pengumpulan data pertambangan utamanya untuk level terkecil dan tingkat rincian yang lebih.

Data terakhir yang berhasil dikumpulkan bersumber dari Dinas Pertambangan dan Energi Provinsi Kalimantan Tengah yaitu Produksi pertambangan di tahun 2016. Data tersebut terdiri dari 2 komoditas yaitu Batubara dan bauksit. Produksi batubara tahun 2016 mencapai 686.285 ton sedangkan untuk bauksit sebesar 8.404,28 metric ton.

*also doubled from the previous year 11 to 22 in 2017.*

*The limitation of data sourced from this agency is to only describe the businesses listed. Whereas in reality there are also businesses that are not registered or registered and are no longer active. So that it can be estimated that in fact the amount can be much larger. Mainly if it is associated with the GRDP of the industrial sector in Kotawaringin Timur Regency which is the highest contribution of 23.56 percent in 2017.*

### **Mining**

*As of 2016, the mining ministry nomenclature is no longer at the regency level but at the provincial level. This has become one of the obstacles in conducting mining data collection primarily for the smallest level and more level of detail.*

*The latest data collected from the Kalimantan Tengah Mining and Energy Agency is Mining Production in 2016. The data consists of 2 commodities, namely coal and bauxite. Coal production in 2016 reached 686,285 tons while for bauxite amounted to 8,404.28 metric tons.*

Jika meninjau kedalam PDRB lapangan usaha tahun 2017, kontribusi sektor pertambangan berada pada angka 3,09 persen. Angka nya cenderung menurun dari tahun-ke tahun. Hal ini terjadi dikarenakan berbagai alasan salah satunya penertiban tambang ilegal yang dilakukan instansi terkait guna menjaga kelestarian lingkungan.

### **Energi**

Dari sisi energi, PT PLN persero tahun 2017 telah berhasil menyalurkan daya terpasang sebesar 118.576.515 KW atau naik 11,5 persen dari daya terpasang ditahun sebelumnya. Jumlah produksi listrik yang disalurkan sebesar 240.384.361,04 KWh dengan persentase susut sebesar 9,98 persen. Produksi listrik ini jumlahnya naik 779.205.104 KWh atau 3,4 persen dari tahun 2016.

Dilihat dari jumlah pelanggan, pada tahun 2017 jumlah pelanggan PLN meningkat dari 87.190 menjadi 96.149 atau naik 9,4 persen dari tahun sebelumnya. Adapun rata-rata konsumsi listrik tiap bulannya sebesar 18051525,67 KWh.

Pada tahun 2017 ini, masih terdapat beberapa desa yang blind spot listrik utamanya untuk wilayah kecamatan di hulu. Saat ini telah ada 6 unit kerja atau pos penyalur listrik di Kabupaten Kotawaringin Timur. Kedepannya pemerintah daerah melalui Kepala

*If you review the 2017 GDP business field, the mining sector's contribution is at 3.09 percent. The numbers tend to decline from year to year. This happened due to various reasons, one of which was to control illegal mining carried out by relevant agencies to maintain environmental sustainability.*

### **Energy**

*In terms of energy, PT PLN Persero in 2017 has managed to channel installed power of 118,576,515 KW or an increase of 11.5 percent from the installed power in the previous year. The amount of electricity distributed is 240,384,361.04 KWh with a percentage of shrinkage of 9.98 percent. This electricity production increased by 779,205,104 KWh or 3.4 percent from 2016.*

*Judging from the number of customers, in 2017 the number of PLN customers increased from 87,190 to 96,149, up 9.4 percent from the previous year. The average electricity consumption per month is 18051525.67 KWh.*

*In 2017, there are still a number of villages that have electric blind spots mainly for upstream sub-districts. At present there are 6 work units or electricity distribution stations in the Kotawaringin Timur Regency. In the future, the regional government through*



## INDUSTRY, MINING, ENERGY, AND CONSTRUCTION

Bappeda menyampaikan target yang harus dicapai yaitu semua desa di seluruh wilayah Kotawaringin Timur dapat dialiri listrik PLN pada tahun 2020.

*the Head of Bappeda will convey the targets that must be achieved, namely that all villages in the entire Kotawaringin Timur region can be electrified by PLN by 2020.*

Pada sektor penyediaan air, pada tahun 2017 PDAM Tirta Mentaya Kabupaten Kotawaringin Timur mencatat sebanyak 26.930 pelanggan telah menikmati jasa penyediaan air bersih dari pihaknya. Jumlah ini mengalami kenaikan 3,5 persen dari tahun sebelumnya. Adapun jumlah air yang disalurkan sebanyak 9.516.075 meter kubik dengan nilai sebesar RP. 28.586.037.475 pada tahun 2017. Nilai rupiah ini meningkat 16,6 persen dari tahun sebelumnya.

*In the water supply sector, in 2017 PDAM Tirta Mentaya, Kotawaringin Timur Regency recorded as many as 26,930 customers had enjoyed clean water supply services from their side. This number experienced a 3.5 percent increase from the previous year. The amount of water distributed is 9,516,075 cubic meters with a value of Rp. 28,586,037,475 in 2017. This rupiah value increased 16.6 percent from the previous year.*

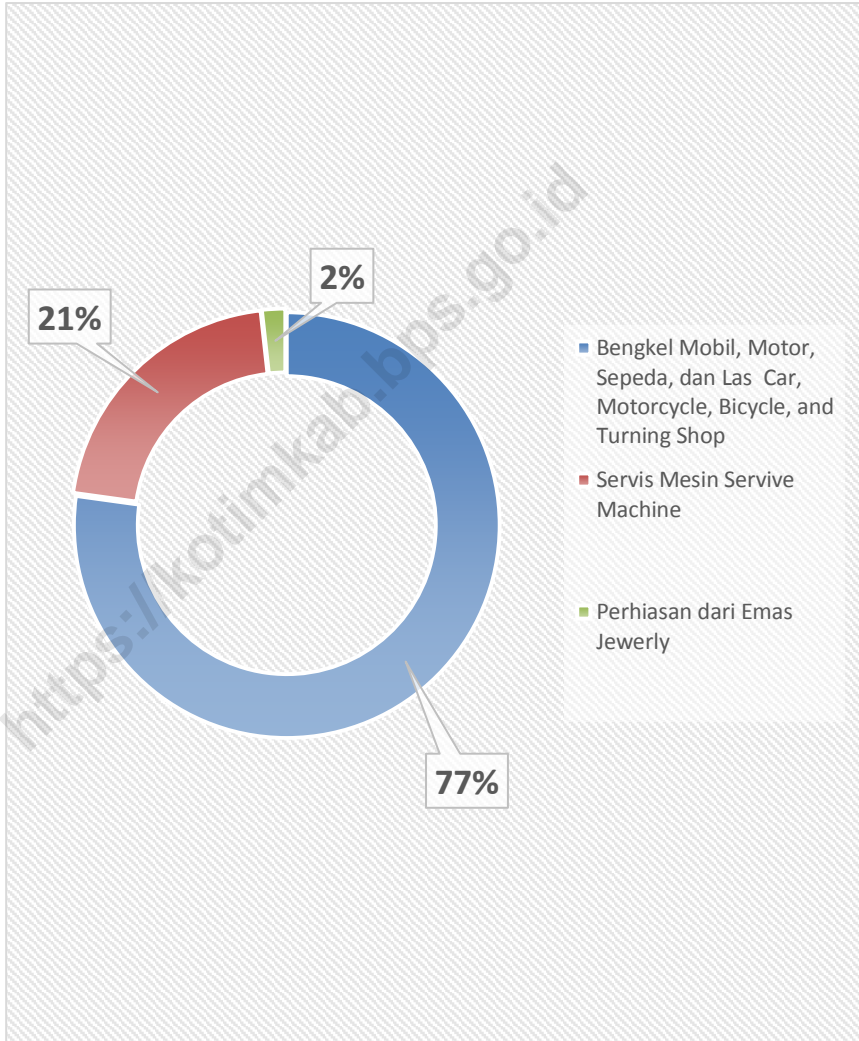
Sampai dengan saat ini, PDAM Tirta Mentaya hanya menjangkau wilayah kota saja seperti Kecamatan Baamang dan Ketapang, diharapkan oleh pemerintah daerah bahwa PDAM mampu menjadi penyedia air bersih untuk seluruh wilayah Kabupaten Kotawaringin Timur.

*Until now, PDAM Tirta Mentaya only reaches the city areas such as Baamang and Ketapang Districts, it is expected by the local government that PDAMs can become clean water providers for the entire Kotawaringin Timur Regency.*

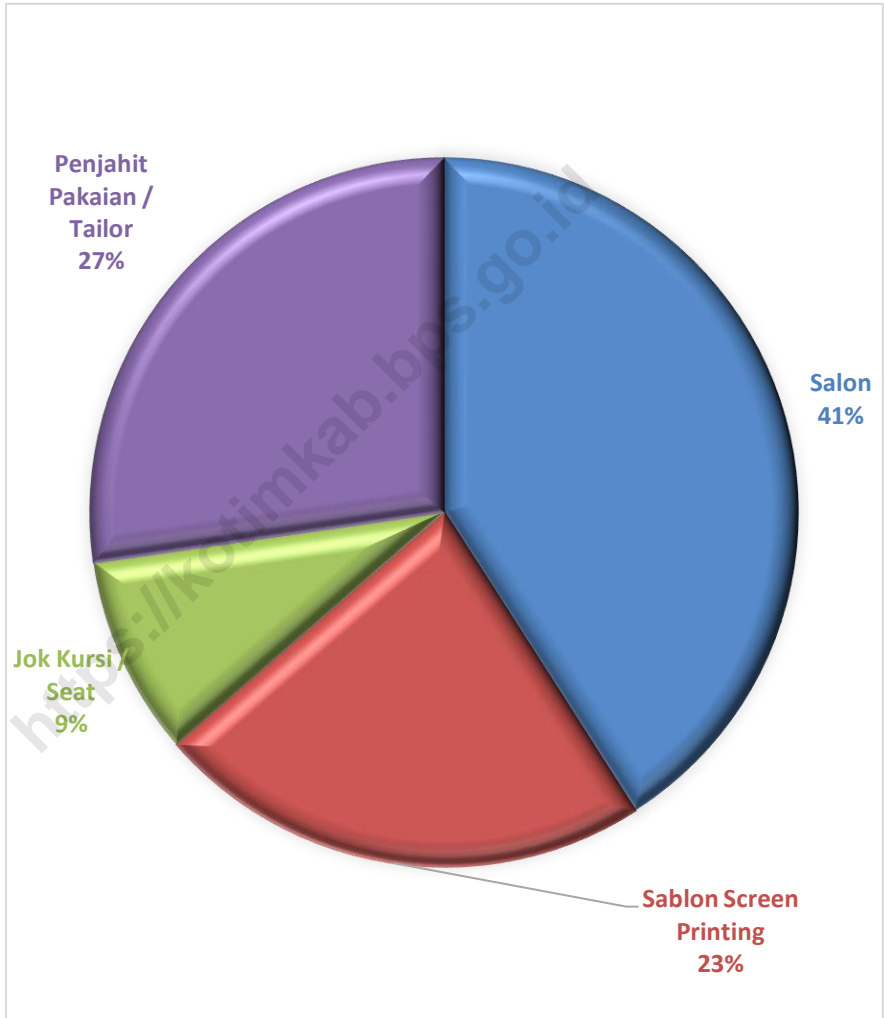
**Gambar 13** Keadaan Industri Kecil Formal Logam Dan Mesin Di Kabupaten Kotawaringin Timur, 2017

Picture

*Condition of Metal and Machine Small Industry in Kotawaringin Timur, 2017*

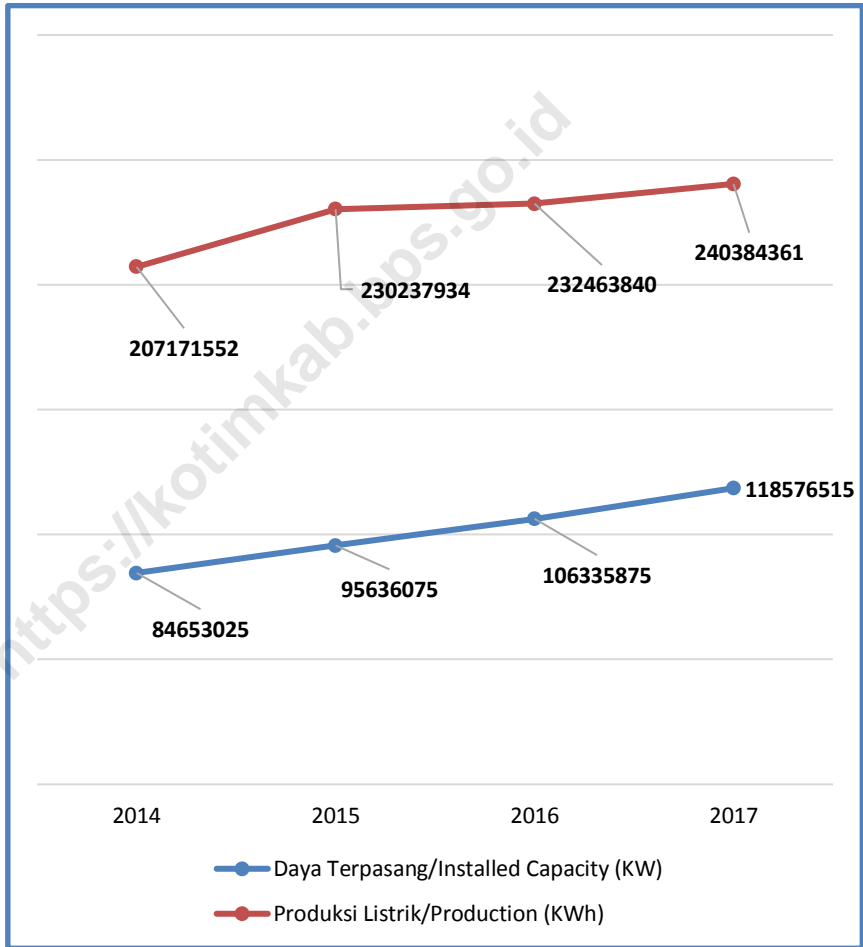


**Gambar 14** Persentase Industri Kecil Formal di Kabupaten Kotawaringin Timur, 2017  
*Picture* Percentage of Small Industry in Kotawaringin Timur Regency, 2017

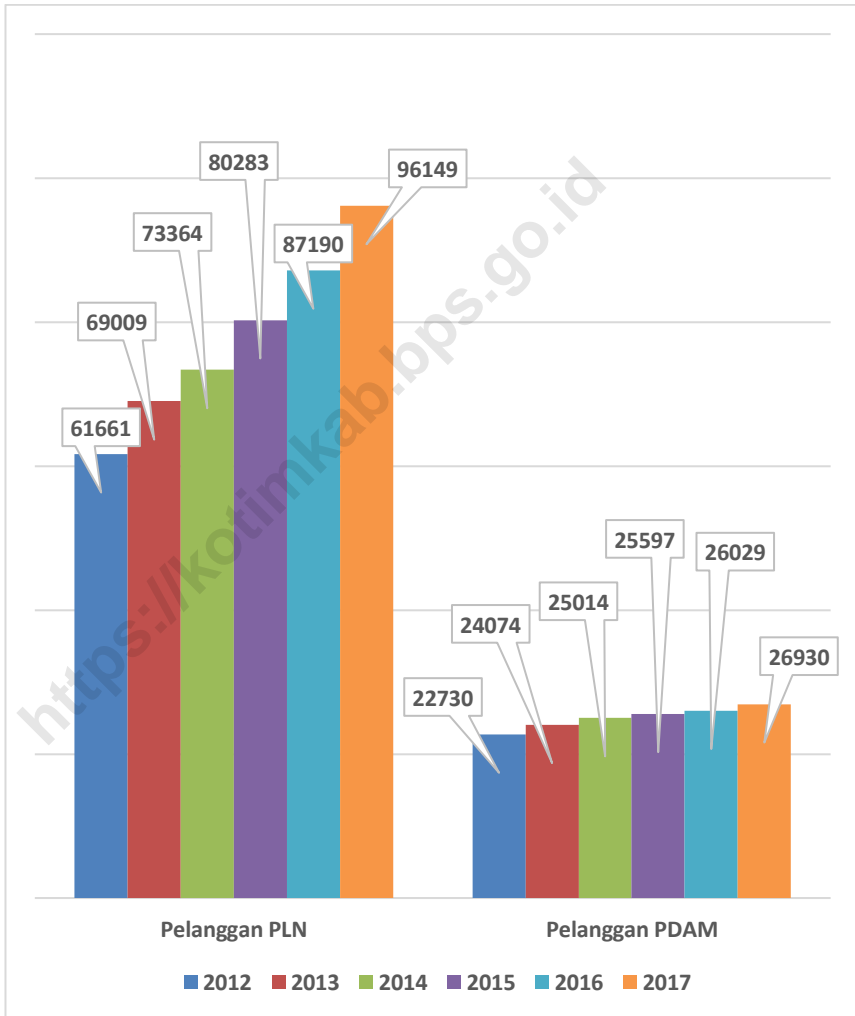


**Gambar 15** Daya Terpasang dan Produksi Listrik PT. PLN (Persero) pada Cabang/Ranting PLN di Kabupaten Kotawaringin Timur, 2014–2017

*Installed Capacity and Production of Electricity of State Electricity Company at Branch Level in Kotawaringin Timur Regency, 2014–2017*



**Gambar 16** Jumlah Pelanggan PLN dan PDAM di Kabupaten Kotawaringin Timur, 2012–2017  
*Picture* Number of Customers of PLN and PDAM in Kotawaringin Timur Regency, 2012–2017



**6.1 INDUSTRI/INDUSTRY**

**Tabel 6.1.1 Jumlah Perusahaan, Tenaga Kerja, dan Nilai Produksi Menurut Klasifikasi Industri di Kabupaten Kotawaringin Timur, 2017**  
*Table Number of Establishments, Employees, and Production Value by Industrial Classification in Kotawaringin Timur Regency, 2017*

	<b>Klasifikasi Industri</b> <i>Industrial Classification</i>	<b>Perusahaan</b> <i>Establishment</i>	<b>Tenaga Kerja</b> <i>Employee</i>	<b>Nilai Produksi</b> <i>Production Value</i>
	(1)	(2)	(3)	(4)
10	Makanan/ <i>Food</i>	...	...	...
11	Minuman/ <i>Beverage</i>	...	...	...
16	Industri Kayu, Barang dari kayu dan gabus (tidak termasuk furniture) dan barang anyaman dari bambu, rotan dan sejenisnya	...	...	...
20	Industri bahan kimia dan barang dari bahan kimia	...	...	...
22	Industri karet, barang dari karet dan plastik	...	...	...
23	Industri barang galian bukan logam	...	...	...
28	Industri mesin dan perlengkapannya	...	...	...
31	Industri furnitur	...	...	...

Sumber: Survei Perusahaan Manufaktur Tahunan BPS Kabupaten Kotawaringin Timur  
 Source: *Annual Manufacturing Establishment Survey BPS – Statistics of Kotawaringin Timur Regency*

**Tabel 6.1.2 Keadaan Industri Kecil Formal Logam dan Mesin di Kabupaten Kotawaringin Timur, 2017**  
*Table Condition of Metal and Machine Small Industry in Kotawaringin Timur Regency, 2017*

<b>Klasifikasi Industri</b> <i>Industrial Classification</i>	<b>Perusahaan</b> <i>Establishment</i>	<b>Tenaga Kerja</b> <i>Employee</i>	<b>Kapasitas Produksi</b> <i>Production Capacity</i>	<b>Investasi</b> <i>Invest (000 Rp)</i>
(1)	(2)	(3)	(4)	(5)
1. Bengkel Mobil, Motor, Sepeda, dan Las <i>Car, Motorcycle, Bicycle, and Turning Shop</i>	44	176	51	2 500 000
2. Servis Mesin <i>Servive Machine</i>	12	60	420	4 500 000
3. Perhiasan dari Emas <i>Jewerly</i>	1	2	-	4 000 000
<b>Kotawaringin Timur</b>	<b>57</b>	<b>238</b>	<b>471</b>	<b>11 000 000</b>

Sumber: DPMPTSP- Dinas Penanaman Modal Pelayanan Terpadu Satu Pintu Kabupaten Kotawaringin Timur

Source: DPMPTSP - Licensing Sevice and Investement Office of Kotawaringin Timur Regency

**Tabel 6.1.3 Keadaan Industri Kecil Formal di Kabupaten Kotawaringin Timur, 2017**  
*Table Condition of Small Industry in Kotawaringin Timur Regency, 2017*

<b>Klasifikasi Industri</b> <i>Industrial Classification</i>	<b>Perusahaan</b> <i>Establishment</i>	<b>Tenaga Kerja</b> <i>Employee</i>	<b>Kapasitas Produksi</b> <i>Production Capacity</i>	<b>Investasi</b> <i>Invest</i> <b>(000 Rp)</b>
(1)	(2)	(3)	(4)	(5)
1. Reparasi Radio/TV <i>Radio/TV Repair</i>	-	-	-	-
2. Salon	9	18	9	100 000
3. Sablon/Screen Printing	5	10	5	200 000
4. Jok Kursi/Seat	2	5	2	10 000
5. Penjahit Pakaian/Tailor	6	12	6	30 000
<b>Kotawaringin Timur</b>	<b>22</b>	<b>45</b>	<b>22</b>	<b>340 000</b>

Sumber: DPMPSTP- Dinas Penanaman Modal Pelayanan Terpadu Satu Pintu Kabupaten Kotawaringin Timur

Source: DPMPSTP - Licensing Service and Investment Office of Kotawaringin Timur Regency



## 6.2 TAMBANG/MINING

**Tabel 6.2.1** Produksi Hasil Tambang di Kabupaten Kotawaringin Timur, 2012-2016  
*Table* Production of Mining in Kotawaringin Timur Regency, 2012-2016

Jenis Tambang <i>Kind of Mining</i>		Satuan <i>Unit</i>	2012	2013	2014	2015	2016
(1)	(2)	(3)	(4)	(5)	(6)	(7)	
1.	Minyak Mentah	Barrel	-	-	-	-	-
2.	Gas Bumi	Mef	-	-	-	-	-
3.	Batubara	Ton	-	-	-	-	686 285,00
4.	Bijih Besi	Metric Ton	50 400	3 321 516,00	-	-	-
5.	Biji Nikel	Ton	-	-	-	-	-
6.	Emas	Kg	-	-	-	-	-
7.	Perak	Kg	-	-	-	-	-
8.	Emas Rakyat	Kg	-	-	-	-	-
9.	Puya/Zirkon	Metric Ton	600	-	5 125	1 000	-
10.	Bauksit	Metric Ton	486 763	9 154 914,18	344 256	-	8 404,28

Sumber: Dinas Pertambangan dan Energi Provinsi Kalimantan Tengah  
 Source: Mining and Energy Service of Central Kalimantan Province

## 6.3 ENERGI/ENERGY

**Tabel 6.3.1 Daya Terpasang, Produksi, dan Distribusi Listrik PT. PLN (Persero) pada Cabang/Ranting PLN di Kabupaten Kotawaringin Timur, 2013-2017**

*Installed Capacity, Production, and Distribution of Electricity of State Electricity Company at Branch Level in Kotawaringin Timur Regency, 2013-2017*

Tahun Year	Daya Terpasang Installed Capacity (KW)	Produksi Listrik Production (KWh)	Listrik Terjual Electricity Sold (KWh)	Dipakai Sendiri Own Usage (KWh)	Susut/Hilang Shrunked (% KWh)
(1)	(2)	(3)	(4)	(5)	(6)
2013	78 527 575,00	-	-	-	-
2014	84 653 025,00	207 171 552,00	178 068,00	459 634,00	14,00
2015	95 636 075,00	230 237 934,00	204 942 439,00	653 356,00	11,00
2016	106 335 875,00	232 463 840,00	204 709 065,00	904 782,00	12,00
<b>2017</b>	<b>118 576 515,00</b>	<b>240 384 361,04</b>	<b>216 618 308,00</b>	<b>508 890,94</b>	<b>9,98</b>

Sumber: Perusahaan Listrik Negara (PLN) Kabupaten Kotawaringin Timur

Source: PLN- State Electricity Company of Kotawaringin Timur Regency

**Tabel 6.3.2 Jumlah Pelanggan Listrik Menurut Kecamatan di Kabupaten Kotawaringin Timur, 2017**  
*Number of Registered Electricity Costumers by Subdistrict in Kotawaringin Timur Regency, 2017*

<b>Kecamatan</b> <i>Subdistrict</i>		<b>Jumlah Pelanggan Listrik</b> <i>Number of Registered Electricity Costumers</i>
(1)		(2)
1.	Mentaya Hilir Selatan	54 913
2.	Teluk Sampit	2 025
3.	Pulau Hanaut	4 418
4.	Mentawa Baru Ketapang	2 707
5.	Seranau	8 491
6.	Mentaya Hilir Utara	4 327
7.	Kota Besi	3 428
8.	Telawang	1 276
9.	Baamang	5 907
10.	Cempaga	4 641
11.	Cempaga Hulu	1 430
12.	Parenggean	1 359
13.	Tualan Hulu	276
14.	Mentaya Hulu	951
15.	Bukit Santuai	54 913
16.	Antang Kalang	2 025
17.	Telaga Antang	4 418
<b>Kotawaringin Timur</b>		<b>96 149</b>

Sumber: Perusahaan Listrik Negara (PLN) Kabupaten Kotawaringin Timur  
*Source: PLN- State Electricity Company of Kotawaringin Timur Regency*

**Tabel 6.3.3 Jumlah Pelanggan dan Air yang Disalurkan Menurut Jenis Pelanggan di Kabupaten Kotawaringin Timur, 2017**  
*Number of Customer and Distributed Clean Water by Type of Customer in Kotawaringin Timur Regency, 2017*

Jenis Pelanggan <i>Type of Customers</i>		Pelanggan <i>Customers</i>	Air Disalurkan <i>Distributes Water (m<sup>3</sup>)</i>	Nilai <i>Value (rupiah)</i>
(1)	(2)	(3)	(4)	
1.	Sosial/ <i>Social</i>	467	...	...
2.	Rumah Tangga/ <i>Household</i>	25 144	...	...
3.	Instansi Pemerintah/ <i>Government Institution</i>	268	...	...
4.	Niaga/ <i>Trade</i>	1 045	...	...
5.	Industri/ <i>Industry</i>	4	...	...
6.	Khusus/ <i>Exclusive</i>	2	...	...
<b>Kotawaringin Timur 2017</b>		<b>26 930</b>	<b>9 516 075</b>	<b>28 586 037 475</b>
<b>2016</b>		<b>26 029</b>	<b>8 256 956</b>	<b>24 517 396 295</b>
<b>2015</b>		<b>25 597</b>	<b>687 039</b>	...
<b>2014</b>		<b>25 014</b>	<b>635 668</b>	...
<b>2013</b>		<b>24 074</b>	<b>7 765 635</b>	...

Sumber Perusahaan Air Minum Daerah (PDAM) Kabupaten Kotawaringin Timur  
*Source: Water Supply Establishment of Kotawaringin Timur Regency*

INDUSTRY, MINING, ENERGY, AND CONSTRUCTION

**Tabel 6.3.4** **Produksi dan Pemakaian Listrik Menurut Bulan di Kabupaten Kotawaringin Timur, 2017**  
*Table Monthly Production and Consumption of Electricity in Kotawaringin Timur Regency, 2017*

	Bulan <i>Monthly</i>	Produksi <i>Production</i>	Pemakaian/ <i>Consumption (Kwh)</i>	
			Dijual/ <i>Sold</i>	Rugi/ <i>Loses</i>
	(1)	(2)	(3)	(4)
1.	Januari/ <i>January</i>	20 092 979	17 832 162	2 260 817
2.	Februari/ <i>February</i>	18 265 220	16 657 960	1 607 260
3.	Maret/ <i>March</i>	20 430 179	17 859 566	2 570 613
4.	April/ <i>April</i>	19 852 931	17 643 567	2 209 364
5.	Mei/ <i>May</i>	20 771 970	18 376 421	2 395 549
6.	Juni/ <i>June</i>	19 863 013	17 906 666	1 956 347
7.	Juli/ <i>July</i>	19 740 289	17 497 308	2 242 981
8.	Agustus/ <i>August</i>	20 249 291	18 266 625	1 982 666
9.	September/ <i>September</i>	19 646 216	18 409 894	1 236 322
10.	Oktober/ <i>October</i>	20 997 882	19 284 708	1 713 174
11.	November/ <i>November</i>	20 007 263	18 013 819	1 993 444
12.	Desember/ <i>December</i>	20 467 127	18 869 612	1 597 515
<b>Kotawaringin Timur 2017</b>		<b>240 384 361</b>	<b>216 618 308</b>	<b>23 766 053</b>
	<b>2016</b>	<b>228 875 571</b>	<b>205 160 774</b>	<b>23 714 798</b>
	<b>2015</b>	<b>226 250 130</b>	<b>202 758 436</b>	<b>23 391 684</b>
	<b>2014</b>	<b>207 171 551</b>	<b>178 692 068</b>	<b>28 479 483</b>
	<b>2013</b>	<b>187 580 647</b>	<b>187 542 595</b>	<b>30 352 357</b>

Sumber: Perusahaan Listrik Negara (PLN) Kabupaten Kotawaringin Timur  
*Source: PLN-State Electricity Company of Kotawaringin Timur Regency*

**Tabel 6.3.5** **Produksi Listrik yang Dibangkitkan Menurut Bulan dan Unit Kerja di Kabupaten Kotawaringin Timur, 2017**  
*Monthly Production of Electricity By Month and Station in Kotawaringin Timur Regency, 2017*

<b>Bulan</b> <i>Monthly</i>	<b>Sampit, Samuda, Kota Besi, Cempaga Hulu, Bapinang, Kuala Kuayan, Tumbang Sangai, Tumbang Kalang, Cempaka Mulia, dan Parenggan</b>	<b>Sebabi, Danau Sembuluh</b>	<b>Pegatan</b>
(1)	(2)	(3)	(4)
1. Januari/ <i>January</i>	16 414 575	863 793	163 919
2. Februari/ <i>February</i>	15 335 203	806 955	153 836
3. Maret/ <i>March</i>	16 440 223	865 151	166 081
4. April/ <i>April</i>	16 242 451	854 681	163 011
5. Mei/ <i>May</i>	16 917 072	890 185	169 794
6. Juni/ <i>June</i>	16 484 631	867 428	165 453
7. Juli/ <i>July</i>	16 117 214	871 085	113 832
8. Agustus/ <i>August</i>	16 835 937	909 369	118 826
9. September/ <i>September</i>	16 967 934	916 514	119 771
10. Oktober/ <i>October</i>	17 774 272	960 054	125 451
11. November/ <i>November</i>	16 602 914	896 787	117 185
12. Desember/ <i>December</i>	17 391 474	939 582	122 756
<b>Kotawaringin Timur</b>	<b>199 523 900</b>	<b>10 641 586</b>	<b>1 699 916</b>

Sumber: Perusahaan Listrik Negara (PLN) Kabupaten Kotawaringin Timur  
 Source: PLN-State Electricity Company of Kotawaringin Timur Regency

Lanjutan Tabel 6.3.5/Continued of Table 6.3.5

	Bulan Monthly	Telaga Pulang	Tumbang Kalang	Jumlah Total
	(1)	(5)	(6)	(7)
1.	Januari/January	53 159	148 210	17 832 162
2.	Februari/February	49 571	136 300	16 657 960
3.	Maret/March	53 161	146 150	17 859 566
4.	April/April	52 511	144 397	17 643 567
5.	Mei/May	54 705	150 400	18 376 421
6.	Juni/June	53 304	146 553	17 906 666
7.	Juli/July	53 757	147 370	17 497 308
8.	Agustus/August	56 117	153 843	18 266 625
9.	September/September	56 564	155 059	18 409 894
10.	Oktober/October	59 246	162 420	19 284 708
11.	November/November	55 344	151 718	18 013 819
12.	Desember/December	57 975	158 931	18 869 612
	<b>Kotawaringin Timur</b>	<b>655 414</b>	<b>1 801 351</b>	<b>216 618 308</b>

Sumber: Perusahaan Listrik Negara (PLN) Kabupaten Kotawaringin Timur  
 Source: PLN-State Electricity Company of Kotawaringin Timur Regency

**Tabel 6.3.6 Banyaknya Langganan Daya Terpasang Menurut Bulan di Misip Sampit di Kabupaten Kotawaringin Timur, 2017**  
*Table*  
*Number of Power Installed Clients by Month in Misip Sampit in Kotawaringin Timur Regency, 2017*

Bulan <i>Monthly</i>	TR		TM	
	Pelanggan <i>Clients</i>	Daya Terpasang (VA) Power <i>Installed</i>	Pelanggan <i>Clients</i>	Daya Terpasang (VA) Power <i>Installed</i>
(1)	(2)	(3)	(4)	(5)
1. Januari/ <i>January</i>	87 408	96 398 575	11	10 320 000
2. Februari/ <i>February</i>	87 383	96 428 925	11	10 320 000
3. Maret/ <i>March</i>	88 887	98 311 675	11	10 320 000
4. April/ <i>April</i>	90 121	99 829 575	11	10 320 000
5. Mei/ <i>May</i>	91 072	101 037 275	11	10 320 000
6. Juni/ <i>June</i>	91 903	102 065 975	11	10 320 000
7. Juli/ <i>July</i>	92 418	102 761 275	11	10 320 000
8. Agustus/ <i>August</i>	93 403	103 941 225	13	11 115 000
9. September/ <i>September</i>	94 004	104 705 265	13	11 115 000
10. Oktober/ <i>October</i>	94 874	105 682 365	13	11 115 000
11. November/ <i>November</i>	95 669	106 757 965	13	11 115 000
12. Desember/ <i>December</i>	96 136	107 461 515	13	11 115 000

Sumber: Perusahaan Listrik Negara (PLN) Kabupaten Kotawaringin Timur  
*Source: PLN-State Electricity Company of Kotawaringin Timur Regency*



Lanjutan Tabel 6.3.6/Continued of Table 6.3.6

	<b>Bulan</b> <b>Monthly</b>	<b>Jumlah Pelanggan</b> <b>Total Clients</b>	<b>Jumlah Daya Terpasang (VA)</b> <b>Total Power Installed</b>
	(1)	(6)	(7)
1.	Januari/January	87 419	106 893 413
2.	Februari/February	87 394	106 923 713
3.	Maret/March	88 898	108 809 471
4.	April/April	90 132	110 329 839
5.	Mei/May	91 083	111 539 441
6.	Juni/June	91 914	112 569 803
7.	Juli/July	92 429	113 266 133
8.	Agustus/August	93 416	115 243 057
9.	September/September	94 017	116 008 299
10.	Oktober/October	94 887	116 987 139
11.	November/November	95 682	118 064 329
12.	Desember/December	96 149	118 768 813

Sumber: Perusahaan Listrik Negara (PLN) Kabupaten Kotawaringin Timur

Source: PLN-State Electricity Company of Kotawaringin Timur Regency

**Tabel 6.3.7 Jumlah Pemakai Listrik Menurut Jenis Tarif di Kabupaten Kotawaringin Timur, 2017**  
*Number of Consumer of Electricity by Kind of Billings in Kotawaringin Timur Regency, 2017*

<b>Jenis Tarif</b> <i>Kind of Billings</i>	<b>Pelanggan</b> <i>Clients</i>	<b>Persentase</b> <i>Percentage</i>	<b>Keterangan</b> <i>Note</i>
(1)	(2)	(3)	(4)
<b>S2</b>	1 981	2,10	Pelayanan sosial kecil sampai dengan sedang (450 VA - 200 kVA)
<b>S3</b>	1	0,00	...
<b>R1</b>	83 908	87,30	Rumah Tangga Kecil (450 VA- 2.200VA)
<b>R2</b>	692	0,70	Rumah Tangga Menengah (3.500 VA - 5.500 VA)
<b>R3</b>	62	0,10	Rumah Tangga Besar (6.600 VA ke atas)
<b>I1</b>	5	0,00	Industri Kecil/Rumah Tangga (450VA - 14kVA)
<b>I2</b>	6	0,00	Industri Sedang (14 kVA - 200 kVA)
<b>I3</b>	4	0,00	Industri Menengah (diatas 200 kVA)
<b>I4</b>	0	0,00	...
<b>B1</b>	8 189	8,50	Bisnis Kecil (450VA -5.500 VA)
<b>B2</b>	692	0,70	Bisnis Menengah (6.600 VA - 200 kVA)
<b>B3</b>	8	0,00	Bisnis Besar (di atas 200 kVA)
<b>P1</b>	504	0,50	Kantor Pemerintah Kecil dan Sedang (450 VA -200 kVA)
<b>P2</b>	1	0,00	Kantor Pemerintah Besar (di atas 200 kVA)
<b>P3</b>	96	0,10	Penerangan jalan umum
<b>L</b>	0	0,00	Layanan Khusus
<b>Jumlah/Total</b>	<b>96 149</b>	<b>100,00</b>	<b>-</b>

Sumber: Perusahaan Listrik Negara (PLN) Kabupaten Kotawaringin Timur  
 Source: PLN-State Electricity Company of Kotawaringin Timur Regency

INDUSTRY, MINING, ENERGY, AND CONSTRUCTION

**Tabel 6.3.8 Jumlah Distribusi Air Minum Per Bulan di Kabupaten Kotawaringin Timur, 2017**  
*Table Monthly Water Supply Distribution in Kotawaringin Timur Regency, 2017*

	<b>Bulan</b> <i>Monthly</i>	<b>Produksi</b> <i>Production</i>	<b>Dijual</b> <i>Sold</i>	<b>Dipakai</b> <b>Sendiri</b> <i>Private</i> <i>Used</i>	<b>Susut/Hilan</b> <b>g Loss</b>
	(1)	(2)	(3)	(4)	(5)
1.	Januari/ <i>January</i>	812 241	682 217	17 061	112 963
2.	Februari/ <i>February</i>	773 604	691 073	15 904	66 627
3.	Maret/ <i>March</i>	802 074	639 420	17 397	145 257
4.	April/ <i>April</i>	788 918	701 707	17 095	70 116
5.	Mei/ <i>May</i>	790 541	659 678	17 028	113 835
6.	Juni/ <i>June</i>	816 747	655 549	17 730	143 468
7.	Juli/ <i>July</i>	821 528	709 749	19 386	92 393
8.	Agustus/ <i>August</i>	814 479	660 724	18 116	135 639
9.	September/ <i>September</i>	789 682	699 388	18 346	71 948
10.	Oktober/ <i>October</i>	817 399	645 279	17 692	154 428
11.	November/ <i>November</i>	833 590	654 655	17 356	161 579
12.	Desember/ <i>December</i>	866 433	655 106	18 050	193 277
	<b>Kotawaringin Timur 2017</b>	<b>9 727 236</b>	<b>8 054 545</b>	<b>211 161</b>	<b>1 461 530</b>
	<b>2016</b>	<b>9 712 484</b>	<b>8 256 956</b>	<b>223 243</b>	<b>1 247 140</b>
	<b>2015</b>	<b>9 396 792</b>	<b>8 126 179</b>	<b>219 467</b>	<b>1 051 146</b>
	<b>2014</b>	<b>866 638</b>	<b>7 908 878</b>	<b>189 975</b>	<b>867 785</b>
	<b>2013</b>	<b>8 865 289</b>	<b>7 685 760</b>	<b>260 984</b>	<b>824020</b>

Sumber Perusahaan Air Minum Daerah (PDAM) Kabupaten Kotawaringin Timur  
*Source: Water Supply Establishment of Kotawaringin Timur Regency*

6.4 KONSTRUKSI/*CONSTRUCTION*

**Tabel 6.4.1 Surat Keputusan Pemerintah Mengenai Hak -Hak Atas Tanah Menurut Bulan di Kabupaten Kotawaringin Timur, 2017**  
*Table Number of Land-Law Certificate of Government by Month in Kotawaringin Timur Regency, 2017*

	<b>Bulan</b> Jumlah <i>Monthly</i>	<b>Hak Milik</b> <i>Land Owner</i>	<b>Hak Bangunan</b> <i>Land Property</i>	<b>Hak Pakai</b> <i>Land-Holder</i>	<b>Hak Guna Usaha</b> <i>Cultivation Rights</i>
	(1)	(2)	(3)	(4)	(5)
1.	Januari/ <i>January</i>	21	-	-	-
2.	Februari/ <i>February</i>	8	-	-	-
3.	Maret/ <i>March</i>	79	1	3	8
4.	April/ <i>April</i>	2	-	-	-
5.	Mei/ <i>May</i>	28	-	3	-
6.	Juni/ <i>June</i>	3	4	-	-
7.	Juli/ <i>July</i>	6	-	-	-
8.	Agustus/ <i>August</i>	19	5	-	-
9.	September/ <i>September</i>	6	-	-	-
10.	Oktober/ <i>October</i>	4	-	-	-
11.	November/ <i>November</i>	10	5	-	-
12.	Desember/ <i>December</i>	13	-	-	-
	<b>Kotawaringin Timur 2017</b>	<b>199</b>	<b>15</b>	<b>6</b>	<b>8</b>
	<b>2016</b>	<b>4 264</b>	<b>1149</b>	<b>9</b>	<b>27</b>
	<b>2015</b>	<b>7 134</b>	<b>10</b>	<b>413</b>	<b>15</b>
	<b>2014</b>	<b>4 438</b>	<b>431</b>	-	<b>9</b>

Sumber Badan Pertanahan Nasional Kabupaten Kotawaringin Timur  
*Source: National Land Agency of Kotawaringin Timur Regency*

Lanjutan Tabel 6.4.1/Continued of Table of 6.4.1

	<b>Bulan</b> <i>Monthly</i>	<b>Hak Pengelolaan</b> <i>Rights Management</i>	<b>Wakaf</b> <i>Waqaf</i>
	(1)	(6)	(7)
1.	Januari/ <i>January</i>	-	-
2.	Februari/ <i>February</i>	-	-
3.	Maret/ <i>March</i>	-	-
4.	April/ <i>April</i>	-	-
5.	Mei/ <i>May</i>	-	-
6.	Juni/ <i>June</i>	-	-
7.	Juli/ <i>July</i>	-	-
8.	Agustus/ <i>August</i>	-	-
9.	September/ <i>September</i>	-	-
10.	Oktober/ <i>October</i>	-	-
11.	November/ <i>November</i>	-	-
12.	Desember/ <i>December</i>	-	-
<hr/>			
	<b>Kotawaringin Timur 2017</b>	-	-
	<b>2016</b>	<b>2</b>	-
	<b>2015</b>	<b>3</b>	<b>1</b>
	<b>2014</b>	-	-

Sumber Badan Pertanahan Nasional Kabupaten Kotawaringin Timur  
 Source: National Land Agency of Kotawaringin Timur Regency

**Tabel 6.4.2 Luas Tanah yang Diberikan Surat Keputusan Pemerintah Mengenai Hak -Hak Atas Tanah Menurut Bulan di Kabupaten Kotawaringin Timur, 2017**  
*Land Area Given Land-Law Certificate of Government by Month in Kotawaringin Timur Regency, 2017*

	<b>Bulan</b> <i>Monthly</i>	<b>Hak Milik</b> <i>Land Owner</i>	<b>Hak Bangunan</b> <i>Land Property</i>	<b>Hak Pakai</b> <i>Land-Holder</i>	<b>Hak Guna Usaha</b> <i>Cultivation Rights</i>
	(1)	(2)	(3)	(4)	(5)
1.	Januari/ <i>January</i>	139 647	-	-	-
2.	Februari/ <i>February</i>	21 869	-	-	-
3.	Maret/ <i>March</i>	304 060	11 890	10 757	63 261 559
4.	April/ <i>April</i>	21 221	-	-	-
5.	Mei/ <i>May</i>	19 584	-	14 146	-
6.	Juni/ <i>June</i>	3 191	41 321	-	-
7.	Juli/ <i>July</i>	91 116	-	-	-
8.	Agustus/ <i>August</i>	79 482	93 800	-	-
9.	September/ <i>September</i>	24 067	-	-	-
10.	Oktober/ <i>October</i>	30 999	-	-	-
11.	November/ <i>November</i>	30 060	-	-	-
12.	Desember/ <i>December</i>	113 576	-	-	-
<b>Kotawaringin Timur 2017</b>		<b>878 872</b>	<b>147 011</b>	<b>24 903</b>	<b>63 261 559</b>
<b>2016</b>		<b>17 928 484</b>	<b>1 439 340</b>	<b>262 171</b>	<b>346 515 713</b>
<b>2015</b>		<b>24 189 247</b>	<b>203 659</b>	<b>357 485</b>	<b>63 748 148</b>
<b>2014</b>		<b>8 450 013</b>	<b>845 013</b>	<b>-</b>	<b>263 287 240</b>

Sumber Badan Pertanahan Nasional Kabupaten Kotawaringin Timur  
 Source: National Land Agency of Kotawaringin Timur Regency

Lanjutan Tabel 6.4.2/Continued of Table of 6.4.2

	<b>Bulan</b> <i>Monthly</i>	<b>Hak Pengelolaan</b> <i>Rights Management</i>	<b>Wakaf</b> <i>Waqaf</i>
	(1)	(6)	(7)
1.	Januari/ <i>January</i>	-	-
2.	Februari/ <i>February</i>	-	-
3.	Maret/ <i>March</i>	-	-
4.	April/ <i>April</i>	-	-
5.	Mei/ <i>May</i>	-	-
6.	Juni/ <i>June</i>	-	-
7.	Juli/ <i>July</i>	-	-
8.	Agustus/ <i>August</i>	-	-
9.	September/ <i>September</i>	-	-
10.	Oktober/ <i>October</i>	-	-
11.	November/ <i>November</i>	-	-
12.	Desember/ <i>December</i>	-	-
	<b>Kotawaringin Timur 2017</b>	-	-
	<b>2016</b>	<b>8 087 394</b>	-
	<b>2015</b>	<b>7 239 994</b>	<b>2 257</b>
	<b>2014</b>	-	-

Sumber Badan Pertanahan Nasional Kabupaten Kotawaringin Timur  
 Source: National Land Agency of Kotawaringin Timur Regency

INDUSTRI, PERTAMBANGAN, ENERGI, DAN KONSTRUKSI

**Tabel 6.4.3** **Penerimaan Negara Berdasarkan BPHTB Penetapan Hak dan Peralihan Hak Menurut Bulan di Kabupaten Kotawaringin Timur (Rupiah), 2016**  
*Government Income from BPHTB Decision and Right Transition in Kotawaringin Timur Regency (rupiahs), 2016*

	<b>Bulan</b> <i>Monthly</i>	<b>Penetapan Hak</b> <i>Determination of Right</i>	<b>Peralihan Hak</b> <i>Right Transition</i>	<b>Penerimaan</b> <i>Income</i>	<b>Jumlah</b> <i>Total</i>
	(1)	(2)	(3)	(4)	(5)
1.	Januari/ <i>January</i>	80 445 755	160 891 510	-	241 337 265
2.	Februari/ <i>February</i>	99 052 195	297 156 585	-	396 208 780
3.	Maret/ <i>March</i>	67 087 403	335 437 018	-	402 524 421
4.	April/ <i>April</i>	107 503 608	215 007 216	-	322 510 824
5.	Mei/ <i>May</i>	49 928 294	199 713 176	-	249 641 470
6.	Juni/ <i>June</i>	681 040 363	340 520 181	-	1 021 560 544
7.	Juli/ <i>July</i>	54 303 261	108 606 522	-	162 909 783
8.	Agustus/ <i>August</i>	241 718 772	120 859 386	-	362 578 158
9.	September/ <i>September</i>	104 712 260	52 356 130	-	157 068 390
10.	Oktober/ <i>October</i>	587 065	338 348 260	-	338 935 325
11.	November/ <i>November</i>	808 468 536	4 042 342 680	-	4 850 811 216
12.	Desember/ <i>December</i>	542 632 676	4 341 061 411	-	4 883 694 087
<b>Kotawaringin Timur 2016</b>		<b>2 837 480 188</b>	<b>10 552 300 075</b>	...	<b>13 389 780 263</b>
<b>2015</b>		...	...	...	...
<b>2014</b>		<b>112 475 825</b>	<b>1 182 771 670</b>	<b>1 225 103 050</b>	<b>2520 350 545</b>

Sumber Badan Pertanahan Nasional Kabupaten Kotawaringin Timur  
*Source: National Land Agency of Kotawaringin Timur Regency*



**Tabel 6.4.4 Peralihan Hak Atas Tanah Menurut Kecamatan di Kabupaten Kotawaringin Timur, 2017**  
*Table Land Right Transition by Subdistrict in Kotawaringin Timur Regency, 2017*

	<b>Kecamatan</b> <i>Subdistrict</i>	<b>Jual Beli (JB)</b> <i>Trade Transaction</i>	<b>Hibah (HB)</b> <i>Donation</i>	<b>Warisan (WR)</b> <i>Legal Heir</i>
	(1)	(2)	(3)	(4)
1.	Mentaya Hilir Selatan	...	...	...
2.	Teluk Sampit	...	...	...
3.	Pulau Hanaut	...	...	...
4.	Mentawa Baru Ketapang	...	...	...
5.	Seranau	...	...	...
6.	Mentaya Hilir Utara	...	...	...
7.	Kota Besi	...	...	...
8.	Telawang	...	...	...
9.	Baamang	...	...	...
10.	Cempaga	...	...	...
11.	Cempaga Hulu	...	...	...
12.	Parenggean	...	...	...
13.	Tualan Hulu	...	...	...
14.	Mentaya Hulu	...	...	...
15.	Bukit Santuai	...	...	...
16.	Antang Kalang	...	...	...
17.	Telaga Antang	...	...	...
	<b>Kotawaringin Timur 2017</b>	<b>1 956</b>	<b>79</b>	<b>101</b>
	<b>2016</b>	<b>2 951</b>	<b>180</b>	<b>112</b>
	<b>2015</b>	<b>2 618</b>	<b>44</b>	<b>136</b>
	<b>2014</b>	<b>1 925</b>	<b>56</b>	<b>119</b>

Sumber Badan Pertanahan Nasional Kabupaten Kotawaringin Timur  
 Source: National Land Agency of Kotawaringin Timur Regency

Lanjutan Tabel 6.4.4/Continued of Table of 6.4.4

	<b>Kecamatan Subdistrict</b>	<b>Lain-Lain Others</b>	<b>Jumlah Total</b>
	(1)	(5)	(6)
1.	Mentaya Hilir Selatan	...	...
2.	Teluk Sampit	...	...
3.	Pulau Hanaut	...	...
4.	Mentawa Baru Ketapang	...	...
5.	Seranau	...	...
6.	Mentaya Hilir Utara	...	...
7.	Kota Besi	...	...
8.	Telawang	...	...
9.	Baamang	...	...
10.	Cempaga	...	...
11.	Cempaga Hulu	...	...
12.	Parenggean	...	...
13.	Tualan Hulu	...	...
14.	Mentaya Hulu	...	...
15.	Bukit Santuai	...	...
16.	Antang Kalang	...	...
17.	Telaga Antang	...	...
	<b>Kotawaringin Timur 2017</b>	<b>8</b>	<b>2 144</b>
	<b>2016</b>	<b>19</b>	<b>3 262</b>
	<b>2015</b>	<b>5</b>	<b>2 803</b>
	<b>2014</b>	<b>3</b>	<b>2 103</b>

Sumber Badan Pertanahan Nasional Kabupaten Kotawaringin Timur

Source: National Land Agency of Kotawaringin Timur Regency

**Tabel 6.4.5 Target dan Realisasi Fisik Kegiatan Prona di Kabupaten Kotawaringin Timur, 2012-2017**  
*Table Target and Realization of Physical Prona Activities in Kotawaringin Timur Regency, 2012-2017*

Kecamatan Kelurahan/Desa Subdistrict Wards/Villages	Realisasi Realization	Keterangan Information
(1)	(2)	(3)
<b>Mentawa Baru Ketapang</b>		
Pelangsian	-	-
Pasir Putih	99	-
Eka Bahurui	-	-
Bapeang	10	-
Banguang Makmur	94	-
<b>Baamang</b>		
Baamang Barat	-	-
<b>Cempaga Hulu</b>		
Pundu	-	-
<b>Kotawaringin Timur 2017</b>	<b>426</b>	-
<b>2016</b>	<b>900</b>	-
<b>2015</b>	<b>596</b>	-
<b>2014</b>	<b>478</b>	-
<b>2013</b>	<b>256</b>	-
<b>2012</b>	<b>300</b>	-

Sumber Badan Pertanahan Nasional Kabupaten Kotawaringin Timur  
 Source: National Land Agency of Kotawaringin Timur Regency

# Perdagangan

Trade

# 7

**270,40  
Juta US\$**

**Nilai Ekspor  
Export Value**

Korea Selatan

Jepang

India

China

**Nilai Impor  
Export Value**

**22,90  
Juta US\$**





**PENJELASAN TEKNIS****TECHNICAL NOTES**

- |  |  |
|--|--|
| <p>1. Sistem pencatatan Statistik Ekspor dan Impor adalah “General Trade” dengan wilayah pencatatan meliputi seluruh wilayah kepabeanaan Indonesia.</p>  | <p>1. <i>The recording of export and import statistics is based on General Trade System covering all Indonesian customs areas.</i></p>   |
| <p>2. Pengesahan dokumen kepabeanaan ekspor dan impor dilakukan oleh Bea dan Cukai berdasarkan Persetujuan Muat/Bongkar Barang.</p>  | <p>2. <i>The legalization of customs export and import documents is conducted by the Customs and Excise Office.</i></p>  |
| <p>3. Data ekspor berasal dari dokumen kepabeanaan BC 3.0 atau yang disebut dokumen Pemberitahuan Ekspor Barang (PEB) yang diisi oleh eksportir.</p>   | <p>3. <i>The export data are compiled based on customs export documents BC 3.0 or known as Export Declarations (PEB), filled by exporters.</i></p>   |
| <p>4. Data impor berasal dari dokumen kepabeanaan BC 2.0 atau yang disebut dokumen Pemberitahuan Impor Barang (PIB), Pemberitahuan Impor Barang Khusus (PIBK), Pemberitahuan Pabean Free Trade Zone (PPFTZ) dan dokumen kepabeanaan BC 2.3 yang mencatat impor barang dari Luar Negeri ke Kawasan Berikat.</p> | <p>4. <i>The import data are compiled based on customs import documents BC 2.0 or known as Import Declarations Form (PIB), Import Declarations Form for Special Commodity (PIBK), Customs Declaration Form for Free Trade Zone (PPFTZ), and customs import documents BC 2.3 which records import goods from foreign country to Bounded Zones Area.</i></p> |
| <p>5. Barang-barang yang dikirim ke luar negeri untuk diolah dicatat sebagai ekspor, sedangkan hasil olahan yang dikembalikan ke Indonesia dicatat</p>   | <p>5. <i>Goods send abroad for processing purposes are recorded as export while its product sent to Indonesia are recorded as import.</i></p>  |

## TRADE

sebagai impor.

6. Barang-barang luar negeri yang diolah di dalam negeri dicatat sebagai barang impor meskipun barang olahan tersebut akan kembali ke luar negeri.
  7. Barang-barang yang tidak dicakup dalam pencatatan:
    - a. Pakaian dan barang-barang perhiasan penumpang.
    - b. Barang-barang bawaan penumpang dari/ke luar negeri untuk dipakai sendiri, kecuali lemari es, pesawat televisi, dan sebagainya.
    - c. Barang-barang untuk keperluan perwakilan kedutaan suatu negara.
    - d. Barang-barang ekspedisi dan ekshibisi atau pameran.
    - e. Barang-barang untuk militer yang diimpor langsung oleh angkatan bersenjata
    - f. Pembungkus/peti kemas untuk diisi kembali.
    - g. Uang dan surat-surat berharga.
    - h. Barang-barang contoh
  8. Sistem pengolahan dokumen impor/ekspor Indonesia adalah sistem "Carry Over" yaitu dokumen ditunggu selama satu bulan, setelah bulan berjalan, sedangkan
6. *Foreign goods processed in Indonesia are still recorded as imports although the products will be sent to abroad.*
  7. *The following goods are not included in the statistics:*
    - a. *Clothings and passengers' jewelry.*
    - b. *Luggage of passengers for own use, except refrigerators, television sets, etc.*
    - c. *Goods imported/exported for the use of foreign representative countries/embassies.*
    - d. *Goods for expeditions, and shows or exhibitions.*
    - e. *Military goods directly imported by the Armed Forces.*
    - f. *Packings/containers to be refilled.*
    - g. *Bank notes and securities*
    - h. *Sample goods*
  8. *The carry-over system is used in processing Indonesian export and import documents. Documents are processed one month after the current month, while those received*

dokumen-dokumen yang terlambat akan diolah pada bulan berikutnya. Dengan demikian dokumen bulan-bulan sebelumnya yang terlambat diterima dan masuk pada bulan berjalan, diperlakukan sebagai dokumen bulan pengolahan.

*later will be processed for the succeeding month. This means previous documents received in the current month will be treated as processed documents.*

- |   |  |
|---|--|
| <p>9. <b>Pelabuhan Muat</b> adalah pelabuhan darimana barang diangkut ke luar negeri atau diekspor</p>                    | <p>9. <b>Port of loading</b> is port where the goods are transported out of the country or exported.</p> |
| <p>10. <b>Negara tujuan</b> adalah negara tujuan akhir yang diketahui untuk barang ekspor yang dikirim ke luar negeri</p> | <p>10. <b>Country of destination</b> is country that is known to export goods sent abroad.</p>           |
| <p>11. <b>Jenis komoditi</b> adalah barang ekspor yang dicatat sesuai kode Harmonized System (HS)</p>                     | <p>11. <b>Type commodity</b> is exported goods recorded based on Harmonized System (HS) code.</p>        |





**ULASAN****DESCRIPTION****Perdagangan**

Menurut data perdagangan yang bersumber dari DMPTSP/Dinas Penanaman Modal Pelayanan Terpadu Satu Pintu Kabupaten Kotawaringin Timur, terdapat 1408 perusahaan yang terdaftar memiliki ijin usaha pada tahun 2017. Jumlah ini berkurang sebanyak 386 perusahaan atau 21 persen dari tahun sebelumnya. Penurunan jumlah perusahaan terdaftar ini dikarenakan sejak 2017 terbit peraturan baru mengenai pendaftaran SIUP/Surat Ijin Usaha Perdagangan yang masa berlakunya menjadi seumur hidup. Hal ini membuat pedagang tidak harus setiap tahun mendaftarkan kembali usahanya ke dinas terkait.

Berdasarkan tipe badan hukum nya perusahaan terdaftar paling banyak berupa CV yaitu sebesar 35,2 persen, disusul dengan Perseroan Terbatas/PT sebesar 29 persen. Sedangkan untuk jumlah pedagang pada tahun 2017 sebanyak 272. Jumlah ini jauh lebih kecil dari ahun sebelumnya. Hal ini juga disebabkan pula oleh kebijakan SIUP berlaku seumur hidup.

Selain perusahaan, koperasi juga menjadi salah satu penggerak perdagangan di Kabupaten Kotawaringin Timur. Dinas Koperasi dan UKM mencatat bahwa pada tahun 2016

**Trade**

*According to trade data sourced from the DMPTSP / One-Stop Integrated Service Investment Office of Kotawaringin Timur Regency, there are 1408 registered companies that have business licenses in 2017. This number was reduced by 386 companies or 21 percent from the previous year. The decrease in the number of registered companies was due to the issuance of a new regulation regarding registration of SIUP / Trading Business Permits since 2017 which has a lifetime. This makes traders do not have to re-register their business every year to the relevant agency.*

*Based on the type of legal entity, the company registered is mostly in the form of CV, which is 35.2 percent, followed by a Limited Liability Company / PT by 29 percent. As for the number of traders in 2017 as many as 272. This number is much smaller than the previous year. This is also caused by the life-long SIUP policy.*

*In addition to the company, cooperatives are also one of the drivers of trade in Kotawaringin Timur Regency. The Office of Cooperatives and SMEs noted that in 2016 there were 268 active*

terdapat 268 koperasi aktif dengan anggota sebanyak 41.939 dan omset tahunan sebesar 52.885 juta rupiah. Ditinjau dari series data pada periode 2015-2016 terlihat bahwa jumlah koperasi aktif mengalami penurunan, hal ini dikarenakan penutupan sejumlah koperasi yang terjadi pada akhir tahun 2016 dengan berbagai alasan.

### **Ekspor Impor**

Perkembangan perdagangan kedalam dan luar wilayah di pelabuhan sampit menunjukkan adanya penurunan netto ekspor namun sebaliknya pada impor terjadi kenaikan. Jumlah total ekspor yang terjadi di pelabuhan muat Sampit sejumlah 534,76 ribu ton atau minus 43,24 persen dari tahun sebelumnya. Sedangkan untuk Impor terjadi kenaikan sebesar 39,09 persen menjadi 33,87 ribu ton.

Dilihat dari jumlah FoB dan CIF nya, keduanya pada tahun 2017 menunjukkan kenaikan yang terhitung signifikan. Untuk nilai FoB terdapat kenaikan sebesar 71,4 persen dari tahun sebelumnya yaitu 160,1 juta US\$ menjadi 274,40 juta US\$. Sedangkan untuk nilai CIF terjadi kenaikan sebesar 18,9 persen dari tahun sebelumnya 18,58 juta US\$ menjadi 22,9 US\$.

*cooperatives with as many as 41,939 members and an annual turnover of 52,885 million rupiah. Judging from the series of data in the 2015-2016 period, it is seen that the number of active cooperatives has decreased, this is due to the closure of a number of cooperatives that occurred at the end of 2016 for various reasons.*

### **Export Import**

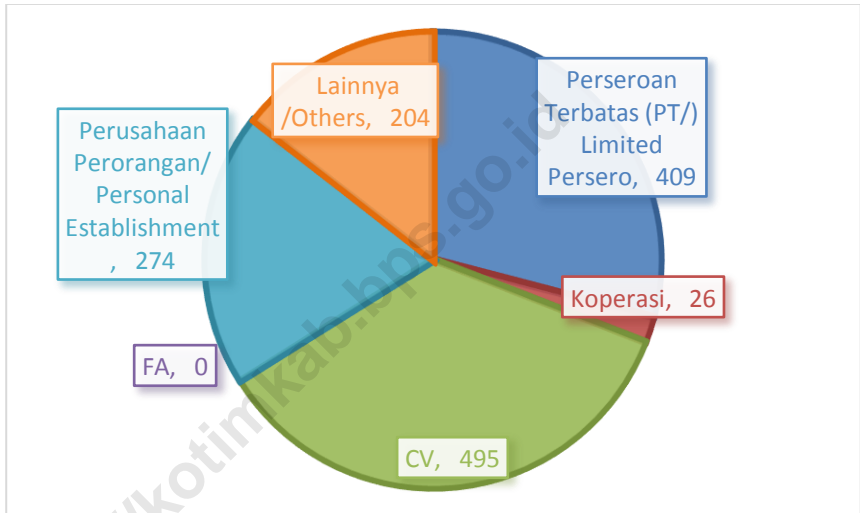
*The development of trade in and out of the area at the port of Sampit shows a decrease in net exports, but on the contrary there is an increase in imports. The total number of exports that occurred at the Sampit loading port amounted to 534.76 thousand tons or minus 43.24 percent from the previous year. Whereas for Imports there was an increase of 39.09 percent to 33.87 thousand tons.*

*Judging from the number of FoB and CIF, both in 2017 showed a significant increase. For the FoB value there was an increase of 71.4 percent from the previous year which was 160.1 million US \$ to 274.40 million US \$. As for the CIF value, there was an increase of 18.9 percent from the previous year of 18.58 million US \$ to 22.9 US \$, while imports occurred in August.*

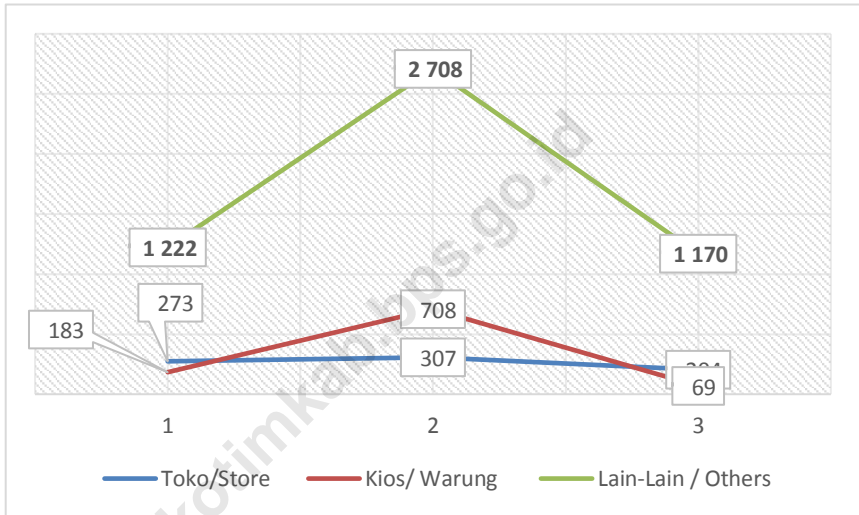
**Gambar 17** Perusahaan Menurut Bentuk Badan Hukum di Kabupaten Kotawaringin Timur, 2017

Picture

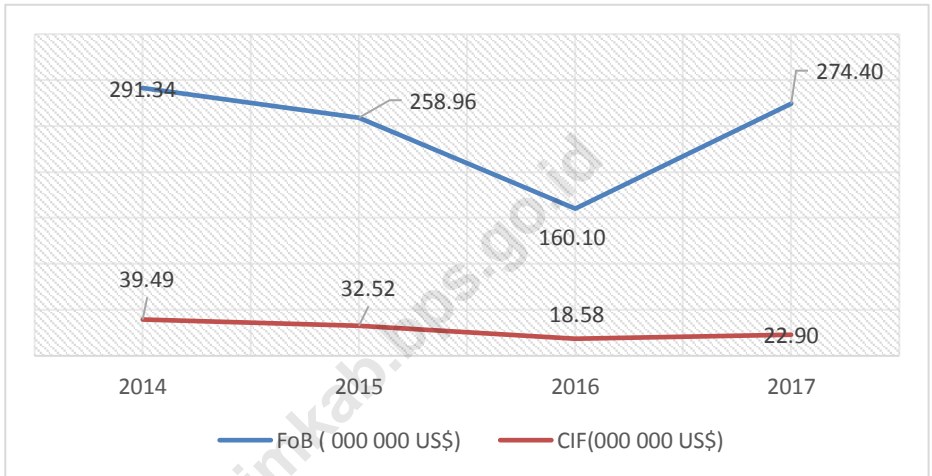
*Number of Establishments by Type of Business Entity in Kotawaringin Timur Regency, 2017*



**Gambar 18** Jumlah Sarana Perdagangan Menurut Jenisnya di Kabupaten Kotawaringin Timur, 2015–2017  
*Picture* Number of Trading Facilities by Type of Facility in Kotawaringin Timur Regency, 2015–2017



**Gambar 19** Nilai Ekspor dan Impor Melalui Pelabuhan Sampit di Kabupaten Kotawaringin Timur, 2014–2017  
*Picture* **Export and Import Value Through Sampot Port in Kotawaringin Timur Regency, 2014–2017**





**Tabel 7.1.1 Jumlah Perusahaan Menurut Bentuk Badan Hukum di Kabupaten Kotawaringin Timur, 2013–2017**  
*Number of Establishments by Type of Business Entity in Kotawaringin Timur Regency, 2013–2017*

<b>Tipe Badan Hukum</b> <i>Type of Business Entity</i>	<b>2013</b>	<b>2014</b>	<b>2015</b>	<b>2016</b>	<b>2017</b>
(1)	(2)	(3)	(4)	(5)	(6)
Perseroan Terbatas <i>Limited Persero</i>	432	619	530	626	409
Koperasi/ <i>Cooperative</i>	38	42	65	67	26
CV	503	761	754	740	495
FA	-	-	-	-	-
Perusahaan Perorangan <i>Personal Establishment</i>	445	418	187	360	274
Bentuk Usaha Lainnya <i>Others</i>	-	-	-	-	204
<b>Kotawaringin Timur</b>	<b>1 418</b>	<b>1 840</b>	<b>1 536</b>	<b>1 793</b>	<b>1 408</b>

Sumber: DPMPTSP- Dinas Penanaman Modal Pelayanan Terpadu Satu Pintu Kabupaten Kotawaringin Timur

Source: DPMPTSP - Licensing Service and Investment Office of Kotawaringin Timur Regency



**Tabel 7.1.2 Jumlah Pedagang Menurut Kecamatan di Kabupaten Kotawaringin Timur, 2017**  
*Number of Merchants by Subdistrict in Kotawaringin Timur Regency, 2017*

	<b>Kecamatan</b> <i>Subdistrict</i>	<b>Pedagang Besar</b> <i>Wholesaler</i>	<b>Pedagang Menengah</b> <i>Medium Trader</i>	<b>Pedagang Kecil</b> <i>Small Trader</i>
	(1)	(2)	(3)	(4)
1.	Mentaya Hilir Selatan	-	-	8
2.	Teluk Sampit	-	-	1
3.	Pulau Hanaut	-	-	-
4.	Mentawa Baru Ketapang	1	10	147
5.	Seranau	-	-	1
6.	Mentaya Hilir Utara	-	-	1
7.	Kota Besi	-	-	5
8.	Telawang	-	-	6
9.	Baamang	-	12	46
10.	Cempaga	-	-	6
11.	Cempaga Hulu	-	-	11
12.	Parenggean	-	-	6
13.	Tualan Hulu	-	-	-
14.	Mentaya Hulu	-	-	7
15.	Bukit Santuai	-	-	-
16.	Antang Kalang	-	-	2
17.	Telaga Antang	-	-	2
	<b>Kotawaringin Timur 2017</b>	<b>1</b>	<b>22</b>	<b>249</b>

Sumber: DPMPTSP- Dinas Penanaman Modal Pelayanan Terpadu Satu Pintu Kabupaten Kotawaringin Timur

Source: DPMPTSP - Licensing Service and Investment Office of Kotawaringin Timur Regency

**Tabel 7.1.3 Jumlah Sarana Perdagangan Menurut Jenisnya di Kabupaten Kotawaringin Timur, 2013–2017**  
*Table Number of Trading Facilities by Type of Facility in Kotawaringin Timur Regency, 2013–2017*

<b>Sarana Perdagangan</b> <i>Trading Facilities</i>	<b>2013</b>	<b>2014</b>	<b>2015</b>	<b>2016</b>	<b>2017</b>
(1)	(2)	(3)	(4)	(5)	(6)
Pasar/Market	-	-	-	-	-
Toko/Store	-	-	273	307	204
Kios/Warung/Shop	-	-	183	708	69
Lain-lain/Others	-	-	1 222	2 708	1 170
<b>Kotawaringin Timur</b>	-	-	<b>1 678</b>	<b>3 723</b>	<b>1 443</b>

Sumber: DPMPTSP- Dinas Penanaman Modal Pelayanan Terpadu Satu Pintu Kabupaten Kotawaringin Timur

Source: DPMPTSP - Licensing Service and Investment Office of Kotawaringin Timur Regency

**Tabel 7.1.4 Jumlah Penerbitan Tanda Daftar Perusahaan di Wilayah Kabupaten Kotawaringin Timur, 2013-2017**  
*Number of Establishments List by Type of Business Entity In Kotawaringin Timur Regency, 2013-2017*

<b>Tipe Badan Hukum</b> <i>Type of Business Entity</i>		<b>2013</b>	<b>2014</b>	<b>2015</b>	<b>2016</b>	<b>2017</b>
(1)		(2)	(3)	(4)	(5)	(6)
1.	Perseroan Terbatas (PT) <i>Limited Persero</i>	75	132	72	130	137
2.	Koperasi/ <i>Cooperative</i>	7	30	20	19	26
3.	CV	193	228	145	245	297
4.	Bentuk Usaha Lainnya <i>Others</i>	400	361	317	332	274
<b>Kotawaringin Timur</b>		<b>675</b>	<b>751</b>	<b>554</b>	<b>726</b>	<b>734</b>

Sumber: DPMPTSP- Dinas Penanaman Modal Pelayanan Terpadu Satu Pintu Kabupaten Kotawaringin Timur

Source: DPMPTSP - Licensing Service and Investment Office of Kotawaringin Timur Regency

**Tabel 7.1.5 Jumlah Kinerja Urusan Penanaman Modal Pemerintah Daerah Kabupaten Kotawaringin Timur (Juta Rupiah), 2016-2017**  
*Table Result of Capital Investment Performances of Regional Government of Kotawaringin Timur Regency (Millions Rupiah) , 2016-2017*

Tipe Badan Hukum <i>Type of Business Entity</i>	2016		2017	
	Rupiah	US\$	Rupiah	US\$
	(1)	(2)	(3)	(4)
1. Nilai Investasi Berkala Nasional PMDN (Rp. Juta)	10 420,57	-	8 746,54	-
2. Nilai Investasi Berkala Nasional PMA (US\$)	11 758,95	6 372 151	17 315,59	2 072 151

Sumber: DPMPTSP- Dinas Penanaman Modal Pelayanan Terpadu Satu Pintu Kabupaten Kotawaringin Timur

Source: DPMPTSP - Licensing Service and Investment Office of Kotawaringin Timur Regency

**Tabel 7.1.6 Banyaknya Perijinan Menurut Jenisnya yang Diterbitkan di Kabupaten Kotawaringin Timur, 2017**  
*Number of Permits by Type Published in Kotawaringin Timur District, 2017*

	<b>Jenis Perijinan</b> <i>Kind of Permits</i>	<b>Lama Pengerjaan (hari)</b> <i>Period of Processing (days)</i>	<b>Jumlah</b> <i>Total</i>
	<b>(1)</b>	<b>(2)</b>	<b>(3)</b>
1	Izin Tower	10	12
2	Izin Mendirikan Bangunan/IMB	14	314
3	Izin Angkutan Barang Khusus	5	312
4	Izin Angkutan Barang Umum	3	2 347
5	SITU	5	2 419
6	Surat Izin Usaha Perdagangan/SIUP	3	530
7	Tanda Daftar Gudang (TDG)	3	11
8	Tanda Daftar Perusahaan (TDP) Perorangan	3	147

Sumber: DPMPTSP- Dinas Penanaman Modal Pelayanan Terpadu Satu Pintu Kabupaten Kotawaringin Timur

Source: *DPMPTSP - Licensing Service and Investment Office of Kotawaringin Timur Regency*

**Tabel 7.5** Jumlah Koperasi Menurut Jenis Koperasi dan Kecamatan di Kabupaten Kotawaringin Timur, 2016  
*Number of Cooperatives by Type of Cooperative and Subdistrict in Kotawaringin Timur Regency, 2016*

Kecamatan Subdistrict	KUD		KPRI		KOPKAR	
	Aktif Active	Tidak Aktif Non Active	Aktif Active	Tidak Aktif Non Active	Aktif Active	Tidak Aktif Non Active
(1)	(2)	(3)	(4)	(5)	(6)	(7)
1. Mentaya Hilir Selatan	1	-	1	-	-	-
2. Teluk Sampit	-	-	-	-	-	-
3. Pulau Hanaut	2	1	-	1	-	-
4. Mentawa Baru Ketapang	2	-	29	9	8	11
5. Seranau	2	-	-	-	-	-
6. Mentaya Hilir Utara	2	-	1	-	2	1
7. Kota Besi	1	-	1	-	-	-
8. Telawang	-	-	-	-	-	-
9. Baamang	1	-	5	2	1	-
10. Cempaga	1	-	-	1	-	-
11. Cempaga Hulu	1	-	-	-	1	1
12. Parenggean	7	-	1	-	1	1
13. Tualan Hulu	1	-	-	-	-	-
14. Mentaya Hulu	-	1	-	1	4	-
15. Bukit Santuai	-	1	-	-	-	-
16. Antang Kalang	2	-	-	-	-	-
17. Telaga Antang	4	-	-	-	1	1
<b>Kotawaringin Timur</b>	<b>27</b>	<b>3</b>	<b>38</b>	<b>14</b>	<b>18</b>	<b>15</b>

Sumber: Dinas Koperasi Dan Usaha Kecil dan Menengah Kabupaten Kotawaringin Timur  
 Source : Regional of Cooperation and Micro, Small and Medium Enterprises of Kotawaringin Timur Regency

Lanjutan Tabel 7.5/Continued of Table 7.5

Kecamatan Subdistrict	Lainnya/Other		Jumlah/Total	
	Aktif Active	Tidak Aktif Non Active	Aktif Active	Tidak Aktif Non Active
(1)	(8)	(9)	(10)	(11)
1. Mentaya Hilir Selatan	2	1	4	1
2. Teluk Sampit	3	1	3	1
3. Pulau Hanaut	2	-	4	2
4. Mentawa Baru Ketapang	39	24	78	44
5. Seranau	2	1	4	1
6. Mentaya Hilir Utara	4	3	9	4
7. Kota Besi	8	1	10	1
8. Telawang	6	2	6	2
9. Baamang	9	13	16	15
10. Cempaga	8	1	9	2
11. Cempaga Hulu	20	2	22	3
12. Paringgean	15	-	24	1
13. Tualan Hulu	17	1	18	1
14. Mentaya Hulu	19	5	23	7
15. Bukit Santuai	11	2	11	3
16. Antang Kalang	11	7	13	7
17. Telaga Antang	8	7	13	8
<b>Kotawaringin Timur</b>	<b>184</b>	<b>71</b>	<b>267</b>	<b>103</b>

Sumber: Dinas Koperasi Dan Usaha Kecil dan Menengah Kabupaten Kotawaringin Timur

Source : Regional of Cooperation and Micro, Small and Medium Enterprises of Kotawaringin Timur Regency

**Tabel 7.6** Jumlah Anggota Koperasi Menurut Jenis Koperasi Aktif dan Kecamatan di Kabupaten Kotawaringin Timur, 2016  
*Number of Member Cooperatives by Type of Cooperative Active and Subdistrict in Kotawaringin Timur Regency, 2016*

	Kecamatan Subdistrict	KUD	KPR	KOPKAR	Lainnya Others	Jumlah Total
	(1)	(2)	(3)	(4)	(5)	(6)
1.	Mentaya Hilir Selatan	256	167	-	172	595
2.	Teluk Sampit	-	-	-	103	103
3.	Pulau Hanaut	471	-	-	54	525
4.	Mentawa Baru Ketapang	889	2 200	888	3 332	7 309
5.	Seranau	485	161	-	-	646
6.	Mentaya Hilir Utara	322	99	28	397	846
7.	Kota Besi	387	34	-	631	1 052
8.	Telawang	-	-	-	-	795
9.	Baamang	514	251	134	261	1 160
10.	Cempaga	240	-	-	1 011	1 251
11.	Cempaga Hulu	60	95	-	3 576	3 731
12.	Parenggean	5 404	111	267	1 288	7 070
13.	Tualan Hulu	420	-	-	2 625	3 045
14.	Mentaya Hulu	-	-	277	1 629	1 906
15.	Bukit Santuai	-	-	-	626	626
16.	Antang Kalang	980	-	-	2 035	3 015
17.	Telaga Antang	1 889	-	-	1 112	3 001
	<b>Kotawaringin Timur</b>	<b>12 317</b>	<b>3 118</b>	<b>1 594</b>	<b>18 852</b>	<b>36 676</b>

Sumber: Dinas Koperasi Dan Usaha Kecil dan Menengah Kabupaten Kotawaringin Timur

Source : *Regional of Cooperation and Micro, Small and Medium Enterprises of Kotawaringin Timur Regency*



**Tabel 7.7** Jumlah Anggota Khusus KUD Menurut Kecamatan dan Status Keanggotaan di Kabupaten Kotawaringin Timur, 2016  
*Number of Member KUD by Subdistrict and Member Status in Kotawaringin Timur Regency, 2016*

	Kecamatan <i>Subdistrict</i>	Anggota Penuh	Calon Anggota	Anggota yang Dilayani
	(1)	(2)	(3)	(4)
1.	Mentaya Hilir Selatan	636	-	636
2.	Teluk Sampit	132	-	132
3.	Pulau Hanaut	784	-	784
4.	Mentawa Baru Ketapang	9 139	-	9 139
5.	Seranau	708	-	708
6.	Mentaya Hilir Utara	993	-	993
7.	Kota Besi	1 083	-	1 083
8.	Telawang	859	-	859
9.	Baamang	1 706	-	1 706
10.	Cempaga	1 346	-	1 346
11.	Cempaga Hulu	4 002	-	4 002
12.	Parenggean	7 507	-	7 507
13.	Tualan Hulu	3 282	-	3 282
14.	Mentaya Hulu	2 183	-	2 183
15.	Bukit Santuai	734	-	734
16.	Antang Kalang	3 278	-	3 278
17.	Telaga Antang	3 416	-	3 416
	<b>Kotawaringin Timur</b>	<b>41 788</b>	-	<b>41 788</b>

Sumber: Dinas Koperasi Dan Usaha Kecil dan Menengah Kabupaten Kotawaringin Timur

Source : *Regional of Cooperation and Micro, Small and Medium Enterprises of Kotawaringin Timur Regency*

**Tabel 7.8** Jumlah Anggota Koperasi Menurut Jenis Kelamin dan Kecamatan di Kabupaten Kotawaringin Timur, 2016  
*Number of Member Cooperatives by Gender Subdistrict in Kotawaringin Timur Regency, 2016*

	Kecamatan Subdistrict	Laki-Laki Male	Perempuan Female	Jumlah Total
	(1)	(2)	(3)	(4)
1.	Mentaya Hilir Selatan	415	180	595
2.	Teluk Sampit	103	-	103
3.	Pulau Hanaut	513	12	525
4.	Mentawa Baru Ketapang	5 674	1 635	7 309
5.	Seranau	387	259	646
6.	Mentaya Hilir Utara	706	140	846
7.	Kota Besi	893	159	1 052
8.	Telawang	711	84	795
9.	Baamang	792	368	1 160
10.	Cempaga	1 063	188	1 251
11.	Cempaga Hulu	2 906	825	3 731
12.	Parenggean	5 588	1 482	7 070
13.	Tualan Hulu	2 523	522	3 045
14.	Mentaya Hulu	1 730	176	1 906
15.	Bukit Santuai	626	-	626
16.	Antang Kalang	2 586	429	3 015
17.	Telaga Antang	2 530	471	3 001
	<b>Kotawaringin Timur</b>	<b>29 746</b>	<b>6 930</b>	<b>36 676</b>

Sumber: Dinas Koperasi Dan Usaha Kecil dan Menengah Kabupaten Kotawaringin Timur

Source : *Regional of Cooperation and Micro, Small and Medium Enterprises of Kotawaringin Timur Regency*

**Tabel 7.9** Modal, Volume Usaha dan Sisa Hasil Usaha Koperasi Aktif Menurut Kecamatan (juta rupiah) di Kabupaten Kotawaringin Timur, 2016  
*Invested, Asset and Omzet of Active Cooperation by Subdistrict (million rupiah) in Kotawaringin Timur Regency, 2016*

Kecamatan Subdistrict	Modal Sendiri Self Asset	Modal Luar External Asset	Omset Omzet
(1)	(2)	(3)	(4)
1. M. H. Selatan	677 645 916	848 633 438	1 894 573 400
2. Teluk Sampit	19 004 700	2 500 000	3 175 600
3. Pulau Hanaut	99 807 300	200 000 000	243 110 400
4. M. B. Ketapang	16 453 142 684	16 694 681 563	29 915 994 351
5. Seranau	259 965 000	109 075 000	394 132 500
6. M. H. Utara	695 051 750	57 762 000	349 881 382
7. Kota Besi	1 308 224 916	811 084 407	4 627 067 757
8. Telawang	135 601 800	3 261 000	37 546 500
9. Baamang	3217561497	3 182 808 952	7 022 161 687
10. Cempaga	85 941 100	3 162 300	84 190 800
11. Cempaga Hulu	1 007 697 650	319 130 221	568 666 378
12. Parenggean	3 807 217 500	2 166 760 376	3 624 596 900
13. Tualan Hulu	385 093 700	13 497 700	717 234 800
14. Mentaya Hulu	369 834 860	164 997 300	138 395 270
15. Bukit Santuai	133 078 280	21 500 000	11 970 000
16. Antang Kalang	1 191 954 968	20 371 000	1 060 805 421
17. Telaga Antang	974 716 301	530 040 137	1 084 871 000
<b>Kotawaringin Timur</b>	<b>30 821 539 922</b>	<b>25 149 265 394</b>	<b>51 778 374 146</b>

Sumber: Dinas Koperasi Dan Usaha Kecil dan Menengah Kabupaten Kotawaringin Timur

Source : *Regional of Cooperation and Micro, Small and Medium Enterprises of Kotawaringin Timur Regency*

Lanjutan Tabel 7.9/Continued Table 7.9

	Kecamatan Subdistrict	Sisa Hasil Usaha Profit	Aset Asset
	(1)	(5)	(6)
1.	Mentaya Hilir Selatan	174 844 388	1 701 123 742
2.	Teluk Sampit	571608	22 076 308
3.	Pulau Hanaut	43 759 872	343567 172
4.	Mentawa Baru Ketapang	2 242 881 105	35 390 705 352
5.	Seranau	365 490	369 405 490
6.	Mentaya Hilir Utara	60 028 964	812 842 714
7.	Kota Besi	545 050 304	2 664 359 627
8.	Telawang	6 758 370	145 621 170
9.	Baamang	761 757 644	7 162 128 093
10.	Cempaga	9 317 844	98 421 244
11.	Cempaga Hulu	149 068 448	1 475 896 319
12.	Parenggean	518 262 812	6 492 240 688
13.	Tualan Hulu	39 697 014	438 288 414
14.	Mentaya Hulu	17 042 179	551 874 339
15.	Bukit Santuai	2 154 600	156 732 880
16.	Antang Kalang	72 885 600	1 285 211 568
17.	Telaga Antang	94 033 620	1 598 790 058
	<b>Kotawaringin Timur</b>	<b>4 738 479 862</b>	<b>60 709 285 178</b>

Sumber: Dinas Koperasi Dan Usaha Kecil dan Menengah Kabupaten Kotawaringin Timur

Source : Regional of Cooperation and Micro, Small and Medium Enterprises of Kotawaringin Timur Regency

**Tabel 7.10** Perkembangan Koperasi di Kabupaten Kotawaringin Timur, 2015-2016  
*The Development of Union in Kotawaringin Timur Regency, 2015-2016*

	Kecamatan <i>Subdistrict</i>	Satuan <i>Unit</i>	2015	2016
	(1)	(2)	(3)	(4)
1.	Total Koperasi <i>Number of Union</i>	Unit	355	370
2.	Koperasi Aktif <i>Active Union</i>	Unit	269	268
3.	Koperasi Tidak Aktif <i>Non-active Union</i>	Unit	86	102
4.	Koperasi RAT <i>RAT Union</i>	Unit	39	47
5.	Anggota <i>Member</i>	Orang	38 062	41 939
6.	Manajer <i>Manager</i>	Orang	20	21
7.	Karyawan <i>Employee</i>	Orang	131	143
8.	Modal Sendiri <i>Self Asset</i>	Juta Rupiah	28 590	32 311
9.	Modal Luar <i>External Asset</i>	Juta Rupiah	16 205	25 613
10.	Volume Usaha <i>Omzet</i>	Juta Rupiah	44 704	52 885
11.	Sisa Hasil Usaha <i>Profit</i>	Juta Rupiah	4 538	4 940

Sumber : Dinas Koperasi Dan Usaha Kecil dan Menengah Kabupaten Kotawaringin Timur  
*Source : Regional of Cooperation and Micro, Small and Medium Enterprises of Kotawaringin Timur Regency*

**Tabel 7.11 Realisasi Pendistribusian Beras “Raskin” Menurut Kecamatan di Kabupaten Kotawaringin Timur (kg), 2017**  
*Realization of “Raskin” Rice Distribution by Subdistrict in Kotawaringin Timur Regency (kg), 2017*

	<b>Kecamatan</b> <i>Subdistrict</i>	<b>Pagu Raskin</b> <i>Schema</i>	<b>Realisasi</b> <i>Realization</i>	<b>Perentase</b> <i>Percentage</i>
	(1)	(2)	(3)	(4)
1.	Mentaya Hilir Selatan	387 540	387 540	100%
2.	Teluk Sampit	190 440	190 440	100%
3.	Pulau Hanaut	467 820	467 820	100%
4.	Mentawa Baru Ketapang	368 640	368 640	100%
5.	Seranau	236 880	236 880	100%
6.	Mentaya Hilir Utara	238 140	238 140	100%
7.	Kota Besi	267 480	267 480	100%
8.	Telawang	64 620	64 620	100%
9.	Baamang	301 860	301 860	100%
10.	Cempaga	286 560	286 560	100%
11.	Cempaga Hulu	199 260	199 260	100%
12.	Parenggean	280 800	280 800	100%
13.	Tualan Hulu	91 800	91 800	100%
14.	Mentaya Hulu	247 500	247 500	100%
15.	Bukit Santuai	165 960	165 960	100%
16.	Antang Kalang	207 540	207 540	100%
17.	Telaga Antang	222 300	222 300	100%
	<b>Kotawaringin Timur 2017</b>	<b>4 225 140</b>	<b>4 225 140</b>	100%
	<b>2016</b>	<b>8 062 740</b>	<b>8 062 740</b>	100%

Sumber: BULOG- Badan Urusan Logistik Kabupaten Kotawaringin Timur

Source : BULOG- Agency of Logistics of Kotawaringin Timur Regency

**Tabel 7.12 Pemasukan dan Penyaluran Beras “Raskin” di Kabupaten Kotawaringin Timur (kg), 2017**

*Table*

*Supply and Distribution of “Raskin” Rice by Subdistrict in Kotawaringin Timur Regency (kg), 2017*

Kecamatan Subdistrict	Stok Awal First Stock	Pengadaan Procurement	Pemasukan Supply	
			Dalam Kabupaten in Regency	Luar Kabupaten other Regency
(1)	(2)	(3)	(4)	(5)
Januari/January	1 625 227	-	-	-
Februari/February	1 560 073	-	-	-
Maret/March	1 500 985	320 650	-	-
April/April	1 666 219	185 800	-	-
Mei/May	1 873 988	159 800	-	-
Juni/June	754 561	146 500	-	755 100
Juli/July	527 859	118 095	-	488 100
Agustus/August	866 250	94 530	-	755 800
September/September	1 053 130	207 375	-	635 760
Oktober/October	1 278 018	122 070	-	64 240
November/November	786 637	33 000	-	-
Desember/December	458 513	-	-	-
<b>Kotawaringin Timur</b>	<b>13 951 460</b>	<b>1 387 820</b>	<b>-</b>	<b>2 699 000</b>

Sumber: BULOG- Badan Urusan Logistik Kabupaten Kotawaringin Timur

Source : BULOG- Agency of Logistics of Kotawaringin Timur Regency

Lanjutan Tabel 7.12/Continued of Table 7.12

Kecamatan Subdistrict	Hasil Reproses Reprocesses	Penyaluran Distribution	Susut/Hilang Lost	Stock Akhir Saldo
(1)	(6)	(7)	(8)	(9)
Januari/January	-	65 154	-	1 560 073
Februari/February	-	59 088	-	1 500 985
Maret/March	124 000	279 416	-	1 666 219
April/April	259 250	237 281	-	1 873 988
Mei/May	184 000	1 463 227	-	754 561
Juni/June	220 400	1 348 702	-	527 859
Juli/July	25 100	292 904	-	866 250
Agustus/August	351 150	1 014 600	-	1 053 130
September/September	753 850	1 372 097	-	1 278 018
Oktober/October	-	677 691	-	786 637
November/November	-	361 124	-	458 513
Desember/December	-	68 651	-	389 862
<b>Kotawaringin Timur</b>	<b>1 917 750</b>	<b>7 239 935</b>	-	<b>12 716 095</b>

Sumber: BULOG- Badan Urusan Logistik Kabupaten Kotawaringin Timur

Source : BULOG- Agency of Logistics of Kotawaringin Timur Regency



**Tabel 7.13 Jumlah Ekspor di Pelabuhan Muat Sampit Menurut Komoditas HS, 2017**  
*Table Export by Sampit Port and HS Comodity, 2017*

<b>Komoditi</b>		<b>Net Weight (Kg)</b>	<b>FoB (US\$)</b>
<i>Commodity Description</i>			
(1)	(2)	(3)	
1.	<i>Kernels</i>	8 014 250	5 137 154
2.	<i>Refined Oil, other crude palm oli</i>	236 881 789	150 796 306
3.	<i>Refined oil, with iodine value 55 or more but less than 60, liquid fractions</i>	55 997 706	36 566 893
4.	<i>Other refined oil, liquid fraction</i>	94 045 798	66 968 151
5.	<i>Oil-cake and other solid residues of palm nuts or kernels</i>	34 965 093	3 397 726
6.	<i>Other oil-cake and other solid residues of palm nuts or kernels</i>	95 429 900	8 000 074
7.	<i>Other oil-cake and other solid residues</i>	9 222 490	3 213 854
8.	<i>Other, Blackboard, lamiboard and battern board</i>	201 468	319 938
<b>Kotawaringin Timur</b>		<b>534 758 494</b>	<b>274 400 096</b>

Sumber: Statistik Ekspor Provinsi Kalimantan Tengah

Source : Statistic Export of Kalimantan Tengah Province

**Tabel 7.14** **Netto dan Nilai Ekspor Bijih Besi yang Melalui Pelabuhan Sampit, 2013-2017**  
*Table* *Export Netto and Value of Iron Ore In Sampit Harbour, 2013-2017*

<b>Tahun Yearly</b>	<b>Netto (Kg)</b>	<b>FoB (US\$)</b>
(1)	(2)	(3)
2013	-	-
2014	31 720 000	474 982
2015	-	-
2016	0	0
2017	...	...

Sumber: Statistik Ekspor Provinsi Kalimantan Tengah

Source : Statistic Export of Kalimantan Tengah Province

**Tabel 7.15** **Netto dan Nilai Ekspor Bijih Zirkonium yang Melalui Pelabuhan Sampit, 2013-2017**  
*Export Netto and Value of Zirconium Ore in Sampit Harbour, 2013-2017*

<b>Tahun</b> <i>Yearly</i>	<b>Netto (Kg)</b>	<b>FoB (US\$)</b>
(1)	(2)	(3)
2013	-	-
2014	5 125 000	5 403 577
2015	1 750 000	1 749 988
2016	-	-
2017	...	...

Sumber: Statistik Ekspor Provinsi Kalimantan Tengah  
*Source : Statistic Export of Kalimantan Tengah Province*

**Tabel 7.16** **Netto dan Nilai Ekspor Minyak Kelapa Sawit (CPO) yang Melalui Pelabuhan Sampit, 2013-2017**  
*Export Netto and Value of Crude Palm Oil in Sampit Harbour, 2013-2017*

<b>Tahun</b> <i>Yearly</i>	<b>Netto (Kg)</b>	<b>FoB (US\$)</b>
(1)	(2)	(3)
2013	-	-
2014	55 588 086	38 249 963
2015	171 760 117	101 949 984
2016	0	0
2017	...	...

Sumber: Statistik Ekspor Provinsi Kalimantan Tengah

Source : Statistic Export of Kalimantan Tengah Province

**Tabel 7.17 Jumlah Ekspor di Pelabuhan Muat Sampit, 2012-2016**  
*Table Number of Export by Sampit Port, 2013-2017*

Tahun Yearly	Netto (000 Ton)	FoB (US\$ 000 000)	Perubahan (%)	
			Netto (000 Ton)	FoB (US\$ 000 000)
(1)	(2)	(3)	(4)	(5)
2013	21 765,78	591,95	2 358,99	2 193,96
2014	1072,35	291,33	-95,07	-50,78
2015	815,43	258,96	-23,96	-11,11
2016	942,21	160,10	15,55	-38,18
2017	534,76	274,40	-43,24	170,39

Sumber: Statistik Ekspor Provinsi Kalimantan Tengah

Source : Statistic Export of Kalimantan Tengah Province

**Tabel 7.18** Volume dan Nilai Impor di Pelabuhan Muat Sampit, 2013-2017  
*Table* *Volume and Value of Import by Sampit Port, 2013-2017*

Tahun Yearly	Netto (000 Ton)	CIF (US\$)	Perubahan (%)	
			Netto (Kg)	CIF (US\$)
(1)	(2)	(3)	(4)	(5)
2013	21 765,78	591,96	2 358,99	2 193,96
2014	32,078	39,49	-99,85	-93,33
2015	33,94	32,52	5,80	-17,64
2016	24,35	18,58	-28,25	-42,86
2017	33,87	22,90	39,09	18,86

Sumber: Statistik Ekspor Provinsi Kalimantan Tengah  
 Source : Statistic Export of Kalimantan Tengah Province

**Tabel 7.19** Perkembangan Ekspor Impor Kabupaten Kotawaringin Timur, 2017  
*Table* Development of Export and Import Kotawaringin Timur Regency, 2017

Bulan Monthly	Ekspor Export		Impor Import	
	Berat Weight (000 Ton)	Nilai Value (000 000 US\$)	Berat Weight (000 Ton)	Nilai Value (000 000 US\$)
(1)	(2)	(3)	(4)	(5)
Januari/January	35,67	16,60	1,17	0,69
Februari/February	94,40	56,36	2,43	0,55
Maret/March	55,64	33,86	2,78	8,81
April/April	47,07	26,64	0,00	0,00
Mei/May	26,42	11,84	1,18	1,53
Juni/June	36,10	17,09	2,66	1,50
Juli/July	40,93	21,52	2,29	1,74
Agustus/August	22,38	2,88	2,45	0,54
September/September	82,45	46,42	6,03	2,07
Oktober/October	54,07	24,06	2,32	1,34
November/November	33,55	16,51	7,59	3,00
Desember/December	6,10	0,63	2,96	0,88

Sumber: Pendataan Ekspor Impor Badan Pusat Statistik Kabupaten Kotawaringin Timur  
 Source : Export Import Data Collecting BPS – Statistics of Kotawaringin Timur Regency

# Hotel dan Pariwisata

Hotel and Tourism

# 8

## Hotel

# 73



## Wisata Sejarah

Historial

Visit

# 54



# 26



## Wisata Alam

Nature Visit



# 162

## Kuliner

Food Visit

# Tourist Wisatawan



# 126.165





**PENJELASAN TEKNIS**

1. **Wisatawan mancanegara** (wisman) ialah setiap pengunjung yang mengunjungi suatu negara di luar tempat tinggalnya, didorong oleh satu atau beberapa keperluan tanpa bermaksud memperoleh penghasilan di tempat yang dikunjungi dan lamanya kunjungan tersebut tidak lebih dari satu tahun (12 bulan). Definisi ini mencakup 2 (dua) kategori wisatawan mancanegara, yaitu :
  - a. **Wisatawan (turis)** ialah setiap pengunjung seperti definisi di atas yang tinggal paling sedikit 24 jam, akan tetapi tidak lebih dari 1 (satu) tahun di tempat yang dikunjungi, dengan maksud antara lain: berlibur, rekreasi, olah raga, bisnis, menghadiri pertemuan, studi, dan kunjungan dengan alasan kesehatan.
  - b. **Excursionist** ialah setiap pengunjung seperti definisi di atas yang tinggal kurang dari 24 jam di tempat yang dikunjungi (termasuk "Cruise passengers"). Cruise Passengers ialah setiap pengunjung yang tiba di suatu negara di mana mereka tidak menginap di akomodasi yang tersedia di negara tersebut,

**TECHNICAL NOTES**

1. **An International Visitor** is any person visiting a country other than his usual place of residence for any reason other than for earning income in the country visited, and the length of stay is no more than one year (12 months). This definition covers two categories of foreign visitors, namely :
  - a. **"Tourist"** is any visitor staying for at least 24 hours, but no more than one year, in the country visited, with the intention of visiting, and for any of these purposes: Pleasure, recreation and sports, Business, visiting friends and relatives, missions, attending meetings, conferences, visit for health reasons and study.
  - b. **"Excursionist"** is any visitor staying less than 24 hours in the country visited including, "Cruise Passengers", i.e. visitors arriving in a country without staying in any accommodation available in the visited country.

misalnya dengan kapal laut.

2. **Rata-rata lama tinggal** adalah rata-rata waktu tinggal wisatawan mancanegara di Indonesia untuk satu kali kunjungan.
  3. **Usaha penyediaan akomodasi** adalah usaha yang menyediakan pelayanan penginapan yang dapat dilengkapi dengan pelayanan pariwisata lainnya. Usaha penyediaan akomodasi dapat berupa hotel, vila, pondok wisata, bumi perkemahan, persinggahan karavan, dan akomodasi lainnya yang digunakan untuk tujuan pariwisata.
  4. **Hotel** adalah penyediaan akomodasi secara harian berupa kamar-kamar di dalam satu bangunan yang dapat dilengkapi dengan jasa pelayanan makan dan minum, kegiatan hiburan dan atau fasilitas lainnya. Hotel terdiri dari hotel berbintang dan hotel non- bintang.
  5. **Hotel bintang** adalah usaha penyediaan jasa pelayanan penginapan, makan minum serta jasa lainnya bagi umum dengan menggunakan sebagian atau seluruh bangunan. Usaha ini dikelola secara komersial serta
2. **Average length of stay** is the average stay duration of foreign visitor in Indonesia for one trip.
  3. **The business of providing accommodation** is a business that provides specialty services that can be equipped with other tourism services. It includes hotel, villa, cottage, camping, caravan stop, and other accommodation that are used for tourism purposes.
  4. **Hotel** is a daily supply of accommodation rooms within a building which can be equipped with eating and drinking services, entertainment activities and/or other facilities. Hotel consists of a classified hotel and a non-classified hotel.
  5. **A star hotel** is the business of providing an accommodation, eating and drinking as well as other services for the public by using a building or a part of a building. It is managed commercially and meets specified requirements as a star

memenuhi ketentuan persyaratan sebagai hotel bintang (termasuk berlian) yang ditetapkan dalam surat keputusan instansi yang membinanya. Misalnya hotel bintang lima, hotel bintang empat dan seterusnya.

*hotel (including diamonds) set forth in the decree of fostering agency. For example, five star hotel, four star hotel, and so on.*

6. **Tingkat penghunian kamar hotel** adalah persentase banyaknya malam kamar yang dihuni terhadap banyaknya malam kamar yang tersedia.
7. **Rata-rata lamanya tamu menginap** adalah banyaknya malam tempat tidur yang terpakai (malam tamu) dengan banyaknya tamu yang menginap di hotel atau akomodasi lainnya.

6. **Room occupancy rate** is the number of room-nights occupied divided by the number of room-nights available, multiplied by 100 percent.
7. **Average length of stay** is the number of bed-nights used (guest night) divided by the number of guests coming to spend the night at the accommodation.



**ULASAN****DESCRIPTION****Jasa dan Akomodasi****Services and Accommodation**

Kabupaten Kotawaringin Timur memiliki sektor pariwisata yang sangat potensial untuk dikembangkan. Dari tahun 2016 ke 2017, menurut Dinad Kebudayaan dan Pariwisata Kabupaten Kotawaringin Timur telah terjadi peningkatan kunjungan wisatawan khususnya wisatawan domestik sebesar 38,64 persen atau 126.574 wisatawan. Sedangkan untuk wisatawan mancanegara juga meningkat hampir 100 persen yaitu dari 21 menjadi 41 wisatawan mancanegara.

*Kotawaringin Timur Regency has a tourism sector that is very potential to be developed. From 2016 to 2017, according to the Dinad of Culture and Tourism of Kotawaringin Timur Regency there has been an increase in tourist visits especially domestic tourists by 38.64 percent or 126,574 tourists. The number of foreign tourists also increased by almost 100 percent, namely from 21 to 41 foreign tourists.*

Pengembangan sektor pariwisata juga terlihat dari bertambahnya jumlah hotel dan restoran jika dibandingkan dengan tahun 2016. Masih menurut Disbudpar, jumlah hotel pada tahun 2017 sebanyak 73 hotel yang tersebar hampir diseluruh kecamatan. Jumlah ini naik 7,4 persen dari tahun sebelumnya yang hanya 68 hotel/penginapan.

*The development of the tourism sector can also be seen from the increase in the number of hotels and restaurants compared to 2016. Still according to Disbudpar, the number of hotels in 2017 is 73 hotels spread throughout almost all sub-districts. This number is up 7.4 percent from the previous year with only 68 hotels / inns.*

Dari 17 kecamatan hanya ada 6 kecamatan yang tidak memiliki fasilitas hotel/penginapan yakni Kecamatan Pulau Hanaut, Seranau, Mentaya Hilir Utara, Kota Besi, Cempaga dan Tualan Hulu. Sedangkan kecamatan dengan fasilitas hotel/penginapan terbanyak adalah Kecamatan Mentawa Baru Ketapang.

*Of the 17 sub-districts there were only 6 sub-districts that did not have hotel / lodging facilities, namely Hanaut Island District, Seranau, North Mentaya Hilir, Kota Besi, Cempaga and Tualan Hulu. While the sub-districts with the most hotel / lodging facilities are the Mentawa Baru Ketapang subdistrict.*

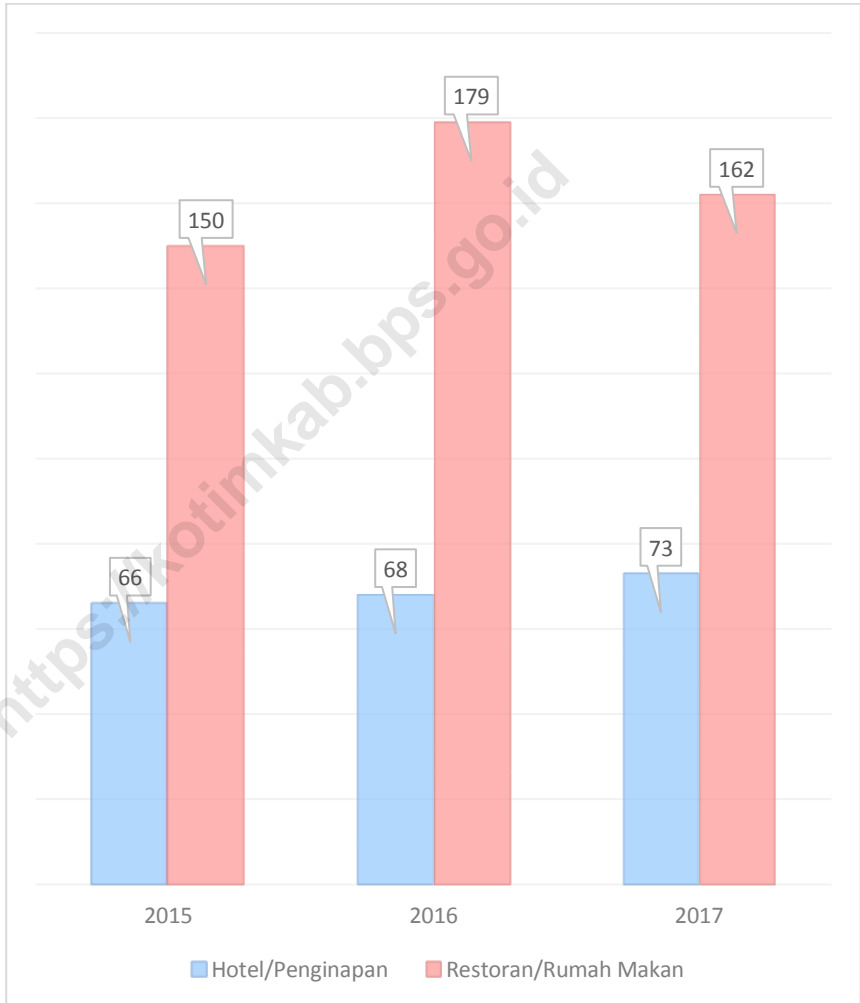
Pada fasilitas akomodasi lain seperti restoran/rumah makan, pada tahun 2017 Disbudpar mencatat setidaknya terdapat 162 restoran atau rumah makan. Hampir disemua kecamatan terdapat fasilitas akomodasi ini kecuali Kecamatan Pulau Hanaut dan Kecamatan Tualan Hulu.

Potensi sektor Pariwisata juga dapat terlihat dari adanya peninggalan sejarah dan kepurbakaaan di Kabupaten Kotawaringin Timur. Tercatat pada tahun 2017 ada 2 tugu/monumen, 3 rumah betang, 19 kompleks sandung dan 19 kompleks sapundu ditambah 6 unit makam. Dari sektor wisata alam, Pantai Ujung Pandaran menjadi daya tarik bagi para pengunjung. Beberapa kegiatan berskala regional telah diadakan di Ujung Pandaran yang diharapkan dapat mempromosikan tempat tersebut.

*In other accommodation facilities such as restaurants / restaurants, in 2017 Disbudpar noted that there were at least 162 restaurants or restaurants. Almost all districts have this accommodation facility except Hanaut Island District and Tualan Hulu District.*

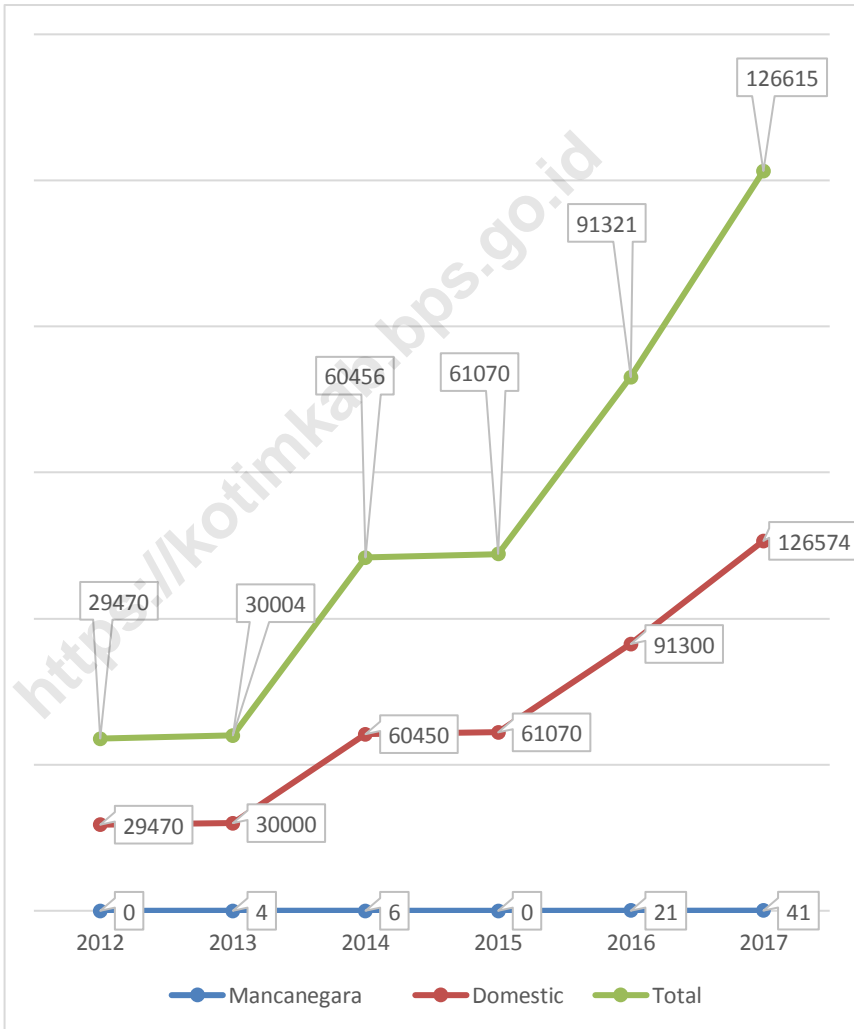
*The tourism sector potential can also be seen from the historical and archaeological heritage in Kotawaringin Timur Regency. Recorded in 2017 there were 2 monuments / monuments, 3 betang houses, 19 sandung complexes and 19 sapundu complexes plus 6 tomb units. From the natural tourism sector, Ujung Pandaran Beach is an attraction for visitors. Several regional-scale activities have been held in Ujung Pandaran which are expected to promote the place.*

**Gambar 20** Jumlah Hotel/Penginapan dan Restoran/Rumah Makan di Kabupaten Kotawaringin Timur, 2015-2017  
*Picture*  
Number of Hotel and Restaurant in Kotawaringin Timur Regency, 2015-2017





**Gambar 21** Jumlah Wisatawan Mancanegara dan Domestik di Kabupaten Kotawaringin Timur, 2012-2017  
*Picture* Number of International and Domestic Visitors in Kotawaringin Timur Regency, 2012-2017



**8.1 JASA DAN AKOMODASI/SERVICES AND ACCOMODATION**

**Tabel 8.1.1 Jumlah Akomodasi Hotel Menurut Kecamatan di Kabupaten Kotawaringin Timur, 2016 dan 2017**  
*Table* **Number of Hotel Accomodations by Subdistrict in Kotawaringin Timur Regency, 2016 and 2017**

Kecamatan Subdistrict	Hotel Hotels		Kamar Rooms		Tempat Tidur Beds	
	2016	2017	2016	2017	2016	2017
	(2)	(3)	(4)	(5)	(6)	(7)
(1)						
1. M. H. Selatan	2	2	18	20	36	40
2. Teluk Sampit	1	3	10	30	20	60
3. Pulau Hanaut	-	-	-	-	-	-
4. M. B. Ketapang	45	45	1 402	1 431	2 204	2 210
5. Seranau	-	-	-	-	-	-
6. M. H. Utara	-	-	-	-	-	-
7. Kota Besi	-	-	-	-	-	-
8. Telawang	1	2	12	23	24	30
9. Baamang	10	11	213	251	372	401
10. Cempaga	-	-	-	-	-	-
11. Cempaga Hulu	2	1	18	11	31	21
12. Parenggean	3	3	26	30	47	47
13. Tualan Hulu	-	-	-	-	-	-
14. Mentaya Hulu	2	3	22	32	26	43
15. Bukit Santuai	1	1	6	8	10	11
16. Antang Kalang	1	1	8	10	16	18
17. Telaga Antang	-	1	-	11	-	22
<b>Kotawaringin Timur</b>	<b>68</b>	<b>73</b>	<b>1 735</b>	<b>1 857</b>	<b>2 786</b>	<b>2 903</b>

Sumber: Dinas Kebudayaan dan Pariwisata Kabupaten Kotawaringin Timur  
 Source: Culture and Tourism Department of Kotawaringin Timur Regency

**Tabel 8.1.2 Jumlah Restoran/Rumah Makan Menurut Kecamatan di Kabupaten Kotawaringin Timur, 2016 dan 2017**  
*Table Number of Hotel Accomodations by Subdistrict in Kotawaringin Timur Regency, 2016 and 2017*

Kecamatan Subdistrict		2016	2017
(1)		(2)	(3)
1.	Mentaya Hilir Selatan	15	4
2.	Teluk Sampit	5	5
3.	Pulau Hanaut	-	-
4.	Mentawa Baru Ketapang	64	64
5.	Seranau	-	-
6.	Mentaya Hilir Utara	4	4
7.	Kota Besi	8	8
8.	Telawang	10	10
9.	Baamang	22	22
10.	Cempaga	4	4
11.	Cempaga Hulu	20	20
12.	Parenggean	5	5
13.	Tualan Hulu	-	-
14.	Mentaya Hulu	2	5
15.	Bukit Santuai	1	1
16.	Antang Kalang	5	5
17.	Telaga Antang	5	5
<b>Kotawaringin Timur</b>		<b>170</b>	<b>162</b>

Sumber: Dinas Kebudayaan dan Pariwisata Kabupaten Kotawaringin Timur  
 Source: Culture and Tourism Department of Kotawaringin Timur Regency

**Tabel 8.1.3 Jumlah Wisatawan Mancanegara dan Domestik di Kabupaten Kotawaringin Timur, 2013-2017**

*Number of International and Domestic Visitors in Kotawaringin Timur Regency, 2013-2017*

Tahun Year	Wisatawan Visitors		Jumlah Total
	Mancanegara International	Domestic Domestic	
(1)	(2)	(3)	(4)
2013	4	30 000	30 004
2014	6	60 450	60 456
2015	-	61 070	61 070
2016	21	91 300	91 321
<b>2017</b>	<b>41</b>	<b>126 574</b>	<b>126 615</b>

Sumber: Dinas Kebudayaan dan Pariwisata Kabupaten Kotawaringin Timur  
 Source: *Coulture and Tourism Department of Kotawaringin Timur Regency*

**Tabel 8.1.4 Rata-Rata Lama Menginap Tamu Asing dan Tamu Domestik Menurut Bulan di Kabupaten Kotawaringin Timur (hari), 2017**  
*Table Average Length of Stay of Foreign and Domestic Visitors by Month in Kotawaringin Timur Regency (day), 2017*

	<b>Bulan</b> <i>Monthly</i>	<b>Tamu Asing</b> <i>Foreign Visitor</i>	<b>Tamu Domestik</b> <i>Domestic Visitor</i>
	(1)	(2)	(3)
1.	Januari/ <i>January</i>	...	...
2.	Februari/ <i>February</i>	...	...
3.	Maret/ <i>March</i>	...	...
4.	April/ <i>April</i>	...	...
5.	Mei/ <i>May</i>	...	...
6.	Juni/ <i>June</i>	...	...
7.	Juli/ <i>July</i>	...	...
8.	Agustus/ <i>August</i>	...	...
9.	September/ <i>September</i>	...	...
10.	Oktober/ <i>October</i>	...	...
11.	November/ <i>November</i>	...	...
12.	Desember/ <i>December</i>	...	...
	<b>Kotawaringin Timur</b>	...	...

Sumber: Pendataan Jasa Akomodasi BPS Kabupaten Kotawaringin Timur

Source: Accommodation Service Survey BPS-Statistics of Kotawaringin Timur Regency

**Tabel 8.1.5** **Persentase Tingkat Penghunian Kamar Hotel dan Akomodasi Lainnya Menurut Jenis Hotel dan Bulan di Kabupaten Kotawaringin Timur, 2017**  
*Room Occupancy Rate of Hotels and Other Accomodations by Type of Accomodation and Month in Kotawaringin Timur Regency, 2017*

	<b>Bulan Monthly</b>	<b>Hotel Berbintang Star Hotel</b>	<b>Hotel Nonbintang Non Star Hotel</b>
	(1)	(2)	(3)
1.	Januari/ <i>January</i>	...	...
2.	Februari/ <i>February</i>	...	...
3.	Maret/ <i>March</i>	...	...
4.	April/ <i>April</i>	...	...
5.	Mei/ <i>May</i>	...	...
6.	Juni/ <i>June</i>	...	...
7.	Juli/ <i>July</i>	...	...
8.	Agustus/ <i>August</i>	...	...
9.	September/ <i>September</i>	...	...
10.	Oktober/ <i>October</i>	...	...
11.	November/ <i>November</i>	...	...
12.	Desember/ <i>December</i>	...	...
	<b>Kotawaringin Timur</b>	...	...

Sumber: Pendataan Jasa Akomodasi BPS Kabupaten Kotawaringin Timur

Source: Accomodation Service Survey BPS-Statistics of Kotawaringin Timur Regency

**Tabel 8.1.6 Persentase Tingkat Penghunian Kamar Hotel per Bulan di Kabupaten Kotawaringin Timur, 2017**  
*Percentage of Room Occupancy Rate of Stars Hotels by Month in Kotawaringin Timur Regency, 2017*

	Bulan Monthly	Kelas Hotel Hotel Class			Seluruh Kelas Hotel All Hotel Class
		Bintang 2 2 Star	Bintang 3 3 Star	Bintang 4 4 Star	
	(1)	(2)	(3)	(4)	(5)
1.	Januari/January	...	...	...	...
2.	Februari/February	...	...	...	...
3.	Maret/March	...	...	...	...
4.	April/April	...	...	...	...
5.	Mei/May	...	...	...	...
6.	Juni/June	...	...	...	...
7.	Juli/July	...	...	...	...
8.	Agustus/August	...	...	...	...
9.	September/September	...	...	...	...
10.	Oktober/October	...	...	...	...
11.	November/November	...	...	...	...
12.	Desember/December	...	...	...	...
<b>Kotawaringin Timur</b>		...	...	...	...

Sumber: Pendataan Jasa Akomodasi BPS Kabupaten Kotawaringin Timur

Source: Accomodation Service Survey BPS-Statistics of Kotawaringin Timur Regency

**Tabel 8.1.7** Persentase Tingkat Penghunian Kamar Akomodasi per Bulan di Kabupaten Kotawaringin Timur, 2017  
*Percentage of Room Occupancy Rate of Other Accomodation by Month in Kotawaringin Timur Regency, 2017*

Bulan Monthly	Kelompok Akomodasi Accommodation Group			Seluruh Kelompok All Group
	10 - 24	24 - 40	41 - 100	
(1)	(2)	(3)	(4)	(5)
1. Januari/January	...	...	...	...
2. Februari/February	...	...	...	...
3. Maret/March	...	...	...	...
4. April/April	...	...	...	...
5. Mei/May	...	...	...	...
6. Juni/June	...	...	...	...
7. Juli/July	...	...	...	...
8. Agustus/August	...	...	...	...
9. September/September	...	...	...	...
10. Oktober/October	...	...	...	...
11. November/November	...	...	...	...
12. Desember/December	...	...	...	...
<b>Kotawaringin Timur</b>	...	...	...	...

Sumber: Pendataan Jasa Akomodasi BPS Kabupaten Kotawaringin Timur

Source: Accomodation Service Survey BPS-Statistics of Kotawaringin Timur Regency



**Tabel 8.1.8** **Persentase Tingkat Pemakaian Tempat Tidur Hotel Berbintang per Bulan di Kabupaten Kotawaringin Timur, 2017**

*Percentage of Bed Occupancy Rate of Stars Hotels by Month in Kotawaringin Timur Regency, 2017*

	Bulan Monthly	Kelas Hotel Hotel Class			Seluruh Kelas Hotel All Hotel Class
		Bintang 2 2 Star	Bintang 3 3 Star	Bintang 4 4 Star	
	(1)	(2)	(3)	(4)	(5)
1.	Januari/January	...	...	...	...
2.	Februari/February	...	...	...	...
3.	Maret/March	...	...	...	...
4.	April/April	...	...	...	...
5.	Mei/May	...	...	...	...
6.	Juni/June	...	...	...	...
7.	Juli/July	...	...	...	...
8.	Agustus/August	...	...	...	...
9.	September/September	...	...	...	...
10.	Oktober/October	...	...	...	...
11.	November/November	...	...	...	...
12.	Desember/December	...	...	...	...
<b>Kotawaringin Timur</b>		...	...	...	...

Sumber: Pendataan Jasa Akomodasi BPS Kabupaten Kotawaringin Timur

Source: Accomodation Service Survey BPS-Statistics of Kotawaringin Timur Regency

**Tabel 8.1.9 Persentase Tingkat Pemakaian Tempat Tidur Pada Akomodasi Lainnya per Bulan di Kabupaten Kotawaringin Timur, 2017**  
*Table Percentage of Bed Occupancy of Other Accomodations by Month in Kotawaringin Timur Regency, 2017*

Bulan Monthly	Kelompok Akomodasi Accommodation Group			Seluruh Kelompok All Group
	10 - 24	24 - 40	41 - 100	
(1)	(2)	(3)	(4)	(5)
1. Januari/January	...	...	...	...
2. Februari/February	...	...	...	...
3. Maret/March	...	...	...	...
4. April/April	...	...	...	...
5. Mei/May	...	...	...	...
6. Juni/June	...	...	...	...
7. Juli/July	...	...	...	...
8. Agustus/August	...	...	...	...
9. September/September	...	...	...	...
10. Oktober/October	...	...	...	...
11. November/November	...	...	...	...
12. Desember/December	...	...	...	...
<b>Kotawaringin Timur</b>	...	...	...	...

Sumber: Pendataan Jasa Akomodasi BPS Kabupaten Kotawaringin Timur

Source: Accomodation Service Survey BPS-Statistics of Kotawaringin Timur Regency

**Tabel 8.1.10 Rata-Rata Lama Menginap Tamu Asing dan Dalam Negeri pada Hotel Berbintang per Bulan di Kabupaten Kotawaringin Timur, 2017**

*Average Length of Night Stay of Domestic and Foreign Guest of Stars Hotels by Month in Kotawaringin Timur Regency, 2017*

	Bulan Monthly	Kelas Hotel Hotel Class			Seluruh Kelas Hotel All Hotel Class
		Bintang 2 2 Star	Bintang 3 3 Star	Bintang 4 4 Star	
	(1)	(2)	(3)	(4)	(5)
1.	Januari/January	...	...	...	...
2.	Februari/February	...	...	...	...
3.	Maret/March	...	...	...	...
4.	April/April	...	...	...	...
5.	Mei/May	...	...	...	...
6.	Juni/June	...	...	...	...
7.	Juli/July	...	...	...	...
8.	Agustus/August	...	...	...	...
9.	September/September	...	...	...	...
10.	Oktober/October	...	...	...	...
11.	November/November	...	...	...	...
12.	Desember/December	...	...	...	...
<b>Kotawaringin Timur</b>		...	...	...	...

Sumber: Pendataan Jasa Akomodasi BPS Kabupaten Kotawaringin Timur

Source: Accommodation Service Survey BPS-Statistics of Kotawaringin Timur Regency

**Tabel 8.1.11 Rata-Rata Lama Menginap Tamu Asing dan Dalam Negeri pada Akomodasi Lainnya per Bulan di Kabupaten Kotawaringin Timur, 2017**  
*Average Length of Night Stay of Domestic and Foreign Guest of Others Accomodation by Month in Kotawaringin Timur Regency, 2017*

Bulan Monthly	Kelompok Akomodasi Accommodation Group			Seluruh Kelompok All Group
	10 - 24	24 - 40	41 - 100	
(1)	(2)	(3)	(4)	(5)
1. Januari/January	...	...	...	...
2. Februari/February	...	...	...	...
3. Maret/March	...	...	...	...
4. April/April	...	...	...	...
5. Mei/May	...	...	...	...
6. Juni/June	...	...	...	...
7. Juli/July	...	...	...	...
8. Agustus/August	...	...	...	...
9. September/September	...	...	...	...
10. Oktober/October	...	...	...	...
11. November/November	...	...	...	...
12. Desember/December	...	...	...	...
<b>Kotawaringin Timur</b>	...	...	...	...

Sumber: Pendataan Jasa Akomodasi BPS Kabupaten Kotawaringin Timur

Source: Accomodation Service Survey BPS-Statistics of Kotawaringin Timur Regency

8.2 PARIWISATA/*TOURISM*

**Tabel 8.2.1 Jumlah Peninggalan Sejarah dan Kepurbakalaan di Kabupaten Kotawaringin Timur, 2017**  
*Table Number of Historical Artifact and Archeological in Kotawaringin Timur, 2017*

<i>Uraian/Description</i>	<i>Jumlah/Total</i>
(1)	(2)
Tugu <i>Monument</i>	2
Betang	3
Sandung	19
Sapundu	19
Makam <i>Cemetri</i>	6
Alam/Pemukiman Purbakala <i>Ancient Place</i>	-
Masjid <i>Mosque</i>	1
Gereja Chruch	-
Lain-Lain <i>Others</i>	4

Sumber: Dinas Kebudayaan dan Pariwisata Kabupaten Kotawaringin Timur  
*Source: Culture and Tourism Department of Kotawaringin Timur Regency*

**Tabel 8.2.2** Potensi Obyek Wisata Alam Menurut Kecamatan di Kabupaten Kotawaringin Timur, 2016  
*Table* Object of Nature Tourism by Subdistrict in Kotawaringin Timur, 2016

Kecamatan Subdistrict	Wisata Alam Nature Tourism
(1)	(2)
1. Mentaya Hilir Selatan	-
2. Teluk Sampit	Pantai Ujung Pandaran, Desa Ujung Pandaran Danau Burung Desa Lampuyang, Desa Lampuyang
3. Pulau Hanaut	-
4. M. B. Ketapang	-
5. Seranau	-
6. Mentaya Hilir Utara	-
7. Kota Besi	Batu Bakajang, Desa Pamalian
8. Telawang	-
9. Baamang	Eko Wisata Hutan Lindung Sagonta Kota, Kelurahan Baamang Hulu
10. Cempaga	-
11. Cempaga Hulu	-
12. Parenggean	-
13. Tualan Hulu	-
14. Mentaya Hulu	Danau Tangka Robah Virgint Forest Batu Licin, Basecamp PT Sarpatim Desa Wisata Pemantang (Batu Sapau, Batu Bakajang, Batu Banama)
15. Bukit Santuai	-
16. Antang Kalang	Riam Sandung Batu Angul, Desa Tumbang Manya
17. Telaga Antang	Air Terjun Bukit Balawan, Desa Rantau Suang

Sumber: Dinas Kebudayaan dan Pariwisata Kabupaten Kotawaringin Timur  
 Source: *Coulture and Tourism Department of Kotawaringin Timur Regency*

**Tabel 8.2.3 Jumlah Obyek Wisata Alam Menurut Kecamatan di Kabupaten Kotawaringin Timur, 2017**

*Number of Nature Tourism by Subdistrict in Kotawaringin Timur, 2017*

Kecamatan Subdistrict	Wisata Alam Nature Tourism
(1)	(2)
1. Mentaya Hilir Selatan	6
2. Teluk Sampit	3
3. Pulau Hanaut	2
4. Mentawa Baru Ketapang	-
5. Seranau	-
6. Mentaya Hilir Utara	-
7. Kota Besi	4
8. Telawang	-
9. Baamang	1
10. Cempaga	-
11. Cempaga Hulu	-
12. Parenggean	-
13. Tualan Hulu	-
14. Mentaya Hulu	8
15. Bukit Santuai	1
16. Antang Kalang	1
17. Telaga Antang	-

Sumber: Dinas Kebudayaan dan Pariwisata Kabupaten Kotawaringin Timur

Source: *Coulture and Tourism Department of Kotawaringin Timur Regency*


# Transportasi dan Komunikasi

# 9

Transportation and Communication

Pengiriman  
Barang  
Cargo

2.078  
Ton



2.058  
Ton







**PENJELASAN TEKNIS**

1. **Kendaraan bermotor** adalah setiap kendaraan yang digerakkan oleh peralatan teknik yang ada pada kendaraan tersebut, biasanya digunakan untuk angkutan orang atau barang di atas jalan raya selain kendaraan yang berjalan di atas rel. Kendaraan bermotor yang dicatat adalah semua jenis kendaraan kecuali kendaraan bermotor TNI/Polri dan Korps Diplomatik.
2. **Mobil penumpang** adalah setiap kendaraan bermotor yang dilengkapi dengan tempat duduk untuk sebanyak-banyaknya delapan orang, tidak termasuk tempat duduk untuk pengemudi, baik dilengkapi atau tidak dilengkapi bagasi.
3. **Mobil bis** adalah setiap kendaraan bermotor yang dilengkapi dengan tempat duduk untuk lebih dari delapan orang, tidak termasuk tempat duduk untuk pengemudi, baik dilengkapi atau tidak dilengkapi bagasi.
4. **Mobil truk** adalah setiap kendaraan bermotor yang digunakan untuk angkutan barang, selain mobil penumpang, mobil bis dan kendaraan bermotor roda dua.

**TECHNICAL NOTES**

1. **Motor vehicles** are any kind of vehicles motorized by machine set up in those vehicles, they are usually used for transporting peoples or goods on roads except vehicles moving along a railway line. The data cover all kinds of motor vehicles except those belong to Indonesia Army Force Indonesian State Police and Diplomatic Corps.
2. **Passenger cars** are any motor vehicles with no more than eight seats, excluding seat for driver, it can be with or without hoot.
3. **Buses** are large passenger cars having seats for more than eight passengers, excluding seat for driver, it can be with or without hoot.
4. **Trucks** are any motor vehicles used to transport goods excluding passenger cars, buses, and motorcycles.

5. **Kereta api** adalah kendaraan dengan tenaga gerak (listrik, diesel atau tenaga uap) yang berjalan sendiri maupun dirangkaikan dengan kendaraan lain, yang akan atau sedang bergerak di atas rel, terdiri dari kereta penumpang dan kereta barang.
6. **Rata-rata jarak perjalanan per penumpang** adalah rata-rata yang ditempuh oleh setiap penumpang, atau jumlah kilometer penumpang dibagi dengan jumlah penumpang berangkat.
7. **Rata-rata jarak angkut barang** adalah rata-rata jarak yang ditempuh oleh setiap ton barang atau jumlah kilometer ton dibagi dengan ton dimuat.
8. **Kunjungan kapal** adalah kapal yang datang di pelabuhan baik untuk berlabuh di perairan maupun bersandar di dermaga.
9. **Kantor Pos** adalah tempat pemberi pelayanan komunikasi tertulis dan atau surat elektronik, layanan paket, layanan logistik, layanan transaksi keuangan, dan layanan keagenan pos untuk kepentingan umum. Rumah pos berfungsi sama seperti kantor pos dan kantor pos pembantu, bedanya rumah pos biasanya terletak di daerah terpencil.
5. **Train** is a coach or a number of coaches joined together, moving along a railway line. It can be passenger train or freight train.
6. **Mean distance of journey per passenger** is mean distance taken by each passenger or total of passenger-kilometer divided by the number of departing passengers.
7. **Mean distance of cargoes loaded** is mean distance of each ton of cargoes loaded or total ton-kilometer divided by total ton of cargoes loaded.
8. **Ship call** is a ship arriving at a port either for mooring or berthing.
9. **Post Office** is a service provider facility of written communication and or electronic mail, parcel service, logistics services, financial transaction services, and postal services to the public. Postal house has the same function as the post office and subsidiary of post office, the difference is that postal house is usually located in remote areas.

10. **Telekomunikasi** adalah setiap pemancaran, pengiriman dan atau penerimaan dari setiap informasi dalam bentuk tanda-tanda, isyarat, tulisan, gambar, suara dan bunyi melalui sistem kawat, optik, radio atau sistem elektromagnetik lainnya.
10. *Telecommunication* includes every transmitting, delivering and or receiving from every information of marking, signal, article, picture, sound and voice through strand of wire system, optic, radio or other electromagnetic system.
11. **Jaringan telekomunikasi** adalah rangkaian perangkat telekomunikasi dan kelengkapannya yang digunakan dalam bertelekomunikasi.
11. *Telecommunication network* is peripheral network of telecommunication and its equipment used in the means of telecommunication.
12. Telepon tetap kabel dalam Susenas disebut **telepon rumah** adalah jaringan telekomunikasi menggunakan perangkat telepon tetap dengan kabel yang secara umum diatur oleh standar-standar teknis dengan menggunakan suatu nomor telepon, dikenal pula sebagai Public Switched Telephone Network (PSTN). Pada umumnya dimanfaatkan untuk telepon rumah dan jaringan internet, memiliki kemampuan menghantarkan sinyal dengan kuat dan jelas dengan biaya yang relatif lebih murah.
12. *Fixed line telephone based on Susenas called home phone* is a telecommunication network using fixed line telephone device which is generally regulated by technical standards, using a phone number, also known as the Public Switched Telephone Network (PSTN). It is generally used for home phone and Internet networks, has the ability to deliver a strong and clear signal with a relatively low cost.
13. **Telepon bergerak seluler** adalah perangkat telekomunikasi elektronik yang mempunyai kemampuan dasar yang sama dengan telepon tetap kabel, namun dapat dibawa ke mana-mana (portable, mobile) dan tidak perlu
13. *Cellular mobile phone* is an electronic telecommunication device which has the same basic capabilities with fixed cables, but can be taken anywhere (portable, mobile) and does not need to be connected to the wired

disambungkan dengan jaringan telekomunikasi kabel. Selain berfungsi sebagai telepon, telepon selular modern biasanya mendukung layanan tambahan seperti Short Messages Services (SMS), Multimedia Messages Service (MMS), e-mail dan akses Internet, aplikasi bisnis dan permainan, serta fotografi. Saat ini, Indonesia mempunyai dua sistem jaringan telepon bergerak selular yaitu Global System for Mobile Telecommunications (GSM) dan CDMA.

*telecommunications networks. In addition to functioning as a telephone, modern mobile phone typically supports additional services such as Short Messages Services (SMS), Multimedia Messages Service (MMS), e-mail and access to the Internet, business applications and games, as well as photography. Currently, Indonesia has two cellular mobile telephone network system that are GSM (Global System for Mobile Telecommunications) and Code Division Multiple Access (CDMA).*

14. **Internet** adalah sebuah jaringan komputer publik di seluruh dunia. Internet menyediakan akses ke sejumlah layanan komunikasi termasuk World Wide Web dan membawa email, berita, hiburan dan file data.

14. **The internet** is a worldwide public computer network. It provides access to a number of communication services including the World Wide Web and carries e-mail, news, entertainment and data files.

15. **Penyiaran Radio** mencakup penyiaran sinyal suara melalui studio penyiaran radio dan fasilitas untuk transmisi program yang berhubungan dengan masyarakat, termasuk mengumpulkan dan menyalurkan program melalui kabel atau satelit, internet (stasiun radio internet), termasuk penyiaran data yang terintegrasi dengan penyiaran radio.

15. *Radio broadcasting includes voice signals broadcasting through radio broadcasting studios and facilities for the programs transmission related to community, including collecting and distributing programs via cable or satellite, internet (internet radio station), including integrated data broadcasting with radio broadcasting.*

16. **Penyiaran dan pemrograman televisi** mencakup pembuatan

16. *Broadcasting and television programming includes the*

program saluran televisi lengkap dari komponen program yang dibeli (seperti film, dokumenter, dan lain-lain), komponen program yang dihasilkan sendiri (seperti berita lokal, laporan langsung) atau kombinasi keduanya, pemrograman dari saluran video atas dasar permintaan, dan penyiaran data yang diintegrasikan dengan siaran televisi. Program televisi lengkap dapat disiarkan sendiri atau melalui distribusi pihak ke tiga, seperti perusahaan kabel atau provider televisi satelit. Pemrograman dapat bersifat umum atau khusus (misalnya format terbatas seperti program berita, olah raga, pendidikan atau program yang ditujukan untuk anak muda), dapat dibuat dengan bebas tersedia untuk pemakai atau dapat hanya tersedia atas dasar langganan.

17. Penerbitan surat kabar, jurnal, dan buletin/Majalah mencakup usaha penerbitan surat kabar dan surat kabar iklan, jurnal, buletin, majalah umum dan teknis, komik termasuk penerbitan jadwal radio dan televisi, dan sebagainya.

18. **Bioskop** adalah pertunjukkan yang diperlihatkan dengan gambar (film) yang disorot sehingga dapat bergerak. Bioskop juga diartikan

*manufacture of a complete television channel program from purchased program components (such as films, documentaries, etc.), own produced program components (such as local news, live reports) or a combination of both, the programming of the video channel on the basis of demand, and data broadcasting integrated with television broadcasting. Complete television program can broadcast their own or through a third party distribution, such as cable companies or satellite television providers. Programming can be general or specific (e.g. limited formats such as news programs, sports, education or programs aimed at young people), can be made freely available to users or can only available on a subscription basis.*

17. *Newspapers, journals, and bulletin/magazine publishing include newspapers and newspaper advertisements, journals, bulletin, general and technical magazines, comic, including radio and television schedule publishing, and so on.*

18. **Cinema** *is a show that is shown with the image (film) highlighted so it can move. Cinema also be interpreted as a place to watch the*

## TRANSPORTATION AND COMMUNICATION

sebagai tempat untuk menonton pertunjukkan film dengan menggunakan layar lebar, dimana gambar film diproyeksikan ke layar menggunakan proyektor.

*shows using a wide screen movies, where the film images projected onto a screen using a projector.*

<https://kotimkab.bps.go.id>

**ULASAN****DESCRIPTION****Transportasi**

Dari sisi sektor transportasi, Kabupaten Kotawaringin Timur memiliki peranan yang penting khususnya di Provinsi Kalimantan Tengah. Pada Tahun 2017 tercatat bahwa panjang jalan yang dikelola pemerintah kabupaten sepanjang 2.024,26 km yang menghubungkan semua kecamatan. Kecamatan dengan panjang jalan terpendek adalah Kecamatan Tualan Hulu yaitu hanya 7,2 kilometer atau hanya 0,3 persen dari keseluruhan panjang jalan di Kabupaten Kotawaringin Timur.

Menurut data Dinas Pekerjaan Umum dan Penataan Ruang Kabupaten Kotawaringin Timur, tercatat hanya 17 persen jalan yang telah teraspal. Meskipun persentasenya meningkat dari tahun sebelumnya namun masih sangat kecil dibanding yang belum teraspal. Kondisi tanah menjadi salah satu penghambat pengaspalan jalan. Sedangkan untuk kondisi jalan, masih menurut Dinas PUPR sebanyak 16,6 persen dalam kondisi baik, sedangkan jalan dengan kondisi rusak dan rusak berat sebesar 43,3 dan 21,6 persen.

Lalu lintas penerbangan yang melalui Bandara H Asan pada tahun 2017 mengalami peningkatan jumlah keberangkatan dan kedatangan yaitu

**Transportation**

*In terms of the transportation sector, Kotawaringin Timur Regency has an important role especially in Kalimantan Tengah Province. In 2017 it was noted that the length of the road managed by the district government as long as 2,024.26 km connecting all sub-districts. The sub-district with the shortest length of road is Tualan Hulu District, which is only 7.2 kilometers or only 0.3 percent of the entire length of the road in Kotawaringin Timur Regency.*

*According to data from the Office of Public Works and Spatial Planning of Kotawaringin Timur Regency, only 17 percent of roads have been paved. Although the percentage increased from the previous year, it was still very small compared to those that had not been paved. Soil conditions become one of the obstacles to paving the road. As for road conditions, according to Dinas PUPR, 16.6 percent are in good condition, while roads with damaged and heavily damaged conditions are 43.3 percent and 21.6 percent.*

*Flight traffic that passes through H Asan Airport in 2017 has an increase in the number of departures and arrivals, which is 0.3 percent or only increases by*



sebesar 0,3 persen atau hanya bertambah 8 keberangkatan dan kedatangan. Pada jumlah penumpang, terdapat kenaikan sebesar 19,6 persen untuk keberangkatan dan 22,2 persen untuk kedatangan.

Kenaikan signifikan justru terjadi pada pengiriman barang/kargo yang meningkat sebesar 41,5 persen untuk barang yang masuk ke bandara. Hal ini disebabkan sudah semakin mudanya pengiriman barang dan tersedianya banyak ekspedisi pengiriman yang menjangkau hampir seluruh wilayah di Kabupaten Kotawaringin Timur. Ditambah dengan semakin mudah dan berkembang pesatnya belanja online dengan berbagai penawaran saat ini.

Hal yang kontradiksi terjadi pada lalu lintas penumpang dan barang yang melalui Pelabuhan Sampit. Pada tahun 2017 tercatat ada sebanyak 15.375 keberangkatan dan 7.458 kedatangan penumpang. Selama 5 tahun terakhir trend menunjukkan penurunan penumpang pengguna angkutan laut. Begitupun dengan volume pengiriman barang melalui pelabuhan, jumlahnya dari waktu ke waktu terus menurun. Tercatat tahun 2017 hanya 915 ton barang yang masuk ke Pelabuhan Sampit, jumlah ini turun dari tahun sebelumnya yang mencapai 1103 ton.

Melihat fenomena dari lalu lintas laut dan udara di Kabupaten Kotawaringin

*8 departures and arrivals. On the number of passengers, there was an increase of 19.6 percent for departures and 22.2 percent for arrivals.*

*Significant increases occurred in shipments of goods / cargo which increased by 41.5 percent for goods entering the airport. This is due to the easier delivery of goods and the availability of many shipping expeditions that reach almost all regions in Kotawaringin Timur Regency. Coupled with the increasingly easy and rapidly growing online shopping with various offers at this time.*

*The contradiction occurs in the traffic of passengers and goods through the Sampit Port. In 2017 there were 15,375 departures and 7,458 passenger arrivals. Over the past 5 years the trend shows a decrease in passengers of sea transportation users. Likewise with the volume of shipping goods through the port, the amount from time to time continues to decline. Recorded in 2017 only 915 tons of goods entered Sampit Port, this number dropped from the previous year which reached 1103 tons.*

*Seeing the phenomenon of sea and air traffic in Kotawaringin Timur Regency,*

Timur, saat ini penduduk lebih memilih menggunakan jalur udara sebagai sarana mobilitas. Hal ini selain karena waktu tempuh yang lebih cepat juga karena sudah semakin banyaknya rute penerbangan yang melalui Bandara H. Asan Sampit.

*at present the population prefers to use the airway as a means of mobility. This is because the travel time is also faster because of the increasing number of flight routes through the Sampan H. Asan Airport.*

Dari total 17 kecamatan, 8 kecamatan di antaranya telah terdapat kantor pos pembantu yang melayani pengiriman surat, paket, wesel, maupun layanan pos lainnya.

*Out of a total of 17 sub-districts, 8 subdistricts of which there have been auxiliary post offices serving mail, package, money orders and other postal services.*

### **Komunikasi**

### **Communication**

Menurut PT Telkom Kalimantan Tengah, tercatat sebanyak 9200 Kapasitas Sentral / SST di Kabupaten Kotawaringin Timur. Jumlah ini terbesar kedua setelah Kota Palangkaraya sebesar 29.098. untuk hotspot, pada tahun 2017 terdapat 221 hotspot di Kabupaten Kotawaringin Timur. Sedangkan untuk jumlah internet tersambung sebanyak 2.042 sambungan dan pengguna sebanyak 5.686 pelanggan.

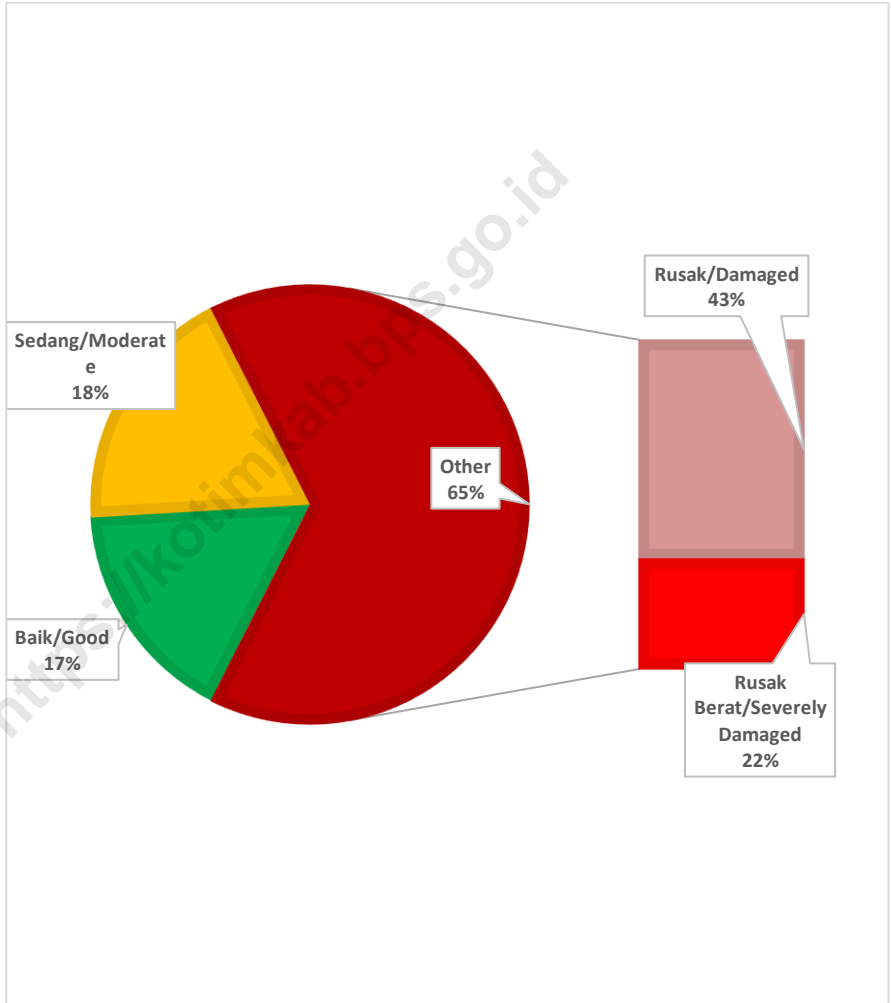
*According to PT Telkom Kalimantan Tengah, there were 9200 Central / SST Capacity in Kotawaringin Timur Regency. This number is the second largest after Palang City, amounting to 29,098. for hotspots, in 2017 there were 221 hotspots in Kotawaringin Timur Regency. As for the number of internet connected as many as 2,042 connections and users as many as 5,686 customers.*



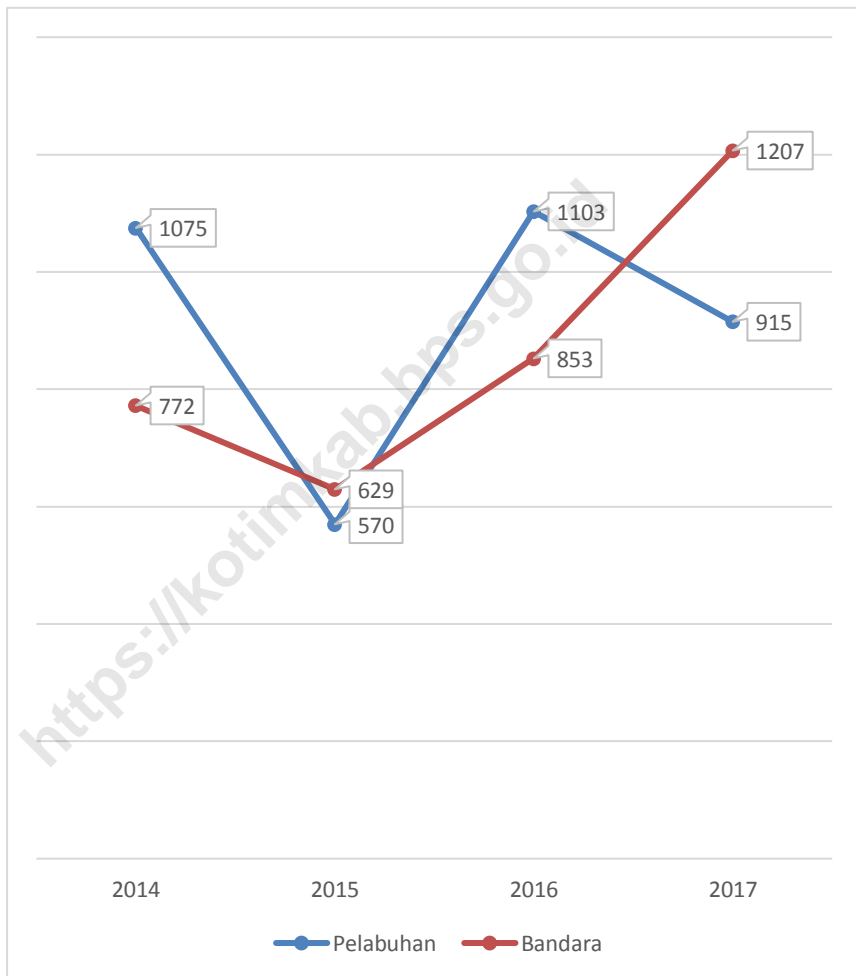
**Gambar 22 Panjang Jalan Menurut Kecamatan dan Kondisi Jalan di Kabupaten Kotawaringin Timur (km), 2017**

Picture

*Length of Roads by Subdistrict and Road Condition in Kotawaringin Timur Regency (km), 2017*



**Gambar 23** Volume Bongkar Barang di Pelabuhan Sampit dan Bandara H. Asan Sampit, 2014 - 2017  
*Picture* Volume of Cargo in Sampit Port and H.Asan Airport, 2014-2017



**Tabel 9.1** Panjang Jalan Menurut Kecamatan dan Pemerintahan yang Berwenang Mengelolanya di Kabupaten Kotawaringin Timur (km), 2017  
*Length of Roads by Subdistrict and Level of Government Authority in Kotawaringin Timur (km), 2017*

Kecamatan Subdistrict	Pemerintahan yang Berwenang Mengelola Level of Government Authority			
	Negara State	Provinsi Province	Kabupaten/Kabupaten Regency/City	Jumlah Total
(1)	(2)	(3)	(4)	(5)
1. M. H. Selatan	-	-	185,73	185,73
2. Teluk Sampit	-	-	12,75	12,75
3. Pulau Hanaut	-	-	107,92	107,92
4. M. B. Ketapang	-	-	247,50	247,50
5. Seranau	-	-	82,76	82,76
6. M. H. Utara	-	-	152,25	152,25
7. Kota Besi	-	-	79,75	79,75
8. Telawang	-	-	113,50	113,50
9. Baamang	-	-	234,07	234,07
10. Cempaga	-	-	65,01	65,01
11. Cempaga Hulu	-	-	50,39	50,39
12. Parenggean	-	-	118,11	118,11
13. Tualan Hulu	-	-	7,20	7,20
14. Mentaya Hulu	-	-	316,55	316,55
15. Bukit Santuai	-	-	87,30	87,30
16. Antang Kalang	-	-	145,40	145,40
17. Telaga Antang	-	-	17,87	17,87
<b>Kotawaringin Timur 2017</b>	-	-	<b>2 024,06</b>	<b>2 024,06</b>

Sumber: Dinas Pekerjaan Umum Kabupaten Kotawaringin Timur

Source: *Public Work Service of Kotawaringin Timur Regency*

**Tabel 9.2 Panjang Jalan Menurut Kecamatan dan Jenis Permukaan Jalan di Kabupaten Kotawaringin Timur (km), 2017**

*Length of Roads by Subdistrict and Type of Road Surface in Kotawaringin Timur (km), 2017*

Kecamatan Subdistrict	Jenis Permukaan Jalan/Type of Road Surface			
	Aspal Pavement	Tidak Diaspal Not Paved	Lainnya Other	Jumlah Total
(1)	(2)	(3)	(4)	(5)
1. M. H. Selatan	14,08	23,91	147,74	185,73
2. Teluk Sampit	0,00	3,45	9,30	12,75
3. Pulau Hanaut	0,00	6,80	101,12	107,92
4. M. B. Ketapang	164,51	68,18	14,82	247,51
5. Seranau	0,00	24,60	58,16	82,76
6. M. H. Utara	22,07	4,50	125,68	152,25
7. Kota Besi	5,50	26,70	47,55	79,75
8. Telawang	20,80	16,00	76,70	113,50
9. Baamang	84,37	71,82	77,89	234,08
10. Cempaga	4,48	3,50	57,03	65,01
11. Cempaga Hulu	5,15	3,00	42,24	50,39
12. Parenggean	15,81	18,00	84,30	118,11
13. Tualan Hulu	0,00	1,00	6,20	7,20
14. Mentaya Hulu	0,50	45,13	270,93	316,56
15. Bukit Santuai	0,00	14,00	73,30	87,30
16. Antang Kalang	0,00	40,70	104,70	145,40
17. Telaga Antang	6,57	1,00	10,30	17,87
<b>Kotawaringin Timur 2017</b>	<b>343,84</b>	<b>372,29</b>	<b>1 307,96</b>	<b>2 024,09</b>

Sumber: Dinas Pekerjaan Umum Kabupaten Kotawaringin Timur

Source: Public Work Service of Kotawaringin Timur Regency

**Tabel 9.3 Panjang Jalan Menurut Kecamatan dan Kondisi Jalan di Kabupaten Kotawaringin Timur (km), 2017**  
*Length of Roads by Subdistrict and Road Condition in Kotawaringin Timur (km), 2017*

Kecamatan Subdistrict	Kondisi Jalan/Road Condition			
	Baik Good	Sedang Moderate	Rusak Damaged	Rusak Berat Severely Damaged
(1)	(2)	(3)	(4)	(5)
1. M. H. Selatan	9,08	28,91	146,12	1,62
2. Teluk Sampit	0,00	3,45	7,50	1,80
3. Pulau Hanaut	0,00	6,80	41,40	59,72
4. M. B. Ketapang	156,41	69,28	21,82	0,00
5. Seranau	0,00	24,60	15,00	43,16
6. M. H. Utara	17,07	7,50	127,68	0,00
7. Kota Besi	5,50	26,70	42,55	5,00
8. Telawang	24,20	16,00	69,50	3,80
9. Baamang	88,57	67,62	77,89	0,00
10. Cempaga	4,48	3,50	13,65	43,38
11. Cempaga Hulu	5,15	3,00	42,24	0,00
12. Parenggean	15,81	18,00	41,30	43,00
13. Tualan Hulu	0,00	1,00	6,20	0,00
14. Mentaya Hulu	0,50	45,13	95,42	175,51
15. Bukit Santuai	3,01	10,99	42,30	31,00
16. Antang Kalang	0,00	40,70	74,70	30,00
17. Telaga Antang	6,57	1,00	10,30	0,00
<b>Kotawaringin Timur</b>	<b>336,35</b>	<b>374,18</b>	<b>875,57</b>	<b>437,99</b>

Sumber: Dinas Pekerjaan Umum Kabupaten Kotawaringin Timur

Source: *Public Work Service of Kotawaringin Timur Regency*



**Tabel 9.4** **Lalu Lintas Udara Penerbangan Dalam Negeri Bandar Udara Haji Asan Sampit per Bulan, 2017**  
*Domestic Air Traffics by H. Asan Sampit Airport by Month, 2017*

Bulan Month	Pesawat Terbang/Flight (Unit)		
	Berangkat Departure	Datang Arrival	Transit
(1)	(2)	(3)	(4)
1. Januari/January	207	207	58
2. Februari/February	190	190	56
3. Maret/March	171	171	54
4. April/April	166	166	55
5. Mei/May	176	176	57
6. Juni/June	180	180	53
7. Juli/July	205	205	62
8. Agustus/August	253	253	117
9. September/September	207	207	100
10. Oktober/October	155	155	62
11. November/November	159	159	33
12. Desember/December	209	209	62
<b>Kotawaringin Timur 2017</b>	<b>2 278</b>	<b>2 278</b>	<b>769</b>
<b>2016</b>	<b>2 270</b>	<b>2 270</b>	<b>749</b>
<b>2015</b>	<b>1 650</b>	<b>1 650</b>	<b>622</b>
<b>2014</b>	<b>2 948</b>	<b>2 948</b>	<b>1 925</b>
<b>2013</b>	<b>2 067</b>	<b>2 067</b>	<b>823</b>
<b>2012</b>	<b>1 687</b>	<b>1 687</b>	<b>886</b>

Sumber: Bandara H. Asan Sampit  
 Source: H. Asan Airport of Sampit

Lanjutan Tabel 9.4/Continued of Table 9.4

Bulan Month	Penumpang/Passenger (Orang/Person)		
	Berangkat Departure	Datang Arrival	Transit Transit
(1)	(5)	(6)	(7)
1. Januari/January	13 432	11 409	1 975
2. Februari/February	10 274	10 210	1 769
3. Maret/March	10 867	10 725	1 851
4. April/April	10 771	10 918	2 012
5. Mei/May	10 801	11 582	2 139
6. Juni/June	10 262	12 769	1 919
7. Juli/July	16 536	12 534	2 591
8. Agustus/August	13 876	13 625	4 408
9. September/September	12 224	12 139	4 537
10. Oktober/October	10 446	10 538	2 578
11. November/November	10 196	10 733	2 247
12. Desember/December	12 307	13 773	2 649
<b>Kotawaringin Timur 2017</b>	<b>141 992</b>	<b>140 955</b>	<b>30 675</b>
<b>2016</b>	<b>118 689</b>	<b>115 313</b>	<b>23 510</b>
<b>2015</b>	<b>97 937</b>	<b>90 411</b>	<b>16 775</b>
<b>2014</b>	<b>311 578</b>	<b>297 382</b>	<b>58 668</b>
<b>2013</b>	<b>112 544</b>	<b>108 356</b>	<b>20 336</b>
<b>2012</b>	<b>82 503</b>	<b>83 439</b>	<b>16 489</b>

Sumber: Bandara H. Asan Sampit

Source: H. Asan Airport of Sampit

TRANSPORTATION AND COMMUNICATION

Lanjutan Tabel 9.4/Continued of Table 9.4

Bulan Month	Barang Cargo (Kg)		Bagasi Baggage (Kg)		Pos/Paket Mail (Kg)	
	Bongkar Unload	Muat Load	Bongkar Unload	Muat Load	Bongkar Unload	Muat Load
(1)	(8)	(9)	(10)	(11)	(12)	(13)
1. Januari/January	117 142	68 872	44 880	30 112	-	-
2. Februari/February	83 769	59 817	40 918	25 635	-	-
3. Maret/March	90 062	59 812	39 418	44 558	-	-
4. April/April	89 517	65 926	66 220	32 272	-	-
5. Mei/May	89 745	70 621	46 379	37 635	-	-
6. Juni/June	93 309	86 910	44 324	27 822	-	-
7. Juli/July	153 991	88 487	64 739	26 947	-	-
8. Agustus/August	106 331	81 574	62 077	29 025	-	-
9. September/September	100 360	74 742	51 717	20 927	-	-
10. Oktober/October	88 886	61 992	51 376	20 883	-	-
11. November/November	89 110	66 090	61 582	19 712	-	-
12. Desember/December	104 580	86 743	58 340	17 224	-	-
<b>Kotawaringin Timur 2017</b>	<b>1 206 802</b>	<b>871 586</b>	<b>631 970</b>	<b>332 752</b>	-	-
<b>2016</b>	<b>852 637</b>	<b>316 101</b>	<b>986 396</b>	<b>715 012</b>	-	-
<b>2015</b>	<b>629 437</b>	<b>301 786</b>	<b>863 017</b>	<b>572 274</b>	-	-
<b>2014</b>	<b>772 247</b>	<b>878 624</b>	<b>939 757</b>	<b>1 869 255</b>	-	-
<b>2013</b>	<b>622 987</b>	<b>245 826</b>	<b>1 058 728</b>	<b>677 345</b>	-	-
<b>2012</b>	<b>529 013</b>	<b>174 835</b>	<b>789 832</b>	<b>507 862</b>	-	-

Sumber: Bandara H. Asan Sampit

Source: H. Asan Airport of Sampit

**Tabel 9.5** Jumlah Kapal Pedalaman yang Terdaftar Menurut Ukuran Kapal di Kabupaten Kotawaringin Timur, 2017  
*Number of Inland Ship Resgistered by Ship Size in Kotawaringin Timur, 2017*

Bulan Month	Jumlah Kapal Number of Ships	
	Terdaftar/Registered	Diperiksa/Checked
(1)	(2)	(3)
< 10	136	136
10 - 20	-	-
20 - 50	-	-
50 - 100	-	-
100 - 200	-	-
<b>Kotawaringin Timur 2017</b>	<b>136</b>	<b>136</b>
<b>Kotawaringin Timur 2016</b>	<b>26</b>	<b>26</b>
<b>2015</b>	<b>31</b>	<b>31</b>
<b>2014</b>	<b>29</b>	<b>29</b>
<b>2013</b>	<b>55</b>	<b>55</b>
<b>2012</b>	<b>73</b>	<b>73</b>

Sumber: Dinas Perhubungan Kabupaten Kotawaringin Timur

Source: *Transportation Services of Kotawaringin Timur Regency*

**Tabel 9.6** **Lalu Lintas Barang dan Penumpang dengan Kapal Pedalaman Menurut Bulan di Kabupaten Kotawaringin Timur, 2017**  
*Cargo and Passenger Traffics By Inland Ships and Month in Kotawaringin Timur, 2017*

Bulan Month	Kapal Ships (Unit)		Penumpang Passenger (Orang)		Barang Cargo (Ton)	
	Berangkat Departure	Datang Arrival	Berangkat Departure	Datang Arrival	Bongkar Unload	Muat Load
	(1)	(2)	(3)	(4)	(5)	(6)
1. Januari/January	260	260	1 770	826	35	115
2. Februari/February	245	245	1 484	728	57	33
3. Maret/March	213	213	1 474	964	66	54
4. April/April	224	224	1 266	701	103	253
5. Mei/May	203	203	1 599	830	100	117
6. Juni/June	347	347	3 074	1 212	6	73
7. Juli/July	220	220	1 551	720	24	50
8. Agustus/August	229	229	1 577	662	155	103
9. September/September	197	197	1 320	568	122	88
10. Oktober/October	251	251	88	114	114	88
11. November/November	219	219	18	80	80	18
12. Desember/December	284	284	155	53	53	155
<b>Kotawaringin Timur 2017</b>	<b>2 892</b>	<b>2 892</b>	<b>15 376</b>	<b>7 458</b>	<b>915</b>	<b>1 147</b>
<b>2016</b>	<b>-</b>	<b>-</b>	<b>16 500</b>	<b>8 856</b>	<b>1 103</b>	<b>406</b>
<b>2015</b>	<b>2 137</b>	<b>2 137</b>	<b>16 481</b>	<b>10 574</b>	<b>570</b>	<b>535</b>
<b>2014</b>	<b>2 444</b>	<b>2 444</b>	<b>24 410</b>	<b>14 712</b>	<b>1 075</b>	<b>779</b>
<b>2013</b>	<b>3 550</b>	<b>3 550</b>	<b>30 699</b>	<b>15 401</b>	<b>9 412</b>	<b>8 702</b>
<b>2012</b>	<b>1 340</b>	<b>1 340</b>	<b>11 324</b>	<b>11 282</b>	<b>2 915</b>	<b>5 684</b>

Sumber: Dinas Perhubungan Kabupaten Kotawaringin Timur  
 Source: Transportation Services of Kotawaringin Timur Regency

**Tabel 9.7** Realisasi Angkutan Penumpang Umum di Kabupaten Kotawaringin Timur, 2016  
*Table* Realisation of Public Transportation in Kotawaringin Timur Regency, 2016

Trayek/Transit <i>Route/Trancit</i>	Jenis Kenda-raan <i>Type of Vehicle</i>	Perusahaan Company <i>CV/KOP/PO</i>	Jumlah Kendaraan <i>Number of Vehicle</i>	
			Berangkat <i>Depart</i>	Datang <i>Arrive</i>
(1)	(2)	(3)	(4)	(5)
Pangkalan Bun- Sampit- Palangkaraya PP	Bus (AKDP)	LOGOS	1 366	1 366
Pangkalan Bun- Sampit- Palangkaraya PP	Bus (AKDP)	YESSOE	2 499	2 499
Pangkalan Bun- Sampit- Palangkaraya PP	Bus (AKDP)	KASWA	356	356
Pangkalan Bun- Sampit- Palangkaraya PP	Bus (AKDP)	CANDI AGUNG	-	-
Pangkalan Bun- Sampit- Palangkaraya PP	Bus (AKDP)	DAMRI	431	431
Sampit-Kuala Pembuang PP	Bus (AKDP)	DAMRI	257	257
Sampit - Pembuang Hulu PP	Bus (AKDP)	DAMRI	133	133
Sampit - Samuda PP	L300/Kijang	-	79	79
<b>Kotawaringin Timur</b>			<b>5 121</b>	<b>5 121</b>
<b>Rata-rata Per Bulan/Average per Month</b>			<b>427</b>	<b>427</b>

Sumber: Dinas Perhubungan Kabupaten Kotawaringin Timur

Source: Transportation Services of Kotawaringin Timur Regency

TRANSPORTATION AND COMMUNICATION

Lanjutan Tabel 9.7/Continued of Table 9.7

Trayek/Transit Route/Trancit	Jenis Kenda-raan Type of Vehicle	Perusahaan Company CV/KOP/PO	Jumlah Penumpang Number of Passengers	
			Berangkat Depart	Datang Arrive
(1)	(2)	(3)	(6)	(7)
Pangkalan Bun- Sampit- Palangkaraya PP	Bus (AKDP)	LOGOS	4 742	2 738
Pangkalan Bun- Sampit- Palangkaraya PP	Bus (AKDP)	YESSOE	6 487	6 680
Pangkalan Bun- Sampit- Palangkaraya PP	Bus (AKDP)	KASWA	1 176	704
Pangkalan Bun- Sampit- Palangkaraya PP	Bus (AKDP)	CANDI AGUNG	-	-
Pangkalan Bun- Sampit- Palangkaraya PP	Bus (AKDP)	DAMRI	957	842
Sampit-Kuala Pembuang PP	Bus (AKDP)	DAMRI	1 279	366
Sampit - Pembuang Hulu PP	Bus (AKDP)	DAMRI	317	125
Sampit - Samuda PP	L300/Kijang	-	296	259
<b>Kotawaringin Timur</b>			<b>15 254</b>	<b>11 714</b>
<b>Rata-rata Per Bulan/Average per Month</b>			<b>1 271</b>	<b>976</b>

Sumber: Dinas Perhubungan Kabupaten Kotawaringin Timur

Source: Transportation Services of Kotawaringin Timur Regency

**Tabel 9.8** Jumlah Kantor Pos Pembantu Menurut Kecamatan di Kabupaten Kotawaringin Timur, 2013–2017  
*Number of Auxiliary Post Office by Subdistrict in Kotawaringin Timur Regency, 2013–2017*

Kecamatan Subdistrict	Tahun/Year				
	2013	2014	2015	2016	2017
(1)	(2)	(3)	(4)	(5)	(6)
1. Mentaya Hilir Selatan	1	1	1	1	1
2. Teluk Sampit	-	-	-	-	-
3. Pulau Hanaut	-	-	-	-	-
4. Mentawa Baru Ketapang	1	1	1	1	1
5. Seranau	-	-	-	-	-
6. Mentaya Hilir Utara	-	-	-	-	-
7. Kota Besi	1	1	1	1	1
8. Telawang	1	1	1	1	1
9. Baamang	-	-	-	-	-
10. Cempaga	1	1	1	1	1
11. Cempaga Hulu	1	1	1	1	1
12. Parenggean	1	1	1	1	1
13. Tualan Hulu	-	-	-	-	-
14. Mentaya Hulu	1	1	1	1	1
15. Bukit Santuai	-	-	-	-	-
16. Antang Kalang	-	-	-	-	-
17. Telaga Antang	-	-	-	-	-
<b>Kotawaringin Timur</b>	<b>8</b>	<b>8</b>	<b>8</b>	<b>8</b>	<b>8</b>

Sumber: PT POS Indonesia (Persero) Sampit

Source: *Indonesian Post of Sampit*



TRANSPORTATION AND COMMUNICATION

**Tabel 9.9** **Lalu Lintas Pos dan Giro di Kabupaten Kotawaringin Timur, 2014–2017**  
*Table* **Traffics of Post and Giro in Kotawaringin Timur Regency, 2014–2017**

Uraian <i>Description</i>	Satuan <i>Unit</i>	Jumlah Dikirim/ <i>Total Sent</i>	
		2014	2015
(1)	(2)	(3)	(4)
Jenis Surat POS			
a. Dalam Negeri			
* Biasa	Lembar	18 545	6 918
*Tercatat	Lembar	1 334	-
*Kilat Biasa	Lembar	-	-
*Kilat Khusus	Lembar	61 125	97 718
*Kilat Tercatat	Lembar	-	-
*Antaran Telegram	Lembar	-	-
*Ratron	Lembar	-	-
b. Luar Negeri			
*Biasa	Lembar	145	153
*Tercatat	Lembar	54	12
Paket POS			
a. Dalam Negeri	Kg	75 754	95 240
b. Luar Negeri	Kg	55	459
Wesel POS			
a. Dalam Negeri	Rp	262 435 085 431	194 184 335 607
b. Luar Negeri	Rp	449 434 728	194 772 750
Produk Lain			
*Giro dan Cek POS	Rp	2 961 844 562	2 284 701 249
*POS Cheque (PC)	Rp	-	-
*Penjual Benda Materai	Rp	7 163 700 000	7 793 700 000
Sistem Pembayaran <i>Online</i> (SOPP)	Rp	174 835 730 981	198 087 142 338

Sumber: PT POS Indonesia (Persero) Sampit

Source: *Indonesian Post of Sampit*

Lanjutan Tabel 9.9/*Continued of Table 9.9*

Uraian <i>Description</i>	Satuan <i>Unit</i>	Jumlah Dikirim/ <i>Total Sent</i>	
		2016	2017
(1)	(2)	(5)	(6)
Jenis Surat POS			
a. Dalam Negeri			
* Biasa	Lembar	10 733	11 110
*Tercatat	Lembar	-	-
*Kilat Biasa	Lembar	-	-
*Kilat Khusus	Lembar	85 357	79 809
*Kilat Tercatat	Lembar	-	-
*Antaran Telegram	Lembar	-	-
*Ratron	Lembar	-	-
b. Luar Negeri			
*Biasa	Lembar	196	210
*Tercatat	Lembar	45	28
Paket POS			
a. Dalam Negeri	Kg	106 020	107 027
b. Luar Negeri	Kg	588	573
Wesel POS			
a. Dalam Negeri	Rp	154 114 742 554	126 927 449 278
b. Luar Negeri	Rp	291 217 722	330 000 432
Produk Lain			
*Giro dan Cek POS	Rp	1 920 710 453	4 733 629 744
*POS Cheque (PC)	Rp	-	-
*Penjual Benda Materai	Rp	7 993 950 000	8 643 000 000
Sistem Pembayaran <i>Online</i> (SOPP)	Rp	316 326 059 179	910 715 160 995

Sumber: PT POS Indonesia (Persero) Sampit

Source: *Indonesian Post of Sampit*

**Tabel 9.10 Kapasitas Sentral dan Jumlah Sambungan Telekomunikasi Menurut Bulan di Kabupaten Kotawaringin Timur, 2017**  
*Central Capacity and Number of Telecommunications by Month in Kotawaringin Timur Regency, 2017*

	Bulan Month	Kapasitas Sentral Central Capacity (SST)	Sambungan/Link		
			Hotspot Hotspot	Internet Internet	Pelanggan Customer
	(1)	(2)	(3)	(4)	(5)
1.	Januari/January	...	...	...	...
2.	Februari/February	...	...	...	...
3.	Maret/March	...	...	...	...
4.	April/April	...	...	...	...
5.	Mei/May	...	...	...	...
6.	Juni/June	...	...	...	...
7.	Juli/July	...	...	...	...
8.	Agustus/August	...	...	...	...
9.	September/September	...	...	...	...
10.	Oktober/October	...	...	...	...
11.	November/November	...	...	...	...
12.	Desember/December	...	...	...	...
<b>Kotawaringin Timur 2017</b>		<b>9 200</b>	<b>221</b>	<b>4 042</b>	<b>5 686</b>

Sumber: PT Telkom Provinsi Kalimantan Tengah

Source: Telecommunications Company of Kalimantan Tengah Province

# Keuangan dan Harga

Finance and Prices

# 10

## PAJAK BUMI BANGUNAN

LAND BUILDING TAX



**PERKOTAAN**  
URBAN

6.183

juta rupiah  
million rupiahs

2017

**PERDESAAN**  
RURAL

1.327

juta rupiah  
million rupiahs



**10.1 KEUANGAN DAERAH/REGIONAL FINANCE**

**Tabel 10.1.1 Realisasi Pendapatan Pemerintah Kabupaten Kotawaringin Timur Menurut Jenis Pendapatan (ribu rupiah), 2014–2017**  
*Actual Revenues of Government of Kotawaringin Timur Regency by Source of Revenues (thousand rupiahs), 2015–2017*

Jenis Pendapatan/ <i>Source of Revenues</i>	2015	2016	2017
(1)	(3)	(4)	(5)
<b>1. Pendapatan Asli Daerah (PAD)/Original Local Government Revenue</b>	<b>159 171 936 055,15</b>	<b>189 462 859 915,05</b>	<b>245 980 100 883,59</b>
1.1 Pajak Daerah/Local Taxes	38 005 168 479,00	53 246 842 390,00	73 380 787 337,00
1.2 Retribusi Daerah/Retributions	12 796 173 009,00	13 559 722 727,00	10 337 830 351,00
1.3 Hasil Perusahaan Milik Daerah dan Pengelolaan Kekayaan Daerah yang Dipisahkan <i>Income of Regional Gov. Corporate and Management of Separated Reg. Gov. Wealth</i>	5 747 690 957,16	5 772 223 972,70	7 220 337 721,00
1.4 Lain-lain PAD yang Sah/ <i>Other Original Local Gov. Revenue</i>	102 622 903 609,99	116 884 070 825,35	155 041 145 474,59
<b>2. Dana Perimbangan/Balanced</b>	<b>968 516 728 265,00</b>	<b>1 203 679 291 956,00</b>	<b>1 101 878 062 697,00</b>
2.1 Bagi Hasil Pajak/ <i>Tax Sharing</i>	54 784 110 429,00	135 928 824 270,00	57 103 688 301,00
2.2 Bagi Hasil Bukan Pajak/Sumber Daya Alam/ <i>Non Tax/Natural</i>	72 302 514 836,00	19 674 212 286,00	26 355 129 824,00
2.3 Dana Alokasi Umum <i>General Allocation Funds</i>	788 804 313 000,00	832 526 925 000,00	820 559 562 000,00
2.4 Dana Alokasi Khusus <i>Special Allocation Funds</i>	52 625 790 000,00	215 549 330 400,00	197 859 682 572,00

Sumber: BPKAD-Badan Pengelola Keuangan dan Aset Daerah Kabupaten Kotawaringin Timur  
 Source: *BPKAD-Regional Financial and Assets Management Agency of Kotawaringin Timur Regency*

Lanjutan Tabel 10.1.1/Continued of Table 10.1.1

Jenis Pendapatan/ <i>Source of Revenues</i>	2015	2016	2017
(1)	(3)	(4)	(5)
<b>3. Lain-lain Pendapatan yang Sah/<i>Other Legal Revenue</i></b>	<b>212 808 522 494,23</b>	<b>290 274 963 775,02</b>	<b>231 190 420 687,32</b>
3.1 Hibah/ <i>Grants</i>	6 450 543 000,00	83 411 674 124,10	4 382 456 000,00
3.2 Dana Darurat/ <i>Emergency</i>	0,00	0,00	0,00
3.3 Dana Bagi Hasil Pajak dari Provinsi dan Pemerintah Daerah Lainnya/ <i>tax sharing from province and other local governments</i>	63 817 651 494,23	93 836 725 650,92	85 503 476 687,32
3.4 Dana Penyesuaian dan Otonomi Daerah <i>Outonomous Region and</i>	95 606 603 000,00	7 796 079 000,00	7 500 000 000,00
3.5 Bantuan Keuangan dari Provinsi atau Pemerintah Daerah Lainnya/ <i>financial assistance from province and other local governmentgovernments</i>	0,00	0,00	0,00
3.6 Lainnya/ <i>Other Funds</i>	46 933 725 000,00	105 230 485 000,00	133 804 488 000,00
<b>Kotawaringin Timur</b>	<b>1 340 497 186 814,38</b>	<b>1 683 417 115 646,07</b>	<b>1 579 048 584 267,91</b>

Catatan/Note: <sup>1</sup> Data APBD

Sumber: BPKAD-Badan Pengelola Keuangan dan Aset Daerah Kabupaten Kotawaringin Timur

Source: *BPKAD-Regional Financial and Assets Management Agency of Kotawaringin Timur*

Regency

**Tabel 10.1.2 Realisasi Belanja Pemerintah Kabupaten Kotawaringin Timur Menurut Jenis Belanja (ribu rupiah), 2015–2017**  
*Actual Expenditures of Government of Kotawaringin Timur Regency by Kind of Expenditure (thousand rupiahs), 2015–2017*

Jenis Belanja/Kind of Expenditure		2015	2016	2017
(1)		(3)	(4)	(5)
<b>1.</b>	<b>Belanja Tidak Langsung</b> <i>Indirect Expenditure</i>	<b>555 982 875 834,00</b>	<b>758 619 288 937,80</b>	<b>774 876 359 705,00</b>
1.1	Belanja Pegawai/Personnel	443 890 697 463,00	517 257 055 373,80	518 810 698 895,00
1.2	Belanja Bunga/Retributions	0,00	0,00	0,00
1.3	Belanja Subsidi/Subsidies Expenditure	0,00	0,00	0,00
1.4	Belanja Hibah/Grant	67 258 157 641,00	14 388 368 865,00	21 406 856 345,00
1.5	Belanja Bantuan Sosial/Social Expenditure	1 232 850 000,00	343 362 500,00	471 780 000,00
1.6	Belanja Bagi Hasil kepada Provinsi/Kabupaten/Kota <i>Sharing Fund Expenditure to Provincial/District/City</i>	927 500 000,00	5 376 062 780,00	5 564 686 985,00
1.7	Belanja Bantuan Keuangan kepada Provinsi/Kabupaten/ Kota & Pemerintah Desa <i>Financial Assistance Expenditure to Provincial/ District/City</i>	42 065 817 030,00	221 049 008 419,00	227 713 952 290,00
1.8	Belanja Tidak Terduga <i>Unpredicted Expenditure</i>	607 853 700,00	205 431 000,00	908 385 190,00

Catatan/Note: <sup>1</sup> Data APBD

Sumber: BPKAD-Badan Pengelola Keuangan dan Aset Daerah Kabupaten Kotawaringin Timur  
 Source: *BPKAD-Regional Financial and Assets Management Agency of Kotawaringin Timur Regency*



LOCAL FINANCE AND PRICE

Lanjutan Tabel 10.1.2/Continued of Table 10.1.2

Jenis Belanja/Kind of Expenditure	2015	2016	2017
(1)	(3)	(4)	(5)
<b>2. Belanja Langsung Direct Expenditure</b>	<b>753 294 184 992,42</b>	<b>781 483 573 871,84</b>	<b>738 035 098 829,97</b>
2.1 Belanja Pegawai Personnel Expenditure	15 581 797 450,00	16 149 775 208,00	21 111 972 153,00
2.2 Belanja Barang dan Jasa Goods and Services Expenditure	310 581 887 911,92	471 698 329 114,46	460 837 530 372,73
2.3 Belanja Modal Capital Expenditure	427 130 499 630,50	293 635 469 549,38	256 085 596 304,24
<b>Kotawaringin Timur</b>	<b>1 309 277 060 826,42</b>	<b>1 540 102 862 809,64</b>	<b>1 512 911 458 534,97</b>

Catatan/Note: <sup>1</sup> Data APBD

Sumber: BPKAD-Badan Pengelola Keuangan dan Aset Daerah Kabupaten Kotawaringin Timur  
Source: BPKAD-Regional Financial and Assets Management Agency of Kotawaringin Timur  
Regency

**Tabel 10.1.3 Anggaran Pendapatan Pemerintah Kabupaten Kotawaringin Timur Menurut Jenis Pendapatan (ribu rupiah), 2015–2017**  
*Budget Revenues of Government of Kotawaringin Timur Regency by Source of Revenues (thousand rupiahs), 2015–2017*

<b>Jenis Pendapatan</b>		<b>2015</b>	<b>2016</b>	<b>2017<sup>1</sup></b>
<i>Source of Revenues</i>				
(1)	(3)	(4)	(5)	
<b>1.</b>	<b>Pendapatan Asli Daerah (PAD)</b> <i>Original Local Government Revenue</i>	<b>159 190 201 323,84</b>	<b>180 025 392 949,57</b>	<b>241 768 921 009,00</b>
1.1	Pajak Daerah/ <i>Local Taxes</i>	38 005 168 479,00	39 512 434 000,00	43 099 211 024,00
1.2	Retribusi Daerah/ <i>Retributions</i>	12 813 831 709,00	14 248 193 800,00	11 617 214 804,00
1.3	Hasil Perusahaan Milik Daerah dan Pengelolaan Kekayaan Daerah yang Dipisahkan <i>Income of Regional Gov. Corporate and Management of Separated Reg. Gov. Wealth</i>	5 747 690 957,16	5 698 978 749,57	4 238 380 644,00
1.4	Lain-lain PAD yang Sah <i>Other Original Local Gov. Revenue</i>	102 623 510 178,68	120 565 786 400,00	182 814 114 537,00
<b>2.</b>	<b>Dana Perimbangan</b> <i>Balanced Budget</i>	<b>968 516 728 265,00</b>	<b>1 241 515 046 000,00</b>	<b>1 149 656 835 000,00</b>
2.1	Bagi Hasil Pajak/ <i>Tax Sharing</i>	127 086 625 265,00	145 723 581 000,00	110 194 165 000,00
2.2	Bagi Hasil Bukan Pajak/Sumber Daya Alam <i>Non Tax/Natural Resources Sharing</i>			
2.3	Dana Alokasi Umum <i>General Allocation Funds</i>	788 804 313 000,00	832 526 925 000,00	820 559 562 000,00
2.4	Dana Alokasi Khusus <i>Special Allocation Funds</i>	52,625,790,000,00	263 264 540 000,00	218 903 108 000,00

Catatan/Note: <sup>1</sup> Data APBD

Sumber: BPKAD-Badan Pengelola Keuangan dan Aset Daerah Kabupaten Kotawaringin Timur  
 Source: *BPKAD-Regional Financial and Assets Management Agency of Kotawaringin Timur Regency*

Lanjutan Tabel 10.1.3/Continued of Table 10.1.3

Jenis Pendapatan/Source of Revenues		2015	2016	2017 <sup>1</sup>
(1)		(3)	(4)	(5)
<b>3.</b>	<b>Lain-lain Pendapatan yang Sah/Other Legal Revenue</b>	<b>289 801 968 403,41</b>	<b>191 379 017 700,00</b>	<b>222 453 020 700,00</b>
3.1	Pendapatan Hibah/Grants	75 163 988 909,18	0,00	0,00
3.2	Dana Darurat <i>Emergency Funds</i>	-	0,00	0,00
3.3	Dana Bagi Hasil Pajak dari Provinsi dan Pemerintah Daerah Lainnya/ <i>tax sharing from province and other local governments</i>	63 817 651 494,23	81 148 532 700,00	81 148 532 700,00
3.4	Dana Penyesuaian dan Otonomi Daerah <i>Autonomous Region and Balancing Funds</i>	95 606 603 000,00	5 000 000 000,00	7 500 000 000,00
3.5	Bantuan Keuangan dari Provinsi atau Pemerintah Daerah Lainnya/ <i>financial assistance from province and other local government governments</i>	55 213 725 000,00	105 230 485 000,00	133 804 488 000,00
3.6	Lainnya/Other Funds			
<b>Kotawaringin Timur</b>		<b>1 417 508 897 992,25</b>	<b>1 612 919 456 649,57</b>	<b>1 613 878 776 709,00</b>

Catatan/Note: <sup>1</sup> Data APBD

Sumber: BPKAD-Badan Pengelola Keuangan dan Aset Daerah Kabupaten Kotawaringin Timur  
Source: BPKAD-Regional Financial and Assets Management Agency of Kotawaringin Timur Regency

**Tabel 10.1.4 Anggaran Belanja Pemerintah Kabupaten Kotawaringin Timur Menurut Jenis Belanja (ribu rupiah), 2015–2017**  
*Budget Expenditures of Government of Kotawaringin Timur Regency by Kind of Expenditure (thousand rupiahs), 2015–2017*

Jenis Belanja/Kind of Expenditure		2015	2016	2017
(1)		(3)	(4)	(5)
<b>1.</b>	<b>Belanja Tidak Langsung</b> <i>Indirect Expenditure</i>	<b>749 026 115 978,50</b>	<b>859 081 547 062,00</b>	<b>863 790 828 424,76</b>
1.1	Belanja Pegawai/Personnel expenditure	521 720 765 146,50	604 864 587 317,00	586 787 553 475,00
1.2	Belanja Bunga/Retributions	-	0,00	0,00
1.3	Belanja Subsidi/Subsidies Expenditure	-	0,00	0,00
1.4	Belanja Hibah/Grant	91 949 427 504,00	24 718 810 000,00	36 569 832 000,00
1.5	Belanja Bantuan Sosial/Social Expenditure	3 509 797 150,00	1 416 030 326,00	3 173 291 074,76
1.6	Belanja Bagi Hasil kepada Provinsi/Kabupaten/Kota <i>Sharing Fund Expenditure to Provincial/District/City and Village Government</i>	3 451 758 982,00	5 376 062 780,00	5 564 686 985,00
1.7	Belanja Bantuan Keuangan kepada Provinsi/ Kabupaten/Kota dan Pemerintah Desa <i>Financial Assistance Expenditure to Provincial/ District/City and Village Government</i>	127 751 655 196,00	221 706 056 639,00	230 695 464 890,00
1.8	Belanja Tidak Terduga <i>Unpredicted Expenditure</i>	642 712 000,00	1 000 000 000,00	1 000 000 000,00

Catatan/Note: <sup>1</sup> Data APBD

Sumber: BPKAD-Badan Pengelola Keuangan dan Aset Daerah Kabupaten Kotawaringin Timur  
 Source: *BPKAD-Regional Financial and Assets Management Agency of Kotawaringin Timur Regency*

Lanjutan Tabel 10.1.4/Continued of Table 10.1.4

Jenis Belanja/Kind of Expenditure	2015	2016	2017 <sup>1</sup>
(1)	(3)	(4)	(5)
<b>2. Belanja Langsung</b> <i>Direct Expenditure</i>	<b>717 877 973 609,30</b>	<b>772 326 686 019,73</b>	<b>887 631 879 343,02</b>
2.1 Belanja Pegawai <i>Personnel Expenditure</i>	16 545 452 000,00	18 407 957 200,00	24 046 667 444,00
2.2 Belanja Barang dan Jasa <i>Goods and Services Expenditure</i>	397 148 184 786,30	444 480 312 068,80	520 972 354 316,02
2.3 Belanja Modal <i>Capital Expenditure</i>	304 184 336 823,00	309 438 416 750,93	342 612 857 583,00
<b>Kotawaringin Timur</b>	<b>1 466 904 089 587,80</b>	<b>1 631 408 233 081,73</b>	<b>1 751 422 707 767,78</b>

Catatan/Note: <sup>1</sup> Data APBD

Sumber: BPKAD- Badan Pengelola Keuangan dan Aset Daerah Kabupaten Kotawaringin Timur  
Source: *BPKAD-Regional Financial and Assets Management Agency of Kotawaringin Timur  
Regency*

**Tabel 10.1.5 Anggaran dan Realisasi Pembiayaan Daerah Kabupaten Kotawaringin Timur, 2017**  
**Table** *Budget and Actual of Region Cost Kotawaringin Timur Regency, 2017*

Uraian <i>Description</i>	Anggaran <i>Budget</i>	Realisasi <i>Actual</i>
(1)	(2)	(3)
<b>1. Penerimaan Pembiayaan</b>	321 122 895 048,43	319 813 116 382,04
1.1 Penggunaan SILPA	321 122 895 048,43	319 758 983 491,04
1.2 Pencairan Dana Cadangan	0,00	0,00
1.3 Hasil Penjualan Kekayaan Daerah Yang dipisahkan	0,00	0,00
1.4 Penerimaan Pinjaman Daerah	0,00	0,00
1.5 Penerimaan Kembali Pinjaman	0,00	54 132 891,00
1.6 Penerimaan Piutang Daerah	0,00	0,00
<b>2. Pengeluaran Pembiayaan</b>	11 370 000 000,00	11 370 000 000,00
2.1 Pembentukan Dana Cadangan	0,00	0,00
2.2 Penyertaan Modal (Investasi) daerah	11 370 000 000,00	11 370 000 000,00
2.3 Pembayaran Pokok utang	0,00	0,00
2.4 Pemberian Pinjaman Daerah	0,00	0,00
<b>Jumlah Pembiayaan Cost</b>	<b>309 752 895 048,43</b>	<b>308 443 116 382,04</b>

Catatan/Note: <sup>1</sup> Data APBD

Sumber: BPKAD-Badan Pengelola Keuangan dan Aset Daerah Kabupaten Kotawaringin Timur  
 Source: *BPKAD-Regional Financial and Assets Management Agency of Kotawaringin Timur Regency*

**Tabel 10.1.6 Ringkasan Laporan Realisasi Anggaran Pendapatan dan Belanja Daerah Kabupaten Kotawaringin Timur, 2017**  
*Summary of Region Receipt and Expenditure of Kotawaringin Timur Regency, 2017*

Uraian <i>Description</i>	Anggaran <i>Budget</i>	Realisasi <i>Actual</i>
(1)	(2)	(3)
<b>1. Pendapatan</b>	<b>1613 878 776 709,00</b>	<b>1 579 048 584 267,91</b>
1.1 Pendapatan Asli Daerah	241 768 921 009,00	245 980 100 833,59
1.2 Pendapatan Transfer	1 238 305 367 700,00	1 194 881 539 384,32
1.3 Lain-lain Pendapatan Daerah yang Sah	133804 488 000,00	138 186 944 000,00
<b>2. Belanja dan Transfer</b>	<b>1 751 422 707 767,78</b>	<b>1 512 911 458 534,97</b>
2.1 Belanja Operasi	1 171 549 698 309,78	1 022 638 837 765,73
2.2 Belanja Modal	342 612 857 583,00	256 085 596 304,24
2.3 Belanja Tak Terduga	1 000 000 000,00	908 385 190,00
2.4 Transfer	236 260 151 875,00	233 278 639 275,00
<b>SURPLUS/DEFISIT</b>	<b>-137 543 931 058,78</b>	<b>66 137 125 732,94</b>
<b>3. Pembiayaan Daerah</b>		
3.1 Penerimaan Pembiayaan Daerah	321 122 895 048,43	319 813 116 382,04
3.2 Pengeluaran Pembiayaan Daerah	11 370 000 000,00	11 370 000 000,00
<b>Pembiayaan Netto</b>	<b>309752 895 048,43</b>	<b>308 443 116 382,04</b>
<b>Sisa Lebih Pembiayaan Anggaran (SILPA)</b>	<b>172208 963 989.65</b>	<b>374 580 242 114,98</b>

Catatan/Note: <sup>1</sup> Data APBD

Sumber: BPKAD-Badan Pengelola Keuangan dan Aset Daerah Kabupaten Kotawaringin Timur  
 Source: *BPKAD-Regional Financial and Assets Management Agency of Kotawaringin Timur Regency*

**10.2 BANK INDONESIA/BANK OF INDONESIA**

**Tabel 10.2.1 Posisi Kredit Mikro, Kecil, dan Menengah yang Diberikan Bank Umum dan BPR Menurut Sektor Ekonomi di Kabupaten Kotawaringin Timur (Juta Rp), 2017**  
*Outstanding of Micro, Small, and Medium Credits of Commercial and Rural Banks by Economic Sector in Kotawaringin Timur Regency (Million Rp), 2017*

<b>Bulan</b> <i>Month</i>	<b>Pertanian</b> <i>Agriculture</i>	<b>Pertambangan dan Penggalian</b> <i>Mining and Quarrying</i>	<b>Industri Pengolahan</b> <i>Manufacturing Industry</i>	<b>Listrik, Gas, dan Air</b> <i>Electricity, Gas, and water</i>
(1)	(2)	(3)	(4)	(5)
Januari/ <i>January</i>	390 073	75	25 801	765
Februari/ <i>February</i>	390 077	34 322	26 279	726
Maret/ <i>March</i>	383 402	33 396	27 358	751
April/ <i>April</i>	386 996	32 470	27 523	648
Mei/ <i>May</i>	402 267	31 544	29 816	902
Juni/ <i>June</i>	440 249	30 626	27 901	864
Juli/ <i>July</i>	442 737	29 700	27 902	825
Agustus/ <i>August</i>	444 704	28 774	26 168	786
September/ <i>September</i>	433 462	27 849	36 230	746
Oktober/ <i>October</i>	437 546	26 923	34 731	706
November/ <i>November</i>	440 129	25 997	37 394	667
Desember/ <i>December</i>	486 284	2 060	33 836	650
<b>Kotawaringin Timur</b>	<b>5 077 926</b>	<b>303 736</b>	<b>360 939</b>	<b>9 036</b>

Sumber: Bank Indonesia Palangka Raya  
 Source: Bank Indonesia of Palangka Raya



Lanjutan Tabel 10.2.1/Continued Tabel 10.2.1

Bulan Month	Konstruksi Contraction	Perdagangan, Hotel dan Restoran Trade, Hotel and Restaurant	Pengangkutan dan Komunikasi Transportation and Communication
(1)	(6)	(7)	(8)
Januari/January	52 571	953 284	40 673
Februari/February	53 967	961 662	39 856
Maret/March	56 159	989 791	39 998
April/April	53 353	999 965	39 894
Mei/May	62 722	1 014 500	39 781
Juni/June	56 687	1 020 878	38 514
Juli/July	58 163	998 002	46 354
Agustus/August	58 988	999 535	44 335
September/September	63 494	987 852	43 151
Oktober/October	64 669	993 066	45 702
November/November	60 338	990 716	43 671
Desember/December	52 817	997 419	44 493
<b>Kotawaringin Timur</b>	<b>693 928</b>	<b>11 906 670</b>	<b>506 422</b>

Sumber: Bank Indonesia Palangka Raya

Source: Bank Indonesia of Palangka Raya

Lanjutan Tabel 10.2.1/Continued Tabel 10.2.1

Bulan Month	Keuangan, Real Estate dan Jasa Perush. <i>Financial, Ownership and Business Services</i>	Jasa-Jasa Services	Lain-lain Others
(1)	(9)	(10)	(11)
Januari/January	16 713	44 644	-
Februari/February	16 546	44 603	-
Maret/March	16 264	46 410	-
April/April	16 750	49 418	-
Mei/May	16 575	50 256	-
Juni/June	16 500	51 054	-
Juli/July	15 972	50 998	-
Agustus/August	15 886	51 931	-
September/September	18 751	55 714	-
Oktober/October	16 765	54 556	-
November/November	78 481	55 879	-
Desember/December	22 974	55 061	-
<b>Kotawaringin Timur</b>	<b>268 177</b>	<b>610 524</b>	<b>-</b>

Sumber: Bank Indonesia Palangka Raya  
 Source: Bank Indonesia of Palangka Raya

**Tabel 10.2.2 Posisi Kredit Mikro, Kecil, dan Menengah yang Diberikan Bank Umum dan BPR Menurut Jenis Penggunaan di Kabupaten Kotawaringin Timur (Juta Rp), 2017**  
*Outstanding of Micro, Small, and Medium Credits of Commercial and Rural Banks by Type of Credit in Kotawaringin Timur Regency (Million Rp), 2017*

Bulan Month	Modal Kerja Working Capital	Investasi Investment	Tidak Teridentifikasi Unidentified	Jumlah Total
(1)	(2)	(3)	(4)	(5)
Januari/January	1 488 283	2 180 908	1 592 412	5 261 603
Februari/February	1 506 664	2 178 128	1 593 306	5 278 098
Maret/March	1 536 892	2 101 791	1 640 176	5 278 859
April/April	1 591 998	2 065 081	1 651 598	5 308 676
Mei/May	1 634 609	2 092 252	1 670 121	5 396 981
Juni/June	1 626 474	2 036 627	1 724 226	5 387 327
Juli/July	1 643 277	2 039 139	1 726 159	5 408 575
Agustus/August	1 637 620	2 050 009	1 759 449	5 447 077
September/September	1 633 155	1 944 915	1 792 199	5 370 269
Oktober/October	1 699 021	1 947 317	1 813 784	5 460 122
November/November	1 795 329	2 006 427	1 856 857	5 658 613
Desember/December	1 861 118	2 030 115	1 924 969	5 816 202
<b>Kotawaringin Timur</b>	<b>19 654 440</b>	<b>24 672 709</b>	<b>20 745 256</b>	<b>65 072 405</b>

Sumber: Bank Indonesia Palangka Raya  
 Source: Bank Indonesia of Palangka Raya

**Tabel 10.2.3 Posisi Kredit Mikro, Kecil, dan Menengah yang Diberikan Bank Umum dan BPR Menurut Skala Usaha di Kabupaten Kotawaringin Timur (Juta Rp), 2017**  
*Outstanding of Micro, Small, and Medium Credits of Commercial and Rural Banks by Scale Enterprise in Kotawaringin Timur Regency (Million Rp), 2017*

<b>Bulan</b> <i>Month</i>	<b>Mikro</b> <b>(sd Rp50jt)</b> <i>Micro</i> <i>(up to Rp50mill)</i>	<b>Kecil</b> <b>(&gt;Rp50jt-Rp500jt)</b> <i>Small</i> <i>(&gt;Rp50mill-Rp500mill)</i>	<b>Menengah</b> <b>(&gt;Rp500jt-Rp5mill)</b> <i>Medium</i> <i>(&gt;Rp500mill-Rp5bill)</i>
(1)	(2)	(3)	(4)
Januari/ <i>January</i>	252 294	482 647	789 657
Februari/ <i>February</i>	256 032	490 155	821 851
Maret/ <i>March</i>	290 772	493 028	809 731
April/ <i>April</i>	293 741	497 189	816 088
Mei/ <i>May</i>	300 867	504 997	842 497
Juni/ <i>June</i>	301 771	504 407	877 093
Juli/ <i>July</i>	298 250	510 846	861 557
Agustus/ <i>August</i>	298 841	515 077	857 189
September/ <i>September</i>	295 792	517 810	853 648
Oktober/ <i>October</i>	297 416	519 570	857 677
November/ <i>November</i>	306 826	572 750	853 695
Desember/ <i>December</i>	306 254	570 503	818 839
<b>Kotawaringin Timur</b>	<b>3 498 856</b>	<b>6 178 979</b>	<b>10 059 522</b>

Sumber: Bank Indonesia Palangka Raya  
 Source: Bank Indonesia of Palangka Raya

**Tabel 10.2.4 Posisi Simpanan Masyarakat Rupiah dan Valuta Asing Bank Umum dan BPR di Kabupaten Kotawaringin Timur (Juta Rp), 2017**  
*Outstanding of Private Deposit in Rupiah and Foreign Currency of Commercial and Rural Banks in Kotawaringin Timur Regency (Million Rp), 2017*

Bulan Month	Giro Demand Deposit	Simpanan Berjangka Time Deposit	Tabungan Saving Deposit	Jumlah Total
(1)	(2)	(3)	(4)	(5)
Januari/January	737 282	1 040 288	2 366 911	4 144 481
Februari/February	740 228	985 553	2 369 259	4 095 040
Maret/March	745 504	1 253 509	2 348 940	4 347 953
April/April	794 356	1 229 715	2 290 851	4 314 921
Mei/May	884 574	1 343 966	2 322 529	4 551 069
Juni/June	792 296	1 309 804	2 466 503	4 568 603
Juli/July	774 561	1 260 417	2 436 658	4 471 636
Agustus/August	843 408	1 121 318	2 268 687	4 233 413
September/September	906 818	1 116 220	2 311 463	4 334 501
Oktober/October	1005 957	1 074 947	2 334 633	4 415 537
November/November	963 227	1 070 263	2 385 728	4 419 218
Desember/December	675 188	1 227 758	2 489 980	4 392 926
<b>Kotawaringin Timur 2017</b>	<b>9 863 399</b>	<b>14 033 758</b>	<b>28 392 142</b>	<b>52 289 298</b>

Sumber: Bank Indonesia Palangka Raya  
 Source: Bank Indonesia of Palangka Raya

**Tabel 10.2.5** Posisi Pinjaman Rupiah dan Valuta Asing yang Diberikan Bank Umum dan BPR Menurut Jenis Penggunaan di Kabupaten Kotawaringin Timur (Juta Rp), 2017

*Outstanding of Loans in Rupiah and Foreign Currency of Commercial and Rural Banks by Type of Loans in Kotawaringin Timur Regency (Million Rp), 2017*

Bulan Month	Modal Kerja Working Capital	Investasi Investment	Konsumsi Consumption	Jumlah Total
(1)	(2)	(3)	(4)	(5)
Januari/January	1 488 283	2 180 908	1 592 412	5 261 603
Februari/February	1 506 664	2 178 128	1 593 306	5 278 098
Maret/March	1 536 892	2 101 791	1 640 176	5 278 859
April/April	1 591 998	2 065 081	1 651 598	5 308 676
Mei/May	1 634 609	2 092 252	1 670 121	5 396 981
Juni/June	1 626 474	2 036 627	1 724 226	5 387 327
Juli/July	1 643 277	2 039 139	1 726 159	5 408 575
Agustus/August	1 637 620	2 050 009	1 759 449	5 447 077
September/September	1 633 155	1 944 915	1 792 199	5 370 269
Oktober/October	1 699 021	1 947 317	1 813 784	5 460 122
November/November	1 795 329	2 006 427	1 856 857	5 658 613
Desember/December	1 861 118	2 030 115	1 924 969	5 816 202
<b>Kotawaringin Timur</b>	<b>19 654 440</b>	<b>24 672 709</b>	<b>20 745 256</b>	<b>65 072 402</b>

Sumber: Bank Indonesia Palangka Raya

Source: Bank Indonesia of Palangka Raya

**10.3 PAJAK BUMI DAN BANGUNAN/TAX ON LAND AND BUILDING**

**Tabel 10.3.1 Realisasi Penerimaan Pajak Bumi dan Bangunan Per Kecamatan di Kabupaten Kotawaringin Timur (rupiah), 2017**  
*Actual Receipt of Tax on Land and Building by Subdistrict in Kotawaringin Timur Regency (rupiahs), 2017*

<b>Kecamatan Subdistrict</b>	<b>Perdesaaan Rural</b>	<b>Perkotaan Urban</b>	<b>Jumlah Total</b>	<b>SKB</b>
(1)	(2)	(3)	(4)	(5)
1. Mentaya Hilir Selatan	37 017 904	82 720 136	119 738 040	-
2. Teluk Sampit	17 101 319	-	17 101 319	-
3. Pulau Hanaut	26 818 164	2 563 600	29 381 764	-
4. Mentawa Baru Ketapang	783 627 394	4 051 820 363	4 835 447 757	-
5. Seranau	6 245 208	53 312 713	59 557 921	-
6. Mentaya Hilir Utara	59 179 249	1 218 827 608	1 278 006 857	-
7. Kota Besi	13 067 506	25 960 222	39 027 728	-
8. Telawang	12 913 437	17 556 303	30 469 740	-
9. Baamang	1 484 446	663 598 401	665,082 847	-
10. Cempaga	6 240 685	3 953 824	10 194 509	-
11. Cempaga Hulu	35 399 675	-	35 399 675	-
12. Parenggean	108 832 300	60 210 522	169 042 822	-
13. Tualan Hulu	54 321 344	-	54 321 344	-
14. Mentaya Hulu	16 867 693	3 390 085	20 257 778	-
15. Bukit Santuai	43 605 972	-	43 605 972	-
16. Antang Kalang	58 571 190	-	58 571 190	-
17. Telaga Antang	45 606 655	-	45 606 655	-
<b>Kotawaringin Timur</b>	<b>1 326 900 141</b>	<b>6 183 913 777</b>	<b>7 510 813 918</b>	<b>-</b>

Sumber: DISPENDA Kabupaten Kotawaringin Timur  
 Source: *DISPENDA of Kotawaringin Timur Regency*

**Tabel 10.3.2 Realisasi Penerimaan Pajak Bumi dan Bangunan Menurut Sektor di Kabupaten Kotawaringin Timur (000 Rupiah), 2005-2017**  
*Actual Receipt of Tax on Land and Building by Sector in Kotawaringin Timur Regency (000 rupiahs), 2005-2017*

Tahun Year	Perkebunan Plantation	Perhutanan Forestry	Pertambangan Non Migas Non Oil and Gas Mining	Jumlah Total
(1)	(2)	(3)	(4)	(5)
2006	3 336 752,00	352 552,00	0,00	3 689 304,00
2007	3 093 794,00	135 000,00	481,00	3 229 275,00
2008	5 177 776,00	1 214 701,00	46 820,00	6 439 297,00
2009	6 757 235,00	711 235,00	108 472,00	7 576 942,00
2010	14 092 635,00	677 710,00	68 343,00	14 838 688,00
2011	20 061 671,00	470 323,00	48 405,00	20 580 399,00
2012	23 829 165,00	614 960,00	129 700,00	24 573 825,00
2013	23 953 572,00	200 000,00	192 210,00	24 345 782,00
2014	45 714 295,00	2 928 604,00	194 839,00	48 837 738,00
2015	4 854 940 869,00	123 563 174,00	2 945 986 870,00	7 924 490 913,00
2016	52 568 467,00 355,00	2 008 358 967,00	272 940 574,00	54849 766 896,00
2017	65 937 770 135,00	292 387 896,00	1 159 094 470,00	67 389 252 501,00

Sumber: KPP Pratama - Kantor Pelayanan Pajak Pratama Kabupaten Kotawaringin Timur  
 Source: KPP Prataman of Kotawaringin Timur Regency



**10.4 HARGA-HARGA/PRICES**

**Tabel 10.4.1 Indeks Harga Konsumen, Laju Inflasi, dan Inflasi Kota Sampit, 2017**  
*Table Consumer Price Index, Inflation Rate, and Inflation of Sampit, 2017*

<b>Bulan</b> <i>Monthly</i>	<b>Indeks Harga Konsumen (IHK)</b> <i>Consumer Price Index</i>	<b>Laju Inflasi</b> <i>Inflation Growth</i>	<b>Inflasi</b> <i>Inflation</i>
(1)	(2)	(3)	(4)
Januari/ <i>January</i>	128,14	0,91	2,67
Februari/ <i>February</i>	128,49	0,27	3,40
Maret/ <i>March</i>	129,67	0,92	4,71
April/ <i>April</i>	129,83	0,12	5,32
Mei/ <i>May</i>	129,86	0,02	4,90
Juni/ <i>June</i>	130,88	0,79	5,05
Juli/ <i>July</i>	131,62	0,57	5,13
Agustus/ <i>August</i>	130,19	-1,09	3,41
September/ <i>September</i>	129,82	-0,28	3,59
Oktober/ <i>October</i>	129,99	0,13	4,38
November/ <i>November</i>	130,37	0,29	4,00
Desember/ <i>December</i>	126,99	0,61	3,29

Sumber: Survei Harga Konsumen (SHK) BPS Kabupaten Kotawaringin Timur  
 Source: Consumer Proces Survey (SHK) BPS-Statistics of *Kotawaringin Timur Regency*

**Tabel 10.4.2 Laju Inflasi Kota Sampit Menurut Kelompok Pengeluaran, 2017**  
*Table Inflation Rate of Sampit by Expenditure Group, 2017*

<b>Bulan</b> <i>Monthly</i>	<b>Bahan Makanan</b> <i>Foods Materials</i>	<b>Makanan Jadi, Minuman, Rokok &amp; Tembakau</b> <i>Food, Drick, Cigarret &amp; Tobacco</i>	<b>Perumahan</b> <i>Housing</i>
(1)	(2)	(3)	(4)
Januari/January	0,70	0,39	1,94
Februari/February	-0,01	0,14	0,78
Maret/March	1,48	0,59	0,95
April/April	-0,52	0,16	0,99
Mei/May	-1,53	0,04	1,28
Juni/June	-0,33	0,09	1,15
Juli/July	1,61	1,03	-0,25
Agustus/August	-0,80	0,21	0,11
September/September	-1,61	0,21	0,16
Oktober/October	-0,95	0,68	0,53
November/November	0,07	0,30	0,59
Desember/December	1,85	0,33	0,09

Sumber: Survei Harga Konsumen (SHK) BPS Kabupaten Kotawaringin Timur

Source: Consumer Prices Survey (SHK) BPS-Statistics of *Kotawaringin Timur* Regency

Lanjutan Tabel 10.4.2/Continued of Table 10.4.2

Bulan <i>Monthly</i>	Sandang <i>Clothing</i>	Kesehatan <i>Healthy</i>	Pendidikan, Rekreasi & Olahraga <i>Education, Recreation &amp; Sport</i>
(1)	(5)	(6)	(7)
Januari/ <i>January</i>	-0,28	0,02	1,56
Februari/ <i>February</i>	-0,03	0,19	0,00
Maret/ <i>March</i>	-0,54	0,38	-0,01
April/ <i>April</i>	-0,16	0,04	-0,04
Mei/ <i>May</i>	1,32	-0,04	0,06
Juni/ <i>June</i>	0,13	0,07	0,52
Juli/ <i>July</i>	0,36	0,04	-0,11
Agustus/ <i>August</i>	0,30	0,17	0,09
September/ <i>September</i>	-0,11	-0,08	0,19
Oktober/ <i>October</i>	0,01	-0,30	0,12
November/ <i>November</i>	0,02	0,21	0,11
Desember/ <i>December</i>	0,15	-0,05	-0,06

Sumber: Survei Harga Konsumen (SHK) BPS Kabupaten Kotawaringin Timur

Source: Consumer Proces Survey (SHK) BPS-Statistics of *Kotawaringin Timur Regency*

Lanjutan Tabel 10.4.2/Continued of Table 10.4.2

Bulan <i>Monthly</i>	Transportasi dan Komunikasi <i>Transportation and Communication</i>	Umum <i>General</i>
(1)	(7)	(8)
Januari/January	0,93	0,91
Februari/February	0,54	0,27
Maret/March	1,38	0,92
April/April	0,27	0,12
Mei/May	0,41	0,02
Juni/June	3,35	0,79
Juli/July	-0,04	0,57
Agustus/August	-5,62	-1,09
September/September	0,48	-0,28
Oktober/October	0,95	0,13
November/November	0,45	0,29
Desember/December	0,28	0,61

Sumber: Survei Harga Konsumen (SHK) BPS Kabupaten Kotawaringin Timur

Source: Consumer Prices Survey (SHK) BPS-Statistics of *Kotawaringin Timur* Regency

**Tabel 10.4.3 Indeks Harga Konsumen/IHK Kota Sampit Menurut Kelompok Pengeluaran, 2017**  
*Table Consumer Price Index of Sampit by Expenditure Group, 2017*

<b>Bulan</b> <i>Monthly</i>	<b>Bahan Makanan</b> <i>Foods Materials</i>	<b>Makanan Jadi, Minuman, Rokok &amp; Tembakau</b> <i>Food, Drink, Cigarret &amp; Tobacco</i>	<b>Perumahan</b> <i>Housing</i>
(1)	(2)	(3)	(4)
Januari/ <i>January</i>	137,54	132,94	117,26
Februari/ <i>February</i>	137,52	133,12	118,18
Maret/ <i>March</i>	139,56	133,91	119,30
April/ <i>April</i>	138,84	134,12	120,48
Mei/ <i>May</i>	136,72	134,18	122,02
Juni/ <i>June</i>	136,27	134,30	123,42
Juli/ <i>July</i>	138,46	135,68	123,11
Agustus/ <i>August</i>	137,35	135,96	123,25
September/ <i>September</i>	135,14	136,24	123,45
Oktober/ <i>October</i>	133,86	137,17	124,10
November/ <i>November</i>	133,95	137,58	124,83
Desember/ <i>December</i>	136,43	138,04	124,94

Sumber: Survei Harga Konsumen (SHK) BPS Kabupaten Kotawaringin Timur  
 Source: Consumer Proces Survey (SHK) BPS-Statistics of *Kotawaringin Timur Regency*

Lanjutan Tabel 10.4.3/Continued of Table 10.4.3

Bulan Monthly	Sandang Clothing	Kesehatan Healthy	Pendidikan, Rekreasi & Olahraga Education, Recreation & Sport
(1)	(5)	(6)	(7)
Januari/January	113,44	116,96	143,08
Februari/February	113,41	117,18	143,08
Maret/March	112,80	117,63	143,06
April/April	112,62	117,68	143,00
Mei/May	114,11	117,63	143,08
Juni/June	114,26	117,71	143,82
Juli/July	114,67	117,76	143,66
Agustus/August	115,01	117,96	143,79
September/September	114,88	117,87	144,06
Oktober/October	114,89	117,52	144,23
November/November	114,91	117,77	144,39
Desember/December	115,08	117,71	144,30

Sumber: Survei Harga Konsumen (SHK) BPS Kabupaten Kotawaringin Timur

Source: Consumer Proces Survey (SHK) BPS-Statistics of Kotawaringin Timur Regency

**Lanjutan Tabel 10.4.3/Continued of Table 10.4.3**

<b>Bulan</b> <i>Monthly</i>	<b>Transportasi dan Komunikasi</b> <i>Transportation and Communication</i>	<b>Umum</b> <i>General</i>
(1)	(7)	(8)
Januari/ <i>January</i>	128,11	128,14
Februari/ <i>February</i>	128,80	128,49
Maret/ <i>March</i>	130,58	129,67
April/ <i>April</i>	130,93	129,83
Mei/ <i>May</i>	131,47	129,86
Juni/ <i>June</i>	135,88	130,88
Juli/ <i>July</i>	135,83	131,62
Agustus/ <i>August</i>	128,20	130,19
September/ <i>September</i>	128,81	129,82
Oktober/ <i>October</i>	130,03	129,99
November/ <i>November</i>	130,61	130,37
Desember/ <i>December</i>	130,97	126,99

Sumber: Survei Harga Konsumen (SHK) BPS Kabupaten Kotawaringin Timur

Source: Consumer Proces Survey (SHK) BPS-Statistics of *Kotawaringin Timur Regency*

**Tabel 10.4.4 Rata-Rata Harga Eceran Beras Merk Dua Anak di Pasar Tradisional Kabupaten Kotawaringin Timur (Rp/Kg), 2017**  
*Average Retail Price of Rice (Brand Dua Anak) in Traditional Market of Kotawaringin Timur Regency (Rp/Kg), 2017*

<b>Bulan</b> <i>Monthly</i>	<b>Pasar Berdikari</b> <i>Berdikari Market</i>	<b>Pasar Keramat</b> <i>Keramat Market</i>
(1)	(2)	(3)
Januari/ <i>January</i>	...	...
Februari/ <i>February</i>	...	...
Maret/ <i>March</i>	...	...
April/ <i>April</i>	...	...
Mei/ <i>May</i>	...	...
Juni/ <i>June</i>	...	...
Juli/ <i>July</i>	...	...
Agustus/ <i>August</i>	...	...
September/ <i>September</i>	...	...
Oktober/ <i>October</i>	...	...
November/ <i>November</i>	...	...
Desember/ <i>December</i>	...	...

Sumber: Survei Harga Konsumen (SHK) BPS Kabupaten Kotawaringin Timur

Source: Consumer Proces Survey (SHK) BPS-Statistics of *Kotawaringin Timur Regency*



**Tabel 10.4.5 Rata-Rata Harga Eceran Ikan Asin Belah Selungsungan di Pasar Tradisional Kabupaten Kotawaringin Timur, 2017**

*Average Retail Price of Salted Fish in Traditional Market of Kotawaringin Timur Regency, 2017*

<b>Bulan</b> <i>Monthly</i>	<b>Pasar Berdikari</b> <i>Berdikari Market</i>	<b>Pasar Keramat</b> <i>Keramat Market</i>
(1)	(2)	(3)
Januari/ <i>January</i>	...	...
Februari/ <i>February</i>	...	...
Maret/ <i>March</i>	...	...
April/ <i>April</i>	...	...
Mei/ <i>May</i>	...	...
Juni/ <i>June</i>	...	...
Juli/ <i>July</i>	...	...
Agustus/ <i>August</i>	...	...
September/ <i>September</i>	...	...
Oktober/ <i>October</i>	...	...
November/ <i>November</i>	...	...
Desember/ <i>December</i>	...	...

Sumber: Survei Harga Konsumen (SHK) BPS Kabupaten Kotawaringin Timur

Source: Consumer Proces Survey (SHK) BPS-Statistics of *Kotawaringin Timur Regency*

**Tabel 10.4.6 Rata-Rata Harga Eceran Minyak Goreng (Curah 1 L) di Pasar Tradisional Kabupaten Kotawaringin Timur, 2017**  
*Average Retail Price of Fryng Oil (Curah 1 L) in Traditional Market of Kotawaringin Timur Regency, 2017*

<b>Bulan</b> <i>Monthly</i>	<b>Pasar Berdikari</b> <i>Berdikari Market</i>	<b>Pasar Keramat</b> <i>Keramat Market</i>
(1)	(2)	(3)
Januari/ <i>January</i>	...	...
Februari/ <i>February</i>	...	...
Maret/ <i>March</i>	...	...
April/ <i>April</i>	...	...
Mei/ <i>May</i>	...	...
Juni/ <i>June</i>	...	...
Juli/ <i>July</i>	...	...
Agustus/ <i>August</i>	...	...
September/ <i>September</i>	...	...
Oktober/ <i>October</i>	...	...
November/ <i>November</i>	...	...
Desember/ <i>December</i>	...	...

Sumber: Survei Harga Konsumen (SHK) BPS Kabupaten Kotawaringin Timur

Source: Consumer Proces Survey (SHK) BPS-Statistics of *Kotawaringin Timur Regency*

**Tabel 10.4.7 Rata-Rata Harga Eceran Gula Pasir SHS di Pasar Tradisional Kabupaten Kotawaringin Timur (Rp/Kg), 2017**

*Average Retail Price of SHS Sugar in Traditional Market of Kotawaringin Timur Regency (Rp/Kg), 2017*

<b>Bulan</b> <i>Monthly</i>	<b>Pasar Berdikari</b> <i>Berdikari Market</i>	<b>Pasar Keramat</b> <i>Keramat Market</i>
(1)	(2)	(3)
Januari/ <i>January</i>	...	...
Februari/ <i>February</i>	...	...
Maret/ <i>March</i>	...	...
April/ <i>April</i>	...	...
Mei/ <i>May</i>	...	...
Juni/ <i>June</i>	...	...
Juli/ <i>July</i>	...	...
Agustus/ <i>August</i>	...	...
September/ <i>September</i>	...	...
Oktober/ <i>October</i>	...	...
November/ <i>November</i>	...	...
Desember/ <i>December</i>	...	...

Sumber: Survei Harga Konsumen (SHK) BPS Kabupaten Kotawaringin Timur

Source: Consumer Proces Survey (SHK) BPS-Statistics of *Kotawaringin Timur Regency*

**Tabel 10.4.8 Rata-Rata Harga Eceran Garam (Cap Kapal) di Pasar Tradisional Kabupaten Kotawaringin Timur (Rp/Kg), 2017**  
*Average Retail Price of Salt (Brand Kapal) in Traditional Market of Kotawaringin Timur Regency (Rp/Kg), 2017*

<b>Bulan</b> <i>Monthly</i>	<b>Pasar Berdikari</b> <i>Berdikari Market</i>	<b>Pasar Keramat</b> <i>Keramat Market</i>
(1)	(2)	(3)
Januari/ <i>January</i>	...	...
Februari/ <i>February</i>	...	...
Maret/ <i>March</i>	...	...
April/ <i>April</i>	...	...
Mei/ <i>May</i>	...	...
Juni/ <i>June</i>	...	...
Juli/ <i>July</i>	...	...
Agustus/ <i>August</i>	...	...
September/ <i>September</i>	...	...
Oktober/ <i>October</i>	...	...
November/ <i>November</i>	...	...
Desember/ <i>December</i>	...	...

Sumber: Survei Harga Konsumen (SHK) BPS Kabupaten Kotawaringin Timur

Source: Consumer Proces Survey (SHK) BPS-Statistics of *Kotawaringin Timur Regency*

**Tabel 10.4.9 Rata-Rata Harga Eceran Minyak Tanah di Pasar Tradisional Kabupaten Kotawaringin Timur (Rp/Liter), 2017**  
*Average Retail Price of Kerosene in Traditional Market of Kotawaringin Timur Regency (Rp/Litre), 2017*

<b>Bulan</b> <i>Monthly</i>	<b>Pasar Berdikari</b> <i>Berdikari Market</i>	<b>Pasar Keramat</b> <i>Keramat Market</i>
(1)	(2)	(3)
Januari/ <i>January</i>	...	...
Februari/ <i>February</i>	...	...
Maret/ <i>March</i>	...	...
April/ <i>April</i>	...	...
Mei/ <i>May</i>	...	...
Juni/ <i>June</i>	...	...
Juli/ <i>July</i>	...	...
Agustus/ <i>August</i>	...	...
September/ <i>September</i>	...	...
Oktober/ <i>October</i>	...	...
November/ <i>November</i>	...	...
Desember/ <i>December</i>	...	...

Sumber: Survei Harga Konsumen (SHK) BPS Kabupaten Kotawaringin Timur  
 Source: Consumer Proces Survey (SHK) BPS-Statistics of *Kotawaringin Timur Regency*

**Tabel 10.4.10 Rata-Rata Harga Eceran Sabun Krim Ekonomi di Pasar Tradisional Kabupaten Kotawaringin Timur, 2017**  
*Average Retail Price of Soap Wash (Brand Ekonomi) in Traditional Market of Kotawaringin Timur Regency, 2017*

<b>Bulan</b> <i>Monthly</i>	<b>Pasar Berdikari</b> <i>Berdikari Market</i>	<b>Pasar Keramat</b> <i>Keramat Market</i>
(1)	(2)	(3)
Januari/ <i>January</i>	...	...
Februari/ <i>February</i>	...	...
Maret/ <i>March</i>	...	...
April/ <i>April</i>	...	...
Mei/ <i>May</i>	...	...
Juni/ <i>June</i>	...	...
Juli/ <i>July</i>	...	...
Agustus/ <i>August</i>	...	...
September/ <i>September</i>	...	...
Oktober/ <i>October</i>	...	...
November/ <i>November</i>	...	...
Desember/ <i>December</i>	...	...

Sumber: Survei Harga Konsumen (SHK) BPS Kabupaten Kotawaringin Timur

Source: Consumer Proces Survey (SHK) BPS-Statistics of *Kotawaringin Timur Regency*

**Tabel 10.4.11 Rata-Rata Harga Eceran Emas Perhiasan (Emas 420) di Pasar Tradisional Kabupaten Kotawaringin Timur (Rp/gram), 2017**  
*Average Retail Price of Gold (420) in Traditional Market of Kotawaringin Timur Regency (Rp/gram), 2017*

<b>Bulan</b> <i>Monthly</i>	<b>Pasar Berdikari</b> <i>Berdikari Market</i>	<b>Pasar Keramat</b> <i>Keramat Market</i>
(1)	(2)	(3)
Januari/ <i>January</i>	...	...
Februari/ <i>February</i>	...	...
Maret/ <i>March</i>	...	...
April/ <i>April</i>	...	...
Mei/ <i>May</i>	...	...
Juni/ <i>June</i>	...	...
Juli/ <i>July</i>	...	...
Agustus/ <i>August</i>	...	...
September/ <i>September</i>	...	...
Oktober/ <i>October</i>	...	...
November/ <i>November</i>	...	...
Desember/ <i>December</i>	...	...

Sumber: Survei Harga Konsumen (SHK) BPS Kabupaten Kotawaringin Timur  
 Source: Consumer Proces Survey (SHK) BPS-Statistics of *Kotawaringin Timur Regency*

# Pengeluaran Penduduk dan Konsumsi Makanan

Population Expenditure and Food Consumption

# 1 1

## NON MAKANAN / NON FOOD



47,83%

## MAKANAN / FOOD



52,17%





**PENJELASAN TEKNIS**

1. **Pengeluaran rata-rata per kapita** adalah biaya yang dikeluarkan untuk konsumsi semua anggota rumah tangga selama sebulan baik yang berasal dari pembelian, pemberian maupun produksi sendiri dibagi dengan banyaknya anggota rumah tangga dalam rumah tangga tersebut.

**TECHNICAL NOTES**

1. **Per Capita Average Expenditure** is the cost spent for all household members consumption during the month, whether from purchasing, giving or own production, divided by the number of household members in the household.

<https://kotimkab.bps.go.id>



## PENGELUARAN PENDUDUK DAN KONSUMSI MAKANAN

### ULASAN

Pengeluaran rata-rata per kapita sebulan di Kabupaten Kotawaringin Timur pada Tahun 2016 53,68% diantaranya adalah kelompok barang makanan dan 46,32% lainnya adalah kelompok bukan makanan. Dari kelompok barang makanan, komponen paling besar dalam pengeluaran per kapita adalah makanan minuman jadi, sementara untuk kelompok bukan makanan, komponen pengeluaran per kapita terbesar adalah perumahan, bahan bakar, penerangan dan air. Jika diperhatikan dari data tahun ke tahun, terlihat bahwa ada pergeseran komponen pengeluaran per kapita dari bahan makanan menjadi bahan bukan makanan.

### DESCRIPTION

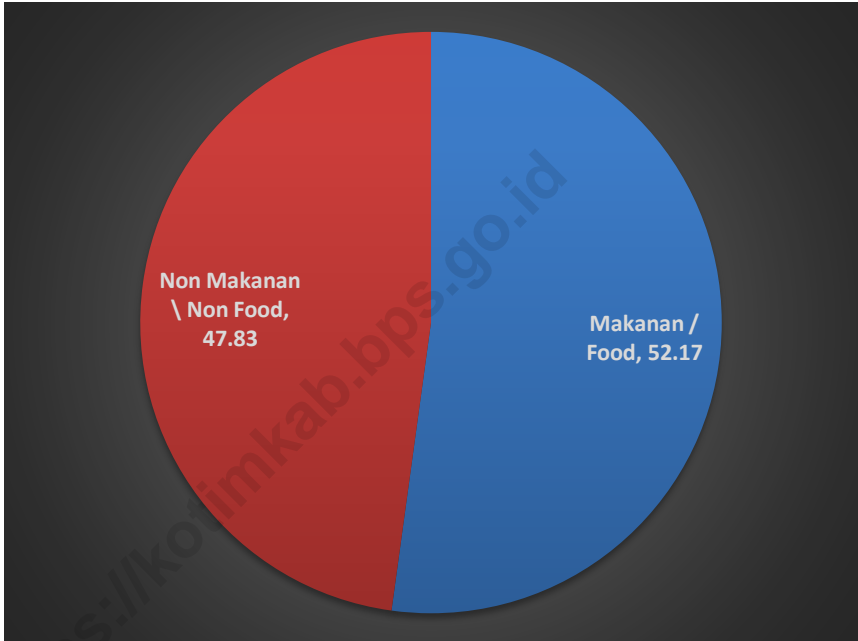
*The average monthly per capita expenditure in Kotawaringin Timur Regency in 2016 amount 53.68% which allocated for food stuff and the other 46.32% are non-food groups. From all of foodstuffs group, the biggest component in per capita expenditure is finished food, while for non-food groups, the largest per capita expenditure component is housing, fuel, lighting and water. If we look at the data from year to year, it appears that there is a shift in the component of per capita expenditure from food stuffs to non-food ingredients.*



**Gambar 24** **Persentase Pengeluaran Rata-rata Per Kapita Sebulan Menurut Kelompok Barang di Kabupaten Kotawaringin Timur, 2017**

*Picture*

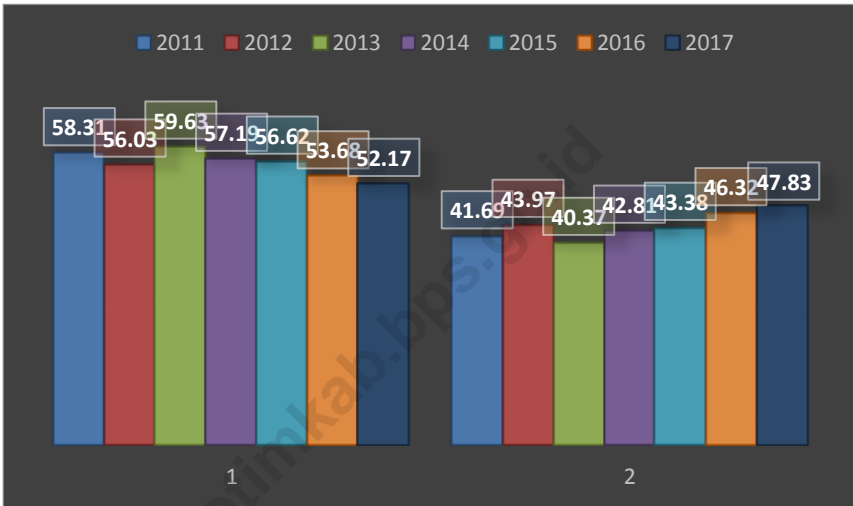
*Expenditure Percentage Per Capita Per Month by Commodity Group in Kotawaringin Timur Regency, 2017*



**Gambar 25** Persentase Pengeluaran Rata-rata Per Kapita Sebulan Menurut Kelompok Barang di Kabupaten Kotawaringin Timur, 2017

Picture

*Expenditure Percentage Per Capita Per Month by Commodity Group in Kotawaringin Timur Regency, 2017*



Keterangan/ Notes:

1 : Makanan / Foods

2 : Non Makanan/ Non Foods

PENGELUARAN PENDUDUK DAN KONSUMSI MAKANAN

**Tabel 11.1** Pengeluaran Rata-rata Per Kapita Sebulan Menurut Golongan Pengeluaran dan Kelompok Barang di Kabupaten Kotawaringin Timur (rupiah), 2017

*Average Expenditure Per Capita Per Month by Expenditure Class and Commodity Group in Kotawaringin Timur Regency (rupiahs), 2017*

Golongan Pengeluaran <i>Expenditure Class</i> (rupiah)	Kelompok Barang/ <i>Commodity Group</i>		
	Makanan <i>Food</i>	Bukan Makanan <i>Non Food</i>	Makanan dan Bukan Makanan <i>Food and Non Food</i>
(1)	(2)	(3)	(4)
< 150 000	-	-	-
150 000 – 199 999	-	-	-
200 000 – 299 999	138 343	120 033	258 376
300 000 – 499 999	278 117	160 272	438 389
500 000 – 749 999	379 082	245 684	624 766
750 000 – 999 999	525 835	337 855	863 690
1 000 000 – 1 499 999	699 262	506 869	1 206 131
1 500 000 +	1 083 323	1 433 338	2 516 661
<b>Rata-Rata Perkapita/ Bulan</b> <i>Monthly Perkapita Mean</i>	<b>621 023</b>	<b>569 363</b>	<b>1 190 386</b>

Source: Survei Sosial Ekonomi Nasional (SUSENAS) BPS KAbupaten Kotawaringin Timur, Maret 2017

Source: *National Socioeconomic Survey BPS-Statistics of Kotawaringin Timur Regency, March 2017*



POPULATION EXPENDITURE AND FOOD CONSUMPTION

**Tabel 11.2** Pengeluaran Rata-rata Per Kapita Sebulan Menurut Kelompok Makanan di Kabupaten Kotawaringin Timur ( persen ), 2012-2017  
*Average Expenditure Per Capita Per Month by Food Group in Kotawaringin Timur Regency ( percent ), 2012-2017*

Kelompok Makanan <i>Food Group</i>	Pengeluaran Rata-rata Per Kapita Sebulan <i>Average Expenditure Per Capita Per Month</i>					
	2012	2013	2014	2015	2016	2017
(1)	(2)	(3)	(4)	(5)	(6)	(7)
Padi-padian/ <i>Cereals</i>	9,79	10,34	8,84	10,17	7,77	12,22
Umbi-umbian/ <i>Tubers</i>	0,23	0,35	0,33	0,41	0,45	0,95
Ikan/ <i>Fish</i>	7,71	8,41	7,43	6,22	5,79	11,07
Daging/ <i>Meat</i>	3,91	3,56	2,71	3,08	3,12	5,39
Telur dan susu/ <i>Eggs and milk</i>	2,41	3,06	3,32	3,53	3,74	6,07
Sayur-sayuran/ <i>Vegetables</i>	4,57	5,16	4,19	3,58	4,11	9,13
Kacang-kacangan/ <i>Legumes</i>	0,93	0,84	1,02	0,94	1,04	2,10
Buah-buahan/ <i>Fruits</i>	2,57	3,81	3,64	2,79	1,84	4,09
Minyak dan lemak/ <i>Oil and fats</i>	1,79	1,85	1,70	1,73	1,46	2,43
Bahan minuman/ <i>Beverage stuffs</i>	2,45	2,93	2,58	2,49	2,26	3,66
Bumbu-bumbuan/ <i>Spices</i>	1,78	1,86	1,61	1,61	1,53	2,46
Konsumsi lainnya <i>Miscellaneous food items</i>	1,42	1,27	1,25	1,62	1,43	2,49
Makanan dan minuman jadi <i>Prepared food and beverages</i>	8,30	8,17	10,12	10,18	10,76	25,16
Minuman Beralkohol/ <i>Alcohol</i>	0,08	0,00	0,01	0,17	0,05	...
Tembakau dan sirih/ <i>Tobacco and betel</i>	8,09	8,01	8,44	8,26	8,40	12,78
<b>Jumlah/Total</b>	<b>56,03</b>	<b>59,63</b>	<b>57,19</b>	<b>56,62</b>	<b>53,68</b>	<b>52,17</b>

Source: Survei Sosial Ekonomi Nasional (SUSENAS) BPS KABupaten Kotawaringin Timur, Maret 2017  
 Source: National Socioeconomic Survey BPS-Statistics of Kotawaringin Timur Regency, March 2017

PENGELUARAN PENDUDUK DAN KONSUMSI MAKANAN

**Tabel 11.3** Pengeluaran Rata-rata Per Kapita Sebulan Menurut Kelompok Bukan Makanan di Kabupaten Kotawaringin Timur (rupiah), 2012-2017

*Average Expenditure Per Capita Per Month by Non Food Group in Kotawaringin Timur Regency (rupiahs), 2012-2017*

Kelompok Non Makanan <i>Non Food Group</i>	Pengeluaran Rata-rata Per Kapita Sebulan <i>Average Expenditure Per Capita Per Month</i>					
	2012	2013	2014	2015	2016	2017
(1)	(2)	(3)	(4)	(5)	(6)	(7)
Perumahan, bahan bakar, penerangan, air <i>Housing and household facility</i>	19,83	21,07	19,94	27,78	28,39	23,95
Aneka barang dan jasa <i>Goods and services</i>	7,49	9,44	9,06			10,36
Biaya pendidikan <i>Education cost</i>	1,30	2,11	1,87	9,72	10,29	
Biaya kesehatan <i>Health cost</i>	1,90	1,99	2,23			
Pakaian, alas kaki, dan tutup kepala <i>Clothing, footwear, and headgear</i>	2,50	2,87	2,50	1,82	2,79	2,46
Barang yang tahan lama <i>Durable goods</i>	9,07	1,48	4,98	2,42	2,53	6,7
Pajak pemakaian dan premi asuransi <i>Taxes and insurances</i>	0,50	1,14	0,76	1	1,42	2,9
Keperluan pesta dan upacara <i>Parties and ceremonies</i>	1,38	0,29	1,47	0,64	0,90	1,39
<b>Jumlah/Total</b>	<b>43.97</b>	<b>40.37</b>	<b>42.81</b>	<b>43.38</b>	<b>46.32</b>	<b>47.83</b>

Source: Survei Sosial Ekonomi Nasional (SUSENAS) BPS Kabupaten Kotawaringin Timur, Maret 2016  
Source: *National Socioeconomic Survey BPS-Statistics of Kotawaringin Timur Regency, March 2016*

**Tabel 11.4** **Persentase Pengeluaran Rata-Rata Per Kapita Sebulan Untuk Makanan dan Bukan Makanan di Kabupaten Kotawaringin Timur (persen), 2012-2017**  
*Percentage of Per Capita Average Expenditure a Month of Food and Non Food in Kotawaringin Timur Regency (percents), 2012-2017*

<b>Tahun</b> <i>Year</i>	<b>Konsumsi Makanan</b> <i>Food Consumption</i>	<b>Konsumsi Bukan Makanan</b> <i>Non Food Consumption</i>
(1)	(2)	(3)
2012	56,03	43,97
2013	59,63	40,37
2014	57,19	42,81
2015	56,62	43,38
2016	53,68	46,32
<b>2017</b>	<b>52,17</b>	<b>47,83</b>

Source: Survei Sosial Ekonomi Nasional (SUSENAS) BPS KAbupaten Kotawaringin Timur, Maret 2017

Source: National Socioeconomic Survey BPS-Statistics of Kotawaringin Timur Regency, March 2017

## PENGELUARAN PENDUDUK DAN KONSUMSI MAKANAN

**Tabel 11.5** **Pengeluaran Rata-Rata Per Kapita Sebulan Untuk Makanan dan Bukan Makanan di Kabupaten Kotawaringin Timur (rupiah), 2016**  
*Average Expenditure Per Capita Per Month of Food and Non Food in Kotawaringin Timur Regency (rupiahs), 2016*

Komoditas <i>Comodity</i>	Perkotaan <i>Urban</i>	Perdesaan <i>Rural</i>	Perkotaan dan Perdesaan <i>Urban and Rural</i>
(1)	(2)	(3)	(4)
Makanan/ <i>Food</i>	566 558	524 654	540 166
Bukan Makanan/ <i>Non Food</i>	596 984	389 050	466 020
Jumlah/ <i>Total</i>	1 163 542	913 704	1 006 185

*Source: Survei Sosial Ekonomi Nasional (SUSENAS) BPS KABupaten Kotawaringin Timur, Maret 2016*  
*Source: National Socioeconomic Survey BPS-Statistics of Kotawaringin Timur Regency, March 2016*

**Tabel 11.6** Persentase Penduduk Menurut Daerah Tempat Tinggal dan Golongan Pengeluaran Per Kapita Sebulan di Kabupaten Kotawaringin Timur (persen), 2016  
*Percentage of Population by Rural/Urban and Expenditure Class Per Capita Per Month in Kotawaringin Timur Regency (percents), 2016*

Golongan Pengeluaran <i>Expenditure Class</i> (rupiah)	Klasifikasi Wilayah/ <i>Classification</i>		
	Perkotaan <i>Rural</i>	Perdesaan <i>Urban</i>	Perkotaan dan Perdesaan <i>Urban and Rural</i>
(1)	(2)	(3)	(4)
< 150 000	-	-	-
150 000 – 199 999	-	-	-
200 000 – 299 999	0,88	1,41	1,22
300 000 – 499 999	17,68	18,03	17,90
500 000 – 749 999	21,56	31,19	27,63
750 000 – 999 999	12,11	18,10	15,88
1 000 000 – 1 499 999	20,68	18,76	19,47
1 500 000 +	27,09	12,50	17,90
<b>Jumlah/Total</b>	<b>100,00</b>	<b>100,00</b>	

Source: Survei Sosial Ekonomi Nasional (SUSENAS) BPS KAbupaten Kotawaringin Timur, Maret 2016  
 Source: National Socioeconomic Survey BPS-Statistics of Kotawaringin Timur Regency, March 2016

PENGELUARAN PENDUDUK DAN KONSUMSI MAKANAN

**Tabel 11.7 Rata-rata Konsumsi Kalori Per Kapita Per Hari Menurut Jenis Pengeluaran dan Daerah Tempat Tinggal di Kabupaten Kotawaringin Timur, 2016**  
*Average of Daily Calori Consumption Per Capita by Expenditure Class and Rural/Urban in Kotawaringin Timur Regency, 2016*

Jenis Pengeluaran/Konsumsi <i>Kind of Expenditure/ Consumption</i>	Klasifikasi Wilayah/ <i>Classification</i>		
	Perkotaan <i>Rural</i>	Perdesaan <i>Urban</i>	Perkotaan dan Perdesaan <i>Urban and Rural</i>
(1)	(2)	(3)	(4)
Padi-padian	803,47	994,40	923,72
Umbi-umbian	43,58	27,87	33,69
Ikan/Udang/Cumi/Kerang	65,49	52,26	57,15
Daging	98,32	93,10	95,03
Telur dan susu	90,58	63,15	73,30
Sayur-sayuran	27,66	27,07	27,29
Kacang-kacangan	36,57	35,26	35,75
Buah-buahan	53,05	30,38	38,77
Minyak dan kelapa	251,08	275,53	266,48
Bahan minuman	108,61	160,33	141,19
Bumbu-bumbuan	12,44	11,52	11,86
Konsumsi lainnya	70,72	74,38	73,02
Makanan dan minuman jadi	369,05	198,06	261,36
Rokok	-	-	-
<b>Jumlah/Total</b>	<b>2 030,62</b>	<b>2 043,33</b>	<b>2 038,62</b>

Source: Survei Sosial Ekonomi Nasional (SUSENAS) BPS KABupaten Kotawaringin Timur, Maret 2016  
 Source: National Socioeconomic Survey BPS-Statistics of Kotawaringin Timur Regency, March 2016



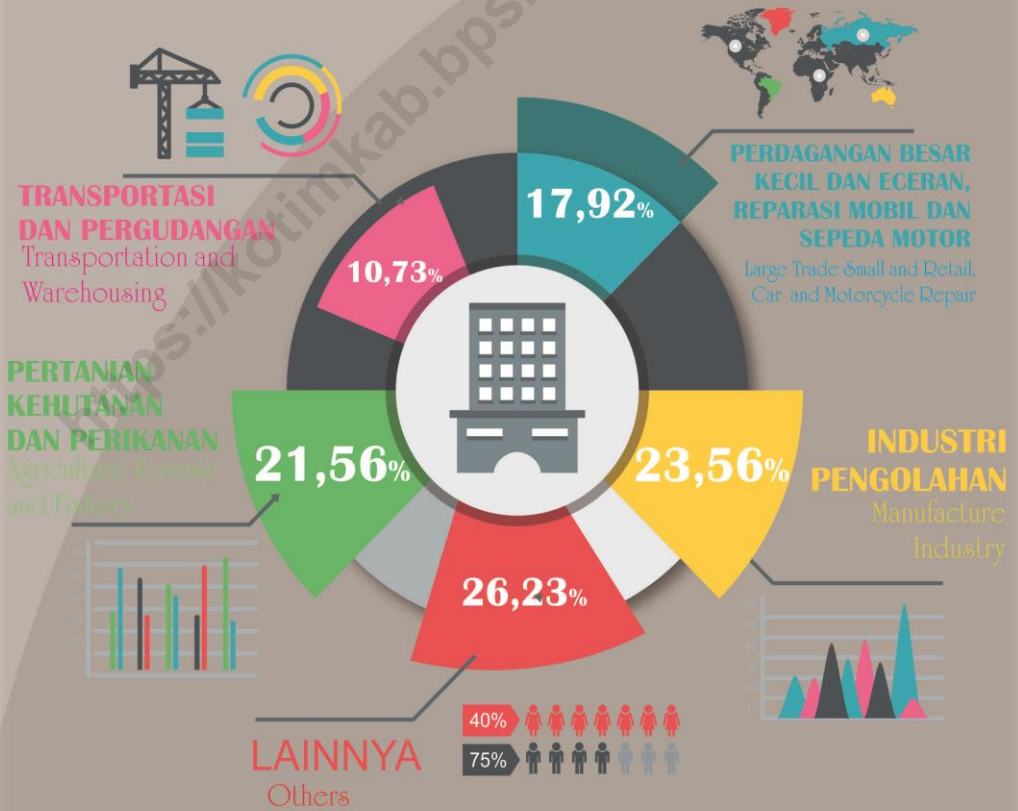
# Pendapatan Regional

## Regional Income

# 12

### DISTRIBUSI PDRB MENURUT LAPANGAN USAHA

GRDP DISTRIBUTION  
BY INDUSTRIAL ORIGIN







**PENJELASAN TEKNIS**

1. Penghitungan statistik neraca nasional mengikuti buku petunjuk yang diterbitkan oleh Perserikatan Bangsa Bangsa (PBB) dikenal sebagai Sistem Neraca Nasional (SNN). SNN adalah rekomendasi internasional tentang bagaimana menyusun ukuran aktivitas ekonomi yang sesuai dengan standar neraca baku yang didasarkan pada prinsip-prinsip ekonomi. Rekomendasi yang dimaksud dinyatakan dalam sekumpulan konsep, definisi, klasifikasi, dan aturan neraca yang disepakati secara internasional dalam mengukur indikator tertentu seperti Produk Domestik Bruto (PDB). Salah satu bentuk adaptasi pencatatan statistik nasional adalah melakukan perubahan tahun dasar PDB Indonesia dari tahun 2000 ke 2010. Perubahan tahun dasar PDB dilakukan seiring dengan mengadopsi rekomendasi PBB yang tertuang dalam Sistem Neraca Nasional 2008 (SNA 2008).
2. Produk Domestik Bruto pada tingkat nasional serta Produk Domestik Regional Bruto (PDRB) pada tingkat regional (provinsi) menggambarkan kemampuan suatu

**TECHNICAL NOTES**

1. *The method used to estimate national accounts statistics is based on the standard guidelines formed by United Nation known as System of National Accounts (SNA). SNA is the internationally agreed standard set of recommendations on how to compile measures of economic activity in accordance with strict accounting conventions based on economic principles. The recommendations are expressed in term of a set of concepts, definitions, classifications and accounting rules that comprise the internationally agreed standard for measuring indicators such as Gross Domestic Product (GDP). One of the improvement in the national statistical system is to rebase GDP form base year 2000 to 2010 in order to capture current economic condition. It is in line with the United Nations (UN) recommendation on 2008 SNA.*
2. *The basic measure of the value added arising from economic activity is known as Gross Domestic Product at the national level and Gross Regional Domestic Product*

## REGIONAL INCOME

wilayah untuk menciptakan nilai tambah pada suatu waktu tertentu. Untuk menyusun PDB maupun PDRB digunakan 2 pendekatan, yaitu lapangan usaha dan pengeluaran. Keduanya menyajikan komposisi data nilai tambah dirinci menurut sumber kegiatan ekonomi (lapangan usaha) dan komponen penggunaannya. PDB maupun PDRB dari sisi lapangan usaha merupakan penjumlahan seluruh komponen nilai tambah bruto yang mampu diciptakan sektor-sektor ekonomi atas berbagai aktivitas produksinya. Sedangkan dari sisi pengeluaran menjelaskan penggunaan dari nilai tambah tersebut.

3. PDB menurut lapangan usaha mengalami perubahan klasifikasi dari 9 lapangan usaha menjadi 17 lapangan usaha. PDB menurut lapangan usaha dirinci menurut total nilai tambah dari seluruh sektor ekonomi yang mencakup lapangan usaha Pertanian, Kehutanan, dan Perikanan; Pertambangan dan Penggalian; Industri Pengolahan; Pengadaan Listrik dan Gas; Pengadaan Air, Pengelolaan Sampah, Limbah dan Daur Ulang; Konstruksi; Perdagangan Besar dan Eceran, Reparasi Mobil dan Sepeda Motor.

*(GRDP) at the regional level (provinces/regencies/municipalities). To compile these statistics, two approaches have been used, i.e. "production approach" and "expenditure approach". The first approach is to measure value added produced by various kinds of economic activities, while the second approach is to measure final uses of the country's output. In other words, GDP/GRDP is the sum of total value added produced by all economic industries (activities) and the way of using it.*

3. *GDP by industry classification changes from 9 sectors to 17 industries. GDP by industry is classified by types of economic activities such as Agriculture, Forestry and Fishing; Mining and Quarrying; Manufacturing; Electricity and Gas; Water supply, Sewerage, Waste Management and Remediation Activities; Construction; Wholesale and Retail Trade; Repair of Motor Vehicles and Motorcycles; Transportation and Storage; Accommodation and Food Service Activities; Information and Communication; Financial and*

Transportasi dan Pergudangan; Penyediaan Akomodasi dan Makan Minum; Informasi dan Komunikasi; Jasa Keuangan dan Asuransi; Real Estat; Jasa Perusahaan; Administrasi Pemerintahan, Pertahanan dan Jaminan Sosial Wajib; Jasa Pendidikan; Jasa Kesehatan dan Kegiatan Sosial; dan Jasa lainnya.

*Insurance Activities; Real Estate Activities; Business Activities; Public Administration; Defence and Compulsory Social Security; Education; Human Health and Social Work Activities; and Other Services Activities.*

4. PDB menurut pengeluaran mengalami perubahan klasifikasi dimana pengeluaran konsumsi Lembaga Non Profit yang Melayani Rumah Tangga (LNPR) yang sebelumnya termasuk bagian dari pengeluaran konsumsi rumah tangga menjadi komponen terpisah. Sehingga klasifikasi PDB menurut pengeluaran dirinci menjadi 7 komponen yaitu komponen pengeluaran konsumsi rumah tangga, pengeluaran konsumsi LNPR, pengeluaran konsumsi pemerintah, pembentukan modal tetap bruto, perubahan inventori, ekspor barang dan jasa, dan impor barang dan jasa.

4. *GDP by expenditure classification changes where consumption expenditure Non-profit Institutions Serving Households (NPISH) previously included as part of household consumption expenditure is taken out into separate component. So that, GDP by type of expenditures is classified into: household consumption expenditure, NPISH consumption expenditure, government consumption expenditure, gross fixed capital formation, changes in inventories, exports of goods and services, and imports of goods and services.*

5. **Pengeluaran konsumsi rumah tangga** mencakup berbagai pengeluaran konsumsi akhir rumah tangga atas barang dan jasa untuk memenuhi kebutuhan individu ataupun kelompok secara langsung.

5. **Household consumption expenditures** consist of expenditures incurred by households, which are used for both individual or collective needs. Household consumptions are

## REGIONAL INCOME

Pengeluaran rumah tangga di sini mencakup makanan dan minuman selain restoran; pakaian, alas kaki dan jasa perawatannya; perumahan dan perlengkapan rumah tangga; kesehatan dan pendidikan; transportasi dan komunikasi; restoran dan hotel serta lainnya.

6. **Pengeluaran Konsumsi Pemerintah** terdiri dari Pengeluaran Konsumsi Individu dan Pengeluaran Konsumsi Kolektif. Barang dan jasa individu merupakan barang dan jasa privat, dimana ciri-ciri barang privat adalah
- Scarcity, yaitu ada kelangkaan/keterbatasan dalam jumlah;
  - Excludable consumption, yaitu konsumsi suatu barang dapat dibatasi hanya pada mereka yang memenuhi persyaratan tertentu (biasanya harga);
  - Rivalrous competition, yaitu konsumsi oleh satu konsumen akan mengurangi atau menghilangkan kesempatan pihak lain untuk melakukan hal serupa. Contoh barang dan jasa yang dihasilkan pemerintah dan tergolong sebagai barang dan jasa individu adalah jasa pelayanan kesehatan pemerintah di rumah sakit/puskesmas dan jasa pendidikan di sekolah/universitas negeri. Sedangkan barang dan jasa kolektif ekuivalen dengan barang

*classified into food and beverages other than restaurants; clothing, footwear, and related maintenance services; housing and household equipment; health and education; transport and communication; restaurants and hotels; and others.*

6. **Government consumption expenditure** consists of Individual Consumption Expenditure and Collective Consumption Expenditure. Individual goods and services are private goods and services, which the characteristics of private goods is a) Scarcity, that there is a scarcity/limited in number; b) Excludable consumption, the consumption of goods can be limited only to those who meet certain requirements (usually the price); c) Rivalrous competition, ie consumption by the consumer will reduce or eliminate the chance of another party to do so. Examples of goods and services produced by government and classified as goods and services of individuals is the government health services in hospitals/health centers and education services in schools/universities. Collective goods and services equivalent to public goods characterized by a)

publik yang memiliki ciri a) Non rivalry, yaitu penggunaan satu konsumen terhadap suatu barang tidak mengurangi kesempatan konsumen lain untuk juga mengkonsumsi barang tersebut; b) Non excludable, yaitu apabila suatu barang publik tersedia, maka tidak ada yang dapat menghalangi siapapun untuk memperoleh manfaat dari barang tersebut atau dengan kata lain setiap orang memiliki akses ke barang tersebut. Contoh barang dan jasa yang dihasilkan pemerintah dan tergolong sebagai barang dan jasa kolektif adalah jasa pertahanan yang dilakukan TNI dan keamanan yang dilakukan kepolisian.

*Non-rivalry, namely the use of a consumer for an item does not reduce the chance of another consumer to also consume goods; b) Non-excludable, i.e. when a public good available, then nothing can hinder anyone to benefit from the goods or in other words everyone has access to the goods. Examples of goods and services produced by government and classified as collective goods and services is carried military defense services and the police's security.*

7. **Pembentukan Modal Tetap Bruto (PMTB)** mencakup pengadaan, pembuatan, dan pembelian barang modal. Barang modal dimaksud adalah barang-barang yang digunakan untuk proses produksi, tahan lama atau yang mempunyai umur pemakaian lebih dari satu tahun seperti bangunan, mesin-mesin dan alat angkutan. Termasuk pula di sini perbaikan besar (berat) yang sifatnya memperpanjang umur atau mengubah bentuk atau kapasitas barang modal tersebut. Pengeluaran barang modal untuk

7. **Gross Fixed Capital Formation (GFCF)** includes procurement, manufacture, and the purchase of capital goods. Capital goods are goods which are used for the production process, durable or have a service life of more than one year such as buildings, machinery, and transportation equipment. Including here: huge improvement that are to extend the life or changing the shape or the capacity of the capital goods. Capital expenditures for military purposes are also covered as GFCF. GFCF

## REGIONAL INCOME

keperluan militer juga dicakup sebagai PMTB. Klasifikasi komponen PMTB dibagi menjadi 6 sub komponen yaitu Konstruksi; Mesin dan Peralatan; Kendaraan; Peralatan Lainnya; Cultivated Biological Resources (CBR) dan Produk Kekayaan Intelektual.

*component are classified into six sub-components: Construction; Machinery and Equipment; vehicle; Other equipment; Cultivated Biological Resources (CBR) and Intellectual Property Product.*

8. **Ekspor barang dan jasa** merupakan transaksi perdagangan barang dan jasa dari penduduk (residen) ke bukan penduduk (nonresiden). Impor barang dan jasa adalah transaksi perdagangan dari bukan penduduk ke penduduk. Ekspor atau impor barang terjadi pada saat terjadi perubahan hak kepemilikan barang antara penduduk dengan bukan penduduk (dengan atau tanpa perpindahan fisik barang tersebut). Pada PDB dengan tahun dasar 2010, ekspor dan impor barang dirinci menjadi nonmigas dan migas.

8. **Exports of goods and services** consist of transactions of goods and services from residents to non-residents. Imports of goods and services consist of transaction of goods and services from non-residents to residents. Exports and imports of goods occur when there are changes in ownership of goods between residents and non-residents (with or without physical movements of goods across frontiers). On the GDP at 2010 basic year, exports and imports of goods specified into non oil and gas and oil and gas.

9. Produk Domestik Bruto maupun agregat turunannya disajikan dalam 2 (dua) versi penilaian, yaitu atas dasar "harga berlaku" dan atas dasar "harga konstan". Disebut sebagai harga berlaku karena seluruh agregat dinilai dengan menggunakan harga pada tahun berjalan, sedangkan harga konstan

9. *GDP and its aggregations are presented in two forms: at current market prices and at constant base year market prices. In presenting current market prices, all aggregates are valued at current market prices, while base year constant market prices are shown by valuing all aggregates at fixed*

penilaiannya didasarkan kepada harga satu tahun dasar tertentu, dalam publikasi ini digunakan harga tahun 2010.

*base year prices. Year of 2010 is used as the base year in this publication.*

10. **Laju pertumbuhan Produk Domestik Bruto** diperoleh dari perhitungan PDB atas dasar harga konstan. Diperoleh dengan cara mengurangi nilai PDB pada tahun ke-n terhadap nilai pada tahun ke n-1 (tahun sebelumnya), dibagi dengan nilai pada tahun ke n-1, dikalikan dengan 100 persen. Laju pertumbuhan menunjukkan perkembangan agregat pendapatan dari satu waktu tertentu terhadap waktu sebelumnya.

10. **Growth rate of Gross Domestic Product** is derived from GDP at constant market prices. It is obtained by subtracting the value of GDP year n with the value of GDP year n-1, divided by the value of GDP year n-1 then multiplied by 100 percent. The growth rate of GDP explains the income growth during the given period.





**ULASAN****DESCRIPTION**

Produk Domestik Regional Bruto/PDRB atas dasar harga berlaku di Kabupaten Kotawaringin Timur pada tahun 2016 tercatat mengalami peningkatan sebesar 13,2 persen atau senilai 2.278.223,202 miliar rupiah. Distribusi PDRB menurut lapangan usaha terbesar ada pada pertanian, kehutanan dan perikanan dengan persentase 22,03 persen. Jumlah ini menurun jika dibandingkan dengan nilai di tahun-tahun sebelumnya.

*Gross Regional Domestic Product/GRDP at current prices in Kotawaringin Timur regency in 2016 recorded an increase of 13.2 percent or equal to 2,278,223.202 billion rupiah. The distribution of GRDP according to the largest industrial origin is on agriculture, forestry and fisheries with the percentage amount 22,03 percent. This number actually decreased when compared to the value in previous years.*

Sedangkan untuk laju pertumbuhan PDRB berdasarkan harga konstan pada 2016 sebesar 7,95 persen, naik 0,29 persen dari tahun sebelumnya.

*Meanwhile for the GRDP growth rate based on constant prices in 2016 amount to 7.95 percent, or up 0.29 percent from a year earlier.*

Jika ditinjau dari besaran share kontribusi PDRB pada tahun 2016 Kabupaten Kotawaringin Timur menjadi penyumbang share PDRB terbesar di Provinsi Kalimantan Tengah.

*Based on the contribution of Share GRDP in 2016, Kotawaringin Timur Regency contributes the largest share of GRDP in Central Kalimantan Province.*

Disisi pengeluaran, PDRB pengeluaran tahun 2016 terlihat bahwa kontribusi pengeluaran terbesar adalah ada pada Pembentukan Modal Tetap Bruto/PMTB yaitu sebesar 44,87 persen.

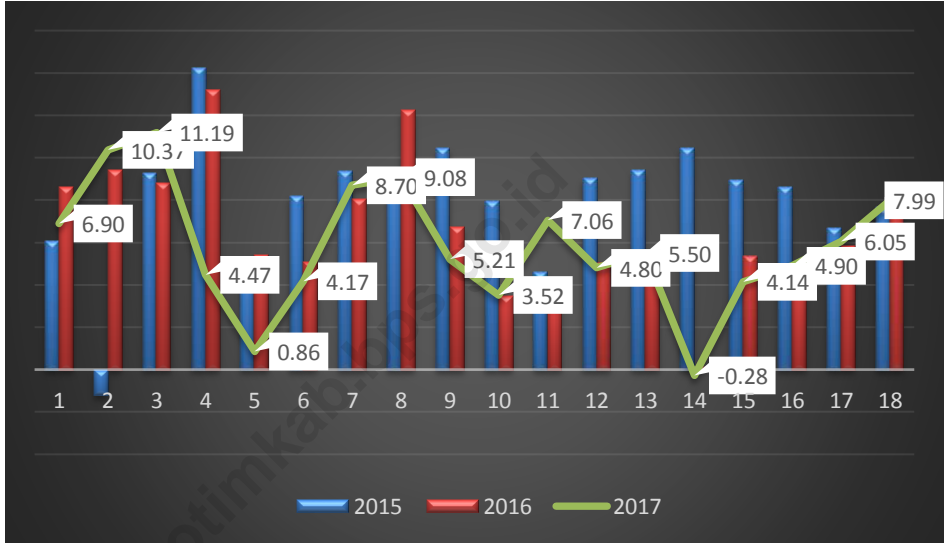
*On the expenditure side, GRDP expenditure in 2016 shows that the largest expenditure contribution is in the Formation of Gross Fixed Capital/PMTB at 44.87 percent.*

Pada tahun 2016 terjadi kenaikan persentasi net ekspor impor sebesar 106 persen dari 3,19 persen menjadi 6.56 persen.

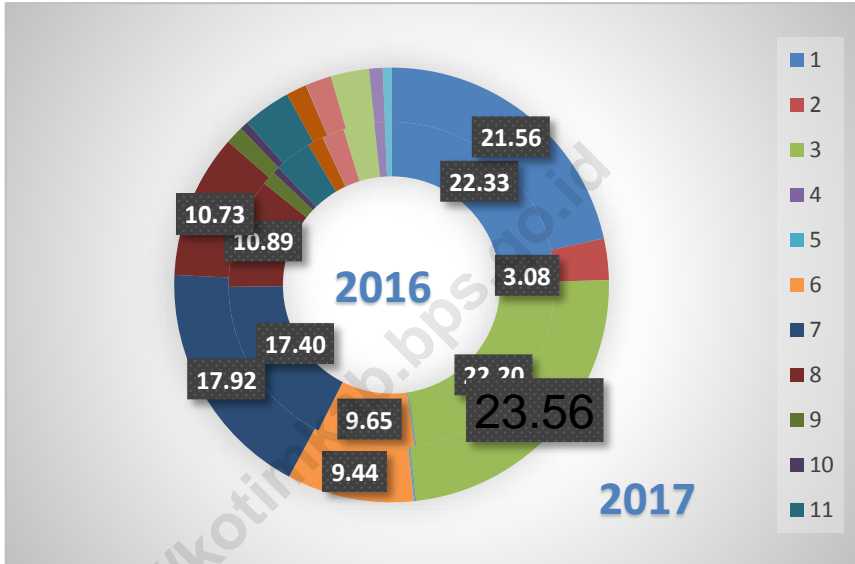
*In 2016 there is an increase in net import export percentage by 106 percent from 3.19 percent to 6.56 percent.*



**Gambar 26** Laju Pertumbuhan Ekonomi Kabupaten Kotawaringin Timur, 2015-2017  
*Picture* **The Economic Growth Rate of Kotawaringin Timur Regency, 2015-2017**



**Gambar 27** Distribusi Lapangan Usaha Utama Penyumbang PDRB Kabupaten Kotawaringin Timur, 2016-2017  
*Picture* Distribution of Main Business Fields Contributing to the GRDP of Kotawaringin Timur Regency, 2016-2017



1. Pertanian, Kehutanan, dan Perikanan
2. Pertambangan dan Penggalian
3. Industri Pengolahan
4. Pengadaan Listrik dan Gas
5. Pengadaan Air, Pengelolaan Sampah, Limbah dan Daur Ulang
6. Konstruksi
7. Perdagangan Besar dan Eceran; Reparasi Mobil dan Sepeda Motor
8. Transportasi dan Pergudangan
9. Penyediaan Akomodasi dan Makan Minum
10. Informasi dan Komunikasi
11. Jasa Keuangan dan Asuransi
12. Real Estate
13. Jasa Perusahaan
14. Administrasi Pemerintahan, Pertahanan dan Jaminan Sosial Wajib
15. Jasa Pendidikan
16. Jasa Kesehatan dan Kegiatan Sosial
17. Jasa lainnya

## 12.1 PRODUK DOMESTIK REGIONAL BRUTO MENURUT LAPANGAN USAHA

### GROSS REGIONAL DOMESTIC PRODUCT BY INDUSTRY

**Tabel 12.1.1 Produk Domestik Regional Bruto Atas Dasar Harga Berlaku Menurut Lapangan Usaha di Kabupaten Kotawaringin Timur (miliar rupiah), 2015–2017**  
*Gross Regional Domestic Product at Current Market Prices by Industrial Origin in Kotawaringin Timur Regency (billion rupiahs), 2015–2017*

Lapangan Usaha <i>Industry</i>	2015	2016*	2017**
(1)	(2)	(3)	(4)
1. Pertanian, Kehutanan, dan Perikanan	3 882 984,2	4 381 732,0	4 836 582,5
2. Pertambangan dan Penggalian	518 336,6	603 637,3	692 130,5
3. Industri Pengolahan	3 804 972,4	4 356 242,6	5 284 572,6
4. Penggalian Listrik dan Gas	7 982,5	9 359,1	11 200,7
5. Pengadaan Air, Pengelolaan Sampah, Limbah dan Daur Ulang	21 583,6	23 462,9	25 609,3
6. Konstruksi	1 703 314,8	1 893 242,2	2 117 815,9
7. Perdagangan Besar dan Eceran; Reparasi Mobil dan Sepeda Motor	2 977 883,7	3 414 254,4	4 019 233,1
8. Transportasi dan Pergudangan	1 809 529,4	2 136 611,7	2 407 207,5
9. Penyediaan Akomodasi dan Makan Minum	243 315,2	275 573,1	301 034,6
10. Informasi dan Komunikasi	125 155,0	134 126,4	138 895,8
11. Jasa Keuangan dan Asuransi	676 226,0	721 949,0	805 446,5
12. Real Estate	272 556,1	306 026,0	341 350,4
13. Jasa Perusahaan	6 221,2	6 849,4	7 398,4
14. Administrasi Pemerintahan, Pertahanan dan Jaminan Sosial Wajib	411 379,6	423 263,4	428 994,3
15. Jasa Pendidikan	530 074,4	604 880,0	639 300,2
16. Jasa Kesehatan dan Kegiatan Sosial	185 375,2	201 265,7	227 501,8
17. Jasa Lainnya	115 564,2	130 367,9	145 349,1
<b>Produk Domestik Regional Bruto <i>Gross Regional Domestic Product</i></b>	<b>17 292 454,3</b>	<b>19 622 842,9</b>	<b>22 429 623,1</b>
<b>Produk Domestik Regional Bruto Tanpa Migas <i>Gross Regional Domestic Product Non Migas</i></b>	<b>17 292 454,3</b>	<b>19 622 842,9</b>	<b>22 429 623,1</b>

Keterangan: \*) Angka Sementara \*\*) Angka sangat sementara

Sumber/Source: BPS Kabupaten Kotawaringin Timur/BPS-Statistics of Kotawaringin Timur Regency

REGIONAL INCOME

**Tabel 12.1.2 Produk Domestik Regional Bruto Atas Dasar Harga Konstan 2010 Menurut Lapangan Usaha di Kabupaten Kotawaringin Timur (miliar rupiah), 2015–2017**  
*Gross Regional Domestic Product at 2010 Constant Market Prices by Industrial Origin in Kotawaringin Timur Regency (billion rupiahs), 2015–2017*

Lapangan Usaha <i>Industry</i>	2015	2016*	2017**
(1)	(2)	(3)	(4)
1. Pertanian, Kehutanan, dan Perikanan	3 088 465,8	3 355 272,0	3 586 649,5
2. Pertambangan dan Penggalian	719 109,2	786 861,5	868 471,3
3. Industri Pengolahan	3 132 605,3	3 408 386,3	3 789 798,1
4. Penggalian Listrik dan Gas	7 500,8	8 489,7	8 869,6
5. Pengadaan Air, Pengelolaan Sampah, Limbah dan Daur Ulang	16 139,9	17 012,7	17 158,7
6. Konstruksi	1 364 453,7	1 433 507,8	1 493 246,7
7. Perdagangan Besar dan Eceran; Reparasi Mobil dan Sepeda Motor	2 323 970,9	2 511 436,6	2 729 911,9
8. Transportasi dan Pergudangan	1 273 531,8	1 429 093,8	1 558 886,4
9. Penyediaan Akomodasi dan Makan Minum	166 024,8	177 215,6	186 456,7
10. Informasi dan Komunikasi	119 630,3	123 789,2	128 149,3
11. Jasa Keuangan dan Asuransi	528 433,3	544 339,4	582 759,2
12. Real Estate	204 337,0	214 643,6	224 949,8
13. Jasa Perusahaan	4 831,2	5 085,4	5 365,3
14. Administrasi Pemerintahan, Pertahanan dan Jaminan Sosial Wajib	294 520,5	294 886,5	294 070,5
15. Jasa Pendidikan	367 410,5	387 059,9	403 093,6
16. Jasa Kesehatan dan Kegiatan Sosial	137 636,6	143 108,3	150 117,2
17. Jasa Lainnya	87 396,2	92 511,8	98 104,4
<b>Produk Domestik Regional Bruto</b> <i>Gross Regional Domestic Product</i>	<b>13 835 997,9</b>	<b>14 932 700,0</b>	<b>16 126 058,2</b>
<b>Produk Domestik Regional Bruto Tanpa Migas</b> <i>Gross Regional Domestic Product Non Migas</i>	<b>13 835 997,9</b>	<b>14 932 700,0</b>	<b>16 126 058,2</b>

Keterangan: \*) Angka Sementara \*\*) Angka sangat sementara

Sumber/Source: BPS Kabupaten Kotawaringin Timur/BPS-Statistics of Kotawaringin Timur Regency

**Tabel 12.1.3 Distribusi Persentase Produk Domestik Regional Bruto Atas Dasar Harga Berlaku Menurut Lapangan Usaha di Kabupaten Kotawaringin Timur (persen), 2015–2017**  
*Percentage Distribution of Gross Regional Domestic Product at Current Market Prices by Industrial Origin in Kotawaringin Timur Regency (percent), 2015–2017*

Lapangan Usaha <i>Industry</i>	2015	2016*	2017**
(1)	(2)	(3)	(4)
1. Pertanian, Kehutanan, dan Perikanan	22,45	22,33	21,56
2. Pertambangan dan Penggalian	3,00	3,08	3,09
3. Industri Pengolahan	22,00	22,20	23,56
4. Penggalian Listrik dan Gas	0,05	0,05	0,05
5. Pengadaan Air, Pengelolaan Sampah, Limbah dan Daur Ulang	0,12	0,12	0,11
6. Konstruksi	9,85	9,65	9,44
7. Perdagangan Besar dan Eceran; Reparasi Mobil dan Sepeda Motor	17,22	17,40	17,92
8. Transportasi dan Pergudangan	10,46	10,89	10,73
9. Penyediaan Akomodasi dan Makan Minum	1,41	1,40	1,34
10. Informasi dan Komunikasi	0,72	0,68	0,62
11. Jasa Keuangan dan Asuransi	3,91	3,68	3,59
12. Real Estate	1,58	1,56	1,52
13. Jasa Perusahaan	0,04	0,03	0,03
14. Administrasi Pemerintahan, Pertahanan dan Jaminan Sosial Wajib	2,38	2,16	1,91
15. Jasa Pendidikan	3,07	3,08	2,85
16. Jasa Kesehatan dan Kegiatan Sosial	1,07	1,03	1,01
17. Jasa Lainnya	0,67	0,66	0,65
<b>Produk Domestik Regional Bruto</b> <i>Gross Regional Domestic Product</i>	<b>100</b>	<b>100</b>	<b>100</b>
<b>Produk Domestik Regional Bruto Tanpa Migas</b> <i>Gross Regional Domestic Product Non Migas</i>	<b>100</b>	<b>100</b>	<b>100</b>

Keterangan: \*) Angka Sementara \*\*) Angka sangat sementara

Source: BPS Kabupaten Kotawaringin Timur

Source: BPS-Statistics of Kotawaringin Timur Regency



REGIONAL INCOME

**Tabel 12.1.4 Laju Pertumbuhan Produk Domestik Regional Bruto Atas Dasar Harga Konstan 2010 Menurut Lapangan Usaha di Kabupaten Kotawaringin Timur (miliar rupiah), 2014–2017**  
*Growth Rate of Gross Regional Domestic Product at 2010 Constant Market Prices by Industrial Origin in Kotawaringin Timur Regency (billion rupiahs), 2014–2017*

Lapangan Usaha <i>Industry</i>	2015	2016*	2017**
(1)	(2)	(3)	(4)
1. Pertanian, Kehutanan, dan Perikanan	8,64	6,90	8,64
2. Pertambangan dan Penggalian	9,42	10,37	9,42
3. Industri Pengolahan	8,80	11,19	8,80
4. Penggalian Listrik dan Gas	13,18	4,47	13,18
5. Pengadaan Air, Pengelolaan Sampah, Limbah dan Daur Ulang	5,41	0,86	5,41
6. Konstruksi	5,06	4,17	5,06
7. Perdagangan Besar dan Eceran; Reparasi Mobil dan Sepeda Motor	8,07	8,70	8,07
8. Transportasi dan Pergudangan	12,21	9,08	12,21
9. Penyediaan Akomodasi dan Makan Minum	6,74	5,21	6,74
10. Informasi dan Komunikasi	3,48	3,52	3,48
11. Jasa Keuangan dan Asuransi	3,01	7,06	3,01
12. Real Estate	5,04	4,80	5,04
13. Jasa Perusahaan	5,26	5,50	5,26
14. Administrasi Pemerintahan, Pertahanan dan Jaminan Sosial Wajib	0,12	-0,28	0,12
15. Jasa Pendidikan	5,35	4,14	5,35
16. Jasa Kesehatan dan Kegiatan Sosial	3,98	4,90	3,98
17. Jasa Lainnya	5,85	6,05	5,85
<b>Produk Domestik Regional Bruto</b> <i>Gross Regional Domestic Product</i>	<b>7,66</b>	<b>7,93</b>	<b>7,99</b>
<b>Produk Domestik Regional Bruto Tanpa Migas</b> <i>Gross Regional Domestic Product Non Migas</i>	<b>7,66</b>	<b>7,93</b>	<b>7,99</b>

Keterangan: \*) Angka Sementara \*\*) Angka sangat sementara

Source: BPS Kabupaten Kotawaringin Timur

Source: BPS-Statistics of Kotawaringin Timur Regency

**Tabel 12.1.6 Laju Implisit Produk Domestik Regional Bruto Menurut Lapangan Usaha di Kabupaten Kotawaringin Timur, 2014–2017**  
*Table* **Implicit Growth Rate of Gross Regional Domestic Product by Industrial Origin in Kotawaringin Timur Regency, 2014–2017**

Lapangan Usaha <i>Industry</i>	2015	2016*	2017**
(1)	(2)	(3)	(4)
1. Pertanian, Kehutanan, dan Perikanan	2,51	3,87	3,26
2. Pertambangan dan Penggalian	-14,61	6,43	3,89
3. Industri Pengolahan	3,09	5,22	9,10
4. Penggalian Listrik dan Gas	32,66	3,59	14,55
5. Pengadaan Air, Pengelolaan Sampah, Limbah dan Daur Ulang	7,52	3,13	8,22
6. Konstruksi	8,97	5,80	7,39
7. Perdagangan Besar dan Eceran; Reparasi Mobil dan Sepeda Motor	5,19	6,10	8,30
8. Transportasi dan Pergudangan	8,55	5,22	3,28
9. Penyediaan Akomodasi dan Makan Minum	9,35	6,11	3,83
10. Informasi dan Komunikasi	1,68	3,57	0,03
11. Jasa Keuangan dan Asuransi	5,28	3,64	4,21
12. Real Estate	8,52	6,89	6,43
13. Jasa Perusahaan	3,32	4,59	2,38
14. Administrasi Pemerintahan, Pertahanan dan Jaminan Sosial Wajib	8,76	2,76	1,64
15. Jasa Pendidikan	8,24	8,32	1,49
16. Jasa Kesehatan dan Kegiatan Sosial	6,64	4,42	7,76
17. Jasa Lainnya	8,82	6,57	5,14
<b>Produk Domestik Regional Bruto</b> <i>Gross Regional Domestic Product</i>	<b>4,54</b>	<b>5,14</b>	<b>5,84</b>
<b>Produk Domestik Regional Bruto Tanpa Migas</b> <i>Gross Regional Domestic Product Non Migas</i>	<b>4,54</b>	<b>5,14</b>	<b>5,84</b>

Keterangan: \*) Angka Sementara \*\*) Angka sangat sementara

Sumber/*Source*: BPS Kabupaten Kotawaringin Timur/BPS-Statistics of Kotawaringin Timur Regency

**Tabel 12.1.7 Produk Domestik Regional Bruto Atas Dasar Harga Berlaku dan Harga Konstan Menurut Lapangan Usaha Di Kabupaten Kotawaringin Timur, 2012–2017**  
*Gross Regional Domestic Product at Current and Constant Price By Industrial Origin in Kotawaringin Timur Regency, 2012–2017*

Tahun Year	Atas Dasar Harga Berlaku At Current Price (000 Rp.)	Laju Pertumbuhan Percentage of Growth (%)	Atas Dasar Harga Konstan 2010 At 2010 Constant Price (000 Rp.)	Laju Pertumbuhan Percentage of Growth (%)
(1)	(2)	(3)	(4)	(5)
2012	12 427 339,7	10,50	11 103 679,2	7,01
2013	14 006 208,4	12,70	11 968 352,3	7,79
2014	15 363 977,5	8,47	12 851 015,7	7,37
2015	17 292 454,3	12,99	13 835 997,9	7,66
2016	19 622 842,9	...	14 932 700,0	7,93
<b>2017</b>	<b>22 429 623,1</b>	...	<b>16 126 058,2</b>	<b>7,99</b>

Keterangan: \*) Angka Sementara \*\*) Angka sangat sementara

Source: BPS Kabupaten Kotawaringin Timur

Source: BPS-Statistics of Kotawaringin Timur Regency

**Tabel 12.1.8 Perkembangan Beberapa Agregat Pendapatan Dan Pendapatan Perkapita Atas Dasar Harga Berlaku dan Konstan di Kabupaten Kotawaringin Timur, 2014-2017**  
*Growth of Some Some Regional Income and Regional Income Percapita at Current and Constant Price in Kotawaringin Timur, 2014-2017*

Rincian Description	2014	2015	2016	2017
(1)	(2)	(3)	(4)	(5)
<b>A. ATAS DASAR HARGA BERLAKU/At Current Price</b>				
1. Produk Domestik Regional Bruto (Juta Rp.) <i>Gross Regional Domestic Product (Million Rupiah)</i>	15 363 977,48	17 271 495,50	19 549 719,00	<b>22 429 623,1</b>
2. Produk Domestik Regional Bruto Perkapita (Rp.) <i>Gross Regional Domestic Product Per Capita (Rupiah)</i>	36 919 237,20	40 526 673,25	44 810 438,81	<b>50 280 037,62</b>
3. Jumlah Penduduk Pertengahan Tahun <i>Population of Half of Year</i>	416 151	426 176	436 276	<b>446 094</b>
<b>B. ATAS DASAR HARGA KONSTAN/At Constant Price</b>				
1. Produk Domestik Regional Bruto (Juta Rp.) <i>Gross Regional Domestic Product (Million Rupiah)</i>	12 851 015,69	13 835 677,77	14 936 278,22	<b>16 126 058,2</b>
2. Produk Domestik Regional Bruto Perkapita (Rp.) <i>Gross Regional Domestic Product Per Capita (Rupiah)</i>	30 880 655,56	32 464 704,18	34 235 846,63	<b>36 149 462,22</b>
3. Jumlah Penduduk Pertengahan Tahun <i>Population of Half of Year</i>	416 151	426 176	436 276	<b>446 094</b>

Keterangan: \*) Angka Sementara \*\*) Angka sangat sementara

Source: BPS Kabupaten Kotawaringin Timur

Source: BPS-Statistics of Kotawaringin Timur Regency

**12.2 PRODUK DOMESTIK REGIONAL BRUTO PENGELUARAN***GROSS REGIONAL DOMESTIC PRODUCT BY EXPENDITURE*

**Tabel 12.2.1 Produk Domestik Regional Bruto Atas Dasar Harga Berlaku Menurut Pengeluaran di Kabupaten Kotawaringin Timur (miliar rupiah), 2011–2017**  
*Gross Regional Domestic Product at Current Market Prices by Expenditure in Kotawaringin Timur Regency (billion rupiahs), 2011–2017*

Jenis Pengeluaran <i>Expenditure Type</i>	2011	2012	2013	2014
(1)	(2)	(3)	(4)	(5)
Pengeluaran Konsumsi Rumah Tangga <i>Household Consumption Expenditure</i>	4 517 992,8	4 980 260,4	5 487 971,7	6 210 453,4
Pengeluaran Konsumsi LNPRT <i>Consumption Expenditure of Non-Profit Household Institution</i>	101 483,2	117 315,1	130 245,6	154 648,7
Pengeluaran Konsumsi Pemerintah <i>Government Consumption Expenditures</i>	888 126,5	978 986,7	1 079 377,0	1 171 773,2
Pembentukan Modal Tetap Bruto <i>Gross Fixed Capital Formation</i>	5 231 836,4	6 061 743,3	6 662 452,7	7 391 137,6
Perubahan Inventori <i>Inventory changes</i>	95 173,5	107 415,8	113 671,2	219 211,7
Ekspor Barang dan Jasa <i>Goods and Services Export</i>	9 481 613,6	10 426 000,0	12 123 863,4	13 133 396,5
Dikurangi Impor Barang dan Jasa <i>Less Imported Goods and Services</i>	9 069 400,4	10 244 381,6	11 591 373,2	12 916 643,7
<b>Produk Domestik Regional Bruto</b> <i>Gross Regional Domestic Product</i>	<b>11 246 825,7</b>	<b>12 427 339,7</b>	<b>14 006 208,4</b>	<b>15 363 977,5</b>

Keterangan: \*) Angka Sementara \*\*) Angka sangat sementara

Source: BPS Kabupaten Kotawaringin Timur

Source: BPS-Statistics of Kotawaringin Timur Regency

Lanjutan Tabel 12.2.1/Continued of Table 12.2.1

Jenis Pengeluaran <i>Expenditure Type</i>	2015	2016*	2017**
(1)	(6)	(7)	(8)
Pengeluaran Konsumsi Rumah Tangga <i>Household Consumption Expenditure</i>	6 913 518,3	7 709 737,9	8 594 785,9
Pengeluaran Konsumsi LNPRT <i>Consumption Expenditure of Non-Profit Household Institution</i>	169 801,1	182 504,1	198 153,3
Pengeluaran Konsumsi Pemerintah <i>Government Consumption Expenditures</i>	1 367 494,5	1 409 136,6	1 485 743,5
Pembentukan Modal Tetap Bruto Gross <i>Fixed Capital Formation</i>	7 979 713,1	8 791 120,1	9 729 643,6
Perubahan Inventori <i>Inventory changes</i>	228 665,8	189 002,8	109 191,9
Ekspor Barang dan Jasa <i>Goods and Services Export</i>	15 239 388,3	17 645 341,9	20 485 664,4
Dikurangi Impor Barang dan Jasa <i>Less Imported Goods and Services</i>	14 606 126,7	16 304 000,6	18 173 559,5
<b>Produk Domestik Regional Bruto</b> <i>Gross Regional Domestic Product</i>	<b>17 292 454,3</b>	<b>19 622 842,9</b>	<b>22 429 623,1</b>

Keterangan: \*) Angka Sementara \*\*) Angka sangat sementara

Source: BPS Kabupaten Kotawaringin Timur

Source: BPS-Statistics of Kotawaringin Timur Regency

REGIONAL INCOME

**Tabel 12.2.2 Produk Domestik Regional Bruto Atas Dasar Harga Konstan Menurut Pengeluaran di Kabupaten Kotawaringin Timur (miliar rupiah), 2011–2017**  
*Gross Regional Domestic Product at 2010 Constant Market Prices by Expenditure in Kotawaringin Timur Regency (billion rupiahs), 2011–2017*

Jenis Pengeluaran <i>Expenditure Type</i>	2011	2012	2013	2014
(1)	(2)	(3)	(4)	(5)
Pengeluaran Konsumsi Rumah Tangga <i>Household Consumption Expenditure</i>	4 254 976,0	4 400 588,3	4 631 277,2	4 838 915,5
Pengeluaran Konsumsi LNPRT <i>Consumption Expenditure of Non-Profit Household Institution</i>	95 380,8	107 330,7	110 392,3	119 385,8
Pengeluaran Konsumsi Pemerintah <i>Government Consumption Expenditures</i>	847 587,9	880 565,8	931 865,8	959 999,0
Pembentukan Modal Tetap Bruto <i>Gross Fixed Capital Formation</i>	4 946 226,8	5 216 050,8	5 337 449,7	5 702 138,4
Perubahan Inventori <i>Inventory changes</i>	69 841,1	78 771,8	63 571,1	151 294,6
Ekspor Barang dan Jasa <i>Goods and Services Export</i>	8 723 629,1	9 462 212,3	10 666 433,7	11 222 999,0
Dikurangi Impor Barang dan Jasa <i>Less Imported Goods and Services</i>	8 561 626,2	9 041 840,6	9 772 637,4	10 143 716,5
<b>Produk Domestik Regional Bruto</b> <i>Gross Regional Domestic Product</i>	<b>10 376 015,4</b>	<b>11 103 679,2</b>	<b>11 968 352,3</b>	<b>12 851 015,7</b>

Keterangan: \*) Angka Sementara \*\*) Angka sangat sementara

Sumber: BPS Kabupaten Kotawaringin Timur

Source: BPS-Statistics of Kotawaringin Timur Regency

Lanjutan Tabel 12.2.2/Continued of Table 12.2.2

Jenis Pengeluaran <i>Expenditure Type</i>	2015	2016*	2017**
(1)	(6)	(7)	(8)
Pengeluaran Konsumsi Rumah Tangga <i>Household Consumption Expenditure</i>	5 072 506,3	5 321 972,7	5 575 842,0
Pengeluaran Konsumsi LNPRT <i>Consumption Expenditure of Non-Profit Household Institution</i>	123 555,6	126 511,0	136 026,9
Pengeluaran Konsumsi Pemerintah <i>Government Consumption Expenditures</i>	1 080 126,4	1 012 072,8	1 018 474,1
Pembentukan Modal Tetap Bruto Gross <i>Fixed Capital Formation</i>	6 018 903,3	6 234 747,1	6 448 917,9
Perubahan Inventori <i>Inventory changes</i>	138 729,8	113 284,8	40 681,2
Ekspor Barang dan Jasa <i>Goods and Services Export</i>	11 988 968,9	13 388 977,6	15 075 675,8
Dikurangi Impor Barang dan Jasa <i>Less Imported Goods and Services</i>	10 586 792,3	11 264 866,0	12 169 559,8
<b>Produk Domestik Regional Bruto</b> <i>Gross Regional Domestic Product</i>	<b>13 835 997,9</b>	<b>14 932 700,0</b>	<b>16 126 058,2</b>

Keterangan: \*) Angka Sementara \*\*) Angka sangat sementara

Sumber: BPS Kabupaten Kotawaringin Timur

Source: BPS-Statistics of Kotawaringin Timur Regency



REGIONAL INCOME

**Tabel 12.2.3 Laju Pertumbuhan Produk Domestik Regional Bruto Atas Dasar Harga Konstan Kabupaten Kotawaringin Timur Menurut Pengeluaran (persen), 2012–2017**  
*Gross Regional Domestic Product Rate by Expenditure in Kotawaringin Timur Regency (percent), 2012–2017*

Jenis Pengeluaran <i>Expenditure Type</i>	2012	2013	2014	2015	2016*	2017**
(1)	(2)	(3)	(4)	(5)	(6)	(7)
Pengeluaran Konsumsi Rumah Tangga <i>Household Consumption Expenditure</i>	3,42	5,24	4,48	4,83	4,92	4,77
Pengeluaran Konsumsi LNPRT <i>Consumption Expenditure of Non-Profit Household Institution</i>	12,53	2,85	8,15	3,49	2,39	7,52
Pengeluaran Konsumsi Pemerintah <i>Government Consumption Expenditures</i>	3,89	5,83	3,02	12,51	-6,30	0,63
Pembentukan Modal Tetap Bruto <i>Gross Fixed Capital Formation</i>	5,46	2,33	6,83	5,56	3,59	3,44
Perubahan Inventori <i>Inventory changes</i>	-	-	-	-	-	-
Ekspor Barang dan Jasa <i>Goods and Services Export</i>	8,47	12,73	5,22	6,83	11,68	12,60
Dikurangi Impor Barang dan Jasa <i>Less Imported Goods and Services</i>	5,61	8,08	3,80	4,37	6,40	8,03
<b>Produk Domestik Regional Bruto</b> <i>Gross Regional Domestic Product</i>	<b>7,01</b>	<b>7,79</b>	<b>7,37</b>	<b>7,66</b>	<b>7,93</b>	<b>7,99</b>

Keterangan: \*) Angka Sementara \*\*) Angka sangat sementara

Sumber: BPS Kabupaten Kotawaringin Timur

Source: BPS-Statistics of Kotawaringin Timur Regency

**Tabel 12.2.4 Distribusi Produk Domestik Regional Bruto Atas Dasar Harga Berlaku Kabupaten Kotawaringin Timur Menurut Pengeluaran (persen), 2011-2017**  
*Distribution of Gross Regional Domestic Product by Expenditure (percent), 2011-2017*

Jenis Pengeluaran <i>Expenditure Type</i>	2011	2012	2013	2014
(1)	(2)	(3)	(4)	(5)
Pengeluaran Konsumsi Rumah Tangga <i>Household Consumption Expenditure</i>	40,17	40,08	39,18	40,42
Pengeluaran Konsumsi LNPRT <i>Consumption Expenditure of Non-Profit Household Institution</i>	0,90	0,94	0,93	1,01
Pengeluaran Konsumsi Pemerintah <i>Government Consumption Expenditures</i>	7,90	7,88	7,71	7,63
Pembentukan Modal Tetap Bruto <i>Gross Fixed Capital Formation</i>	46,52	48,78	47,57	48,11
Perubahan Inventori <i>Inventory changes</i>	0,85	0,86	0,81	1,43
Ekspor Barang dan Jasa <i>Goods and Services Export</i>	84,30	83,90	86,56	85,48
Dikurangi Impor Barang dan Jasa <i>Less Imported Goods and Services</i>	80,64	82,43	82,76	84,07
<b>Produk Domestik Regional Bruto</b> <i>Gross Regional Domestic Product</i>	<b>100,00</b>	<b>100,00</b>	<b>100,00</b>	<b>100,00</b>

Keterangan: \*) Angka Sementara \*\*) Angka sangat sementara

Sumber: BPS Kabupaten Kotawaringin Timur

Source: BPS-Statistics of Kotawaringin Timur Regency

REGIONAL INCOME

Lanjutan Tabel 12.2.4/Continued of Table 12.2.4

Jenis Pengeluaran <i>Expenditure Type</i>	2015	2016*	2017**
(1)	(6)	(7)	(8)
Pengeluaran Konsumsi Rumah Tangga <i>Household Consumption Expenditure</i>	39,98	39,29	38,32
Pengeluaran Konsumsi LNPRT <i>Consumption Expenditure of Non-Profit Household Institution</i>	0,98	0,93	0,88
Pengeluaran Konsumsi Pemerintah <i>Government Consumption Expenditures</i>	7,91	7,18	6,62
Pembentukan Modal Tetap Bruto <i>Gross Fixed Capital Formation</i>	46,15	44,80	43,38
Perubahan Inventori <i>Inventory changes</i>	-	-	0,49
Ekspor Barang dan Jasa <i>Goods and Services Export</i>	88,13	89,92	91,33
Dikurangi Impor Barang dan Jasa <i>Less Imported Goods and Services</i>	84,47	83,09	81,02
<b>Produk Domestik Regional Bruto</b> <i>Gross Regional Domestic Product</i>	<b>100,00</b>	<b>100,00</b>	<b>100,00</b>

Keterangan: \*) Angka Sementara \*\*) Angka sangat sementara

Sumber: BPS Kabupaten Kotawaringin Timur

Source: BPS-Statistics of Kotawaringin Timur Regency

**Tabel 12.2.5 Laju Pertumbuhan Implisit Produk Domestik Regional Bruto Atas Dasar Harga Konstan Kabupaten Kotawaringin Timur Menurut Pengeluaran (persen), 2012–2017**  
*Implicit Growth of Gross Regional Domestic Bruto By Expenditure of Kotawaringin Timur Regency, 2012–2017*

Jenis Pengeluaran <i>Expenditure Type</i>	2012	2013	2014	2015	2016*	2017**
(1)	(2)	(3)	(4)	(5)	(6)	(7)
Pengeluaran Konsumsi Rumah Tangga <i>Household Consumption Expenditure</i>	6,58	4,71	8,31	6,19	6,29	6,40
Pengeluaran Konsumsi LNPRT <i>Consumption Expenditure of Non-Profit Household Institution</i>	2,73	7,94	9,79	6,09	4,97	0,98
Pengeluaran Konsumsi Pemerintah <i>Government Consumption Expenditures</i>	6,10	4,18	5,38	3,72	9,97	4,77
Pembentukan Modal Tetap Bruto <i>Gross Fixed Capital Formation</i>	9,87	7,41	3,84	2,28	6,35	7,00
Perubahan Inventori <i>Inventory changes</i>	-	-	-	13,76	1,22	60,88
Ekspor Barang dan Jasa <i>Goods and Services Export</i>	1,38	3,16	2,95	8,62	3,68	3,11
Dikurangi Impor Barang dan Jasa <i>Less Imported Goods and Services</i>	6,96	4,69	7,36	8,35	4,91	3,18
<b>Produk Domestik Regional Bruto</b> <i>Gross Regional Domestic Product</i>	<b>3,26</b>	<b>4,56</b>	<b>2,16</b>	<b>4,54</b>	<b>5,14</b>	<b>5,84</b>

Keterangan: \*) Angka Sementara \*\*) Angka sangat sementara

Sumber: BPS Kabupaten Kotawaringin Timur

Source: BPS-Statistics of Kotawaringin Timur Regency



# Perbandingan Antar Kabupaten/Kota

# 13

## Interregency Comparison

### Indeks Pembangunan Manusia

Human  
Development  
Index





**PENJELASAN TEKNIS****TECHNICAL NOTES**

- |   |   |
|---|---|
| <p>1. Provinsi Kalimantan Tengah terdiri dari 14 kabupaten/kota, yaitu:</p> <ul style="list-style-type: none"> <li>- Kotawaringin Barat</li> <li>- Kotawaringin Timur</li> <li>- Kapuas</li> <li>- Barito Selatan</li> <li>- Barito Utara</li> <li>- Sukamara</li> <li>- Lamandau</li> <li>- Seruyan</li> <li>- Katingan</li> <li>- Gunung Mas</li> <li>- Pulang Pisau</li> <li>- Barito Timur</li> <li>- Murung Raya</li> <li>- Palangka Raya</li> </ul> | <p>1. <i>Central Kalimantan Province consists of 14 regencies/municipalities, namely:</i></p> <ul style="list-style-type: none"> <li>- <i>Kotawaringin Barat</i></li> <li>- <i>Kotawaringin Timur</i></li> <li>- <i>Kapuas</i></li> <li>- <i>Barito Selatan</i></li> <li>- <i>Barito Utara</i></li> <li>- <i>Sukamara</i></li> <li>- <i>Lamandau</i></li> <li>- <i>Seruyan</i></li> <li>- <i>Katingan</i></li> <li>- <i>Gunung Mas</i></li> <li>- <i>Pulang Pisau</i></li> <li>- <i>Barito Timur</i></li> <li>- <i>Murung Raya</i></li> <li>- <i>Palangka Raya</i></li> </ul> |
| <p>2. Keterbandingan kondisi sosial-ekonomi antar wilayah diperlukan untuk mengetahui potensi unggulan antara satu wilayah dengan yang lainnya, untuk pembangunan yang efektif, efisien, dan merata.</p>  | <p>2. <i>Comparability of socio-economic conditions between regions is needed to know the superior potential of one region with another, for effective, efficient and equitable development.</i></p> <p>-</p>   |





**ULASAN****DESCRIPTION**

Provinsi Kalimantan Tengah merupakan provinsi dengan luas wilayah terbesar kedua setelah Provinsi Papua. Persentase luas Provinsi Kalimantan Tengah terhadap luas Indonesia sebesar 8,02 persen. Kalimantan tengah terbagi dalam 13 kabupaten dan 1 kota madya. Secara keseluruhan jumlah penduduk di Provinsi Kalimantan Tengah sebesar 2.550.192 jiwa atau mengalami pertambahan sebesar 2,2 persen dari tahun sebelumnya. Kabupaten dengan jumlah penduduk terbanyak berada di Kabupaten Kotawaringin Timur yaitu sebesar 17% dari total keseluruhan penduduk Kalimantan Tengah.

*Kalimantan Tengah Province is the province with the second largest area after Papua Province. The percentage area of Kalimantan Tengah Province is 8.02 percent for the total area of Indonesia. Kalimantan Tengah Province is divided into 13 districts and one municipality. The number of population in Kalimantan Tengah Province amounted to 2,550,192 or increased 2.2 percent from the previous year. The highest number of population in Kabupaten Kotawaringin Timur is 17% of the total population of Kalimantan Tengah.*

Dalam bidang ekonomi, pada tahun 2016 tercatat bahwa PDRB Provinsi Kalimantan Tengah mengalami laju pertumbuhan sebesar 2,21 persen atau mengalami perlambatan sebesar lima persen dibanding tahun sebelumnya.

*In the economic field, in 2016 it was noted that GRDP of Kalimantan Tengah Province experienced a growth rate of 2.21 percent or 5 percent slowdown over the previous year.*

Provinsi Kalimantan Tengah memiliki dua kota inflasi yaitu Sampit dan Palangka Raya. Dilihat dari series data yang ada pada periode 2012 – 2016 terlihat adanya kecenderungan laju

*Central Kalimantan province has two inflation cities in Sampit and Palangka Raya. Judging from the data series that collected in the period 2012-2016 seen the tendency of inflation rate is getting*

## REGENCY/MUNICIPALITY COMPARISON

inflasi yang semakin kecil. Laju inflasi di Sampit pada tahun 2016 sebesar 2,46 sedangkan Palangka Raya sebesar 1,91.

*smaller. The inflation rate in Sampit in 2016 is 2.46, while Palangka Raya is 1.91.*

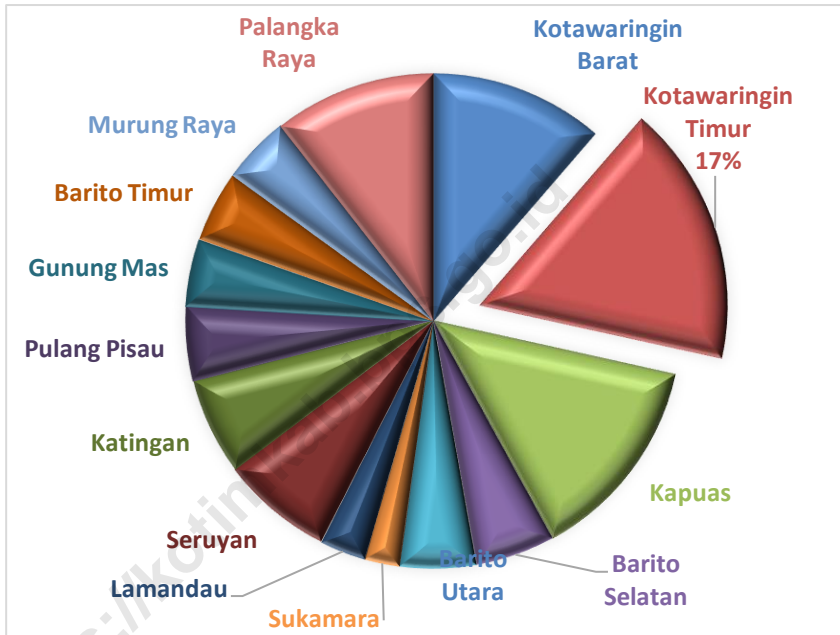
Jumlah penduduk miskin di Provinsi Kalimantan Tengah sebanyak 143,49 ribu jiwa dengan jumlah terbesarnya ada di kabupaten Kotawaringin Timur yaitu 27,39 juta jiwa. Jumlah penduduk miskin Provinsi Kalimantan Tengah tahun 2016 mengalami penurunan dari tahun sebelumnya yaitu 147,7 juta jiwa. Sedangkan untuk gini ratio terbesar ada di kabupaten Lamandau yaitu sebesar 0,35 yang berarti bahwa ketimpangan pendapatan antar kelompok pendapatan. Nilai 0,35 ini masih tergolong dalam angka ketimpangan yang rendah ( batas 0,4 ).

*The number of poor people in Kalimantan Tengah Province is 143.49 thousand people with the largest number in Kotawaringin Timur Regency which is 27.39 million people. The number of poor people in Kalimantan Tengah Province in 2016 fell from 147.7 million in the previous year. While for the largest gini ratio is in Lamandau Regency that is 0.35 which means that income inequality between income groups is 0.35. This value is still relatively low inequality (limit of 0.4).*

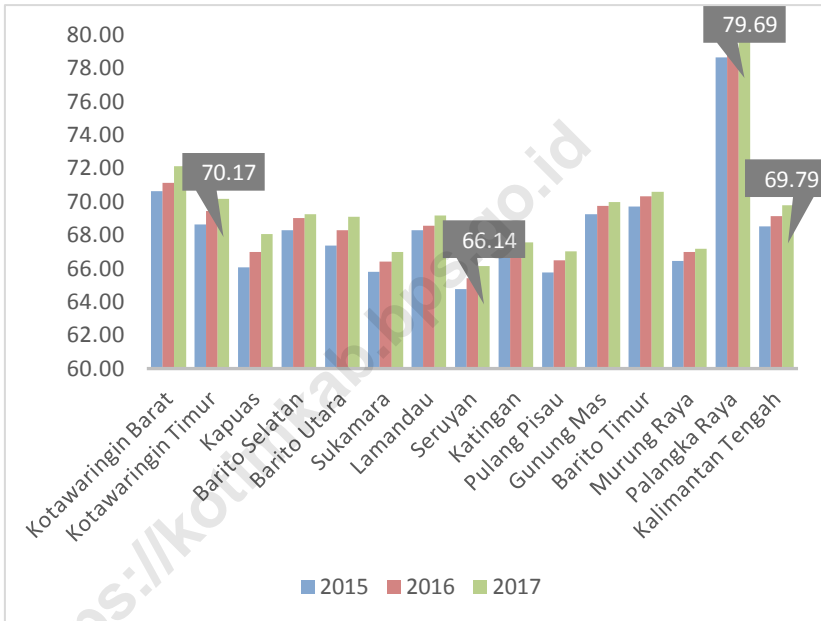
Indeks Pembangunan Manusia/IPM Provinsi Kalimantan Tengah pada tahun 2016 sebesar 69,13 atau meningkat 0,60 poin dibandingkan dengan tahun sebelumnya. Kabupaten/Kota dengan IPM tertinggi adalah Kota Palangka Raya yaitu sebesar 79,21 sedangkan terendah adalah Kabupaten Seruyan sebesar 65,40.

*Human Development Index/HDI of Kalimantan Tengah Province in 2016 was 69.13 or increased by 0.60 points compared to the previous year. Regency/Municipality with the highest HDI is the City of Palangkaraya that is equal to 79.21 while the lowest is Seruyan District of 65.40.*

**Gambar 28** Distribusi Penduduk Provinsi Kalimantan Tengah Menurut Kabupaten/Kota, 2017  
*Picture* *Distribution of Population in Kalimantan Tengah Province by Regency / City, 2017*



**Gambar 29** Indeks Pembangunan Manusia (IPM) Menurut Kabupaten/Kota di Provinsi Kalimantan Tengah, 2012–2017  
*Human Development Index (HDI) by Regency/Municipality in Kalimantan Tengah Province, 2012–2017*



**Tabel 13.1 Luas Wilayah dan Ibukota Menurut Kabupaten/Kota se-Provinsi Kalimantan Tengah, 2017**  
*Table Area and Capital City by Regency/Municipality in Kalimantan Tengah Province, 2017*

	<b>Kabupaten/Kota</b> <i>Regency/Municipality</i>	<b>Luas Wilayah</b> <i>Area</i>	<b>Ibukota</b> <i>Capital City</i>
	(1)	(2)	(3)
1.	Kotawaringin Barat	10 759,00	Pangkalan Bun
2.	<b>Kotawaringin Timur</b>	<b>16 796,00</b>	<b>Sampit</b>
3.	Kapuas	14 999,00	Kuala Kapuas
4.	Barito Selatan	8 830,00	Buntok
5.	Barito Utara	8 300,00	Muara Teweh
6.	Sukamara	3 827,00	Sukamara
7.	Lamandau	6 414,00	Nanga Bulik
8.	Seruyan	16 404,00	Kuala Pembuang
9.	Katingan	17 500,00	Kasongan
10.	Pulang Pisau	8 997,00	Pulang Pisau
11.	Gunung Mas	10 805,00	Kuala Kurun
12.	Barito Timur	3 834,00	Tamiyang Layang
13.	Murung Raya	23 700,00	Puruk Cahu
14.	Palangka Raya	2 399,50	Palangka Raya
	<b>Kalimantan Tengah</b>	<b>153 564,50</b>	

Sumber: Permendagri No. 56 Tahun 2015 tentang Kode dan Data Wilayah Administrasi Pemerintahan

Source: Permendagri No. 56 of 2015 on the Code and Data of Regional Government Administration

**Tabel 13.2 Jumlah Penduduk Menurut Kabupaten/Kota se-Provinsi Kalimantan Tengah, 2013–2017**  
*Population by Regency/Municipality in Kalimantan Tengah Province, 2013–2017*

<b>Kabupaten/Kota</b> <i>Regency/Municipality</i>	<b>2013</b>	<b>2014</b>	<b>2015</b>	<b>2016</b>	<b>2017</b>
(1)	(2)	(3)	(4)	(5)	(6)
1. Kotawaringin Barat	261 240	269 629	278 141	286 714	295 349
2. <b>Kotawaringin Timur</b>	405 738	416 151	426 176	436 276	446 094
3. Kapuas	341 558	344 955	348 049	351 043	353 844
4. Barito Selatan	129 219	130 609	131 987	133 304	134 543
5. Barito Utara	125 433	126 494	127 479	128 400	129 287
6. Sukamara	51 108	53 190	55 321	57 504	59 775
7. Lamandau	69 704	71 798	73 975	76 160	78 341
8. Seruyan	160 576	167 621	174 859	182 307	189 975
9. Katingan	155 082	157 654	160 305	162 837	165 306
10. Pulang Pisau	123 278	124 015	124 845	125 484	126 181
11. Gunung Mas	104 936	107 467	109 947	112 484	115 054
12. Barito Timur	107 316	110 446	113 696	116 946	120 254
13. Murung Raya	105 091	107 724	110 390	112 976	115 604
14. Palangka Raya	244 454	252 105	259 865	267 757	275 667
<b>Kalimantan Tengah</b>	<b>238 473</b>	<b>243 988</b>	<b>249 505</b>	<b>255 012</b>	<b>260 524</b>

Sumber: Proyeksi Penduduk Kabupaten/Kota Provinsi Kalimantan Tengah, 2010–2020  
*Source: Kalimantan Tengah Population Projection by Regency/Municipality, 2010–2020*

**Tabel 13.3** Jumlah Penduduk Menurut Jenis Kelamin, Rasio Jenis Kelamin, dan Rumah Tangga per Kabupaten/Kota se-Provinsi Kalimantan Tengah, 2016

*Population by Sex, Sex Ratio, and Household by Regency/Municipality in Kalimantan Tengah Province, 2016*

Kabupaten/Kota <i>Regency/Municipality</i>	Jenis Kelamin/ <i>Sex</i>			Rasio Jenis Kelamin	Rumah Tangga
	Laki-laki <i>Male</i>	Perempuan <i>Female</i>	Jumlah <i>Total</i>	Sex Ratio	<i>Household</i>
(1)	(2)	(3)	(4)	(5)	(6)
1. Kotawaringin Barat	151 891	134 823	286 714	113	75 131
<b>2. Kotawaringin Timur</b>	<b>230 497</b>	<b>205 779</b>	<b>436 276</b>	<b>112</b>	<b>114 608</b>
3. Kapuas	179 248	171 795	351 043	104	89 834
4. Barito Selatan	68 058	65 246	133 304	104	33 929
5. Barito Utara	66 715	61 685	128 400	108	32 159
6. Sukamara	30 576	26 928	57 504	114	15 374
7. Lamandau	40 651	35 509	76 160	114	20 828
8. Seruyan	98 112	84 195	182 307	117	51 360
9. Katingan	85 325	77 512	162 837	110	41 424
10. Pulang Pisau	65 324	60 160	125 484	109	32 056
11. Gunung Mas	59 803	52 681	112 484	114	26 627
12. Barito Timur	60 246	56 700	116 946	106	30 755
13. Murung Raya	58 771	54 205	112 976	108	26 610
14. Palangka Raya	137 057	130 700	267 757	105	70 548
<b>Kalimantan Tengah</b>	<b>1 332 274</b>	<b>1 217 918</b>	<b>2 550 192</b>	<b>109</b>	<b>661 243</b>

Sumber: Proyeksi Penduduk Kabupaten/Kota Provinsi Kalimantan Tengah, 2010–2020

Source: *Kalimantan Tengah Population Projection by Regency/Municipality, 2010–2020*



**Tabel 13.4 Laju Pertumbuhan Produk Domestik Regional Bruto Atas Dasar Harga Konstan 2010 Menurut Kabupaten/Kota di Provinsi Kalimantan Tengah (persen), 2013–2017**  
*Growth Rate of Gross Regional Domestic Product at 2010 Constant Market Prices by Regency/Municipality in Kalimantan Tengah Province (percent), 2013–2017*

Kabupaten/Kota Regency/Municipality		2013	2014	2015	2016*	2017**
(1)	(2)	(3)	(4)	(5)	(6)	
1.	Kotawaringin Barat	6,99	6,90	7,32	5,85	6,88
<b>2.</b>	<b>Kotawaringin Timur</b>	<b>7,79</b>	<b>7,37</b>	<b>7,66</b>	<b>7,93</b>	<b>7,99</b>
3.	Kapuas	6,81	7,00	7,27	7,29	7,62
4.	Barito Selatan	5,24	5,31	5,54	5,62	5,84
5.	Barito Utara	7,04	4,20	5,29	5,48	6,01
6.	Sukamara	6,44	6,05	6,01	6,18	6,27
7.	Lamandau	7,00	6,98	6,76	6,70	6,68
8.	Seruyan	6,28	5,31	5,17	5,02	5,15
9.	Katingan	6,33	6,55	6,53	6,54	6,56
10.	Pulang Pisau	6,79	7,23	7,71	6,06	5,86
11.	Gunung Mas	6,87	6,41	6,96	7,00	6,93
12.	Barito Timur	6,73	5,25	5,25	5,16	5,50
13.	Murung Raya	6,49	5,85	6,88	5,71	5,82
14.	Palangka Raya	7,53	6,96	7,19	6,92	6,96
<b>Kalimantan Tengah</b>		<b>7,37</b>	<b>6,21</b>	<b>7,01</b>	<b>6,36</b>	<b>6,74</b>

Sumber: BPS Provinsi Kalimantan Tengah

Source: BPS-Statistics of Kalimantan Tengah Province

**Tabel** 13.5 Laju Inflasi Kota Palangka Raya dan Sampit di Provinsi Kalimantan Tengah (persen), 2013–2017  
*Table* Growth Rate of Inflation at Palangka Raya and Sampit City in Kalimantan Tengah Province (percent), 2013–2017

Kota/City	2013	2014	2015	2016	2017
(1)	(2)	(3)	(4)	(5)	(6)
1. Sampit	7,25	7,90	5,72	2,46	3,29
2. Palangka Raya	6,45	6,63	4,20	1,91	3,11

Sumber: BPS Provinsi Kalimantan Tengah

Source: BPS-Statistics of Kalimantan Tengah Province

**Tabel 13.7** Indeks Harga Konsumen (IHK) Kota Palangka Raya dan Sampit di Provinsi Kalimantan Tengah (persen), 2012–2017  
*Table* Growth Rate of Consumer Price Index (CPI) at Palangka Raya and Sampit City in Kalimantan Tengah Province (percent), 2012–2017

Kota/City	2012	2013	2014	2015	2016	2017
(1)	(2)	(3)	(4)	(5)	(6)	(7)
1. Palangka Raya	144,93	154,28	116,16	121,04	123,35	127,19
2. Sampit	<b>137,47</b>	<b>147,44</b>	<b>117,23</b>	<b>123,94</b>	<b>126,99</b>	<b>131,17</b>

Sumber: BPS Provinsi Kalimantan Tengah  
 Source: BPS-Statistics of Kalimantan Tengah Province

**Tabel 13.8** Jumlah Penduduk Miskin Menurut Kabupaten/Kota di Provinsi Kalimantan Tengah (ribu), 2013–2017  
*Growth Rate of Gross Regional Domestic Product at 2010 Number of Poor People by Regency/Municipality in Kalimantan Tengah Province (thousand), 2013–2017*

Kabupaten/Kota Regency/Municipality		2013	2014	2015	2016	2017
(1)		(2)	(3)	(4)	(5)	(6)
1.	Kotawaringin Barat	14,33	14,33	14,01	14,11	13,27
<b>2.</b>	<b>Kotawaringin Timur</b>	<b>27,96</b>	<b>27,94</b>	<b>27,26</b>	<b>27,39</b>	<b>27,70</b>
3.	Kapuas	21,19	21,18	20,90	19,96	18,80
4.	Barito Selatan	8,11	8,03	6,66	6,09	5,95
5.	Barito Utara	7,51	7,45	7,53	6,90	6,72
6.	Sukamara	2,35	2,30	2,37	2,12	1,99
7.	Lamandau	3,42	3,37	2,90	2,88	2,74
8.	Seruyan	14,24	14,21	14,92	14,57	14,04
9.	Katingan	10,20	10,16	10,41	10,10	9,51
10.	Pulang Pisau	6,73	6,65	7,04	6,88	6,54
11.	Gunung Mas	7,28	7,24	6,75	6,55	6,67
12.	Barito Timur	9,55	9,52	9,51	8,88	8,56
13.	Murung Raya	6,81	6,76	7,20	7,10	6,75
14.	Palangka Raya	9,71	9,68	10,25	9,96	9,91
<b>Kalimantan Tengah</b>		<b>149,38</b>	<b>148,82</b>	<b>147,70</b>	<b>143,49</b>	<b>139,16</b>

Sumber: BPS Provinsi Kalimantan Tengah

Source: BPS-Statistics of Kalimantan Tengah Province

**Tabel 13.9** **Persentase Penduduk Miskin Menurut Kabupaten/Kota di Provinsi Kalimantan Tengah (ribu), 2013–2017**  
*Percentage of Poor People by Regency/Municipality in Kalimantan Tengah Province (thousand), 2013–2017*

<b>Kabupaten/Kota</b> <i>Regency/Municipality</i>		<b>2013</b>	<b>2014</b>	<b>2015</b>	<b>2016</b>	<b>2017</b>
(1)	(2)	(3)	(4)	(5)	(6)	(6)
1.	Kotawaringin Barat	5,44	5,27	5,07	4,96	4,52
<b>2.</b>	<b>Kotawaringin Timur</b>	<b>6,85</b>	<b>6,67</b>	<b>6,42</b>	<b>6,32</b>	<b>6,24</b>
3.	Kapuas	6,19	6,12	6,03	5,70	5,32
4.	Barito Selatan	6,26	6,13	5,07	4,58	4,44
5.	Barito Utara	5,98	5,88	5,93	5,38	5,21
6.	Sukamara	4,56	4,29	4,32	3,73	3,36
7.	Lamandau	4,87	4,66	3,95	3,80	3,52
8.	Seruyan	8,77	8,39	8,50	8,08	7,46
9.	Katingan	6,55	6,42	6,53	6,23	5,78
10.	Pulang Pisau	5,45	5,35	5,65	5,49	5,19
11.	Gunung Mas	6,90	6,70	6,17	5,85	5,83
12.	Barito Timur	8,83	8,55	8,41	7,64	7,17
13.	Murung Raya	6,44	6,24	6,57	6,32	5,88
14.	Palangka Raya	3,94	3,81	3,91	3,75	3,62
<b>Kalimantan Tengah</b>		<b>6,23</b>	<b>6,07</b>	<b>5,94</b>	<b>5,66</b>	<b>5,37</b>

Sumber: BPS Provinsi Kalimantan Tengah

Source: BPS-Statistics of Kalimantan Tengah Province

**Tabel 13.10** **Garis Kemiskinan Menurut Kabupaten/Kota di Provinsi Kalimantan Tengah (rupiah), 2013–2017**  
*Poverty Line by Regency/Municipality in Kalimantan Tengah Province (rupiahs), 2013–2017*

Kabupaten/Kota Regency/Municipality		2013	2014	2015	2016	2017
(1)		(2)	(3)	(4)	(5)	(6)
1.	Kotawaringin Barat	273 467	279 080	293 436	319 064	338 230
2.	<b>Kotawaringin Timur</b>	<b>300 929</b>	<b>312 363</b>	<b>325 234</b>	<b>353 640</b>	<b>381 776</b>
3.	Kapuas	235 187	246 679	252 866	266 943	283 222
4.	Barito Selatan	311 166	322 062	333 917	355 341	377 932
5.	Barito Utara	355 065	385 348	408 241	420 100	446 807
6.	Sukamara	344 545	362 337	384 739	418 026	427 101
7.	Lamandau	312 204	328 293	350 294	380 888	409 912
8.	Seruyan	321 392	338 969	357 090	387 592	415 798
9.	Katingan	325 773	341 896	356 695	387 848	412 113
10.	Pulang Pisau	294 250	308 323	314 673	335 165	347 878
11.	Gunung Mas	317 979	341 141	356 866	365 198	388 415
12.	Barito Timur	373 579	401 513	415 710	442 068	467 091
13.	Murung Raya	328 986	364 994	378 062	402 682	421 903
14.	Palangka Raya	281 323	299 328	307 796	324 082	345 417
<b>Kalimantan Tengah</b>		<b>307 698</b>	<b>330 869</b>	<b>349 727</b>	<b>373 484</b>	<b>401 537</b>

Sumber: BPS Provinsi Kalimantan Tengah

Source: BPS-Statistics of Kalimantan Tengah Province

REGENCY/MUNICIPALITY COMPARISON

**Tabel 13.11** Indeks Pembangunan Manusia (IPM) Menurut Kabupaten/Kota di Provinsi Kalimantan Tengah, 2013–2017  
*Human Development Index (HDI) by Regency/Municipality in Kalimantan Tengah Province, 2013–2017*

Kabupaten/Kota Regency/Municipality		2012	2013	2014	2015	2016	2017
(1)		(2)	(3)	(4)	(5)	(6)	(7)
1.	Kotawaringin Barat	68,63	69,51	70,14	70,60	71,13	72,11
<b>2.</b>	<b>Kotawaringin Timur</b>	<b>66,61</b>	<b>67,95</b>	<b>68,45</b>	<b>68,61</b>	<b>69,42</b>	<b>70,17</b>
3.	Kapuas	64,38	64,82	65,29	66,07	66,98	68,04
4.	Barito Selatan	65,76	66,20	66,61	68,27	69,00	69,25
5.	Barito Utara	64,72	65,12	66,30	67,38	68,28	69,07
6.	Sukamara	63,52	63,92	64,44	65,80	66,40	66,98
7.	Lamandau	66,49	67,23	67,53	68,30	68,54	69,17
8.	Seruyan	62,39	62,81	63,49	64,77	65,40	66,14
9.	Katingan	64,87	65,29	65,79	66,81	67,41	67,56
10.	Pulang Pisau	64,28	64,76	65,00	65,76	66,49	67,00
11.	Gunung Mas	67,30	67,75	68,13	69,24	69,73	69,95
12.	Barito Timur	67,97	68,82	69,12	69,71	70,33	70,57
13.	Murung Raya	64,85	65,62	66,10	66,46	66,96	67,16
14.	Palangka Raya	77,40	78,02	78,50	78,62	79,21	79,69
<b>Kalimantan Tengah</b>		<b>66,66</b>	<b>67,41</b>	<b>67,77</b>	<b>68,53</b>	<b>69,13</b>	<b>69,79</b>

Sumber: BPS Provinsi Kalimantan Tengah  
 Source: BPS-Statistics of Kalimantan Tengah Province

**Tabel 13.12** Indeks Kemahalan Konstruksi (IKK) Menurut Kabupaten/Kota di Provinsi Kalimantan Tengah, 2012–2016  
*Table Construction Cost Index by Regency/Municipality in Kalimantan Tengah Province, 2012–2016*

Kabupaten/Kota Regency/Municipality		2011	2012	2013	2014	2015	2016
(1)		(2)	(3)	(4)	(5)	(6)	(7)
1.	Kotawaringin Barat	124,52	101,59	102,63	104,14	95,64	89,37
2.	<b>Kotawaringin Timur</b>	<b>115,16</b>	<b>114,59</b>	<b>112,10</b>	<b>104,20</b>	<b>103,86</b>	94,33
3.	Kapuas	106,24	101,26	101,33	98,72	94,64	87,27
4.	Barito Selatan	108,84	109,89	112,69	98,17	100,20	98,09
5.	Barito Utara	110,87	102,58	105,23	110,14	97,75	98,26
6.	Sukamara	142,07	134,51	132,47	113,34	105,93	102,88
7.	Lamandau	109,13	107,95	106,48	98,74	99,15	96,66
8.	Seruyan	122,56	92,30	97,29	99,22	96,30	95,67
9.	Katingan	108,82	108,32	106,83	110,21	99,73	94,19
10.	Pulang Pisau	108,43	106,45	108,27	103,11	101,69	96,66
11.	Gunung Mas	126,07	113,07	115,32	98,25	104,50	99,60
12.	Barito Timur	113,99	118,08	116,32	100,22	99,80	93,87
13.	Murung Raya	104,06	93,20	97,49	116,52	111,63	114,62
14.	Palangka Raya	109,73	107,65	113,62	99,83	95,21	109,73
<b>Kalimantan Tengah</b>		<b>100,79</b>	<b>106,03</b>	<b>106,03</b>	<b>100,29</b>	<b>110,99</b>	<b>106,95</b>

Sumber: BPS Provinsi Kalimantan Tengah

Source: BPS-Statistics of Kalimantan Tengah Province



**Tabel 13.13 Upah Minimum Regional (UMR) Menurut Kabupaten/Kota di Provinsi Kalimantan Tengah, 2012–2016**  
*Minimum Regional Wages by Regency/Municipality in Kalimantan Tengah Province, 2012–2016*

Kabupaten/Kota Regency/Municipality		2013	2014	2015	2016	2017
(1)		(3)	(4)	(5)	(6)	(7)
1.	Kotawaringin Barat	1 583 244	1 789 066	2 003 745	2 204 120	2 391 470
2.	<b>Kotawaringin Timur</b>	1 608 340	1 817 424	2 008 254	2 168 914	2 347 849
3.	Kapuas	1 568 658	1 741 210	1 916 000	2 100 000	2 273 250
4.	Barito Selatan	1 606 044	1 895 132	2 198 353	2 352 238	2 546 298
5.	Barito Utara	1 568 658	1 775 689	2 113 069	2 165 895	2 506 351
6.	Sukamara	1 678 238	1 929 973	2 026 472	2 208 854	2 418 695
7.	Lamandau	1 553 127	1 723 970	2 062 784	2 232 804	2 418 695
8.	Seruyan	1 617 040	1 827 255	2 010 000	2 200 950	2 382 528
9.	Katingan	1 553 127	1 723 970	1 896 367	2 108 996	2 282 988
10.	Pulang Pisau	1 553 127	1 723 970	1 896 367	2 136 600	2 312 869
11.	Gunung Mas	1 553 127	1 723 970	1 896 367	2 057 558	2 263 314
12.	Barito Timur	1 553 127	1 723 970	1 896 367	2 060 500	2 230 500
13.	Murung Raya	1 731 034	1 938 758	2 190 797	2 497 716	2 497 716
14.	Palangka Raya	1 676 058	1 843 664	2 028 030	2 129 431	2 300 552

Sumber: Dinas Tenaga Kerja dan Transmigrasi Provinsi Kalimantan Tengah

Source : Regional Office of Transmigration and Man Power of Kalimantan

**Tabel 13.14 Rasio Gini Menurut Kabupaten/Kota di Provinsi Kalimantan Tengah, 2013–2017**

*Table*

*Gini Ratio by Regency/Municipality in Kalimantan Tengah Province, 2013–2017*

Kabupaten/Kota <i>Regency/Municipality</i>		2013	2014	2015	2016	2017
(1)	(2)	(3)	(4)	(5)	(6)	(6)
1.	Kotawaringin Barat	0,35	0,36	0,31	0,31	0,31
2.	Kotawaringin Timur	0,30	0,34	0,28	0,32	0,35
3.	Kapuas	0,32	0,31	0,30	0,33	0,31
4.	Barito Selatan	0,30	0,31	0,29	0,30	0,33
5.	Barito Utara	0,29	0,33	0,34	0,31	0,32
6.	Sukamara	0,35	0,34	0,32	0,28	0,34
7.	Lamandau	0,29	0,33	0,33	0,35	0,31
8.	Seruyan	0,30	0,30	0,29	0,31	0,29
9.	Katingan	0,36	0,31	0,26	0,25	0,27
10.	Pulang Pisau	0,27	0,25	0,36	0,34	0,29
11.	Gunung Mas	0,25	0,26	0,24	0,27	0,30
12.	Barito Timur	0,28	0,32	0,38	0,33	0,31
13.	Murung Raya	0,32	0,33	0,30	0,33	0,30
14.	Palangka Raya	0,36	0,36	0,34	0,33	0,38
<b>Kalimantan Tengah</b>		<b>0,35</b>	<b>0,35</b>	<b>0,35</b>	<b>0,33</b>	<b>0,34</b>

Sumber: Survei Sosial Ekonomi Nasional (SUSENAS) BPS Provinsi Kalimantan Tengah

Source: Socio Economics Survey (SUSENAS) BPS-Statistics of Kalimantan Tengah Province

# DATA

## MENCERDASKAN BANGSA

*Enlighten The Nation*



**BADAN PUSAT STATISTIK  
KABUPATEN KOTAWARINGIN TIMUR**  
*BPS-Statistics of Kotawaringin Timur Regency*

Jl. Jend. Ahmad Yani No. 05 Sampit 74322

Telp. (0531) 30249; Fax: (0531) 21221

Website: <http://kotimkab.bps.go.id>; Email: [bps6202@bps.go.id](mailto:bps6202@bps.go.id)

