

KABUPATEN LOMBOK TIMUR DALAM ANGKA **2019**

Lombok Timur Regency in Figures



Katalog BPS : 1102001.5203

KABUPATEN LOMBOK TIMUR DALAM ANGKA 2019

Lombok Timur Regency in Figures



Badan Pusat Statistik
Kabupaten Lombok Timur

Kabupaten Lombok Timur Dalam Angka

Lombok Timur Regency in Figures

2019

ISSN: 0215 – 6059

No. Publikasi/*Publication Number*: 52030.1902

Katalog/*Catalog*: 1102001.5203

Ukuran Buku/*Book Size*: 14,8 cm x 21 cm

Jumlah Halaman/*Number of Pages*: xlv + 399 halaman /*pages*

Naskah/*Manuscript*:

Badan Pusat Statistik Kabupaten Lombok Timur

BPS-Statistics of Lombok Timur Regency

Desain Kover/*Cover Designed by*:

Badan Pusat Statistik Kabupaten Lombok Timur

BPS-Statistics of Lombok Timur Regency

Ilustrasi Kover/*Cover Illustration*:

Gunung Rinjani/*Rinjani Mountain*

Sumber Ilustrasi/*Illustration Source*:

Badan Pusat Statistik Kabupaten Lombok Timur

Diterbitkan oleh/*Published by*:

© BPS Kabupaten Lombok Timur/*BPS-Statistics of Lombok Timur Regency*

Dicetak oleh/*Printed by*:

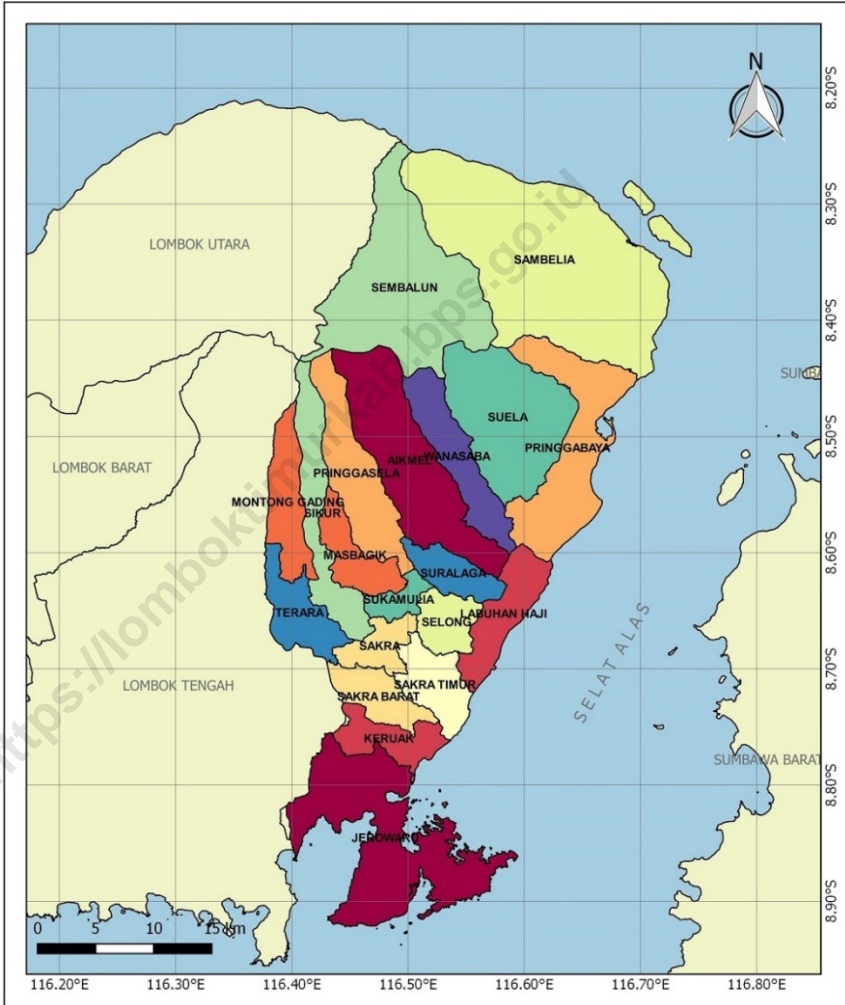
CV. Maharani

Dilarang mengumumkan, mendistribusikan, mengomunikasikan, dan/atau mengandakan sebagian atau seluruh isi buku ini untuk tujuan komersial tanpa izin tertulis dari Badan Pusat Statistik

Prohibited to announce, distribute, communicate, and/or copy part or all of this book for commercial purpose without permission from BPS-Statistics Indonesia

PETA WILAYAH KABUPATEN LOMBOK TIMUR

MAP OF LOMBOK TIMUR REGENCY



KEPALA BPS KABUPATEN LOMBOK TIMUR
CHIEF STATISTICIAN OF LOMBOK TIMUR REGENCY



Drs. Muhammad Saphoan



KATA PENGANTAR

Kabupaten Lombok Timur dalam Angka 2019 merupakan publikasi tahunan yang diterbitkan oleh BPS Kabupaten Lombok Timur. Disadari bahwa publikasi ini belum sepenuhnya memenuhi harapan pihak pemakai data khususnya para perencana, namun diharapkan dapat membantu melengkapi penyusunan rencana pembangunan di Kabupaten Lombok Timur.

Publikasi ini dapat terwujud berkat kerja sama dan bantuan dari berbagai pihak baik instansi pemerintah maupun swasta. Kepada semua pihak yang telah memberikan bantuan disampaikan penghargaan dan terima kasih yang sebesar-besarnya.

Walaupun publikasi ini telah disiapkan sebaik-baiknya, namun disadari masih ada kekurangan dan kesalahan yang terjadi. Untuk perbaikan publikasi ini, tanggapan dan saran yang bersifat konstruktif dari para pemakai sangat diharapkan.

Selong, Agustus 2019
Kepala BPS
Kabupaten Lombok Timur

Drs. Muhamad Saphoan



INTRODUCTION

Lombok Timur Regency in Figures 2019 is a yearly publication that published by Statistics of Lombok Timur Regency. It is recognized that this publication do not fully meet the expectations of the users of the data, especially the planners. however, this publication is expected to help complete the preparation of development plans in Lombok Timur Regency.

This publication can be realized due to the cooperation and assistance from various parties, both government and private agencies. To all those who have provided assistance appreciation and thanks.

Although this publication has been prepared as well as possible, but realize there are still shortcomings and mistakes. For the improvement of this publication, feedback and constructive suggestions from users is expected.

*Selong, Agustus 2019
Chief Statistician of
Lombok Timur Regency*

Drs. Muhamad Saphoan

DAFTAR ISI/ CONTENTS

PETA WILAYAH KABUPATEN LOMBOK TIMUR	V
<i>MAP OF LOMBOK TIMUR REGENCY</i>	V
KEPALA BPS KABUPATEN LOMBOK TIMUR	VII
<i>CHIEF STATISTICIAN OF LOMBOK TIMUR REGENCY</i>	VII
KATA PENGANTAR	IX
<i>INTRODUCTION</i>	X
DAFTAR ISI/ CONTENTS	XI
DAFTAR TABEL/ LIST OF TABLES	XIII
DAFTAR GRAFIK	XLIII
1. GEOGRAFI DAN IKLIM	1
1.1. GEOGRAFI / <i>GEOGRAPHY</i>	7
1.2. IKLIM / <i>CLIMATE</i>	23
2. PEMERINTAHAN/ GOVERNMENT	31
2.1 ADMINISTRASI PEMERINTAHAN / <i>GOVERNMENT ADMINISTRATION</i>	37
2.2 DEWAN PERWAKILAN RAKYAT DAERAH / <i>REGIONAL HOUSE OF REPRESENTATIVE</i>	51
2.3 KEPEGAWAIAN DAERAH / <i>CIVIL SERVANT</i>	61
2.4 PELAYANAN MASYARAKAT <i>COMMUNITY SERVICES</i>	67
3. PENDUDUK DAN KETENAGAKERJAAN/ POPULATION AND EMPLOYMENT	89
3.1. PENDUDUK / <i>POPULATION</i>	95
3.2 KETENAGAKERJAAN / <i>EMPLOYMENT</i>	127
4. SOSIAL / SOCIAL	151
4.1. PENDIDIKAN / <i>EDUCATION</i>	157
4.2. KESEHATAN / <i>HEALTH</i>	183
4.3. AGAMA / <i>RELIGION</i>	213
4.4. SOSIAL LAINNYA / <i>OTHER SOCIAL AFFAIRS</i>	217

5.	PERTANIAN/ AGRICULTURE	237
5.1.	TANAMAN PANGAN / <i>FOOD CROPS</i>	243
5.2.	HOLTIKULTURA / <i>HOLTICULTURE</i>	255
5.3.	PERKEBUNAN / <i>PLANTATION</i>	261
5.4.	PETERNAKAN / <i>LIVE STOCK</i>	267
5.5.	PERIKANAN / <i>FISHERY</i>	279
6.	INDUSTRI PERTAMBANGAN DAN ENERGI/ INDUSTRIAL MINING AND ENERGY	283
6.1.	INDUSTRI / <i>INDUSTRY</i>	289
6.2.	ENERGI / <i>ENERGY</i>	299
7.	PERDAGANGAN DAN PARIWISATA/ TRADE AND TOURISM	307
7.1.	PERDAGANGAN / <i>TRADE</i>	313
7.2.	PARIWISATA / <i>TOURISM</i>	325
8.	TRANSPORTASI DAN KOMUNIKASI/ TRANSPORTATION AND COMMUNICATION	329
8.1.	TRANSPORTASI / <i>TRANSPORTATION</i>	335
8.2.	KOMUNIKASI / <i>COMMUNICATION</i>	343
9.	KEUANGAN HARGA DAN KONSUMSI PENDUDUK/ FINANCE PRICE AND PEOPLES CONSUMPTION.....	349
9.1.	KEUANGAN DAERAH / <i>PUBLIC FINANCE</i>	355
9.2.	INFLASI DAN HARGA / <i>INFLATION AND PRICES</i>	359
9.3.	KONSUMSI PENDUDUK / <i>PEOPLES CONSUMPTION</i>	365
10.	PENDAPATAN REGIONAL/ REGIONAL INCOME	371
10.1.	ATAS DASAR HARGA BERLAKU / <i>CURRENT MARKET PRICE</i>	377
10.2.	ATAS DASAR HARGA KONSTAN / <i>CONSTANT PRICE</i>	381
11.	PERBANDINGAN ANTARWILAYAH/ COMPARISONS BETWEEN REGIONS.....	385
11.1.	KEPENDUDUKAN / <i>POPULATION CONDITION</i>	391
11.2.	PEREKONOMIAN / <i>ECONOMICS CONDITION</i>	397

DAFTAR TABEL/ *LIST OF TABLES*

PETA WILAYAH KABUPATEN LOMBOK TIMUR	V
<i>MAP OF LOMBOK TIMUR REGENCY</i>	V
KEPALA BPS KABUPATEN LOMBOK TIMUR	VII
<i>CHIEF STATISTICIAN OF LOMBOK TIMUR REGENCY</i>	VII
KATA PENGANTAR	IX
<i>INTRODUCTION</i>	X
DAFTAR ISI/ <i>CONTENTS</i>	XI
DAFTAR TABEL/ <i>LIST OF TABLES</i>	XIII
DAFTAR GRAFIK	XLIII
1. _____ GEOGRAFI DAN IKLIM	1
1.1. GEOGRAFI / <i>GEOGRAPHY</i>	7
1.1.1. Letak Geografis Kabupaten Lombok Timur	9
<i>Geographical Location of Lombok Timur Regency</i>	9
1.1.2. Topografi Wilayah Kabupaten Lombok Timur Tahun 2018	10
<i>Topography of Lombok Timur Regency 2018</i>	10
1.1.3. Luas Wilayah Menurut Kecamatan di Kabupaten Lombok Timur, 2018	11
<i>Area of Lombok Timur Regency by Districts 2018</i>	11
1.1.4. Tinggi Wilayah di Atas Permukaan Laut (DPL) Menurut Kecamatan di Kabupaten Lombok Timur, 2018	12
<i>High Capital District of Sea Water surface, 2018</i>	12
1.1.5. Jarak dari Ibukota Kabupaten ke Ibukota Kecamatan di Kabupaten Lombok Timur	13
<i>Capital District and Distance From Capital Regency</i>	13
1.1.6. Nama Pulau dan Posisi Geografis di Kabupaten Lombok Timur Tahun 2018	14

	<i>Island Names and Geographical Position in Lombok Timur Regency 2018</i>	14
1.1.7.	Luas Lahan (ha) Menurut Kecamatan dan Jenis Lahan di Kabupaten Lombok Timur, 2018..... <i>Area by Disticts and Kinds of Lombok Timur Regency, 2018</i>	16 16
1.1.8.	Luas Lahan Menurut Jenis Lahan di Kabupaten Lombok Timur, 2018..... <i>Area by Disticts and Kinds of Lombok Timur Regency, 2018</i>	17 17
1.1.9.	Luas Lahan Sawah (ha) Menurut Jenis Penanaman dan Kecamatan di Kabupaten Lombok Timur, 2018..... <i>Wet Land by Type of Plantation in Lombok Timur Regency by District 2018</i>	18 18
1.1.10.	Luas Lahan Sawah (ha) Menurut Jenis Penanaman dan Kecamatan di Kabupaten Lombok Timur, 2018..... <i>Wet Land by Type of Plantation in Lombok Timur Regency by District 2018</i>	19 19
1.1.11.	Panjang Saluran Irigasi PU Menurut Jenisnya di Kabupaten Lombok Timur Tahun 2014-2018 (meter)..... <i>Length of PU Irrigation Channels by Type in Lombok Timur Regency 2014-2018 (meters)</i>	21 21
1.2.	IKLIM / <i>CLIMATE</i>	23
1.2.1.	Rata-rata Jumlah Hari Hujan dan Curah Hujan Setiap Bulan di Kabupaten Lombok Timur, 2018..... <i>Number of Rain Days and Rainfall Per Month of Lombok Timur Regency, 2018</i>	25 25
1.2.2.	Banyaknya Hari Hujan Per Bulan Menurut Kecamatan di Kabupaten Lombok Timur Tahun 2018 (hari)..... <i>Number of Rain Days Per Month by District of Lombok Timur Regency 2018 (day)</i>	26 26
1.2.3.	Curah Hujan Per Per Bulan Menurut Kecamatan di Kabupaten Lombok Timur Tahun 2018 (mm)..... <i>Number of Rain Days Per Month by District of Lombok Timur Regency 2018 (mm)</i>	28 28
2.	PEMERINTAHAN/ GOVERNMENT	31

2.1	ADMINISTRASI PEMERINTAHAN / <i>GOVERNMENT ADMINISTRATION</i>	37
2.1.1.	Bupati Lombok Timur dan Masa Jabatannya	39
	<i>Regent of Lombok Timur Regency and Terms</i>	39
2.1.2.	Banyaknya Desa, Kelurahan, Lingkungan, Dusun, dan Rukun Tetangga Menurut Kecamatan di Kabupaten Lombok Timur, 2018	40
	<i>Government administration at Villages by Districts at Lombok Timur Regency, 2018</i>	40
2.1.3.	Jumlah Kepala Desa Menurut Jenis Kelamin di Kabupaten Lombok Timur Tahun 2018 (Orang)	41
	<i>Number Of BPD, LKMD/K, Bendahara Desa dan Pekemit By District In Lombok Timur Regency 2018</i>	41
2.1.4.	Jumlah Anggota BPD Menurut Kecamatan dan Jenis Kelamin di Kabupaten Lombok Timur Tahun 2018	42
	<i>Number of BPD Members by District and Gender in Lombok Timur Regency in 2018</i>	42
2.1.5.	Jumlah Kepala Desa/ Lurah Menurut Pendidikan Tertinggi yang Ditamatkan di Kabupaten Lombok Timur Tahun 2018	43
	<i>Number of Village Heads / Lurah According to the Highest Education Completed in Lombok Timur Regency in 2018</i>	43
2.1.6.	Jumlah Staf Desa/ Kelurahan Menurut Kecamatan dan Jenis Kelamin di Kabupaten Lombok Timur Tahun 2017	44
	<i>Number of Village Staff by Subdistrict and Gender in Lombok Timur Regency in 2017</i>	44
2.1.7.	Jumlah Sekretaris Desa/ Kelurahan Menurut Kecamatan dan Jenis Kelamin di Kabupaten Lombok Timur Tahun 2018	45
	<i>Number of Village Secretaries by Subdistrict and Gender in Lombok Timur Regency in 2018</i>	45
2.1.8.	Jumlah Pegawai Pada Instansi Vertikal Menurut Golongan Tahun 2018	46
	<i>Number of Employees in Vertical Agencies by Group, 2018</i>	46
2.1.9.	Jumlah Pegawai Pada Instansi Vertikal Menurut Eselon Tahun 2018	47
	<i>Number of Employees in Vertical Agencies by Echelon in 2018</i>	47

2.1.10.	Jumlah Pegawai Pada Instansi Vertikal Menurut Pendidikan Tahun 2018	48
	<i>Number of Employees at Vertical Agencies by Education in 2018</i>	<i>48</i>
2.1.11.	Jumlah Pegawai Pada Instansi Vertikal Menurut Jenis Jabatan Tahun 2018	49
	<i>Number of Employees in Vertical Agencies by Type of Position in 2018</i>	<i>49</i>
2.2	DEWAN PERWAKILAN RAKYAT DAERAH / <i>REGIONAL HOUSE OF REPRESENTATIVE</i>	51
2.2.1	Banyaknya Anggota DPRD Menurut Partai Politik dan Jenis Kelamin Kabupaten Lombok Timur, 2018.....	53
	<i>Members of Local Parlement of Lombok Timur Regency by Political Party and Sex, 2018</i>	<i>53</i>
2.2.2	Jumlah Anggota DPRD Kabupaten Lombok Timur Menurut Tingkat Pendidikan dan Jenis Kelamin, 2018	54
	<i>Members of Local Parlement of Lombok Timur Regency by Eduction and Sex, 2018</i>	<i>54</i>
2.2.3	Jumlah Anggota DPRD Kabupaten Lombok Timur Menurut Fraksi Tahun 2018	55
	<i>Members of Local Parlement of Lombok Timur Regency by Fraction 2018</i>	<i>55</i>
2.2.4	Jumlah Anggota DPRD Kabupaten Lombok Timur Menurut Kelompok Umur dan Jenis Kelamin Tahun 2018.....	56
	<i>Members of Local Parlement of Lombok Timur Regency by Age Group and Sex 2018</i>	<i>56</i>
2.2.5	Banyaknya Keputusan DPRD Menurut Jenis Keputusan di Kabupaten Lombok Timur, 2014 - 2018.....	57
	<i>Number of Regulation/ Decision Production by Local of Representative of Lombok Timur Regency, 2014 - 2018</i>	<i>57</i>
2.2.6	Jumlah Peraturan/ Keputusan yang Dihasilkan oleh DPRD Kabupaten Lombok Timur Tahun 2018.....	58
	<i>Number of Regulation/ Decision Production by Local of Representative of Lombok Timur Regency 2018</i>	<i>58</i>

2.2.7	Jumlah Anggota DPRD Kabupaten Lombok Timur Menurut Kelompok Umur dan Jenis Kelamin Tahun 2018	59
	<i>Members of Local Parlemnet of Lombok Timur Regency by Age Group and Sex 2018</i>	<i>59</i>
2.3	KEPEGAWAIAN DAERAH / <i>CIVIL SERVANT</i>	61
2.3.1	Banyaknya Pegawai Negeri Sipil (PNS) Menurut Tingkat Pendidikan yang Ditamatkan dan Jenis Kelamin di Kabupaten Lombok Timur, 2018	63
	<i>Number Government Staff of Lombok Timur Regency by Education and Sex, 2018</i>	<i>63</i>
2.3.2	Banyaknya Pegawai Negeri Sipil (PNS) Menurut Dinas/Instansi Pemerintah dan Golongan di Kabupaten Lombok Timur, 2018	64
	<i>Number Government Staff of Lombok Timur Regency by Organization Unit and Rank, 2018</i>	<i>64</i>
2.3.3	Banyaknya Pegawai Negeri Sipil (PNS) Menurut Usia di Kab. Lombok Timur, 2017	66
	<i>Number Government Staff of Lombok Timur Regency by Age, 2017.....</i>	<i>66</i>
2.4	PELAYANAN MASYARAKAT <i>COMMUNITY SERVICES</i>	67
2.4.1	Banyaknya Surat Nikah yang dikeluarkan Menurut Kecamatan di Kabupaten Lombok Timur, 2014 - 2018	69
	<i>The amount of the Marriage Certificate issued According to the District at Lombok Timur Regency, 2014 - 2018.....</i>	<i>69</i>
2.4.2	Jumlah Penduduk yang Memiliki KTP Elektronik di Kabupaten Lombok Timur Tahun 2018.....	70
	<i>Number of Population who have an Electronic ID Card in Lombok Timur Regency in 2018.....</i>	<i>70</i>
2.4.3	Banyaknya Penduduk Usia 0-18 Tahun Menurut Kepemilikan Akta Lahir di Kabupaten Lombok Timur, 2018	71
2.4.4	Banyaknya Perkara yang Dilaporkan dan Diselesaikan di Kabupaten Lombok Timur, 2014-2018	72
	<i>Number of Cases Reported and Settled at Lombok Timur Regency, 2014-2018</i>	<i>72</i>

2.4.5	Banyaknya Tahanan Kejaksaan Negeri Lombok Timur Tahun 2018	73
	<i>Number of Persons Aristed in Public Prosecutor of Lombok Timur, 2018</i>	<i>73</i>
2.4.6	Banyaknya Tahanan dan Narapidana Menurut Bulan dan Jenis Kelamin di Kabupaten Lombok Timur, 2018	74
	<i>Numbers of Prisoners by Month and Sex at Lombok Timur Regency, 2018</i>	<i>74</i>
2.4.7	Perkara Yang Diterima Menurut Jenis Pada Pengadilan Agama Selong Tahun 2014-2018	75
2.4.8	Perkara Yang Diputus Menurut Jenis Pada PengadiOlan Agama Selong Tahun 2014-2018	77
	<i>Cases That Are Disconnected According to Types of Selong Religion in 2014-2018</i>	<i>77</i>
2.4.9	Banyaknya Anggota Perpustakaan Daerah Kabupaten Menurut Status Anggota Tahun 2018.....	79
	<i>Number of Members of District Regional Libraries According to Member Status,2018</i>	<i>79</i>
2.4.10	Banyaknya Pengunjung Perpustakaan Daerah Kabupaten Menurut Status Pengunjung Tahun 2018	80
	<i>Number of Regency Regional Library Visitors by Visitor Status, 2018</i>	<i>80</i>
2.4.11	Banyaknya Pemimjam/Pemustaka Perpustakaan Daerah Kabupaten Menurut Status Tahun 2018.....	81
	<i>Number of District Library Library / Library users according to Status, 2018</i>	<i>81</i>
2.4.12	Peminjaman Buku Perpustakaan Umum Daerah Kabupaten Lombok Timur Menurut Golongan Buku Tahun 2018	82
	<i>Book Borrowing of East Lombok District Public Library According to Book Group 2018</i>	<i>82</i>
2.4.13	Klasifikasi Buku Perpustakaan Umum Daerah Kabupaten Lombok Timur Sampai Dengan Akhir Tahun 2018.....	84
	<i>Book Classification of the Regional Public Library of Lombok Timur Regency Until the End of 2018</i>	<i>84</i>

2.4.14	Banyaknya Surat Izin Usaha Perdagangan (SIUP) dirinci Per Bulan di Kabupaten Lombok Timur Tahun 2018	85
	<i>Number of Trading Business Licenses (SIUP) specified Per Month in Lombok Timur Regency in 2018</i>	<i>85</i>
2.4.15	Banyaknya Surat Izin Usaha Perdagangan (SIUP) Menurut Kecamatan di Kabupaten Lombok Timur Tahun 2018	86
	<i>Number of Trading Business Licenses (SIUP) According to Districts in Lombok Timur Regency in 2018.....</i>	<i>86</i>
2.4.16	Banyaknya Investasi di Kabupaten Lombok Timur Tahun 2014-2017	87
	<i>Number of Investments in Lombok Timur Regency 2014-2017.....</i>	<i>87</i>
3.	PENDUDUK DAN KETENAGAKERJAAN/ POPULATION AND EMPLOYMENT	89
3.1.	PENDUDUK / POPULATION	95
3.1.1.	Proyeksi Penduduk Menurut Jenis Kelamin Kabupaten Lombok Timur 2010 – 2020.....	97
	<i>Projected Population by Sex at Lombok Timur Regency 2010-2020.....</i>	<i>97</i>
3.1.2.	Luas Wilayah dan Jumlah Penduduk Menurut Kecamatan di Kabupaten Lombok Timur 2018	98
	<i>Territory and Population Size by District at Lombok Timur Regency 2018</i>	<i>98</i>
3.1.3.	Jumlah Penduduk dan Laju Pertumbuhan Penduduk di Kabupaten Lombok Timur 2017-2018.....	99
	<i>Population and Growth at Lombok Timur Regency.....</i>	<i>99</i>
3.1.4.	Banyaknya Penduduk Menurut Kecamatan dan Jenis Kelamin di Kabupaten Lombok Timur 2018	100
	<i>Number of Population by District and Sex at Lombok Timur Regency 2018</i>	<i>100</i>
3.1.5.	Banyaknya Penduduk dan Rumah Tangga di Kabupaten Lombok Timur 2010 – 2018.....	101
	<i>Number of Population and Household at Lombok Timur Regency 2010-2018</i>	<i>101</i>

3.1.6.	Banyaknya Penduduk Menurut Kelompok Umur dan Jenis Kelamin di Kabupaten Lombok Timur 2018	102
	<i>Number of Population by Age and Sex at Lombok Timur Regency 2018</i>	102
3.1.7.	Banyaknya Penduduk Menurut Usia Produktif - Tidak Produktif dan Kecamatan di Kabupaten Lombok Timur Tahun 2018	103
	<i>Number of Population by productivity ages and Districk at Lombok Timur Regency 2018</i>	103
3.1.8.	Jumlah Penduduk Menurut Desa dan Jenis Kelamin di Kecamatan Keruak 2018	104
	<i>Number of Population by Village and Sex at Keruak District 2018</i>	104
3.1.9.	Jumlah Penduduk Menurut Desa dan Jenis Kelamin di Kecamatan Jerowaru 2018.....	105
	<i>Number of Population by Village and Sex at Jerowaru District 2018</i>	105
3.1.10.	Jumlah Penduduk Menurut Desa dan Jenis Kelamin di Kecamatan Sakra 2018 <i>Number of Population by Village and Sex at Sakra District 2018</i>	106
3.1.11.	Jumlah Penduduk Menurut Desa dan Jenis Kelamin di Kecamatan Sakra Barat 2018	107
	<i>Number of Population by Village and Sex at Sakra Barat District 2018</i>	107
3.1.12.	Jumlah Penduduk Menurut Desa dan Jenis Kelamin di Kecamatan Sakra Timur 2018	108
	<i>Number of Population by Village and Sex at Sakra Timur District 2018</i>	108
3.1.13.	Jumlah Penduduk Menurut Desa dan Jenis Kelamin di Kecamatan Terara 2018	109
	<i>Number of Population by Village and Sex at Terara District 2018</i>	109
3.1.14.	Jumlah Penduduk Menurut Desa dan Jenis Kelamin di Kecamatan Montong Gading 2018	110

	<i>Number of Population by Village and Sex at Montong Gading District 2018</i>	110
3.1.15.	Jumlah Penduduk Menurut Desa dan Jenis Kelamin di Kecamatan Sikur 2018.....	111
	<i>Number of Population by Village and Sex at Sikur District 2018</i>	111
3.1.16.	Jumlah Penduduk Menurut Desa dan Jenis Kelamin di Kecamatan Masbagik 2018	112
	<i>Number of Population by Village and Sex at Masbagik District 2018</i>	112
3.1.17.	Jumlah Penduduk Menurut Desa dan Jenis Kelamin di Kecamatan Pringgasela 2018	113
	<i>Number of Population by Village and Sex at Pringgasela District 2018</i>	113
3.1.18.	Jumlah Penduduk Menurut Desa dan Jenis Kelamin di Kecamatan Sukamulia 2018	114
	<i>Number of Population by Village and Sex at Sukamulia District 2018</i>	114
3.1.19.	Jumlah Penduduk Menurut Desa dan Jenis Kelamin di Kecamatan Suralaga 2018	115
	<i>Number of Population by Village and Sex at Suralaga District 2018</i>	115
3.1.20.	Jumlah Penduduk Menurut Desa dan Jenis Kelamin di Kecamatan Selong 2018	116
	<i>Number of Population by Village and Sex at Selong District 2018</i>	116
3.1.21.	Jumlah Penduduk Menurut Desa dan Jenis Kelamin di Kecamatan Labuhan Haji 2018.....	117
	<i>Number of Population by Village and Sex at Labuhan Haji District 2018</i>	117
3.1.22.	Jumlah Penduduk Menurut Desa dan Jenis Kelamin di Kecamatan Pringgabaya 2018	118
	<i>Number of Population by Village and Sex at Pringgabaya District 2018</i>	118

3.1.23.	Jumlah Penduduk Menurut Desa dan Jenis Kelamin di Kecamatan Suela 2018.....	119
	<i>Number of Population by Village and Sex at Suela District 2018</i>	119
3.1.24.	Jumlah Penduduk Menurut Desa dan Jenis Kelamin di Kecamatan Aikmel 2018	120
	<i>Number of Population by Village and Sex at Aikmel District 2018</i>	120
3.1.25.	Jumlah Penduduk Menurut Desa dan Jenis Kelamin di Kecamatan Wanasaba 2018.....	121
	<i>Number of Population by Village and Sex at Wanasaba District 2018</i>	121
3.1.26.	Jumlah Penduduk Menurut Desa dan Jenis Kelamin di Kecamatan Sembalun 2018	122
	<i>Number of Population by Village and Sex at Sembalun District 2018</i>	122
3.1.27.	Jumlah Penduduk Menurut Desa dan Jenis Kelamin di Kecamatan Lenek 2018	123
	<i>Number of Population by Village and Sex at Lenek District 2018</i>	123
3.1.28.	Jumlah Penduduk Menurut Desa dan Jenis Kelamin di Kecamatan Sambelia 2018.....	124
	<i>Number of Population by Village and Sex at Sambelia District 2018</i>	124
3.1.29.	Persentase Perempuan yang Pernah Kawin Berumur 10 Tahun Ke Atas menurut Umur Perkawinan Pertama di Kabupaten Lombok Timur 2018.....	125
	<i>Proportion of Female Population Age 10 Years and Over Who Ever Married by First Marriage Age at Lombok Timur Regency 2018</i>	125
3.1.30.	Persentase Penduduk Usia 10 Tahun Keatas Menurut Status Perkawinan di Kabupaten Lombok Timur 2018	126
	<i>Proportion of Population age 10 years and over by Marital Status at Lombok Timur Regency 2018</i>	126

3.2	KETENAGAKERJAAN / <i>EMPLOYMENT</i>	127
3.2.1.	Penduduk Berumur 15 tahun Keatas Menurut Jenis Kegiatan Utama di Kabupaten Lombok Timur 2016 – 2018.....	129
	<i>Population Aged 15 and above by Type of Main Activities in Lombok Timur Regency 2016 - 2018</i>	129
3.2.2.	Penduduk Berumur 15 Tahun Keatas Menurut Jenis Kegiatan Utama dan Jenis Kelamin di Kabupaten Lombok Timur 2018.....	130
	<i>Population Aged 15 Years and Over by Type of Main Activity and Sex in Lombok Timur District 2018</i>	130
3.2.3.	Penduduk Berumur 15 Tahun Keatas yang Bekerja Menurut Lapangan Usaha dan Jenis Kelamin di Kabupaten Lombok Timur 2018	131
	<i>Population Aged 15 Years and Over Who Worked by Business Field and Sex in Lombok Timur Regency 2018</i>	131
3.2.4.	Penduduk Berumur 15 Tahun Keatas Menurut Status Pekerjaan Utama dan Jenis Kelamin di Kabupaten Lombok Timur 2018	132
	<i>Population Aged 15 Years and Over by Main Employment Status and Sex in Lombok Timur Regency 2018</i>	132
3.2.5.	Penduduk Berumur 15 Tahun Keatas Menurut Jam Kerja Seluruh Pekerjaan dan Jenis Kelamin di Kabupaten Lombok Timur 2015	133
	<i>Population Aged 15 Years and Over by Working Hours of All Occupation and Sex in Lombok Timur Regency 2015</i>	133
3.2.6.	Jumlah Pencari Kerja yang Terdaftar dan yang Dapat Ditempatkan Menurut Tingkat Pendidikan yang Ditamatkan dan Jenis Kelamin di Kabupaten Lombok Timur 2018.....	134
	<i>Number of Registered Seekers and Can Be Listed by Level of Education and Sex in Lombok Timur Regency 2018</i>	134
3.2.7.	Banyaknya Tenaga Kerja Indonesia (TKI) yang Diberangkatkan Menurut Negara Tujuan di Kabupaten Lombok Timur 2018	135
	<i>Number of Indonesian Workers (TKI) Deported by Destination Country in Lombok Timur Regency 2018</i>	135

3.2.8.	Banyaknya Tenaga Kerja Indonesia (TKI) yang Diberangkatkan Menurut Bidang Pekerjaan 2018.....	136
	<i>Number of Indonesian Migrant Workers (TKI) Deployed by the Field of Work 2018.....</i>	136
3.2.9.	Perkembangan Tenaga Kerja Resmi Asal Kabupaten Lombok Timur Tahun 2015 - 2018.....	137
	<i>Number of Legal Indonesian Migrant Workers (TKI) From Lombok Timur Regency 2015-2018.....</i>	137
3.2.10.	Jumlah TKI yang diberangkatkan menurut Pendidikan dan Jenis Kelamin Tahun 2018.....	138
	<i>Number of Indonesian Migrant Workers (TKI) Deployed by Education and Sex 2018.....</i>	138
3.2.11.	Jumlah TKI yang diberangkatkan setiap bulan menurut Kecamatan dan Jenis Kelamin Tahun 2018.....	141
	<i>Number of Indonesian Migrant Workers (TKI) Deployed Every Month by Education and Sex 2018.....</i>	141
3.2.12.	Target dan Realisasi Wirausaha Baru di Kabupaten Lombok Timur Tahun 2013 - 2017.....	148
	<i>Target and Realization of New Entrepreneurs in Lombok Timur Regency 2013 - 2017.....</i>	148
4.	SOSIAL / SOCIAL	151
4.1.	PENDIDIKAN / EDUCATION.....	157
4.1.1.	Persentase Penduduk Berumur 10 Tahun Keatas Menurut Jenis Kelamin dan Kemampuan Baca Tulis di Kabupaten Lombok Timur 2013 – 2018	159
	<i>Percentage of Population Aged 10 Years and Over by Sex and Writing Skill in Lombok Timur Regency 2013 - 2018.....</i>	159
4.1.2.	Angka Partisipasi Sekolah di Kabupaten Lombok Timur 2016 – 2018	160
	<i>School Participation Rate in Lombok Timur Regency 2016 - 2018</i>	160
4.1.3.	Banyaknya Sekolah Guru dan Murid PAUD (TK/KB/SPS) Menurut Kecamatan Tahun 2017/2018.....	161

	<i>Number of PAUD Teacher and Student Schools (TK / KB / SPS) by Sub-District in 2017/2018</i>	161
4.1.4.	Banyaknya Sekolah Guru dan Murid Sekolah Dasar Menurut Kecamatan Tahun 2018/2019	163
	<i>Number of Primary School Teachers and Students by District, 2018/2019</i>	163
4.1.5.	Banyaknya Sekolah Guru dan Murid SMP Menurut Kecamatan Tahun 2018/2019	165
	<i>Number of Junior Secondary School Teachers and Students by District, 2018/2019</i>	165
4.1.6.	Banyaknya Sekolah dan Rombongan Belajar Sekolah Menengah Atas (SMA) Menurut Kecamatan di Kab. Lombok Timur Tahun Ajaran 2018/2019	167
	<i>Number of Schools and Study Groups for Senior High Schools (SMA) by District in Lombok Timur Regency, Academic Year 2018/2019</i>	167
4.1.7.	Jumlah Murid dan Guru Sekolah Menengah Atas (SMA) Menurut Kecamatan di Kab. Lombok Timur Tahun Ajaran 2018/2019	168
	<i>Number of Pupils and High School Teachers (SMA) by District in Lombok Timur Regency, Academic Year 2018/2019</i>	168
4.1.8.	Rasio Murid terhadap Guru dan Sekolah pada Sekolah Menengah Atas (SMA) Menurut Kecamatan di Kab. Lombok Timur Tahun Ajaran 2018/2019	169
	<i>Ratio of Students to Teachers and Schools in High Schools (SMA) by District in Lombok Timur Regency, Academic Year 2018/2019</i>	169
4.1.9.	Banyaknya Sekolah dan Rombongan Belajar Sekolah Menengah Kejuruan (SMK) Menurut Kecamatan di Kab. Lombok Timur Tahun Ajaran 2018/2019.....	170
	<i>Number of Schools and Vocational High School Learning Groups (SMK) by District in Lombok Timur Regency, Academic Year 2018/2019</i>	170

4.1.10.	Jumlah Murid dan Guru Sekolah Menengah Kejuruan (SMK) Menurut Kecamatan di Kab. Lombok Timur Tahun Ajaran 2018/2019.....	171
	<i>Number of Students and Vocational High School Teachers (SMK) by District in Lombok Timur Regency, Academic Year 2018/2019.....</i>	171
4.1.11.	Rasio Murid terhadap Guru dan Sekolah pada Sekolah Menengah Kejuruan (SMK) Menurut Kecamatan di Kab. Lombok Timur Tahun Ajaran 2018/2019	172
	<i>Student to Teacher Ratio in Schools and Vocational High Schools (SMK) by District in Lombok Timur Regency, Academic Year 2018/2019</i>	172
4.1.12.	Banyaknya Sekolah Murid dan Rasio Murid-Guru Madrasah Ibtidaiyah (MI) Menurut Kecamatan di Kab. Lombok Timur Tahun Ajaran 2017/2018	173
	<i>Number of Student Schools and Madrasah Ibtidaiyah (MI) Student-Teacher Ratios by District in Lombok Timur Regency, Academic Year 2017/2018</i>	173
4.1.13.	Banyaknya Sekolah Murid dan Rasio Murid-Guru Madrasah Tsanawiyah (MTs) Menurut Kecamatan di Kab. Lombok Timur Tahun Ajaran 2017/2018	175
	<i>Number of Student Schools and Madrasah Tsanawiyah (MTs) Student-Teacher Ratios by District in Lombok Timur Regency, Academic Year 2017/2018</i>	175
4.1.14.	Banyaknya Sekolah Murid dan Rasio Murid-Guru Madrasah Aliyah (MA) Menurut Kecamatan di Kab. Lombok Timur Tahun Ajaran 2017/2018	177
	<i>Number of Student Schools and Madrasah Aliyah (MA) Student-Teacher Ratios by District in Lombok Timur Regency, Academic Year 2017/2018</i>	177
4.1.15.	Banyaknya Klub Olahraga Menurut Kecamatan di Kabupaten Lombok Timur Tahun 2018	179
	<i>Number of Sports Clubs by District in Lombok Timur Regency in 2018</i>	179

4.1.16.	Banyaknya Perguruan Tinggi dan Jumlah Dosen di Kabupaten Lombok Timur	182
	<i>Number of Universities and Lecturers in East Lombok Regency</i>	<i>182</i>
4.2.	KESEHATAN / HEALTH	183
4.2.1.	Banyaknya Fasilitas Kesehatan di Kab. Lombok Timur 2012 - 2018.....	185
	<i>Number of Health Facilities in Lombok Timur Regency 2012 - 2018.....</i>	<i>185</i>
4.2.2.	Banyaknya Tenaga Kesehatan Medis Menurut Unit Kerja dan Sarana Pelayanan Kesehatan di Kabupaten Lombok Timur 2018.....	186
	<i>Number of Medical Health Personnel According to Work Unit and Health Service Facilities in Lombok Timur Regency 2018</i>	<i>186</i>
4.2.3.	Banyaknya Tenaga Kesehatan Non Medis Menurut Unit Kerja dan Sarana Pelayanan Kesehatan di Kabupaten Lombok Timur 2018	188
	<i>Number of Non-Medical Health Personnel According to Work Unit and Health Service Facilities in Lombok Timur Regency 2018.....</i>	<i>188</i>
4.2.4.	Banyaknya Dokter Spesialis Dokter Umum dan Dokter Gigi di Sarana Pelayanan Kesehatan di Kabupaten Lombok Timur 2018.....	190
	<i>Number of Specialist Doctors General Practitioners and Dentists in Health Care Facilities in Lombok Timur Regency 2018.....</i>	<i>190</i>
4.2.5.	Banyaknya Kelahiran Menurut Penolong Kelahiran di Kabupaten Lombok Timur 2012 – 2018	191
	<i>Number of Birth According to Birth Supporters in Lombok Timur Regency 2012 - 2018.....</i>	<i>191</i>
4.2.6.	Banyaknya Balita yang Pernah Mendapat Imunisasi Menurut Jenis Imunisasi di Kabupaten Lombok Timur 2016-2018	192
	<i>Number of Toddlers Who Ever Got Immunization by Type of Immunization in Lombok Timur Regency 2016-2018</i>	<i>192</i>

4.2.7.	Jumlah Kasus 10 Penyakit Terrbanyak di Kabupaten Lombok Timur 2016.....	193
	<i>Number of Cases 10 Most Common Diseases in Lombok Timur Regency 2016.....</i>	193
4.2.8.	Jumlah Kasus 10 Penyakit Terrbanyak di Kabupaten Lombok Timur 2017.....	194
	<i>Number of Cases 10 Most Common Diseases in Lombok Timur Regency 2017.....</i>	194
4.2.9.	Jumlah Kasus 10 Penyakit Terrbanyak di Kabupaten Lombok Timur 2018.....	195
	<i>Number of Cases 10 Most Common Diseases in Lombok Timur Regency 2018.....</i>	195
4.2.10.	Banyaknya Bayi Lahir Bayi Berat Badan Lahir Rendah (BBLR) BBLR Dirujuk dan Bergizi Buruk di Kabupaten Lombok Timur 2012 - 2018	196
	<i>Number of Infants Born Low Birth Weight (LBW) LBR Referenced and Bad Nutrition in Lombok Timur Regency 2012 - 2018</i>	196
4.2.11.	Jumlah Ibu Hamil Melakukan Kunjungan K1 Melakukan Kunjungan K4 KEK dan Mendapat Tablet Zat Besi (Fe) di Kabupaten Lombok Timur 2012 - 2018.....	197
	<i>Number of Pregnant Mothers Visit K1 Visit K4 KEK and Get Fe Tablet in Lombok Timur Regency 2012 - 2018</i>	197
4.2.12.	Jumlah Remaja Usia 15 – 24 Tahun yang Mendapat Penyuluhan Tentang Kesehatan Reproduksi (Kespro) HIV/AIDS atau KB Menurut Kecamatan di Kabupaten Lombok Timur 2018.....	198
	<i>Number of Adolescents Aged 15 to 24 Years of Outreach on Reproductive Health (Kespro) HIV / AIDS or Family Planning by District in Lombok Timur Regency 2018</i>	198
4.2.13.	Jumlah Kasus HIV/AIDS IMS DBD Diare TB dan Malaria Menurut Kecamatan di Kabupaten Lombok Timur 2018.....	199
	<i>Number of HIV / AIDS Cases STIs DHF Diarrhea TB and Malaria According by District in Lombok Timur Regency 2018.....</i>	199

4.2.14.	Banyaknya Kematian Ibu Maternal di Kabupaten Lombok Timur 2012 - 2018	200
	<i>Number of Maternal Maternal Mortality in Lombok Timur Regency 2012 - 2018</i>	<i>200</i>
4.2.15.	Jumlah Kelahiran dan Kematian Bayi yang Dilaporkan di Kabupaten Lombok Timur 2012 - 2018	201
	<i>Number of Births and Infant Deaths Reported in Lombok Timur Regency 2012 - 2018</i>	<i>201</i>
4.2.16.	Banyaknya Fasilitas Kesehatan dan Pos Pelayanan Keluarga Berencana Desa (PPKBD) Menurut Kecamatan di Kabupaten Lombok Timur 2018	202
	<i>Number of Health Facility and Village Family Planning Service Post (PPKBD) According to District in Lombok Timur Regency 2018.....</i>	<i>202</i>
4.2.17.	Banyaknya Pasangan Usia Subur (PUS) dan Peserta KB Aktif Menurut Kecamatan dan Alat KB di Kabupaten Lombok Timur 2018	203
	<i>Number of Fertile Age Pairs (PUS) and Active KB Participants by District and KB Tools in Lombok Timur Regency 2018</i>	<i>203</i>
4.2.18.	Banyaknya Sarana Kebersihan di Kabupaten Lombok Timur Tahun 2018.....	205
	<i>Number of Cleanliness Facilities in Lombok Timur Regency in 2018.....</i>	<i>205</i>
4.2.19.	Jumlah Timbunan Sampah Menurut Kecamatan di Kabupaten Lombok Timur Tahun 2018	206
	<i>Number of Garbage Dumps by District in Lombok Timur Regency in 2018</i>	<i>206</i>
4.2.20.	Jumlah Timbunan Sampah Menurut Kecamatan di Kabupaten Lombok Timur Tahun 2018	207
	<i>Number of Garbage Dumps by Sub-District in East Lombok Regency in 2018</i>	<i>207</i>
4.2.21.	Jumlah Sampah Yang Masuk Ke TPA Ijobalit Tahun 2016-2018.....	208
	<i>Amount of Waste Entering Ijobalite Landfill in 2016-2018</i>	<i>208</i>

4.2.22.	Banyaknya Peserta BPJS di Kabupaten Lombok Timur Menurut Kelas Tahun 2019*	209
	<i>Number of BPJS Participants in Lombok Timur Regency by Class of 2019 *</i>	209
4.2.23.	Banyaknya Sarana Olahraga Menurut Kecamatan di Kabupaten Lombok Timur Tahun 2018.....	210
	<i>Number of Sports Facilities by District in Lombok Timur Regency in 2018</i>	210
4.3.	AGAMA / RELIGION	213
4.3.1.	Banyaknya Penduduk Menurut Kecamatan dan Agama yang Dianut di Kabupaten Lombok Timur 2017	215
	<i>Number of Population by Subdistricts and Religions Dabbed in Lombok Timur Regency 2017</i>	215
4.3.2.	Banyaknya Tempat Peribadatan Menurut Kecamatan di Kabupaten Lombok Timur 2016.....	216
	<i>Number of Places of Worship According to the District in Lombok Timur Regency 2016</i>	216
4.4.	SOSIAL LAINNYA / OTHER SOCIAL AFFAIRS	217
4.4.1.	Banyaknya Keluarga Pra Sejahtera dan Sejahtera I di Kab Lombok Timur 2015 – 2017	218
	<i>Number of Prosperous and Prosperous Families in Lombok Timur Regency 2015 - 2017</i>	218
4.4.2.	Garis Kemiskinan dan Penduduk Miskin di Kabupaten Lombok Timur 2011-2017.....	219
	<i>Poverty Line and Poor People in Lombok Timur Regency 2011-2017</i>	219
4.4.3.	Banyaknya Rumah Tidak Layak Huni (RTLH) Menurut Kecamatan di Kab. Lombok Timur 2018	220
	<i>Number of Unlivable Homes (RTLH) by District in Lombok Timur Regency, 2018</i>	220
4.4.4.	Banyaknya Kecelakaan dan Korban Lalu Lintas di Kabupaten Lombok Timur 2011 - 2018	221
	<i>Number of Accidents and Traffic Victims in Lombok Timur Regency 2011 - 2018</i>	221

4.4.5.	Jumlah Organisasi Sosial Menurut Kecamatan di Kabupaten Lombok Timur Tahun 2016 – 2018.....	222
	<i>Number of Social Organizations by District in Lombok Timur Regency in 2016 - 2018</i>	<i>222</i>
4.4.6.	Jumlah Panti Asuhan dan Asuhan Keluarga Menurut Kecamatan di Kabupaten Lombok Timur Tahun 2018	223
	<i>Number of Orphanages and Family Orphanages by District in Lombok Timur Regency in 2018.....</i>	<i>223</i>
4.4.7.	Jumlah Lansia Menurut Kecamatan di Kabupaten Lombok Timur Tahun 2018	224
	<i>Number of Elderly by Subdistrict in Lombok Timur Regency in 2018.....</i>	<i>224</i>
4.4.8.	Banyaknya Tuna Sosial Menurut Kecamatan di Kabupaten Lombok Timur Tahun 2018.....	225
	<i>Number of Social Welfare by District in Lombok Timur Regency, 2018</i>	<i>225</i>
4.4.9.	Banyaknya Penderita Cacat Menurut Klasifikasi di Kabupaten Lombok Timur Tahun 2017.....	227
	<i>umber of Disability Patients According to Classification in Lombok Timur Regency in 2017.....</i>	<i>227</i>
4.4.10.	Banyaknya Penderita Menurut Kecamatan dan Jenis Kecacatan di Kabupaten Lombok Timur Tahun 2017	228
	<i>Number of Sufferers by District and Type of Disability in Lombok Timur Regency in 2017.....</i>	<i>228</i>
4.4.11.	Banyaknya Bencana Yang Terjadi di Kabupaten Lombok Timur Tahun 2017	230
	<i>umber of Disasters that Happened in Lombok Timur Regency in 2017.....</i>	<i>230</i>
4.4.12.	Jumlah Penertiban Penyandang Masalah Kesejahteraan Sosial di Kabupaten Lombok Timur Tahun 2017	232
	<i>Number of Control of People with Social Welfare Problems in Lombok Timur Regency in 2017.....</i>	<i>232</i>
4.4.13.	Faktor Penyebab Perceraian Pada Pengadilan Agama Selong Tahun 2018.....	233

	<i>Factors Causing Divorce in Selong Religious Court in 2018</i>	233
4.4.14.	Faktor Penyebab Perceraian Menurut Jenis Perkara dan Bulan Pada Pengadilan Agama Selong Tahun 2018	234
	<i>Factors Causing Divorce by Case and Month Type at Selong Religious Court in 2018</i>	234
5.	PERTANIAN/ AGRICULTURE	237
5.1.	TANAMAN PANGAN / <i>FOOD CROPS</i>	243
5.1.1.	Luas Panen Produksi dan Produktivitas Padi Sawah Menurut Kecamatan di Kab. Lombok Timur 2015	245
	<i>Harvested Area Production and Productivity of Wet Land Paddy by District in Lombok Timur Regency 2015</i>	245
5.1.2.	Luas Panen Produksi dan Produktivitas Padi Ladang Menurut Kecamatan di Kab. Lombok Timur 2015	246
	<i>Harvested Area Production and Productivity of Dry Land Paddy by District in Lombok Timur Regency 2015</i>	246
5.1.3.	Luas Panen Produksi dan Produktivitas Padi Ladang Menurut Kecamatan di Kab. Lombok Timur 2015	247
	<i>Harvested Area Production and Productivity of Dry Land Paddy by District in Lombok Timur Regency 2015</i>	247
5.1.4.	Luas Panen Produksi dan Produktivitas Jagung Menurut Kecamatan di Kab. Lombok Timur 2018	248
	<i>Harvested Area Production and Productivity of Maize by District in Lombok Timur Regency 2018</i>	248
5.1.5.	Luas Panen Produksi dan Produktivitas Kedelai Menurut Kecamatan di Kab. Lombok Timur 2018	249
	<i>Harvested Area Production and Productivity of Soybeans by District in Lombok Timur Regency 2018</i>	249
5.1.6.	Luas Panen Produksi dan Produktivitas Kacang Tanah Menurut Kecamatan di Kab. Lombok Timur 2018	250
	<i>Harvested Area Production and Productivity of Peanuts by District in Lombok Timur Regency 2018</i>	250
5.1.7.	Luas Panen Produksi dan Produktivitas Kacang Hijau Menurut Kecamatan di Kab. Lombok Timur 2018	251

	<i>Harvested Area Production and Productivity of Mungbean by District in Lombok Timur Regency 2018</i>	251
5.1.8.	Luas Panen Produksi dan Produktivitas Ubi Kayu Menurut Kecamatan di Kab. Lombok Timur 2018.....	252
	<i>Harvested Area Production and Productivity of Cassavas by District in Lombok Timur Regency 2018</i>	252
5.1.9.	Luas Panen Produksi dan Produktivitas Ubi Jalar Menurut Kecamatan di Kab. Lombok Timur 2018.....	253
	<i>Harvested Area Production and Productivity of Sweet Potatoes by District in Lombok Timur Regency 2018</i>	253
5.1.10.	Jumlah Kelompok Pertanian Menurut Kecamatan di Kabupaten Lombok Timur Tahun 2018	254
	<i>Number of Farm Group by District in Lombok Timur Regency 2018</i>	254
5.2.	HOLTIKULTURA / <i>HOLTICULTURE</i>	255
5.2.1.	Luas Panen (ha) Tanaman Sayuran Menurut Kecamatan dan Jenis Sayuran di Kabupaten Lombok Timur 2018.....	257
	<i>Harvest Area (ha) Vegetable Plant by District and Type of Vegetables in Lombok Timur Regency 2018</i>	257
5.2.2.	Produksi Tanaman Sayuran (kw) Menurut Kecamatan dan Jenis Sayuran di Kabupaten Lombok Timur 2018.....	258
	<i>Production of Vegetable Crops (kw) by District and Type of Vegetables in Lombok Timur Regency 2018</i>	258
5.2.3.	Produksi Buah-buahan (kw) Menurut Kecamatan dan Jenis Buah di Kabupaten Lombok Timur 2018	259
	<i>Production of Fruits (kw) by District and Fruit Type in Lombok Timur Regency 2018</i>	259
5.3.	PERKEBUNAN / <i>PLANTATION</i>	261
5.3.1.	Luas Tanaman Perkebunan (ha) Menurut Kecamatan dan Jenis Tanaman di Kabupaten Lombok Timur 2017.....	263
	<i>Area of Plantation Plant (ha) According to District and Plant Type in Lombok Timur Regency 2017</i>	263
5.3.2.	Luas Tanaman Perkebunan (ha) Menurut Kecamatan dan Jenis Tanaman di Kabupaten Lombok Timur 2018.....	264

	<i>Area of Plantation Plant (ha) According to District and Plant Type in Lombok Timur Regency 2018.....</i>	264
5.3.3.	Produksi Tanaman Perkebunan (ton) Menurut Kecamatan dan Jenis Tanaman di Kabupaten Lombok Timur 2017	265
	<i>Plantation Crop Production (ton) by District and Plant Type in Lombok Timur Regency 2017</i>	265
5.3.4.	Produksi Tanaman Perkebunan (ton) Menurut Kecamatan dan Jenis Tanaman di Kabupaten Lombok Timur 2018	266
	<i>Plantation Crop Production (ton) by District and Plant Type in Lombok Timur Regency 2018.....</i>	266
5.4.	PETERNAKAN / LIVE STOCK	267
5.4.1.	Populasi Ternak (ekor) Menurut Kecamatan dan Jenis Ternak di Kabupaten Lombok Timur 2018.....	269
	<i>Livestock Population (tails) According to District and Types of Livestock in Lombok Timur Regency 2018.....</i>	269
5.4.2.	Populasi Ternak Unggas (ekor) Menurut Kecamatan dan Jenis Unggas di Kabupaten Lombok Timur 2018	270
	<i>Poultry Livestock Population (tails) According to District and Types of Poultry in Lombok Timur Regency 2018.....</i>	270
5.4.3.	Jumlah Ternak yang Dipotong di Rumah/Tempat Pemotongan Hewan Menurut Jenis Ternak di Kabupaten Lombok Timur 2018	271
	<i>Number of Livestock Slaughtered at Home / Slaughterhouse by Type of Livestock in Lombok Timur Regency 2018</i>	271
5.4.4.	Realisasi Pelaksanaan Inseminasi Buatan (IB) pada Ternak Sapi di Kabupaten Lombok Timur Tahun 2018	272
	<i>Realization of the Implementation of Artificial Insemination (IB) in Cattle in Lombok Timur Regency in 2018.....</i>	272
5.4.5.	Pelayanan Kesehatan Hewan oleh Puskesmas di Kab. Lombok Timur berdasarkan pengelompokan Tahun 2018	273
	<i>Animal Health Services by the Health Center in Lombok Timur Regency based on grouping in 2018</i>	273
5.4.6.	Situasi Umum Penyakit Hewan Menular di Kabupaten Lombok Timur Tahun 2018	274

	<i>he General Situation of Infectious Animal Diseases in Lombok Timur Regency in 2018</i>	274
5.4.7.	Data Perdagangan Ternak Besar (Sapi, Kerbau dan Kuda) di Pasar Ternak Masbagik Kab. Lombok Timur Tahun 2018..... <i>Data on Large Livestock Trade (Cattle, Buffalo and Horses) in the Masbagik Livestock Market of Lombok Timur Regency in 2018</i>	276
5.4.8	Jumlah kelompok peternak berdasarkan kecamatan di Kabupaten Lombok Timur Tahun 2018	278
	<i>Number of breeder groups by district in Lombok Timur Regency in 2018</i>	278
5.5.	PERIKANAN / <i>FISHERY</i>	279
5.5.1.	Produksi Perikanan Tangkap (ton) Menurut Kecamatan dan Subsektor di Kabupaten Lombok Timur 2017 – 2018	281
	<i>Capture Fishery Production (ton) by District and Sub-sector in Lombok Timur Regency 2017 - 2018</i>	281
5.5.2.	Jumlah Perahu/Kapal Menurut Kecamatan dan Jenis Kapal di Kabupaten Lombok Timur 2015	282
	<i>Number of Boats / Boats by District and Ship Type in Lombok Timur Regency 2015</i>	282
6.	INDUSTRI PERTAMBANGAN DAN ENERGI/ <i>INDUSTRIAL MINING AND ENERGY</i>	283
6.1.	INDUSTRI / <i>INDUSTRY</i>	289
6.1.1.	Indikator Perusahaan/Usaha Industri Formal Menurut Cabang Industri di Kabupaten Lombok Timur 2018	291
	<i>Indicators of Formal Industrial Companies / Enterprises According to Industrial Branches in Lombok Timur Regency 2018</i>	291
6.1.2.	Nilai Investasi, Produksi dan Bahan Baku Industri Formal Menurut Cabang Industri di Kabupaten Lombok Timur 2018.....	292
	<i>Number of Invesment, Production and Raw Material of Formal Industry by Kind in Lombok Timur Regency, 2018</i>	292

6.1.3.	Indikator Perusahaan/Usaha Industri Non Formal Menurut Cabang Industri di Kabupaten Lombok Timur 2018.....	293
	<i>Indicators of Non Formal Industry According to Industrial Branches in Lombok Timur Regency 2018.....</i>	293
6.1.4.	Nilai Investasi, Produksi dan Bahan Baku Industri Non Formal Menurut Cabang Industri di Kabupaten Lombok Timur 2018	294
	<i>Number of Investment, Production and Raw Material of Non Formal Industry by Kind in Lombok Timur Regency, 2018</i>	294
6.1.5.	Banyaknya Perusahaan yang Mendaftar Menurut Bentuk Badan Hukum di Kabupaten Lombok Timur 2018	295
	<i>Number of Companies Registering According to Legal Entity in East Lombok Regency 2018.....</i>	295
6.1.6.	Banyaknya Perusahaan Menurut Bentuk Badan Hukum di Kabupaten Lombok Timur 2013-2017	296
	<i>Number of Companies According to Legal Entity in Lombok Timur Regency 2013-2017</i>	296
6.1.7.	Banyaknya Perusahaan Menurut Kecamatan dan Cabang Industri di Kab. Lombok Timur Tahun 2018	297
	<i>Number of Companies by District and Industrial Branch in Lombok Timur Regency in 2018</i>	297
6.2.	ENERGI / ENERGY.....	299
6.2.1.	Indikator Kelistrikan pada PLN Rayon Selong Kabupaten Lombok Timur 2013-2018.....	301
	<i>Electricity Indicators at PLN Rayon Pringgabaya Lombok Timur Regency 2013-2018</i>	301
6.2.2.	Indikator Kelistrikan pada PLN Rayon Pringgabaya Kabupaten Lombok Timur 2013-2017.....	302
	<i>Electricity Indicators at PLN Rayon Pringgabaya Lombok Timur Regency 2013-2017</i>	302
6.2.3.	Banyaknya Pelanggan PDAM Menurut Kecamatan Tahun 2015 - 2017	303
	<i>Number of PDAM Customers by District 2015 - 2017</i>	303
6.2.4.	Banyaknya Pelanggan PDAM Menurut Jenis Konsumen di Kabupaten Lombok Timur 2013-2017	304

	<i>Number of PDAM Subscribers by Consumer Type in Lombok Timur Regency 2013-2017</i>	304
6.2.5.	Banyaknya Air Minum yang Disalurkan (ribu m ³) Menurut Jenis Konsumen di Kabupaten Lombok Timur 2014-2018 <i>Number of Drinking Water Distribution (thousand m3) According to Consumer Type in Lombok Timur Regency 2014-2018</i>	305
7.	PERDAGANGAN DAN PARIWISATA/ TRADE AND TOURISM	307
7.1.	PERDAGANGAN / TRADE	313
7.1.1.	Banyaknya Sarana Perdagangan Menurut Jenisnya per Kecamatan di Kabupaten Lombok Timur 2018 <i>Number of Trade Facilities by Type and District in Lombok Timur Regency 2018</i>	315
7.1.2.	Banyaknya Restoran RUMah Makan da Kedai Makan per Kecamatan di Kab. Lombok Timur Tahun 2018..... <i>Number of Restaurants for Dining and Dining Restaurants per District in Lombok Timur Regency in 2018</i>	316
7.1.3.	Jumlah Koperasi Menurut Kecamatan dan Jenis Koperasi di Kabupaten Lombok Timur 2011-2018..... <i>Number of Cooperatives by District and Type of Cooperation in Lombok Timur Regency 2011-2018</i>	317
7.1.4.	Jumlah anggota Simpanan dan Aset Koperasi menurut jenisnya Tahun 2018..... <i>Total members of Deposits and Assets of Cooperatives by type Year 2018</i>	318
7.1.5.	Perkembangan dan klasifikasi UKM di Kabupaten Lombok Timur 2011-2017 <i>The development and classification of UMKM in Lombok Timur Regency 2011-2017</i>	319
7.1.6.	Pengadaan BBM (ribu liter) di Kabupaten Lombok Timur 2011-2018 <i>Fuel procurement (thousand liters) in Lombok Timur Regency 2011-2018</i>	322

7.1.7.	Penyaluran BBM (ribu liter) di Kabupaten Lombok Timur 2011-2018	323
	<i>Distribution of fuel (thousand liters) in Lombok Timur regency 2011-2018</i>	<i>323</i>
7.2.	PARIWISATA / <i>TOURISM</i>	325
7.2.1.	Banyaknya Hotel Menurut Kategorinya di Kabupaten Lombok Timur 2011 – 2018	327
	<i>Number of Hotels by Category in Lombok Timur Regency 2011 - 2018</i>	<i>327</i>
7.2.2.	Banyaknya Akomodasi Kamar dan Tempat Tidur yang Tersedia di Kabupaten Lombok Timur 2011 – 2018	328
	<i>Number of Accommodations Rooms and Beds Available in East Lombok Regency 2011 - 2018.....</i>	<i>328</i>
8.	TRANSPORTASI DAN KOMUNIKASI/ <i>TRANSPORTATION AND COMMUNICATION</i>	329
8.1.	TRANSPORTASI / <i>TRANSPORTATION</i>	335
8.1.1.	Panjang Jalan (km) Menurut Pemerintahan yang Berwenang di Kabupaten Lombok Timur 2013-2017.....	337
	<i>Length of Road (km) According to the Authorized Government in Lombok Timur Regency 2013-2017</i>	<i>337</i>
8.1.2.	Panjang Jalan Kabupaten dan Jalan Desa (km) Menurut Jenis Permukaan di Kab Lombok Timur 2013-2017.....	338
	<i>Length of District Road and Village Road (km) By Type of Surface in Lombok Timur Regency 2013-2017</i>	<i>338</i>
8.1.3.	Panjang Jalan Kabupaten (km) Menurut Kondisi Jalan di Kab Lombok Timur 2013-2017.....	339
	<i>Length of District Road (km) According to Road Condition in Regency of Lombok Timur Regency 2013-2017</i>	<i>339</i>
8.1.4.	Jumlah dan Panjang Jembatan di Kab. Lombok Timur Tahun 2017	340
	<i>umber and Length of Bridges in Lombok Timur Regency in 2017</i>	<i>340</i>
8.1.5.	Banyaknya Kendaraan yang Wajib Uji Tahun 2018.....	341

	<i>Number of Vehicles that Must Be Tested in 2018</i>	341
8.1.6.	Banyaknya Kendaraan yang lulus Uji Tahun 2016 - 2018	342
	<i>Number of Vehicles that passed the Test in 2016-2018</i>	342
8.2.	KOMUNIKASI / <i>COMMUNICATION</i>	343
8.2.1.	Lalu Lintas Rekening Giro, Wesel Pos dan Tabanas Pada Kantor PT. Pos Indonesia Cabang Selong Tahun 2018	345
	<i>Giro Account Traffic. Wesel Post and Tabanas At Office PT. Pos Indonesia Branch Selong Year 2018</i>	345
8.2.2.	Lalu Lintas Surat Pos dan Pos Paket yang Melalui Kantor PT. Pos Indonesia Cabang Selong Tahun 2017	346
	<i>Traffic Postal Mail and Package Post Through Office PT. Pos Indonesia Branch Selong Year 2017</i>	346
8.2.3	Jumlah Menara BTS di Kabupaten Lombok Timur Menurut Tahun Pembuatan Tahun 2018	347
	<i>umber of BTS Towers in Lombok Timur Regency by Year of Manufacturing 2018</i>	347
8.2.4	Jumlah Menara BTS di Kabupaten Lombok Timur Menurut Tinggi Menara Tahun 2018	348
	<i>Number of BTS Towers in Lombok Timur Regency by Height of Towers in 2018</i>	348
9.	KEUANGAN HARGA DAN KONSUMSI PENDUDUK/ <i>FINANCE PRICE AND PEOPLES CONSUMPTION</i>	349
9.1.	KEUANGAN DAERAH / <i>PUBLIC FINANCE</i>	355
9.1.1.	Realisasi Pendapatan Daerah (juta rupiah) Menurut Jenis Penerimaan di Kabupaten Lombok Timur 2016 – 2018	357
	<i>Realization of Regional Income (million rupiah) By Type of Receipts in Lombok Timur Regency 2016 - 2018</i>	357
9.1.2.	Realisasi Belanja Daerah (juta rupiah) Menurut Jenis Pengeluaran di Kabupaten Lombok Timur 2015 – 2017	358
	<i>Realization of Regional Expenditure (million rupiahs) by Type of Expenditure in Lombok Timur Regency 2015 - 2017</i>	358
9.2.	INFLASI DAN HARGA / <i>INFLATION AND PRICES</i>	359

9.2.1.	Harga Eceran (rupiah) Beberapa Jenis Barang Kebutuhan Pokok di Kabupaten Lombok Timur 2017	361
	<i>Retail Price (rupiah) Several Kinds of Basic Goods in East Lombok 2017.....</i>	<i>361</i>
9.3.	KONSUMSI PENDUDUK / <i>PEOPLES CONSUMPTION</i>	365
9.3.1.	Pengeluaran Rata-rata per Kapita Sebulan Menurut Kelompok Barang Makanan di Kabupaten Lombok Timur 2018	367
	<i>Average Monthly Expenditure per Month by Foodstuffs Group in East Lombok 2018</i>	<i>367</i>
9.3.2.	Pengeluaran Rata-rata per Kapita Sebulan Menurut Kelompok Barang Bukan Makanan di Kabupaten Lombok Timur 2018.....	368
	<i>Average Expenditure per Month Per Capita by Non-Food Goods Group in East Lombok 2018</i>	<i>368</i>
9.3.3.	Persentase Rumah Tangga Menurut Kelompok Pengeluaran Per Kapita dan Klasifikasi Daerah Tempat Tinggal Tahun 2016	369
	<i>Percentage of Households by Per Capita Expenditure Groups and Residential Classification Year 2016.....</i>	<i>369</i>
9.3.4.	Rata-Rata Pengeluaran Per Kapita Menurut Kelompok Pengeluaran di Kabupaten Lombok Timur Tahun 2018 (Rupiah).....	370
	<i>Average Per Capita Expenditure by Expenditure Group in Lombok Timur Regency 2018 (Rupiah).....</i>	<i>370</i>
10.	PENDAPATAN REGIONAL/ REGIONAL INCOME	371
10.1.	ATAS DASAR HARGA BERLAKU / <i>CURRENT MARKET PRICE</i>	377
10.1.1.	Produk Domestik Regional Bruto Atas Dasar Harga Berlaku (Milyar rupiah) Menurut Kategori di Kabupaten Lombok Timur 2016 – 2018	379
	<i>Gross Domestic Regional Product at Current Price (billion rupiahs) By Category in Lombok Timur Regency 2016 - 2018.....</i>	<i>379</i>

10.1.2.	Distribusi Persentase Produk Domestik Regional Bruto Atas Dasar Harga Berlaku Menurut Kategori di Kabupaten Lombok Timur 2016 – 2018	380
	<i>Percentage of Gross Domestic Regional Product at Current Market Prices by Category in Lombok Timur Regency 2016 - 2018</i>	380
10.2.	ATAS DASAR HARGA KONSTAN / <i>CONSTANT PRICE</i>	381
10.2.1.	Produk Domestik Regional Bruto Atas Dasar Harga Konstan Tahun 2010 (Milyar rupiah) Menurut Kategori di Kabupaten Lombok Timur 2016 – 2018.....	383
	<i>Gross Domestic Regional Producy at Constant Price 2010 (billion rupiahs) by Category at Lombok Timur Regency 2016 - 2018</i>	383
10.2.2.	Laju Pertumbuhan Produk Domestik Regional Bruto Atas Dasar Harga Konstan Tahun 2010 Menurut Kategori di Kabupaten Lombok Timur 2016 – 2018	384
	<i>Groth of Gross Domestic Regional Product at Contant Price Year 2010 by Category at Lombok Timur Regency 2016 - 2018</i>	384
11.	PERBANDINGAN ANTARWILAYAH/ <i>COMPARISONS BETWEEN REGIONS</i>	385
11.1.	KEPENDUDUKAN / <i>POPULATION CONDITION</i>	391
11.1.1.	Jumlah Penduduk Pertengahan Tahun (orang) Menurut Kabupaten/Kota di Propinsi Nusa Tenggara Barat 2016 – 2018.....	393
	<i>Population Mid-Year (person) by Regency / City in Nusa Tenggara Barat Province 2016 - 2018</i>	393
11.1.2.	Persentase Penduduk Miskin Menurut Kabupaten/Kota di Propinsi Nusa Tenggara Barat 2016 – 2018.....	394
	<i>Percentage of Poor People by Regency/City at Nusa Tenggara Barat Province 2016-2018</i>	394
11.1.3.	Indeks Pembangunan Manusia (IPM) Menurut Kabupaten/Kota di Prov Nusa Tenggara Barat 2015-2017.....	395

<i>Human Development Index by Regency/City at Nusa Tenggara Barat Province 2015-2017</i>	<u>395</u>
11.2. <u>PEREKONOMIAN / ECONOMICS CONDITION</u>	<u>397</u>
11.2.1. <u>Laju Pertumbuhan Produk Domestik Regional Bruto Atas Dasar Harga Konstan Tahun 2010 (Tanpa Tambang) Menurut Kabupaten/Kota di Prov Nusa Tenggara Barat 2016 – 2018</u>	<u>399</u>
<i>Groth of Gross Domestic Regional Bruto at Constant Price Year 2010 (Without Mining) by Regency/City at Nusa Tenggara Barat Province 2016-2018</i>	<u>399</u>

<https://lomboktimurkab.bps.go.id>

DAFTAR GRAFIK

Grafik 1 Luas Lahan Sawah Menurut Jenis Penanamannya di Kabupaten Lombok Timur, 2018	5
Grafik 2 Jumlah PNS Daerah Berdasarkan Tingkat Pendidikan di Kabupaten Lombok Timur, 2018	35
Grafik 3 Proyeksi Penduduk Kabupaten Lombok Timur 2010 – 2020.....	93
Grafik 4 Persentase Penduduk Miskin di Kabupaten Lombok Timur 2007 – 2018.....	155
Grafik 5 Produksi Padi Menurut Kecamatan di Kabupaten Lombok Timur Tahun 2018.....	241
Grafik 6 Perusahaan Menurut Badan Hukum di Kabupaten Lombok Timur 2017	287
Grafik 7 Jumlah UKM Menurut Klasifikasi di Kabupaten Lombok Timur 2018	311
Grafik 8 Kondisi Jalan Kabupaten (Kelas III) di Kabupaten Lombok Timur 2017.....	333
Grafik 9 Sumber Pendapatan Daerah Kabupaten Lombok Timur 2018	353
Grafik 10 Laju Pertumbuhan PDRB ADHK Kabupaten Lombok Timur 2011 - 2018 ...	375
Grafik 11 Persentase Penduduk Miskin Menurut Kabupaten/Kota 2018	389

<https://lomboktimurkab.bps.go.id>

PENJELASAN UMUM/EXPLANATORY NOTES

Tanda-tanda, satuan-satuan, dan lain-lainnya yang digunakan dalam publikasi ini adalah sebagai berikut:

Symbols, measurement units, and acronyms which are used in this publication, are as follows:

1. TANDA-TANDA/SYMBOLS

Data tidak tersedia/ <i>Data not available</i>	:	...
Tidak ada atau nol / <i>Null or zero</i>	:	—
Data dapat diabaikan/ <i>Data negligible</i>	:	0
Tanda decimal/ <i>Decimal point</i>	:	,
Data tidak dapat ditampilkan/ <i>Not applicable</i>	:	NA
Angka perkiraan/ <i>Estimated figures</i>	:	e
Angka sementara/ <i>Preliminary figures</i>	:	x
Angka sangat sementara/ <i>Very preliminary figures</i>	:	xx
Angka diperbaiki/ <i>Revised figures</i>	:	r

2. SATUAN/UNITS

barel/ <i>barrel</i>	:	158,99 liter/ <i>litres</i> = 1/6,2898 m ³
hektar (ha)/ <i>hectare (ha)</i>	:	10 000 m ²
kilometer (km)/ <i>kilometres (km)</i>	:	1 000 meter/ <i>meters</i> (m)
knot/ <i>knot</i>	:	1,8523 km/jam (km/hour)
kuintal/ <i>quintal</i>	:	100 kg
KWh	:	1 000 Watt <i>hour</i>
MWh	:	1 000 KWh
liter (untuk beras)/ <i>litre (for rice)</i>	:	0,80 kg
ons/ <i>ounce</i>	:	28,31 gram/ <i>grams</i>
ton	:	1 000 kg

Satuan lain: buah, dus, butir, helai/lembar, kaleng, batang, pulsa, ton kilometer (ton-km), jam, menit, persen (%).

Other units: unit, pack, pieces, sheet, tin, pulse, ton-kilometres(ton-km), hour, minute, percent (%).

Perbedaan angka di belakang koma disebabkan oleh pembulatan angka.

The difference in decimal numbers is caused by rounding.

<https://lomboktimurkab.bps.go.id>

Geografi dan Iklim

43 DESA

Memiliki batas langsung dengan laut.

97 mm

Rata-rata curah hujan selama satu tahun.

PERTANIAN

Sebagian besar lahan digunakan sebagai lahan pertanian padi.

RINJANI

Puncak tertinggi di Lombok Timur, 3.672 mdpl.

SAMBELIA

Kecamatan dengan wilayah terluas, 245 km persegi.



<https://lomboktimurkab.bps.go.id>

ULASAN**DESCRIPTION**

Kabupaten Lombok Timur merupakan kabupaten yang terletak di ujung timur pulau Lombok dengan letak astronomis antara 116^o-117^o Bujur Timur dan 8^o-9^o Lintang Selatan, dengan batas wilayah:

Lombok Timur regency is located at the east of the Lombok island with astronomical lines between 116^o-117^o East longitude and latitude 9^o 8^o-South, with boundaries:

Sebelah Barat : Kabupaten Lombok Utara dan Lombok Tengah;
Sebelah Timur : Selat Alas;
Sebelah Utara : Laut Jawa;
Sebelah Selatan : Samudera Indonesia.

*West : Lombok Utara Regency and Lombok Tengah Regency
East : Alas Strait
North : Jawa Sea
South : Indonesia Ocean*

Luas wilayah Kabupaten Lombok Timur adalah 2.679,88 km² terdiri atas daratan seluas 1.605,55 km² (59,91 persen) dan lautan seluas 1.074,33 km² (40,09 persen). Luas daratan Kabupaten Lombok Timur mencakup 33,88 persen dari luas Pulau Lombok atau 7,97 persen dari luas daratan Provinsi Nusa Tenggara Barat.

The area of Lombok Timur Regency is 2679.88 km² consists of land covering an area of 1605.55 km² (59.91 percent) and a sea area of 1074.33 km² (40.09 percent). The surface area of Lombok Timur Regency covers 33.88 percent of the island of Lombok, or 7.97 percent of the land area of Nusa Tenggara Barat.

Dataran di Lombok Timur meliputi pegunungan dan dataran rendah yang membentang sampai daerah pantai. Daerah pegunungan terdapat di wilayah bagian utara yakni kawasan Taman Nasional Gunung Rinjani dengan ketinggian puncak 3.726 meter dari permukaan. laut. Adapun di bagian tengah sampai selatan berupa dataran rendah.

The plain in Lombok Timur Regency includes mountains and plains stretching up the coast. The mountainous area located in the northern part of the region of Mount Rinjani National Park with a summit elevation of 3,726 meters above sea level. As in the middle to southern coastal lowland forest.

Kecamatan dengan wilayah (daratan) terluas yaitu Kecamatan Sambelia, Sembalun, dan Jerowaru. Ketiga kecamatan ini cukup luas karena terdapat di dalamnya area hutan negara. Sementara kecamatan dengan luas wilayah terkecil yaitu Sukamulia, Sakra, dan Montong Gading.

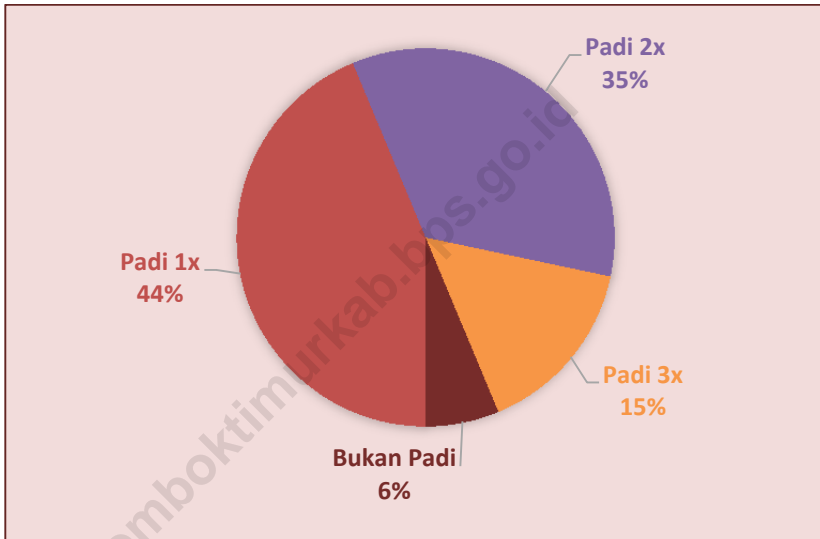
The Districts with the region (mainland) widest is Sambelia, Sembalun, and Jerowaru. All three districts are quite extensive because it contains state forest area. While districts with the smallest area that is Sukamulia, Sakra, and Montong Gading Districts.

Pemanfaatan lahan di Kabupaten Lombok Timur sebagian besar digunakan untuk usaha pertanian. Total lahan sawah pada tahun 2018 seluas 48.250 ha atau sekitar 30,05 persen dari luas wilayah kabupaten. Lahan sawah tersebut sebagian besar ditanami padi (93,70 %), baik itu sekali, dua kali, maupun tiga kali tanam dalam setahun.

Land use in East Lombok Regency is mostly used for agricultural business. The total paddy fields in 2018 covered 48,250 ha or around 30.05 percent of the total area of the regency. The rice fields are mostly planted with rice (93.70%), either once, twice, or thrice planting a year.

<https://lomboktimurkab.bps.go.id>

Grafik 1
Luas Lahan Sawah Menurut Jenis Penanamannya di Kabupaten Lombok Timur, 2018



<https://lomboktimurkab.bps.go.id>

1.1. GEOGRAFI / *GEOGRAPHY*

<https://lomboktimurkab.bps.go.id>

<https://lomboktimurkab.bps.go.id>

Tabel 1.1.1. Letak Geografis Kabupaten Lombok Timur
Table Geographical Location of Lombok Timur Regency

Letak Astronomis / Astronomis Position	
Utara / North	8 ^o
Selatan / South	8 ^o
Barat / West	116 ^o
Timur / East	117 ^o
Batas Wilayah / Borderline	
Utara / North	Laut Jawa / Jawa Sea
Selatan / South	Samudera Indonesia / Indonesia Ocean
Barat / West	Selat Alas / Alas Strait
Timur / East	Kabupaten Lombok Tengah / Lombok Tengah Regency Kabupaten Lombok Utara/ Lombok Utara Regency

Tabel 1.1.2. Topografi Wilayah Kabupaten Lombok Timur Tahun 2018
Table Topography of Lombok Timur Regency 2018

Kemiringan Lahan	Luas / Area (Km ²)	Persentase (%)
(1)	(2)	(3)
0 – 2 %	257,60	16,04
2 – 15 %	967,63	60,27
15 – 40 %	242,22	15,09
> 40 %	138,10	8,60
Jumlah / Total	1.605,55	100,00

Sumber : Bappeda Kabupaten Lombok Timur

Source : *Regional Development Planning Board of Lombok Timur Regency*

Tabel 1.1.3. Luas Wilayah Menurut Kecamatan di Kabupaten Lombok Timur, 2018
Table Area of Lombok Timur Regency by Districts 2018

Kecamatan/ District	Luas (km ²)	Persentase
(1)	(2)	(3)
1. Keruak	40,49	2,52
2. Jerowaru	142,78	8,89
3. Sakra	25,09	1,56
4. Sakra Barat	32,30	2,01
5. Sakra Timur	37,04	2,31
6. Terara	41,41	2,58
7. Montong Gading	25,66	1,60
8. Sikur	78,27	4,87
9. Masbagik	33,17	2,07
10. Pringgasela	134,26	8,36
11. Sukamulia	14,49	0,90
12. Suralaga	27,02	1,68
13. Selong	31,68	1,97
14. Labuhan Haji	49,57	3,09
15. Pringgabaya	136,20	8,48
16. Suela	115,01	7,16
17. Aikmel	122,92	7,66
18. Wanasaba	55,89	3,48
19. Sembalun	217,08	13,52
20. Lenek
21. Sambelia	245,22	15,27
Total	1.605,55	100,00

Sumber : Badan Pertanahan Nasional Kabupaten Lombok Timur

Tabel 1.1.4. Tinggi Wilayah di Atas Permukaan Laut (DPL) Menurut Kecamatan di Kabupaten Lombok Timur, 2018
High Capital District of Sea Water surface, 2018

Kecamatan/ District	Ibukota Kecamatan	Tinggi DPL (m)
(1)	(2)	(3)
1. Keruak	Keruak	17
2. Jerowaru	Jerowaru	54
3. Sakra	Sakra	230
4. Sakra Barat	Rensing	197
5. Sakra Timur	Lepak	157
6. Terara	Terara	360
7. Montong Gading	Montong Betok	408
8. Sikur	Sikur	301
9. Masbagik	Masbagik	340
10. Pringgasela	Pringgasela	355
11. Sukamulia	Sukamulia	214
12. Suralaga	Suralaga	190
13. Selong	Selong	136
14. Labuhan Haji	Labuhan Haji	4
15. Pringgabaya	Pringgabaya	50
16. Suela	Suela	373
17. Aikmel	Aikmel	292
18. Wanasaba	Wanasaba	260
19. Sembalun	Sembalun	1.200
20. Lenek	Lenek	278
21. Sambelia	Sambelia	131

Sumber : Badan Pusat Statistik Kabupaten Lombok Timur

*) Tinggi berdasarkan letak Kantor Camat.

Tabel 1.1.5. Jarak dari Ibukota Kabupaten ke Ibukota Kecamatan di Kabupaten Lombok Timur
Capital District and Distance From Capital Regency

Kecamatan/ <i>District</i>	Ibukota Kecamatan	Jarak (km)
(1)	(2)	(3)
1. Keruak	Keruak	22,0
2. Jerowaru	Jerowaru	28,5
3. Sakra	Sakra	12,0
4. Sakra Barat	Rensing	18,0
5. Sakra Timur	Lepak	18,0
6. Terara	Terara	13,5
7. Montong Gading	Montong Betok	18,0
8. Sikur	Sikur	10,0
9. Masbagik	Masbagik	7,0
10. Pringgasela	Pringgasela	8,3
11. Sukamulia	Sukamulia	4,0
12. Suralaga	Suralaga	9,0
13. Selong	Selong	0,0
14. Labuhan Haji	Labuhan Haji	7,0
15. Pringgabaya	Pringgabaya	24,0
16. Suela	Suela	31,0
17. Aikmel	Aikmel	14,0
18. Wanasaba	Wanasaba	20,0
19. Sembalun	Sembalun	49,0
20. Lenek	Lenek Pesiraman	11,3
21. Sambelia	Sambelia	54,0

Sumber : Badan Pusat Statistik Kabupaten Lombok Timur

Tabel 1.1.6. Nama Pulau dan Posisi Geografis di Kabupaten Lombok Timur Tahun 2018
Table *Island Names and Geographical Position in Lombok Timur Regency 2018*

No	Nama Pulau <i>Name of Islands</i>	Posisi Geografis <i>Geographical Position</i>	Berpenghuni/Tidak <i>Inhabited/ uninhabited</i>
(1)	(2)	(3)	(4)
1	Anak Ewok, <i>Gili</i>	08°53'15"LS 116°30'08"BT	Tidak Berpenghuni
2	Areng, <i>Gili</i>	08°50'28"LS 116°28'01"BT	Tidak Berpenghuni
3	Batu, <i>Gili</i>	08°56'16"LS 116°29'38"BT	Tidak Berpenghuni
4	Batu Kodek, <i>Gili</i>	08°55'08"LS 116°30'07"BT	Tidak Berpenghuni
5	Batununjer, <i>Gili</i>	08°55'20"LS 116°29'13"BT	Tidak Berpenghuni
6	Belek, <i>Gili</i>	08°48'41"LS 116°30'02"BT	Berpenghuni
7	Bembek Belek, <i>Gili</i>	08°48'59"LS 116°31'17"BT	Tidak Berpenghuni
8	Bembek Kodek, <i>Gili</i>	08°49'05"LS 116°31'14"BT	Tidak Berpenghuni
9	Benes, <i>Gili</i>	08°51'16"LS 116°34'17"BT	Tidak Berpenghuni
10	Bidara, <i>Gili</i>	08°26'26"LS 116°44'18"BT	Tidak Berpenghuni
11	Botak, <i>Gili</i>	08°49'42"LS 116°30'12"BT	Tidak Berpenghuni
12	Cina, <i>Gili</i>	08°53'55"LS 116°33'38"BT	Tidak Berpenghuni
13	Kerate, <i>Gili</i>	08°48'48"LS 116°30'37"BT	Tidak Berpenghuni
14	Kere, <i>Gili</i>	08°48'53"LS 116°30'20"BT	Tidak Berpenghuni
15	Kondo, <i>Gili</i>	08°27'01"LS 116°43'53"BT	Tidak Berpenghuni
16	Lampu, <i>Gili</i>	08°26'44"LS 116°43'55"BT	Tidak Berpenghuni
17	Lawang, <i>Gili</i>	08°17'38"LS 116°41'56"BT	Tidak Berpenghuni
18	Linus, <i>Gili</i>	08°51'05"LS 116°24'58"BT	Tidak Berpenghuni
19	Mangkem Kaok, <i>Gili</i>	08°49'46"LS 116°30'14"BT	Tidak Berpenghuni
20	Maringkik, <i>Gili</i>	08°49'01"LS 116°31'55"BT	Berpenghuni

Sumber : Dinas Kelautan dan Perikanan Kabupaten Lombok Timur
Source Ocean and Fishery Service of Lombok Timur Regency

Tabel 1.1.6 Lanjutan
Continued

No	Nama Pulau <i>Name of Islands</i>	Posisi Geografis <i>Geographical Position</i>	Berpenghuni/Tidak <i>Inhabited/ uninhabited</i>
(1)	(2)	(3)	(4)
21	Melayu, <i>Gili</i>	08°55'36"LS 116°29'55"BT	Tidak Berpenghuni
22	Mesero, <i>Gili</i>	08°51'36"LS 116°34'19"BT	Tidak Berpenghuni
23	Nuse, <i>Gili</i>	08°49'11"LS 116°30'08"BT	Tidak Berpenghuni
24	Pasir, <i>Gili</i>	08°26'39"LS 116°44'55"BT	Tidak Berpenghuni
25	Petagan, <i>Gili</i>	08°25'42"LS 116°45'07"BT	Tidak Berpenghuni
26	Petelu, <i>Gili</i>	08°51'20"LS 116°34'18"BT	Tidak Berpenghuni
27	Ranggo Belek, <i>Gili</i>	08°53'03"LS 116°30'51"BT	Tidak Berpenghuni
28	Ranggo Kodek, <i>Gili</i>	08°53'16"LS 116°30'31"BT	Tidak Berpenghuni
29	Rarot, <i>Gili</i>	08°53'53"LS 116°32'49"BT	Tidak Berpenghuni
30	Ree, <i>Gili</i>	08°48'45"LS 116°29'58"BT	Berpenghuni
31	Sulat, <i>Gili</i>	08°19'38"LS 116°43'32"BT	Tidak Berpenghuni
32	Sunut, <i>Gili</i>	08°48'18"LS 116°31'39"BT	Tidak Berpenghuni
33	Surak, <i>Gili</i>	08°50'17"LS 116°30'36"BT	Tidak Berpenghuni
34	Tengek, <i>Gili</i>	08°55'19"LS 116°26'46"BT	Tidak Berpenghuni
35	Ujungkecibing, <i>Gili</i>	08°50'36"LS 116°29'55"BT	Tidak Berpenghuni

Sumber : Dinas Kelautan dan Perikanan Kabupaten Lombok Timur

Source : Ocean and Fishery Service of Lombok Timur Regency

Tabel 1.1.7. Luas Lahan (ha) Menurut Kecamatan dan Jenis Lahan di Kabupaten Lombok Timur, 2018
Table Area by Districts and Kinds of Lombok Timur Regency, 2018

Kecamatan/ District	Lahan Sawah	Lahan Bukan Sawah	Lahan Bukan Pertanian	Jumlah
(1)	(2)	(3)	(4)	(5)
1. Keruak	2.308,0	498,0	1.243,0	4.049,0
2. Jerowaru	4.384,0	8.573,0	1.321,0	14.278,0
3. Sakra	2.063,0	176,0	270,0	2.509,0
4. Sakra Barat	2.848,0	95,0	287,0	3.230,0
5. Sakra Timur	3.263,0	234,0	207,0	3.704,0
6. Terara	2.654,0	500,0	987,0	4.141,0
7. Montong Gading	2.066,0	186,0	314,0	2.566,0
8. Sikur	2.819,1	4.257,5	750,4	7.827,0
9. Masbagik	1.993,0	450,0	874,0	3.317,0
10. Pringgasela	1.868,0	10.220,0	1.338,0	13.426,0
11. Sukamulia	957,0	271,0	221,0	1.449,0
12. Suralaga	2.188,0	228,0	286,0	2.702,0
13. Selong	1.340,0	319,0	1.509,0	3.168,0
14. Labuhan Haji	1.794,0	2.323,0	840,0	4.957,0
15. Pringgabaya	2.397,0	8.621,0	2.602,0	13.620,0
16. Suela	3.064,0	7.351,0	1.086,0	11.501,0
17. Aikmel	3.666,0	7.630,0	996,0	12.292,0
18. Wanasaba	2.724,0	2.504,0	361,0	5.589,0
19. Sembalun	1.155,0	16.620,0	3.933,0	21.708,0
20. Lenek
21. Sambelia	2.699,0	6.124,0	15.699,0	24.522,0
Lombok Timur	48.250,1	77.180,5	35.124,4	160.555,0

Sumber : Dinas Pertanian Kabupaten Lombok Timur

Catatan: Data Kecamatan Lenek Masih tergabung dengan Kecamatan Aikmel

Tabel 1.1.8. Luas Lahan Menurut Jenis Lahan di Kabupaten Lombok Timur, 2018
Table Area by Disticts and Kinds of Lombok Timur Regency, 2018

Jenis lahan/ <i>Land Type</i>	Luas Lahan (Ha)
(1)	(6)
Lahan Sawah / <i>Wetland</i>	48.250,1
Irigasi	46.152,1
Sawah Tadah Hujan	2.098
Lahan Pertanian Bukan Sawah	77.180,5
T e g a l / K e b u n	19.724,5
Ladang / Huma	5.303
Perkebunan	3.160
Ditanami pohon/Hutan Rakyat	1.407
Padang Rumput/Penggembalaan	678
Sementara tidak diusahakan	14.716
Hutan Negara	21.354
Lainnya*	10.838
Lahan Bukan Pertanian **	35.124,4
Jumlah/ <i>Total</i>	160.555,5

Sumber : Dinas Pertanian Kabupaten Lombok Timur

Tabel 1.1.9. Luas Lahan Sawah (ha) Menurut Jenis Penanaman dan Kecamatan di Kabupaten Lombok Timur, 2018
Wet Land by Type of Plantation in Lombok Timur Regency by District 2018

Kecamatan	Ditanami Padi			Tidak ditanami padi	Tadah Hujan	Jumlah
	Satu kali	Dua kali	≥ Tiga kali			
(1)	(2)	(3)	(4)	(5)	(6)	(7)
1. Keruak	1.658,0	650,0	0,0	0,0	0,0	2.308,0
2. Jerowaru	2.485,0	1.166,0	0,0	88	645,0	4.384,0
3. Sakra	1.628,0	411,0	0,0	0,0	24,0	2.063,0
4. Sakra Barat	1.209,0	1.089,0	550,0	0,0	0,0	2.848,0
5. Sakra Timur	3.023,0	240,0	0,0	0,0	0,0	3.263,0
6. Terara	727,0	1.377,0	550,0	0,0	0,0	2.654,0
7. Montong Gading	0,0	984,0	1.082,0	0,0	0,0	2.066,0
8. Sikur	530,5	1.155,6	1.105,0	0,0	28,0	2.819,1
9. Masbagik	0,0	1.504,0	489,0	0,0	0,0	1.993,0
10. Pringgasela	0,0	1.002,0	339,0	0,0	527,0	1.868,0
11. Sukamulia	412,0	160,0	136,0	249,0	0,0	957,0
12. Suralaga	1.492,0	199,0	0,0	497,0	0,0	2.188,0
13. Selong	190,0	703,0	444,0	3,0	0,0	1.340,0
14. Labuhan Haji	634,0	1.050,0	110,0	0,0	0,0	1.794,0
15. Pringgabaya	979,0	981,0	437,0	0,0	0,0	2.397,0
16. Suela	2.722,0	73,0	69,0	0,0	200,0	3.064,0
17. Aikmel	406,0	2.148,0	1.112,0	0,0	0,0	3.666,0
18. Wanasaba	0,0	1.307,0	1.002,0	0,0	415,0	2.724,0
19. Sembalun	906,0	5,0	0,0	244	0,0	1.155,0
20. Lenek
21. Sambelia	2.083,0	498,0	0,0	0,0	118,0	2.699,0
Jumlah	21.084,5	16.702,6	7.425	1.081	1.957	48.250,1

Sumber : Dinas Pertanian Kabupaten Lombok Timur

Catatan: Data Kecamatan Lenek Masih tergabung dengan Kecamatan Aikmel

Tabel 1.1.10. Luas Lahan Sawah (ha) Menurut Jenis Penanaman dan Kecamatan di Kabupaten Lombok Timur, 2018
Wet Land by Type of Plantation in Lombok Timur Regency by District 2018

Kecamatan/ <i>District</i>	Lahan Bukan Sawah (Ha)			
	Tegal/ Kebun	Ladang/ Huma	Perkebunan	Ditanami Pohon/ Hutan Rakyat
(1)	(2)	(3)	(4)	(5)
1. Keruak	456,0	0,0	0,0	0,0
2. Jerowaru	652,0	1.624,0	0,0	0,0
3. Sakra	136,0	0,0	0,0	0,0
4. Sakra Barat	77,0	0,0	0,0	0,0
5. Sakra Timur	58,0	31,0	0,0	0,0
6. Terara	220,0	0,0	195,0	0,0
7. Montong Gading	28,0	0,0	0,0	0,0
8. Sikur	374,5	0,0	2,0	0,0
9. Masbagik	435,0	0,0	0,0	0,0
10. Pringgasela	2.218,0	711,0	0,0	0,0
11. Sukamulia	268,0	0,0	0,0	0,0
12. Suralaga	188,0	40,0	0,0	0,0
13. Selong	310,0	0,0	0,0	0,0
14. Labuhan Haji	2.258,0	0,0	0,0	0,0
15. Pringgabaya	4.800,0	0,0	1.824,0	0,0
16. Suela	1.339,0	1.564,0	367,0	742,0
17. Aikmel	50,0	1.333,0	0,0	100,0
18. Wanasaba	1.358,0	0,0	0,0	0,0
19. Sembalun	928,0	0,0	411,0	565,0
20. Lenek
21. Sambelia	3.571,0	0,0	361,0	0,0
Jumlah/ Total	19.724,5	5.303	3.160	1.407

Sumber : Dinas Pertanian Kabupaten Lombok Timur

Catatan: Data Kecamatan Lenek Masih tergabung dengan Kecamatan Aikmel

Tabel 0.11 Lanjutan
Continued

Kecamatan/ <i>District</i>	Lahan Pertanian Bukan Sawah (Ha)				Jumlah Lahan Pertanian Bukan Sawah
	Padang Penge- balaan/ Rumput	Sementara Tidak Diusahakan	Hutan Negara	Lainnya	
(1)	(2)	(3)	(4)	(5)	(6)
1. Keruak	0,0	0,0	0,0	42,0	498,0
2. Jerowaru	556,0	0,0	2.834,0	2.907,0	8.573,0
3. Sakra	0,0	0,0	0,0	40,0	176,0
4. Sakra Barat	0,0	0,0	0,0	18,0	95,0
5. Sakra Timur	122,0	0,0	0,0	23,0	234,0
6. Terara	0,0	0,0	0,0	85,0	500,0
7. Montong Gading	0,0	0,0	0,0	158,0	186,0
8. Sikur	0,0	0,0	3.881,0	0,0	4.257,5
9. Masbagik	0,0	0,0	0,0	15,0	450,0
10. Pringgasela	0,0	0,0	0,0	7.291,0	10.220,0
11. Sukamulia	0,0	0,0	0,0	3,0	271,0
12. Suralaga	0,0	0,0	0,0	0,0	228,0
13. Selong	0,0	0,0	0,0	9,0	319,0
14. Labuhan Haji	0,0	0,0	0,0	65,0	2.323,0
15. Pringgabaya	0,0	0,0	1.997,0	0,0	8.621,0
16. Suela	0,0	0,0	3.337,0	2,0	7.351,0
17. Aikmel	0,0	0,0	6.140,0	7,0	7.630,0
18. Wanasaba	0,0	0,0	1.146,0	0,0	2.504,0
19. Sembalun	0,0	14.716,0	0,0	0,0	16.620,0
20. Lenek
21. Sambelia	0,0	0,0	2.019,0	173,0	6.124,0
Jumlah/ Total	678	14.716	21.354	10.383	77.180,5

Sumber : Dinas Pertanian Kabupaten Lombok Timur

Tabel 1.1.11. Panjang Saluran Irigasi PU Menurut Jenisnya di Kabupaten Lombok Timur Tahun 2014-2018 (meter)
Length of PU Irrigation Channels by Type in Lombok Timur Regency 2014-2018 (meters)

Uraian	2016	2017	2018
(1)	(2)	(3)	(4)
1 Jenis Saluran	2761816	2761816	2761816
a. Induk	275302	275302	275302
b. Sekunder	1541813	1541813	1541813
c. Pembuang	15658	15658	15658
d. Tersier	857985	857985	857985
e. Suplesi	71058	71058	71058
2 Jenis Permukaan Saluran	2761816	2761816	2761816
a. Pasangan (PC)	1704863	1712412	1739492
b. Batu Kosong	46418	46418	46418
c. Bronjong	150	150	150
d. Tanah	1010385	1002836	975756
3 Kondisi Saluran	2851816	2761816	2761816
a. Baik	1516464	1525513	1552593
b. Rusak Ringan	198170	108170	108170
c. Rusak Berat	126797	125297	125297
d. Tanah	1010385	1002836	975756

Sumber : Dinas Pekerjaan Umum dan Tata Ruang Kab. Lombok Timur

<https://lomboktimurkab.bps.go.id>

1.2. IKLIM / *CLIMATE*

<https://lomboktimurkab.bps.go.id>

<https://lomboktimurkab.bps.go.id>

Tabel 1.2.1. Rata-rata Jumlah Hari Hujan dan Curah Hujan Setiap Bulan di Kabupaten Lombok Timur, 2018
Number of Rain Days and Rainfall Per Month of Lombok Timur Regency, 2018

Bulan/ Month	Jumlah Hari Hujan	Curah Hujan (mm)
(1)	(2)	(3)
Januari	413	22
Februari	308	20
Maret	180	15
April	23	3
Mei	5	1
Juni	5	3
Juli	10	2
Agustus	16	3
September	12	3
Oktober	3	2
November	224	11
Desember	139	12
		97

Sumber : Dinas Pertanian Kabupaten Lombok Timur

Tabel 1.2.2. Banyaknya Hari Hujan Per Bulan Menurut Kecamatan di Kabupaten Lombok Timur Tahun 2018 (hari)
Number of Rain Days Per Month by District of Lombok Timur Regency 2018 (day)

Kecamatan/ District	Jan	Feb	Mar	Apr	Mei	Jun
(1)	(2)	(3)	(4)	(5)	(6)	(7)
1. Keruak	27	18	31	5	0	12
2. Jerowaru	22	23	10	0	1	0
3. Sakra	0	0	0	0	0	0
4. Sakra Barat	16	18	6	2	2	0
5. Sakra Timur	0	0	0	0	0	0
6. Terara	24	22	18	3	2	1
7. Montong Gading	20	15	12	0	1	3
8. Sikur	21	15	13	3	1	2
9. Masbagik	28	26	20	3	1	2
10. Pringgasela	29	26	22	5	0	0
11. Sukamulia	21	20	9	2	0	2
12. Suralaga	0	0	0	0	0	0
13. Selong	0	0	0	0	0	0
14. Labuhan Haji	22	19	12	3	1	0
15. Pringgabaya	20	20	12	2	0	0
16. Suela	22	19	11	5	1	0
17. Aikmel	20	13	15	1	2	1
18. Wanasaba	22	22	12	1	0	3
19. Sembalun	23	28	25	2	0	3
20. Lenek
21. Sambelia	19	20	11	3	0	1

Sumber : Dinas Pertanian Kabupaten Lombok Timur

Tabel 1.2.2 Lanjutan
Table Continued

Kecamatan/ District	Jul	Ags	Sep	Okt	Nov	Des	Jml
(1)	(8)	(9)	(10)	(11)	(12)	(13)	(14)
1. Keruak	4	6	6	5	15	15	144
2. Jerowaru	0	1	1	0	6	7	71
3. Sakra	0	0	0	0	0	0	0
4. Sakra Barat	0	1	0	0	3	5	53
5. Sakra Timur	0	0	0	0	0	0	0
6. Terara	2	0	1	1	14	14	102
7. Montong Gading	1	2	3	0	10	12	79
8. Sikur	2	2	4	4	10	12	89
9. Masbagik	3	7	4	1	13	17	125
10. Pringgasela	5	14	8	4	18	14	145
11. Sukamulia	2	3	2	0	11	10	82
12. Suralaga	0	0	0	0	0	0	0
13. Selong	0	0	0	0	0	0	0
14. Labuhan Haji	0	1	2	1	11	10	82
15. Pringgabaya	0	3	2	1	10	9	79
16. Suela	0	3	0	0	9	8	78
17. Aikmel	1	2	0	0	12	13	80
18. Wanasaba	0	4	0	1	13	14	92
19. Sembalun	1	1	3	0	16	14	116
20. Lenek
21. Sambelia	0	1	0	0	8	12	75

Sumber : Dinas Pertanian Kabupaten Lombok Timur

Tabel 1.2.3. Curah Hujan Per Per Bulan Menurut Kecamatan di Kabupaten Lombok Timur Tahun 2018 (mm)
Number of Rain Days Per Month by District of Lombok Timur Regency 2018 (mm)

Kecamatan/ District	Jan	Feb	Mar	Apr	Mei	Jun
(1)	(2)	(3)	(4)	(5)	(6)	(7)
1. Keruak	413,5	369	139	32,5	0	1
2. Jerowaru	355,8	310	36,5	0	0	0
3. Sakra	0	0	0	0	0	0
4. Sakra Barat	397	510	62	22	7	0
5. Sakra Timur	0	0	0	0	0	0
6. Terara	420	348	187	44	7	3
7. Montong Gading	432	383	239	0	12	15
8. Sikur	446	290	251	88	2	8,5
9. Masbagik	455	319	196	6	0	2
10. Pringgasela	670	186	325	2	0	0
11. Sukamulia	411	366	197	10	0	2
12. Suralaga	0	0	0	0	0	0
13. Selong	0	0	0	0	0	0
14. Labuhan Haji	286	224	41	2	2	0
15. Pringgabaya	179	192	35	2	0	0
16. Suela	277	254	200	38,5	5	0
17. Aikmel	492	338	240	4	8	0
18. Wanasaba	274	228	364	5,4	0	12
19. Sembalun	821	326	282	1	0	6
20. Lenek
21. Sambelia	285	288	84	71	0	0

Sumber : Dinas Pertanian Kabupaten Lombok Timur

Tabel 1.2.3 Lanjutan
Table Continued

Kecamatan/ District	Jul	Ags	Sep	Okt	Nov	Des
(1)	(8)	(9)	(10)	(11)	(12)	(13)
1. Keruak	2,5	10,5	2	1	159,5	66,5
2. Jerowaru	0	8	2	0	95,5	72
3. Sakra	0	0	0	0	0	0
4. Sakra Barat	0	6	0	0	86	48
5. Sakra Timur	0	0	0	0	0	0
6. Terara	12	0	10	2	305	165
7. Montong Gading	0	4	5	0	44	99
8. Sikur	14	5	26	10,5	236	191
9. Masbagik	5	25	0	0	314	135
10. Pringgasela	16	46	32	0	615	193
11. Sukamulia	5	27	8	0	262	149
12. Suralaga	0	0	0	0	0	0
13. Selong	0	0	0	0	0	0
14. Labuhan Haji	0	0	5	0	45	42
15. Pringgabaya	0	4	5	0	44	99
16. Suela	0	50	0	0	229	247
17. Aikmel	5	25	0	0	314	135
18. Wanasaba	0	23	0	6,5	390	384,2
19. Sembalun	1	9	6	0	182,5	78
20. Lenek
21. Sambelia	0	50	0	0	229	247

Sumber : Dinas Pertanian Kabupaten Lombok Timur

<https://lomboktimurkab.bps.go.id>

Wilayah Administrasi



Wilayah administrasi Kabupaten Lombok Timur dibagi menjadi 21 kecamatan dengan total 254 desa/kelurahan di jenjang di bawahnya. Dan 1.269 dusun / lingkungan pada jenjang di bawah desa/kelurahan.

DPRD

8

PERSEN



Keanggotaan **Perempuan** di Parlemen

Kepegawaian



<https://lomboktimurkab.bps.go.id>

ULASAN

Pemerintahan Kabupaten Lombok Timur pada tahun 2018 dipimpin oleh Bupati M. Sukiman Azmy sebagai Bupati terpilih pada pemilihan umum daerah tahun 2018 untuk masa bakti tahun 2018-2024. Didampingi oleh Wakil Bupati H. Rumaksi, beliau mencanangkan visi Lombok Timur : **"LOMBOK TIMUR YANG ADIL, SEJAHTERA DAN AMAN"**.

Penambahan wilayah administrasi di Lombok Timur kembali terjadi pada tahun 2018, dimana dari sebelumnya jumlah kecamatan sebanyak 20 menjadi 21 dengan adanya Kecamatan Lenek yang merupakan pecahan Kecamatan Aikmel pada tahun 2018. Sementara itu, jumlah desa/ kelurahan tidak mengalami perubahan, yaitu sebanyak 254 desa/kelurahan dengan rincian 239 desa dan 15 kelurahan.

Wilayah desa/kelurahan dibagi lebih kecil lagi dalam wilayah dusun atau lingkungan. Dusun dipimpin oleh kepala dusun (Kadus) dan lingkungan dipimpin oleh kepala lingkungan (Kepling atau 'Keliang').

Anggota DPRD Kabupaten Lombok Timur tahun 2015 merupakan hasil dari Pemilihan Umum (Pemilu) Legislatif tahun 2014. Terdapat 50 'kursi' anggota DPRD di Kabupaten Lombok Timur yang diisi dari 12 partai peserta Pemilu. Partai yang memiliki wakil terbanyak di DPRD yaitu Partai Demokrat sejumlah 7 orang dan yang paling sedikit yaitu Partai Keadilan dan Persatuan Indonesia (PKPI) dengan 1 orang anggota. Sementara keterwakilan

DESCRIPTION

The East Lombok Regency Government in 2018 was led by Regent M. Sukiman Azmy as the elected Regent in the 2018 regional elections for 2018-2024. Accompanied by Deputy Regent H. Rumaksi, he launched the vision of East Lombok: "EAST LOMBOK IS FAIR, PROSPEROUS AND SAFE".

The addition of administrative area in East Lombok again occurred in 2018, where from the previous number of sub-districts as many as 20 to 21 with the presence of Lenek District which was a fraction of Aikmel District in 2018. Meanwhile, the number of villages / kelurahan did not change, namely 254 villages / kelurahan with details of 239 villages and 15 urban villages.

The village / kelurahan area is even smaller in hamlet or neighborhood areas. The hamlet is led by the head of the hamlet (Kadus) and the neighborhood is led by the head of the neighborhood (Kepling or 'Keliang').

East Lombok Regency DPRD members in 2015 were the result of the 2014 Legislative General Elections. There were 50 'seats' of DPRD members in East Lombok Regency which were filled from 12 parties participating in the General Election. The party that has the most representation in the DPRD is the Democratic Party with 7 members and the least is the Indonesian Justice and Unity Party (PKPI) with 1 member. While the

perempuan di kursi dewan hanya oleh 2 orang anggota dari PDIP atau hanya 4 persen dari total anggota.

representation of women in the council seats is only by 2 members of the PDIP or only 4 percent of the total members.

Dari sisi tingkat pendidikan, sebagian besar anggota dewan merupakan lulusan S1 atau sederajat, 27 orang atau sekitar 54%. Sedangkan lulusan S2/S3 sebanyak 8 orang (16%) dan lulusan SMA sebanyak 14 orang (28%).

In terms of education level, most board members are S1 graduates or equivalent, 27 people or around 54%. While S2 / S3 graduates were 8 people (16%) and high school graduates were 14 people (28%).

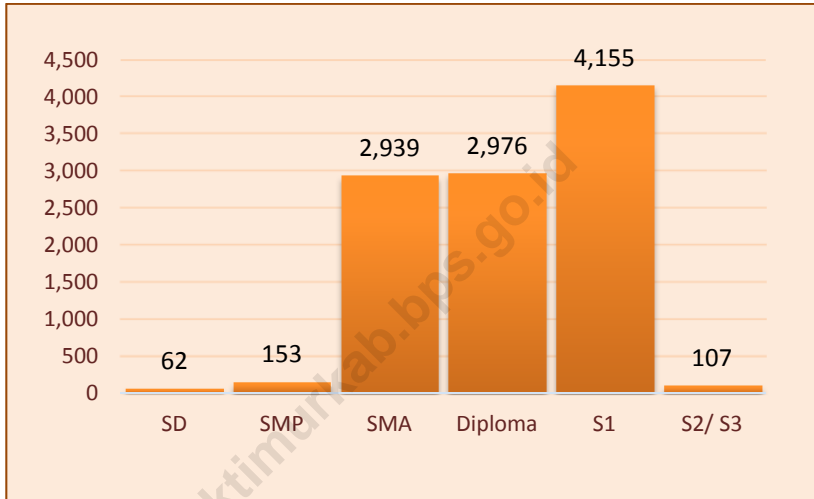
Kegiatan dewan sebagai legislator di tahun 2018 menghasilkan 7 Peraturan Daerah (Perda). Selain itu ada keputusan DPRD, keputusan pimpinan DPRD, dan rapat-rapat.

The council's activities as a legislator in 2018 resulted in 7 Regional Regulations (Perda). In addition there are DPRD decisions, DPRD leadership decisions, and meetings.

Jumlah Pegawai Negeri Sipil (PNS) tahun 2018 sebanyak 10.392 orang dengan tingkat pendidikan yang bervariasi mulai dari lulusan SD sampai S2. Jumlah PNS tahun ini mengalami pengurangan dibandingkan dengan tahun 2017 sebanyak 10.947 orang.

The number of Civil Servants (PNS) in 2018 was 10,392 people with varying levels of education ranging from elementary to graduate graduates. The number of civil servants this year has decreased compared to 2017 as many as 10,947 people.

Grafik 2
Jumlah PNS Daerah Berdasarkan Tingkat Pendidikan di Kabupaten
Lombok Timur, 2018



<https://lomboktimurkab.bps.go.id>

2.1 ADMINISTRASI PEMERINTAHAN / GOVERNMENT ADMINISTRATION

<https://lomboktimurkab.bps.go.id>

<https://lomboktimurkab.bps.go.id>

Tabel 2.2.1. Bupati Lombok Timur dan Masa Jabatannya
Table Regent of Lombok Timur Regency and Terms

Nama	Masa Jabatan	Keterangan
(1)	(2)	(3)
Idris H.M. Djafar	1958 - 1960	
L. Muslihin	1960 - 1966	
Rahadi Tjipto Wardoyo	1966 - 1967	
R. Roesdi	1967 - 1979	
H. Saparwadi	1979 - 1987	Meninggal pada 13 Maret 1987
Drs. L. Djafar Suryadi	1987 - 1988	Sekwilda, Pelaksana Tugas Bupati
H. Abdul Kadir	1988 - 1993	
Moch. Sadir	1993 - 1998	
H. Syahdan, S.H, S.I.P	1999 - 2003	
H. Moch. Ali Bin Dachlan	2003 - 2008	
M. Sukiman Azmy	2008 - 2013	Mulai Pilkada Langsung
H. Moch. Ali Bin Dachlan	2013 - 2018	
M. Sukiman Azmy	2018 - 2023	

Tabel 2.2.2. Banyaknya Desa, Kelurahan, Lingkungan, Dusun, dan Rukun Tetangga Menurut Kecamatan di Kabupaten Lombok Timur, 2018
Government administration at Villages by Districts at Lombok Timur Regency, 2018

Kecamatan	Desa	Kelu- rahan	Ling- kungan	Dusun	RW	RT
(1)	(2)	(3)	(4)	(5)	(6)	(7)
1. Keruak	15	-	-	74	-	247
2. Jerowaru	15	-	-	91	-	331
3. Sakra	12	-	-	60	-	235
4. Sakra Barat	18	-	-	84	-	353
5. Sakra Timur	10	-	-	52	-	231
6. Terara	16	-	-	75	-	415
7. Montong Gading	8	-	-	49	-	235
8. Sikur	14	-	-	61	-	424
9. Masbagik	10	-	-	87	-	401
10. Pringgasela	10	-	-	59	-	362
11. Sukamulia	9	-	-	36	-	169
12. Suralaga	15	-	-	65	-	276
13. Selong	1	11	48	4	-	307
14. Labuhan Haji	8	4	21	41	-	273
15. Pringgabaya	15	-	-	79	-	397
16. Suela	8	-	-	43	-	234
17. Aikmel	24	-	-	137	-	656
18. Wanasaba	14	-	-	87	-	477
19. Sembalun	6	-	-	31	-	131
20. Lenek				0	-	0
21. Sambelia	11	-	-	54	-	213
Lombok Timur	239	15	69	1269	-	6367

Sumber : Dinas PMD Kabupaten Lombok Timur

Tabel 2.2.3. Jumlah Kepala Desa Menurut Jenis Kelamin di Kabupaten Lombok Timur Tahun 2018 (Orang)
Number Of BPD, LKMD/K, Bendahara Desa dan Pekemit By District In Lombok Timur Regency 2018

Kecamatan <i>District</i>	Laki-Laki	Perempuan	Jumlah
(1)	(2)	(3)	(4)
1. Keruak	15	-	15
2. Jerowaru	15	-	15
3. Sakra	12	-	12
4. Sakra Barat	18	-	18
5. Sakra Timur	10	-	10
6. Terara	16	-	16
7. Montong Gading	8	-	8
8. Sikur	14	-	14
9. Masbagik	10	-	10
10. Pringgasela	10	-	10
11. Sukamulia	9	-	9
12. Suralaga	15	-	15
13. Selong	12	-	12
14. Labuhan Haji	12	-	12
15. Pringgabaya	14	1	15
16. Suela	8	-	8
17. Aikmel	14	-	14
18. Wanasaba	14	-	14
19. Sembalun	6	-	6
20. Lenek	10	-	10
21. Sambelia	11	-	11
Jumlah/ Total	253	1	254

Sumber : Dinas PMD Kabupaten Lombok Timur

Tabel 2.2.4. Jumlah Anggota BPD Menurut Kecamatan dan Jenis Kelamin di Kabupaten Lombok Timur Tahun 2018
Number of BPD Members by District and Gender in Lombok Timur Regency in 2018

Kecamatan <i>District</i>	Laki-Laki	Perempuan	Jumlah
(1)	(2)	(3)	(4)
1. Keruak	94	7	101
2. Jerowaru	87	11	98
3. Sakra	79	9	88
4. Sakra Barat	114	8	122
5. Sakra Timur	69	3	72
6. Terara	113	6	119
7. Montong Gading	61	1	62
8. Sikur	101	4	105
9. Masbagik	91	1	92
10. Pringgasela	69	5	74
11. Sukamulia	55	3	58
12. Suralaga	92	6	98
13. Selong	7	0	7
14. Labuhan Haji	55	3	58
15. Pringgabaya	110	9	119
16. Suela	39	3	42
17. Aikmel	103	3	106
18. Wanasaba	98	13	111
19. Sembalun	37	1	38
20. Lenek	64	4	68
21. Sambelia	58	11	69
Jumlah/ Total	1596	111	1707

Sumber : Dinas PMD Kabupaten Lombok Timur

Tabel 2.2.5. Jumlah Kepala Desa/ Lurah Menurut Pendidikan Tertinggi yang Ditamatkan di Kabupaten Lombok Timur Tahun 2018
Number of Village Heads / Lurah According to the Highest Education Completed in Lombok Timur Regency in 2018

Kecamatan <i>District</i>	Tdk Tamat SD	SD	SLTP	SLTA	DI-DIII	S1/S2/S3	Jumlah
(1)	(2)	(3)	(4)	(5)	(6)	(7)	(8)
1. Keruak	-	-	-	5	2	8	15
2. Jerowaru	-	-	-	4	-	11	15
3. Sakra	-	-	-	1	-	11	12
4. Sakra Barat	-	-	-	5	1	12	18
5. Sakra Timur	-	-	-	5	-	5	10
6. Terara	-	-	-	9	2	5	16
7. Montong Gading	-	-	-	3	-	5	8
8. Sikur	-	-	-	6	1	7	14
9. Masbagik	-	-	-	-	-	10	10
10. Pringgasela	-	-	-	6	-	4	10
11. Sukamulia	-	-	-	-	-	9	9
12. Suralaga	-	-	-	1	1	13	15
13. Selong	-	-	-	-	-	12	12
14. Labuhan Haji	-	-	-	4	-	8	12
15. Pringgabaya	-	-	-	7	1	7	15
16. Suela	-	-	-	2	1	5	8
17. Aikmel	-	-	-	5	-	9	14
18. Wanasaba	-	-	-	5	2	7	14
19. Sembalun	-	-	-	3	2	3	6
20. Lenek	-	-	-	4	1	5	10
21. Sambelia	-	-	-	3	1	7	11
Jumlah/ Total	-	-	-	78	15	163	254

Sumber : Dinas PMD Kabupaten Lombok Timur

Tabel 2.2.6. Jumlah Staf Desa/ Kelurahan Menurut Kecamatan dan Jenis Kelamin di Kabupaten Lombok Timur Tahun 2017
Number of Village Staff by Subdistrict and Gender in Lombok Timur Regency in 2017

Kecamatan <i>District</i>	Kepala Urusan			Staf Lainnya		
	L	P	L+P	L	P	L+P
(1)	(2)	(3)	(4)	(5)	(6)	(7)
1. Keruak	75	15	90	15	0	15
2. Jerowaru	83	4	87	15	0	15
3. Sakra	50	21	71	12	0	12
4. Sakra Barat	83	25	108	18	0	18
5. Sakra Timur	50	10	60	10	0	10
6. Terara	79	13	92	16	0	16
7. Montong Gading	35	12	47	8	0	8
8. Sikur	63	14	77	14	0	14
9. Masbagik	49	6	55	10	0	10
10. Pringgasela	49	8	57	10	0	10
11. Sukamulia	40	13	53	9	0	9
12. Suralaga	67	23	90	15	0	15
13. Selong	4	2	6	12	0	12
14. Labuhan Haji	38	10	48	12	0	12
15. Pringgabaya	69	20	89	15	0	15
16. Suela	41	5	46	8	0	8
17. Aikmel	120	23	143	24	0	24
18. Wanasaba	68	16	84	14	0	14
19. Sembalun	28	8	36	6	0	6
20. Lenek
21. Sambelia	50	17	67	11	0	11
Jumlah/ Total	1141	265	1406	254	0	254

Sumber : Dinas PMD Kabupaten Lombok Timur

Tabel 2.2.7. Jumlah Sekretaris Desa/ Kelurahan Menurut Kecamatan dan Jenis Kelamin di Kabupaten Lombok Timur Tahun 2018
Number of Village Secretaries by Subdistrict and Gender in Lombok Timur Regency in 2018

Kecamatan <i>District</i>	Laki-Laki	Perempuan	Jumlah
(1)	(2)	(3)	(4)
1. Keruak	15	0	15
2. Jerowaru	15	0	15
3. Sakra	12	0	12
4. Sakra Barat	14	4	18
5. Sakra Timur	10	0	10
6. Terara	16	0	16
7. Montong Gading	7	1	8
8. Sikur	14	0	14
9. Masbagik	10	0	10
10. Pringgasela	10	0	10
11. Sukamulia	8	1	9
12. Suralaga	15	0	15
13. Selong	11	1	12
14. Labuhan Haji	12	0	12
15. Pringgabaya	15	0	15
16. Suela	8	0	8
17. Aikmel	14	0	14
18. Wanasaba	13	1	14
19. Sembalun	6	0	6
20. Lenek	10	0	10
21. Sambelia	11	0	11
Jumlah/ Total	246	8	254

Sumber : Dinas PMD Kabupaten Lombok Timur

Tabel 2.2.8. Jumlah Pegawai Pada Instansi Vertikal Menurut Golongan Tahun 2018
Number of Employees in Vertical Agencies by Group, 2018

Instansi (1)	Jenis Kelamin	Golongan					Jumlah
		I (2)	II (3)	III (4)	IV (5)	NonGolongan (6)	
Kejaksaan Negeri Selong	L
	P
	L + P
Badan Pusat Statistik Kab.Lombok Timur	L
	P
	L + P
Departemen Agama Kabupaten Lombok Timur	L
	P
	L + P
Pengadilan Negeri Selong	L
	P
	L + P
Pengadilan Agama Selong	L
	P
	L + P
Rumah Tahanan Negara Kelas IIB Selong	L
	P
	L + P
Badan Pertanahan Nasional Kab. Lombok Timur	L
	P
	L + P

Sumber: Masing-Masing Instansi

Tabel 2.2.9. Jumlah Pegawai Pada Instansi Vertikal Menurut Eselon Tahun 2018
Table Number of Employees in Vertical Agencies by Echelon in 2018

Instansi	Jenis Kelamin	Eselon					Non Eselon	Jumlah
		I	II	III	IV	V		
(1)	(2)	(3)	(4)	(5)	(6)	(7)	(8)	(9)
Kejaksaan Negeri Selong	L
	P
	L + P
Badan Pusat Statistik Kab.Lombok Timur	L	0	0	1	4	0	19	24
	P	0	0	0	2	0	9	11
	L + P	0	0	1	6	0	28	35
Departemen Agama Kabupaten Lombok Timur	L
	P
	L + P
Pengadilan Negeri Selong	L	0	0	1	3	0	28	32
	P	0	0	0	0	0	12	12
	L + P	0	0	1	3	0	40	44
Pengadilan Agama Selong	L	0	0	1	1	0	31	33
	P	0	0	0	2	0	12	14
	L + P	0	0	1	3	0	43	47
Rumah Tahanan Selong	L	0	0	0	1	3	58	62
	P	0	0	0	0	0	13	13
	L + P	0	0	0	1	3	71	75
Badan Pertanahan Nasional Kab. Lombok Timur	L
	P
	L + P

Sumber: Masing-Masing Instansi

Tabel 2.2.10. Jumlah Pegawai Pada Instansi Vertikal Menurut Pendidikan Tahun 2018
Number of Employees at Vertical Agencies by Education in 2018

Instansi	Jenis Kelamin	Pendidikan						
		Tidak Tamat SD	SD	SMP Sederajat	SMA Sederajat	DI – DIII	DIV/ S1	S2/ S3
(1)	(2)	(3)	(4)	(5)	(6)	(7)	(8)	(9)
Kejaksanaan Negeri Selong	L
	P
	L + P
Badan Pusat Statistik Kab.Lombok Timur	L	0	0	0	7	0	16	1
	P	0	0	0	4	1	6	0
	L + P	0	0	0	11	1	22	1
Departemen Agama Kabupaten Lombok Timur	L
	P
	L + P
Pengadilan Negeri Selong	L	0	0	2	7	3	17	3
	P	0	0	0	3	0	5	4
	L + P	0	0	2	10	3	22	7
Pengadilan Agama Selong	L	0	0	3	1	1	24	4
	P	0	0	0	0	2	12	0
	L + P	0	0	3	1	3	36	4
Rumah Tahanan Selong	L	0	0	0	43	1	17	2
	P	0	0	0	9	1	2	0
	L + P	0	0	0	52	2	19	2
Badan Pertanahan Nasional Kab. Lombok Timur	L
	P
	L + P

Sumber: Masing-Masing Instansi

Tabel 2.2.11. Jumlah Pegawai Pada Instansi Vertikal Menurut Jenis Jabatan Tahun 2018
Number of Employees in Vertical Agencies by Type of Position in 2018

Instansi	Jenis Kelamin	Jenis Jabatan		
		Fungsional	Struktural	Jumlah
(1)	(2)	(3)	(4)	(5)
Kejaksaan Negeri Selong	L
	P
	L + P
Badan Pusat Statistik Kab.Lombok Timur	L	19	5	24
	P	9	2	11
	L + P	28	7	35
Departemen Agama Kabupaten Lombok Timur	L
	P
	L + P
Pengadilan Negeri Selong	L	17	7	24
	P	3	3	6
	L + P	20	10	30
Pengadilan Agama Selong	L	28	2	30
	P	11	2	13
	L + P	39	4	43
Rumah Tahanan Selong	L	58	4	62
	P	13	0	13
	L + P	71	4	75
Badan Pertanahan Nasional Kab. Lombok Timur	L
	P
	L + P

Sumber: Masing-Masing Instansi

<https://lomboktimurkab.bps.go.id>

2.2 DEWAN PERWAKILAN RAKYAT DAERAH / *REGIONAL HOUSE OF REPRESENTATIVE*

<https://lomboktimurkab.go.id>

<https://lomboktimurkab.bps.go.id>

Tabel 2.2.1 Banyaknya Anggota DPRD Menurut Partai Politik dan Jenis Kelamin Kabupaten Lombok Timur, 2018
Members of Local Parlement of Lombok Timur Regency by Political Party and Sex, 2018

Partai Politik	Anggota			Persentase (%)
	Laki-laki	Perempuan	Jumlah	
(1)	(2)	(3)	(4)	(5)
NASDEM	2	1	3	6
PKB	4	-	4	8
PKS	5	-	5	10
PDIP	2	2	4	8
GOLKAR	5	-	5	10
GERINDA	5	-	5	10
DEMOKRAT	7	-	7	14
PAN	5	-	5	10
PPP	3	-	3	6
HANURA	4	1	5	10
PBB	3	-	3	6
PKPI	1	-	1	2
Jumlah	46	4	50	100

Sumber : Sekretariat DPRD Kabupaten Lombok Timur
 Source : The Parlement Secretary Of Lombok Timur Regency

Tabel 2.2.2 Jumlah Anggota DPRD Kabupaten Lombok Timur Menurut Tingkat Pendidikan dan Jenis Kelamin, 2018
Members of Local Parlement of Lombok Timur Regency by Eduction and Sex, 2018

Tingkat Pendidikan	Anggota			Persentase (%)
	Laki-laki	Perempuan	Jumlah	
(1)	(2)	(3)	(4)	(5)
Kurang dari SMA	-	-	-	-
SMA / Sederajat	12	2	14	28
Diploma I – III	1	-	-	2
S1 / D-IV	26	2	28	56
S2 / S3	7	-	7	14
Jumlah	46	4	49	100

Sumber : Sekretariat DPRD Kabupaten Lombok Timur
Source The Parlement Secretary Of Lombok Timur Regency

Tabel
Table

Jumlah Anggota DPRD Kabupaten Lombok Timur Menurut Fraksi Tahun 2018
Members of Local Parlement of Lombok Timur Regency by Fraction 2018

No	Fraksi / Fraction	Anggota Dewan Local Parlement	Persentase %
(1)	(2)	(3)	(4)
1	Fraksi Partai Demokrat	7	14
2	Fraksi Partai Golkar	5	10
3	Fraksi Partai Hanura	5	10
4	Fraksi PAN	5	10
5	Fraksi Partai Gerindra	5	10
6	Fraksi PKS	5	10
7	Fraksi PDIP	4	8
8	Fraksi PKB	4	8
9	Fraksi Bintang Persatuan	6	12
10	Fraksi Restorasi Keadilan	4	8
Jumlah / Total		50	100

Sumber : Sekretariat DPRD Kabupaten Lombok Timur
Source The Parlement Secretary Of Lombok Timur Regency

Tabel
Table

**Jumlah Anggota DPRD Kabupaten Lombok Timur Menurut
Kelompok Umur dan Jenis Kelamin Tahun 2018**
**Members of Local Parlement of Lombok Timur Regency by Age
Group and Sex 2018**

Kelompok Umur <i>Age Group</i>	Anggota Dewan <i>Local Parlement</i>			Persentase %
	Laki / <i>Male</i>	Prmp / <i>Female</i>	Jumlah / <i>Total</i>	
(1)	(2)	(3)	(4)	(5)
21 - 35	-	-	-	-
36 - 49	29	3	32	64
50 - 59	16	-	16	32
60 Tahun Ke Atas	1	1	2	4
Jumlah / Total	46	4	50	100

Sumber : Sekretariat DPRD Kabupaten Lombok Timur
Source The Parlement Secretary Of Lombok Timur Regency

Tabel
Table **Banyaknya Keputusan DPRD Menurut Jenis Keputusan di**
Kabupaten Lombok Timur, 2014 - 2018
Number of Regulation/ Decision Production by Local of
Representative of Lombok Timur Regency, 2014 - 2018

Jenis Keputusan	2014	2015	2016	2017	2018
(1)	(2)	(3)	(4)	(5)	(6)
Peraturan Daerah	9	12	12	11	7
Keputusan DPRD	24	22	22	28	22
Keputusan Pimpinan DPRD	14	21	20	20	21
Keputusan Daerah	-	-	-	-	-
Rapat-rapat	32	33	35	202	92
Lainnya	-	-	-	-	-

Sumber : *Sekretariat DPRD Kabupaten Lombok Timur*

Source *The Parlement Secretary Of Lombok Timur Regency*

Tabel
Table

Jumlah Peraturan/ Keputusan yang Dihasilkan oleh DPRD
Kabupaten Lombok Timur Tahun 2018
Number of Regulation/ Decision Production by Local of
Representative of Lombok Timur Regency 2018

No	Bulan <i>Month</i>	Peraturan Daerah <i>Local Regulation</i>	Keputusan Dewan <i>Representative</i> <i>Decision</i>	Keputusan Pimpinan
(1)	(2)	(3)	(4)	(5)
1.	Januari	-	-	1
2.	Februari	-	1	2
3.	Maret	1	3	2
4.	April	-	-	-
5.	Mei	-	3	3
6.	Juni	-	-	-
7.	Juli	1	4	2
8.	Agustus	-	1	1
9.	September	2	5	3
10.	Oktober	1	1	2
11.	Nopember	2	4	1
12.	Desember	-	-	4
Jumlah / Total		7	22	21
2017		11	28	20
2016		12	22	21
2015		12	22	21
2014		9	24	14

Sumber : *Sekretariat DPRD Kabupaten Lombok Timur*
Source *The Parlement Secretary Of Lombok Timur Regency*

Tabel
Table **Jumlah Anggota DPRD Kabupaten Lombok Timur Menurut**
Kelompok Umur dan Jenis Kelamin Tahun 2018
Members of Local Parlement of Lombok Timur Regency by Age
Group and Sex 2018

Daerah Pemilihan	Anggota Dewan <i>Local Parlement</i>			Persentase %
	Laki / <i>Male</i>	Prmp / <i>Female</i>	Jumlah / <i>Total</i>	
(1)	(2)	(3)	(4)	(5)
Dapil I	9	2	11	22,00
Dapil II	10	1	11	22,00
Dapil III	9	0	9	18,00
Dapil IV	9	0	9	18,00
Dapil V	9	1	10	20,00
Jumlah / Total	47	3	50	100,00

Sumber : Sekretariat DPRD Kabupaten Lombok Timur

Source *The Parlement Secretary Of Lombok Timur Regency*

<https://lomboktimurkab.bps.go.id>

2.3 KEPEGAWAIAN DAERAH / *CIVIL SERVANT*

<https://lomboktimurkab.bps.go.id>

<https://lomboktimurkab.bps.go.id>

Tabel 2.3.1 Banyaknya Pegawai Negeri Sipil (PNS) Menurut Tingkat Pendidikan yang Ditamatkan dan Jenis Kelamin di Kabupaten Lombok Timur, 2018
Number Government Staff of Lombok Timur Regency by Education and Sex, 2018

Tk. Pendidikan yg Ditamatkan	Laki-laki	Perempuan	Jumlah
(1)	(2)	(3)	(4)
SD	55	7	62
SMP	144	9	153
SMA	1884	1055	2939
Diploma	1185	1791	2976
S1	2712	1443	4155
S2	80	26	106
S3	1	0	1
Jumlah	6061	4331	10392

Sumber : BKPSDMD Kabupaten Lombok Timur

Tabel 2.3.2 Banyaknya Pegawai Negeri Sipil (PNS) Menurut Dinas/Instansi Pemerintah dan Golongan di Kabupaten Lombok Timur, 2018
Number Government Staff of Lombok Timur Regency by Organization Unit and Rank, 2018

Dinas/Instansi Pemerintah (1)	Golongan PNS				Jumlah (6)
	I (2)	II (3)	III (4)	IV (5)	
SEKRETARIAT DAERAH	4	51	78	16	149
SEKRETARIAT DPRD	1	19	19	3	42
INSPEKTORAT	0	10	46	12	68
BKPSDM	0	19	31	5	55
BAKESBANGPOLDAGRI	0	5	14	12	31
BPBD	0	34	16	6	56
BAPENDA	4	33	51	4	92
BPKAD	1	10	37	3	51
BAPPEDA	0	7	24	9	40
DINAS KELAUTAN DAN PERIKANAN	1	4	23	7	35
DINAS DUKCAPIL	0	17	27	3	47
DINAS KESEHATAN	7	389	733	59	1188
DINAS KETAHANAN PANGAN	0	2	18	10	30
DINAS KOMINFO	0	10	16	8	34
DINAS KOPERASI & UKM	0	6	23	5	34
DINAS LINGKUNGAN HIDUP & KEBERSIHAN	3	61	30	3	97
DINAS PARIWISATA	0	5	16	4	25
DINAS PU & PR	10	177	64	5	256
DINAS PMD	0	10	19	4	33
DINAS P3A & KB	1	7	41	12	61
DINAS PEMUDA & OLAHRAGA	0	5	9	4	18
DINAS PMTSP	0	9	15	5	29
DINAS PENDIDIKAN & KEBUDAYAAN	10	467	2466	3316	6259
DINAS PERHUBUNGAN	1	18	17	8	44

Dinas/Instansi Pemerintah	Golongan PNS				Jumlah
	I	II	III	IV	
(1)	(2)	(3)	(4)	(5)	(6)
DINAS PERINDUSTRIAN & PERDAGANGAN	0	16	25	6	47
DINAS PERPUSTAKAAN & KEARSIPAN	1	13	19	6	39
DINAS PERTANIAN	1	33	147	75	256
DINAS PERUMAHAN & KAWASAN PERMUKIMAN	1	8	14	4	27
DINAS PETERNAKAN & KESEHATAN HEWAN	1	16	71	9	97
DINAS SOSIAL	0	6	20	7	33
DINAS TENAGA KERJA & TRANSMIGRASI	1	14	25	6	46
SATPOL PP	1	38	21	4	64
RSUD DR. R. SOEDJONO	8	71	250	47	376
SEKRETARIAT KPUD	1	3	6	0	10
KECAMATAN	6	229	233	38	506
KELURAHAN	2	24	82	2	110
UPP LABUHAN HAJI	0	4	3	0	7
TOTAL	65	1851	4749	3727	10392

Sumber : BKPSDMD Kabupaten Lombok Timur

Tabel 2.3.3 Banyaknya Pegawai Negeri Sipil (PNS) Menurut Usia di Kab. Lombok Timur, 2017
Table Number Government Staff of Lombok Timur Regency by Age, 2017

Usia	Jenis Kelamin		Jumlah
	Laki-Laki	Perempuan	
(1)	(2)	(3)	(4)
>50 Tahun	3.348	1.688	5.036
40-50 Tahun	2.160	1.385	3.545
30-40	908	1.253	2.161
20-30	50	155	205
Total	6.466	4.481	10.197

Sumber: BKPSDMD Kab. Lombok Timur

2.4 PELAYANAN MASYARAKAT ***COMMUNITY SERVICES***

<https://lomboktimurkab.bps.go.id>

<https://lomboktimurkab.bps.go.id>

Tabel 2.4.1 Banyaknya Surat Nikah yang Dikeluarkan Menurut Kecamatan di Kabupaten Lombok Timur, 2014 - 2018
The amount of the Marriage Certificate issued According to the District at Lombok Timur Regency, 2014 - 2018

Kecamatan	2014	2015	2016	2017	2018
(1)	(2)	(3)	(4)	(5)	(6)
1. Keruak	620	762	520	587	...
2. Jerowaru	791	311	589	627	...
3. Sakra	698	561	568	543	...
4. Sakra Barat	715	578	536	551	...
5. Sakra Timur	610	830	367	452	...
6. Terara	922	834	641	731	...
7. Montong Gading	457	848	311	300	...
8. Sikur	827	1.007	577	614	...
9. Masbagik	1.022	1.102	667	782	...
10. Pringgasela	590	227	410	479	...
11. Sukamulia	318	531	238	257	...
12. Suralaga	632	867	469	482	...
13. Selong	884	501	692	736	...
14. Labuhan Haji	637	604	610	580	...
15. Pringgabaya	1.207	689	958	989	...
16. Suela	477	537	263	299	...
17. Aikmel	1.210	344	725	968	...
18. Wanasaba	948	718	718	673	...
19. Sembalun	237	371	182	213	...
20. Lenek
21. Sambelia	339	213	237	242	...
Lombok Timur	14.141	12.435	10.278	11.105	...

Sumber : Kantor Kementerian Agama Kabupaten Lombok Timur

Tabel 2.4.2 Jumlah Penduduk yang Memiliki KTP Elektronik di Kabupaten Lombok Timur Tahun 2018
Number of Population who have an Electronic ID Card in Lombok Timur Regency in 2018

Kecamatan	WAJIB KTP			Memiliki KTP EL	Persentase
	Laki-Laki	Perempuan	Jumlah		
(1)	(2)	(3)	(4)	(5)	(6)
1. Keruak	19650	19822	39472	30422	77.07
2. Jerowaru	19920	20240	40160	28466	70.88
3. Sakra	22386	22543	44929	34846	77.56
4. Sakra Barat	19872	20145	40017	30671	76.64
5. Sakra Timur	17591	17810	35401	27002	76.27
6. Terara	26661	26175	52836	38485	72.84
7. Montong Gading	17486	17608	35094	26768	76.28
8. Sikur	27585	27157	54742	38713	70.72
9. Masbagik	37341	37438	74779	57090	76.34
10. Pringgasele	21611	21505	43116	31276	72.54
11. Sukamulia	12597	12948	25545	20102	78.69
12. Suralaga	22044	22796	44840	35029	78.12
13. Selong	31370	32284	63654	53256	83.66
14. Labuhan Haji	22636	23628	46264	37646	81.37
15. Pringgabaya	36717	37673	74390	55570	74.70
16. Suela	15838	16184	32022	24085	75.21
17. Aikmel	23589	24137	47726	36823	77.16
18. Wanasaba	22904	23301	46205	31553	68.29
19. Sembalun	7341	7221	14562	10859	74.57
20. Lenek	13779	14122	27901	16033	57.46
21. Sambelia	11411	11272	22683	16042	70.72
Lombok Timur	450329	456009	906338	680737	75.11

Sumber : Dinas Kependudukan dan Catatan Sipil Kabupaten Lombok Timur

Tabel 2.4.3 Banyaknya Penduduk Usia 0-18 Tahun Menurut Kepemilikan Akta Lahir di Kabupaten Lombok Timur, 2018
Number of Population Aged 0-18 Years by Ownership of Birth Certificate in East Lombok Regency, 2018

Kecamatan	Usia 0-18 Tahun	Kepemilikan Akta Lahir			
		Memiliki	%	Belum Memiliki	%
(1)	(2)	(3)	(4)	(5)	(6)
1. Keruak	19247	14584	75,77	4663	24,23
2. Jerowaru	20884	14732	70,54	6152	29,46
3. Sakra	21583	15820	73,30	5763	26,70
4. Sakra Barat	19872	13480	67,83	6392	32,17
5. Sakra Timur	17979	13810	76,81	4169	23,19
6. Terara	23724	16677	70,30	7047	29,70
7. Montong Gading	14880	10124	68,04	4756	31,96
8. Sikur	23791	16700	70,19	7091	29,81
9. Masbagik	34410	25474	74,03	8936	25,97
10. Pringgasela	20179	14549	72,10	5630	27,90
11. Sukamulia	12278	9009	73,38	3269	26,62
12. Suralaga	21345	15756	73,82	5589	26,18
13. Selong	29789	20660	69,35	9129	30,65
14. Labuhan Haji	21099	15418	73,07	5681	26,93
15. Pringgabaya	36481	24027	65,86	12454	34,14
16. Suela	14524	10065	69,30	4459	30,70
17. Aikmel	23821	17176	72,10	6645	27,90
18. Wanasaba	21067	14228	67,54	6839	32,46
19. Sembalun	7274	5109	70,24	2165	29,76
20. Lenek	13912	8957	64,38	4955	35,62
21. Sambelia	12049	7658	63,56	4391	36,44
Lombok Timur	430188	304013	70,67	126175	29,33

Sumber : Dinas Kependudukan dan Catatan Sipil Kabupaten Lombok Timur

Tabel 2.4.4 Banyaknya Perkara yang Dilaporkan dan Diselesaikan di Kabupaten Lombok Timur, 2014-2018
Table *Number of Cases Reported and Settled at Lombok Timur Regency, 2014-2018*

Jenis Perkara	2014	2015	2016	2017	2018
(1)	(2)	(3)	(4)	(5)	(6)
Dilaporkan					
Pidana	279	339	310	266	249
Perdata	183	232	236	153	158
Politik dan HAM	-	-	-	-	-
Lalu Lintas	6.922	9.771	6.010	6184	8976
Diselesaikan					
Pidana	268	309	291	269	218
Perdata	130	173	176	157	149
Politik dan HAM	-	-	-	-	-
Lalu Lintas	6.922	9.771	6.010	6184	8976

Sumber : Kantor Pengadilan Negeri Kelas IB Selong

Tabel 2.4.5 Banyaknya Tahanan Kejaksaan Negeri Lombok Timur Tahun 2018
Table Number of Persons Aristed in Public Prosecutor of Lombok Timur, 2018

Jenis Perkara	Sisa Tahun Lalu	Perkara Baru	Jumlah Tahanan	Diselesaikan	Sisa
(1)	(2)	(3)	(4)	(5)	
Biasa	-	235	235	235	-
Ekonomi	-	-	-	-	-
Korupsi	6	5	11	9	2
Subversi	-	-	-	-	-
Narkotika	-	66	66	66	-
Imigrasi	-	-	-	-	-
Lain-Lain	-	-	-	-	-
Jumlah	6	306	312	310	2

Sumber : Kantor Kejaksaan Negeri Lombok Timur

Source: Public of Prosecutor office of Lombok Timur

Tabel 2.4.6 Banyaknya Tahanan dan Narapidana Menurut Bulan dan Jenis Kelamin di Kabupaten Lombok Timur, 2018
Numbers of Prisoners by Month and Sex at Lombok Timur Regency, 2018

Bulan	Tahanan			Narapidana		
	L	P	L+P	L	P	L+P
(1)	(2)	(3)	(4)	(5)	(6)	(7)
Januari	45	1	46	203	8	211
Februari	49	1	50	192	5	197
Maret	53	1	54	204	6	210
April	73	1	74	203	6	209
Mei	61	2	63	211	9	220
Juni	55	3	58	214	9	223
Juli	47	8	55	211	9	220
Agustus	59	6	65	219	7	226
September	63	6	69	212	8	220
Oktober	59	6	65	239	9	248
November	74	2	76	226	13	239
Desember	71	1	72	232	14	246

Sumber : Rumah Tahanan Negeri Kelas IIB Selong

Tabel 2.4.7 Perkara Yang Diterima Menurut Jenis Pada Pengadilan Agama Selong Tahun 2014-2018
Table *Cases Received by Type at Selong Religious Court 2014-2018*

Jenis Perkara	2014	2015	2016	2017	2018
(1)	(2)	(3)	(4)	(5)	(6)
1 Izin poligami	2	5	3	3	2
2 Pencegahan Perkawinan	0	0	0	4	0
3 Penolakan Perkawinan	0	0	0	0	1
4 Pembatalan Perkawinan	1	0	0	1	0
5 Kelalaian Atas Kewajiban Suami/Istri	0	0	0	0	0
6 Cerai Thalak	218	214	224	204	219
7 Cerai Gugat	876	961	952	1016	1029
8 Harta Bersama	9	16	14	10	26
9 Penguasaan Anak	0	0	0	0	1
10 Nafkah Anak Oleh Ibu Karena Ayah Tidak Mampu	0	0	0	0	0
11 Hak-hak Bekas Istri/ Kewajiban Bekas Suami	0	0	0	0	0
12 Pengesahan Anak	0	3	1	0	0
13 Pencabutan Kekuasaan Orang Tua	0	0	0	0	2
14 Perwalian	4	5	1	9	9
15 Pencabutan Kekuasaan Wali	0	0	0	0	0
16 Penunjukan Orang Lain Sebagai Wali	0	0	2	0	0
17 Ganti Rugi Terhadap Wali	0	0	0	0	0
18 Asal Usul Anak	0	2	0	2	2
19 Penolakan Kawin Campuran	0	0	0	0	0
20 Pengesahan Perkawinan / Isbat Nikah	708	756	713	778	605
21 Izin Kawin	0	0	0	0	0

Jenis Perkara	2014	2015	2016	2017	2018
(1)	(2)	(3)	(4)	(5)	(6)
22 Dispensasi Kawin	22	17	14	9	17
23 Wali Adhol	7	14	17	16	7
24 Ekonomi Syariah	0	0	0	0	1
25 Kewarisan	94	80	69	57	70
26 Wasiat	0	0	0	0	0
27 Hibah/ Pembatalan Hibah	0	0	0	0	5
28 Wakaf	0	0	0	0	1
29 Zakat / Infaq / Shodaqoh	0	0	0	2	0
30 P3HP / Penetapan Ahli Waris	3	10	7	7	6
31 Lain-Lain	7	6	1	8	5
Jumlah / Total	1.951	2.089	2.018	2.126	2.008

Sumber : Pengadilan Agama Kelas I-B Selong

Tabel 2.4.8 Perkara Yang Diputus Menurut Jenis Pada Pengadilolan Agama Selong Tahun 2014-2018
Table *Cases That Are Disconnected According to Types of Selong Religion in 2014-2018*

Jenis Perkara	2014	2015	2016	2017	2018
(1)	(2)	(3)	(4)	(6)	(6)
Sisa tahun lalu	212	274	285	300	328
Perkara yang diterima	1951	2089	2018	2126	2008
Dicabut	161	183	139	153	154
Ditolak	23	23	22	19	16
Tidak Dapat Diterima	48	58	46	31	43
Gugur	165	77	91	82	66
Dicoret dari Registrasi	17	20	14	26	24
Diputus	1475	1717	1691	1787	1669
Izin poligami	2	2	3	2	0
Pencegahan Perkawinan	0	0	0	3	0
Penolakan Perkawinan	0	0	0	0	1
Pembatalan Perkawinan	0	1	0	1	0
Kelalaian Atas Kewajiban	0	0	0	0	0
Cerai Thalak	140	166	184	177	194
Cerai Gugat	647	803	794	838	879
Harta Bersama	8	7	10	7	4
Penguasaan Anak	0	0	0	0	0
Nafkah Anak Oleh Ibu Karena Ayah	0	0	0	0	0
Hak-hak Bekas Istri/ Kewajiban	1	0	0	0	0
Pengesahan Anak	0	3	0	0	0
Pencabutan Kekuasaan Orang Tua	0	0	0	0	1
Perwalian	3	4	1	5	7
Pencabutan Kekuasaan Wali	0	0	0	0	0
Penunjukan Orang Lain Sebagai	0	0	1	0	0
Ganti Rugi Terhadap Wali	0	0	0	0	0
Asal Usul Anak	0	2	0	1	2

Jenis Perkara	2014	2015	2016	2017	2018
(1)	(2)	(3)	(4)	(6)	(6)
Penolakan Kawin Campuran	0	0	0	0	0
Pengesahan Perkawinan / Isbat	627	696	661	716	562
Izin Kawin	0	0	0	0	0
Dispensasi Kawin	14	13	14	10	13
Wali Adhol	0	1	7	8	2
Kewarisan	27	11	11	11	2
Wasiat	0	0	0	0	0
Hibah/ Pembatalan Hibah	0	0	0	0	0
Wakaf	0	0	0	0	0
Zakat / Infaq / Shodaqoh	0	0	0	0	0
Ekonomi Syariah	0	0	0	0	0
P3HP / Penetapan Ahli Waris	4	6	5	4	1
Lain-Lain	2	2	0	4	1
Sisa Akhir Tahun	274	285	300	386	354

Sumber : Pengadilan Agama Kelas I-B Selong

Tabel 2.4.9 **Banyaknya Anggota Perpustakaan Daerah Kabupaten Menurut Status Anggota Tahun 2018**
Table *Number of Members of District Regional Libraries According to Member Status, 2018*

Bulan	Pelajar		Mahasiswa		Umum		Jumlah
	L	P	L	P	L	P	
(1)	(2)	(3)	(4)	(5)	(6)	(7)	(8)
Januari	20	11	17	20	10	9	87
Februari	10	19	20	25	6	20	100
Maret	17	30	70	50	14	14	195
April	20	21	45	52	17	11	166
Mei	14	20	15	19	6	5	79
Juni	1	-	-	-	1	-	2
Juli	20	39	30	43	16	16	164
Agustus	10	2	10	12	6	6	46
September	10	10	20	15	11	10	76
Oktober	20	26	75	87	10	15	233
Nopember	120	125	45	56	15	14	375
Desember	36	25	30	42	13	14	160
Jumlah	298	328	377	421	125	134	1683

Sumber: Perpustakaan Daerah Kabupaten Lombok Timur

Tabel 2.4.10 Banyaknya Pengunjung Perpustakaan Daerah Kabupaten Menurut Status Pengunjung Tahun 2018
Number of Regency Regional Library Visitors by Visitor Status, 2018

Bulan	Pelajar		Mahasiswa		Umum		Jumlah
	L	P	L	P	L	P	
(1)	(2)	(3)	(4)	(5)	(6)	(7)	(8)
Januari	35	20	15	20	70	55	215
Februari	25	22	16	14	30	25	132
Maret	145	137	165	155	148	138	888
April	110	116	103	123	105	121	678
Mei	95	100	75	136	140	73	619
Juni	-	-	-	-	-	-	-
Juli	112	95	127	117	135	91	677
Agustus	34	35	30	25	33	46	203
September	15	25	19	23	35	8	125
Oktober	133	125	145	130	160	106	799
Nopember	390	606	250	340	365	433	2384
Desember	230	350	225	276	240	106	1427
Jumlah	1324	1631	1170	1359	1461	1202	8147

Sumber: Perpustakaan Daerah Kabupaten Lombok Timur

Tabel 2.4.11 Banyaknya Pemimjam/Pemustaka Perpustakaan Daerah Kabupaten Menurut Status Tahun 2018
Number of District Library Library / Library users according to Status, 2018

Bulan	Pelajar		Mahasiswa		Umum		Jumlah
	L	P	L	P	L	P	
(1)	(2)	(3)	(4)	(5)	(6)	(7)	(8)
Januari	58	54	60	53	35	27	287
Februari	37	48	39	60	30	30	244
Maret	146	170	165	179	130	86	876
April	160	138	168	137	145	111	859
Mei	89	93	110	115	35	43	485
Juni	-	-	-	-	-	-	-
Juli	68	50	73	46	34	40	311
Agustus	20	15	22	20	10	25	112
September	30	24	36	40	26	12	168
Oktober	96	110	135	95	40	94	570
Nopember	186	176	123	148	50	65	748
Desember	120	126	240	120	80	52	738
Jumlah	1010	1004	1171	1013	615	585	5398

Sumber: Perpustakaan Daerah Kabupaten Lombok Timur

Tabel 2.4.12 Peminjaman Buku Perpustakaan Umum Daerah Kabupaten Lombok Timur Menurut Golongan Buku Tahun 2018
Book Borrowing of East Lombok District Public Library According to Book Group 2018

Bulan/ Month	Golongan Buku / Book Group					
	000	100	200	300	400	500
(1)	(2)	(3)	(4)	(5)	(6)	(7)
1 Januari	4	4	4	26	3	4
2 Pebruari	3	3	3	35	9	5
3 Maret	14	15	15	111	56	20
4 April	14	19	19	107	40	20
5 Mei	10	16	16	38	22	13
6 Juni	0	0	0	0	0	0
7 Juli	4	7	7	52	19	7
8 Agustus	3	2	2	10	3	1
9 September	1	6	6	22	10	5
10 Oktober	8	22	22	101	41	16
11 Nopember	18	27	27	119	61	15
12 Desember	15	15	15	94	51	41
Jumlah/ Total	94	136	136	715	315	147

Sumber : Kantor Perpustakaan, Arsip, dan Dokumentasi Kab Lombok Timur

Tabel 2.4.12 Lanjutan/ *Continued*

Bulan/ <i>Month</i>	Golongan Buku / <i>Book Group</i>				Jumlah
	600	700	800	900	
(1)	(8)	(9)	(10)	(11)	(13)
1 Januari	9	7	24	8	93
2 Pebruari	7	3	37	5	110
3 M a r e t	38	12	126	28	435
4 A p r i l	23	18	124	46	430
5 M e i	21	11	52	16	215
6 J u n i	0	0	0	0	0
7 J u l i	7	3	33	11	150
8 Agustus	5	1	25	4	56
9 September	6	0	16	6	78
10 Oktober	18	4	63	25	320
11 Nopember	15	7	119	31	439
12 Desember	25	6	131	34	427
Jumlah/ Total	174	72	750	214	2753

Sumber : Kantor Perpustakaan, Arsip, dan Dokumentasi Kab Lombok Timur

Tabel 2.4.13 **Klasifikasi Buku Perpustakaan Umum Daerah Kabupaten Lombok Timur Sampai Dengan Akhir Tahun 2018**
Table **Book Classification of the Regional Public Library of Lombok Timur Regency Until the End of 2018**

No	Klasifikasi Buku	2017		2018	
		Judul	Eks	Judul	Eks
(1)	(2)	(3)	(4)	(5)	(6)
1	000 / Karya Umum	1493	3176	1286	2572
2	100 / Filsafat	1205	2628	761	1522
3	200 / Agama	2796	5910	2956	5912
4	300 / Sosial	2774	5946	1347	2694
5	400 / Bahasa	941	2351	937	1874
6	500 / Ilmu Murni	1529	3912	1123	2246
7	600 / Teknologi	4502	7982	1852	3704
8	700 / Kesenian dan Olah Raga	984	2040	875	1750
9	800 / Kesusastraan	2731	6200	1526	3052
10	900 / Sejarah dan Geografi	1140	2564	517	1034
11	Fiksi	1020	1812	1097	3188
12	Refrensi	3851	6072	566	3219
13	Majalah	691	2117	25	1851
14	CD/Disket	575	760	43	1245
Jumlah		26232	53470	14911	35863

Sumber : Kantor Perpustakaan Arsip dan Dokumentasi Kab Lombok Timur

Tabel 2.4.14 Banyaknya Surat Izin Usaha Perdagangan (SIUP) dirinci Per Bulan di Kabupaten Lombok Timur Tahun 2018
Number of Trading Business Licenses (SIUP) specified Per Month in Lombok Timur Regency in 2018

Bulan	Jumlah SIUP
(1)	(5)
1 Januari	120
2 Februari	117
3 Maret	122
4 April	104
5 Mei	62
6 Juni	37
7 Juli	97
8 Agustus	44
9 September	65
10 Oktober	77
11 November	85
12 Desember	0
Total	930

Sumber: Dinas Penanaman Modal dan Pelayanan Terpadu Satu Pintu Kabupaten Lombok Timur

Tabel 2.4.15 Banyaknya Surat Izin Usaha Perdagangan (SIUP) Menurut Kecamatan di Kabupaten Lombok Timur Tahun 2018
Number of Trading Business Licenses (SIUP) According to Districts in Lombok Timur Regency in 2018

Kecamatan	SIUP Diterbitkan
(1)	(6)
1. Keruak	26
2. Jerowaru	37
3. Sakra	44
4. Sakra Barat	24
5. Sakra Timur	22
6. Terara	47
7. Montong	15
8. Sikur	46
9. Masbagik	109
10. Pringgasela	27
11. Sukamulia	24
12. Suralaga	51
13. Selong	169
14. Labuhan Haji	55
15. Pringgabaya	78
16. Suela	29
17. Aikmel	61
18. Wanasaba	21
19. Sembalun	22
20. Lenek	18
21. Sambelia	26
Lombok Timur	951

Sumber: Dinas Penanaman Modal dan Pelayanan Terpadu Satu Pintu Kabupaten Lombok Timur

Tabel 2.4.16 Banyaknya Investasi di Kabupaten Lombok Timur Tahun 2014-2017
Table **Number of Investments in Lombok Timur Regency 2014-2017**

Tahun	Jenis Investasi	Jenis Investasi		Jumlah
		Investasi Dalam Negeri	Investasi Luar Negeri	
(1)		(2)	(3)	(4)
2013	Pariwisata	-	3	3
2014	a. Bahan Baku Industri	1	-	1
	b. Pariwisata	1	1	2
2015	a. Bahan Baku Industri/ Industri	-	3	3
	b. Pariwisata	3	2	5
	c. Penginapan/ Hotel	-	9	9
	d. Perikanan/ Kelautan	-	1	1
	e. Pertambangan	2	-	2
2016	a. Bahan Baku Industri/ Industri	-	3	3
	b. Energi/ Listrik/ SPBU/ SPBG/ SPBE	2	5	7
	c. Fasilitas/ Infrastruktur	-	1	1
	d. Perdagangan	-	1	1
	e. Pariwisata	-	7	7
	f. Penginapan/ Hotel	-	2	2
	g. Pertambangan	-	1	1
2017	a. Energi/ Listrik/ SPBU/SPBG/ SPBE	-	1	1
	b. Fasilitas Infrastruktur	-	1	1
	c. Pariwisata	1	1	2
	d. Perikanan/ Kelautan	2	-	2
	e. Telekomunikasi	2	-	2
	f. Peternakan	-	1	1
	g. Otomotif	-	1	1

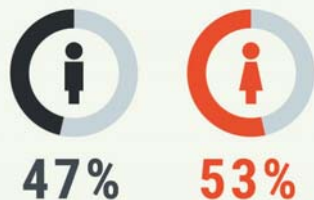
Sumber: Dinas Penanaman Modal dan Pelayanan Terpadu Satu Pintu Kabupaten Lombok Timur

<https://lomboktimurkab.bps.go.id>

Penduduk & Tenaga Kerja

Komposisi Penduduk

Total penduduk perempuan lebih banyak dibanding dengan penduduk laki-laki.



Proyeksi Penduduk

Tahun 2020, penduduk Lombok Timur diperkirakan mencapai 1,21 juta jiwa.



Rumah Tangga

3-4 ORANG
Rata-rata Jumlah Anggota Rumah Tangga

20-24 TAHUN
Umur kawin pertama terbanyak



54,47 PERSEN
Rasio Beban Tanggungan

32,5 PERSEN
Perempuan Usia 10 Tahun Ke atas Berstatus Kawin

Ketenagakerjaan



<https://lomboktimurkab.bps.go.id>

ULASAN

Penduduk merupakan sumber daya pembangunan yang sangat penting. Oleh karena itu perkembangan kondisi penduduk juga merupakan indikator yang wajib diperhatikan dalam perencanaan pembangunan. Pada bab ini akan diberikan gambaran mengenai kondisi penduduk seperti jumlah penduduk kepadatan penduduk rasio jenis kelamin rasio ketergantungan penduduk penduduk menurut kelompok umur dan persebaran penduduk tingkat kecamatan di wilayah Kabupaten Lombok Timur.

Dari data hasil proyeksi penduduk penduduk Lombok Timur pada tahun 2010 mencapai 1.109.253 jiwa dan diperkirakan mencapai 1.192.110 jiwa pada tahun 2018 tumbuh sebesar 0,75 persen dari tahun sebelumnya.

Kecamatan dengan jumlah penduduk terbanyak berturut-turut yaitu Kecamatan Masbagik Aikmel dan Pringgabaya. Gabungan penduduk tiga kecamatan ini hampir setara dengan seperempat total penduduk Lombok Timur. Sedangkan kecamatan yang memiliki jumlah penduduk terkecil berturut-turut yaitu Kecamatan Sembalun Sambelia dan Sukamulia).

Dilihat dari perbandingan jumlah penduduk laki-laki dan perempuan secara total perempuan jumlahnya lebih banyak dibandingkan penduduk laki-laki. Rasio jenis kelamin menunjukkan 87 poin yang secara sederhana dapat diartikan terdapat 87 orang laki-laki diantara 100 orang perempuan.

DESCRIPTION

Population is a resource development is very important. Therefore the development of the condition of the population is also an indicator that must be considered in development planning. In this chapter will be given an overview of the condition of the population such as population population density sex ratio population dependency ratio population by age group and level population distribution districts in Lombok Timur Regency.

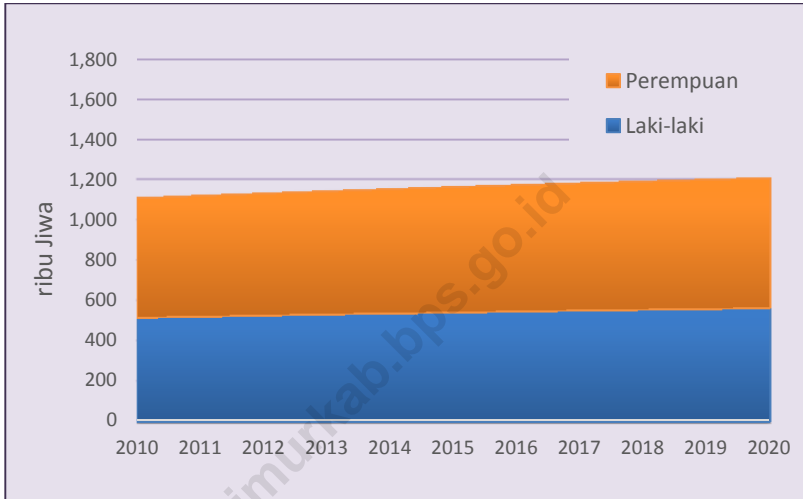
From the data of population projections the population of Lombok Timur in 2010 reached 1,109,253 inhabitants and is estimated to reach 1,192,110 inhabitants in 2018 its grew by 0.75 percent from a year earlier.

Districts with the largest number of people in a row the District Masbagik Aikmel and Pringgabaya. The combined population of the three districts is almost equivalent to a quarter of the total population of Lombok Timur. While the district that has the smallest population of the District consecutive Sembalun Sambelia and Sukamulia .

Judging from the comparison population of men and women women's total amount more than the male population. The sex ratio showed 87 points which simply means there are 87 men among the 100 women.

<https://lomboktimurkab.bps.go.id>

Grafik 3
Proyeksi Penduduk Kabupaten Lombok Timur 2010 – 2020



<https://lomboktimurkab.bps.go.id>

3.1. PENDUDUK / *POPULATION*

<https://lomboktimurkab.bps.go.id>

<https://lomboktimurkab.bps.go.id>

Tabel 3.1.1. **Proyeksi Penduduk Menurut Jenis Kelamin Kabupaten Lombok Timur 2010 – 2020**
Table *Projected Population by Sex at Lombok Timur Regency 2010-2020*

Tahun	Laki-laki	Perempuan	Total	Pertumbuhan
(1)	(2)	(3)	(4)	(5)
2010	515.872	593.381	1.109.253	-
2011	521.278	599.472	1.120.750	104
2012	526.891	605.322	1.132.213	102
2013	532.159	611.114	1.143.273	098
2014	537.152	616.621	1.153.773	092
2015	542.012	622.006	1.164.018	089
2016	546.569	627.212	1.173.781	084
2017	550.958	632.246	1.183.204	080
2018	555.241	636.869	1.192.110	075
2019	559.334	641.278	1.200.612	071
2020	563.082	645.512	1.208.594	066

Sumber: Proyeksi Penduduk

Tabel 3.1.2. Luas Wilayah dan Jumlah Penduduk Menurut Kecamatan di Kabupaten Lombok Timur 2018
Territory and Population Size by District at Lombok Timur Regency 2018

Kecamatan	Luas		Penduduk (orang)		Kepadatan Penduduk (orang/km ²)
	km ²	%	Jumlah	%	
(1)	(2)	(3)	(4)	(5)	(6)
1, Keruak	40,49	252	53,392	4,48	1319
2, Jerowaru	142,78	889	60,766	5,10	426
3, Sakra	25,09	156	57,371	4,81	2287
4, Sakra Barat	32,30	201	51,300	4,30	1588
5, Sakra Timur	37,04	231	44,561	3,74	1203
6, Terara	41,41	258	69,335	5,82	1674
7, Montong	25,66	160	42,592	3,57	1660
8, Sikur	78,27	487	70,376	5,90	899
9, Masbagik	33,17	207	101,430	8,51	3058
10, Pringgasela	134,26	836	53,951	4,53	402
11, Sukamulia	14,49	090	32,495	2,73	2243
12, Suralaga	27,02	168	54,348	4,56	2011
13, Selong	31,68	197	92,611	7,77	2923
14, Labuhan Haji	49,57	309	57,435	4,82	1159
15, Pringgabaya	136,20	848	95,393	8,00	700
16, Suela	115,01	716	39,263	3,29	341
17, Aikmel	122,92	766	61,335	5,15	499
18, Wanasaba	55,89	348	62,394	5,23	1116
19, Sembalun	217,08	1352	20,193	1,69	93
20, Lenek*)	38,822	3,26	...
21, Sambelia	245,22	1527	32,747	2,75	134
Lombok Timur	1.605,55	10000	1,192,110	100,00	742

Sumber: Proyeksi Penduduk

Catatan: *) Data masih tergabung dengan kecamatan induk (Aikmel)

Tabel 3.1.3. Jumlah Penduduk dan Laju Pertumbuhan Penduduk di Kabupaten Lombok Timur 2017-2018
Population and Growth at Lombok Timur Regency

Kecamatan	Jumlah Penduduk (orang)		Laju Pertumbuhan Penduduk per Tahun (%)
	2017	2018	2017-2018
(1)	(3)	(4)	(6)
1, Keruak	52778	53392	1,16
2, Jerowaru	59880	60766	1,48
3, Sakra	56882	57371	0,86
4, Sakra Barat	50822	51300	0,94
5, Sakra Timur	44176	44561	0,87
6, Terara	68979	69335	0,52
7, Montong Gading	42424	42592	0,40
8, Sikur	70159	70376	0,31
9, Masbagik	100669	101430	0,76
10, Pringgasela	53555	53951	0,74
11, Sukamulia	32287	32495	0,64
12, Suralaga	54132	54348	0,40
13, Selong	91481	92611	1,24
14, Labuhan Haji	56978	57435	0,80
15, Pringgabaya	94962	95393	0,45
16, Suela	39093	39263	0,43
17, Aikmel	60877	61335	0,75
18, Wanasaba	62109	62394	0,46
19, Sembalun	20050	20193	0,71
20, Lenek	38535	38822	0,74
21, Sambelia	32376	32747	1,15
Lombok Timur	1183204	1192110	0,75

Sumber: Proyeksi Penduduk

Tabel 3.1.4. Banyaknya Penduduk Menurut Kecamatan dan Jenis Kelamin di Kabupaten Lombok Timur 2018
Number of Population by District and Sex at Lombok Timur Regency 2018

Kecamatan	Penduduk (orang)			Rasio Jenis Kelamin
	Laki-laki	Perempuan	Jumlah	
(1)	(2)	(3)	(4)	(5)
1, Keruak	25184	28208	53392	89
2, Jerowaru	29222	31544	60766	93
3, Sakra	26340	31031	57371	85
4, Sakra Barat	23357	27943	51300	84
5, Sakra Timur	19968	24593	44561	81
6, Terara	32789	36546	69335	90
7, Montong Gading	19138	23454	42592	82
8, Sikur	31450	38926	70376	81
9, Masbagik	48401	53029	101430	91
10, Pringgasela	24970	28981	53951	86
11, Sukamulia	14719	17776	32495	83
12, Suralaga	25326	29022	54348	87
13, Selong	43808	48803	92611	90
14, Labuhan Haji	27052	30383	57435	89
15, Pringgabaya	45049	50344	95393	89
16, Suela	18047	21216	39263	85
17, Aikmel	28114	33221	61335	85
18, Wanasaba	28482	33912	62394	84
19, Sembalun	9743	10450	20193	93
20, Lenek	18134	20688	38822	88
21, Sambelia	15948	16799	32747	95
Lombok Timur	555241	636869	1192110	87

Sumber: Proyeksi Penduduk

Tabel 3.1.5. Banyaknya Penduduk dan Rumah Tangga di Kabupaten Lombok Timur 2010 – 2018
Number of Population and Household at Lombok Timur Regency 2010-2018

Tahun	Jumlah Penduduk (orang)	Jumlah Rumah Tangga
(1)	(2)	(3)
2010	1,109,253	325,485
2011	1,120,750	328,859
2012	1,132,213	332,221
2013	1,143,273	335,467
2014	1,153,773	338,548
2015	1,164,018	341,493
2016	1,173,781	344,358
2017	1,183,204	347,122
2018	1,192,110	349,735

Sumber: Proyeksi Penduduk

Tabel 3.1.6. Banyaknya Penduduk Menurut Kelompok Umur dan Jenis Kelamin di Kabupaten Lombok Timur 2018
Number of Population by Age and Sex at Lombok Timur Regency 2018

Kelompok Umur	Penduduk (orang)		Jumlah
	Laki-laki	Perempuan	
(1)	(2)	(3)	(4)
0-4	61558	59348	120906
5-9	62523	60400	122923
10-14	57729	56032	113761
15-19	52540	53658	106198
20-24	43730	53583	97313
25-29	40097	53353	93450
30-34	36396	51323	87719
35-39	35668	49913	85581
40-44	34220	44174	78394
45-49	31224	39645	70869
50-54	28354	33701	62055
55-59	23434	26788	50222
60-64	19065	20852	39917
65-69	12585	13720	26305
70-74	8382	9810	18192
75 +	7736	10569	18305
Jumlah	555241	636869	1192110

Sumber : Sensus Penduduk dan Proyeksi

Tabel 3.1.7. Banyaknya Penduduk Menurut Usia Produktif - Tidak Produktif dan Kecamatan di Kabupaten Lombok Timur Tahun 2018
Number of Population by productivity ages and Districk at Lombok Timur Regency 2018

Kecamatan	Penduduk Kelompok Umur			Rasio Beban Tanggungan
	0 – 4	15 – 64	65 +	
(1)	(2)	(3)	(4)	(5)
1, Keruak	16864	33861	2667	57,68
2, Jerowaru	19328	38634	2804	57,29
3, Sakra	17358	36947	3066	55,28
4, Sakra Barat	16371	32023	2906	60,20
5, Sakra Timur	14554	27693	2314	60,91
6, Terara	19407	46210	3718	50,04
7, Montong Gading	12144	27857	2591	52,90
8, Sikur	20361	45623	4392	54,26
9, Masbagik	28901	67007	5522	51,37
10, Pringgasela	16134	34417	3400	56,76
11, Sukamulia	9698	21044	1753	54,41
12, Suralaga	16247	35476	2625	53,20
13, Selong	25188	63055	4368	46,87
14, Labuhan Haji	16788	37459	3188	53,33
15, Pringgabaya	28912	61914	4567	54,07
16, Suela	11949	25422	1892	54,44
17, Aikmel	32072	63199	4886	58,48
18, Wanasaba	17923	40759	3712	53,08
19, Sembalun	6301	12849	1043	57,16
20, Lenek
21, Sambelia	11090	20269	1388	61,56
Lombok Timur	357590	771718	62802	54,47

Sumber: Proyeksi Penduduk

Catatan: *) Data masih tergabung dengan kecamatan induk (Aikmel)

Tabel 3.1.8. Jumlah Penduduk Menurut Desa dan Jenis Kelamin di Kecamatan Keruak 2018
Number of Population by Village and Sex at Keruak District 2018

Desa	Laki-laki	Perempuan	Total
(1)	(2)	(3)	(4)
Tanjung Luar	4243	4196	8439
Pijot	1995	2306	4301
Selebung Ketangga	2101	2540	4641
Sepit	1812	2144	3956
Keruak	1602	1709	3311
Batu Putik	2268	2631	4899
Senyur	1647	1967	3614
Ketapang Raya	1794	1917	3711
Pijot Utara	1333	1731	3064
Ketangga Jeraing	1037	1296	2333
Mendane Raya	624	672	1296
Setungkep Lingsar	1197	1317	2514
Danerase	1826	1986	3812
Montong Belae	738	829	1567
Pulau Maringkik	967	967	1934
Jumlah	25184	28208	53392

Sumber: *Proyeksi Penduduk*

Tabel 3.1.9. Jumlah Penduduk Menurut Desa dan Jenis Kelamin di Kecamatan Jerowaru 2018
Table Number of Population by Village and Sex at Jerowaru District 2018

Desa	Laki-laki	Perempuan	Total
(1)	(2)	(3)	(4)
Batunampar	960	1106	2066
Sukaraja	1838	2078	3916
Jerowaru	5120	5751	10871
Pemongkong	2081	2217	4298
Pandan Wangi	4253	4656	8909
Sekaroh	2005	2133	4138
Wakan	3694	3776	7470
Ekas Buana	1164	1250	2414
Kwang Rundun	592	654	1246
Batu Nampar Selatan	710	709	1419
Pene	1086	1163	2249
Sukadamai	852	918	1770
Sepapan	2149	2358	4507
Seriwe	1790	1793	3583
Paremas	928	982	1910
Jumlah	29222	31544	60766

Sumber: Proyeksi Penduduk

Tabel 3.1.10. Jumlah Penduduk Menurut Desa dan Jenis Kelamin di Kecamatan Sakra 2018
Number of Population by Village and Sex at Sakra District 2018

Desa	Laki-laki	Perempuan	Total
(1)	(2)	(3)	(4)
Suangi	2058	2378	4436
Sakra	6282	7426	13708
Kabar	1956	2284	4240
Rumbuk	3110	3562	6672
Keselet	1127	1329	2456
Sakra Selatan	3244	3804	7048
Rumbuk Timur	2165	2752	4917
Suangi Timur	1969	2354	4323
Moyot	999	1073	2072
Songak	1625	1957	3582
Peresak	970	1212	2182
Kuang Baru	835	900	1735
Jumlah	26340	31031	57371

Sumber: *Proyeksi Penduduk*

Tabel 3.1.11. Jumlah Penduduk Menurut Desa dan Jenis Kelamin di Kecamatan Sakra Barat 2018
Number of Population by Village and Sex at Sakra Barat District 2018

Desa	Laki-laki	Perempuan	Total
(1)	(2)	(3)	(4)
Sukarara	2504	3057	5561
Gunung Rajak	2173	2699	4872
Rensing	2851	3324	6175
Bungtiang	2463	2982	5445
Pengkelakmas	1446	1675	3121
Borok Toyang	1999	2501	4500
Pejaring	951	1061	2012
Gunung Rajak Selatan	1697	2008	3705
Mengkuru	635	827	1462
Rensing Timur	821	1008	1829
Pematung	722	742	1464
Jero Gunung	520	628	1148
Boyemare	828	945	1773
Gadung Mas	480	568	1048
Tanak Kaken	873	1101	1974
Rensing Bat	624	726	1350
Kembang Are Sampai	594	625	1219
Gerisak Semanggleng	1176	1466	2642
Jumlah	23357	27943	51300

Sumber: Proyeksi Penduduk

Tabel 3.1.12. Jumlah Penduduk Menurut Desa dan Jenis Kelamin di Kecamatan Sakra Timur 2018
Number of Population by Village and Sex at Sakra Timur District 2018

Desa	Laki-laki	Perempuan	Total
(1)	(2)	(3)	(4)
Gelanggalang	2440	3016	5456
Surabaya	1717	2286	4003
Lepak	2724	3314	6038
Gereneng	2882	3455	6337
Montongtangi	1730	2143	3873
Menceh	2841	3548	6389
Lepak Timur	1201	1508	2709
Surabaya Utara	1383	1551	2934
Gereneng Timur	1637	1952	3589
Lenting	1413	1820	3233
Jumlah	19968	24593	44561

Sumber: Proyeksi Penduduk

Tabel 3.1.13. Jumlah Penduduk Menurut Desa dan Jenis Kelamin di Kecamatan Terara 2018
Table Number of Population by Village and Sex at Terara District 2018

Desa	Laki-laki	Perempuan	Total
(1)	(2)	(3)	(4)
Jenggik	2778	3126	5904
Rarang	2699	2966	5665
Suradadi	2702	3215	5917
Santong	2413	2626	5039
Terara	2788	3046	5834
Sukadana	3464	3801	7265
Rarang Selatan	1497	1573	3070
Lando	2961	3352	6313
Rarang Tengah	2239	2363	4602
Leming	1373	1537	2910
Selagik	1490	1780	3270
Embung Raja	1944	2442	4386
Kalianyar	1122	1171	2293
Embung Kandong	826	774	1600
Rarang Batas	923	983	1906
Pandan Duri	1570	1791	3361
Jumlah	32789	36546	69335

Sumber: Proyeksi Penduduk

Tabel 3.1.14. Jumlah Penduduk Menurut Desa dan Jenis Kelamin di Kecamatan Montong Gading 2018
Number of Population by Village and Sex at Montong Gading District 2018

Desa	Laki-laki	Perempuan	Total
(1)	(2)	(3)	(4)
Kilang	2608	3131	5739
Montong Betok	3453	4177	7630
Pringgajurang	1737	2119	3856
Perian	3338	4130	7468
Jenggik Utara	1931	2315	4246
Pesanggrahan	2896	3795	6691
Pringgajurang Utara	1986	2364	4350
Lendang Belo	1189	1423	2612
Jumlah	19138	23454	42592

Sumber: *Proyeksi Penduduk*

Tabel 3.1.15. Jumlah Penduduk Menurut Desa dan Jenis Kelamin di Kecamatan Sikur 2018
Number of Population by Village and Sex at Sikur District 2018

Desa	Laki-laki	Perempuan	Total
(1)	(2)	(3)	(4)
Semaya	2003	2598	4601
Sikur	2409	2879	5288
Montongbaan	2520	3157	5677
Loyok	2519	3189	5708
Kotaraja	5760	6683	12443
Tetebatu	2611	3408	6019
Kembang Kuning	686	787	1473
Montongbaan Selatan	3257	3828	7085
Gelora	2395	2921	5316
Darma Sari	2042	2680	4722
Tetebatu Selatan	1946	2510	4456
Jeruk Manis	759	980	1739
Sikur Selatan	1559	2012	3571
Sikur Barat	984	1294	2278
Jumlah	31450	38926	70376

Sumber: Proyeksi Penduduk

Tabel 3.1.16. Jumlah Penduduk Menurut Desa dan Jenis Kelamin di Kecamatan Masbagik 2018
Number of Population by Village and Sex at Masbagik District 2018

Desa	Laki-laki	Perempuan	Total
(1)	(2)	(3)	(4)
Kesik	3600	4127	7727
Paok Motong	7069	7519	14588
Masbagik Selatan	7325	7628	14953
Masbagik Timur	3982	4577	8559
Masbagik Utara	6085	6409	12494
Danger	6182	6763	12945
Lendang Nangka	4489	5236	9725
Masbagik Utara Baru	3189	3278	6467
Lendang Nangka Utara	4098	4789	8887
Kumbang	2382	2703	5085
Jumlah	48401	53029	101430

Sumber: Proyeksi Penduduk

Tabel 3.1.17. Jumlah Penduduk Menurut Desa dan Jenis Kelamin di Kecamatan Pringgasela 2018
Number of Population by Village and Sex at Pringgasela District 2018

Desa	Laki-laki	Perempuan	Total
(1)	(2)	(3)	(4)
Rempung	2549	2963	5512
Pringgasela	2939	3577	6516
Jurit	2827	3122	5949
Pengadangan	4506	5174	9680
Aikdewa	2156	2652	4808
Jurit Baru	3083	3422	6505
Pringgasela Selatan	3056	3731	6787
Pengadangan Barat	1704	2072	3776
Pringgasela Timur	1196	1160	2356
Timbanuh	954	1108	2062
Jumlah	24970	28981	53951

Sumber: *Proyeksi Penduduk*

Tabel 3.1.18. Jumlah Penduduk Menurut Desa dan Jenis Kelamin di Kecamatan Sukamulia 2018
Number of Population by Village and Sex at Sukamulia District 2018

Desa	Laki-laki	Perempuan	Total
(1)	(2)	(3)	(4)
Setanggor	1109	1203	2312
Jantuk	976	1069	2045
Padamara	1791	2223	4014
Dasan Lekong	3675	4600	8275
Sukamulia	1418	1771	3189
Sukamulia Timur	2968	3580	6548
Paok Pampang	1066	1402	2468
Nyiur Tebel	689	805	1494
Setanggor Selatan	1027	1123	2150
Jumlah	14719	17776	32495

Sumber: Proyeksi Penduduk

Tabel 3.1.19. Jumlah Penduduk Menurut Desa dan Jenis Kelamin di Kecamatan Suralaga 2018
Number of Population by Village and Sex at Suralaga District 2018

Desa	Laki-laki	Perempuan	Total
(1)	(2)	(3)	(4)
Anjani	5035	5488	10523
Tebaban	2487	2892	5379
Kerongkong	913	1019	1932
Bagik Payung	1802	2203	4005
Suralaga	774	834	1608
Bagik Payung Selatan	2005	2499	4504
Gerung Permai	2467	3031	5498
Dasan Borok	1031	1211	2242
Tumbuh Mulia	1451	1720	3171
Gapuk	940	799	1739
Bintang Rinjani	1045	1171	2216
Paok Lombok	1578	1843	3421
Dames Damai	1045	1174	2219
Waringin	1614	1813	3427
Bagikpayung Timur	1139	1325	2464
Jumlah	25326	29022	54348

Sumber: *Proyeksi Penduduk*

Tabel 3.1.20. Jumlah Penduduk Menurut Desa dan Jenis Kelamin di Kecamatan Selong 2018
Number of Population by Village and Sex at Selong District 2018

Desa	Laki-laki	Perempuan	Total
(1)	(2)	(3)	(4)
Denggen	1564	2107	3671
Kelayu Jorong	2614	2797	5411
Kembang Sari	2889	3246	6135
Majidi	4128	4493	8621
Rakam	3121	3565	6686
Pancor	7993	9742	17735
Sekarteja	5484	6020	11504
Sandubaya	3117	3114	6231
Khusus Kota Selong	5933	6375	12308
Kelayu Selatan	2719	2758	5477
Kelayu Utara	2807	2937	5744
Denggen Timur	1439	1649	3088
Jumlah	43808	48803	92611

Sumber: *Proyeksi Penduduk*

Tabel 3.1.21. Jumlah Penduduk Menurut Desa dan Jenis Kelamin di Kecamatan Labuhan Haji 2018
Number of Population by Village and Sex at Labuhan Haji District 2018

Desa	Laki-laki	Perempuan	Total
(1)	(2)	(3)	(4)
Penedagandor	2470	2778	5248
Labuhan Haji	4265	4528	8793
Teros	2181	2483	4664
Tanjung	2493	2598	5091
Surya Wangi	2139	2434	4573
Ijobalit	1234	1427	2661
Korleko	3055	3822	6877
Kerta Sari	1145	1277	2422
Banjar Sari	2203	2433	4636
Tirtanadi	2905	3269	6174
Korleko Selatan	1234	1427	2661
Geres	1728	1907	3635
Jumlah	27052	30383	57435

Sumber: Proyeksi Penduduk

Tabel 3.1.22. Jumlah Penduduk Menurut Desa dan Jenis Kelamin di Kecamatan Pringgabaya 2018
Number of Population by Village and Sex at Pringgabaya District 2018

Desa	Laki-laki	Perempuan	Total
(1)	(2)	(3)	(4)
Bagik Papan	1335	1765	3100
Apitaik	5305	6038	11343
Kerumut	1580	2073	3653
Pohgading	4607	5165	9772
Batuyang	4029	4743	8772
Pringgabaya	6712	7559	14271
Labuhan Lombok	6362	6338	12700
Teko	1530	1670	3200
Pohgading Timur	2633	3008	5641
Pringgabaya Utara	1895	2174	4069
Tanak Gadang	826	905	1731
Anggaraksa	1180	1393	2573
Gunung Malang	2257	2340	4597
Seruni Mumbul	2538	2489	5027
Telaga Waru	2260	2684	4944
Jumlah	45049	50344	95393

Sumber: *Proyeksi Penduduk*

Tabel 3.1.23. Jumlah Penduduk Menurut Desa dan Jenis Kelamin di Kecamatan Suela 2018
Number of Population by Village and Sex at Suela District 2018

Desa	Laki-laki	Perempuan	Total
(1)	(2)	(3)	(4)
Suela	2903	3397	6300
Ketangga	2690	3298	5988
Selaparang	1695	2012	3707
Suntalangu	2912	3599	6511
Sapit	1795	2152	3947
Perigi	3076	3440	6516
Mekar Sari	2351	2701	5052
Puncak Jeringo	625	617	1242
Jumlah	18047	21216	39263

Sumber: Proyeksi Penduduk

Tabel 3.1.24. Jumlah Penduduk Menurut Desa dan Jenis Kelamin di Kecamatan Aikmel 2018
Number of Population by Village and Sex at Aikmel District 2018

Desa	Laki-laki	Perempuan	Total
(1)	(2)	(3)	(4)
Kalijaga	3114	3945	7059
Kembang Kerang	2044	2430	4474
Aikmel	4339	5047	9386
Aikmel Utara	1193	1479	2672
Kalijaga Selatan	1100	1338	2438
Kalijaga Timur	1717	2104	3821
Kembang Kerang Daya	2920	3601	6521
Aikmel Barat	2067	2329	4396
Toya	3224	3588	6812
Kalijaga Tengah	785	1080	1865
Santri Bagik Nyaka	1071	1250	2321
Aik Prapa	1395	1700	3095
Keroya	1140	1211	2351
Aikmel Timur	2005	2119	4124
Jumlah	28114	33221	61335

Sumber: *Proyeksi Penduduk*

Tabel 3.1.25. Jumlah Penduduk Menurut Desa dan Jenis Kelamin di Kecamatan Wanasaba 2018
Table Number of Population by Village and Sex at Wanasaba District 2018

Desa	Laki-laki	Perempuan	Total
(1)	(2)	(3)	(4)
Mamben Lauq	3318	3987	7305
Mamben Daya	4214	5087	9301
Wanasaba	3745	4261	8006
Karang Baru	1099	1369	2468
Bebidas	2834	3599	6433
Tembeng Putik	2904	3425	6329
Wanasaba Lauk	3557	4203	7760
Mamben Selatan	782	931	1713
Berita Jeneng	2121	2418	4539
Bandok	1592	1856	3448
Wanasaba Daya	663	784	1447
Otak Rarangan	630	746	1376
Jineng	556	686	1242
Karang Baru Timur	467	560	1027
Jumlah	28482	33912	62394

Sumber: Proyeksi Penduduk

Tabel 3.1.26. Jumlah Penduduk Menurut Desa dan Jenis Kelamin di Kecamatan Sembalun 2018
Table *Number of Population by Village and Sex at Sembalun District 2018*

Desa	Laki-laki	Perempuan	Total
(1)	(2)	(3)	(4)
Sembalun Bumbung	2909	3301	6210
Sembalun Lawang	2207	2237	4444
Sajang	1553	1716	3269
Bilok Petung	1326	1231	2557
Sembalun	1012	1189	2201
Sembalun Timba Gading	736	776	1512
Jumlah	9743	10450	20193

Sumber: *Proyeksi Penduduk*

Tabel 3.1.27. Jumlah Penduduk Menurut Desa dan Jenis Kelamin di Kecamatan Lenek 2018
Table Number of Population by Village and Sex at Lenek District 2018

Desa	Laki-laki	Perempuan	Total
(1)	(2)	(3)	(4)
Lenek Baru	2120	2629	4749
Kalijaga Baru	1598	1751	3349
Sukarema	921	1172	2093
Lenek Lauq	2209	2888	5097
Lenek Pesiraman	2740	3037	5777
Lenek Kali Bambang	782	832	1614
Lenek	3950	4241	8191
Lenek Ramban Biak	1078	1272	2350
Lenek Daya	2189	2293	4482
Lenek Duren	547	573	1120
Jumlah	18134	20688	38822

Sumber: *Proyeksi Penduduk*

Tabel 3.1.28. Jumlah Penduduk Menurut Desa dan Jenis Kelamin di Kecamatan Sambelia 2018
Number of Population by Village and Sex at Sambelia District 2018

Desa	Laki-laki	Perempuan	Total
(1)	(2)	(3)	(4)
Sambelia	2085	2232	4317
Belanting	2776	2793	5569
Obel Obel	1061	1040	2101
Sugian	1905	1919	3824
Labuhan Pandan	2331	2605	4936
Dara Kunci	920	932	1852
Bagek Manis	1154	1288	2442
Dadap	875	981	1856
Madayin	1087	1135	2222
Padak Guar	892	953	1845
Senanggalih	862	921	1783
Jumlah	15948	16799	32747

Sumber: *Proyeksi Penduduk*

Tabel 3.1.29. Persentase Perempuan yang Pernah Kawin Berumur 10 Tahun Ke Atas menurut Umur Perkawinan Pertama di Kabupaten Lombok Timur 2018
Proportion of Female Population Age 10 Years and Over Who Ever Married by First Marriage Age at Lombok Timur Regency 2018

Usia Perkawinan Pertama	Persentase Percentage (%)
(1)	(2)
≤ 16	13,30
17 – 18	19,69
19-20	20,99
21 +	46,02

Sumber : *Survei Sosial Ekonomi Nasional (SUSENAS)*

Tabel 3.1.30. Persentase Penduduk Usia 10 Tahun Keatas Menurut Status Perkawinan di Kabupaten Lombok Timur 2018
Proportion of Population age 10 years and over by Marrital Status at Lombok Timur Regency 2018

Umur	Laki-laki	Perempuan	Laki + Perempuan
(1)	(2)	(3)	(4)
Belum Kawin	16,83	13,85	30,68
Kawin	26,38	32,50	58,89
Cerai Hidup	1,16	3,01	4,17
Cerai Mati	1,09	5,18	6,26
Jumlah	45,46	54,54	100,00

Sumber : *Servei Sosial Ekonomi Nasional (SUSENAS)*

3.2 KETENAGAKERJAAN / *EMPLOYMENT*

<https://lomboktimurkab.bps.go.id>

<https://lomboktimurkab.bps.go.id>

Tabel 3.2.1. Penduduk Berumur 15 tahun Keatas Menurut Jenis Kegiatan Utama di Kabupaten Lombok Timur 2016 – 2018
Population Aged 15 and above by Type of Main Activities in Lombok Timur Regency 2016 - 2018

Jenis Kegiatan Utama	2016	2017	2018
(1)	(2)	(3)	(4)
Angkatan Kerja	n,a	560,936	539,288
Bekerja	n,a	540,495	522,518
Penganggur	n,a	20,441	16,770
Bukan Angkatan Kerja (Sekolah Mengurus Rumah Tangga dan Lainnya)	n,a	266,648	296,732
Jumlah	n,a	827,584	836,020
Tingkat Partisipasi Angkatan Kerja (TPAK)	n,a	67,78	64,51
Tingkat Pengangguran Terbuka	n,a	3,64	3,11

Sumber : Survei Angkatan Kerja Nasional (Sakernas)

Tabel 3.2.2. Penduduk Berumur 15 Tahun Keatas Menurut Jenis Kegiatan Utama dan Jenis Kelamin di Kabupaten Lombok Timur 2018
Population Aged 15 Years and Over by Type of Main Activity and Sex in Lombok Timur District 2018

Jenis Kegiatan Utama	Laki-laki	Perempuan	Jumlah
(1)	(2)	(3)	(4)
Angkatan Kerja	282,092	257,196	539,288
Bekerja	274,682	247,836	522,518
Penganggur	7,410	9,360	16,770
Bukan Angkatan Kerja (Sekolah Mengurus Rumah Tangga dan Lainnya)	92,048	204,684	296,732
Jumlah	374,140	461,881	836,020
Tingkat Partisipasi Angkatan Kerja (TPAK)	75,40	55,68	64,51
Tingkat Pengangguran Terbuka	2,63	3,64	3,11

Sumber : Survei Angkatan Kerja Nasional (Sakernas)

Tabel 3.2.3. Penduduk Berumur 15 Tahun Keatas yang Bekerja Menurut Lapangan Usaha dan Jenis Kelamin di Kabupaten Lombok Timur 2018
Population Aged 15 Years and Over Who Worked by Business Field and Sex in Lombok Timur Regency 2018

Lapangan Usaha	Laki-laki	Perempuan	Jumlah
(1)	(2)	(3)	(4)
1 Pertanian, Perkebunan, Kehutanan, Perburuan dan Perikanan	121914	85687	207601
2 Industri	31053	43967	75020
3 Perdagangan, Rumah Makan dan Jasa Akomodasi	32969	81596	114565
4 Jasa Kemasyarakatan, Sosial dan Perorangan	43386	31047	74433
5 Lainnya (Pertambangan+LGA+Konstruksi +Transportasi+LembagaKeuangan)	45360	5539	50899
Jumlah	274682	247836	522518

Sumber : Survei Angkatan Kerja Nasional (Sakernas)

Tabel 3.2.4. Penduduk Berumur 15 Tahun Keatas Menurut Status Pekerjaan Utama dan Jenis Kelamin di Kabupaten Lombok Timur 2018
Population Aged 15 Years and Over by Main Employment Status and Sex in Lombok Timur Regency 2018

Status Pekerjaan Utama	Laki-laki	Perempuan	Jumlah
(1)	(2)	(3)	(4)
Berusaha	130119	98046	228165
Buruh/Karyawan	57690	39295	96985
Pekerja Bebas	60048	55395	115443
Pekerja Keluarga	26825	55100	81925
Jumlah	274682	247836	522518

Sumber : Survei Angkatan Kerja Nasional (Sakernas)

Tabel 3.2.5. Penduduk Berumur 15 Tahun Keatas Menurut Jam Kerja Seluruh Pekerjaan dan Jenis Kelamin di Kabupaten Lombok Timur 2015
Population Aged 15 Years and Over by Working Hours of All Occupation and Sex in Lombok Timur Regency 2015

Jam Kerja	Laki-laki	Perempuan	Jumlah
(1)	(2)	(3)	(4)
0*)	13282	16661	29943
1 – 9	18120	28703	46823
10 – 24	62974	73041	136015
25 – 34	41370	37171	78541
35 – 44	49101	45029	94130
45 +	89835	47231	137066
Jumlah	274682	247836	522518

Sumber : Survei Angkatan Kerja Nasional (Sakernas)

Catatan : *) Jam Kerja 0 berarti sementara tidak bekerja

Tabel 3.2.6. Jumlah Pencari Kerja yang Terdaftar dan yang Dapat Ditempatkan Menurut Tingkat Pendidikan yang Ditamatkan dan Jenis Kelamin di Kabupaten Lombok Timur 2018
Number of Registered Seekers and Can Be Listed by Level of Education and Sex in Lombok Timur Regency 2018

Tingkat Pendidikan yang Ditamatkan	Terdaftar			Ditempatkan		
	Lk	Pr	Jml	Lk	Pr	Jml
(1)	(2)	(3)	(4)	(5)	(6)	(7)
SD ke bawah	6132	279	6411	6132	279	6411
SLTP	2886	259	3145	2886	259	3145
SLTA ke atas	1849	183	2032	1849	183	2032
Jumlah	10867	721	11588	10867	721	11588

Sumber : Dinas Tenaga Kerja dan Transmigrasi Kabupaten Lombok Timur

Tabel 3.2.7. Banyaknya Tenaga Kerja Indonesia (TKI) yang Diberangkatkan Menurut Negara Tujuan di Kabupaten Lombok Timur 2018
Number of Indonesian Workers (TKI) Deported by Destination Country in Lombok Timur Regency 2018

Negara Tujuan	Laki-laki	Perempuan	Jumlah
(1)	(2)	(3)	(4)
Uni Emirat Arab	-	-	-
Saudi Arabia	-	-	-
Kuwait	-	-	-
Jordania	-	-	-
Malaysia	10771	242	11013
Singapura	1	109	110
Bahrain	-	-	-
Hongkong	-	122	122
Oman	-	-	-
Qatar	-	-	-
Brunei Darussalam	55	183	238
Macao	-	-	-
Taiwan	40	65	105
Syria	-	-	-
Jepang	-	-	-
Total	10867	721	11588

Sumber : Dinas Tenaga Kerja dan Transmigrasi Kabupaten Lombok Timur

Tabel 3.2.8. Banyaknya Tenaga Kerja Indonesia (TKI) yang Diberangkatkan Menurut Bidang Pekerjaan 2018
Number of Indonesian Migrant Workers (TKI) Deployed by the Field of Work 2018

Uraian Pekerjaan	Laki-laki	Perempuan	Jumlah
(1)	(2)	(3)	(4)
Pertanian	10359	87	10446
Peternakan	2	-	2
Industri	38	1	39
Elektronik	-	-	-
Konstruksi	75	-	75
Restoran	1	-	1
Hotel	-	-	-
Pembantu Rumah Tangga	2	228	230
Jasa Kebersihan	31	38	69
Sopir	-	-	-
Lainnya	359	367	726
Total	10867	721	11588

Sumber : Dinas Tenaga Kerja dan Transmigrasi Kabupaten Lombok Timur

Tabel 3.2.10. Jumlah TKI yang diberangkatkan menurut Pendidikan dan Jenis Kelamin Tahun 2018
Number of Indonesian Migrant Workers (TKI) Deployed by Education and Sex 2018

Bulan	SD			SMP		
	L	P	L+P	L	P	L+P
(1)	(3)	(4)	(5)			
Januari	745	25	770	276	23	299
Februari	734	37	771	315	14	329
Maret	622	33	655	286	32	318
April	589	16	605	293	22	315
Mei	359	18	377	181	27	208
Juni	255	11	266	109	6	115
Juli	725	36	761	361	25	386
Agustus	412	25	437	207	21	228
September	576	21	597	215	29	244
Oktober	370	24	394	236	30	266
Nopember	366	14	380	199	13	212
Desember	379	19	398	208	17	225
Total	6,132	279	6,411	2,886	259	3145

Sumber : Dinas Tenaga Kerja dan Transmigrasi Kabupaten Lombok Timur

Tabel 3,2,13 Lanjutan
Table Continued

Bulan	SMA			DI-DIII		
	L	P	L+P	L	P	L+P
(1)	(3)	(4)	(5)			
Januari	177	18	195	1	1	2
Februari	183	13	196	-	-	-
Maret	165	11	176	3	-	3
April	196	14	210	1	-	1
Mei	93	13	106	-	-	-
Juni	73	7	80	-	-	-
Juli	228	27	255	2	2	4
Agustus	119	12	131	2	-	2
September	119	17	136	-	-	-
Oktober	132	14	146	2	1	3
Nopember	149	14	163	1	1	2
Desember	146	14	160	1	1	2
Total	1,780	174	1,954	13	6	19

Sumber : Dinas Tenaga Kerja dan Transmigrasi Kabupaten Lombok Timur

Tabel 3,2,13 Lanjutan
Table Continued

Bulan	S1			Total		
	L	P	L+P	L	P	L+P
(1)	(3)	(4)	(5)			
Januari	10	-	10	1,209	67	1,276
Februari	7	-	7	1,239	64	1,303
Maret	8	-	8	1,084	76	1,160
April	10	-	10	1,089	52	1,141
Mei	-	-	-	633	58	691
Juni	1	-	1	438	24	462
Juli	2	1	3	1,318	91	1,409
Agustus	2	-	2	742	58	800
September	3	-	3	913	67	980
Oktober	4	-	4	744	69	813
Nopember	5	-	5	720	42	762
Desember	4	2	6	738	53	791
Total	56	3	59	10,86	721	11,588

Sumber : Dinas Tenaga Kerja dan Transmigrasi Kabupaten Lombok Timur

Tabel 3.2.11. Jumlah TKI yang diberangkatkan setiap bulan menurut Kecamatan dan Jenis Kelamin Tahun 2018
Number of Indonesian Migrant Workers (TKI) Deployed Every Month by Education and Sex 2018

Kecamatan	Januari			Februari		
	L	P	L+P	L	P	L+P
(1)	(2)	(3)	(4)	(5)	(6)	(7)
1, Keruak	44	2	46	73	2	75
2, Jerowaru	43	1	44	43	5	48
3, Sakra	87	4	91	52	3	55
4, Sakra Barat	48	4	52	59	1	60
5, Sakra Timur	47	1	48	81	4	85
6, Terara	104	5	109	114	4	118
7, Montong	55	4	59	42	1	43
8, Sikur	122	3	125	140	2	142
9, Masbagik	100	5	105	102	6	108
10, Pringgasela	60	1	61	56	1	57
11, Sukamulia	39	1	40	31	1	32
12, Suralaga	54	-	54	50	1	51
13, Selong	43	8	51	58	5	63
14, Labuhan Haji	36	6	42	41	13	54
15, Pringgabaya	80	7	87	65	4	69
16, Suela	28	3	31	38	1	39
17, Aikmel	96	10	106	92	3	95
18, Wanasaba	89	1	90	90	2	92
19, Sembalun	13	-	13	5	-	5
20, Lenek	-	-	-	-	-	-
21, Sambelia	21	1	22	7	5	12
Total	1,209	67	1,276	1,239	64	1,303

Sumber : Dinas Tenaga Kerja dan Transmigrasi Kabupaten Lombok Timur

Tabel 3,2,11 Lanjutan
Table Continued

Kecamatan	Maret			April		
	L	P	L+P	L	P	L+P
(1)	(2)	(3)	(4)	(5)	(6)	(7)
1, Keruak	52	6	58	58	3	61
2, Jerowaru	36	1	37	25	-	25
3, Sakra	73	1	74	47	-	47
4, Sakra Barat	43	-	43	38	1	39
5, Sakra Timur	54	4	58	75	4	79
6, Terara	81	2	83	58	3	61
7, Montong	42	1	43	58	-	58
8, Sikur	72	2	74	110	1	111
9, Masbagik	80	1	81	70	3	73
10, Pringgasele	84	3	87	59	3	62
11, Sukamulia	26	1	27	31	-	31
12, Suralaga	57	3	60	56	2	58
13, Selong	37	6	43	45	9	54
14, Labuhan Haji	53	11	64	44	9	53
15, Pringgabaya	80	7	87	79	3	82
16, Suela	34	7	41	23	4	27
17, Aikmel	78	11	89	88	4	92
18, Wanasaba	68	6	74	74	3	77
19, Sembalun	18	-	18	29	-	29
20, Lenek	-	-	-	-	-	-
21, Sambelia	16	3	19	22	-	22
Total	1,084	76	1,160	1,089	52	1,141

Sumber : Dinas Tenaga Kerja dan Transmigrasi Kabupaten Lombok Timur

Tabel 3,2,11 Lanjutan
Table Continued

Kecamatan	Mei			Juni		
	L	P	L+P	L	P	L+P
(1)	(2)	(3)	(4)	(5)	(6)	(7)
1, Keruak	36	2	38	7	1	8
2, Jerowaru	29	2	31	19	-	19
3, Sakra	21	-	21	18	1	19
4, Sakra Barat	29	1	30	11	3	14
5, Sakra Timur	36	4	40	15	-	15
6, Terara	37	2	39	37	-	37
7, Montong	32	2	34	15	-	15
8, Sikur	35	1	36	36	-	36
9, Masbagik	63	2	65	32	-	32
10, Pringgasela	37	4	41	15	1	16
11, Sukamulia	22	1	23	10	1	11
12, Suralaga	15	4	19	28	1	29
13, Selong	18	6	24	37	2	39
14, Labuhan Haji	34	13	47	19	2	21
15, Pringgabaya	38	2	40	24	5	29
16, Suela	14	6	20	10	1	11
17, Aikmel	62	4	66	66	2	68
18, Wanasaba	65	1	66	23	2	25
19, Sembalun	4	-	4	11	2	13
20, Lenek	-	-	-	-	-	-
21, Sambelia	6	1	7	5	-	5
Total	633	58	691	438	24	462

Sumber : Dinas Tenaga Kerja dan Transmigrasi Kabupaten Lombok Timur

Tabel 3,2,11 Lanjutan
Table Continued

Kecamatan	Juli			Agustus		
	L	P	L+P	L	P	L+P
(1)	(2)	(3)	(4)	(5)	(6)	(7)
1, Keruak	42	3	45	27	5	32
2, Jerowaru	52	2	54	12	1	13
3, Sakra	77	6	83	40	2	42
4, Sakra Barat	55	1	56	17	-	17
5, Sakra Timur	44	1	45	29	5	34
6, Terara	76	5	81	35	5	40
7, Montong	84	-	84	49	2	51
8, Sikur	109	4	113	59	-	59
9, Masbagik	108	7	115	91	5	96
10, Pringgasela	92	2	94	58	2	60
11, Sukamulia	28	2	30	20	3	23
12, Suralaga	68	7	75	30	1	31
13, Selong	66	10	76	26	3	29
14, Labuhan Haji	53	11	64	36	2	38
15, Pringgabaya	72	8	80	47	3	50
16, Suela	52	3	55	21	4	25
17, Aikmel	120	11	131	91	6	97
18, Wanasaba	82	5	87	39	6	45
19, Sembalun	19	-	19	5	1	6
20, Lenek	-	-	-	-	-	-
21, Sambelia	19	3	22	10	2	12
Total	1,318	91	1,409	742	58	800

Sumber : Dinas Tenaga Kerja dan Transmigrasi Kabupaten Lombok Timur

Tabel 3,2,11 Lanjutan
Table Continued

Kecamatan	September			Oktober		
	L	P	L+P	L	P	L+P
(1)	(2)	(3)	(4)	(5)	(6)	(7)
1, Keruak	34	7	41	13	2	15
2, Jerowaru	48	2	50	25	2	27
3, Sakra	54	6	60	44	2	46
4, Sakra Barat	22	1	23	24	5	29
5, Sakra Timur	41	3	44	37	1	38
6, Terara	51	1	52	54	4	58
7, Montong	54	-	54	42	3	45
8, Sikur	77	-	77	65	-	65
9, Masbagik	77	4	81	68	2	70
10, Pringgasela	38	5	43	74	4	78
11, Sukamulia	17	2	19	12	2	14
12, Suralaga	59	3	62	28	4	32
13, Selong	51	6	57	23	8	31
14, Labuhan Haji	36	3	39	29	6	35
15, Pringgabaya	59	12	71	41	9	50
16, Suela	22	1	23	22	3	25
17, Aikmel	96	4	100	71	5	76
18, Wanasaba	66	6	72	60	6	66
19, Sembalun	1	-	1	4	-	4
20, Lenek	-	-	-	-	-	-
21, Sambelia	10	1	11	8	1	9
Total	913	67	980	744	69	813

Sumber : Dinas Tenaga Kerja dan Transmigrasi Kabupaten Lombok Timur

Tabel 3,2,11 Lanjutan
Table Continued

Kecamatan	Nopember			Desember		
	L	P	L+P	L	P	L+P
(1)	(2)	(3)	(4)	(5)	(6)	(7)
1, Keruak	25	-2-	27	29	2	31
2, Jerowaru	19	---	19	20	1	21
3, Sakra	23	-1-	24	24	-	24
4, Sakra Barat	22	-2-	24	21	-	21
5, Sakra Timur	27	-1-	28	24	7	31
6, Terara	37	-3-	40	51	5	56
7, Montong	43	-1-	44	19	3	22
8, Sikur	61	-1-	62	58	-	58
9, Masbagik	72	-2-	74	50	1	51
10, Pringgasela	65	-1-	66	63	1	64
11, Sukamulia	16	---	16	11	2	13
12, Suralaga	45	-2-	47	45	1	46
13, Selong	24	-6-	30	31	5	36
14, Labuhan Haji	25	-8-	33	36	7	43
15, Pringgabaya	41	-1-	42	70	6	76
16, Suela	26	-3-	29	40	3	43
17, Aikmel	83	-6-	89	72	8	80
18, Wanasaba	57	-2	59	63	1	64
19, Sembalun	3	---	3	1	-	1
20, Lenek	-	-	-	-	-	-
21, Sambelia	6	---	6	10	-	10
Total	720	-42	762	738	53	791

Sumber : Dinas Tenaga Kerja dan Transmigrasi Kabupaten Lombok Timur

Tabel 3,2,11 Lanjutan
Table Continued

Kecamatan	Total		
	L	P	L+P
(1)	(2)	(3)	(4)
1, Keruak	440	37	477
2, Jerowaru	371	17	388
3, Sakra	560	26	586
4, Sakra Barat	389	19	408
5, Sakra Timur	510	35	545
6, Terara	735	39	774
7, Montong Gading	535	17	552
8, Sikur	944	14	958
9, Masbagik	913	38	951
10, Pringgasela	701	28	729
11, Sukamulia	263	16	279
12, Suralaga	535	29	564
13, Selong	459	74	533
14, Labuhan Haji	442	91	533
15, Pringgabaya	696	67	763
16, Suela	330	39	369
17, Aikmel	1,015	74	1,089
18, Wanasaba	776	41	817
19, Sembalun	113	3	116
20, Lenek	-	-	-
21, Sambelia	140	17	157
Total	10,867	721	11,588

Sumber : Dinas Tenaga Kerja dan Transmigrasi Kabupaten Lombok Timur

Tabel 3.2.12. Target dan Realisasi Wirausaha Baru di Kabupaten Lombok Timur Tahun 2013 - 2017
Target and Realization of New Entrepreneurs in Lombok Timur Regency 2013 - 2017

Kecamatan	2013		2014	
	Target	Realisasi	Target	Realisasi
(1)	(2)	(3)	(4)	(5)
1, Keruak	325	607	30	4
2, Jerowaru	325	89	30	0
3, Sakra	425	68	50	0
4, Sakra Barat	325	225	50	5
5, Sakra Timur	325	359	50	5
6, Terara	375	55	50	30
7, Montong Gading	465	206	100	40
8, Sikur	335	14	50	10
9, Masbagik	525	1	50	16
10, Pringgasela	325	260	60	30
11, Sukamulia	325	18	50	50
12, Suralaga	325	82	50	50
13, Selong	475	36	240	130
14, Labuhan Haji	325	429	50	50
15, Pringgabaya	475	200	50	4
16, Suela	325	20	50	3
17, Aikmel	425	216	100	8
18, Wanasaba	425	47	50	4
19, Sembalun	325	168	50	0
20, Lenek
21, Sambelia	325	13	50	0
Total	7500	3113	1260	439

Sumber : Dinas Koperasi dan UKM Kabupaten Lombok Timur

Tabel 3,2,12 Lanjutan
Table Continued

Kecamatan	2015		2016	
	Target	Realisasi	Target	Realisasi
(1)	(6)	(7)	(8)	(9)
1, Keruak	50	19	50	7
2, Jerowaru	150	45	50	6
3, Sakra	50	14	50	2
4, Sakra Barat	50	18	200	22
5, Sakra Timur	50	6	50	1
6, Terara	100	22	150	65
7, Montong Gading	100	43	50	10
8, Sikur	100	22	200	73
9, Masbagik	400	58	200	73
10, Pringgasela	150	52	50	7
11, Sukamulia	50	18	50	16
12, Suralaga	150	30	50	4
13, Selong	600	77	100	30
14, Labuhan Haji	200	72	50	9
15, Pringgabaya	50	9	60	4
16, Suela	50	1	50	3
17, Aikmel	100	78	150	72
18, Wanasaba	100	43	50	7
19, Sembalun	50	1	60	30
20, Lenek
21, Sambelia	50	0	50	9
Total	2600	628	1720	450

Sumber : Dinas Koperasi dan UKM Kabupaten Lombok Timur

Tabel 3,2,12 Lanjutan
Table Continued

Kecamatan	2017		2018	
	Target	Realisasi	Target	Realisasi
(1)	(6)	(7)	(8)	(9)
1, Keruak	30	4	50	15
2, Jerowaru	30	25	50	10
3, Sakra	50	25	50	28
4, Sakra Barat	50	5	50	4
5, Sakra Timur	50	5	50	12
6, Terara	50	30	50	38
7, Montong Gading	100	40	50	15
8, Sikur	50	10	50	69
9, Masbagik	50	16	50	127
10, Pringgasela	60	30	50	23
11, Sukamulia	50	50	50	15
12, Suralaga	50	50	50	29
13, Selong	100	80	50	178
14, Labuhan Haji	50	50	50	70
15, Pringgabaya	50	4	50	120
16, Suela	50	3	50	17
17, Aikmel	50	8	50	86
18, Wanasaba	50	4	50	13
19, Sembalun	50	15	25	3
20, Lenek	50	41
21, Sambelia	50	30	25	2
Total	1070	484	1000	915

Sumber : Dinas Koperasi dan UKM Kabupaten Lombok Timur

Fasilitas Kesehatan



Tenaga Kesehatan



Fasilitas Pendidikan*



Angka Partisipasi Sekolah



Penduduk Miskin



<https://lomboktimurkab.bps.go.id>

ULASAN

Ketersediaan fasilitas kesehatan dan tenaga kesehatan yang mencukupi serta mudah diakses merupakan modal pembangunan di bidang kesehatan, Dengan meningkatnya taraf kesehatan masyarakat diharapkan dapat menciptakan generasi sehat yang dapat meningkatkan kesejahteraan masyarakat,

Fasilitas kesehatan di Kabupaten Lombok Timur berupa rumah sakit umum dan swasta puskesmas klinik maupun polindes, Rumah sakit di Lombok Timur berjumlah 3 unit terdiri dari 1 rumah sakit umum yakni RSUD dr, Raden Soedjono dan 2 rumah sakit umum swasta, Ketiganya berlokasi di Kecamatan Selong, puskesmas berjumlah 32 unit yang menyebar di semua kecamatan minimal satu puskesmas di satu kecamatan,

Ditingkat puskesmas dengan jumlah penduduk tahun 2018 sebanyak 1,192,110 orang maka secara total setiap puskesmas melayani sekitar 37,253 orang, Angka ini masih dibawah standar pelayanan puskesmas yaitu 30,000 penduduk,

Untuk mengukur kemiskinan BPS menggunakan konsep kemampuan memenuhi kebutuhan dasar (*basic needs approach*), Dengan pendekatan ini kemiskinan dipandang sebagai ketidakmampuan dari sisi ekonomi untuk memenuhi kebutuhan dasar makanan dan bukan makanan yang diukur dari sisi pengeluaran, Jadi penduduk miskin adalah penduduk yang memiliki rata-rata pengeluaran perkapita perbulan dibawah garis kemiskinan,

DESCRIPTION

The availability of health facilities and health workers adequate and easily accessible is a capital development in the field of health, With the increasing standard of public health is expected to create a healthy generation that can improve people's welfare,

Health facilities in Lombok Timur Regency in the form of public and private hospitals health centers clinics and polindes, Hospitals in the Lombok Timur totaling 3 unit consists of one general hospital that is dr, Raden Soedjono and two private general hospitals, All three are located in District Selong, puskesmas totaling 32 units spread across all districts at least one health center in the district,

Level health centers with a population of 2018 as many as 1,192,110 people in total each health center the airport around 37,253 people, This figure is still below the standard of health center services is 30000 residents,

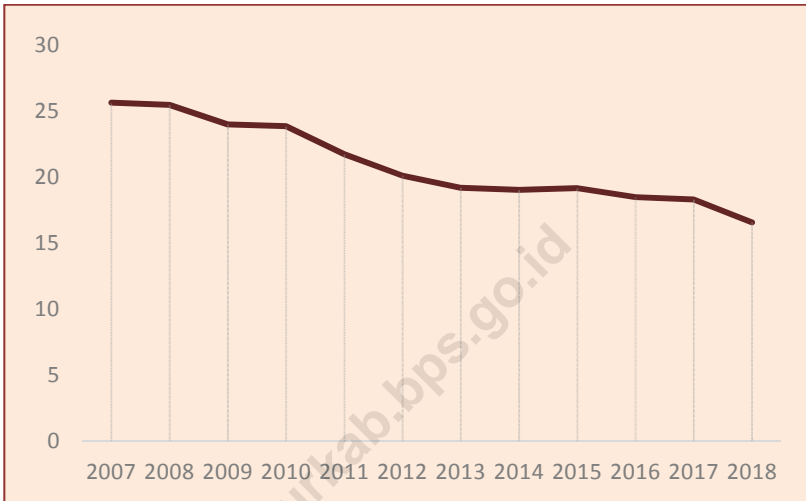
To measure poverty BPS uses the concept of ability to meet basic needs (basic needs approach), With this approach poverty is seen as an economic inability to meet the basic needs of food and non-food which is measured from the expenditure side, Thus the poor are the population had an average monthly per capita expenditure below the poverty line,

Jumlah penduduk miskin di Kabupaten Lombok Timur terus mengalami penurunan meskipun jumlahnya masih cukup banyak, Tahun 2018 persentase penduduk miskin berada di nilai 16,55 persen, Masih perlu usaha yang keras untuk dapat menurunkan jumlah penduduk miskin secara signifikan,

Number of poor in Lombok Timur Regency has continued to decline although the numbers are still quite a lot, In 2018 the percentage of poor people are in value of 16,55 percent, Still need a great effort to be able to decrease the number of poor people significantly,

<https://lomboktimurkab.bps.go.id>

Grafik 4
Persentase Penduduk Miskin di Kabupaten Lombok Timur 2007 – 2018



<https://lomboktimurkab.bps.go.id>

4.1. PENDIDIKAN / *EDUCATION*

<https://lomboktimurkab.bps.go.id>

<https://lomboktimurkab.bps.go.id>

Tabel 4.1.1. Persentase Penduduk Berumur 10 Tahun Keatas Menurut Jenis Kelamin dan Kemampuan Baca Tulis di Kabupaten Lombok Timur 2013 – 2018
Percentage of Population Aged 10 Years and Over by Sex and Writing Skill in Lombok Timur Regency 2013 - 2018

Tahun	Melek Huruf		
	Laki-Laki	Perempuan	Laki-laki + Perempuan
(1)	(2)	(3)	(4)
2013	91,44	85,77	88,34
2014	92,89	89,03	90,77
2015	91,28	84,59	87,62
2016	90,90	84,59	84,75
2017	89,23	82,77	85,66
2018	91,16	83,08	86,69

Sumber : Survei Sosial Ekonomi Nasional (Susenas)

Catatan: untuk tahun 2016 adalah penduduk umur 15 tahun ke atas

Tabel 4.1.2. Angka Partisipasi Sekolah di Kabupaten Lombok Timur 2016 – 2018
Table School Participation Rate in Lombok Timur Regency 2016 - 2018

Kelompok Usia (tahun)	2016	2017	2018
(1)	(2)	(3)	(4)
7-12	99,12	99,45	98,55
13-15	96,98	98,78	96,20
16-18	73,85	75,35	79,63

Sumber : Survei Sosial Ekonomi Nasional (Susenans)

Tabel 4.1.3. Banyaknya Sekolah Guru dan Murid PAUD (TK/KB/SPS) Menurut Kecamatan Tahun 2017/2018
Number of PAUD Teacher and Student Schools (TK / KB / SPS) by Sub-District in 2017/2018

Kecamatan	Sekolah			Guru		
	Negeri	Swasta	Jumlah	Laki-Laki	Perempuan	Jumlah
(1)	(3)	(4)	(5)			
1, Keruak	0	16	16	19	195	214
2, Jerowaru	0	10	10	19	87	106
3, Sakra	1	16	17	12	116	128
4, Sakra Barat	1	15	16	14	157	171
5, Sakra Timur	0	11	11	2	77	79
6, Terara	0	24	24	24	208	232
7, Montong	0	15	15	6	69	75
8, Sikur	1	25	26	32	270	302
9, Masbagik	0	26	26	13	148	161
10, Pringgasela	0	9	9	3	107	110
11, Sukamulia	1	8	9	31	134	165
12, Suralaga	0	22	22	13	85	98
13, Selong	1	23	24	1	53	54
14, Labuhan Haji	1	19	20	15	252	267
15, Pringgabaya	1	35	36	5	61	66
16, Suela	0	13	13	37	150	187
17, Aikmel	0	25	25	6	73	79
18, Wanasaba	0	31	31	2	49	51
19, Sembalun	0	8	8	7	121	128
20, Lenek	0	11	11	12	113	125
21, Sambelia	1	8	9	7	219	226
Total	8	370	378	280	2744	3024

Sumber : Dinas Pendidikan Kabupaten Lombok Timur

Tabel 4,1,3 Lanjutan
Table Continued

Kecamatan	Murid			Rasio Murid – Sekolah	Rasio Murid - Guru
	Negeri	Swasta	Jumlah		
(1)	(3)	(4)	(5)		
1, Keruak	2325	2325	2325	58	18
2, Jerowaru	1449	1449	1449	47	14
3, Sakra	1604	1720	1604	52	16
4, Sakra Barat	1578	1697	1578	48	10
5, Sakra Timur	1535	1535	1535	59	16
6, Terara	1859	1859	1859	50	15
7, Montong Gading	1213	1213	1213	42	16
8, Sikur	2430	2510	2430	51	13
9, Masbagik	3233	3233	3233	56	14
10, Pringgasela	1759	1759	1759	49	11
11, Sukamulia	738	852	738	50	17
12, Suralaga	1949	1949	1949	50	15
13, Selong	3518	3638	3518	71	14
14, Labuhan Haji	2506	2626	2506	66	15
15, Pringgabaya	3529	3618	3529	51	12
16, Suela	1279	1279	1279	56	16
17, Aikmel	2795	2795	2795	62	13
18, Wanasaba	2730	2730	2730	59	12
19, Sembalun	1045	1045	1045	58	16
20, Lenek	1048	1048	1048	58	13
21, Sambelia	972	1045	972	58	19
Total	41094	41925	41094	55	14

Sumber : Dinas Pendidikan Kabupaten Lombok Timur

Tabel 4.1.4. Banyaknya Sekolah Guru dan Murid Sekolah Dasar Menurut Kecamatan Tahun 2018/2019
Number of Primary School Teachers and Students by District, 2018/2019

Kecamatan	Sekolah			Guru		
	Negeri	Swasta	Jumlah	PNS	Honor	Jumlah
(1)	(2)	(3)	(4)	(5)	(6)	(7)
1, Keruak	32	1	33	157	186	343
2, Jerowaru	39	7	46	167	220	387
3, Sakra	32		32	191	155	346
4, Sakra Barat	29	2	31	146	139	285
5, Sakra Timur	26	2	28	112	163	275
6, Terara	49		49	207	207	414
7, Montong Gading	28	1	29	123	111	234
8, Sikur	43	3	46	224	190	414
9, Masbagik	44	8	52	277	279	556
10, Pringgasela	32	3	35	191	179	370
11, Sukamulia	17		17	109	72	181
12, Suralaga	27	5	32	141	180	321
13, Selong	33	6	39	262	188	450
14, Labuhan Haji	34	5	39	237	178	415
15, Pringgabaya	52	7	59	267	368	635
16, Suela	30	3	33	124	137	261
17, Aikmel	33	3	36	218	185	403
18, Wanasaba	32	5	37	172	195	367
19, Sembalun	13	2	15	74	95	169
20, Lenek	18	3	21	107	143	250
21, Sambelia	19	5	24	106	119	225
Total	662	71	733	3612	3689	7301

Sumber : Dinas Pendidikan Kabupaten Lombok Timur

Tabel 4,1,4 Lanjutan
Table Continued

Kecamatan	Murid			Rasio Murid – Sekolah	Rasio Murid - Guru
	Negeri	Swasta	Jumlah		
(1)	(8)	(9)	(10)	(11)	(12)
1, Keruak	3424	3246	6670	202	19
2, Jerowaru	3421	3218	6639	201	17
3, Sakra	3174	3075	6249	189	18
4, Sakra Barat	2481	2266	4747	144	17
5, Sakra Timur	2814	2510	5324	161	19
6, Terara	3942	3686	7628	231	18
7, Montong Gading	1855	1750	3605	109	15
8, Sikur	3721	3507	7228	219	17
9, Masbagik	5283	4929	10212	309	18
10, Pringgasela	3167	2896	6063	184	16
11, Sukamulia	1654	1468	3122	95	17
12, Suralaga	2531	2391	4922	149	15
13, Selong	4158	3757	7915	240	18
14, Labuhan Haji	3205	2873	6078	184	15
15, Pringgabaya	5754	5245	10999	333	17
16, Suela	2072	1957	4029	122	15
17, Aikmel	3486	3189	6675	202	17
18, Wanasaba	2633	2441	5074	154	14
19, Sembalun	1267	1177	2444	74	14
20, Lenek	2213	1932	4145	126	17
21, Sambelia	2152	1969	4121	125	18
Total	64407	59482	123889	169	17

Sumber : Dinas Pendidikan Kabupaten Lombok Timur

Tabel 4.1.5. Banyaknya Sekolah Guru dan Murid SMP Menurut Kecamatan Tahun 2018/2019
Number of Junior Secondary School Teachers and Students by District, 2018/2019

Kecamatan	Sekolah			Guru		
	Negeri	Swasta	Jumlah	PNS	Honor	Jumlah
(1)	(2)	(3)	(4)	(5)	(6)	(7)
1, Keruak	5	2	7	56	93	149
2, Jerowaru	11	4	15	52	130	182
3, Sakra	2	3	5	59	67	126
4, Sakra Barat	2	5	7	31	57	88
5, Sakra Timur	4	2	6	40	44	84
6, Terara	5	9	14	59	125	184
7, Montong	4	4	8	31	81	112
8, Sikur	6	6	12	79	107	186
9, Masbagik	6	9	15	108	148	256
10, Pringgasela	5	3	8	45	78	123
11, Sukamulia	2	2	4	35	44	79
12, Suralaga	3	13	16	37	160	197
13, Selong	5	5	10	124	80	204
14, Labuhan Haji	4	6	10	63	84	147
15, Pringgabaya	9	11	20	92	234	326
16, Suela	8	4	12	36	108	144
17, Aikmel	8	17	25	101	251	352
18, Wanasaba	5	8	13	59	122	181
19, Sembalun	3	1	4	20	36	56
20, Lenek	0	1	1	0	6	6
21, Sambelia	6	4	10	30	75	105
Total	103	119	222	1157	2130	3287

Sumber : Dinas Pendidikan Kabupaten Lombok Timur

Tabel 4,1,5 Lanjutan
Table Continued

Kecamatan	Murid			Rasio Murid – Sekolah	Rasio Murid - Guru
	Negeri	Swasta	Jumlah		
(1)	(8)	(9)	(10)	(11)	(12)
1, Keruak	802	831	1633	233	11
2, Jerowaru	882	911	1793	120	10
3, Sakra	771	862	1633	327	13
4, Sakra Barat	476	510	986	141	11
5, Sakra Timur	549	561	1110	185	13
6, Terara	1172	1113	2285	163	12
7, Montong Gading	637	608	1245	156	11
8, Sikur	1172	1324	2496	208	13
9, Masbagik	1664	1618	3282	219	13
10, Pringgasela	647	705	1352	169	11
11, Sukamulia	500	479	979	245	12
12, Suralaga	951	939	1890	118	10
13, Selong	1425	1348	2773	277	14
14, Labuhan Haji	1028	1008	2036	204	14
15, Pringgabaya	1982	1953	3935	197	12
16, Suela	670	661	1331	111	9
17, Aikmel	2105	2116	4221	169	12
18, Wanasaba	969	910	1879	145	10
19, Sembalun	291	284	575	144	10
20, Lenek	19	18	37	37	6
21, Sambelia	652	701	1353	135	13
Total	19364	19460	38824	175	12

Sumber : Dinas Pendidikan Kabupaten Lombok Timur

Tabel 4.1.6. Banyaknya Sekolah dan Rombongan Belajar Sekolah Menengah Atas (SMA) Menurut Kecamatan di Kab, Lombok Timur Tahun Ajaran 2018/2019
Number of Schools and Study Groups for Senior High Schools (SMA) by District in Lombok Timur Regency, Academic Year 2018/2019

Kecamatan	Sekolah			Rombongan Belajar
	Negeri	Swasta	Jumlah	
(1)				
1, Keruak	1	1	2	28
2, Jerowaru	1	0	1	12
3, Sakra	1	0	1	25
4, Sakra Barat	0	4	4	20
5, Sakra Timur	1	0	1	14
6, Terara	1	4	5	40
7, Montong Gading	1	1	2	23
8, Sikur	1	2	3	30
9, Masbagik	2	4	6	55
10, Pringgasela	1	0	1	19
11, Sukamulia	1	0	1	14
12, Suralaga	1	5	6	41
13, Selong	3	3	6	92
14, Labuhan Haji	1	2	3	28
15, Pringgabaya	1	5	6	48
16, Suela	1	2	3	24
17, Aikmel	2	5	7	78
18, Wanasaba	1	4	5	48
19, Sembalun	1	0	1	7
20, Lenek	0	0	0	0
21, Sambelia	1	1	2	15
Total	23	43	66	661

Sumber : <http://dapo.dikdasmen.kemdikbud.go.id>

Tabel 4.1.7. Jumlah Murid dan Guru Sekolah Menengah Atas (SMA) Menurut Kecamatan di Kab, Lombok Timur Tahun Ajaran 2018/2019
Number of Pupils and High School Teachers (SMA) by District in Lombok Timur Regency, Academic Year 2018/2019

Kecamatan	Murid			Guru		
	L	P	L+P	L	P	L+P
(1)	(3)	(4)	(5)	(6)	(7)	(8)
1, Keruak	403	474	877	37	12	49
2, Jerowaru	180	139	319	19	6	25
3, Sakra	296	472	768	29	16	45
4, Sakra Barat	221	236	457	29	20	49
5, Sakra Timur	203	188	391	14	9	23
6, Terara	588	644	1.232	48	34	82
7, Montong	311	357	668	26	16	42
8, Sikur	390	466	856	41	24	65
9, Masbagik	740	870	1.610	63	56	119
10, Pringgasele	224	337	561	17	16	33
11, Sukamulia	204	171	375	13	14	27
12, Suralaga	478	516	994	44	49	93
13, Selong	1.275	1.552	2.827	111	89	200
14, Labuhan Haji	367	416	783	23	30	53
15, Pringgabaya	606	913	1.519	60	34	94
16, Suela	309	351	660	43	20	63
17, Aikmel	905	1.333	2.238	88	54	142
18, Wanasaba	679	788	1.467	56	46	102
19, Sembalun	101	99	200	7	5	12
20, Lenek	0	0	0	0	0	0
21, Sambelia	181	237	418	11	18	29
Total	8.661	10.559	19.220	779	568	1.347

Sumber : <http://dapo,dikdasmen,kemdikbud,go,id>

Tabel 4.1.8. Rasio Murid terhadap Guru dan Sekolah pada Sekolah Menengah Atas (SMA) Menurut Kecamatan di Kab, Lombok Timur Tahun Ajaran 2018/2019
Ratio of Students to Teachers and Schools in High Schools (SMA) by District in Lombok Timur Regency, Academic Year 2018/2019

Kecamatan	Rasio Murid-Sekolah	Rasio Murid-Guru
(1)	(9)	(10)
1, Keruak	439	18
2, Jerowaru	319	13
3, Sakra	768	17
4, Sakra Barat	114	9
5, Sakra Timur	391	17
6, Terara	246	15
7, Montong Gading	334	16
8, Sikur	285	13
9, Masbagik	268	14
10, Pringgasela	561	17
11, Sukamulia	375	14
12, Suralaga	166	11
13, Selong	471	14
14, Labuhan Haji	261	15
15, Pringgabaya	253	16
16, Suela	220	10
17, Aikmel	320	16
18, Wanasaba	293	14
19, Sembalun	200	17
20, Lenek	0	0
21, Sambelia	209	14
Total	291	14

Sumber : <http://dapo.dikdasmen.kemdikbud.go.id>

Tabel 4.1.9. Banyaknya Sekolah dan Rombongan Belajar Sekolah Menengah Kejuruan (SMK) Menurut Kecamatan di Kab, Lombok Timur Tahun Ajaran 2018/2019
Number of Schools and Vocational High School Learning Groups (SMK) by District in Lombok Timur Regency, Academic Year 2018/2019

Kecamatan	Sekolah			Rombongan Belajar
	Negeri	Swasta	Jumlah	
(1)				
1, Keruak	1	2	3	22
2, Jerowaru	0	4	4	18
3, Sakra	2	2	4	72
4, Sakra Barat	0	3	3	3
5, Sakra Timur	0	0	0	0
6, Terara	0	5	5	15
7, Montong Gading	0	6	6	32
8, Sikur	2	4	6	72
9, Masbagik	0	6	6	29
10, Pringgasele	1	1	2	21
11, Sukamulia	1	1	2	44
12, Suralaga	0	7	7	39
13, Selong	1	4	5	67
14, Labuhan Haji	0	2	2	6
15, Pringgabaya	1	5	6	58
16, Suela	0	3	3	6
17, Aikmel	0	10	10	52
18, Wanasaba	0	8	8	41
19, Sembalun	0	4	4	9
20, Lenek	0	0	0	0
21, Sambelia	1	1	2	19
Total	10	78	88	625

Sumber : <http://dapo,dikdasmen,kemdikbud,go,id>

Tabel 4.1.10. Jumlah Murid dan Guru Sekolah Menengah Kejuruan (SMK) Menurut Kecamatan di Kab, Lombok Timur Tahun Ajaran 2018/2019
Number of Students and Vocational High School Teachers (SMK) by District in Lombok Timur Regency, Academic Year 2018/2019

Kecamatan	Murid			Guru		
	L	P	L+P	L	P	L+P
(1)	(3)	(4)	(5)	(6)	(7)	(8)
1, Keruak	305	160	465	27	26	53
2, Jerowaru	262	140	402	24	18	42
3, Sakra	1200	568	1768	85	56	141
4, Sakra Barat	153	74	227	13	7	20
5, Sakra Timur	0	0	0	0	0	0
6, Terara	243	178	421	32	32	64
7, Montong	398	315	713	41	34	75
8, Sikur	1104	718	1822	86	57	143
9, Masbagik	343	239	582	40	25	65
10, Pringgasela	246	120	366	26	11	37
11, Sukamulia	669	634	1303	47	56	103
12, Suralaga	549	285	834	65	30	95
13, Selong	1269	650	1919	78	61	139
14, Labuhan Haji	198	117	315	10	16	26
15, Pringgabaya	1106	714	1820	86	68	154
16, Suela	134	96	230	12	12	24
17, Aikmel	761	603	1364	55	76	131
18, Wanasaba	466	395	861	56	61	117
19, Sembalun	94	76	170	18	13	31
20, Lenek	0	0	0	0	0	0
21, Sambelia	312	202	514	18	10	28
Total	9812	6284	16096	819	669	1488

Sumber : <http://dapo.dikdasmen.kemdikbud.go.id>

Tabel 4.1.11. Rasio Murid terhadap Guru dan Sekolah pada Sekolah Menengah Kejuruan (SMK) Menurut Kecamatan di Kab, Lombok Timur Tahun Ajaran 2018/2019
Student to Teacher Ratio in Schools and Vocational High Schools (SMK) by District in Lombok Timur Regency, Academic Year 2018/2019

Kecamatan	Rasio Murid-Sekolah	Rasio Murid-Guru
(1)	(9)	(10)
1, Keruak	155	9
2, Jerowaru	101	10
3, Sakra	442	13
4, Sakra Barat	76	11
5, Sakra Timur	0	0
6, Terara	84	7
7, Montong Gading	119	10
8, Sikur	304	13
9, Masbagik	97	9
10, Pringgasela	183	10
11, Sukamulia	652	13
12, Suralaga	119	9
13, Selong	384	14
14, Labuhan Haji	158	12
15, Pringgabaya	303	12
16, Suela	77	10
17, Aikmel	136	10
18, Wanasaba	108	7
19, Sembalun	43	5
20, Lenek	0	0
21, Sambelia	257	18
Total	183	11

Sumber : <http://dapo,dikdasmen,kemdikbud,go,id>

Tabel 4.1.12. Banyaknya Sekolah Murid dan Rasio Murid-Guru Madrasah Ibtidaiyah (MI) Menurut Kecamatan di Kab, Lombok Timur Tahun Ajaran 2017/2018
Number of Student Schools and Madrasah Ibtidaiyah (MI) Student-Teacher Ratios by District in Lombok Timur Regency, Academic Year 2017/2018

Kecamatan (1)	Sekolah (2)	Murid		
		Lk (3)	Pr (4)	Jml (5)
1, Keruak	4	284	226	510
2, Jerowaru	12	685	627	1312
3, Sakra	8	409	366	775
4, Sakra Barat	15	1000	1002	2002
5, Sakra Timur	10	665	616	1281
6, Terara	5	383	322	705
7, Montong Gading	12	723	686	1409
8, Sikur	9	594	538	1132
9, Masbagik	11	901	768	1669
10, Pringgasela	7	421	404	825
11, Sukamulia	7	553	535	1088
12, Suralaga	17	1228	1114	2342
13, Selong	18	1241	1095	2336
14, Labuhan Haji	11	583	487	1070
15, Pringgabaya	13	981	933	1914
16, Suela	10	518	428	946
17, Aikmel	19	1610	1469	3079
18, Wanasaba	22	1519	1365	2884
19, Sembalun	3	186	145	331
20, Lenek				
21, Sambelia	6	304	282	586
Total	219	14788	13408	28196

Sumber : Kementerian Agama Kabupaten Lombok Timur

Tabel 4,1,12 Lanjutan
Table Continued

Kecamatan	Guru			Rasio Murid-Sekolah	Rasio Murid-Guru
	PNS	Honor	Jml		
(1)	(6)	(7)	(8)	(9)	(10)
1, Keruak	3	53	56	1:127	1:9
2, Jerowaru	2	139	141	1:109	1:9
3, Sakra	9	84	93	1:96	1:8
4, Sakra Barat	29	187	216	1:133	1:9
5, Sakra Timur	1	149	150	1:128	1:8
6, Terara	8	72	80	1:141	1:8
7, Montong Gading	6	130	136	1:117	1:10
8, Sikur	8	102	110	1:125	1:10
9, Masbagik	11	141	152	1:151	1:10
10, Pringgasela	8	85	93	1:117	1:8
11, Sukamulia	4	104	108	1:155	1:10
12, Suralaga	16	292	308	1:137	1:7
13, Selong	33	227	260	1:129	1:8
14, Labuhan Haji	9	147	156	1:97	1:6
15, Pringgabaya	5	148	153	1:147	1:12
16, Suela	2	108	110	1:94	1:8
17, Aikmel	22	287	309	1:162	1:9
18, Wanasaba	21	331	352	1:131	1:8
19, Sembalun	0	40	40	1:110	1:8
20, Lenek					
21, Sambelia	0	41	41	1:97	1:14
Total	197	2867	3064	1:128	1:9

Sumber : Kementerian Agama Kabupaten Lombok Timur

Tabel 4.1.13. Banyaknya Sekolah Murid dan Rasio Murid-Guru Madrasah Tsanawiyah (MTs) Menurut Kecamatan di Kab, Lombok Timur Tahun Ajaran 2017/2018
Number of Student Schools and Madrasah Tsanawiyah (MTs) Student-Teacher Ratios by District in Lombok Timur Regency, Academic Year 2017/2018

Kecamatan (1)	Sekolah (2)	Murid		
		Lk (3)	Pr (4)	Jml (5)
1, Keruak	13	795	991	1786
2, Jerowaru	12	511	582	1093
3, Sakra	10	685	601	1286
4, Sakra Barat	14	1151	1015	2166
5, Sakra Timur	12	721	774	1495
6, Terara	12	700	871	1571
7, Montong Gading	9	861	808	1669
8, Sikur	12	959	947	1906
9, Masbagik	16	1278	1160	2438
10, Pringgasela	6	606	557	1163
11, Sukamulia	3	202	159	361
12, Suralaga	14	854	836	1690
13, Selong	13	1850	2032	3882
14, Labuhan Haji	11	725	675	1400
15, Pringgabaya	13	874	740	1614
16, Suela	7	441	485	926
17, Aikmel	21	1421	1410	2831
18, Wanasaba	23	1247	1117	2364
19, Sembalun	5	214	177	391
20, Lenek				
21, Sambelia	6	281	302	583
Total	232	16376	16239	32615

Sumber : Kementerian Agama Kabupaten Lombok Timur

Tabel 4,1,13 Lanjutan
Table Continued

Kecamatan	Guru			Rasio Murid-Sekolah	Rasio Murid-Guru
	PNS	Honor	Jml		
(1)	(6)	(7)	(8)	(9)	(10)
1, Keruak	7	241	248	1:137	1:7
2, Jerowaru	5	176	181	1:91	1:6
3, Sakra	6	190	196	1:128	1:6
4, Sakra Barat	12	346	358	1:154	1:6
5, Sakra Timur	5	230	235	1:124	1:6
6, Terara	4	208	212	1:130	1:7
7, Montong Gading	6	140	146	1:185	1:11
8, Sikur	5	231	236	1:158	1:8
9, Masbagik	6	293	299	1:152	1:8
10, Pringgasela	27	103	130	1:193	1:8
11, Sukamulia	54	73	127	1:120	1:2
12, Suralaga	12	262	274	1:120	1:6
13, Selong	34	220	254	1:298	1:15
14, Labuhan Haji	10	177	187	1:127	1:7
15, Pringgabaya	1	200	201	1:124	1:8
16, Suela	4	126	130	1:132	1:7
17, Aikmel	16	417	433	1:134	1:6
18, Wanasaba	30	383	413	1:102	1:5
19, Sembalun	-	73	73	1:78	1:5
20, Lenek					
21, Sambelia	-	73	73	1:97	1:7
Total	244	4162	4406	1:140	1:7

Sumber : Kementerian Agama Kabupaten Lombok Timur

Tabel 4.1.14. Banyaknya Sekolah Murid dan Rasio Murid-Guru Madrasah Aliyah (MA) Menurut Kecamatan di Kab, Lombok Timur Tahun Ajaran 2017/2018
Number of Student Schools and Madrasah Aliyah (MA) Student-Teacher Ratios by District in Lombok Timur Regency, Academic Year 2017/2018

Kecamatan (1)	Sekolah (2)	Murid		
		Lk (3)	Pr (4)	Jml (5)
1, Keruak	6	512	623	1135
2, Jerowaru	5	380	432	812
3, Sakra	9	419	550	969
4, Sakra Barat	8	622	764	1386
5, Sakra Timur	9	569	619	1188
6, Terara	9	455	614	1069
7, Montong Gading	6	385	424	809
8, Sikur	5	535	644	1179
9, Masbagik	10	776	969	1745
10, Pringgasela	4	233	241	474
11, Sukamulia	2	114	114	228
12, Suralaga	11	1106	1219	2325
13, Selong	11	1521	1857	3378
14, Labuhan Haji	5	297	309	606
15, Pringgabaya	8	343	377	720
16, Suela	3	190	226	416
17, Aikmel	11	942	1103	2045
18, Wanasaba	14	848	998	1846
19, Sembalun	1	49	41	90
20, Lenek				
21, Sambelia	2	132	145	277
Total	139	10428	12269	22697

Sumber : Kementerian Agama Kabupaten Lombok Timur

Tabel 4,1,14 Lanjutan
Table Continued

Kecamatan	Guru			Rasio Murid-Sekolah	Rasio Murid-Guru
	PNS	Honor	Jml		
(1)	(6)	(7)	(8)	(9)	(10)
1, Keruak	5	53	58	1 :189	1:20
2, Jerowaru	1	139	140	1:162	1: 6
3, Sakra	15	84	99	1:107	1:9
4, Sakra Barat	0	187	187	1:173	1:7
5, Sakra Timur	1	149	150	1:132	1:7
6, Terara	6	72	78	1:118	1:7
7, Montong Gading	2	130	132	1:134	1:13
8, Sikur	1	102	103	1:235	1:6
9, Masbagik	5	141	146	1:174	1:11
10, Pringgasela	3	85	88	1:118	1:11
11, Sukamulia	2	104	106	1:114	1:5
12, Suralaga	6	292	298	1:211	1:2
13, Selong	55	227	282	1:307	1:7
14, Labuhan Haji	2	147	149	1:121	1:11
15, Pringgabaya	1	148	149	1:90	1:4
16, Suela	1	108	109	1:138	1:4
17, Aikmel	6	287	293	1:185	1:3
18, Wanasaba	19	331	350	1:131	1:6
19, Sembalun	0	40	40	1:90	1:5
20, Lenek					
21, Sambelia	0	41	41	1:138	1:2
Total	131	2,867	2998	1:163	1:8

Sumber : *Kementerian Agama Kabupaten Lombok Timur*

Tabel 4.1.15. Banyaknya Klub Olahraga Menurut Kecamatan di Kabupaten Lombok Timur Tahun 2018
Table **Number of Sports Clubs by District in Lombok Timur Regency in 2018**

Kecamatan	Sepak bola	Basket	Volley	Bulu tangkis	Pencak Silat
(1)	(2)	(3)	(4)		
1, Keruak	56	0	8	18	11
2, Jerowaru	42		8	9	9
3, Sakra	43		1	9	
4, Sakra Barat	20	1	9	21	11
5, Sakra Timur	5	0	1	8	
6, Terara	24	1	5	5	2
7, Montong Gading	7				
8, Sikur	10		0	4	
9, Masbagik	9		2	8	
10, Pringgasela	6	1		2	1
11, Sukamulia	6		6	8	
12, Suralaga	1		2		1
13, Selong	19	2	2	5	7
14, Labuhan Haji	27		2	6	
15, Pringgabaya					
16, Suela	7	0	2	1	0
17, Aikmel	31	0	1	3	0
18, Wanasaba	6		8	2	1
19, Sembalun	22		2	6	
20, Lenek					
21, Sambelia	68		8	9	1
Total					

Sumber : Dinas Pemuda dan Olahraga Kabupaten Lombok Timur

Tabel 4,1,15 Lanjutan
Table Continued

Kecamatan	Futsal	Sepak Takraw	Catur	Tenis Lapangan	Tenis Meja
(1)	(2)	(3)	(4)		
1, Keruak	14	15	5	-	7
2, Jerowaru	9	11	7	-	5
3, Sakra	12	2	-	-	1
4, Sakra Barat	33	14	4	-	10
5, Sakra Timur	-	2	-	-	3
6, Terara	4	1	-	-	1
7, Montong Gading	-	-	-	-	-
8, Sikur	-	2	-	-	-
9, Masbagik	2	2	1	-	1
10, Pringgasela	-	-	-	-	-
11, Sukamulia	7	2	-	-	1
12, Suralaga	1	-	1	-	-
13, Selong	3	3	2	1	3
14, Labuhan Haji	7	5	1	-	2
15, Pringgabaya			
16, Suela	1	1	-	-	1
17, Aikmel	3	2	-	-	10
18, Wanasaba	4	5	-	-	1
19, Sembalun	-	5	-	-	-
20, Lenek	-	-	-	-	-
21, Sambelia	-	10	-	-	-
Total					

Sumber : Dinas Pemuda dan Olahraga Kabupaten Lombok Timur

Tabel 4,1,15 Lanjutan
Table Continued

Kecamatan	Renang	Atletik	PABBSI	Karate
(1)	(2)	(3)	(4)	
1, Keruak	1	-	-	-
2, Jerowaru	1	-	-	-
3, Sakra	-	-	-	-
4, Sakra Barat	-	-	-	-
5, Sakra Timur	-	-	-	-
6, Terara	-	-	-	-
7, Montong Gading	-	-	-	-
8, Sikur	-	-	-	-
9, Masbagik	-	1	-	-
10, Pringgasela	-	-	-	-
11, Sukamulia	-	-	-	-
12, Suralaga	-	-	-	-
13, Selong	1	1	-	-
14, Labuhan Haji	-	-	-	-
15, Pringgabaya	...			
16, Suela	-	-	-	-
17, Aikmel	-	-	-	-
18, Wanasaba	-	1	-	-
19, Sembalun	-	-	-	-
20, Lenek	-	-	-	-
21, Sambelia	-	-	-	-
Total				

Sumber : Dinas Pemuda dan Olahraga Kabupaten Lombok Timur

Tabel 4.1.16. Banyaknya Perguruan Tinggi dan Jumlah Dosen di Kabupaten Lombok Timur
Table *Number of Universities and Lecturers in East Lombok Regency*

Tahun Pelaporan	Jumlah Perguruan Tinggi		Dosen Tetap
	Negeri	Swasta	
(1)	(2)		(3)
2016/2017	1	10	497
2017/2018	1	10	482
2018/2019	1	13	639

Sumber: <http://forlap,ristekdikti,go,id>

4.2. KESEHATAN / *HEALTH*

<https://lomboktimurkab.bps.go.id>

<https://lomboktimurkab.bps.go.id>

Tabel 4.2.1. Banyaknya Fasilitas Kesehatan di Kab, Lombok Timur 2012 - 2018
Table Number of Health Facilities in Lombok Timur Regency 2012 - 2018

Tahun	Rumah Sakit	Rumah Bersalin	Puskesmas	Posyandu	Klinik	Polindes
(1)	(2)	(3)	(4)	(5)	(6)	(7)
2012	3	-	29	1,557	4	132
2013	3	-	29	1,664	16	149
2014	3	-	29	1,701	12	149
2015	3	-	29	1,712	18	149
2016	3	-	29	1,725	22	244
2017	3	-	31	1,736	20	240
2018	3	-	32	1,747	20	244

Sumber : Dinas Kesehatan Kabupaten Lombok Timur

Tabel 4.2.2. Banyaknya Tenaga Kesehatan Medis Menurut Unit Kerja dan Sarana Pelayanan Kesehatan di Kabupaten Lombok Timur 2018
Number of Medical Health Personnel According to Work Unit and Health Service Facilities in Lombok Timur Regency 2018

Unit Kerja (1)	Tenaga Medis			
	Dokter* (2)	Perawat (3)	Bidan (4)	Farmasi (5)
Puskesmas Keruak	4	51	37	3
Puskesmas Sukaraja	4	38	15	0
Puskesmas Jerowaru	2	35	22	0
Puskesmas Sakra	4	34	26	1
Puskesmas Rensing	3	35	35	1
Puskesmas Lepak	1	40	22	2
Puskesmas Terara	3	29	18	1
Puskesmas Rarang Selatan	2	8	21	2
Puskesmas Montong Betok	3	27	22	3
Puskesmas Sikur	3	30	18	3
Puskesmas Kotaraja	1	32	20	1
Puskesmas Masbagik	4	24	15	3
Puskesmas Lendang Nangka	2	37	16	2
Puskesmas Masbagik Baru	4	14	14	1
Puskesmas Pringgasela	3	24	20	2
Puskesmas Dasan Lekong	4	37	28	2
Puskesmas Kerongkong	2	36	32	1
Puskesmas Denggen	1	23	21	1
Puskesmas Selong	5	30	23	1
Puskesmas Labuhan Haji	3	29	19	2
Puskesmas Korleko	2	25	13	1

Unit Kerja	Tenaga Medis			
	Dokter*	Perawat	Bidan	Farmasi
(1)	(2)	(3)	(4)	(5)
Puskesmas Batuyang	3	31	26	1
Puskesmas Labuhan Lombok	4	32	20	2
Puskesmas Suela	2	28	22	1
Puskesmas Lenek	2	22	18	3
Puskesmas Aikmel	4	40	18	2
Puskesmas Kalijaga	2	22	21	1
Puskesmas Wanasaba	1	20	15	0
Puskesmas Karang Baru	2	8	20	0
Puskesmas Sembalun	3	20	18	2
Puskesmas Sambelia	3	23	14	2
Puskesmas Belanting	3	15	10	1
Total Puskesmas	89	899	659	48
Instalasi	0	0	0	0
Farmasi	0	0	0	0
Labkesda	0	0	0	0
Dinkes	1	17	6	5
Rumah Sakit	94	406	112	59
Jumlah	184	1322	777	112

Sumber : Dinas Kesehatan Kabupaten Lombok Timur

* Termasuk Dokter umum dokter gigi dan dokter spesialis

* Termasuk Perawat Umum

Tabel 4.2.3. Banyaknya Tenaga Kesehatan Non Medis Menurut Unit Kerja dan Sarana Pelayanan Kesehatan di Kabupaten Lombok Timur 2018

Number of Non-Medical Health Personnel According to Work Unit and Health Service Facilities in Lombok Timur Regency 2018

Unit Kerja	Tenaga Non Medis			
	Ahli Gizi	Keteknisian Medis*	Sanitasi	Kesehatan Masy,
(1)	(2)	(3)	(4)	(5)
Puskesmas Keruak	3	1	4	0
Puskesmas Sukaraja	2	1	2	1
Puskesmas Jerowaru	1	1	5	1
Puskesmas Sakra	3	2	7	0
Puskesmas Rensing	1	2	4	1
Puskesmas Lepak	2	2	3	2
Puskesmas Terara	4	1	4	2
Puskesmas Rarang Selatan	3	1	2	0
Puskesmas Montong Betok	2	1	3	1
Puskesmas Sikur	2	1	4	0
Puskesmas Kotaraja	2	3	3	1
Puskesmas Masbagik	4	2	4	0
Puskesmas Lendang Nangka	2	2	4	0
Puskesmas Masbagik Baru	3	1	2	1
Puskesmas Pringgasela	3	2	5	1
Puskesmas Dasan Lekong	4	4	4	1
Puskesmas Kerongkong	3	2	5	0
Puskesmas Denggen	2	2	3	0
Puskesmas Selong	4	2	5	3
Puskesmas Labuhan Haji	3	2	4	1

Unit Kerja	Tenaga Non Medis			
	Ahli Gizi	Keteknisian Medis*	Sanitasi	Kesehatan Masy,
(1)	(2)	(3)	(4)	(5)
Puskesmas Korleko	3	2	4	1
Puskesmas Batuyang	5	3	4	0
Puskesmas Labuhan Lombok	4	2	3	0
Puskesmas Suela	3	1	4	0
Puskesmas Lenek	3	3	2	1
Puskesmas Aikmel	3	3	4	1
Puskesmas Kalijaga	2	0	7	1
Puskesmas Wanasaba	4	2	3	0
Puskesmas Karang Baru	2	1	3	0
Puskesmas Sembalun	3	3	3	1
Puskesmas Sambelia	3	1	2	2
Puskesmas Belanting	3	1	3	3
Total Puskesmas	91	57	119	26
Farmasi	0	0	0	0
Labkesda	0	0	0	0
Dinkes	4	3	21	27
Rumah Sakit	30	26	3	3
Jumlah	125	86	143	56

Sumber : Dinas Kesehatan Kabupaten Lombok Timur

*) Termasuk Ahli Radiologi Fisioterapi Penata Anastesi, Perawat Gligi

Tabel 4.2.4. Banyaknya Dokter Spesialis Dokter Umum dan Dokter Gigi di Sarana Pelayanan Kesehatan di Kabupaten Lombok Timur 2018
Number of Specialist Doctors General Practitioners and Dentists in Health Care Facilities in Lombok Timur Regency 2018

Unit Kerja	Dokter Spesialis	Dokter Umum	Dokter Gigi
(1)	(2)	(3)	(4)
Puskesmas	0	70	19
Rumah Sakit	29	57	5
Institusi Dinkes	0	0	0
Sarana Kesehatan Lain	0	0	0
Dinkes	0	0	1

Sumber : Dinas Kesehatan Kabupaten Lombok Timur

Catatan : Dokter spesialis berdasarkan tempat ketenagaan tercatat

Tabel 4.2.5. Banyaknya Kelahiran Menurut Penolong Kelahiran di Kabupaten Lombok Timur 2012 – 2018
Number of Birth According to Birth Supporters in Lombok Timur Regency 2012 - 2018

Tahun	Tenaga Kesehatan	Non Tenaga Kesehatan	Jumlah	Persentase Tenaga Kesehatan
(1)	(2)	(3)	(4)	(5)
2012	25,681	1,836	27,517	9330
2013	25,577	3,125	28,702	8911
2014	25,997	2,422	28,419	9148
2015	26,522	941	27,463	9657
2016	26,584	580	27,164	9786
2017	26,110	750	26,860	9721
2018	27,209	13	27,222	10000

Sumber : Dinas Kesehatan Kabupaten Lombok Timur

Tabel 4.2.6. Banyaknya Balita yang Pernah Mendapat Imunisasi Menurut Jenis Imunisasi di Kabupaten Lombok Timur 2016-2018
Number of Toddlers Who Ever Got Immunization by Type of Immunization in Lombok Timur Regency 2016-2018

Jenis Imunisasi	2016	2017	2018
(1)	(2)	(3)	(4)
Hb < 7 HARI	25,856	26,126	26,708
BCG	27,917	26,878	27,291
DPT-HB3 / DPT-HB-Hib3	29,947	28,822	22,252
POLIO 4a	29,947	28,515	26,556
CAMPAK	29,501	28,729	27,765

Sumber : Dinas Kesehatan Kabupaten Lombok Timur

Tabel 4.2.7. Jumlah Kasus 10 Penyakit Terrbanyak di Kabupaten Lombok Timur 2016
Number of Cases 10 Most Common Diseases in Lombok Timur Regency 2016

No	Jenis Penyakit	Jumlah Kasus
(1)	(2)	(4)
1	Common Cold (Nasopharyngitis Akut)	73,160
2	Hipertensi Primer	34,885
3	Gastroenteritis Infeksi	32,989
4	ISPA Tidak Tersfesifikasi	24,491
5	Influenza with Other Manifestations Virus Not Identified	19,749
6	Influenza Due Identified Influenza Virus	18,935
7	Gastritis Akut Lainnya	18,709
8	Infeksi Saluran Pernapasan Bawah Akut Lainnya	16,533
9	Demam Disertai Menggigil	13,373
10	Demam Tidak Tersfesifikasi (Observasi Febris)	13,167

Sumber : Dinas Kesehatan Kabupaten Lombok Timur

Tabel 4.2.8. Jumlah Kasus 10 Penyakit Terbanyak di Kabupaten Lombok Timur 2017
Number of Cases 10 Most Common Diseases in Lombok Timur Regency 2017

No	Jenis Penyakit	Jumlah Kasus
(1)	(2)	(4)
1	Common Cold (Nasopharyngitis Akut)	44,429
2	Gastroentritis Infeksi	21,847
3	Hipertensi Primer	20,594
4	ISPA Tidak Tersfesiikasi	16,461
5	Influenza with Other Manifestations Virus Not Identified	14,631
6	Influenza Due Identified Influenza Virus	13,145
7	Demam Tidak Tersfesiikasi (Observasi Febris)	12,459
8	Infeksi Saluran Pernapasan Bawah Akut Lainnya	10,283
9	Gastritis tidak teridentifikasi	10,184
10	Demam Tioid	8,977

Sumber : Dinas Kesehatan Kabupaten Lombok Timur

Tabel 4.2.9. Jumlah Kasus 10 Penyakit Terrbanyak di Kabupaten Lombok Timur 2018
Number of Cases 10 Most Common Diseases in Lombok Timur Regency 2018

No	Jenis Penyakit	Jumlah Kasus
(1)	(2)	(3)
1	Common Cold (Nasopharyngitis Akut)	29,839
2	Hipertensi Primer	16,054
3	ISPA Tidak Terspesifikasi	15,105
4	Gastroenteritis Infeksi	13,470
5	Infeksi Saluran Pernapasan Bawah Akut Lainnya	10,486
6	Acute Pharyngitis	9,093
7	Demam Tidak Terspesifikasi (Observasi Febris)	8,183
8	Dispepsia	8,093
9	Non Insulin Dependent Mellitus	8,018
10	Influenza With Other Manifestations Virus Not Identified	7,978

Sumber : Dinas Kesehatan Kabupaten Lombok Timur

Tabel 4.2.10. Banyaknya Bayi Lahir Bayi Berat Badan Lahir Rendah (BBLR) BBLR Dirujuk dan Bergizi Buruk di Kabupaten Lombok Timur 2012 - 2018
Number of Infants Born Low Birth Weight (LBW) LBR Referenced and Bad Nutrition in Lombok Timur Regency 2012 - 2018

Tahun	Bayi Lahir	BBLR		Gizi Buruk
		Jumlah	Dirujuk	
(1)	(2)	(3)	(4)	(5)
2012	25,787	869	869	200
2013	25,547	888	888	226
2014	26,278	915	915	132
2015	26,629	981	981	98
2016	26,616	978	978	112
2017	26,131	798	798	72
2018	25,273	846	846	42

Sumber : Dinas Kesehatan Kabupaten Lombok Timur

Tabel 4.2.11. Jumlah Ibu Hamil Melakukan Kunjungan K1 Melakukan Kunjungan K4 KEK dan Mendapat Tablet Zat Besi (Fe) di Kabupaten Lombok Timur 2012 - 2018

Number of Pregnant Mothers Visit K1 Visit K4 KEK and Get Fe Tablet in Lombok Timur Regency 2012 - 2018

Tahun	Jumlah Ibu Hamil	Melakukan Kunjungan K1	Melakukan Kunjungan K4	Kurang Energi Kronis (KEK)	Mendapat Zat Besi (Fe)
(1)	(2)	(3)	(4)	(5)	(6)
2012	28,825	29,257	27,104	3,676	27,104
2013	30,074	29,272	27,154	3,739	26,705
2014	29,773	31,684	28,373	3,417	28,410
2015	28,771	31,073	28,354	3,716	28,248
2016	28,457	28,419	27,923	3,938	28,022
2017	28,139	28,369	27,610	3,129	27,485
2018	27,800	29,286	27,794	4350	27,794

Sumber : Dinas Kesehatan Kabupaten Lombok Timur

Tabel 4.2.12. Jumlah Remaja Usia 15 – 24 Tahun yang Mendapat Penyuluhan Tentang Kesehatan Reproduksi (Kespro) HIV/AIDS atau KB Menurut Kecamatan di Kabupaten Lombok Timur 2018
Number of Adolescents Aged 15 to 24 Years of Outreach on Reproductive Health (Kespro) HIV / AIDS or Family Planning by District in Lombok Timur Regency 2018

Kecamatan	Penyuluhan Kespro	Penyuluhan HIV/AIDS	Penyuluhan KB
(1)	(2)	(3)	(4)
1, Keruak	584	250	84
2, Jerowaru	652	279	93
3, Sakra	638	274	91
4, Sakra Barat	568	243	81
5, Sakra Timur	495	212	71
6, Terara	777	333	111
7, Montong Gading	497	213	71
8, Sikur	808	346	116
9, Masbagik	1133	485	161
10, Pringgasele	604	259	87
11, Sukamulia	366	156	52
12, Suralaga	629	269	89
13, Selong	1012	434	144
14, Labuhan Haji	640	274	92
15, Pringgabaya	1086	466	155
16, Suela	450	193	64
17, Aikmel	1120	480	160
18, Wanasaba	709	304	101
19, Sembalun	226	97	49
20, Lenek
21, Sambelia	359	154	46
Lombok Timur	13353	5721	1919

Sumber : Dinas Kesehatan Kabupaten Lombok Timur

Tabel 4.2.13. Jumlah Kasus HIV/AIDS IMS DBD Diare TB dan Malaria Menurut Kecamatan di Kabupaten Lombok Timur 2018
Number of HIV / AIDS Cases STIs DHF Diarrhea TB and Malaria According by District in Lombok Timur Regency 2018

Kecamatan	HIV	AIDS	IMS	DBD	Diare	TB	Malaria
(1)	(2)	(3)	(4)	(5)	(6)	(7)	(8)
1, Keruak	1	1	0	4	1303	99	0
2, Jerowaru			0	0	1977	73	1
3, Sakra	1	0	0	3	2908	88	0
4, Sakra Barat			0	0	2890	50	0
5, Sakra Timur			0	1	2543	49	0
6, Terara	1	1	0	1	2756	73	0
7, Montong			0	0	800	55	1
8, Sikur			0	2	3735	80	2
9, Masbagik	0	0	0	3	4253	175	2
10, Pringgasele	0	0	0	2	1834	39	22
11, Sukamulia	0	0	0	1	1237	32	0
12, Suralaga			0	4	1359	49	0
13, Selong			0	11	2735	134	3
14, Labuhan			0	0	2299	57	1
15, Pringgabaya	0	0	0	0	4195	104	0
16, Suela			0	1	1097	36	1
17, Aikmel	1	2	0	1	3752	144	0
18, Wanasaba			0	0	2375	56	6
19, Sembalun			0	0	625	5	1
20, Lenek		
21, Sambelia			0	0	1208	55	2
RSU Selong	8	9					
Lombok Timur	12	13	0	34	45881	1453	42

Sumber : Dinas Kesehatan Kabupaten Lombok Timur

Tabel 4.2.14. Banyaknya Kematian Ibu Maternal di Kabupaten Lombok Timur 2012 - 2018
Number of Maternal Maternal Mortality in Lombok Timur Regency 2012 - 2018

Tahun	Jml, Lahir Hidup	Jm, Ibu Hamil	Banyaknya Kematian Ibu			
			Hamil	Bersalin	Nifas	Jumlah
(1)	(2)	(3)	(4)	(5)	(6)	(7)
2012	25,787	28,825	5	8	12	25
2013	25,547	30,074	10	6	19	35
2014	26,278	29,773	11	11	15	37
2015	26,629	28,771	4	3	21	28
2016	26,616	28,457	3	3	14	20
2017	26,131	28,139	2	8	12	22
2018	27,211	27,800	5	14	15	34

Sumber : Dinas Kesehatan Kabupaten Lombok Timur

Tabel 4.2.15. Jumlah Kelahiran dan Kematian Bayi yang Dilaporkan di Kabupaten Lombok Timur 2012 - 2018
Number of Births and Infant Deaths Reported in Lombok Timur Regency 2012 - 2018

Tahun	Kelahiran	Lahir Hidup	Lahir Mati	Bayi Mati
(1)	(2)	(3)	(4)	(5)
2012	26,038	25,787	251	620
2013	25,749	25,547	202	591
2014	26,493	26,278	215	482
2015	26,834	26,629	205	482
2016	26,828	26,616	212	467
2017	26,331	26,131	200	346
2018	27,415	27,211	204	227

Sumber : Dinas Kesehatan Kabupaten Lombok Timur

Tabel 4.2.16. Banyaknya Fasilitas Kesehatan dan Pos Pelayanan Keluarga Berencana Desa (PPKBD) Menurut Kecamatan di Kabupaten Lombok Timur 2018
Number of Health Facility and Village Family Planning Service Post (PPKBD) According to District in Lombok Timur Regency 2018

Kecamatan	Fasilitas Kesehatan	PPKBD
(1)	(2)	(3)
1, Keruak	13	15
2, Jerowaru	16	15
3, Sakra	13	12
4, Sakra Barat	18	18
5, Sakra Timur	11	10
6, Terara	16	16
7, Montong Gading	8	8
8, Sikur	14	14
9, Masbagik	15	10
10, Pringgasela	12	10
11, Sukamulia	9	9
12, Suralaga	16	15
13, Selong	18	12
14, Labuhan Haji	13	12
15, Pringgabaya	17	15
16, Suela	11	8
17, Aikmel	22	24
18, Wanasaba	14	14
19, Sembalun	6	6
20, Lenek
21, Sambelia	12	11
Lombok Timur	274	254

Sumber : DP3AKB Kabupaten Lombok Timur

Tabel 4.2.17. Banyaknya Pasangan Usia Subur (PUS) dan Peserta KB Aktif Menurut Kecamatan dan Alat KB di Kabupaten Lombok Timur 2018

Number of Fertile Age Pairs (PUS) and Active KB Participants by District and KB Tools in Lombok Timur Regency 2018

Kecamatan	Jumlah PUS	Peserta KB Aktif			
		IUD	MOW	MOP	Kondom
(1)	(2)	(3)	(4)	(5)	(6)
1, Keruak	12645	1137	181	3	65
2, Jerowaru	14574	694	180	75	75
3, Sakra	12893	959	189	2	77
4, Sakra Barat	13488	1218	176	5	121
5, Sakra Timur	10751	421	73	1	48
6, Terara	19623	1837	120	10	320
7, Montong Gading	11787	1075	120	3	275
8, Sikur	17580	873	101	13	201
9, Masbagik	21055	1194	312	0	77
10, Pringgasea	14930	1107	170	4	366
11, Sukamulia	7196	777	125	4	22
12, Suralaga	14432	1049	154	155	312
13, Selong	16422	2231	353	5	100
14, Labuhan Haji	12993	686	205	4	36
15, Pringgabaya	20064	2177	220	178	298
16, Suela	9740	486	123	84	69
17, Aikmel	23760	989	444	95	122
18, Wanasaba	17119	1801	303	667	3
19, Sembalun	6236	338	60	6	31
20, Lenek
21, Sambelia	8869	655	72	93	100
Lombok Timur	286157	21704	3681	1407	2718

Sumber : DP3AKB Kabupaten Lombok Timur

Tabel 4,2,17 Lanjutan
Table Continued

Kecamatan	Jumlah PUS	Peserta KB Aktif			Jumlah
		Implant	Suntikan	Pil	
(1)	(2)	(7)	(8)	(9)	(10)
1, Keruak	12645	1005	4387	1476	8254
2, Jerowaru	14574	1298	5501	2298	10121
3, Sakra	12893	1713	4556	1373	8869
4, Sakra Barat	13488	1536	5489	1275	9820
5, Sakra Timur	10751	945	4833	794	7115
6, Terara	19623	2462	6426	3282	14457
7, Montong Gading	11787	1897	3218	1519	8107
8, Sikur	17580	1534	6954	2647	12323
9, Masbagik	21055	2986	8916	1833	15318
10, Pringgasela	14930	3240	3714	1946	10547
11, Sukamulia	7196	702	2846	374	4850
12, Suralaga	14432	2172	4948	1612	10402
13, Selong	16422	2223	6100	771	11783
14, Labuhan Haji	12993	1334	5770	641	8676
15, Pringgabaya	20064	2381	7496	1970	14720
16, Suela	9740	1593	3671	1145	7171
17, Aikmel	23760	2924	9310	2024	15908
18, Wanasaba	17119	2836	4239	2143	11992
19, Sembalun	6236	818	2527	850	4630
20, Lenek
21, Sambelia	8869	1273	2746	1089	6028
Lombok Timur	286157	36872	103647	31062	201091

Sumber : DP3AKB Kabupaten Lombok Timur

Tabel 4.2.18. Banyaknya Sarana Kebersihan di Kabupaten Lombok Timur Tahun 2018
Number of Cleanliness Facilities in Lombok Timur Regency in 2018

Kecamatan	Bank Sampah	TPS Desa	ITF	KSM TPS3R	TPA
(1)					(2)
1, Keruak	1	-	-	-	-
2, Jerowaru	2	1	-	-	-
3, Sakra	5	2	-	2	-
4, Sakra Barat	4	1	-	1	-
5, Sakra Timur	3	1	-	-	-
6, Terara	1	2	-	1	-
7, Montong Gading	1	-	-	-	-
8, Sikur	3	1	-	-	-
9, Masbagik	3	10	-	2	-
10, Pringgasela	-	1	-	-	-
11, Sukamulia	3	2	-	-	-
12, Suralaga	2	2	-	-	-
13, Selong	7	20	-	-	-
14, Labuhan Haji	-	10	1	1	1
15, Pringgabaya	12	3	-	-	-
16, Suela	2	1	-	-	-
17, Aikmel	1	3	-	1	-
18, Wanasaba	6	1	-	-	-
19, Sembalun	1	-	-	1	-
20, Lenek	1	1	-	-	-
21, Sambelia	2	-	-	-	-
Lombok Timur	60	62	1	9	1

Sumber : Dinas Lingkungan Hidup dan Kebersihan Kab, Lombok Timur

Tabel 4.2.19. Jumlah Timbunan Sampah Menurut Kecamatan di Kabupaten Lombok Timur Tahun 2018
Number of Garbage Dumps by District in Lombok Timur Regency in 2018

Kecamatan	Timbunan Sampah (Ton)
(1)	
1, Keruak	7850
2, Jerowaru	9824
3, Sakra	8856
4, Sakra Barat	9830
5, Sakra Timur	8381
6, Terara	10658
7, Montong Gading	6922
8, Sikur	10572
9, Masbagik	14881
10, Pringgasela	8857
11, Sukamulia	5311
12, Suralaga	9244
13, Selong	12161
14, Labuhan Haji	10175
15, Pringgabaya	14719
16, Suela	7601
17, Aikmel	15407
18, Wanasaba	9107
19, Sembalun	2919
20, Lenek	...
21, Sambelia	4873
Lombok Timur	188146

Sumber : Dinas Lingkungan Hidup dan Kebersihan Kab, Lombok Timur

Tabel 4.2.20. Jumlah Timbunan Sampah Menurut Kecamatan di Kabupaten Lombok Timur Tahun 2018
Number of Garbage Dumps by Sub-District in East Lombok Regency in 2018

Kecamatan	Jenis Sarana yang Digunakan				
	Dum Truk	Amrol Truk	Pick Up	Motor ROda 3	Gerobak Sampah
(1)	(2)	(3)	(4)	(5)	(6)
1, Keruak	-	-	1	-	-
2, Jerowaru	-	-	-	2	-
3, Sakra	-	-	-	2	-
4, Sakra Barat	-	-	-	2	-
5, Sakra Timur	-	-	-	-	-
6, Terara	-	-	-	2	-
7, Montong Gading	-	-	-	-	-
8, Sikur	-	-	-	-	-
9, Masbagik	-	-	-	-	-
10, Pringgasela	-	-	-	2	-
11, Sukamulia	-	-	-	1	-
12, Suralaga	-	-	-	-	-
13, Selong	-	-	-	1	2
14, Labuhan Haji	-	-	-	-	5
15, Pringgabaya	1	-	-	-	-
16, Suela	-	-	-	-	-
17, Aikmel	-	-	1	-	-
18, Wanasaba	-	-	-	-	-
19, Sembalun	-	-	-	1	-
20, Lenek	-	-	-	-	-
21, Sambelia	-	-	-	-	2
DLHK	14	2	4	18	-
Lombok Timur	15	2	6	31	9

Sumber : Dinas Lingkungan Hidup dan Kebersihan Kab, Lombok Timur

Tabel 4.2.21. Jumlah Sampah Yang Masuk Ke TPA Ijobalit Tahun 2016-2018
Table Amount of Waste Entering Ijobalite Landfill in 2016-2018

Bulan	2016	2017	2018
(1)	(2)	(3)	(4)
Januari	1,60710	1,83645	5,32200
Februari	1,83249	1,76715	5,27800
Maret	1,95822	1,67805	6,17500
April	1,74108	1,66650	5,90400
Mei	1,74306	1,68432	5,55300
Juni	1,73382	1,50282	5,73200
Juli	2,05623	1,66749	6,24700
Agustus	1,79916	1,75560	5,41000
September	1,67871	1,84602	5,92200
Oktober	1,69521	1,78794	5,87600
Nopember	1,88628	1,77870	5,91900
Desember	1,83150	1,95789	6,10300
Lombok Timur	21,56286	20,92893	69,44100

Sumber : Dinas Lingkungan Hidup dan Kebersihan Kab, Lombok Timur

Tabel 4.2.22. Banyaknya Peserta BPJS di Kabupaten Lombok Timur Menurut Kelas Tahun 2019*
Number of BPJS Participants in Lombok Timur Regency by Class of 2019 *

Kecamatan	Kelas 1	Kelas 2	Kelas 3	Jumlah
(1)				
1, Keruak	1921	3367	41573	46861
2, Jerowaru	1027	2039	41283	44349
3, Sakra	3502	4434	42665	50601
4, Sakra Barat	1994	3496	41599	47089
5, Sakra Timur	860	2102	35074	38036
6, Terara	2103	3374	59562	65039
7, Montong Gading	1266	3554	34025	38845
8, Sikur	2387	3712	54975	61074
9, Masbagik	4577	5570	64625	74772
10, Pringgasela	2104	2522	36974	41600
11, Sukamulia	2202	2232	24371	28805
12, Suralaga	1863	2218	43030	47111
13, Selong	12325	11228	44254	67807
14, Labuhan Haji	3160	3619	38197	44976
15, Pringgabaya	3780	6395	79842	90017
16, Suela	826	1835	31806	34467
17, Aikmel	3174	2657	54872	60703
18, Wanasaba	2257	3068	37597	42922
19, Sembalun	383	643	16746	17772
20, Lenek	759	1196	39050	41005
21, Sambelia	757	2557	25191	28505
Lombok Timur	53227	71818	887311	1012356

Sumber : Dinas Lingkungan Hidup dan Kebersihan Kab, Lombok Timur

Catatan: Data per tanggal 31 Maret 2019

Tabel 4.2.23. Banyaknya Sarana Olahraga Menurut Kecamatan di Kabupaten Lombok Timur Tahun 2018
Number of Sports Facilities by District in Lombok Timur Regency in 2018

Kecamatan	Sepakbola	Basket	Bola Volley	Bulu Tangkis
(1)	(2)	(3)	(4)	(5)
1, Keruak	3	4	9	12
2, Jerowaru	1	5	9	1
3, Sakra	2	1	2	2
4, Sakra Barat	1		4	2
5, Sakra Timur	2	1	9	1
6, Terara	1	2	2	
7, Montong Gading	3	4	5	4
8, Sikur	3	5	5	5
9, Masbagik	1	8	4	8
10, Pringgasela	1	3	4	4
11, Sukamulia	2	1		1
12, Suralaga	2	2	3	2
13, Selong	3	4	4	6
14, Labuhan Haji	5		2	2
15, Pringgabaya	5	2	4	2
16, Suela	3	2	2	3
17, Aikmel	2	6	3	4
18, Wanasaba	2		1	3
19, Sembalun	1	1	2	3
20, Lenek				
21, Sambelia	4	2	9	4
Lombok Timur	47	53	83	69

Sumber : Dinas Pemuda dan Olahraga Kab, Lombok Timur

Tabel 4.2.23 Lanjutan
Table Continued

Kecamatan	Tenis	Futsal	Takraw	Renang	Gedung
(1)	(2)	(3)	(4)	(5)	(6)
1, Keruak		1			
2, Jerowaru					
3, Sakra					
4, Sakra Barat					
5, Sakra Timur					
6, Terara		2			
7, Montong Gading				1	
8, Sikur		1			1
9, Masbagik		2			
10, Pringgasela	1	2	1		
11, Sukamulia					
12, Suralaga		2	1		1
13, Selong	1	6	6	1	8
14, Labuhan Haji		1			
15, Pringgabaya		3	1		1
16, Suela				1	
17, Aikmel	1	2			
18, Wanasaba	3		1		
19, Sembalun		2	1		
20, Lenek					
21, Sambelia			9		
Lombok Timur	6	24	20	3	11

Sumber : Dinas Lingkungan Hidup dan Kebersihan Kab, Lombok Timur

<https://lomboktimurkab.bps.go.id>

4.3. AGAMA / RELIGION

<https://lomboktimurkab.bps.go.id>

<https://lomboktimurkab.bps.go.id>

Tabel 4.3.1. Banyaknya Penduduk Menurut Kecamatan dan Agama yang Dianut di Kabupaten Lombok Timur 2017
Number of Population by Subdistricts and Religions Dabbed in Lombok Timur Regency 2017

Kecamatan	Islam	Kristen	Katolik	Hindu	Budha
(1)	(2)	(3)	(4)	(5)	(6)
1, Keruak	58058	0	0	22	0
2, Jerowaru	54124	0	0	0	0
3, Sakra	53340	0	0	0	0
4, Sakra Barat	47421	0	0	0	0
5, Sakra Timur	41388	0	0	0	0
6, Terara	69762	7	0	9	0
7, Montong	43095	0	0	1	0
8, Sikur	68196	5	0	11	0
9, Masbagik	94957	0	0	23	0
10, Pringgasela	50578	0	0	0	0
11, Sukamulia	30660	0	0	0	0
12, Suralaga	62477	0	0	0	0
13, Selong	83657	11	46	259	5
14, Labuhan Haji	53550	26	0	30	0
15, Pringgabaya	102183	11	0	22	0
16, Suela	47173	5	0	0	0
17, Aikmel	93820	3	0	5	0
18, Wanasaba	65493	0	0	0	0
19, Sembalun	21348	0	0	223	0
20, Lenek					
21, Sambelia	29549	24	1	112	2
Jumlah	1170829	92	47	717	7

Sumber : Kementerian Agama Kabupaten Lombok Timur

Tabel 4.3.2. Banyaknya Tempat Peribadatan Menurut Kecamatan di Kabupaten Lombok Timur 2016
Number of Places of Worship According to the District in Lombok Timur Regency 2016

Kecamatan	Masjid	Mushola	Gereja Kristen	Gereja Katolik	Pura
(1)	(2)	(3)	(4)		(5)
1, Keruak	57	74	-	-	-
2, Jerowaru	100	121	-	-	-
3, Sakra	55	159	-	-	-
4, Sakra Barat	74	149	-	-	-
5, Sakra Timur	81	133	-	-	-
6, Terara	96	206	-	-	-
7, Montong Gading	59	102	-	-	-
8, Sikur	85	281	-	-	-
9, Masbagik	78	322	-	-	-
10, Pringgasela	74	220	-	-	-
11, Sukamulia	25	118	-	-	-
12, Suralaga	57	146	-	-	-
13, Selong	50	253	1	-	1
14, Labuhan Haji	53	150	1	-	-
15, Pringgabaya	68	207	-	-	-
16, Suela	63	148	-	-	-
17, Aikmel	112	357	-	-	-
18, Wanasaba	81	456	-	-	-
19, Sembalun	22	65	2	-	1
20, Lenek					
21, Sambelia	51	98	-	-	1
Lombok Timur	1,341	3,765	4	0	3

Sumber : Kementerian Agama Kabupaten Lombok Timur

4.4. SOSIAL LAINNYA / *OTHER SOCIAL AFFAIRS*

<https://lomboktimurkab.bps.go.id>

Tabel 4.4.1. Banyaknya Keluarga Pra Sejahtera dan Sejahtera I di Kab Lombok Timur 2015 – 2017
Number of Prosperous and Prosperous Families in Lombok Timur Regency 2015 - 2017

Kecamatan	2015		2017	
	Pra Sejahtera	Sejahtera I	Pra Sejahtera	Sejahtera I
(1)	(2)	(3)	(4)	(5)
1, Keruak	1,053	11,204	1039	11052
2, Jerowaru	11,679	4,827	11520	4761
3, Sakra	6,992	6,935	6897	6841
4, Sakra Barat	7,654	6,765	7550	6673
5, Sakra Timur	7,269	7,363	7170	7263
6, Terara	10,116	9,118	9978	8994
7, Montong	3,799	5,898	3747	5818
8, Sikur	5,916	11,624	5836	11466
9, Masbagik	3,934	14,761	3880	14560
10, Pringgasela	3,137	9,251	3094	9125
11, Sukamulia	4,587	4,744	4525	4679
12, Suralaga	7,600	7,207	7497	7109
13, Selong	4,051	11,747	3996	11587
14, Labuhan Haji	5,265	7,587	5193	7484
15, Pringgabaya	10,127	13,503	9989	13319
16, Suela	3,877	8,057	3824	7947
17, Aikmel	12,194	19,534	12028	19268
18, Wanasaba	5,504	11,996	5429	11833
19, Sembalun	1,316	3,754	1298	3703
20, Lenek
21, Sambelia	1,962	5,278	1935	5206
Total	118,032	181,153	116425	178688

Sumber : DP3AKB Kabupaten Lombok Timur

Tabel 4.4.2. Garis Kemiskinan dan Penduduk Miskin di Kabupaten Lombok Timur 2011-2017
Poverty Line and Poor People in Lombok Timur Regency 2011-2017

Tahun	Garis Kemiskinan (Rp/Kapita/Bulan)	Penduduk Miskin	
		Jumlah	Persentase
(1)	(2)	(3)	(4)
2011	278,118	243,058	21,71
2012	298,796	227,859	20,08
2013	321,249	219,559	19,16
2014	335,651	219,665	19,00
2015	359,235	222,190	19,14
2016	382,861	216,180	18,46
2017	396,668	215,810	18,28
2018	414,721	103,770	16,55

Sumber : Survei Sosial Ekonomi Nasional (Susenas)

Tabel 4.4.3. Banyaknya Rumah Tidak Layak Huni (RTLH) Menurut Kecamatan di Kab, Lombok Timur 2018
Number of Unlivable Homes (RTLH) by District in Lombok Timur Regency, 2018

Kecamatan	Rumah Tidak Layak Huni
(1)	(2)
1, Keruak	2644
2, Jerowaru	2728
3, Sakra	989
4, Sakra Barat	2091
5, Sakra Timur	1218
6, Terara	2220
7, Montong Gading	1837
8, Sikur	2253
9, Masbagik	1510
10, Pringgasela	1307
11, Sukamulia	710
12, Suralaga	1877
13, Selong	1311
14, Labuhan Haji	1175
15, Pringgabaya	3402
16, Suela	1225
17, Aikmel	1510
18, Wanasaba	1523
19, Sembalun	565
20, Lenek	1208
21, Sambelia	1940
Jumlah	35243

Sumber : Dinas Perumahan dan Kawasan Pemukiman Kab, Lombok Timur

Tabel 4.4.4. Banyaknya Kecelakaan dan Korban Lalu Lintas di Kabupaten Lombok Timur 2011 - 2018
Number of Accidents and Traffic Victims in Lombok Timur Regency 2011 - 2018

Tahun	Jumlah Kecelakaan	Korban (orang)			Jumlah
		Meninggal	Luka Berat	Luka Ringan	
(1)	(2)	(3)	(4)	(5)	
2011	579	71	54	761	886
2012	484	68	43	625	736
2013	400	75	31	467	573
2014	450	116	48	419	583
2015	468	88	30	530	648
2016	518	100	11	657	768
2017	456	110	5	557	672
2018	388	115	3	458	576

Sumber : *Kepolisian Resor Lombok Timur*

Tabel 4.4.5. Jumlah Organisasi Sosial Menurut Kecamatan di Kabupaten Lombok Timur Tahun 2016 – 2018
Number of Social Organizations by District in Lombok Timur Regency in 2016 - 2018

Kecamatan	2016	2017	2018
(1)	(2)	(3)	(4)
1, Keruak	23	23	18
2, Jerowaru	14	14	14
3, Sakra	13	13	15
4, Sakra Barat	16	16	18
5, Sakra Timur	11	11	7
6, Terara	7	7	6
7, Montong Gading	9	9	12
8, Sikur	7	7	9
9, Masbagik	21	21	17
10, Pringgasela	2	2	2
11, Sukamulia	3	3	4
12, Suralaga	8	8	4
13, Selong	17	17	15
14, Labuhan Haji	9	9	10
15, Pringgabaya	15	15	15
16, Suela	8	8	5
17, Aikmel	31	31	28
18, Wanasaba	20	20	20
19, Sembalun	1	1	1
20, Lenek
21, Sambelia	2	2	0
Total	237	237	286

Sumber : Dinas Sosial Kabupaten Lombok Timur

Tabel 4.4.6. Jumlah Panti Asuhan dan Asuhan Keluarga Menurut Kecamatan di Kabupaten Lombok Timur Tahun 2018
Number of Orphanages and Family Orphanages by District in Lombok Timur Regency in 2018

Kecamatan	Panti Asuhan		Asuhan Keluarga	
	Jumlah	Anak Asuh	Jumlah	Anak Asuh
(1)	(2)	(3)	(4)	(5)
1, Keruak	7	350	15	750
2, Jerowaru	6	300	16	800
3, Sakra	2	110	12	600
4, Sakra Barat	9	450	20	1500
5, Sakra Timur	4	250	10	600
6, Terara	3	175	16	800
7, Montong Gading	4	225	8	400
8, Sikur	6	360	14	700
9, Masbagik	6	375	20	600
10, Pringgasela	1	50	10	600
11, Sukamulia			9	450
12, Suralaga	2	130	15	750
13, Selong	3	250	12	650
14, Labuhan Haji	3	160	13	770
15, Pringgabaya	6	310	15	850
16, Suela	3	175	8	550
17, Aikmel	9	400	30	2250
18, Wanasaba	9	410	16	825
19, Sembalun	6	400
20, Lenek
21, Sambelia			11	700
Total	83	4480	276	15545

Sumber : Dinas Sosial Kabupaten Lombok Timur

Tabel 4.4.7. Jumlah Lansia Menurut Kecamatan di Kabupaten Lombok Timur Tahun 2018
Number of Elderly by Subdistrict in Lombok Timur Regency in 2018

Kecamatan	Lanjut Usia	Yang Mendapat Pelayanan
(1)	(2)	(3)
1, Keruak	3269	...
2, Jerowaru	3619	...
3, Sakra	3408	...
4, Sakra Barat	3580	...
5, Sakra Timur	2610	...
6, Terara	4748	...
7, Montong Gading	3264	...
8, Sikur	5762	...
9, Masbagik	5264	...
10, Pringgasela	3565	...
11, Sukamulia	2103	...
12, Suralaga	3098	...
13, Selong	3213	...
14, Labuhan Haji	3495	...
15, Pringgabaya	5972	...
16, Suela	2349	...
17, Aikmel	6217	...
18, Wanasaba	3138	...
19, Sembalun	1106	...
20, Lenek
21, Sambelia	1611	...
Total	71391	...

Sumber : Dinas Sosial Kabupaten Lombok Timur

Tabel 4.4.8. Banyaknya Tuna Sosial Menurut Kecamatan di Kabupaten Lombok Timur Tahun 2018
Number of Social Welfare by District in Lombok Timur Regency, 2018

Kecamatan	Gepeng	Eks NAPI	Tuna Susila	AT	ABT
(1)	(2)	(3)	(4)	(5)	(6)
1, Keruak	6	106	1	7	-
2, Jerowaru	6	95	1	-	-
3, Sakra	4	107	1	-	-
4, Sakra Barat	5	82	1	101	9
5, Sakra Timur	5	80	1	-	-
6, Terara	4	77	2	-	-
7, Montong	4	61	2	11	-
8, Sikur	6	73	2	-	-
9, Masbagik	4	88	2	-	-
10, Pringgasela	2	71	2	11	2
11, Sukamulia	3	75	1	23	1
12, Suralaga	3	66	1	-	-
13, Selong	3	81	1	38	1
14, Labuhan Haji	3	76	1	-	-
15, Pringgabaya	7	88	1	-	-
16, Suela	3	71	1	104	14
17, Aikmel	7	76	1	-	-
18, Wanasaba	2	70	1	131	4
19, Sembalun	2	56	1	6	2
20, Lenek
21, Sambelia	2	71	1	10	2
Total	81	1570	25	442	35

Sumber : Dinas Sosial Kabupaten Lombok Timur

Tabel 4,4,8 Lanjutan
Table Continued

Kecamatan	Anjal	AMPK	KPO	Jumlah
(1)	(7)	(8)	(9)	(10)
1, Keruak	-	10	83	213
2, Jerowaru	-	-	-	102
3, Sakra	-	-	-	112
4, Sakra Barat	4	6	30	238
5, Sakra Timur	-	-	-	86
6, Terara	-	-	124	207
7, Montong Gading	-	-	-	78
8, Sikur	-	15	-	96
9, Masbagik	-	-	17	111
10, Pringgasela	1	3	-	92
11, Sukamulia	-	4	-	107
12, Suralaga	-	1	-	71
13, Selong	-	-	-	124
14, Labuhan Haji	-	-	-	80
15, Pringgabaya	-	-	-	96
16, Suela	5	5	-	203
17, Aikmel	-	-	-	84
18, Wanasaba	-	-	-	208
19, Sembalun	-	-	-	67
20, Lenek
21, Sambelia	-	-	-	86
Total	10	44	254	2461

Sumber : Dinas Sosial Kabupaten Lombok Timur

Tabel 4.4.9. Banyaknya Penderita Cacat Menurut Klasifikasi di Kabupaten Lombok Timur Tahun 2017
umber of Disability Patients According to Classification in Lombok Timur Regency in 2017

Kecamatan	Tumbuh Berkembang	Maju	Percon- tohan	Teladan	Jumlah	
(1)	(2)	(3)	(4)	(5)	(6)	(7)
1, Keruak	6	3	0	0	0	9
2, Jerowaru	3	1	0	0	0	4
3, Sakra	3	4	0	0	0	7
4, Sakra Barat	2	5	0	0	0	7
5, Sakra Timur	4	3	0	0	0	7
6, Terara	4	3	0	0	0	7
7, Montong	2	2	0	0	0	4
8, Sikur	5	3	0	0	0	8
9, Masbagik	7	1	0	0	0	8
10, Pringgasela	4	2	0	0	0	6
11, Sukamulia	7	0	0	0	0	7
12, Suralaga	6	2	0	0	0	8
13, Selong	8	4	0	0	0	12
14, Labuhan Haji	5	4	0	0	0	9
15, Pringgabaya	8	2	0	0	0	10
16, Suela	6	2	0	0	0	8
17, Aikmel	7	2	0	0	0	9
18, Wanasaba	6	2	0	0	0	8
19, Sembalun	3	0	0	0	0	3
20, Lenek
21, Sambelia	3	2	0	0	0	5
Total	99	47	0	0	0	146

Sumber : Dinas Sosial Kabupaten Lombok Timur

Tabel 4.4.10. Banyaknya Penderita Menurut Kecamatan dan Jenis Kecacatan di Kabupaten Lombok Timur Tahun 2017
Number of Sufferers by District and Type of Disability in Lombok Timur Regency in 2017

Kecamatan	Daksa	Netra	Rungu	Wicara	Rungu dan Wicara	Netra dan Cacat Tubuh	Netra, Rungu & Wicara
(1)	(2)	(3)	(4)	(5)	(6)	(7)	
1, Keruak	77	61	50	35	7	15	7
2, Jerowaru	111	54	59	33	18	13	5
3, Sakra	98	52	27	47	15	10	2
4, Sakra Barat	108	46	46	19	25	12	6
5, Sakra Timur	115	68	39	27	24	9	10
6, Terara	72	70	29	28	22	11	8
7, Montong	96	61	38	27	12	6	2
8, Sikur	170	172	91	56	40	29	26
9, Masbagik	122	66	59	45	26	14	10
10, Pringgasela	51	54	18	24	15	12	1
11, Sukamulia	63	35	36	21	22	2	2
12, Suralaga	100	72	42	36	16	14	5
13, Selong	90	53	15	18	25	7	4
14, Labuhan Haji	92	72	40	35	13	10	4
15, Pringgabaya	172	118	52	45	8	26	10
16, Suela	86	78	18	34	13	14	4
17, Aikmel	165	134	99	56	23	29	8
18, Wanasaba	81	78	29	17	10	5	8
19, Sembalun	23	13	13	4	93	36	61
20, Lenek
21, Sambelia	54	36	18	17	6	7	3
Total	1946	1393	818	624	433	281	186

Sumber : Dinas Sosial Kabupaten Lombok Timur

Tabel 4.4.10. Lanjutan
Table Continued

Kecamatan	rung,wic, catub,	rung,wic, net&cat ub	cacat mental retardasi	mantan penderita gangguan jiwa	cacat fisik dan mental	Jml
(1)	(2)	(3)	(4)	(5)	(6)	(7)
1, Keruak	12	10	54	13	44	385
2, Jerowaru	8	6	37	11	40	392
3, Sakra	6	2	37	22	28	346
4, Sakra Barat	13	7	51	23	38	394
5, Sakra Timur	5	6	23	17	37	380
6, Terara	15	11	45	20	73	404
7, Montong	5	4	46	17	53	367
8, Sikur	12	9	83	42	116	846
9, Masbagik	8	10	94	21	57	532
10, Pringgasela	13	2	39	25	51	305
11, Sukamulia	3	3	34	10	10	247
12, Suralaga	5	13	45	21	57	426
13, Selong	16	7	47	33	49	364
14, Labuhan Haji	8	5	48	24	39	390
15, Pringgabaya	20	8	75	44	80	658
16, Suela	6	2	26	16	41	338
17, Aikmel	20	15	98	54	115	813
18, Wanasaba	2	3	34	20	26	313
19, Sembalun		1	6	5	9	84
20, Lenek
21, Sambelia	4	4	27	9	17	202
Total	181	128	949	447	980	8186

Sumber : Dinas Sosial Kabupaten Lombok Timur

Tabel 4.4.11. Banyaknya Bencana Yang Terjadi di Kabupaten Lombok Timur Tahun 2017
umber of Disasters that Happened in Lombok Timur Regency in 2017

Kecamatan	Jenis Bencana					
	Banjir	Tanah Longsor	Gempa Bumi	Kebakaran	Angin Kencang	Kekeringan
1, Keruak	2	0	0	7	1	1
2, Jerowaru	3	0	0	0	1	1
3, Sakra	1	0	0	8	0	0
4, Sakra Barat	1	0	0	3	0	0
5, Sakra Timur	0	0	0	3	2	1
6, Terara	0	0	0	5	0	0
7, Montong	1	1	0	0	0	0
8, Sikur	0	0	0	2	0	0
9, Masbagik	2	0	0	1	1	0
10, Pringgasela	2	0	0	0	0	0
11, Sukamulia	0	0	0	5	0	0
12, Suralaga	0	0	0	0	0	0
13, Selong	3	0	0	3	2	0
14, Labuhan Haji	3	0	0	1	1	0
15, Pringgabaya	4	0	0	0	0	1
16, Suela	0	0	0	0	0	1
17, Aikmel	0	1	0	5	1	0
18, Wanasaba	0	3	0	1	1	0
19, Sembalun	2	1	0	2	0	1
20, Lenek
21, Sambelia	3	0	0	1	0	1
Jumlah	27	6	0	47	10	

Sumber : Dinas Sosial Kabupaten Lombok Timur

Tabel 4,4,11 Lanjutan
Table Continued

Kecamatan	Jenis Bencana				
	Gunung Meletus	Gelombang Pasang/ ROB	Kecelakaan Transportasi	Kegagalan Teknologi	Kerusuhan Sosial
1, Keruak	0	0	0	0	0
2, Jerowaru	0	0	0	0	0
3, Sakra	0	0	0	0	0
4, Sakra Barat	0	0	0	0	0
5, Sakra Timur	0	0	0	0	0
6, Terara	0	0	0	0	0
7, Montong Gading	0	0	0	0	0
8, Sikur	0	0	0	0	0
9, Masbagik	0	0	0	0	0
10, Pringgasela	0	0	0	0	0
11, Sukamulia	0	0	0	0	0
12, Suralaga	0	0	0	0	0
13, Selong	0	0	0	0	0
14, Labuhan Haji	0	0	0	0	0
15, Pringgabaya	0	0	0	0	0
16, Suela	0	0	0	0	0
17, Aikmel	0	0	0	0	0
18, Wanasaba	0	0	0	0	0
19, Sembalun	0	0	0	0	0
20, Lenek					
21, Sambelia	0	0	0	0	0
Jumlah	0	0	0	0	0

Sumber : Dinas Sosial Kabupaten Lombok Timur

Tabel 4.4.12. Jumlah Penertiban Penyandang Masalah Kesejahteraan Sosial di Kabupaten Lombok Timur Tahun 2017
Number of Control of People with Social Welfare Problems in Lombok Timur Regency in 2017

Kecamatan	Gepeng	Waria/ WTS	Orang Gila
(1)	(2)	(3)	(4)
1, Keruak	3	0	0
2, Jerowaru	1	0	0
3, Sakra	0	0	0
4, Sakra Barat	0	2	0
5, Sakra Timur	2	0	0
6, Terara	3	0	0
7, Montong Gading	0	0	0
8, Sikur	0	0	0
9, Masbagik	0	3	0
10, Pringgasele	0	0	0
11, Sukamulia	0	0	0
12, Suralaga	0	0	0
13, Selong	3	1	0
14, Labuhan Haji	2	1	0
15, Pringgabaya	1	0	0
16, Suela	0	0	0
17, Aikmel	2	0	0
18, Wanasaba	0	0	0
19, Sembalun	0	0	0
20, Lenek			
21, Sambelia	0	0	0
Lombok Timur	17	7	0

Sumber : Satpol PP Kabupaten Lombok Timur

Tabel 4.4.13. Faktor Penyebab Perceraian Pada Pengadilan Agama Selong Tahun 2018
Table *Factors Causing Divorce in Selong Religious Court in 2018*

Jenis Perkara	Jumlah Perceraian
(1)	(2)
Zina	1
Mabuk	4
Madat	0
Judi	0
Meninggalkan Salah Satu Pihak	320
Dihukum Penjara	4
Poligami	0
Kekerasan Dalam Rumah Tangga (KDRT)	63
Cacat Badan	1
Perselisihan dan Pertengkaran Terus Menerus	588
Kawin Paksa	0
Murtad	2
Ekonomi	53
Jumlah / Total	1,036

Sumber : Pengadilan Agama Kelas I-B Selong

Catatan: Berdasarkan Pasal 19 PP,9 Tahun 1975 Jo, Pasal 116 KHI

Tabel 4.4.14. Faktor Penyebab Perceraian Menurut Jenis Perkara dan Bulan Pada Pengadilan Agama Selong Tahun 2018
Factors Causing Divorce by Case and Month Type at Selong Religious Court in 2018

Jenis Perkara	Januari	Februari	Maret	April	Mei	Juni
(1)	(2)	(3)	(4)	(5)	(6)	(7)
Zina	0	0	0	0	0	0
Mabuk	0	0	0	0	1	0
Madat	0	0	0	0	0	0
Judi	0	0	0	0	0	0
Meninggalkan Salah Satu Pihak	22	20	27	41	26	26
Dihukum Penjara	0	1	0	0	1	0
Poligami	0	0	0	0	0	0
Kekerasan Dalam Rumah Tangga (KDRT)	2	5	7	10	4	5
Cacat Badan	0	0	0	0	0	1
Perselisihan dan Pertengkaran Terus Menerus	59	51	48	49	49	39
Kawin Paksa	0	0	0	0	0	0
Murtad	0	0	0	0	0	0
Ekonomi	6	4	6	3	6	4
Jumlah Total	89	81	88	103	87	75

Sumber : Pengadilan Agama Kelas I-B Selong

Catatan: Berdasarkan Pasal 19 PP,9 Tahun 1975 Jo, Pasal 116 KHI

Tabel 4,4,14 Lanjutan
Table Continued

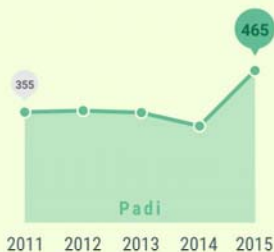
Jenis Perkara	Juli	Agustus	Sept	Okt	Nop	Des	Jumlah
(1)	(2)	(3)	(4)	(5)	(6)	(7)	
Zina	0	1	0	0	0	0	1
Mabuk	0	1	0	0	1	1	4
Madat	0	0	0	0	0	0	0
Judi	0	0	0	0	0	0	0
Meninggalkan Salah Satu Pihak	26	30	27	31	14	30	320
Dihukum Penjara	0	0	1	0	1	0	4
Poligami	0	0	0	0	0	0	0
Kekerasan Dalam Rumah Tangga (KDRT)	3	6	4	6	9	2	63
Cacat Badan	0	0	0	0	0	0	1
Perselisihan dan Pertengkaran Terus Menerus	32	43	49	47	54	68	588
Kawin Paksa	0	0	0	0	0	0	0
Murtad	2	0	0	0	0	0	2
Ekonomi	1	2	2	3	8	8	53
Jumlah	64	83	83	87	87	109	1,036
Total							

Sumber : Pengadilan Agama Kelas I-B Selong

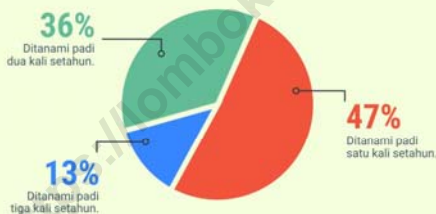
Catatan: Berdasarkan Pasal 19 PP,9 Tahun 1975 Jo, Pasal 116 KHI

<https://lomboktimurkab.bps.go.id>

Produksi Tanaman Pangan (ribu ton)



Lahan Sawah Ditanami Padi



Produksi Padi per Kecamatan



<https://lomboktimurkab.bps.go.id>

ULASAN

Lahan sawah di Kabupaten Lombok Timur pada tahun 2018 mencapai 48,251 ha sekitar 30 persen dari luas wilayah daratan, Sebagian besar lahan sawah ini ditanami padi satu sampai tiga kali tanam selama setahun, Lahan sawah terbanyak terdapat di Kecamatan Jerowaru (4,384 ha) Aikmel+Lenek (3,666 ha) dan Sakra Timur (3,263 ha),

Total luas panen padi sawah pada tahun 2018 diperkirakan mencapai 83,879 ha untuk seluruh wilayah Lombok Timur, Kecamatan dengan luas panen terbesar adalah Kecamatan Montong Gading (12,222 ha) Aikmel + Lenek (8,473 ha) dan Sikur (7,692 ha), Sedangkan total produksi dari seluruh luas panen tersebut diperkirakan mencapai 458,763 ton,

Produksi jagung di tahun 2018 diperkirakan sekitar 149,914 ton, Kecamatan Pringgabaya, Sambelia Wanasaba, Jerowaru dan Suela merupakan kecamatan sentra yang menyumbangkan produksi jagung terbesar,

Selain sub sektor tanaman pangan dan hortikultura tanaman perkebunan terutama tembakau banyak diusahakan di Lombok Timur terutama daerah dataran rendah yang agak kering,

DESCRIPTION

Paddy fields in East Lombok Regency in 2018 reached 48,251 ha, around 30 percent of the land area, Most of these paddy fields are planted with rice one to three times a year for planting, Most rice fields are in Jerowaru District (4,384 ha) Aikmel + Lenek (3,666 ha) and East Sakra (3,263 ha),

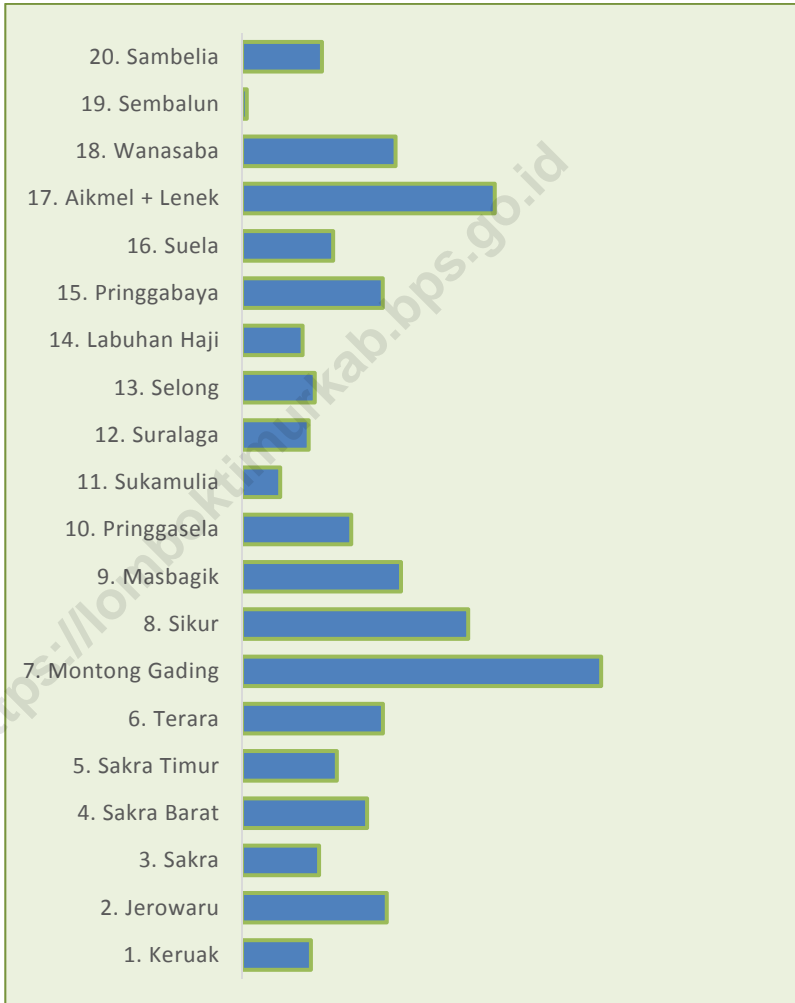
The total harvested area for paddy rice in 2018 is estimated to reach 83,879 ha for the entire East Lombok region, The districts with the largest harvested area are Montong Gading District (12,222 ha) Aikmel + Lenek (8,473 ha) and Sikur (7,692 ha), While the total production of the entire harvest area is estimated at 458,763 tons,

Corn production in 2018 is estimated around 149,914 tons, Pringgabaya, Sambelia Wanasaba, Jerowaru and Suela sub-districts are the center districts which contribute the largest corn production,

In addition to the food crops and horticulture sub-sectors, especially tobacco, many plants are cultivated in East Lombok, especially in the relatively dry lowland areas,

<https://lomboktimurkab.bps.go.id>

Grafik 5
Produksi Padi Menurut Kecamatan di Kabupaten Lombok Timur
Tahun 2018



<https://lomboktimurkab.bps.go.id>

5.1. TANAMAN PANGAN / *FOOD CROPS*

<https://lomboktimurkab.bps.go.id>

<https://lomboktimurkab.bps.go.id>

Tabel 5.1.1. Luas Panen Produksi dan Produktivitas Padi Sawah Menurut Kecamatan di Kab, Lombok Timur 2015
Harvested Area Production and Productivity of Wet Land Paddy by District in Lombok Timur Regency 2015

Kecamatan	Padi Sawah		
	Luas Panen (ha)	Produksi (ton)	Produktivitas (kw/ha)
(1)	(2)	(3)	(4)
1, Keruak	2,469	12,989	52,61
2, Jerowaru	4,905	26,703	54,44
3, Sakra	2,728	14,538	53,29
4, Sakra Barat	4,412	23,613	53,52
5, Sakra Timur	3,296	17,881	54,25
6, Terara	4,788	26,583	55,52
7, Montong Gading	12,222	67,771	55,45
8, Sikur	7,692	42,683	55,49
9, Masbagik	5,416	29,988	55,37
10, Pringgasela	3,788	20,599	54,38
11, Sukamulia	1,298	7,203	55,49
12, Suralaga	2,314	12,588	54,40
13, Selong	2,503	13,729	54,85
14, Labuhan Haji	2,095	11,424	54,53
15, Pringgabaya	4,874	26,554	54,48
16, Suela	2,993	16,243	54,27
17, Aikmel	8,473	46,296	54,64
18, Wanasaba	4,803	25,797	53,71
19, Sembalun	168	900	53,57
20, Lenek
21, Sambelia	2,642	14,682	55,57
Lombok Timur	83,879	458,763	54,69

Sumber : Dinas Pertanian Kabupaten Lombok Timur

Tabel 5.1.2. Luas Panen Produksi dan Produktivitas Padi Ladang Menurut Kecamatan di Kab, Lombok Timur 2015
Harvested Area Production and Productivity of Dry Land Paddy by District in Lombok Timur Regency 2015

Kecamatan	Padi Ladang		
	Luas Panen (ha)	Produksi (ton)	Produktivitas (kw/ha)
(1)	(2)	(3)	(4)
1, Keruak	0	0	0
2, Jerowaru	155	622	155
3, Sakra	0	0	0
4, Sakra Barat	0	0	0
5, Sakra Timur	0	0	0
6, Terara	0	0	0
7, Montong Gading	0	0	0
8, Sikur	0	0	0
9, Masbagik	0	0	0
10, Pringgasela	0	0	0
11, Sukamulia	0	0	0
12, Suralaga	0	0	0
13, Selong	0	0	0
14, Labuhan Haji	0	0	0
15, Pringgabaya	0	0	0
16, Suela	237	953	40,20
17, Aikmel	334	1,386	41,51
18, Wanasaba	794	3,184	40,10
19, Sembalun	0	0	0
20, Lenek
21, Sambelia	98	397	40,55
Lombok Timur	1,618	6,542	40,43

Sumber : Dinas Pertanian Kabupaten Lombok Timur

Tabel 5.1.3. Luas Panen Produksi dan Produktivitas Padi Ladang Menurut Kecamatan di Kab, Lombok Timur 2015
Harvested Area Production and Productivity of Dry Land Paddy by District in Lombok Timur Regency 2015

Kecamatan	Padi Sawah + Padi Ladang		
	Luas Panen (ha)	Produksi (ton)	Produktivitas (kw/ha)
(1)	(2)	(3)	(4)
1, Keruak	2,469	12,989	53,14
2, Jerowaru	5,060	27,324	54,39
3, Sakra	2,728	14,538	53,28
4, Sakra Barat	4,412	23,613	52,57
5, Sakra Timur	3,296	17,881	52,73
6, Terara	4,788	26,583	55,57
7, Montong Gading	12,222	67,771	55,45
8, Sikur	7,692	42,683	53,49
9, Masbagik	5,416	29,988	54,54
10, Pringgasela	3,788	20,599	53,38
11, Sukamulia	1,298	7,203	53,49
12, Suralaga	2,314	12,588	54,43
13, Selong	2,503	13,729	53,82
14, Labuhan Haji	2,095	11,424	53,33
15, Pringgabaya	4,874	26,554	53,40
16, Suela	3,230	17,196	53,72
17, Aikmel	8,807	47,683	55,85
18, Wanasaba	5,597	28981	55,71
19, Sembalun	168	900	55,97
20, Lenek
21, Sambelia	2,740	15,079	53,77
Lombok Timur	85,497	465,305	54,42

Sumber : Dinas Pertanian Kabupaten Lombok Timur

Tabel 5.1.4. Luas Panen Produksi dan Produktivitas Jagung Menurut Kecamatan di Kab, Lombok Timur 2018
Harvested Area Production and Productivity of Maize by District in Lombok Timur Regency 2018

Kecamatan	Jagung		
	Luas Penen (ha)	Produksi (ton)	Produktivitas (kw/ha)
(1)	(2)	(3)	(4)
1, Keruak	25	168	67,14
2, Jerowaru	4,057	27,685	68,24
3, Sakra	113	640	56,67
4, Sakra Barat	10	68	68,18
5, Sakra Timur	1	6	60,00
6, Terara	217	1,459	67,25
7, Montong Gading	258	1,743	67,57
8, Sikur	183	1,204	65,81
9, Masbagik	51	338	66,23
10, Pringgasela	395	2,584	65,42
11, Sukamulia	142	848	59,70
12, Suralaga	257	1,702	66,24
13, Selong	350	2,302	65,78
14, Labuhan Haji	1,315	8,771	66,70
15, Pringgabaya	4,195	27,884	66,47
16, Suela	2,073	13,709	66,13
17, Aikmel	2,017	13,746	68,15
18, Wanasaba	2,535	17,380	68,56
19, Sembalun	72	494	68,65
20, Lenek
21, Sambelia	4,074	27,182	66,72
Lombok Timur	22,340	149,914	67,11

Sumber : Dinas Pertanian Kabupaten Lombok Timur

Tabel 5.1.5. **Luas Panen Produksi dan Produktivitas Kedelai Menurut Kecamatan di Kab, Lombok Timur 2018**
Harvested Area Production and Productivity of Soybeans by District in Lombok Timur Regency 2018

Kecamatan	Kedelai		
	Luas Penen (ha)	Produksi (ton)	Produktivitas (kw/ha)
(1)	(2)	(3)	(4)
1, Keruak	2	3	14,82
2, Jerowaru	547	796	14,55
3, Sakra	160	200	12,53
4, Sakra Barat	515	641	12,44
5, Sakra Timur	33	33	10,00
6, Terara	1126	1459	12,96
7, Montong Gading	581	726	12,50
8, Sikur	552	702	12,72
9, Masbagik	0	0	0
10, Pringgasela	0	0	0
11, Sukamulia	25	31	12,50
12, Suralaga	0	0	0
13, Selong	83	100	12,00
14, Labuhan Haji	0	0	0
15, Pringgabaya	0	0	0
16, Suela	0	0	0
17, Aikmel	0	0	0
18, Wanasaba	357	463	1296
19, Sembalun	64	82	12,78
20, Lenek
21, Sambelia	458	585	12,78
Lombok Timur	4503	5,281	11,72

Sumber : Dinas Pertanian Kabupaten Lombok Timur

Tabel 5.1.6. Luas Panen Produksi dan Produktivitas Kacang Tanah Menurut Kecamatan di Kab, Lombok Timur 2018
Harvested Area Production and Productivity of Peanuts by District in Lombok Timur Regency 2018

Kecamatan	Kacang Tanah		
	Luas Penen (ha)	Produksi (ton)	Produktivitas (kw/ha)
(1)	(2)	(3)	(4)
1, Keruak	13	19	14,54
2, Jerowaru	0	0	0
3, Sakra	24	35	14,77
4, Sakra Barat	10	16	15,67
5, Sakra Timur	0	0	0
6, Terara	28	40	14,26
7, Montong Gading	5	7	14,48
8, Sikur	3	4	14,78
9, Masbagik	0	0	0
10, Pringgasela	2	3	14,44
11, Sukamulia	0	0	0
12, Suralaga	28	41	14,68
13, Selong	11	16	14,83
14, Labuhan Haji	17	25	14,55
15, Pringgabaya	1	1	14,92
16, Suela	22	33	14,83
17, Aikmel	19	32	16,79
18, Wanasaba	240	368	15,33
19, Sembalun	17	27	15,64
20, Lenek
21, Sambelia	190	301	15,82
Lombok Timur	630	968	15,36

Sumber : Dinas Pertanian Kabupaten Lombok Timur

Tabel 5.1.7. **Luas Panen Produksi dan Produktivitas Kacang Hijau Menurut Kecamatan di Kab, Lombok Timur 2018**
Harvested Area Production and Productivity of Mungbean by District in Lombok Timur Regency 2018

Kecamatan	Kacang Hijau		
	Luas Penen (ha)	Produksi (ton)	Produktivitas (kw/ha)
(1)	(2)	(3)	(4)
1, Keruak	60	44	7,38
2, Jerowaru	311	233	7,50
3, Sakra	1	1	6,56
4, Sakra Barat	42	27	6,45
5, Sakra Timur	0	0	0
6, Terara	1	1	7,72
7, Montong Gading	0	0	0
8, Sikur	0	0	0
9, Masbagik	0	0	0
10, Pringgasela	0	0	0
11, Sukamulia	0	0	0
12, Suralaga	0	0	0
13, Selong	0	0	0
14, Labuhan Haji	0	0	0
15, Pringgabaya	19	14	7,56
16, Suela	0	0	0
17, Aikmel	0	0	0
18, Wanasaba	30	22	7,43
19, Sembalun	0	0	0
20, Lenek
21, Sambelia	49	38	7,87
Lombok Timur	513	381	7,43

Sumber : Dinas Pertanian Kabupaten Lombok Timur

Tabel 5.1.8. **Luas Panen Produksi dan Produktivitas Ubi Kayu Menurut Kecamatan di Kab, Lombok Timur 2018**
Harvested Area Production and Productivity of Cassavas by District in Lombok Timur Regency 2018

Kecamatan	Ubi Kayu		
	Luas Penen (ha)	Produksi (ton)	Produktivitas (kw/ha)
(1)	(2)	(3)	(4)
1, Keruak	13	228	175,49
2, Jerowaru	0	0	0
3, Sakra	0	0	0
4, Sakra Barat	0	0	0
5, Sakra Timur	0	0	0
6, Terara	4	66	165,97
7, Montong Gading	0	0	0
8, Sikur	3	56	185,97
9, Masbagik	10	175	174,75
10, Pringgasela	10	186	185,97
11, Sukamulia	0	0	0
12, Suralaga	66	1,227	185,97
13, Selong	14	260	185,97
14, Labuhan Haji	109	2,027	185,97
15, Pringgabaya	75	1,395	185,97
16, Suela	0	0	0
17, Aikmel	11	183	165,97
18, Wanasaba	127	2,171	170,97
19, Sembalun	15	259	172,97
20, Lenek
21, Sambelia	23	382	165,97
Lombok Timur	480	8,616	179,49

Sumber : Dinas Pertanian Kabupaten Lombok Timur

Tabel 5.1.9. **Luas Panen Produksi dan Produktivitas Ubi Jalar Menurut Kecamatan di Kab, Lombok Timur 2018**
Harvested Area Production and Productivity of Sweet Potatoes by District in Lombok Timur Regency 2018

Kecamatan	Ubi Jalar		
	Luas Penen (ha)	Produksi (ton)	Produktivitas (kw/ha)
(1)	(2)	(3)	(4)
1, Keruak	15	247	16,67
2, Jerowaru	26	429	164,97
3, Sakra	6	99	165,82
4, Sakra Barat	0	0	0,00
5, Sakra Timur	1	0	0,00
6, Terara	15	253	168,88
7, Montong Gading	0	0	0,00
8, Sikur	3	50	167,67
9, Masbagik	10	166	165,82
10, Pringgasela	35	584	166,82
11, Sukamulia	3	50	165,73
12, Suralaga	119	1,986	166,87
13, Selong	17	284	166,87
14, Labuhan Haji	262	4,372	166,87
15, Pringgabaya	28	467	166,87
16, Suela	0	0	166,82
17, Aikmel	11	184	166,89
18, Wanasaba	134	2,244	167,45
19, Sembalun	11	181	164,67
20, Lenek
21, Sambelia	15	250	166,75
Lombok Timur	711	11,846	166,61

Sumber : Dinas Pertanian Kabupaten Lombok Timur

Tabel 5.1.10. **Jumlah Kelompok Pertanian Menurut Kecamatan di Kabupaten Lombok Timur Tahun 2018**
Table *Number of Farm Group by District in Lombok Timur Regency 2018*

Kecamatan	Kelompok Pertanian	Keterangan
(1)	(2)	(3)
1, Keruak	276	
2, Jerowaru	404	
3, Sakra	130	
4, Sakra Barat	236	
5, Sakra Timur	201	
6, Terara	219	
7, Montong Gading	171	
8, Sikur	218	
9, Masbagik	154	
10, Pringgasela	92	
11, Sukamulia	99	
12, Suralaga	182	
13, Selong	143	
14, Labuhan Haji	148	
15, Pringgabaya	214	
16, Suela	156	
17, Aikmel	329	
18, Wanasaba	273	
19, Sembalun	335	
20, Lenek	...	
21, Sambelia	161	
Lombok Timur	4141	

Sumber : Dinas Pertanian Kabupaten Lombok Timur

5.2. HOLTIKULTURA / *HOLTICULTURE*

<https://lomboktimurkab.bps.go.id>

<https://lomboktimurkab.bps.go.id>

Tabel 5.2.1. Luas Panen (ha) Tanaman Sayuran Menurut Kecamatan dan Jenis Sayuran di Kabupaten Lombok Timur 2018
Harvest Area (ha) Vegetable Plant by District and Type of Vegetables in Lombok Timur Regency 2018

Kecamatan	Bawang Merah	Cabe Besar	Cabe Rawit	Tomat	Kubis
(1)	(2)	(3)	(4)	(5)	(6)
1, Keruak	11	33	5	1	0
2, Jerowaru	24	40	65	2	0
3, Sakra	38	0	56	6	0
4, Sakra Barat	9	20	15	0	0
5, Sakra Timur	255	0	14	1	0
6, Terara	0	31	38	16	0
7, Montong Gading	0	18	5	4	2
8, Sikur	3	60	14	11	17
9, Masbagik	0	17	33	20	9
10, Pringgasela	0	18	121	15	6
11, Sukamulia	7	0	225	9	4
12, Suralaga	0	0	2,117	238	83
13, Selong	13	5	876	64	38
14, Labuhan Haji	54	0	1,044	57	1
15, Pringgabaya	531	18	871	15	0
16, Suela	11	21	2	26	9
17, Aikmel	69	103	279	204	39
18, Wanasaba	271	57	144	189	34
19, Sembalun	159	239	1	72	72
20, Lenek
21, Sambelia	183	10	384	36	0
Lombok Timur	1,638	690	6,369	986	314

Sumber : Dinas Pertanian Kabupaten Lombok Timur

Tabel 5.2.2. Produksi Tanaman Sayuran (kw) Menurut Kecamatan dan Jenis Sayuran di Kabupaten Lombok Timur 2018
Production of Vegetable Crops (kw) by District and Type of Vegetables in Lombok Timur Regency 2018

Kecamatan	Bawang Merah	Cabe Besar	Cabe Rawit	Tomat	Kubis
(1)	(2)	(3)	(4)	(5)	(6)
1, Keruak	520	8,594	2,605	200	0
2, Jerowaru	1,774	12,618	24,658	382	0
3, Sakra	2,617	0	5,799	784	0
4, Sakra Barat	641	6,172	3774	0	0
5, Sakra Timur	22,858	0	1,181	538	0
6, Terara	0	6,269	8,679	1,178	0
7, Montong Gading	0	1,329	529	291	100
8, Sikur	135	10,369	1,477	1,149	1,307
9, Masbagik	0	2,513	5,437	2,368	1,220
10, Pringgasela	0	5,722	42,417	788	300
11, Sukamulia	483	0	77,808	1,000	437
12, Suralaga	0	0	729,503	25,272	7,741
13, Selong	980	365	316,936	13,627	2,914
14, Labuhan Haji	2,549	0	203,327	6,723	137
15, Pringgabaya	25,764	3,899	373,672	2,079	0
16, Suela	645	1,607	210	3,393	798
17, Aikmel	6,023	10,089	29,868	46,853	8,380
18, Wanasaba	32,678	7,971	27,238	22,504	5,464
19, Sembalun	18,015	36,528	1,300	7,260	13,475
20, Lenek
21, Sambelia	12,120	752	29,094	1,925	0
Lombok Timur	127,802	114,797	1,885,512	138,314	42,273

Sumber : Dinas Pertanian Kabupaten Lombok Timur

Tabel
Table **5.2.3. Produksi Buah-buahan (kw) Menurut Kecamatan dan Jenis Buah di Kabupaten Lombok Timur 2018**
Production of Fruits (kw) by District and Fruit Type in Lombok Timur Regency 2018

Kecamatan	Mangga	Alpukat	Jeruk	Pisang	Pepaya
(1)	(2)	(3)	(4)	(5)	(6)
1, Keruak	11,901	0	70	1,196	128
2, Jerowaru	25,797	0	35	12,979	674
3, Sakra	7,750	0	300	835	473
4, Sakra Barat	500	0	112	500	155
5, Sakra Timur	9,873	5	0	2,759	2,158
6, Terara	14,177	77	16	13,525	1,715
7, Montong Gading	365	727	902	550	448
8, Sikur	325	2,504	0	597	26
9, Masbagik	22,797	16	0	182	1,052
10, Pringgasela	10,102	5,102	1,514	2,499	2,191
11, Sukamulia	105	0	0	208	0
12, Suralaga	16,131	200	3,015	38,397	15,867
13, Selong	0	165	0	1,010	0
14, Labuhan Haji	2,610	36	34	19,449	2,379
15, Pringgabaya	25,999	0	0	81,314	2,694
16, Suela	32,332	747	835	11,910	288
17, Aikmel	15,736	1,691	0	9,253	463
18, Wanasaba	20,452	472	309	11,931	7,029
19, Sembalun	8,075	8,016	12,197	21,025	236
20, Lenek
21, Sambelia	4,332	0	0	1,025	826
Lombok Timur	229,359	19,758	19,339	231,144	38,802

Sumber : Dinas Pertanian Kabupaten Lombok Timur

<https://lomboktimurkab.bps.go.id>

5.3. PERKEBUNAN / *PLANTATION*

<https://lomboktimurkab.bps.go.id>

<https://lomboktimurkab.bps.go.id>

Tabel 5.3.1. Luas Tanaman Perkebunan (ha) Menurut Kecamatan dan Jenis Tanaman di Kabupaten Lombok Timur 2017
Area of Plantation Plant (ha) According to District and Plant Type in Lombok Timur Regency 2017

Kecamatan	Tembakau Virginia	Tembakau Rakyat	Kelapa	Kopi
(1)	(2)	(3)	(4)	(5)
1, Keruak	2043,20	0	385,15	0
2, Jerowaru	3399,97	0	336,50	0
3, Sakra	1957,97	0	144,15	0
4, Sakra Barat	2138,20	0	38,00	0
5, Sakra Timur	2696,50	387,00	103,75	0
6, Terara	1333,17	0	620,60	0
7, Montong Gading	61,00	0	960,00	40,00
8, Sikur	347,15	0	337,00	57,00
9, Masbagik	50,47	0	50,47	2,00
10, Pringgasela	0	70,00	543,70	359,00
11, Sukamulia	440,00	164,00	429,00	0
12, Suralaga	0	119,30	665,33	0
13, Selong	82,50	311,58	896,00	0
14, Labuhan Haji	0	254,14	2489,20	0
15, Pringgabaya	0	1522,65	1522,65	0
16, Suela	134,13	1317,25	307,00	12,00
17, Aikmel	0	0	407,25	156,00
18, Wanasaba	58,75	0	428,58	83,50
19, Sembalun	0	0	389,00	1304,00
20, Lenek
21, Sambelia	0	883,64	886,75	0
Lombok Timur	14743,01	5029,56	11940,08	2013,50

Sumber : Dinas Pertanian Kabupaten Lombok Timur

Tabel 5.3.2. Luas Tanaman Perkebunan (ha) Menurut Kecamatan dan Jenis Tanaman di Kabupaten Lombok Timur 2018
Area of Plantation Plant (ha) According to District and Plant Type in Lombok Timur Regency 2018

Kecamatan	Tembakau Virginia	Tembakau Rakyat	Kelapa	Kopi
(1)	(2)	(3)	(4)	(5)
1, Keruak	2,043,2	17	385	0
2, Jerowaru	3,399,97	149	316	0
3, Sakra	1,957,97	20	144	0
4, Sakra Barat	2,138,2	0	38	0
5, Sakra Timur	2,696,5	3,67,65	104	0
6, Terara	1,333,17	216,6	621	0
7, Montong Gading	61	0	960	40
8, Sikur	347,15	0	337	57
9, Masbagik	50,47	45	178	2
10, Pringgasele	0	78	544	359
11, Sukamulia	440	164	429	0
12, Suralaga	0	119,3	665	0
13, Selong	82,5	311,58	896	0
14, Labuhan Haji	0	254,142	2,489	0
15, Pringgabaya	0	1522,65	1,460	0
16, Suela	134,13	1,192,9	337	12
17, Aikmel	0	15	407	156
18, Wanasaba	58,75	65	429	83,50
19, Sembalun	0	0	387	1,274
20, Lenek
21, Sambelia	134	883,64	887	0
Lombok Timur	14,306	6,716	12,013	1,984

Sumber : Dinas Pertanian Kabupaten Lombok Timur

Tabel
Table **5.3.3. Produksi Tanaman Perkebunan (ton) Menurut Kecamatan dan Jenis Tanaman di Kabupaten Lombok Timur 2017**
Plantation Crop Production (ton) by District and Plant Type in Lombok Timur Regency 2017

Kecamatan	Tembakau Virginia	Tembakau Rakyat	Kelapa	Kopi
(1)	(2)	(3)	(4)	(5)
1, Keruak	3329,60	0	150,00	0
2, Jerowaru	5548,75	0	148,00	0
3, Sakra	3328,55	0	50,00	0
4, Sakra Barat	3345,86	0	7,30	0
5, Sakra Timur	4354,85	352,94	31,00	0
6, Terara	2266,39	0	211,00	0
7, Montong Gading	103,70	0	325,00	1,65
8, Sikur	572,80	0	150,00	3,60
9, Masbagik	85,80	0	58,00	0,13
10, Pringgasela	0	67,20	229,00	87,00
11, Sukamulia	660,00	141,04	200,00	0
12, Suralaga	0	116,91	256,00	0
13, Selong	132,00	283,54	365,00	0
14, Labuhan Haji	0	249,06	1230,00	0
15, Pringgabaya	0	1108,83	805,00	0
16, Suela	228,02	1475,32	138,00	4,20
17, Aikmel	0	0	96,00	23,30
18, Wanasaba	0	94,00	169,90	23,30
19, Sembalun	0	0	1,13	288,00
20, Lenek
21, Sambelia	0	805,88	287,50	0
Lombok Timur	23956,31	4694,72	4907,83	431,18

Sumber : Dinas Pertanian Kabupaten Lombok Timur

Tabel 5.3.4. Produksi Tanaman Perkebunan (ton) Menurut Kecamatan dan Jenis Tanaman di Kabupaten Lombok Timur 2018
Plantation Crop Production (ton) by District and Plant Type in Lombok Timur Regency 2018

Kecamatan	Tembakau Virginia	Tembakau Rakyat	Kelapa	Kopi
(1)	(2)	(3)	(4)	(5)
1, Keruak	2953,85	18	180	0
2, Jerowaru	4864,67	160	115	0
3, Sakra	2918,17	22	53	0
4, Sakra Barat	3059,31	0	6	0
5, Sakra Timur	3817,96	352,94	24	0
6, Terara	1986,97	0,21	201	0
7, Montong Gading	90,9	0	320	2
8, Sikur	517,29	185	191	6
9, Masbagik	75,21	56	60	0,12
10, Pringgasela	0	67,2	11	100
11, Sukamulia	655,67	141,04	322	0
12, Suralaga	0	116,91	112	0
13, Selong	122,93	283,54	532	0
14, Labuhan Haji	0	249,061	1,858	0
15, Pringgabaya	0	1108,88	782	0
16, Suela	199,87	12141,44	68	6,5
17, Aikmel	0	19	72	15
18, Wanasaba	0	84	101	7,5
19, Sembalun	0	0	1	24
20, Lenek
21, Sambelia	0	805,88	240	0
Lombok Timur	19,641	8,605	5,249	162,12

Sumber : Dinas Pertanian Kabupaten Lombok Timur

5.4. PETERNAKAN / *LIVE STOCK*

<https://lomboktimurkab.bps.go.id>

<https://lomboktimurkab.bps.go.id>

Tabel 5.4.1. Populasi Ternak (ekor) Menurut Kecamatan dan Jenis Ternak di Kabupaten Lombok Timur 2018
Livestock Population (tails) According to District and Types of Livestock in Lombok Timur Regency 2018

Kecamatan	Sapi Potong	Kerbau	Kambing	Domba	Kuda
(1)	(2)	(3)	(4)	(5)	(6)
1, Keruak	848		12,342	10,396	177
2, Jerowaru	1,687	1,088	12,047	1,392	113
3, Sakra	1,875		9,184	-	483
4, Sakra Barat	2,184		9,385	-	103
5, Sakra Timur	660		6,710	-	261
6, Terara	12,233		1,685	-	256
7, Montong Gading	7,633		457	-	78
8, Sikur	8,722		1,894	-	318
9, Masbagik	7,989		1,959	-	718
10, Pringgasele	13,944		1,866	-	92
11, Sukamulia	1,283		1,005	-	50
12, Suralaga	5,772		2,673	-	135
13, Selong	3,584		3,272	-	270
14, Labuhan Haji	5,196		3,499	-	251
15, Pringgabaya	3,175		6,352	769	425
16, Suela	10,693		3,574	-	-
17, Aikmel	12,829		4,100	7	255
18, Wanasaba	10,215		5,700	-	78
19, Sembalun	11,931		1,400	-	5
20, Lenek	0	0	0	0	0
21, Sambelia	10,394	1,366	9,937	1,056	77
Lombok Timur	132,847	3,245	99,041	13,620	4,145

Sumber : Dinas Peternakan dan Kesehatan Hewan Kabupaten Lombok Timur

Tabel 5.4.2. Populasi Ternak Unggas (ekor) Menurut Kecamatan dan Jenis Unggas di Kabupaten Lombok Timur 2018
Poultry Livestock Population (tails) According to District and Types of Poultry in Lombok Timur Regency 2018

Kecamatan	Ayam Buras	Ayam Petelur	Ayam Pedaging	Itik	Merpati
(1)	(2)	(3)	(4)	(5)	(6)
1, Keruak	51,296	1,078	3,701	5,287	4,679
2, Jerowaru	32,024	10,586	5,142	3,174	1,276
3, Sakra	134,808	1,627	67,141	9,341	8,013
4, Sakra Barat	83,534	12,529	89,286	8,981	-
5, Sakra Timur	102,503	3,220	16,611	6,677	1,513
6, Terara	113,532	14,850	114,100	13,228	7,134
7, Montong Gading	84,292	40,365	311	7,629	6,189
8, Sikur	49,176	2,670	6,742	4,558	4,556
9, Masbagik	64,382	9,316	321,727	14,566	11,877
10, Pringgasela	177,277	4,930	1,247,257	8,193	46
11, Sukamulia	14,258	22,850	33,639	3,608	-
12, Suralaga	68,681	51,093	57,921	4,248	1,614
13, Selong	55,179	6,854	326,833	2,968	2,615
14, Labuhan Haji	36,357	15,225	475,315	3,088	2,263
15, Pringgabaya	92,893	35,601	82,538	1,840	744
16, Suela	63,768	2,980	2,076	3,683	2,024
17, Aikmel	100,750	7,064	130,252	13,551	4,812
18, Wanasaba	166,297	8,421	69,807	8,236	2,144
19, Sembalun	33,948	-	-	31	195
20, Lenek					
21, Sambelia	49,375	513	7,839	4,145	1,236
Lombok Timur	1574330	251772	3058238	127032	62930

Sumber : Dinas Peternakan dan Kesehatan Hewan Kabupaten Lombok Timur

Tabel
Table

5.4.3. Jumlah Ternak yang Dipotong di Rumah/Tempat Pemotongan Hewan Menurut Jenis Ternak di Kabupaten Lombok Timur 2018
Number of Livestock Slaughtered at Home / Slaughterhouse by Type of Livestock in Lombok Timur Regency 2018

Bulan	Sapi	Kerbau	Kuda	Kambing	Domba
(1)	(2)	(3)	(4)	(5)	(6)
Januari	780	66	21	-	-
Februari	720	65	12	-	-
Maret	763	64	14	-	-
April	817	54	4	-	-
Mei	922	50	2	-	-
Juni	1036	36	8	-	-
Juli	900	25	0	-	-
Agustus	623	29	0	-	-
September	612	13	0	-	-
Oktober	807	40	0	-	-
November	855	44	0	-	-
Desember	649	24	0	-	-
Total	9484	510	61	-	-

Sumber : Dinas Peternakan dan Kesehatan Hewan Kabupaten Lombok Timur

Tabel
Table

5.4.4. Realisasi Pelaksanaan Inseminasi Buatan (IB) pada Ternak Sapi di Kabupaten Lombok Timur Tahun 2018
Realization of the Implementation of Artificial Insemination (IB) in Cattle in Lombok Timur Regency in 2018

Bulan	Akseptor	IB	PKb	Kelahiran
(1)	(2)	(3)	(4)	(5)
Januari	2672	2751	2127	587
Februari	2664	3054	2472	1079
Maret	2485	2952	3390	1288
April	2539	3028	2567	1122
Mei	3060	3602	3332	1224
Juni	2551	2936	2408	1043
Juli	2641	3046	2122	994
Agustus	2865	3220	2022	961
September	3261	3698	1993	1254
Oktober	2402	2820	1026	1693
November	1658	1950	620	1175
Desember	1740	2030	435	701
Total	30538	35087	24514	13121

Sumber : Dinas Peternakan dan Kesehatan Hewan Kabupaten Lombok Timur

Tabel
Table**5.4.5. Pelayanan Kesehatan Hewan oleh Puskesmas di Kab, Lombok Timur berdasarkan pengelompokan Tahun 2018**
Animal Health Services by the Health Center in Lombok Timur Regency based on grouping in 2018

Bulan	Ternak Besar (ekor)	Ternak Kecil (ekor)	Unggas	Ternak Besar (ekor)
(1)	(2)	(3)	(4)	(5)
Januari	701	559	58	26
Februari	715	542	47	33
Maret	805	633	18	14
April	790	625	15	10
Mei	720	665	37	7
Juni	701	633	16	8
Juli	875	544	12	10
Agustus	710	622	20	7
September	758	640	47	6
Oktober	786	689	0	9
November	809	529	58	0
Desember	958	487	20	5
Total	9328	7168	348	135

Sumber : Dinas Peternakan dan Kesehatan Hewan Kabupaten Lombok Timur

Tabel 5.4.6. Situasi Umum Penyakit Hewan Menular di Kabupaten Lombok Timur Tahun 2018
he General Situation of Infectious Animal Diseases in Lombok Timur Regency in 2018

Kecamatan	AI	BEF	Cocc	Helminth iasis	MCF
(1)	(2)	(3)	(4)	(5)	(6)
1, Keruak	0	11	2	63	0
2, Jerowaru	0	59	8	337	0
3, Sakra	0	51	19	30	0
4, Sakra Barat	0	5	2	179	0
5, Sakra Timur	0	16	18	98	0
6, Terara	0	75	13	135	1
7, Montong Gading	0	28	1	186	0
8, Sikur	0	47	24	179	0
9, Masbagik	0	23	13	76	0
10, Pringgasela	0	94	1	270	0
11, Sukamulia	0	111	12	312	0
12, Suralaga	0	5	0	120	0
13, Selong	0	26	2	57	0
14, Labuhan Haji	0	214	30	536	0
15, Pringgabaya	0	77	22	177	9
16, Suela	0	25	30	118	0
17, Aikmel	0	11	2	63	0
18, Wanasaba	0	59	8	337	0
19, Sembalun	0	51	19	30	0
20, Lenek					
21, Sambelia	0	26	10	21	0
Lombok Timur	0	893	207	2894	10

Sumber : Dinas Peternakan dan Kesehatan Hewan Kabupaten Lombok Timur

Tabel 5.4.6. **Lanjutan**
Table **Continued**

Kecamatan	ORF	Pink Eye	SA	Scb	Strangless	THELAZIA
(1)	(2)	(3)	(4)	(5)	(6)	(7)
1, Keruak	8	58	0	469	0	0
2, Jerowaru	40	8	0	299	0	6
3, Sakra	0	15	0	350	0	0
4, Sakra Barat	12	45	0	282	0	0
5, Sakra Timur	0	0	0	33	0	0
6, Terara	0	18	0	38	0	0
7, Montong Gading	0	0	0	167	0	0
8, Sikur	0	66	0	219	0	0
9, Masbagik	0	14	0	91	0	0
10, Pringgasele	5	17	0	95	0	0
11, Sukamulia	1	40	0	690	0	1
12, Suralaga	0	6	0	106	0	0
13, Selong	0	68	0	197	0	3
14, Labuhan Haji	0	41	0	273	0	0
15, Pringgabaya	12	35	0	253	0	0
16, Suela	0	18	0	78	0	0
17, Aikmel	8	58	0	469	0	0
18, Wanasaba	40	8	0	299	0	6
19, Sembalun	0	15	0	350	0	0
20, Lenek						
21, Sambelia	8	32	0	202	0	0
Lombok Timur	86	481	0	3842	0	10

Sumber : Dinas Peternakan dan Kesehatan Hewan Kabupaten Lombok Timur

Tabel 5.4.7. Data Perdagangan Ternak Besar (Sapi, Kerbau dan Kuda) di Pasar Ternak Masbagik Kab, Lombok Timur Tahun 2018
Data on Large Livestock Trade (Cattle, Buffalo and Horses) in the Masbagik Livestock Market of Lombok Timur Regency in 2018

Bulan	Ternak masuk pasar (ekor)		
	Jantan	Betina	Jumlah
(1)	(2)	(3)	(4)
Januari	6,498	3,222	9,720
Februari	4,930	2,686	7,616
Maret	4,219	2,157	6,376
April	4,183	2,404	6,587
Mei	3,622	1,841	5,463
Juni	3,965	1,929	5,894
Juli	4,853	2,519	7,372
Agustus	4,129	1,844	5,973
September	3,737	2,197	5,934
Oktober	5,085	2,752	7,837
November	4,483	2,590	7,073
Desember	5,326	2,651	7,977
Total	55,030	28,792	83,822
2017	66,016	33,903	99,919
2016	71,824	38,215	110,039
2015	64,308	37,696	102,004
2014	29,880	20,514	50,394
2013	23,491	15,870	39,361

Sumber : Dinas Peternakan dan Kesehatan Hewan Kabupaten Lombok Timur

Tabel 5.4.7 **Lanjutan**
Table **Continued**

Bulan	Ternak Laku terjual (ekor)		
	Jantan	Betina	Jumlah
(1)	(5)	(6)	(7)
Januari	923	542	1,465
Februari	693	439	1,132
Maret	625	360	985
April	758	470	1,228
Mei	550	292	842
Juni	752	396	1,148
Juli	819	369	1,188
Agustus	7,193	291	7,484
September	7,019	451	7,470
Oktober	9,414	581	9,995
November	1,041	580	1,621
Desember	1,361	1,004	2,365
Total	31,148	5,775	36,923
2017	11,919	7,732	19,651
2016	6,324	3,781	10,105
2015	7,637	5,124	12,761
2014	10,517	4,556	15,073
2013	11,022	5,258	16,280

Sumber : Dinas Peternakan dan Kesehatan Hewan Kabupaten Lombok Timur

Tabel 5.4.8 Jumlah kelompok peternak berdasarkan kecamatan di Kabupaten Lombok Timur Tahun 2018
Number of breeder groups by district in Lombok Timur Regency in 2018

Kecamatan	Kelompok Peternakan	Keterangan
(1)	(2)	(3)
1, Keruak	75	
2, Jerowaru	76	
3, Sakra	38	
4, Sakra Barat	54	
5, Sakra Timur	28	
6, Terara	45	
7, Montong Gading	48	
8, Sikur	68	
9, Masbagik	41	
10, Pringgasela	20	
11, Sukamulia	32	
12, Suralaga	55	
13, Selong	43	
14, Labuhan Haji	54	
15, Pringgabaya	35	
16, Suela	23	
17, Aikmel	57	
18, Wanasaba	103	
19, Sembalun	14	
20, Lenek	35	
21, Sambelia	33	
Lombok Timur	977	

Sumber : Dinas Peternakan dan Kesehatan Hewan Kabupaten Lombok Timur

5.5. PERIKANAN / *FISHERY*

<https://lomboktimurkab.bps.go.id>

<https://lomboktimurkab.bps.go.id>

Tabel 5.5.1. Produksi Perikanan Tangkap (ton) Menurut Kecamatan dan Subsektor di Kabupaten Lombok Timur 2017 – 2018
Capture Fishery Production (ton) by District and Sub-sector in Lombok Timur Regency 2017 - 2018

Kecamatan	Peraikanan Laut		Perairan Umum	
	2017	2018	2017	2018
(1)	(2)	(3)	(4)	(5)
1, Keruak	682854	519288
2, Jerowaru	174642	132810
3, Sakra	-	-
4, Sakra Barat	-	-
5, Sakra Timur	21385	16262
6, Terara	-	-
7, Montong Gading	-	-
8, Sikur	-	-
9, Masbagik	-	-
10, Pringgasela	-	-
11, Sukamulia	-	-
12, Suralaga	-	-
13, Selong	-	-
14, Labuhan Haji	70205	53389
15, Pringgabaya	509832	387710
16, Suela	-	-
17, Aikmel	-	-
18, Wanasaba	-	-
19, Sembalun	-	-
20, Lenek	-	-
21, Sambelia	161358	122707
Lombok Timur	1620056	1232000

Sumber : Dinas Kelautan dan Perikanan Kabupaten Lombok Timur

Tabel 5.5.2. Jumlah Perahu/Kapal Menurut Kecamatan dan Jenis Kapal di Kabupaten Lombok Timur 2015
Number of Boats / Boats by District and Ship Type in Lombok Timur Regency 2015

Kecamatan	Perahu Tanpa Motor	Perahu Motor Tempel	Kapal Motor
(1)	(2)	(3)	(4)
1, Keruak	-	1,008	182
2, Jerowaru	73	916	12
3, Sakra	-	-	-
4, Sakra Barat	-	-	-
5, Sakra Timur	16	69	-
6, Terara	-	-	-
7, Montong Gading	-	-	-
8, Sikur	-	-	-
9, Masbagik	-	-	-
10, Pringgasela	-	-	-
11, Sukamulia	-	-	-
12, Suralaga	-	-	-
13, Selong	-	-	-
14, Labuhan Haji	54	226	-
15, Pringgabaya	79	756	120
16, Suela	-	-	-
17, Aikmel	-	-	-
18, Wanasaba	-	-	-
19, Sembalun	-	-	-
20, Lenek	-	-	-
21, Sambelia	207	181	39
Lombok Timur	429	3,156	353

Sumber : Dinas Kelautan dan Perikanan Kabupaten Lombok Timur

Air dan Listrik



23.816

Jumlah pelanggan PDAM golongan rumah tangga



212.745

Kilo Watt Daya Terpasang selama tahun 2017



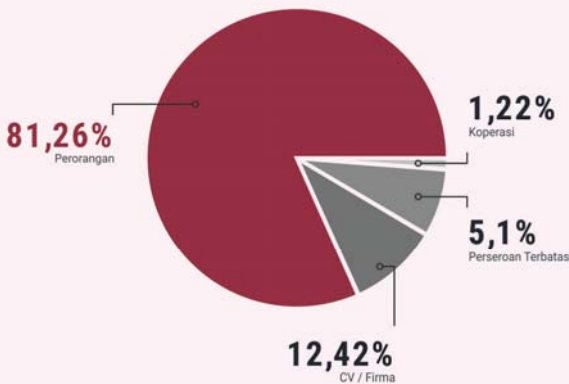
Air yg Disalurkan

Banyaknya air yang disalurkan ke rumah tangga mencapai 508 juta meter kubik.

Listrik yg Terjual

Jumlah listrik terjual selama tahun 2017 mencapai 256,8 juta KWh

Perusahaan Berbadan Hukum

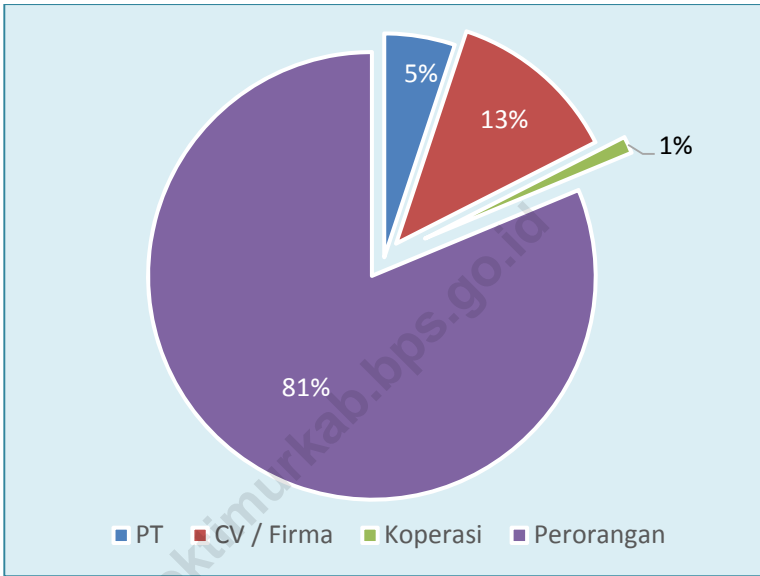


<https://lomboktimurkab.bps.go.id>

ULASAN	DESCRIPTION
<p>Industri yang masih banyak berkembang di Kabupaten Lombok Timur pada khususnya adalah industri rumah tangga/ industri kecil dengan jumlah tenaga kerja yang sedikit, dan umumnya merupakan pekerja keluarga, Produk yang diproduksi pun terbatas karena pangsa pasar yang juga terbatas,</p>	<p><i>Industry is still expanding in Lombok Timur Regency in particular is an industry household / small industry with little manpower, and generally a family worker, The products produced are limited because the market is also limited,</i></p>
<p>Hasil industri khas beberapa daerah seperti anyaman gerabah dan kain tenun, Namun kondisi saat ini tidak seperti 5-10 tahun sebelum kasus bom Bali, Gangguan keamanan tersebut menyebabkan berkurangnya permintaan secara drastis,</p>	<p><i>The results of typical industry multiple areas like weaving pottery and woven fabrics, However the current conditions are not as 5-10 years before the Bali bombing, The security breach led to drastically reduced demand,</i></p>
<p>Dari segi energi listrik PLN membagi Kabupaten Lombok Timur menjadi 2 rayon yaitu rayon selong dan rayon pringgabaya,</p>	<p><i>In terms of electric energy PLN divides East Lombok District into two rayon namely rayon selong and rayon pringgabaya,</i></p>
<p>Sementara penyediaan air minum bersih dikelola oleh PDAM, Pelanggan PDAM dari golongan rumah tangga pada tahun 2018 sebanyak 22,748 rumah tangga dengan total air yang disalurkan mencapai 5,171,533 ribu m³,</p>	<p><i>While the provision of clean drinking water is managed by the Regional Water Company (PDAM), Customers household taps from the class of 2018 as many as 22,748 households with a total water delivered reaches 5,171,533 thousand m³,</i></p>

<https://lomboktimurkab.bps.go.id>

Grafik 6
Perusahaan Menurut Badan Hukum di Kabupaten Lombok Timur 2017



<https://lomboktimurkab.bps.go.id>

6.1. INDUSTRI / *INDUSTRY*

<https://lomboktimurkab.bps.go.id>

<https://lomboktimurkab.bps.go.id>

Tabel 6.1.1. Indikator Perusahaan/Usaha Industri Formal Menurut Cabang Industri di Kabupaten Lombok Timur 2018
Indicators of Formal Industrial Companies / Enterprises According to Industrial Branches in Lombok Timur Regency 2018

Cabang Industri	Jumlah Perusahaan	Tenaga Kerja		
		Lk	Pr	Jml
(1)	(2)	(3)	(4)	(5)
Logam Mesin dan Perekayasaan	945	2835	19	2854
Elektronika dan Aneka	378	420	504	924
Tekstil	805	300	705	1005
Alat Pengangkutan
Kimia	175	1646	314	1960
Agro Industri	846	6694	5049	11743
Hasil Hutan	1056	6221	848	7069
Jumlah	4205	18116	7439	25555

Sumber: Dinas Perindustrian dan Perdagangan Kab, Lombok Timur

Tabel 6.1.2. Nilai Investasi, Produksi dan Bahan Baku Industri Formal Menurut Cabang Industri di Kabupaten Lombok Timur 2018
Number of Investment, Production and Raw Material of Formal Industry by Kind in Lombok Timur Regency, 2018

Cabang Industri	Nilai (Juta Rupiah)		
	Nilai Investasi	Produksi	Bahan Baku
(1)	(2)	(3)	(4)
Logam Mesin dan Perekayasaan
Elektronika dan Aneka
Tekstil
Alat Pengangkutan
Kimia	13304	16955	4611
Agro Industri	30707	61439	20175
Hasil Hutan	11836	49863	15227
Jumlah	55847	128257	40013

Sumber: Dinas Perindustrian dan Perdagangan Kab, Lombok Timur

Tabel 6.1.3. Indikator Perusahaan/Usaha Industri Non Formal Menurut Cabang Industri di Kabupaten Lombok Timur 2018
Indicators of Non Formal Industry According to Industrial Branches in Lombok Timur Regency 2018

Cabang Industri	Jumlah Perusahaan	Tenaga Kerja		
		Lk	Pr	Jml
(1)	(2)	(3)	(4)	(5)
Logam Mesin dan Perekayasaan
Elektronika dan Aneka
Tekstil
Alat Pengangkutan
Kimia	1229	1381	3458	4839
Agro Industri	6237	10860	17790	28650
Hasil Hutan	7940	5655	12797	18452
Jumlah	15406	17896	34045	51941

Sumber: Dinas Perindustrian dan Perdagangan Kab, Lombok Timur

Tabel 6.1.4. Nilai Investasi, Produksi dan Bahan Baku Industri Non Formal Menurut Cabang Industri di Kabupaten Lombok Timur 2018
Number of Investment, Production and Raw Material of Non Formal Industry by Kind in Lombok Timur Regency, 2018

Cabang Industri	Nilai (Juta Rupiah)		
	Nilai Investasi	Produksi	Bahan Baku
(1)	(2)	(3)	(4)
Logam Mesin dan Perekayasaan
Elektronika dan Aneka
Tekstil
Alat Pengangkutan
Kimia	11510	20112	8782
Agro Industri	27428	73995	36421
Hasil Hutan	10798	58939	28133
Jumlah	49736	153046	73336

Sumber: Dinas Perindustrian dan Perdagangan Kab, Lombok Timur

Tabel 6.1.5. Banyaknya Perusahaan yang Mendaftar Menurut Bentuk Badan Hukum di Kabupaten Lombok Timur 2018
Number of Companies Registering According to Legal Entity in East Lombok Regency 2018

Bulan	PT	CV	UD	Jumlah
(1)	(2)	(3)	(4)	(5)
Januari	64	26	13	103
Februari	63	36	17	116
Maret	66	45	9	120
April	55	47	12	114
Mei	34	28	7	69
Juni	15	19	6	40
Juli	49	16	11	76
Agustus	29	11	12	52
September	42	13	2	57
Oktober	32	31	2	65
Nopember	98	25	10	133
Desember	60	26	16	102
Jumlah	607	323	117	1047

Sumber: Dinas Penanaman Modal dan Pelayanan Satu Pintu Kab, Lombok Timur

Tabel 6.1.6. Banyaknya Perusahaan Menurut Bentuk Badan Hukum di Kabupaten Lombok Timur 2013-2017
Number of Companies According to Legal Entity in Lombok Timur Regency 2013-2017

Kecamatan	Jenis Industri		
	Besar	Sedang	Kecil
(1)	(2)	(3)	(4)
1, Keruak	-	-	547
2, Jerowaru	-	-	341
3, Sakra	-	-	1,782
4, Sakra Barat	-	-	503
5, Sakra Timur	-	-	369
6, Terara	-	-	3,243
7, Montong Gading	-	-	911
8, Sikur	-	-	2,029
9, Masbagik	-	-	1,452
10, Pringgasela	-	-	792
11, Sukamulia	-	-	456
12, Suralaga	-	-	459
13, Selong	-	-	1,523
14, Labuhan Haji	-	-	571
15, Pringgabaya	-	-	1,340
16, Suela	-	-	130
17, Aikmel	-	-	1,969
18, Wanasaba	-	-	2,208
19, Sembalun	-	-	
20, Lenek	-	-	321
21, Sambelia	-	-	205
Jumlah	-	-	21,151

Sumber: Dinas Perindustrian dan Perdagangan Kab, Lombok Timur

Tabel 6.1.7. Banyaknya Perusahaan Menurut Kecamatan dan Cabang Industri di Kab, Lombok Timur Tahun 2018
Number of Companies by District and Industrial Branch in Lombok Timur Regency in 2018

Kecamatan	Logam Mesin dan Perekayasaan	Elektronika dan Aneka	Tekstil	Alat Pengangkutan
(1)	(2)	(3)	(4)	(5)
1, Keruak	68	13	22	...
2, Jerowaru	40	9	23	...
3, Sakra	56	14	31	...
4, Sakra Barat	35	9	20	...
5, Sakra Timur	34	13	19	...
6, Terara	42	23	24	...
7, Montong Gading	52	20	29	...
8, Sikur	73	29	46	...
9, Masbagik	69	22	51	...
10, Pringgasela	37	17	125	...
11, Sukamulia	53	18	19	...
12, Suralaga	47	13	14	...
13, Selong	99	46	30	...
14, Labuhan Haji	37	14	17	...
15, Pringgabaya	39	14	16	...
16, Suela	21	26	12	...
17, Aikmel	35	21	130	...
18, Wanasaba	34	13	16	...
19, Sembalun	18	11	33	...
20, Lenek	19	38	125	...
21, Sambelia	37	14	10	...
Jumlah	945	397	812	...

Sumber: Dinas Perindustrian dan Perdagangan Kab, Lombok Timur

Tabel 6,1,7 Lanjutan
Table Continued

Kecamatan	Kimia	Agro Industri	Hasil Hutan	Lainnya
(1)	(2)	(3)	(4)	(5)
1, Keruak
2, Jerowaru
3, Sakra
4, Sakra Barat
5, Sakra Timur
6, Terara
7, Montong Gading
8, Sikur
9, Masbagik
10, Pringgasela
11, Sukamulia
12, Suralaga
13, Selong
14, Labuhan Haji
15, Pringgabaya
16, Suela
17, Aikmel
18, Wanasaba
19, Sembalun
20, Lenek
21, Sambelia
Jumlah

Sumber: Dinas Perindustrian dan Perdagangan Kab, Lombok Timur

6.2. ENERGI / *ENERGY*

<https://lomboktimurkab.bps.go.id>

<https://lomboktimurkab.bps.go.id>

Tabel 6.2.1. **Indikator Kelistrikan pada PLN Rayon Selong Kabupaten Lombok Timur 2013-2018**
Electricity Indicators at PLN Rayon Pringabaya Lombok Timur Regency 2013-2018

Tahun	Daya Terpasang (VA)	Listrik Terjual (kWh)	Nilai Jual (Rp)
(1)	(2)	(4)	(5)
2013	112462200	118599001	75446041456
2014	121200550	134918509	90858241514
2015	134312200	150904856	110812268122
2016	144641800	168421690	121363256685
2017	160019850	178260115	151030802930
2018	175393600	189063637	162079108776

Sumber : PT, PLN (Persero) UIW NTB UP3 Mataram ULP Selong

Tabel 6.2.2. Indikator Kelistrikan pada PLN Rayon Pringgabaya Kabupaten Lombok Timur 2013-2017
Electricity Indicators at PLN Rayon Pringgabaya Lombok Timur Regency 2013-2017

Tahun	Daya Terpasang (KW)	Listrik Terjual (KWh)	Nilai Jual (000 Rp)
(1)	(2)	(4)	(5)
2013	59009	50035859	36123328
2014	63624	65571972	49269873
2015	70103	73319614	57134793
2016	75482	84288038	66688780
2017	84729	86940214	88776321

Sumber : PT, PLN (Persero) Wilayah NTB Rayon Pringgabaya

Tabel 6.2.3. **Banyaknya Pelanggan PDAM Menurut Kecamatan Tahun 2015 - 2017**
Table *Number of PDAM Customers by District 2015 - 2017*

Kecamatan	Cabang	2015	2016	2017
(1)	(2)	(3)	(4)	(5)
1, Keruak	Keruak	1657	1657	1678
2, Jerowaru				
3, Sakra	Sakra	2211	2211	2214
4, Sakra Barat				
5, Sakra Timur				
6, Terara	Terara	980	980	980
7, Montong Gading				
8, Sikur	Sikur	1550	1573	1576
9, Masbagik	Masbagik	2815	2853	2872
10, Pringgasea				
11, Sukamulia	Sukamulia	1855	1979	1980
12, Suralaga				
13, Selong	Selong	4499	4554	4794
14, Labuhan Haji	Labuhan Haji	2947	2993	3018
15, Pringgabaya	Labuhan Lombok	1390	1523	1913
16, Suela	Suela	1000	1002	1004
17, Aikmel	Aikmel	664	678	695
18, Wanasaba		0	0	0
19, Sembalun		0	0	0
20, Lenek
21, Sambelia	Sambelia	1025	1073	1092
Jumlah		22593	23076	23816

Sumber : PT, PLN (Persero) Wilayah NTB Rayon Pringgabaya

Tabel 6.2.4. Banyaknya Pelanggan PDAM Menurut Jenis Konsumen di Kabupaten Lombok Timur 2013-2017
Number of PDAM Subscribers by Consumer Type in Lombok Timur Regency 2013-2017

Kecamatan	2013	2014	2015	2016	2017
(1)	(2)	(3)	(4)	(5)	(6)
Sosial					
Umum	166	160	170	173	190
Khusus	525	508	537	535	580
Non Niaga					
Rumah Tangga	18,896	20,177	21548	22272	22748
Inst, Pemerintah	191	195	208	207	215
Niaga					
Kecil	453	466	542	542	475
Besar	48	60	63	62	52
Industri					
Kecil	535	539	542	545	564
Besar	24	22	26	26	27
Khusus					
Pelabuhan	4	4	4	5	6
Jumlah	20842	22131	23640	24367	24857

Sumber : PDAM Kabupaten Lombok Timur

Tabel 6.2.5. **Banyaknya Air Minum yang Disalurkan (ribu m³) Menurut Jenis Konsumen di Kabupaten Lombok Timur 2014-2018**
Number of Drinking Water Distribution (thousand m³) According to Consumer Type in Lombok Timur Regency 2014-2018

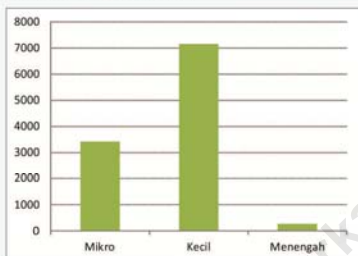
Kecamatan	2014	2015	2016	2017	2018
(1)	(2)	(3)	(4)	(5)	(6)
Sosial					
Umum	6657	88722	88637	106945	76484
Khusus	23841	294990	385556	306738	285032
Non Niaga					
Rumah Tangga	419842	4679642	4721411	5133404	5171533
Inst, Pemerintah	14603	178761	171946	160845	134971
Niaga					
Kecil	11666	121765	141217	118734	116026
Besar	722	6924	7930	8414	7908
Industri					
Kecil	127128	121765	9881	10186	9191
Besar	9944	19777	24908	27507	12625
Khusus					
Pelabuhan	45494	50803	44173	44618	15663
Tangki	3800	3881	1956	1164	834
Jumlah	663697	5567030	5597615	5918555	5830267

Sumber : PDAM Kabupaten Lombok Timur

<https://lomboktimurkab.bps.go.id>

Jumlah UKM

Menurut klasifikasi Mikro, Kecil, dan Menengah Tahun 2017



Penyaluran BBM

Jumlah penyaluran BBM (liter) Jenis Premium dan Solar Selama Tahun 2018



Akomodasi

Jumlah Sarana Akomodasi yg Tersedia Tahun 2018



72

Hotel / Losmen



712

Tenaga Kerja

642

Kamar



960

Tempat Tidur

<https://lomboktimurkab.bps.go.id>

ULASAN**DESCRIPTION****Perdagangan**

Penyaluran bahan bakar minyak di Kabupaten Lombok Timur dilakukan melalui SPBU yang menyebar di beberapa kecamatan, Total penyaluran BBM terus meningkat setiap tahunnya, Namun penggunaan premium semakin berkurang seiring meningkatnya penggunaan BBM non subsidi yaitu BBM jenis Pertamina dan Peralite,

Trading

The distribution of fuel oil in East Lombok Regency is done through gas stations which are spread in several districts, Total fuel distribution continues to increase every year, However, the use of premium decreases with the increase in the use of non-subsidized fuels, namely Pertamina and Peralite fuels,

Pariwisata

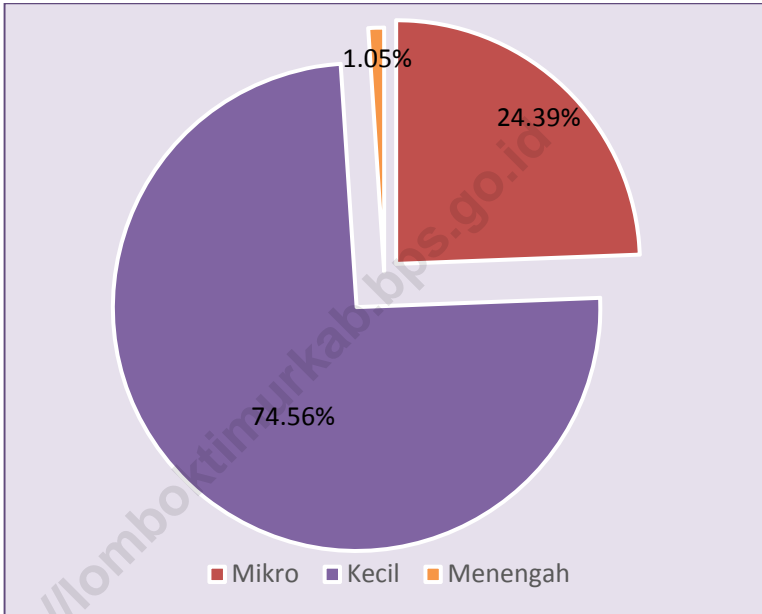
Pariwisata di Lombok Timur lebih didominasi oleh wisata alam berupa pantai dan daerah pegunungan, Beberapa objek wisata juga telah sangat terkenal secara nasional seperti Pantai Tangsi (Pink) dan pendakian Gunung Rinjani, Dari sisi penyediaan akomodasi jumlah hotel di Lombok Timur sampai tahun 2018 sejumlah 72 unit hotel, terdiri atas 1 hotel berbintang dan 71 hotel non bintang,

Tourism

Tourism in East Lombok is more dominated by nature tourism in the form of beaches and mountainous areas, Some tourist attractions have also been very well known nationally such as Tangsi Beach (Pink) and climbing Mount Rinjani, In terms of providing accommodation, the number of hotels in East Lombok until 2018 was 72 hotel units, consisting of 1 star hotel and 71 non star hotel,

<https://lomboktimurkab.bps.go.id>

Grafik 7
Jumlah UKM Menurut Klasifikasi di Kabupaten Lombok Timur 2018



<https://lomboktimurkab.bps.go.id>

7.1. PERDAGANGAN / *TRADE*

<https://lomboktimurkab.bps.go.id>

<https://lomboktimurkab.bps.go.id>

Tabel 7.1.1. Banyaknya Sarana Perdagangan Menurut Jenisnya per Kecamatan di Kabupaten Lombok Timur 2018
Number of Trade Facilities by Type and District in Lombok Timur Regency 2018

Kecamatan	Pasar Permanen	Pasar Tanpa Bangunan	Mini market	Toko/ Wr, Kelontong
(1)	(2)	(3)	(4)	(5)
1, Keruak	3	0	4	...
2, Jerowaru	3	2	3	...
3, Sakra	1	0	4	...
4, Sakra Barat	2	1	1	...
5, Sakra Timur	1	1	1	...
6, Terara	4	1	2	...
7, Montong Gading	2	0	1	...
8, Sikur	2	0	2	...
9, Masbagik	5	0	5	...
10, Pringgasela	2	1	3	...
11, Sukamulia	2	1	2	...
12, Suralaga	2	3	1	...
13, Selong	3	2	15	...
14, Labuhan Haji	4	2	5	...
15, Pringgabaya	4	0	7	...
16, Suela	1	0	0	...
17, Aikmel	2	2	3	...
18, Wanasaba	2	1	2	...
19, Sembalun	2	2	0	...
20, Lenek	1	0	2	...
21, Sambelia	1	2	1	...
Jumlah	49	21	64	...

Sumber : Dinas Perindustrian dan Perdagangan Kabupaten Lombok Timur

Tabel 7.1.2. Banyaknya Restoran RUMah Makan da Kedai Makan per Kecamatan di Kab, Lombok Timur Tahun 2018
Number of Restaurants for Dining and Dining Restaurants per District in Lombok Timur Regency in 2018

Kecamatan	Restoran	Rumah Makan	Warung Makan	Kedai Makan
(1)	(2)	(3)	(4)	(5)
1, Keruak	0	10	11	...
2, Jerowaru	0	10	8	...
3, Sakra	0	8	10	...
4, Sakra Barat	0	4	8	...
5, Sakra Timur	0	2	7	...
6, Terara	0	12	8	...
7, Montong	0	1	7	...
8, Sikur	0	2	8	...
9, Masbagik	0	21	17	...
10, Pringgasela	0	6	5	...
11, Sukamulia	0	1	5	...
12, Suralaga	0	2	5	...
13, Selong	0	49	20	...
14, Labuhan Haji	0	2	10	...
15, Pringgabaya	0	11	9	...
16, Suela	0	1	7	...
17, Aikmel	0	3	12	...
18, Wanasaba	0	1	10	...
19, Sembalun	0	2	3	...
20, Lenek	0	0	0	...
21, Sambelia	0	1	7	...
Jumlah	0	149	177	...

Sumber : Dinas Perindustrian dan Perdagangan Kab, Lombok Timur

Tabel 7.1.3. Jumlah Koperasi Menurut Kecamatan dan Jenis Koperasi di Kabupaten Lombok Timur 2011-2018
Number of Cooperatives by District and Type of Cooperation in Lombok Timur Regency 2011-2018

Tahun	Jenis Koperasi		Jumlah
	Koperasi Perdesaan	KPRI / PKPRI	
(1)	(2)	(3)	(4)
2011	24	436	460
2012	24	450	474
2013	24	456	480
2014	24	474	498
2015	23	488	511
2016	23	498	521
2017	23	507	530
2018	23	484	507

Sumber : Dinas Koperasi dan UKM Kabupaten Lombok Timur

Tabel 7.1.4. Jumlah anggota Simpanan dan Aset Koperasi menurut jenisnya Tahun 2018
Total members of Deposits and Assets of Cooperatives by type Year 2018

Tahun	Jenis Koperasi		Jumlah
	Koperasi Perdesaan	KPRI / PKPRI/Lainnya	
(1)	(2)	(3)	(4)
Jumlah Koperasi (unit)	23	484	507
Jumlah Anggota (orang)	66196	54,015	120,211
Modal sendiri (000 Rp)	13,363,003,000	167,725,930,000	181,088,933,000
Volume usaha (000 Rp)	5,089,218,000	95,739,708,000	100,828,926,000
Jumlah Asset (000 Rp)	38,496,043,000	224,279,901,000	262,775,944,000
Modal Luar (000 Rp)	25,133,040,000	56,553,971,000	81,687,011,000
Sisa Hasil Usaha (000 Rp)	216,096,000	4,878,622,000	5,094,718,000

Sumber : Dinas Koperasi dan UKM Kabupaten Lombok Timur

Tabel 7.1.5. Perkembangan dan klasifikasi UKM di Kabupaten Lombok Timur 2011-2017
The development and classification of UMKM in Lombok Timur Regency 2011-2017

Tahun <i>Year</i>	Mikro			Kecil		
	Jumlah UKM	Tenaga Kerja	Asset (Juta Rp)	Jumlah UKM	Tenaga Kerja	Asset (Juta Rp)
(1)	(2)	(3)	(4)	(5)	(6)	(7)
2011	2369	8002	127,275	1971	7116	207222
2012	2660	8944	131,509	2337	8857	215272
2013	2951	9886	140,560	2703	10598	274118
2014	3085	9622	149,612	3804	12881	332963
2015	3195	9909	155,393	4414	15557	495524
2016	3307	10245	188993	6500	17837	609524
2017	3433	10497	194180	7155	20457	720523
2018	4149	12447	202095	12682	50728	860094

Sumber : Dinas Koperasi dan UKM Kabupaten Lombok Timur

Tabel 7,1,5 Lanjutan
Table Continued

Tahun Year	Menengah			Besar		
	Jumlah UKM	Tenaga Kerja	Asset (Juta Rp)	Jumlah UKM	Tenaga Kerja	Asset (Juta Rp)
(1)	(2)	(3)	(4)	(5)	(6)	(7)
2011	58	981	230630	0	0	0
2012	80	1250	230630	0	0	0
2013	102	1519	268883	0	0	0
2014	80	1250	307137	0	0	0
2015	102	1519	268883	0	0	0
2016	219	2064	431252	0	0	0
2017	270	2472	489486	4	200	179650
2018	178	1780	774784

Sumber : Dinas Koperasi dan UKM Kabupaten Lombok Timur

Tabel 7,1,5 Lanjutan
Table Continued

Tahun Year	Jumlah		
	Jumlah UKM	Tenaga Kerja	Asset (Juta Rp)
(1)	(5)	(6)	(7)
2011	4398	16099	565127
2012	5077	19051	577411
2013	5756	22003	683561
2014	5077	19051	683561
2015	7711	26985	683561
2016	10026	30146	1229769
2017	10862	33626	1583839
2018	17009	64955	1836973

Sumber : Dinas Koperasi dan UKM Kabupaten Lombok Timur

Tabel 7.1.6. Pengadaan BBM (ribu liter) di Kabupaten Lombok Timur 2011-2018
Table
Fuel procurement (thousand liters) in Lombok Timur Regency 2011-2018

Tahun	Premium	Pertalite	Pertamax	Solar
(1)	(2)	(3)	(4)	(5)
2011	61,248,00	-	202,05	20,890,96
2012	64,859,00	-	143,06	23,131,00
2013	67,482,60	-	157,00	23,629,00
2014	68,322,28	-	242,00	22,308,00
2015	70,222,96	96,00	886,00	21,906,00
2016	68,030,00	3,376,00	4,921,05	22,224,50
2017	58,480,00	10,712,00	11,046,00	24,288,00
2018	60,447,00	12,184,00	11,641,53	25,162,14

Sumber : Dinas Perindustrian dan Perdagangan Kabupaten Lombok Timur

Tabel 7.1.7. Penyaluran BBM (ribu liter) di Kabupaten Lombok Timur 2011-2018
Distribution of fuel (thousand liters) in Lombok Timur regency 2011-2018

Tahun	Premium	Pertalite	Pertamax	Solar
(1)	(2)	(3)	(4)	(5)
2011	60,58889	-	20484	20,85064
2012	64,47622	-	11979	23,14949
2013	67,28521	-	15279	23,63487
2014	67,95482	-	23305	22,29051
2015	69,75242	8573	85716	21,85972
2016	67,65287	3,28501	480378	22,15462
2017	58,30081	10,60005	1092958	24,01795
2018	60,07796	5,61694	11,55990	24,92315

Sumber : Dinas Perindustrian dan Perdagangan Kabupaten Lombok Timur

<https://lomboktimurkab.bps.go.id>

7.2. PARIWISATA / *TOURISM*

<https://lomboktimurkab.bps.go.id>

<https://lomboktimurkab.bps.go.id>

Tabel 7.2.1. **Banyaknya Hotel Menurut Kategorinya di Kabupaten Lombok Timur 2011 – 2018**
Table *Number of Hotels by Category in Lombok Timur Regency 2011 - 2018*

Tahun	Kategori Hotel	
	Berbintang	Nonbintang
(1)	(2)	(3)
2011	-	30
2012	-	30
2013	-	36
2014	-	36
2015	-	48
2016	1	56
2017	1	93
2018	1	71

Sumber : Dinas Kebudayaan dan Pariwisata Kabupaten Lombok Timur

Tabel 7.2.2. Banyaknya Akomodasi Kamar dan Tempat Tidur yang Tersedia di Kabupaten Lombok Timur 2011 – 2018
Number of Accommodations Rooms and Beds Available in East Lombok Regency 2011 - 2018

Tahun	Akomodasi	Kamar	Tempat Tidur	Jumlah Tenaga Kerja
(1)	(2)	(3)	(4)	(5)
2011	30	295	412	126
2012	30	295	412	126
2013	36	370	520	230
2014	36	370	520	230
2015	48	418	700	300
2016	38	515	525	402
2017	46	584	604	434
2018	158	642	960	712
- Homstay	86	189	...	269
- Hotel	72	453	...	443

Sumber : Dinas Kebudayaan dan Pariwisata Kabupaten Lombok Timur

<https://onboktimurkab.bps.go.id>

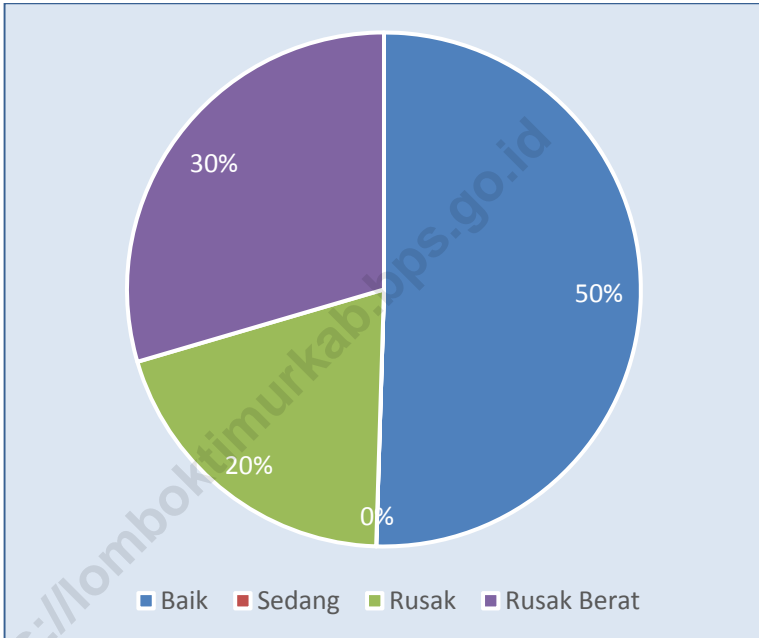


* Jalan Kelas III (Kabupaten)

<https://lomboktimurkab.bps.go.id>

ULASAN	DESCRIPTION
<p>Total panjang jalan di Lombok Timur sekitar 1367,13 km termasuk jalan desa, Terdapat jalan negara sepanjang 72,83 km dan jalan provinsi sepanjang 189,67 km,</p>	<p><i>The total length of roads in East Lombok is around 1367,13 km including village roads, There are 72,83 km of state roads and 189,67 km of provincial roads,</i></p>
<p>Kondisi jalan dari tahun ke tahun terus dilakukan peningkatan, Jumlah jalan yang diaspal jumlahnya semaking meningkat, Pada tahun 2017 panjang jalan yang dilakukan aspal mencapai 896 km dari yang sebelumnya pada tahun 2013 sepanjang 677,91 km,</p>	<p><i>Road conditions continue to improve from year to year, The number of paved roads is increasing, In 2017 the asphalt road length reached 896 km from the previous one in 2013 along 677,91 km,</i></p>
<p>Kondisi jalan dengan status baik juga terus mengalami peningkatan, Pada tahun 2017 total panjang jalan yang berstatus baik sekitar 556,97 km dari sebelumnya pada tahun 2013 sepanjang 514,91 km,</p>	<p><i>Road conditions with good status also continue to increase, In 2017 the total length of roads with good status is around 556,97 km from the previous year in 2013 with 514,91 km,</i></p>

Grafik 8
Kondisi Jalan Kabupaten (Kelas III) di Kabupaten Lombok Timur 2017



<https://lomboktimurkab.bps.go.id>

8.1. TRANSPORTASI / *TRANSPORTATION*

<https://lomboktimurkab.bps.go.id>

<https://lomboktimurkab.bps.go.id>

Tabel 8.1.1. Panjang Jalan (km) Menurut Pemerintahan yang Berwenang di Kabupaten Lombok Timur 2013-2017
Length of Road (km) According to the Authorized Government in Lombok Timur Regency 2013-2017

Jenis Jalan	2013	2014	2015	2016	2017
(1)	(2)	(3)	(4)	(5)	(6)
Kelas I (Jalan Negara)	4490	4490	4490	4490	7283
Kelas II (Jalan Provinsi)	21464	21464	21464	21464	18967
Kelas III (Jalan Kabupaten)	1,07949	1,07949	1,07949	1,07949	1,10334
Kelas IV	-	-	-	0	0
Kelas V	-	-	-	0	0
Tidak Terinci (Jalan Desa)	1,29969	1,29969	1,29969	1,29969	1,29969
Jumlah	2,63872	2,63872	2,63872	263872	266553

Sumber : Dinas Pekerjaan Umum dan Penataan Ruang Kab, Lombok Timur

Tabel 8.1.2. Panjang Jalan Kabupaten dan Jalan Desa (km) Menurut Jenis Permukaan di Kab Lombok Timur 2013-2017
Length of District Road and Village Road (km) By Type of Surface in Lombok Timur Regency 2013-2017

Jenis Permukaan	2013	2014	2015	2016	2017
(1)	(2)	(3)	(4)	(5)	(6)
Diaspal	67791	68306	69466	719,26	896
Kerikil	8347	8297	8136	73,98	7,72
Tanah	31811	31346	30347	286,25	199,07
Lainnya	1,29969	1,29969	1,29969	1299,69	1299,69
Jumlah	2,37918	2,37918	2,37918	2379,18	2402,48

Sumber : Dinas Pekerjaan Umum dan Penataan Ruang Kab, Lombok Timur

Tabel 8.1.3. Panjang Jalan Kabupaten (km) Menurut Kondisi Jalan di Kab Lombok Timur 2013-2017
Length of District Road (km) According to Road Condition in Regency of Lombok Timur Regency 2013-2017

Kondisi Jalan	2013	2014	2015	2016	2017
(1)	(3)	(4)	(5)	(6)	(7)
Baik	51491	53710	54665	596,53	556,97
Sedang	12333	11973	8607	79,27	0
Rusak	12799	12154	13497	125,99	220,47
Rusak Berat	31326	30091	31181	277,7	325,9
Jumlah	1,07949	1,07949	1,07949	1079,49	1103,34

Sumber : Dinas Pekerjaan Umum dan Penataan Ruang Kab, Lombok Timur

Tabel 8.1.4. Jumlah dan Panjang Jembatan di Kab, Lombok Timur Tahun 2017
Table *umber and Length of Bridges in Lombok Timur Regency in 2017*

Bidang Usaha	Bentangan <6 meter		Bentangan >6 meter		Jumlah	
	Jumlah	Panjang	Jumlah	Panjang	Jumlah	Panjang
(1)	(2)	(3)	(4)	(5)	(6)	(7)
1 Jembatan	52	249	77	1237,1	129	1486,1
a. Beton	45	216	65	1009,1	110	1225,1
b. Komposit	0	0	3	39	3	39
c. Rangka Baja	7	33	6	104	13	137
d. Gelanggang Kayu	0	0	3	85	3	85
e. Lintasan Basah	0	0	0	0	0	0
2 Jembatan Provinsi	18	71,7	79	1557,7	97	1629,4
a. Beton	18	71,7	74	1180,2	92	1251,9
b. Komposit	0	0	0	0	0	0
c. Rangka Baja	0	0	3	296,2	3	296,2
d. Gelanggang Kayu	0	0	0	0	0	0
e. Lintasan Basah	0	0	2	81,3	2	81,3
3 Jembatan Negara	6	21,2	32	468,8	38	490
a. Beton	6	21,2	31	422,6	37	443,8
b. Komposit	0	0	0	0	0	0
c. Rangka Baja	0	0	1	46,2	1	46,2
d. Gelanggang Kayu	0	0	0	0	0	0
e. Lintasan Basah	0	0	0	0	0	0
Total	76	341,9	188	3263,6	264	3605,5

Sumber : Dinas Perhubungan Kabupaten Lombok Timur

Tabel 8.1.5. Banyaknya Kendaraan yang Wajib Uji Tahun 2018
Table Number of Vehicles that Must Be Tested in 2018

Kecamatan	Umum	Tidak Umum	Dinas	Jumlah	Keterangan
(1)	(2)	(3)	(4)		
Mobil Bus	375	15	2	392	Pendataan ulang dari tanggal 1 Januari 2018
Mobil Barang	1124	4958	16	6098	
Mobil Kendaraan Khusus	0	0	0	0	Kendaraan wajib uji wajib melakukan uji berkala tiap 6 (enam) bulan sekali
Mobil Penumpang Umum	41	3	0	44	
Jumlah	1540	4976	18	6534	

Sumber : Dinas Perhubungan Kabupaten Lombok Timur

Tabel 8.1.6. Banyaknya Kendaraan yang lulus Uji Tahun 2016 - 2018
Table Number of Vehicles that passed the Test in 2016-2018

Kecamatan	2016	2017	2018
(1)	(2)	(3)	(4)
Mobil Bus	436	412	599
Mobil Barang	9711	9340	9311
Mobil Kendaraan Khusus	0	0	0
Mobil Penumpang Umum	223	211	63
Jumlah	10370	9963	9973

Sumber : Dinas Perhubungan Kabupaten Lombok Timur

8.2. KOMUNIKASI / *COMMUNICATION*

<https://lomboktimurkab.bps.go.id>

<https://lomboktimurkab.bps.go.id>

Tabel 8.2.1. **Lalu Lintas Rekening Giro, Wesel Pos dan Tabanas Pada Kantor PT, Pos Indonesia Cabang Selong Tahun 2018**
Table *Giro Account Traffic, Wesel Post and Tabanas At Office PT, Pos Indonesia Branch Selong Year 2018*

Uraian	Jumlah	
	Masuk	Keluar
(1)	(2)	(3)
Rekening Giro	-	-
Wesel Pos Dalam Negeri	6798707143	39447567555
Wesel Pos Luar Negeri	11620460065	222528475463
Westen Union	1187613994	180345271225
T a b a n a s	73939932953	18107953689
Pensiunan	478914450	27035392103
Jumlah	94025628605	487464660035

Sumber : PT, Pos Indonesia Cabang Selong

Tabel 8.2.2. Lalu Lintas Surat Pos dan Pos Paket yang Melalui Kantor PT, Pos Indonesia Cabang Selong Tahun 2017
Traffic Postal Mail and Package Post Through Office PT, Pos Indonesia Branch Selong Year 2017

Bulan	Masuk	Keluar
(1)	(2)	(3)
Surat Biasa	4,729	2,857
Paket Pos Biasa	14,106	3,491
Pos Kilat Khusus	129,262	52,997
Pos Express	3,037	18,092
Express Mail Service	1,514	801

Sumber : PT, Pos Indonesia Cabang Selong

Tabel 8.2.3 Jumlah Menara BTS di Kabupaten Lombok Timur Menurut Tahun Pembuatan Tahun 2018
umber of BTS Towers in Lombok Timur Regency by Year of Manufacturing 2018

Kecamatan	Tahun Pembuatan				Jumlah
	s,d 2015	2016	2017	2018	
(1)	(2)	(3)	(4)	(5)	(6)
1, Keruak	10	1	0	0	11
2, Jerowaru	10	0	3	0	13
3, Sakra	12	1	1	0	14
4, Sakra Barat	11	0	1	0	12
5, Sakra Timur	12	0	0	0	12
6, Terara	21	0	0	0	21
7, Montong Gading	14	0	1	0	15
8, Sikur	18	0	1	0	19
9, Masbagik	23	1	1	0	25
10, Pringgasela	10	0	0	0	10
11, Sukamulia	22	0	1	0	23
12, Suralaga	30	1	2	0	33
13, Selong	21	2	1	0	24
14, Labuhan Haji	37	4	1	0	42
15, Pringgabaya	10	0	0	0	10
16, Suela	20	0	1	0	21
17, Aikmel	18	0	1	0	19
18, Wanasaba	11	0	0	0	11
19, Sembalun	10	1	0	0	11
20, Lenek *)
21, Sambelia	11	0	0	1	12
Jumlah	321	10	15	1	347

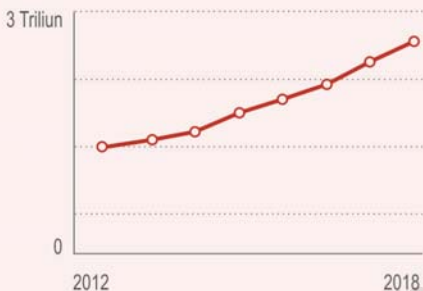
Sumber : Dinas Komunikasi Informatika dan Persandian Kab, Lombok Timur

Catatan: *) Data Kecamatan Lenek Masih tergabung dengan Kecamatan Aikmel

Tabel 8.2.4 Jumlah Menara BTS di Kabupaten Lombok Timur Menurut Tinggi Menara Tahun 2018
Number of BTS Towers in Lombok Timur Regency by Height of Towers in 2018

Kecamatan	Tahun Pembuatan				Jumlah
	sd, 50	51-60	61-70	>70	
(1)	(2)	(3)	(4)	(5)	(6)
1, Keruak	0	6	0	5	11
2, Jerowaru	0	8	1	3	13
3, Sakra	1	10	1	2	14
4, Sakra Barat	0	10	0	2	12
5, Sakra Timur	0	9	0	3	12
6, Terara	2	15	1	3	21
7, Montong Gading	4	10	0	1	15
8, Sikur	3	11	1	4	19
9, Masbagik	9	14	1	2	25
10, Pringgasela	0	7	0	3	10
11, Sukamulia	6	16	0	1	23
12, Suralaga	13	18	1	1	33
13, Selong	8	10	1	5	24
14, Labuhan Haji	13	20	4	5	42
15, Pringgabaya	3	5	1	1	10
16, Suela	6	12	1	2	21
17, Aikmel	6	10	1	2	19
18, Wanasaba	2	1	2	6	11
19, Sembalun	0	6	0	5	11
20, Lenek *)
21, Sambelia	1	1	3	7	12
Jumlah	77	193	19	58	347

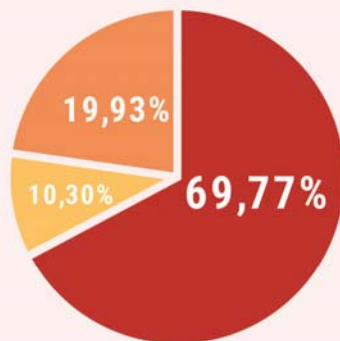
Sumber : Dinas Komunikasi Informatika dan Persandian Kab, Lombok Timur
 Catatan: *) Data Kecamatan Lenek Masih tergabung dengan Kecamatan Aikmel



Realisasi Pendapatan Daerah

Dari tahun ke tahun realisasi pendapatan daerah terus meningkat. Tahun 2018, mencapai angka 2,54 triliun rupiah.

- Dana Perimbangan
- Lain-lain Pendapatan yg Sah
- Pendapatan Asli Daerah (PAD)



Sumber Pendapatan Daerah

Sebagian besar sumber pendapatan daerah berasal dari dana perimbangan: DAU dan DAK. Sementara PAD masih relatif kecil dibandingkan dengan dana perimbangan dan pendapatan lain.



Belanja Daerah

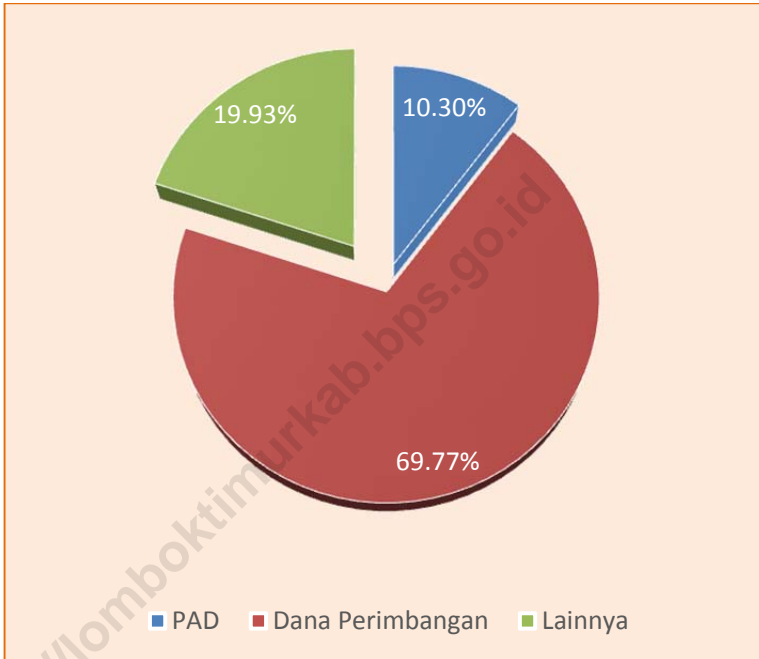
Sebagian besar belanja daerah digunakan untuk belanja pegawai, mencapai 43 persen dari total belanja daerah di tahun 2018.

<https://lomboktimurkab.bps.go.id>

ULASAN	DESCRIPTION
<p>Realisasi pendapatan daerah Kabupaten Lombok Timur tahun 2018 sebesar 2,54 triliun rupiah, menurun jika dibandingkan dengan dengan realisasi di tahun 2017, Dilihat dari komposisinya sebagian besar pendapatan ini berasal dari Dana Alokasi Umum (DAU), Pada tahun 2018 DAU yang diterima mencapai 1,77 triliun atau sekitar 73 persen dari total pendapatan daerah,</p>	<p><i>Realization of regional income in East Lombok Regency in 2018 amounted to 2,54 trillion rupiahs, a decrease compared to the realization in 2017, Judging from the composition, most of this revenue came from the General Allocation Fund (DAU), In 2018 the DAU received reached 1,77 trillion or around 73 percent of total regional income,</i></p>
<p>Sedangkan pendapatan yang berasal dari Pendapatan Asli Daerah (PAD) tidak terlalu besar dilihat dari persentasenya terhadap total pendapatan, Tahun 2018 PAD Kabupaten Lombok Timur sejumlah 261 milyar atau sekitar 10,8 persen saja,</p>	<p><i>Whereas the revenue that comes from the Regional Original Revenue (PAD) is not too large seen from the percentage of total revenue, In 2018 the PAD of East Lombok Regency was 261 billion or around 10,8 percent,</i></p>
<p>Dilihat dari sisi penggunaan atau belanja daerah total belanja daerah mencapai 2,497 triliun pada tahun 2018, Lebih besar dibandingkan belanja di tahun 2017 yang mencapai 2,434 triliun, Dari komponen belanja daerah tersebut belanja pegawai ternyata merupakan komponen belanja terbesar, Belanja pegawai pada tahun 2018 mencapai 1 triliun atau sekitar 43 persen total belanja daerah,</p>	<p><i>In terms of usage or regional expenditure total regional expenditure reached 2,497 trillion in 2018, Greater than spending in 2017 which reached 2,434 trillion, From the regional expenditure component, employee expenditure turns out to be the largest expenditure component, Personnel expenditure in 2018 reaches 1 trillion or around 43 percent of total regional expenditure,</i></p>

<https://lomboktimurkab.bps.go.id>

Grafik 9
Sumber Pendapatan Daerah Kabupaten Lombok Timur 2018



<https://lomboktimurkab.bps.go.id>

9.1. KEUANGAN DAERAH / *PUBLIC FINANCE*

<https://lomboktimurkab.bps.go.id>

<https://lomboktimurkab.bps.go.id>

Tabel 9.1.1. Realisasi Pendapatan Daerah (juta rupiah) Menurut Jenis Penerimaan di Kabupaten Lombok Timur 2016 – 2018
Realization of Regional Income (million rupiah) By Type of Receipts in Lombok Timur Regency 2016 - 2018

Jenis Pendapatan	2016	2017	2018
(1)	(2)	(3)	(4)
Pandapatan Asli Daerah (PAD)	23614,747	398088,460	261716,109
Pajak Daerah	4815,691	61020,187	60559,105
Retribusi Daerah	3203,265	37555,558	38406,855
Hasil Pengelolaan Kekayaan Daerah yg Dipisahkan	1961,477	22012,623	17373,118
Lain-lain PAD yg Sah	13634,314	277500,091	145377,031
Dana Perimbangan	174958,615	1799863,950	1773089,842
Bagi Hasil Pajak/ Bukan Pajak	7456,324	72059,726	97338,289
Bagi Hasil Sumber Daya Alam (SDA)	4647,658	38859,762	-
Dana Alokasi Umum (DAU)	116276,321	1142337,196	1147731,584
Dana Alokasi Khusus (DAK)	46578,312	546607,265	528019,969
Lain-lain Pendapatan yang Sah	23807,335	348073,050	506426,081
Pendapatan Hibah	621,513	11755,500	123910,047
Dana Bagi Hasil Pajak Provinsi/Pemda Lain	6709,404	83800,689	84054,367
Dana Penyesuaian	16403,093	252516,860	298461,667
Lainnya	73,324	-	-
Jumlah Pendapatan	222380,697	2546025,461	2541232,033

Sumber : *Bapenda Kabupaten Lombok Timur*

Tabel 9.1.2. Realisasi Belanja Daerah (juta rupiah) Menurut Jenis Pengeluaran di Kabupaten Lombok Timur 2015 – 2017
Realization of Regional Expenditure (million rupiahs) by Type of Expenditure in Lombok Timur Regency 2015 - 2017

Jenis	2016	2017	2018
(1)	(2)	(3)	(4)
Belanja Tidak Langsung	149227,408	1401867,257	1525517,794
Belanja Pegawai	109508,557	977583,141	1002623,764
Bunga	99,459	225,847	-
Hibah	8047,282	56578,262	85049,443
Bantuan Sosial	2191,530	18285,114	46046,456
Belanja Bagi Hasil Kepada Pemerintah Desa	-	8585,662	7330,923
Bantuan Keuangan kpd Prov/Kab/Kot dan Pemdes	29145,042	337658,127	378749,833
Belanja Tidak Terduga	235,537	3151,101	5357,375
Belanja Langsung	74756,626	1032388,299	971649,775
Belanja Pegawai	3648,857	43635,210	50490,739
Belanja Barang dan Jasa	28927,941	518851,994	544423,086
Belanja Modal	42179,829	469901,093	376735,950
Jumlah Belanja	223984,035	2434255,556	2497167,569

Sumber : Dinas PPKA dan Bapenda Kabupaten Lombok Timur

9.2. INFLASI DAN HARGA / *INFLATION AND PRICES*

<https://lomboktimurkab.bps.go.id>

<https://lomboktimurkab.bps.go.id>

Tabel 9.2.1. **Harga Eceran (rupiah) Beberapa Jenis Barang Kebutuhan Pokok di Kabupaten Lombok Timur 2017**
Retail Price (rupiah) Several Kinds of Basic Goods in East Lombok 2017

Jenis Barang	Satuan	Jan	Feb	Mar	Apr
(1)	(2)	(3)	(4)	(5)	(6)
Beras	Kg	10625	10625	9500	9000
Gula Pasir Curah	Kg	12000	11900	12000	12000
Minyak Goreng Curah	Kg	11375	12000	12000	1200
Daging Sapi	Kg	112000	113000	113000	113000
Daging Ayam Ras	Kg	42500	35000	35500	40750
Telur Ayam Ras	Kg	22000	22100	22100	22600
Bawang Merah	Kg	37300	31000	31300	32750
Bawang Putih	Kg	38400	38800	36200	37600
Cabai Merah	Kg	23350	37700	34700	32700
Cabai Rawit	Kg	27600	53400	77000	48000
Kangkung	Kg	4600	5700	7100	5200
Kol/Kubis	Kg	6850	7850	7850	8200
Sawi Hijau/Petsai	Kg	6250	7500	9250	5500
Terong Panjang	Kg	4600	7100	6400	5200
Tomat Sayur	Kg	7200	10000	4600	8800
Tahu Mentah	Kg	16800	13200	13000	11600
Tempe Kedele	Kg	10375	10375	10625	10625
Terasi	Kg	11000	11000	11000	11000
Kopi Bubuk	Ons	37150	37150	40000	39600
Teh	5 sachet	1100	1100	1100	1100

Sumber : Survei Harga Konsumen Perdesaan

Tabel 9,2,1, Lanjutan
Table Continued

Jenis Barang	Satuan	Mei	Jun	Jul	Agt
(1)	(2)	(7)	(8)	(9)	(10)
Beras	Kg	9125	9250	9425	9125
Gula Pasir Curah	Kg	12000	12000	12000	12000
Minyak Goreng Curah	Kg	12000	12000	12000	12000
Daging Sapi	Kg	114250	117500	117500	117500
Daging Ayam Ras	Kg	38250	40250	41250	40000
Telur Ayam Ras	Kg	22400	22300	24350	24550
Bawang Merah	Kg	24600	25450	31450	23750
Bawang Putih	Kg	46000	43400	30600	29200
Cabai Merah	Kg	23700	23350	16200	12500
Cabai Rawit	Kg	30000	30400	52400	19000
Kangkung	Kg	5200	5400	5900	5600
Kol/Kubis	Kg	6850	6750	5700	5500
Sawi Hijau/Petsai	Kg	6250	6750	5250	5250
Terong Panjang	Kg	5200	4700	4800	4800
Tomat Sayur	Kg	4600	4000	5200	5200
Tahu Mentah	Kg	10600	10400	10600	9400
Tempe Kedele	Kg	10625	10625	10625	10625
Terasi	Kg	11000	11000	11000	11000
Kopi Bubuk	Ons	36450	38600	40750	41150
Teh	5 sachet	1100	1100	1100	1100

Sumber : Survei Harga Konsumen Perdesaan

Tabel 9,2,1, Lanjutan
Table Continued

Jenis Barang	Satuan	Sep	Okt	Nov	Des
(1)	(2)	(11)	(12)	(13)	(14)
Beras	Kg	9500	9500	9500	9500
Gula Pasir C Urah	Kg	12000	11900	11600	11600
Minyak Goreng Curah	Kg	12000	12000	11875	11875
Daging Sapi	Kg	118750	118750	118750	116250
Daging Ayam Ras	Kg	31250	40750	38750	46250
Telur Ayam Ras	Kg	24100	22950	23350	25200
Bawang Merah	Kg	17000	15800	17600	24600
Bawang Putih	Kg	25800	22200	22600	22200
Cabai Merah	Kg	12500	18600	16500	17700
Cabai Rawit	Kg	12600	14200	15800	14800
Kangkung	Kg	5600	5200	5200	5400
Kol/Kubis	Kg	5700	6500	6700	7850
Sawi Hijau/Petsai	Kg	4375	4625	4875	4875
Terong Panjang	Kg	400	4200	4200	4100
Tomat Sayur	Kg	5000	2800	2700	6800
Tahu Mentah	Kg	8000	9000	8600	14800
Tempe Kedele	Kg	10625	10625	10625	10625
Terasi	Kg	11000	11000	11000	11000
Kopi Bubuk	Ons	41150	42600	43750	42150
Teh	5 sachet	1100	1100	1100	1100

Sumber : Survei Harga Konsumen Perdesaan

<https://lomboktimurkab.bps.go.id>

9.3. KONSUMSI PENDUDUK / *PEOPLES CONSUMPTION*

<https://lomboktimurkab.bps.go.id>

<https://lomboktimurkab.bps.go.id>

Tabel 9.3.1. **Pengeluaran Rata-rata per Kapita Sebulan Menurut Kelompok Barang Makanan di Kabupaten Lombok Timur 2018**
Average Monthly Expenditure per Month by Foodstuffs Group in East Lombok 2018

Kelompok Barang Makanan	Rp/Kapita Sebulan (Rp,)
(1)	(4)
Padi-Padian	8429,86
Umbi-Umbian	4467,11
Ikan/Udang/Cumi/Kerang	18522,68
Daging	49389,85
Telur Dan Susu	6574,64
Sayur-Sayuran	8920,95
Kacang-Kacangan	9525,09
Buah-Buahan	10078,48
Minyak Dan Kelapa	10128,31
Bahan Minuman	1795,28
Bumbu-Bumbuan	188,40
Konsumsi Lainnya	2322,00
Makanan Dan Minuman Jadi	2427,22
Rokok	2943,65

Sumber : Survei Sosial Ekonomi Nasional (Susenas)

Tabel 9.3.2. Pengeluaran Rata-rata per Kapita Sebulan Menurut Kelompok Barang Bukan Makanan di Kabupaten Lombok Timur 2018
Average Expenditure per Month Per Capita by Non-Food Goods Group in East Lombok 2018

Kelompok Barang Makanan	Pengeluaran Per Kapita Per Bulan (Rp,)
(1)	(4)
Perumahan dan Fasilitas Rumah Tangga	54351,47
Aneka Barang Jasa	16608,85
Pakaian Alas Kaki Tutup Kepala	14704,02
Barang Tahan Lama	32604,47
Pajak dan Asuransi	17097,90
Keperluan Pesta	319231,96

Sumber : Survei Sosial Ekonomi Nasional (Susenas)

Tabel 9.3.3. **Persentase Rumah Tangga Menurut Kelompok Pengeluaran Per Kapita dan Klasifikasi Daerah Tempat Tinggal Tahun 2016**
Table *Percentage of Households by Per Capita Expenditure Groups and Residential Classification Year 2016*

Kelompok Pengeluaran	Perkotaan	Perdesaan
(1)	(2)	(3)
150,000-199,999	0,21	0,00
200,000-299,999	0,60	0,07
300,000-499,999	13,15	8,47
500,000-749,999	28,52	30,27
750,000-999,999	26,83	21,67
>= 1,000,000	10,09	12,39
Total	20,60	27,13

Sumber : Survei Sosial Ekonomi Nasional (Susenans)

Tabel 9.3.4. **Rata-Rata Pengeluaran Per Kapita Menurut Kelompok Pengeluaran di Kabupaten Lombok Timur Tahun 2018 (Rupiah)**
Average Per Capita Expenditure by Expenditure Group in Lombok Timur Regency 2018 (Rupiah)

Kelompok Pengeluaran	Makanan	Non Makanan	Total
(1)	(2)	(3)	(4)
<= 150,000	19896	111750	131646
150,000-199,999	25733	146864	172597
200,000-299,999	48035	212410	260445
300,000-499,999	103291	293945	397236
500,000-749,999	210807	394412	605219
750,000-999,999	329516	534231	863748
>= 1,000,000	773382	828287	1601669

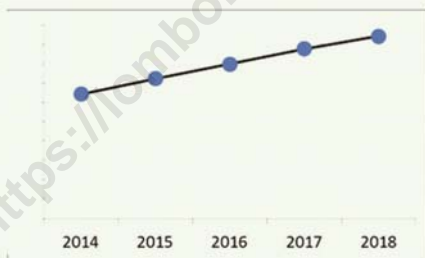
Sumber : Survei Sosial Ekonomi Nasional (Susenas)

Pendapatan Regional

Distribusi PDRB (persen)

Struktur ekonomi dapat dilihat dari kontribusi masing-masing kategori terhadap total PDRB.

Sektor pertanian, Kehutanan, dan Perikanan memberikan nilai terbesar.



Perkembangan PDRB

Dilihat dari PDRB atas dasar harga konstan, nilai PDRB dari tahun ke tahun terus meningkat. Laju tahun 2017 ke 2018 sekitar 3,36 persen.

<https://lomboktimurkab.bps.go.id>

ULASAN

Pendapatan Domestik Regional Bruto (PDRB) merupakan seluruh nilai tambah yang diciptakan dari berbagai aktifitas ekonomi di suatu wilayah pada periode tertentu, Penghitungan PDB/PDRB tahun 2014 menggunakan tahun dasar baru (tahun dasar 2010 menggantikan tahun dasar 2000) dengan basis SNA 2008, Salah satu implikasi penggunaan SNA 2008 adalah perubahan nominal dan perubahan klasifikasi PDRB dari 9 sektor menjadi 17 kategori,

PDRB atas dasar harga berlaku (adh) Kabupaten Lombok Timur tahun 2018 mencapai 18,84 triliun rupiah, Angka ini menunjukkan peningkatan sekitar 1,3 triliun dari keadaan tahun 2017 yang mencapai 17,56 triliun,

Struktur ekonomi suatu daerah dapat dilihat dari kontribusi masing-masing kategori terhadap pembentukan PDRB, Angka PDRB Lombok Timur menunjukkan bahwa kategori pertanian kehutanan dan perikanan memiliki kontribusi terbesar pembentukan PDRB, Pada tahun 2018 lebih dari seperempat (27,99 persen) PDRB Lombok Timur berasal dari kategori pertanian, Meskipun dari tahun ke tahun persentase ini semakin mengecil dengan pergerakan yang 'halus', Secara umum menunjukkan secara perlahan kecenderungan usaha di sektor pertanian semakin berkurang,

Selain itu PDRB atas dasar harga konstan (adk) biasanya digunakan untuk melihat pertumbuhan ekonomi di suatu daerah, Laju Pertumbuhan ekonomi kabupaten Lombok Timur pada tahun 2018 mencapai 3,36 persen,

DESCRIPTION

Gross Regional Domestic Revenue (GRDP) is all added value created from various economic activities in a region in a certain period, Calculation of GDP / GRDP in 2014 uses a new base year (base year 2010 replaces the base year 2000) on the basis of the 2008 SNA, One of the implications of using the 2008 SNA is a nominal change and change in the classification of GRDP from 9 sectors to 17 categories,

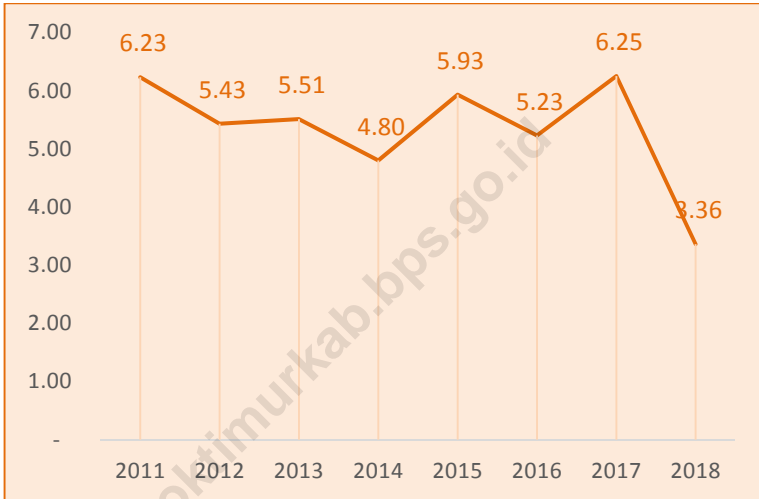
GRDP based on current prices (ADH) East Lombok Regency in 2018 reached 18,84 trillion rupiah, This figure shows an increase of about 1,3 trillion from the situation in 2017 which reached 17,56 trillion,

The economic structure of a region can be seen from the contribution of each category to the formation of GRDP, East Lombok GRDP figures indicate that the forestry agriculture and fisheries categories have the largest contribution to the formation of GRDP, In 2018, more than a quarter (27,99 percent) of East Lombok's GRDP came from the agriculture category, Although from year to year this percentage is getting smaller with the 'smooth' movement, In general, it shows slowly the tendency of businesses in the agricultural sector to decrease,

In addition, GRDP at constant prices (adk) is usually used to see economic growth in an area, The economic growth rate of East Lombok Regency in 2018 reached 3,36 percent,

<https://lomboktimurkab.bps.go.id>

Grafik 10
Laju Pertumbuhan PDRB ADHK Kabupaten Lombok Timur 2011 - 2018



<https://lomboktimurkab.bps.go.id>

10.1. ATAS DASAR HARGA BERLAKU / *CURRENT MARKET PRICE*

<https://lomboktimurkab.bps.go.id>

<https://lomboktimurkab.bps.go.id>

Tabel 10.1.1. Produk Domestik Regional Bruto Atas Dasar Harga Berlaku (Milyar rupiah) Menurut Kategori di Kabupaten Lombok Timur 2016 – 2018

Gross Domestic Regional Product at Current Price (billion rupiahs) By Category in Lombok Timur Regency 2016 - 2018

Kategori	2016	2017	2018
(1)	(2)	(3)	(4)
Pertanian Kehutanan dan Perikanan	4,505,35	4,943,18	5,274,87
Pertambangan dan Penggalian	946,88	1,067,82	1,151,29
Industri Pengolahan	1,233,17	1,320,68	1,361,27
Pengadaan Listrik dan Gas	11,20	14,51	15,54
Pengadaan Air Pengelolaan Sampah Limbah dan Daur Ulang	13,27	14,38	13,73
Konstruksi	1,807,41	1,993,78	2,129,92
Perdagangan Besar dan Eceran; Reparasi Mobil dan Sepeda Motor	2,632,50	2,954,82	3,242,31
Transportasi dan Pergudangan	682,85	734,94	784,94
Penyediaan Akomodasi dan Makan Minum	159,25	178,23	191,84
Informasi dan Komunikasi	264,89	297,81	317,61
Jasa Keuangan dan Asuransi	403,61	463,93	506,85
Real Estate	579,25	633,13	691,66
Jasa Perusahaan	18,13	19,80	21,27
Administrasi Pemerintahan Pertahanan dan Jaminan Sosial Wajib	1,207,68	1,273,13	1,344,60
Jasa Pendidikan	853,33	934,49	1,011,28
Jasa Kesehatan dan Kegiatan Sosial	333,63	359,94	399,44
Jasa lainnya	318,64	356,32	385,28
Jumlah	15,971,05	17,560,90	18,843,70

Sumber : Badan Pusat Statistik

Tabel 10.1.2. Distribusi Persentase Produk Domestik Regional Bruto Atas Dasar Harga Berlaku Menurut Kategori di Kabupaten Lombok Timur 2016 – 2018
Percentage of Gross Domestic Regional Product at Current Market Prices by Category in Lombok Timur Regency 2016 - 2018

Kategori	2016	2017	2018
(1)	(2)	(3)	(4)
Pertanian Kehutanan dan Perikanan	28,21	28,15	27,99
Pertambangan dan Penggalian	5,93	6,08	6,11
Industri Pengolahan	7,72	7,52	7,22
Pengadaan Listrik dan Gas	0,07	0,08	0,08
Pengadaan Air Pengelolaan Sampah Limbah dan Daur Ulang	0,08	0,08	0,07
Konstruksi	11,32	11,35	11,30
Perdagangan Besar dan Eceran; Reparasi Mobil dan Sepeda Motor	16,48	16,83	17,21
Transportasi dan Pergudangan	4,28	4,19	4,17
Penyediaan Akomodasi dan Makan Minum	1,00	1,01	1,02
Informasi dan Komunikasi	1,66	1,70	1,69
Jasa Keuangan dan Asuransi	2,53	2,64	2,69
Real Estate	3,63	3,61	3,67
Jasa Perusahaan	0,11	0,11	0,11
Administrasi Pemerintahan			
Pertahanan dan Jaminan Sosial Wajib	7,56	7,25	7,14
Jasa Pendidikan	5,34	5,32	5,37
Jasa Kesehatan dan Kegiatan Sosial	2,09	2,05	2,12
Jasa lainnya	2,00	2,03	2,04
Jumlah	100	100	100

Sumber : Badan Pusat Statistik

10.2. ATAS DASAR HARGA KONSTAN / *CONSTANT* *PRICE*

<https://lomboktimurkab.bps.go.id>

<https://lomboktimurkab.bps.go.id>

Tabel 10.2.1. Produk Domestik Regional Bruto Atas Dasar Harga Konstan Tahun 2010 (Milyar rupiah) Menurut Kategori di Kabupaten Lombok Timur 2016 – 2018
Gross Domestic Regional Prodcuy at Constant Price 2010 (billion rupiahs) by Category at Lombok Timur Regency 2016 - 2018

Kategori	2015	2016	2017
(1)	(2)	(3)	(4)
Pertanian Kehutanan dan Perikanan	3543,05	3757,20	3825,63
Pertambangan dan Penggalian	801,36	858,78	899,49
Industri Pengolahan	1076,25	1116,55	1130,73
Pengadaan Listrik dan Gas	11,40	11,91	12,03
Pengadaan Air Pengelolaan Sampah Limbah dan Daur Ulang	9,42	9,85	9,40
Konstruksi	1510,22	1612,99	1642,20
Perdagangan Besar dan Eceran; Reparasi Mobil dan Sepeda Motor	1970,44	2130,38	2256,99
Transportasi dan Pergudangan	545,66	570,45	587,04
Penyediaan Akomodasi dan Makan Minum	110,02	117,24	122,86
Informasi dan Komunikasi	261,02	283,02	298,25
Jasa Keuangan dan Asuransi	308,37	341,11	360,93
Real Estate	415,64	444,39	466,46
Jasa Perusahaan	14,09	14,88	15,59
Administrasi Pemerintahan Pertahanan dan Jaminan Sosial Wajib	789,58	808,98	822,18
Jasa Pendidikan	628,70	665,89	703,95
Jasa Kesehatan dan Kegiatan Sosial	279,90	297,08	320,66
Jasa lainnya	265,39	283,08	296,78
Jumlah	12540,50	13323,78	13771,18

Sumber : *Badan Pusat Statistik Kabupaten Lombok Timur*

Tabel 10.2.2. Laju Pertumbuhan Produk Domestik Regional Bruto Atas Dasar Harga Konstan Tahun 2010 Menurut Kategori di Kabupaten Lombok Timur 2016 – 2018
Growth of Gross Domestic Regional Product at Contant Price Year 2010 by Category at Lombok Timur Regency 2016 - 2018

Kategori	2016	2017	2018
(1)	(2)	(3)	(4)
Pertanian Kehutanan dan Perikanan	2,40	6,04	1,82
Pertambangan dan Penggalian	9,28	7,17	4,74
Industri Pengolahan	2,07	3,74	1,27
Pengadaan Listrik dan Gas	9,84	4,51	1,01
Pengadaan Air Pengelolaan Sampah Limbah dan Daur Ulang	4,96	4,59	(4,65)
Konstruksi	9,13	6,81	1,81
Perdagangan Besar dan Eceran; Reparasi Mobil dan Sepeda Motor	7,23	8,12	5,94
Transportasi dan Pergudangan	3,40	4,54	2,91
Penyediaan Akomodasi dan Makan Minum	7,40	6,56	4,80
Informasi dan Komunikasi	8,81	8,43	5,38
Jasa Keuangan dan Asuransi	13,49	10,62	5,81
Real Estate	6,63	6,92	4,97
Jasa Perusahaan	7,22	5,57	4,81
Administrasi Pemerintahan Pertahanan dan Jaminan Sosial Wajib	2,40	2,46	1,63
Jasa Pendidikan	4,96	5,91	5,72
Jasa Kesehatan dan Kegiatan Sosial	5,88	6,14	7,94
Jasa lainnya	6,47	6,67	4,84
Jumlah	5,23	6,25	3,36

Sumber : Badan Pusat Statistik

Perbandingan Antarwilayah

Jumlah Penduduk



Persentase Penduduk Miskin

Tiga kabupaten/kota dg persentase penduduk miskin tertinggi.



Indeks Pembangunan Manusia

Tiga kabupaten/kota dg nilai IPM tertinggi.



Tingkat Pengangguran Terbuka

Tiga kabupaten/kota dg Tingkat Pengangguran Terbuka tertinggi.



Laju Pertumbuhan PDRB*

Tiga kabupaten/kota dg Laju Pertumbuhan PDRB tertinggi.



* tanpa tambang

<https://lomboktimurkab.bps.go.id>

ULASAN

Dilihat dari jumlah penduduk Lombok Timur merupakan kabupaten di wilayah Nusa Tenggara Barat (NTB) dengan jumlah penduduk terbanyak Lebih dari satu juta jiwa Lebih tepatnya menurut data proyeksi penduduk diperkirakan mencapai 1,192,110 jiwa pada tahun 2018 Jumlah tersebut hampir mencapai seperempat total penduduk NTB Juga setara dengan lebih dari sepertiga penduduk Pulau Lombok,

Dengan jumlah penduduk yang cukup banyak permasalahan kemiskinan juga menjadi beban yang cukup berat Dengan persentase penduduk miskin sekitar 16,55 persen Lombok Timur berada pada peringkat kedua persentase penduduk miskin terbesar setelah Kabupaten Lombok Utara,

Dari sisi pembangunan manusia yang digambarkan melalui Indeks Pembangunan Manusia (IPM) Lombok Timur berada pada peringkat 3 terbawah Nilai IPM Lombok Timur yakni 64,37 poin,

DESCRIPTION

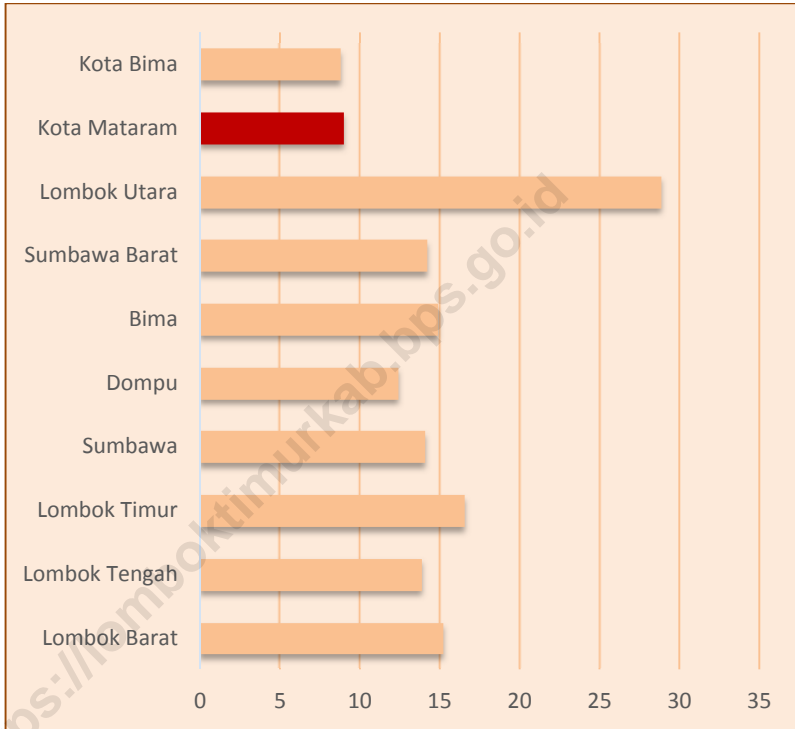
Judging from the number of residents the Lombok Timur Reveny in Nusa Tenggara Barat (NTB) with the largest population More than one million inhabitants More precisely according to population projections estimated at 1,192,110 inhabitants in 2018 The amount is nearly one-fourth of the total population in NTB Also equivalent to more than a third residents of the island of Lombok,

With a population that is quite a lot the problem of poverty has also become a heavy burden With the percentage of poor population of about 16,55 percent Lombok Timur is ranked the second largest percentage of poor people after Lombok Utara Regency,

In terms of human development which is illustrated by the Human Development Index (HDI) Lombok Timur is ranked third lowest HDI of Lombok Timur namely 64,37 points

<https://lomboktimurkab.bps.go.id>

Grafik 11
Persentase Penduduk Miskin Menurut Kabupaten/Kota 2018



<https://lomboktimurkab.bps.go.id>

11.1. KEPENDUDUKAN / *POPULATION CONDITION*

<https://lomboktimurkab.bps.go.id>

<https://lomboktimurkab.bps.go.id>

Tabel 11.1.1. Jumlah Penduduk Pertengahan Tahun (orang) Menurut Kabupaten/Kota di Propinsi Nusa Tenggara Barat 2016 – 2018
Population Mid-Year (person) by Regency / City in Nusa Tenggara Barat Province 2016 - 2018

Kabupaten/Kota	2016	2017	2018
(1)	(2)	(3)	(4)
Lombok Barat	665,132	675,222	675,222
Lombok Tengah	922,088	930,797	930,797
Lombok Timur	1,173,781	1,183,204	1,183,204
Sumbawa	445,503	449,680	449,680
Dompu	241,888	245,387	245,387
Bima	473,890	478,967	478,967
Sumbawa Barat	137,072	140,890	140,890
Lombok Utara	214,393	216,515	216,515
Kota Mataram	459,314	468,509	468,509
Kota Bima	163,101	166,407	166,407
Nusa Tenggara Barat	4,896,162	4,955,578	4,955,578

Sumber : *Proyeksi Penduduk Nusa Tenggara Barat*

Tabel 11.1.2. Persentase Penduduk Miskin Menurut Kabupaten/Kota di Propinsi Nusa Tenggara Barat 2016 – 2018
Percentage of Poor People by Regency/City at Nusa Tenggara Barat Province 2016-2018

Kabupaten/Kota	2016	2017	2018
(1)	(2)	(3)	(4)
Lombok Barat	16,73	16,46	15,20
Lombok Tengah	15,80	15,31	13,87
Lombok Timur	18,46	18,28	16,55
Sumbawa	16,12	15,31	14,08
Dompu	14,23	13,43	12,40
Bima	15,31	15,10	14,84
Sumbawa Barat	16,50	15,96	14,17
Lombok Utara	33,21	32,06	28,83
Kota Mataram	9,80	9,55	8,96
Kota Bima	9,51	9,27	8,79
Nusa Tenggara Barat	16,48	16,07	14,75

Sumber : Badan Pusat Statistik Prov Nusa Tenggara Barat

Tabel 11.1.3. Indeks Pembangunan Manusia (IPM) Menurut Kabupaten/Kota di Prov Nusa Tenggara Barat 2015-2017
Human Development Index by Regency/City at Nusa Tenggara Barat Province 2015-2017

Kabupaten/Kota	2015	2016	2017
(1)	(2)	(3)	(4)
Lombok Barat	64,62	65,55	66,37
Lombok Tengah	62,74	63,22	64,36
Lombok Timur	62,83	63,70	64,37
Sumbawa	63,91	64,89	65,84
Dompu	64,56	65,48	66,33
Bima	63,48	64,15	65,01
Sumbawa Barat	68,38	69,26	70,08
Lombok Utara	61,15	62,24	63,04
Kota Mataram	76,37	77,20	77,84
Kota Bima	72,99	73,67	74,36
Nusa Tenggara Barat	65,19	65,81	66,58

Sumber : Badan Pusat Statistik Prov Nusa Tenggara Barat

<https://lomboktimurkab.bps.go.id>

11.2. PEREKONOMIAN / *ECONOMICS CONDITION*

<https://lomboktimurkab.bps.go.id>

<https://lomboktimurkab.bps.go.id>

Tabel 11.2.1. **Laju Pertumbuhan Produk Domestik Regional Bruto Atas Dasar Harga Konstan Tahun 2010 (Tanpa Tambang) Menurut Kabupaten/Kota di Prov Nusa Tenggara Barat 2016 – 2018**
Groth of Gross Domestic Regional Bruto at Constant Price Year 2010 (Without Mining) by Regency/City at Nusa Tenggara Barat Province 2016-2018

Kabupaten/Kota	2016	2017	2018
(1)	(2)	(3)	(4)
Lombok Barat	5,84	6,68	0,62
Lombok Tengah	5,65	6,42	3,17
Lombok Timur	5,23	6,25	3,36
Sumbawa	5,43	6,80	4,11
Dompu	5,20	6,85	4,55
Bima	5,30	6,30	4,00
Sumbawa Barat	5,10	5,34	4,18
Lombok Utara	5,22	6,14	(0,86)
Kota Mataram	8,01	8,07	4,98
Kota Bima	5,79	6,76	4,85
Nusa Tenggara Barat	5,95	7,11	3,08

Sumber : Badan Pusat Statistik Prov Nusa Tenggara Barat



Sensus
Penduduk
2020

DATA

MENCERDASKAN BANGSA

Enlighten the Nation



Badan Pusat Statistik
Kabupaten Lombok Timur

📍 Jl. TGH. Zainuddin Abdul Majid, No.70, Selong 83612

✉ bps5203@bps.go.id 📞 (0376) 22162

