

Kabupaten

LOMBOK TENGAH DALAM ANGKA

Lombok Tengah Regency in Figures

2019



**BADAN PUSAT STATISTIK
KABUPATEN LOMBOK TENGAH**
Statistics of Lombok Tengah Regency

Kabupaten

LOMBOK TENGAH DALAM ANGKA

Lombok Tengah Regency in Figures

2019



Kabupaten Lombok Tengah Dalam Angka

Lombok Tengah Regency in Figures

2019

ISSN: 8215-4374

No. Publikasi/*Publication Number*: 52026.1901

Katalog/*Catalog*: 1102002.5202

Ukuran Buku/*Book Size*: 14,8 cm x 21 cm

Jumlah Halaman/*Number of Pages*: xlix + 414 halaman /*pages*

Naskah/*Manuscript*:

Badan Pusat Statistik Kabupaten Lombok Tengah

BPS-Statistics of Lombok Tengah Regency

Gambar Kover oleh/*Cover Designed by*:

Badan Pusat Statistik Kabupaten Lombok Tengah

BPS-Statistics of Lombok Tengah Regency

Ilustrasi Kover/*Cover Illustration*:

Pantai Selong Belanak/*Selong Belanak Beach*

Diterbitkan oleh/*Published by*:

© BPS Kabupaten Lombok Tengah/*BPS-Statistics of Lombok Tengah Regency*

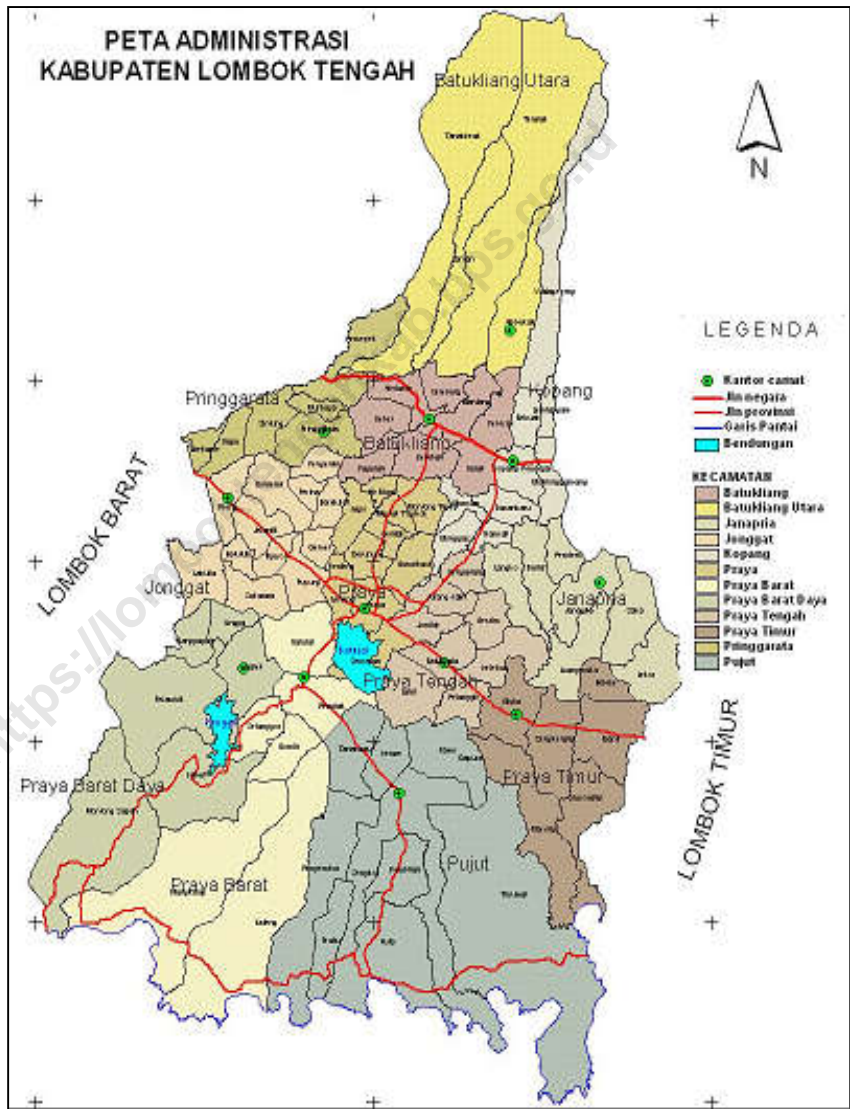
Dicetak oleh/*Printed by*:

CV. Maharani

Dilarang mengumumkan, mendistribusikan, mengomunikasikan, dan/atau menggangdakan sebagian atau seluruh isi buku ini untuk tujuan komersial tanpa izin tertulis dari Badan Pusat Statistik

Prohibited to announce, distribute, communicate, and/or copy part or all of this book for commercial purpose without permission from BPS-Statistics Indonesia

PETA WILAYAH KABUPATEN LOMBOK TENGAH
MAP OF LOMBOK TENGAH REGENCY



KEPALA BPS KABUPATEN LOMBOK TENGAH
CHIEF STATISTICIAN OF LOMBOK TENGAH REGENCY



Drs. Syamsudin



KATA PENGANTAR

Lombok Tengah Dalam Angka 2019 merupakan publikasi tahunan yang diterbitkan oleh BPS Kabupaten Lombok Tengah. Disadari bahwa publikasi ini belum sepenuhnya memenuhi harapan pihak pemakai data khususnya para perencana, namun diharapkan dapat membantu melengkapi penyusunan rencana pembangunan di Kabupaten Lombok Tengah.

Publikasi ini dapat terwujud berkat kerja sama dan bantuan dari berbagai pihak baik instansi pemerintah maupun swasta. Kepada semua pihak yang telah memberikan bantuan disampaikan penghargaan dan terima kasih yang sebesar –besarnya.

Walaupun publikasi ini telah disiapkan sebaik-baiknya, namun disadari masih ada kekurangan dan kesalahan yang terjadi. Untuk perbaikan publikasi ini, tanggapan dan saran yang bersifat konstruktif dari para pemakai sangat diharapkan.

Praya, Agustus 2019
Kepala BPS
Kabupaten Lombok Tengah

Drs. Syamsudin



PREFACE

Lombok Tengah in Figures 2019 is an annual publication written by BPS Regency of Lombok Tengah. Honestly, this publication has not perfect yet and has not filled the user's hope, especially for the planners yet, but hopely it can help to equip compilation of development planning in this new regency.

This comprehensive publication has been made possible with the assistance and contribution from several governmental institutions and private organizations. To all parties who have been involved in the preparation of this publication, I would like to express my sincerest appreciation and gratitude.

Comments and constructive suggestions for the improvement of this publication are always welcome.

*Praya, August 2019
Chief Statistician of
Lombok Tengah Regency*

Drs. Syamsudin

DAFTAR ISI/CONTENTS

	halaman page
Peta Wilayah KABUPATEN LOMBOK TENGAH	v
<i>Map Of LOMBOK tENGAH REGENCY</i>	v
Kepala BPS Kabupaten LOMBOK TENGAH	vii
<i>Chief Statistician Of LOMBOK TENGAH Regency</i>	vii
Kata Pengantar	ix
<i>Preface</i>	x
Daftar Isi/Contents	xi
Daftar Tabel/ <i>List Of Tables</i>	xiii
Daftar Gambar/ <i>List Of Figures</i>	xlvii
Penjelasan Umum/ <i>Explanatory Notes</i>	xlix
1 Geografi dan Iklim	1
Geography and Climate	1
1.1 Geografi/ <i>Geography</i>	9
1.2 Iklim/ <i>Climate</i>	15
2 Pemerintahan	23
Government	23
2.1 Wilayah Administratif/ <i>Administrative Area</i>	29
2.2 Dewan Perwakilan Rakyat Daerah \ <i>The Regional House Of Representative</i>	38
2.3 Pegawai Negeri Sipil/ <i>Civil Servants</i>	42
2.4 Pemilihan Umum/ <i>General Election</i>	55
3 Kependudukan dan Ketenagakerjaan	71
Population and Employment	71
3.1 Kependudukan/ <i>Population</i>	85
3.2 Ketenagakerjaan/ <i>Employment</i>	93
4 Sosial	117
Social	117
4.1 Pendidikan/ <i>Education</i>	133
4.2 Kesehatan/ <i>Health</i>	152
4.3 Agama/ <i>Religion</i>	184

4.4	Kriminalitas/ <i>Crime</i>	187
4.5	Kemiskinan/ <i>Poverty</i>	199
Agriculture.....		201
5	Pertanian	202
Agriculture.....		202
5.1	Tanaman Pangan/ <i>Food Crops</i>	217
5.2	Hortikultura/ <i>Horticulture</i>	221
5.3	perkebunan/ <i>Estate Corps</i>	240
5.4	Peternakan/ <i>Livestock</i>	249
5.5	Perikanan/ <i>Fishery</i>	252
5.1	kehutanan/ <i>forestry</i>	257
6	Industri energi dan pertambangan.....	259
Industry Energy And mining		259
6.1	Industri/ <i>Industry</i>	267
6.2	Energi/ <i>Energy</i>	280
6.3	Pertambangan/ <i>Mining</i>	285
Trade		299
7	perdagangan.....	299
8	Hotel dan pariwisata.....	309
hotel and tourism.....		309
8.1	hotel/ <i>hotel</i>	315
8.2	Pariwisata/ <i>Tourism</i>	317
9	transportasi dan komunikasi	323
Transportation and Communication		323
9.1	transportasi/ <i>transportation</i>	329
9.2	Komunikasi/ <i>Communication</i>	357
Local Finance and Price		361
10	Keuangan daerah dan harga.....	361
10.1	Keuangan Daerah/ <i>Local Finance</i>	365
10.2	Perbankan/ <i>Bank</i>	371
10.3	Harga/ <i>Price</i>	378
11	PENDAPATAN REGIONAL.....	389
REGIONAL INCOME		390
regency/municipal comparison.....		405
PERBANDINGAN ANTAR KABUPATEN		405

DAFTAR TABEL/LIST OF TABLES

	halaman page
1 GEOGRAFI DAN IKLIM	1
GEOGRAPHY AND CLIMATE	1
1.1 GEOGRAFI/GEOGRAPHY	9
1.1.1 Luas Daerah dan Jumlah Pulau Menurut Kecamatan, 2018	9
Total Area and Number Of Island by Sub District, 2018.....	9
1.1.2 Tinggi Wilayah di Atas Permukaan Laut (DPL) Menurut Kecamatan di Kabupaten Lombok Tengah, 2018	11
Height Above Mean Sea Level (AMSL) by Subdistrict in Lombok Tengah Regency, 2018.....	11
1.1.3 Luas Wilayah Menurut Jenis Tanah di Kabupaten Lombok Tengah, 2018	12
Condition of Soil by Type in Lombok Tengah Regency, 2018.....	12
1.1.4 Luas Wilayah Menurut Kemiringan Tanah di Kabupaten Lombok Tengah, 2018	13
Area According To The Slope by Subdistrict in Lombok Tengah Regency, 2018	13
1.1.5 Luas Wilayah Menurut Ketinggian di Kabupaten Lombok Tengah, 2018	14
Area According To The Height by Subdistrict in Lombok Tengah Regency, 2018	14
1.2 IKLIM/CLIMATE	15
1.2.1 Data Klimatologi Kabupaten Lombok Tengah	15
Data of Climatology in Lombok tengah Regency, 2018.....	15
1.2.2 Rata-rata Suhu dan Kelembaban Udara Menurut Bulan di Kabupaten Lombok Tengah, 2018	16
Average Temperature and Humidity by Month in Lombok Tengah Regency, 2018	16

1.2.3	Rata-rata Hari Hujan dan Curah Hujan per Bulan di Kabupaten Lombok Tengah, 2018.....	17
	Average Number of Rain and Rainfall by Month in Lombok Tengah Regency, 2018.....	17
1.2.4	Jarak Antar Kota di Kabupaten Lombok Tengah, 2018.....	18
	Distance Among Towns in Lombok Tengah Regency, 2018.....	18
1.2.5	Jarak Antar Kota di Provinsi Nusa Tenggara Barat, 2018.....	20
	Distance Among Towns in Nusa Tenggara Barat Province, 2018.....	20
2	PEMERINTAHAN	23
	GOVERNMENT	23
2.1	WILAYAH ADMINISTRATIF/ADMINISTRATIVE AREA	29
2.1.1	Jumlah Desa/Kelurahan Menurut Kecamatan di Kabupaten Lombok Tengah, 2018.....	29
	Number of Villages by Subdistrict in Lombok Tengah Regency, 2018.....	29
2.1.2	Jumlah Desa/Kelurahan Menurut Klasifikasi Urban/Rural di Kabupaten Lombok Tengah, 2018.....	30
	Number of Villages by Urban Rural Classification in Lombok Tengah Regency, 2018.....	30
2.1.3	Jumlah Desa/Kelurahan Menurut Keberadaan BPD/Dewan Kelurahan di Kabupaten Lombok Tengah, 2018.....	31
	Number of Villages by The Available of Village Board/Village Council in Lombok Tengah Regency, 2018.....	31
2.1.4	Jumlah Desa/Kelurahan Menurut Letak Geografis dan Topografi di Kabupaten Lombok Tengah, 2018.....	32
	Number of Villages by Geographical and Topographical Location in Lombok Tengah Regency, 2018.....	32
2.1.5	Jumlah Desa/Kelurahan Menurut Lokasinya Terhadap Hutan di Kabupaten Lombok Tengah, 2018.....	33
	Number of Villages by it Location from Forest in Lombok Tengah Regency, 2018.....	33
2.1.6	Banyaknya Kepala Desa/ Lurah Menurut Kecamatan dan Jenis Kelamin di Kabupaten Lombok Tengah, 2018.....	34
	Number of Villages Heads by District and Sex in Lombok Tengah Regency, 2018.....	34

2.1.7	Banyaknya Kepala Desa/ Lurah Menurut Kecamatan dan Golongan Umur di Kabupaten Lombok Tengah, 2018.....	35
	Number of Villages Heads by District and Age Group in Lombok Tengah Regency, 2017.....	35
2.1.8	Banyaknya Kepala Desa/ Lurah Menurut Kecamatan dan Tingkat Pendidikan di Kabupaten Lombok Tengah, 2018	36
	Number of Villages Heads by District and Education in Lombok Tengah Regency, 2017.....	36
2.1.9	Jumlah Anggota Badan Permusyawaratan Desa (BPD)/Dewan Kelurahan (DK) Menurut Kecamatan dan Jenis Kelamin di Kabupaten Lombok Tengah, 2018	37
	Chief of BPD/DK by Subdistrict and Sex in Lombok Tengah Regency, 2018....	37
2.2	DEWAN PERWAKILAN RAKYAT DAERAH \ THE REGIONAL HOUSE OF REPRESENTATIVE	38
2.2.1	Komposisi Keanggotaan DPRD Kabupaten Lombok Tengah Menurut Partai dan Jenis Kelamin, 2018.....	38
	Compotition of Parliament Membership by Party and Sex in Lombok Tengah Regency, 2018.....	38
2.2.2	Jumlah Anggota DPRD Kabupaten Lombok Tengah Menurut Pendidikan dan Jenis Kelamin, 2018.....	39
	Number of Parliament Membership by Sex and Education Level in Lombok Tengah Regency , 2018	39
2.2.3	Jumlah Anggota DPRD Kabupaten Lombok Tengah Menurut Fraksi dan Jenis Kelamin, 2018	40
	Number of Parliament Membership by Sex and Fraction in Lombok Tengah Regency , 2018.....	40
2.2.4	Jumlah Produk yang Dihasilkan DPRD Kabupaten Lombok Tengah Menurut Jenisnya Tahun 2010 - 2018	41
	Legislative Decision of Local Representatives Office by Kind in Lombok Tengah Regency 2010-2018.....	41
2.3	PEGAWAI NEGERI SIPIL/CIVIL SERVANTS	42
2.3.1	Jumlah Pegawai Negeri Sipil Daerah Menurut Kecamatan dan Pangkat/Golongan/Ruang di Kabupaten Lombok Tengah, 2018.....	42

Number of Civil Servants by Subdistricts and Hierarchy in Lombok Tengah Regency, 2018	42
2.3.2 Jumlah Pegawai Negeri Sipil Daerah Menurut Golongan Kepegangatan dan Jenis Kelamin di Kabupaten Lombok Tengah, 2018.....	47
<i>Number of Local Civil Servants by Hierarchy and Sex in Lombok Tengah Regency, 2018</i>	<i>47</i>
2.3.3 Jumlah Pegawai Negeri Sipil Daerah Menurut Golongan Kepegangatan dan Jenis Kelamin di Kabupaten Lombok Tengah, 2018.....	48
<i>Number of Civil Servants by Hierarchy and Sex in Lombok Tengah Regency, 2018.....</i>	<i>48</i>
2.3.4 Jumlah Pegawai Negeri Sipil Menurut Dinas/Instansi Pemerintah dan Jenis Kelamin di Kabupaten Lombok Tengah 2018	49
Number of Civil Servants by Institution/Office and Sex in Lombok Tengah Regency, 2018	49
2.3.5 Jumlah Pegawai Negeri Sipil Daerah Menurut Pendidikan Tertinggi yang Ditamatkan dan Jenis Kelamin di Kabupaten Lombok Tengah, 2018.....	52
Number of Local Civil Servants by Educational Attainment and Sex in Lombok Tengah Regency, 2018.....	52
2.3.6 Jumlah Anggota Polri Menurut Tingkat Pendidikan dan Jenis Kelamin di Kabupaten Lombok Tengah, 2018.....	53
Number Police Officers by Educational Attainment and Sex in Lombok Tengah Regency, 2018	53
2.3.7 Jumlah Hakim dan Jaksa Menurut Jenis Kelamin di Kabupaten Lombok Tengah, 2018	54
Number Judge, Prosecutor and Lawyer by Sex in Lombok Tengah Regency, 2018.....	54
2.4 PEMILIHAN UMUM/GENERAL ELECTION	55
2.4.1 Jumlah Pemilih Terdaftar Pada Pemilu Legislatif Tahun 2014 di Kabupaten Lombok Tengah Menurut Kecamatan	55
<i>Number Of Registered Voters On Legislative Election 2014 of Lombok Tengah Regency By Subdistrict.....</i>	<i>55</i>

2.4.2	Jumlah Pemilih Yang Menggunakan Hak Pilih Pada Pemilu Legislatif tahun 2014 Menurut Kecamatan di Kabupaten Lombok Tengah.....	56
	<i>Number Of Voters Using The Voting Rights In Legislative Elections 2014 By Subdistrict in Lombok Tengah Regency</i>	<i>56</i>
2.4.3	Jumlah Suara Sah Pada Pemilu Legislatif Tahun 2014 di Kabupaten Lombok Tengah Menurut Kecamatan	57
	<i>Number Of Votes In Legislative Election 2014 of Lombok Tengah Regency By District.....</i>	<i>57</i>
2.4.4	Perolehan Suara Sah Partai Politik Peserta Pemilu 2014 di Kabupaten Lombok Tengah	59
	<i>Valid Voters have been obtained by Political Party on General Election 2014 of Lombok Tengah Regency.....</i>	<i>59</i>
2.4.5	Perolehan Kursi Partai Politik Peserta Pemilu 2014 di Kabupaten Lombok Tengah	60
	<i>Valid Voters have been obtained by Political Party on General Election 2014 of Lombok Tengah Regency.....</i>	<i>60</i>
2.4.6	Perolehan Suara Pasangan Calon Presiden/ Wakil Presiden di Kabupaten Lombok Tengah Menurut Kecamatan Tahun 2014.....	61
	<i>Number of Voters have been Obtained by Candidate of President/ Vice President 2014.....</i>	<i>61</i>
2.4.7	Persentase Perolehan Suara Pasangan Calon Presiden/ Wakil Presiden di Kabupaten Lombok Tengah Menurut Daerah Pemilihan Tahun 2014.....	62
	<i>Percentage Number of Voters have been Obtained by Candidate of President/ Vice President 2014.....</i>	<i>62</i>
2.4.8	Jumlah Pemilih Pada Pilkada Bupati/ Wakil Bupati di Kabupaten Lombok Tengah Menurut Kecamatan, 2015	63
	<i>Number of Voters have been Obtained by Elections of Regent/ Vice Regent Lombok Tengah Regency And Subdistrict, 2015</i>	<i>63</i>
2.4.9	Jumlah Pemilih Total dan Persentase Penggunaan hak Pilih Pada Pilkada Bupati/ Wakil Bupati di Kabupaten Lombok Tengah Menurut Kecamatan, 2015	66
	<i>Number of All Voters have been Obtained by Elections of Regent/ Vice Regent Lombok Tengah Regency And Subdistrict, 2015.....</i>	<i>66</i>

2.4.10	Perolehan Suara Pasangan Calon Bupati/ Wakil Bupati di Kabupaten Lombok Tengah Menurut Daerah Pemilihan Tahun 2015.....	67
	<i>Number of Voters have been Obtained by Candidate of Regent/ Vice Regent of Lombok Tengah Regency Area 2015</i>	<i>67</i>
2.4.11	Persentase Perolehan Suara Pasangan Calon Bupati/ Wakil Bupati Kabupaten Lombok Tengah Menurut Kecamatan Tahun 2015	69
	<i>Percentage of Vote Candidates Regent / Vice Regent Lombok Tengah Regency According to the District in 2015.....</i>	<i>69</i>
3	KEPENDUDUKAN DAN KETENAGAKERJAAN	71
	POPULATION AND EMPLOYMENT	71
3.1	KEPENDUDUKAN/POPULATION	85
3.1.1	Jumlah Penduduk Hasil Proyeksi Penduduk Menurut Kecamatan di Kabupaten Lombok Tengah 2015 - 2018.....	85
	<i>Population by Subdistrict in Lombok Tengah Regency , 2015-2018.....</i>	<i>85</i>
3.1.2	Jumlah Penduduk dan Rasio Jenis Kelamin Menurut Kecamatan di Kabupaten Lombok Tengah, 2018.....	86
	<i>Population and Sex Ratio by Subdistrict in Lombok Tengah Regency, 2018</i>	<i>86</i>
3.1.3	Rata-rata Anggota Rumah Tangga Per Kecamatan di Kabupaten Lombok Tengah, 2018.....	87
	<i>Average of Household by Subdistrict in Lombok Tengah Regency, 2018.....</i>	<i>87</i>
3.1.4	Kepadatan Penduduk Per Kecamatan di Kabupaten Lombok Tengah, 2018.....	88
	<i>Population Density by District in Lombok Tengah Regency, 2018.....</i>	<i>88</i>
3.1.5	Penduduk Menurut Golongan Umur di Kabupaten Lombok Tengah, 2018.....	89
	<i>Population by Age Group in Lombok Tengah Regency, 2018.....</i>	<i>89</i>
3.1.6	Persentase Penduduk 10 Tahun ke Atas Menurut Jenis Kelamin dan Status Perkawinan di Kabupaten Lombok Tengah, 2018	90
	<i>10 Years Up Population's by Sex Percentace and Marriage Status in Lombok Tengah Regency, 2018.....</i>	<i>90</i>
3.1.7	Jumlah Penduduk yang Sudah Memiliki KTP Elektronik di Kabupaten Lombok Tengah, 2018.....	91

Number of People Who Already Have National Identity Card in Lombok Tengah Regency, 2018	91
3.1.8 Jumlah Penduduk yang Sudah Akte Kelahiran di Kabupaten Lombok Tengah, 2018	92
Number of People Who Already Have Birth Certificate in Lombok Tengah Regency, 2018.....	92
3.2 KETENAGAKERJAAN/EMPLOYMENT	93
3.2.1 Persentase Penduduk 15 Tahun Keatas Menurut Jenis Kelamin di Kabupaten Lombok Tengah, 2015, 2017, 2018	93
Percentage Population Aged 15 Years and Over by in Lombok tengah Regency , 2015,2017,2018.....	93
3.2.2 Persentase Penduduk Laki-laki Berumur 15 Tahun Keatas Menurut Jenis Kegiatan Selama Seminggu yang di Kabupaten Lombok Tengah, 2015, 2017, 2018	94
Percentage of Male Population Aged 15 Years and Over According to the Type of Activities During the Week in Lombok Tengah Regency, 2015, 2017, 2018	94
3.2.3 Persentase Penduduk Perempuan Berumur 15 Tahun Keatas Menurut Jenis Kegiatan Selama Seminggu yang di Kabupaten Lombok Tengah, 2015, 2017, 2018.....	95
Percentage of Female Population Aged 15 Years and Over According to the Type of Activities During the Week in Lombok Tengah Regency, 2015, 2017, 2018	95
3.2.4 Persentase Penduduk Laki-laki dan Perempuan Berumur 15 Tahun Keatas Menurut Jenis Kegiatan Selama Seminggu yang di Kabupaten Lombok Tengah, 2015, 2017, 2018	96
Percentage of Population Aged 15 Years and Over According to the Type of Activities During the Week in Lombok Tengah Regency, 2015, 2017, 2018	96
3.2.5 Persentase Penduduk Laki-laki Berumur 15 Tahun Keatas Menurut Kelompok Umur dan Kegiatan Utama Selama Seminggu yang Lalu di Kabupaten Lombok Tengah tahun 2018.....	97

<i>Percentage of Male Population Above 15 Years Old Population According to Age Groups and Main Activities During the Past Week in LombokTengah Regency 2018.....</i>	<i>97</i>
3.2.6 Persentase Penduduk Perempuan Berumur 15 Tahun Keatas Menurut Kelompok Umur dan Kegiatan Utama Selama Seminggu yang Lalu di Kabupaten Lombok Tengah tahun 2018	98
<i>Percentage of Female Population Above 15 Years Old Population According to Age Groups and Main Activities During the Past Week in LombokTengah Regency 2018.....</i>	<i>98</i>
3.2.7 Persentase Penduduk Berumur 15 Tahun Keatas Menurut Kelompok Umur dan Kegiatan Utama Selama Seminggu yang Lalu di Kabupaten Lombok Tengah tahun 2018	99
<i>Percentage of Population Above 15 Years Old Population According to Age Groups and Main Activities During the Past Week in LombokTengah Regency 2018.....</i>	<i>99</i>
3.2.8 Persentase Penduduk Laki- laki Berumur 15 Tahun Keatas Menurut Angkatan Kerja, Bukan Angkatan Kerja di Kabupaten Lombok Tengah tahun 2015, 2017, dan 2018.....	100
<i>Percentage of Male Population Aged 15 Years and Above According to the Labor Force, Non-Labor Force in Lombok Tengah Regency in 2015, 2017, and 2018.....</i>	<i>100</i>
3.2.9 Persentase Penduduk Perempuan Berumur 15 Tahun Keatas Menurut Angkatan Kerja, Bukan Angkatan Kerja di Kabupaten Lombok Tengah tahun 2015, 2017, dan 2018.....	101
<i>Percentage of Female Population Aged 15 Years and Above According to the Labor Force, Non-Labor Force in Lombok Tengah Regency in 2015, 2017, and 2018.....</i>	<i>101</i>
3.2.10 Persentase Penduduk Laki-laki dan Perempuan Berumur 15 Tahun Keatas Menurut Angkatan Kerja, Bukan Angkatan Kerja di Kabupaten Lombok Tengah tahun 2015, 2017, dan 2018	102
<i>Percentage of Male and Female Population Aged 15 Years and Above According to the Labor Force, Non-Labor Force in Lombok Tengah Regency in 2015, 2017 and 2018</i>	<i>102</i>

3.2.11	Persentase Penduduk Laki-laki Berumur 15 Tahun Keatas Menurut Menurut Pendidikan Tertinggi yang Ditamatkan dan Angkatan Kerja, Bukan Angkatan Kerja di Kabupaten Lombok Tengah tahun 2018	103
	<i>Percentage of Male Population Aged 15 Years and Over According to the Highest Education Completed and Labor Force, Not Labor Force in Central Lombok Regency in 2018.....</i>	103
3.2.12	Persentase Penduduk Perempuan Berumur 15 Tahun Keatas Menurut Menurut Pendidikan Tertinggi yang Ditamatkan dan Angkatan Kerja, Bukan Angkatan Kerja di Kabupaten Lombok Tengah tahun 2018	104
	<i>Percentage of Female Population Aged 15 Years and Over According to the Highest Education Completed and Labor Force, Not Labor Force in Central Lombok Regency in 2018.....</i>	104
3.2.13	Persentase Penduduk Laki-laki dan Perempuan Berumur 15 Tahun Keatas Menurut Menurut Pendidikan Tertinggi yang Ditamatkan dan Angkatan Kerja, Bukan Angkatan Kerja di Kabupaten Lombok Tengah tahun 2018	105
	<i>Percentage of Male and Female Population Aged 15 Years and Over According to the Highest Education Completed and Labor Force, Not Labor Force in Lombok Tengah Regency in 2018.....</i>	105
3.2.14	Persentase Penduduk Berumur 15 Tahun Keatas Menurut yang Bekerja Lapangan Usaha Utama di Kabupaten Lombok Tengah tahun 2015, 2017, dan 2018	106
	<i>Percentage of Population Aged 15 Years and Over According to Those Who Worked Main Business Fields in Lombok Tengah Regency in 2015, 2017 and 2018</i>	106
3.2.15	Persentase Penduduk Berumur 15 Tahun Keatas Menurut yang Bekerja Menurut Pendidikan Tertinggi yang Ditamatkan dan Lapangan Usaha Utama di Kabupaten Lombok Tengah tahun 2018.	107
	<i>Percentage of Populations Aged 15 Years and Over According to those Working According to the Highest Education Completed and Main Business Fields in Lombok Tengah Regency in 2018.....</i>	107

3.2.16	Persentase Penduduk Berumur 15 Tahun Keatas Menurut yang Bekerja Menurut Kelompok Umur dan Lapangan Usaha Utama di Kabupaten Lombok Tengah tahun 2018	109	
	<i>Percentage of Populations Aged 15 Years and Over According to those Working by Age Groups and Major Business Fields in LombokTengah Regency in 2018.....</i>	109	
3.2.17	Persentase Penduduk Berumur 15 Tahun Keatas Menurut yang Bekerja Status Pekerjaan Utama di Kabupaten Lombok Tengah tahun 2014, 2015, dan 2018	111	
	<i>Percentage of Population Aged 15 Years and Over According to Who Works Main Job Status in Central Lombok Regency in 2014, 2015, and 2018.....</i>	111	
3.2.18	Persentase Penduduk Berumur 15 Tahun Keatas Menurut yang Bekerja Menurut Pendidikan Tertinggi yang Ditamatkan dan Status Pekerjaan Utama di Kabupaten Lombok Tengah	112	
	<i>Percentage of Population Aged 15 Years and Over According to those Working According to the Highest Education Completed and Main Employment Status in Lombok Tengah Regency.....</i>	112	
3.2.19	Persentase Penduduk Berumur 15 Tahun Keatas Menurut yang Bekerja Menurut Lapangan Usaha dan Status Pekerjaan Utama di Kabupaten Lombok Tengah tahun 2018	<i>Percentage of Population Aged 15 Years and Over According to Who Works According to Business Fields and Main Job Status in Lombok Tengah Regency in 2018.....</i>	113
3.2.20	Jumlah Pencari Kerja Terdaftar Menurut Tingkat Pendidikan Tertinggi yang Ditamatkan di Kabupaten Lombok Tengah, 2017	114	
	<i>Number of Registered Job Applicants by Educational Attainment and Sex in Lombok Tengah Regency, 2017.....</i>	114	
3.2.21	Jumlah Pencari Kerja Terdaftar pada Dinas Tenaga Kerja dan Transmigrasi Dirinci Menurut Jenis Kelamin di Kabupaten Lombok Tengah, 2017	115	
	<i>Number of Registered Job Applicants Through Office of Man Power Department by Sex in Lombok Tengah Regency, 2017</i>	115	

3.2.22	Jumlah Pencari Kerja yang Telah Ditempatkan Menurut Lapangan Usaha dan Jenis Kelamin di Kabupaten Lombok Tengah, 2017	116
	Number of Registered Job Applicants by Industrial Origin and Sex in Lombok Tengah Regency, 2017	116
4	SOSIAL	117
	SOCIAL 117	
4.1	PENDIDIKAN/EDUCATION	133
4.1.1	Angka Partisipasi Murni (APM) Menurut Jenjang Pendidikan di Kabupaten Lombok Tengah, 2018	133
	Net Enrolment Rate and by Educational Level in Lombok Tengah Regency, 2018	133
4.1.2	Jumlah Sekolah, Murid, Guru dan Rasio Murid-Guru Raudatul Atfal (RA) Menurut Kecamatan di Kabupaten Lombok Tengah, 2018	134
	Number of Schools, Pupils, Teachers and School-Teacher Ratio of Raudatul Atfal (RA) by Subdistrict in Lombok Tengah Regency, 2018	134
4.1.3	Jumlah Sekolah, Murid, Guru dan Rasio Murid-Guru Sekolah Dasar (SD) Menurut Kecamatan di Kabupaten Lombok Tengah, 2018	135
	Number of Schools, Pupils, Teachers and School-Teacher Ratio of Primary Schools by Subdistrict in Lombok Tengah Regency, 2018	135
4.1.4	Jumlah Sekolah, Murid, Guru dan Rasio Murid-Guru Madrasah Ibtidaiyah (MI) Menurut Kecamatan di Kabupaten Lombok Tengah, 2018	136
	Number of Schools, Pupils, Teachers and School-Teacher Ratio of Madrasah Ibtidaiyah (MI) by Subdistrict in Lombok Tengah Regency, 2018.....	136
4.1.5	Jumlah Sekolah, Murid, Guru dan Rasio Murid-Guru Sekolah Menengah Pertama Menurut Kecamatan di Kabupaten Lombok Tengah, 2018	137
	Number of Schools, Pupils, Teachers and School-Teacher Ratio of Junior High Schools by Subdistrict in Lombok Tengah Regency, 2018.....	137
4.1.6	Jumlah Sekolah, Murid, Guru dan Rasio Murid-Guru Madrasah Tsanawiyah (MTs) Menurut Kecamatan di Kabupaten Lombok Tengah, 2015	138

Number of Schools, Pupils, Teachers and School-Teacher Ratio of Madrasah Tsanawiyah (MTs) by Subdistrict in Lombok Tengah Regency, 2015	138
4.1.7 Jumlah Sekolah, Murid, Guru dan Rasio Murid-Guru Sekolah Menengah Atas Menurut Kecamatan di Kabupaten Lombok Tengah, 2018	139
Number of Schools, Pupils, Teachers and School-Teacher Ratio of Senior High Schools by Subdistrict in Lombok Tengah Regency, 2018.....	139
4.1.8 Jumlah Sekolah, Murid, Guru dan Rasio Murid-Guru Madrasah Aliyah Menurut Kecamatan di Kabupaten Lombok Tengah, 2018....	140
Number of Schools, Pupils, Teachers and School-Teacher Ratio of Madrasah Aliyah by Subdistrict in Lombok Tengah Regency, 2018 .	140
4.1.9 Jumlah Sekolah, Murid, Guru dan Rasio Murid-Guru Sekolah Menengah Kejuruan Menurut Kecamatan di Kabupaten Lombok Tengah, 2018.....	141
Number of Schools, Pupils, Teachers and School-Teacher Ratio of Vocational School by Subdistrict in Lombok Tengah Regency, 2018	141
4.1.10 Jumlah Ruang Kelas Menurut Tingkat Pendidikan dan Kecamatan di Kabupaten Lombok Tengah, 2018.....	142
Number of Classroom by Education Level and Subdistrict in Lombok Tengah Regency, 2018	142
4.1.11 Jumlah Rombongan Belajar Menurut Tingkat Pendidikan dan Kecamatan di Kabupaten Lombok Tengah, 2018.....	143
Number of Student Group by Education Level and Subdistrict in Lombok Tengah Regency, 2018	143
4.1.12 Jumlah Murid Baru Menurut Tingkat Pendidikan dan Kecamatan di Kabupaten Lombok Tengah, 2018.....	144
Number of New Student by Education Level and Subdistrict in Lombok Tengah Regency, 2018	144
4.1.13 Jumlah Murid yang Ditamatkan Menurut Tingkat Pendidikan dan Kecamatan di Kabupaten Lombok Tengah, 2018.....	145
Number of Graduated Student by Education Level and Subdistrict in Lombok Tengah Regency, 2018.....	145

4.1.14	Jumlah Ruang Kelas Menurut Tingkat Pendidikan dan Kecamatan di Kabupaten Lombok Tengah, 2018	146
	Number of Classrooms by Education Level and Subdistrict in Lombok Tengah Regency, 2018	146
4.1.15	Jumlah Rombongan Belajar Menurut Tingkat Pendidikan dan Kecamatan di Kabupaten Lombok Tengah, 2018	147
	Number of Student Groups by Education Level and Subdistrict in Lombok Tengah Regency, 2018	147
4.1.16	Jumlah Murid Baru Menurut Tingkat Pendidikan dan Kecamatan di Kabupaten Lombok Tengah, 2018	148
	Number of New Students by Education Level and Subdistrict in Lombok Tengah Regency, 2018	148
4.1.17	Jumlah Murid Yang Ditamatkan Menurut Tingkat Pendidikan dan Kecamatan di Kabupaten Lombok Tengah, 2018	149
	Number of New Students by Education Level and Subdistrict in Lombok Tengah Regency, 2018	149
4.1.18	Perkembangan Jumlah Buku yang Didrop ke Masing-masing TPS, SD/MI, TBM dan PKBM di Kabupaten Lombok Tengah, 2011 - 2018	150
	Trend of Dropping Book in Lombok Tengah Regency, 2011 -2018	150
4.1.19	Jumlah Peserta Aktif, Pengunjung dan Peminjam Buku pada Badan Perpustakaan, Arsip dan Dokumentasi Daerah Kabupaten Lombok Tengah per Bulan, 2018	151
	Number of Member, Visitor and Book Borrowed by Month at Library, Archives and Documentation Office of Lombok Tengah Regency, 2018	151
4.2	KESEHATAN/HEALTH	152
4.2.1	Jumlah Fasilitas Kesehatan Menurut Kecamatan di Kabupaten Lombok Tengah, 2018	152
	Number of Health Facilities by Subdistrict in Lombok Tengah Regency, 2018	152
4.2.2	Jumlah Kamar Menurut Jenisnya dan Tempat Tidur Tersedia di Rumah Sakit Umum Praya, 2018	153
	Number of Room by Type and Bed Available at Praya Hospital, 2018	153

4.2.3	Jumlah Tenaga Kesehatan Menurut Kecamatan di Kabupaten Lombok Tengah, 2018.....	154
	Number of Health Personnel by Subdistrict in Lombok Tengah Regency, 2018.....	154
4.2.4	Jumlah Dokter Spesialis, Dokter Umum, dan Dokter Gigi Menurut Sarana Pelayanan Kesehatan di Kabupaten Lombok Tengah, 2018..	155
	Number of Specialist Doctor, Generalist Doctor and Dentist by Type of Health Facility in Lombok Tengah Regency, 2018	155
4.2.5	Jumlah Kunjungan Pasien Rawat Jalan dan Rawat Inap Pada Puskesmas dan RSUD Menurut Kecamatan di Kabupaten Lombok Tengah, 2018.....	156
	Number of Patient Visited at Public Health Centre and Praya Hospital by Subdistrict in Lombok Tengah Regency, 2018.....	156
4.2.6	Kunjungan Rata Rata Per Hari pada Rawat Jalan dan IGD RSUD Praya Lombok Tengah, 2018	157
	Average Visits Per Day on Outpatient and ER Praya Hospital Lombok Tengah, 2018.....	157
4.2.7	Rata Rata Kunjungan Per Hari Rawat Jalan di RSUD Praya Kabupaten Lombok Tengah , 2018.....	158
	Average Per Visit Per Day Outpatient at Praya Hospital, Lombok Tengah Regency, 2018	158
4.2.8	Jumlah Penderita Sepuluh Jenis Penyakit Terbanyak Rawat Jalan Berdasarkan Jenis Kelamin Kabupaten Lombok Tengah, 2018	159
	Number of Patients with Ten Diseases Most Outpatient Based on Sex of Lombok Tengah Regency 2018.....	159
4.2.9	Sepuluh Jenis/Penyebab Kematian di IGD Berdasarkan Jenis Kelamin di Kabupaten Lombok Tengah 2018.....	160
	Ten Types / Causes of Death in ER by Sex in Lombok Tengah Regency, 2018	160
4.2.10	Jumlah Kasus 10 Penyakit Terbanyak di Kabupaten Lombok Tengah, 2018.....	161
	Number of Cases of the 10 Most Diseases in Lombok Tengah Regency, 2018.....	161
4.2.11	Jumlah Bayi Lahir, Bayi Berat Badan Lahir Rendah (BBLR), BBLR Dirujuk dan Bergizi Buruk di Kabupaten Lombok Tengah, 2018	162

Number of Births, Babies with Low Birth Weights (LBW), Treated LBW and Malnutrition Cases in Lombok Tengah Regency, 2018	162
4.2.12 Jumlah Bayi Menurut Pemberian Asi Eksklusif dan Kecamatan di Kabupaten Lombok Tengah, 2018	163
Number of Babies by Exclusive Breastfeeding and Subdistrict in Lombok Tengah Regency, 2018	163
4.2.13 Jumlah Ibu Hamil, Melakukan Kunjungan K1, Melakukan Kunjungan K4, Kurang Energi Kronis(KEK) dan Mendapat Tablet Zat Besi (Fe) di Kabupaten Lombok Tengah, 2018.....	164
Number of Pregnant Women, Those with One Visit and Four Visits of Antenatal Care, Chronic Energy Deficiency (Ced) and Receiving Iron Supplement in Lombok Tengah Regency, 2018	164
4.2.14 Persentase Persalinan Oleh Tenaga Kesehatan di Kabupaten Lombok Tengah, 2018	165
Percentage of Births by Medical Staff in Lombok Tengah Regency, 2018	165
4.2.15 Jumlah Kasus Kematian Ibu Maternal Menurut Kecamatan di Kabupaten Lombok Tengah, 2018	166
Number of Maternal Mortality Case by Subdistrict in Lombok Tengah Regency, 2018.....	166
4.2.16 Jumlah Kasus Kematian Bayi dan Balita Menurut Kecamatan di Kabupaten Lombok Tengah, 2018	167
Number of Infant Mortality Case by Subdistrict in Lombok Tengah Regency, 2018.....	167
4.2.17 Jumlah dan Persentase Rumah Memenuhi Syarat Kesehatan Menurut Kecamatan di Kabupaten Lombok Tengah, 2018	168
Number and Percentage of House with Health Condition Available by Subdistrict in Lombok Tengah Regency, 2018	168
4.2.18 Jumlah Klien yang Berkunjung ke VCT Mandalika RSUD Praya Menurut Jenis Kelamin, 2018	169
Number of Visited Clients at Mandalika VCT by Sex, 2018	169
4.2.19 Jumlah Klien yang Berkunjung ke VCT Mandalika RSUD Praya Menurut Kecamatan, 2018	170
Number of Visited Clients at Mandalika VCT by Subdistrict, 2018	170

4.2.20	Jumlah Kasus DBD, Diare, TB dan Malaria Menurut Kecamatan di Kabupaten Lombok Tengah, 2018.....	171
	Number of Cases of Dengue Fever, Diarhea, Tuberculosis (TB) and Malaria by Subdistrict in Lombok Tengah Regency, 2018	171
4.2.21	Jumlah Pasangan Usia Subur dan Peserta KB Aktif Menurut Kecamatan di Kabupaten Lombok Tengah, 2018	172
	Number of Eligible Couples and Family Planning Participants by Subdistrict in Lombok Tengah Regency, 2018.....	172
4.2.22	Jumlah Peserta KB Aktif Menurut Jalur dan Kecamatan di Kabupaten Lombok Tengah, 2018.....	174
	Number of Active Family Planning Acceptors by Subdistrict and Method in Lombok Tengah Regency, 2018.....	174
4.2.23	Jumlah Peserta KB Menurut Metode Kontrasepsi dan Kecamatan di Lombok Tengah, 2018	175
	Number of New Family Planning Acceptors by District and Method in Lombok Tengah Regency, 2018.....	175
4.2.24	Jumlah Keluarga, Jenis Kelamin dan Status Perkawinan Kepala Keluarga Hasil Pendataan Keluarga Kabupaten Lombok Tengah, 2018.....	177
	Number of Household, Head of Household by Sex and Marriage Status in Lombok Tengah Regency, 2018.....	177
4.2.25	Tingkat Pendidikan yang Ditamatkan Kepala Keluarga Hasil Pendataan Keluarga di Kabupaten Lombok Tengah, 2018.....	178
	Head of Household by Educational Level in Lombok Tengah Regency, 2018.	178
4.2.26	Pentahapan Keluarga Hasil Pendataan Keluarga di Kabupaten Lombok Tengah, 2018	179
	Number of Household by Welfare Level in Lombok Tengah Regency, 2018..	179
4.2.27	Jumlah Penyandang Masalah Kesejahteraan Sosial (PMKS) Menurut Jenis dan Kecamatan Di Kabupaten Lombok Tengah 2018	180
	Number of Persons with Social Welfare Problems (PMKS) by Type and subistrict in Lombok Tengah Regency 2018	180
4.3	AGAMA/RELIGION	184
4.3.1	Jumlah Tempat Peribadatan Menurut Jenis di Kabupaten Lombok Tengah, 2018.....	184

Number of Worship Facilities by Type in Lombok Tengah Regency, 2018	184
4.3.2 Jumlah Tokoh Keagamaan di Kabupaten Lombok Tengah, 2018	185
Number of religious leaders in Lombok Tengah Regency, 2018	185
4.3.3 Banyaknya Jemaah Haji Menurut Kecamatan di Kabupaten Lombok Tengah, 2018	186
Number of Moslem Pilgrims by Subdistrict in Lombok Tengah Regency, 2018	186
4.4 KRIMINALITAS/CRIME	187
4.4.1 Jumlah Perkara dan Terdakwa yang Masuk ke Pengadilan Negeri Menurut Jenis Perkara di Kabupaten Lombok Tengah, 2018	187
Number of Criminal Cases and Defendants Registered at Governemet Courts by Kind of Crime Case in Lombok Tengah Regency, 2018.....	187
4.4.2 Banyaknya Perkara yang Masuk ke Pengadilan Negeri Menurut Jenis Perkara Dirinci per Bulan di Kabupaten Lombok Tengah, 2018	188
Number of Criminal Cases Entered at Government Court by Kind of Criminal Cases and Month in Lombok Tengah Regency, 2018	188
4.4.3 Banyaknya Terdakwa yang Masuk ke Pengadilan Negeri Menurut Jenis Perkara Dirinci per Bulan di Kabupaten Lombok Tengah, 2018	189
Number of Defendants Entered at Government Court by Kind of Criminal Cases and Month in Lombok Tengah Regency, 2018	189
4.4.4 Jumlah Perkara Perdata yang Masuk Gugatan dan Permohonan di Kabupaten Lombok Tengah, 2018	190
Number of Civil Case Claim and Application in Lombok Tengah Regency, 2018	190
4.4.5 Jumlah Bencana Alam/Sosial di Kabupaten Lombok Tengah, 2018 .	191
Number of Nature Disasters/Social in Lombok Tengah Regency, 2018	191
4.4.6 Jumlah Gangguan Kamtibmas Menurut Kepolisian di Kabupaten Lombok Tengah, 2018	192
<i>Number of Transportation Accidents by Month in Lombok Tengah Regency, 2018.....</i>	<i>192</i>
4.4.7 Banyaknya Kecelakaan Lalu Lintas dan Kerugian Material Menurut Bulan di Kabupaten Lombok Tengah, 2018	193

Number of Transportation Accidents by Month in Lombok Tengah Regency, 2018	193
4.4.8 Jumlah Personil Polisi Pamong Praja Kabupaten Lombok Tengah, 2018.....	194
Number of Polisi Pamong Praja Personnel in Lombok Tengah Regency, 2018.....	194
4.4.9 Jumlah Operasi Penegakan Perda Menurut Bulan di Kabupaten Lombok Tengah, 2018.....	195
Number of Regional Enforcement Operation in Lombok Tengah Regency, 2018.....	195
4.4.10 Angka Kriminalitas di Kabupaten Lombok Tengah, 2018.....	196
Crime Rates in Lombok Tengah Regency, 2018	196
4.4.11 Jumlah Unjuk Rasa di Kabupaten Lombok Tengah, 2018.....	197
Number Of Demonstration in Lombok Tengah Regency, 2018	197
4.4.12 Organisasi Kemasyarakatan di Kabupaten Lombok Tengah, 2018....	198
Number Of Community Organization in Lombok Tengah Regency, 2018	198
4.5 KEMISKINAN/POVERTY	199
4.5.1 Garis Kemiskinan dan Penduduk Miskin di Kabupaten Lombok Tengah, 2013–2018.....	199
Poverty Line and Number of Poor People in Lombok Tengah Regency, 2013–2018	199
AGRICULTURE	201
5 PERTANIAN	202
AGRICULTURE	202
5.1 TANAMAN PANGAN/FOOD CROPS	217
5.1.1 Luas Lahan Sawah Menurut Kecamatan dan Jenis Pengairan di Kabupaten Lombok Tengah (hektar), 2015.....	217
Area of Wetland by Subdistrict and Type of Irrigation in Lombok Tengah Regency, 2015	217
5.1.2 Luas Lahan Tegal/Kebun, Ladang/Huma, dan Lahan yang Sementara Tidak Diusahakan Menurut Kecamatan di Kabupaten Lombok Tengah (hektar), 2015	218

Area of Dry Field/Garden, Shifting Cultivation, Land and Temporarily Unused Land by Subdistrict in Lombok Tengah Regency (hectar), 2015	218
5.1.3 Luas Panen Padi Sawah dan Padi Ladang Menurut Kecamatan di Kabupaten Lombok Tengah (hektar), 2015	219
Harvested Area of Wetland and Dryland Paddy by Subdistrict in Lombok Tengah Regency (hectar), 2015	219
5.1.4 Luas Panen Jagung, Kedelai, Kacang Tanah, Kacang Hijau, Ubi Kayu, Ubi Jalar Menurut Kecamatan di Kabupaten Lombok Tengah (hektar), 2015	220
Harvested Area of Maize, Soybean, Peanut, Mungbean, Cassava, and Sweet Potato by Subdistrict in Lombok Tengah Regency (hectar), 2015	220
5.2 HORTIKULTURA/HORTICULTURE	221
5.2.1 Luas Panen Tanaman Sayuran Menurut Kecamatan dan Jenis Sayuran di Kabupaten Lombok Tengah (ha), 2018	221
Harvested Area of Vegetables by Subdistrict and kind of Plant in Lombok Tengah Regency (ha), 2018.....	221
5.2.2 Produksi Tanaman Sayuran Menurut Kecamatan dan Jenis Sayuran di Kabupaten Lombok Tengah (kuintal), 2018.....	223
Production of Vegetables by Subdistrict and kind of Plant in Lombok Tengah Regency (quintal), 2018	223
5.2.3 Luas Panen Tanaman Sayuran dan Buah–Buahan Semusim Menurut Jenis Tanaman (ha), 2018.....	225
<i>Harvested Area of Seasonal Vegetables and Fruits by Kind of Plant (ha), 2018</i>	<i>225</i>
5.2.4 Produksi Tanaman Sayuran dan Buah–Buahan Semusim Menurut Jenis Tanaman (kuintal), 2018	227
<i>Production of Seasonal Vegetables and Fruits by Kind of Plant (quintal), 2018</i>	<i>227</i>
5.2.5 Luas Panen Tanaman Biofarma Menurut Kecamatan dan Jenis Sayuran di Kabupaten Lombok Tengah, 2018	229
Harvested Area of Medicinal Plants by Subdistrict and Kind of Plant in Lombok Tengah Regency (m2), 2018	229

5.2.6	Produksi Tanaman Biofarmaka Menurut Kecamatan dan Jenis Tanaman di Kabupaten Lombok Tengah (kg), 2018 <i>Production of Medicinal Plants by Subdistrict and Kind of Plant in Lombok Tengah Regency (kg), 2018</i>	230
5.2.7	Luas Panen Tanaman Biofarmaka Menurut Jenis Tanaman (m2), 2018..... <i>Harvested Area of Medicinal Plants by Kind of Plant (m2), 2018</i>	231
5.2.8	Produksi Tanaman Biofarmaka Menurut Jenis Tanaman (kg), 2018. <i>Production of Medicinal Plants by Kind of Plant (kg), 2018</i>	232
5.2.9	Luas Panen Tanaman Hias Menurut Kecamatan dan Jenis Tanaman di Kabupaten Lombok Tengah (m2), 2018	233
	<i>Harvested Area of Ornamental Plants by Subdistrict and Kind of Plant in Lombok Tengah Regency (m2), 2018</i>	233
5.2.10	Produksi Tanaman Hias Menurut Kecamatan dan Jenis Tanaman di Kabupaten Lombok Tengah (tangkai), 2018 <i>Production of Ornamental Plants by Subdistrict and Kind of Plant in Lombok Tengah Regency (stalks), 2018</i>	234
5.2.11	Luas Panen Tanaman Hias Menurut Jenis Tanaman (m2), 2018..... <i>Harvested Area of Ornamental Plants by Kind of Plant (m2), 2018</i>	235
5.2.12	Produksi Buah-buahan Menurut Kecamatan dan Jenis Buah di Kabupaten Lombok Tengah, 2015.....	237
	<i>Production of Fruits by Subdistrict and kind of Fruits in Lombok Tengah Regency, 2015</i>	237
5.2.13	Produksi Buah–Buahan dan Sayuran Tahunan Menurut Jenis Tanaman (kg), 2018.....	238
	<i>Production of Annual Fruits and Vegetables by Kind of Plant (kg), 2018</i>	238
5.3	PERKEBUNAN/ESTATE CORPS	240
5.3.1	Luas Tanaman Perkebunan Menurut Kecamatan dan Jenis Tanaman di Kabupaten Lombok Tengah (ha), 2018.....	240
	<i>Planted Area of Estate Crops by Subdistrict and Kind of Crop in Lombok Tengah Regency (ha), 2018</i>	240
5.3.2	Produksi Tanaman Perkebunan Menurut Kecamatan dan Jenis Tanaman di Kabupaten Lombok Tengah, 2018.....	243

Production of Estate Crops by Subdistrict and Kind of Crop in Lombok Tengah Regency, 2018	243
5.3.3 Luas Areal Tanaman Perkebunan Menurut Jenis Tanaman di Kabupaten Lombok Tengah, 2018	246
Area of Smallholder by Crops in Lombok Tengah Regency, 2018	246
5.3.4 Rata-rata Produksi Tanaman Perkebunan di Kabupaten Lombok Tengah, 2018	247
Averages of Productions Smallholder by Crops in Lombok Tengah Regency, 2018	247
5.3.5 Jumlah Petani Perkebunan Menurut Jenis Tanaman Perkebunan di Kabupaten Lombok Tengah 2015	248
Number of Farmers by Crops in Lombok Tengah Regency 2015	248
5.4 PETERNAKAN/LIVESTOCK	249
5.4.1 Populasi Ternak Menurut Kecamatan dan Jenis Ternak di Kabupaten Lombok Tengah 2018	249
Livestock Population by Subdistrict and Kind of Livestock in Lombok Tengah Regency 2018	249
5.4.2 Populasi Unggas Menurut Kecamatan dan Jenis Ternak di Kabupaten Lombok Tengah 2016	250
Livestock Population by Subdistrict and Kind of Livestock in Lombok Tengah Regency 2016	250
5.4.3 Jumlah Ternak yang Dipotong Menurut Kecamatan dan Jenis Ternak di Kabupaten Lombok Tengah 2016	251
Livestock Slaughtered by Subdistrict and Kind of Livestock in Lombok Tengah Regency 2016	251
5.5 PERIKANAN/FISHERY	252
5.5.1 Jumlah Rumah Tangga Perikanan Tangkap Menurut Kecamatan dan Subsektor di Kabupaten Lombok Tengah 2017 dan 2018	252
Number of Fish Capture Household by Subdistrict and Subsector in Lombok Tengah Regency 2017 and 2018	252
5.5.2 Produksi Perikanan Tangkap Menurut Kecamatan dan Subsektor di Kabupaten Lombok Tengah 2017 dan 2018	253
Production of Fish Capture Household by Subdistrict and Subsector in Lombok Tengah Regency 2017 and 2018	253

5.5.3	Jumlah Rumah Tangga Perikanan Budidaya Menurut Kecamatan dan Jenis Budidaya di Kabupaten Lombok Tengah 2018	254
	Number of Aquaculture Households by Subdistrict and Type of Aquaculture in Lombok Tengah Regency 2018.....	254
5.5.4	Produksi Perikanan Budidaya Menurut Kecamatan dan Jenis Budidaya di Kabupaten Lombok Tengah 2018.....	255
	Production of Aquaculture Households by Subdistrict and Type of Aquaculture in Lombok Tengah Regency 2018	255
5.5.5	Jumlah Perahu/Kapal Menurut Kecamatan dan Jenis Kapal di Kabupaten Lombok Tengah 2018.....	256
	Number of Fishing Boats by Subdistrict and Type of Boat in Lombok Tengah Regency 2018	256
5.1	KEHUTANAN/FORESTRY	257
5.1.1	Luas Kawasan Hutan dan Perairan Menurut Kecamatan di Kabupaten Lombok Tengah (hektar) 2015.....	257
	Forest and Inland Water Area by Subdistrict in Lombok Tengah Regency 2015.....	257
5.1.2	Luas Kawasan Hutan Menurut Fungsinya di Kabupaten Lombok Tengah 2015	258
	Area of Forest Region by Function in Lombok Tengah Regency 2015.....	258
6	INDUSTRI ENERGI DAN PERTAMBANGAN	259
	INDUSTRY ENERGY AND MINING	259
6.1	INDUSTRI/INDUSTRY	267
6.1.1	Jumlah Usaha Mikro, Kecil dan Menengah di Kabupaten Lombok Tengah 2018.....	267
6.1.2	Jumlah Investasi di Kabupaten Lombok Tengah Menurut Jenis dan Kategori tahun 2018.....	268
6.1.3	Nilai Investasi di Kabupaten Lombok Tengah Menurut Jenis dan Kategori tahun 2018 (juta rupiah).....	269
6.1.4	Banyaknya Perusahaan Industri Agro Menurut Unit Usaha Tenaga Kerja dan Investasi Per Kecamatan di Kabupaten Lombok Tengah 2018.....	270
6.1.5	Nilai Produksi dan Bahan Baku Industri Agro Menurut Kecamatan di Kabupaten Lombok Tengah 2018.....	271

6.1.6	Banyaknya Perusahaan Industri Sandang Menurut Unit Usaha Tenaga Kerja dan Investasi Per Kecamatan di Kabupaten Lombok Tengah 2018	272
6.1.7	Nilai Produksi dan Bahan Baku Industri Sandang Menurut Kecamatan di Kabupaten Lombok Tengah 2018	273
6.1.8	Banyaknya Perusahaan Industri Kimia dan Bahan Bangunan Menurut Unit Usaha Tenaga Kerja dan Investasi Per Kecamatan di Kabupaten Lombok Tengah 2018	274
6.1.9	Nilai Produksi dan Bahan Baku Industri Kimia dan Bahan Bangunan Menurut Kecamatan di Kabupaten Lombok Tengah 2018	275
6.1.10	Banyaknya Perusahaan Industri Kerajinan Menurut Unit Usaha Tenaga Kerja dan Investasi Per Kecamatan di Kabupaten Lombok Tengah 2018	276
6.1.11	Nilai Produksi dan Bahan Baku Industri Kerajinan Menurut Kecamatan di Kabupaten Lombok Tengah 2018	277
6.1.12	Banyaknya Perusahaan Industri Logam Mesin Elektronika dan Aneka Menurut Unit Usaha Tenaga Kerja dan Investasi Per Kecamatan di Kabupaten Lombok Tengah 2018	278
6.1.13	Banyaknya Perusahaan Industri Logam Mesin Elektronika dan Aneka Menurut Jumlah dan NilaiProduksi Per Kecamatan di Kabupaten Lombok Tengah 2018	279
6.2	ENERGI/ENERGY	280
6.2.1	Daya Terpasang Produksi dan Distribusi Listrik PT. PLN (Persero) pada Cabang/Ranting PLN Menurut Kecamatan di Kabupaten Lombok Tengah 2016.....	280
	Installed Capacity Production and Distribution of Electricity of State Electricity Company at Branch Level by Subdistrict in Lombok Tengah Regency 2016.....	280
6.2.2	Daya Terpasang Produksi dan Distribusi Listrik PT. PLN (Persero) pada Cabang/Ranting PLN Menurut Kecamatan di Kabupaten Lombok Tengah 2015.....	281
	Installed Capacity Production and Distribution of Electricity of State Electricity Company at Branch Level by Subdistrict in Lombok Tengah Regency 2015	281

6.2.3	Jumlah Pelanggan dan Air yang Disalurkan Menurut Kecamatan di Kabupaten Lombok Tengah 2018.....	282
	Number of Customer and Distributed Clean Water by Subdistrict in Lombok Tengah Regency 2018.....	282
6.2.4	Jumlah Pelanggan dan Air yang Disalurkan Menurut Kecamatan di Kabupaten Lombok Tengah 2018.....	283
	Number of Customer and Distributed Clean Water by Subdistrict in Lombok Tengah Regency 2018.....	283
6.2.5	Jumlah Mata Air dan Luas Area yang Dialiri di Kabupaten Lombok Tengah 2017.....	284
	Number of Water Resource and Area Covered in Lombok Tengah Regency 2017.....	284
6.3	PERTAMBANGAN/ MINING	285
6.3.1	Sebaran Lokasi Batuan Menurut Jenis Galian dan Kecamatan di Kabupaten Lombok Tengah 2016.....	285
	Spreading of Location "C" Category Mineral by Type of Mineral and Subdistrict in Lombok Tengah Regency 2016.....	285
6.3.2	Sebaran Lokasi Mineral Bukan Logam Menurut Jenis Galian dan Kecamatan di Kabupaten Lombok Tengah 2016.....	289
	Spreading of Location "C" Category Mineral by Type of Mineral and Subdistrict in Lombok Tengah Regency 2016.....	289
6.3.3	Potensi Mineral Logam Menurut Jenis Galian dan Kecamatan di Kabupaten Lombok Tengah 2016.....	291
	Potential of "B" Category Mineral by Type of Mineral and Subdistrict in Lombok Tengah Regency 2016.....	291
6.3.4	Jumlah Lokasi Potensi Batuan Menurut Jenis Galian dan Kecamatan di Kabupaten Lombok Tengah 2015.....	292
	Number of Location "C" Category Mineral by Type of Mineral and Subdistrict in Lombok Tengah Regency 2015.....	292
6.3.5	Jumlah Lokasi Potensi Mineral Bukan Logam Menurut Jenis Galian dan Kecamatan di Kabupaten Lombok Tengah 2015.....	294
	Number of Location "C" Category Mineral by Type of Mineral and Subdistrict in Lombok Tengah Regency 2015.....	294

6.3.6	Jumlah Lokasi Potensi Mineral Logam Menurut Jenis Galian dan Kecamatan di Kabupaten Lombok Tengah 2015	296
	Number of Location “B” Category Mineral by Type of Mineral and Subdistrict in Lombok Tengah Regency 2015	296
6.3.7	Jumlah Lokasi Potensi Mineral Logam Menurut Jenis Galian dan Kecamatan di Kabupaten Lombok Tengah 2015	297
	Number of Location “B” Category Mineral by Type of Mineral and Subdistrict in Lombok Tengah Regency 2015	297
TRADE 299		
7	PERDAGANGAN	299
7.1	Jumlah Usaha/Establiment Menurut Kategori di Kabupaten Lombok Tengah 2016.....	305
	Number of Establishment by Category in Lombok Tengah Regency 2016	305
7.2	Jumlah Tenaga Kerja Menurut Kategori Usaha di Kabupaten Lombok Tengah 2016.....	306
	Number of Manpower by Buseness Category in Lombok Tengah Regency 2016	306
7.3	Jumlah Koperasi Menurut Jenis Koperasi dan Kecamatan di Kabupaten Lombok Tengah 2018	307
	Number of Cooperative by Type of Cooperative and Subdistrict in Lombok Tengah Regency 2018	307
8	HOTEL DAN PARIWISATA	309
HOTEL AND TOURISM		309
8.1	HOTEL/HOTEL	315
8.1.1	Jumlah Hotel dan Akomodasi Lainnya Menurut Klasifikasi di Kabupaten Lombok Tengah 2011-2018.....	315
	Number of Hotel and Other Accomodations by Classification in Lombok Tengah Regency 2011-2018.....	315
8.1.2	Perkembangan Rata-rata Lama Menginap Wisatawan di Kabupaten Lombok Tengah (hari) 2012-2018	316
	The Development of Average Length of Staying Travelers in LombokTengah Regency (day) 2012-2018	316
8.2	PARIWISATA/TOURISM	317

8.2.1	Kunjungan Wisatawan Asing dan Domestik di Kabupaten Lombok Tengah 2003 - 2018.....	317
	Foreign and Domestic Visitors in Lombok Tengah Regency 2003- 2018	317
8.2.2	Kunjungan Kunjungan Ke Objek Wisata di Kabupaten Lombok Tengah 2009- 2017.....	318
	Number Of Excurtionist Visitors in Lombok Tengah Regency 2009 - 2017....	318
8.2.3	Data Objek dan Lokasi Pariwisata di Kabupaten Lombok Tengah 2018.....	319
	Object and Location of Tourism in Lombok Tengah Regency 2018	319
8.2.4	Festival Budaya Daerah Kabupaten Lombok Tengah Tahun 2018	321
	Cultural Festival of Lombok Tengah Regency 2018	321
9	TRANSPORTASI DAN KOMUNIKASI	323
	TRANSPORTATION AND COMMUNICATION	323
9.1	TRANSPORTASI/TRANSPORTATION	329
9.1.1	Panjang Jalan Menurut Pemerintahan yang Berwenang Mengelolanya Jenis Permukaan Kondisi dan Kelas Jalan di Kabupaten Lombok Tengah Utara (km) 2018	329
	Length of Roads by Level of Government Authority Surface Type Condition and Class in Lombok Tengah (km) 2018	329
9.1.2	Banyaknya dan Panjang Jembatan Kabupaten Lombok Tengah Dirinci Menurut Jenis Konstruksi 2018.....	330
	Number and Length of Bridge by Type of Construction in Lombok Tengah Regency 2018	330
9.1.3	Banyaknya Kendaraan Bermotor Wajib Uji Menurut Kecamatan dan Jenis Kendaraan di Kabupaten Lombok Tengah 2018.....	331
	Number of Vehicles to Examine by Subdistrict and Type of Vehicles in Lombok Tengah Regency 2018.....	331
9.1.4	Banyaknya Kendaraan Bermotor yang diuji Menurut Jenis Kendaraan di Kabupaten Lombok Tengah 2012-2018	332
	Number of Vehicles Examined by Subdistrict and Type of Vehicles in Lombok Tengah Regency 2012-2018	332
9.1.5	Spesifikasi Terminal di Kabupaten Lombok Tengah 2017	333
	Spesification of Bus Station in Lombok Tengah Regency 2017.....	333

9.1.6	Trip Rata-Rata Per Hari Angkutan Umum di Kabupaten Lombok Tengah Menurut Trayek 2016	334
	Daily Average Trip Of Public Transportation in Lombok Tengah Regency by Route 2016.....	334
9.1.7	Rata-Rata Waktu Sirkulasi Angkutan Umum di Kabupaten Lombok Tengah Menurut Trayek 2016	335
	Round Trip Time Of Public Transportation in Lombok Tengah Regency by Route 2016.....	335
9.1.8	Kecepatan Rata-Rata Angkutan Umum di Kabupaten Lombok Tengah Menurut Trayek 2016	336
	Average Speed Of Public Transportation in Lombok Tengah Regency by Route 2016.....	336
9.1.9	Panjang Jaringan Lintas Angkutan Barang di Kabupaten Lombok Tengah Menurut Ruas Jalan 2016.....	337
	Length Of Distribution Network in Lombok Tengah Regency by Raods 2016	337
9.1.10	Panjang Antrian Maksimum Simpang di Kabupaten Lombok Tengah Menurut Simpang 2016	339
	Maximum Queue Length of Intersection in Lombok Tengah Regency According to Intersection 2016.....	339
9.1.11	V/C Rasio Kendaraan Pada Jalan Kabupaten di Kabupaten Lombok Tengah Ruas Jalan 2016.....	340
	Vehicle V/C Ratio of District Roads in Lombok Tengah Regency According to Roads 2016	340
9.1.12	V/C Rasio Kendaraan Pada Jalan Provinsi di Kabupaten Lombok Tengah Ruas Jalan 2016.....	342
	Vehicle V/C Ratio of Province Roads in Lombok Tengah Regency According to Roads 2016	342
9.1.13	V/C Rasio Kendaraan Pada Jalan Negara di Kabupaten Lombok Tengah Ruas Jalan 2016.....	343
	Vehicle V/C Ratio of National Roads in Lombok Tengah Regency According to Roads 2016	343
9.1.14	Jumlah Fasilitas Keselamatan Jalan Eksisting di Kabupaten Lombok Tengah 2016	344

Number of Existing Road Safety Facilities in Lombok Tengah Regency 2016	344
9.1.15 Lalu Lintas Pesawat Domestik di Bandara Internasional Lombok Menurut Bulan 2018	345
Domestic Airplane Traffic at Lombok International Airport by Month 2018	345
9.1.16 Lalu Lintas Penumpang Domestik di Bandara Internasional Lombok Menurut Bulan 2018	346
Domestic Passangers Traffic at Lombok International Airport by Month 2018.....	346
9.1.17 Lalu Lintas Bagasi Domestik di Bandara Internasional Lombok Menurut Bulan 2018	347
Domestic Baggage Traffic at Lombok International Airport by Month 2018	347
9.1.18 Lalu Lintas Kargo Domestik di Bandara Internasional Lombok Menurut Bulan 2018	348
Domestic Cargo Traffic at Lombok International Airport by Month 2018....	348
9.1.19 Lalu Lintas Pesawat Internasional di Bandara Internasional Lombok Menurut Bulan 2018	349
International Airplane Traffic at Lombok International Airport by Month 2018.....	349
9.1.20 Lalu Lintas Penumpang Internasional di Bandara Internasional Lombok Menurut Bulan 2018.....	350
International Passangers Traffic at Lombok International Airport by Month 2018.....	350
9.1.21 Lalu Lintas Bagasi Internasional di Bandara Internasional Lombok Menurut Bulan 2018	351
International Baggage Traffic at Lombok International Airport by Month 2018.....	351
9.1.22 Lalu Lintas Kargo Internasional di Bandara Internasional Lombok Menurut Bulan 2018	352
International Cargo Traffic at Lombok International Airport by Month 2018.....	352
9.1.23 Lalu Lintas Pesawat Domestik dan Internasional di Bandara Internasional Lombok Menurut Bulan 2018	353
Domestic and International Airplane Traffic at Lombok International Airport by Month 2018.....	353

9.1.24	Lalu Lintas Penumpang Domestik dan Internasional di Bandara Internasional Lombok Menurut Bulan 2018.....	354
	Domestic and International Passangers Traffic at Lombok International Airport by Month 2018	354
9.1.25	Lalu Lintas Bagasi Domestik dan Internasional di Bandara Internasional Lombok Menurut Bulan 2018.....	355
	Domestic and International Baggage Traffic at Lombok International Airport by Month 2018	355
9.1.26	Lalu Lintas Kargo Domestik dan Internasional di Bandara Internasional Lombok Menurut Bulan 2018.....	356
	Domestic and International Cargo Traffic at Lombok International Airport by Month 2018	356
9.2	KOMUNIKASI/COMMUNICATION	357
9.2.1	Jumlah Kantor Pos Pembantu Menurut Kecamatan di Kabupaten Lombok Tengah 2018.....	357
	Number of Auxiliary Post Office by Subdistrict in Lombok Tengah Regency 2018	357
9.2.2	Jumlah Menara Telekomunikasi Swasta Menurut Kecamatan di Kabupaten Lombok Tengah 2018	358
9.2.3	Jumlah Menara Telekomunikasi Swasta Menurut Tahun di Kabupaten Lombok Tengah	359
9.2.4	Jumlah Pengunjung <i>Website</i> Kabupaten Lombok Tengah Menurut Tahun	360
	LOCAL FINANCE AND PRICE	361
10	KEUANGAN DAERAH DAN HARGA	361
10.1	KEUANGAN DAERAH/LOCAL FINANCE	365
10.1.1	Target dan Realisasi Pendapatan dan Belanja Daerah Berdasarkan Sumbernya di Kabupaten Lombok Tengah 2018	365
	Target and Actual Revenues of Government of Lombok Tengah Regency by Source of Revenues 2018	365
10.1.2	Perkembangan Aset Kabupaten Lombok Tengah 2014 – 2018	367
	<i>Assets of Lombok Tengah Regency 2014-2018</i>	367
10.1.3	Target dan Realisasi Penerimaan Pajak Bumi dan Bangunan di Kabupaten Lombok Tengah 2018	369

Target and Actual Revenues of Property Tax of Lombok Tengah Regency 2018.....	369
10.1.4 Jumlah Auditor Menurut Jabatan di Inspektorat Kabupaten Lombok Tengah 2018.....	370
Number of Auditors by Position in Lombok Tengah Regency 2018.....	370
10.2 PERBANKAN/BANK	371
10.2.1 Posisi Simpanan Masyarakat Rupiah Dan Valuta Asing Bank Umum Dan BPR Berdasarkan Kantor Penghimpun Dana Di Kabupaten Lombok tengah 2018.....	371
<i>Outstanding Of Private Deposit In Rupiah And Foreign Currency Of Commercial And Rural Banks Based On Bank's Office Funds Location In Lombok Tengah Regency 2018</i>	<i>371</i>
10.2.2 Posisi Pinjaman Yang Diberikan Rupiah Dan Valuta Asing Bank Umum Dan BPR Menurut Klasifikasi Lapangan Usaha Berdasarkan Lokasi Proyek Di Kabupaten Lombok Tengah 2018.....	372
<i>Outstanding Of Loans In Rupiah And Foreign Currency Of Commercial And Rural Banks By Industrial Origin Based On Project Location In Lombok Tengah Regency 2018.....</i>	<i>372</i>
10.2.2 Lanjutan/ <i>Continued</i>	373
10.2.3 Posisi Pinjaman Rupiah dan Valuta Asing yang Diberikan Bank Umum dan BPR Berdasarkan Jenis Penggunaan Di Kabupaten Lombok Tengah 2018.....	374
<i>Outstanding Of Loans in Rupiah and Foreign Currency Of Commercial And Rural Banks by Type Of Loans In Lombok Tengah Regency 2018.....</i>	<i>374</i>
10.2.4 Posisi Kredit Mikro Kecil Menengah Yang Diberikan Bank Umum Menurut Skala Usaha Berdasarkan Lokasi Proyek Di Kabupaten Lombok Tengah 2018.....	375
<i>Outstanding Of Micro Small And Medium Credit Of Commercial Banks On Project Location In Lombok Tengah Regency 2018.....</i>	<i>375</i>
10.2.5 Posisi Kredit Kepada Usaha Mikro Kecil Menengah (UMKM) Yang Diberikan Bank Umum Menurut Jenis Penggunaan Berdasarkan Lokasi Proyek Di Kabupaten Lombok Tengah 2018.....	376
<i>Outstanding Of Micro Small And Medium Credit Of Commercial Banks On Project Location In Lombok Tengah Regency 2018.....</i>	<i>376</i>

10.2.6	Posisi Kredit Kepada Usaha Mikro Kecil Menengah (UMKM) Yang Diberikan Bank Umum Menurut Lapangan Usaha Berdasarkan Lokasi Proyek Di Kabupaten Lombok Tengah 2018	377
	<i>Outstanding Of Commercial Banks Credits To Micro Small And Medium Enterprise By Industrial Origin Based On Project Location In Lombok Tengah Regency 2018</i>	<i>377</i>
10.3	HARGA/PRICE	378
10.3.1	Rata-rata Harga Sembilan Bahan Pokok dan Bahan Strategis di Kabupaten Lombok Tengah 2018	378
	<i>Average Prices of Nine Commodities and Essential Commodities Lombok Tengah Regency 2018</i>	<i>378</i>
10.3.2	Harga Eceran Beberapa Jenis Palawija di Kabupaten Lombok Tengah 2018	380
	<i>Retail Price Some Kind Of Crops in Lombok Tengah Regency 2018.....</i>	<i>380</i>
10.3.3	Harga Eceran Beberapa Jenis Sayuran di Kabupaten Lombok Tengah 2018	381
	<i>Retail Price Some Kind Of Vegetables in Lombok Tengah Regency 2018</i>	<i>381</i>
10.3.4	Harga Eceran Beberapa Jenis Buah-buahan di Kabupaten Lombok Tengah 2018	385
	<i>Retail Price Some Kind Of Fruits in Lombok Tengah Regency 2018</i>	<i>385</i>
10.3.5	Harga Eceran Beberapa Jenis Daging Ikan Laut dan Telur Ayam di Kabupaten Lombok Tengah 2018	387
	<i>Retail Price Some Kind Of Meat Fish and Chicken Eggs in Lombok Tengah Regency 2018.....</i>	<i>387</i>
11	PENDAPATAN REGIONAL	389
	REGIONAL INCOME	390
11.1.1	Produk Domestik Regional Bruto Kabupaten Lombok Tengah Atas Dasar Harga Berlaku Menurut Kategori (miliar rupiah) 2015-2018..	399
	<i>Gross Regional Domestic Product of Lombok Tengah Regency at Current Market Prices by Industry (billion rupiahs) 2015-2018.....</i>	<i>399</i>
11.1.2	Produk Domestik Regional Bruto Kabupaten Lombok Tengah Atas Dasar Harga Konstan 2010 Menurut Kategori (miliar rupiah) 2015-2018	400

Gross Regional Domestic Product of Lombok Tengah Regency at 2010 Constant Market Prices by Industry (billion rupiahs) 2015-2018.....	400
11.1.3 Distribusi Persentase Produk Domestik Regional Bruto Kabupaten Lombok Tengah Atas Dasar Harga Berlaku Menurut Kategori 2015-2018	401
Percentage Distribution of Gross Regional Domestic Product of Lombok Tengah Regency at Current Market Prices by Industry 2015-2018 .	401
11.1.4 Laju Pertumbuhan Produk Domestik Regional Bruto Kabupaten Lombok Tengah Atas Dasar Harga Berlaku 2010 Menurut Kategori (persen) 2015-2018	402
Growth Rate of Gross Regional Domestic Product of Lombok Tengah Regency at 2010 Constant Market Prices by Industry (percent) 2015-2018.....	402
11.1.5 Indeks Harga Implisit Produk Domestik Regional Bruto Kabupaten Lombok Tengah Menurut Kategori 2015-2018	403
Implicit Price Indices of Gross Regional Domestic Product of Lombok Tengah Regency by Industry 2015-2018	403
11.1.6 Laju Pertumbuhan Indeks Harga Implisit Produk Domestik Regional Bruto Kabupaten Lombok Tengah Menurut Kategori (persen) 2015-2018.....	404
Growth Rate of Implicit Price Indices of Gross Regional Domestic Product of Lombok Tengah Regency by Industry (percent) 2015-2018.....	404
REGENCY/MUNICIPAL COMPARISON	405
PERBANDINGAN ANTAR KABUPATEN	405
12.1.1 Jumlah Penduduk Menurut Kabupaten/Kota di Provinsi Nusa Tenggara Barat 2013-2018	409
Population by Regency/City in Nusa Tenggara Barat Province 2013-2018...	409
12.1.2 Angka Harapan Hidup Menurut Kabupaten/Kota di Provinsi Nusa Tenggara Barat 2013-2018	410
Life Expectancy by Regency/City in Nusa Tenggara Barat Province 2013-2018	410
12.1.3 Harapan Lama Sekolah Menurut Kabupaten/Kota di Provinsi Nusa Tenggara Barat 2013-2018	411

Estimate Years School by Regency/City in Nusa Tenggara Barat Province 2013–2018.....	411
12.1.4 Rata-Rata Lama Sekolah Menurut Kabupaten/Kota di Provinsi Nusa Tenggara Barat 2013–2018.....	412
Mean Years School by Regency/City in Nusa Tenggara Barat Province 2013–2018.....	412
12.1.5 Pengeluaran Perkapita Menurut Kabupaten/Kota di Provinsi Nusa Tenggara Barat 2013–2018.....	413
Spending Percapita by Regency/City in Nusa Tenggara Barat Province 2013–2018.....	413
12.1.6 Indeks Pembangunan Manusia Menurut Kabupaten/Kota di Provinsi Nusa Tenggara Barat 2013–2018.....	414
Human Development Indeks by Regency/City in Nusa Tenggara Barat Province 2013–2018.....	414
12.1.7 Produk Domestik Regional Bruto Atas Dasar Harga Berlaku Menurut Kabupaten/Kota di Provinsi Nusa Tenggara Barat (miliar rupiah) 2013–2018.....	415
Gross Regional Domestic Product at Current Market Prices by Regency/City in Nusa Tenggara Barat Province (billion rupiahs) 2013–2018.....	415
12.1.8 Produk Domestik Regional Bruto Atas Dasar Harga Konstan 2010 Menurut Kabupaten/Kota di Provinsi Nusa Tenggara Barat (miliar rupiah) 2013–2018.....	416
Gross Regional Domestic Product at 2010 Constant Market Prices by Regency/City in Nusa Tenggara Barat Province (billion rupiahs) 2013–2018.....	416
12.1.9 Laju Pertumbuhan Produk Domestik Regional Bruto Atas Dasar Harga Konstan 2010 Menurut Kabupaten/Kota di Provinsi Nusa Tenggara Barat (persen) 2013–2018.....	417
Growth Rate of Gross Regional Domestic Product at 2010 Constant Market Prices by Regency/City in Nusa Tenggara Barat Province (percent) 2013–2018.....	417

DAFTAR GAMBAR/LIST OF FIGURES

	halaman page
1 Rata-rata Curah Hujan Menurut Bulan di Kabupaten Lombok Tengah (mm) , 2018 <i>Average Number of Rainfall by Month in Lombok Tengah Regency(mm), 2018</i>	7
2 Persentase PNS Daerah Menurut Jenis Kelamin di Kabupaten Lombok Tengah, 2018 <i>Percentage of Regional Civil Servants by Sex in Lombok Tengah Regency, 2018</i>	27
3 Jumlah Penduduk Kabupaten Lombok Tengah Menurut Jenis Kelamin, 2018 / <i>Population Of Lombok Tengah Regency by Sex, 2018</i>	83
4 Jumlah Industri dan Tenaga Kerja di Kabupaten Lombok Tengah Menurut Jenisnya Tahun 2018 <i>Number of Industries and Labor in Lombok Tengah Regency According to Their Type in 2018</i>	261

<https://lomboktengahkab.bps.go.id>

PENJELASAN UMUM/EXPLANATORY NOTES

Tanda-tanda, satuan-satuan, dan lain-lainnya yang digunakan dalam publikasi ini adalah sebagai berikut:

Symbols, measurement units, and acronyms which are used in this publication, are as follows:

1. TANDA-TANDA/SYMBOLS

Data tidak tersedia/ <i>Data not available</i>	: ...
Tidak ada atau nol / <i>Null or zero</i>	: —
Data dapat diabaikan/ <i>Data negligible</i>	: 0
Tanda decimal/ <i>Decimal point</i>	: ,
Data tidak dapat ditampilkan/ <i>Not applicable</i>	: NA
Angka perkiraan/ <i>Estimated figures</i>	: ^e
Angka sementara/ <i>Preliminary figures</i>	: ^x
Angka sangat sementara/ <i>Very preliminary figures</i>	: ^{xx}
Angka diperbaiki/ <i>Revised figures</i>	: ^r

2. SATUAN/UNITS

barel/ <i>barrel</i>	: 158,99 liter/ <i>litres</i> = 1/6,2898 m ³
hektar (ha)/ <i>hectare (ha)</i>	: 10 000 m ²
kilometer (km)/ <i>kilometres (km)</i>	: 1 000 meter/ <i>meters</i> (m)
knot/ <i>knot</i>	: 1,8523 km/jam (km/hour)
kuintal/ <i>quintal</i>	: 100 kg
KWh	: 1 000 Watt <i>hour</i>
MWh	: 1 000 KWh
liter (untuk beras)/ <i>litre (for rice)</i>	: 0,80 kg
ons/ <i>ounce</i>	: 28,31 gram/ <i>grams</i>
ton	: 1 000 kg

Satuan lain: buah, dus, butir, helai/lembar, kaleng, batang, pulsa, ton kilometer (ton-km), jam, menit, persen (%).

Other units: unit, pack, pieces, sheet, tin, pulse, ton-kilometres(ton-km), hour, minute, percent (%).

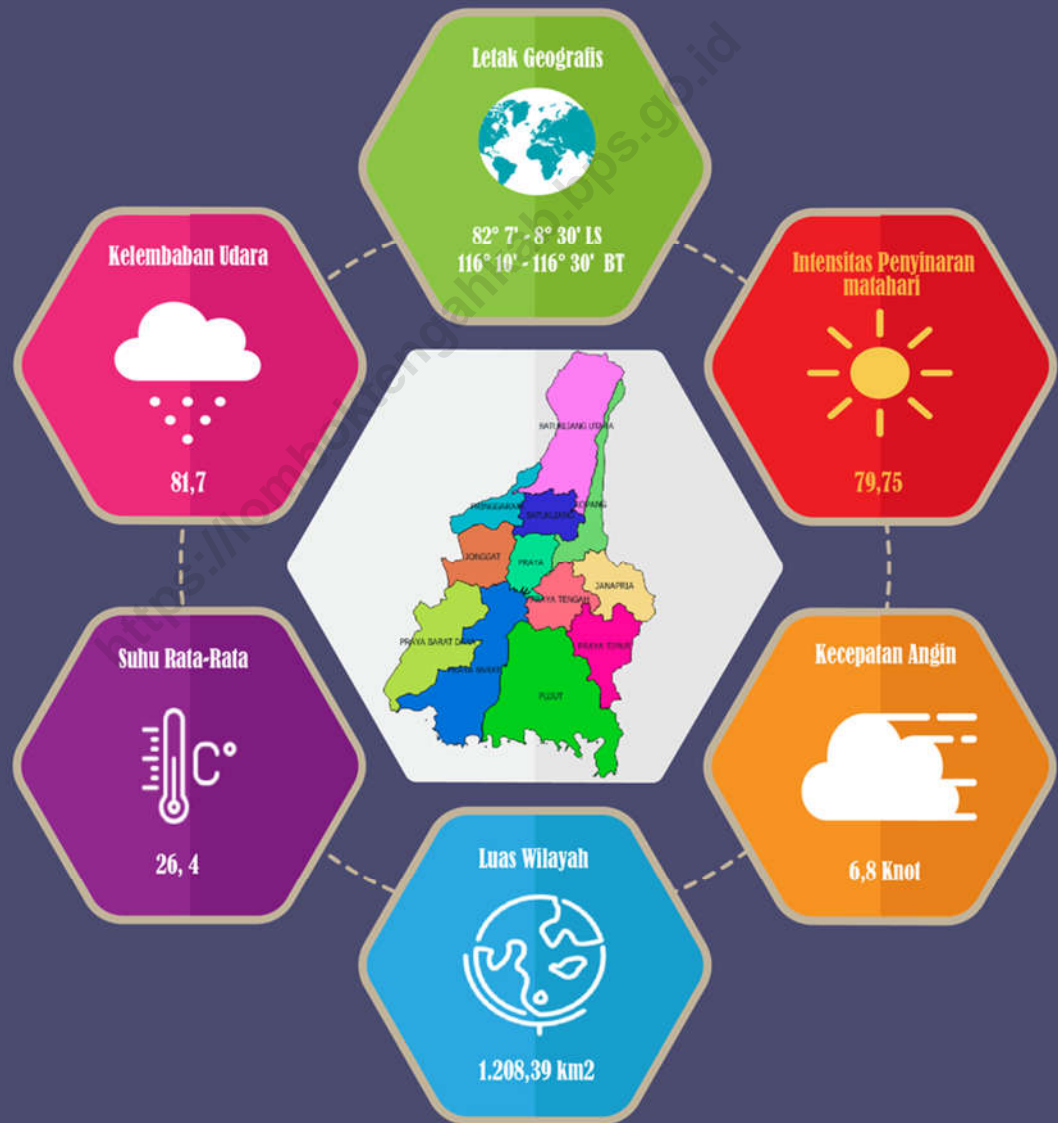
Perbedaan angka di belakang koma disebabkan oleh pembulatan angka.

The difference in decimal numbers is caused by rounding.

GEOGRAFI DAN IKLIM

1

GEOGRAPHY AND CLIMATE



PENJELASAN TEKNIS**TECHNICAL NOTES**

1. Secara definitif Propinsi Nusa Tenggara Barat pada Tahun 2018 memiliki sepuluh kabupaten/kota. Kabupaten Lombok Tengah sebagai salah satu bagian dari Propinsi Nusa Tenggara Barat memiliki posisi koordinat bumi antara 116°05' sampai 116°24' Bujur Timur dan 8°24' sampai 8°57' Lintang Selatan dengan luas wilayah mencapai 1.208,39 km² (120.839 ha).
2. Dari segi letak geografis, Kabupaten Lombok Tengah diapit oleh dua kabupaten lain yakni Kabupaten Lombok Barat di sebelah barat dan utara serta Kabupaten Lombok Timur di sebelah timur dan utara, sedangkan di bagian selatan berbatasan dengan Samudra Indonesia.
3. Pada tahun 2010 yaitu sekitar bulan september dan oktober, Kabupaten Lombok Tengah mengalami pemekaran wilayah desa sebanyak 15 desa, sehingga jumlah desa yang ada di kabupaten Lombok Tengah berjumlah 139 desa. sedangkan jumlah kecamatan tetap berjumlah 12 kecamatan.
4. *Nusa Tenggara Barat Province definitively has ten regencies / municipality in 2018. Lombok Tengah Regency as one part of the Province of West Nusa Tenggara has coordinates position between 116°05' until 116°24' East Longitude and 8°24' until 8°57' South latitude with total area 1,208.39 km² (120 839 Ha).*
5. *Based on geographical location, Lombok Tengah Regency bordered by two other districts, Lombok Barat Regency in the west and north as well as Lombok Timur Regency in the east and north, while in the south bordered by the Indonesian Ocean.*
6. *In 2010 which is around the month of September and October, Lombok Tengah Regency experiencing village expansion as many as 15 villages, bringing the total number of villages in Lombok Tengah Regency amounted to 139 villages. While number of sub-districts still amounted to 12 sub-districts*

ULASAN

DESCRIPTION

Geografi

Jumlah desa yang ada di kabupaten Lombok Tengah berjumlah 139 desa. Sedangkan jumlah kecamatan tetap berjumlah 12 kecamatan dengan luas wilayah berkisar antara 50 hingga 234 km². Kecamatan Pujut merupakan salah satu kecamatan terluas dengan wilayah mencapai 19,33 persen dari luas wilayah kabupaten, diikuti Kecamatan Batukliang Utara, Praya Barat dan Praya Barat Daya dengan persentase masing-masing 15,06, 12,64 dan 10,34 persen. Sementara itu kecamatan-kecamatan lainnya memiliki persentase luas wilayah dibawah tujuh persen.

Melihat posisi geografis Lombok Tengah, maka jarak antara ibu kota kabupaten dengan ibu kota kecamatan memiliki radius yang relatif dekat yang berkisar antara 0 hingga 20 km. Namun antara ibu kota kecamatan yang satu dengan ibu kota kecamatan lain yang terjauh mencapai jarak 41 km yakni antara ibu kota Kecamatan Pringgarata dengan ibu kota Kecamatan Janapria.

Dilihat dari tofografi, bagian utara wilayah Kabupaten Lombok Tengah merupakan daerah dataran tinggi dan merupakan areal kaki Gunung Rinjani yang meliputi Kecamatan Batukliang, Batukliang Utara, Kopang, dan

Geography

total number of villages in Lombok Tengah Regency amounted to 139 villages. While number of sub-districts still amounted to 12 sub-districts with an area ranging from 50 to 234 km², Pujut sub-district is one of the largest sub-districts in the region reached 19.33 percent of the region area, followed by Batukliang Utara, Praya Barat, and Praya Barat Daya sub-district with area percentage of each is 15.06, 12.64 and 10.34 percent, meanwhile other sub-districts have a percentage of an area below seven percent.

If looking at geographical position of Lombok Tengah Regency, it appears that the distance between regency capital with sub-district capitals is relatively close that ranges from 0 to 20 km. But the farthest distance between sub-district capitals with each other sub-district capitals reaches 41 km which is Pringgarata sub-district capital and Janapria sub-district capital have that farthest distance.

Based on the tofography, the northern part of Lombok Tengah Regency is a plateau area at foot of Mount Rinjani, which is includes Batukliang, Batukliang Utara, Kopang, and Pringgarata Sub-district. Rainfall in

Pringgarata. Curah hujan pada daerah ini relatif tinggi dan dapat menjadi pendukung bagi kegiatan di sektor pertanian. Selain itu di bagian utara terdapat aset wisata terutama pariwisata alam pegunungan dengan pemandangan yang indah dan udara yang sejuk.

Bagian tengah meliputi Kecamatan Praya, Praya Tengah, Praya Barat, Praya Barat Daya, Praya Timur, Janapria dan sebagian Kecamatan Jonggat merupakan wilayah dataran rendah yang memiliki potensi pertanian padi dan palawija, didukung oleh hamparan lahan sawah yang luas dengan sarana irigasi yang memadai.

Sedangkan bagian Selatan merupakan daerah yang berbukit-bukit dan sekaligus berbatasan dengan Samudra Indonesia. Bagian selatan ini meliputi wilayah Kecamatan Pujut, sebagian Kecamatan Praya Barat, Praya Barat Daya dan Praya Timur. Karena berbatasan dengan Samudra Indonesia, maka wilayah ini memendam potensi wisata pantai yang indah dengan gelombang yang cukup fantastik. Sebagai pendukung wisata, di wilayah bagian selatan telah dilengkapi berbagai fasilitas penunjang seperti hotel, restoran, termasuk sarana jalan yang memadai.

this area is relatively high and good to support activities in agricultural sector. Also in the northern part of the regency there are mountain area with beautiful scenery and cool air as tourism assets.

The middle part of regency area includes Praya, Praya Tengah, Praya Barat, Praya Barat Daya, Praya Timur, Janapria and most of Jonggat sub-district is lowland area with agricultural potential of paddy and other crops, supported by large paddy fields and adequate irrigation facilities.

While the southern part of regency is hilly area and also bordered by Indonesian Ocean. It includes Pujut, part of Praya Barat, Praya Barat Daya and Praya Timur sub-district. This area has great tourism potential with beautiful beaches facing the Indonesia Ocean that have quite fantastic waves. To support tourism, the area already has various facilities such as hotels, restaurants, and good highway.

Iklm

Kabupaten Lombok Tengah memiliki iklim tropis dengan musim kemarau yang kering. Musim hujan yang cukup tinggi di sepanjang tahun. Jumlah hari hujan per bulan di Kabupaten Lombok Tengah berkisar antara 1 hingga 26 hari dengan curah hujan berkisar antara 0,4 mm hingga 448,3 mm.

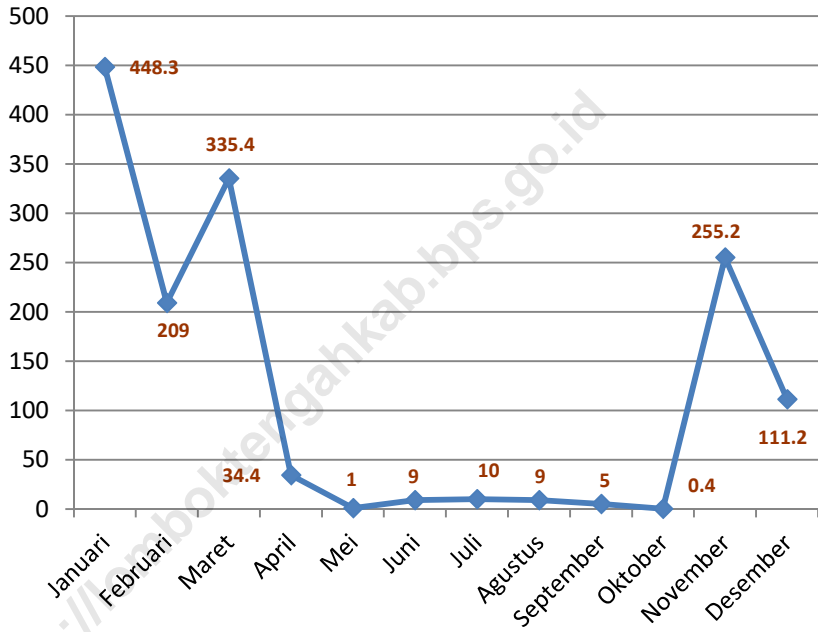
Dilihat menurut kecamatan (tidak termasuk Kecamatan Praya Tengah) wilayah yang memiliki hari hujan terbanyak yakni kecamatan Kopang dan sebaliknya kecamatan Praya Barat Daya merupakan kecamatan dengan jumlah hari hujan paling sedikit.

Climate

Lombok Tengah Regency has a tropical climate with a dry summer. The rainy season is quite high throughout the year. Number of rainy days per month in Lombok Tengah Regency ranges from 1 to 26 days with rainfall ranging from 0,4 mm to 448,3 mm.

Sub-districts in this region (excluding Central Praya sub-district) that has the most rainy days is Kopang sub-districts and Praya Barat Daya subdistrict is a district that has the least number of rainy days.

Gambar 1 Rata-rata Curah Hujan Menurut Bulan di Kabupaten
Picture Lombok Tengah (mm) , 2018
*Average Number of Rainfall by Month in Lombok Tengah
Regency(mm), 2018*



1.1 GEOGRAFI/GEOGRAPHY

Tabel 1.1.1 Luas Daerah dan Jumlah Pulau Menurut Kecamatan, 2018
Table Total Area and Number Of Island by Sub District, 2018

	Kecamatan <i>Subdistrict</i>	Ibukota Kecamatan <i>Capital of Subdistrict</i>	Luas (km ²) <i>Total Area (square.km)</i>
	(1)	(2)	(3)
1.	Praya Barat	Penujak	152,75
2.	Praya Barat Daya	Darek	124,97
3.	Pujut	Sengkol	233,55
4.	Praya Timur	Mujur	82,57
5.	Janapria	Janapria	69,05
6.	Kopang	Kopang	61,66
7.	Praya	Praya	61,26
8.	Praya Tengah	Batunyala	65,92
9.	Jonggat	Ubung	71,55
10.	Pringgarata	Pringgarata	52,78
11.	Batukliang	Mantang	50,37
12.	Batukliang Utara	Teratak	181,96
Lombok Tengah			1.208,39

Sumber/Source: Badan Perencanaan, Penelitian dan Pengembangan Daerah /Department Of Regional Palnning, Reasearch and Development

Tabel Lanjutan Tabel / *Continued Table 1.1.1*
Table

	Kecamatan Subdistrict	Persentase (Percentage)	Jumlah Pulau Number Of Island
	(1)	(2)	(3)
1.	Praya Barat	12,64	11
2.	Praya Barat Daya	10,34	0
3.	Pujut	19,33	14
4.	Praya Timur	6,83	0
5.	Janapria	5,71	0
6.	Kopang	5,10	0
7.	Praya	5,07	0
8.	Praya Tengah	5,46	0
9.	Jonggat	5,92	0
10	Pringgarata	4,37	0
.			
11	Batukliang	4,17	0
.			
12	Batukliang Utara	15,06	0
	Lombok Tengah	100,00	25

Sumber/Source: Badan Perencanaan, Penelitian dan Pengembangan Daerah /*Departement Of Regional Palnning, Reasearch and Development*

Tabel 1.1.2 Tinggi Wilayah di Atas Permukaan Laut (DPL) Menurut Kecamatan di Kabupaten Lombok Tengah, 2018
Height Above Mean Sea Level (AMSL) by Subdistrict in Lombok Tengah Regency, 2018

Kecamatan <i>Subdistrict</i>	Ibukota Kecamatan <i>Capital of Subdistrict</i>	Tinggi/Height (meter)
(1)	(2)	(3)
1. Praya Barat	Penujak	100
2. Praya Barat Daya	Darek	100
3. Pujut	Sengkol	100
4. Praya Timur	Mujur	100
5. Janapria	Janapria	325
6. Kopang	Kopang	355
7. Praya	Praya	100
8. Praya Tengah	Batunyala	100
9. Jonggat	Ubung	100
10. Pringgarata	Pringgarata	340
11. Batukliang	Mantang	350
12. Batukliang Utara	Teratak	350

Sumber/Source: Badan Pusat Statistik Kabupaten Lombok Tengah/ Statistics of Lombok Tengah Regency

Tabel 1.1.3 Luas Wilayah Menurut Jenis Tanah di Kabupaten Lombok Tengah, 2018
Table Condition of Soil by Type in Lombok Tengah Regency, 2018

	Jenis Tanah Soil Type	Luas (Ha) Area	Persentase Percentage
	(1)	(2)	(3)
1.	Aluvial	2 414	2,00
2.	Regosol Kelabu	26 416	21,86
3.	Regosol Coklat	7 222	5,98
4.	Brown Forest Soil	9 150	7,57
5.	Gromosol Kelabu Tua	30 771	25,46
6.	Komplek Gromosol Kelabu Tua, Mediteran Coklat Litosol	6 494	5,37
7.	Komplek Mediteran Coklat, Gromosol Kelabu, Regosol Coklat dan Litosol	38 372	31,75
	Jumlah/Total	120 839	100,00

Sumber/Source: Kementerian Agraria dan Tata Ruang Kabupaten Lombok Tengah / Ministry of Agrarian and Spatial Planning, Lombok Tengah Regency

Tabel 1.1.4 Luas Wilayah Menurut Kemiringan Tanah di Kabupaten Lombok Tengah, 2018
Table Area According To The Slope by Subdistrict in Lombok Tengah Regency, 2018

Kecamatan Subdistrict	Kelas Kemiringan/ <i>Spreading of Slope</i>				Jumlah Total
	0 - 2	2 - 15	15 - 40	40 +	
(1)	(2)	(3)	(4)	(5)	(6)
1. Praya Barat	7 274	9 587	412	-	17 273
2. Praya Barat Daya	4 915	6 478	121	-	11 514
3. P u j u t	9 733	13 622	-	-	23 355
4. Praya Timur	3 436	5 068	-	-	8 504
5. Janapria	-	6 457	-	-	6 457
6. K o p a n g	-	4 760	592	-	5 352
7. P r a y a	719	4 649	-	-	5 368
8. Praya Tengah	1 004	6 346	-	-	7 350
9. Jonggat	3 388	3 767	-	-	7 155
10. Pringgarata	673	4 575	30	-	5 278
11. Batukliang	-	2 623	1 379	1 605	5 607
12. Batukliang Utara	-	8 247	4 336	5 043	17 626
Jumlah/Total	31 142	76 179	6 870	6 648	120 839

Sumber/Source: Kementerian Agraria dan Tata Ruang Kabupaten Lombok Tengah / Ministry of Agrarian and Spatial Planning, Lombok Tengah Regency

Tabel 1.1.5 Luas Wilayah Menurut Ketinggian di Kabupaten Lombok Tengah, 2018
Table Area According To The Height by Subdistrict in Lombok Tengah Regency, 2018

Kecamatan Subdistrict	Ketinggian/Height				Jumlah Total
	0-100	100-500	500-1000	1000+	
(1)	(2)	(3)	(4)	(5)	(6)
1. Praya Barat	5 421	5 715	4 296	1 841	17 273
2. Praya Barat Daya	3 614	3 810	2 864	1 226	11 514
3. P u j u t	9 643	6 325	5 305	2 082	23 355
4. Praya Timur	7 679	825	-	-	8 504
5. Janapria	5 064	1 100	293	-	6 457
6. K o p a n g	763	2 919	1 049	621	5 352
7. P r a y a	3 971	1 273	124	-	5 368
8. Praya Tengah	5 435	1 743	172	-	7 350
9. Jonggat	6 826	94	235	-	7 155
10. Pringgarata	2 118	1 460	1 700	-	5 278
11. Batukliang	215	2 480	1 717	1 195	5 607
12. Batukliang Utara	673	7 797	5 399	3 757	17 626
Jumlah/Total	51 422	35 541	23 154	10 722	120 839

Sumber/Source: Kementerian Agraria dan Tata Ruang Kabupaten Lombok Tengah / Ministry of Agrarian and Spatial Planning, Lombok Tengah Regency

1.2 IKLIM/*CLIMATE*

Tabel 1.2.1 Data Klimatologi Kabupaten Lombok Tengah
Table Data of Climatology in Lombok tengah Regency, 2018

Uraian	2017	2018
(1)	(2)	(3)
<i>Suhu/Temperature (°C)</i>		
Maksimum/ <i>Maximum</i>	32,0	32,5
Minimum/ <i>Minimum</i>	21,0	20,8
Rata-rata/ <i>Average</i>	26,3	26,4
<i>Kelembaban Udara (persen) Humidity (percent)</i>		
Maksimum/ <i>Maximum</i>	97	98
Minimum/ <i>Minimum</i>	58	65
Rata-rata/ <i>Average</i>	83,8	81,7
<i>Tekanan Udara/Atmospheric Pressure (mb)</i>		
	1010,9	1011,3
<i>Kecepatan Angin/Wind Velocity (knot)</i>		
	6,3	6,8
<i>Curah Hujan/Precipitation (mm³)</i>		
	2 149	1 427,9
<i>Hari Hujan/Rainy Days</i>		
	145	103
<i>Penyinaran Matahari (persen) Duration of Sunshine (percent)</i>		
	74	79,75

Catatan : data curah hujan diambil dari data Pemanta Hujan Bandara Internasional Lombok (BIL)

Sumber/*Source*: Badan Meteorologi, Klimatologi dan Geofisika/Indonesia Agency of Meteorology , Climatology and Geophysics

Tabel 1.2.2 Rata-rata Suhu dan Kelembaban Udara Menurut Bulan di Kabupaten Lombok Tengah, 2018
Average Temperature and Humidity by Month in Lombok Tengah Regency, 2018

Bulan/Month	Suhu Udara/Temperature (°C)			Kelembaban Udara Humidity (%)		
	Maks Max	Min	Rata-rata Average	Maks Max	Min	Rata-rata Average
(1)	(2)	(3)	(4)	(5)	(6)	(7)
Januari/January	30,3	23,3	26,2	95	81	87
Februari/February	30,8	22,7	26,4	98	65	85
Maret/March	31,7	23,1	26,6	91	77	84
April/April	32,5	23,2	27,0	91	77	83
Mei/May	31,5	22,4	26,4	86	75	81
Juni/June	30,6	22,2	25,9	88	74	82
Juli/July	29,9	20,9	25,0	85	69	79
Agustus/August	29,9	20,8	24,9	87	70	78
September/September	31,2	22,0	26,1	90	72	78
Oktober/October	32,5	23,7	27,6	80	68	76
November/November	32,1	24,4	27,6	95	72	83
Desember/December	31,4	24,5	27,6	94	76	84

Sumber/Source: Badan Meteorologi, Klimatologi dan Geofisika/Indonesia Agency of Meteorology, Climatology and Geophysics

Tabel 1.2.3 Rata-rata Hari Hujan dan Curah Hujan per Bulan di Kabupaten Lombok Tengah, 2018
Average Number of Rain and Rainfall by Month in Lombok Tengah Regency, 2018

Bulan Month	Curah Hujan Precipitation(mm³)	Hari Hujan Rainy Days
(1)	(2)	(3)
1. Januari/ <i>January</i>	448,3	26
2. Pebruari/ <i>February</i>	209	17
3. Maret / <i>March</i>	335,4	16
4. April /April	34,4	3
5. Mei / May	1	1
6. Juni / <i>June</i>	9	5
7. Juli / <i>July</i>	10	3
8. Agustus / <i>August</i>	9	7
9. September / <i>September</i>	5	4
10. Oktober / <i>October</i>	0,4	1
11. Nopember / <i>November</i>	255,2	10
12. Desember / <i>December</i>	111,2	10
Jumlah	1 427,9	103

Catatan : data curah hujan diambil dari data Pemanta Hujan Bandara Internasional Lombok (BIL)

Sumber/Source: Badan Meteorologi, Klimatologi dan Geofisika/Indonesia Agency of Meteorology , Climatology and Geophysics

Tabel 1.2.4 Jarak Antar Kota di Kabupaten Lombok Tengah, 2018
Table Distance Among Towns in Lombok Tengah Regency, 2018

Kota Towns	Praya	Batu nyala	Penujak	Darek	Sengkol	Mujur
(1)	(2)	(3)	(4)	(5)	(6)	(7)
1. Praya	-	2.5	7	10	15	10
2. Batunyalala	2.5	-	9.5	12.5	9	7.5
3. Penujak	7	9.5	-	6	8	13.5
4. Darek	10	12.5	6	-	15	21
5. Sengkol	15	9	8	15	-	16.5
6. Mujur	10	7.5	13.5	21	16.5	-
7. Janapria	20	15	24.5	33	29.5	13
8. Kopang	12	15	19	22	27	22
9. Ubung	10	13.5	17	21	26	21
10. Pringgarata	14	24	25	28	33	28
11. Mantang	12	14.5	19	22	27	22
12. Teratak	16	18.5	23	29	34	29

Sumber/Source: Dinas Perhubungan, Komunikasi dan Informatika Kab. Lombok Tengah/ *Transportation, Communication and Information Service of Lombok Tengah Regency*

Tabel Lanjutan Tabel / *Continued Table 1.2.4*
Table

Kota Towns	Jana pria	Kopang	Ubung	Pring garata	Man tang	Teratak
(1)	(8)	(9)	(10)	(11)	(12)	(13)
1. Praya	20	12	10	14	12	16
2. Batunyalra	15	15	13.5	24	14.5	18.5
3. Penujak	24.5	19	17	25	19	23
4. Darek	33	22	21	28	22	29
5. Sengkol	29.5	27	26	33	27	34
6. Mujur	13	22	21	28	22	29
7. Janapria	-	11.5	34	41	14	21
8. Kopang	11.5	-	23	12.5	2.5	9.5
9. Ubung	34	23	-	8.5	23	18
10. Pringgarata	41	12.5	8.5	-	9	9.6
11. Mantang	14	2.5	23	9	-	7
12. Teratak	21	9.5	18	9.6	7	-

Sumber/Source: Dinas Perhubungan, Komunikasi dan Informatika Kab. Lombok Tengah/ *Transportation, Communication and Information Service of Lombok Tengah Regency*

Tabel 1.2.5 Jarak Antar Kota di Provinsi Nusa Tenggara Barat, 2018
Table Distance Among Towns in Nusa Tenggara Barat Province, 2018

Kota Towns	Mataram	Ampenan	Cakra negara	Narmada	Tanjung
(1)	(2)	(3)	(4)	(5)	(6)
1. Mataram	-	4,5	2,5	10,5	40,0
2. Ampenan	4,5	-	7,0	15,0	44,5
3. Cakranegara	2,5	7,0	-	8,0	42,5
4. Narmada	10,5	15,0	8,0	-	50,0
5. Tanjung	40,0	44,5	42,5	50,0	-
6. Praya	27,0	31,5	24,5	16,5	67,0
7. Selong	52,0	56,5	49,5	41,5	92,0
8. Lb. Lombok	66,0	70,5	63,5	55,5	106,0
9. Sumbawa.Besar	256,8	261,3	254,3	246,3	296,8
10.Dompu	410,8	415,3	408,3	400,3	450,8
11.Bima	471,8	476,3	468,5	461,3	511,8

Sumber/Source: Dinas Perhubungan, Komunikasi dan Informatika Kab. Lombok Tengah/ *Transportation, Communication and Information Service of Lombok Tengah Regency*

Tabel Lanjutan Tabel / *Continued Table 1.2.5*
Table

Kota <i>Towns</i>	Selong	Lb. Lombok	Sumbawa Besar	Dompu	Bima
(1)	(8)	(9)	(10)	(11)	(12)
1. Mataram	52,0	66,0	256,8	410,8	471,8
2. Ampenan	56,5	70,5	261,3	415,3	476,3
3. Cakranegara	49,5	63,5	254,3	408,3	468,5
4. Narmada	41,5	55,5	246,3	400,3	461,3
5. Tanjung	92,0	106,0	296,8	450,8	511,8
6. Praya	25,0	59,0	229,8	383,8	444,8
7. Selong	-	34,0	204,8	358,8	419,8
8. Lb. Lombok	34,0	-	190,8	344,8	405,8
9. Sumbawa Besar	204,8	190,8	-	154,0	215,0
10. Dompu	358,8	344,8	154,0	-	61,0
11. Bima	419,8	405,8	215,0	61,0	-

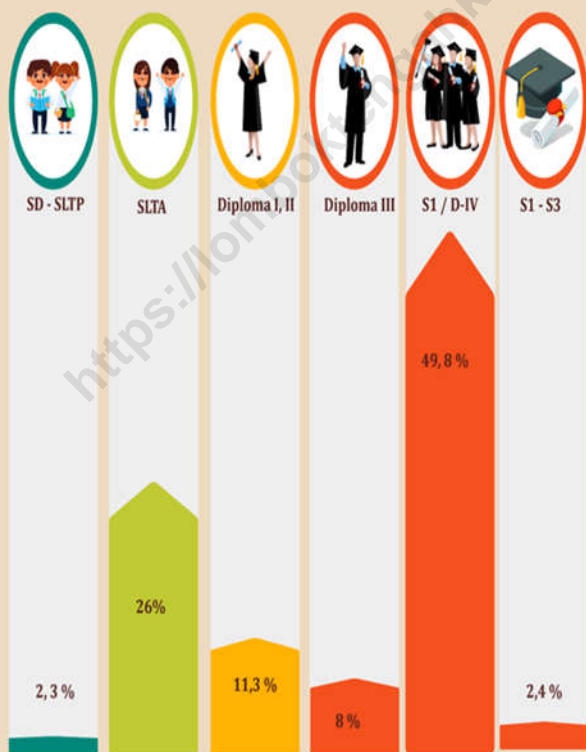
Sumber/Source: Dinas Perhubungan, Komunikasi dan Informatika Kab. Lombok Tengah/ *Transportation, Communication and Information Service of Lombok Tengah Regency*

<https://lomboktengahkab.bps.go.id>

PEMERINTAHAN 2

GOVERNMENT

KOMPOSISI PNS DAERAH LOMBOK TENGAH MENURUT TINGKAT PENDIDIKAN



Perempuan Dalam Pemerintahan



39,4 % PNS daerah Di kabupaten
Lombok Tengah adalah perempuan



51 % Pemilih Pada Pilkada kabupaten
Lombok Tengah 2015 adalah perempuan



8 % Anggota DPRD TK II kabupaten
Lombok Tengah adalah perempuan

PENJELASAN TEKNIS

1. Anggota Dewan Perwakilan Rakyat Daerah (DPRD) dipilih melalui pemilihan umum (pemilu) dan dilantik dalam masa jabatan lima tahun.
2. Pegawai Negeri Sipil di Kabupaten Lombok Tengah Terdiri dari Pegawai Negeri Sipil Daerah dan Pegawai Negeri Sipil Pusat

TECHNICAL NOTES

1. *Regional House of Representatives (DPRD) members are elected through a general election and appointed for a five-years membership.*
2. *The Civil Servants in Lombok Tengah Regency consist of Local Civil Servants and Central Civil Servants*

<https://lomboktengahkab.bps.go.id>

ULASAN

DESCRIPTION

Pada Tahun 2018, Kabupaten Lombok Tengah terdiri dari 12 kecamatan dan 139 desa/kelurahan.

PNS Daerah di Kabupaten Lombok Tengah sebanyak 8.773 orang. Jumlah ini menurun dari tahun sebelumnya karena PNS daerah yang dari Guru SMU/SMK berubah status menjadi PNS Provinsi.

Secara keseluruhan, PNSD perempuan berjumlah 3.554 orang atau 41 persen dari seluruh PNSD Lombok Tengah. Dilihat dari golongannya, hampir separuh PNSD Lombok Tengah merupakan pegawai golongan III dengan persentase sebesar 44,26 persen, diikuti PNSD golongan IV sebesar 32,89 persen dan sisanya adalah PNSD golongan II dan golongan I dengan persentase masing-masing 1,85 persen dan 20,99 persen dari total PNSD.

Pada tahun 2018 DPRD Kabupaten Lombok Tengah memiliki anggota sebanyak 50 orang yang berasal dari 12 partai besar. 31 orang diantaranya berpendidikan Diploma IV/S1, 18 orang berpendidikan SMU, dan 1 orang berpendidikan S2. Dilihat menurut jenis kelamin, anggota DPRD perempuan masih tetap 4 orang jika dibandingkan dengan tahun sebelumnya.

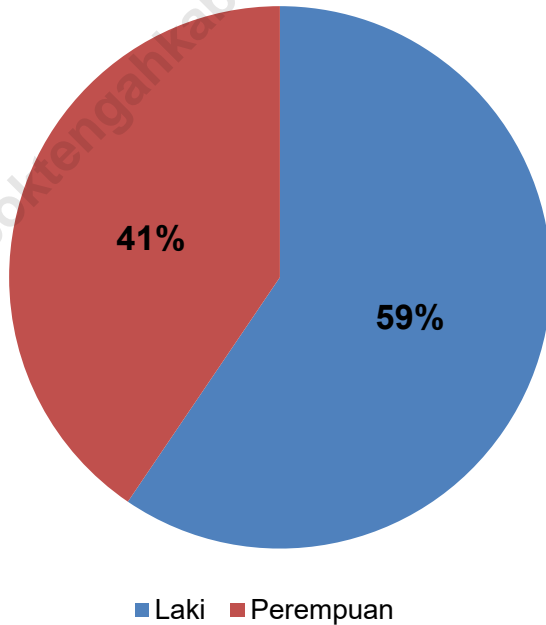
In 2018, Lombok Tengah Regency consisted of 12 sub-districts and 139 villages.

Regional Civil Servants in Lombok Tengah Regency are 9,008. This number decreased from the previous year because regional civil servants from high school teachers changed their status to provincial civil servants.

Overall, female civil servants totaled 3,554 people or 41 percent of all Central Lombok civil servants. In terms of grouping, nearly half of Central Lombok civil servants are class III employees with a percentage of 44.26 percent, followed by group by 32.89 percent and the rest are class II and class I with their respective percentages 1.85 percent and 20.99 percent of the total Civil Servants.

In 2018 the Lombok Tengah Parliament has 50 members from 12 major parties. 31 of them have Diploma IV / S1 education, 18 have high school education, and 1 person has S2 education. Viewed by sex, there are still 4 female Lombok Tengah Parliament members compared to the previous year.

Gambar 2 Persentase PNS Daerah Menurut Jenis Kelamin di Kabupaten Lombok Tengah, 2018
Picture **Percentage of Regional Civil Servants by Sex in Lombok Tengah Regency, 2018**



2.1 WILAYAH ADMINISTRATIF/*ADMINISTRATIVE AREA*

Tabel 2.1.1 Jumlah Desa/Kelurahan Menurut Kecamatan di Kabupaten Lombok Tengah, 2018
Number of Villages by Subdistrict in Lombok Tengah Regency, 2018

Kecamatan Subdistrict	Desa	Kelurahan	Dusun	Lingkungan
(1)	(2)	(3)	(4)	(5)
1. Praya Barat	10		140	-
2. Praya Barat Daya	11		132	-
3. Pujut	16		256	-
4. Praya Timur	10		195	-
5. Janapria	12		226	-
6. Kopang	11		117	-
7. Praya	6	9	82	50
8. Praya Tengah	9	3	109	17
9. Jonggat	13		136	-
10. Pringgarata	11		118	-
11. Batukliang	10		145	-
12. Batukliang Utara	8		90	-
Lombok Tengah	127	12	1 746	67
2 0 1 7	127	12	1 700	67
2 0 1 6	127	12	1 709	66
2 0 1 5	127	12	1 709	66
2 0 1 4	127	12	1 808	66

Sumber/*Source*: Dinas Pemberdayaan Masyarakat dan Desa Kabupaten Lombok Tengah Department of Community Empowerment and Village of *Lombok Tengah Regency*

GOVERNMENT

Tabel 2.1.2 Jumlah Desa/Kelurahan Menurut Klasifikasi Urban/Rural di Kabupaten Lombok Tengah, 2018
Number of Villages by Urban Rural Classification in Lombok Tengah Regency, 2018

Kecamatan Subdistrict	Desa Urban	Desa Rural	Jumlah
(1)	(2)	(3)	(4)
1. Praya Barat	1	9	10
2. Prabarda	-	11	11
3. P u j u t	-	16	16
4. Praya Timur	-	10	10
5. Janapria	-	12	12
6. K o p a n g	5	6	11
7. P r a y a	7	8	15
8. Praya Tengah	1	11	12
9. Jonggat	-	13	13
10. Pringgarata	-	11	11
11. Batukliang	2	8	10
12. Btl. Utara	-	8	8
Jumlah/Total	16	123	139
2 0 1 7	16	123	139
2 0 1 6	16	123	139
2 0 1 5	16	123	139
2 0 1 4	16	123	139

Sumber / Source : BPS Kabupaten Lombok Tengah/ Statistics of Lombok Tengah Regency

Tabel 2.1.3 Jumlah Desa/Kelurahan Menurut Keberadaan BPD/Dewan Kelurahan di Kabupaten Lombok Tengah, 2018
Number of Villages by The Available of Village Board/Village Council in Lombok Tengah Regency, 2018

<i>Kecamatan Subdistrict</i>	<i>Ada BPD/Dewan Kelurahan</i>	<i>Tdk Ada BPD/Dewan Kelurahan</i>
(1)	(2)	(3)
1. Praya Barat	10	-
2. Prabarda	11	-
3. P u j u t	16	-
4. Praya Timur	10	-
5. Janapria	12	-
6. K o p a n g	11	-
7. P r a y a	15	-
8. Praya Tengah	12	-
9. Jonggat	13	-
10. Pringgarata	11	-
11. Batukliang	10	-
12. Btl. Utara	8	-
<i>Jumlah/Total</i>	139	-
2017	139	-
2016	139	-
2015	139	-
2014	139	-

Sumber/Source: Dinas Pemberdayaan Masyarakat dan Desa Kabupaten Lombok Tengah Department of Community Empowerment and Village of Lombok Tengah Regency

Tabel 2.1.4 Jumlah Desa/Kelurahan Menurut Letak Geografis dan Topografi di Kabupaten Lombok Tengah, 2018
Table Number of Villages by Geographical and Topographical Location in Lombok Tengah Regency, 2018

<i>Kecamatan Subdistrict</i>	<i>Pesisir/Tepi Laut</i>	<i>Dataran</i>	<i>Lereng/Perbukitan</i>	<i>Jumlah</i>
(1)	(2)	(3)	(4)	(5)
1. Praya Barat	2	8	-	10
2. Prabarda	1	6	4	11
3. P u j u t	6	10	-	16
4. Praya Timur	2	8	-	10
5. Janapria	-	12	-	12
6. K o p a n g	-	11	-	11
7. P r a y a	-	15	-	15
8. Praya Tengah	-	12	-	12
9. Jonggat	-	13	-	13
10. Pringgarata	-	11	-	11
11. Batukliang	-	10	-	10
12. Btl. Utara	-	6	2	8
<i>Jumlah/Total</i>	11	122	6	139
2017	11	122	6	139
2016	11	122	6	139
2015	11	122	6	139
2014	11	122	6	139

Sumber / Source : BPS Kabupaten Lombok Tengah/ Statistics of Lombok Tengah Regency

Tabel 2.1.5 Jumlah Desa/Kelurahan Menurut Lokasinya Terhadap Hutan di Kabupaten Lombok Tengah, 2018
Table Number of Villages by its Location from Forest in Lombok Tengah Regency, 2018

<i>Kecamatan Subdistrict</i>	<i>Kawasan Hutan</i>	<i>Luar Hutan</i>	<i>Tepi Hutan</i>	<i>Jumlah</i>
(1)	(2)	(3)	(4)	(5)
1. Praya Barat	2	8	-	10
2. Prabarda	-	7	4	11
3. P u j u t	-	16	-	16
4. Praya Timur	-	10	-	10
5. Janapria	-	12	-	12
6. K o p a n g	-	11	-	11
7. P r a y a	-	15	-	15
8. Praya Tengah	-	12	-	12
9. Jonggat	-	13	-	13
10. Pringgarata	-	11	-	11
11. Batukliang	-	10	-	10
12. Btl. Utara	-	6	2	8
<i>Jumlah/Total</i>	2	131	6	139
2017	2	131	6	139
2016	2	131	6	139
2015	2	131	6	139
2014	2	131	6	139

Sumber / Source : BPS Kabupaten Lombok Tengah/ Statistics of Lombok Tengah Regency

Tabel 2.1.6 Banyaknya Kepala Desa/ Lurah Menurut Kecamatan dan Jenis Kelamin di Kabupaten Lombok Tengah, 2018
Table *Number of Villages Heads by District and Sex in Lombok Tengah Regency, 2018*

<i>Kecamatan Subdistrict</i>	<i>Laki Male</i>	<i>Perempuan Female</i>	<i>Jumlah Total</i>
(1)	(2)	(3)	(4)
1. Praya Barat	10	-	10
2. Prabarda	11	-	11
3. P u j u t	16	-	16
4. Praya Timur	10	-	10
5. Janapria	12	-	12
6. K o p a n g	11	-	11
7. P r a y a	15	-	15
8. Praya Tengah	12	-	12
9. Jonggat	13	-	13
10. Pringgarata	11	-	11
11. Batukliang	10	-	10
12. Btl. Utara	8	-	8
<i>Jumlah/Total</i>	139	-	139
2017	139	-	139
2016	139	-	139
2015	139	-	139
2014	139	-	139

Sumber/Source: Dinas Pemberdayaan Masyarakat dan Desa Kabupaten Lombok Tengah Department of Community Empowerment and Village of Lombok Tengah Regency

Tabel 2.1.7 Banyaknya Kepala Desa/ Lurah Menurut Kecamatan dan Golongan Umur di Kabupaten Lombok Tengah, 2018
Table Number of Villages Heads by District and Age Group in Lombok Tengah Regency, 2017

Kecamatan Subdistrict	Kelompok Umur (Tahun) Age Group			Jumlah Total
	30 – 39	40 – 49	≥ 50	
(1)	(2)	(3)	(4)	(5)
1. Praya Barat	-	8	2	10
2. Prabarda	5	4	2	11
3. P u j u t	3	8	5	16
4. Praya Timur	-	6	4	10
5. Janapria	2	5	5	12
6. K o p a n g	3	6	2	11
7. P r a y a	1	5	9	15
8. Praya Tengah	-	4	8	12
9. Jonggat	1	6	6	13
10. Pringgarata	1	7	3	11
11. Batukliang	2	5	3	10
12. Btl. Utara	2	3	3	8
Jumlah/Total	20	67	52	139
2016	19	91	32	139
2015	19	91	32	139
2014	19	91	32	139
2013	19	91	32	139

Sumber/Source: Dinas Pemberdayaan Masyarakat dan Desa Kabupaten Lombok Tengah Department of Community Empowerment and Village of Lombok Tengah Regency

Tabel 2.1.8 Banyaknya Kepala Desa/ Lurah Menurut Kecamatan dan Tingkat Pendidikan di Kabupaten Lombok Tengah, 2018
Table Number of Villages Heads by District and Education in Lombok Tengah Regency, 2017

Kecamatan Subdistrict	≤ SLTP	SLTA	Akademi/ Perguruan Tinggi	Jumlah
(1)	(2)	(3)	(4)	(5)
1. Praya Barat	-	6	4	10
2. Prabarda	-	8	3	11
3. P u j u t	-	11	5	16
4. Praya Timur	-	6	4	10
5. Janapria	-	4	8	12
6. K o p a n g	-	6	5	11
7. P r a y a	-	3	12	15
8. Praya Tengah	1	4	7	12
9. Jonggat	1	6	6	13
10. Pringgarata	1	2	8	11
11. Batukliang	-	4	6	10
12. Btl. Utara	1	5	2	8
Jumlah/Total	4	65	70	139
2016	-	74	65	139
2015	-	74	65	139
2014	-	74	65	139
2013	-	74	65	139

Sumber/Source: Dinas Pemberdayaan Masyarakat dan Desa Kabupaten Lombok Tengah Department of Community Empowerment and Village of Lombok Tengah Regency

Tabel 2.1.9 Jumlah Anggota Badan Permusyawaratan Desa (BPD)/Dewan Kelurahan (DK) Menurut Kecamatan dan Jenis Kelamin di Kabupaten Lombok Tengah, 2018
Chief of BPD/DK by Subdistrict and Sex in Lombok Tengah Regency, 2018

<i>Kecamatan Subdistrict</i>	<i>Laki Male</i>	<i>Perempuan Female</i>	<i>Jumlah Total</i>
(1)	(2)	(3)	(4)
1. Praya Barat	78	10	88
2. Prabarda	88	11	99
3. P u j u t	124	16	140
4. Praya Timur	76	10	86
5. Janapria	94	12	106
6. K o p a n g	88	11	99
7. P r a y a	48	6	54
8. Praya Tengah	70	9	79
9. Jonggat	96	13	109
10. Pringgarata	86	11	97
11. Batukliang	80	10	90
12. Btl. Utara	64	8	72
<i>Jumlah/Total</i>	992	127	1 119

Sumber/Source: Dinas Pemberdayaan Masyarakat dan Desa Kabupaten Lombok Tengah Department of Community Empowerment and Village of Lombok Tengah Regency

2.2 DEWAN PERWAKILAN RAKYAT DAERAH \ THE REGIONAL HOUSE OF REPRESENTATIVE

Tabel 2.2.1 Komposisi Keanggotaan DPRD Kabupaten Lombok Tengah Menurut Partai dan Jenis Kelamin, 2018
Competition of Parliament Membership by Party and Sex in Lombok Tengah Regency, 2018

Partai Party	Laki Male	Perempuan Female	Total Total
(1)	(2)	(3)	(4)
1. Golkar	8	1	9
2. P K B	5	1	6
3. Gerindra	5	1	6
4. Demokrat	5	-	5
5. P K S	5	-	5
6. P P P	4	1	5
7. P B B	4	-	4
8. Nasdem	4	-	4
9. HANURA	3	-	3
10. PDI-P	2	-	2
11. PKPI	1	-	1
Jumlah/Total	46	4	50
2017	46	4	50
2016	46	4	50
2015	46	4	50
2014	46	4	50

Sumber/Source: Sekretariat DPRD Kabupaten Lombok Tengah / Local Representative Secretary of Lombok Tengah

Tabel 2.2.2 Jumlah Anggota DPRD Kabupaten Lombok Tengah Menurut Pendidikan dan Jenis Kelamin, 2018
Number of Parliament Membership by Sex and Education Level in Lombok Tengah Regency, 2018

Tingkat Pendidikan <i>Education Level</i>	Laki <i>Male</i>	Perempuan <i>Female</i>	Total <i>Total</i>
(1)	(2)	(3)	(4)
1. SMU	15	3	18
2. Diploma-I/II	-	-	-
3. Diploma-III	-	-	-
4. Dipl. IV/S1	31	-	31
5. S2	-	1	1
6. S3	-	-	-
<i>Jumlah/Total</i>	46	4	50
2017	46	4	50
2016	46	4	50
2015	46	4	50
2014	46	4	50

Sumber/Source: Sekretariat DPRD Kabupaten Lombok Tengah / Local Representative Secretary of Lombok Tengah

Tabel 2.2.3 Jumlah Anggota DPRD Kabupaten Lombok Tengah Menurut Fraksi dan Jenis Kelamin, 2018
Number of Parliament Membership by Sex and Fraction in Lombok Tengah Regency, 2018

Nama Fraksi Fraction	Laki Male	Perempuan Female	Jumlah Total
(1)	(2)	(3)	(4)
1. FPGK	8	1	9
2. FPKB	5	1	6
3. F Gerindra	5	1	6
4. FP Demokrat	5	-	5
5. FPKS	5	-	5
6. FPPP	4	1	5
7. FPBB	5	-	5
8. FP Nasdem	4	-	4
9. F. Nurani Perjuangan	5	-	5
Jumlah/Total	46	4	50
2017	46	4	50
2016	46	4	50
2015	46	4	50
2014	46	4	50

Sumber/Source: Sekretariat DPRD Kabupaten Lombok Tengah / Local Representative Secretary of Lombok Tengah

Tabel 2.2.4 Jumlah Produk yang Dihasilkan DPRD Kabupaten Lombok Tengah Menurut Jenisnya Tahun 2010 - 2018
Legislative Decision of Local Representatives Office by Kind in Lombok Tengah Regency 2010-2018

Tahun Year	Jenis Produk / Kind of Product			Jumlah Total
	Perda	SK Dewan	SK Pimpinan	
(1)	(2)	(3)	(4)	(5)
2010	14	19	18	51
2011	10	19	20	49
2012	10	28	13	51
2013	10	31	9	59
2014	8	30	14	52
2015	7	27	14	48
2016	10	33	8	51
2017	9	29	14	52
2018	5	18	9	32

Sumber/Source: Sekretariat DPRD Kabupaten Lombok Tengah / Local Representative Secretary of Lombok Tengah

2.3 PEGAWAI NEGERI SIPIL/CIVIL SERVANTS

Tabel 2.3.1 Jumlah Pegawai Negeri Sipil Daerah Menurut Kecamatan dan Pangkat/Golongan/Ruang di Kabupaten Lombok Tengah, 2018
Number of Civil Servants by Subdistricts and Hierarchy in Lombok Tengah Regency, 2018

Kecamatan <i>Subdistrict</i>	Pembina Utama (IV/e)	Pembina Utama Madya (IV/d)	Pembina Utama Muda (IV/c)	Pembina Tk. 1 (IV/b)
(1)	(2)	(3)	(4)	(5)
1. Praya Barat	-	-	-	4
2. Prabarda	-	-	-	7
3. P u j u t	-	-	-	23
4. Praya Timur	-	-	-	11
5. Janapria	-	-	-	19
6. K o p a n g	-	-	-	45
7. P r a y a	-	1	33	119
8. Praya Tengah	-	-	-	24
9. Jonggat	-	-	-	10
10. Pringgarata	-	-	-	20
11. Batukliang	-	-	-	19
12. Btl. Utara	-	-	-	12
Jumlah/ <i>Total</i>	-	1	33	313
2017	-	1	31	216
2016	-	-	30	131
2015	-	1	22	93
2014	-	1	22	92

Sumber/*Source*: Badan Kepegawaian, Pendidikan dan Pelatihan Kabupaten Lombok Tengah/*Departement Of personnel, Training and Education of Lombok Tengah Regency*

Tabel **Lanjutan Tabel / Continued Table 2.3.1**
Table

Kecamatan Subdistrict	Pembina (IV/a)	Penata Tk.1 (III/d)	Penata (III/c)	Penata Muda Tk. 1 (III/b)
(1)	(6)	(7)	(8)	(9)
1. Praya Barat	175	70	36	58
2. Prabarda	94	54	36	25
3. P u j u t	307	102	63	70
4. Praya Timur	176	50	38	36
5. Janapria	141	46	43	36
6. K o p a n g	199	74	45	48
7. P r a y a	534	529	410	357
8. Praya Tengah	159	65	45	40
9. Jonggat	336	91	78	67
10. Pringgarata	168	39	35	67
11. Batukliang	165	59	43	44
12. Btl. Utara	82	44	26	40
Jumlah/Total	2 536	1 223	898	888
2 0 1 7	2 485	1 334	913	905
2 0 1 6	3 144	1 609	1 081	1 104
2 0 1 5	3 080	1 580	1 006	1 215
2 0 1 4	3 350	1 437	1 077	1 256

Sumber/Source: Badan Kepegawaian, Pendidikan dan Pelatihan Kabupaten Lombok Tengah/Depatemen Of personnel, Training and Education of Lombok Tengah Regency

Tabel Lanjutan Tabel / *Continued Table 2.3.1*
Table

Kecamatan <i>Subdistrict</i>	Penata Muda (III/a)	Pengatur Tk.1 (II/d)	Pengatur (II/c)	Pengatur Muda Tk.1 (II/b)
(1)	(10)	(11)	(12)	(13)
1. Praya Barat	54	17	32	37
2. Prabarda	46	13	30	18
3. P u j u t	98	32	41	27
4. Praya Timur	40	12	21	25
5. Janapria	35	14	23	34
6. K o p a n g	48	23	26	15
7. P r a y a	314	165	521	142
8. Praya Tengah	38	16	26	4
9. Jonggat	68	15	39	20
10. Pringgarata	49	18	13	33
11. Batukliang	39	17	18	30
12. Btl. Utara	34	4	19	16
Jumlah/ <i>Total</i>	863	346	809	401
2 0 1 7	907	386	851	306
2 0 1 6	940	482	780	401
2 0 1 5	796	591	747	605
2 0 1 4	634	599	558	893

Sumber/*Source*: Badan Kepegawaian, Pendidikan dan Pelatihan Kabupaten Lombok Tengah/*Depatemen Of personnel, Training and Education of Lombok Tengah Regency*

Tabel Lanjutan Tabel / *Continued Table 2.3.1*
Table

Kecamatan Subdistrict	Pengatur Muda (II/a)	Juru Tk.1 (I/d)	Juru (I/c)	Juru Muda Tk.1 (I/b)
(1)	(14)	(15)	(16)	(17)
1. Praya Barat	5	-	2	-
2. Prabarda	5	2	1	-
3. P u j u t	59	4	3	-
4. Praya Timur	18	1	-	1
5. Janapria	8	-	-	-
6. K o p a n g	22	-	2	1
7. P r a y a	107	44	47	36
8. Praya Tengah	31	-	-	-
9. Jonggat	23	2	1	1
10. Pringgarata	3	3	-	-
11. Batukliang	10	1	2	-
12. Btl. Utara	9	1	-	-
<i>Jumlah/Total</i>	300	58	58	39
2017	569	47	80	40
2016	685	41	101	12
2015	674	53	100	23
2014	178	85	47	52

Sumber/Source: Badan Kepegawain, Pendidikan dan Pelatihan Kabupaten Lombok Tengah/Depatemen Of personnel, Training and Education of Lombok Tengah Regency

Tabel **Lanjutan/Continued Table 2.3.1**
Table

Kecamatan <i>Subdistrict</i>	Juru Muda (l/a)	Jumlah
(1)	(18)	(19)
1. Praya Barat	-	490
2. Prabarda	1	332
3. P u j u t	1	830
4. Praya Timur	-	429
5. Janapria	-	399
6. K o p a n g	-	548
7. P r a y a	4	3 363
8. Praya Tengah	1	449
9. Jonggat	-	751
10. Pringgarata	-	448
11. Batukliang	-	447
12. Btl. Utara	-	287
Jumlah/Total	7	8 773
2017	18	9 088
2016	53	10 592
2015	53	10 633
2014	49	10 331

Sumber/Source: Badan Kepegawaian, Pendidikan dan Pelatihan Kabupaten Lombok Tengah/Depatemen Of personnel, Training and Education of Lombok Tengah Regency

Tabel 2.3.2 Jumlah Pegawai Negeri Sipil Daerah Menurut Golongan Kepangkatan dan Jenis Kelamin di Kabupaten Lombok Tengah, 2018
Number of Local Civil Servants by Hierarchy and Sex in Lombok Tengah Regency, 2018

Golongan Kepangkatan Hierarchy	Laki-laki Male	Perempuan Female	Jumlah Total
(1)	(2)	(3)	(4)
I/a (Juru Muda)	7	-	7
I/b (Juru Muda Tk. I)	36	3	39
I/c (Juru)	56	2	58
I/d (Juru Tk. I)	54	4	58
Golongan I/Range I	153	9	162
II/a (Pengatur Muda)	190	106	296
II/b (Pengatur Muda Tk.I)	248	153	401
II/c (Pengatur)	521	285	806
II/d (Pengatur Tk. I)	213	126	339
Golongan II/Range II	1 172	670	1 842
III/a (Penata Muda)	403	462	865
III/b (Penata Muda Tk.I)	477	412	889
III/c (Penata)	498	404	902
III/d (Penata Tk.I)	802	425	1 227
Golongan III/ Range III	2 180	1 703	3 883
IV/a (Pembina Muda)	1 576	961	2 537
IV/b (Pembina Muda Tk.I)	217	98	315
IV/c (Pembina)	33	-	33
IV/d (Pembina Tk.I)	1	-	1
Golongan IV/ Range IV	1 827	1 059	2 886
Jumlah/Total	5 332	3 441	8 773

Sumber/Source: Badan Kepegawajian, Pendidikan dan Pelatihan Kabupaten Lombok Tengah/Depatemen Of personnel, Training and Education of Lombok Tengah Regency

Tabel **2.3.3** Jumlah Pegawai Negeri Sipil Daerah Menurut Golongan
Table **Kepangkatan dan Jenis Kelamin di Kabupaten Lombok Tengah, 2018**
Number of Civil Servants by Hierarchy and Sex in Lombok Tengah Regency, 2018

Golongan/Ruang/Eselon Level	Laki Male	Perempuan Female	Laki+Perempuan Total
(1)	(2)	(3)	(4)
Golongan/Ruang			
1. I	153	9	162
2. II	1 172	670	1 842
3. III	2 180	1 703	3 883
4. IV	1 827	1 059	2 886
Jumlah	5 332	3 441	8 773
2017	5 557	3 531	9 088
2016	6 695	3 901	10 596
Eselon			
1. II	33	4	37
2. III	126	19	145
3. IV	466	122	588
4. V	-	-	-
Jumlah	625	145	770
2017	658	152	810
2016	758	160	918

Sumber/Source: Badan Kepegawaian, Pendidikan dan Pelatihan Kabupaten Lombok Tengah/Departement Of personnel, Training and Education of Lombok Tengah Regency

Tabel 2.3.4 Jumlah Pegawai Negeri Sipil Menurut Dinas/Instansi Pemerintah dan Jenis Kelamin di Kabupaten Lombok Tengah 2018
Number of Civil Servants by Institution/Office and Sex in Lombok Tengah Regency, 2018

	Dinas/Instansi Pemerintahan <i>Institution/Office</i>	Jenis Kelamin/Sex		
		Laki-Laki <i>Male</i>	Perempuan <i>Female</i>	Jumlah <i>Total</i>
	(1)	(2)	(3)	(4)
1.	Sekretariat Daerah	125	36	161
2.	Dinas Kepemudaan dan Olahraga	17	8	25
3.	Dinas Kependudukan dan Pencatatan Sipil	21	19	40
4.	Dinas Pariwisata dan Kebudayaan	60	8	68
5.	Dinas Lingkungan Hidup	63	12	75
6.	Dinas Perikanan dan Kelautan	39	13	52
7.	Dinas Kesehatan	412	563	975
8.	Dinas Ketahanan Pangan	15	8	23
9.	Dinas Perhubungan	42	6	48
10.	Dinas Pertanian	224	85	309
11.	Dinas Pekerjaan Umum dan Penataan Ruang	253	44	297
12.	Dinas Sosial	22	9	31
13.	Dinas Koperasi dan UKM	26	11	37
14.	Dinas Komunikasi dan Informatika	22	5	27
15.	Dinas Perpustakaan dan Kearsipan	17	10	27
16.	Dinas Pemberdayaan Masyarakat dan Desa	32	10	42
17.	Dinas Perumahan dan Kawasan Permukiman	38	17	55
18.	Dinas Tenaga Kerja dan Transmigrasi	39	14	53
19.	Dinas Perindustrian dan Perdagangan	30	16	46
20.	Dinas Pendidikan	2 886	2 068	4 954

Sumber/Source: Badan Kepegawaian, Pendidikan dan Pelatihan Kabupaten Lombok Tengah/Depatemen Of personnel, Training and Education of Lombok Tengah Regency

Tabel Lanjutan Tabel / *Continued Table 2.3.4*
Table

	Dinas/Instansi Pemerintahan <i>Institution/Office</i>	Jenis Kelamin/Sex		
		Laki-Laki <i>Male</i>	Perempuan <i>Female</i>	Jumlah <i>Total</i>
	(1)	(2)	(3)	(4)
21	Dias Pemberdayaan Perempuan , Perlindungan Anak, Pengendalian Penduduk dan Keluarga Berencana	43	20	63
22	Badan Kepegawaian Pendidikan dan Pelatihan	35	18	53
23	Badan Perencanaan Penelitian dan Pengembangan Daerah	29	20	49
24	Badan Pengelolaan Keuangan dan Aset Daerah	30	39	69
25	Badan Pengelolaan Pendapatan Daerah	110	33	143
26	Badan Penanggulangan Bencana Daerah	59	5	64
27	Dinas Penanaman Modal dan Pelayanan Terpadu Satu Pintu	22	11	33
28	Badan Kesatuan Bangsa dan Politik Dalam Negeri	21	5	26
29	Inspektorat	46	24	70
30	Rumah Sakit Umum Daerah	135	212	347
31	Sekretariat DPRD	40	16	56
32	Kantor Sekretariat KPU	4	1	5
33	Kantor Satuan Polisi Pamong Praja	84	5	89
34	Kantor Camat Batukliang	16	2	18
35	Kantor Camat Batukliang Utara	18	-	18
36	Kantor Camat Janapria	20	3	23
37	Kantor Camat Jonggat	24	2	26
38	Kantor Camat Kopang	14	7	21
39	Kantor Camat Praya Barat Daya	18	2	20
40	Kantor Camat Praya Barat	17	8	25

Sumber/Source: Badan Kepegawaian, Pendidikan dan Pelatihan Kabupaten Lombok Tengah/Departement Of personnel, Training and Education of Lombok Tengah Regency

Tabel Lanjutan Tabel / *Continued Table 2.3.4*
Table

	Dinas/Instansi Pemerintahan <i>Institution/Office</i>	Jenis Kelamin/Sex		
		Laki-Laki <i>Male</i>	Perempuan <i>Female</i>	Jumlah <i>Total</i>
	(1)	(2)	(3)	(4)
41	Kantor Camat Praya Tengah	43	5	48
42	Kantor Camat Praya	61	30	91
43	Kantor Camat Praya Timur	18	4	22
44	Kantor Camat Pringgarata	18	4	22
45	Kantor Camat Pujut	24	3	27
	Jumlah/Total	5 557	5 332	3 441

Sumber/Source: Badan Kepegawaian, Pendidikan dan Pelatihan Kabupaten Lombok Tengah/Depatemen *Of personnel, Training and Education of Lombok Tengah Regency*

Tabel 2.3.5 Jumlah Pegawai Negeri Sipil Daerah Menurut Pendidikan Tertinggi yang Ditamatkan dan Jenis Kelamin di Kabupaten Lombok Tengah, 2018
Number of Local Civil Servants by Educational Attainment and Sex in Lombok Tengah Regency, 2018

Pendidikan Terakhir <i>Educational Attainment</i>	Jenis Kelamin/Sex		
	Laki-Laki <i>Male</i>	Perempuan <i>Female</i>	Jumlah <i>Total</i>
(1)	(2)	(3)	(4)
Sampai dengan SLTP/Sederajat <i>Up to General/Vocational Junior High School</i>	199	9	208
SMA/Sederajat <i>General/Vocational Senior High School</i>	1515	766	2281
Diploma I,II <i>Diploma I,II</i>	538	455	993
Diploma III/Sarjana Muda <i>Diploma III/Bachelor</i>	239	470	709
Diploma IV /Tingkat Sarjana <i>Diploma IV/ University Graduates</i>	2567	1804	4371
S-2 / Magister <i>S-2 / Magister</i>	160	49	209
Doktor/Ph.d <i>Doctor/Ph.d</i>	1	1	2
Jumlah/Total	5 219	3 554	8 773

Sumber/Source: Badan Kepegawaian, Pendidikan dan Pelatihan Kabupaten Lombok Tengah/Depatemen Of personnel, Training and Education of Lombok Tengah Regency

Tabel 2.3.6 Jumlah Anggota Polri Menurut Tingkat Pendidikan dan Jenis Kelamin di Kabupaten Lombok Tengah, 2018
Table Number Police Officers by Educational Attainment and Sex in Lombok Tengah Regency, 2018

Pendidikan Terakhir <i>Educational Attainment</i>	Jenis Kelamin/Sex		
	Laki-Laki <i>Male</i>	Perempuan <i>Female</i>	Jumlah <i>Total</i>
(1)	(2)	(3)	(4)
SLTP/Sederajat <i>General/Vocational Junior High School</i>	0	0	0
SMA/Sederajat <i>General/Vocational Senior High School</i>	756	39	795
Diploma I,II <i>Diploma I,II</i>	0	0	0
Diploma III/Sarjana Muda <i>Diploma III/Bachelor</i>	3	0	3
Diploma IV /Tingkat Sarjana <i>Diploma IV/ University Graduates</i>	93	0	93
Doktor/Ph.d <i>Doctor/Ph.d</i>	1	0	1
Jumlah/Total	853	39	892

Sumber / Source : Polres Praya dan Kodim 1620 / *Polres Praya and Kodim 1620*

Tabel 2.3.7 Jumlah Hakim dan Jaksa Menurut Jenis Kelamin di Kabupaten Lombok Tengah, 2018
Number Judge, Prosecutor and Lawyer by Sex in Lombok Tengah Regency, 2018

Uraian	Laki Male	Perempuan Female	Jumlah Total
(1)	(2)	(3)	(4)
1. Hakim	5	2	7
2. Jaksa	15	3	18
Jumlah/Total	20	5	25
2016	26	4	30
2016	22	7	29
2015	24	8	32
2014	32	9	41

Sumber/ Source : Pengadilan Negeri, Pengadilan Agama dan Kejaksaan Negeri Praya / Law Office, Justice Office of Praya

2.4 PEMILIHAN UMUM/GENERAL ELECTION

Tabel 2.4.1 Jumlah Pemilih Terdaftar Pada Pemilu Legislatif Tahun 2014 di Kabupaten Lombok Tengah Menurut Kecamatan
Number Of Registered Voters On Legislative Election 2014 of Lombok Tengah Regency By Subdistrict

No	Kecamatan Subdistrict	Daftar Pemilih Tetap Voters		Daftar Pemilih Tambahan Voters Additional		Jumlah Pemilih Total		Jumlah Total
		Laki-Laki Male	Perempuan Female	Laki-Laki Male	Perempuan Female	Laki-Laki Male	Perempuan Female	
(1)		(2)	(3)	(4)	(5)	(6)	(7)	(8)
1.	Praya Barat	28 758	30 187	749	1 145	29 507	31 332	60 839
2.	Prabarda	20 318	22 100	167	332	20 485	22 432	42 917
3.	Pujut	39 829	42 721	647	891	40 476	43 612	84 088
4.	Praya Timur	25 881	27 758	322	501	26 203	28 259	54 462
5.	Janapria	28 874	29 647	210	351	29 084	29 998	59 082
6.	Kopang	31 665	32 762	278	535	31 943	33 297	65 240
7.	Praya	39 880	41 418	1 062	1 444	40 942	42 862	83 804
8.	Praya Tengah	24 346	25 251	332	516	24 678	25 767	50 445
9.	Jonggat	35 685	37 776	680	1 048	36 365	38 824	75 189
10.	Pringgarata	25 096	25 727	432	758	25 528	26 485	52 013
11.	Batukliang	29 486	30 606	253	360	29 739	30 966	60 705
12.	Utara	19 789	20 087	131	177	19 920	20 264	40 184
Jumlah/Total		349 607	366 040	5 263	8 058	354 870	374 098	728 968

Sumber/Source: Komisi Pemilihan Umum Kabupaten Lombok Tengah / General Election Commission Of Lombok Tengah Regency

Tabel 2.4.2 Jumlah Pemilih Yang Menggunakan Hak Pilih Pada Pemilu Legislatif tahun 2014 Menurut Kecamatan di Kabupaten Lombok Tengah
Table *Number Of Voters Using The Voting Rights In Legislative Elections 2014 By Subdistrict in Lombok Tengah Regency*

No	Kecamatan <i>Subdistrict</i>	Jumlah Pemilih Terdaftar Voters	Menggunakan Hak Pilih Using Voting Rights		Tidak Menggunakan Hak Pilih Not Using Voting Rights	
			Jumlah	Persentase	Jumlah	Persentase
	(1)	(2)	(3)	(4)	(5)	(6)
1.	Praya Barat	60 839	45 571	74,90	15 268	25,10
2.	Prabarda	42 917	31 861	74,24	11 056	25,76
3.	Pujut	84 088	70 463	83,80	13 625	16,20
4.	Praya Timur	54 462	45 161	82,92	9 301	17,08
5.	Janapria	59 082	43 379	73,42	15 703	26,58
6.	Kopang	65 240	46 346	71,04	18 894	28,96
7.	Praya Praya	83 804	64 167	76,57	19 637	23,43
8.	Tengah	50 445	37 792	74,92	12 653	25,08
9.	Jonggat	75 189	53 732	71,46	21 457	28,54
10.	Pringgarata	52 013	37 229	71,58	14 784	28,42
11.	Batukliang Batukliang	60 705	44 424	73,18	16 281	26,82
12.	Utara	40 184	28 691	71,40	11 493	28,60
Jumlah/Total		728 968	548 816	75,29	180 152	24,71

Sumber/Source: Komisi Pemilihan Umum Kabupaten Lombok Tengah / General Election Commission Of Lombok Tengah Regency

Tabel 2.4.3 Jumlah Suara Sah Pada Pemilu Legislatif Tahun 2014 di Kabupaten Lombok Tengah Menurut Kecamatan
Number Of Votes In Legislative Election 2014 of Lombok Tengah Regency By District

No	Kecamatan <i>Subdistrict</i>	Pemilih Menggunakan Hak Pilih Voters	DPR RI		DPR PROVINSI	
			Suara Sah Valid Votes	Suara Tidak Sah Invalid Votes	Suara Sah Valid Votes	Suara Tidak Sah Invalid Votes
	(1)	(2)	(3)	(4)	(5)	(6)
1.	Praya Barat	45 571	39 701	5 870	41 675	3 896
2.	Prabarda	31 861	27 165	4 696	28 786	3 075
3.	Pujut	70 463	64 226	6 237	65 742	4 721
4.	Praya Timur	45 161	40 391	4 770	42 198	2 963
5.	Janapria	43 379	36 596	6 783	39 559	3 820
6.	Kopang	46 346	38 463	7 883	41 849	4 497
7.	Praya	64 167	52 879	11 288	58 480	5 687
8.	Praya Tengah	37 792	32 013	5 779	34 624	3 168
9.	Jonggat	53 732	46 315	7 417	49 031	4 701
10.	Pringgarata	37 229	32 219	5 010	33 791	3 438
11.	Batukliang	44 424	38 567	5 857	40 969	3 455
12.	Batukliang Utara	28 691	24 593	4 098	26 240	2 451
Jumlah/Total		548 816	473 128	75 688	502 944	45 872

Sumber/Source: Komisi Pemilihan Umum Kabupaten Lombok Tengah / General Election Commission Of Lombok Tengah Regency

GOVERNMENT

Tabel 2.4.3 Lanjutan
Table Continued

No	Kecamatan Subdistrict	DPRD		DPD	
		Suara Sah Valid Votes	Suara Tidak Sah Invalid Votes	Suara Sah Valid Votes	Suara Tidak Sah Invalid Votes
(1)	(2)	(3)	(4)	(5)	
1.	Praya Barat	42 755	2 816	37 883	7 688
2.	Prabarda	29 924	1 937	25 829	6 032
3.	Pujut	66 829	3 634	61 978	8 485
4.	Praya Timur	43 474	1 687	39 422	5 739
5.	Janapria	40 847	2 532	35 868	7 511
6.	Kopang	42 746	3 600	34 826	11 520
7.	Praya	60 267	3 900	50 808	13 359
8.	Praya Tengah	35 680	2 112	31 196	6 596
9.	Jonggat	50 302	3 430	43 805	9 927
10.	Pringgarata	34 718	2 511	30 016	7 213
11.	Batukliang	41 487	2 937	36 541	7 883
12.	Batukliang Utara	26 695	1 996	22 892	5 799
Jumlah/Total		515 724	33 092	451 064	97 752

Sumber/Source: Komisi Pemilihan Umum Kabupaten Lombok Tengah / General Election Commission Of Lombok Tengah Regency

Tabel 2.4.4 Perolehan Suara Sah Partai Politik Peserta Pemilu 2014 di Kabupaten Lombok Tengah
Valid Voters have been obtained by Political Party on General Election 2014 of Lombok Tengah Regency

No	Partai Politik Political Party	Suara Sah/ Valid Votes		
		DPRD II	DPRD PROV	DPR RI
	(1)	(2)	(3)	(4)
1.	PARTAI NASDEM	33 340	27 976	32 466
2.	PARTAI KEBANGKITAN BANGSA	53 282	45 200	45 558
3.	PARTAI KEADILAN SEJAHTERA	38 563	38 460	36 359
4.	PDI PERJUANGAN	27 723	33 031	23 154
5.	PARTAI GOLONGAN KARYA	84 483	107 629	73 563
6.	PARTAI GERINDRA	70 656	72 476	64 988
7.	PARTAI DEMOKRAT	47 862	51 611	50 184
8.	PARTAI AMANAT NASIONAL	27 820	29 327	16 552
9.	PARTAI PERSATUAN PEMBANGUNAN	38 872	31 183	45 645
10.	PARTAI HATI NURANI RAKYAT	35 580	34 025	60 049
11.	PARTAI BULAN BINTANG	36 201	17 829	15 686
12.	PARTAI KEADILAN DAN PERSATUAN INDONESIA	21 342	14 197	8 924
Jumlah/Total		515 724	502 944	473 128

Sumber/Source: Komosi Pemilihan Umum Kabupaten Lombok Tengah / General Election Commision Of Lombok Tengah Regency

Tabel 2.4.5 Perolehan Kursi Partai Politik Peserta Pemilu 2014 di Kabupaten Lombok Tengah
Valid Voters have been obtained by Political Party on General Election 2014 of Lombok Tengah Regency

No	Partai Politik <i>Political Party</i>	Perolehan Kursi di DPRD <i>Acquisition</i>
	(1)	(2)
1.	PARTAI NASDEM	4
2.	PARTAI KEBANGKITAN BANGSA	6
3.	PARTAI Keadilan Sejahtera	5
4.	PDI Perjuangan	2
5.	PARTAI GOLONGAN KARYA	9
6.	PARTAI GERINDRA	6
7.	PARTAI DEMOKRAT	5
8.	PARTAI AMANAT NASIONAL	-
9.	PARTAI PERSATUAN PEMBANGUNAN	5
10.	PARTAI HATI NURANI RAKYAT	3
11.	PARTAI BULAN BINTANG	4
12.	PARTAI Keadilan dan Persatuan Indonesia	1
Jumlah/Total		50

Sumber/Source: Komisi Pemilihan Umum Kabupaten Lombok Tengah / General Election Commission Of Lombok Tengah Regency

Tabel 2.4.6 Perolehan Suara Pasangan Calon Presiden/ Wakil Presiden di Kabupaten Lombok Tengah Menurut Kecamatan Tahun 2014
Number of Voters have been Obtained by Candidate of President/ Vice President 2014

No	Kecamatan <i>Subdistrict</i>	Pasangan Calon/ <i>Candidate</i>		Jumlah Suara Sah <i>Valid Voters</i>
		Prabowo Subianto dan Hatta Rajasa	Joko Widodo dan H. M. Jusuf Kalla	
	(1)	(2)	(3)	(4)
1.	Praya Barat	28 144	10 197	38 341
2.	Prabarda	20 063	6 895	26 958
3.	Pujut	37 982	17 423	55 405
4.	Praya Timur	27 544	12 019	39 563
5.	Janapria	32 028	8 038	40 066
6.	Kopang	33 793	10 706	44 499
7.	Praya	46 096	12 956	59 052
8.	Praya Tengah	26 887	7 597	34 484
9.	Jonggat	22 808	11 330	34 138
10.	Pringgarata	37 787	12 812	50 599
11.	Batukliang	29 263	12 250	41 513
12.	Batukliang Utara	20 233	6 817	27 050
Jumlah/Total		362 628	129 040	491 668

Sumber/Source: Komisi Pemilihan Umum Kabupaten Lombok Tengah / *General Election Commission Of Lombok Tengah Regency*

Tabel 2.4.7 Persentase Perolehan Suara Pasangan Calon Presiden/ Wakil Presiden di Kabupaten Lombok Tengah Menurut Daerah Pemilihan Tahun 2014
Percentage Number of Voters have been Obtained by Candidate of President/ Vice President 2014

No	Kecamatan <i>Subdistrict</i>	Pasangan Calon/ Candidate		Jumlah Suara Sah <i>Valid Voters</i>
		Prabowo Subianto dan Hatta Rajasa	Joko Widodo dan H. M. Jusuf Kalla	
	(1)	(2)	(3)	(4)
1.	Praya Barat	73,40	26,60	38 341
2.	Prabarda	74,42	25,58	26 958
3.	Pujut	68,55	31,45	55 405
4.	Praya Timur	69,62	30,38	39 563
5.	Janapria	79,94	20,06	40 066
6.	Kopang	75,94	24,06	44 499
7.	Praya	78,06	21,94	59 052
8.	Praya Tengah	77,97	22,03	34 484
9.	Jonggat	66,81	33,19	50 599
10.	Pringgarata	74,68	25,32	34 138
11.	Batukliang	70,49	29,51	50 599
12.	Batukliang Utara	74,80	25,20	41 513
Jumlah/Total		73,75	26,25	491 668

Sumber/Source: Komisi Pemilihan Umum Kabupaten Lombok Tengah / General Election Commission Of Lombok Tengah Regency

Tabel 2.4.8 Jumlah Pemilih Pada Pilkada Bupati/ Wakil Bupati di Kabupaten Lombok Tengah Menurut Kecamatan, 2015
Number of Voters have been Obtained by Elections of Regent/ Vice Regent Lombok Tengah Regency And Subdistrict, 2015

No	Daerah Pemilihan <i>Area of The Elections</i>	Jumlah Pemilih Voters		
		Laki <i>Male</i>	Perempuan <i>Female</i>	Jmlah <i>Total</i>
	(1)	(2)	(3)	(4)
1.	Praya Barat	31 336	32 895	64 231
2.	Prabarda	21 515	23 536	45 051
3.	Pujut	42 824	46 085	88 909
4.	Praya Timur	27 968	29 893	57 861
5.	Janapria	31 438	31 819	63 257
6.	Kopang	33 556	34 758	68 314
7.	Praya	43 666	45 820	89 486
8.	Praya Tengah	25 784	26 601	52 385
9.	Jonggat	40 285	42 515	82 800
10.	Pringgarata	27 134	27 552	54 686
11.	Batukliang	31 135	32 230	63 365
12.	Batukliang Utara	21 759	22 142	43 901
Jumlah/Total		378 400	395 846	774 246

Tabel 2.4.8 Lanjutan
Table Continued

No	Daerah Pemilihan <i>Area of The Elections</i>	Menggunakan Hak Pilih Using Voting Rights		
		Laki <i>Male</i>	Perempuan <i>Female</i>	Jumlah <i>Total</i>
(1)		(5)	(6)	(7)
1.	Praya Barat	16 979	19 601	36 580
2.	Prabarda	10 846	13 212	24 058
3.	Pujut	27 540	29 536	57 076
4.	Praya Timur	18 047	21 183	39 230
5.	Janapria	16 352	21 259	37 611
6.	Kopang	18 531	24 544	43 075
7.	Praya	25 719	30 082	55 801
8.	Praya Tengah	15 064	18 148	33 212
9.	Jonggat	21 680	25 108	46 788
10.	Pringgarata	13 956	17 108	31 064
11.	Batukliang	16 906	21 119	38 025
12.	Batukliang Utara	12 104	14 331	26 435
Jumlah/Total		213 724	255 231	468 955

Tabel 2.4.8 Lanjutan
Table Continued

No	Daerah Pemilihan <i>Area of The Elections</i>	Tidak Menggunakan Hak Pilih <i>Not Using Voting Rights</i>		
		Laki <i>Male</i>	Prm <i>Female</i>	Jmlh <i>Total</i>
	(1)	(8)	(9)	(10)
1.	Praya Barat	14 357	13 294	27 651
2.	Prabarda	10 669	10 324	20 993
3.	Pujut	15 284	16 549	31 833
4.	Praya Timur	9 921	8 710	18 631
5.	Janapria	15 086	10 560	25 646
6.	Kopang	15 025	10 214	25 239
7.	Praya	17 947	15 738	33 685
8.	Praya Tengah	10 720	8 453	19 173
9.	Jonggat	18 605	17 407	36 012
10.	Pringgarata	13 178	10 444	23 622
11.	Batukliang	14 229	11 111	25 340
12.	Batukliang Utara	9 655	7 811	17 466
Jumlah/Total		164 676	140 615	305 291

Sumber/Source: Komisi Pemilihan Umum Kabupaten Lombok Tengah / *General Election Commission Of Lombok Tengah Regency*

Tabel 2.4.9 Jumlah Pemilih Total dan Persentase Penggunaan hak Pilih Pada Pilkada Bupati/ Wakil Bupati di Kabupaten Lombok Tengah Menurut Kecamatan, 2015
Number of All Voters have been Obtained by Elections of Regent/ Vice Regent Lombok Tengah Regency And Subdistrict, 2015

No	Kecamatan Subdistrict	Menggunakan Hak Pilih (DPT+DPTB I+DPTB II) Using Voting Rights	Tidak Menggunakan Hak Pilih Not Using Voting Rights	Jumlah / Total	% Persentase Keikutsertaan dalam pilkada
	(1)	(2)	(3)	(4)	(5)
1.	Praya Barat	36 580	27 651	64 231	56,95
2.	Prabarda	24 058	20 993	45 051	53,40
3.	Pujut	57 076	31 833	88 909	64,20
4.	Praya Timur	39 230	18 631	57 861	67,80
5.	Janapria	37 611	25 646	63 257	59,46
6.	Kopang	43 075	25 239	68 314	63,05
7.	Praya	55 801	33 685	89 486	62,36
8.	Praya Tengah	33 212	19 173	52 385	63,40
9.	Jonggat	46 788	36 012	82 800	56,51
10.	Pringgarata	31 064	23 622	54 686	56,80
11.	Batukliang	38 025	25 340	63 365	60,01
12.	Batukliang Utara	26 435	17 466	43 901	60,22
Jumlah/Total		468 955	305 291	774 246	60,75

Sumber/Source: Komisi Pemilihan Umum Kabupaten Lombok Tengah / General Election Commission Of Lombok Tengah Regency

Tabel 2.4.10 Perolehan Suara Pasangan Calon Bupati/ Wakil Bupati di Kabupaten Lombok Tengah Menurut Daerah Pemilihan Tahun 2015
Number of Voters have been Obtained by Candidate of Regent/ Vice Regent of Lombok Tengah Regency Area 2015

Suara Sah/ Valid Voters					
No	Kecamatan Subdistrict	H. Lalu Wiratmaja, SH. dan Ns. H.Badrun Nadianto, S.Sos.S.Kep.M.P d.	H. Moh. Suhaili FT, SH. Dan L. Pathul Bahri,S.IP.	TGH. Lalu Gede M. Ali Wirasakti Amir Murni,Lc.MA. dan H.Lalu Achmad Wirajaya	H.Suharto dan HJ.Lale Widare, SH.
	(1)	(2)	(3)	(4)	(5)
1.	Praya Barat	1 015	14 365	10 043	1 749
2.	Prabarda	687	11 343	5 864	599
3.	Pujut	2 344	14 001	13 340	11 100
4.	Praya Timur	3 757	13 996	10 230	4 806
5.	Janapria	768	20 659	10 597	834
6.	Kopang	1 454	25 124	10 370	1 253
7.	Praya	2 379	32 995	8 240	3 025
8.	Praya Tengah	1 364	15 484	8 906	1 883
9.	Jonggat	1 687	17 519	14 754	2 618
10.	Pringgarata	1 207	15 229	9 982	947
11.	Batukliang	993	19 036	11 376	752
12.	Batukliang Utara	468	13 644	8 342	701
Jumlah/Total		18.123	213 395	122 044	30 267

Tabel 2.4.10 Lanjutan
Table Continued

Suara Sah/ Valid Voters			
No	Kecamatan <i>Subdistrict</i>	H.L. Suprayatno, SH.MM. dan Zainul Aidi, SP.	Suara Tidak Sah <i>Invalid Voters</i>
		Jumlah <i>Total</i>	
(1)	(6)	(7)	(8)
1.	Praya Barat	8 749	35 921
2.	Prabarda	5 221	23 714
3.	Pujut	15 570	56 355
4.	Praya Timur	5 910	38 699
5.	Janapria	4 104	36 962
6.	Kopang	4 018	42 219
7.	Praya	8 197	54 836
8.	Praya Tengah	4 994	32 631
9.	Jonggat	9 203	45 781
10.	Pringgarata	2 939	30 304
11.	Batukliang	5 049	37 206
12.	Batukliang Utara	2 685	25 840
Jumlah/Total		76.639	460 468
		8 487	

Sumber/Source: Komisi Pemilihan Umum Kabupaten Lombok Tengah / *General Election Commission Of Lombok Tengah Regency*

Tabel 2.4.11 Persentase Perolehan Suara Pasangan Calon Bupati/ Wakil Bupati Kabupaten Lombok Tengah Menurut Kecamatan Tahun 2015
Percentage of Vote Candidates Regent / Vice Regent Lombok Tengah Regency According to the District in 2015

No	Kecamatan Subdistrict	H. Lalu Wiratmaja, SH. dan Ns. H.Badrin Nadianto, S.Sos.S.Kep.M.Pd	H. Moh. Suhaili FT, SH. Dan L. Pathul Bahri,S.IP.	TGH. Lalu Gede M. Ali Wirasakti Amir Murni,Lc.MA. dan H.Lalu Achmad Wirajaya
	(1)	(2)	(3)	(4)
1.	Praya Barat	2,83	39,99	27,96
2.	Prabarda	2,90	47,83	24,73
3.	Pujut	4,16	24,84	23,67
4.	Praya Timur	9,71	36,17	26,43
5.	Janapria	2,08	55,89	28,67
6.	Kopang	3,44	59,51	24,56
7.	Praya	4,34	60,17	15,03
8.	Praya Tengah	4,18	47,45	27,29
9.	Jonggat	3,68	38,27	32,23
10.	Pringgarata	3,98	50,25	32,94
11.	Batukliang	2,67	51,16	30,58
12.	Batukliang Utara	1,81	52,80	32,28
Jumlah/Total		3,94	46,34	26,50

Tabel 2.4.11 Lanjutan
Table Continued

No	Kecamatan <i>Subdistrict</i>	H.Suharto dan HJ.Lale Widare, SH	H.L. Suprayatno, SH.MM. dan Zainul Aidi, SP.	Persentase Percentage
	(1)	(5)	(6)	(7)
1.	Praya Barat	4,87	24,36	100,00%
2.	Prabarda	2,53	22,02	100,00%
3.	Pujut	19,70	27,63	100,00%
4.	Praya Timur	12,42	15,27	100,00%
5.	Janapria	2,26	11,10	100,00%
6.	Kopang	2,97	9,52	100,00%
7.	Praya	5,52	14,95	100,00%
8.	Praya Tengah	5,77	15,30	100,00%
9.	Jonggat	5,72	20,10	100,00%
10.	Pringgarata	3,13	9,70	100,00%
11.	Batukliang	2,02	13,57	100,00%
12.	Batukliang Utara	2,71	10,39	100,00%
Jumlah/Total		4,87	24,36	100,00%

KEPENDUDUKAN DAN KETENAGAKERJAAN

POPULATION AND EMPLOYMENT

3

TENAGA KERJA 2018



ANGKATAN KERJA

penduduk usia kerja (15 tahun dan lebih) yang bekerja, atau mempunyai pekerjaan namun sementara tidak bekerja dan pengangguran.



96,92%

BEKERJA



3,08%

PENGANGGURAN

PENDUDUK 2018

Setap 1 Km2 Wilayah ditempati oleh 777 jiwa



52,68%

494.929 penduduk perempuan



47,31%

444.480 Penduduk Laki-laki

60,83% penduduk 10 tahun ke atas berstatus KAWIN



PENJELASAN TEKNIS

1. Sumber utama data kependudukan adalah sensus penduduk yang dilaksanakan setiap sepuluh tahun sekali. Sensus penduduk telah dilaksanakan sebanyak enam kali sejak Indonesia merdeka, yaitu tahun 1961, 1971, 1980, 1990, 2000, dan 2010.

Di dalam sensus penduduk, pencacahan dilakukan terhadap seluruh penduduk yang berdomisili di wilayah teritorial Indonesia termasuk warga negara asing kecuali anggota korps diplomatik negara sahabat beserta keluarganya.

Metode pengumpulan data dalam sensus dilakukan dengan wawancara antara petugas sensus dengan responden dan juga melalui *e-census*. Pencatatan penduduk menggunakan konsep usual residence, yaitu konsep di mana penduduk biasa bertempat tinggal. Bagi penduduk yang bertempat tinggal tetap dicacah di mana mereka biasa tinggal, sedangkan untuk penduduk yang tidak bertempat tinggal tetap dicacah di tempat di mana mereka ditemukan petugas sensus pada malam 'Hari Sensus'. Termasuk penduduk yang tidak bertempat tinggal tetap adalah

TECHNICAL NOTES

1. *The main source of demographic data is population census, which is conducted every ten years. Population Census has been conducted six times since Indonesia's independence: 1961, 1971, 1980, 1990, 2000, and 2010.*

The population census enumerates all residents who domicile in the entire territory of Indonesia including foreign citizens except the diplomatic corps members and their families.

The method of data collection in a population census involves interviewing respondents and conducting e-census. Enumeration of the population uses the concept of "usual residence", which is the concept of "places where people usually live". De jure was applied to the permanent residents, while de facto was applied to non-permanent residents. The permanent residents were enumerated in place where they normally live, the non-permanent residents were enumerated where they were found by the enumerators, on the night of 'Census Date'. The non permanent residents include homeless people, ship crew, boat people, remote

tuna wisma, awak kapal berbendera Indonesia, penghuni perahu/rumah apung, masyarakat terpencil/terasing, dan pengungsi. Bagi mereka yang mempunyai tempat tinggal tetap dan sedang bepergian ke luar wilayah lebih dari enam bulan, tidak dicacah di tempat tinggalnya, tetapi dicacah di tempat tujuannya. Untuk tahun yang tidak dilaksanakan sensus penduduk, data kependudukan diperoleh dari hasil proyeksi penduduk. Proyeksi penduduk merupakan suatu perhitungan ilmiah yang didasarkan pada asumsi dari komponen-komponen perubahan penduduk, yaitu kelahiran, kematian, dan migrasi. Proyeksi penduduk Indonesia 2010–2035 menggunakan data dasar penduduk hasil SP2010.

2. **Penduduk Indonesia** adalah semua orang yang berdomisili di wilayah teritorial Indonesia selama 6 bulan atau lebih dan atau mereka yang berdomisili kurang dari 6 bulan tetapi bertujuan menetap.
3. **Laju pertumbuhan penduduk** adalah angka yang menunjukkan persentase penambahan penduduk dalam jangka waktu tertentu.

area community, and internally displaced persons. Those who had permanent residence and had been travelling away from their home for six months or more were not enumerated in their permanent place, but in the place where they were during the census.

For the periods where the population census is not conducted, population projection is done to estimate population during those years. The population projection is an estimate based on the demographic components, such as birth, death, and migration. Indonesia's 2010–2035 population projection used the 2010 Population Census as the base population.

2. **The population of Indonesia** are all residents of the entire territory of Indonesia who have stayed for six months or longer, and those who intended to stay more than six months even though their length of stay is less than six months.
3. **The growth rate of population** is the number that show percentage of population growth within a specified period.

4. **Kepadatan penduduk** adalah rasio banyaknya penduduk per kilometer persegi.
 5. **Rasio jenis kelamin** adalah perbandingan antara penduduk laki-laki dan penduduk perempuan pada suatu wilayah dan waktu tertentu. Biasanya dinyatakan dengan banyaknya penduduk laki-laki untuk 100 penduduk perempuan.
 6. **Distribusi penduduk** adalah pola persebaran penduduk di suatu wilayah, baik berdasarkan batas-batas geografis maupun berdasarkan batas-batas administrasi pemerintahan.
 7. **Komposisi penduduk** adalah pola persebaran penduduk menurut karakteristiknya, contoh: penduduk menurut kelompok umur, penduduk menurut jenis kelamin
 8. **Rumah tangga** adalah seseorang atau sekelompok orang yang mendiami sebagian atau seluruh bangunan fisik/sensus dan biasanya tinggal bersama serta pengelolaan makan dari satu dapur. Yang dimaksud makan dari satu dapur adalah jika pengurusan kebutuhan sehari-harinya dikelola bersama-sama menjadi satu.
4. **Population density** is ratio of population per square kilometer.
 5. **Sex ratio** is the ratio of males population to females population in a given area and time, usually expressed as the number of males for every 100 females.
 6. **Population distribution** is the pattern of population distribution in an area, either by geographic boundaries or by government administrative boundaries.
 7. **Population composition** is the pattern of population distribution by its characteristics, example: population by age group, population by sex
 8. **Household** is an individual or group of people living in a physical/census building unit or part of it and usually commit on a common provision for food and other essentials of living. Common provision for food means one organising daily needs for all of household members.

POPULATION AND EMPLOYMENT

9. **Anggota rumah tangga** adalah semua orang yang biasanya bertempat tinggal di suatu rumah tangga, baik yang berada di rumah pada waktu pencacahan maupun yang sementara tidak ada.
10. **Rata-rata anggota rumah tangga** adalah angka yang menunjukkan rata-rata jumlah anggota rumah tangga per rumah tangga.
11. **Penduduk usia kerja** adalah penduduk yang berumur 15 tahun ke atas.
12. **Angkatan kerja** adalah penduduk usia kerja (15 tahun ke atas) yang bekerja, punya pekerjaan namun sementara tidak bekerja, dan pengangguran.
13. **Bekerja** adalah kegiatan ekonomi yang dilakukan oleh seseorang dengan maksud memperoleh atau membantu memperoleh pendapatan atau keuntungan dan lamanya bekerja paling sedikit 1 jam secara terus menerus dalam seminggu yang lalu (termasuk pekerja keluarga tanpa upah yang membantu dalam suatu usaha/kegiatan ekonomi).
9. **Household member** are those who usually lives in a household regardless of their location at the time of enumeration.
10. **Average household size** is the average number of household members per household.
11. **Working age population** is persons of 15 years and over.
12. **Labor force or economically active** are persons of 15 years and over, who in the previous week were working, temporarily absent from work but having jobs, and unemployment.
13. **Working** is economic activity conducted by a person and intended to earn income by doing work or helping to do work at least one hour continuously during the reference week (including unpaid family worker/s for any economic activity).

14. **Jumlah jam kerja seluruhnya** adalah jumlah jam kerja yang digunakan untuk bekerja (tidak termasuk jam kerja istirahat resmi dan jam kerja yang digunakan untuk hal-hal di luar pekerjaan).
14. **Total working hours** is the total hours spent by an employee to perform all jobs (excluding the time used for other activities which are not classified as work).
15. **Lapangan usaha** adalah bidang kegiatan dari pekerjaan/tempat bekerja di mana seseorang bekerja. Klasifikasi lapangan usaha mengikuti Klasifikasi Baku Lapangan Usaha Indonesia (KBLI) dalam 1 digit.
15. **Industry** is field of a person's activity or establishment. The classification of industries follows the Indonesia Standard Industrial Classification (KBLI) in one digit.
16. **Status pekerjaan** adalah kedudukan seseorang dalam unit usaha/kegiatan dalam melakukan pekerjaan.
16. **Employment status** is the status of a person at his place of work or establishment where he was employed.
17. **Berusaha sendiri tanpa dibantu orang lain** adalah bekerja atau berusaha dengan menanggung risiko secara ekonomis, yaitu dengan tidak kembalinya ongkos produksi yang telah dikeluarkan dalam rangka usahanya tersebut, serta tidak menggunakan pekerja dibayar maupun pekerja tak dibayar, termasuk yang sifat pekerjaannya memerlukan teknologi atau keahlian khusus.
17. **Own-account worker** is a person who works at his own risk without assisted by paid per mount worker or unpaid worker include technical job or skill job.
18. **Berusaha dibantu buruh tidak tetap/buruh tidak dibayar** adalah
18. **Employer assisted by temporary workers/unpaid worker** is a person

POPULATION AND EMPLOYMENT

bekerja atau berusaha atas risiko sendiri, dan menggunakan buruh/pekerja tak dibayar dan atau buruh/pekerja tidak tetap.

who works at his own risk and assisted by temporary worker/unpaid worker.

19. **Berusaha dibantu buruh tetap/buruh dibayar** adalah berusaha atas risiko sendiri dan mempekerjakan paling sedikit satu orang buruh/pekerja tetap yang dibayar.

19. ***Employer assisted by permanent workers/paid workers*** is a person who does his business at her/his own risk at least one assisted by paid permanent worker.

20. **Buruh/karyawan/pegawai** adalah seseorang yang bekerja pada orang lain atau instansi/kantor/perusahaan secara tetap dengan menerima upah/gaji baik berupa uang maupun barang. Buruh yang tidak mempunyai majikan tetap, tidak digolongkan sebagai buruh/karyawan, tetapi sebagai pekerja bebas. Seseorang dianggap memiliki majikan tetap jika memiliki 1 (satu) majikan (orang/rumah tangga) yang sama dalam sebulan terakhir, khusus pada sektor bangunan batasannya tiga bulan. Apabila majikannya instansi/lembaga, boleh lebih dari satu.

20. ***Employee*** is a person who work permanently for other people or institution/office/ company and gains some money/cash or goods as wage/salary. Labor who have no permanent employer is not categorized as a laborer/worker/employee but casual worker. A laborers in general is considered to have a permanent employer if he has the same employer during the past month, particularly for building construction sector is 3 months. If the employer is an institution, more than 1 (one) employer is allowed.

21. **Pekerja bebas** adalah seseorang yang bekerja pada orang lain/majikan/institusi yang tidak tetap (lebih dari 1 majikan dalam

21. ***Casual employee*** is a person who does not work permanently for other people/employer/ institution (more than 1 employer during the

sebulan terakhir) di usaha pertanian baik berupa usaha rumah tangga maupun bukan usaha rumah tangga, ataupun di nonpertanian atas dasar balas jasa dengan menerima upah atau imbalan baik berupa uang maupun barang, dan baik dengan sistem pembayaran harian maupun borongan

22. **Pekerja tak dibayar** adalah seseorang yang bekerja membantu usaha untuk memperoleh penghasilan/keuntungan yang dilakukan oleh salah seorang anggota rumah tangga atau bukan anggota rumah tangga tanpa mendapat upah/gaji baik berupa uang maupun barang.

last 1 month) in agricultural sector, either home industry or not home industry, or in non-agricultural sector based on remuneration paid with money or goods, and based on daily or contact payment system.

22. **Unpaid worker** is a person who intended to work without pay, either with money or good, in an establishment run by other members of the family, relative or neighbour.

ULASAN

DESCRIPTION

Kependudukan

Penduduk Kabupaten Lombok Tengah berdasarkan proyeksi penduduk tahun 2018 sebanyak 939.409 jiwa yang terdiri atas 444.480 jiwa penduduk laki-laki dan 494.929 jiwa penduduk perempuan. Dibandingkan dengan proyeksi jumlah penduduk tahun 2017, penduduk Lombok Tengah mengalami pertumbuhan sebesar 1 persen dengan masing-masing persentase pertumbuhan penduduk laki-laki sebesar 1 persen dan penduduk perempuan sebesar 1 persen. Sementara itu besarnya angka rasio jenis kelamin tahun 2018 penduduk laki-laki terhadap penduduk perempuan sebesar 90.

Kepadatan penduduk di Kabupaten Lombok Tengah tahun 2018 mencapai 777 jiwa/km² dengan rata-rata jumlah penduduk per rumah tangga 3 orang. Kepadatan Penduduk di 12 kecamatan cukup beragam dengan kepadatan penduduk tertinggi terletak di Kecamatan Praya dengan kepadatan sebesar 1.864 jiwa/km² dan terendah di Kecamatan Batukliang Utara sebesar 289 jiwa/Km². Sementara itu jumlah rumah tangga mengalami pertumbuhan sebesar 0,92 persen dari tahun 2017.

Population

Lombok Tengah population based population projections for 2018 were 939.409 people consisting of 444.480 inhabitants of the male and 494.929 female population people. This compares with a total Lombok Tengah Population in 2017, the Population growth of Lombok Tengah are 1 percent with each percentage of the male population growth of 1 percent and 1 percent for female population. While the magnitude of the sex ratio in 2018 the male population towards the female population are 90.

Population density of Lombok Tengah District in 2018 reached 777 people/km² with the average number of residents per household are 3 people. Population density in 12 subdistricts are quite diverse with the highest population density of subdistrict is located in the subdistrict Praya with the number of density are 1.864 people/km² and the lowest in Subdistrict Batukliang Utara with 289 people/km². Meanwhile, the percentage of households growth are 0.92 percent from 2017.

Ketenagakerjaan

Angka pengangguran di Kabupaten Lombok Tengah mengalami peningkatan disbanding tahun 2017. Berdasarkan hasil survey angkatan kerja nasional bulan agustus tahun 2018 diperoleh angka pengangguran sebesar 2,06 persen, sedikit bergerak dari angka tahun 2017 sebesar 2,01 persen.

Jumlah Pencari Kerja Terdaftar di Kabupaten Lombok Tengah Pada Dinas Tenaga Kerja dan Transmigrasi Kabupaten Lombok Tengah pada Tahun 2017 sebesar 13.421 pekerja. Dari 13.421 Pekerja yang terdaftar sebesar 76,75 persen diantaranya telah ditempatkan bekerja.

Proporsi terbesar pencari kerja yang mendaftar pada dinas Tenaga Kerja dan Transmigrasi tahun 2017 berpendidikan terakhir SD yaitu sebesar 51,42 persen (6.902 pekerja).

Sementara itu menurut sektor lapangan usaha, sektor Pertanian, Kehutanan dan Perkebunan merupakan sektor yang menyerap tenaga kerja terbanyak, yakni sebanyak 85,02 persen (8.758 pekerja).

Employment

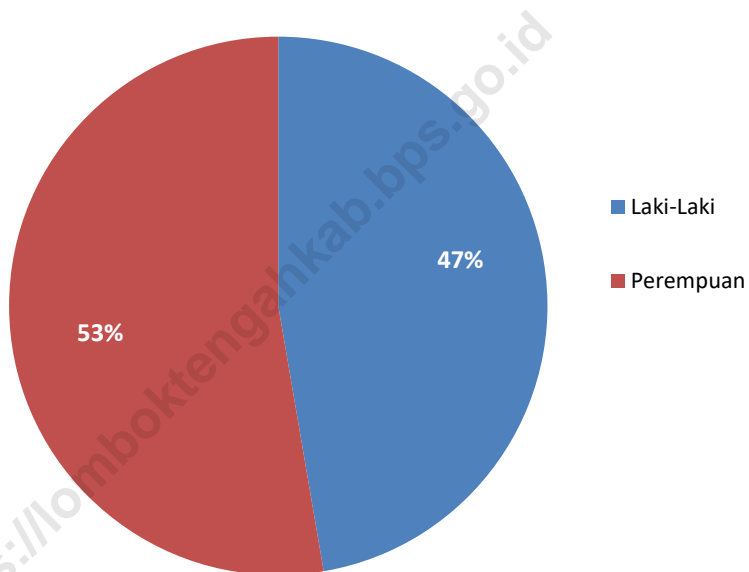
The unemployment rate in Central Lombok Regency has increased compared to 2017. Based on the results of the national labor force survey in August 2018 obtained unemployment rates of 2.06 percent, slightly moving from the 2017 figures of 2.01 percent..

Number of Registered Job Seekers in Central Lombok District At the Department of Manpower and Transmigration of Central Lombok Regency in the Year 2018 amounted to 13,421 workers. Of the 13,421 registered workers, 76.75 percent of them have been employed.

The largest proportion of job seekers who enrolled in the latest educated Manpower and Transmigration office was 51.42 percent (6,902 workers).

Meanwhile, according to the business sector, Agriculture, Forestry and Plantation sector is the sector that absorbs the most labor, which is as much as 85.02 percent (8,758 workers).

Gambar 3 Jumlah Penduduk Kabupaten Lombok Tengah Menurut Jenis Kelamin, 2018
Picture **Population Of Lombok Tengah Regency by Sex, 2018**



3.1 KEPENDUDUKAN/*POPULATION*

Tabel 3.1.1 Jumlah Penduduk Hasil Proyeksi Penduduk Menurut Kecamatan di Kabupaten Lombok Tengah 2015 - 2018
Population by Subdistrict in Lombok Tengah Regency , 2015-2018

	Kecamatan <i>Subdistrict</i>	Jumlah Penduduk <i>Population</i>		
		2016	2017	2018
	(1)	(2)	(3)	(4)
1.	Praya Barat	74 409	75 166	75 916
2.	Praya Barat Daya	54 833	55 327	55 816
3.	Pujut	103 656	104 596	105 525
4.	Praya Timur	66 700	67 239	67 769
5.	Janapria	75 530	76 294	77 049
6.	Kopang	79 938	80 490	81 030
7.	Praya	111 785	112 997	114 199
8.	Praya Tengah	64 344	64 975	65 599
9.	Jonggat	94 736	95 455	96 164
10.	Pringgarata	69 064	70 002	70 940
11.	Batukliang	75 764	76 332	76 887
12.	Batukliang Utara	51 329	51 924	52 515
Lombok Tengah		922 088	930 797	939 409

Sumber/Source: Proyeksi Penduduk Indonesia 2010–2035/Indonesia Population Projection 2010–2035

Tabel 3.1.2 Jumlah Penduduk dan Rasio Jenis Kelamin Menurut Kecamatan di Kabupaten Lombok Tengah, 2018
Population and Sex Ratio by Subdistrict in Lombok Tengah Regency, 2018

Kecamatan Subdistrict	Jenis Kelamin Sex			Rasio Jenis Kelamin Sex Ratio
	Laki-Laki Male	Perempuan Female	Jumlah Total	
(1)	(2)	(3)	(4)	(5)
1. Praya Barat	36 316	39 600	75 916	92
2. Praya Barat Daya	26 414	29 402	55 816	90
3. Pujut	50 613	54 912	105 525	92
4. Praya Timur	32 301	35 468	67 769	91
5. Janapria	35 530	41 519	77 049	86
6. Kopang	37 241	43 789	81 030	85
7. Praya	54 841	59 358	114 199	92
8. Praya Tengah	31 403	34 196	65 599	92
9. Jonggat	46 276	49 888	96 164	93
10. Pringgarata	33 680	37 260	70 940	90
11. Batukliang	35 362	41 525	76 887	85
12. Batukliang Utara	24 503	28 012	52 515	87
Lombok Tengah	444 480	494 929	939 409	90
2 0 1 7	440 292	490 505	930 797	90
2 0 1 6	436 155	485 933	922 088	90
2 0 1 5	431 825	481 054	912 879	90
2 0 1 4	427 134	476.298	903.432	90

Sumber/Source: Proyeksi Penduduk Indonesia 2010–2035/Indonesia Population Projection 2010–2035

Tabel 3.1.3 Rata-rata Anggota Rumah Tangga Per Kecamatan di Kabupaten Lombok Tengah, 2018
Average of Household by Subdistrict in Lombok Tengah Regency, 2018

	Kecamatan <i>Subdistrict</i>	Rumah Tangga <i>Household</i>	Penduduk <i>Population</i>	Rata-rata Anggota Rumah Tangga Household Member
	(1)	(2)	(3)	(4)
1.	Praya Barat	22 272	75 916	3
2.	Praya Barat Daya	17 152	55 816	3
3.	Pujut	30 924	105 525	3
4.	Praya Timur	20 923	67 769	3
5.	Janapria	23 763	77 049	3
6.	Kopang	24 495	81 030	3
7.	Praya	31 497	114 199	4
8.	Praya Tengah	19 656	65 599	3
9.	Jonggat	30 005	96 164	3
10	Pringgarata	20 383	70 940	3
11	Batukliang	23 773	76 887	3
12	Batukliang Utara	15 593	52 515	3
	Lombok Tengah	280 437	939 409	3
	2 0 1 7	277 866	930 797	3
	2 0 1 6	275 267	922 088	3
	2 0 1 5	272.518	912 879	3
	2 0 1 4	269 882	903 432	3

Sumber /Source : Badan Pusat Statistik Kabupaten Lombok Tengah / *Statistics of Lombok Tengah Regency*

Tabel 3.1.4 **Kepadatan Penduduk Per Kecamatan di Kabupaten Lombok Tengah, 2018**
Population Density by District in Lombok Tengah Regency, 2018

Kecamatan Subdistrict	Luas (km ²) Total Area (sq.km)	Penduduk Population	Kepadatan(Jiwa/ km ²) Density(Population/ sq.km ²)
(1)	(2)	(3)	(4)
1. Praya Barat	152,75	75 916	497
2. Praya Barat Daya	124,97	55 816	447
3. Pujut	233,55	105 525	452
4. Praya Timur	82,57	67 769	821
5. Janapria	69,05	77 049	1 116
6. Kopang	61,66	81 030	1 314
7. Praya	61,26	114 199	1 864
8. Praya Tengah	65,92	65 599	995
9. Jonggat	71,55	96 164	1 344
10. Pringgarata	52,78	70 940	1 344
11. Batukliang	50,37	76 887	1 526
12. Batukliang Utara	181,96	52 515	289
Lombok Tengah	1 208,39	939 409	777
2 0 1 7	1 208,39	930 797	770
2 0 1 6	1 208,39	922 088	763
2 0 1 5	1 208,39	912 879	755
2 0 1 4	1 208,39	903 432	748

Sumber /Source : Badan Pusat Statistik Kabupaten Lombok Tengah / Statistics of Lombok Tengah Regency

Tabel 3.1.5 Penduduk Menurut Golongan Umur di Kabupaten Lombok Tengah, 2018
Table *Population by Age Group in Lombok Tengah Regency, 2018*

Golongan Umur <i>Age Group</i>	Laki-Laki <i>Male</i>	Perempuan <i>Female</i>	Jumlah <i>Total</i>
(1)	(2)	(3)	(4)
00 – 04	47 492	46 160	93 652
05 – 09	45 681	43 915	89 596
10 – 14	44 482	42 178	86 660
15 – 19	40 660	40 651	81 311
20 – 24	33 246	39 452	72 698
25 – 29	33 338	41 451	74 789
30 – 34	30 607	40 028	70 635
35 – 39	31 321	40 678	71 999
40 – 44	29 291	35 619	64 910
45 – 49	27 319	32 066	59 385
50 – 54	23 211	26 863	50 074
55 – 59	19 244	21 579	40 823
60 – 64	15 638	17 297	32 935
65 – 69	10 283	11 594	21 877
70 – 74	6 777	7 742	14 519
75 +	5 890	7 656	13 546
Jumlah / Total	444 480	494 929	939 409

Sumber /Source : Badan Pusat Statistik Kabupaten Lombok Tengah / *Statistics of Lombok Tengah Regency*

Tabel 3.1.6 Persentase Penduduk 10 Tahun ke Atas Menurut Jenis Kelamin dan Status Perkawinan di Kabupaten Lombok Tengah, 2018
10 Years Up Population's by Sex Percentace and Marriage Status in Lombok Tengah Regency, 2018

Status Perkawinan Marital Status	Laki –Laki Male	Perempuan Female	Laki + Perempuan Male +Female
(1)	(2)	(3)	(4)
Belum Kawin Not married Yet	35,06	22,26	28,21
Kawin Married	59,96	61,57	60,83
Cerai Divorce	4,98	16,17	10,96
Jumlah / Total	100, 00	100,00	100,00

Sumber /Source : BPS Kabupaten Lombok Tengah - Survei Sosial Ekonomi Nasional / Statitics of Lombok Tengah Regency - Survei Sosial Ekonomi Nasional

Tabel 3.1.7 Jumlah Penduduk yang Sudah Memiliki KTP Elektronik di Kabupaten Lombok Tengah, 2018
Table Number of People Who Already Have National Identity Card in Lombok Tengah Regency, 2018

	Kecamatan <i>Subdistrict</i>	Penduduk Wajib KTP Elektronik	Penduduk yang Sudah Punya KTP Elektronik	Persentase yang Sudah Memiliki KTP
	(1)	(2)	(3)	(4)
1.	Praya Barat	59 428	53 215	89,55
2.	Praya Barat Daya	43 543	36948	84,85
3.	Pujut	83 964	73 832	87,93
4.	Praya Timur	54 355	48 521	89,27
5.	Janapria	61 732	52 219	84,59
6.	Kopang	67 498	59 864	88,69
7.	Praya	90 494	84 593	93,48
8.	Praya Tengah	52 828	49 605	93,90
9.	Jonggat	79 092	72 433	91,58
10.	Pringgarata	54 665	50 043	91,54
11.	Batukliang	63 940	57 041	89,21
12.	Batukliang Utara	43 435	37 543	86,43
	Lombok Tengah	754 974	675 857	89,52
	2017	752 886	582 910	77,42
	2016	752 808	534 223	70,96
	2015	741 380	482 810	65,12
	2014	760 404	599 464	78,83

Sumber /Source : Dinas Kependudukan dan Pencatatan Sipil Kabupaten Lombok Tengah / *Civil Registration Office* of Lombok Tengah Regency

Tabel 3.1.8 Jumlah Penduduk yang Sudah Akte Kelahiran di Kabupaten Lombok Tengah, 2018
Number of People Who Already Have Birth Certificate in Lombok Tengah Regency, 2018

Kecamatan Subdistrict	Jumlah Penduduk/ Population	Akte Kelahiran/ Birth Certificate	Persentase Penduduk yang Memilik Akte Kelahiran
(1)	(2)	(3)	(4)
1. Praya Barat	81 473	67 185	82,46
2. Praya Barat Daya	57 615	49 616	86,12
3. P u j u t	116 155	78 128	67,26
4. Praya Timur	73 630	58 125	78,94
5. Janapria	84 912	69 795	82,20
6. K o p a n g	92 958	71 464	76,88
7. P r a y a	127 081	88 864	69,93
8. Praya Tengah	73 695	64 153	64 153
9. Jonggat	107 924	75 917	70,34
10. Pringgarata	76 422	65 034	85,10
11. Batukliang	87 926	70 206	79,85
12. Batukliang Utara	60 803	59 392	97,68
Jumlah / Total	1 040 594	817 879	78,60
2 0 1 7	1 033 619	758 730	73,41
2 0 1 6	1 029 170	655 543	63,70
2 0 1 5	1 028 846	596 010	57,93
2 0 1 4	1 028 846	596 010	57,93

Sumber /Source : Dinas Kependudukan dan Pencatatan Sipil Kabupaten Lombok Tengah / Civil Registration Office of Lombok Tengah Regency

3.2 KETENAGAKERJAAN/*EMPLOYMENT*

Tabel 3.2.1 **Persentase Penduduk 15 Tahun Keatas Menurut Jenis Kelamin di Kabupaten Lombok Tengah, 2015, 2017, 2018**
Table *Percentage Population Aged 15 Years and Over by in Lombok tengah Regency, 2015,2017,2018*

Tahun Year	Jenis Kelamin / Gender		
	Laki-laki Male	Perempuan Female	Jumlah Total
(1)	(2)	(3)	(4)
2015	45,74	54,26	100,00
2017	45,79	54,21	100,00
2018	45,83	54,17	100,00

Sumber/Source: Survei Angkatan Kerja Nasional Agustus/ August National Labor Force Survey

Tabel 3.2.2 **Persentase Penduduk Laki-laki Berumur 15 Tahun Keatas Menurut Jenis Kegiatan Selama Seminggu yang di Kabupaten Lombok Tengah, 2015, 2017, 2018**
Percentage of Male Population Aged 15 Years and Over According to the Type of Activities During the Week in Lombok Tengah Regency, 2015, 2017, 2018

Tahun	Kegiatan Utama Seminggu yang Lalu					Jumlah
	Bekerja	Pengangguran	Sekolah	Mengurus Rumah Tangga	Lainnya	
(1)	(2)	(3)	(4)	(5)	(6)	(7)
2015	73,54	8,10	9,17	0,56	7,05	100,00
2017	76,16	3,03	10,84	2,48	6,71	100,00
2018	76,18	2,13	8,38	5,64	7,68	100,00

Sumber/Source: Survei Angkatan Kerja Nasional Agustus/ August National Labor Force Survey

Tabel 3.2.3 Persentase Penduduk Perempuan Berumur 15 Tahun Keatas Menurut Jenis Kegiatan Selama Seminggu yang di Kabupaten Lombok Tengah, 2015, 2017, 2018
Percentage of Female Population Aged 15 Years and Over According to the Type of Activities During the Week in Lombok Tengah Regency, 2015, 2017, 2018

Tahun	Kegiatan Utama Seminggu yang Lalu					Jumlah
	Bekerja	Pengangguran	Sekolah	Mengurus Rumah Tangga	Lainnya	
(1)	(2)	(3)	(4)	(5)	(6)	(7)
2015	53,02	2,39	8,14	32,66	3,79	100,00
2017	59,82	1,15	6,45	30,09	2,50	100,00
2018	55,38	2,00	6,88	32,94	2,80	100,00

Sumber/Source: Survei Angkatan Kerja Nasional Agustus/ August National Labor Force Survey

Tabel 3.2.4 Persentase Penduduk Laki-laki dan Perempuan Berumur 15 Tahun Keatas Menurut Jenis Kegiatan Selama Seminggu yang di Kabupaten Lombok Tengah, 2015, 2017, 2018
Percentage of Population Aged 15 Years and Over According to the Type of Activities During the Week in Lombok Tengah Regency, 2015, 2017, 2018

Tahun	Kegiatan Utama Seminggu yang Lalu					Jumlah
	Bekerja	Pengangguran	Sekolah	Mengurus Rumah Tangga	Lainnya	
(1)	(2)	(3)	(4)	(5)	(6)	(7)
2015	62,41	5,00	8,61	18,86	5,13	100,00
2017	67,30	2,01	8,46	18,55	3,68	100,00
2018	64,91	2,06	7,57	20,43	5,03	100,00

Sumber/Source: Survei Angkatan Kerja Nasional Agustus/ August National Labor Force Survey

Tabel 3.2.5 **3.2.5 Persentase Penduduk Laki-laki Berumur 15 Tahun Keatas Menurut Kelompok Umur dan Kegiatan Utama Selama Seminggu yang Lalu di Kabupaten Lombok Tengah tahun 2018**

Percentage of Male Population Above 15 Years Old Population According to Age Groups and Main Activities During the Past Week in LombokTengah Regency 2018

Kelompok Umur	Kegiatan Utama Seminggu yang Lalu					Jumlah
	Bekerja	Pengangguran	Sekolah	Mengurus Rumah Tangga	Lainnya	
(1)	(2)	(3)	(4)	(5)	(6)	(7)
15 – 19	31,60	1,60	51,85	7,59	7,36	100,00
20 - 24	68,61	8,16	14,08	4,40	4,75	100,00
25 – 29	71,34	2,47	0,00	13,80	12,39	100,00
30 – 34	84,67	5,37	0,00	4,85	5,11	100,00
35 – 39	98,39	0,00	0,00	1,61	0,00	100,00
40 – 44	89,61	2,43	0,00	6,67	1,29	100,00
45 – 49	96,01	0,00	0,00	0,00	3,99	100,00
50 – 54	100,00	0,00	0,00	0,00	0,00	100,00
55 – 59	94,45	0,00	0,00	3,27	2,27	100,00
60 – 64	67,01	0,00	0,00	11,95	21,03	100,00
65 +	57,44	0,00	0,00	7,45	35,11	100,00
Jumlah	76,18	2,13	8,38	5,64	7,68	100,00

Sumber/Source: Survei Angkatan Kerja Nasional Agustus/ August National Labor Force Survey

Tabel 3.2.6 **Persentase Penduduk Perempuan Berumur 15 Tahun Keatas Menurut Kelompok Umur dan Kegiatan Utama Selama Seminggu yang Lalu di Kabupaten Lombok Tengah tahun 2018**

Percentage of Female Population Above 15 Years Old Population According to Age Groups and Main Activities During the Past Week in Lombok Tengah Regency 2018

Kelompok Umur	Kegiatan Utama Seminggu yang Lalu					Jumlah
	Bekerja	Pengangguran	Sekolah	Mengurus Rumah Tangga	Lainnya	
(1)	(2)	(3)	(4)	(5)	(6)	(7)
15 – 19	23,27	2,45	50,43	19,24	4,60	100,00
20 - 24	51,22	7,21	11,41	27,54	2,61	100,00
25 – 29	56,02	4,60	0,00	39,38	0,00	100,00
30 – 34	59,28	1,55	0,00	39,17	0,00	100,00
35 – 39	77,95	0,00	0,00	22,05	0,00	100,00
40 – 44	79,44	0,97	0,00	17,95	1,64	100,00
45 – 49	65,24	0,00	0,00	32,70	2,07	100,00
50 – 54	50,38	2,12	0,00	45,23	2,27	100,00
55 – 59	62,14	0,00	0,00	32,46	5,40	100,00
60 – 64	48,50	0,00	0,00	44,42	7,08	100,00
65 +	29,62	0,00	0,00	59,39	10,99	100,00
Jumlah	55,38	2,00	6,88	32,94	2,80	100,00

Sumber/Source: Survei Angkatan Kerja Nasional Agustus/ August National Labor Force Survey

Tabel 3.2.7 Persentase Penduduk Berumur 15 Tahun Keatas Menurut Kelompok Umur dan Kegiatan Utama Selama Seminggu yang Lalu di Kabupaten Lombok Tengah tahun 2018
Percentage of Population Above 15 Years Old Population According to Age Groups and Main Activities During the Past Week in LombokTengah Regency 2018

Kelompok Umur	Kegiatan Utama Seminggu yang Lalu					Jumlah
	Bekerja	Pengangguran	Sekolah	Mengurus Rumah Tangga	Lainnya	
(1)	(2)	(3)	(4)	(5)	(6)	(7)
15 – 19	27,44	2,02	51,14	13,41	5,98	100,00
20 - 24	59,18	7,65	12,63	16,95	3,59	100,00
25 – 29	62,85	3,65	0,00	27,98	5,52	100,00
30 – 34	70,29	3,20	0,00	24,29	2,22	100,00
35 – 39	86,84	0,00	0,00	13,16	0,00	100,00
40 – 44	84,03	1,63	0,00	12,86	1,48	100,00
45 – 49	79,40	0,00	0,00	17,65	2,95	100,00
50 – 54	73,38	1,14	0,00	24,26	1,22	100,00
55 – 59	77,37	0,00	0,00	18,70	3,93	100,00
60 – 64	57,28	0,00	0,00	29,02	13,70	100,00
65 +	42,41	0,00	0,00	35,51	22,08	100,00
Jumlah	64,91	2,06	7,57	20,43	5,03	100,00

Sumber/Source: Survei Angkatan Kerja Nasional Agustus/ August National Labor Force Survey

Tabel 3.2.8 **Persentase Penduduk Laki-laki Berumur 15 Tahun Keatas Menurut Angkatan Kerja, Bukan Angkatan Kerja di Kabupaten Lombok Tengah tahun 2015, 2017, dan 2018**
Percentage of Male Population Aged 15 Years and Above According to the Labor Force, Non-Labor Force in Lombok Tengah Regency in 2015, 2017, and 2018

Tahun	Angkatan Kerja			Bukan Angkatan Kerja			
	Bekerja	Pengangguran*)	Jumlah	Sekolah	Mengurus RT	Lainnya	Jumlah
(1)	(2)	(3)	(4)	(5)	(6)	(7)	(8)
2015	90,08	9,92	100,00	49,94	13,53	36,54	100,00
2017	96,17	3,83	100,00	52,08	23,51	24,40	100,00
2018	97,28	2,72	100,00	38,62	25,98	35,40	100,00

Sumber/Source: Survei Angkatan Kerja Nasional Agustus/ August National Labor Force Survey

Catatan: *) Persentase jumlah pengangguran terhadap jumlah angkatan kerja biasanya disebut dengan Tingkat Pengangguran Terbuka (TPT)

Tabel 3.2.9 **Persentase Penduduk Perempuan Berumur 15 Tahun Keatas Menurut Angkatan Kerja, Bukan Angkatan Kerja di Kabupaten Lombok Tengah tahun 2015, 2017, dan 2018**
Percentage of Female Population Aged 15 Years and Above According to the Labor Force, Non-Labor Force in Lombok Tengah Regency in 2015, 2017, and 2018

Tahun	Angkatan Kerja			Bukan Angkatan Kerja			
	Bekerja	Pengangguran*)	Jumlah	Sekolah	Mengurus RT	Lainnya	Jumlah
(1)	(2)	(3)	(4)	(5)	(6)	(7)	(8)
2015	95,68	4,32	100,00	18,24	73,25	8,51	100,00
2017	98,12	1,88	100,00	16,53	77,08	6,39	100,00
2018	96,51	3,49	100,00	16,14	77,30	6,56	100,00

Sumber/Source: Survei Angkatan Kerja Nasional Agustus/ August National Labor Force Survey

Catatan: *) Persentase jumlah pengangguran terhadap jumlah angkatan kerja biasanya disebut dengan Tingkat Pengangguran Terbuka (TPT)

Tabel 3.2.10 **Persentase Penduduk Laki-laki dan Perempuan Berumur 15 Tahun Keatas Menurut Angkatan Kerja, Bukan Angkatan Kerja di Kabupaten Lombok Tengah tahun 2015, 2017, dan 2018**
Percentage of Male and Female Population Aged 15 Years and Above According to the Labor Force, Non-Labor Force in Lombok Tengah Regency in 2015, 2017 and 2018

Tahun	Angkatan Kerja			Bukan Angkatan Kerja			
	Bekerja	Pengangguran*)	Jumlah	Sekolah	Mengurus RT	Lainnya	Jumlah
(1)	(2)	(3)	(4)	(5)	(6)	(7)	(8)
2015	92,58	7,42	100,00	26,41	57,86	15,73	100,00
2017	97,10	2,90	100,00	27,57	60,45	11,99	100,00
2018	96,92	3,08	100,00	22,91	61,85	15,24	100,00

Sumber/Source: Survei Angkatan Kerja Nasional Agustus/ August National Labor Force Survey

Catatan: *) Persentase jumlah pengangguran terhadap jumlah angkatan kerja biasanya disebut dengan Tingkat Pengangguran Terbuka (TPT)

Tabel 3.2.11 Persentase Penduduk Laki-laki Berumur 15 Tahun Keatas Menurut Menurut Pendidikan Tertinggi yang Ditamatkan dan Angkatan Kerja, Bukan Angkatan Kerja di Kabupaten Lombok Tengah tahun 2018
Percentage of Male Population Aged 15 Years and Over According to the Highest Education Completed and Labor Force, Not Labor Force in Central Lombok Regency in 2018

Pendidikan Tertinggi yang Ditamatkan	Angkatan Kerja			Bukan Angkatan Kerja			
	Bekerja	Pengangguran*)	Jumlah	Sekolah	Mengurus RT	Lain-nya	Jumlah
(1)	(2)	(3)	(4)	(5)	(6)	(7)	(8)
<= SD	99,31	0,69	100,00	8,12	25,52	66,36	100,00
SMP	94,91	5,09	100,00	70,16	18,44	11,40	100,00
SMA Umum	93,25	6,75	100,00	42,52	27,30	30,18	100,00
SMA Kejuruan	100,00	0,00	100,00	0,00	66,79	33,21	100,00
Diploma I/II/III	100,00	0,00	100,00	0,00	0,00	0,00	0,00
Universitas	100,00	0,00	100,00	0,00	35,75	64,25	100,00
Jumlah	97,28	2,72	100,00	38,62	25,98	35,40	100,00

Sumber/Source: Survei Angkatan Kerja Nasional Agustus/ August National Labor Force Survey

Catatan: *) Persentase jumlah pengangguran terhadap jumlah angkatan kerja biasanya disebut dengan Tingkat Pengangguran Terbuka (TPT)

Tabel 3.2.12 **Persentase Penduduk Perempuan Berumur 15 Tahun Keatas Menurut Menurut Pendidikan Tertinggi yang Ditamatkan dan Angkatan Kerja, Bukan Angkatan Kerja di Kabupaten Lombok Tengah tahun 2018**
Percentage of Female Population Aged 15 Years and Over According to the Highest Education Completed and Labor Force, Not Labor Force in Central Lombok Regency in 2018

Pendidikan Tertinggi yang Ditamatkan	Angkatan Kerja			Bukan Angkatan Kerja			Jumlah
	Bekerja	Pengangguran*)	Jumlah	Mengurus Sekolah	Mengurus RT	Lainnya	
(1)	(2)	(3)	(4)	(5)	(6)	(7)	(8)
<= SD	97,85	2,15	100,00	3,69	86,26	10,05	100,00
SMP	95,91	4,09	100,00	43,29	55,19	1,52	100,00
SMA Umum	96,09	3,91	100,00	20,82	79,18	0,00	100,00
SMA Kejuruan	100,00	0,00	100,00	0,00	100,00	0,00	100,00
Diploma I/II/III	76,95	23,05	100,00	0,00	100,00	0,00	100,00
Universitas	91,60	8,40	100,00	0,00	56,81	43,19	100,00
Jumlah	96,51	3,49	100,00	16,14	77,30	6,56	100,00

Sumber/Source: Survei Angkatan Kerja Nasional Agustus/ August National Labor Force Survey

Catatan: *) Persentase jumlah pengangguran terhadap jumlah angkatan kerja biasanya disebut dengan Tingkat Pengangguran Terbuka (TPT)

Tabel 3.2.13 **3.2.13** **Percentage Penduduk Laki-laki dan Perempuan Berumur 15 Tahun Keatas Menurut Menurut Pendidikan Tertinggi yang Ditamatkan dan Angkatan Kerja, Bukan Angkatan Kerja di Kabupaten Lombok Tengah tahun 2018**
Percentage of Male and Female Population Aged 15 Years and Over According to the Highest Education Completed and Labor Force, Not Labor Force in Lombok Tengah Regency in 2018

Pendidikan Tertinggi yang Ditamatkan	Angkatan Kerja			Bukan Angkatan Kerja			
	Bekerja	Pengangguran*)	Jumlah	Sekolah	Mengurus RT	Lainnya	Jumlah
(1)	(2)	(3)	(4)	(5)	(6)	(7)	(8)
<= SD	98,54	1,46	100,00	4,52	74,84	20,64	100,00
SMP	95,42	4,58	100,00	53,95	40,61	5,44	100,00
SMA Umum	94,18	5,82	100,00	29,03	59,55	11,42	100,00
SMA Kejuruan	100,00	0,00	100,00	0,00	78,47	21,53	100,00
Diploma I/II/III	85,14	14,86	100,00	0,00	100,00	0,00	100,00
Universitas	96,87	3,13	100,00	0,00	45,08	54,92	100,00
Jumlah	96,92	3,08	100,00	22,91	61,85	15,24	100,00

Sumber/Source: Survei Angkatan Kerja Nasional Agustus/ August National Labor Force Survey

Catatan: *) Persentase jumlah pengangguran terhadap jumlah angkatan kerja biasanya disebut dengan Tingkat Pengangguran Terbuka (TPT)

Tabel 3.2.14 **Persentase Penduduk Berumur 15 Tahun Keatas Menurut yang Bekerja Lapangan Usaha Utama di Kabupaten Lombok Tengah tahun 2015, 2017, dan 2018**
Percentage of Population Aged 15 Years and Over According to Those Who Worked Main Business Fields in Lombok Tengah Regency in 2015, 2017 and 2018

Tahun	Lapangan Usaha Utama					Jumlah
	Pertanian	Industri	Perdagangan	Jasa	Lainnya	
(1)	(2)	(3)	(4)	(5)	(6)	(7)
2015	43,14	12,60	19,23	11,97	13,07	100,00
2017	42,04	15,64	18,99	12,14	11,19	100,00
2018	36,56	17,09	20,71	12,54	13,09	100,00

Sumber/Source: Survei Angkatan Kerja Nasional Agustus/ August National Labor Force Survey

Tabel 3.2.15 Persentase Penduduk Berumur 15 Tahun Keatas Menurut yang Bekerja Menurut Pendidikan Tertinggi yang Ditamatkan dan Lapangan Usaha Utama di Kabupaten Lombok Tengah tahun 2018
Percentage of Populations Aged 15 Years and Over According to those Working According to the Highest Education Completed and Main Business Fields in Lombok Tengah Regency in 2018

Pendidikan Tertinggi yang Ditamatkan	Lapangan Usaha Utama				
	Pertanian, Perkebunan, Kehutanan, Perburuan & Perikanan	Pertambangan dan Penggalan	Industri	Listrik, Gas dan Air Minum	Konstruksi
(1)	(2)	(3)	(4)	(5)	(6)
<= SD	52,74	0,29	20,85	0,00	5,62
SMP	27,90	0,00	20,12	0,39	12,49
SMA Umum	22,70	0,85	9,86	0,74	12,08
SMA Kejuruan	10,57	0,00	10,20	4,80	6,98
Diploma I/II/III	8,36	0,00	0,00	0,00	0,00
Universitas	2,30	0,00	6,17	0,00	3,88
Jumlah	36,56	0,29	17,09	0,45	8,01

Sumber/Source: Survei Angkatan Kerja Nasional Agustus/ August National Labor Force Survey

Tabel 3.2.14 Lanjutan
Table Continued

Pendidikan Tertinggi yang Ditamatkan	Lapangan Usaha Utama				Jumlah
	Perdagangan, Rumah Makan dan Jasa Akomodasi	Transportasi, Pergudangan dan Komunikasi	Lembaga Keuangan, Real Estate, Usaha Persewaan & Jasa Perusahaan	Jasa Kemasyarakatan, Sosial dan Perorangan	
(1)	(7)	(8)	(9)	(10)	(11)
<= SD	13,79	2,23	0,00	4,48	100,00
SMP	29,11	1,61	1,28	7,09	100,00
SMA Umum	30,36	5,70	0,64	17,06	100,00
SMA Kejuruan	33,39	18,36	4,12	11,58	100,00
Diploma I/II/III	0,00	0,00	0,00	91,64	100,00
Universitas	15,92	0,00	6,59	65,14	100,00
Jumlah	20,71	3,32	1,03	12,54	100,00

Sumber/Source: Survei Angkatan Kerja Nasional Agustus/ August National Labor Force Survey

Tabel 3.2.16 Persentase Penduduk Berumur 15 Tahun Keatas Menurut Lapangan Usaha Utama di Kabupaten Lombok Tengah tahun 2018
Percentage of Populations Aged 15 Years and Over According to those Working by Age Groups and Major Business Fields in LombokTengah Regency in 2018

Kelompok Umur	Lapangan Usaha Utama				
	Pertanian, Perkebunan, Kehutanan, Perburuan & Perikanan	Pertambangan dan Penggalian	Industri	Listrik, Gas dan Air Minum	Konstruksi
(1)	(2)	(3)	(4)	(5)	(6)
15 – 19	30,04	0,00	14,58	0,00	11,96
20 – 24	19,81	0,00	17,69	0,00	14,89
25 – 29	30,86	0,00	13,47	1,20	6,99
30 – 34	23,00	0,00	25,55	0,00	9,76
35 – 39	30,02	0,00	18,47	0,00	7,08
40 – 44	34,02	0,00	18,82	0,86	13,64
45 – 49	35,37	2,72	16,97	0,76	5,71
50 – 54	65,30	0,00	7,53	1,42	6,45
55 – 59	37,24	0,00	26,04	0,00	0,00
60 – 64	64,57	0,00	9,73	0,00	3,89
65 +	70,38	0,00	11,62	0,00	0,00
Jumlah	36,56	0,29	17,09	0,45	8,01

Tabel 3.2.14 Lanjutan
Table Continued

Kelompok Umur	Lapangan Usaha Utama				Jumlah
	Perdagangan, Rumah Makan dan Jasa Akomodasi	Transportasi, Pergudangan dan Komunikasi	Lembaga Keuangan, Real Estate, Usaha Persewaan & Jasa Perusahaan	Jasa Kemasyarakatan, Sosial dan Perorangan	
(1)	(7)	(8)	(9)	(10)	(11)
15 – 19	35,35	1,48	0,00	6,58	100,00
20 – 24	26,08	6,49	2,08	12,96	100,00
25 – 29	30,22	5,26	1,87	10,12	100,00
30 – 34	20,36	1,44	0,00	19,88	100,00
35 – 39	25,49	4,88	3,01	11,04	100,00
40 – 44	12,58	7,45	0,00	12,64	100,00
45 – 49	20,07	0,00	0,74	17,65	100,00
50 – 54	10,15	2,95	1,24	4,95	100,00
55 – 59	13,21	0,00	0,00	23,51	100,00
60 – 64	14,23	0,00	0,00	7,58	100,00
65 +	14,40	0,00	0,00	3,60	100,00
Jumlah	20,71	3,32	1,03	12,54	100,00

Sumber/Source: Survei Angkatan Kerja Nasional Agustus/ August National Labor Force Survey

Tabel 3.2.17 **Persentase Penduduk Berumur 15 Tahun Keatas Menurut yang Bekerja Status Pekerjaan Utama di Kabupaten Lombok Tengah tahun 2014, 2015, dan 2018**
Percentage of Population Aged 15 Years and Over According to Who Works Main Job Status in Central Lombok Regency in 2014, 2015, and 2018

Tahun	Status Pekerjaan Utama			Pekerja Keluarga	Jumlah
	Berusaha	Buruh/ Karyawan	Pekerja Bebas		
(1)	(2)	(3)	(4)	(5)	(6)
2015	46,18	16,99	18,97	17,86	100,00
2017	41,59	16,23	26,11	16,07	100,00
2018	47,84	19,82	18,68	13,65	100,00

Sumber/Source: Survei Angkatan Kerja Nasional Agustus/ August National Labor Force Survey

Tabel 3.2.18 **Persentase Penduduk Berumur 15 Tahun Keatas Menurut yang Bekerja Menurut Pendidikan Tertinggi yang Ditamatkan dan Status Pekerjaan Utama di Kabupaten Lombok Tengah**
Percentage of Population Aged 15 Years and Over According to those Working According to the Highest Education Completed and Main Employment Status in Lombok Tengah Regency

Pendidikan Tertinggi yang Ditamatkan	Status Pekerjaan Utama				Jumlah
	Berusaha	Buruh/ Karyawan	Pekerja Bebas	Pekerja Keluarga	
(1)	(2)	(3)	(4)	(5)	(6)
<= SD	59,38	3,26	22,12	15,24	100,00
SMP	50,91	9,36	21,14	18,59	100,00
SMA Umum	37,33	33,99	17,28	11,40	100,00
SMA Kejuruan	25,96	66,10	5,29	2,64	100,00
Diploma I/II/III	8,36	91,64	0,00	0,00	100,00
Universitas	6,23	85,81	3,88	4,08	100,00
Jumlah	47,84	19,82	18,68	13,65	100,00

Sumber/Source: Survei Angkatan Kerja Nasional Agustus/ August National Labor Force Survey

Tabel 3.2.19 Persentase Penduduk Berumur 15 Tahun Keatas Menurut Lapangan Usaha dan Status Pekerjaan Utama di Kabupaten Lombok Tengah tahun 2018
Percentage of Population Aged 15 Years and Over According to Who Works According to Business Fields and Main Job Status in Lombok Tengah Regency in 2018

Lapangan Usaha	Status Pekerjaan Utama				Jumlah
	Berusaha	Buruh/ Karyawan	Pekerja Bebas	Pekerja Keluarga	
(1)	(2)	(3)	(4)	(5)	(6)
Pertanian, Perkebunan, Kehutanan, Perburuan & Perikanan	50,35	0,65	22,77	26,23	100,00
Pertambangan dan Penggalian	49,70	0,00	50,30	0,00	100,00
Industri	64,20	7,11	18,02	10,67	100,00
Listrik, Gas dan Air Minum	27,96	72,04	0,00	0,00	100,00
Konstruksi	4,67	1,23	86,21	7,89	100,00
Perdagangan, Rumah Makan dan Jasa Akomodasi	59,41	31,51	0,53	8,55	100,00
Transportasi, Pergudangan dan Komunikasi	58,23	35,08	0,00	6,69	100,00
Lembaga Keuangan, Real Estate, Usaha Persewaan & Jasa Perusahaan	0,00	84,78	15,22	0,00	100,00
Jasa Kemasyarakatan, Sosial dan Perorangan	29,63	68,61	0,66	1,11	100,00
Jumlah	47,84	19,83	18,68	13,65	100,00

Sumber/Source: Survei Angkatan Kerja Nasional Agustus/ August National Labor Force Survey

Tabel 3.2.20 Jumlah Pencari Kerja Terdaftar Menurut Tingkat Pendidikan Tertinggi yang Ditamatkan di Kabupaten Lombok Tengah, 2017
Number of Registered Job Applicants by Educational Attainment and Sex in Lombok Tengah Regency, 2017

Pendidikan Tertinggi yang Ditamatkan <i>Educational Attainment</i>	Jenis Kelamin/Sex		
	Laki-laki <i>Male</i>	Perempuan <i>Female</i>	Jumlah <i>Total</i>
(1)	(2)	(3)	(4)
Tidak/Belum Pernah Sekolah <i>No Schooling</i>	-	-	-
Tidak/Belum Tamat SD <i>Not Yet Completed Primary School</i>	-	-	-
Sekolah Dasar/ <i>Primary School</i>	6 412	490	6 902
Sekolah Menengah Pertama <i>Junior High School</i>	2 451	682	3 133
Sekolah Menengah Atas <i>Senior High School</i>	1 000	270	1 270
Sekolah Menengah Atas Kejuruan/ <i>Vacational Senior High School</i>	1 102	100	1 202
Diploma I/II/III/Akademi Diploma I/II/III/Academy	329	128	457
Universitas/ <i>University</i>	327	130	457
Jumlah/Total	11 621	1 800	13 421

Sumber/Source: Dinas Tenaga Kerja dan Transmigrasi Kabupaten Lombok Tengah/ *Manpower and Transmigration Service of Lombok Tengah Regency*

Tabel 3.2.21 Jumlah Pencari Kerja Terdaftar pada Dinas Tenaga Kerja dan Transmigrasi Dirinci Menurut Jenis Kelamin di Kabupaten Lombok Tengah, 2017
Number of Registered Job Applicants Through Office of Man Power Department by Sex in Lombok Tengah Regency, 2017

<i>Uraian</i>	<i>Laki</i>	<i>Perempuan</i>	<i>Jumlah</i>
<i>Description</i>	<i>Male</i>	<i>Female</i>	<i>Total</i>
(1)	(2)	(3)	(4)
1. Yang Terdaftar/ <i>Registered</i>	11 621	1 800	13 421
2. Yang Telah Ditempatkan/ <i>Placed</i>	9 036	1 265	10 301
3. Yang Dihapuskan/ <i>Rejected</i>	275	150	425
4. Yang belum ditempatkan/ <i>Not Yet Placed</i>	2 310	385	2 695

Sumber/Source: Dinas Tenaga Kerja dan Transmigrasi Kabupaten Lombok Tengah/ *Manpower and Transmigration Service of Lombok Tengah Regency*

Tabel 3.2.22 Jumlah Pencari Kerja yang Telah Ditempatkan Menurut Lapangan Usaha dan Jenis Kelamin di Kabupaten Lombok Tengah, 2017
Number of Registered Job Applicants by Industrial Origin and Sex in Lombok Tengah Regency, 2017

<i>Uraian</i> Description	Laki Male	Perempuan Female	Jumlah Total
(1)	(2)	(3)	(4)
1. Pertanian, Kehutanan, Perkebunan, dan Perikanan / <i>Agriculture, Forestry, Estate and Fisheries</i>	8 667	91	8 758
2. Pertambangan & Penggalian/ <i>Mining and Quarrying</i>	-	-	-
3. Industri Pengolahan/ <i>Processing Industry</i>	9	71	80
4. Listrik, Gas, dan Air Minum/ <i>Electricity, Gas and Water</i>	-	-	-
5. Bangunan / <i>Construction</i>	253	-	253
6. Perdagangan, Rumah Makan dan Hotel / <i>Trade, Restaurant and Hotel</i>	-	-	-
7. Angkutan, Pergudangan, dan Komunikasi / <i>Transportation, Storage, and Communication</i>	-	-	-
8. Keuangan, Asuransi, Usaha Persewaan Bangunan, Tanah dan Jasa Perusahaan / <i>Finance, Insurance, Real Estate</i>	-	-	-
9. Jasa Kemasyarakatan/ <i>Public Service</i>	107	1103	1210
Jumlah / Total	9 036	1 265	10 301
2 0 1 6	7 673	1 290	8 963
2 0 1 5	4 225	803	4 611
2 0 1 4	5 922	1 382	7 304
2 0 1 3	5 062	1 439	6 501

Sumber/Source: Dinas Tenaga Kerja dan Transmigrasi Kabupaten Lombok Tengah/ *Manpower and Transmigration Service of Lombok Tengah Regency*

SOSIAL 4

SOCIAL

SARANA KESEHATAN LOMBOK TENGAH

2018



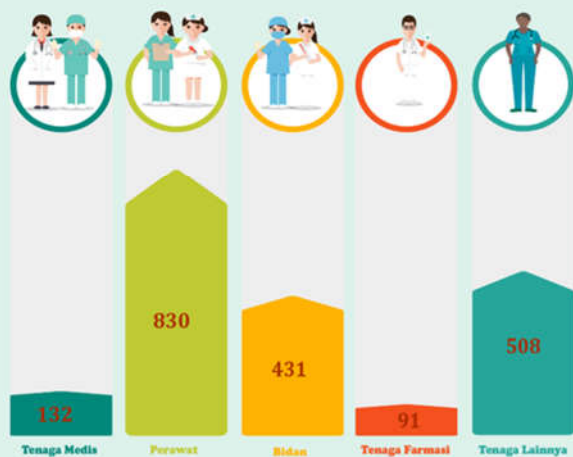
PELAYANAN KESEHATAN

Selama tahun 2018 ada 414.350 pasien rawat jalan dan 48.707 pasien rawat inap yang dilayani oleh Puskesmas dan RSUD di Lombok Tengah



SARANA KESEHATAN

Terdapat 166 sarana kesehatan yang tersebar di 12 Kecamatan. Sarana Kesehatan tersebut terdiri dari Rumah sakit, Puskesmas, Klinik, dan Polindes



PERSALINAN

Pada Tahun 2018 95,37 persen persalinan di Lombok Tengah Telah dibantu paramedis.

PENJELASAN TEKNIS

1. **Tidak/belum pernah sekolah** adalah mereka yang tidak pernah atau belum pernah terdaftar dan tidak pernah atau belum pernah aktif mengikuti pendidikan di suatu jenjang pendidikan formal. Termasuk juga yang tamat/belum tamat taman kanak-kanak tetapi tidak melanjutkan ke sekolah dasar.
2. **Masih bersekolah** adalah mereka yang terdaftar dan aktif mengikuti pendidikan formal dan nonformal (Paket A, B, atau C), baik pendidikan dasar, menengah maupun pendidikan tinggi. Bagi mahasiswa yang sedang cuti dianggap masih bersekolah.
3. **Tidak bersekolah lagi** adalah mereka yang pernah terdaftar dan aktif mengikuti pendidikan di suatu jenjang pendidikan formal dan nonformal (Paket A, B, atau C), tetapi pada saat pencacahan tidak lagi terdaftar dan tidak aktif mengikuti pendidikan.
4. **Tamat sekolah** adalah menyelesaikan pelajaran yang ditandai dengan lulus ujian akhir

TECHNICAL NOTES

1. **Not/never attending school** is someone who has never attended or never been registered in a formal education, such as primary, secondary, and tertiary education. Those who just completed kindergarten are considered as never attended school.
2. **Attending school** is someone who is currently attending primary, secondary, or tertiary education, including package A, package B, or package C. College student who postpones his/her study is considered as attending school.
3. **Not attending school anymore** is someone who had enrolled and participated in formal and non-formal education in the past including package A, package B, or package C, but currently does not attend school.
4. **Completed particular level of education** is someone who has completed particular level of education in private or public

pada kelas atau tingkat terakhir suatu jenjang pendidikan di sekolah negeri maupun swasta dengan mendapatkan tanda tamat belajar/ijazah. Seseorang yang belum mengikuti pelajaran pada kelas tertinggi tetapi telah mengikuti ujian akhir dan lulus dianggap tamat sekolah.

school and accepting graduation certificate. Someone who has never attended the highest grade but passed the final exam is considered as completed particular level of education.

5. **Jalur Pendidikan di Indonesia** terdiri atas 1) pendidikan formal, 2) pendidikan nonformal, dan 3) pendidikan informal yang ketiganya dapat saling melengkapi dan memperkaya (Undang-Undang No. 20 Tahun 2013 tentang Sistem Pendidikan Nasional).

5. **The Education System in Indonesia** consists of 1) a formal education, 2) non-formal education, and 3) informal education that all three can be complementary and enriching (Law No. 20 Year 2013 about The National Education System).

6. **Jenjang Pendidikan Formal** terdiri atas pendidikan dasar, pendidikan menengah, dan pendidikan tinggi. Jenis pendidikan yang diajarkan mencakup pendidikan umum, kejuruan, akademik, profesi, vokasi, keagamaan, dan khusus.

6. **The Formal Education Level** consists of primary education, secondary education, and high education. The kind of education that taught consists of general education, vocational, academic, professional, religious, and specific education.

a. Pendidikan Dasar berbentuk Sekolah Dasar (SD) dan Madrasah Ibtidaiyah (MI) atau bentuk lain yang sederajat serta Sekolah Menengah Pertama (SMP) dan Madrasah Tsanawiyah (MTs), atau bentuk

a. *The Primary Education consists of Elementary School and Islamic Elementary School or other equivalent forms and Junior High School and MTs, or other equivalent forms.*

- lain yang sederajat.
- b. Pendidikan Menengah berbentuk Sekolah Menengah Atas (SMA), Madrasah Aliyah (MA), Sekolah Menengah Kejuruan (SMK), dan Madrasah Aliyah Kejuruan (MAK), atau bentuk lain yang sederajat.
 - c. Pendidikan Tinggi merupakan jenjang pendidikan setelah pendidikan menengah yang mencakup program pendidikan diploma, sarjana, magister, spesialis, dan doktor yang diselenggarakan oleh perguruan tinggi. Perguruan tinggi dapat berbentuk akademi, politeknik, sekolah tinggi, institut, atau universitas.
7. **Rumah Sakit** adalah tempat pemeriksaan dan perawatan kesehatan, biasanya berada di bawah pengawasan dokter/tenaga medis, yang melayani penderita yang sakit untuk berobat rawat jalan atau rawat inap.
 7. **Hospital** is a place for health check, usually controlled/supervised by doctors/medical personnel to serve the ill patients to get outpatient or inpatient treatment services.
 8. **Rumah Sakit Bersalin** adalah rumah sakit khusus untuk persalinan, dilengkapi pelayanan spesialis pemeriksaan kehamilan, persalinan, rawat inap dan rawat jalan ibu dan anak yang berada di bawah pengawasan dokter spesialis
 8. **Maternity Hospital** is a specialized hospital for childbirth, has specialist inspection service to pregnancy, childbirth, hospitalization and outpatient for mothers and children that is under

kandungan.

9. **Rumah Bersalin** adalah sarana pelayanan kesehatan dengan izin sebagai rumah bersalin, dilengkapi pelayanan pemeriksaan kehamilan, persalinan serta pemeriksaan ibu dan anak yang berada di bawah pengawasan bidan senior.

10. **Poliklinik** adalah sarana kesehatan yang dipakai untuk pelayanan berobat jalan, biasanya berada di bawah pengawasan dokter/tenaga medis.

11. **Puskesmas (Pusat Kesehatan Masyarakat)** adalah unit pelaksana teknis dinas kesehatan kabupaten/kota yang mempunyai fungsi utama sebagai penyelenggara pelayanan kesehatan tingkat pertama. Wilayah kerja puskesmas maksimal adalah satu kecamatan dan untuk dapat menjangkau wilayah kerjanya, puskesmas mempunyai jaringan pelayanan yang meliputi unit Puskesmas Pembantu (Pustu), unit Puskesmas Keliling (Puskel), dan unit bidan desa/komunitas (Peraturan Menteri Kesehatan RI No. 75 Tahun 2014 Tentang Pusat Kesehatan Masyarakat).

12. **Apotek** adalah suatu tempat tertentu yang digunakan untuk

the supervision of an obstetrician.

9. **Maternity House** is health care facility with a license as a maternity house, equipped with prenatal care, childbirth and examination of mothers and children which is under the supervision of a senior midwife.

10. **Polyclinic** is a health facility in which to get outpatient services, usually under the control of doctor/medical personnel.

11. **Public Health Center** is technical implementation unit of regency health department that have the primary function as a first-level health care providers. The working area standard of public health center is one district and to reach their working areas, public health centers have a service network covering subsidiary of public health center, mobile public health center units, and midwife units (Regulation of the Minister of Health of Indonesia Number 75 Year 2014 about Public Health Center).

12. **Pharmacy** is a specific place that is used for pharmaceutical jobs, and

melakukan pekerjaan kefarmasian, dan penyaluran/penjualan obat atau bahan farmasi dan perbekalan kesehatan lainnya kepada masyarakat yang dikelola oleh tenaga apoteker (Peraturan Menteri Kesehatan RI No. 1332 Tahun 2002 Tentang Perubahan Atas Peraturan Menteri Kesehatan RI No. 922/MENKES/PER/X/1993 Tentang Ketentuan dan Tata Cara Pemberian Izin Apotek).

distribution/sale of drugs/pharmaceuticals and other medical supplies to people that are administered by trained pharmacist (Regulation of the Minister of Health of Indonesia Number 1332 Year 2002 about the Changes of Regulation of the Minister of Health of Indonesia Number 922/MENKES/PER/X/1993 about Pro-vision and Procedures for Administration of Licensed Pharmacies).

13. **Imunisasi** adalah memasukkan kuman atau racun penyakit tertentu yang sudah dilemahkan (vaksin) ke dalam tubuh dengan cara disuntik atau diminum (diteteskan dalam mulut) dengan maksud agar terjadi kekebalan tubuh terhadap penyakit tersebut.

13. **Immunization** is putting enervated microbe of a certain disease into human body by injection or drinking (dropping into mouth) to make the body immune to that disease.

14. **BCG (Bacillus Calmette Guerin)** merupakan vaksinasi untuk mencegah penyakit TBC, diberikan pada bayi baru lahir atau anak, dengan suntikan pada kulit pangkal lengan atas. Bekas suntikan kemudian akan membentuk tonjolan kecil jaringan parut pada kulit lengan atas. Suntikan BCG diberikan kepada anak sebanyak 1 kali.

14. **BCG (Bacillus Calmette Guerin)** is a vaccine to prevent TBC disease, given to newborns or children, by injection at the base of the skin of the upper arm. Injection site will form little bumps of scar tissue in the skin of the upper arm. BCG injections given to children 1 times.

15. **DPT (Difteri, Pertusis, Tetanus)** merupakan vaksin untuk mencegah penyakit Difteri, Pertusis, dan Tetanus yang diberikan pada bayi berumur 3 bulan ke atas, dengan suntikan pada paha, diulang 1 bulan dan 2 bulan kemudian, sehingga suntikan imunisasi DPT lengkap pada balita berjumlah 3 kali (kadang-kadang selang waktu antar suntikan bisa lebih dari 1 bulan).

16. **Peristiwa tindak pidana yang dilaporkan** ialah setiap peristiwa yang diterima kepolisian dari laporan masyarakat, atau peristiwa dimana pelakunya tertangkap tangan oleh kepolisian.

17. **Jumlah tindak pidana** menggambarkan jumlah kasus tindak pidana yang terjadi pada kurun waktu tertentu.

18. **Resiko penduduk terjadi tindak pidana per 100.000 penduduk**

$$= \frac{\text{Jumlah tindak pidana tahun } t}{\text{Jumlah penduduk tahun } t} \times 100.000$$

Resiko penduduk terjadi tindak pidana per 100.000 penduduk mengindikasikan peluang penduduk berisiko terkena tindak pidana.

15. **DPT (Diphtheria, Pertussis, Tetanus)** is a vaccine to prevent the diphtheria, pertussis, and tetanus disease, given to infants aged 3 months and above, with a shot in the thigh, repeated one month and two months later, so that the complete DPT immunization shots at toddler totaling 3 times (sometimes the time interval between injections can be more than 1 month).

16. **Reported crime incidence** includes all criminal cases reported and received by police office, and all crimes caught by police.

17. **Crime total** refers to the number of criminal cases occurring during a given period.

18. **Crime rate**

$$= \frac{\text{Number of criminal cases year } t}{\text{Total population year } t} \times 100.000$$

Crime rate indicates the probability of population exposed to risk of crime, expressed in every 100,000

Biasanya dinyatakan dalam setiap 100.000 penduduk.

19. Selang waktu terjadi tindak pidana tahun t

$$= \frac{365 \times 24 \times 60 \times 60}{\text{Jumlah tindak pidana tahun } t} \times (\text{detik})$$

Selang waktu terjadi tindak pidana tahun t mengindikasikan selang waktu terjadinya satu tindak kejahatan dengan kejahatan yang lain.

20. Persentase penyelesaian tindak pidana

$$= \frac{\text{Jumlah tindak pidana yang diselesaikan}}{\text{Jumlah peristiwa tindak pidana yang dilaporkan}} \times 100\%$$

Persentase penyelesaian peristiwa tindak pidana menyatakan persentase penyelesaian tindak pidana oleh polisi. Suatu tindak pidana dinyatakan sebagai kasus yang selesai di tingkat kepolisian, apabila:

1. berkas perkaranya sudah siap untuk diserahkan atau telah diserahkan kepada kejaksaan;
2. dalam hal delik aduan, pengaduannya dicabut dalam tenggang waktu yang telah ditentukan menurut undang-

people.

19. Crime clock

$$= \frac{365 \times 24 \times 60 \times 60}{\text{Number of criminal cases year } t} \times (\text{second})$$

Crime clock indicates the time interval of occurrence between one crime to another crime.

20. Crime clearance rate

$$= \frac{\text{Number of cleared criminal cases}}{\text{Number of reported criminal cases}} \times 100\%$$

Crime clearance rate refers to percentage of crime clearance by police. A criminal case is categorized as a cleared case by police, if:

1. All documents are ready to submit or already submitted to justice court;
2. In the case of attense that warrants complaint, the complaint was withdraw within a given period state in the law;
3. The case was cleared by police based on the principle of *plichmatigheid* (obligation on the

SOCIAL

- undang;
 3. telah diselesaikan oleh kepolisian berdasarkan azas *plichtmatigheid* (kewajiban berdasarkan kewenangan hukum);
 4. kasus yang dimaksud tidak termasuk kompetensi kepolisian
 5. tersangka meninggal dunia;
 6. kasus kadaluwarsa.
21. **Bencana Alam** adalah peristiwa atau serangkaian peristiwa yang mengancam dan mengganggu kehidupan/penghidupan masyarakat yang disebabkan oleh faktor alam antara lain berupa gempa bumi, tsunami, gunung meletus, banjir, kekeringan, angin topan, dan tanah longsor sehingga mengakibatkan kerugian materi maupun non-materi.
22. Untuk mengukur kemiskinan, BPS menggunakan konsep kemampuan memenuhi kebutuhan dasar (*basic needs approach*). Dengan pendekatan ini, kemiskinan dipandang sebagai ketidakmampuan dari sisi ekonomi untuk memenuhi kebutuhan dasar makanan dan bukan makanan yang diukur dari sisi pengeluaran. Metode yang digunakan adalah menghitung Garis
- basis of law outhority*);
4. *The case was not the responsibility of police office;*
 5. *The suspect died;*
 6. *The case was out of date.*
21. **Natural Disaster** is an event or series of events that threaten and disrupt the lives and livelihoods caused by natural factors such as: earthquake, tsunami, volcanic eruption, flood, flash flood, drought, typhoon/cyclone, and landslide so it can lead to result in loss of material and non-material.
22. To measure poverty, BPS-Statistics Indonesia has used the concept of basic needs approach. Therefore, poverty is viewed as economic inability to fulfill food and non-food basic needs which are measured by consumption/expenditure. The method used is calculating poverty line, which consists of two components that are Food Poverty Line (FPL) and Non-Food Poverty

Kemiskinan (GK), yang terdiri dari dua komponen yaitu Garis Kemiskinan Makanan (GKM) dan Garis Kemiskinan Non-Makanan (GKNM). Penghitungan Garis Kemiskinan dilakukan secara terpisah untuk daerah perkotaan dan perdesaan.

23. **Penduduk miskin** adalah penduduk yang memiliki rata-rata pengeluaran per kapita per bulan di bawah Garis Kemiskinan.
24. **Garis Kemiskinan Makanan (GKM)** merupakan nilai pengeluaran kebutuhan minimum makanan yang disetarakan dengan 2.100 kkalori per kapita per hari. Garis Kemiskinan Non-Makanan (GKNM) adalah kebutuhan minimum untuk perumahan, sandang, pendidikan, kesehatan, dan kebutuhan dasar lainnya.
25. Ukuran Kemiskinan
- Head Count Index (HCI- P_0)** adalah persentase penduduk miskin yang berada di bawah Garis Kemiskinan (GK).
 - Indeks Kedalaman Kemiskinan (Poverty Gap Index- P_1)** merupakan ukuran rata-rata kesenjangan pengeluaran masing-masing penduduk miskin
- Line (NFPL). The poverty line was calculated separately for urban and rural areas.*
23. *A person whose expenditure per capita per month is below the poverty line is considered to be poor.*
24. *The Food Poverty Line refers to the daily minimum requirement of 2,100 kcal per capita per day. The Non-Food Poverty Line refers to the minimum requirement for household necessities for clothing, education, health, and other basic individual needs.*
25. *Poverty Measures*
- Head Count Index (HCI- P_0) simply measures the percentage of the population that is counted as poor, often denoted by P_0 .*
 - Poverty Gap Index- P_1 measures the extent to which individuals fall below the poverty line (the poverty gaps) as a proportion of*

terhadap garis kemiskinan. Semakin tinggi nilai indeks, semakin jauh rata-rata pengeluaran penduduk dari garis kemiskinan.

- c. **Indeks Keparahan Kemiskinan** (*Poverty Severity Index-P₂*) memberikan gambaran mengenai penyebaran pengeluaran di antara penduduk miskin. Semakin tinggi nilai indeks, semakin tinggi ketimpangan pengeluaran di antara penduduk miskin.

Foster-Greer-Thorbecke (1984) merumuskan suatu ukuran yang digunakan untuk mengukur tingkat kemiskinan sebagai berikut:

$$P_a = \frac{1}{n} \sum_{i=1}^q \left[\frac{z - y_i}{z} \right]^a$$

dimana:

a=0, 1, 2

z=Garis kemiskinan

y_i=Rata-rata pengeluaran perkapita sebulan penduduk yang berada di bawah garis kemiskinan (i=1,2,...,q), y_i < z

q=Banyaknya penduduk yang berada di bawah garis kemiskinan

n=Jumlah penduduk

the poverty line. Higher value of the index shows that the gap between average expenditure of the poor and the poverty line is wider.

- c. **Poverty Severity Index-P₂** describes inequality among the poor. This is simply a weighted sum of poverty gaps (as a proportion of the poverty line), where the weights are the proportionate poverty gaps themselves. Hence, by squaring the poverty gap index, the measure implicitly puts more weight on observations that fall well below the poverty line. Higher value of the index shows that inequality among the poor is higher.

Foster-Greer-Thorbecke (1984) developed poverty measures that may be written as:

$$P_a = \frac{1}{n} \sum_{i=1}^q \left[\frac{z - y_i}{z} \right]^a$$

where:

a=0, 1, 2

z=the poverty line

y_j=Average expenditure per capita per month of the poor (i=1,2,...,q),

y_j < z

Jika $a=0$, diperoleh *Head Count Index* (P_0), jika $a=1$ diperoleh indeks kedalaman kemiskinan (*Poverty Gap Index*- P_1) dan jika $a=2$ disebut indeks keparahan kemiskinan (*Poverty Severity Index*- P_2).

q =the number of poor
 n =the total population

if $a=0$ is obtained *Head Count Index* (P_0), if $a=1$ is obtained *Poverty Gap Index*- P_1 , and if $a=2$ is obtained *Poverty Severity Index*- P_2 .

26. **Indeks Pembangunan Manusia** (IPM) menjelaskan bagaimana penduduk dapat mengakses hasil pembangunan dalam memperoleh pendapatan, kesehatan, pendidikan dan sebagainya. IPM diperkenalkan oleh UNDP pada tahun 1990 dan dipublikasikan secara berkala dalam laporan tahunan Human Development Report (HDR). IPM dibentuk oleh 3 (tiga) dimensi dasar: Umur panjang dan hidup sehat; pengetahuan; dan standar hidup layak.

26. **The Human Development Index** (HDI) explains how people can access development results in obtaining income, health, education and so forth. HDI was introduced by United Nations Development Programme (UNDP) in 1990 and published periodically in the annual report of the Human Development Report. HDI was formed by three basic dimensions: a long and healthy life; knowledge; and a decent standard of living.

ULASAN**DESCRIPTION****Pendidikan**

Berdasarkan hasil Survei Sosial Ekonomi Nasional Bulan Maret 2018, Angka Partisipasi Murni tertinggi adalah Angka Partisipasi Murni pada jenjang pendidikan Sekolah dasar yang mencapai 98,11 persen. Dengan kata lain 98 persen anak usia sekolah dasar mengikuti pendidikan sekolah dasar. Adapun angka partisipasi murni untuk SLTP dan SLTA masing-masing adalah sebesar 77,54 persen dan 61,93 persen.

Untuk memenuhi kebutuhan pendidikan pemerintah Kabupaten Lombok Tengah membangun fasilitas gesung sekolah dari TK hingga SLTA. Pada tahun 2018 terdapat 898 SD dan MI, 447 gedung SLTP dan MTS serta 291 SMU, MA dan SMK.

Kesehatan

Salah Satu indikator kualitas manusia adalah akses terhadap pelayanan kesehatan. Pelayanan Kesehatan di Kabupaten Lombok Tengah terus ditingkatkan dari tahun ke tahun pada tahun 2018 terdapat 166 fasilitas pelayanan kesehatan yang terdiri dari 3 Rumah Sakit, 28 Puskesmas, 19 klinik dan 116 Polindes yang tersebar di 12 Kecamatan. Selain 166 sarana kesehatan tersebut, pelayanan langsung ke masyarakat juga

Education

Based on the results of the National Socio-Economic Survey in March 2018, the highest Pure Participation Rate was the Pure Participation Rate at the primary school level, which reached 98.11 percent. In other words 98 percent of primary school-age children attend primary school education. The net enrollment rates for SLTP and SLTA are 77,54 percent and 61,93 percent respectively..

To meet the educational needs of the government of Central Lombok Regency, the school facilities are built from kindergarten to high school. In 2018 there were 898 elementary schools and MI, 447 junior and senior high schools and 291 high schools, MA and vocational schools.

Health

One indicator of human quality is access to health services. Health Services in Lombok Tengah Regency is increasing from year to year in 2018 there are 172 health service facilities consisting of 2 hospitals, 28 health centers and 124 Polindes which are spread in 12 subdistricts. In addition to these 154 health facilities, direct service to the community is also done through Posyandu. In 2018 there are 1,653

dilakukan melalui Posyandu. Pada tahun 2018 terdapat 1.682 posyandu di yang tersebar di seluruh wilayah Kabupaten Lombok Tengah

Selain sarana kesehatan yang memadai, ketersediaan tenaga kesehatan juga merupakan suatu hal yang mutlak diperlukan untuk menjamin pelayanan kesehatan yang baik bagi masyarakat. Pada tahun 2018 total tenaga kesehatan yang ditugaskan adalah sebanyak 1.992 orang yang terdiri dari 132 tenaga medis, 830 perawat, 431 bidan, 91 tenaga farmasi dan 508 tenaga kesehatan lainnya.

Pelayanan kesehatan kepada ibu hamil/melahirkan juga menjadi prioritas utama pelayanan di Kabupaten Lombok Tengah. Dengan meningkatnya pelayanan terhadap ibu hamil/melahirkan diharapkan angka kematian ibu dan bayi dapat ditekan, selain itu pelayanan yang baik pada masa kehamilan sampai dengan melahirkan juga diharapkan dapat meningkatkan kualitas anak yang dilahirkan baik dari sisi kesehatan maupun mental dan psikologis ibu dan anak. Pada tahun 2018 persentase jumlah persalinan yang dibantu tenaga kesehatan menurun dari 98,16 persen pada tahun 2017 menjadi 95,37 persen pada tahun 2018

posyandu in spread throughout the district of Lombok Tengah

In addition to adequate health facilities, the availability of health workers is also an essential thing to ensure good health services for the community. By 2018 the total number of medical personnel assigned is 1,992 people, consisting of 132 medical personnel, 830 nurses, 431 midwives, 91 pharmaceutical workers and 508 other health workers.

Health services to pregnant / childbirth also become the main priority of service in Lombok Tengah Regency. With the increasing of pregnant mother / childbirth service, it is expected that maternal and infant mortality can be suppressed, besides good service during pregnancy until childbirth is also expected to improve the quality of children born both in terms of health and mental and psychological mother and child. By 2018 the percentage of birth attendants assisted by health personnel decreased from 98,16 percent in 2017 to 95,37 percent in 2018

4.1 PENDIDIKAN/EDUCATION

Tabel 4.1.1 Angka Partisipasi Murni (APM) Menurut Jenjang Pendidikan di Kabupaten Lombok Tengah, 2018
Net Enrolment Rate and by Educational Level in Lombok Tengah Regency, 2018

Jenjang Pendidikan <i>Educational Level</i>	Laki-Laki	Perempuan	Laki-laki + Perempuan
(1)	(2)	(3)	
SD/MI <i>Elementary School</i>	97,37	98,94	98,11
SMP/MTs <i>Junior High School</i>	80,18	75,36	77,54
SMA/SMK/MA <i>Senior High School</i>	66,89	56,16	61,93

Sumber/Source: Survei Sosial Ekonomi Nasional Kor, Maret 2018/*National Socio Economic Survey kor, March 2018*

Tabel 4.1.2 Jumlah Sekolah, Murid, Guru dan Rasio Murid-Guru Raudatul Atfal (RA) Menurut Kecamatan di Kabupaten Lombok Tengah, 2018
Number of Schools, Pupils, Teachers and School-Teacher Ratio of Raudatul Atfal (RA) by Subdistrict in Lombok Tengah Regency, 2018

	Kecamatan Subdistrict	Sekolah Schools	Murid Pupils	Guru Teachers	Rasio Murid- Guru/Pupil- Teacher Ratio
	(1)	(2)	(3)	(4)	(5)
1	Praya Barat	17	546	43	13
2	Praya Barat Daya	9	412	29	14
3	Pujut	28	1 299	105	12
4	Praya Timur	21	766	77	10
5	Janapria	18	584	46	13
6	Kopang	17	767	69	11
7	Praya	21	1 063	99	11
8	Praya Tengah	19	815	69	12
9	Jonggat	8	441	39	11
10	Pringgarata	16	731	60	12
11	Batukliang	22	935	92	10
12	Batukliang Utara	23	486	30	16
	Lombok Tengah	219	8 845	758	12
	2 0 1 7	177	8 176	809	10
	2 0 1 6	na	na	na	na
	2 0 1 5	208	6 093	674	9
	2 0 1 4	208	6 093	674	9

Sumber /Source : Kementerian Agama Kabupaten Lombok Tengah / Ministry Of Religion in Lombok Tengah Regency

Tabel 4.1.3 Jumlah Sekolah, Murid, Guru dan Rasio Murid-Guru Sekolah Dasar (SD) Menurut Kecamatan di Kabupaten Lombok Tengah, 2018
Number of Schools, Pupils, Teachers and School-Teacher Ratio of Primary Schools by Subdistrict in Lombok Tengah Regency, 2018

	Kecamatan <i>Subdistrict</i>	Sekolah <i>Schools</i>	Murid <i>Pupils</i>	Guru <i>Teachers</i>	Rasio Murid- Guru/ <i>Pupil- Teacher Ratio</i>
	(1)	(2)	(3)	(4)	(5)
1	Praya Barat	51	7 692	474	16
2	Praya Barat Daya	43	3 801	341	11
3	Pujut	75	11 142	778	14
4	Praya Timur	40	6 535	423	15
5	Janapria	50	7 696	443	17
6	Kopang	48	7 803	427	18
7	Praya	69	11 478	661	17
8	Praya Tengah	35	5 116	328	16
9	Jonggat	62	9 632	633	15
10	Pringgarata	47	7 048	418	17
11	Batukliang	47	7 470	407	18
12	Batukliang Utara	37	5 126	293	17
	Lombok Tengah	604	90 539	5 626	16
	2 0 1 7	599	89 816	5 664	16
	2 0 1 6	595	88 431	6 198	14
	2 0 1 5	592	87 449	3 328	26
	2 0 1 4	588	88 109	3 217	27

Sumber /Source : Dinas Pendidikan Kabupaten Lombok Tengah / *Educatio Service of Lombok Tengah Regency*

Tabel 4.1.4 Jumlah Sekolah, Murid, Guru dan Rasio Murid-Guru Madrasah Ibtidaiyah (MI) Menurut Kecamatan di Kabupaten Lombok Tengah, 2018
Number of Schools, Pupils, Teachers and School-Teacher Ratio of Madrasah Ibtidaiyah (MI) by Subdistrict in Lombok Tengah Regency, 2018

	Sekolah Schools	Murid Pupils	Guru Teachers	Rasio Murid- Guru/Pupil- Teacher Ratio
(1)	(2)	(3)	(4)	(5)
1 Praya Barat	26	2 258	276	8
2 Praya Barat Daya	30	2 892	340	9
3 Pujut	36	3 692	425	9
4 Praya Timur	24	2 162	288	8
5 Janapria	23	2 229	312	7
6 Kopang	27	2 572	272	9
7 Praya	25	3 208	386	8
8 Praya Tengah	32	3 012	365	8
9 Jonggat	14	1 804	180	10
10 Pringgarata	17	1 840	197	9
11 Batukliang	20	2 516	248	10
12 Batukliang Utara	20	2 110	225	9
Lombok Tengah	294	30 295	3 514	9
2017	291	25 183	3 546	7
2016	na	na	na	na
2015	281	27 719	3 759	7
2014	281	27 719	3 759	7

Sumber /Source : Kementerian Agama Kabupaten Lombok Tengah / Ministry Of Religion in Lombok Tengah Regency

Tabel 4.1.5 Jumlah Sekolah, Murid, Guru dan Rasio Murid-Guru Sekolah Menengah Pertama Menurut Kecamatan di Kabupaten Lombok Tengah, 2018
Number of Schools, Pupils, Teachers and School-Teacher Ratio of Junior High Schools by Subdistrict in Lombok Tengah Regency, 2018

	Kecamatan Subdistrict	Sekolah Schools	Murid Pupils	Guru Teachers	Rasio Murid- Guru/Pupil- Teacher Ratio
	(1)	(2)	(3)	(4)	(5)
1	Praya Barat	18	1 725	212	8
2	Praya Barat Daya	13	819	101	8
3	Pujut	23	3 402	306	11
4	Praya Timur	14	2 074	151	14
5	Janapria	13	1 669	138	12
6	Kopang	15	2 530	217	12
7	Praya	26	3 693	370	10
8	Praya Tengah	4	628	65	10
9	Jonggat	14	2 383	214	11
10	Pringgarata	10	1 362	106	13
11	Batukliang	16	2 232	200	11
12	Batukliang Utara	13	1 289	95	14
	Lombok Tengah	179	23 806	2 175	11
	2017	174	24 325	2 486	10
	2016	154	25 679	2 402	11
	2015	145	25 161	1 117	23
	2014	136	25 814	1 109	23

Sumber /Source : Dinas Pendidikan Kabupaten Lombok Tengah / *Educatio Service of Lombok Tengah Regency*

Tabel 4.1.6 Jumlah Sekolah, Murid, Guru dan Rasio Murid-Guru Madrasah Tsanawiyah (MTs) Menurut Kecamatan di Kabupaten Lombok Tengah, 2015
Number of Schools, Pupils, Teachers and School-Teacher Ratio of Madrasah Tsanawiyah (MTs) by Subdistrict in Lombok Tengah Regency, 2015

	Kecamatan Subdistrict	Sekolah Schools	Murid Pupils	Guru Teachers	Rasio Murid- Guru/Pupil- Teacher Ratio
	(1)	(2)	(3)	(4)	(5)
1	Praya Barat	19	1 819	265	7
2	Praya Barat Daya	24	1 889	275	7
3	Pujut	29	2 426	395	6
4	Praya Timur	22	1 587	275	6
5	Janapria	24	2 486	398	6
6	Kopang	22	2 365	338	7
7	Praya	25	3 271	418	8
8	Praya Tengah	30	3 632	465	8
9	Jonggat	15	2 027	325	6
10	Pringgarata	21	2 357	377	6
11	Batukliang	20	1 702	252	7
12	Batukliang Utara	17	1 430	226	6
	Lombok Tengah	268	26 991	4 009	7
	2 0 1 7	273	29 464	6 666	4
	2 0 1 6	na	na	na	na
	2 0 1 5	249	26 862	4 823	6
	2 0 1 4	249	26 862	4 823	5

Sumber /Source : Kementerian Agama Kabupaten Lombok Tengah / Ministry Of Religion in Lombok Tengah Regency

Tabel 4.1.7 Jumlah Sekolah, Murid, Guru dan Rasio Murid-Guru Sekolah Menengah Atas Menurut Kecamatan di Kabupaten Lombok Tengah, 2018
Number of Schools, Pupils, Teachers and School-Teacher Ratio of Senior High Schools by Subdistrict in Lombok Tengah Regency, 2018

	Kecamatan Subdistrict	Sekolah Schools	Murid Pupils	Guru Teachers	Rasio Murid- Guru/Pupil- Teacher Ratio
	(1)	(2)	(3)	(4)	(5)
1	Praya Barat	3	908	73	12
2	Praya Barat Daya	3	437	42	10
3	Pujut	5	1 020	118	9
4	Praya Timur	3	797	75	11
5	Janapria	3	746	67	11
6	Kopang	6	974	70	14
7	Praya	10	4 688	291	16
8	Praya Tengah	2	639	49	13
9	Jonggat	6	1 627	138	12
10	Pringgarata	4	877	74	12
11	Batukliang	7	1 388	91	15
12	Batukliang Utara	1	313	27	12
	Lombok Tengah	53	14 414	1 115	13
	2017	54	14 371	1 129	13
	2016	52	15 165	1 071	14
	2015	48	14 670	513	29
	2014	44	14 324	484	26

Sumber /Source : Dinas Pendidikan Pemuda dan Olah Raga Kabupaten Lombok Tengah / Education, Youth and Sport Service of Lombok Tengah Regency

Tabel 4.1.8 Jumlah Sekolah, Murid, Guru dan Rasio Murid-Guru Madrasah Aliyah Menurut Kecamatan di Kabupaten Lombok Tengah, 2018
Number of Schools, Pupils, Teachers and School-Teacher Ratio of Madrasah Aliyah by Subdistrict in Lombok Tengah Regency, 2018

	Kecamatan Subdistrict	Sekolah Schools	Murid Pupils	Guru Teachers	Rasio Murid- Guru/Pupil- Teacher Ratio
	(1)	(2)	(3)	(4)	(5)
1	Praya Barat	10	691	179	4
2	Praya Barat Daya	11	906	192	5
3	Pujut	17	1 301	222	6
4	Praya Timur	15	962	199	5
5	Janapria	17	1 391	227	6
6	Kopang	16	1 895	245	8
7	Praya	23	3 141	389	8
8	Praya Tengah	19	2 210	337	7
9	Jonggat	13	1 167	179	7
10	Pringgarata	16	1 999	267	7
11	Batukliang	10	1 031	284	4
12	Batukliang Utara	14	1 214	291	4
	Lombok Tengah	181	17 908	3 011	6
	2 0 1 7	162	16 179	3 062	5
	2 0 1 6	na	na	na	Na
	2 0 1 5	149	14 882	3 061	5
	2 0 1 4	149	14 882	3 061	5

Sumber /Source : Kementerian Agama Kabupaten Lombok Tengah / Ministry Of Religion in Lombok Tengah Regency

Tabel 4.1.9 Jumlah Sekolah, Murid, Guru dan Rasio Murid-Guru Sekolah Menengah Kejuruan Menurut Kecamatan di Kabupaten Lombok Tengah, 2018
Number of Schools, Pupils, Teachers and School-Teacher Ratio of Vocational School by Subdistrict in Lombok Tengah Regency, 2018

	Kecamatan Subdistrict	Sekolah Schools	Murid Pupils	Guru Teachers	Rasio Murid- Guru/Pupil- Teacher Ratio
	(1)	(2)	(3)	(4)	(5)
1	Praya Barat	8	615	84	7
2	Praya Barat Daya	2	95	15	6
3	Pujut	5	1 093	97	11
4	Praya Timur	3	269	31	9
5	Janapria	5	1 043	77	14
6	Kopang	3	753	59	13
7	Praya	9	2 240	167	13
8	Praya Tengah	7	2 706	180	15
9	Jonggat	4	632	41	15
10	Pringgarata	2	334	45	7
11	Batukliang	7	800	87	9
12	Batukliang Utara	2	233	38	6
	Lombok Tengah	57	10 813	921	12
	2 0 1 7	58	10 637	931	11
	2 0 1 6	58	10 054	894	11
	2 0 1 5	52	8 918	268	33
	2 0 1 4	41	7 884	228	35

Sumber /Source : Dinas Pendidikan Kabupaten Lombok Tengah / *Educatio Service of Lombok Tengah Regency*

Tabel 4.1.10 Jumlah Ruang Kelas Menurut Tingkat Pendidikan dan Kecamatan di Kabupaten Lombok Tengah, 2018
Table Number of Classroom by Education Level and Subdistrict in Lombok Tengah Regency, 2018

Kecamatan Subdistrict	SD	SLTP
(1)	(2)	(3)
1. Praya Barat	306	93
2. Praya Barat Daya	233	53
3. P u j u t	470	154
4. Praya Timur	264	96
5. Janapria	301	75
6. K o p a n g	290	115
7. P r a y a	431	170
8. Praya Tengah	211	33
9. Jonggat	405	100
10. Pringgarata	285	57
11. Batukliang	289	89
12. Batukliang Utara	203	54
Jumlah/Total	3 688	1 089
2 0 1 7	3 791	1 157
2 0 1 6	3 652	1 051
2 0 1 5	3 504	973
2 0 1 4	3 493	897

Sumber /Source : Dinas Pendidikan Kabupaten Lombok Tengah / Educatio Service of Lombok Tengah Regency

Tabel 4.1.11 Jumlah Rombongan Belajar Menurut Tingkat Pendidikan dan Kecamatan di Kabupaten Lombok Tengah, 2018
Number of Student Group by Education Level and Subdistrict in Lombok Tengah Regency, 2018

Kecamatan Subdistrict	SD	SLTP
(1)	(2)	(3)
1. Praya Barat	347	79
2. Praya Barat Daya	255	49
3. P u j u t	495	135
4. Praya Timur	276	89
5. Janapria	331	71
6. K o p a n g	324	109
7. P r a y a	462	185
8. Praya Tengah	220	29
9. Jonggat	413	101
10. Pringgarata	308	56
11. Batukliang	306	91
12. Batukliang Utara	232	63
Jumlah/Total	3 969	1 057
2017	3 932	1 087
2016	3 871	1 092
2015	3 824	1 063
2014	3 785	979

Sumber /Source : Dinas Pendidikan Kabupaten Lombok Tengah / *Educatio Service of Lombok Tengah Regency*

Tabel 4.1.12 Jumlah Murid Baru Menurut Tingkat Pendidikan dan Kecamatan di Kabupaten Lombok Tengah, 2018
Table Number of New Student by Education Level and Subdistrict in Lombok Tengah Regency, 2018

Kecamatan Subdistrict	TK	SD	SLTP
(1)	(2)	(3)	(4)
1. Praya Barat	1 048	1 316	603
2. Praya Barat Daya	609	590	252
3. P u j u t	1 307	1 836	1 106
4. Praya Timur	755	1 007	638
5. Janapria	1 213	1 253	525
6. K o p a n g	1 148	1 348	810
7. P r a y a	1 633	2 015	1 654
8. Praya Tengah	869	862	181
9. Jonggat	1 157	1 720	870
10. Pringgarata	706	1 214	453
11. Batukliang	1 108	1 226	708
12. Batukliang Utara	749	892	417
Jumlah/Total	12 302	15 279	8 217
2 0 1 7	na	na	na
2 0 1 6	7 356	16 014	8 364
2 0 1 5	7 880	18 570	8 484
2 0 1 4	5 748	14 796	8 557

Sumber /Source : Dinas Pendidikan Kabupaten Lombok Tengah / Educatio Service of Lombok Tengah Regency

Tabel 4.1.13 Jumlah Murid yang Ditamatkan Menurut Tingkat Pendidikan dan Kecamatan di Kabupaten Lombok Tengah, 2018
Number of Graduated Student by Education Level and Subdistrict in Lombok Tengah Regency, 2018

Kecamatan Subdistrict	TK	SD	SLTP
(1)	(2)	(3)	(4)
1. Praya Barat	1 211	1 182	568
2. Praya Barat Daya	645	606	255
3. P u j u t	1 518	1 711	998
4. Praya Timur	896	987	601
5. Janapria	1 451	1 086	484
6. K o p a n g	1 317	1 171	850
7. P r a y a	1 971	1 696	1 491
8. Praya Tengah	1 070	812	201
9. Jonggat	1 409	1 509	725
10. Pringgarata	696	1 071	492
11. Batukliang	1 173	1 084	726
12. Batukliang Utara	737	690	398
Jumlah/Total	14 094	13 605	7 789
2 0 1 7	na	na	na
2 0 1 6	14 730	17 438	8 081
2 0 1 5	-	17 939	7 748
2 0 1 4	5 565	14 497	7 314

Sumber /Source : Dinas Pendidikan Kabupaten Lombok Tengah / *Educatio Service of Lombok Tengah Regency*

Tabel 4.1.14 Jumlah Ruang Kelas Menurut Tingkat Pendidikan dan Kecamatan di Kabupaten Lombok Tengah, 2018
Table Number of Classrooms by Education Level and Subdistrict in Lombok Tengah Regency, 2018

Kecamatan Subdistrict	Raudatul Atfal	Madrasah Ibtidaiyah	Madrasah Tsanawiyah	Madrasah Aliyah
(1)	(2)	(3)	(4)	(5)
1. Praya Barat	27	81	57	19
2. Praya Barat Daya	21	103	59	25
3. P u j u t	54	132	76	41
4. Praya Timur	20	77	50	27
5. Janapria	26	80	78	39
6. K o p a n g	34	92	74	53
7. P r a y a	50	115	102	87
8. Praya Tengah	36	108	113	61
9. Jonggat	20	64	63	32
10. Pringgarata	32	65	74	56
11. Batukliang	39	90	53	29
12. Batukliang Utara	22	75	45	34
Jumlah/Total	381	1 082	844	503
2 0 1 7	328	1453	940	642
2 0 1 6	na	na	na	na
2 0 1 5	345	1 785	1 124	556
2 0 1 4	345	1 785	1 124	556

Sumber /Source : Kementerian Agama Kabupaten Lombok Tengah / Ministry Of Religion in Lombok Tengah Regency

Tabel 4.1.15 Jumlah Rombongan Belajar Menurut Tingkat Pendidikan dan Kecamatan di Kabupaten Lombok Tengah, 2018
Number of Student Groups by Education Level and Subdistrict in Lombok Tengah Regency, 2018

Kecamatan Subdistrict	Raudatul Atfal	Madrasah Ibtidaiyah	Madrasah Tsanawiyah	Madrasah Aliyah
(1)	(2)	(3)	(4)	(5)
1. Praya Barat	27	81	57	19
2. Praya Barat Daya	21	103	59	25
3. P u j u t	54	132	76	41
4. Praya Timur	20	77	50	27
5. Janapria	26	80	78	39
6. K o p a n g	34	92	74	53
7. P r a y a	50	115	102	87
8. Praya Tengah	36	108	113	61
9. Jonggat	20	64	63	32
10. Pringgarata	32	65	74	56
11. Batukliang	39	90	53	29
12. Batukliang Utara	22	75	45	34
Jumlah/Total	381	1 082	844	503
2 0 1 7	328	1 453	940	642
2 0 1 6	na	na	na	na
2 0 1 5	345	1 785	1 124	556
2 0 1 4	345	1 785	1 124	556

Sumber /Source : Kementerian Agama Kabupaten Lombok Tengah / Ministry Of Religion in Lombok Tengah Regency

Tabel 4.1.16 Jumlah Murid Baru Menurut Tingkat Pendidikan dan Kecamatan di Kabupaten Lombok Tengah, 2018
Number of New Students by Education Level and Subdistrict in Lombok Tengah Regency, 2018

Kecamatan Subdistrict	Raudatul Atfal	Madrasah Ibtidaiyah	Madrasah Tsanawiyah	Madrasah Aliyah
(1)	(2)	(3)	(4)	(5)
1. Praya Barat	179	139	668	459
2. Praya Barat Daya	145	588	658	291
3. P u j u t	550	749	718	374
4. Praya Timur	227	486	562	322
5. Janapria	125	546	908	458
6. K o p a n g	365	517	845	670
7. P r a y a	501	675	1 177	896
8. Praya Tengah	331	633	1 221	753
9. Jonggat	189	384	697	405
10. Pringgarata	295	332	736	708
11. Batukliang	346	473	589	399
12. Batukliang Utara	168	459	475	446
Jumlah/Total	3 421	5 981	9 254	6 181
2 0 1 7	2 509	6 337	8 445	5 777
2 0 1 6	6 093	27 719	26 862	14 882
2 0 1 5	6 093	27 719	26 862	14 882
2 0 1 4	2 822	6 021	9 888	5 169

Sumber /Source : Kementerian Agama Kabupaten Lombok Tengah / Ministry Of Religion in Lombok Tengah Regency

Tabel 4.1.17 Jumlah Murid Yang Ditamatkan Menurut Tingkat Pendidikan dan Kecamatan di Kabupaten Lombok Tengah, 2018
Number of New Students by Education Level and Subdistrict in Lombok Tengah Regency, 2018

Kecamatan Subdistrict	Raudatul Atfal	Madrasah Ibtidaiyah	Madrasah Tsanawiyah	Madrasah Aliyah
(1)	(2)	(3)	(4)	(5)
1. Praya Barat	149	273	527	219
2. Praya Barat Daya	127	396	530	229
3. P u j u t	456	444	626	518
4. Praya Timur	184	318	419	412
5. Janapria	121	351	723	465
6. K o p a n g	288	362	722	385
7. P r a y a	532	527	977	607
8. Praya Tengah	277	465	1113	526
9. Jonggat	177	232	630	328
10. Pringgarata	265	261	769	512
11. Batukliang	328	382	561	245
12. Batukliang Utara	161	286	452	360
Jumlah/Total	3 065	4 297	8 049	4 806
2 0 1 7	2 824	3 501	7 896	3 957
2 0 1 6	1 659	2 628	6 845	3 235
2 0 1 5	1 659	2 628	6 845	3 235
2 0 1 4	1 659	2 628	6 845	3 235

Sumber /Source : Kementerian Agama Kabupaten Lombok Tengah / Ministry Of Religion in Lombok Tengah Regency

Tabel 4.1.18 Perkembangan Jumlah Buku yang Didrop ke Masing-masing TPS, SD/MI, TBM dan PKBM di Kabupaten Lombok Tengah, 2011 - 2018
Trend of Dropping Book in Lombok Tengah Regency, 2011 - 2018

Tahun	P. Masjid	Jml Ekspl	P.Desas /Kel	Jml Ekspl	Perpus takaan Keliling	Jml Ekspl	Perpus takaan Umum	Jml Ekspl
(1)	(2)	(3)	(4)	(5)	(6)	(7)	(8)	(9)
2011	25	150	42	450	115	212	213	760
2012	20	300	10	1746	392	933	386	1 214
2013	10	456	12	1270	327	796	563	1 845
2014	6	50	12	75	282	1219	596	3238
2015	4	45	6	45	869	2 607	699	2 706
2016	-	-	-	-	3 530	9 625	7 434	27 314
2017	-	-	-	-	860	4 300	2 300	1 150
2018	18	5 608	83	83 000	2	1 0000	1	93 000

Sumber / Source : Dinas Perpustakaan dan Kearsipan Kabupaten Lombok Tengah / Library and Filing Service of Lombok Tengah Regency

Tabel 4.1.19 Jumlah Peserta Aktif, Pengunjung dan Peminjam Buku pada Badan Perpustakaan, Arsip dan Dokumentasi Daerah Kabupaten Lombok Tengah per Bulan, 2018
Number of Member, Visitor and Book Borrowed by Month at Library, Archives and Documentation Office of Lombok Tengah Regency, 2018

Bulan <i>Month</i>	Jml Peserta Aktif	Jml Pengu- njung/ Bln	Jml Pengun- jung /hari	Jml Peminj- am/bln	Rata-rata peminja m/hari	Jml Buku dipinja m/bln	Jml Buku dipinja m/hr
(1)	(2)	(3)	(4)	(6)	(7)	(8)	(9)
Januari	122	2 083	104	362	18	907	45
Februari	254	1 900	95	528	26	799	40
Maret	404	2 200	110	1 276	64	2 141	107
April	614	2 500	125	888	44	148	7
Mei	864	1 183	59	262	13	222	11
Juni	956	682	34	190	10	179	9
Juli	1 132	1 454	73	708	35	582	29
Agustus	1 359	1 383	69	763	38	637	32
September	2 193	3 261	163	1 790	90	1 361	68
Oktober	2 862	3 822	191	2 180	109	1 602	80
November	3 063	2 127	106	1 494	75	1 204	60
Desember	3 228	2 111	106	1 191	60	1 037	52

Sumber / Source : Dinas Perpustakaan dan Kerasipan Kabupaten Lombok Tengah / Library and Filing Service of Lombok Tengah Regency

4.2 KESEHATAN/HEALTH

Tabel 4.2.1 Jumlah Fasilitas Kesehatan Menurut Kecamatan di Kabupaten Lombok Tengah, 2018
Table Number of Health Facilities by Subdistrict in Lombok Tengah Regency, 2018

Kecamatan Subdistrict	Rumah Sakit Hospital	Rumah Bersalin Maternity Hospital	Puskesmas Public Health Center	Posyandu Maternal & Child Health Center	Klinik/ Balai Kesehatan Clinic/ Health Center	Polindes Village Maternity
(1)	(2)	(3)	(4)	(5)	(6)	(7)
1 Praya Barat	-	-	3	126	4	8
2 Praya Barat Daya	-	-	2	129	1	9
3 Pujut	-	-	3	204	3	12
4 Praya Timur	-	-	2	174	2	8
5 Janapria	-	-	2	140	1	10
6 Kopang	-	-	3	135	1	9
7 Praya	3	-	2	148	7	13
8 Praya Tengah	-	-	2	117	0	10
9 Jonggat	-	-	3	148	0	11
10 Pringgarata	-	-	2	124	0	12
11 Batukliang	-	-	2	147	0	8
12 Batukliang Utara	-	-	2	90	0	6
Lombok Tengah	3	-	28	1 682	19	116

Sumber/Source: Dinas Kesehatan Kabupaten Lombok Tengah/Health Service Office of Lombok Tengah Regency

Tabel 4.2.2 Jumlah Kamar Menurut Jenisnya dan Tempat Tidur Tersedia di Rumah Sakit Umum Praya, 2018
Number of Room by Type and Bed Available at Praya Hospital, 2018

Tipe Kamar (1)	Tempat Tidur Tersedia / Bed Available (2)
1. VIP	20
2. Kelas I	22
3. Kelas II	32
4. Kelas III	147
5. Seruni	16
6. I C U	7
Jumlah/Total	224
2017	228
2016	190
2015	190
2014	169

Sumber/Source: Rumah Sakit Umum Praya/Praya Hospital

Tabel 4.2.3 Jumlah Tenaga Kesehatan Menurut Kecamatan di Kabupaten Lombok Tengah, 2018
Number of Health Personnel by Subdistrict in Lombok Tengah Regency, 2018

		<i>Tenaga Kesehatan/Health Personnel</i>				
<i>Kecamatan Subdistrict</i>	<i>Tenaga Medis Medical Personnel</i>	<i>Tenaga Keperawatan Nursing Personnel</i>	<i>Tenaga Kebidanan Midwifery Personnel</i>	<i>Tenaga Kefarmasian Pharmacy Personnel</i>	<i>Tenaga Kesehatan Lainnya Other Health Personnel</i>	
(1)	(2)	(3)	(4)	(5)	(6)	
1 Praya Barat	5	32	18	4	35	
2 Praya Barat Daya	3	19	14	2	25	
3 Pujut	7	55	31	5	41	
4 Praya Timur	4	29	13	4	20	
5 Janapria	5	46	24	2	24	
6 Kopang	6	52	25	5	39	
7 Praya	78	402	192	41	166	
8 Praya Tengah	5	50	31	5	44	
9 Jonggat	7	48	29	8	59	
10 Pringgarata	4	23	12	4	17	
11 Batukliang	5	35	14	3	21	
12 Batukliang Utara	3	39	28	8	17	
Lombok Tengah	132	830	431	91	508	

Sumber/Source: Dinas Kesehatan Kabupaten Lombok Tengah/Health Service Office of Lombok Tengah Regency

Tabel 4.2.4 Jumlah Dokter Spesialis, Dokter Umum, dan Dokter Gigi Menurut Sarana Pelayanan Kesehatan di Kabupaten Lombok Tengah, 2018
Number of Specialist Doctor, Generalist Doctor and Dentist by Type of Health Facility in Lombok Tengah Regency, 2018

Unit Kerja Work Unit	Dokter Spesialis Specialist Doctors	Dokter Umum Generalist Doctors	Dokter Gigi Dentist
(1)	(2)	(3)	(4)
Puskesmas/ <i>Public Health Center</i>	-	38	21
Rumah Sakit/ <i>Hospital</i>	36	33	3
Jumlah/Total	36	71	24
2017	13	56	18

Sumber/Source: Dinas Kesehatan Kabupaten Lombok Tengah/*Health Service Office of Lombok Tengah Regency*

Tabel 4.2.5 Jumlah Kunjungan Pasien Rawat Jalan dan Rawat Inap Pada Puskesmas dan RSUD Menurut Kecamatan di Kabupaten Lombok Tengah, 2018
Number of Patient Visited at Public Health Centre and Praya Hospital by Subdistrict in Lombok Tengah Regency, 2018

Kecamatan Subdistrict	Rawat Jalan Take Care of Nurse	Rawat Inap Night Take Care
(1)	(2)	(3)
1. Praya Barat	29 781	2 113
2. Praya Barat Daya	22 775	2 483
3. P u j u t	50 210	5 480
4. Praya Timur	15 059	1 398
5. Janapria	31 861	2 220
6. K o p a n g	37 461	5 038
7. P r a y a	86 376	2 296
8. Praya Tengah	34 861	1 935
9. Jonggat	61 952	3 500
10. Pringgarata	38 579	3 131
11. Batukliang	50 955	3 982
12. Batukliang Utara	16 595	1 393
Sub Jumlah	358 640	34 969
13. RSUD Praya	55 710	13 738
Jumlah/Total	414 350	48 707

Sumber/Source: Dinas Kesehatan Kabupaten Lombok Tengah/Health Service Office of Lombok Tengah Regency

Tabel 4.2.6 Kunjungan Rata Rata Per Hari pada Rawat Jalan dan IGD RSUD Praya Lombok Tengah, 2018
Average Visits Per Day on Outpatient and ER Praya Hospital Lombok Tengah, 2018

Pengunjung Visitor	Jumlah Total	Rata Rata Pengunjung Per Hari Avarage Visit a Day
(1)	(2)	(3)
Pengunjung Baru	10 512	29
Pengunjung Lama	31 136	85
Sub Jumlah	41 648	114
Pengunjung IGD	17 087	47
Jumlah	100 383	275

Sumber/Source: RSUD Praya / Praya General Hospital

Tabel 4.2.7 Rata Rata Kunjungan Per Hari Rawat Jalan di RSUD Praya Kabupaten Lombok Tengah , 2018
Average Per Visit Per Day Outpatient at Praya Hospital, Lombok Tengah Regency, 2018

Jenis Poliklinik Type Of Polyclinic	Jumlah Total	Rata Rata Per Hari Avarage Per Day
(1)	(2)	(3)
1. Dalam	11 776	32
2. Bedah	5 042	14
3. Anak	2 914	8
4. OBS-GYN	2 274	6
5. Kulit Kelamin	636	1
6. TB Paru	1 016	3
7. Gigi-Mulut	965	2
8. VCT	394	1
9. THT	2 549	7
10. Mata	6 752	18
11. Fisioterapi	3 365	9
12. Medical Cek-Up	2 449	6
13. Ortopedi	767	2
14. Syaraf	644	2
Sub jumlah	41 543	111
1. IGD	16 762	46
2. ODC	325	0
Jumlah	58 630	157

Sumber/Source: RSUD Praya / Praya General Hospital

Tabel 4.2.8 Jumlah Penderita Sepuluh Jenis Penyakit Terbanyak Rawat Jalan Berdasarkan Jenis Kelamin Kabupaten Lombok Tengah, 2018
Number of Patients with Ten Diseases Most Outpatient Based on Sex of Lombok Tengah Regency 2018

Jenis Penyakit Type Of Diseases	Laki-Laki Male	Perempuan Female	Jumlah Total
(1)	(2)	(3)	(4)
1. Presbyopia	357	531	888
2. Respiratory Tuberculosis Unspecified	466	356	822
3. Fever Unknown Origin	441	314	755
4. Intracranial Injury	396	220	616
5. Asthma	263	283	546
6. Other and Unspecified Abdominal Pain	285	215	500
7. Open Wound of ankle and foot	295	148	443
8. Anaemia	205	218	423
9. Diarrhoea and Gastroenteritis of presumed infectious origin	198	137	335
10. Dyspepsia	130	153	283
Jumlah	3 036	2 575	5 611

Sumber/Source: RSUD Praya / Praya General Hospital

Tabel 4.2.9 Sepuluh Jenis/Penyebab Kematian di IGD Berdasarkan Jenis Kelamin di Kabupaten Lombok Tengah 2018
Ten Types / Causes of Death in ER by Sex in Lombok Tengah Regency, 2018

Penyebab Kematian <i>CauseOf Death</i>	Laki-Laki <i>Male</i>	Perempuan <i>Female</i>	Jumlah <i>Total</i>
(1)	(2)	(3)	(4)
1. Other Sudden Death	33	27	60
2. Stoke	11	15	26
3. Dysponea	13	10	23
4. Intracranial Injury	10	10	20
5. Syncope and Colapse	13	6	19
6. Bronchopneumonia	10	1	11
7. Disorders Related To Short Gestitation And Low Birth Weight Not	3	3	6
8. Other Anaemia	1	4	5
9. Other Septicaemia	4	0	4
10. Other and Unspecified Abdominal Pain	2	2	4
Jumlah	100	78	178

Sumber/Source: RSUD Praya / Praya General Hospital

Tabel 4.2.10 Jumlah Kasus 10 Penyakit Terbanyak di Kabupaten Lombok Tengah, 2018
Table **Number of Cases of the 10 Most Diseases in Lombok Tengah Regency, 2018**

	Jenis Penyakit <i>The Type of Disease</i>	Jumlah Kasus <i>Number Of Cases</i>
	(1)	(2)
1.	Infeksi Saluran Pernafasan Atas (ISPA), tidak Spesifik	37 610
2.	Hyper Primer/ Esensial	17 595
3.	Gastritis, tidak spesifik	8 846
4.	Diarrhoea and Gastroenteritis of Presumed Infectious Cholerae	14 047
5.	Myalgia	8 341
6.	Gastritis and duodenitis	5 439
7.	Faver	4 664
8.	Non Insulin Dependent Diabetes Militus Without Complication	4 417
9.	Asma	4 220
10.	Acute Upper Respiratory of multiple and unspecifi	7 136

Sumber/Source: Dinas Kesehatan Kabupaten Lombok Tengah/Health Service Office of Lombok Tengah Regency

Tabel 4.2.11 Jumlah Bayi Lahir, Bayi Berat Badan Lahir Rendah (BBLR),
Table BBLR Dirujuk dan Bergizi Buruk di Kabupaten Lombok Tengah, 2018
Number of Births, Babies with Low Birth Weights (LBW), Treated LBW and Malnutrition Cases in Lombok Tengah Regency, 2018

Tahun Year	Bayi Lahir Births	BBLR/LBW		Gizi Buruk Malnutrition
		Jumlah Total	Dirujuk Treated	
(1)	(2)	(3)	(4)	(5)
2013	na	na	14	49
2014	na	na	18	44
2015	na	na	24	45
2016	19 222	737	-	38
2017	19 808	723	-	33
2018	19 691	721	-	29

Sumber/Source: Dinas Kesehatan Kabupaten Lombok Tengah/Health Service Office of Lombok Tengah Regency

Tabel 4.2.12 Jumlah Bayi Menurut Pemberian Asi Eksklusif dan Kecamatan di Kabupaten Lombok Tengah, 2018
Table Number of Babies by Exclusive Breastfeeding and Subdistrict in Lombok Tengah Regency, 2018

Kecamatan Subdistrict	Jumlah Bayi/ <i>Baby</i>	Bayi dengan Asi Eksklusif/ <i>Baby With Exclusive Level</i>
(1)	(2)	(3)
1. Praya Barat	830	762
2. Praya Barat Daya	540	503
3. P u j u t	1 125	1 054
4. Praya Timur	538	485
5. Janapria	745	699
6. K o p a n g	872	804
7. P r a y a	1 133	1 066
8. Praya Tengah	666	593
9. Jonggat	864	810
10. Pringgarata	684	647
11. Batukliang	705	678
12. Batukliang Utara	568	532
<i>Jumlah/Total</i>	9 270	8 633
2 0 1 7	9 720	8 738
2 0 1 6	9 012	8 238
2 0 1 5	8 389	7 643
2 0 1 4	9 156	8 258

Sumber/Source: Dinas Kesehatan Kabupaten Lombok Tengah/Health Service Office of Lombok Tengah Regency

Tabel 4.2.13 Jumlah Ibu Hamil, Melakukan Kunjungan K1, Melakukan Kunjungan K4, Kurang Energi Kronis(KEK) dan Mendapat Tablet Zat Besi (Fe) di Kabupaten Lombok Tengah, 2018
Number of Pregnant Women, Those with One Visit and Four Visits of Antenatal Care, Chronic Energy Deficiency (Ced) and Receiving Iron Supplement in Lombok Tengah Regency, 2018

Tahun Years	Jumlah Ibu Hamil Pregnant Women	Melakukan Kunjungan K1 One Visit	Melakukan Kunjungan K4 Four Visits	Kurang Energi Kronis (KEK) Chronic Energy Deficiency (CED)	Mendapat Zat Besi (Fe) Receiving Iron Supplement
(1)	(2)	(3)	(4)	(5)	(6)
2013	21 938	21 875	20 030	3 851	20 036
2014	22 098	21 874	20 862	3 503	20 306
2015	21 585	21 716	19 692	3 435	19 692
2016	21 906	21 643	19 706	3 621	19 706
2017	20 501	22 540	20 501	3 621	20 501
2018	21 262	22 713	20 950	3 842	20 729

Sumber/Source: Dinas Kesehatan Kabupaten Lombok Tengah/Health Service Office of Lombok Tengah Regency

Tabel 4.2.14 Persentase Persalinan Oleh Tenaga Kesehatan di Kabupaten Lombok Tengah, 2018
Table Percentage of Births by Medical Staff in Lombok Tengah Regency, 2018

Kecamatan <i>Subdistrict</i>	Jumlah persalinan	Jumlah persalinan dibantu Nakes	% persalinan dibantu Nakes
(1)	(2)	(3)	(4)
1. Praya Barat	1 642	1 589	96.77
2. Praya Barat Daya	1 203	1 198	99.58
3. P u j u t	2 279	2 436	106.89
4. Praya Timur	1 462	1 280	87.55
5. Janapria	1 667	1 554	93.22
6. K o p a n g	1 746	1 574	90.15
7. P r a y a	2 473	2 291	92.64
8. Praya Tengah	1 417	1 507	106.35
9. Jonggat	2 072	1 916	92.47
10. Pringgarata	1 540	1 383	89.81
11. Batukliang	1 658	1 507	90.89
12. Batukliang Utara	1 136	1 121	98.68
Jumlah/Total	20 295	19 356	95.37
2 0 1 7	19 808	17 443	98,16
2 0 1 6	19 366	18 892	97,55
2 0 1 5	19 063	18 536	89,99
2 0 1 4	21 094	18 871	89,46

Sumber/Source: Dinas Kesehatan Kabupaten Lombok Tengah/Health Service Office of Lombok Tengah Regency

Tabel 4.2.15 Jumlah Kasus Kematian Ibu Maternal Menurut Kecamatan di Kabupaten Lombok Tengah, 2018
Number of Maternal Mortality Case by Subdistrict in Lombok Tengah Regency, 2018

Kecamatan Subdistrict	Kasus Kematian / Mortality Case			
	Ibu Hamil	Ibu Melahirkan	Ibu Nifas	Jumlah
(1)	(2)	(3)	(4)	(5)
1. Praya Barat	-	1	1	2
2. Praya Barat Daya	-	-	1	1
3. P u j u t	1	-	-	1
4. Praya Timur	-	2	-	2
5. Janapria	-	-	-	-
6. K o p a n g	-	1	2	3
7. P r a y a	1	-	1	2
8. Praya Tengah	-	1	3	4
9. Jonggat	-	1	2	3
10. Pringgarata	1	-	1	2
11. Batukliang	1	-	-	1
12. Batukliang Utara	1	-	2	3
Jumlah/Total	5	6	13	24
2017	5	10	8	23
2016	-	17	9	26
2015	4	6	3	13
2014	6	7	5	18

Sumber/Source: Dinas Kesehatan Kabupaten Lombok Tengah/Health Service Office of Lombok Tengah Regency

Tabel 4.2.16 Jumlah Kasus Kematian Bayi dan Balita Menurut Kecamatan di Kabupaten Lombok Tengah, 2018
Number of Infant Mortality Case by Subdistrict in Lombok Tengah Regency, 2018

Kecamatan Subdistrict	Jumlah Kematian Bayi	Jumlah Kematian Balita
(1)	(2)	(3)
1. Praya Barat	10	10
2. Praya Barat Daya	22	23
3. P u j u t	38	40
4. Praya Timur	17	18
5. Janapria	34	34
6. K o p a n g	9	10
7. P r a y a	5	7
8. Praya Tengah	15	15
9. Jonggat	37	40
10. Pringgarata	19	21
11. Batukliang	19	20
12. Batukliang Utara	5	6
Jumlah/Total	230	244
2 0 1 7	242	256
2 0 1 6	192	4
2 0 1 5	201	212
2 0 1 4	199	204

Sumber/Source: Dinas Kesehatan Kabupaten Lombok Tengah/Health Service Office of Lombok Tengah Regency

Tabel 4.2.17 Jumlah dan Persentase Rumah Memenuhi Syarat Kesehatan Menurut Kecamatan di Kabupaten Lombok Tengah, 2018
Number and Percentage of House with Health Condition Available by Subdistrict in Lombok Tengah Regency, 2018

Kecamatan Subdistrict	Jumlah rumah diperiksa	Jumlah yg memenuhi syarat kesehatan	% yg memenuhi kesehatan
(1)	(2)	(3)	(4)
1. Praya Barat	22 176	13 576	61.22
2. Praya Barat Daya	21 028	11 432	54.37
3. P u j u t	36 190	25 388	70.15
4. Praya Timur	21 829	15 190	69.59
5. Janapria	27 601	19 529	70.75
6. K o p a n g	28 306	22 433	79.25
7. P r a y a	31 256	27 584	88.25
8. Praya Tengah	21 087	16 338	77.48
9. Jonggat	31 182	26 331	84.44
10. Pringgarata	22 858	15 213	66.55
11. Batukliang	24 099	21 294	88.36
12. Batukliang Utara	15 838	96 80	61.12
Jumlah/Total	303 450	223 988	73.81
2 0 1 7	303 450	224 342	69 ,37
2 0 1 6	302 105	209 566	69,37
2 0 1 5	54 823	15 888	28,98
2 0 1 4	70 343	28 788	40,93

Sumber/Source: Dinas Kesehatan Kabupaten Lombok Tengah/Health Service Office of Lombok Tengah Regency

Tabel 4.2.18 Jumlah Klien yang Berkunjung ke VCT Mandalika RSUD Praya Menurut Jenis Kelamin, 2018
Table **Number of Visited Clients at Mandalika VCT by Sex, 2018**

Jenis Kelamin Sex	2017		2018	
	Pengunjung	HIV +	Pengunjung	HIV +
(1)	(2)	(3)	(4)	(5)
Laki Male	141	3	87	7
Perempuan Female	95	4	45	6
Jumlah Total	236	7	132	13

Sumber/Source: VCT Mandalika RSUD Praya/Mandalika VCT RSUD Praya

Tabel 4.2.19 Jumlah Klien yang Berkunjung ke VCT Mandalika RSUD Praya Menurut Kecamatan, 2018
Number of Visited Clients at Mandalika VCT by Subdistrict, 2018

Kecamatan Subdistrict	Tahun / Year	
	2017	2018
(1)	(2)	(3)
1. Praya Barat	5	3
2. Praya Barat Daya	15	3
3. P u j u t	8	17
4. Praya Timur	49	14
5. Janapria	58	14
6. K o p a n g	6	11
7. P r a y a	51	29
8. Praya Tengah	6	7
9. Jonggat	7	5
10. Pringgarata	21	14
11. Batukliang	21	9
12. Batukliang Utara	6	3
13. Lainnya	1	3
Jumlah/Total	254	132

Sumber/Source: VCT Mandalika RSUD Praya/Mandalika VCT RSUD Praya

Tabel 4.2.20 Jumlah Kasus DBD, Diare, TB dan Malaria Menurut Kecamatan di Kabupaten Lombok Tengah, 2018
Number of Cases of Dengue Fever, Diarrhea, Tuberculosis (TB) and Malaria by Subdistrict in Lombok Tengah Regency, 2018

	Kecamatan <i>Subdistrict</i>	DBD <i>Dengue Fever</i>	Diare <i>Diarrhea</i>	TB <i>Tubercu- losis</i>	Malaria <i>Malaria</i>
	(1)	(2)	(3)	(4)	(5)
1	Praya Barat	0	2 037	71	-
2	Praya Barat Daya	3	1 516	113	8
3	Pujut	2	2 857	114	-
4	Praya Timur	0	1 847	100	2
5	Janapria	0	1 892	66	-
6	Kopang	0	2 226	64	-
7	Praya	4	3 050	108	1
8	Praya Tengah	1	1 771	57	1
9	Jonggat	14	2 628	114	-
10	Pringgarata	0	1 862	80	1
11	Batukliang	0	2 102	51	-
12	Batukliang Utara	0	1 397	20	-
	Lombok Tengah	24	25 185	958	13
	2 0 1 7	142	22 133	977	46

Sumber/Source: Dinas Kesehatan Kabupaten Lombok Tengah/Health Service Office of Lombok Tengah Regency

Tabel 4.2.21 Jumlah Pasangan Usia Subur dan Peserta KB Aktif Menurut Kecamatan di Kabupaten Lombok Tengah, 2018
Number of Eligible Couples and Family Planning Participants by Subdistrict in Lombok Tengah Regency, 2018

	Kecamatan Subdistrict	Jumlah PUS Eligible Couples	Peserta KB Aktif Family Planning Participants			
			IUD	MOW	MOP	Kondom Condom
	(1)	(2)	(3)	(4)	(5)	(6)
1	Praya Barat	18 156	2 193	90	61	145
2	Praya Barat Daya	12 717	224	76	2	50
3	Pujut	29 937	5 096	295	136	73
4	Praya Timur	16 640	152	71	179	38
5	Janapria	18 102	325	54	60	69
6	Kopang	17 601	355	95	91	82
7	Praya	21 904	812	164	26	144
8	Praya Tengah	15 401	318	114	38	24
9	Jonggat	20 739	406	67	24	74
10	Pringgarata	14 847	487	56	30	87
11	Batukliang	17 632	151	42	21	45
12	Batukliang Utara	14 099	225	111	193	147
	Lombok Tengah	217 775	10 744	1 235	861	978
	2017	234 065	230 220	14 011	1 759	1 424
	2016	234 065	14 804	1 852	1 498	2 267

Sumber/Source: Dinas Pemberdayaan Perempuan, Perlindungan Anak, Pengendalian Penduduk dan KB Kabupaten Lombok Tengah/ Department of Women Empowerment, Child Protection, Population Control and Family Planning of Lombok Tengah Regency

Tabel Lanjutan Tabel / Continued Table 4.2.21
Table

	Kecamatan <i>Subdistrict</i>	Peserta KB Aktif <i>Family Planning Participants</i>			Jumlah Total
		Implan <i>Implants</i>	Suntikan <i>Injection</i>	Pil <i>Pill</i>	
	(1)	(7)	(8)	(9)	(10)
1	Praya Barat	2 938	3 890	2 491	11 808
2	Praya Barat Daya	1 841	6 258	707	9 158
3	Pujut	6 339	7 014	571	19 524
4	Praya Timur	2 457	7 177	983	11 057
5	Janapria	1 280	9 359	1 125	12 272
6	Kopang	1 099	9 019	1 421	12 162
7	Praya	1 396	10 302	1 432	14 276
8	Praya Tengah	1 389	7 352	1 189	10 424
9	Jonggat	1 417	10 035	1 730	13 753
10	Pringgarata	2 042	6 004	1 196	9 902
11	Batukliang	1 137	8 755	1 291	11 442
12	Batukliang Utara	1 849	6 228	1 583	10 336
	Lombok Tengah	25 184	91 393	15 719	146 114
	2017	26 184	27 592	92 084	28 200
	2016	24 578	26 184	89 278	31 343

Sumber/Source: Dinas Pemberdayaan Perempuan, Perlindungan Anak, Pengendalian Penduduk dan KB Kabupaten Lombok Tengah/ Department of Women Empowerment, Child Protection, Population Control and Family Planning of Lombok Tengah Regency

Tabel 4.2.22 Jumlah Peserta KB Aktif Menurut Jalur dan Kecamatan di Kabupaten Lombok Tengah, 2018
Number of Active Family Planning Acceptors by Subdistrict and Method in Lombok Tengah Regency, 2018

Kecamatan Subdistrict	Jalur Swasta Private Stripe	Jalur Pemerintah Government Stripe	Peserta KB Aktif Active Acceptor
(1)	(2)	(3)	(4)
1. Praya Barat	607	11 201	11 808
2. Praya Barat Daya	556	8 602	9 158
3. P u j u t	0	19 524	19 524
4. Praya Timur	1 118	9 939	11 057
5. Janapria	6 500	5 772	12 272
6. K o p a n g	5 879	6 283	12 162
7. P r a y a	2 706	11 570	14 276
8. Praya Tengah	2 057	8 367	10 424
9. Jonggat	4 814	8 939	13 753
10. Pringgarata	2 146	7 756	9 902
11. Batukliang	2 103	9 339	11 442
12. Batukliang Utara	4 235	6 101	10 336
Jumlah/Total	32 721	113 393	146 114
2017	33 902	133 065	166 967
2016	36 049	130 967	166 967
2015	38 036	135 368	173 404
2014	41 441	117 801	159 242

Sumber/Source: Dinas Pemberdayaan Perempuan, Perlindungan Anak, Pengendalian Penduduk dan KB Kabupaten Lombok Tengah/ Department of Women Empowerment, Child Protection, Population Control and Family Panning of Lombok Tengah Regency

Tabel 4.2.23 Jumlah Peserta KB Menurut Metode Kontrasepsi dan Kecamatan di Lombok Tengah, 2018
Number of New Family Planning Acceptors by District and Method in Lombok Tengah Regency, 2018

Kecamatan Subdistrict	Pil Pill	Spiral IUD	Kondom Condom	Suntikan Injection	Susuk Implan
(1)	(2)	(3)	(4)	(5)	(6)
1. Praya Barat	2 491	2 193	145	3 890	2 938
2. Praya Barat Daya	707	224	50	6 258	1 841
3. P u j u t	571	5 096	73	7 014	6 339
4. Praya Timur	983	152	38	7 177	2 457
5. Janapria	1 125	325	69	9 359	1 280
6. K o p a n g	1 421	355	82	9 019	1 099
7. P r a y a	1 432	812	144	10 302	1 396
8. Praya Tengah	1 189	318	24	7 352	1 389
9. Jonggat	1 730	406	74	10 035	1 417
10. Pringgarata	1 196	487	87	6 004	2 042
11. Batukliang	1 291	151	45	8 755	1 137
12. Batukliang Utara	1 583	225	147	6 228	1 849
<i>Jumlah/Total</i>	15 719	10 744	978	91 393	25 184
2017	28 200	14 011	1 897	92 084	27 592
2016	31 413	14 804	2 267	89 068	26 184
2015	36 742	15 121	2 582	90 708	24 578
2014	6 748	2 000	692	22 437	4 867

Sumber/Source: Dinas Pemberdayaan Perempuan, Perlindungan Anak, Pengendalian Penduduk dan KB Kabupaten Lombok Tengah/ Department of Women Empowerment, Child Protection, Population Control and Family Planning of Lombok Tengah Regency

Tabel Lanjutan Tabel / Continued Table 4.2.23
Table

Kecamatan <i>Subdistrict</i>	MOW	MOP	Jumlah <i>Total</i>	% thd.Target
(1)	(8)	(9)	(10)	(11)
1. Praya Barat	90	61	11 808	88 ,99
2. Praya Barat Daya	76	2	9 158	97 ,48
3. P u j u t	295	136	19 524	86 ,66
4. Praya Timur	71	179	11 057	75 ,32
5. Janapria	54	60	12 272	81 ,71
6. K o p a n g	95	91	12 162	86 ,56
7. P r a y a	164	26	14 276	70 ,79
8. Praya Tengah	114	38	10 424	93 ,22
9. Jonggat	67	24	13 753	87 ,16
10. Pringgarata	56	30	9 902	76 ,69
11. Batukliang	42	21	11 442	78 ,69
12. Batukliang Utara	111	193	10 336	104 ,93
Jumlah/ <i>Total</i>	1 235	861	146 114	84 ,28
2017	1 759	1 424	166 967	96 ,31
2016	1 852	1 498	3 350	71,38
2015	1 891	1 602	173 404	74,13
2014	108	126	36 978	111 ,98

Sumber/*Source*: Dinas Pemberdayaan Perempuan, Perlindungan Anak, Pengendalian Penduduk dan KB Kabupaten Lombok Tengah/ *Department of Women Empowerment, Child Protection, Population Control and Family Panning of Lombok Tengah Regency*

Tabel 4.2.24 Jumlah Keluarga, Jenis Kelamin dan Status Perkawinan Kepala Keluarga Hasil Pendataan Keluarga Kabupaten Lombok Tengah, 2018
Number of Household, Head of Household by Sex and Marriage Status in Lombok Tengah Regency, 2018

Kecamatan <i>Subdistrict</i>	Jumlah Keluarga	Jumlah Jiwa		KK Kawin	KK Duda/ Janda/ Blm Kawin
		Laki	Perem- puan		
(1)	(2)	(3)	(4)	(5)	(6)
1. Praya Barat	24 916	40 981	44 484	21 128	3 788
2. Praya Barat Daya	19 823	30 545	33 074	17 656	2 167
3. P u j u t	37 456	58 542	63 170	31 206	6 250
4. Praya Timur	24 397	36 946	39 414	21 998	2 399
5. Janapria	27 611	39 197	41 991	23 202	4 409
6. K o p a n g	28 711	43 609	47 005	23 418	5 293
7. P r a y a	35 366	59 964	62 472	29 672	5 694
8. Praya Tengah	21 793	35 156	36 492	18 411	3 382
9. Jonggat	33 451	47 908	48 833	28 163	5 288
10. Pringgarata	24 565	43 124	47 440	20 316	4 249
11. Batukliang	27 866	42 901	53 274	25 411	2 455
12. Batukliang Utara	18 264	27 836	30 138	15 528	2 736
<i>Jumlah/Total</i>	324 219	506 709	547 787	276 109	48 110
2017	323 749	502 898	505 533	260 656	63 093
2016	321 375	503 369	501 240	244 420	76 853
2015	341 611	511 135	550 503	275 775	65 836
2014	332 713	501 668	541 960	271 807	60 906

Sumber/Source: Dinas Pemberdayaan Perempuan, Perlindungan Anak, Pengendalian Penduduk dan KB Kabupaten Lombok Tengah/ Department of Women Empowerment, Child Protection, Population Control and Family Panning of Lombok Tengah Regency

Tabel 4.2.25 Tingkat Pendidikan yang Ditamatkan Kepala Keluarga
Table Hasil Pendataan Keluarga di Kabupaten Lombok Tengah,
 2018
*Head of Household by Educational Level in Lombok Tengah
 Regency, 2018*

Kecamatan Subdistrict	Tidak Tamat SD	Tamat SD-SMP	SLTA keatas
(1)	(2)	(3)	(4)
1. Praya Barat	9 004	9 001	6 911
2. Praya Barat Daya	8 225	5 724	5 874
3. P u j u t	17 625	10 949	8 882
4. Praya Timur	11 101	10 021	3 275
5. Janapria	8 821	14 713	4 077
6. K o p a n g	8 826	11 994	7 891
7. P r a y a	8 325	14 706	12 335
8. Praya Tengah	7 135	10 726	3 932
9. Jonggat	10 223	13 752	9 476
10. Pringgarata	8 965	10 429	5 171
11. Batukliang	8 206	11 272	8 388
12. Batukliang Utara	6 021	7 411	4 832
<i>Jumlah/Total</i>	112 477	130 698	81 044
2017	97 070	129 387	96 292
2016	94 070	129 387	62 472
2015	125 064	128 158	88 388
2014	128 678	122 214	81 821

Sumber/Source: Dinas Pemberdayaan Perempuan, Perlindungan Anak, Pengendalian Penduduk dan KB Kabupaten Lombok Tengah/ Department of Women Empowerment, Child Protection, Population Control and Family Panning of Lombok Tengah Regency

Tabel 4.2.26 Pentahapan Keluarga Hasil Pendataan Keluarga di Kabupaten Lombok Tengah, 2018
Number of Household by Welfare Level in Lombok Tengah Regency, 2018

Kecamatan Subdistrict	Pra-Sej	KS-I	KS-II	KS-III	KS-III+
(1)	(2)	(3)	(4)	(5)	(6)
1. Praya Barat	8 942	13 338	2 636	-	-
2. Praya Barat Daya	6 110	11 320	2 393	-	-
3. P u j u t	15 044	18 515	3 897	-	-
4. Praya Timur	8 350	13 466	2 581	-	-
5. Janapria	6 472	15 193	5 946	-	-
6. K o p a n g	5 245	17 596	5 870	-	-
7. P r a y a	9 409	16 481	9 476	-	-
8. Praya Tengah	5 468	13 104	3 221	-	-
9. Jonggat	7 060	21 598	4 793	-	-
10. Pringgarata	2 592	14 617	7 356	-	-
11. Batukliang	9 944	13 054	4 868	-	-
12. Batukliang Utara	3 494	10 002	4 768	-	-
Jumlah/Total	88 130	178 284	57 805	-	-
2017	89 788	184 244	49 717	-	-
2016	90 887	187 284	43 204	-	-
2015	116816	118 229	78 312	33 846	337
2014	115 419	113 502	71 666	31 902	224

Sumber/Source: Dinas Pemberdayaan Perempuan, Perlindungan Anak, Pengendalian Penduduk dan KB Kabupaten Lombok Tengah/ Department of Women Empowerment, Child Protection, Population Control and Family Panning of Lombok Tengah Regency

Tabel 4.2.27 Jumlah Penyandang Masalah Kesejahteraan Sosial (PMKS) Menurut Jenis dan Kecamatan Di Kabupaten Lombok Tengah 2018
Number of Persons with Social Welfare Problems (PMKS) by Type and subistrict in Lombok Tengah Regency 2018

Kecamatan Subdistrict	Anak Balita Terlantar	Anak Terlantar	Anak Yang Berhadapan Dengan Hukum	Anak Jalanan	Wanita Rawan Sosial Ekonomi
(1)	(2)	(3)	(4)	(5)	(6)
1. Praya Barat	-	506	-	-	698
2. Praya Barat Daya	109	97	-	-	757
3. P u j u t	380	306	56	-	606
4. Praya Timur	138	509	-	-	301
5. Janapria	90	381	-	-	3 006
6. K o p a n g	75	306	-	243	503
7. P r a y a	79	179	4	4	397
8. Praya Tengah	68	169	-	-	501
9. Jonggat	97	309	-	299	901
10. Pringgarata	50	301	-	-	805
11. Batukliang	31	501	19	-	197
12. Batukliang Utara	37	389	-	-	798
Jumlah/Total	1 154	3 953	79	546	9 470

Tabel Lanjutan Tabel / Continued Table 4.2.27
Table

Kecamatan Subdistrict	Korban Tindak Kekerasan	Lanjut Usia Terlantar	Penyandang Disabilitas	Tuna Susila	Gelandangan
(1)	(7)	(8)	(9)	(10)	(11)
1. Praya Barat	-	603	360	-	-
2. Praya Barat Daya	-	193	79	-	-
3. P u j u t	-	389	57	-	7
4. Praya Timur	-	290	278	-	-
5. Janapria	-	-	-	-	-
6. K o p a n g	98	602	317	-	-
7. P r a y a	-	308	390	-	7
8. Praya Tengah	-	301	351	-	-
9. Jonggat	289	3 519	743	-	-
10. Pringgarata	-	50	468	-	-
11. Batukliang	-	501	46	-	19
12. Batukliang Utara	-	1 095	31	-	-
Jumlah/Total	387	7 851	3 120	-	33

Tabel Lanjutan Tabel / Continued Table 4.2.27
Table

Kecamatan Subdistrict	Pengemis	Korban Penyalahgu naan NAFZA	Bekas warga binaan lembaga pemasyarakatan	Pekerja Migran Bermasalah sosial	Anak Dengan Disabilitas
(1)	(12)	(13)	(14)	(15)	(16)
1. Praya Barat	-	4	-	-	38
2. Praya Barat Daya	-	-	-	-	336
3. P u j u t	-	-	87	198	35
4. Praya Timur	-	18	-	-	29
5. Janapria	48	-	-	-	31
6. K o p a n g	6	-	156	275	-
7. P r a y a	8	6	-	29	301
8. Praya Tengah	-	35	-	71	-
9. Jonggat	19	4	-	12	169
10. Pringgarata	-	3	19	9	31
11. Batukliang	-	198	-	249	390
12. Batukliang Utara	-	-	17	11	279
Jumlah/Total	81	268	279	854	1 639

Tabel Lanjutan Tabel / Continued Table 4.2.27
Table

Kecamatan Subdistrict	Korban Bencana Alam	Korban Bencana Sosial	Fakir Miskin	Keluarga Bermasalah Sosial Psikologis
(1)	(17)	(18)	(19)	(20)
1. Praya Barat	-	19	798	-
2. Praya Barat Daya	30	10	1 401	-
3. P u j u t	239	18	9 301	-
4. Praya Timur	679	9	1 301	-
5. Janapria	39	8	297	-
6. K o p a n g	9	8	597	-
7. P r a y a	90	34	491	-
8. Praya Tengah	52	19	1 489	-
9. Jonggat	-	12	1 298	210
10. Pringgarata	-	8	10 201	8
11. Batukliang	-	10	201	-
12. Batukliang Utara	-	8	780	-
Jumlah/Total	1 138	163	28 155	218

Sumber / Source : Dinas Sosial kabupaten Lombok tengah / Social Service Of Lombok Tengah Regency

4.3 AGAMA/RELIGION

Tabel 4.3.1 Jumlah Tempat Peribadatan Menurut Jenis di Kabupaten Lombok Tengah, 2018
Number of Worship Facilities by Type in Lombok Tengah Regency, 2018

	Tempat Ibadah Worship Facilities	Jumlah / Number
	(1)	(2)
1	Masjid	1 559
2	Gereja	0
3	Pura	12
4	Vihara	0
4	Klenteng	0
	Lombok Tengah	1 571

Sumber / Source : Badan Kesatuan Bangsa dan Politik Dalam Negeri / *Badan Kesatuan Bangsa dan Politik Dalam Negeri*

Tabel 4.3.2 Jumlah Tokoh Keagamaan di Kabupaten Lombok Tengah, 2018
Number of religious leaders in Lombok Tengah Regency, 2018

	Pemuka Agama Religious Leader	Jumlah / Number
	(1)	(2)
1	Tuan Guru / Kyai	1 052
2	Pendeta	1
3	Pastor	2
4	Pandita / Pidande	38
5	Pandita	0
6	Xueshi	0
	Lombok Tengah	1 093

Sumber / Source : Badan Kesatuan Bangsa dan Politik Dalam Negeri / *Badan Kesatuan Bangsa dan Politik Dalam Negeri*

Tabel 4.3.3 Banyaknya Jemaah Haji Menurut Kecamatan di Kabupaten Lombok Tengah, 2018
Number of Moslem Pilgrims by Subdistrict in Lombok Tengah Regency, 2018

Kecamatan Subdistrict	Berangkat / <i>Departure</i>			Kembali <i>Return</i>	Meninggal <i>Died</i>
	Laki <i>Male</i>	Perempuan <i>Female</i>	Jumlah <i>Total</i>		
(1)	(2)	(3)	(4)	(5)	(6)
1. Praya Barat	9	16	25	25	0
2. Praya Barat Daya	20	13	33	33	0
3. P u j u t	45	46	91	91	0
4. Praya Timur	13	14	27	27	0
5. Janapria	16	11	27	27	0
6. K o p a n g	24	21	45	45	0
7. P r a y a	95	96	191	191	0
8. Praya Tengah	32	33	65	65	0
9. Jonggat	36	34	70	69	1
10. Pringgarata	41	25	66	66	0
11. Batukliang	48	37	85	85	0
12. Batukliang Utara	18	6	24	24	0
Jumlah/Total	397	352	749	748	1
2016/2017	537	477	1 014	1 009	5
2015/2016	400	333	733	732	1
2014/2015	569	558	1 127	1 125	2

Sumber/Source: Kementerian Agama Kabupaten Lombok Tengah/ *Department of Religion in Lombok Tengah Regency*

4.4 KRIMINALITAS/CRIME

Tabel 4.4.1 Jumlah Perkara dan Terdakwa yang Masuk ke Pengadilan Negeri Menurut Jenis Perkara di Kabupaten Lombok Tengah, 2018
Number of Criminal Cases and Defendants Registered at Governemet Courts by Kind of Crime Case in Lombok Tengah Regency, 2018

Jenis Perkara / <i>Kind of Crime Cases</i>	Perkara <i>Criminal</i>	Terdakwa <i>Defendants</i>
(1)	(2)	(3)
1. Biasa / <i>Common</i>	291	338
2. Sumir / <i>Petty Crime</i>	2	33
3. Pelanggaran / <i>Offence</i>	7 272	7 272
Jumlah / <i>Total</i>	7 565	7 612
2017	15064	15096
2016	291	-
2015	22 276	22 313
2014	8 975	9 013

Sumber/Source: Pengadilan Negeri Praya / *Court Justice of Praya*

Tabel 4.4.2 Banyaknya Perkara yang Masuk ke Pengadilan Negeri Menurut Jenis Perkara Dirinci per Bulan di Kabupaten Lombok Tengah, 2018
Number of Criminal Cases Entered at Government Court by Kind of Criminal Cases and Month in Lombok Tengah Regency, 2018

Bulan Month	Perkara / Criminal Cases		
	Biasa Common	Sumir / Petty Crime	Pelanggaran Offence
(1)	(2)	(3)	(4)
1. Januari	30	0	1 117
2. Pebruari	25	0	497
3. Maret	21	2	409
4. April	45	0	554
5. M e i	44	0	2 029
6. Juni	1	0	290
7. Juli	25	0	734
8. Agustus	19	0	250
9. September	23	0	240
10. Oktober	12	0	208
11. Nopember	22	0	617
12. Desember	24	0	327
<i>Jumlah/Total</i>	291	2	7 272
2 0 1 7	369	45	14650
2 0 1 6	279	21	300
2 0 1 5	235	12	22 029
2 0 1 4	212	23	6 896

Sumber/Source: Pengadilan Negeri Praya / Court Justice of Praya

Tabel 4.4.3 Banyaknya Terdakwa yang Masuk ke Pengadilan Negeri Menurut Jenis Perkara Dirinci per Bulan di Kabupaten Lombok Tengah, 2018
Number of Defendants Entered at Government Court by Kind of Criminal Cases and Month in Lombok Tengah Regency, 2018

Bulan Month	Perkara / Criminal Cases		
	Biasa Common	Sumir / Petty Crime	Pelanggaran Offence
(1)	(2)	(3)	(4)
1. Januari	30	0	1 117
2. Pebruari	34	0	497
3. Maret	31	2	409
4. April	48	0	554
5. M e i	54	0	2 029
6. Juni	1	0	290
7. Juli	30	0	734
8. Agustus	24	0	250
9. September	25	0	240
10. Oktober	12	0	208
11. Nopember	23	0	617
12. Desember	26	0	327
Jumlah/Total	338	2	7 272
2 0 1 7	401	45	14 650
2 0 1 6	279	21	300
2 0 1 5	235	12	22 029
2 0 1 4	236	37	6 896

Sumber/Source: Pengadilan Negeri Praya / Court Justice of Praya

Tabel 4.4.4 Jumlah Perkara Perdata yang Masuk Gugatan dan Permohonan di Kabupaten Lombok Tengah, 2018
Number of Civil Case Claim and Application in Lombok Tengah Regency, 2018

Bulan Month	Gugatan Claim	Permohonan Application
(1)	(2)	(3)
1. Januari	6	8
2. Pebruari	20	9
3. Maret	8	6
4. April	10	20
5. Mei	5	9
6. Juni	0	1
7. Juli	6	7
8. Agustus	2	4
9. September	2	6
10. Oktober	9	13
11. Nopember	7	14
12. Desember	2	7
Jumlah/Total	77	104
2017	96	82
2016	75	49
2015	50	22
2014	49	18

Sumber/Source: Pengadilan Negeri Praya / Court Justice of Praya

Tabel 4.4.5 Jumlah Bencana Alam/Sosial di Kabupaten Lombok Tengah, 2018
Table *Number of Nature Disasters/Social in Lombok Tengah Regency, 2018*

Jenis Bencana	Tahun				
	2014	2015	2016	2017	2018
(1)	(2)	(3)	(4)	(5)	(6)
1. Bencana Alam	11	18	28	71	46
a. Banjir	1	1	2	22	6
b. Puting Beliung	10	14	21	33	23
c. c. Tanah Longsor		3	5	6	2
d. Gempa Bumi	0	0	0	1	7
e. Kekeringan	0	0	0	9	8
2. Bencana Non Alam	50	23	19	27	15
a. Kebakaran	50	23	19	27	15
b. Kegagalan Teknologi/Konstruksi	0	0	0	0	0
3. Bencana Sosial	0	0	0	0	0
a. Kerusakan Sosial/Politik	0	0	0	0	0
b . Konflik Sosial	0	0	0	0	0
Total	61	41	47	47	61

Sumber / Source : Badan Penanggulangan Bencana Daerah / National Disaster Management Authority in Lombok Tengah Regency

Tabel 4.4.6 Jumlah Gangguan Kamtibmas Menurut Kepolisian di Kabupaten Lombok Tengah, 2018
Number of Transportation Accidents by Month in Lombok Tengah Regency, 2018

Polsek	Total Kejadian / Crime Total	Kejadian terselesaikan / Crime Cleared
(1)	(2)	(3)
1. Praya Barat	63	40
2. Praya Barat Daya	40	27
3. Pujut	66	47
4. Kuta	101	27
5. Praya Timur	51	31
6. Janapria	58	34
7. Kopang	39	27
8. Praya	144	59
9. Praya Tengah	35	16
10. Jonggat	63	34
11. Pringgarata	53	41
12. Batukliang	42	19
13. Batukliang Utara	52	33
Jumlah / Total	807	435

Sumber / Source : Polres Lombok Tengah / Police Resort of Lombok Tengah Regency

Tabel 4.4.7 Banyaknya Kecelakaan Lalu Lintas dan Kerugian Material Menurut Bulan di Kabupaten Lombok Tengah, 2018
Table Number of Transportation Accidents by Month in Lombok Tengah Regency, 2018

Bulan Month	Kejadian / Accident	Meninggal/ Died	Luka Berat/ Luka Ringan/	Luka Ringan/	Kerugian-Rp
(1)	(2)	(3)	(4)	(5)	(6)
1. Januari	11	9	5	5	10 800 000
2. Pebruari	14	6	3	13	5 900 000
3. Maret	7	5	3	4	16 500 000
4. April	22	4	6	16	17 200 000
5. Mei	16	9	1	14	14 650 000
6. Juni	18	13	2	8	24 850 000
7. Juli	14	7	6	14	12 800 000
8. Agustus	18	5	2	13	16 450 000
9. September	28	14	1	25	28 100 000
10. Oktober	28	14	1	20	20 250 000
11. Nopember	16	8	0	15	28 150 000
12. Desember	18	11	1	16	15 450 000
Jumlah / Total	210	105	31	163	211 100 000
2017	166	84	21	141	132 700 000
2016	184	110	20	159	184 850 000
2015	na	na	na	na	na
2014	230	108	84	208	175 750 000

Sumber / Source : Polres Lombok Tengah / Police Resort of Lombok Tengah Regency

Tabel 4.4.8 Jumlah Personil Polisi Pamong Praja Kabupaten Lombok Tengah, 2018
Table Number of Polisi Pamong Praja Personnel in Lombok Tengah Regency, 2018

	Kecamatan Subdistrict	Kejadian / Accident
	(1)	(2)
1.	Praya Barat	24
2.	Praya Barat Daya	23
3.	Pujut	44
4.	Praya Timur	25
5.	Janapria	25
6.	Kopang	24
7.	Praya	17
8.	Praya Tengah	22
9.	Jonggat	29
10.	Pringgarata	24
11.	Batukliang	23
12.	Batukliang Utara	18
	Jumlah / Total	298

Sumber / Source : Satuan Polisi Pamong Praja Kabupaten Lombok Tengah / Polisi Pamong Praja Unit Of Lombok Tengah Regency

Tabel 4.4.9 Jumlah Operasi Penegakan Perda Menurut Bulan di Kabupaten Lombok Tengah, 2018
Number of Regional Enforcement Operation in Lombok Tengah Regency, 2018

Bulan Month	Operasi Action
(1)	(2)
1. Januari	19
2. Pebruari	12
3. Maret	7
4. April	0
5. Mei	4
6. Juni	1
7. Juli	4
8. Agustus	0
9. September	3
10. Oktober	11
11. Nopember	9
12. Desember	7
Jumlah / Total	77

Sumber / Source : Satuan Polisi Pamong Praja Kabupaten Lombok Tengah / Polisi Pamong Praja Unit Of Lombok Tengah Regency

Tabel 4.4.10 Angka Kriminalitas di Kabupaten Lombok Tengah, 2018
Table Crime Rates in Lombok Tengah Regency, 2018

Jenis Kejahatan <i>Crime Type</i>	Kejadian / <i>Accident</i>
(1)	(2)
1. Penculikan	1
2. Pengerusakan	13
3. Perkelahian Antar Kampung	1
4. Curanmor	242
5. Perampokan / Curat	153
Jumlah / <i>Total</i>	410

Sumber / Source : Badan Kesatuan Bangsa dan Politik Dalam Negeri / *Badan Kesatuan Bangsa dan Politik Dalam Negeri*

Tabel 4.4.11 Jumlah Unjuk Rasa di Kabupaten Lombok Tengah, 2018
Table Number Of Demonstration in Lombok Tengah Regency, 2018

Jenis Unjuk Rasa <i>Demonstration Type</i>	Kejadian / <i>Accident</i>
(1)	(2)
1. Bidang Politik	20
2. Ekonomi	12
3. Sosial Budaya	16
4. Keamanan	16
Jumlah / <i>Total</i>	64

Sumber / *Source* : Badan Kesatuan Bangsa dan Politik Dalam Negeri / *Badan Kesatuan Bangsa dan Politik Dalam Negeri*

Tabel 4.4.12 Organisasi Kemasyarakatan di Kabupaten Lombok Tengah, 2018
Table Number Of Community Organization in Lombok Tengah Regency, 2018

Jenis Ormas <i>Organization Type</i>	Jumlah / <i>Number</i>
(1)	(2)
1. Ormas Nasional	33
2. Ormas Keagamaan	60
3. Ormas Adat/Budaya	17
Jumlah / <i>Total</i>	110

Sumber / Source : Badan Kesatuan Bangsa dan Politik Dalam Negeri / *Badan Kesatuan Bangsa dan Politik Dalam Negeri*

4.5 KEMISKINAN/POVERTY

Tabel 4.5.1 Garis Kemiskinan dan Penduduk Miskin di Kabupaten Lombok Tengah, 2013–2018
Poverty Line and Number of Poor People in Lombok Tengah Regency, 2013–2018

Tahun Year	Garis Kemiskinan Poverty Line (rupiah)	Penduduk Miskin Number of Poor People	
		Jumlah Total	Persentase Percentage
(1)	(2)	(3)	(4)
2013	306 311	145 200	16,20
2014	319 518	145 180	16,03
2015	335 286	147 940	16,26
2016	357 337	145 370	15,80
2017	369 645	142 140	15,31
2018	386 676	130 002	13,87


Sumber/Source: Survei Sosial Ekonomi Nasional/National Socio Economic Survey

<https://lomboktengahkab.bps.go.id>

PERTANIAN 5

AGRICULTURE

PERTANIAN LOMBOK TENGAH 2018



Kelapa, Kopi dan Tembakau
Merupakan tiga komoditi perkebunan utama



TEBAKAU

Terdiri dari tembakau rakyat dan tembakau virginia dengan total produksi sebesar **15.631,45 Ton**



KOPI

Produksi Kopi di Lombok Tengah tahun 2018 mencapai **389,46 Ton**



KELAPA

Tahun 2018 Produksi Kelapa di kabupaten Lombok Tengah mencapai **18.777,58 Ton**



PERIKANAN

Terdiri dari perikanan tangkap di laut dan di perairan umum dengan total produksi sebesar **2.896,50 Ton** pada 2018

PENJELASAN TEKNIS

1. **Lahan sawah** adalah lahan pertanian yang berpetak-petak dan dibatasi oleh pematang (galengan), saluran untuk menahan/ menyalurkan air, yang biasanya ditanami padi sawah tanpa memandang dari mana diperoleh atau status lahan tersebut. Lahan yang dimaksud termasuk lahan yang terdaftar di Pajak Bumi Bangunan, luran Pembangunan Daerah, lahan bengkok, lahan serobotan, lahan rawa yang ditanami padi dan lahan bekas tanaman tahunan yang telah dijadikan sawah, baik yang ditanami padi, palawija atau tanaman semusim lainnya.

1. **Tegal/Kebun** adalah lahan pertanian bukan sawah (lahan kering) yang ditanami tanaman semusim atau tahunan dan terpisah dengan halaman sekitar rumah serta penggunaannya tidak berpindah pindah.

2. **Ladang/Huma** adalah lahan pertanian bukan sawah (lahan kering) yang biasanya ditanami tanaman semusim dan penggunaannya hanya semusim atau dua musim, kemudian akan

TECHNICAL NOTES

1. **Wetland** is agricultural land that separated by small dykes to resist water, where the main crop is usually wetland paddy without considering where it is got from or the status of the land. It includes the land that is registered at land income tax office, regional development contribution, 'bengkok' land, illegal ownership, swamps for rice cultivation, and annual crop land mark that has been used as rice field, which are both planted with paddy, secondary crops or the other seasonal crops.

1. **Dry field/Garden** is an dryland (unirrigated land) which is planted with seasonal or annual crops and separately from the yard around the house without shifting

2. **Unirrigated agricultural field /Shifting cultivation land** is dryland (unirrigated land) that usually is cultivated for seasonal crops and utilized only for one or two seasons, then it will be left

ditinggalkan bila sudah tidak subur lagi (berpindah-pindah). Kemungkinan lahan ini beberapa tahun kemudian akan dikerjakan kembali jika sudah subur.

3. **Lahan yang sementara tidak diusahakan** adalah lahan yang biasanya diusahakan tetapi untuk sementara (lebih dari 1 (satu) tahun tetapi kurang dari atau sama dengan 2 (dua) tahun) tidak diusahakan, termasuk lahan sawah yang tidak diusahakan selama lebih dari 2 (dua) tahun.
4. Data pokok tanaman pangan yang dikumpulkan adalah luas panen dan produktivitas (hasil per hektar). Produksi tanaman pangan merupakan hasil perkalian antara luas panen dengan produktivitas. Pengumpulan data luas panen dilakukan setiap bulan dengan pendekatan area kecamatan di seluruh wilayah Indonesia. Pengumpulan data produktivitas dilakukan melalui pengukuran langsung pada plot ubinan berukuran $2\frac{1}{2}$ m x $2\frac{1}{2}$ m. Pengumpulan data produktivitas dilakukan setiap subround (empat bulanan) pada waktu panen petani.

when it is not fertile (shifting). Maybe, this land will be used again in a few years if it has been fertile.

3. **Temporarily unused land** is land that is regularly used but temporarily (more than a year but less or equal than two years) is unused, it includes wetland that is not cultivated more than two years.
4. *The main food crops data collected consists of harvested area and productivity (yield per hectare). Food crops production is generated by harvested area multiplied by productivity. The harvested area data is collected every month using sub district area approach in all sub district in Indonesia. The productivity data collection is conducted by a direct measurement in $2\frac{1}{2}$ m x $2\frac{1}{2}$ m crop cutting plot. The productivity measurement is conducted in every subround (four monthly) at the time when farmers are harvesting their crops.*

5. Data produksi padi dan palawija yang disajikan adalah dalam kualitas: gabah kering giling (padi), pipilan kering (jagung), biji kering (kedelai dan kacang tanah), dan umbi basah (ubi kayu dan ubi jalar).
5. *Production of paddy and secondary crops data are presented in the form of: dry unhusked rice (paddy), dry loose maize (maize), dry shells crops (soybeans and peanuts), and fresh roots (cassava and sweet potatoes).*
6. **Tanaman sayuran dan buah-buahan semusim**
Tanaman sayuran semusim adalah tanaman sumber vitamin, garam mineral dan lain-lain yang dikonsumsi dari bagian tanaman yang berupa daun, bunga, buah, dan umbinya, yang berumur kurang dari satu tahun.
Tanaman buah-buahan semusim adalah tanaman sumber vitamin, garam mineral, dan lain-lain yang dikonsumsi dari bagian tanaman yang berupa buah, berumur kurang dari satu tahun, tidak berbentuk pohon/rumpun tetapi menjalar dan berbatang lunak.
6. ***Seasonal vegetable and fruit plants***
Seasonal vegetable plants are plants which are the sources of vitamin, mineral salt, etc, consumed from the part of the plant in the form of leaf, flower, fruit, and root with the age of less than one year.
Seasonal fruit plants are plants which are the sources of vitamin, mineral salt, etc, consumed from the part of the plant in the form of fruits. These plants are creeps with the age of less than one year.
7. **Tanaman buah-buahan dan sayuran tahunan**
Tanaman buah-buahan tahunan adalah tanaman sumber vitamin, garam mineral, dan lain-lain yang dikonsumsi dari bagian tanaman yang berupa buah dan merupakan tanaman tahunan.
7. ***Annual fruit and vegetable plants***
Annual fruit plants are plants which are the sources of vitamin, contained mineral salt, etc, consumed from the part of plant in the form of fruit and more than one year of age.
Annual vegetable plants are plants

Tanaman sayuran tahunan adalah tanaman sumber vitamin, garam mineral, dan lain-lain yang dikonsumsi dari bagian tanaman yang berupa daun dan atau buah yang berumur lebih dari satu tahun.

which are the sources of vitamin, contained mineral salt, etc, consumed from the part of the plant in the form of vegetable and more than one year of age.

8. **Tanaman biofarmaka** adalah tanaman yang bermanfaat untuk obat-obatan, kosmetik, dan kesehatan yang dikonsumsi atau digunakan dari bagian-bagian tanaman seperti daun, batang, buah, umbi (rimpang) ataupun akar.

8. **Medicinal plants** are plants which are useful for medicine. It is consumed from part of the plant such as leaf, flower, fruit, tuber, and root.

9. **Tanaman hias** adalah tanaman yang mempunyai nilai keindahan baik bentuk, warna daun, tajuk maupun bunganya, sering digunakan untuk penghias pekarangan dan lain sebagainya.

9. **Ornamental plants** are plants which have a beauty value, either in shape, colour of leaf or crown of flower, and they are often used as a yard decorator.

10. **Luas panen tanaman hortikultura** adalah luas tanaman sayuran, buah-buahan, biofarmaka, dan tanaman hias yang diambil hasilnya/dipanen pada periode pelaporan.

10. **Harvested area of horticulture** is area which vegetable, fruit, medicinal and ornamental plant of crop harvested during the period of report.

11. **Luas panen untuk tanaman sayuran** adalah luas tanaman yang dipanen sekaligus/habis/dibongkar dan luas tanaman yang dipanen berkali-kali (lebih dari satu kali)/belum habis.

11. **Harvested area of vegetables** is area of entirely plant harvested/demolished and plant harvested several times/undemolished.

Tanaman yang dipanen sekaligus/

Entirely plants harvested/demolished are plants usually

habis/dibongkar adalah tanaman yang sehabis panen langsung dibongkar/dicabut, terdiri dari bawang merah, bawang putih, bawang daun, kentang, kol/kubis, kembang kol, petersai/sawi, wortel, lobak, dan kacang merah.

Tanaman yang dipanen berkali-kali (lebih dari satu kali)/belum habis adalah tanaman yang pemanenannya lebih dari satu kali dan biasanya dibongkar apabila panen terakhir sudah tidak memadai lagi, terdiri dari: kacang panjang, cabe besar, cabe rawit, jamur, tomat, terung, buncis, ketimun, labu siam, kangkung, bayam, melon, semangka, dan blewah.

harvested once and demolished to be substituted by other plants, consisting of: shallots, garlic, leeks, potato, cabbage, cauli flower, mustard green, carrots, chinese radish, and red kidney beans.

***Plants harvested several times/ undemolished** are plants usually harvested more than once and demolished in the case that the last harvest was economically not profitable. They consist of : yard long beans, chili, small chili, mushroom, tomatoes, egg plant, french beans, cucumber, pumpkin/chajota, swamp cabbage, spinach, melon, watermelon, and blewah .*

12. Produksi hortikultura adalah hasil menurut bentuk produk dari setiap tanaman sayuran, buah-buahan, biofarmaka dan tanaman hias yang diambil berdasarkan luas yang dipanen/tanaman yang menghasilkan pada bulan/triwulan laporan.

13. Data perkebunan besar dikumpulkan oleh BPS setiap bulan secara lengkap (sensus bulanan) dengan sistem surat pos. Khusus untuk tanaman kelapa, cengkeh, dan kapok, datanya diperoleh dari

12. Horticulture production is the standard production quantity form of vegetable, fruit, medicinal and ornamental plant based on harvested area/the number of production plants reported monthly/quarterly.

13. Data on estates are collected by the BPS every month on complete basis through a mailing system. Data on coconut, clove, and kapok, as well as on smallholder plantation, are acquired from the

AGRICULTURE

Direktorat Jenderal Perkebunan. Data perkebunan rakyat juga diperoleh dari Direktorat Jenderal Perkebunan.

Directorate General of Estates.

14. Penghitungan luas tanaman perkebunan besar adalah pada keadaan akhir tahun dan tidak termasuk yang luasnya kurang dari 5 hektar.
 15. Bentuk produksi perkebunan adalah; karet kering (karet), daun kering (teh dan tembakau), biji kering (kopi dan coklat), kulit kering (kayu manis dan kina), serat kering (rami), bunga kering (cengkeh), refined sugar (tebu dari perkebunan besar), gula mangkok (tebu dari perkebunan rakyat), ekivalen kopra (kopra), biji dan bunga (pala) serta minyak daun (sereh).
 16. Persediaan akhir tahun produksi perkebunan besar bukan merupakan cadangan penyangga (buffer stock).
 17. Data Statistik Kehutanan sebagian besar merupakan data sekunder yang bersumber dari Kementerian Kehutanan.
 18. Kawasan hutan adalah wilayah tertentu yang berupa hutan, yang
14. *Planted areas of estates refer to condition at the end of the year, and exclude areas less than 5 hectares.*
 15. *Production of estates crops are follows: dry rubber (rubber); dry leaves (tea and tobacco); dry beans (coffee and cocoa); dry bark (cassia vera and cinchona); dry fibre (rosella); dry flowers/buds (cloves); refined sugar (sugar cane from estate); cup sugar (sugar cane from smallholders); copra (copra); seeds and buds (nutmeg); and leaf oil (citronella).*
 16. *The production availability of estates at the end of year is not the buffer stock.*
 17. *Most of forestry statistics are secondary data obtained from the Ministry of Forestry.*
 18. *Forest Area is a specific territory of forest ecosystem determined and*

ditunjuk dan atau ditetapkan oleh pemerintah untuk dipertahankan keberadaannya sebagai hutan tetap. Hal ini untuk menjamin kepastian hukum mengenai status kawasan hutan, letak batas dan luas suatu wilayah tertentu yang sudah ditunjuk menjadi kawasan hutan tetap.

or decided by the government as a permanent forest. Such decision is important to maintain the size of forest area and to ensure its legitimation and boundary demarcation of permanent forest.

19. Kawasan hutan Indonesia ditetapkan oleh Menteri Kehutanan dalam bentuk Surat Keputusan Menteri Kehutanan tentang Penunjukan Kawasan Hutan dan Perairan Provinsi. Penunjukan Kawasan Hutan ini disusun berdasarkan hasil pemaduserasian antara Rencana Tata Ruang Wilayah Provinsi (RTRWP) dengan Tata Guna Hutan Kesepakatan (TGHK).

19. Indonesian forest area is determined by the Minister of Forestry in the format of Ministerial Decree on the Designation of Provincial Forest Area and Inland Water, Coastal and Marine Ecosystem. The designation of Forest Area is formulated based on integrated and harmonized of Provincial Spatial Planning (RTRWP) and Forest Land Use by Concensus (TGHK).

20. Penunjukan kawasan hutan mencakup pula kawasan perairan yang menjadi bagian dari Kawasan Suaka Alam (KSA) dan Kawasan Pelestarian Alam (KPA).

20. The designation of forest area in some cases also cover inland water, coastal and marine ecosystem that may become part of Sanctuary Reserve Area (KSA) and Nature Conservation Area (KPA).

21. Kawasan Suaka Alam (KSA) adalah kawasan dengan ciri khas tertentu, baik di darat maupun di perairan

21. A Sanctuary Reserve Area is a specific terrestrial or aquatic area having specific criteria for

AGRICULTURE

yang mempunyai fungsi pokok sebagai kawasan pengawetan keanekaragaman tumbuhan dan satwa serta ekosistemnya, yang juga berfungsi sebagai wilayah sistem penyangga kehidupan.

preserving biodiversity plant and animal as well as ecosystem, which also serve as life support system.

22. Kawasan Pelestarian Alam (KPA) adalah kawasan dengan ciri khas tertentu, baik di darat maupun di perairan yang mempunyai fungsi pokok perlindungan sistem penyangga kehidupan, pengawetan keanekaragaman jenis tumbuhan dan satwa, serta pemanfaatan secara lestari sumber daya alam hayati dan ekosistemnya.

22. *A Nature Conservation area is a specific terrestrial or aquatic area whose main function is to serve life support system and preserve diversity of plant and animal species, as well as to provide a sustainable utilization of living resources and their ecosystems.*

23. Berdasarkan Undang-Undang No. 41 Tahun 1999 tentang Kehutanan, kawasan hutan dibagi ke dalam kelompok Hutan Konservasi, Hutan Lindung, dan Hutan Produksi.

23. *In accordance to the Act on Forestry No. 41/1999, forest area is categorized as Conservation Forest, Protection Forest and Production Forest.*

24. Hutan Konservasi adalah kawasan hutan dengan ciri khas tertentu, yang mempunyai fungsi pokok pengawetan keanekaragaman tumbuhan dan satwa serta ekosistemnya.

24. *Conservation Forest is a forest area having specific characteristic established for the purposes of conservation of animal and plant species as well as their ecosystem.*

25. Hutan Lindung adalah kawasan hutan yang mempunyai fungsi pokok sebagai perlindungan sistem penyangga kehidupan untuk

25. *Protection Forest is a forest area designated to serve life support system, maintain hydrological system, prevent of flood, erotion*

mengatur tata air, mencegah banjir, mengendalikan erosi, mencegah intrusi air laut, dan memelihara kesuburan tanah.

control, seawater intrusion, and maintain soil fertility.

26. Hutan Produksi adalah kawasan hutan yang mempunyai fungsi pokok memproduksi hasil hutan. Hutan produksi terdiri dari Hutan Produksi Tetap (HP), Hutan Produksi Terbatas (HPT), dan Hutan Produksi yang dapat dikonversi.

26. *Production Forest is a forest area designated mainly to promote sustainable forest production. Production forest is classified as permanent production forest, limited production forest, and convertible production forest.*

27. Hutan Konservasi terdiri dari: Kawasan suaka alam berupa Cagar Alam (CA) dan Suaka Margasatwa (SM); kawasan pelestarian alam berupa Taman Nasional (TN), Taman Hutan Raya (THR), dan Taman Wisata Alam (TWA); Taman Buru (TB). Taman Buru adalah kawasan hutan yang ditetapkan sebagai tempat wisata berburu.

27. *Conservation Forest is divided into: Sanctuary Reserve area consists of Strict Nature Reserve and Wildlife Sanctuary. Nature conservation area consists of National Park (TN), Grand Forest Park (THR), and Nature Recreation Park (TWA); Game Hunting Park (TB) Game Hunting Park is forest area devoted for game hunting recreation.*

28. Penetapan lahan kritis mengacu pada lahan yang telah sangat rusak karena kehilangan penutupan vegetasinya, sehingga kehilangan atau berkurang fungsinya sebagai penahan air, pengendali erosi, siklus hara, pengatur iklim mikro, dan retensi karbon. Berdasarkan kondisi vegetasinya, kondisi lahan dapat

28. *Critical land refers to a piece of land severely damaged due to lost of its vegetation cover so that its functions as water retention, erosion control, nutrient cycling, micro climate regulator and carbon retention are completely depleted. Based upon its vegetation condition, the land could be*

AGRICULTURE

diklasifikasikan sebagai: sangat kritis, kritis, agak kritis, potensial kritis, dan kondisi normal.

classified as : very critical, critical, slight critical, potential critical, and normal condition.

29. Reboisasi atau rehabilitasi hutan bertujuan untuk menghutankan kembali kawasan hutan yang kritis di wilayah daerah aliran sungai (DAS) yang dilaksanakan bersama masyarakat secara partisipatif.

29. Reforestation or forest rehabilitation is intended to rehabilitate the critical land inside forest area or watershed to improve their ecological and hydrological functions. The activities were conducted with active participation of local communities who live nearby the target area.

30. Pemanfaatan hasil hutan kayu adalah segala bentuk usaha yang memanfaatkan dan mengusahakan hasil hutan kayu dengan tidak merusak lingkungan dan tidak mengurangi fungsi pokok hutan. Kegiatan ini hanya dapat dilaksanakan pada areal hutan yang memiliki potensi untuk dilakukan kegiatan pemanfaatan hasil hutan kayu dan dapat dilaksanakan setelah diperoleh izin usaha.

30. Commercial utilization of timber as forest product is activities to utilize timber without destructing the environment and undermining the main functions of the forest area. Those activities could only be executed in forest area with high commercial timber value with license.

31. Izin Usaha Pemanfaatan Hasil Hutan Kayu (IUPHHK) pada hutan alam adalah izin untuk memanfaatkan hutan produksi yang kegiatannya terdiri dari pemanenan atau penebangan, penanaman, pemeliharaan, pengamanan,

31. The license to commercially utilize timber in natural forest is license to utilize production forest for which the activities consist of harvesting or felling, planting, tending, protecting, processing, and marketing. The license could be

pengolahan, dan pemasaran hasil hutan kayu. IUPHHK dapat diberikan kepada perorangan, koperasi, badan usaha swasta, dan BUMN/BUMD.

granted to individuals, cooperatives, private companies, state-owned enterprises/local government-owned enterprises.

32. Produksi hasil hutan utama yang dihasilkan dari hutan adalah kayu bulat. Produksi kayu bulat ini dihasilkan dari hutan alam melalui kegiatan perusahaan Hak Pengusahaan Hutan (HPH/IUPHHK), kegiatan ijin pemanfaatan kayu (IPK) dalam rangka pembukaan wilayah hutan, pembangunan Hutan Tanaman Industri (HTI), serta kegiatan hutan rakyat.
32. *The main product of commercial forest operation is log. The log is harvested from various sources such as natural forest granted to concessionaires (IUPHHK/HPH), land clearing activities (IPK), industrial forest plantation (HTI) and community forest.*
33. Kayu Gergajian merupakan kayu hasil konversi kayu bulat dengan menggunakan mesin gergaji, mempunyai bentuk yang teratur dengan sisi-sisi sejajar dan sudut-sudutnya siku dengan ketebalan tidak lebih dari 6 cm dan kadar air tidak lebih dari 18 persen. Kayu gergajian yang diolah langsung dari kayu bulat, wajib didukung dengan dokumen yang sah.
33. *Sawn Timber Constitutes a sawmill product derived from logs as raw material. The product is characterized with regular forms having parallel sides at right angle to each other, thickness not more than 6 cm and moisture content not to exceed 18 percent. Sawn timber produced directly from logs must be certified by a legal document.*
34. Kayu Lapis adalah panel kayu yang tersusun dari lapisan veneer dibagian luarnya, sedangkan dibagian intinya (core) bisa berupa veneer atau material lain, diikat
34. *Plywood is wood panel consisting of layers pressed together in between veneers; the core may be veneer or some other material, bound together with glue and*

dengan lem kemudian di-press (ditekan) sedemikian rupa sehingga menjadi panel yang kuat. Termasuk dalam artian ini adalah kayu lapis yang dilapisi lagi dengan material lain.

pressed tightly together to make a strong panel. Included to this definition is plywood covered with other materials.

35. Data populasi ternak bersumber dari Direktorat Jenderal Peternakan dan Kesehatan Hewan Kementerian Pertanian, sedangkan jumlah pemotongan ternak merupakan hasil Survei Laporan Pemotongan Ternak. Pengumpulan data pemotongan ternak dilakukan secara lengkap setiap triwulan di seluruh Rumah Potong Hewan (RPH) dan Tempat Pemotongan Hewan (TPH) yang ada di Indonesia. Pada tahun 2013 jumlah Dokumen RPH/TPH hasil pencacahan yang diolah sebanyak 4.033.

35. *Data of domestic livestock population are obtain from the Directorate General of Livestock and Animal Health Service, while data on the number of animals slaughtered are based on the quarterly survey conducted by BPS. This survey is a complete enumeration on all slaughterhouses and abattoirs in Indonesia. There are 4.033 covered in 2013.*

36. Data statistik perikanan merupakan data sekunder yang bersumber dari Direktorat Jenderal Perikanan Tangkap dan Direktorat Jenderal Budidaya. Statistik perikanan dibedakan atas data Perikanan Tangkap dan Perikanan Budidaya. Perikanan Tangkap diklasifikasikan atas penangkapan ikan di laut dan penangkapan ikan di perairan umum. Perikanan Budidaya diklasifikasikan atas jenis budidaya

36. *Fishery Statistics are secondary data obtained from the Directorate General of Capture Fisheries and Directorate General of Aquaculture. Fishery statistics are categorized into capture fisheries and aquaculture. Capture fisheries are further classified into marine capture fisheries and inland open water capture fisheries. Aquaculture are further classified into several types of culture:*

yaitu budidaya laut, tambak, kolam, karamba, jaring apung, dan sawah.

marine culture, brackish water pond, fresh water pond, cage, floating net, and fish breeding in paddy fields.

37. Rumah Tangga Perikanan Tangkap adalah rumah tangga yang melakukan kegiatan penangkapan ikan/binatang air lainnya/tanaman air dengan tujuan sebagian/seluruh hasilnya untuk dijual.

37. *A capture fishery household is a household conducting activities in catching fishes/other aquatic animals/aquatic plants, for which the products are wholly or partly to be sold.*

38. Rumah Tangga Perikanan Budidaya adalah rumah tangga yang melakukan kegiatan budidaya ikan/binatang air lainnya/tanaman air dengan tujuan sebagian/seluruh hasilnya untuk dijual.

An aquaculture fishery household is a household conducting activities in culturing fishes/other aquatic animals/aquatic plants, for which the products are wholly or partly to be sold. different types of parameters.

ULASAN

DESCRIPTION

Pertanian

Lombok Tengah merupakan kabupaten yang didominasi oleh sektor pertanian. Perekonomian masyarakat Lombok tengah masih bergantung pada hasil pertanian mulai dari tanaman pangan hingga perkebunan.

Lombok Tengah merupakan salah satu produsen tembakau. Pada tahun 2018 produksi tembakau Lombok tengah mencapai 9.358,36 ton yang terdiri dari tembakau rakyat dan tembakau Virginia.

Selain tembakau produksi kelapa juga mendominasi hasil perkebunan Kabupaten Lombok Tengah. Pada tahun 2018 produksi kelapa mencapai 10.810,32 ton meningkat dari tahun sebelumnya yang hanya 7.233,09 ton.

Agriculture

Lombok Tengah Regency is dominated by the agricultural sector. The economy of Lombok Tengah society still depends on agricultural products ranging from food crops to plantations.

Lombok Tengah is a tobacco producer. In 2018 Lombok tobacco production is reaching 9,358.36 tons consisting of smallholder tobacco and Virginia tobacco.

Besides tobacco, coconut production also dominates the yields of Lombok Tengah Regency. In 2018 coconut production reached 10,810.32 tons, an increase from the previous year which was only 7,233.09 tons..

5.1 TANAMAN PANGAN/*FOOD CROPS*

Tabel 5.1.1 Luas Lahan Sawah Menurut Kecamatan dan Jenis Pengairan di Kabupaten Lombok Tengah (hektar), 2015
Table Area of Wetland by Subdistrict and Type of Irrigation in Lombok Tengah Regency, 2015

	Kecamatan <i>Subdistrict</i>	Irigasi <i>Irrigation</i>	Non Irigasi <i>Non Irrigation</i>	Jumlah <i>Total</i>
	(1)	(2)	(3)	(4)
1.	Praya Barat	3 868	2 419	6.287
2.	Praya Barat Daya	3 100	2 357	5.457
3.	Pujut	1 485	5 369	6.854
4.	Praya Timur	6 850	168	7.018
5.	Janapria	4 279	1 795	6.074
6.	Kopang	2 883	314	3.197
7.	Praya	3 361	-	3.361
8.	Praya Tengah	3 852	743	4.595
9.	Jonggat	4 900	-	4.900
10.	Pringgarata	2 455	-	2.455
11.	Batukliang	1 904	458	2.362
12.	Batukliang Utara	1 776	-	1.776
	Lombok Tengah	40 713	13 623	54 336
	2 0 1 4	40 673	13 623	54 296
	2 0 1 3	40 673	13 623	54 296
	2 0 1 2	43 230	11 332	54 562
	2 0 1 1	42 645	11 917	54 562

Sumber/Source: Laporan statistik pertanian tanaman pangan, penggunaan lahan/*Statistic Report of Food Crops, land utilization*

Tabel 5.1.2 Luas Lahan Tegal/Kebun, Ladang/Huma, dan Lahan yang Sementara Tidak Diusahakan Menurut Kecamatan di Kabupaten Lombok Tengah (hektar), 2015
Area of Dry Field/Garden, Shifting Cultivation, Land and Temporarily Unused Land by Subdistrict in Lombok Tengah Regency (hectar), 2015

Kecamatan Subdistrict	Tegal/Kebun Dry Field/Garden	Ladang/Huma Shifting Cultivation	Sementara Tidak Diusahakan Temporarily Unused
(1)	(2)	(3)	(4)
1. Praya Barat	1 216	-	-
2. Praya Barat Daya	1 768	-	-
3. Pujut	10 554	-	-
4. Praya Timur	200	-	-
5. Janapria	124	-	-
6. Kopang	1 437	-	-
7. Praya	305	-	-
8. Praya Tengah	352	-	-
9. Jonggat	691	-	-
10. Pringgarata	2 034	-	-
11. Batukliang	1 968	-	-
12. Batukliang Utara	2 473	-	-
Lombok Tengah	23 122	-	-
2 0 1 4	23 089	-	-
2 0 1 3	23 089	-	-
2 0 1 2	19 735	-	-
2 0 1 1	19 735	-	-

Sumber/Source: Laporan statistik pertanian tanaman pangan, penggunaan lahan/Statistic Report of Food Crops, land utilization

Tabel 5.1.3 Luas Panen Padi Sawah dan Padi Ladang Menurut Kecamatan di Kabupaten Lombok Tengah (hektar), 2015
Harvested Area of Wetland and Dryland Paddy by Subdistrict in Lombok Tengah Regency (hectar), 2015

	Kecamatan <i>Subdistrict</i>	Padi Sawah <i>Wetland Paddy</i>	Padi Ladang <i>Dryland Paddy</i>
	(1)	(2)	(3)
1.	Praya Barat	8 808	800
2.	Praya Barat Daya	7 950	2 174
3.	Pujut	7 165	3 700
4.	Praya Timur	9 830	-
5.	Janapria	6 932	-
6.	Kopang	5 513	-
7.	Praya	6 151	-
8.	Praya Tengah	8 134	-
9.	Jonggat	9 878	-
10.	Pringgarata	5 167	-
11.	Batukliang	4 279	-
12.	Batukliang Utara	4 258	-
	Lombok Tengah	84 065	6 674
	2 0 1 4	83 213	7 275
	2 0 1 3	89 596	3 775
	2 0 1 2	86 065	2 369
	2 0 1 1	87 600	2 230

Sumber/Source: Laporan statistik pertanian tanaman pangan, penggunaan lahan/Statistic Report of Food Crops, land utilization

Tabel 5.1.4 Luas Panen Jagung, Kedelai, Kacang Tanah, Kacang Hijau, Ubi Kayu, Ubi Jalar Menurut Kecamatan di Kabupaten Lombok Tengah (hektar), 2015
Harvested Area of Maize, Soybean, Peanut, Mungbean, Cassava, and Sweet Potato by Subdistrict in Lombok Tengah Regency (hectar), 2015

	Kecamatan <i>Subdistrict</i>	Jagung <i>Maize</i>	Kedelai <i>Soybean</i>	Kacang Tanah <i>Peanut</i>	Kacang Hijau <i>Mungbean</i>	Ubi Kayu <i>Cassava</i>	Ubi Jalar <i>Sweet Potato</i>
	(1)	(2)	(3)	(4)	(5)	(6)	(7)
1	Praya Barat	756	4 800	16	21	6	7
2	Praya Barat Daya	22	3 411	-	2	9	-
3	Pujut	635	6 793	8	459	38	-
4	Praya Timur	121	1 142	24	19	40	-
5	Janapria	102	2 516	6	-	11	7
6	Kopang	341	1 028	60	-	120	13
7	Praya	19	2 351	194	-	-	10
8	Praya Tengah	-	1 668	-	11	-	-
9	Jonggat	194	2 918	773	88	-	1
10	Pringgarata	-	323	1.556	-	16	10
11	Batukliang	15	541	441	-	20	56
12	Batukliang Utara	5	-	-	-	-	-
	Lombok Tengah	2 211	27 491	3 078	600	260	104
	2 0 1 4	3 074	16 042	4 595	150	593	297
	2 0 1 3	3 617	27 109	4 431	598	901	284
	2 0 1 2	3 132	16 264	4 431	598	901	284
	2 0 1 1	2 966	19 476	4 422	590	721	219

Sumber/Source: Laporan statistik pertanian tanaman pangan, penggunaan lahan/*Statistic Report of Food Crops, land utilization*

5.2 HORTIKULTURA/*HORTICULTURE*

Tabel 5.2.1 Luas Panen Tanaman Sayuran Menurut Kecamatan dan Jenis Sayuran di Kabupaten Lombok Tengah (ha), 2018
Harvested Area of Vegetables by Subdistrict and kind of Plant in Lombok Tengah Regency (ha), 2018

Kecamatan <i>Subdistrict</i>	Bawang Merah <i>Shallot</i>	Cabai <i>Chilli</i>	Kentang <i>Potato</i>	Kubis <i>Cabbage</i>
(1)	(2)	(3)	(4)	(5)
1 Praya Barat	7	35	–	–
2 Praya Barat Daya	–	14	–	–
3 Pujut	7	56	–	–
4 Praya Timur	–	2	–	–
5 Janapria	1	277	–	–
6 Kopang	–	38	–	–
7 Praya	–	33	–	–
8 Praya Tengah	–	19	–	–
9 Jonggat	–	94	–	–
10 Pringgarata	5	199	–	–
11 Batukliang	–	136	–	–
12 Batukliang Utara	–	39	11	–
Lombok Tengah	20	942	11	–

Sumber/*Source*: PS, Statistik Pertanian Hortikultura SPH-SBS/ *BPS-Statistics Indonesia, Agricultural Statistic for Horticulture SPH-SBS*

Tabel 5.2.1 Lanjutan Tabel / Continued Table
Table

	Kecamatan <i>Subdistrict</i>	<i>Petsai</i> <i>Chinese</i> <i>Cabbage</i>	Tomat <i>Tomatoes</i>	Bawang Putih <i>Garlic</i>
	(1)	(6)	(7)	(7)
1	Praya Barat	–	–	–
2	Praya Barat Daya	–	3	–
3	Pujut	2	3	–
4	Praya Timur	–	–	–
5	Janapria	–	6	–
6	Kopang	–	11	–
7	Praya	–	2	–
8	Praya Tengah	–	4	–
9	Jonggat	–	6	–
10	Pringgarata	–	–	–
11	Batukliang	–	9	–
12	Batukliang Utara	–	10	–
	Lombok Tengah	2	54	–

Sumber/Source: PS, Statistik Pertanian Hortikultura SPH-SBS/ BPS-Statistics Indonesia, Agricultural Statistic for Horticulture SPH-SBS

Tabel 5.2.2 Produksi Tanaman Sayuran Menurut Kecamatan dan Jenis Sayuran di Kabupaten Lombok Tengah (kuintal), 2018
Production of Vegetables by Subdistrict and kind of Plant in Lombok Tengah Regency (quintal), 2018

Kecamatan Subdistrict	Bawang Merah Shallot	Cabai Chilli	Kentang Potato	Kubis Cabbage
(1)	(2)	(3)	(4)	(5)
1 Praya Barat	979	6 020	–	–
2 Praya Barat Daya	–	2 905	–	–
3 Pujut	949	8 280	–	–
4 Praya Timur	–	170	–	–
5 Janapria	136	53 113	–	–
6 Kopang	–	3 295	–	–
7 Praya	–	12 265	–	–
8 Praya Tengah	–	3 345	–	–
9 Jonggat	–	9 760	–	–
10 Pringgarata	624	32 130	–	–
11 Batukliang	–	36 945	–	–
12 Batukliang Utara	–	6 575	–	750
Lombok Tengah	2 688	174 803	–	750

Sumber/Source: PS, Statistik Pertanian Hortikultura SPH-SBS/ BPS-Statistics Indonesia, Agricultural Statistic for Horticulture SPH-SBS

Tabel 5.2.2 Lanjutan Tabel / Continued Table
Table

	Kecamatan <i>Subdistrict</i>	<i>Petsai</i> <i>Chinese</i> <i>Cabbage</i>	Tomat <i>Tomatoes</i>	Bawang Putih <i>Garlic</i>
	(1)	(6)	(7)	(7)
1	Praya Barat	–	–	–
2	Praya Barat Daya	–	530	–
3	Pujut	243	475	–
4	Praya Timur	–	–	–
5	Janapria	–	1 080	–
6	Kopang	–	1 790	–
7	Praya	–	850	–
8	Praya Tengah	–	700	–
9	Jonggat	–	600	–
10	Pringgarata	–	–	–
11	Batukliang	–	3 050	–
12	Batukliang Utara	–	2 510	–
	Lombok Tengah	2	54	–

Sumber/Source: PS, Statistik Pertanian Hortikultura SPH-SBS/ BPS-Statistics Indonesia, Agricultural Statistic for Horticulture SPH-SBS

Tabel 5.2.3 Luas Panen Tanaman Sayuran dan Buah–Buahan Semusim Menurut Jenis Tanaman (ha), 2018
Harvested Area of Seasonal Vegetables and Fruits by Kind of Plant (ha), 2018

Jenis Tanaman <i>Kind of Plants</i>		Luas Panen Tanaman Sayuran dan Buah–Buahan Semusim <i>Harvested Area of</i> <i>Seasonal Vegetables</i> <i>and Fruits</i>
(1)	(2)	
1	Bawang Daun/ Wlech Onion	–
2	Bawang Merah/ Shallot	20
3	Bawang Putih/ Garlic	–
4	Bayam/ Spinach	3
5	Buncis/ Green Bean	12
6	Cabai Besar/ Chili (Capsicum Annum)	482
7	Cabai Rawit/ Chili (Capsicum Frutescens)	460
8	Cabai/ Chili	942
9	Jamur/ Mushroom	3 000
10	Kacang Merah/ Red Bean	–
11	Kacang Panjang/ Yardlong Bean	78
12	Kangkung/ Kangkong	6
13	Kembang Kol/ Cauliflower	5
14	Kentang/ Potato	–

Sumber/Source: PS, Statistik Pertanian Hortikultura SPH-SBS/ BPS-Statistics Indonesia, Agricultural Statistic for Horticulture SPH-SBS

Tabel 5.2.3 Lanjutan Tabel / Continued Table
Table

	Jenis Tanaman <i>Kind of Plants</i>	Luas Panen Tanaman Sayuran dan Buah– Buahan Semusim <i>Harvested Area of</i> <i>Seasonal Vegetables</i> <i>and Fruits</i>
	(1)	(2)
15	Ketimun/ Cucumber	18
16	Kubis/ Cabbage	11
17	Labu Siam/ Chayote	–
18	Lobak/ Radish	–
19	Paprika/ Bell Pepper	–
20	Petsai/ Chinese Cabbage	2
21	Terung/ Eggplant	29
22	Tomat/ Tomato	54
23	Wortel/ Carrot	–
24	Buah–buahan/ Fruits	...
25	Blewah/ Cantaloupe	55
26	Melon/ Melon	152
27	Semangka/ Watermelon	557
28	Stroberi/ Strawberry	–

Sumber/Source: PS, Statistik Pertanian Hortikultura SPH-SBS/ BPS-Statistics Indonesia, Agricultural Statistic for Horticulture SPH-SBS

Tabel 5.2.4 Produksi Tanaman Sayuran dan Buah–Buahan Semusim Menurut Jenis Tanaman (kuintal), 2018
Production of Seasonal Vegetables and Fruits by Kind of Plant (quintal), 2018

	Jenis Tanaman <i>Kind of Plants</i>	Produksi Tanaman Sayuran dan Buah– Buahan Semusim <i>Production of</i> <i>Seasonal Vegetables</i> <i>and Fruits</i>
	(1)	(2)
1	Bawang Daun/ Wlech Onion	–
2	Bawang Merah/ Shallot	2 688
3	Bawang Putih/ Garlic	–
4	Bayam/ Spinach	468
5	Buncis/ Green Bean	1 505
6	Cabai Besar/ Chili (Capsicum Annum)	91 248
7	Cabai Rawit/ Chili (Capsicum Frutescens)	83 555
8	Cabai/ Chili	174 803
9	Jamur/ Mushroom	14 100
10	Kacang Merah/ Red Bean	–
11	Kacang Panjang/ Yardlong Bean	5 938
12	Kangkung/ Kangkong	1 608
13	Kembang Kol/ Cauliflower	390
14	Kentang/ Potato	–

Sumber/Source: PS, Statistik Pertanian Hortikultura SPH-SBS/ BPS-Statistics Indonesia, Agricultural Statistic for Horticulture SPH-SBS

Tabel 5.2.4 Lanjutan Tabel / Continued Table
Table

	Jenis Tanaman <i>Kind of Plants</i>	Produksi Tanaman Sayuran dan Buah– Buahan Semusim <i>Production of</i> <i>Seasonal Vegetables</i> <i>and Fruits</i>
	(1)	(2)
15	Ketimun/ Cucumber	1 650
16	Kubis/ Cabbage	750
17	Labu Siam/ Chayote	–
18	Lobak/ Radish	–
19	Paprika/ Bell Pepper	–
20	Petsai/ Chinese Cabbage	243
21	Terung/ Eggplant	3 790
22	Tomat/ Tomato	11 585
23	Wortel/ Carrot	–
24	Buah–buahan/ Fruits	...
25	Blewah/ Cantaloupe	20 500
26	Melon/ Melon	28 139
27	Semangka/ Watermelon	158 743
28	Stroberi/ Strawberry	–

Sumber/Source: PS, Statistik Pertanian Hortikultura SPH-SBS/ BPS-Statistics Indonesia, Agricultural Statistic for Horticulture SPH-SBS

Tabel 5.2.5 Luas Panen Tanaman Biofarma Menurut Kecamatan dan Jenis Sayuran di Kabupaten Lombok Tengah, 2018
Harvested Area of Medicinal Plants by Subdistrict and Kind of Plant in Lombok Tengah Regency (m2), 2018

Kecamatan Subdistrict	Jahe Ginger	Laos/Lengkuas Galanga	Kencur East Indian Galangal	Kunyit Turmeric
(1)	(2)	(3)	(4)	(5)
1 Praya Barat	–	–	–	–
2 Praya Barat Daya	–	–	–	–
3 Pujut	–	13 000	–	7 500
4 Praya Timur	–	–	–	–
5 Janapria	–	–	–	–
6 Kopang	880	990	155	2 570
7 Praya	102	113	100	118
8 Praya Tengah	450	35	–	40
9 Jonggat	120	145	155	210
10 Pringgarata	–	–	–	–
11 Batukliang	90 000	–	–	–
12 Batukliang Utara	167	45	40	90
Lombok Tengah	91 719	14 328	450	10 528

Sumber/Source: PS, Statistik Pertanian Hortikultura SPH-SBS/ BPS-Statistics Indonesia, Agricultural Statistic for Horticulture SPH-SBS

Tabel 5.2.6 Produksi Tanaman Biofarmaka Menurut Kecamatan dan Jenis Tanaman di Kabupaten Lombok Tengah (kg), 2018
Table Production of Medicinal Plants by Subdistrict and Kind of Plant in Lombok Tengah Regency (kg), 2018

Kecamatan Subdistrict	Jahe Ginger	Laos/Lengkuas Galanga	Kencur East Indian Galangal	Kunyit Turmeric
(1)	(2)	(3)	(4)	(5)
1 Praya Barat	-	-	-	-
2 Praya Barat Daya	-	-	-	-
3 Pujut	-	12 446	-	11 170
4 Praya Timur	-	-	-	-
5 Janapria	-	-	-	-
6 Kopang	2 535	5 110	1 065	19 530
7 Praya	602	860	1 173	1 395
8 Praya Tengah	2 184	170	-	300
9 Jonggat	279	440	690	900
10 Pringgarata	-	-	-	-
11 Batukliang	135 000	-	-	-
12 Batukliang Utara	623	252	126	351
Lombok Tengah	91 719	141 223	19 278	3 054

Sumber/Source: PS, Statistik Pertanian Hortikultura SPH-SBS/ BPS-Statistics Indonesia, Agricultural Statistic for Horticulture SPH-SBS

Tabel 5.2.7 Luas Panen Tanaman Biofarmaka Menurut Jenis Tanaman (m²), 2018
Harvested Area of Medicinal Plants by Kind of Plant (m²), 2018

	Jenis Tanaman <i>Kind of Plants</i>	Produksi Tanaman Sayuran dan Buah-Buahan Semusim <i>Production of Seasonal Vegetables and Fruits</i>
	(1)	(2)
1	Dlingo/Dringo/ Sweet Root/Calamus	65
2	Jahe/ Ginger	91 719
3	Kapulaga/ Java Cardamon	–
4	Keji Beling/Kecibeling/ Strobilanthes crispa	–
5	Kencur/ East Indian Galangal	450
6	Kunyit/ Turmeric	10 528
7	Laos/Lengkuas/ Galanga	14 328
8	Lempuyang/ Zingiber Aromaticum	–
9	Lidah Buaya/ Oliviera	–
10	Mahkota Dewa/ God's Crown	–
11	Mengkudu/Pace/ Indian Mulberry	325
12	Sambiloto/ King of Bitter	–
13	Temuireng/ Black Turmeric	–
14	Temukunci/ Chinese Keys	–
15	Temulawak/ Java Turmeric	95

Sumber/Source: PS, Statistik Pertanian Hortikultura SPH-SBS/ BPS-Statistics Indonesia, Agricultural Statistic for Horticulture SPH-SBS

Tabel 5.2.8 **Produksi Tanaman Biofarmaka Menurut Jenis Tanaman (kg), 2018**
Table *Production of Medicinal Plants by Kind of Plant (kg), 2018*

	Jenis Tanaman <i>Kind of Plants</i>	Produksi Tanaman Sayuran dan Buah– Buahan Semusim <i>Production of Seasonal Vegetables and Fruits</i>
	(1)	(2)
1	Dlingo/Dringo/ Sweet Root/Calamus	374
2	Jahe/ Ginger	141 223
3	Kapulaga/ Java Cardamon	–
4	Keji Beling/Kecibeling/ Strobilanthes crispa	–
5	Kencur/ East Indian Galangal	3 054
6	Kunyit/ Turmeric	33 646
7	Laos/Lengkuas/ Galanga	19 278
8	Lempuyang/ Zingiber Aromaticum	–
9	Lidah Buaya/ Oliviera	–
10	Mahkota Dewa/ God's Crown	–
11	Mengkudu/Pace/ Indian Mulberry	1 935
12	Sambiloto/ King of Bitter	–
13	Temuireng/ Black Turmeric	–
14	Temukunci/ Chinese Keys	–
15	Temulawak/ Java Turmeric	555

Sumber/Source: PS, Statistik Pertanian Hortikultura SPH-SBS/ BPS-Statistics Indonesia, Agricultural Statistic for Horticulture SPH-SBS

Tabel 5.2.9 Luas Panen Tanaman Hias Menurut Kecamatan dan Jenis Tanaman di Kabupaten Lombok Tengah (m²), 2018
Table *Harvested Area of Ornamental Plants by Subdistrict and Kind of Plant in Lombok Tengah Regency (m²), 2018*

Kecamatan Subdistrict	Anggrek Orchid	Krisan Chrysantemum	Mawar Rose	Sedap Malam Tuberose
(1)	(2)	(3)	(4)	(5)
1 Praya Barat	–	–	–	–
2 Praya Barat Daya	–	–	–	–
3 Pujut	–	–	–	–
4 Praya Timur	–	–	–	–
5 Janapria	–	–	–	–
6 Kopang	–	–	–	–
7 Praya	380	384	–	–
8 Praya Tengah	–	–	–	–
9 Jonggat	–	–	–	–
10 Pringgarata	–	–	–	–
11 Batukliang	–	–	–	–
12 Batukliang Utara	–	–	–	–
Lombok Tengah	91 719	380	384	–

Sumber/Source: PS, Statistik Pertanian Hortikultura SPH-SBS/ BPS-Statistics Indonesia, Agricultural Statistic for Horticulture SPH-SBS

Tabel 5.2.10 Produksi Tanaman Hias Menurut Kecamatan dan Jenis Tanaman di Kabupaten Lombok Tengah (tangkai), 2018
Production of Ornamental Plants by Subdistrict and Kind of Plant in Lombok Tengah Regency (stalks), 2018

Kecamatan Subdistrict	Jahe Ginger	Laos/Lengkuas Galanga	Kencur East Indian Galangal	Kunyit Turmeric
(1)	(2)	(3)	(4)	(5)
1 Praya Barat	-	-	-	-
2 Praya Barat Daya	-	-	-	-
3 Pujut	-	-	-	-
4 Praya Timur	-	-	-	-
5 Janapria	-	-	-	-
6 Kopang	-	-	-	-
7 Praya	2 045	4 742	-	-
8 Praya Tengah	-	-	-	-
9 Jonggat	-	-	-	-
10 Pringgarata	-	-	-	-
11 Batukliang	-	-	-	-
12 Batukliang Utara	-	-	-	-
Lombok Tengah	91 719	2 045	4 742	-

Sumber/Source: PS, Statistik Pertanian Hortikultura SPH-SBS/ BPS-Statistics Indonesia, Agricultural Statistic for Horticulture SPH-SBS

Tabel 5.2.11 Luas Panen Tanaman Hias Menurut Jenis Tanaman (m²), 2018
Table *Harvested Area of Ornamental Plants by Kind of Plant (m²), 2018*

	Jenis Tanaman <i>Kind of Plants</i>	Produksi Tanaman Sayuran dan Buah- Buahan Semusim <i>Production of Seasonal Vegetables and Fruits</i>
	(1)	(2)
1	Adenium (Kamboja Jepang)/ Adenium obesum	255
2	Aglaonema/ Chinese evergreens	—
3	Anggrek/ Orchid	380
4	Anthurium Bunga/ Flamingo Lily Flower	—
5	Anthurium Daun/ Laceleaf	—
6	Anyelir/ Carnation	—
7	Caladium/ Heart of Jesus	—
8	Cordyline/ Cordyline	—
9	Diffenbachia/ Dumb canes	—
10	Dracaena/ Dracaena	—
11	Euphorbia/ Spurges	76
12	Gladiol/ Gladiol	—

Sumber/Source: PS, Statistik Pertanian Hortikultura SPH-SBS/ BPS-Statistics Indonesia, *Agricultural Statistic for Horticulture SPH-SBS*

Tabel 5.2.11 Lanjutan Tabel / Continued Table
Table

	Jenis Tanaman <i>Kind of Plants</i>	Produksi Tanaman Sayuran dan Buah- Buahan Semusim <i>Production of</i> <i>Seasonal Vegetables</i> <i>and Fruits</i>
	(1)	(2)
13	Herbras/ Gerbera	-
14	Krisan/ Chrysantemum	384
15	Mawar/ Rose	-
16	Melati/ Jasmine	-
17	Monstera/ Swiss cheese plant	-
18	Pakis/ Fern	-
19	Palem/ Palm	210
20	Pedang-pedangan/ Sansevieria	-
21	Pisang-pisangan/ Heliconia	-
22	Philodendron/ Philodendron	-
23	Sedap Malam/ Tuberose	-
24	Soka/ Ixora	-

Sumber/Source: PS, Statistik Pertanian Hortikultura SPH-SBS/ BPS-Statistics Indonesia, Agricultural Statistic for Horticulture SPH-SBS

Tabel
Table

5.2.12 Produksi Buah-buahan Menurut Kecamatan dan Jenis Buah di Kabupaten Lombok Tengah, 2015
Production of Fruits by Subdistrict and kind of Fruits in Lombok Tengah Regency, 2015

	Kecamatan Subdistrict	Mangga Mango	Durian Durian	Jeruk Orange	Pisang Banana	Pepaya papaya	Salak Salacca
	(1)	(2)	(3)	(4)	(5)	(6)	(7)
1	Praya Barat	57 902	–	139	168	1 389	–
2	Praya Barat Daya	47 157	–	–	7 576	265	–
3	Pujut	56 289	–	–	35 668	–	–
4	Praya Timur	22 000	–	–	–	509	–
5	Janapria	9 644	–	10	742	250	–
6	Kopang	2 490	11 992	105	4 000	4 900	3
7	Praya	1 214	40	–	1 149	130	–
8	Praya Tengah	4 725	–	–	550	183	–
9	Jonggat	27 749	598	385	1 923	79	–
10	Pringgarata	4 025	20 412	513	19 307	859	8
11	Batukliang	6 495	19 734	–	14 370	484	–
12	Batukliang Utara	14 230	20 263	608	66 644	15 916	7
	Lombok Tengah	253 920	73 039	1 760	152 097	24 964	18

Sumber/Source: Dinas pertanian melalui survei pertanian hortikultura/ Agriculture departement through Agriculture survey for horticulture

Tabel 5.2.13 **Produksi Buah–Buahan dan Sayuran Tahunan Menurut Jenis Tanaman (kg), 2018**
Table **Production of Annual Fruits and Vegetables by Kind of Plant (kg), 2018**

Jenis Tanaman <i>Kind of Plants</i>		Produksi Tanaman Sayuran dan Buah– Buahan Semusim <i>Production of Seasonal Vegetables and Fruits</i>
(1)		(2)
Buah–Buahan/ Fruits:		
1	Alpukat/ Avocado	5 151
2	Anggur/ Grape	0
3	Apel/ Apple	0
4	Belimbing/ Star Fruit	1 298
5	Duku/Langsat/Kokosan/ Duku	3 750
6	Durian/ Durian	73 039
7	Jambu Air/ Rose Apple	3 384
8	Jambu Biji/ Guava	19 982
9	Jeruk Besar/ Pomelo	5 805
10	Jeruk Siam/Keprok/ Tangerine/Orange	1 760
11	Jeruk/ Orange (Tangerine + Pomelo)	7 565
12	Mangga/ Mango	253 920
13	Manggis/ Mangosteen	79 243

Sumber/Source: PS, Statistik Pertanian Hortikultura SPH-SBS/ BPS-Statistics Indonesia, Agricultural Statistic for Horticulture SPH-SBS

Tabel 5.2.13 Lanjutan Tabel / Continued Table
Table

		Produksi Tanaman Sayuran dan Buah- Buahan Semusim Production of Seasonal Vegetables and Fruits
	Jenis Tanaman Kind of Plants	
	(1)	(2)
14	Markisa/ Marquisa	80
15	Nangka/Cempedak/ Jack Fruit	220 361
16	Nenas/ Pineapple	155
17	Pepaya/ Papaya	24 964
18	Pisang/ Banana	152 097
19	Rambutan/ Rambutan	61 875
20	Salak/ Salacca	18
21	Sawo/Sapodilla/ Star Apple	27 994
22	Sirsak/ Soursop	2 549
23	Sukun/ Bread Fruit	1 219
Sayuran/ Vegetables		
24	Jengkol/ Jengkol	0
25	Melinjo/ Melinjo	1 732
26	Petai/ Twisted Cluster Bean	0

Sumber/Source: PS, Statistik Pertanian Hortikultura SPH-SBS/ BPS-Statistics Indonesia, Agricultural Statistic for Horticulture SPH-SBS

5.3 PERKEBUNAN/ESTATE CORPS

Tabel 5.3.1 Luas Tanaman Perkebunan Menurut Kecamatan dan Jenis Tanaman di Kabupaten Lombok Tengah (ha), 2018
Planted Area of Estate Crops by Subdistrict and Kind of Crop in Lombok Tengah Regency (ha), 2018

	Kecamatan Subdistrict	Kelapa Coconut	Kopi Coffee	Cengkeh Clove	Kapuk Gates	Pinang Areca Palm
	(1)	(2)	(3)	(4)	(5)	(6)
1	Praya Barat	583,28	-	-	7,81	15.47
2	Praya Barat Daya	163,75	-	-	4,12	0.23
3	Pujut	1 299,11	-	-	103,59	21.43
4	Praya Timur	908,70	-	-	106,39	16.28
5	Janapria	1 312,37	-	-	43,10	23.06
6	Kopang	507,10	-	-	37,76	6.57
7	Praya	486,20	-	-	60,84	27.42
8	Praya Tengah	716,07	5,20	5,00	17,88	2.63
9	Jonggat	1 035,50	26,50	-	60,05	115.19
10	Pringgarata	1 120,98	768,28	0,53	52,27	34.01
11	Batukliang	1 118,26	2,01	29,23	37,33	19.52
12	Batukliang Utara	1 559,00	-	-	24,31	21.71
	Lombok Tengah	10 810,32	801,99	34,76	555,45	303,52
	2 0 1 7	7 233,09	486,71	9,12	256,27	229 ,94
	2 0 1 6	7 059,25	434 ,10	2 ,04	116 ,64	172 ,27
	2 0 1 5	9 982,88	398,9	1,5	143 ,96	190 ,48
	2 0 1 4	13 984,17	346,54	0 ,69	172 ,13	253 ,53

Sumber/Source: Dinas pertanian melalui survei pertanian hortikultura/ Agriculture departement through Agriculture survey for horticulture

Tabel 5.3.1 Lanjutan Tabel / Continued Table
Table

	Kecamatan Subdistrict	Asam Tamarind	Lada Pepper	Kakao Cocoa	Jambu Metek Cashew	Jarak Pagar Areca Palm
	(1)	(2)	(3)	(4)	(5)	(6)
1	Praya Barat	1,44	-	-	-	-
2	Praya Barat Daya	4,86	-	-	-	-
3	Pujut	16,78	-	-	434,11	152.56
4	Praya Timur	15,38	-	-	1 774,90	45.30
5	Janapria	4,51	-	-	1 234,30	317.60
6	Kopang	14,15	-	-	-	-
7	Praya	0,90	-	-	-	-
8	Praya Tengah	6,11	-	26,80	-	-
9	Jonggat	0,59	0,98	156,50	-	-
10	Pringgarata	0,47	2,86	249,35	-	-
11	Batukliang	0,34	-	19,13	-	-
12	Batukliang Utara	4,56	-	-	-	-
	Lombok Tengah	70,09	3,84	451,78	3 443,31	515,46
	2017	27.13	2 ,37	175,10	1 564,63	258,93
	2016	15.14	0 ,59	182 ,91	917 ,96	116 ,64
	2015	19.66	1 ,71	131 ,23	908 ,09	159 ,8
	2014	32.05	3 ,78	117 ,3	902 ,97	190 ,29

Sumber/Source: Dinas pertanian melalui survei pertanian hortikultura/ Agriculture departement through Agriculture survey for horticulture

Tabel 5.3.1 Lanjutan Tabel / Continued Table
Table

	Kecamatan Subdistrict	Tembaka u Rakyat Local Tobacco	Tembakau Virginia Virginia Tobacco	Aren Sugar Palm	Kapas Cotton	Kemiri Candlenut
	(1)	(2)	(3)	(4)	(5)	(6)
1	Praya Barat	33,00	39,00	-	-	-
2	Praya Barat Daya	5,00	217,16	-	-	-
3	Pujut		1 152,00	-	-	-
4	Praya Timur		-	-	-	-
5	Janapria	300,00	376,00	7,90	200,00	-
6	Kopang	-	3 420,00	10,28	-	-
7	Praya	0,70	3 106,50	-	-	-
8	Praya Tengah	-	505,00	13,45	-	1,80
9	Jonggat	150,00	45,00	18,38	-	3,47
10	Pringgarata	-	4,00	41,16	-	7,78
11	Batukliang	-	-	21,88	-	4,76
12	Batukliang Utara	-	5,00	14,08	-	-
	Lombok Tengah	488.70	8,869,66	127,13	200,00	17,81
	2017	754,00	10 625,10	92,74	100 ,00	5,68
	2016	1 274,50	12 576 ,61	22 ,68	15 ,74	3 ,73
	2015	na	na	22,75	50	3,41
	2014	266.4	13 901,21	298,59	22	10,41

Sumber/Source: Dinas pertanian melalui survei pertanian hortikultura/ Agriculture departement through Agriculture survey for horticulture

Tabel 5.3.2 Produksi Tanaman Perkebunan Menurut Kecamatan dan Jenis Tanaman di Kabupaten Lombok Tengah, 2018
Production of Estate Crops by Subdistrict and Kind of Crop in Lombok Tengah Regency, 2018

	Kecamatan Subdistrict	Kelapa Coconut	Kopi Coffee	Cengkeh Clove	Kapuk Gates	Pinang Areca Palm
	(1)	(2)	(3)	(4)	(5)	(6)
1	Praya Barat	319,31	-	-	1,64	1,05
2	Praya Barat Daya	11 860,00	-	-	1,08	0,05
3	Pujut	717,45	-	-	21,78	1,93
4	Praya Timur	729,27	-	-	21,02	1,84
5	Janapria	850,32	-	-	17,93	2,56
6	Kopang	238,89	-	-	6,92	0,35
7	Praya	337,06	-	-	10,53	4,83
8	Praya Tengah	562,24	2,23	0,40	1,92	1,68
9	Jonggat	821,55	10,60	-	7,62	13,97
10	Pringgarata	627,77	376,00	0,40	11,68	4,72
11	Batukliang	644,51	0,63	0,25	3,14	1,81
12	Batukliang Utara	1 069,21	-	-	6,73	2,84
	Lombok Tengah	18 777,58	389,46	1,05	111,99	37,63
	2 0 1 7	6 561,49	357,21	0,69	110,09	97,62
	2 0 1 6	7 059,25	434 ,10	2 ,04	116 ,64	172 ,27
	2 0 1 5	9 982,88	398,90	1,50	143,96	190,48
	2 0 1 4	13 984,17	346,54	0,69	172,13	253,53

Sumber/Source: Dinas pertanian melalui survei pertanian hortikultura/ Agriculture departement through Agriculture survey for horticulture

Tabel 5.3.2 Lanjutan Tabel / Continued Table
Table

	Kecamatan Subdistrict	Asam Tamarind	Lada Pepper	Kakao Cocoa	Jambu Mete Cashew	Jarak Pagar Areca Palm
	(1)	(2)	(3)	(4)	(5)	(6)
1	Praya Barat	0,30	-	-	-	-
2	Praya Barat Daya	1,55	-	-	-	-
3	Pujut	3,09	-	-	110,63	6.96
4	Praya Timur	3,55	-	-	500,81	1.43
5	Janapria	2,43	-	-	266,62	106.38
6	Kopang	2,87	-	-	-	-
7	Praya	0,47	-	-	-	-
8	Praya Tengah	1,06	-	3,72	-	-
9	Jonggat	0,03	0,13	13,04	-	-
10	Pringgarata	0,21	0,47	28,28	-	-
11	Batukliang	8,33	-	0,30	-	-
12	Batukliang Utara	1,44	-	-	-	-
	Lombok Tengah	25.33	0,60	45,34	878,06	114,77
	2 0 1 7	15,64	0,60	61,22	564,44	100,68
	2 0 1 6	15 ,14	0 ,59	182 ,91	917 ,96	116 ,64
	2 0 1 5	19,66	1,71	131,23	908,09	159,80
	2 0 1 4	32,05	3,78	117,30	902,97	190,29

Sumber/Source: Dinas pertanian melalui survei pertanian hortikultura/ Agriculture departement through Agriculture survey for horticulture

Tabel 5.3.2 Lanjutan Tabel / Continued Table
Table

	Kecamatan <i>Subdistrict</i>	Tembaka u Rakyat <i>Local Tobacco</i>	Tembakau Virginia <i>Virginia Tobacco</i>	Aren <i>Sugar Palm</i>	Kapas <i>Cotton</i>	Kemiri <i>Candlenut</i>
	(1)	(2)	(3)	(4)	(5)	(6)
1	Praya Barat	46,20	60,65	-	-	-
2	Praya Barat Daya	6,75	336,60	-	-	-
3	Pujut	-	1 728,00	-	-	-
4	Praya Timur	-	-	-	-	-
5	Janapria	420,00	639,20	11,78	7,33	-
6	Kopang	-	5 985,00	10,38	-	-
7	Praya	17,85	5 281,05	-	-	-
8	Praya Tengah	-	833,25	19,21	-	0.47
9	Jonggat	195,00	66,60	25,12	-	0.77
10	Pringgarata	-	5,80	75,94	-	2.55
11	Batukliang	-	-	33,82	-	0.43
12	Batukliang Utara	-	9,50	23,34	-	-
	Lombok Tengah	685.80	14 945,65	199,59	7,33	4,22
	2 0 1 7	1 006,35	18 641.42	58,11	100,00	3,74
	2 0 1 6	1 274 ,50	12 576 ,61	22 ,68	15 ,74	3 ,73
	2 0 1 5	-	-	22,75	50,00	3,41
	2 0 1 4	266,40	13 901,21	298,59	22,00	10,41

Sumber/Source: Dinas pertanian melalui survei pertanian hortikultura/ *Agriculture departement through Agriculture survey for horticulture*

Tabel 5.3.3 Luas Areal Tanaman Perkebunan Menurut Jenis Tanaman di Kabupaten Lombok Tengah, 2018
Table Area of Smallholder by Crops in Lombok Tengah Regency, 2018

Jenis Komoditi/ Kind of commodity	Luas / Area (Ha)			
	Tanaman Blm Menghsilkan	Tanaman Menghsilkn	Tua / Rusak	Jumlah
(1)	(2)	(3)	(4)	(5)
Tanaman Tahunan				
1. Kelapa	730,75	8 367,77	1 711,80	10 810,32
2. Kopi	78,64	705,57	17,78	801,99
3. Kakao	46,44	392,10	13,24	451,78
4. Cengkeh	2,18	9,12	23,46	34,76
5. Kemiri	0,69	6,49	10,63	17,81
6. Pinang	6,26	223,56	73,70	303,52
7. Jambu Mete	1 164,93	1 803,24	475,14	3 443,31
8. Kapuk	13,64	258,48	283,33	555,45
9. Lada	-	2,37	1,47	3,84
10. Aren	7,31	96,99	22,83	127,13
11. Asam	4,30	29,69	36,10	70,09
12. Jarak Pagar	47,69	295,42	172,35	515,46
Sub Jumlah	730,75	8 367,77	1 711,80	10 810,32
Jumlah / Total	2 102,83	12 190,8	2 841,83	17 135,46

Sumber/Source: Dinas pertanian melalui survei pertanian hortikultura/ Agriculture departement through Agriculture survey for horticulture

Tabel 5.3.4 Rata-rata Produksi Tanaman Perkebunan di Kabupaten Lombok Tengah, 2018
Table *Averages of Productions Smallholder by Crops in Lombok Tengah Regency, 2018*

Jenis Komoditi/ <i>Kind of Commodity</i>	Luas Tanaman Menghsln (Ha)	Produksi (Ton)	Rata-Rata Produksi (Kg/Ha)
(1)	(2)	(3)	(4)
Tanaman Tahunan			
1. Kelapa	8 367,77	7 036,18	840,87
2. Kopi	705,57	389,46	551,98
3. Kakao	9,12	0,69	75,66
4. Cengkeh	1 803,24	878,06	455,55
5. Kemiri	392,10	45,34	115,63
6. Pinang	6,49	4,22	650,23
7. Jambu Mete	2,37	0,60	253,16
8. Kapuk	29,69	25,33	853,15
9. Lada	258,48	111,99	430,09
10. Aren	223,56	37,63	168,34
11. Asam	-	-	-
12. Jarak Pagar	96,99	199,59	2 057,84
	-	-	-
Jumlah / Total	12 190,80	8 729,09	6 452,51

Sumber/Source: Dinas pertanian melalui survei pertanian hortikultura/ *Agriculture departement through Agriculture survey for horticulture*

Tabel 5.3.5 Jumlah Petani Perkebunan Menurut Jenis Tanaman Perkebunan di Kabupaten Lombok Tengah 2015
Number of Farmers by Crops in Lombok Tengah Regency 2015

Jenis Komoditi/ Kind of Commodity	Jumlah Petani (KK)
(1)	(2)
Tanaman Tahunan	
1. Kelapa	17 724
2. Kopi	1 168
3. Kakao	266
4. Cengkeh	25
5. Kemiri	18
6. Pinang	849
7. Jambu Mete	3 520
8. Kapuk	1 060
9. Lada	8
10. Aren	259
11. Asam	182
12. Jarak Pagar	528
Sub Jumlah	25 607
Tanaman Semusim	
1. Kapas	200
2. Tembakau Virginia	402
3. Tembakau Rakyat	17 152
Sub Jumlah	17 754
Jumlah / Total	43 361

Sumber/Source: Dinas pertanian melalui survei pertanian hortikultura/ Agriculture departement through Agriculture survey for horticulture

5.4 PETERNAKAN/LIVESTOCK

Tabel 5.4.1 Populasi Ternak Menurut Kecamatan dan Jenis Ternak di Kabupaten Lombok Tengah 2018
Table Livestock Population by Subdistrict and Kind of Livestock in Lombok Tengah Regency 2018

	Kecamatan Subdistrict	Sapi Potong Beef Cattle	Kerbau Buffalo	Kuda Horse	Kambing Goat	Domba Sheep	Babi Pig
	(1)	(3)	(4)	(5)	(6)	(7)	(8)
1	Praya Barat	7 019	92	200	8 432	-	-
2	Praya Barat Daya	16 240	4 407	93	26 726	298	-
3	Pujut	13 271	5 858	87	5 388	-	66
4	Praya Timur	35 753	7 109	124	27 884	-	-
5	Janapria	14 604	386	235	10 518	-	-
6	Kopang	4 064	2 118	144	12 048	17	-
7	Praya	12 281	814	83	7 476	-	-
8	Praya Tengah	12 558	-	219	2 246	-	-
9	Jonggat	11 591	-	283	1 389	-	233
10	Pringgarata	14 435	-	-	1 026	-	-
11	Batukliang	12 740	26	68	784	-	223
12	Batukliang Utara	18 710	322	212	8 739	-	312
	Lombok Tengah	173 266	21 132	1 749	112 656	315	834
	2017	na	na	na	na	na	na
	2016	164 921	19 770	1 751	109 589	316	1 863
	2015	162 520	19 499	1 825	102 315	377	1 256
	2014	157 048	19 293	1 662	96 157	459	1 023

Sumber / Source : Dinas Pertanian Kabupaten Lombok Tengah / Food Corps Agricultural and Livestock Service of Lombok Tengah Regency

Tabel 5.4.2 Populasi Unggas Menurut Kecamatan dan Jenis Ternak di Kabupaten Lombok Tengah 2016
Livestock Population by Subdistrict and Kind of Livestock in Lombok Tengah Regency 2016

	Kecamatan Subdistrict	Ayam Kampung Native Chicken	Ayam Petelur Layer	Ayam Pedaging Broiler	Itik/Itik Manila Duck/Muscovy Duck
	(1)	(2)	(3)	(4)	(5)
1	Praya Barat	279 821	18 129	73 336	67 801
2	Praya Barat Daya	348 592	6 475	55 116	232 262
3	Pujut	126 849	2 420	19 131	71 393
4	Praya Timur	673 676	16 294	1 946 352	31 822
5	Janapria	199 624	5 180	207 708	40 662
6	Kopang	125 145	32 375	54 660	40 714
7	Praya	189 009	4 856	81 990	49 645
8	Praya Tengah	234 476	9 281	76 575	18 852
9	Jonggat	175 124	4 960	76 451	35 497
10	Pringgarata	76 422	10 101	109 320	10 137
11	Batukliang	128 256	15 916	122 985	23 813
12	Batukliang Utara	521 326	9 735	153 192	101 860
	Lombok Tengah	3 078 320	135 722	2 976 816	724 458
	2 0 1 5	na	na	na	na
	2 0 1 6	2 879 456	71 728	3 423 669	712 852
	2 0 1 5	4 714 457	59 064	4 655 393	714 349
	2 0 1 4	5 278 793	50 139	5 228 654	71 881

Sumber / Source : Dinas Pertanian Kabupaten Lombok Tengah / Food Corps Agricultural and Livestock Service of Lombok Tengah Regency

Tabel 5.4.3 Jumlah Ternak yang Dipotong Menurut Kecamatan dan Jenis Ternak di Kabupaten Lombok Tengah 2016
Livestock Slaughtered by Subdistrict and Kind of Livestock in Lombok Tengah Regency 2016

	Kecamatan <i>Subdistrict</i>	Sapi Potong <i>Beef Cattle</i>	Kerbau <i>Buffalo</i>	Kuda <i>Horse</i>	Kambing <i>Goat</i>	Domba <i>Sheep</i>	Babi <i>Pig</i>
	(1)	(3)	(4)	(5)	(6)	(7)	(8)
1	Praya Barat	951	-	-	2,863	-	-
2	Praya Barat Daya	1 756	29	-	100	-	-
3	Pujut	74	76	-	152	-	-
4	Praya Timur	96	68	-	158	-	-
5	Janapria	598	569	-	171	-	-
6	Kopang	193	406	142	144	-	-
7	Praya	594	-	-	152	-	-
8	Praya Tengah	1 002	-	151	162	-	-
9	Jonggat	1 004	-	-	123	-	-
10	Pringgarata	69	-	-	144	-	-
11	Batukliang	82	-	-	129	-	-
12	Batukliang Utara	665	-	-	157	-	-
	Lombok Tengah	7 084	1 148	293	4 455	-	-
	2 0 1 5	na	na	na	na	na	na
	2 0 1 6	6 508	818	70	2 849	-	-
	2 0 1 5	7 418	846	-	-	-	-
	2 0 1 4	5 351	845	-	-	-	-

Sumber / Source : Dinas Pertanian Kabupaten Lombok Tengah / Food Corps Agricultural and Livestock Service of Lombok Tengah Regency

5.5 PERIKANAN/FISHERY

Tabel 5.5.1 Jumlah Rumah Tangga Perikanan Tangkap Menurut Kecamatan dan Subsektor di Kabupaten Lombok Tengah 2017 dan 2018
Number of Fish Capture Household by Subdistrict and Subsector in Lombok Tengah Regency 2017 and 2018

	Kecamatan Subdistrict	Perikanan Laut <i>Marine Fisheries</i>		Perairan Umum <i>Inland Water</i>	
		2017	2018	2017	2018
	(1)	(2)	(3)	(4)	(5)
1	Praya Barat	197	269	127	128
2	Praya Barat Daya	8	8	216	214
3	Pujut	1 242	1258	45	45
4	Praya Timur	206	205	-	-
5	Janapria	-	-	-	-
6	Kopang	-	-	-	-
7	Praya	-	-	374	374
8	Praya Tengah	-	-	153	140
9	Jonggat	-	-	-	-
10	Pringgarata	-	-	-	-
11	Batukliang	-	-	-	-
12	Batukliang Utara	-	-	-	-
Lombok Tengah		1 653	1 740	915	901

Sumber / Source : Dinas Kelautan dan Perikanan Kabupaten Lombok Tengah / Marine and Fishery Service of Lombok Tengah Regency

Tabel 5.5.2 Produksi Perikanan Tangkap Menurut Kecamatan dan Subsektor di Kabupaten Lombok Tengah 2017 dan 2018
Table Production of Fish Capture Household by Subdistrict and Subsector in Lombok Tengah Regency 2017 and 2018

Kecamatan Subdistrict	Perikanan Laut Marine Fisheries		Perairan Umum Inland Water	
	2017	2018	2017	2018
(1)	(2)	(3)	(4)	(5)
1 Praya Barat	306,00	141,20	93,40	69,60
2 Praya Barat Daya	45,70	26,70	321,60	192,50
3 Pujut	1 147,90	1 727,00	8,90	5,90
4 Praya Timur	182,50	278,80	-	-
5 Janapria	-	-	-	-
6 Kopang	-	-	-	-
7 Praya	-	-	244,70	404,10
8 Praya Tengah	-	-	43,90	50,70
9 Jonggat	-	-	-	-
10 Pringgarata	-	-	-	-
11 Batukliang	-	-	-	-
12 Batukliang Utara	-	-	-	-
Lombok Tengah	1682,10	2 173,70	712,50	722,80

Sumber / Source : Dinas Kelautan dan Perikanan Kabupaten Lombok Tengah / Marine and Fishery Service of Lombok Tengah Regency

Tabel 5.5.3 Jumlah Rumah Tangga Perikanan Budidaya Menurut Kecamatan dan Jenis Budidaya di Kabupaten Lombok Tengah 2018
Number of Aquaculture Households by Subdistrict and Type of Aquaculture in Lombok Tengah Regency 2018

	Kecamatan Subdistrict	Budidaya a Laut Marine Culture	Tambak Brackish Water Pond	Kolam Fresh Water Pond	Keramba Cage	Jumlah Total
	(1)	(2)	(3)	(4)	(5)	(8)
1	Praya Barat	20	-	65	-	85
2	Praya Barat Daya	40	-	78	-	118
3	Pujut	665	25	182	-	872
4	Praya Timur	-	270	180	-	450
5	Janapria	-	-	176	-	176
6	Kopang	-	-	386	-	386
7	Praya	-	-	513	-	513
8	Praya Tengah	-	-	260	-	260
9	Jonggat	-	-	958	64	1 022
10	Pringgarata	-	-	587	125	712
11	Batukliang	-	-	370	-	370
12	Batukliang Utara	-	-	680	-	680
	Lombok Tengah	725	295	4,435	189	5 644

Sumber / Source : Dinas Kelautan dan Perikanan Kabupaten Lombok Tengah / Marine and Fishery Service of Lombok Tengah Regency

Tabel 5.5.4 Produksi Perikanan Budidaya Menurut Kecamatan dan Jenis Budidaya di Kabupaten Lombok Tengah 2018
Production of Aquaculture Households by Subdistrict and Type of Aquaculture in Lombok Tengah Regency 2018

	Kecamatan <i>Subdistrict</i>	Budidaya Laut <i>Marine Culture</i>	Tambak <i>Brackish Water Pond</i>	Kolam <i>Fresh Water Pond</i>	Keramba <i>Cage</i>	Jumlah <i>Total</i>
	(1)	(2)	(3)	(4)	(5)	(8)
1	Praya Barat	-	-	344.32	-	344.32
2	Praya Barat Daya	-	-	413.18	-	413.18
3	Pujut	39 915.67	834.08	964.09	-	41 713.84
4	Praya Timur	-	1 304.57	953.49	-	2 258.06
5	Janapria	-	-	932.30	-	932.30
6	Kopang	-	-	2 044.71	-	2 044.71
7	Praya	-	-	2 717.46	-	2 717.46
8	Praya Tengah	-	-	1 377.27	-	1 377.27
9	Jonggat	-	-	5 074.70	1 033.06	6 107.76
10	Pringgarata	-	-	3 109.45	2 017.69	5 127.14
11	Batukliang	-	-	1 959.96	-	1 959.96
12	Batukliang Utara	-	-	3 602.09	-	3 602.09
	Lombok Tengah	39 915.67	2 138.65	23 493.02	3 050.75	68 598.09
	2 0 1 7	67 637.17	3 367.08	22 023.27	1 152.87	93 325 17

Sumber / Source : Dinas Kelautan dan Perikanan Kabupaten Lombok Tengah / *Marine and Fishery Service of Lombok Tengah Regency*

Tabel 5.5.5 Jumlah Perahu/Kapal Menurut Kecamatan dan Jenis Kapal di Kabupaten Lombok Tengah 2018
Number of Fishing Boats by Subdistrict and Type of Boat in Lombok Tengah Regency 2018

Kecamatan <i>Subdistrict</i>	Perahu Tanpa Motor <i>Nonpowered Boat</i>	Perahu Motor Tempel <i>Outboard Motorboat</i>	Kapal Motor <i>Inboard Motorboat</i>
(1)	(2)	(3)	(4)
1 Praya Barat	88	240	-
2 Praya Barat Daya	122	1	-
3 Pujut	130	954	50
4 Praya Timur	1	120	3
5 Janapria	-	-	-
6 Kopang	-	-	-
7 Praya	328	-	-
8 Praya Tengah	123	-	-
9 Jonggat	-	-	-
10 Pringgarata	-	-	-
11 Batukliang	-	-	-
12 Batukliang Utara	-	-	-
Lombok Tengah	792	1 315	53
2 0 1 7	101	1 248	42

Sumber / Source : Dinas Kelautan dan Perikanan Kabupaten Lombok Tengah / Marine and Fishery Service of Lombok Tengah Regency

5.1 KEHUTANAN/FORESTRY

Tabel 5.1.1 Luas Kawasan Hutan dan Perairan Menurut Kecamatan di Kabupaten Lombok Tengah (hektar) 2015
Forest and Inland Water Area by Subdistrict in Lombok Tengah Regency 2015

Kecamatan Subdistrict	Hutan Lindung Protection Forest	Suaka Alam dan Pelestarian Alam Sanctuary Reserve and Nature Conservation Area	Hutan Produksi Production Forest			Jumlah Luas Hutan dan Perairan Total Forest and Water Area
			Terbatas Limited	Tetap Perman ent	Dapat Dikonvers i Convertib le	
(1)	(2)	(3)	(4)	(5)	(6)	(7)
1 Praya Barat	782 88	999 57	2 637 40	334 80	2 315 00	5.287 20
2 Praya Barat Daya	768 91	1 050 61	-	-	600 00	600 00
3 Pujut	830 81	1 082 28	404 00	1 814 49	385 00	2.603 49
4 Praya Timur	290 92	363 74	-	-	-	-
5 Janapria	394 48	487 68	-	-	-	-
6 Kopang	789 24	1030 27	226 00	-	-	226 00
7 Praya	387 86	554 42	-	-	-	-
8 Praya Tengah	275 76	381 06	-	-	-	-
9 Jonggat	871 09	1 026 03	-	-	-	-
10 Pringgarata	763 32	910 36	1 003 00	-	-	1.003 00
11 Batukliang	911 56	1 183 78	-	-	-	-
12 Batukliang Utara	763 27	913 08	7 182 70	-	-	14.006 70
Lombok Tengah	7.830 10	9 982 88	11 453 10	2 149 29	3 300 00	23 726 39

Sumber / Source : Dinas Kehutanan dan Perkebunan Kabupaten Lombok Tengah / Forestry and Estate Service of Lombok Tengah Regency

Tabel 5.1.2 Luas Kawasan Hutan Menurut Fungsinya di Kabupaten Lombok Tengah 2015
Table Area of Forest Region by Function in Lombok Tengah Regency 2015

Jenis Hutan / Type of Forest		Luas / Area (Ha)
(1)		(2)
1.	Hutan Produksi	3 300 00
2.	Hutan Lindung	11 453 10
3.	Hutan Wisata Alam	2 149 29
4.	Taman Nasional	6 824 00
Jumlah / Total		23 726 39
2 0 1 4		23 726 39
2 0 1 3		23 726 39
2 0 1 2		23 726 39
2 0 1 1		23 726 39

Sumber / Source : Dinas Kehutanan dan Perkebunan Kabupaten Lombok Tengah / Forestry and Estate Service of Lombok Tengah Regenc

INDUSTRI, ENERGI dan **6** PERTAMBANAGAN

INDUSTRY, ENERGI and MINING

PROFIL INDUSTRI LOMBOK TENGAH 2018

Industri Agro

Terdiri dari **1.416** unit usaha
dengan **3.710** Tenaga Kerja



Industri Logam, dsb

Terdiri dari **753** unit usaha
dengan **1.714** Tenaga Kerja

Industri Kerajinan

Terdiri dari **18.870** unit usaha
dengan **26.278** Tenaga Kerja



Industri Sandang

Terdiri dari **7.986** unit usaha
dengan **8.329** Tenaga Kerja



PENJELASAN TEKNIS

1. Pengumpulan data industri besar dan sedang dilakukan melalui Survei Industri Besar dan Sedang yang dilaksanakan setiap tahun secara lengkap (sensus) sejak tahun 1975. Survei Industri Besar dan Sedang mencakup semua perusahaan industri yang mempunyai tenaga kerja 20 orang atau lebih dengan menggunakan kuesioner II A.
2. Klasifikasi industri yang digunakan dalam survei ini berdasar kepada Klasifikasi Baku Lapangan Usaha Indonesia (KBLI). KBLI adalah klasifikasi lapangan usaha yang berdasar kepada *International Standard Industrial Classification of All Economic Activities* (ISIC) revisi 4 yang telah disesuaikan dengan kondisi Indonesia.
3. **Industri manufaktur** adalah suatu kegiatan ekonomi yang melakukan kegiatan mengubah suatu barang dasar secara mekanis kimia atau dengan tangan sehingga menjadi barang jadi/setengah jadi dan atau barang yang kurang nilainya menjadi barang yang lebih tinggi nilainya dan sifatnya lebih dekat kepada

TECHNICAL NOTES

1. *Data collection of large and medium scale manufacturing is conducted through The Large and Medium Manufacturing Establishment Survey that has been done annually for all industries (census) since 1975. Large and Medium Manufacturing Establishment Survey covers all manufactures/industries with 20 workers or more by questionnaire II A.*
2. *The industrial clasification adopted in this survey refers to the Klasifikasi Baku Lapangan Usaha Indonesia (KBLI). KBLI is classification of economic activities based on the International Standard Industrial Classification of All Economic Activities (ISIC rev 4) that has been modified according to the local condition in Indonesia.*
3. **Manufacturing industry** is defined as an economic activity processing basic goods mechanically chemicals or manually into final or intermediate goods. It is also defined as processing of lower value goods into higher value goods as final or intermediate products. The activities also include services for manufacturing and assembling.

pemakai akhir. Termasuk dalam kegiatan ini adalah jasa industri dan pekerjaan perakitan.

4. **Jasa industri** adalah kegiatan industri yang melayani keperluan pihak lain. Pada kegiatan ini bahan baku disediakan oleh pihak lain sedangkan pihak pengolah hanya melakukan pengolahannya dengan mendapat imbalan sebagai balas jasa (upah maklon).
5. **Perusahaan atau usaha industri** adalah suatu unit (kesatuan) usaha yang melakukan kegiatan ekonomi bertujuan menghasilkan barang atau jasa terletak pada suatu bangunan atau lokasi tertentu dan mempunyai catatan administrasi tersendiri mengenai produksi dan struktur biaya serta ada seorang atau lebih yang bertanggung jawab atas usaha tersebut.
6. Industri manufaktur dikelompokkan ke dalam 4 golongan berdasarkan banyaknya pekerja yaitu: industri besar (100 orang pekerja atau lebih) industri sedang/menengah (20–99 orang pekerja) industri kecil (5–19 orang pekerja) dan industri mikro (1–4 orang pekerja).

4. **Services for manufacturing** is defined as a manufacturing activity which serving other manufacturing establishments. In this case raw materials are supplied by others while the workers are paid as a compensation for processing raw materials.

5. **A manufacturing establishment** is defined as a production unit engaged in economic activity producing goods or services located in a building or in a certain location keeping a business record concerning the production and cost structure and having a person or more that are responsible to those activities.

6. *Manufacturing industries are categorized into four groups based on the number of employees: large scale manufacturing (100 employees or more) medium scale manufacturing (20–99 employees) small scale manufacturing (5–19 employees) and micro industry (1–4 employees).*

7. *Customers are individuals or groups whether household company or non-profit institutions that buy water supply from water supply*

7. Pelanggan adalah individu atau kelompok baik rumah tangga perusahaan atau institusi non profit yang membeli air bersih dari perusahaan air bersih.
 8. Air disalurkan adalah volume air bersih dari perusahaan air bersih
- establishment.*
 8. *Distributed water is the volume of water supply from water supply establishment.*

<https://lomboktengahkab.bps.go.id>

ULASAN

Sektor industri di Kabupaten Lombok Tengah hanya memberikan distribusi persentase sebesar 5 persen dalam perekonomian Lombok Tengah. Hal ini disebabkan oleh mayoritas industri yang ada adalah industri kecil dan kerajinan rumah tangga.

Menurut data dari Dinas Koperasi Perindustrian dan Perdagangan Kabupaten Lombok Tengah jumlah Unit usaha industri tercatat sebanyak 30.456 unit dengan tenaga kerja mencapai 43.771 orang.

Dilihat dari jenisnya industri kerajinan masih mendominasi. Jumlah industri kerajinan di kabupaten Lombok tengah tahun 2018 mencapai 18.870 unit atau mencapai 61,95 persen dari total industri yang ada di Lombok Tengah.

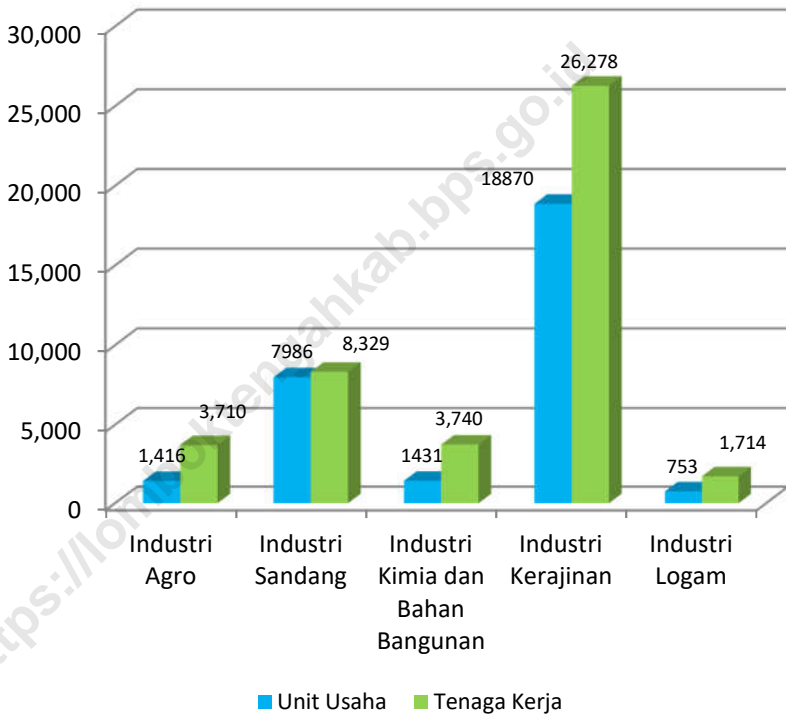
DESCRIPTION

The industrial sector in Lombok Tengah Regency only provides a percentage distribution of 5 percent in the economy of Lombok Tengah. This is caused by the majority of existing industries are small industries and household handicrafts.

According to data from the Central Lombok Regency Office of Industry and Trade, the number of industrial business units was 30,456 units with a workforce of 43,771 people.

The number of handicraft industries in the middle of Lombok regency in 2018 reached 18,870 units or reached 61.95 percent of the total industries in Central Lombok.

Gambar 4 Jumlah Industri dan Tenaga Kerja di Kabupaten Lombok Tengah Menurut Jenisnya Tahun 2018
Picture **Number of Industries and Labor in Lombok Tengah Regency According to Their Type in 2018**



6.1 INDUSTRI/INDUSTRY

Tabel 6.1.1 Jumlah Usaha Mikro, Kecil dan Menengah di Kabupaten
Table Lombok Tengah 2018

Jenis Usaha	Unit Usaha <i>Establishment</i>
(1)	(2)
1. Usaha Mikro	20 011
2. Usaha Kecil	548
3. Usaha Menengah	9
Jumlah	20 568

Sumber/Source: Dinas Koperasi Usaha Kecil dan Mengengah

Tabel 6.1.2 Jumlah Investasi di Kabupaten Lombok Tengah Menurut Jenis dan Kategori tahun 2018

Jenis Usaha		Penanam Modal Dalam Negeri (PMDN)	Penanam Modal Asing (PMA)
(1)	(2)	(3)	
1. Pertanian, Kehutanan dan Perikanan	12	0	
2. Pertambangan dan Penggalian	0	0	
3. Industri Pengolahan	78	0	
4. Pengadaan Listrik, Gas, Uap/Air Panas Dan Udara Dingin	0	0	
5. Pengelolaan Air, Pengelolaan Air Limbah, Pengelolaan dan Daur	1	0	
6. Konstruksi	7	0	
7. Perdagangan Besar Dan Eceran, Reparasi Dan Perawatan Mobil Dan	465	0	
8. Pengangkutan dan pergudangan	4	0	
9. Penyediaan Akomodasi Dan Penvediaan Makan Minum	41	16	
10. Informasi Dan Komunikasi	4	0	
11. Aktivitas Keuangan Dan Asuransi	5	0	
12. Real Estat	10	4	
13. Aktivitas Profesional, Ilmiah Dan Teknis	15	1	
14. Aktivitas Penyewaan dan Sewa Guna Usaha Tanpa Hak Opsi.	44	0	
15. Administrasi Pemerintahan, Pertahanan Dan Jaminan Sosial	0	0	
16. Pendidikan	2	0	
17. Aktivitas Kesehatan Manusia Dan Aktivitas Sosial	2	0	
18. Kesenian, Hiburan Dan Rekreasi	4	2	
19. Aktivitas Jasa Lainnya	4	1	
20. Aktivitas Rumah Tangga Sebagai Pemberi Kerja. Aktivitas Yang	0	0	
21. Aktivitas Badan Internasional Dan Badan Ekstra Internasional Lainnya	0	0	
Jumlah	698	24	

Sumber/source : Dinas Penanaman Modal dan Pelayanan Satu Pintu Kabupaten Lombok Tengah

Tabel 6.1.3 Nilai Investasi di Kabupaten Lombok Tengah Menurut Jenis dan Kategori tahun 2018 (ribu rupiah)

Jenis Usaha		Penanaman Modal Dalam Negeri (PMDN)	Penanam Modal Asing (PMA)
(1)		(2)	(3)
1.	Pertanian, Kehutanan dan Perikanan	2 715 000	-
2.	Pertambangan dan Penggalian	-	-
3.	Industri Pengolahan	13 733 000	-
4.	Pengadaan Listrik, Gas, Uap/Air Panas Dan Udara Dingin	-	-
5.	Pengelolaan Air, Pengelolaan Air Limbah. Penzeolaan dan Daur	75 000	-
6.	Konstruksi	11 625 000	-
7.	Perdagangan Besar Dan Eceran, Reparasi Dan Perawatan Mobil Dan	147 826 570	-
8.	Pengangkutan dan pergudangan	885 000	-
9.	Penyediaan Akomodasi Dan Penvediaan Makan Minum	47 839 100	151 335 250
10.	Informasi Dan Komunikasi	555 000	-
11.	Aktivitas Keuangan Dan Asuransi	8 551 735	-
12.	Real Estat	9 000 000	56 966 300
13.	Aktivitas Profesional, Ilmiah Dan Teknis	6 474 500	3 999 000
14.	Aktivitas Penyewaan dan Sewa Guna Usaha Tanna Hak Onsi.	22 649 000	-
15.	Administrasi Pemerintahan, Pertahanan Dan Jaminan Sosial	-	-
16.	Pendidikan	205 000	-
17.	Aktivitas Kesehatan Manusia Dan Aktivitas Sosial	10 050 000	-
18.	Kesenian, Hiburan Dan Rekreasi	1 860 000	6 005 000
19.	Aktivitas Jasa Lainnya	460 000	13 464 000
20.	Aktivitas Rumah Tangga Sebagai Pemberi Keria. Aktivitas Yang	-	-
21.	Aktivitas Badan Internasional Dan Badan Ekstra Internasional Lainnya	-	-
Jumlah		284 503 905	231 769 550

Sumber/source : Dinas Penanaman Modal dan Pelayanan Satu Pintu Kabupaten Lombok Tengah

Tabel 6.1.4 Banyaknya Perusahaan Industri Agro Menurut Unit Usaha Tenaga Kerja dan Investasi Per Kecamatan di Kabupaten Lombok Tengah 2018

Kecamatan <i>Subdistrict</i>	Unit Usaha <i>Establishment</i> (unit)	Tenaga Kerja <i>Manpower</i> (orang)	Investasi <i>Investment</i> (Rp 000)
(1)	(2)	(3)	(4)
1. Praya Barat	38	104	71 000
2. Praya Barat Daya	15	32	22 500
3. P u j u t	54	142	85 000
4. Praya Timur	1 476	4 251	3 206 000
5. Janapria	1 782	5 336	3 559 000
6. K o p a n g	1 282	3 492	2 404 200
7. P r a y a	234	445	1 146 500
8. Praya Tengah	86	41	36 000
9. Jonggat	211	459	1 380 500
10. Pringgarata	136	256	295 000
11. Batukliang	564	1 699	1 130 500
12. Batukliang Utara	332	725	592 200
Jumlah / Total	6 210	16 982	13 928 400

Sumber/Source: Dinas Perindustrian dan perdagangan/ Department of Industry and Commerce

Tabel
Table

6.1.5 Nilai Produksi dan Bahan Baku Industri Agro Menurut Kecamatan di Kabupaten Lombok Tengah 2018

Kecamatan	Nilai Produksi (Rp. 000)	Nilai Bahan Baku (Rp.000)
(1)	(2)	
1. Praya Barat	146 400	79 360
2. Praya Barat Daya	144 000	72 000
3. P u j u t	574 400	288 960
4. Praya Timur	4 847 600	2 157 840
5. Janapria	3 289 600	2 034 640
6. K o p a n g	4 938 400	2 457 860
7. P r a y a	33 689 400	13 572 260
8. Praya Tengah	234 000	117 000
9. Jonggat	31 539 700	12 737 760
10. Pringgarata	4 199 250	1 831 500
11. Batukliang	94 937 350	38 320 860
12. Batukliang Utara	2 820 800	1 261 920
Jumlah / Total	181 360 900	74 931 960

Sumber/Source: Dinas Perindustrian dan perdagangan/ Department of Industry and Commerce

Tabel 6.1.6 Banyaknya Perusahaan Industri Sandang Menurut Unit Usaha Tenaga Kerja dan Investasi Per Kecamatan di Kabupaten Lombok Tengah 2018

Kecamatan <i>Subdistrict</i>	Unit Usaha <i>Establishment</i> (unit)	Tenaga Kerja <i>Manpower</i> (orang)	Investasi <i>Investment</i> (Rp 000)
(1)	(2)	(3)	(4)
1. Praya Barat	1 524	1 547	852 000
2. Praya Barat Daya	490	500	335 000
3. P u j u t	1 044	1 120	522 000
4. Praya Timur	1 157	1 157	680 000
5. Janapria	-	-	-
6. K o p a n g	40	55	260 000
7. P r a y a	29	58	188 500
8. Praya Tengah	98	98	49 000
9. Jonggat	3 507	3 635	1 933 500
10. Pringgarata	65	100	32 500
11. Batukliang	32	59	208 000
12. Batukliang Utara	-	-	-
Jumlah / Total	7 986	8 329	5 060 500

Sumber/Source: Dinas Perindustrian dan perdagangan/ Department of Industry and Commerce

Tabel 6.1.7 Nilai Produksi dan Bahan Baku Industri Sandang Menurut Kecamatan di Kabupaten Lombok Tengah 2018

Kecamatan	Nilai Produksi (Rp. 000)	Nilai Bahan Baku (Rp.000)
(1)	(2)	
1. Praya Barat	3 348 880	1 454 552
2. Praya Barat Daya	1 312 000	639 800
3. P u j u t	2 004 480	801 792
4. Praya Timur	2 410 080	964 032
5. Janapria	-	-
6. K o p a n g	880 000	605 000
7. P r a y a	928 000	638 000
8. Praya Tengah	188 160	75 264
9. Jonggat	5 943 800	2 012 320
10. Pringgarata	124 800	49 920
11. Batukliang	944 000	649 000
12. Batukliang Utara	-	-
Jumlah / Total	18 084 200	7 889 680

Sumber/Source: Dinas Perindustrian dan perdagangan/ Department of Industry and Commerce

Tabel 6.1.8 Banyaknya Perusahaan Industri Kimia dan Bahan Bangunan Menurut Unit Usaha Tenaga Kerja dan Investasi Per Kecamatan di Kabupaten Lombok Tengah 2018

Kecamatan <i>Subdistrict</i>	Unit Usaha <i>Establishment</i> (unit)	Tenaga Kerja <i>Manpower</i> (orang)	Investasi <i>Investment</i> (Rp 000)
(1)	(2)	(3)	(4)
1. Praya Barat	195	575	360 270
2. Praya Barat Daya	65	135	425 000
3. P u j u t	142	247	209 750
4. Praya Timur	42	95	75 000
5. Janapria	30	75	30 000
6. K o p a n g	169	381	347 000
7. P r a y a	23	45	230 000
8. Praya Tengah	77	245	164 000
9. Jonggat	354	1 081	2 685 000
10. Pringgarata	153	460	1 684 500
11. Batukliang	340	732	466 000
12. Batukliang Utara	124	276	2 480 000
Jumlah / Total	1 714	4 347	9 156 520

Sumber/Source: Dinas Perindustrian dan perdagangan/ Department of Industry and Commerce

Tabel
Table

6.1.9 Nilai Produksi dan Bahan Baku Industri Kimia dan Bahan Bangunan Menurut Kecamatan di Kabupaten Lombok Tengah 2018

Kecamatan	Nilai Produksi (Rp. 000)	Nilai Bahan Baku (Rp.000)
(1)	(2)	
1. Praya Barat	2 212 500	1 151 750
2. Praya Barat Daya	6 260 000	2 760 000
3. P u j u t	4 325 000	2 395 500
4. Praya Timur	1 650 000	535 000
5. Janapria	600 000	240 000
6. K o p a n g	7 992 000	4 462 400
7. P r a y a	3 312 000	1 472 000
8. Praya Tengah	2 240 000	1 286 000
9. Jonggat	38 946 000	17 236 000
10. Pringgarata	25 469 000	8 390 730
11. Batukliang	13 403 000	7 550 100
12. Batukliang Utara	30 242 784	19 078 656
Jumlah / Total	136 652 284	66 558 136

Sumber/Source: Dinas Perindustrian dan perdagangan/ Department of Industry and Commerce

Tabel **6.1.10 Banyaknya Perusahaan Industri Kerajinan Menurut Unit Usaha Tenaga Kerja dan Investasi Per Kecamatan di Kabupaten Lombok Tengah 2018**
Table

Kecamatan <i>Subdistrict</i>	Unit Usaha <i>Establishment</i> (unit)	Tenaga Kerja <i>Manpower</i> (orang)	Investasi <i>Investment</i> (Rp 000)
(1)	(2)	(3)	(4)
1. Praya Barat	35	50	9 625
2. Praya Barat Daya	60	85	16 500
3. P u j u t	125	205	53 350
4. Praya Timur	4 474	6 894	1 271 325
5. Janapria	10 618	13 616	3 106 475
6. K o p a n g	701	1 119	3 522 725
7. P r a y a	384	573	502 775
8. Praya Tengah	817	1 432	605 625
9. Jonggat	712	892	343 550
10. Pringgarata	489	729	221 650
11. Batukliang	6 964	10 668	2 195 225
12. Batukliang Utara	85	140	27 875
Jumlah / Total	25 464	36 403	11 876 700

Sumber/Source: Dinas Perindustrian dan perdagangan/ Department of Industry and Commerce

Tabel
Table

**6.1.11 Nilai Produksi dan Bahan Baku Industri Kerajinan
Menurut Kecamatan di Kabupaten Lombok Tengah 2018**

Kecamatan	Nilai Produksi (Rp. 000)	Nilai Bahan Baku (Rp.000)
(1)	(2)	
1. Praya Barat	20 000	10 400
2. Praya Barat Daya	35 800	18 616
3. P u j u t	719 600	329 872
4. Praya Timur	5 795 500	3 010 860
5. Janapria	18 262 317	9 250 078
6. K o p a n g	54 158 320	12 277 816
7. P r a y a	6 256 046	2 693 581
8. Praya Tengah	10 496 980	4 630 530
9. Jonggat	5 296 800	1 653 426
10. Pringgarata	2 243 400	754 660
11. Batukliang	14 104 380	7 849 278
12. Batukliang Utara	263 000	154 760
Jumlah / Total	117 652 143	42 633 877

Sumber/Source: Dinas Perindustrian dan perdagangan/ Department of Industry and Commerce

Tabel 6.1.12 Banyaknya Perusahaan Industri Logam Mesin
Table Elektronika dan Aneka Menurut Unit Usaha Tenaga
 Kerja dan Investasi Per Kecamatan di Kabupaten Lombok
 Tengah 2018

Kecamatan Subdistrict	Unit Usaha Establishment (unit)	Tenaga Kerja Manpower (orang)	Investasi Investment (Rp 000)
(1)	(2)	(3)	(4)
1. Praya Barat	-	-	-
2. Praya Barat Daya	45	141	1 180 000
3. P u j u t	30	89	800 000
4. Praya Timur	38	105	1 030 000
5. Janapria	35	68	566 000
6. K o p a n g	121	220	1 040 600
7. P r a y a	58	127	1 710 000
8. Praya Tengah	58	143	1 640 000
9. Jonggat	129	294	3 629 000
10. Pringgarata	176	369	2 679 000
11. Batukliang	546	1 324	14 300 000
12. Batukliang Utara	11	38	280 000
Jumlah / Total	1 247	2 918	28 854 600

Sumber/Source: Dinas Perindustrian dan perdagangan/ Department of Industry and Commerce

Tabel 6.1.13 Banyaknya Perusahaan Industri Logam Mesin Elektronik dan Aneka Menurut Jumlah dan Nilai Produksi Per Kecamatan di Kabupaten Lombok Tengah 2018

Kecamatan	Nilai Produksi (Rp. 000)	Nilai Bahan Baku (Rp.000)
(1)	(2)	
1. Praya Barat	-	
2. Praya Barat Daya	4 496 000	1 299 080
3. P u j u t	1 380 000	318 000
4. Praya Timur	1 758 000	397 800
5. Janapria	942 750	245 250
6. K o p a n g	2 239 500	846 900
7. P r a y a	2 751 600	549 960
8. Praya Tengah	2 704 800	565 680
9. Jonggat	5 933 700	1 232 220
10. Pringgarata	5 106 600	1 478 760
11. Batukliang	26 367 050	6 072 110
12. Batukliang Utara	483 600	104 760
Jumlah / Total	54 163 600	13 110 520

Sumber/Source: Dinas Perindustrian dan perdagangan/ *Department of Industry and Commerce*

6.2 ENERGI/ENERGY

Tabel 6.2.1 Daya Terpasang Produksi dan Distribusi Listrik PT. PLN (Persero) pada Cabang/Ranting PLN Menurut Kecamatan di Kabupaten Lombok Tengah 2016
Installed Capacity Production and Distribution of Electricity of State Electricity Company at Branch Level by Subdistrict in Lombok Tengah Regency 2016

	Kecamatan <i>Subdistrict</i>	Gardu <i>Power House</i>	Daya Terpasang <i>Installed Capacity(kVA)</i>	JTM <i>(kMs)</i>	JTR <i>(kMs)</i>
	(1)	(2)	(3)	(4)	(5)
1.	Praya Barat	63	8946	53503	82.379
2.	Praya Barat Daya	35	2906	60013	53.981
3.	Pujut	102	13685	128967	122.512
4.	Praya Timur	48	4645	51872	91.457
5.	Janapria	47	4370	52127	89.194
6.	Kopang	51	6140	46677	93.560
7.	Praya	91	16554	50560	129.610
8.	Praya Tengah	37	3844	30334	85.031
9.	Jonggat	60	7110	47943	120.884
10.	Pringgarata	45	4305	35508	73.264
11.	Batukliang	60	9090	34272	52.697
12.	Batukliang Utara	33	7310	31781	80.176
Lombok Tengah		672	88905	623557	1074745
2015		625	67 721	622 08	1 063 62

Sumber/Source: PT PLN (Persero) Rayon Praya / State Electricity Company Praya

Tabel 6.2.2 Daya Terpasang Produksi dan Distribusi Listrik PT. PLN (Persero) pada Cabang/Ranting PLN Menurut Kecamatan di Kabupaten Lombok Tengah 2015
Installed Capacity Production and Distribution of Electricity of State Electricity Company at Branch Level by Subdistrict in Lombok Tengah Regency 2015

Kecamatan <i>Subdistrict</i>	Pelanggan <i>Costumers</i>	Daya Capacity (VA)
(1)	(2)	(3)
1. Praya Barat	13 792	11 330 170
2. Praya Barat Daya	7 963	5 584 000
3. Pujut	18 142	20 286 070
4. Praya Timur	13 288	9 309 050
5. Janapria	14 631	10 112 700
6. Kopang	18 277	13 193 410
7. Praya	27 613	24 762 560
8. Praya Tengah	12 287	8 882 550
9. Jonggat	19 086	13 382 990
10. Pringgarata	13 042	9 302 340
11. Batukliang	15 734	11 526 700
12. Batukliang Utara	8 141	6 093 700
Lombok Tengah	181 996	143 766 240

Sumber/Source: PT PLN (Persero) Rayon Praya / State Electricity Company Praya

Tabel 6.2.3 Jumlah Pelanggan dan Air yang Disalurkan Menurut Kecamatan di Kabupaten Lombok Tengah 2018
Number of Customer and Distributed Clean Water by Subdistrict in Lombok Tengah Regency 2018

	Pelanggan Customers	Pelanggan Customers	Air Disalurkan Distributed Water (m ³)	Nilai/Value (rupiah)
	(1)	(2)	(3)	(4)
1. Praya Barat		3 789	945 503	1,950,132,090
2. Praya Barat Daya		2 143	371 954	912,676,390
3. Pujut		3 789	907 981	2,381,075,221
4. Praya Timur		3 729	469 848	1,573,964,914
5. Janapria		2 672	527 928	1,230,491,016
6. Kopang		4 536	1 131 989	2,590,594,838
7. Praya		13 146	3 516 245	8,268,479,568
8. Praya Tengah		4 941	1 166 407	2,507,193,628
9. Jonggat		2 746	808 515	1,507,589,060
10. Pringgarata		2 080	597 924	1,208,671,779
11. Batukliang		6 425	1 281 262	4,095,260,761
12. Batukliang Utara		1 235	311 611	685,454,314
Lombok Tengah		51 231	51 231	12 037 167

Sumber/Source: PDAM Lombok Tengah / Water Supply Company of Lombok Tengah Regency

Tabel 6.2.4 Jumlah Pelanggan dan Air yang Disalurkan Menurut Kecamatan di Kabupaten Lombok Tengah 2018
Table Number of Customer and Distributed Clean Water by Subdistrict in Lombok Tengah Regency 2018

Pelanggan Customers	Tarif Per (M3) Rp./ Price	Rata-rata Pembayaran per bln (Rp)
(1)	(2)	(3)
1. Rumah Tempat Tingal	1 947	124 608
2. Niaga Kecil	4 174	91 828
3. Kios	2 914	107 818
4. Hotel Melati	4 266	89 586
5. Industri/ Niaga	9 849	236 376
6. Instansi Pemerintah	3 305	188 385
7. Pelabuhan/ Bandara Udara	9 881	5 157 882
8. Krant Umum	1 277	65 573
9. Sosial Khusus	1 689	99 651
10. Rumah Ibadah	1 647	49 410

Sumber/Source: PDAM Lombok Tengah / Water Supply Company of Lombok Tengah Regency

Tabel 6.2.5 Jumlah Mata Air dan Luas Area yang Dialiri di Kabupaten Lombok Tengah 2017
Table Number of Water Resource and Area Covered in Lombok Tengah Regency 2017

Kecamatan Subdistrict	Jumlah Mata Air No. of Water Resource	Luas yang Dialiri (ha)
(1)	(2)	(3)
1. Praya Barat	3	-
2. Praya Barat Daya	10	-
3. P u j u t	16	-
4. Praya Timur	7	-
5. Janapria	10	-
6. K o p a n g	14	-
7. P r a y a	2	-
8. Praya Tengah	6	-
9. Jonggat	4	-
10. Pringgarata	15	-
11. Batukliang	22	-
12. Batukliang Utara	113	-
Jumlah / Total	222	-
2016	127	Na
2015	127	Na
2014	112	1 945 65
2013	112	1 945 65

Sumber/Source: Kantor Lingkungan Hidup Kabupaten Lombok Tengah / Environment Office of Lombok Tengah Regency

6.3 PERTAMBANGAN/ MINING

Tabel 6.3.1 Sebaran Lokasi Batuan Menurut Jenis Galian dan Kecamatan di Kabupaten Lombok Tengah 2016
Table Spreading of Location "C" Category Mineral by Type of Mineral and Subdistrict in Lombok Tengah Regency 2016

Kecamatan Subdistricts	Lokasi	Jumlah Cadangan (m ³)	Luas Areal (Ha)	Kelayakan
(1)	(2)	(3)	(4)	(5)
Jenis Batuan : 1. Batu Bangunan				
1. Pujut	1. Gn Air Lengis Komplek Gn. Prabu Kuta	550.100	3 00	PT
	2. Gn. Tele Pengembur	2.009.196	12 50	PT
	3. Gn. Jarak Tumpak	1.912.487	2 20	PT
	4. Gn. Batu Aputik Sengkol	140.859	2 47	LTS
	5. Gn. Setekel Gerupuk Sengkol	207.859	1 96	LTS
2. Praya Barat	1. Gn. Balibe Desa Bonder	283.600	2 90	PT
	2. Gn. Sepiak Selong Blanak	504.740	15 00	PT
	3. Sungai Desa Penujak	5.000	1 00	TPT
3. Praya Barat	1. Gn Ranggagata	899.856	6 35	PT
	2. Ds. Embung Desa Pelambik	5.175	1 50	LTS
	3. Ds Jati Desa Serage	7.156	4 00	PT
4. Praya Timur	1. Gn. Tengak Marong	650.000	6 50	PT
	2. Gn. Kelung Tanak Semoyang	595.000	7 90	PT
	3. Gn. Gerutuk Marong	1.500	2 00	LTS
	4. Sungai Para Semoyang	500	0 50	LTS
5. Praya Tengah	1. Sungai Gerantung	2.500	1 00	LTS
6. Janapria	1. Gn Tembeng Janapria	773.685	8 00	PT
	2. Gn Wisa Janapria	8.000.000	40 00	PT
	3. Gn Tengen Janapria	750.000	7 50	PT
7. Batukliang	1. Dsn Kumbak Dalam Setiling	92.770	1 03	LTS
8. Kopang	1. Dsn Peresak Wajageseng	199.460	2 00	LTS
	2. Dsn Lendang Pengkores	Belum diukur	Belum	LTS

Sumber/ Source : Dinas ESDM / Energy & Mineral Resources

Tabel 6.3.1 Lanjutan Tabel / Continued
Table

Kecamatan Subdistricts	Lokasi	Jumlah Cadangan (m ³)	Luas Areal (Ha)	Kelayakan
(1)	(2)	(3)	(4)	(5)
Jenis Batuan : 2. Pasir-Sirtu				
1. Batukliang	1. Sungai Aik Darek Aik Darek	400	Spjg sungai	LTS
	2. Sungai Lenek Aik Darek	Blm Diketahui	Spjg sungai	LTS
2. Praya Timur	1. Dsn Kebon Daha Mujur	500	5 0	PT
3. Btl Utara	1. DI Dsn Agung Tanak Beak	Blm Diketahui	Spjg DAS	LTS
	2. Ds. Slojan Dsa Krg Sidemen	2.062	3 10	LTS
	3. Dsn Persil Krg Sidemen	310	2 50	LTS
4. Pringgarata	1. Dsn Kr. Ide Bilebante	1.000.000	1 00	LTS
	2. Sungai. Gebong Bagu	230	Spjg sungai	LTS
	3. Sungai Lenek Pemepek	15	Spjg sungai	LTS
	4. Sungai Babak Pemepek	30	Spjg sungai	LTS
	5. Dsn Sempoja Desa Bagu	21.060	1 50	LTS
	6. Dsn Bagu Desa Bagu	Blm Diketahui	Belum diukur	LTS
	7. Dsn Pidandang Pemepek	69.100	4 0	LTS
	8. Dsn Menemeng	Blm Diketahui	Tidak Diketahui	LTS
5. Jonggat	1. Sungai Belibu Labulia	Blm Diketahui	Spjg sungai	LTS
6. Praya Barat	1. Sungai Penujak	Blm Diketahui	Spjg sungai	LTS
7. Kopang	1. Lendang Pengkores Wajageseng	949.140	31 00	LTS
Jenis Batuan : 3. Batu Apung				
1. Pringgarata	1. Daerah Cerorong Pemepek	67.600	16 0	PT
	2. Daerah Rarung	119.212	7 3	PT
	3. Daerah Repuk Pidandang Pemepek	9.456	3 95	PT
	4. Dasan Sedau Pemepek	19.000	Tdk Dktahui	PT
	5. Daerah Repuk Pakek Pemepek	48.019	8 00	PT
2. Btl Utara	1. Mont. Tangga Tanak Beak	37.100	1 80	PT
	2. Sintung Tmur Tanak Beak	71.100	1 75	PT
	3. Sintung Barat Tanak Beak	14.840	1 70	PT
	4. Tanak Beak Timur	2.980	0 60	PT
	5. Tanak Beak Barat	Blm Diketahui	Blm Diukur	PT

Sumber/ Source : Dinas ESDM / Energy & Mineral Resources

Tabel 6.3.1 Lanjutan Tabel / Continued Table
Table

Kecamatan Subdistricts	Lokasi	Jumlah Cadangan (m ³)	Luas Areal (Ha)	Kelayakan	
(1)	(2)	(3)	(4)	(5)	
Jenis Batuan: 3. Batu Apung					
2. Btl Utr	6. Dasan Lekong Tanak Beak	4.000	0 80	TPT	
	7. Dasan Ceking Tanak Beak	6.750	1 5	TPT	
	8. Pagutan Tanak Beak	25.200	3 4	TPT	
	9. Jengguar Teratak	2.850	2 9	TPT	
	10. Dasan Pemotoh Teratak	8.110	1 20	LTS	
	11. Dasan Ronjak Teratak	6.224	1 10	TPT	
	12. Mont. Dau Teratak	370.200	39 0	LTS	
	3. Kopang	1. Peseng Wajageseng	848.838	24 5	LTS
		2. Dasan Bual Wajageseng	1.500	0 3	TPT
		3. Talun Ambon Perluasan Wajageseng	3.710	0 9	TPT
		4. Talun Ambon Wajageseng	2.500	1 0	TPT
	1. Pringgarata	1. Sedau Timur Pemepek	788.410	25 0	PT
2. Pemepek Pemepek		659.050	99 53	PT	
2. Btl Utara	1. Teratak Teratak	36.403	3 6	PT	
	2. Dasan Agung Tanak Beak	630.000	5 5	PT	
	3. Dasan Ceking Tanak Beak	500.000	5 0	PT	
	4. Jelimen Tanak Beak	600.701	5 0	LTS	
	5. Sidemen Tanak Beak	1.400.000	4 5	LTS	
	6. Dasan baru Teratak	924.000	77 0	PT	
	7. Tanak Beak	92.000	0 9	TPT	
3. Kopang	1. Peseng Wajageseng	95.000	9 3	TPT	

Sumber/ Source : Dinas ESDM / Energy & Mineral Resources

Tabel 6.3.1 Lanjutan Tabel / Continued Table
Table

Kecamatan Subdistricts	Lokasi	Jumlah Cadangan (m ³)	Luas Areal (Ha)	Kelayakan
(1)	(2)	(3)	(4)	(5)
Jenis Batuan : 8. Tufa (Batu Paras)				
1. Pujut	1. Pengembur Pengembur	Blm Diketahui	5 00	PT
	2. Dusun Gerintuk Truwai	139.928	2 00	PT
2. Praya Timur	1. Dusun Batu Bokah Kidang	420.66	6 00	PT
	2. Bilekemong Bilelando	2.000	2 00	PT
	3. Bukit Gerutuk Dusun Bedus Marong	72.500	1 80	PT
3. Praya Barat	1. Gn Lendek Mangkung	477.806	5 20	PT
Jenis Batuan : 9. Lempung Ilit				
1. Praya Barat	1. Dataran sekitar Batujai-Praya-Mangkung	100.100.000	6 80	PT
	2. Gn. Balibe Bonder	17.100	1 85	PT
	3. Daerah Desa Mangkung	185.000	21 00	PT
	4. Daerah Kelanjur	2.700	33 00	PT
	5. Kampung Adong. Penujak	350.000	36 00	PT
	6. Kampung Batujai Batujai	390.000	36 50	PT
2. Prabarda	1. Dataran sekitar Mont. Sapah	4.309.730	45 50	PT
3. Pujut	1. Daerah Kawo Kawo	370.100	47 50	PT
	2. Daerah Pengembur	478.000	9 70	PT
4. Praya Timur	1. Daerah Semoyang	165.000	3 80	PT
	2. Dusun Senayan Sukaraja	Blm Diketahui	Blm Diukur	PT
5. Pringgarata	1. Daerah Pringgarata sekitar	76.120	32 00	PT
6. Batukliang Utara	1. Daerah BKU sekitar	Blm Diketahui	Blm Diukur	PT

Sumber/ Source : Dinas ESDM / Energy & Mineral Resources

Tabel 6.3.2 Sebaran Lokasi Mineral Bukan Logam Menurut Jenis Galian dan Kecamatan di Kabupaten Lombok Tengah 2016
Table Spreading of Location "C" Category Mineral by Type of Mineral and Subdistrict in Lombok Tengah Regency 2016

Kecamatan Subdistricts	Lokasi	Jumlah Cadangan (m ³)	Luas Areal (Ha)	Kelayakan
(1)	(2)	(3)	(4)	(5)
Jenis Mineral Bukan Logam : 1. Posfat				
1.Pujut	1. Goa Bangkang Kamp. Bangkang Rembitan	Sedikit	7 0	PT
Jenis Mineral Bukan Logam : 2. Zeolit				
1. Pujut	1. Gn. Bokah Gn. Tebui Dusun Lendek Mangkung	200.000	3 5	PT
Jenis Mineral Bukan Logam : 3. Belerang				
1.Pujut	1. Pantai Kuta	5 ton	-	LTS
Jenis Mineral Bukan Logam : 4. Oker				
1. Pujut	1. Gn. Bangkang Rembitan	3.300	2.0	PT
Jenis Mineral Bukan Logam : 5. Gypsum				
1. Pujut	1. Teluk Bulan Rembitan	Sedikit	Spjg sungai	LTS
	2. Gn. Blenjon	7 5 ton	1 2	Tdk Bernilai
	3. Dusun Rembitan Rembitan	432 ton	0 6	LTS
Jenis Mineral Bukan Logam : 6. Kaolin				
1. Praya Barat	1. Kampung Sepeluk Dasan Rungkang Pelambik	2.170.400	27 13	LTS
	2. Gn. Saren (Blenje) Pelambik	145.050	22 01	LTS
	3. Dasab Bile Baru Pengembur	3.600	1 50	LTS

Sumber/ Source : Dinas ESDM / Energy & Mineral Resources

Tabel 6.3.2 Lanjutan Tabel / Continued Table
Table

Kecamatan Subdistricts	Lokasi	Jumlah Cadangan (m ³)	Luas Areal (Ha)	Kelayak an
(1)	(2)	(3)	(4)	(5)
Jenis Mineral Bukan Logam : 7. Silika (Setengah Permata)				
1. Praya Barat	1. Gn. Suren Plambik	150	1 0	PT
	2. Bukit Biu Tengah Plambik	200	3 0	LTS
	3. Gn. Mereje Mt. Sapah	1.659	165 85	PT
	4. Dataran Mont. Sapah	15 312.500	185 6	PT
2. Pujut	1. Gn. Bangkang Prabu	4.200	3 0	PT
	2. Gn. Ritalu Ketara	4.325	1 0	LTS
	3. Bukit Batu Denden Pengembur	65.227	1 3	LTS
	4. Bukit Mengalung Kuta	20.357	2 53	PT
	5. Bukit Bile Tengah Kuta	15.000	10	PT
Jenis Mineral Bukan Logam 8. Bentonit				
1. Praya Barat	1. Dasan Tumpak Tumpak	6.122	5 0	PT

Sumber/ Source : Dinas ESDM / Energy & Mineral Resources

Tabel 6.3.3 Potensi Mineral Logam Menurut Jenis Galian dan Kecamatan di Kabupaten Lombok Tengah 2016
Potential of "B" Category Mineral by Type of Mineral and Subdistrict in Lombok Tengah Regency 2016

Kecamatan Subdistricts	Lokasi	Jumlah Cadangan (m ³)	Luas Areal (Ha)	Kelayakan
(1)	(2)	(3)	(4)	(5)
Jenis Mineral Logam : 1. Emas				
1. Pujut	1. Aliran Sungai Gn. Prabu	-	1.345.000	-
	2. Pengulu Desa Pengembur	-		-
Jenis Mineral Logam : 2. Timbal				
1. Pujut	1. Lantek Rembitan	2.450.000	3.087	PT
Jenis Mineral Logam : 3. Pasir Besi				
1. Pujut	1. Awang dan Dusun Are Guling Tumpak	Blm Diketahui	-	TPT

Sumber/Source : Dinas ESDM / Energy & Mineral Resources

Tabel 6.3.4 Jumlah Lokasi Potensi Batuan Menurut Jenis Galian dan Kecamatan di Kabupaten Lombok Tengah 2015
Number of Location "C" Category Mineral by Type of Mineral and Subdistrict in Lombok Tengah Regency 2015

Kecamatan Subdistrict	Batu Bangunan Boulder	Pasir/ Kerikil Gravel	Batu Apung	Trass	Tanah Urug
(1)	(2)	(3)	(4)	(5)	(6)
1. Praya Barat	3	1	-	-	-
2. Praya Barat Daya	3	-	-	-	-
3. P u j u t	5	-	-	-	-
4. Praya Timur	4	-	-	-	-
5. Janapria	3	-	-	-	-
6. K o p a n g	2	1	4	1	-
7. P r a y a	-	-	-	-	-
8. Praya Tengah	1	-	-	-	-
9. Jonggat	-	1	-	-	1
10. Pringgarata	-	8	5	1	3
11. Batukliang	-	2	-	-	2
12. Batukliang Utara	1	3	12	7	3
Jumlah / Total	22	16	21	9	8
2014	22	16	21	9	8
2013	22	16	21	9	8
2012	22	16	21	9	7
2011	20	16	21	9	7

Sumber/ Source : Dinas ESDM / Energy & Mineral Resources

Tabel 6.3.4 Lanjutan Tabel / Continued Table
Table

Kecamatan Subdistrict	Batu Kapur	Kalsedon	Batu Paras (Tufa)	Lempung Illit
(1)	(7)	(8)	(9)	(10)
1. Praya Barat	1	-	1	6
2. Praya Barat Daya	1	-	-	1
3. P u j u t	10	1	2	2
4. Praya Timur	-	-	3	2
5. Janapria	-	-	-	-
6. K o p a n g	-	-	-	-
7. P r a y a	-	-	-	-
8. Praya Tengah	-	-	-	-
9. Jonggat	-	-	-	-
10. Pringgarata	-	-	-	1
11. Batukliang	-	-	-	-
12. Batukliang Utara	-	-	-	1
<i>Jumlah / Total</i>	12	1	6	13
2 0 1 4	12	1	6	13
2 0 1 3	12	1	6	13
2 0 1 2	12	1	6	13
2 0 1 1	12	1	6	13

Sumber/ Source : Dinas ESDM / Energy & Mineral Resources

Tabel 6.3.5 Jumlah Lokasi Potensi Mineral Bukan Logam Menurut Jenis Galian dan Kecamatan di Kabupaten Lombok Tengah 2015
Number of Location "C" Category Mineral by Type of Mineral and Subdistrict in Lombok Tengah Regency 2015

Kecamatan Subdistrict	Posfat	Zeolit	Oker	Gypsum
(1)	(2)	(3)	(4)	(5)
1. Praya Barat	-	-	-	-
2. Praya Barat Daya	-	-	-	-
3. P u j u t	1	1	1	1
4. Praya Timur	-	-	-	-
5. Janapria	-	-	-	-
6. K o p a n g	-	-	-	-
7. P r a y a	-	-	-	-
8. Praya Tengah	-	-	-	-
9. Jonggat	-	-	-	-
10. Pringgarata	-	-	-	-
11. Batukliang	-	-	-	-
12. Batukliang Utara	-	-	-	-
Jumlah / Total	1	1	1	1
2 0 1 4	1	1	1	1
2 0 1 3	1	1	1	1
2 0 1 2	1	1	1	3
2 0 1 1	1	1	1	3

Sumber/ Source : Dinas ESDM / Energy & Mineral Resources

Tabel 6.3.5 Lanjutan Tabel / Continued Table
Table

Kecamatan Subdistrict	Kaolin	Batu Silika	Bentorit	Belerang
(1)	(2)	(3)	(4)	(5)
1. Praya Barat	3	4	1	-
2. Praya Barat Daya	-	-	-	-
3. P u j u t	-	5	-	1
4. Praya Timur	-	-	-	-
5. Janapria	-	-	-	-
6. K o p a n g	-	-	-	-
7. P r a y a	-	-	-	-
8. Praya Tengah	-	-	-	-
9. Jonggat	-	-	-	-
10. Pringgarata	-	-	-	-
11. Batukliang	-	-	-	-
12. Batukliang Utara	-	-	-	-
<i>Jumlah / Total</i>	3	9	1	1
2 0 1 4	3	9	1	1
2 0 1 3	3	9	1	1
2 0 1 2	3	9	1	1
2 0 1 1	3	9	1	1

Sumber/ Source : Dinas ESDM / Energy & Mineral Resources

Tabel 6.3.6 Jumlah Lokasi Potensi Mineral Logam Menurut Jenis Galian dan Kecamatan di Kabupaten Lombok Tengah 2015
Number of Location "B" Category Mineral by Type of Mineral and Subdistrict in Lombok Tengah Regency 2015

Kecamatan Subdistrict	Emas	Timbal/ Galena	Pasir Besi
(1)	(2)	(4)	(5)
1. Praya Barat	-	-	-
2. Praya Barat Daya	-	-	-
3. P u j u t	2	1	1
4. Praya Timur	-	-	-
5. Janapria	-	-	-
6. K o p a n g	-	-	-
7. P r a y a	-	-	-
8. Praya Tengah	-	-	-
9. Jonggat	-	-	-
10. Pringgarata	-	-	-
11. Batukliang	-	-	-
12. Batukliang Utara	-	-	-
Jumlah / Total	-	-	-
2 0 1 4	2	1	1
2 0 1 3	2	1	1
2 0 1 2	2	1	1
2 0 1 1	2	1	1

Sumber/ Source : Dinas ESDM / Energy & Mineral Resources

Tabel 6.3.7 Jumlah Lokasi Potensi Mineral Logam Menurut Jenis Galian dan Kecamatan di Kabupaten Lombok Tengah 2015
Number of Location "B" Category Mineral by Type of Mineral and Subdistrict in Lombok Tengah Regency 2015

Kecamatan Subdistrict	Batu Bangu nan Boulder	Pasir/ Kerikil Gravel	Tanah Liat (M3)	Batu Apung (m3)	Tanah Urug (m3)
(1)	(2)	(3)	(4)	(5)	(6)
1. Praya Barat	900	-	-	-	-
2. Praya Barat Daya	90	-	270	-	-
3. P u j u t	260	-	-	-	-
4. Praya Timur	-	-	-	-	-
5. Janapria	-	-	-	-	-
6. K o p a n g	-	900	-	540	-
7. P r a y a	-	-	-	-	-
8. Praya Tengah	-	-	-	-	-
9. Jonggat	-	-	-	-	-
10. Pringgarata	-	2700	-	-	-
11. Batukliang	-	-	900	-	-
12. Batukliang Utara	90	720	-	720	3.600
Jumlah / Total	1 340	4 320	1.170	1.260	3.600
2 0 1 4	1 340	4 320	1 170	1 260	3 600
2 0 1 3	1 340	4 320	1 170	1 260	3 600
2 0 1 2	4 800	6 480	1 440	4 140	6 480
2 0 1 1	3 312	9 360	1 296	-	-

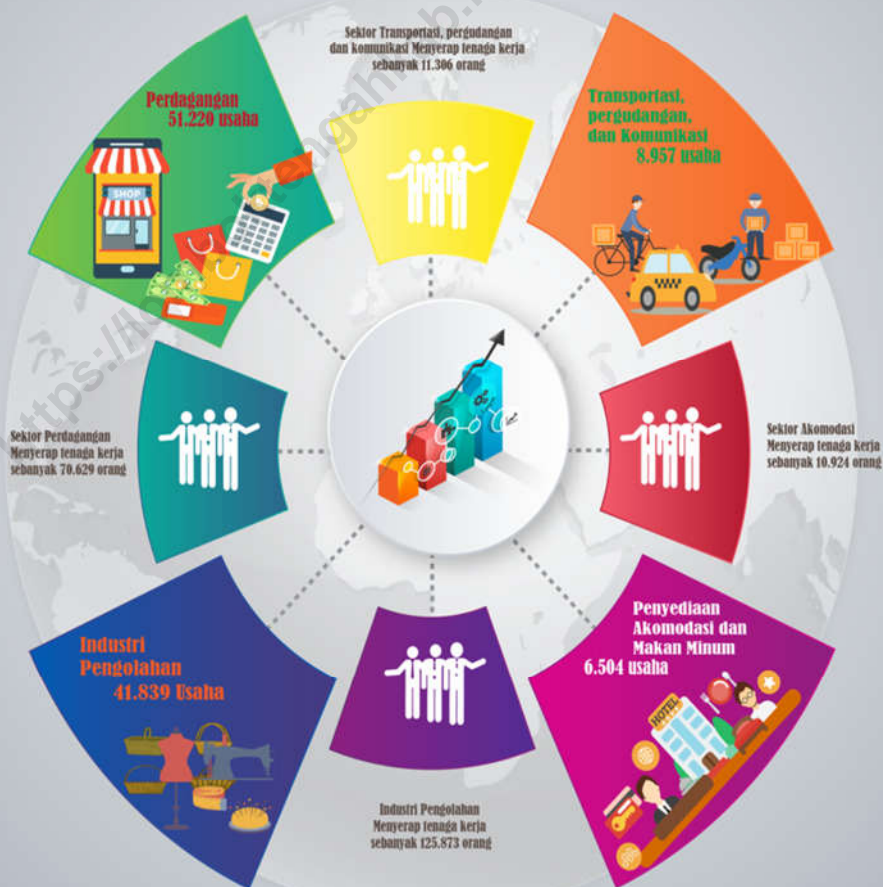
Sumber/ Source : Dinas ESDM / Energy & Mineral Resources

<https://lomboktengahkab.bps.go.id>

PERDAGANGAN 7

TRADE

KOMPOSISI 4 SEKTOR TERBESAR HASIL SE2016



PENJELASAN TEKNIS**TECHNICAL NOTES**

- | | |
|--|---|
| <p>1. Sistem pencatatan Statistik Ekspor dan Impor adalah “General Trade” dengan wilayah pencatatan meliputi seluruh wilayah kepabeanaan Indonesia.</p> | <p>1. <i>The recording of export and import statistics is based on General Trade System covering all Indonesian customs areas.</i></p> |
| <p>2. Pengesahan dokumen kepabeanaan ekspor dan impor dilakukan oleh Bea dan Cukai berdasarkan Persetujuan Muat/Bongkar Barang.</p> | <p>2. <i>The legalization of customs export and import documents is conducted by the Customs and Excise Office.</i></p> |
| <p>3. Data ekspor berasal dari dokumen kepabeanaan BC 3.0 atau yang disebut dokumen Pemberitahuan Ekspor Barang (PEB) yang diisi oleh eksportir.</p> | <p>3. <i>The export data are compiled based on customs export documents BC 3.0 or known as Export Declarations (PEB) filled by exporters.</i></p> |
| <p>4. Data impor berasal dari dokumen kepabeanaan BC 2.0 atau yang disebut dokumen Pemberitahuan Impor Barang (PIB) Pemberitahuan Impor Barang Khusus (PIBK) Pemberitahuan Pabean Free Trade Zone (PPFTZ) dan dokumen kepabeanaan BC 2.3 yang mencatat impor barang dari Luar Negeri ke Kawasan Berikat.</p> | <p>4. <i>The import data are compiled based on customs import documents BC 2.0 or known as Import Declarations Form (PIB) Import Declarations Form for Special Commodity (PIBK) Customs Declaration Form for Free Trade Zone (PPFTZ) and customs import documents BC 2.3 which records import goods from foreign country to Bounded Zones Area.</i></p> |
| <p>5. Barang-barang yang dikirim ke luar negeri untuk diolah dicatat sebagai ekspor sedangkan hasil olahan yang dikembalikan ke Indonesia dicatat</p> | <p>5. <i>Goods send abroad for processing purposes are recorded as export while its product sent to Indonesia are recorded as import.</i></p> |

TRADE

sebagai impor.

6. Barang-barang luar negeri yang diolah di dalam negeri dicatat sebagai barang impor meskipun barang olahan tersebut akan kembali ke luar negeri.
 7. Barang-barang yang tidak dicakup dalam pencatatan:
 - a. Pakaian dan barang-barang perhiasan penumpang.
 - b. Barang-barang bawaan penumpang dari/ke luar negeri untuk dipakai sendiri kecuali lemari es pesawat televisi dan sebagainya.
 - c. Barang-barang untuk keperluan perwakilan kedutaan suatu negara.
 - d. Barang-barang ekspedisi dan ekshibisi atau pameran.
 - e. Barang-barang untuk militer yang diimpor langsung oleh angkatan bersenjata
 - f. Pembungkus/peti kemas untuk diisi kembali.
 - g. Uang dan surat-surat berharga.
 - h. Barang-barang contoh
 8. Sistem pengolahan dokumen impor/ekspor Indonesia adalah sistem "Carry Over" yaitu dokumen ditunggu selama satu bulan setelah bulan berjalan sedangkan
6. *Foreign goods processed in Indonesia are still recorded as imports although the products will be sent to abroad.*
 7. *The following goods are not included in the statistics:*
 - a. *Clothings and passengers' jewelry.*
 - b. *Luggage of passengers for own use except refrigerators television sets etc.*
 - c. *Goods imported/exported for the use of foreign representative countries/embassies.*
 - d. *Goods for expeditions and shows or exhibitions.*
 - e. *Military goods directly imported by the Armed Forces.*
 - f. *Packings/containers to be refilled.*
 - g. *Bank notes and securities*
 - h. *Sample goods*
 8. *The carry-over system is used in processing Indonesian export and import documents. Documents are processed one month after the current month while those received*

dokumen-dokumen yang terlambat akan diolah pada bulan berikutnya. Dengan demikian dokumen bulan-bulan sebelumnya yang terlambat diterima dan masuk pada bulan berjalan diperlakukan sebagai dokumen bulan pengolahan.

later will be processed for the succeeding month. This means previous documents received in the current month will be treated as processed documents.

9. **Pelabuhan Muat** adalah pelabuhan darimana barang diangkut ke luar negeri atau diekspor
10. **Negara tujuan** adalah negara tujuan akhir yang diketahui untuk barang ekspor yang dikirim ke luar negeri
11. **Jenis komoditi** adalah barang ekspor yang dicatat sesuai kode *Harmonized System* (HS)

9. **Port of loading** is port where the goods are transported out of the country or exported.
10. **Country of destination** is country that is known to export goods sent abroad.
11. **Type commodity** is exported goods recorded based on *Harmonized System* (HS) code.

ULASAN	DESCRIPTION
<p>Sebagai salah satu soko guru kehidupan ekonomi sesungguhnya koperasi memiliki peran yang sangat mulia. Bila hal-hal diatas terpenuhi maka kehidupan masyarakat yang sejahtera. Hal ini tentu saja bilamana koperasi yang ada baik yang berdiri di desa-desa (KUD) maupun non KUD merupakan koperasi yang sehat memiliki jumlah anggota yang optimal yang mampu mengakomodir serta memback-up usaha-usaha anggotanya. idak lagi hanya sekedar impian.</p>	<p><i>As one pillar of economic life in fact cooperative has a very noble role . When things above are met then the life of a prosperous society . This is of course where there is a good cooperative standing in the villages (KUD) and non-cooperative KUD is healthy has the optimal number of members which is able to accommodate and back up the efforts of its members . idak longer just a dream .</i></p>
<p>Pada tahun 2018 jumlah koperasi di Kabupaten Lombok Tengah tercatat sebanyak 590 unit 28 unit diantaranya adalah Koperasi Unit Desa sedangkan bagian terbesar lainnya adalah koperasi non KUD. Dilihat dari jumlahnya koperasi non KUD nampaknya lebih dominan dibandingkan KUD namun dari segi aktivitas seperlima dari koperasi non KUD termasuk koperasi yang tidak aktif.</p>	<p><i>By 2018 the number of cooperatives in Central Lombok regency there were 590 units 28 units of which is the Village Unit Cooperatives while the other is the largest non KUD cooperatives . Judging from the number of non KUD cooperatives appears to be more dominant than KUD but in terms of the activities one-fifth of non KUD cooperatives including cooperatives are inactive .</i></p>

Tabel 7.1 Jumlah Usaha/Establishment Menurut Kategori di Kabupaten Lombok Tengah 2016
Table *Number of Establishment by Category in Lombok Tengah Regency 2016*

	Kategori Usaha <i>Business Category</i>	Jumlah Usaha <i>Number Of Establishment</i>
	(1)	(2)
1	B. Pertambangan dan penggalian	656
2	C. Industri Pengolahan	41 839
3	D. Pengadaan Listrik Gas Uap/Air Panas dan Udara Dingin	153
4	E. Pengelolaan Air Pengelolaan Air Limbah Pengelolaan dan Daur Ulang Sampah dan Aktivitas Remediasi	171
5	F. Konstruksi	4 235
6	G. Perdagangan Besar Dan Eceran; Reparasi Dan Perawatan Mobil Dan Sepeda Motor	51 220
7	H. Pengangkutan dan pergudangan	6 337
8	I. Penyediaan Akomodasi Dan Penyediaan Makan Minum	6 504
9	J. Informasi Dan Komunikasi	2 620
10	K. Aktivitas Keuangan Dan Asuransi	268
11	L. Real Estat	236
12	M. Aktivitas Profesional Ilmiah Dan Teknis	103
13	N. Aktivitas Penyewaan dan Sewa Guna Usaha Tanpa Hak Opsi Ketenagakerjaan Agen Perjalanan dan Penunjang Usaha Lainnya	760
14	P. Pendidikan	2 546
15	Q. Aktivitas Kesehatan Manusia Dan Aktivitas Sosial	895
16	R. Kesenian Hiburan Dan Rekreasi	333
17	S. Aktivitas Jasa Lainnya	2 328
18	U. Kegiatan Badan Internasional dan Badan Ekstra Internasional Lainnya	0
	Lombok Tengah	121 204

Sumber/Source: Hasil Sensus Ekonomi 2016/ 2016 Economic Census

Tabel 7.2 Jumlah Tenaga Kerja Menurut Kategori Usaha di Kabupaten Lombok Tengah 2016
Table *Number of Manpower by Business Category in Lombok Tengah Regency 2016*

	Kategori Usaha <i>Business Category</i>	Jumlah Tenaga Kerja <i>Number Of Employee</i>
	(1)	(2)
1	B. Pertambangan dan penggalan	4 358
2	C. Industri Pengolahan	125 873
3	D. Pengadaan Listrik Gas Uap/Air Panas dan Udara Dingin	262
4	E. Pengelolaan Air Pengelolaan Air Limbah Pengelolaan dan Daur Ulang Sampah dan Aktivitas Remediasi	634
5	F. Konstruksi	25 645
6	G. Perdagangan Besar Dan Eceran; Reparasi Dan Perawatan Mobil Dan Sepeda Motor	70 629
7	H. Pengangkutan dan pergudangan	7 958
8	I. Penyediaan Akomodasi Dan Penyediaan Makan Minum	10 924
9	J. Informasi Dan Komunikasi	3 348
10	K. Aktivitas Keuangan Dan Asuransi	2 518
11	L. Real Estat	444
12	M. Aktivitas Profesional Ilmiah Dan Teknis	233
13	N. Aktivitas Penyewaan dan Sewa Guna Usaha Tanpa Hak Opsi Ketenagakerjaan Agen Perjalanan dan Penunjang Usaha Lainnya	1 562
14	P. Pendidikan	33 673
15	Q. Aktivitas Kesehatan Manusia Dan Aktivitas Sosial	4 400
16	R. Kesenian Hiburan Dan Rekreasi	2 872
17	S. Aktivitas Jasa Lainnya	2 950
18	U. Kegiatan Badan Internasional dan Badan Ekstra Internasional Lainnya	0
Lombok Tengah		298 283

Sumber/Source: Hasil Sensus Ekonomi 2016 / 2016 Economic Census

Tabel 7.3 Jumlah Koperasi Menurut Jenis Koperasi dan Kecamatan di Kabupaten Lombok Tengah 2018
Table *Number of Cooperative by Type of Cooperative and Subdistrict in Lombok Tengah Regency 2018*

	Kecamatan Subdistrict	KUD	KPR	KOPKAR	Lainnya Other	Jumlah Total
	(1)	(2)	(3)	(4)	(5)	(6)
1	Praya Barat	3	3	0	32	38
2	Praya Barat Daya	1	2	0	20	23
3	Pujut	4	3	1	77	85
4	Praya Timur	2	1	0	51	54
5	Janapria	2	1	0	32	35
6	Kopang	2	2	1	38	43
7	Praya	2	30	6	111	149
8	Praya Tengah	2	2	0	29	33
9	Jonggat	5	3	0	39	47
10	Pringgarata	3	2	0	26	31
11	Batukliang	2	4	1	17	24
12	Batukliang Utara	0	0	0	22	22
	Lombok Tengah	28	53	9	494	584

Sumber/Source: Dinas Koperasi Usaha Kecil dan Mengengah

HOTEL DAN PARIWISATA

8

HOTEL AND TOURISM

Terdapat **102** hotel, losmen dan penginapan di Lombok Tengah pada tahun 2017.

200.483 Wisatawan asing dan Domestik Mengunjungi Lombok Tengah Tahun 2017

Wisatawan yang mengunjungi Lombok Tengah tahun 2017 rata-rata menginap selama **3,5 hari**



**PARIWISATA
LOMBOK TENGAH 2017**

PENJELASAN TEKNIS

1. **Wisatawan mancanegara** (wisman) ialah setiap pengunjung yang mengunjungi suatu negara di luar tempat tinggalnya didorong oleh satu atau beberapa keperluan tanpa bermaksud memperoleh penghasilan di tempat yang dikunjungi dan lamanya kunjungan tersebut tidak lebih dari satu tahun (12 bulan). Definisi ini mencakup 2 (dua) kategori wisatawan mancanegara yaitu :
 - a. Wisatawan (turis) ialah setiap pengunjung seperti definisi di atas yang tinggal paling sedikit 24 jam akan tetapi tidak lebih dari 1 (satu) tahun di tempat yang dikunjungi dengan maksud antara lain: berlibur rekreasi olah raga bisnis menghadiri pertemuan studi dan kunjungan dengan alasan kesehatan.
 - b. *Excursionist* ialah setiap pengunjung seperti definisi di atas yang tinggal kurang dari 24 jam di tempat yang dikunjungi (termasuk "Cruise passengers"). *Cruise Passengers* ialah setiap pengunjung yang tiba di suatu negara di mana mereka tidak menginap di akomodasi yang tersedia di negara tersebut

TECHNICAL NOTES

1. **An International Visitor** is any person visiting a country other than his usual place of residence for any reason other than for earning income in the country visited and the length of stay is no more than one year (12 months). This definition covers two categories of foreign visitors namely :
 - a. "Tourist" is any visitor staying for at least 24 hours but no more than one year in the country visited with the intention of visiting and for any of these purposes: Pleasure recreation and sports Business visiting friends and relatives missions attending meetings conferences visit for health reasons and study.
 - b. "Excursionist" is any visitor staying less than 24 hours in the country visited including "Cruise Passengers" i.e. visitors arriving in a country without staying in any accommodation available in the visited country.

misalnya dengan kapal laut.

2. **Rata-rata lama tinggal** adalah rata-rata waktu tinggal wisatawan mancanegara di Indonesia untuk satu kali kunjungan.
2. *Average length of stay is the average stay duration of foreign visitor in Indonesia for one trip.*
3. Usaha penyediaan akomodasi adalah usaha yang menyediakan pelayanan penginapan yang dapat dilengkapi dengan pelayanan pariwisata lainnya. Usaha penyediaan akomodasi dapat berupa hotel vila pondok wisata bumi perkemahan persinggahan karavan dan akomodasi lainnya yang digunakan untuk tujuan pariwisata.
3. *The business of providing accommodation is a business that provides specialty services that can be equipped with other tourism services. It includes hotel villa cottage camping caravan stop and other accommodation that are used for tourism purposes.*
4. **Hotel** adalah penyediaan akomodasi secara harian berupa kamar-kamar di dalam satu bangunan yang dapat dilengkapi dengan jasa pelayanan makan dan minum kegiatan hiburan dan atau fasilitas lainnya. Hotel terdiri dari hotel berbintang dan hotel non- bintang.
4. *Hotel is a daily supply of accommodation rooms within a building which can be equipped with eating and drinking services entertainment activities and/or other facilities. Hotel consists of a classified hotel and a non-classified hotel.*
5. **Hotel bintang** adalah usaha penyediaan jasa pelayanan penginapan makan minum serta jasa lainnya bagi umum dengan menggunakan sebagian atau seluruh bangunan. Usaha ini
5. *A star hotel is the business of providing an accommodation eating and drinking as well as other services for the public by using a building or a part of a building. It is managed commercially and meets*

dikelola secara komersial serta memenuhi ketentuan persyaratan sebagai hotel bintang (termasuk berlian) yang ditetapkan dalam surat keputusan instansi yang membinanya. Misalnya hotel bintang lima hotel bintang empat dan seterusnya.

specified requirements as a star hotel (including diamonds) set forth in the decree of fostering agency. For example five star hotel four star hotel and so on.

6. **Tingkat penghunian kamar hotel** adalah persentase banyaknya malam kamar yang dihuni terhadap banyaknya malam kamar yang tersedia.
7. **Rata-rata lamanya tamu menginap** adalah banyaknya malam tempat tidur yang terpakai (malam tamu) dengan banyaknya tamu yang menginap di hotel atau akomodasi lainnya.

6. **Room occupancy rate** is the number of room-nights occupied divided by the number of room-nights available multiplied by 100 percent.
7. **Average length of stay** is the number of bed-nights used (guest night) divided by the number of guests coming to spend the night at the accommodation.

ULASAN

DESCRIPTION

Kabupaten Lombok Tengah merupakan salah satu tujuan wisata yang semakin populer di kalangan wisatawan baik wisatawan domestik maupun wisatawan mancanegara. Pemerintah Kabupaten Lombok Tengah semakin gencar mempromosikan berbagai macam tempat wisata yang berada di Kabupaten Lombok Tengah. Gencarnya promosi ini tentunya akan menarik semakin banyak wisatawan. Untuk itu diperlukan fasilitas yang memadai seperti hotel dan akomodasi lainnya untuk menampung wisatawan yang semakin meningkat tiap tahunnya.

Jumlah hotel dan akomodasi lainnya semakin meningkat tiap tahunnya. Pada tahun 2018 terdapat 102 hotel dan akomodasi lainnya dengan jumlah kamar mencapai 1.447 kamar.

Pada tahun 2018 tercatat 200.483 kunjungan wisatawan ke Kabupaten Lombok Tengah. Yang terdiri dari 86.524 kunjungan wisatawan asing dan 113.959 kunjungan wisatawan domestik. Kunjungan terbanyak terjadi pada Bulan Juli-September yang merupakan bulan liburan sekolah.

Lombok Tengah Regency is one of a tourism destination and it is getting popular among tourists nowadays both domestic and foreign tourists. Lombok Tengah Regency getting more intensively promoting the tourism destination in Lombok Tengah Regency. This promotion will definitely attracted many tourists to visit Lombok Tengah Regency. Therefore tourists facilities such as hotel and other accommodations should be well prepared to accommodate the increased of tourists.

The numbers of hotels and other accommodation facilities getting increase every year. In 2018 there were 102 hotels and other accommodations located in Lombok Tengah Regency and it capacity of 1,447 rooms.

In 2018 there were 200,483 tourists visiting Lombok Tengah Regency consists of 86,524 foreign tourist and 113,959 domestic tourist. The most visited tourist occurred in July till September because it were school holidays.

8.1 HOTEL/*HOTEL*

Tabel 8.1.1 Jumlah Hotel dan Akomodasi Lainnya Menurut Klasifikasi di Kabupaten Lombok Tengah 2011-2018
Table *Number of Hotel and Other Accomodations by Classification in Lombok Tengah Regency 2011-2018*

Tahun Year	Hotel/Losmen/ Bungalow Hotels/Lodgings (buah)	Jumlah Kamar Number of Room (buah)
(1)	(2)	(3)
2011	40	447
2012	44	447
2013	44	447
2014	47	528
2015	51	686
2016	50	675
2017	102	1447
2018	102	1447

Sumber/Source: Dinas Pariwisata dan Kebudayaan Kabupaten Lombok Tengah / Culture and Tourism Office of Lombok Tengah Regency

Tabel 8.1.2 Perkembangan Rata-rata Lama Menginap Wisatawan di Kabupaten Lombok Tengah (hari) 2012-2018
The Development of Average Length of Staying Travelers in LombokTengah Regency (day) 2012-2018

Tahun Year	Lama Menginap Wisatawan Length of Staying
(1)	(2)
2012	2,71
2013	3,55
2014	3,43
2015	3,08
2016	3,25
2017	3,50
2018	3,00

Sumber/Source: Dinas Pariwisata dan Kebudayaan Kabupaten Lombok Tengah / Culture and Tourism Office of Lombok Tengah Regency

8.2 PARIWISATA/TOURISM

Tabel 8.2.1 Kunjungan Wisatawan Asing dan Domestik di Kabupaten Lombok Tengah 2003 - 2018
Foreign and Domestic Visitors in Lombok Tengah Regency 2003- 2018

Tahun/Year	Wisatawan		Jumlah
	Domestik	Asing	
(1)	(1)	(2)	(1)
2003	4 969	16 445	21 414
2004	3 945	13 743	17 688
2005	8 807	22 564	31 371
2006	9 769	25 143	34 912
2007	11 594	29 375	40 969
2008	11 969	30 326	42 295
2009	17 021	33 007	50 028
2010	13 126	37 140	50 266
2011	17 298	49 509	66 807
2012	23 535	58 364	81 899
2013	25 150	77 278	102 428
2014	49 766	54 954	104 720
2015	53 820	46 908	100 728
2016	59 148	49 769	108 917
2017	113 959	86 524	200 483
2018	83 176	70 539	153 715

Sumber/Source: Dinas Pariwisata dan Kebudayaan Kabupaten Lombok Tengah / Culture and Tourism Office of Lombok Tengah Regency

**Tabel 8.2.2 Kunjungan Kunjungan Ke Objek Wisata di Kabupaten
Lombok Tengah 2009- 2017**
*Number Of Excurtionist Visitors in Lombok Tengah Regency
2009 - 2017*

Tahun/Year	Kunjungan		Jumlah
	Asing	Domestik	
(1)	(2)	(3)	(4)
2009	79 685	37 897	117 582
2010	82 576	42 320	124 896
2011	90 851	42 446	133 297
2012	102 875	45 290	148 165
2013	139 278	57 107	196 385
2014	563 247	198 129	761 376
2015	436 901	127 005	563 906
2016	480 154	134 752	614 906
2017	552 177	153 617	705 794
2018	145 515	216 249	361 794

Sumber/Source: Dinas Pariwisata dan Kebudayaan Kabupaten Lombok Tengah / Culture and Tourism Office of Lombok Tengah Regency

Tabel 8.2.3 Data Objek dan Lokasi Pariwisata di Kabupaten Lombok Tengah 2018
Object and Location of Tourism in Lombok Tengah Regency 2018

Obyek Wisata Tourism Object	Jenisnya / Kinds	Lokasi / Location
(1)	(2)	(3)
1. Wisata Bahari	Pantai Awang Bumbang Gerupuk Kawasan Pantai Putri Mandalika (Pantai Aan Sunut Seger Serenting & Kuta) Are Guling Mawun Tampah Rowok & Semeti Selong Blanak Mawi Tomang-Omang Serangan Torok Aik Belik Pengantap Timur, TWA Gunung Tunak, TWA Tanjung tampo (Kecamatan Pujut Praya Barat dan Praya Barat Daya)	
2. Wisata Alam	Permandian dan Pemandangan Alam Air terjun trekking	<ul style="list-style-type: none"> • Aik Bukak Aik Berik Kec. Batukliang, Bn Setokel, Bn. Kelambu
3. Wisata Budaya	Bau Nyale Nyongkolan Nede Ngerantok Perang Timbung Dusun Tradisional Praje/ Jaran Kamput Museum Baloq Sade	<ul style="list-style-type: none"> • Bumbang Kec. Pujut • Kuta Kec. Pujut • Semua Kecamatan • Praya Timur Janapria • Serewe Pejanggik • Sade Nde Kec Pujut • Semua Kecamatan • Desa Ungga Kec. Prabarda
4. Wisata seni	O n c e r Rudat Tawaq-tawaq Gendang Beleq Amaq Abir Gandrung Wayang Kulit Perisaian Cilokaq Kasidah Pepaosan Teater Matahari	<ul style="list-style-type: none"> • Jonggat Pujut • Prt Jonggat Pratim • Batukliang • Semua Kec • Marong Pratim • Janapria Prabar PRT • Jnp Prabarda Prt BKU • Semua Kec • Semua Kec • Semua Kec • Pujut Jonggat Prabar • Kopang

Tabel 8.2.3 Lanjutan Tabel / Continued Table
Table

Obyek Wisata Tourism Object	Jenisnya / Kinds	Lokasi / Location
(1)	(2)	(3)
5. Wisata Religi	Makam Ketaq Makam Nyatoq Makam Serewe Makam Biletawah Masjid Kuno Rembitan Majdi Gunung Pujut Nede Kemalik Nede Embung Puntik Lebe Sane	<ul style="list-style-type: none"> • Kopang Praya Tengah Janapria Pujut Praya Timur
6. Wisata IPTEK	Batu Rijang	<ul style="list-style-type: none"> • Praya Barat
7. Wisata Industri	Tenun Tradisional Kerajinan Rotan Kerajinan Bambu G e r a b a h	<ul style="list-style-type: none"> • Sukarara jonggat • Sade Pujut • Pejanggik Praya • Beleka Pratim Jnp • Janapria Pratim • Penujak Praya Barat

Sumber/Source: Dinas Pariwisata dan Kebudayaan Kabupaten Lombok Tengah / Culture and Tourism Office of Lombok Tengah Regency

Tabel 8.2.4 Festival Budaya Daerah Kabupaten Lombok Tengah Tahun 2018
Table
Cultural Festival of Lombok Tengah Regency 2018

No.	Festival Festival	Waktu Pelaksanaan Time	Lokasi Location
(1)	(2)	(3)	(4)
1	Bau Nyale	Bulan Februari - Maret Satu Bulan Sebelum Puasa (Bulan Syakban)	Pantai Seger Kuta Kecamatan Pujut
2	Roah Kembian		Lombok Tengah
3	Lebaran Topat	6 hari setelah Idul Fitri	Tempat- tempat yang disakralkan
4	Begawe Jelo Nyesek	Bulan Juli Dilaksanakan Minggu ketiga atau keempat bulan Agustus	Desa Sukerare Kecamatan Jonggat
5	Perang Timbung Nde Rahayu Ayu Ning		Makam Serewe Desa Kelebu Praya Tengah
6	Jagat Besok Desa Silu Langit	Bulan Agustus	Makam Datu/Raja Siledendeng Desa Ketare Kecamatan Pujut
7	Banyu Pamuci	Bulan Agustus Bulan September (10 Muharam)	Desa Marong Praya Timur
8	Rahman Rahim Day Ulang Tahun Lombok Tengah	Tanggal 15 Oktober	Praya Lombok Tengah
9	Roah Segare Mangan Besedi	Bulan Oktober	Praya Lombok Tengah Masyarakat Pantai selatan (pantai Awang Kuta dan Selong Belanak)
10	(Ngapung)	Bulan November	Pesisir Pantai
11	Nede Makam Embung	Bulan November	Desa Ganti Praya Timur
12	Puntik Selamatan Kemalik	Bulan November	Desa Ganti Praya Timur
13	Lebe Sene	Bulan Desember	Desa Beleka Praya Timur

Sumber/Source: Dinas Pariwisata dan Kebudayaan Kabupaten Lombok Tengah / Culture and Tourism Office of Lombok Tengah Regency

TRANSPORTASI DAN KOMUNIKASI 9

TRANSPORTATION AND COMMUNICATION

LALU LINTAS PENERBANGAN DOMESTIK BANDARA INTERNASIONAL LOMBOK 2018



Penumpang Berangkat
1.664.836 orang

Penumpang Datang
1.781.534 orang



Bagasi Berangkat
12.296.720

Bagasi Datang
13.747.720



Pesawat Berangkat
18.084

Pesawat Datang
18.085

PENJELASAN TEKNIS

1. **Kendaraan bermotor** adalah setiap kendaraan yang digerakkan oleh peralatan teknik yang ada pada kendaraan tersebut biasanya digunakan untuk angkutan orang atau barang di atas jalan raya selain kendaraan yang berjalan di atas rel. Kendaraan bermotor yang dicatat adalah semua jenis kendaraan kecuali kendaraan bermotor TNI/Polri dan Korps Diplomatik.
2. **Mobil penumpang** adalah setiap kendaraan bermotor yang dilengkapi dengan tempat duduk untuk sebanyak-banyaknya delapan orang tidak termasuk tempat duduk untuk pengemudi baik dilengkapi atau tidak dilengkapi bagasi.
3. **Mobil bis** adalah setiap kendaraan bermotor yang dilengkapi dengan tempat duduk untuk lebih dari delapan orang tidak termasuk tempat duduk untuk pengemudi baik dilengkapi atau tidak dilengkapi bagasi.
4. **Kantor Pos** adalah tempat pemberi pelayanan komunikasi tertulis dan atau surat elektronik layanan paket

TECHNICAL NOTES

1. **Motor vehicles** are any kind of vehicles motorized by machine set up in those vehicles they are usually used for transporting peoples or goods on roads except vehicles moving along a railway line. The data cover all kinds of motor vehicles except those belong to Indonesia Army Force Indonesian State Police and Diplomatic Corps.
2. **Passenger cars** are any motor vehicles with no more than eight seats excluding seat for driver it can be with or without hoot.
3. **Buses** are large passenger cars having seats for more than eight passengers excluding seat for driver it can be with or without hoot.
4. **Post Office** is a service provider facility of written communication and or electronic mail parcel

TRANSPORTATION AND COMMUNICATION

layanan logistik layanan transaksi keuangan dan layanan keagenan pos untuk kepentingan umum. Rumah pos berfungsi sama seperti kantor pos dan kantor pos pembantu bedanya rumah pos biasanya terletak di daerah terpencil.

service logistics services financial transaction services and postal services to the public. Postal house has the same function as the post office and subsidiary of post office the difference is that postal house is usually located in remote areas.

ULASAN**DESCRIPTION**

Kabupaten Lombok Tengah merupakan salah satu pintu gerbang masuknya orang dan barang ke wilayah provinsi Nusa Tenggara Barat. Bandara Internasional Lombok atau yang lebih dikenal dengan sebutan BIL merupakan pusat lalu lintas penumpang dan barang antar provinsi bahkan antar negara melalui jalur udara.

Jumlah penumpang, bagasi dan kargo yang melewati BIL setiap harinya menggambarkan aktivitas ekonomi kabupaten Lombok Tengah dan provinsi NTB.

Jumlah penumpang dan barang yang melewati BIL relative stabil setiap bulannya. Pada tahun 2018 puncak lalu lintas penumpang di Bandara Internasional Lombok Terjadi pada bulan Juli yang mencapai 406.008 orang yang terdiri dari penumpang domestik dan internasional.

Lombok Tengah Regency is one of the gateways for the entry of people and goods into Nusa Tenggara Barat province. Lombok International Airport or better known as BIL is the center of passenger and freight traffic between provinces and even between countries by air.

The number of passengers, baggage and cargo that passes through BIL every day illustrates the economic activities of Central Lombok Regency and Nusa Tenggara Barat Province.

The number of passengers and goods passing through BIL is relatively stable every month. In 2018 the peak of passenger traffic at Lombok International Airport occurred in July which reached 406,008 people consisting of domestic and international passengers.

9.1 TRANSPORTASI/TRANSPORTATION

Tabel 9.1.1 Panjang Jalan Menurut Pemerintahan yang Berwenang Mengelolanya Jenis Permukaan Kondisi dan Kelas Jalan di Kabupaten Lombok Tengah Utara (km) 2018
Length of Roads by Level of Government Authority Surface Type Condition and Class in Lombok Tengah (km) 2018

Uraian Description	Jalan Negara <i>National Street</i>	Jalan Propinsi <i>Province Street</i>	Jalan Kabupaten <i>Regency Street</i>	Jumlah Total
(1)	(2)	(3)	(4)	(5)
I. Jenis Permukaan :				
a. Diaspal	65,85	168,83	651,27	885,945
b. Kerikil	-	-	92,805	92,805
c. Tanah	-	-	65,804	65,804
Jumlah / Total	65,85	168,83	809,879	1 044,554
II. Kondisi :				
a. Baik	65,85	168,83	526,485	761,16
b. Sedang	-	-	33,81	33,81
c. Rusak	-	-	236,084	236,084
d. Rusak Berat	-	-	13,5	13,5
Jumlah / Total	65,85	168,83	809,879	1 044,554
III. Kelas Jalan :				
a. Kelas I (10 ton)	65,85	-	-	65,85
b. Kelas II (10 ton)	-	168,83	-	168,83
c. Kelas III A (8 ton)	-	-	600,75	600,75
d. Kelas III B (5 ton)	-	-	-	-
e. Kelas IV	-	-	-	-
f. Tidak dirinci	-	-	209,129	209,129
Jumlah / Total	65,85	168,83	809,879	1 044,559
Jumlah / Total				
2017	65,85	168,83	809,879	1 044,559
2016	65,85	168,83	739,44	941,130
2015	29,63	172,02	739,44	941,09
2014	29,63	172,02	739,44	941,09

Sumber / Source : Dinas Pekerjaan Umum Kabupaten Lombok Tengah / Public Work Service of Lombok Tengah

Tabel 9.1.2 Banyaknya dan Panjang Jembatan Kabupaten Lombok Tengah Dirinci Menurut Jenis Konstruksi 2018
Table *Number and Length of Bridge by Type of Construction in Lombok Tengah Regency 2018*

Konstruksi <i>Construction</i>	Bentangan ≤ 6 M		Bentangan > 6 M		Jumlah / Total	
	Banyaknya(bh) <i>Number of</i>	Panjang(m) <i>Length</i>	Bnyk (bh) <i>Number of</i>	Panjang (m) <i>Length</i>	Bnyk (bh) <i>Number of</i>	Panjang (m) <i>Length</i>
(1)	(2)	(3)	(4)	(5)	(6)	(7)
1. Beton	165	606,45	45	617,00	210	1 223,45
2. Composit	-	-	3	100,00	3	100,00
3. Rangka Baja	-	-	7	435,00	7	435,00
4. Lantai Kayu	-	-	-	-	-	-
5. Gelagar Lantai	-	-	-	-	-	-
6. Baja Gantung	-	-	-	-	-	-
Jumlah / Total	165	606,45	55	1152,00	220	1 758,45
2017	165	606,45	55	1152,00	220	1 758,45
2016	165	606,45	55	1152,00	220	1 758,45
2015	165	606,45	55	1152,00	220	1 758,45
2014	165	606,45	55	1152,00	220	1 758,45

Sumber / Source : Dinas Pekerjaan Umum Kabupaten Lombok Tengah / Public Work Service of Lombok Tengah

Tabel 9.1.3 Banyaknya Kendaraan Bermotor Wajib Uji Menurut Kecamatan dan Jenis Kendaraan di Kabupaten Lombok Tengah 2018
Number of Vehicles to Examine by Subdistrict and Type of Vehicles in Lombok Tengah Regency 2018

Kecamatan Subdistrict	Mobil Penumpang Passenger Car		Mobil Barang Truck		Bus Buses		Jumlah Total
	U	TU	U	TU	U	TU	
	(1)	(2)	(3)	(4)	(5)	(6)	
1. Praya Barat	11	11	115	218	3	1	359
2. Praya Brt Daya	2	-	50	168	1	-	221
3. P u j u t	12	68	137	590	1	2	810
4. Praya Timur	1	5	116	440	1	-	563
5. Janapria	-	2	69	347	-	-	418
6. K o p a n g	-	2	137	340	2	-	481
7. P r a y a	7	6	324	726	19	3	1085
8. Praya Tengah	2	1	106	338	3	1	451
9. Jonggat	3	10	127	407	3	-	550
10. Pringgarata	2	2	27	233	-	-	264
11. Batukliang	4	1	81	271	-	-	357
12. Batukliang Utr	3	-	42	158	-	-	203
Jumlah / Total	47	108	1 331	4 236	33	7	5 762

Sumber / Source : Dinas Perhubungan Kabupaten Lombok Tengah / Transportation Communication and Information Service of Lombok Tengah Regency

TRANSPORTATION AND COMMUNICATION

Tabel 9.1.4 Banyaknya Kendaraan Bermotor yang diuji Menurut Jenis Kendaraan di Kabupaten Lombok Tengah 2012-2018
Table Number of Vehicles Examined by Subdistrict and Type of Vehicles in Lombok Tengah Regency 2012-2018

Tahun Year	Mobil Penumpang	B u s Buses	Mobil Barang	Jumlah Total
(1)	(2)	(3)	(4)	(5)
2012	65	47	4 906	5 018
2013	45	45	5 387	5 477
2014	75	47	6 201	6 323
2015	83	50	6 708	6 841
2016	136	46	7 271	7 453
2017	130	24	6 961	7 115
2018	131	36	7 507	7 674

Sumber / Source : Dinas Perhubungan Kabupaten Lombok Tengah / Transportation Communication and Information Service of Lombok Tengah Regency

Tabel 9.1.5 Spesifikasi Terminal di Kabupaten Lombok Tengah 2017
Table Specification of Bus Station in Lombok Tengah Regency 2017

Terminal Bus Station	Tipe Type	Luas (m²) Luas (m²)	Kepadatan Kendaraan
(1)	(2)	(3)	(4)
Terminal Renteng Praya	B	15 000	200
Terminal Kopang	C	5 472	80
Terminal Mujur	C	2 200	30

Sumber / Source : Dinas Perhubungan Kabupaten Lombok Tengah / Transportation Communication and Information Service of Lombok Tengah Regency

Tabel 9.1.6 Trip Rata-Rata Per Hari Angkutan Umum di Kabupaten Lombok Tengah Menurut Trayek 2016
Table Daily Average Trip Of Public Transportation in Lombok Tengah Regency by Route 2016

Jurusan Trayek Route	Jarak (km) Distance (km)	Trip/Hari Daily Trip
(1)	(2)	(3)
Renteng – Mantang – Aik Bukak	23	1
Renteng - Kopang - Wajageseng	20	1
Renteng – Barabali – Pringgarata	15	0
Renteng – Mantang – Pancor Dao – Aik Bukak	26,9	1
Renteng – Batunyalá – Sengkol - Kuta	26,7	1
Renteng – Mujur – Awang	24	1
Renteng – Mujur – Janapria	32	0
Renteng – Mujur - Ganti	14	1
Renteng – Penujak – Sengkol – Kuta	26,7	1
Renteng – Penujak – Mangkung – Selong Belanak	27	1
Renteng - Darek – Pelambik	22,2	1
Renteng – Mangkung – Montong Sapah	26,4	0
Kopang – Mt. Gamang – Janapria – Ganti	23	1
Renteng – Jago - Pagutan	16,7	0

Sumber / Source : Dinas Perhubungan Kabupaten Lombok Tengah / Transportation Communication and Information Service of Lombok Tengah Regency

Tabel 9.1.7 Rata-Rata Waktu Sirkulasi Angkutan Umum di Kabupaten Lombok Tengah Menurut Trayek 2016
Table Round Trip Time Of Public Transportation in Lombok Tengah Regency by Route 2016

Jurusan Trayek Route	Jarak (km) Distance (km)	Waktu Sirkulasi (menit) RTT
(1)	(2)	(3)
Renteng – Mantang – Aik Bukak	23	110
Renteng - Kopang - Wajageseng	20	110
Renteng – Barabali – Pringgarata	15	0
Renteng – Mantang – Pancor Dao – Aik Bukak	26,9	120
Renteng – Batunyala – Sengkol - Kuta	26,7	150
Renteng – Mujur – Awang	24	110
Renteng – Mujur – Janapria	32	0
Renteng – Mujur - Ganti	14	80
Renteng – Penujak – Sengkol – Kuta	26,7	180
Renteng – Penujak – Mangkung – Selong Belanak	27	180
Renteng - Darek – Pelambik	22,2	110
Renteng – Mangkung – Montong Sapah	26,4	0
Kopang – Mt. Gamang – Janapria – Ganti	23	90
Renteng – Jago - Pagutan	16,7	0

Sumber / Source : Dinas Perhubungan Kabupaten Lombok Tengah / *Transportation Communication and Information Service of Lombok Tengah Regency*

TRANSPORTATION AND COMMUNICATION

Tabel 9.1.8 Kecepatan Rata-Rata Angkutan Umum di Kabupaten Lombok Tengah Menurut Trayek 2016
Table Average Speed Of Public Transportation in Lombok Tengah Regency by Route 2016

Jurusan Trayek Route	Jarak (km) Distance (km)	Kecepatan rata-rata (km/jam) Avg Speed (km/h)
(1)	(2)	(3)
Renteng – Mantang – Aik Bukak	23	42
Renteng - Kopang - Wajageseng	20	36,4
Renteng – Barabali – Pringgarata	15	33,3
Renteng – Mantang – Pancor Dao – Aik Bukak	26,9	44,8
Renteng – Batunyalu – Sengkol - Kuta	26,7	35,6
Renteng – Mujur – Awang	24	43,6
Renteng – Mujur – Janapria	32	71,1
Renteng – Mujur - Ganti	14	35
Renteng – Penujak – Sengkol – Kuta	26,7	29,7
Renteng – Penujak – Mangkung – Selong Belanak	27	30
Renteng - Darek – Pelambik	22,2	40,5
Renteng – Mangkung – Montong Sapah	26,4	48
Kopang – Mt. Gamang – Janapria – Ganti	23	51,1
Renteng – Jago - Pagutan	16,7	41,75

Sumber / Source : Dinas Perhubungan Kabupaten Lombok Tengah / Transportation Communication and Information Service of Lombok Tengah Regency

Tabel 9.1.9 Panjang Jaringan Lintas Angkutan Barang di Kabupaten Lombok Tengah Menurut Ruas Jalan 2016
Table Length Of Distribution Network in Lombok Tengah Regency by Raods 2016

Ruas Jalan <i>Raods</i>	Panjang (km) <i>Length (km)</i>
(1)	(2)
Pemeppek - Mantang	8,475
Mantang – Kopang (BTS LOTIM)	7,475
Kopang – Batas Kota Praya	9,956
Jln. TGH Lopan	2,493
Praya – SP. Penujak	5,100
Jl. Mandalika	1,207
SP.Penujak – Tanak Awu	7,170
Tanak Awu – Sengkol	6,970
Sengkol – Kuta	11,740
Kediri – Praya	10,060

Sumber / Source : Dinas Perhubungan Kabupaten Lombok Tengah / *Transportation Communication and Information Service of Lombok Tengah Regency*

TRANSPORTATION AND COMMUNICATION

Tabel 9.1.9 Lanjutan/Continued
Table

Ruas Jalan Roads	Panjang (km) Length (km)
(1)	(2)
Praya - Keruak	16,400
Jl. Pejanggik	0,75
SP. Pengantap – Mt. Ajan – Kuta	36,440
Kuta – Keruak	21,000
Mantang – Praya	11,270
Wakul – Ketejer	3,35
Ketejer - Jontlak	2,930
Mt. Ajan – Penujak	23,000
Jl. Sultan Hasanuddin	1,70
Jl. Mereje	0,20

Sumber / Source : Dinas Perhubungan Kabupaten Lombok Tengah / *Transportation Communication and Information Service of Lombok Tengah Regency*

Tabel 9.1.10 Panjang Antrian Maksimum Simpang di Kabupaten Lombok Tengah Menurut Simpang 2016
Maximum Queue Length of Intersection in Lombok Tengah Regency According to Intersection 2016

Nama Simpang Intersection	Tipe Type	Panjang Antrian Maksimum (m) Maximum Queue Length (m)	Jumlah Henti (kali) Number of Stopped
(1)	(2)	(3)	(4)
Kodim	4	24	0,60
SPBU	4	16	0,35
Pertokoan	4	22	0,55
PLN	4	20	0,30
Kopang	4	40	0,70
Mantang	4	46	0,80
Puyung	4	35	0,45

Sumber / Source : Dinas Perhubungan Kabupaten Lombok Tengah / Transportation Communication and Information Service of Lombok Tengah Regency

Tabel 9.1.11 V/C Rasio Kendaraan Pada Jalan Kabupaten di Kabupaten Lombok Tengah Ruas Jalan 2016
Vehicle V/C Ratio of District Roads in Lombok Tengah Regency According to Roads 2016

Nama Segmen Roads	Kondisi Eksisting			TP
	C (smp/jam)	V (smp/jam)	V/C Ratio	
(1)	(2)	(3)	(4)	
Puyung - Bonjeruk	1 592	211	0,1	A
Bonjeruk - Ubung	1 592	231	0,1	A
Batujai - Darek	1 592	215	0,1	A
Sukarara - Puyung	1 592	288	0,2	A
Penujak - Mangkung	1 592	267	0,2	B
Ganti - Semoyang	1 592	169	0,1	A
Ganti - Janapria	1 592	244	0,2	B
Jalan Mereje	1 592	423	0,3	B
Semparu - Bodak	1 592	236	0,1	A
Semparu - Janapria	1 592	250	0,2	B

Tabel 9.11 Lanjutan
Table Continued

Nama Segmen <i>Roads</i>	Kondisi Eksisting			TP
	C (smp/jam)	V (smp/jam)	V/C Ratio	
(1)	(2)	(3)	(4)	
Mujur - Teruwai	1 592	149	0,1	A
Mujur - Janapria	1 592	273	0,2	B
Sengkol - Teruwai	1 592	186	0,1	A
Sengkol - Mangkung	1 592	204	0,1	A
Mantang - Aik Bukak	1 592	152	0,1	A
Teratak -Aik Bukak	1 592	294	0,2	B
Kopang – Wajegeseng	1 592	149	0,1	A
Montong Gamang – Janapria	1 592	346	0,2	B
Jalan. Sultan Hasanuddin	1 592	360	0,23	B
Jalan Sukarno Hatta	1 592	610	0,38	B

Sumber / Source : Dinas Perhubungan Kabupaten Lombok Tengah / *Transportation Communication and Information Service of Lombok Tengah Regency*

TRANSPORTATION AND COMMUNICATION

Tabel 9.1.12 V/C Rasio Kendaraan Pada Jalan Provinsi di Kabupaten Lombok Tengah Ruas Jalan 2016
Table Vehicle V/C Ratio of Province Roads in Lombok Tengah Regency According to Roads 2016

Nama Segmen Roads	Kondisi Eksisting			
	C (smp/jam)	V (smp/jam)	V/C Ratio	TP
(1)	(2)	(3)	(4)	
Jalan Praya - Sp. Penujak	6 600	1 650	0,2	B
Jalan Mandalika	2 473	1 837	0,74	C
Jalan Pahlawan	2 473	1 744	0,71	C
Jalan Tanak Awu - Sengkol	2 473	1 343	0,54	C
Jalan Sengkol - Kuta	2 473	1 074	0,43	B
Jalan Kediri - Praya	2 473	2 193	0,77	D
Jalan Gajah Mada	6 600	1 646	0,25	B
Jalan Praya - Keruak	2 473	1 126	0,46	C
Jalan Pejanggik	2 473	1 279	0,52	C
Jalan Praya - Mantang	2 473	1 168	0,47	C
Jalan Ketejer - Jontlak	1 592	296	0,2	B
Jalan Basuki Rahmat	2 473	916	0,37	B

Sumber / Source : Dinas Perhubungan Kabupaten Lombok Tengah / Transportation Communication and Information Service of Lombok Tengah Regency

Tabel 9.1.13 V/C Rasio Kendaraan Pada Jalan Negara di Kabupaten Lombok Tengah Ruas Jalan 2016
Table Vehicle V/C Ratio of National Roads in Lombok Tengah Regency According to Roads 2016

Nama Segmen Roads	Kondisi Eksisting			
	C (smp/jam)	V (smp/jam)	V/C Ratio	TP
(1)	(2)	(3)	(4)	
Jalan Pemeppek Mantang	2 842	1 937	0,68	C
Jalan Mantang - Kopang (Bts Lotim)	2 842	1 962	0,7	C
Jalan Kopang - Bts Kota Praya	2 842	1 539	0,54	C
Jalan TGH Lopan	6 336	1 587	0,25	B
Jalan Jend Sudirman	6 336	1 575	0,25	B
Jalan Pemeppek Mantang	2 842	1 937	0,68	C

Sumber / Source : Dinas Perhubungan Kabupaten Lombok Tengah / Transportation Communication and Information Service of Lombok Tengah Regency

Tabel 9.1.14 Jumlah Fasilitas Keselamatan Jalan Eksisting di Kabupaten Lombok Tengah 2016
Table Number of Existing Road Safety Facilities in Lombok Tengah Regency 2016

Fasilitas Keselamatan Jalan Road Safety Facilities	Jumlah Total
(1)	(2)
Traffic Light	8
Warning Light	1
RPPJ	87
Marka Jalan	2 531 37
Pagar Pengaman Jalan	124
Rambu Jalan	1 059
Patok Tikungan	16

Sumber / Source : Dinas Perhubungan Kabupaten Lombok Tengah / *Transportation Communication and Information Service of Lombok Tengah Regency*

Tabel 9.1.15 Lalu Lintas Pesawat Domestik di Bandara Internasional
Lombok Menurut Bulan 2018
*Domestic Airplane Traffic at Lombok International Airport
 by Month 2018*

Bulan Month	Datang Coming	Berangkat Depart	Lokal Local	Jumlah Total
(1)	(2)	(3)	(4)	(5)
Januari/January	1 346	1 344	54	2 744
Februari/February	1 298	1 296	24	2 618
Maret/March	1 472	1 473	14	2 959
April/April	1 479	1 477	24	2 980
Mei/May	1 407	1 410	42	2 859
Juni/June	1 429	1 430	0	2 859
Juli/July	1 622	1 617	4	3 243
Agustus/August	1 614	1 615	2	3 231
September/September	1 454	1 455	36	2 945
Oktober/October	1 449	1 450	54	2 953
November/November	1 219	1 217	178	2 614
Desember/December	1 230	1 231	160	2 621

Sumber / Source : Bandara Internasional Lombok (PT Persero Angkasa Pura I)/ *Lombok Internasioanl Airport* (PT Persero Angkasa Pura I)

TRANSPORTATION AND COMMUNICATION

Tabel 9.1.16 **Lalu Lintas Penumpang Domestik di Bandara Internasional Lombok Menurut Bulan 2018**
Domestic Passangers Traffic at Lombok International Airport by Month 2018

Bulan Month	Datang Coming	Berangkat Depart	Transit Transit	Jumlah Total
(1)	(2)	(3)	(4)	(5)
Januari/January	124 292	125 203	9 851	259 346
Februari/February	120 082	117 522	10 030	247 634
Maret/March	147 726	135 612	11 323	294 661
April/April	153 469	142 664	10 878	307 011
Mei/May	141 325	125 382	11 113	277 820
Juni/June	164 387	141 209	14 972	320 568
Juli/July	175 079	178 374	14 026	367 479
Agustus/August	130 525	146 073	12 667	289 265
September/September	126 230	108 139	14 901	249 270
Oktober/October	119 163	110 094	13 520	242 777
November/November	110 896	97 414	11 189	219 499
Desember/December	127 612	109 736	15 027	252 375

Sumber / Source : Bandara Internasional Lombok (PT Persero Angkasa Pura I)/ *Lombok Internasioanl Airport* (PT Persero Angkasa Pura I)

Tabel 9.1.17 Lalu Lintas Bagasi Domestik di Bandara Internasional Lombok Menurut Bulan 2018
Table Domestic Baggage Traffic at Lombok International Airport by Month 2018

Bulan Month	Datang Coming	Berangkat Depart	Transit Transit	Jumlah Total
(1)	(2)	(3)	(4)	(5)
Januari/January	882 849	936 315	-	1 819 164
Februari/February	786 656	815 392	-	1 602 048
Maret/March	947 378	923 128	-	1 870 506
April/April	1 015 980	961 174	-	1 977 154
Mei/May	1 070 008	940 895	-	2 010 903
Juni/June	1 371 086	1 230 373	-	2 601 459
Juli/July	1 307 274	1 461 092	-	2 768 366
Agustus/August	1 156 251	1 106 263	-	2 262 514
September/September	969 417	777 308	-	1 746 725
Oktober/October	826 951	817 936	-	1 644 887
November/November	734 394	658 926	-	1 393 320
Desember/December	891 389	765 696	-	1 657 085

Sumber / Source : Bandara Internasional Lombok (PT Persero Angkasa Pura I) / *Lombok Internasioanl Airport* (PT Persero Angkasa Pura I)

TRANSPORTATION AND COMMUNICATION

Tabel 9.1.18 **Lalu Lintas Kargo Domestik di Bandara Internasional Lombok Menurut Bulan 2018**
Domestic Cargo Traffic at Lombok International Airport by Month 2018

Bulan Month	Datang Coming	Berangkat Depart	Transit Transit	Jumlah Total
(1)	(2)	(3)	(4)	(5)
Januari/January	682 040	779 345	-	1 461 385
Februari/February	597 247	550 132	-	1 147 379
Maret/March	676 302	496 472	-	1 172 774
April/April	666 685	540 276	-	1 206 961
Mei/May	729 961	574 648	-	1 304 609
Juni/June	561 419	568 205	-	1 129 624
Juli/July	780 972	680 146	-	1 461 118
Agustus/August	1 361 976	898 627	-	2 260 603
September/September	840 381	761 477	-	1 601 858
Oktober/October	694 756	799 220	-	1 493 976
November/November	708 757	801 119	-	1 509 876
Desember/December	693 415	753 190	-	1 446 605

Sumber / Source : Bandara Internasional Lombok (PT Persero Angkasa Pura I) / *Lombok Internasioanl Airport* (PT Persero Angkasa Pura I)

Tabel 9.1.19 Lalu Lintas Pesawat Internasional di Bandara Internasional Lombok Menurut Bulan 2018
Table *International Airplane Traffic at Lombok International Airport by Month 2018*

Bulan Month	Datang Coming	Berangkat Depart	Lokal Local	Jumlah Total
(1)	(2)	(3)	(4)	(5)
Januari/January	79	81	-	160
Februari/February	72	71	-	143
Maret/March	107	107	-	214
April/April	110	110	-	220
Mei/May	114	114	-	228
Juni/June	109	108	-	217
Juli/July	126	127	-	253
Agustus/August	119	121	-	240
September/September	82	82	-	164
Oktober/October	57	56	-	113
November/November	47	48	-	95
Desember/December	44	44	-	88

Sumber / Source : Bandara Internasional Lombok (PT Persero Angkasa Pura I)/ *Lombok Internasioanl Airport* (PT Persero Angkasa Pura I)

TRANSPORTATION AND COMMUNICATION

Tabel 9.1.20 **Lalu Lintas Penumpang Internasional di Bandara Internasional Lombok Menurut Bulan 2018**
Table International Passengers Traffic at Lombok International Airport by Month 2018

Bulan Month	Datang Coming	Berangkat Depart	Transit Transit	Jumlah Total
(1)	(2)	(3)	(4)	(5)
Januari/January	10 552	9 930	-	20 482
Februari/February	10 493	9 937	-	20 430
Maret/March	14 651	13 152	-	27 803
April/April	16 708	13 926	-	30 634
Mei/May	15 772	12 070	-	27 842
Juni/June	15 087	12 317	-	27 404
Juli/July	17 131	21 398	-	38 529
Agustus/August	10 948	10 382	-	21 330
September/September	10 969	6 709	-	17 678
Oktober/October	6 552	6 826	-	13 378
November/November	5 826	5 334	-	11 160
Desember/December	6 068	5 433	-	11 501

Sumber / Source : Bandara Internasional Lombok (PT Persero Angkasa Pura I)/ *Lombok Internasioanl Airport* (PT Persero Angkasa Pura I)

Tabel 9.1.21 **Lalu Lintas Bagasi Internasional di Bandara Internasional Lombok Menurut Bulan 2018**
Table **International Baggage Traffic at Lombok International Airport by Month 2018**

Bulan Month	Datang Coming	Berangkat Depart	Transit Transit	Jumlah Total
(1)	(2)	(3)	(4)	(5)
Januari/January	132 386	61 814	-	194 200
Februari/February	116 310	67 126	-	183 436
Maret/March	149 755	85 804	-	235 559
April/April	192 658	91 855	-	284 513
Mei/May	241 926	90 492	-	332 418
Juni/June	186 359	88 504	-	274 863
Juli/July	163 591	200 074	-	363 665
Agustus/August	152 543	72 082	-	224 625
September/September	191 360	38 465	-	229 825
Oktober/October	90 872	41 254	-	132 126
November/November	88 323	29 587	-	117 910
Desember/December	81 324	35 165	-	116 489

Sumber / Source : Bandara Internasional Lombok (PT Persero Angkasa Pura I)/ *Lombok Internasioanl Airport* (PT Persero Angkasa Pura I)

TRANSPORTATION AND COMMUNICATION

Tabel 9.1.22 **Lalu Lintas Kargo Internasional di Bandara Internasional Lombok Menurut Bulan 2018**
International Cargo Traffic at Lombok International Airport by Month 2018

Bulan Month	Datang Coming	Berangkat Depart	Transit Transit	Jumlah Total
(1)	(2)	(3)	(4)	(5)
Januari/January	220	6 450	-	6 670
Februari/February	94	2 085	-	2 179
Maret/March	37	1 287	-	1 324
April/April	-	3 608	-	3 608
Mei/May	1 374	5 746	-	7 120
Juni/June	-	533	-	533
Juli/July	-	208	-	208
Agustus/August	158	-	-	158
September/September	155	24	-	179
Oktober/October	-	2 318	-	2 318
November/November	-	3 727	-	3 727
Desember/December	93	-	-	93

Sumber / Source : Bandara Internasional Lombok (PT Persero Angkasa Pura I)/ *Lombok Internasioanl Airport* (PT Persero Angkasa Pura I)

Tabel 9.1.23 Lalu Lintas Pesawat Domestik dan Internasional di Bandara Internasional Lombok Menurut Bulan 2018
Domestic and International Airplane Traffic at Lombok International Airport by Month 2018

Bulan Month	Datang Coming	Berangkat Depart	Lokal Local	Jumlah Total
(1)	(2)	(3)	(4)	(5)
Januari/January	1 425	1 425	54	2 904
Februari/February	1 370	1 367	24	2 761
Maret/March	1 579	1 580	14	3 173
April/April	1 589	1 587	24	3 200
Mei/May	1 521	1 524	42	3 087
Juni/June	1 538	1 538	-	3 076
Juli/July	1 748	1 744	4	3 496
Agustus/August	1 733	1 736	2	3 471
September/September	1 536	1 537	36	3 109
Oktober/October	1 506	1 506	54	3 066
November/November	1 266	1 265	178	2 709
Desember/December	1 274	1 275	160	2 709

Sumber / Source : Bandara Internasional Lombok (PT Persero Angkasa Pura I)/ *Lombok Internasioanl Airport* (PT Persero Angkasa Pura I)

TRANSPORTATION AND COMMUNICATION

Tabel 9.1.24 **Lalu Lintas Penumpang Domestik dan Internasional di Bandara Internasional Lombok Menurut Bulan 2018**
Domestic and International Passangers Traffic at Lombok International Airport by Month 2018

Bulan Month	Datang Coming	Berangkat Depart	Transit Transit	Jumlah Total
(1)	(2)	(3)	(4)	(5)
Januari/January	134 844	135 133	9 851	279 828
Februari/February	130 575	127 459	10 030	268 064
Maret/March	162 377	148 764	11 323	322 464
April/April	170 177	156 590	10 878	337 645
Mei/May	157 097	137 452	11 113	305 662
Juni/June	179 474	153 526	14 972	347 972
Juli/July	192 210	199 772	14 026	406 008
Agustus/August	141 473	156 455	12 667	310 595
September/September	137 199	114 848	14 901	266 948
Oktober/October	125 715	116 920	13 520	256 155
November/November	116 722	102 748	11 189	230 659
Desember/December	133 680	115 169	15 027	263 876

Sumber / Source : Bandara Internasional Lombok (PT Persero Angkasa Pura I)/ *Lombok Internasioanl Airport* (PT Persero Angkasa Pura I)

Tabel 9.1.25 **Lalu Lintas Bagasi Domestik dan Internasional di Bandara Internasional Lombok Menurut Bulan 2018**
Domestic and International Baggage Traffic at Lombok International Airport by Month 2018

Bulan Month	Datang Coming	Berangkat Depart	Transit Transit	Jumlah Total
(1)	(2)	(3)	(4)	(5)
Januari/January	1 015 235	998 129	-	2 013 364
Februari/February	902 966	882 518	-	1 785 484
Maret/March	1 097 133	1 008 932	-	2 106 065
April/April	1 208 638	1 053 029	-	2 261 667
Mei/May	1 311 934	1 031 387	-	2 343 321
Juni/June	1 557 445	1 318 877	-	2 876 322
Juli/July	1 470 865	1 661 166	-	3 132 031
Agustus/August	1 308 794	1 178 345	-	2 487 139
September/September	1 160 777	815 773	-	1 976 550
Oktober/October	917 823	859 190	-	1 777 013
November/November	822 717	688 513	-	1 511 230
Desember/December	972 713	800 861	-	1 773 574

Sumber / Source : Bandara Internasional Lombok (PT Persero Angkasa Pura I)/ *Lombok Internasioanl Airport* (PT Persero Angkasa Pura I)

TRANSPORTATION AND COMMUNICATION

Tabel 9.1.26 **Lalu Lintas Kargo Domestik dan Internasional di Bandara Internasional Lombok Menurut Bulan 2018**
Domestic and International Cargo Traffic at Lombok International Airport by Month 2018

Bulan Month	Datang Coming	Berangkat Depart	Transit Transit	Jumlah Total
(1)	(2)	(3)	(4)	(5)
Januari/January	682 260	785 795	-	1 468 055
Februari/February	597 341	552 217	-	1 149 558
Maret/March	676 339	497 759	-	1 174 098
April/April	666 685	543 884	-	1 210 569
Mei/May	731 335	580 394	-	1 311 729
Juni/June	561 419	568 738	-	1 130 157
Juli/July	780 972	680 354	-	1 461 326
Agustus/August	1 362 134	898 627	-	2 260 761
September/September	840 536	761 501	-	1 602 037
Oktober/October	694 756	801 538	-	1 496 294
November/November	708 757	804 846	-	1 513 603
Desember/December	693 508	753 190	-	1 446 698

Sumber / Source : Bandara Internasional Lombok (PT Persero Angkasa Pura I)/ *Lombok Internasioanl Airport* (PT Persero Angkasa Pura I)

9.2 KOMUNIKASI/COMMUNICATION

Tabel 9.2.1 Jumlah Kantor Pos Pembantu Menurut Kecamatan di Kabupaten Lombok Tengah 2018
Number of Auxiliary Post Office by Subdistrict in Lombok Tengah Regency 2018

Kecamatan Subdistricts	2012	2013	2014	2015	2018
(1)	(2)	(3)	(4)	(5)	(6)
1. Praya Barat	1	1	1	1	1
2. Praya Barat Daya	0	0	0	0	0
3. P u j u t	1	1	1	1	1
4. Praya Timur	1	1	1	1	1
5. Janapria	1	1	1	1	1
6. K o p a n g	1	1	1	1	1
7. P r a y a	1	1	1	1	1
8. Praya Tengah	0	0	0	0	0
9. Jonggat	1	1	1	1	1
10. Pringgarata	1	1	1	1	1
11. Batukliang	1	1	1	1	1
12. Batukliang Utara	0	0	0	0	0
Jumlah/ Total	9	9	9	9	9

Sumber /Source : PT. Pos Indonesia / PT. Pos Indonesia

Tabel 9.2.2 Jumlah Menara Telekomunikasi Swasta Menurut Kecamatan di Kabupaten Lombok Tengah 2018

Kecamatan <i>Subdistricts</i>	Jumlah Menara
(1)	(2)
1. Praya Barat	20
2. Praya Barat Daya	7
3. P u j u t	45
4. Praya Timur	16
5. Janapria	17
6. K o p a n g	22
7. P r a y a	40
8. Praya Tengah	13
9. Jonggat	20
10. Pringgarata	19
11. Batukliang	21
12. Batukliang Utara	8
Jumlah/ <i>Total</i>	248

Sumber /Source : Dinas Komunikasi dan Informatika

Tabel 9.2.3 Jumlah Menara Telekomunikasi Swasta Menurut Tahun di Kabupaten Lombok Tengah

Tahun Year	Jumlah Menara
(1)	(2)
2014	-
2015	205
2016	220
2017	233
2018	248

Sumber /Source : Dinas Komunikasi dan Informatika

Tabel 9.2.4 Jumlah Pengunjung Website Kabupaten Lombok Tengah Menurut Tahun

Tahun Year	Jumlah Menara
(1)	(2)
2014	-
2015	-
2016	53 400
2017	89 547
2018	142 400

Sumber /Source : Dinas Komunikasi dan Informatika

KEUANGAN DAERAH DAN HARGA 10

LOCAL FINANCE AND PRICE

PROFIL KREDIT LOMBOK TENGAH 2018



PENJELASAN TEKNIS

1. **Pendapatan Asli Daerah (PAD)** adalah pendapatan yang diperoleh daerah yang dipungut berdasarkan peraturan daerah sesuai dengan peraturan perundang-undangan guna keperluan daerah yang bersangkutan dalam membiayai kegiatannya.
2. **Pendapatan Asli Daerah (PAD)** terdiri dari Pajak Daerah Retribusi Daerah Hasil Perusahaan Milik Daerah dan Hasil Pengelolaan Kekayaan Daerah yang Dipisahkan serta Pendapatan Lain-lain.
3. **Lain-lain Pendapatan yang Sah** adalah pendapatan lainnya dari pemerintah pusat dan atau dari instansi pusat serta dari daerah lainnya.

TECHNICAL NOTES

1. **Original Local Government Revenue** is revenue that withheld based on local regulations in accordance with the legislation for the purposes of financing their activities.
2. **Original Local Governmet Revenue** consists of Local Tax Local Retribution Results of companies owned by Local Government Result of Separated Wealth Management and other legal revenues.
3. **Other Legal Revenue** is other income that coming from the central government and or from the central agencies as well as from other local government.

ULASAN	DESCRIPTION
<p>Dari rencana penerimaan Pendapatan Asli Daerah (PAD) Kabupaten Lombok Tengah pada Tahun 2018 ditargetkan sebesar 2.000 milyar terealisasi 1.980 milyar. Secara umum persentase realisasi penerimaan terhadap anggaran penerimaan daerah Kabupaten Lombok Tengah tahun 2018 mencapai 98,98 persen.</p>	<p><i>Acceptance of local government revenue (PAD) of Lombok Tengah Regency in 2018 expected to reach 2,000 billion realized 1,980 billion. In general the percentage of actual revenue to budgets of Lombok Tengah Regency reached 98.98 percent.</i></p>
<p>Bila dilihat menurut kecamatan Kecamatan Kopang memiliki persentase realisasi penerimaan Pajak bumi dan bangunan tertinggi yakni sebesar 1.231 juta rupiah atau sebesar 82,33 persen dari target penerimaan. Sedangkan Kecamatan Batukliang memiliki persentase realisasi penerimaan Pajak Bumi dan Bangunan terendah yakni sebesar 715 juta rupiah atau hanya 56,69 persen dari target penerimaan.</p>	<p><i>Based on Subdistrict land and building tax revenues Kopang subdistrict reached the highest realization it was 1,231 million or reached 82.33 percent from the target. While the Pringgarata subdistrict got the lowest land and building revenues it was only 715 million or only 56.69 percent of the revenue target.</i></p>
<p>Statistik harga sebenarnya dapat dimanfaatkan untuk penyusunan berbagai indikator bidang ekonomi seperti inflasi indeks nilai tukar indeks kemahalan sampai dengan penunjang dalam penghitungan angka-angka PDRB namun sejauh ini belum bisa dilakukan secara maksimal di Kabupaten Lombok Tengah. Salah satu penyebabnya adalah masih terbatasnya jumlah komoditi yang sudah dipantau.</p>	<p><i>Price statistics actually can be utilized for constructing various economic indicators such as inflation exchange rate index price index and support the calculation of GDP. Even though so far could not be done optimally in Lombok Tengah Regency because the limited number of commodities that had been monitored.</i></p>

10.1 KEUANGAN DAERAH/LOCAL FINANCE

Tabel 10.1.1 Target dan Realisasi Pendapatan dan Belanja Daerah Berdasarkan Sumbernya di Kabupaten Lombok Tengah 2018
Target and Actual Revenues of Government of Lombok Tengah Regency by Source of Revenues 2018

Uraian	Anggaran (Rp.)	Realisasi (Rp.)	Persentase (%)
(1)	(2)	(3)	(4)
PENDAPATAN	2000817203189,17	1980082423801,81	98,98
PENDAPATAN ASLI DAERAH	194640639337,17	187324323969,81	96,24
Pajak Daerah	67423937254,50	68570515135,41	101,70
Hasil Retribusi Daerah	22948818969,00	13543930700,00	59,02
Hasil Pengelolaan Kekayaan Daerah yang Dipisahkan	9153132198,67	9351612387,20	102,17
Lain-lain Pendapatan Asli Daerah yang Sah	95114750915,00	95858265747,20	100,78
PENDAPATAN TRANSFER	1712758478852,00	1699267150432,00	99,21
Pendapatan Transfer Pemerintah Pusat	1460212041000,00	1449014029739,00	99,23
Pendapatan Transfer Pemerintah Pusat - Lainnya	171924400000,00	171944598000,00	100,01
Pendapatan Transfer Pemerintah Daerah Lainnya	80622037852,00	78308522693,00	97,13
LAIN-LAIN PENDAPATAN DAERAH YANG SAH	93418085000,00	93490949400,00	100,53
Pendapatan Hibah	93418085000,00	93490949400,00	100,08
BELANJA	1906340502183,61	1762340630925,27	92,45
Belanja Pegawai	858704239002,61	832201855049,00	96,91
BELANJA BARANG DAN JASA	404591445353,46	382791702052,27	94,61
Belanja Bunga	-	-	-
Belanja Hibah	181790272802,00	179229676086,00	98,59

LOCAL FINANCE AND PRICE

Belanja Bantuan Sosial	13639640846,00	7523589830,00	55,16
Belanja Modal	446114904179,54	359596305908,00	80,61
BELANJA TIDAK TERDUGA	1500000000,00	997502000,00	66,50
TRANSFER	273807155722,35	271074548569,00	99,00
Transfer Bagi Hasil Pendapatan	9037275622,35	6319638432,00	69,93
Transfer Bantuan Keuangan	264769880100,00	264754910137,00	99,99
SURPLUS / (DEFISIT)	(179330454716,79)	(53332755692,46)	29,51
PEMBIAYAAN DAERAH			
PENERIMAAN PEMBIAYAAN DAERAH	179330454716,79	110626287216,79	61,69
Sisa Lebih Perhitungan Anggaran Tahun Anggaran Sebelumnya	99371454716,79	99371454716,79	100,00
Penerimaan Pinjaman Daerah	79959000000,00	11189482500,00	13,99
Penerimaan Kembali Pemberian Pinjaman	-	-	-
Penerimaan Kembali Investasi Pemerintah Daerah	-	65350000,00	-
PENGELUARAN PEMBIAYAAN DAERAH	-	-	-
Penyertaan Modal (Investasi) Pemerintah Daerah	-	-	-
Pembayaran Pokok Utang	-	-	-
PEMBIAYAAN NETTO	179330454716,79	110626287216,79	61,69
SISA LEBIH PEMBIAYAAN ANGGARAN TAHUN BERKENAAN SEBELUM KOREKSI	-	57711633320,33	-
KOREKSI	-	-	-
SISA LEBIH PEMBIAYAAN ANGGARAN TAHUN BERKENAAN	-	57711633320,33	-

Sumber : Data APBD

Tabel 10.1.2 Perkembangan Aset Kabupaten Lombok Tengah 2014 – 2018
Table Assets of Lombok Tengah Regency 2014-2018

Jenis Aset Asset	2014	2015
(1)	(2)	(3)
Aset Tetap	2 511 679 287 992	2 734 415 465 402
Tanah	338 787 984 251	335 945 354 191
Peralatan dan Mesin	222 939 137 654	265 175 486 884
Gedung dan Bangunan	539 525 675 120	623 728 055 968
Jalan Irigasi dan Jaringan	1 375 016 816 376	1 461 786 352 263
Aset Tetap Lainnya	32 429 172 591	32 872 933 296
Konstruksi Dalam Pengerjaan	2 980 502 000	14 907 282 800

LOCAL FINANCE AND PRICE

Tabel 10.1.2 Lanjutan Tabel / Continued Table
Table

Jenis Aset Asset	2016	2017	2018
(1)	(4)	(5)	(6)
Aset Tetap	3 081 403 642 198	3 273 139 061 403	3 676 508 359 104
Tanah	336 343 707 191	353 410 379 299	372 140 601 910
Peralatan dan Mesin	307 196 773 136	348 031 454 187	363 814 895 700
Gedung dan Bangunan	685 970 743 470	697 940 124 784	872 747 218 285
Jalan Irigasi dan Jaringan	1 675 378 974 705	1 802 773 485 554	1 891 341 466 028
Aset Tetap Lainnya	41 086 433 206	61 974 662 647	75 488 576 705
Konstruksi Dalam Pengerjaan	35 427 010 490	9 008 954 930	100 975 600 474

Sumber / Source : Badan Pengelolaan Keuangan dan Aset Daerah Lombok Tengah/ *Regional Financial and Asset Management Agency of Lombok Tengah Regency*

Tabel 10.1.3 Target dan Realisasi Penerimaan Pajak Bumi dan Bangunan di Kabupaten Lombok Tengah 2018
Target and Actual Revenues of Property Tax of Lombok Tengah Regency 2018

Kecamatan <i>Subdistrict</i>	Target <i>Target</i>	Realisasi <i>Actual</i>	%	Ranking <i>Rank</i>
(1)	(2)	(3)	(4)	(5)
1. Praya Barat	2 146 926 519	1 287 273 283	59.96	11
2. Praya Barat Daya	1 133 377 479	781 934 352	68.99	7
3. P u j u t	5 393 842 114	4 200 546 549	77.88	6
4. Praya Timur	976 346 297	779 530 318	79.84	4
5. Janapria	825 878 610	664 935 690	80.51	2
6. K o p a n g	1 496 312 464	1 231 847 381	82.33	1
7. P r a y a	1 749 438 303	1 181 515 848	67.54	8
8. Praya Tengah	1 726 567 917	1 355 043 518	78.48	5
9. Jonggat	2 977 861 937	1 998 468 388	67.11	9
10. Pringgarata	1 069 807 949	708 944 451	66.27	10
11. Batukliang	1 261 847 575	715 278 528	56.69	12
12. Batukliang Utara	951 871 636	765 139 206	80.38	3
Jumlah / <i>Total</i>	21 710 078 800	15 670 457 512	72.18	xx
2017	20 875 073 019	16 110 824 567	77.18	xx
2016	20 375 073 017	14 979 748 216	73.52	xx
2015	11 165 158 517	9 843 140 596	88.16	xx
2014	7 238 154 255	8 688 338 403	120.04	xx

Sumber / *Source* : Badan Pengelolaan Pendapatan Daerah Kabupaten Lombok Tengah/ *Lombok Tengah Regency Revenue Management Agency*

Tabel 10.1.4 Jumlah Auditor Menurut Jabatan di Inspektorat Kabupaten Lombok Tengah 2018
Table Number of Auditors by Position in Lombok Tengah Regency 2018

Jabatan Auditor	Jumlah
(1)	(2)
1. Auditor Pelaksana	1
2. Auditor Pelaksana Lanjutan	1
3. Auditor Penyelia	1
4. Auditor Pertama	10
5. Auditor Muda	23
6. Auditor Madya	4
7. Auditor Utama	0
<i>Jumlah / Total</i>	40

Sumber / Source : Inspektorat Daerah Kabupaten Lombok Tengah

10.2 PERBANKAN/*BANK*

Tabel 10.2.1 Posisi Simpanan Masyarakat Rupiah Dan Valuta Asing Bank Umum Dan BPR Berdasarkan Kantor Penghimpun Dana Di Kabupaten Lombok Tengah 2018
Outstanding Of Private Deposit In Rupiah And Foreign Currency Of Commercial And Rural Banks Based On Bank's Office Funds Location In Lombok Tengah Regency 2018

Jenis Tabungan <i>Type Of Saving</i>	Jumlah Rekening <i>(Account Number)</i>	Nominal Des. 2018 <i>Nominal Dec.2018</i> (000.000 Rp.)
(1)	(2)	(3)
1. Giro	1 624	523 040
2. Tabungan	638 084	1 539 433
3. Simpanan Berjangka	2 585	259 790
Jumlah/Total	642 293	2 322 263

Sumber/Source: Statistik Ekonomi Keuangan Daerah Provinsi Nusa Tenggara Barat Vol.17 No. 01 Januari 2018 Bank Indonesia/Regional Economic Financial Statistics Province West Nusa Tenggara Vol.17 No.01 January 2018 Indonesian Bank

Tabel **10.2.2 Posisi Pinjaman Yang Diberikan Rupiah Dan Valuta Asing**
Table **Bank Umum Dan BPR Menurut Klasifikasi Lapangan Usaha**
Berdasarkan Lokasi Proyek Di Kabupaten Lombok Tengah
2018
Outstanding Of Loans In Rupiah And Foreign Currency Of
Commercial And Rural Banks By Industrial Origin Based On
Project Location In Lombok Tengah Regency 2018

Jenis Pinjaman <i>Type Of Loans</i>	Nominal Des. 2018 <i>Nominal Dec.2018</i> (000.000 Rp.)
(1)	(2)
I Pinjaman Berdasarkan Lapangan Usaha	1 651 782
Pertanian Peternakan & Perikanan	92 865
Pertambangan dan Penggalian	483
Industri Pengolahan	98 147
Pengadaan Listrik dan Gas	55 395
Pengadaan Air Pengelolaan Sampah Limbah dan	637
Konstruksi	47 018
Pengangkutan dan Komunikasi	1 066 699
Transportasi dan Pergudangan	12 987
Penyediaan Akomodasi dan Makan Minum	142 255
Informasi dan Komunikasi	600
Jasa Keuangan dan Asuransi	5 909
Real Estate	22 976
Jasa Perusahaan	10 290
Administrasi Pemerintahan Pertahanan dan	2 352
Jaminan Sosial	388
Jasa Pendidikan	8 592
Jasa Kesehatan dan Kegiatan Lainnya	80 691
Jasa Lainnya	80 691

Sumber/Source: Statistik Ekonomi Keuangan Daerah Provinsi Nusa Tenggara Barat Vol.17 No. 01 Januari 2018 Bank Indonesia/Regional Economic Financial Statistics Province West Nusa Tenggara Vol.17 No.01 January 2018 Indonesian Bank

Tabel 10.2.2 Lanjutan/Continued
Table

Jenis Pinjaman Type Of Loans	Nominal Des. 2018/Nominal Dec.2018(000.000 Rp.)
(1)	(2)
II Pinjaman Kepada Bukan Lapangan Usaha	2 406 856
Rumah Tinggal	192 978
Flat dan apartemen	781
Rumah Toko dan Rumah Kantor	6 107
Kendaraan Bermotor	162 506
Lainnya	2 044 484
Jumlah/Total	4 058 638

Sumber/Source: Statistik Ekonomi Keuangan Daerah Provinsi Nusa Tenggara Barat Vol.17 No. 01 Januari 2018 Bank Indonesia/Regional Economic Financial Statistics Province West Nusa Tenggara Vol.17 No.01 January 2018 Indonesian Bank

Tabel 10.2.3 Posisi Pinjaman Rupiah dan Valuta Asing yang Diberikan Bank Umum dan BPR Berdasarkan Jenis Penggunaan Di Kabupaten Lombok Tengah 2018
Outstanding Of Loans in Rupiah and Foreign Currency Of Commercial And Rural Banks by Type Of Loans In Lombok Tengah Regency 2018

	Bulan <i>Month</i>	Modal Kerja <i>Working Capital</i>	Investasi <i>Investment</i>	Konsumsi <i>Consumption</i>	Jumlah <i>Total</i>
	(1)	(2)	(3)	(4)	(5)
1.	Januari	1 193 678	237 688	1 873 857	3 305 223
2.	Februari	1 240 020	245 145	2 289 895	3 775 060
3.	Maret	1 323 275	246 473	2 345 044	3 914 792
4.	April	1 366 321	250 760	2 354 509	3 971 590
5.	Mei	1 363 806	254 086	2 365 702	3 983 594
6.	Juni	1 369 474	247 103	2 314 083	3 930 660
7.	Juli	1 378 133	245 991	2 342 689	3 966 813
8.	Agustus	1 381 119	248 076	2 349 855	3 979 050
9.	September	1 389 866	254 095	2 365 286	4 009 247
10.	Oktober	1 384 508	258 370	2 363 664	4 006 542
11.	November	1 409 624	236 769	2 373 011	4 019 404
12.	Desember	1 405 033	246 749	2 406 856	4 058 638

Sumber/Source: Statistik Ekonomi Keuangan Daerah Provinsi Nusa Tenggara Barat Vol.17 No. 01 Januari 2018 Bank Indonesia/Regional Economic Financial Statistics Province West Nusa Tenggara Vol.17 No.01 January 2018 Indonesian Bank

Tabel 10.2.4 Posisi Kredit Mikro Kecil Menengah Yang Diberikan Bank Umum Menurut Skala Usaha Berdasarkan Lokasi Proyek Di Kabupaten Lombok Tengah 2018
Outstanding Of Micro Small And Medium Credit Of Commercial Banks On Project Location In Lombok Tengah Regency 2018

	Bulan Month	Mikro Micro	Kecil Small	Menengah Medium	Jumlah Total
	(1)	(2)	(3)	(4)	(5)
1.	Januari	500 577	446 694	210 625	1 157 896
2.	Februari	519 762	454 761	224 579	1 199 102
3.	Maret	526 065	458 747	228 648	1 213 460
4.	April	541 966	466 352	256 580	1 264 898
5.	Mei	551 619	479 524	207 028	1 238 171
6.	Juni	546 292	474 929	191 469	1 212 690
7.	Juli	554 615	475 399	195 478	1 225 492
8.	Agustus	556 012	471 860	190 231	1 218 103
9.	September	563 654	472 429	243 953	1 280 036
10.	Oktober	572 122	473 610	241 402	1 287 134
11.	November	563 626	478 570	240 662	1 282 858
12.	Desember	558 879	481 395	251 849	1 292 123

Sumber/Source: Statistik Ekonomi Keuangan Daerah Provinsi Nusa Tenggara Barat Vol.17 No. 01 Januari 2018 Bank Indonesia/Regional Economic Financial Statistics Province West Nusa Tenggara Vol.17 No.01 January 2018 Indonesian Bank

Tabel 10.2.5 Posisi Kredit Kepada Usaha Mikro Kecil Menengah (UMKM) Yang Diberikan Bank Umum Menurut Jenis Penggunaan Berdasarkan Lokasi Proyek Di Kabupaten Lombok Tengah 2018
Outstanding Of Micro Small And Medium Credit Of Commercial Banks On Project Location In Lombok Tengah Regency 2018

	Bulan <i>Month</i>	Modal Kerja (jutaRp.)	Investasi (juta Rp.)	Tidak Teridentifikasi (juta Rp.)	Jumlah (Juta Rp.)
	(1)	(2)	(3)	(4)	(5)
1.	Januari	996 596	161 301	-	1 157 897
2.	Februari	1 035 077	164 025	-	1 199 102
3.	Maret	1 050 551	162 909	-	1 213 460
4.	April	1 097 250	167 649	-	1 264 899
5.	Mei	1 067 494	170 676	-	1 238 170
6.	Juni	1 051 285	161 405	-	1 212 690
7.	Juli	1 065 850	159 643	-	1 225 493
8.	Agustus	1 057 198	160 905	-	1 218 103
9.	September	1 066 289	213 739	-	1 280 028
10.	Oktober	1 063 205	223 929	-	1 287 134
11.	November	1 083 971	198 887	-	1 282 858
12.	Desember	1 086 129	205 993	-	1 292 122

Sumber/Source: Statistik Ekonomi Keuangan Daerah Provinsi Nusa Tenggara Barat Vol.17 No. 01 Januari 2018 Bank Indonesia/Regional Economic Financial Statistics Province West Nusa Tenggara Vol.17 No.01 January 2018 Indonesian Bank

Tabel 10.2.6 Posisi Kredit Kepada Usaha Mikro Kecil Menengah (UMKM) Yang Diberikan Bank Umum Menurut Lapangan Usaha Berdasarkan Lokasi Proyek Di Kabupaten Lombok Tengah 2018
Outstanding Of Commercial Banks Credits To Micro Small And Medium Enterprise By Industrial Origin Based On Project Location In Lombok Tengah Regency 2018

Lapangan Usaha <i>Industry</i>	Nominal Des. 2018 <i>Nominal Dec.2018(000.000 Rp.)</i>
(1)	(2)
1. Pertanian Peternakan & Perikanan	81 169
2. Pertambangan dan Penggalian	291
3. Industri Pengolahan	81 573
4. Pengadaan Listrik dan Gas	55 330
5. Pengadaan Air Pengelolaan Sampah Limbah dan	637
6. Konstruksi	24 239
7. Pengangkutan dan Komunikasi	909 243
8. Transportasi dan Pergudangan	12 179
9. Penyediaan Akomodasi dan Makan Minum	36 633
10. Informasi dan Komunikasi	585
11. Jasa Keuangan dan Asuransi	5 213
12. Real Estate	1 948
13. Jasa Perusahaan	9 950
14. Administrasi Pemerintahan Pertahanan dan Jaminan Sosial	-
15. Jasa Pendidikan	499
16. Jasa Kesehatan dan Kegiatan Lainnya	7 584
17. Jasa Lainnya	65 050
Jumlah/Total	1 292 123

Sumber/Source: Statistik Ekonomi Keuangan Daerah Provinsi Nusa Tenggara Barat Vol.17 No. 01 Januari 2018 Bank Indonesia/Regional Economic Financial Statistics Province West Nusa Tenggara Vol.17 No.01 January 2018 Indonesian Bank

10.3 HARGA/PRICE

Tabel 10.3.1 Rata-rata Harga Sembilan Bahan Pokok dan Bahan
Table Strategis di Kabupaten Lombok Tengah 2018
Average Prices of Nine Commodities and Essential
Commodities Lombok Tengah Regency 2018

Bulan <i>Month</i>	Beras IR <i>no.1 Rice</i> (Rp/Kg)	Gula Pasir <i>Curah</i> Sugar (Rp/Kg))	Minyak <i>Goreng</i> Cooking Oil (Rp/Liter)	Daging <i>Ayam Ras</i> Chicken Meat (Rp/Kg)
(1)	(2)	(3)	(4)	(5)
Januari/ <i>January</i>	9 500	12 500	14 500	35 000
Februari/ <i>February</i>	10 000	12 500	14 500	40 000
Maret/ <i>March</i>	9 000	12 500	14 500	30 000
April/ <i>April</i>	8 500	12 500	14 500	40 000
Mei/ <i>May</i>	8 500	12 500	14 500	40 000
Juni/ <i>June</i>	8 500	12 500	14 500	40 000
Juli/ <i>July</i>	8 500	12 500	14 500	40 000
Agustus/ <i>August</i>	9 000	12 500	14 500	40 000
September/ <i>September</i>	9 000	12 500	14 500	40 000
Oktober/ <i>October</i>	9 500	12 500	14 500	40 000
November/ <i>November</i>	10 000	12 500	14 500	35 000
Desember/ <i>December</i>	10 000	12 500	14 500	35 000

Sumber/Source: Survei Harga Konsumen/Consumer Price Survey

Tabel 10.3.1 Lanjutan Tabel / Continued Table 10.3.1
Table

Bulan Month	Daging Sapi Biasa Meat (Rp/Kg)	Telur Ayam Ras Egg (Rp/Kg)	Susu Bubuk Instant Milk (Rp/Kg)	Garam Hancur Salted (Rp/250 gr)	Tepung Terigu Flour (Rp/Kg)
(1)	(2)	(3)	(4)	(5)	(6)
Januari/January	110 000	30 000	44 700	1 400	11 000
Februari/February	110 000	30 000	44 700	1 400	11 000
Maret/March	110 000	30 000	44 700	1 400	11 000
April/April	110 000	30 000	44 700	1 400	11 000
Mei/May	110 000	30 000	44 700	1 400	11 000
Juni/June	110 000	35 000	44 700	1 400	11 000
Juli/July	110 000	35 000	44 700	1 400	11 000
Agustus/August	110 000	35 000	44 700	1 400	11 000
September/September	110 000	35 000	44 700	1 400	11 000
Oktober/October	110 000	35 000	44 700	1 400	11 000
November/November	110 000	35 000	44 700	1 400	11 000
Desember/December	110 000	35 000	44 700	1 400	11 000

Sumber/Source: Survei Harga Konsumen/Consumer Price Survey

Tabel 10.3.2 Harga Eceran Beberapa Jenis Palawija di Kabupaten Lombok Tengah 2018
Table Retail Price Some Kind Of Crops in Lombok Tengah Regency 2018

Bulan Month	Jagung Pipilan Maize (Rp/Kg)	Kacang Hijau Green Beans (Rp/Kg)	Kacang Tanah Kering Kupas Peanuts (Rp/Kg)	Kacang Kedelai Putih Kering Soya Beans (Rp/Kg)
(1)	(2)	(3)	(4)	(5)
Januari/January	5 000	20 000	22 000	10 000
Februari/February	5 000	20 000	22 000	10 000
Maret/March	5 000	20 000	22 000	10 000
April/April	5 000	20 000	23 000	10 000
Mei/May	5 000	20 000	23 000	10 000
Juni/June	5 000	20 000	23 000	10 000
Juli/July	5 000	20 000	23 000	10000
Agustus/August	5 000	20 000	23 000	10 000
September/September	5 000	20 000	23 000	10 000
Oktober/October	5 000	20 000	23 000	10 000
November/November	5 000	20 000	23 000	10 000
Desember/December	5 000	20 000	23 000	10 000

Sumber/Source: Survei Harga Konsumen/Consumer Price Survey

**Tabel 10.3.3 Harga Eceran Beberapa Jenis Sayuran di Kabupaten
Lombok Tengah 2018**
*Retail Price Some Kind Of Vegetables in Lombok Tengah
Regency 2018*

Bulan Month	Kangkung Water Crees	Kubis/Kol Putih Cabbage	Kacang Panjang Long Peanuts	Kentang Sedang Potato	Ketimun Cucumber
(1)	(2)	(3)	(4)	(5)	(6)
Januari/January	6 000	10 000	6 000	20 000	6 000
Februari/February	6 000	8 000	6 000	20 000	6 000
Maret/March	6 000	8 000	6 000	18 000	6 000
April/April	6 000	8 000	6 000	18 000	6 000
Mei/May	6 000	8 000	6 000	18 000	6 000
Juni/June	6 000	8 000	6 000	18 000	6 000
Juli/July	6 000	8 000	8 000	18 000	6 000
Agustus/August	7 000	8 000	8 000	16 000	6 000
September/September	7 000	8 000	8 000	16 000	6 000
Oktober/October	7 000	8 000	8 000	16 000	6 000
November/November	7 000	8 000	8 000	16 000	6 000
Desember/December	7 000	8 000	8 000	16 000	6 000

Sumber/Source: Survei Harga Konsumen/Consumer Price Survey

Tabel 10.3.3 Lanjutan Tabel/ *Continued Table 10.3.3*
Table

Bulan Month	Tomat Tomato es (Rp/Kg)	Labu/ Jipang Siam Courd (Rp/Kg)	Labu Air/Labu Panjang (Rp/Kg)	Terung Panjang Eggplant (Rp/Kg)	Terung Bulat Eggplant (Rp/Kg)
(1)	(7)	(8)	(9)	(10)	(11)
Januari/ <i>January</i>	10 000	5 000	4 000	5 000	5 000
Februari/ <i>February</i>	10 000	5 000	4 000	5 000	5 000
Maret/ <i>March</i>	8 000	5 000	4 000	5 000	5 000
April/ <i>April</i>	12 000	5 000	4 000	5 000	5 000
Mei/ <i>May</i>	5 000	5 000	4 000	5 000	5 000
Juni/ <i>June</i>	12 000	5 000	4 000	5 000	5 000
Juli/ <i>July</i>	5 000	5 000	4 000	5 000	5 000
Agustus/ <i>August</i>	5 000	5 000	4 000	5 000	5 000
September/ <i>September</i>	5 000	5 000	4 000	5 000	5 000
Oktober/ <i>October</i>	5 000	5 000	4 000	5 000	5 000
November/ <i>November</i>	2 000	5 000	4 000	5 000	5 000
Desember/ <i>December</i>	5 000	5 000	4 000	5 000	5 000

Sumber/*Source*: Survei Harga Konsumen/*Consumer Price Survey*

Tabel 10.3.3 Lanjutan Tabel/ Continued Table 10.3.3
Table

Bulan Month	Nangka Muda Jackfruit (Rp/Kg)	Daun Bawang Leek (Rp/Kg)	Tauge Bean Sprouts (Rp/Kg)	Buncis Beans (Rp/Kg)	Wortel Carrot (Rp/Kg)
(1)	(12)	(13)	(14)	(15)	(16)
Januari/January	10 000	20 000	10 000	14 000	20 000
Februari/February	8 000	20 000	10 000	10 000	20 000
Maret/March	8 000	18 000	10 000	10 000	12 000
April/April	8 000	18 000	10 000	12 000	12 000
Mei/May	8 000	18 000	10 000	12 000	12 000
Juni/June	8 000	18 000	10 000	12 000	12 000
Juli/July	8 000	18 000	10 000	12 000	16 000
Agustus/August	8 000	18 000	10 000	12 000	15 000
September/September	8 000	18 000	10 000	12 000	15 000
Oktober/October	8 000	18 000	10 000	12 000	10 000
November/November	10 000	18 000	10 000	12 000	10 000
Desember/December	10 000	15 000	10 000	12 000	12 000

Sumber/Source: Survei Harga Konsumen/Consumer Price Survey

Tabel 10.3.3 Lanjutan Tabel/ Continued Table 10.3.3
Table

Bulan Month	Lobak Radish (Rp/Kg)	Pepaya Sayur (Rp/Kg)	Daun Singkong (Rp/Kg)	Pare Bitter Melon (Rp/Kg)	Cabai Hijau Green Chilies (Rp/Kg)
(1)	(12)	(13)	(14)	(15)	(16)
Januari/January	4 000	3 500	5 000	7 000	12 000
Februari/February	4 000	3 500	5 000	7 000	12 000
Maret/March	4 000	3 500	5 000	7 000	18 000
April/April	4 000	3 500	5 000	7 000	18 000
Mei/May	4 000	3 500	5 000	7 000	18 000
Juni/June	4 000	3 500	5 000	7 000	18 000
Juli/July	4 000	3 500	3 500	7 000	18 000
Agustus/August	4 000	3 500	3 500	7 000	18 000
September/September	4 000	3 500	3 500	7 000	18 000
Oktober/October	4 000	3 500	3 500	7 000	18 000
November/November	4 000	3 500	3 500	7 000	18 000
Desember/December	4 000	3 500	3 500	7 000	18 000

Sumber/Source: Survei Harga Konsumen/Consumer Price Survey

Tabel 10.3.4 Harga Eceran Beberapa Jenis Buah-buahan di Kabupaten Lombok Tengah 2018
Retail Price Some Kind Of Fruits in Lombok Tengah Regency 2018

Bulan Month	Pisang Ambon Ambon Bananas (Rp/Kg)	Pepaya Lokal Papaya (Rp/Kg)	Nanas Lokal Pineapple (Rp/Kg)	Tomat Buah Tomatoes (Rp/Kg)
(1)	(2)	(3)	(5)	(6)
Januari/January	10 000	4 000	5 000	10 000
Februari/February	10 000	4 000	5 000	10 000
Maret/March	10 000	4 000	5 000	10 000
April/April	10 000	4 000	5 000	12 000
Mei/May	10 000	4 000	5 000	6 000
Juni/June	10 000	4 000	5 000	12 000
Juli/July	10 000	4 000	5 000	6 000
Agustus/August	10 000	4 000	5 000	6 000
September/September	10 000	4 000	5 000	5 000
Oktober/October	10 000	4 000	5 000	5 000
November/November	10 000	4 000	5 000	2 000
Desember/December	10 000	4 000	5 000	6 000

Sumber/Source: Survei Harga Konsumen/Consumer Price Survey

Tabel 10.3.4 Lanjutan Tabel/ Continued Table 10.3.4
Table

Bulan Month	Salak Bali Salak Bali	Salak Pondoh Salak Pondoh	Apel Malang Malang Apple	Buah Naga Dragon Fruit
(1)	(2)	(3)	(5)	(6)
Januari/January	10 000	13 000	18 000	10 000
Februari/February	10 000	13 000	18 000	10 000
Maret/March	10 000	13 000	18 000	10 000
April/April	10 000	13 000	18 000	13 000
Mei/May	12 000	15 000	18 000	13 000
Juni/June	10 000	13 000	18 000	13 000
Juli/July	10 000	13 000	18 000	13 000
Agustus/August	10 000	13 000	18 000	13 000
September/September	10 000	13 000	18 000	15 000
Oktober/October	10 000	13 000	18 000	15 000
November/November	14 000	15 000	18 000	15 000
Desember/December	14 000	15 000	18 000	13 000

Sumber/Source: Survei Harga Konsumen/Consumer Price Survey

Tabel 10.3.5 Harga Eceran Beberapa Jenis Daging Ikan Laut dan Telur Ayam di Kabupaten Lombok Tengah 2018
Retail Price Some Kind Of Meat Fish and Chicken Eggs in Lombok Tengah Regency 2018

Bulan Month	Daging Sapi Kualitas Biasa Cow Meat (Rp/Kg)	Itik Hidup/Bebek Live Duck (Rp/ekor)	Paru Sapi Cow Lungs (Rp/Kg)	Ayam Kampung Hidup Live Chickens (Rp/ekor)	Ayam Ras Hidup Live Chickens (Rp/ekor)
(1)	(2)	(3)	(4)	(5)	(6)
Januari/January	110 000	40 000	70 000	65 000	60 000
Februari/February	110 000	40 000	70 000	65 000	60 000
Maret/March	110 000	40 000	70 000	65 000	55 000
April/April	110 000	40 000	70 000	65 000	55 000
Mei/May	110 000	50 000	70 000	65 000	60 000
Juni/June	110 000	50 000	70 000	65 000	60 000
Juli/July	110 000	50 000	70 000	65 000	60 000
Agustus/August	110 000	50 000	70 000	65 000	60 000
September/September	110 000	50 000	70 000	65 000	60 000
Oktober/October	110 000	50 000	70 000	65 000	60 000
November/November	110 000	50 000	70 000	65 000	60 000
Desember/December	110 000	50 000	70 000	65 000	60 000

Sumber/Source: Survei Harga Konsumen/Consumer Price Survey

Tabel 10.3.5 Lanjutan Tabel/ Continued Table 10.3.5
Table

Bulan Month	Daging Ayam Buras Kualitas Biasa Chicken Meat (Rp/Kg)	Daging Ayam Ras Kualitas Biasa Chicken Meat (Rp/Kg)	Hati Ayam Chicken's Liver (Rp/Kg)	Hati Sapi Beef Liver (Rp/Kg)
(1)	(2)	(3)	(4)	(5)
Januari/January	35 000	35 000	35 000	110 000
Februari/February	45 000	40 000	40 000	110 000
Maret/March	30 000	30 000	30 000	110 000
April/April	40 000	40 000	40 000	110 000
Mei/May	40 000	40 000	40 000	110 000
Juni/June	40 000	40 000	40 000	110 000
Juli/July	40 000	40 000	40 000	110 000
Agustus/August	40 000	40 000	40 000	110 000
September/September	40 000	40 000	40 000	110 000
Oktober/October	40 000	40 000	40 000	110 000
November/November	35 000	35 000	35 000	110 000
Desember/December	35 000	35 000	35 000	110 000

Sumber/Source: Survei Harga Konsumen/Consumer Price Survey

PENDAPATAN REGIONAL 11

REGIONAL INCOME

PDRB menurut LAPANGAN USAHA 2018

KABUPATEN LOMBOK TENGAH

Rp 16.750 M

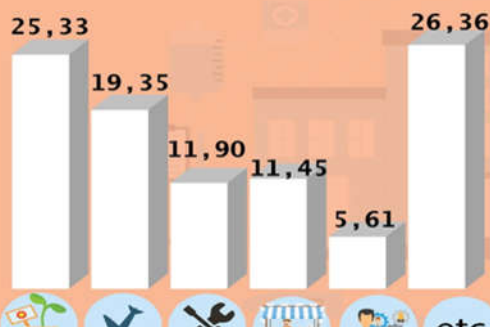
PDRB ADH Berlaku

Rp 11.918 M

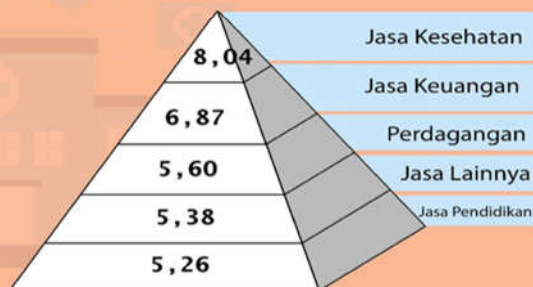
PDRB ADH Konstan



% Distribusi kategori



Pertumbuhan per kategori %



PENJELASAN TEKNIS

1. Penghitungan statistik neraca nasional mengikuti buku petunjuk yang diterbitkan oleh Perserikatan Bangsa Bangsa (PBB) dikenal sebagai Sistem Neraca Nasional (SNN). SNN adalah rekomendasi internasional tentang bagaimana menyusun ukuran aktivitas ekonomi yang sesuai dengan standar neraca baku yang didasarkan pada prinsip-prinsip ekonomi. Rekomendasi yang dimaksud dinyatakan dalam sekumpulan konsep definisi klasifikasi dan aturan neraca yang disepakati secara internasional dalam mengukur indikator tertentu seperti Produk Domestik Bruto (PDB). Salah satu bentuk adaptasi pencatatan statistik nasional adalah melakukan perubahan tahun dasar PDB Indonesia dari tahun 2000 ke 2010. Perubahan tahun dasar PDB dilakukan seiring dengan mengadopsi rekomendasi PBB yang tertuang dalam Sistem Neraca Nasional 2008 (SNA 2008).
2. Produk Domestik Bruto pada tingkat nasional serta Produk Domestik Regional Bruto (PDRB) pada tingkat regional (provinsi) menggambarkan kemampuan suatu

TECHNICAL NOTES

1. *The method used to estimate national accounts statistics is based on the standard guidelines formed by United Nation known as System of National Accounts (SNA). SNA is the internationally agreed standard set of recommendations on how to compile measures of economic activity in accordance with strict accounting conventions based on economic principles. The recommendations are expressed in term of a set of concepts definitions classifications and accounting rules that comprise the internationally agreed standard for measuring indicators such as Gross Domestic Product (GDP). One of the improvement in the national statistical system is to rebase GDP form base year 2000 to 2010 in order to capture current economic condition. It is in line with the United Nations (UN) recommendation on 2008 SNA.*
2. *The basic measure of the value added arising from economic activity is known as Gross Domestic Product at the national level and Gross Regional Domestic Product (GRDP) at the regional level*

REGIONAL INCOME

wilayah untuk menciptakan nilai tambah pada suatu waktu tertentu. Untuk menyusun PDB maupun PDRB digunakan 2 pendekatan yaitu lapangan usaha dan pengeluaran. Keduanya menyajikan komposisi data nilai tambah dirinci menurut sumber kegiatan ekonomi (lapangan usaha) dan menurut komponen penggunaannya. PDB maupun PDRB dari sisi lapangan usaha merupakan penjumlahan seluruh komponen nilai tambah bruto yang mampu diciptakan oleh sektor-sektor ekonomi atas berbagai aktivitas produksinya. Sedangkan dari sisi pengeluaran menjelaskan tentang penggunaan dari nilai tambah tersebut.

3. PDB menurut lapangan usaha mengalami perubahan klasifikasi dari 9 lapangan usaha menjadi 17 lapangan usaha. PDB menurut lapangan usaha dirinci menurut total nilai tambah dari seluruh sektor ekonomi yang mencakup lapangan usaha Pertanian Kehutanan dan Perikanan; Pertambangan dan Penggalian; Industri Pengolahan; Pengadaan Listrik dan Gas; Pengadaan Air Pengelolaan Sampah Limbah dan Daur Ulang; Konstruksi; Perdagangan Besar dan Eceran

(provinces/regencies/municipalities). To compile these statistics two approaches have been used i.e. "production approach" and "expenditure approach". The first approach is to measure value added produced by various kinds of economic activities while the second approach is to measure final uses of the country's output. In other words GDP/GRDP is the sum of total value added produced by all economic industries (activities) and the way of using it.

3. *GDP by industry classification changes from 9 sectors to 17 industries. GDP by industry is classified by types of economic activities such as Agriculture Forestry and Fishing; Mining and Quarrying; Manufacturing; Electricity and Gas; Water supply Sewerage Waste Management and Remediation Activities; Construction; Wholesale and Retail Trade; Repair of Motor Vehicles and Motorcycles; Transportation and Storage; Accommodation and Food Service Activities; Information and Communication; Financial and*

Reparasi Mobil dan Sepeda Motor; Transportasi dan Pergudangan; Penyediaan Akomodasi dan Makan Minum; Informasi dan Komunikasi; Jasa Keuangan dan Asuransi; Real Estat; Jasa Perusahaan; Administrasi Pemerintahan Pertahanan dan Jaminan Sosial Wajib; Jasa Pendidikan; Jasa Kesehatan dan Kegiatan Sosial; dan Jasa lainnya.

Insurance Activities; Real Estate Activities; Business Activities; Public Administration; Defence and Compulsory Social Security; Education; Human Health and Social Work Activities; and Other Services Activities.

4. PDB menurut pengeluaran mengalami perubahan klasifikasi dimana pengeluaran konsumsi Lembaga Non Profit yang Melayani Rumah Tangga (LNPR) yang sebelumnya termasuk bagian dari pengeluaran konsumsi rumah tangga menjadi komponen terpisah. Sehingga klasifikasi PDB menurut pengeluaran dirinci menjadi 7 komponen yaitu komponen pengeluaran konsumsi rumah tangga pengeluaran konsumsi LNPRT pengeluaran konsumsi pemerintah pembentukan modal tetap bruto perubahan inventori ekspor barang dan jasa dan impor barang dan jasa.
 5. Pengeluaran konsumsi rumah tangga mencakup berbagai pengeluaran konsumsi akhir rumah tangga atas barang dan jasa untuk memenuhi kebutuhan individu
4. *GDP by expenditure classification changes where consumption expenditure Non-profit Institutions Serving Households (NPISH) previously included as part of household consumption expenditure is taken out into separate component. So that GDP by type of expenditures is classified into: household consumption expenditure NPISH consumption expenditure government consumption expenditure gross fixed capital formation changes in inventories exports of goods and services and imports of goods and services.*
 5. *Household consumption expenditures consist of expenditures incurred by households which are used for both individual or collective needs. Household consumptions are*

REGIONAL INCOME

ataupun kelompok secara langsung. Pengeluaran rumah tangga di sini mencakup makanan dan minuman selain restoran; pakaian alas kaki dan jasa perawatannya; perumahan dan perlengkapan rumah tangga; kesehatan dan pendidikan; transportasi dan komunikasi; restoran dan hotel serta lainnya.

6. Pengeluaran Konsumsi Pemerintah terdiri dari Pengeluaran Konsumsi Individu dan Pengeluaran Konsumsi Kolektif. Barang dan jasa individu merupakan barang dan jasa privat dimana ciri-ciri barang privat adalah
 - a) Scarcity yaitu ada kelangkaan/keterbatasan dalam jumlah;
 - b) Excludable consumption yaitu konsumsi suatu barang dapat dibatasi hanya pada mereka yang memenuhi persyaratan tertentu (biasanya harga);
 - c) Rivalrous competition yaitu konsumsi oleh satu konsumen akan mengurangi atau menghilangkan kesempatan pihak lain untuk melakukan hal serupa. Contoh barang dan jasa yang dihasilkan pemerintah dan tergolong sebagai barang dan jasa individu adalah jasa pelayanan kesehatan pemerintah di rumah sakit/puskesmas dan jasa pendidikan di sekolah/universitas negeri. Sedangkan barang dan jasa

classified into food and beverages other than restaurants; clothing footwear and related maintenance services; housing and household equipment; health and education; transport and communication; restaurants and hotels; and others.

6. *Government consumption expenditure consists of Individual Consumption Expenditure and Collective Consumption Expenditure. Individual goods and services are private goods and services which the characteristics of private goods is a) Scarcity that there is a scarcity/limited in number; b) Excludable consumption the consumption of goods can be limited only to those who meet certain requirements (usually the price); c) Rivalrous competition ie consumption by the consumer will reduce or eliminate the chance of another party to do so. Examples of goods and services produced by government and classified as goods and services of individuals is the government health services in hospitals/health centers and education services in schools/universities. Collective goods and services equivalent to public goods characterized by a)*

kolektif ekuivalen dengan barang publik yang memiliki ciri a) Non rivalry yaitu penggunaan satu konsumen terhadap suatu barang tidak mengurangi kesempatan konsumen lain untuk juga mengkonsumsi barang tersebut; b) Non excludable yaitu apabila suatu barang publik tersedia maka tidak ada yang dapat menghalangi siapapun untuk memperoleh manfaat dari barang tersebut atau dengan kata lain setiap orang memiliki akses ke barang tersebut. Contoh barang dan jasa yang dihasilkan pemerintah dan tergolong sebagai barang dan jasa kolektif adalah jasa pertahanan yang dilakukan TNI dan keamanan yang dilakukan kepolisian.

7. Pembentukan Modal Tetap Bruto (PMTB) mencakup pengadaan pembuatan dan pembelian barang modal. Barang modal dimaksud adalah barang-barang yang digunakan untuk proses produksi tahan lama atau yang mempunyai umur pemakaian lebih dari satu tahun seperti bangunan mesin-mesin dan alat angkutan. Termasuk pula di sini perbaikan besar (berat) yang sifatnya memperpanjang umur atau mengubah bentuk atau kapasitas barang modal tersebut.

Non-rivalry namely the use of a consumer for an item does not reduce the chance of another consumer to also consume goods; b) Non-excludable i.e. when a public good available then nothing can hinder anyone to benefit from the goods or in other words everyone has access to the goods. Examples of goods and services produced by government and classified as collective goods and services is carried military defense services and the police's security.

7. *Gross Fixed Capital Formation (GFCF) includes procurement manufacture and the purchase of capital goods. Capital goods are goods which are used for the production process durable or have a service life of more than one year such as buildings machinery and transportation equipment. Including here: huge improvement that are to extend the life or changing the shape or the capacity of the capital goods. Capital expenditures for military purposes are also covered as GFCF. GFCF*

REGIONAL INCOME

Pengeluaran barang modal untuk keperluan militer juga dicakup sebagai PMTB. Klasifikasi komponen PMTB dibagi menjadi 6 sub komponen yaitu Konstruksi; Mesin dan Peralatan; Kendaraan; Peralatan Lainnya; Cultivated Biological Resources (CBR) dan Produk Kekayaan Intelektual.

8. Ekspor barang dan jasa merupakan transaksi perdagangan barang dan jasa dari penduduk (residen) ke bukan penduduk (nonresiden). Impor barang dan jasa adalah transaksi perdagangan dari bukan penduduk ke penduduk. Ekspor atau impor barang terjadi pada saat terjadi perubahan hak kepemilikan barang antara penduduk dengan bukan penduduk (dengan atau tanpa perpindahan fisik barang tersebut). Pada PDB dengan tahun dasar 2010 ekspor dan impor barang dirinci menjadi nonmigas dan migas.
9. Produk Domestik Bruto maupun agregat turunannya disajikan dalam 2 (dua) versi penilaian yaitu atas dasar “harga berlaku” dan atas dasar “harga konstan”. Disebut sebagai harga berlaku karena seluruh agregat dinilai dengan menggunakan harga pada tahun

component are classified into six sub-components: Construction; Machinery and Equipment; vehicle; Other equipment; Cultivated Biological Resources (CBR) and Intellectual Property Product.

8. *Exports of goods and services consist of transactions of goods and services from residents to non-residents. Imports of goods and services consist of transaction of goods and services from non-residents to residents. Exports and imports of goods occur when there are changes in ownership of goods between residents and non-residents (with or without physical movements of goods across frontiers). On the GDP at 2010 basic year exports and imports of goods specified into non oil and gas and oil and gas.*
9. *GDP and its aggregations are presented in two forms: at current market prices and at constant base year market prices. In presenting current market prices all aggregates are valued at current market prices while base year constant market prices are shown by valuing all aggregates at fixed*

berjalan sedangkan harga konstan penilaiannya didasarkan kepada harga satu tahun dasar tertentu dalam publikasi ini digunakan harga tahun 2010.

base year prices. Year of 2010 is used as the base year in this publication.

10. Laju pertumbuhan Produk Domestik Bruto diperoleh dari perhitungan PDB atas dasar harga konstan. Diperoleh dengan cara mengurangi nilai PDB pada tahun ke-n terhadap nilai pada tahun ke n-1 (tahun sebelumnya) dibagi dengan nilai pada tahun ke n-1 dikalikan dengan 100 persen. Laju pertumbuhan menunjukkan perkembangan agregat pendapatan dari satu waktu tertentu terhadap waktu sebelumnya.

10. Growth rate of Gross Domestic Product is derived from GDP at constant market prices. It is obtained by subtracting the value of GDP year n with the value of GDP year n-1 divided by the value of GDP year n-1 then multiplied by 100 percent. The growth rate of GDP explains the income growth during the given period.

ULASAN

Produk Domestik Regional Bruto (PDRB) atas dasar harga berlaku menurut lapangan usaha pada tahun 2018 sebesar 16.750,50 miliar rupiah sedang pada tahun sebelumnya 15.789,21 milyar rupiah atau mengalami peningkatan sebesar 3,17 persen.

Perekonomian di Kabupaten Lombok Tengah didominasi oleh sektor transportasi dan pergudangan serta sektor pertanian kehutanan dan perikanan. Kontribusi sektor transportasi dan pergudangan mencapai 19,35 persen sedangkan kontribusi sektor pertanian mencapai 25,33 persen. Sektor dengan kontribusi terendah adalah sektor pengadaan listrik air dan gas yang hanya menyumbang kontribusi sebesar 0,07 persen.

DESCRIPTION

Gross Regional Domestic Product (GRDP) based on current market prices in 2018 amounted to 16,750.50 billion rupiahs meanwhile in the previous year only 15,789.21 billion rupiahs or an increased of 3.17 percent.

The Lombok Tengah Regency's economy dominated by Transportation and Warehousing followed by Agriculture Forestry and Marine sector. The contribution of transportation and warehousing sector reached 19.35 percent and agriculture sector reached 25.33 percent. The lowest contribution given by electricity water and gas supply contributed only 0.07 percent of the economy.

Tabel 11.1.1 Produk Domestik Regional Bruto Kabupaten Lombok Tengah Atas Dasar Harga Berlaku Menurut Kategori (miliar rupiah) 2015-2018
Gross Regional Domestic Product of Lombok Tengah Regency at Current Market Prices by Industry (billion rupiahs) 2015-2018

Kategori Industry	2015	2016	2017*	2018**
(1)	(2)	(3)	(4)	(5)
A. Pertanian, Kehutanan, Perikanan	3 267,29	3 570,22	3 939,64	4 242,71
B. Pertambangan dan Penggalian	485,11	546,69	617,12	668,23
C. Industri Pengolahan	647,43	700,14	755,02	781,14
D. Pengadaan Listrik dan Gas	6,71	8,08	10,57	11,34
E. Pengadaan Air, Pengelolaan Sampah, Limbah dan Daur Ulang	16,03	17,74	19,09	19,34
F. Konstruksi	1 460,82	1 637,08	1 813,77	1 993,86
G. Perdagangan Besar dan Eceran; Reparasi Mobil dan Sepeda Motor	1 375,83	1 562,47	1 752,25	1 918,22
H. Transportasi dan Pengangkutan	2 875,78	3 094,99	3 291,06	3 242,04
I. Penyediaan Akomodasi dan Makan Minum	155,60	178,84	199,51	207,34
J. Informasi dan Komunikasi	182,55	200,53	224,72	238,62
K. Jasa Keuangan dan Asuransi	241,29	278,19	320,54	353,38
L. Real Estate	477,83	529,09	579,47	629,55
M,N. Jasa Perusahaan	18,24	20,30	22,10	23,79
O. Administrasi Pemerintahan, Pertahanan dan Jaminan Sosial Wajib	797,07	841,79	887,00	939,55
P. Jasa Pendidikan	568,42	637,01	696,31	751,34
Q. Jasa Kesehatan dan Kegiatan Sosial	290,09	316,14	342,46	384,21
R, S, T, U. Jasa Lainnya	259,71	284,44	318,58	345,86
Produk Domestik Regional Bruto Gross Regional Domestic Bruto	13 125,82	14 423,75	15 789,21	16 750,50

Sumber / Source : Diolah dari Hasil Sensus Survei dan Berbagai Sumber Lainnya / Based on Census Survey and Other Source

REGIONAL INCOME

Tabel 11.1.2 Produk Domestik Regional Bruto Kabupaten Lombok Tengah Atas Dasar Harga Konstan 2010 Menurut Kategori (miliar rupiah) 2015-2018
Gross Regional Domestic Product of Lombok Tengah Regency at 2010 Constant Market Prices by Industry (billion rupiahs) 2015-2018

Kategori Industry	2015	2016	2017*	2018**
(1)	(2)	(3)	(4)	(5)
A. Pertanian, Kehutanan, Perikanan	2 741,82	2 820,25	3 000,27	3 066,99
B. Pertambangan dan Penggalian	430,62	470,92	504,45	528,98
C. Industri Pengolahan	602,52	621,73	650,12	659,66
D. Pengadaan Listrik dan Gas	7,48	8,21	8,66	8,76
E. Pengadaan Air, Pengelolaan Sampah, Limbah dan Daur Ulang	12,86	13,46	14,10	14,27
F. Konstruksi	1 271,40	1 381,76	1 478,91	1 550,34
G. Perdagangan Besar dan Eceran; Reparasi Mobil dan Sepeda Motor	1 097,83	1 187,01	1 281,09	1 352,84
H. Transportasi dan Pengangkutan	1 768,27	1 869,79	1 984,68	1 982,38
I. Penyediaan Akomodasi dan Makan Minum	106,24	116,37	124,53	127,07
J. Informasi dan Komunikasi	179,01	194,43	210,03	220,67
K. Jasa Keuangan dan Asuransi	197,44	219,38	242,50	259,16
L. Real Estate	350,24	373,15	398,56	418,65
M,N. Jasa Perusahaan	14,76	15,75	16,59	17,45
O. Administrasi Pemerintahan, Pertahanan dan Jaminan Sosial Wajib	556,09	568,92	583,48	593,77
P. Jasa Pendidikan	448,81	475,78	502,52	528,95
Q. Jasa Kesehatan dan Kegiatan Sosial	255,23	269,99	286,24	309,25
R, S, T, U. Jasa Lainnya	233,48	248,08	264,97	279,23
Produk Domestik Regional Bruto Gross Regional Domestic Bruto	10 274,09	10 854,98	11 551,69	11 918,41

Sumber / Source : Diolah dari Hasil Sensus Survei dan Berbagai Sumber Lainnya / Based on Census Survey and Other Sources

Tabel 11.1.3 Distribusi Persentase Produk Domestik Regional Bruto Kabupaten Lombok Tengah Atas Dasar Harga Berlaku Menurut Kategori 2015-2018
Percentage Distribution of Gross Regional Domestic Product of Lombok Tengah Regency at Current Market Prices by Industry 2015-2018

Kategori Industry	2015	2016	2017*	2018**
(1)	(2)	(3)	(4)	(5)
A. Pertanian, Kehutanan, Perikanan	24,89	24,75	24,95	25,33
B. Pertambangan dan Penggalian	3,70	3,79	3,91	3,99
C. Industri Pengolahan	4,93	4,85	4,78	4,66
D. Pengadaan Listrik dan Gas	0,05	0,06	0,07	0,07
E. Pengadaan Air, Pengelolaan Sampah, Limbah dan Daur Ulang	0,12	0,12	0,12	0,12
F. Konstruksi	11,13	11,35	11,49	11,90
G. Perdagangan Besar dan Eceran; Reparasi Mobil dan Sepeda Motor	10,48	10,83	11,10	11,45
H. Transportasi dan Pengangkutan	21,91	21,46	20,84	19,35
I. Penyediaan Akomodasi dan Makan Minum	1,19	1,24	1,26	1,24
J. Informasi dan Komunikasi	1,39	1,39	1,42	1,42
K. Jasa Keuangan dan Asuransi	1,84	1,93	2,03	2,11
L. Real Estate	3,64	3,67	3,67	3,76
M,N. Jasa Perusahaan	0,14	0,14	0,14	0,14
O. Administrasi Pemerintahan, Pertahanan dan Jaminan Sosial Wajib	6,07	5,84	5,62	5,61
P. Jasa Pendidikan	4,33	4,42	4,41	4,49
Q. Jasa Kesehatan dan Kegiatan Sosial	2,21	2,19	2,17	2,29
R, S, T, U. Jasa Lainnya	1,98	1,97	2,02	2,06
Produk Domestik Regional Bruto Gross Regional Domestic Bruto	100,00	100,00	100,00	100,00

Sumber / Source : Diolah dari Hasil Sensus Survei dan Berbagai Sumber Lainnya / Based on Census Survey and Other Sources

REGIONAL INCOME

Tabel 11.1.4 Laju Pertumbuhan Produk Domestik Regional Bruto Kabupaten Lombok Tengah Atas Dasar Harga Berlaku 2010 Menurut Kategori (persen) 2015–2018
Growth Rate of Gross Regional Domestic Product of Lombok Tengah Regency at 2010 Constant Market Prices by Industry (percent) 2015–2018

Kategori Industry	2015	2016	2017*	2018**
(1)	(2)	(3)	(4)	(5)
A. Pertanian, Kehutanan, Perikanan	5,85	2,86	6,38	2,22
B. Pertambangan dan Penggalian	7,13	9,36	7,12	4,86
C. Industri Pengolahan	2,32	3,19	4,57	1,47
D. Pengadaan Listrik dan Gas	4,42	9,85	5,39	1,14
E. Pengadaan Air, Pengelolaan Sampah, Limbah dan Daur Ulang	4,16	4,72	4,73	1,18
F. Konstruksi	7,09	8,68	7,03	4,83
G. Perdagangan Besar dan Eceran; Reparasi Mobil dan Sepeda Motor	5,40	8,12	7,93	5,60
H. Transportasi dan Pengangkutan	4,25	5,74	6,14	(0,12)
I. Penyediaan Akomodasi dan Makan Minum	6,30	9,54	7,01	2,04
J. Informasi dan Komunikasi	8,92	8,62	8,02	5,07
K. Jasa Keuangan dan Asuransi	7,96	11,11	10,54	6,87
L. Real Estate	6,93	6,54	6,81	5,04
M,N. Jasa Perusahaan	5,52	6,72	5,34	5,17
O. Administrasi Pemerintahan, Pertahanan dan Jaminan Sosial Wajib	3,64	2,31	2,56	1,76
P. Jasa Pendidikan	7,12	6,01	5,62	5,26
Q. Jasa Kesehatan dan Kegiatan Sosial	6,56	5,78	6,02	8,04
R, S, T, U. Jasa Lainnya	6,37	6,25	6,81	5,38
Produk Domestik Regional Bruto Gross Regional Domestic Bruto	5,60	5,65	6,42	3,17

Sumber / Source : Diolah dari Hasil Sensus Survei dan Berbagai Sumber Lainnya / Based on Census Survey and Other Sources

Tabel 11.1.5 Indeks Harga Implisit Produk Domestik Regional Bruto Kabupaten Lombok Tengah Menurut Kategori 2015–2018
Table **Implicit Price Indices of Gross Regional Domestic Product of Lombok Tengah Regency by Industry 2015–2018**

Kategori Industry	2015	2016	2017*	2018**
(1)	(2)	(3)	(4)	(5)
A. Pertanian, Kehutanan, Perikanan	119,17	126,59	131,31	138,33
B. Pertambangan dan Penggalian	112,65	116,09	122,34	126,32
C. Industri Pengolahan	107,45	112,61	116,14	118,42
D. Pengadaan Listrik dan Gas	89,67	98,33	122,13	129,49
E. Pengadaan Air, Pengelolaan Sampah, Limbah dan Daur Ulang	124,70	131,79	135,40	135,57
F. Konstruksi	114,90	118,48	122,64	128,61
G. Perdagangan Besar dan Eceran; Reparasi Mobil dan Sepeda Motor	125,32	131,63	136,78	141,79
H. Transportasi dan Pengangkutan	162,63	165,53	165,82	163,54
I. Penyediaan Akomodasi dan Makan Minum	146,46	153,68	160,21	163,17
J. Informasi dan Komunikasi	101,98	103,14	107,00	108,13
K. Jasa Keuangan dan Asuransi	122,21	126,81	132,18	136,36
L. Real Estate	136,43	141,79	145,39	150,38
M,N. Jasa Perusahaan	123,64	128,92	133,20	136,36
O. Administrasi Pemerintahan, Pertahanan dan Jaminan Sosial Wajib	143,34	147,96	152,02	158,24
P. Jasa Pendidikan	126,65	133,89	138,56	142,04
Q. Jasa Kesehatan dan Kegiatan Sosial	113,66	117,10	119,64	124,24
R, S, T, U. Jasa Lainnya	111,24	114,66	120,23	123,86
Produk Domestik Regional Bruto Gross Regional Domestic Bruto	127,76	132,88	136,68	140,54

Sumber / Source : Diolah dari Hasil Sensus Survei dan Berbagai Sumber Lainnya / Based on Census Survey and Other Sources

REGIONAL INCOME

Tabel 11.1.6 Laju Pertumbuhan Indeks Harga Implisit Produk Domestik Regional Bruto Kabupaten Lombok Tengah Menurut Kategori (persen) 2015–2018
Growth Rate of Implicit Price Indices of Gross Regional Domestic Product of Lombok Tengah Regency by Industry (percent) 2015–2018

Kategori <i>Industry</i>	2015	2016	2017*	2018**
(1)	(2)	(3)	(4)	(5)
A. Pertanian, Kehutanan, Perikanan	7,76	6,23	3,73	5,35
B. Pertambangan dan Penggalian	4,91	3,05	5,38	3,26
C. Industri Pengolahan	1,81	4,80	3,13	1,96
D. Pengadaan Listrik dan Gas	13,95	9,65	24,21	6,02
E. Pengadaan Air, Pengelolaan Sampah, Limbah dan Daur Ulang	4,09	5,68	2,74	0,13
F. Konstruksi	7,67	3,12	3,51	4,86
G. Perdagangan Besar dan Eceran; Reparasi Mobil dan Sepeda Motor	6,32	5,03	3,91	3,67
H. Transportasi dan Pengangkutan	7,29	1,78	0,18	(1,38)
I. Penyediaan Akomodasi dan Makan Minum	6,72	4,93	4,25	1,85
J. Informasi dan Komunikasi	(0,91)	1,13	3,74	1,06
K. Jasa Keuangan dan Asuransi	3,52	3,76	4,24	3,16
L. Real Estate	4,59	3,93	2,54	3,43
M,N. Jasa Perusahaan	4,71	4,27	3,32	2,37
O. Administrasi Pemerintahan, Pertahanan dan Jaminan Sosial Wajib	8,76	3,23	2,74	4,09
P. Jasa Pendidikan	5,94	5,71	3,49	2,51
Q. Jasa Kesehatan dan Kegiatan Sosial	4,99	3,03	2,17	3,84
R, S, T, U. Jasa Lainnya	6,76	3,08	4,86	3,02
Produk Domestik Regional Bruto <i>Gross Regional Domestic Bruto</i>	6,55	4,01	2,86	2,82

Sumber / Source : Diolah dari Hasil Sensus Survei dan Berbagai Sumber Lainnya / Based on Census Survey and Other Sources

PERBANDINGAN ANTAR KABUPATEN 12

REGENCY/MUNICIPAL COMPARISON

2018 INDEKS PEMBANGUNAN MANUSIA

Posisi IPM Kabupaten Lombok Tengah mengalami peningkatan dari urutan ke-9 menjadi 8



70,65

63,60

65,36

IPM

65,59

AHH



61,33

67,47

6,79

5,96

RLS

5,26

13,87

13,47

HLS

13,20

Rp. 14,4jt

Rp 9,8jt

Pengeluaran

Rp. 7,6jt

ULASAN

Provinsi Nusa Tenggara Barat terdiri dari 10 Kota/Kabupaten. Kabupaten Lombok Barat Lombok Timur Lombok Tengah Lombok Utara dan Kota Mataram terletak di Pulau Lombok. Sedangkan Kabupaten Sumbawa Bima Dompu Lombok Tengah dan Kota Bima terletak di Pulau Sumbawa.

Berdasarkan jumlah penduduk Kabupaten Lombok Tengah merupakan kabupaten dengan jumlah penduduk terbanyak kedua setelah Kabupaten Lombok Timur yakni sebanyak 939.409 jiwa.

DESCRIPTION

Nusa Tenggara Barat Province consists of 10 municipality/regency. Lombok Barat Regency Lombok Timur Regency Lombok Tengah Regency Lombok Utara Regency and Mataram City located in Lombok Island. Meanwhile Sumbawa Regency Bima Regency Dompu Regency Lombok Tengah Regency and Bima City located in Sumbawa island.

Based on the total population Lombok Tengah Regency is the second largest population after Lombok Timur regency. Lombok Tengah Regency population is 939,409 peoples.

**Tabel 12.1.1 Jumlah Penduduk Menurut Kabupaten/Kota di Provinsi
Nusa Tenggara Barat 2013–2018**
*Population by Regency/City in Nusa Tenggara Barat
Province 2013–2018*

Kabupaten/Kota Regency/City	2014	2015	2016	2017	2018
(1)	(2)	(3)	(4)	(5)	(6)
Kabupaten/Regency					
1. Lombok Barat	644 586	654 892	665 132	675 222	685 161
2. Lombok Tengah	903 432	912 879	922 088	930 797	939 409
3. Lombok Timur	1 153 773	1 164 018	1 173 781	1 183 204	1 192 110
4. Sumbawa	436 599	441 102	445 503	449 680	453 797
5. Dompu	234 665	238 386	241 888	245 387	248 879
6. Bima	463 419	468 682	473 890	478 967	483 901
7. Sumbawa Barat	129 724	133 391	137 072	140 890	144 707
8. Lombok Utara	210 133	212 265	214 393	216 515	218 533
Kota/City					
1. Kota Mataram	441 064	450 226	459 314	468 509	477 476
2. Kota Bima	156 400	159 736	163 101	166 407	169 714
Nusa Tenggara Barat	4 773 795	4 835 577	4 896 162	4 955 578	5 013 687

Sumber/Source: Proyeksi Penduduk Indonesia 2010–2035/Indonesia Population Projection 2010–2035

REGENCY/MUNICIPAL COMPARISON

Tabel 12.1.2 Angka Harapan Hidup Menurut Kabupaten/Kota di Provinsi Nusa Tenggara Barat 2013–2018
Life Expectancy by Regency/City in Nusa Tenggara Barat Province 2013–2018

Kabupaten/Kota Regency/City	2014	2015	2016	2017	2018
(1)	(2)	(3)	(4)	(5)	(6)
Kabupaten/Regency					
1. Lombok Barat	64,50	65,10	65,44	65,78	66,16
2. Lombok Tengah	64,45	64,75	65,01	65,28	65,59
3. Lombok Timur	64,04	64,44	64,73	65,01	65,33
4. Sumbawa	65,72	66,02	66,30	66,58	66,90
5. Dompu	65,06	65,36	65,62	65,89	66,20
6. Bima	64,56	64,86	65,13	65,40	65,71
7. Sumbawa Barat	65,85	66,35	66,66	66,98	67,34
8. Lombok Utara	65,19	65,59	65,88	66,17	66,50
Kota/City					
1. Kota Mataram	70,18	70,43	70,70	70,98	71,24
2. Kota Bima	69,03	69,12	69,12	69,58	69,84
Nusa Tenggara Barat	64 90	65,38	69,35	65,55	65,87

Sumber/Source: BPS Provinsi Nusa Tenggara Barat / BPS- Statistics Of Nusa Tenggara Barat

**Tabel 12.1.3 Harapan Lama Sekolah Menurut Kabupaten/Kota di
Provinsi Nusa Tenggara Barat 2013–2018**
*Estimate Years School by Regency/City in Nusa Tenggara
Barat Province 2013–2018*

Kabupaten/Kota Regency/City	2014	2015	2016	2017	2018
(1)	(2)	(3)	(4)	(5)	(6)
Kabupaten/Regency					
1. Lombok Barat	12,09	12,66	12,80	13,04	13,36
2. Lombok Tengah	12,36	12,81	12,83	13,13	13,47
3. Lombok Timur	13,10	13,12	13,30	13,35	13,50
4. Sumbawa	11,94	12,27	12,68	12,85	12,90
5. Dompu	13,16	13,27	13,28	13,29	13,30
6. Bima	12,70	13,11	13,25	13,26	13,27
7. Sumbawa Barat	13,21	13,57	13,58	13,59	13,60
8. Lombok Utara	12,31	12,34	12,68	12,69	12,70
Kota/City					
1. Kota Mataram	15,27	15,28	15,50	15,41	15,52
2. Kota Bima	14,92	14,95	14,96	14,97	14,98
Nusa Tenggara Barat	12,73	13,04	13,16	13,46	13,47

Sumber/Source: BPS Provinsi Nusa Tenggara Barat / BPS- Statistics Of Nusa Tenggara Barat

REGENCY/MUNICIPAL COMPARISON

Tabel 12.1.4 Rata-Rata Lama Sekolah Menurut Kabupaten/Kota di Provinsi Nusa Tenggara Barat 2013–2018
Table Mean Years School by Regency/City in Nusa Tenggara Barat Province 2013–2018

Kabupaten/Kota Regency/City	2014	2015	2016	2017	2018
(1)	(2)	(3)	(4)	(5)	(6)
Kabupaten/Regency					
1. Lombok Barat	5,63	5,69	5,93	6,15	6,16
2. Lombok Tengah	5,52	5,54	5,60	5,95	5,96
3. Lombok Timur	6,06	6,15	6,26	6,32	6,45
4. Sumbawa	7,31	7,52	7,53	7,54	7,72
5. Dompu	7,45	7,83	8,10	8,11	8,12
6. Bima	7,29	7,36	7,45	7,58	7,59
7. Sumbawa Barat	7,44	7,68	8,05	8,18	8,24
8. Lombok Utara	4,97	5,22	5,47	5,54	5,81
Kota/City					
1. Kota Mataram	9,04	9,05	9,25	9,32	9,43
2. Kota Bima	9,58	9,96	10,13	10,14	10,14
Nusa Tenggara Barat	6,67	6,71	6,79	6,90	7,03

Sumber/Source: BPS Provinsi Nusa Tenggara Barat / BPS- Statistics Of Nusa Tenggara Barat

Tabel 12.1.5 Pengeluaran Perkapita Menurut Kabupaten/Kota di Provinsi Nusa Tenggara Barat 2013–2018
Table Spending Percapita by Regency/City in Nusa Tenggara Barat Province 2013–2018

Kabupaten/Kota Regency/City	2014	2015	2016	2017	2018
(1)	(2)	(3)	(4)	(5)	(6)
Kabupaten/Regency					
1. Lombok Barat	10 470	10 588	10 924	11 048	11 367
2. Lombok Tengah	8 652	8 846	9 079	9 319	9 796
3. Lombok Timur	7 750	8 100	8 449	8 805	9 268
4. Sumbawa	7 519	7 743	8 070	8 584	9 028
5. Dompu	7 239	7 479	7 819	8 351	8 743
6. Bima	7 198	7 371	7 585	8 006	8 354
7. Sumbawa Barat	9 922	10 234	10 528	11 066	11 496
8. Lombok Utara	7 594	7 940	8 155	8 637	8 888
Kota/City					
1. Kota Mataram	13 021	13 399	13 733	14 316	14 797
2. Kota Bima	9 352	9 594	9 930	10 458	10 825
Nusa Tenggara Barat	8 987	9 241	9 575	9 877	10 284

Sumber/Source: BPS Provinsi Nusa Tenggara Barat / BPS- Statistics Of Nusa Tenggara Barat

REGENCY/MUNICIPAL COMPARISON

Tabel 12.1.6 Indeks Pembangunan Manusia Menurut Kabupaten/Kota di Provinsi Nusa Tenggara Barat 2013–2018
Table Human Development Indeks by Regency/City in Nusa Tenggara Barat Province 2013–2018

Kabupaten/Kota Regency/City	2014	2015	2016	2017	2018
(1)	(2)	(3)	(4)	(5)	(6)
Kabupaten/Regency					
1. Lombok Barat	63,52	64,62	65,55	66,37	67,18
2. Lombok Tengah	61,88	62,74	63,22	64,36	65,36
3. Lombok Timur	62,07	62,83	63,70	64,37	65,35
4. Sumbawa	62,88	63,91	64,89	65,84	66,77
5. Dompu	63,53	64,56	65,48	66,33	66,97
6. Bima	62,61	63,48	64,15	65,01	65,62
7. Sumbawa Barat	67,19	68,38	69,26	70,08	70,71
8. Lombok Utara	60,17	61,15	62,24	63,04	63,83
Kota/City					
1. Kota Mataram	75,93	76,37	77,20	77,84	78,43
2. Kota Bima	72,23	72,99	73,67	74,36	75,04
Nusa Tenggara Barat	64 31	65,19	65,81	66,58	67,30

Sumber/Source: BPS Provinsi Nusa Tenggara Barat / BPS- Statistics Of Nusa Tenggara Barat

Tabel 12.1.7 Produk Domestik Regional Bruto Atas Dasar Harga Berlaku Menurut Kabupaten/Kota di Provinsi Nusa Tenggara Barat (miliar rupiah) 2013–2018
Gross Regional Domestic Product at Current Market Prices by Regency/City in Nusa Tenggara Barat Province (billion rupiahs) 2013–2018

Kabupaten/Kota Regency/City	2014	2015*	2016**	2017**	2018**
(1)	(2)	(3)	(4)	(5)	(6)
Kabupaten/Regency					
1. Lombok Barat	10 131,27	11 447,65	12 663,11	13 955,40	14 480,33
2. Lombok Tengah	11 665,56	13 125,82	14 423,75	15 789,21	16 750,50
3. Lombok Timur	12 869,22	14 489,33	15 971,05	17 560,90	18 843,70
4. Sumbawa	9 074,92	10 287,18	11 373,04	12 667,96	13 645,67
5. Dompu	4 469,34	5 039,05	5 554,27	6 164,23	6 703,58
6. Bima	7 310,49	8 286,05	9 130,54	10 037,57	10 818,78
7. Sumbawa Barat	9 435,82	23 050,34	25 731,46	24 038,11	17 359,31
8. Lombok Utara	3 249,53	3 618,13	3 972,34	4 354,35	4 463,11
Kota/City					
1. Mataram	11 634,05	13 214,58	14 799,97	16 521,72	17 955,99
2. Bima	2 671,11	2 994,13	3 299,43	3 642,14	3 964,17
Nusa Tenggara Barat	81 620 72	81 620,73	105 664,74	116 464,76	123 861,70

Sumber/Source: BPS Provinsi Nusa Tenggara Barat / BPS- Statistics Of Nusa Tenggara Barat

REGENCY/MUNICIPAL COMPARISON

Tabel 12.1.8 Produk Domestik Regional Bruto Atas Dasar Harga Konstan 2010 Menurut Kabupaten/Kota di Provinsi Nusa Tenggara Barat (miliar rupiah) 2013–2018
Gross Regional Domestic Product at 2010 Constant Market Prices by Regency/City in Nusa Tenggara Barat Province (billion rupiahs) 2013–2018

Kabupaten/Kota Regency/City	2014	2015*	2016**	2017**	2018**
(1)	(2)	(3)	(4)	(5)	(6)
Kabupaten/Regency					
1. Lombok Barat	8 708,31	9 264,35	9 792,22	10 432,24	10 491,89
2. Lombok Tengah	9 728,88	10 274,09	10 854,98	11 551,69	11 918,41
3. Lombok Timur	11 249,58	11 916,96	12 540,50	13 323,78	13 771,18
4. Sumbawa	7 997,18	8 510,47	8 971,95	9 581,38	9 974,51
5. Dompu	3 892,99	4 132,46	4 346,82	4 643,62	4 853,32
6. Bima	6 377,80	6 783,72	7 143,34	7 593,36	7 897,20
7. Sumbawa Barat	11 071,63	22 925,68	24 534,90	19 848,25	13 083,94
8. Lombok Utara	2 828,84	2 966,67	3 121,62	3 313,14	3 284,74
Kota/City					
1. Mataram	9 890,46	10 678,17	11 533,90	12 464,59	13 085,79
2. Bima	2 305,83	2 438,49	2 579,58	2 753,88	2 887,47
Nusa Tenggara Barat	73 372,96	73 372,96	89 337,99	94 524,29	94 639,54

Sumber/Source: BPS Provinsi Nusa Tenggara Barat / BPS- Statistics Of Nusa Tenggara Barat

Tabel 12.1.9 Laju Pertumbuhan Produk Domestik Regional Bruto Atas Dasar Harga Konstan 2010 Menurut Kabupaten/Kota di Provinsi Nusa Tenggara Barat (persen) 2013–2018
Growth Rate of Gross Regional Domestic Product at 2010 Constant Market Prices by Regency/City in Nusa Tenggara Barat Province (percent) 2013–2018

Kabupaten/Kota Regency/City	2014	2015*	2016**	2017**	2018**
(1)	(2)	(3)	(4)	(5)	(6)
Kabupaten/Regency					
1. Lombok Barat	5,70	6,39	5,70	6,54	0,57
2. Lombok Tengah	6,28	5,60	5,65	6,42	3,17
3. Lombok Timur	4,80	5,93	5,23	6,25	3,36
4. Sumbawa	6,63	6,42	5,42	6,79	4,10
5. Dompu	5,54	6,15	5,19	6,83	4,52
6. Bima	6,01	6,36	5,30	6,30	4,00
7. Sumbawa Barat	(1,31)	107,07	7,02	(19,10)	(34,08)
8. Lombok Utara	4,59	4,87	5,22	6,14	(0,86)
Kota/City					
1. Mataram	8,10	7,96	8,01	8,07	4,98
2. Bima	5,89	5,75	5,79	6,76	4,85
Nusa Tenggara Barat	5 17	5,17	21,76	6,15	0,09

Sumber/Source: BPS Provinsi Nusa Tenggara Barat / BPS- Statistics Of Nusa Tenggara Barat



Sensus
Penduduk
2020

DATA

MENCERDASKAN BANGSA

— *Enlighten The Nation* —



**BADAN PUSAT STATISTIK
KABUPATEN LOMBOK TENGAH**

BPS-Statistics of Lombok Tengah Regency

Jl. Kalimantan No. 2 Praya Lombok Tengah NTB 83514

Telp. (0370)-654681 ; E-mail : bps5202@bps.go.id

Homepage : <http://lomboktengahkab.bps.go.id>

