

KABUPATEN LOMBOK BARAT DALAM ANGKA

Lombok Barat Regency in Figures

2019



BADAN PUSAT STATISTIK
KABUPATEN LOMBOK BARAT
BPS-Statistics of Lombok Barat Regency

**KABUPATEN
LOMBOK BARAT DALAM ANGKA**
Lombok Barat Regency in Figures

2019



Kabupaten Lombok Barat Dalam Angka Lombok Barat Regency In Figures 2019

ISSN: 0215-563X

No. Publikasi/*Publication Number*: 52016.1904

Katalog/*Catalog*: 1102001.5201

Ukuran Buku/*Book Size*: 14,8 cm x 21 cm

Jumlah Halaman/*Number of Pages*: xxviii + 273 halaman /*pages*

Naskah/*Manuscript*:

Badan Pusat Statistik Kabupaten Lombok Barat
BPS-Statistics of Lombok Barat Regency

Penyunting/*Editor*:

Badan Pusat Statistik Kabupaten Lombok Barat
BPS-Statistics of Lombok Barat Regency

Gambar Kover oleh/*Cover Design by*:

Badan Pusat Statistik Kabupaten Lombok Barat
BPS-Statistics of Lombok Barat Regency

Ilustrasi Kover/*Cover Illustration*:

Terasering Batu Perau difoto oleh Samurdiana
The Perau Batu Terraces were photographed by Samurdiana

Diterbitkan oleh/*Published by*:

© BPS Kabupaten Lombok Barat
© *BPS-Statistics of Lombok Barat*

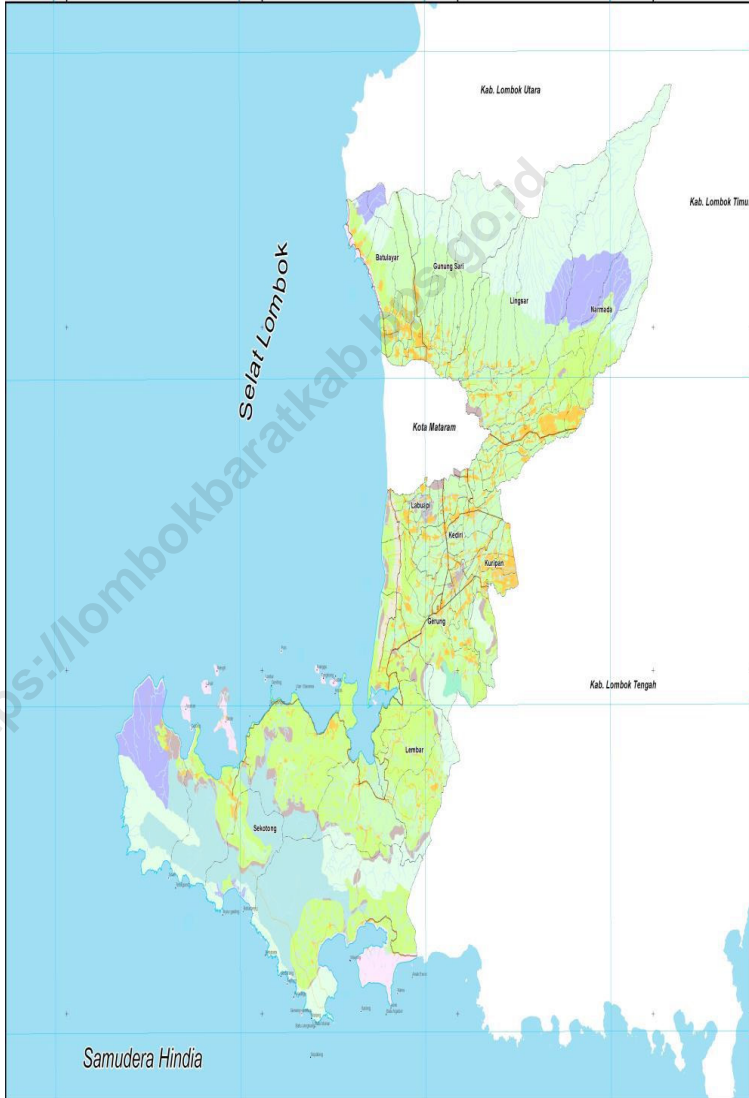
Dicetak oleh/*Printed by*:

CV. MAHARANI

**Dilarang mengumumkan, mendistribusikan, mengomunikasikan, dan/atau menggan-
dakan sebagian atau seluruh isi buku ini untuk tujuan komersial tanpa izin tertulis
dari Badan Pusat Statistik**

*Prohibited to announce, distribute, communicate, and/or copy part or all of this book
for commercial purpose without permission from BPS-Statistics Indonesia*

**PETA WILAYAH KABUPATEN LOMBOK BARAT/
MAP OF LOMBOK BARAT REGENCY**



**FOTO KEPALA BPS KABUPATEN LOMBOK BARAT/
PHOTO OF CHIEF OF STATISTICS OF LOMBOK BARAT
REGENCY**





KATA PENGANTAR

Kabupaten Lombok Barat Dalam Angka 2019 merupakan publikasi tahunan yang diterbitkan oleh BPS Kabupaten Lombok Barat. Disadari bahwa publikasi ini belum sepenuhnya memenuhi harapan pihak pemakai data khususnya para perencana, namun diharapkan dapat membantu melengkapi penyusunan rencana pembangunan di Kabupaten Lombok Barat.

Publikasi ini dapat terwujud berkat kerjasama dan bantuan dari berbagai pihak baik instansi pemerintah maupun swasta. Kepada semua pihak yang telah memberikan bantuan disampaikan penghargaan dan terima kasih yang sebesar-besarnya.

Walaupun publikasi ini telah disiapkan sebaik-baiknya, namun disadari masih ada kekurangan dan kesalahan yang terjadi. Untuk perbaikan publikasi ini, tanggapan dan saran yang bersifat konstruktif dari para pemakai sangat diharapkan.

Gerung, Agustus 2019
Kepala Badan Pusat Statistik
Kabupaten Lombok Barat

Drs. Anas, M.Si.



PREFACE

Lombok Barat Regency in Figures 2019 is an annual publication written by BPS-Statistics of Lombok Barat Regency. Honestly, this publication has not perfect yet and has not filled the user's hope, especially for the planners yet, but hopefully it can help to equip compilation of development planning in this new regency.

This comprehensive publication has been made possible with the assistance and contribution from several governmental institutions and private organizations. To all parties who have been involved in the preparation of this publication, I would like to express my sincerest appreciation and gratitude.

Comments and constructive suggestions for the improvement of this publication are always welcome.

Gerung, Agustus 2019
Chief Statistician of
Lombok Barat Regency

Drs. Anas, M.Si.

**DAFTAR ISI/
CONTENTS**

Peta Wilayah Kabupaten Lombok Barat/Map of Lombok Barat Regency	iii
Foto Kepala BPS Kabupaten Lombok Barat/Photo of Chief of Statistics of Lombok Barat Regency	v
Kata Pengantar/Preface	vii
Daftar Isi/ Contents	ix
Daftar Tabel/ List of Tables	x
Penjelasan Umum/Explanatory Notes	xxix
1. Geografi dan Iklim/ <i>Geography and Climate</i>	1
1.1. Keadaan Geografi/ <i>Geography Condition</i>	4
1.2. Keadaan Iklim/ <i>Climate Condition</i>	12
2. Pemerintahan/ <i>Government</i>	16
2.1. Wilayah Administratif/ <i>Administrative Area</i>	19
2.2. Sumber Daya Manusia/ <i>Human Resources</i>	28
3. Penduduk dan Ketenagakerjaan/ <i>Population and Employment</i>	47
3.1. Penduduk/ <i>Population</i>	52
3.2. Ketenagakerjaan/ <i>Employment</i>	75
3.3. Indeks Pembangunan Manusia/ <i>Human Developing Index</i>	82
4. Sosial dan Kesejahteraan Rakyat/ <i>Social and Welfare</i>	87
4.1. Pendidikan/ <i>Education</i>	93
4.2. Kesehatan/ <i>Health</i>	124
4.3. Agama dan Sosial Lainnya/ <i>Religion and Other Social Affairs</i>	131
5. Pertanian/ <i>Agriculture</i>	153
5.1. Tanaman Pangan/ <i>Food Crops</i>	159
5.2. Hortikultura/ <i>Horticulture</i>	164
5.3. Perkebunan/ <i>Estate Crops</i>	185
6. Pertambangan dan Energi/ <i>Mining and Energy</i>	217
7. Pariwisata, Transportasi dan Komunikasi/ <i>Tourism , Transportation and Com- munication</i>	232
8. Sistem Neraca Nasional/ <i>System of National Accounts</i>	261

**DAFTAR TABEL/
LIST OF TABLES**

1.	GEOGRAFI DAN IKLIM/GEOGRAPHY AND CLIMATE	
1.1.	KEADAAN GEOGRAFI/GEOGRAPHY CONDITION	
1.1.1	Luas Daerah dan Jumlah Pulau Menurut Kecamatan <i>Total Area and Number of Islands by Sub District</i>	4
1.1.2	Tinggi Wilayah di Atas Permukaan Laut (DPL) Menurut Kecamatan di Kabupaten Lombok Barat, 2016 <i>Height Above Mean Sea Level (AMSL) by Subdistrict in Lombok Barat Regency, 2016</i>	5
1.1.3	Letak Geografis Kabupaten Lombok Barat, 2016 <i>Geographical Location of Lombok Barat Regency, 2016</i>	6
1.1.4	Jarak Kecamatan Gerung dengan Beberapa Kota atau Tempat Penting di Kabupaten Lombok Barat, 2016 <i>The Distance of Gerung to Other Towns in Lombok Barat Regency, 2016</i>	7
1.1.5	Jarak Antar Kecamatan di Kabupaten Lombok Barat, 2016 <i>Distance Between Subdistrict in Lombok Barat, 2016</i>	8
1.1.6	Banyaknya Sungai Dirinci Menurut Kecamatan di Kabupaten Lombok Barat, 2016 <i>Numbers of Rivers by Subdistrict at Lombok Barat Regency, 2016</i>	10
1.1.7	Luas Tanah di Kabupaten Lombok Barat Dirinci Menurut Penggunaan dan Kecamatan, 2018 <i>Area of Lombok Barat Regency by Land Utilization and Subdistrict, 2018</i>	11
1.2.	KEADAAN IKLIM/CLIMATE CONDITION	
1.2.1	Banyaknya Hari Hujan dan Curah Hujan di Stasiun Klimatologi Lombok Barat di Rinci per Bulan, 2018 <i>Days and Frequency of Rain in Lombok Barat Climatology Station by Month, 2018</i>	12
1.2.2	Lama Penyinaran Matahari, Kelembaban Udara, Kecepatan	

	tan Angin dan Arah Angin di Stasiun Klimatologi Lombok Barat Dirinci per Bulan, 2018 <i>Monthly Sunshine, Air Humidity, Wind Speed and Wind Direction Lombok Barat Climatology Station, 2018</i>	13
1.2.3	Keadaan Suhu di Stasiun Stasiun Klimatologi Lombok Barat Dirinci per Bulan, 2018 <i>Monthly Temperature in Lombok Barat Climatology Station by Month, 2018</i>	14
2.	PEMERINTAHAN/GOVERNMENT	
2.1.	WILAYAH ADMINISTRATIF/ADMINISTRATIVE AREA	
2.1.1	Jumlah Kelurahan Menurut Kecamatan, 2018 <i>Number of Sub District by Sub District, 2018</i>	19
2.1.2	Jumlah Desa ¹ Menurut Kecamatan, 2018 <i>Number of Sub District by Sub District, 2018</i>	20
2.1.3	Realisasi Pelayanan Penerbitan Sertifikat pada Kantor Pertanahan Kabupaten Lombok Barat, 2014 - 2018 <i>Certificate Issuance Service Realization in Land Registry Office of Lombok Barat Regency, 2014 - 2018</i>	21
2.1.4	Luas Tanah yang Diterbitkan Sertifikatnya pada Kantor Pertanahan Kabupaten Lombok Barat, 2014 - 2018 <i>Area of Issued Certificate Realization in Land Registry Office of Lombok Barat Regency, 2014 - 2018</i>	22
	Realisasi Pelayanan Peralihan Hak Atas Tanah Pada Kantor Pertanahan Kabupaten Lombok Barat, 2014 - 2018 <i>Service Realization on Proprietary Right of Land by Type in Land Registry Office of Lombok Barat Regency, 2014 - 2018</i>	23
2.1.6	Luas Area Peralihan Hak Atas Tanah pada Kantor Pertanahan Kabupaten Lombok Barat (Hektar), 2014 - 2018 <i>Area of Proprietary Right of Land Title in Land Registry Office of Lombok Barat Regency (Hectar), 2014 - 2018</i>	24
2.1.7	Banyaknya Akte Kelahiran yang Sudah Diterbitkan Menurut Bulan, 2018 <i>Numbers of Birth Certificate was Published by Month, 2018</i>	25

2.1.8	Banyaknya Penerbitan Akte Perkawinan Dirinci per Bulan, 2018 <i>Numbers of Marriage Certificates was Published by Month, 2018</i>	26
2.1.9	Jumlah Penduduk Wajib KTP dan Belum Memiliki KTP Dirinci Menurut Kecamatan, 2018 <i>Numbers of Population Status of Identity Card by Subdistrict, 2018</i>	27
2.2.	SUMBER DAYA MANUSIA/HUMAN RESOURCES	
2.2.1	Jumlah Pegawai Negeri Sipil Menurut Jabatan dan Jenis Kelamin, 2017 dan 2018 <i>Number of Civil Servants by educational level and Sex, 2017 and 2018</i> .	28
2.2.2	Jumlah Pegawai Negeri Sipil Menurut Tingkat Pendidikan dan Jenis Kelamin, 2017 dan 2018 <i>Number of Civil Servants by educational level and Sex, 2017 and 2018</i> .	29
2.2.3	Jumlah Pegawai Negeri Sipil Menurut Tingkat Kepangkatan dan Jenis Kelamin, 2018 <i>Number of Civil Servants by Hierarchy and Sex, 2018</i>	30
2.2.4	Jumlah Pegawai Negeri di Kabupaten Lombok Barat Menurut Golongan dan Jabatan, 2018 <i>Numbers of Government Employees in Lombok Barat Regency by Level Occupation and Echelon, 2018</i>	31
2.2.5	Jumlah Pegawai Negeri di Kabupaten Lombok Barat Menurut Golongan dan Jenis Kelamin, 2018 <i>Numbers of Government Employees in Lombok Barat Regency by Level Occupation and Sex, 2018</i>	32
2.2.7	Jumlah Pegawai Negeri di Kabupaten Lombok Barat Menurut Kelompok Umur dan Jenis Kelamin, 2018 <i>Numbers of Government Employees in Lombok Barat Regency by Aged Groups and Sex, 2018</i>	35
2.2.8	Komposisi Jabatan Fungsional di Lingkungan Pemerintah Daerah Kabupaten Lombok Barat, 2018 <i>Composition of Functional Employees in Lombok Barat Regency's Government, 2018</i>	36

2.2.11	Jumlah Keputusan DPRD Kabupaten Lombok Barat Dirinci masa Sidang, 2016 <i>Numbers of Decision's Lombok Barat Parliament by Meeting Term, 2016</i>	40
2.2.12	Jumlah Keputusan DPRD Kabupaten Lombok Barat Dirinci per Bulan, 2016 <i>Numbers of Decision's Lombok Barat Parliament by Month, 2016</i>	41
2.2.13	Jumlah Anggota Dewan Perwakilan Rakyat Daerah Menurut Partai Politik dan Jenis Kelamin, 2016 <i>Members of The Regional House of Representative by Political Parties and Sex, 2016</i>	42
2.2.14	Banyaknya Badan Perwakilan Desa (BPD) di Kabupaten Lombok Barat Dirinci per Kecamatan, 2016 <i>Numbers of Village Representative in Lombok Barat by Sub-district, 2016</i>	43
2.2.15	Banyaknya Badan Perwakilan Desa (BPD) di Kabupaten Lombok Barat Dirinci per Kecamatan, 2016 <i>Numbers of Village Representative in Lombok Barat by Sub-district, 2016</i>	44
2.2.16	Banyaknya Kepala Desa/Lurah di Kabupaten Lombok Barat Menurut Jenis Kelamin dan Kecamatan, 2016 <i>Numbers of Village Chiefs in Lombok Barat Regency by Sex and Subdistrict, 2016</i>	45
2.2.17	Jumlah Anggota Polisi dan Pegawai Negeri Sipil di Polres Menurut Jenis Kelamin dan Kecamatan, 2018 <i>Number of Policeman and Administrative Staffs in Police Station by Sex and Subdistrict, 2018</i>	46

3.1. PENDUDUK/POPULATION

3.1.1	Penduduk, Laju Pertumbuhan Penduduk, Distribusi Persentase Penduduk, Kepadatan Penduduk, Rasio Jenis Kelamin Penduduk Menurut Kecamatan, 2010 dan 2018 <i>Population, Population Growth Rate, Percentage Distribution of</i>
-------	---

	<i>Population, Population Density, and Population Sex Ratio by Sub District, 2010 and 2018</i>	52
3.1.2	Jumlah Penduduk, Rumah Tangga, Rata-Rata Anggota Rumah Tangga dan Kepadatan Penduduk Menurut Kecamatan, 2018 <i>Numbers of Population, Household, Average Household Members and Population Density of Household by Subdistrict, 2018</i>	55
3.1.3	Persentase Kepala Rumah Tangga Menurut Jenis Kelamin dan Status Perkawinan, 2016 <i>Population of Lombok Barat Regency by Sex and Marriage Status, 2016</i>	56
3.1.4	Banyaknya Penduduk dan Laju Pertumbuhan Penduduk Hasil Sensus Penduduk 2000 dan 2010 <i>Numbers of Population and Population Growth Based on Population Censuses of 2000 and 2010</i>	57
3.1.5	Banyaknya Penduduk Bayi Usia 0 – 1 Tahun Dirinci Menurut Kecamatan, 2014 – 2018 <i>Numbers of Babies Age 0 – 1 Years Old by Subdistrict, 2014 – 2018</i> ..	58
3.1.6	Banyaknya Penduduk Balita Usia 0 – 4 Tahun Dirinci Menurut Kecamatan, 2014 - 2018 <i>Numbers of Population Age 0 – 4 Years Old by Subdistrict, 2014 - 2018</i>	59
3.1.7	Banyaknya Penduduk Usia 0 – 14 Tahun Dirinci Menurut Kecamatan, 2014 - 2018 <i>Numbers of Population Age 0 – 14 Years Old by Subdistrict, 2014 - 2018</i>	60
3.1.8	Banyaknya Penduduk Usia 15 Tahun Keatas Dirinci Menurut Kecamatan, 2014 - 2018 <i>Numbers of Population Aged Above 15 Years Old by Subdistrict, 2014 – 2018</i>	61
3.1.9	Banyaknya Penduduk Usia 65 Tahun Keatas Dirinci Menurut Kecamatan, 2014 - 2018 <i>Numbers of Population Aged Above 65 Years Old by Subdistrict, 2014 - 2018</i>	62

3.1.10	Banyaknya Penduduk Usia 5 - 6 Tahun Dirinci Menurut Kecamatan, 2014 - 2018 <i>Numbers of Population Aged 5 – 6 Years Old by Subdistrict, 2014 – 2018</i>	63
3.1.11	Banyaknya Penduduk Usia 7 - 12 Tahun Dirinci Menurut Kecamatan, 2014 - 2018 <i>Numbers of Population Aged 7 – 12 Years Old by Sub-district, 2014 - 2018</i>	64
3.1.12	Banyaknya Penduduk Usia 13 - 15 Tahun Dirinci Menurut Kecamatan, 2014 - 2018 <i>Numbers of Population Aged 13 - 15 Years Old by Subdis-trict, 2014 - 2018</i>	65
3.1.13	Banyaknya Penduduk Usia 16 - 18 Tahun Dirinci Menurut Kecamatan, 2014 - 2018 <i>Numbers of Population Aged 16 - 18 Years Old by Subdis-trict, 2014 - 2018</i>	66
3.1.14	Banyaknya Penduduk Usia 19 - 24 Tahun Dirinci Menurut Kecamatan, 2014 - 2018 <i>Numbers of Population Aged 19 - 24 Years Old by Subdis-trict, 2014 - 2018</i>	67
3.1.15	Banyaknya Penduduk Usia 15 - 64 Tahun Dirinci Menurut Kecamatan, 2014 - 2018 <i>Numbers of Population Aged 15-64 Years Old by Subdis-trict, 2014 - 2018</i>	68
3.1.16	Banyaknya Penduduk Usia 17-44 Tahun Dirinci Menurut Kecamatan, 2014 - 2018 <i>Numbers of Population Aged 17-44 Years Old by Subdis-trict, 2014 - 2018</i>	69
3.1.17	Banyaknya Penduduk Usia 15-49 Tahun Dirinci Menurut Kecamatan, 2014 - 2018 <i>Numbers of Population Aged 15-49 Years Old by Subdis-trict, 2014 - 2018</i>	70
3.1.18	Banyaknya Penduduk Usia 15-19 Tahun Dirinci Menurut Kecamatan, 2014 - 2018	

	<i>Numbers of Population Aged 15-19 Years Old by Subdistrict, 2014 - 2018</i>	71
3.1.19	Banyaknya Penduduk Usia 20-39 Tahun Dirinci Menurut Kecamatan, 2014 - 2018 <i>Numbers of Population Aged 20-39 Years Old by Subdistrict, 2014 - 2018</i>	72
3.1.20	Banyaknya Penduduk Usia 40-64 Tahun Dirinci Menurut Kecamatan, 2014 - 2018 <i>Numbers of Population Aged 40-64 Years Old by Subdistrict, 2014 - 2018</i>	73
3.1.21	Banyaknya Penduduk Usia 10-64Tahun Dirinci Menurut Kecamatan, 2014 - 2018 <i>Numbers of Population Aged 10-64 Years Old by Subdistrict, 2014 - 2018</i>	74
3.2.	KETENAGAKERJAAN/EMPLOYMENT	
3.2.1	Jumlah Pencari Kerja yang Terdaftar dan Ditempatkan Menurut Tingkat Pendidikan dan Jenis Kelamin, 2018 <i>Numbers of Job Seeker Registered and Employed by Education Level and Sex, 2018</i>	75
3.2.2	Jumlah Pencari Kerja yang Terdaftar dan Ditempatkan Menurut Bulan dan Jenis Kelamin, 2018 <i>Numbers of Job Seeker Registered and Employed by Month and Sex, 2018</i>	76
3.2.3	Jumlah Lowongan dan Pencari Kerja yang Telah Ditempatkan Menurut Lapangan Usaha dan Jenis Kelamin, 2018 <i>Numbers of Vacancy and Job Seeker Employed by Sex and Work's Sector, 2018</i>	77
3.2.4	Banyaknya Tenaga Kerja yang Belum Berpengalaman yang Terdaftar di Kantor Disnaker Kabupaten Lombok Barat Dirinci per Bulan dan Jenis Kelamin, 2018 <i>Numbers of Unexperienced Manpower Registered in The Manpower Office of Lombok Barat Regency by Month and Sex, 2018</i>	78
3.2.5	Banyaknya Transmigrasi di Kabupaten Lombok Barat Menurut	

	Daerah Asal Transmigran/Kecamatan, 2018 <i>Numbers of Transmigration in Lombok Barat Regency by Origin/Subdistrict, 2018</i>	80
3.2.6	Banyaknya Transmigrasi di Kabupaten Lombok Barat Menurut Daerah Tujuan Penempatan, 2018 <i>Numbers of Transmigration in Lombok Barat Regency by Destination, 2018</i>	81
3.3.	INDEKS PEMBANGUNAN MANUSIA/HUMAN DEVELOPING INDEX	
3.3.1	Angka Harapan Hidup menurut Kabupaten/Kota Di Provinsi Nusa Tenggara Barat, 2014 - 2018 <i>Life Expectancy by Regencies/Municipality in West Nusa Tenggara Province, 2014 - 2018</i>	82
3.3.2	Harapan Lama Sekolah menurut Kabupaten/Kota Di Provinsi Nusa Tenggara Barat, 2014 - 2018 <i>Expected years of schooling by Regencies/Municipality in West Nusa Tenggara, 2014 - 2018</i>	83
3.3.3	Rata-rata Lama Sekolah menurut Kabupaten/Kota Di Provinsi Nusa Tenggara Barat, 2014 - 2018 <i>Mean Years School by Regencies/Municipality in West Nusa Tenggara, 2014 - 2018</i>	84
3.3.4	Indeks Pembangunan Manusia menurut Kabupaten/Kota Di Provinsi Nusa Tenggara Barat, 2014 - 2018 <i>Human Development Index by Regencies/Municipality in West Nusa Tenggara, 2014 - 2018</i>	85
4.	SOSIAL DAN KESEJAHTERAAN RAKYAT/SOCIAL AND WELFARE	
4.1.	PENDIDIKAN/EDUCATION	
4.1.1	Jumlah Sekolah, Guru, dan Murid Taman Kanak-Kanak (TK) di Bawah Kementerian Pendidikan dan Kebudayaan Menurut Kecamatan, 2018 <i>Number of Schools, Teachers, and Pupils in Kindergarten Under The Ministry of Education and Culture by Sub District, 2018</i>	93

4.1.2	Jumlah Sekolah, Guru, dan Murid Raudatul Athfal (RA) di Bawah Kementerian Agama Menurut Kecamatan, 2018/2019 <i>Table Number of Schools, Teachers, and Pupils in Raudatul Athfal (RA) Under The Ministry of Religious Affairs by Sub District, 2018/2019</i>	96
4.1.3	Jumlah Sekolah, Guru, dan Murid Sekolah Dasar (SD) di Bawah Kementerian Pendidikan dan Kebudayaan Menurut Kecamatan di Kabupaten Lombok Barat, 2017/2018 <i>Number of Schools, Teachers, and Pupils in Primary Schools Under The Ministry of Education and Culture by Subdistrict in Lombok Barat Regency, 2017/2018</i>	97
4.1.4	Jumlah Sekolah, Guru, dan Murid Madrasah Ibtidaiyah (MI) di Bawah Kementerian Agama Menurut Kecamatan Menurut Kecamatan, (2017/2018) <i>Number of Schools, Teachers, and Pupils in Madrasah Ibtidaiyah (MI) Under The Ministry of Religious Affairs by Sub District, (2017/2018)</i>	100
4.1.5	Jumlah Sekolah, Guru, dan Murid Sekolah Menengah Pertama (SMP) di Bawah Kementerian Pendidikan dan Kebudayaan Menurut Kecamatan di Kabupaten Lombok Barat, 2017/2018 <i>Number of Schools, Teachers, and Pupils in Junior High Schools Under The Ministry of Education and Culture by Subdistrict in Lombok Barat Regency, 2017/2018</i>	103
4.1.6	Jumlah Sekolah, Guru, dan Murid Madrasah Tsanawiyah (MTs) di Bawah Kementerian Agama Menurut Kecamatan, (2017/2018) <i>Number of Schools, Teachers, and Pupils in Madrasah Tsanawiyah (MTs) Under The Ministry of Religious Affairs by Sub District, (2017/2018)</i>	106
4.1.7	Jumlah Sekolah, Guru, dan Murid Sekolah Menengah Atas (SMA) di Bawah Kementerian Pendidikan dan Kebudayaan Menurut Kecamatan di Kabupaten Lombok Barat, 2017/2018 <i>Number of Schools, Teachers, and Pupils in Senior High Schools Under The Ministry of Education and Culture by Subdistrict in Lombok Barat Regency, 2017/2018</i>	109
4.1.8	Jumlah Sekolah, Guru, dan Murid Sekolah Menengah Kejuruan (SMK) di Bawah Kementerian Pendidikan dan Kebudayaan	

	Menurut Kecamatan di Kabupaten Lombok Barat, 2017/2018 <i>Number of Schools, Teachers, and Pupils in Vocational High Schools Under The Ministry of Education and Culture by Subdistrict in Lombok Barat Regency, 2017/2018</i>	112
4.1.9	Jumlah Sekolah, Guru, dan Murid Madrasah Aliyah (MA) di Bawah Kementerian Agama Menurut Kecamatan, (2017/2018) <i>Number of Schools, Teachers, and Pupils in Madrasah Aliyah (MA) Under the Ministry of Religious Affairs by Sub District, (2017/2018)</i>	115
4.1.10	Jumlah Desa ¹ /Kelurahan yang Memiliki Fasilitas Sekolah Menurut Kecamatan dan Tingkat Pendidikan, 2018 <i>Number of Villages¹ Having Educational Facilities by Sub District and Educational Level, 2018</i>	118
4.1.11	Jumlah Sekolah, Guru, dan Murid Madrasah Ibtidaiyah (MI) di Bawah Kementerian Agama Menurut Kecamatan Menurut Kecamatan, 2018/2019 <i>Number of Schools, Teachers, and Pupils in Madrasah Ibtidaiyah (MI) Under The Ministry of Religious Affairs by Sub District, 2018/2019</i>	121
4.1.12	Jumlah Sekolah, Guru, dan Murid Madrasah Tsanawiyah (MTs) di Bawah Kementerian Agama Menurut Kecamatan, 2018/2019 <i>Number of Schools, Teachers, and Pupils in Madrasah Tsanawiyah (MTs) Under The Ministry of Religious Affairs by Sub District, 2017/2018</i>	122
4.1.13	Jumlah Sekolah, Guru, dan Murid Madrasah Aliyah (MA) di Bawah Kementerian Agama Menurut Kecamatan, 2018/2019 <i>Number of Schools, Teachers, and Pupils in Madrasah Aliyah (MA) Under the Ministry of Religious Affairs by Sub District, 2018/2019</i>	123
4.2.1	Jumlah Desa ¹ /Kelurahan Yang Memiliki Sarana Kesehatan Menurut Kecamatan, 2018 <i>Number of Villages¹ Having Health Facilities by Sub District, 2018</i>	124
4.2.	KESEHATAN/HEALTH	
4.2.1	Jumlah Desa ¹ /Kelurahan Yang Memiliki Sarana Kesehatan Menurut Kecamatan, 2018 <i>Number of Villages¹ Having Health Facilities by Sub District, 2018</i>	126

4.2.2	Jumlah Tenaga Kesehatan Menurut Kecamatan, 2018 <i>Number of Medical Personnel by Sub District, 2018.....</i>	127
4.2.3	Jumlah Kelahiran Dan Kematian Bayi Dirinci Per Kecamatan, 2018 <i>Number of Fertility and Infant Mortality by District, 2018</i>	128
4.2.4	Jumlah Rumah Sakit Umum, Rumah Sakit Khusus, dan Puskesmas Menurut Kecamatan, 2017 dan 2018 <i>Number of General Hospital, Special Hospital, and Public Health Center by Sub District, 2017 and 2018</i>	129
4.3.	AGAMA DAN SOSIAL LAINNYA/RELIGION AND OTHER SOCIAL AFFAIRS	
4.3.1	Jumlah Penduduk Menurut Kecamatan dan Agama yang Dianut, 2018 <i>Population by Sub District and Religion, 2018.....</i>	131
4.3.2	Jumlah Tempat Peribadatan Menurut Kecamatan, 2018 <i>Number of Places of Worship by Sub District and Religion, 2018.....</i>	132
4.3.3	Jumlah Desa ¹ /Kelurahan yang Mengalami Bencana Alam ² Menurut Kecamatan, 2018 <i>Number of Villages¹ that Had Natural Disaster² by Sub District, 2018... 133</i>	
4.3.4	Jumlah Korban Kekerasan Terhadap Perempuan dan Anak, 2018 <i>Numbers of Violation Victim to Woman and Child, 2018.....</i>	135
4.3.5	Jumlah Korban Kekerasan Terhadap Perempuan dan Anak, 2018 <i>Numbers of Violation Victim to Woman and Child, 2018.....</i>	136
4.3.6	Jumlah Kasus Kekerasan Terhadap Perempuan, 2018 <i>Number of Violence Against Women, 2018.....</i>	138
	Jumlah Kasus Trafficking per Kecamatan, 2018 <i>Number of Trafficking by Subdistrict, 2018</i>	141
4.3.8	Jumlah Pelaku Kriminal Menurut Jenis Kelamin dan Kecamatan, 2018 <i>Number of Criminals by Sex and Subdistrict, 2018.....</i>	142
4.3.9	Jumlah Kasus Aborsi yang Ditangani Dirinci per Kecamatan, 2018 <i>Number of Abortion Cases Which is Handled by Police Station Resort by Subdistrict, 2018.....</i>	143

4.3.10	Banyaknya Kecelakaan Lalu Lintas dan Kerugian Materi Menurut Kecamatan, 2018 <i>Numbers of Traffic Accident With Material Loss by Subdistrict, 2018....</i>	144
4.3.11	Banyaknya Korban Kecelakaan Lalu Lintas Dirinci Menurut Kecamatan, 2018 <i>Numbers of Traffic Accident Victims by Subdistrict, 2018</i>	145
4.3.12	Banyaknya Pelanggaran Lalu Lintas Dirinci Menurut Kecamatan, 2018 <i>Numbers of Traffic Violations by Subdistrict, 2018.....</i>	146
4.3.13	Jenis Pelanggaran Lalu Lintas Dirinci Menurut Kecamatan, 2018 <i>Kind of Traffic Violations by Subdistrict, 2018</i>	147
4.3.14	Profesi, Pendidikan, Umur dan Golongan SIM Pelaku Pelanggaran Lalu Lintas Menurut Kecamatan, 2018 <i>Profession, Education, Age and Driver License of Traffic Violators by Subdistrict, 2018.....</i>	149
4.3.15	Jumlah Polisi Sektor dan Pos Polisi Dirinci Menurut Kecamatan, 2018 <i>Numbers of Subdistrict Policeman and Police Station by Subdistrict, 2018.....</i>	150
4.3.16	Banyaknya Perkara Perceraian yang Diputuskan di Pengadilan Agama Giri Menang per Kecamatan, 2018 <i>Number of Divorces Cases in Giri Menang Court by Subdistrict, 2018 ...</i>	151
4.3.17	Banyaknya Perkara yang Diterima Pengadilan Agama Giri Menang Menurut Jenis Perkara, 2014 - 2018 <i>Number of Cases in Giri Menang Courts, 2014 - 2018.....</i>	152

5. PERTANIAN/AGRICULTURE

5.1. TANAMAN PANGAN/FOOD CROPS

5.1.1	Luas Panen, Produksi, dan Produktivitas Padi Menurut Kecamatan (ha), 2018 <i>Harvested Area, Production, and Productivity of Paddy by Sub District (ha), 2018.....</i>	159
-------	---	-----

5.1.2	Produksi Padi Setara Beras Menurut Kecamatan (ha), 2018 <i>Rice Equivalent Production by Sub District (ha), 2018</i>	160
5.1.3	Produksi Jagung dan Kedelai Menurut Kecamatan (ha), 2018 <i>Production of Maize and Soybeans by Sub District (ha), 2018</i>	161
5.1.4	Luas Lahan Sawah Menurut Kecamatan dan Jenis Pengairan di Kabupaten Lombok Barat (Hektar), 2018 <i>Area of Wetland by Subdistrict and Irrigation Type in Lombok Barat Regency (Hectare), 2018</i>	162
5.2.	HORTIKULTURA/HORTICULTURE	
5.2.1	Luas Panen Tanaman Sayuran Menurut Kecamatan dan Jenis Ta- naman (ha), 2017 - 2018 <i>Harvested Area of Vegetables by Sub District and Kind of Plant (ha), 2017 - 2018</i>	164
5.2.2	Produksi Tanaman Sayuran Menurut Kecamatan dan Jenis Tana- man di Kabupaten Lombok Barat (kuintal), 2017 - 2018 <i>Production of Vegetables by Subdistrict and Kind of Plant in Lombok Barat Regency (quintal), 2017 - 2018</i>	166
5.2.3	Luas Panen Tanaman Sayuran dan Buah–Buahan Semusim Menurut Jenis Tanaman (ha), 2017 - 2018 <i>Harvested Area of Seasonal Vegetables and Fruits by Kind of Plant (ha), 2017 - 2018</i>	168
5.2.4	Produksi Tanaman Sayuran dan Buah–Buahan Semusim Menurut Jenis Tanaman (kuintal), 2017 - 2018 <i>Production of Seasonal Vegetables and Fruits by Kind of Plant (quintal), 2017 - 2018</i>	169
5.2.5	Luas Panen Tanaman Biofarmaka Menurut Kecamatan dan Jenis Tanaman (m ²), 2017 - 2018 <i>Harvested Area of Medicinal Plants by Sub District and Kind of Plant (m²), 2017 - 2018</i>	170
5.2.6	Produksi Tanaman Biofarmaka Menurut Kecamatan dan Jenis Tanaman (kg), 2017 - 2018 <i>Production of Medicinal Plants by Sub District and Kind of Plant</i>	

	<i>(kg), 2017 - 2018.....</i>	<i>172</i>
5.2.7	Luas Panen Tanaman Biofarmaka Menurut Jenis Tanaman (m2), 2017 - 2018 <i>Harvested Area of Medicinal Plants by Kind of Plant (m2), 2017 - 2018</i>	<i>174</i>
5.2.8	Produksi Tanaman Biofarmaka Menurut Jenis Tanaman (kg), 2017 - 2018 <i>Production of Medicinal Plants by Kind of Plant (kg), 2017 - 2018.....</i>	<i>175</i>
5.2.9	Luas Panen Tanaman Hias Menurut Kecamatan dan Jenis Tana- man (m ²), 2017 - 2018 <i>Harvested Area of Ornamental Plants by Sub District and Kind of Plant (m²), 2017 - 2018.....</i>	<i>176</i>
5.2.10	Produksi Tanaman Hias Menurut Kecamatan dan Jenis Tanaman (tangkai), 2017 - 2018 <i>Production of Ornamental Plants by Sub District and Kind of Plant (stalks), 2017 - 2018.....</i>	<i>178</i>
5.2.11	Luas Panen Tanaman Hias Menurut Jenis Tanaman (m2), 2017 - 2018 <i>Harvested Area of Ornamental Plants by Kind of Plant (m2), 2017 - 2018.....</i>	<i>180</i>
5.2.12	Produksi Tanaman Hias Menurut Jenis Tanaman (tangkai), 2017 - 2018 <i>Production of Ornamental Plants by Kind of Plant (stalks), 2017 - 2018</i>	<i>181</i>
5.2.13	Produksi Buah-buahan Menurut Kecamatan dan Jenis Tanaman (kuintal), 2017 - 2018 <i>Production of Fruits by Sub District and Kind of Plant (quintal), 2017 - 2018.....</i>	<i>182</i>
5.2.14	Produksi Buah–Buahan dan Sayuran Tahunan Menurut Jenis Ta- naman (kuintal), 2017 - 2018 <i>Production of Annual Fruits and Vegetables by Kind of Plant (quintal), 2017 - 2018.....</i>	<i>184</i>
5.3.	PERKEBUNAN/ESTATE CROPS	
5.3.1	Luas Areal Tanaman Perkebunan Menurut Kecamatan dan Jenis Tanaman (ha), 2017 - 2018 <i>Planted Area of Estate Crops by Sub District and Type of Crops (ha), 2017 - 2018.....</i>	<i>185</i>

5.3.2	Produksi Perkebunan Menurut Kecamatan dan Jenis Tanaman (ton), 2017 - 2018 <i>Production of Estate by Sub District and Type of Crops (ton), 2017 - 2018.....</i>	187
5.4.1	Jumlah Perusahaan, Tenaga Kerja, Nilai Produksi dan Nilai Investasi Dirinci Menurut Kelompok Industri (Formal), 2016 <i>Number of Companies, Manpower, Product Value and Investment Value by Industrial Group (Formal), 2016</i>	189
5.4.2	Jumlah Perusahaan, Tenaga Kerja, Nilai Produksi dan Nilai Investasi Dirinci Menurut Kelompok Industri (Non Formal), 2016 <i>Number of Companies, Manpower, Product Value and Investment Value by Industrial Group (Informal), 2016.....</i>	190
5.4.3	Jumlah Perusahaan, Tenaga Kerja, Nilai Produksi dan Nilai Investasi Dirinci Menurut Kelompok Industri (Formal + Non Formal), 2016 <i>Number of Companies, Manpower, Product Value and Investment Value by Industrial Group (Formal + Informal), 2016.....</i>	191
5.4.4	Jumlah Perusahaan Industri Besar/Sedang Dirinci Menurut Kecamatan, 2016 <i>Numbers of Big/Medium Industry by Subdistrict, 2016.....</i>	192
5.4.5	Rekapitulasi Industri Formal dan Non Formal, 2016 <i>Recapitulation of Formal and Informal Industry, 2016.....</i>	193
5.4.6	Rata-rata Harga Eceran Sayuran, Kacang-Kacangan dan Buah-Buahan Menurut Komoditi Tiap Bulan, 2018 <i>Average Retail Price of Vegetables, Nuts & Fruits by Commodities Each Month, 2018.....</i>	194
5.4.7	Harga Eceran Rata-Rata Bahan Pokok per Bulan, 2018 <i>Retail Price of 12 Primary Commodities Each Month, 2018</i>	198
5.4.8	Rata-Rata Harga Pupuk (Rp/Kg), 2018 <i>Average of Fertilizer Cost (Rp/Kg), 2018.....</i>	202

5.4.9	Harga Rata-rata Bibit Menurut Jenis Bibit dan Bulan, 2018 <i>Average Price of Seed by Type of Seed and Month, 2018</i>	203
5.4.10	Harga Beberapa Barang Pertanian Dirinci Tiap Bulan, 2018 <i>Price of Several Farming Tools by Month, 2018</i>	204
5.4.11	Jumlah Pengadaan Bahan Pokok Penting dirinci per Bulan, 2018 <i>Amount of Procurement of Important Staples detailed per Month, 2018</i>	205
5.4.12	Pengadaan Semen Dirinci Menurut Jenis dan Bulan (Kg) 2018	
5.4.13	Pennyaluran Semen Dirinci Menurut Jenis dan Bulan (Kg), 2018 <i>Detailed Cement Distribution by Type and Month (Kg), 2018</i>	209
5.4.14	Jumlah Sarana Perdagangan Dirinci Menurut Kecamatan, 2018 <i>Number of Trade Facilities Specified by District, 2018</i>	211
5.4.15	Jumlah Pedagang Besar, Menengah dan Kecil, 2018 <i>Number of Large, Medium and Small Traders, 2018</i>	213
5.4.16	Perkembangan Kelembagaan Usaha Perdagangan, 2018 <i>Development of Trade Business Institutions, 2018</i>	214
5.4.17	Jenis Komoditi Ekspor Non Migas, 2018 <i>Types of Non-Oil and Gas Export Commodities, 2018</i>	215
5.4.18	Data Ekspor Impor Perkecamatan, 2018 <i>Subdistrict Export Import Data, 2018</i>	216

6. PERTAMBANGAN DAN ENERGI/MINING AND ENERGY

6.1	Daya Terpasang, Produksi, dan Distribusi Listrik PT. PLN (Perse- ro) pada Cabang/Ranting PLN Menurut Kecamatan, 2018 <i>Installed Electricity Power, Production, and Distribution of PT. PLN (Perseero) at PLN Branch by Sub District, 2018</i>	221
6.2	Jumlah Pelanggan Listrik Menurut Kecamatan, 2014 - 2018 <i>Number of Electricity Customers by Sub District, 2014 - 2018</i>	222
6.3	Banyaknya Kwh Terjual, Pelanggan dan Daya Tersambung, 2018 <i>Number of KWH Sold, Consumers and KVA Installed, 2018</i>	223

6.4	Nilai Penjualan Kwh dan Jumlah Pelanggan Menurut Kategori Pelanggan, 2018 <i>Value of KWH Sold and Number of Consumers Based on Consumer Category, 2018.....</i>	224
6.5	Banyaknya Kwh Terjual, Pelanggan dan Daya Tersambung 450 VA, 2018 <i>Number of KWH Sold, Consumers and 450 VA installed, 2018.....</i>	225
6.6	Banyaknya Kwh Terjual, Pelanggan dan Daya Tersambung 900 VA, 2018 <i>Number of KWH Sold, Consumers and 900 VA installed, 2018.....</i>	226
6.7	Banyaknya Kwh Terjual, Pelanggan dan Daya Tersambung 1300 VA Keatas, 2018 <i>Number of KWH Sold, Consumers and 1300 VA and Above installed, 2018.....</i>	227
6.8	Jumlah Pelanggan dan Air yang Disalurkan Menurut Kecamatan, 2018 <i>Number of Customers and Distributed Water by Sub District, 2018.....</i>	232
6.9	Jumlah Pelanggan Air Bersih Menurut Kategori Pelanggan di PDAM Giri Menang, 2018 <i>Number of Water Supply Consumer Based on Consumer Group, 2018..</i>	229
6.10	Jumlah Pelanggan Air Bersih Menurut Kategori Pelanggan di PDAM Giri Menang, 2018 <i>Number of Water Supply Consumer Based on Consumer Group, 2018..</i>	230
6.11	Jumlah Air Bersih yang Disalurkan Dirinci Menurut Bulan Operasi, 2018 <i>Total of Water Supplied Each Month, 2018</i>	231
7.	PARIWISATA, TRANSPORTASI DAN KOMUNIKASI/ TOURISM , TRANSPORTATION AND COMMUNICATION	
7.1	Jumlah Rumah Makan/Restoran Menurut Kecamatan, 2015 - 2018 <i>Number of Restaurants by Sub District, 2015 - 2018.....</i>	237
7.2	Nama dan Jenis Beberapa Obyek Wisata di Kabupaten Lombok Barat, 2018 <i>Several Places to Visit in Lombok Barat Regency, 2018.....</i>	238

7.3	Panjang Jalan Menurut Keadaan Jalan dan Pemerintahan yang Berwenang Mengelola di Kabupaten Lombok Barat (km), 2018 <i>Length of Roads by Conditions Road and Level of Government Authority in Lombok Barat Regency (km), 2018.....</i>	240
7.4	Panjang Jalan Kabupaten Lombok Barat Menurut Jenis Permukaan, Kondisi dan Kelas Jalan (km), 2014 - 2018 <i>Length of Roads Lombok Barat Regency by Kind of Surface, Condition and Classes (km), 2014 - 2018.....</i>	241
7.5	Panjang Jalan Berdasarkan Keadaan Dirinci Menurut Status Jalan (km), 2018 <i>Length of Road Based on Conditions by Road's Status (km), 2018.....</i>	242
7.6	Panjang Jalan Berdasarkan Keadaan Dirinci Menurut Kecamatan (km), 2018 <i>Length of Road Based on Conditions by Subdistrict (km), 2018</i>	243
7.7	Banyaknya Jembatan Menurut Jenis Konstruksi, 2018 <i>Amount of Bridges by Kind of Construction, 2018.....</i>	244
7.8	Panjang Jembatan Menurut Jenis dan Kondisi, 2018 <i>Length of Bridges by Kind of Construction, 2018.....</i>	245
7.9	Jumlah Kendaraan Bermotor Menurut Kecamatan dan Jenis Kendaraan, 2018 <i>Number of Motor Vehicles by Subdistrict and Type of Vehicle in Lombok Barat Regency, 2018.....</i>	246
7.10	Banyaknya Hotel, Kamar dan Tempat Tidur Dirinci Menurut Jenis Hotel dan Kecamatan, 2018 <i>Numbers of Hotels, Rooms and Beds by Kind of Hotel and Sub-district, 2018.....</i>	247
7.11	Jumlah Wisnus dan Wisman yang Menginap di Hotel Menurut Jenis Hotel dan Kecamatan, 2017 <i>Numbers of Domestic and Foreign Tourist Who Stay in Hotel by Kind of Hotel and Subdistrict, 2017</i>	252
7.12	Banyaknya Tenaga yang Bekerja pada Hotel Menurut Jenis Hotel dan Pendidikan, 2017 <i>Numbers of Workers at Hotels by Kind of Hotel and Education, 2017....</i>	256

7.13	Nama-nama Hotel Bintang di Kabupaten Lombok Barat, 2018 <i>Name of Star Hotels in Lombok Barat Regency, 2018</i>	260
------	---	-----

8. SISTEM NERACA NASIONAL/SYSTEM OF NATIONAL ACCOUNTS

8.1	Produk Domestik Regional Bruto Atas Dasar Harga Berlaku Menurut Lapangan Usaha (miliar rupiah), 2014 - 2018 <i>Gross Domestic Regional Bruto at Current Market Prices by Industry (billion rupiahs), 2014 - 2018</i>	264
8.2	Produk Domestik Regional Bruto Atas Dasar Harga Konstan 2010 Menurut Lapangan Usaha (miliar rupiah), 2014 - 2018 <i>Gross Domestic Regional Bruto at 2010 Constant Market Prices by Industry (billion rupiahs), 2014 - 2018</i>	265
8.3	Distribusi Persentase Produk Domestik Regional Bruto Atas Dasar Harga Berlaku Menurut Lapangan Usaha, 2014 - 2018 <i>Percentage Distribution of Gross Domestic Regional Bruto at Current Market Prices by Industry, 2014 - 2018</i>	266
8.4	Laju Pertumbuhan Produk Domestik Regional Bruto Atas Dasar Harga Konstan 2010 Menurut Lapangan Usaha (persen), 2014 - 2018 <i>Growth Rate of Gross Domestic Regional Bruto at 2010 Constant Market Prices by Industry (percent), 2014 - 2018</i>	267
8.5	Produk Domestik Regional Bruto Atas Dasar Harga Berlaku Menurut Pengeluaran (miliar rupiah), 2014 - 2018 <i>Gross Domestic Regional Bruto at Current Market Prices by Type of Expenditure (billion rupiahs), 2014 - 2018</i>	268
	Produk Domestik Regional Bruto Atas Dasar Harga Konstan 2010 Menurut Pengeluaran (miliar rupiah), 2014 - 2018 <i>Gross Domestic Regional Bruto at 2010 Constant Market Prices by Type of Expenditure (billion rupiahs), 2014 - 2018</i>	269

PENJELASAN UMUM/EXPLANATORY NOTES

Tanda-tanda, satuan-satuan, dan lain-lainnya yang digunakan dalam publikasi ini adalah sebagai berikut:

Symbols, measurement units, and acronyms which are used in this publication, are as follows:

1. TANDA-TANDA/SYMBOLS

Data tidak tersedia/ <i>Data not available</i>	: ...
Tidak ada atau nol / <i>Null or zero</i>	: –
Data dapat diabaikan/ <i>Data negligible</i>	: 0
Tanda decimal/ <i>Decimal point</i>	: ,
Data tidak dapat ditampilkan/ <i>Not applicable</i>	: NA
Angka perkiraan/ <i>Estimated figures</i>	: ^e
Angka sementara/ <i>Preliminary figures</i>	: *
Angka sangat sementara/ <i>Very preliminary figures</i>	: **
Angka diperbaiki/ <i>Revised figures</i>	: ^r

2. SATUAN/UNITS

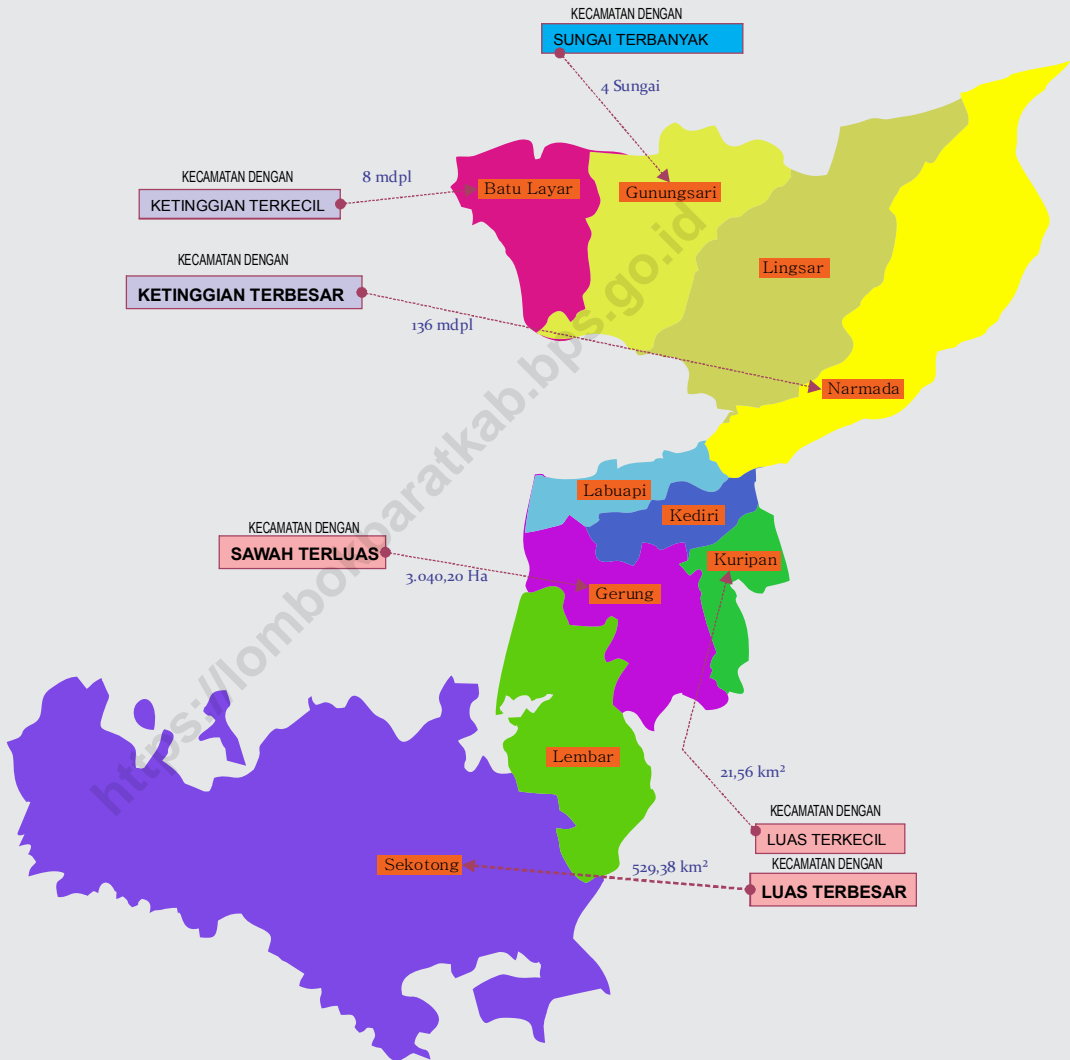
barel/ <i>barrel</i>	: 158,99 liter/ <i>litres</i> = 1/6,2898 m ³
hektar (ha)/ <i>hectare (ha)</i>	: 10 000 m ²
kilometer (km)/ <i>kilometres (km)</i>	: 1 000 meter/ <i>meters (m)</i>
knot/ <i>knot</i>	: 1,8523 km/jam (<i>km/hour</i>)
kuintal/ <i>quintal</i>	: 100 kg
KWh	: 1 000 Watt <i>hour</i>
MWh	: 1 000 KWh
liter (untuk beras)/ <i>litre (for rice)</i>	: 0,80 kg
ons/ <i>ounce</i>	: 28,35 gram/ <i>grams</i>
ton	: 1 000 kg

Satuan lain : buah, dus, butir, helai/lembar, kaleng, batang, pulsa, ton kilometer (ton-km), jam, menit, persen (%).

Other units : unit, pack, pieces, sheet, tin, pulse, ton-kilometres (ton-km), hour, minute, percent (%).

Perbedaan angka di belakang koma disebabkan oleh pembulatan angka.

The difference in decimal numbers is caused by rounding.



LUAS WILAYAH LOMBOK BARAT

Total Area of Lombok Barat 1.053,92 Km² sq.km

ULASAN

DESCRIPTION

Kabupaten Lombok Barat merupakan salah satu Kabupaten di Propinsi Nusa Tenggara Barat yang keadaan geografisnya menguntungkan. Pemandangan alamnya yang indah, tanah yang subur, serta cadangan air yang melimpah menjadi potensi yang dimanfaatkan dengan baik oleh Kabupaten ini.

Secara geografis, Kabupaten ini berada di $115^{\circ} 49,12' 04''$ - $116^{\circ} 20' 15,62''$ Bujur Timur dan $8^{\circ} 24' 33,82''$ - $8^{\circ} 55' 19''$ Lintang Selatan. Dengan luas wilayah sebesar 1.053,92 Km². Sebelah Utaranya berbatasan dengan Kabupaten Lombok Utara, sedangkan sebelah Selatannya berbatasan dengan Samudra Indonesia.

Bab ini juga akan menyajikan keadaan iklim selama setahun mulai dari hari hujan, curah hujan, suhu, kelembaban dan tekanan udara, sampai ke keadaan penyinaran matahari, lama penyinaran, kecepatan angin dan arah angin terbanyak.

Lombok Barat Regency is one of the regencies in West Nusa Tenggara province which has many comparative advantage in its geographic conditions. Its beautiful landscape, fertile soil, and great numbers of water resources becomes the potentions that are perfectly used by this region.

Geografically, Lombok Barat lies in $115^{\circ} 49,12' 04''$ - $116^{\circ} 20' 15,62''$ East longitude and $8^{\circ} 24' 33,82''$ - $8^{\circ} 55' 19''$ South Altitude. With the area of 1.053,92 Km². Share its border with the Lombok Utara in the nothr, while in the south with Indonesian ocean.

This chapter will also serve the climate condition during one year from the detail of days of rain. From details about days of rain, volume of rainfall, temperature, humidity and air pressure, and even informations about the sunshine, duration of sunshine, wind speed and direction of wind.

Geography and Climate

1.1. Keadaan Geografi/Geography Condition

Tabel 1.1.1 Luas Daerah dan Jumlah Pulau Menurut Kecamatan
Table Total Area and Number of Islands by Sub District

Kecamatan <i>Sub District</i>	Ibukota Keca- matan <i>Capital of Sub District</i>	Luas ¹ (km2) Total Area ¹ (square.km)	Persentase terhadap Luas Kabupaten/Kota <i>Percentage to Regency/Munici- pality's Area</i>	Jumlah Pulau ² <i>Number of Islands²</i>
(1)	(2)	(3)	(4)	(5)
Sekotong	Sekotong	529,38	50,23	...
Lembar	Lembar	62,66	5,95	...
Gerung	Gerung	62,30	5,91	...
Labuapi	Labuapi	28,33	2,69	...
Kediri	Kediri	21,64	2,05	...
Kuripan	Kuripan	21,56	2,05	...
Narmada	Narmada	107,62	10,21	...
Lingsar	Lingsar	96,58	9,16	...
Gunungsari	Gunungsari	89,74	8,51	...
Batu Layar	Batu Layar	34,11	3,24	...
Lombok Barat		1 053,92	100,00	...

Catatan/Note : ¹ Berdasarkan Peraturan Menteri Dalam Negeri Nomor 137 Tahun 2017 tanggal 29 Desember 2017/*Based on Minister of Home Affairs Regulation Number 137/2017, December 29, 2017*

² Berdasarkan informasi Kementerian Dalam Negeri Tahun 2018/*Based on information from Ministry of Home Affairs, 2018*

Sumber/Source : Kementerian Dalam Negeri/*Ministry of Home Affairs*

Tabel 1.1.2 Tinggi Wilayah di Atas Permukaan Laut (DPL) Menurut Kecamatan di Kabupaten Lombok Barat, 2016

Height Above Mean Sea Level (AMSL) by Subdistrict in Lombok Barat Regency, 2016

Kecamatan <i>Sub District</i>	Ibukota Kecamatan <i>Capital of Sub District</i>	Tinggi Wilayah (mdpl) <i>Altitude (m a.s.l)</i>
(1)	(2)	(3)
Sekotong	Sekotong	10
Lembar	Lembar	14
Gerung	Gerung	21
Labuapi	Labuapi	26
Kediri	Kediri	48
Kuripan	Kuripan	36
Narmada	Narmada	136
Lingsar	Lingsar	97
Gunungsari	Gunungsari	19
Batu Layar	Batu Layar	8

Sumber/Source : Dinas Pekerjaan Umum Kabupaten Lombok Barat/*Public Infrastructur Office of Lombok Barat Regency*

Tabel 1.1.3 Letak Geografis Kabupaten Lombok Barat, 2016

Table

Geographical Location of Lombok Barat Regency, 2016

A. KABUPATEN LOMBOK BARAT TERLETAK ANTARA :

Lombok Barat Regency Extends From :

Barat – Timur <i>West East</i>	: 1150 49,12' 04"	Bujur Timur <i>East Longitude</i>
	1160 20' 15,62"	Bujur Timur <i>Longitude</i>
Utara – Selatan <i>North South</i>	: 80 24' 33,82"	Lintang Selatan <i>South Latitude</i>
	80 55' 19"	Lintang Selatan <i>South Latitude</i>

B. BATAS WILAYAH :

The Boundaries Of Area Are :

Sebelah Selatan To The South	: 80 55' 19" LS – 1160 0' 5" BT
Sebelah Barat To The West	: 80 45' 11,15" LS – 1150 49,12' 4" BT
Sebelah Timur - Selatan To The East - South	: 80 52' 22,29" LS – 1160 6' 33,7" BT
Sebelah Timur - Utara To The East - North	: 80 24' 33,82" LS – 1160 20' 15,62" BT

Sumber/Source : Badan Pertanahan Nasional Kabupaten Lombok Barat/*Land Office of Lombok Barat Regency*

Tabel 1.1.4 Jarak Kecamatan Gerung dengan Beberapa Kota atau Tempat Penting di Kabupaten Lombok Barat, 2016

The Distance of Gerung to Other Towns in Lombok Barat Regency, 2016

Daerah <i>City</i>	Tujuan <i>Target</i>	Jarak <i>Distance</i> (Km)
(1)	(2)	(3)
Gerung	Narmada	27,5
	Tanjung	46,5
	Batu Layar/Senggigi	24,5
	Pusuk	28,5
	Lembar	14,5
	Lingsar	21,0
	Suranadi	29,0
	Sesaot	36,5

Sumber/Source : Dinas Pekerjaan Umum Kabupaten Lombok Barat/*Public Infrastructur Office of Lombok Barat Regency*

Tabel 1.1.5 Jarak Antar Kecamatan di Kabupaten Lombok Barat, 2016
Table

Distance Between Subdistrict in Lombok Barat, 2016

Kecamatan <i>Subdistrict</i>	Gerung	Sekotong	Lembar	Labuapi	Kediri
(1)	(2)	(3)	(4)	(5)	(6)
Gerung		32.0	14.5	10.0	13.0
Sekotong	32.0		18.0	42.0	45.0
Lembar	14.5	18.0		24.5	27.5
Labuapi	10.0	42.0	24.5		23.0
Kediri	13.0	45.0	27.5	23.0	
Kuripan	5.0	37.0	19.5	15.0	18.0
Narmada	27.5	59.5	42.0	37.5	40.5
Lingsar	21.0	53.0	35.5	31.0	34.0
Gunungsari	20.0	54.0	34.5	30.0	34.0
Batulayar	27.5	59.5	29.0	34.5	37.5

Sumber/Source : BPS Kabupaten Lombok Barat/*BPS-Statistics of Lombok Barat Regency*

Tabel 1.1.5 Lanjutan
Table Continued

Kecamatan Subdistrict	Kuripan	Narmada	Lingsar	Gunungsari	Batu Layar
(1)	(2)	(3)	(4)	(5)	(6)
Gerung	5.0	27.5	21.0	20.0	24.5
Sekotong	37.0	59.5	53.0	54.0	59.5
Lembar	19.5	42.0	35.5	34.5	29.0
Labuapi	15.0	37.5	31.0	30.0	34.5
Kediri	18.0	40.5	34.0	34.0	37.5
Kuripan		58.5	52.0	25.0	30.0
Narmada	58.5		5.0	20.0	25.0
Lingsar	52.0	5.0		15.0	20.0
Gunungsari	25.0	20.0	15.0		5.0
Batulayar	30.0	25.0	20.0	5.0	

Sumber/Source : BPS Kabupaten Lombok Barat/BPS-Statistics of Lombok Barat Regency

Tabel 1.1.6 Banyaknya Sungai Dirinci Menurut Kecamatan di Kabupaten Lombok Barat, 2016

Numbers of Rivers by Subdistrict at Lombok Barat Regency, 2016

Kecamatan <i>Subdistrict</i>	Banyaknya Sungai <i>Numbers of Rivers</i>	Nama Sungai <i>Rivers Name</i>
(1)	(2)	(3)
Gerung	2	- Kelep - Pelangan
Sekotong	1	Jelateng
Lembar	2	Babak, Dodokan
Labuapi	2	Babak, Remeneng
Kediri	1	Paku Keling - Dodokan
Kuripan	3	- Sulin/ Lendang Lekong - Dalem/ Batu Kumbang - Babak
Narmada	2	- Jangkok - Jangkok
Lingsar	2	- Midang - Meninting - Pusuk
Gunungsari	4	- Medas - Midang
Batulayar	1	- Meninting
Jumlah/ <i>Total</i>	20	

Sumber/Source : Dinas Pekerjaan Umum dan Penataan Ruang Kabupaten Lombok Barat/*Public Infrastructure and Spatial Planning Office of Lombok Barat Regency*

Tabel 1.1.7 Luas Tanah di Kabupaten Lombok Barat Dirinci Menurut Penggunaan dan Kecamatan, 2018

Area of Lombok Barat Regency by Land Utilization and Subdistrict, 2018

Kecamatan <i>Subdistrict</i>	Penggunaan Lahan/ <i>Land Usage</i> (Ha)			Jumlah <i>Total</i>
	Sawah <i>Wetland</i>	Bukan Sawah <i>Non Wetland</i>	Lahan bukan Pertanian <i>Non Agricultural Land</i>	
(1)	(2)	(3)	(4)	(5)
Gerung	3 040	15 284	14 721	33 045
Sekotong	2 574	3 557	898	7 029
Lembar	3 031	418	2 781	6 230
Labuapi	1 476	329	948	2 753
Kediri	1 389	270	505	2 164
Kuripan	1 252	662	242	2 156
Narmada	2 031	6 657	2 074	10 762
Lingsar	1 456	7 325	876	9 658
Gunungsari	720	4 167	4 087	8 974
Batulayar	204	2 561	647	3 411
Lombok Barat	17 326	41 275	27 581	86 182

Sumber/Source : Dinas Pertanian Kabupaten Lombok Barat/*Agricultural Office of Lombok Barat Regency*

1.2. Keadaan Iklim/*Climate Condition*

Tabel 1.2.1 Banyaknya Hari Hujan dan Curah Hujan di Stasiun Meteorologi Selaparang Mataram di Rinci per Bulan, 2018

Days and Frequency of Rain in Selaparang Meteorologi Station of Mataram by Month, 2018

Bulan <i>Month</i>	Hari Hujan <i>Days of Rain</i>	Curah Hujan <i>Rainfall</i> (mm)
(1)	(2)	(3)
Januari / <i>January</i>	24	490
Februari / <i>February</i>	16	252
Maret / <i>March</i>	7	147
April / <i>April</i>	10	104
Mei / <i>May</i>	7	105
Juni / <i>June</i>	2	117
Juli / <i>July</i>	-	-
Agustus / <i>August</i>	4	18
September / <i>September</i>	4	45
Oktober / <i>October</i>	1	4
November / <i>November</i>	21	428
Desember / <i>December</i>	19	348

Sumber/Source : BMKG – Stasiun Meteorologi Selaparang Mataram/*Selaparang Meteorologi Station of Mataram*

Tabel 1.2.2 Lama Penyinaran Matahari, Kelembaban Udara, Kecepatan Angin dan Arah Angin di Stasiun Klimatologi Lombok Barat Dirinci per Bulan, 2018

Monthly Sunshine, Air Humidity, Wind Speed and Wind Direction Lombok Barat Climatology Station, 2018

Bulan Month	Lama Penyinaran Matahari <i>Duration of Shine</i>	Rata-rata Kecepatan Angin <i>Average Wind Speed (Knots)</i>	Kecepatan Angin Maksimum <i>Max Wind Speed (Knots)</i>	Arah Angin <i>Wind Direction (Derajat/ Degree)</i>
(1)	(2)	(3)	(4)	(5)
Januari / <i>January</i>	43	2	8	W
Februari / <i>February</i>	79	1	5	W
Maret / <i>March</i>	75	2	8	W
April / <i>April</i>	82	3	7	W
Mei / <i>May</i>	87	3	7	S
Juni / <i>June</i>	84	4	8	SE
Juli / <i>July</i>	87	5	10	SE
Agustus / <i>August</i>	78	4	9	S
September / <i>September</i>	83	4	8	S
Oktober / <i>October</i>	89	4	9	S
November / <i>November</i>	70	4	8	S
Desember / <i>December</i>	64	4	7	W

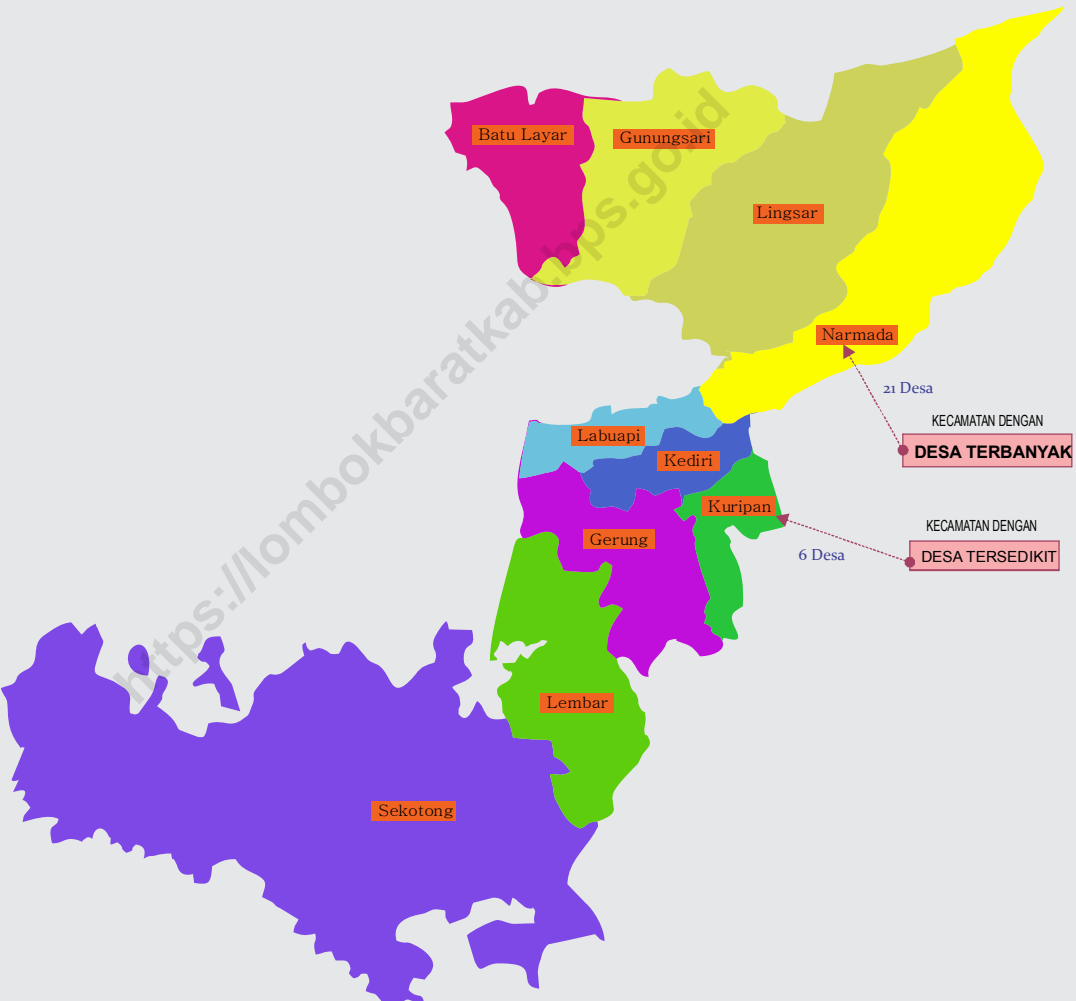
Sumber/Source : BMKG – Stasiun Klimatologi Kediri NTB/*Meteorological Climatological and Geophysical Agency in Kediri*

Tabel 1.2.3 Keadaan Suhu di Stasiun Stasiun Klimatologi Lombok Barat Dirinci per Bulan, 2018
Table

Monthly Temperature in Lombok Barat Climatology Station by Month, 2018

Bulan Month	Tekanan Udara Air Pressure (mb)	Kelembaban Relative Humidity (%)	Temperatur Temperature (°)	
			Min	Max
(1)	(2)	(3)	(4)	(5)
Januari / January	1 002,4	86	23,6	30,7
Februari / February	1 004,8	84	23,4	31,4
Maret / March	1 004,2	82	23,2	32,6
April / April	1 005,0	80	23,4	33,4
Mei / May	1 006,0	80	22,3	32,4
Juni / June	1 007,3	82	21,6	31,6
Juli / July	1 007,3	80	20,9	31,0
Agustus / August	1 008,0	80	20,6	31,1
September / September	1 008,0	79	21,5	32,3
Oktober / October	1 007,6	77	22,3	33,2
November / November	1 006,0	82	24,2	32,6
Desember / December	1 004,6	83	24,9	32,0

Sumber/Source : BMKG – Stasiun Klimatologi Kediri NTB/Meteorological Climatological and Geophysical Agency in Kediri



ULASAN

DESCRIPTION

Seiring dengan berkembangnya pembangunan, setiap tahunnya selalu terjadi perubahan dalam dunia pemerintahan, termasuk pemerintahan di Kabupaten Lombok Barat. Pemerintahan yang baik akan tercermin pada keadaan dan kesejahteraan penduduknya, sehingga perangkat dan aparat pemerintahan yang memadai diharap mampu mengakomodasi aspirasi masyarakat.

Bab ini akan memberikan sedikit gambaran mengenai keadaan pemerintahan di Kabupaten Lombok Barat. Jumlah desa dan dusun yang ada, hasil-hasil yang telah dicapai oleh Pemilu yang dilaksanakan pada Tahun 2014, hingga ke belanja Pegawai Negeri Sipil di Kabupaten ini tersaji dalam tabel-tabel berikut.

As the consequence development growth, every year there are always changes in the government system as happened in Lombok Barat Regency. A good governance is shown by the prosperity of its citizen, so that qualified government employees and apparatus are expected to accommodate citizen's aspiration.

This chapter will give a brief description on the Lombok Barat Regency governance condition. Numbers of village and subvillage, the election result on 2014 and civil servant expenditures is served on the following tables.

2.1. Wilayah Administratif/*Administrative Area*

Tabel 2.1.1 Jumlah Kelurahan Menurut Kecamatan, 2018
Table *Number of Sub District by Sub District, 2018*

Kecamatan <i>Sub District</i>	2014	2015	2016	2017	2018
(1)	(2)	(3)	(4)	(5)	(6)
Sekotong	-	-	-	-	-
Lembar	-	-	-	-	-
Gerung	3	3	3	3	3
Labuapi	-	-	-	-	-
Kediri	-	-	-	-	-
Kuripan	-	-	-	-	-
Narmada	-	-	-	-	-
Lingsar	-	-	-	-	-
Gunungsari	-	-	-	-	-
Batu Layar	-	-	-	-	-
Lombok Barat	3	3	3	3	3

Sumber/Source : Bagian Pemerintahan Kantor Bupati Kabupaten Lombok Barat/*The Regional Office of Lombok Barat Regency*

Government

Tabel 2.1.2 Jumlah Desa¹ Menurut Kecamatan, 2018
Table Number of Village¹ by Sub District, 2018

Kecamatan Sub District	2014	2015	2016	2017	2018
(1)	(2)	(3)	(4)	(5)	(6)
Sekotong	9	9	9	9	9
Lembar	10	10	10	10	10
Gerung	11	11	11	11	11
Labuapi	12	12	12	12	12
Kediri	10	10	10	10	10
Kuripan	6	6	6	6	6
Narmada	21	21	21	21	21
Lingsar	15	15	15	15	15
Gunungsari	16	16	16	16	16
Batu Layar	9	9	9	9	9
Lombok Barat	119	119	119	119	119

Catatan/Note : ¹ Termasuk kelurahan dan Unit Permukiman Transmigrasi (UPT)/Include Transmigration Settlement Unit

Sumber/Source : Bagian Pemerintahan Kantor Bupati Kabupaten Lombok Barat/The Regional Office of Lombok Barat Regency

Tabel 2.1.3 Realisasi Pelayanan Penerbitan Sertifikat pada Kantor Pertanahan Kabupaten Lombok Barat, 2014 - 2018

Certificate Issuance Service Realization in Land Registry Office of Lombok Barat Regency, 2014 - 2018

Penerbitan Sertifikat <i>Certificate Issued</i>	2014	2015	2016	2017	2018
(1)	(2)	(3)	(4)	(5)	(6)
Hak Milik / <i>Ownership Right</i>	18 548	32 458
HGB / <i>Constructing Right</i>	2 632	4 597
HGU / <i>Operating Right</i>	-	-
Hak Pakai / <i>Usage Right</i>	14	126
Pemisahan / <i>separation</i>	-	-
Penggabungan / <i>Merger</i>	-	-
Wakaf	4	110
Jumlah/Total	21 198	37 291

Sumber/Source : Badan Pertanahan Nasional Kabupaten Lombok Barat / *Land Office Of Lombok Barat Regency*

Government

Tabel 2.1.4 Luas Tanah yang Diterbitkan Sertifikatnya pada Kantor Pertanahan Kabupaten Lombok Barat, 2014 - 2018

Area of Issued Certificate Realization in Land Registry Office of Lombok Barat Regency, 2014 - 2018

Penerbitan Sertifikat <i>Certificate Issued</i>	2014	2015	2016	2017	2018
(1)	(2)	(3)	(4)	(5)	(6)
Hak Milik / <i>Ownership Right</i>	14 158 009	25 508 533
HGB / <i>Constructing Right</i>	2 012 298	826 658
HGU / <i>Operating Right</i>	-	-
Hak Pakai / <i>Usage Right</i>	122 097	682 911
Pemisahan / <i>separation</i>	-	-
Penggabungan / <i>Merger</i>	-	-
Wakaf	14 667	122 163
Jumlah/Total	16 307 071	27 140 265

Sumber/Source : Badan Pertanahan Nasional Kabupaten Lombok Barat / *Land Office Of Lombok Barat Regency*

Tabel 2.1.5 Realisasi Pelayanan Peralihan Hak Atas Tanah Pada Kantor Pertanahan Kabupaten Lombok Barat, 2014 - 2018

Service Realization on Proprietary Right of Land by Type in Land Registry Office of Lombok Barat Regency, 2014 - 2018

Jenis Peralihan <i>Type Of Land Title</i>	2014	2015	2016	2017	2018
(1)	(2)	(3)	(4)	(5)	(6)
Jual Beli/ sell and Purchase	3 994	4 068
Hibah/ Gift	128	100
Tukar Menukar/ Exchange	4	8
Warisan	312	289
APHB	45	42
Lelang	7	8
Putusan Pengadilan	1	1
Jumlah/Total	4 491	4 516

Sumber/Source : Badan Pertanahan Nasional Kabupaten Lombok Barat / *Land Office Of Lombok Barat Regency*

Government

Tabel 2.1.6 Luas Area Peralihan Hak Atas Tanah pada Kantor Pertanahan Kabupaten Lombok Barat (Hektar), 2014 - 2018
Table

Area of Proprietary Right of Land Title in Land Registry Office of Lombok Barat Regency (Hectar), 2014 - 2018

Jenis Peralihan <i>Type Of Land Title</i>	2014	2015	2016	2017	2018
(1)	(2)	(3)	(4)	(5)	(6)
Jual Beli/ <i>sell and Purchase</i>	3 277 749	2 449 809
Hibah/ <i>Gift</i>	253 100	33 118
Tukar Menukar/ <i>Exchange</i>	1 523	7 318
Warisan	1 021 408	824 224
APHB	108 471	44 081
Lelang	1 188	8 921
Putusan Pengadilan	250	92
Jumlah/Total	4 663 689	3 367 563

Sumber/Source : Badan Pertanahan Nasional Kabupaten Lombok Barat / *Land Office Of Lombok Barat Regency*

Tabel 2.1.7 Banyaknya Akte Kelahiran yang Sudah Diterbitkan Menurut Bulan, 2018

Numbers of Birth Certificate was Published by Month, 2018

Bulan <i>Month</i>	Jenis Akte Kelahiran			Jumlah <i>Total</i>
	Umum	Terlambat	Kutipan ke 2	
(1)	(2)	(3)	(4)	(5)
Januari / <i>January</i>	347	1 945	309	2 601
Februari / <i>February</i>	282	1 880	306	2 468
Maret / <i>March</i>	287	2 115	359	2 761
April / <i>April</i>	319	1 918	318	2 555
Mei / <i>May</i>	402	1 827	366	2 595
Juni / <i>June</i>	227	900	167	1 294
Juli / <i>July</i>	428	2 584	466	3 478
Agustus / <i>August</i>	186	1 112	162	1 460
September / <i>September</i>	322	1 854	208	2 384
Oktober / <i>October</i>	392	2 488	245	3 125
November / <i>November</i>	329	1 960	165	2 454
Desember / <i>December</i>	371	1 967	183	2 521
Jumlah/Total	3 892	22 550	3 254	29 696

Sumber/Source : Dinas Kependudukan dan Catatan Sipil Kabupaten Lombok Barat/*Population and Civil Service of Lombok Barat Regency*

Government

Tabel 2.1.8 Banyaknya Penerbitan Akte Perkawinan Dirinci per Bulan, 2018
Table *Numbers of Marriage Certificates was Published by Month, 2018*

Bulan Month	Jenis Perkawinan / Type of Marriage		JUMLAH Total
	Umum	Terlambat	
(1)	(2)	(3)	(4)
Januari / January	34	-	34
Februari / February	42	-	42
Maret / March	20	-	20
April / April	45	-	45
Mei / May	18	-	18
Juni / June	11	-	11
Juli / July	52	-	52
Agustus / August	21	-	21
September / September	18	-	18
Oktober / October	25	-	25
November / November	22	-	22
Desember / December	28	-	28
Jumlah/Total	336	-	336

Sumber/Source : Dinas Kependudukan dan Catatan Sipil Kabupaten Lombok Barat/*Population and Civil Service of Lombok Barat Regency*

Tabel 2.1.9 Jumlah Penduduk Wajib KTP dan Belum Memiliki KTP Dirinci Menurut Kecamatan, 2018

Numbers of Population Status of Identity Card by Subdistrict, 2018

Kecamatan <i>Subdistrict</i>	Penduduk Wajib KTP	Penduduk Wajib KTP yang memiliki KTP	Penduduk Wajib KTP yang Belum memiliki KTP	Persentase Penduduk Wajib KTP yang memiliki KTP
(1)	(2)	(3)	(4)	(5)
Sekotong	65 667	57 100	8 567	86,95
Lembar	44 976	39 516	5 460	87,86
Gerung	74 137	64 802	9 335	87,41
Labuapi	47 063	37 406	9 657	79,48
Kediri	51 893	46 861	5 032	90,30
Kuripan	65 106	57 288	7 818	87,99
Narmada	55 292	48 860	6 432	88,37
Lingsar	40 219	35 315	4 904	87,81
Gunungsari	38 292	33 105	5 187	86,45
Batu Layar	30 638	26 416	4 222	86,22
Jumlah/Total	513 283	446 669	66 614	87,02

Sumber/Source : Dinas Kependudukan dan Catatan Sipil Kabupaten Lombok Barat/*Population and Civil Service of Lombok Barat Regency*

Government

2.2. Sumber Daya Manusia/*Human Resources*

Tabel 2.2.1 Jumlah Pegawai Negeri Sipil Menurut Jabatan dan Jenis Kelamin, 2017 dan 2018
Table **2.2.1** Jumlah Pegawai Negeri Sipil Menurut Jabatan dan Jenis Kelamin, 2017 dan 2018
Number of Civil Servants by educational level and Sex, 2017 and 2018

Jabatan <i>Occupation</i>	2017			2018		
	Laki-Laki <i>Male</i>	Perempuan <i>Female</i>	Jumlah <i>Total</i>	Laki-Laki <i>Male</i>	Perempuan <i>Female</i>	Jumlah <i>Total</i>
(1)	(2)	(3)	(4)	(5)	(6)	(7)
Fungsional Tertentu <i>Specific Functional</i>	1 733	1 956	3 689
Fungsional Umum/Staf <i>General Functional</i>	1 520	844	2 364
Struktural/ <i>Structural</i>	-	-	-	565	218	783
Eselon V/ <i>5th Echelon</i>	-	-	-
Eselon IV/ <i>4th Echelon</i>	399	189	588
Eselon III/ <i>3rd Echelon</i>	132	27	159
Eselon II/ <i>2nd Echelon</i>	34	2	36
Eselon I/ <i>1st Echelon</i>	-	-	-
Jumlah/ <i>Total</i>	3 818	3 018	6 836

Sumber/Source : Badan Kepegawaian Daerah dan Pengembangan Sumber Daya Manusia Kabupaten Lombok Barat / *Government Employees Board and Human Resource Office of Lombok Barat Regency*

Tabel 2.2.2 Jumlah Pegawai Negeri Sipil Menurut Tingkat Pendidikan dan Jenis Kelamin, 2017 dan 2018

Number of Civil Servants by educational level and Sex, 2017 and 2018

Tingkat Pendidikan <i>Educational Level</i>	2017			2018		
	Laki-Laki <i>Male</i>	Perempuan <i>Female</i>	Jumlah <i>Total</i>	Laki-Laki <i>Male</i>	Perempuan <i>Female</i>	Jumlah <i>Total</i>
(1)	(2)	(3)	(4)	(5)	(6)	(7)
Sampai dengan SD <i>Up to Primary School</i>	91	6	97
SLTP/Sederajat General Vocational Junior High School	112	21	133
SMA/Sederajat General/Vocational Senior High School	1 274	757	2 031
Diploma I, II/Akta I, II <i>Diploma I, II/Akta I, II</i>	250	235	485
Diploma III/Akta III/ Sarjana Muda <i>Diploma III/Akta III/ Bachelor</i>	172	390	562
Tingkat Sarjana/Doktor/ Ph.D <i>University Graduates</i>	1 919	1 609	3 528
Jumlah/Total	3 818	3 018	6 836

Sumber/Source : Badan Kepegawaian Daerah dan Pengembangan Sumber Daya Manusia Kabupaten Lombok Barat / Government Employees Board and Human Resource Office of Lombok Barat Regency

Government

Tabel 2.2.3 Jumlah Pegawai Negeri Sipil Menurut Tingkat Kepangkatan dan Jenis Kelamin, 2018

Number of Civil Servants by Hierarchy and Sex, 2018

Golongan Level Occupation	2018		
	Laki-Laki Male	Perempuan Female	Jumlah Total
(1)	(2)	(3)	(4)
1. I/A (Juru Muda)
2. I/B (Juru Muda Tingkat I)
3. I/C (Juru)
4. I/D (Juru Tingkat I)
Golongan I/Range I	172	25	197
5. II/A (Pengatur Muda)
6. II/B (Pengatur Muda Tingkat I)
7. II/C (Pengatur)
8. II/D (Pengatur Tingkat I)
Golongan II/Range II	1 001	660	1 661
9. III/A (Penata Muda)
10. III/B (Penata Muda Tingkat I)
11. III/C (Penata)
12. III/D (Penata Tingkat I)
Golongan III/Range III	1 440	1 515	2 955
13. IV/A (Pembina)
14. IV/B (Pembina Tingkat I)
15. IV/C (Pembina Utama Muda)
16. IV/D (Pembina Utama Madya)
17. IV/E (Pembina Utama)
Golongan IV/Range IV	1 205	818	2 023
Jumlah/Total	3 818	3 018	6 836

Sumber/Source : Badan Kepegawaian Daerah dan Pengembangan Sumber Daya Manusia Kabupaten Lombok Barat / Government Employees Board and Human Resource Office of Lombok Barat Regency

Tabel 2.2.4 Jumlah Pegawai Negeri di Kabupaten Lombok Barat Menurut Golongan dan Jabatan, 2018

Numbers of Government Employees in Lombok Barat Regency by Level Occupation and Echelon, 2018

Golongan <i>Level Occupation</i>	Eselon / <i>Echelon</i>			
	II	III	IV	V
(1)	(2)	(3)	(4)	(5)
17. IV/E (Pembina Utama)	-	-	-	-
16. IV/D (Pembina Utama Madya)	1	-	-	-
15. IV/C (Pembina Utama Muda)	25	-	-	-
14. IV/B (Pembina Tingkat I)	9	54	6	-
13. IV/A (Pembina)	1	88	44	-
Golongan IV/Range IV	36	142	48	-
12. III/D (Penata Tingkat I)	-	16	355	-
11. III/C (Penata)	-	1	161	-
10. III/B (Penata Muda Tingkat I)	-	-	16	-
9. III/A (Penata Muda)	-	-	6	-
Golongan III/Range III	-	17	538	-
8. II/D (Pengatur Tingkat I)	-	-	-	-
7. II/C (Pengatur)	-	-	-	-
6. II/B (Pengatur Muda Tingkat I)	-	-	-	-
5. II/A (Pengatur Muda)	-	-	-	-
Golongan II/Range II	-	-	-	-
4. I/D (Juru Tingkat I)	-	-	-	-
3. I/C (Juru)	-	-	-	-
2. I/B (Juru Muda Tingkat I)	-	-	-	-
1. I/A (Juru Muda)	-	-	-	-
Golongan I/Range I	-	-	-	-
Jumlah/ <i>Total</i>	36	159	588	-

Sumber/Source : Badan Kepegawaian Daerah dan Pengembangan Sumber Daya Manusia Kabupaten Lombok Barat / *Government Employees Board and Human Resource Office of Lombok Barat Regency*

Government

Tabel 2.2.5 Jumlah Pegawai Negeri di Kabupaten Lombok Barat Menurut Golongan dan Jenis Kelamin, 2018

Numbers of Government Employees in Lombok Barat Regency by Level Occupation and Sex, 2018

<i>Golongan Level Occupation</i>	<i>Laki-Laki Male</i>	<i>Perempuan Female</i>	<i>Jumlah Total</i>
(1)	(2)	(3)	(4)
I	172	25	197
II	1 001	660	1 661
III	1 440	1 515	2 955
IV	1 205	818	2 023
<i>Jumlah/Total</i>	<i>3 818</i>	<i>3 018</i>	<i>6 836</i>

Sumber/Source : Badan Kepegawaian Daerah dan Pengembangan Sumber Daya Manusia Kabupaten Lombok Barat / *Government Employees Board and Human Resource Office of Lombok Barat Regency*

Tabel 2.2.6 Jumlah Pegawai Negeri di Kabupaten Lombok Barat Menurut Dinas/Instansi dan Jenis Kelamin, 2018

Numbers of Government Employees in Lombok Barat Regency by Institutions and Sex, 2018

Dinas/Instansi Institutions	Laki-Laki Male	Perempuan Female	Jumlah Total
(1)	(2)	(3)	(4)
I. SEKRETARIAT			
1. SEKRETARIAT DAERAH	92	45	137
2. SEKRETARIAT DPRD	38	17	55
II. BADAN			
1. BAPPEDA	30	27	57
2. KEPEGAWAIAN DAERAH & PSDM	36	20	56
3. KESATUAN BANGSA DAN POLITIK	20	9	29
4. BAPENDA	94	40	134
5. BPKAD	44	23	67
6. PENANGGULANGAN BENCANA DAERAH	27	5	32
7. INSPEKTORAT KABUPATEN	36	26	62
III. DINAS			
1. PENDIDIKAN DAN KEBUDAYAAN	1 789	1 658	3 447
2. KESEHATAN	292	511	803
3. SOSIAL	19	21	40
4. PERHUBUNGAN	72	9	81
5. KEPENDUDUKAN & CATATAN SIPIL	28	20	48
6. PARIWISATA	27	17	44
7. PEKERJAAN UMUM DAN TATA RUANG	161	48	209
8. KOMUNIKASI, INFORMATIKA DAN STATISTIK	31	8	39
9. KOPERASI, USAHA KECIL DAN MENENGAH	22	12	34
10. PERINDUSTRIAN & PERDAGANGAN	33	15	48
11. PERTANIAN	149	108	257
12. PENGENDALIAN PENDUDUK, KB3P	26	25	51
Sub Jumlah / Sub Total	3 066	2 664	5 730

Sumber/Source : Badan Kepegawaian Daerah dan Pengembangan Sumber Daya Manusia Kabupaten Lombok Barat / Government Employees Board and Human Resource Office of Lombok Barat Regency

Government

Tabel 2.2.6 Lanjutan
Table Continued

Dinas/Instansi Institutions	Laki-Laki Male	Perempuan Female	Jumlah Total
(1)	(2)	(3)	(4)
Sub Jumlah / Sub Total	3 066	2 664	5 730
13. TENAGA KERJA	24	7	31
14. PENANAMAN MODAL & PELAYANAN TERPADU SATU PINTU	23	19	42
15. PEMUDA DAN OLAHRAGA	16	9	25
16. PERUMAHAN DAN PEMUKIMAN	29	16	45
17. KELAUTAN & PERIKANAN	26	18	44
18. PEMADAM KEBAKARAN	41	3	44
19. LINGKUNGAN HIDUP	71	13	84
20. KETAHANAN PANGAN	14	13	27
21. KEARSIPAN DAN PERPUSTAKAAN	21	15	36
22. PMD	21	11	32
23. SATUAN POLISI PAMONG PRAJA	114	7	121
I. KECAMATAN	-	-	-
1. SEKOTONG	26	4	30
2. LEMBAR	29	2	31
3. GERUNG	44	10	54
4. LABUAPI	25	15	40
5. KEDIRI	22	8	30
6. KURIPAN	23	8	31
7. NARMADA	34	15	49
8. LINGSAR	29	11	40
9. GUNUNG SARI	25	16	41
10. BATU LAYAR	17	11	28
II. RUMAH SAKIT UMUM DAERAH	-	-	-
1. PATUT PATUH PATJU	78	123	201
III. TENAGA ADM SEKOLAH & GURU	-	-	-
1. UPT	-	-	-
2. SEKOLAH	-	-	-
Jumlah / Total	3 818	3 018	6 836

Sumber/Source : Badan Kepegawaian Daerah dan Pengembangan Sumber Daya Manusia Kabupaten Lombok Barat / Government Employees Board and Human Resource Office of Lombok Barat Regency

Tabel 2.2.7 Jumlah Pegawai Negeri di Kabupaten Lombok Barat Menurut Kelompok Umur dan Jenis Kelamin, 2018
Table

Numbers of Government Employees in Lombok Barat Regency by Aged Groups and Sex, 2018

Golongan <i>Level Occupation</i>	Laki-Laki <i>Male</i>	Perempuan <i>Female</i>	Jumlah <i>Total</i>
(1)	(2)	(3)	(4)
18-26	2	4	6
27-36	345	550	895
37-46	1,068	1,076	2,144
47-56	1,740	1,095	2,835
57-58	364	181	545
> 58	299	112	411
Jumlah/Total	3,818	3,018	6,836

Sumber/Source : Badan Kepegawaian Daerah dan Pengembangan Sumber Daya Manusia Kabupaten Lombok Barat / *Government Employees Board and Human Resource Office of Lombok Barat Regency*

Government

Tabel 2.2.8 Komposisi Jabatan Fungsional di Lingkungan Pemerintah Daerah Kabupaten Lombok Barat, 2018

Composition of Functional Employees in Lombok Barat Regency's Government, 2018

Jabatan Fungsional <i>Function</i>	Laki-Laki <i>Male</i>	Perempuan <i>Female</i>	Jumlah <i>Total</i>
(1)	(2)	(3)	(4)
Arsiparis	6	-	6
Guru	1,350	1,401	2,751
Pamong Belajar	-	4	4
Penilik	17	-	17
Pengawas Sekolah	45	5	50
Penyuluh Pertanian	61	54	115
Penyuluh Keluarga Berencana	-	2	2
Auditor	11	8	19
Penguji Kendaraan Bermotor	2	-	2
Pranata Hubungan Masyarakat	1	-	1
Medik Veteriner	-	1	1
Paramedik Veteriner	2	-	2
Sub Jumlah / Sub Total	1,495	1,475	2,970

Sumber/Source : Badan Kepegawaian Daerah dan Pengembangan Sumber Daya Manusia Kabupaten Lombok Barat / *Government Employees Board and Human Resource Office of Lombok Barat Regency*

Tabel 2.2.9 Komposisi Keanggotaan DPRD Kabupaten Lombok Barat Hasil Pemilu Tahun 2014 Dirinci Menurut Kecamatan, 2016

Composition of Regency Parliament Members Based on The National Election Result 2014 by Subdistrict, 2016

Nama Partai <i>Party</i>	Sekotong	Lembar	Gerung	Labuapi	Kediri
(1)	(2)	(3)	(4)	(5)	(6)
GOLKAR	1	-	1	2	-
PPP	-	-	-	1	-
PKS	-	-	1	-	-
PBB	1	-	-	-	1
PBR	-	-	1	-	-
DEMOKRAT	-	-	1	-	-
PKB	1	-	1	-	1
PDIP	1	-	1	1	1
NASDEM	-	-	-	1	-
PAN	1	-	-	-	-
PPDI	-	-	-	-	-
PPDK	-	-	-	1	-
PPD	-	-	-	-	-
HANURA	-	-	-	-	-
PATRIOT	-	-	-	-	-
PPIB	-	-	-	-	-
PKPI	-	-	-	-	-
PKNU	-	-	-	-	-
PPPI	-	-	-	-	-
PKPB	-	-	-	-	-
GERINDRA	-	-	1	1	-
<i>Jumlah/Total</i>	5	-	7	7	3

Sumber/Source : Kantor DPRD Kabupaten Lombok Barat/*Lombok Barat Regencial Parliament Office*

Government

Tabel 2.2.9 Lanjutan
Table Continued

Nama Partai Party	Kuripan	Narmada	Lingsar	Gunungsari	Batu Layar	Jumlah
(1)	(7)	(8)	(9)	(10)	(11)	(12)
GOLKAR	-	1	-	-	1	6
PPP	1	-	1	-	1	4
PKS	-	-	-	-	1	2
PBB	-	-	1	-	-	3
PBR	-	-	-	-	-	1
DEMOKRAT	-	1	1	1	-	4
PKB	-	-	1	1	-	5
PDIP	-	-	-	-	-	4
NASDEM	-	2	-	-	1	4
PAN	1	-	-	-	1	3
PPDI	-	-	-	-	-	-
PPDK	-	-	-	-	-	1
PPD	-	-	-	-	-	-
HANURA	-	1	-	-	1	2
PATRIOT	-	-	-	-	-	-
PPIB	-	-	-	-	-	-
PKPI	-	1	-	-	-	1
PKNU	-	-	-	-	-	-
PPPI	-	-	-	-	-	-
PKPB	-	-	-	-	-	-
GERINDRA	1	1	-	1	-	5
Jumlah/Total	3	7	4	3	6	45

Sumber/Source : Kantor DPRD Kabupaten Lombok Barat/Lombok Barat Regencial Parliament Office

Tabel 2.2.10 Komposisi Keanggotaan DPRD Kabupaten Lombok Barat Dirinci Menurut Jenis Kelamin dan Kecamatan, 2016

Composition of Lombok Barat Parliament Members by Sex and Sub-district, 2016

Kecamatan Subdistrict	Jenis Kelamin / Sex	
	Laki – Laki / Male	Perempuan / Female
(1)	(2)	(3)
Sekotong	4	1
Lembar	-	-
Gerung	7	-
Labuapi	6	1
Kediri	2	1
Kuripan	3	-
Narmada	6	1
Lingsar	3	1
Gunungsari	2	1
Batu Layar	5	1
Jumlah/Total	38	7

Sumber/Source : Kantor DPRD Kabupaten Lombok Barat/Lombok Barat Regencial Parliament Office

Government

Tabel 2.2.11 Jumlah Keputusan DPRD Kabupaten Lombok Barat Dirinci masa Sidang, 2016

Numbers of Decision's Lombok Barat Parliament by Meeting Term, 2016

Masa Sidang Meeting Term	Perda Local Regulation	Keputusan Dewan Rep- resentative Decision	Pernyataan Statement	Memo randum Memo randum	Keputusan Pimpinan Chairman Policy	Keputusan Panitia Musyawah Voting
(1)	(2)	(3)	(4)	(5)	(6)	(7)
Masa Sidang I (1st Meeting Term) Jan – April 2018	4	9	-	-	3	5
Masa Sidang II (2nd Meeting Term) Mei –Agus 2018	4	10	-	-	5	3
Masa Sidang III (3rd Meeting Term) Sept – Des 2018	4	16	-	-	3	5
Jumlah/Total	12	35	-	-	11	13

Sumber/Source : Kantor DPRD Kabupaten Lombok Barat/Lombok Barat Regencial Parliament Office

Tabel 2.2.12 Jumlah Keputusan DPRD Kabupaten Lombok Barat Dirinci per Bulan, 2016
Table

Numbers of Decision's Lombok Barat Parliament by Month, 2016

Bulan Month	Perda Local Reg- ulation	Keputusan Dewan Rep- resen tative Decision	Pernyataan Statement	Memo randum Memo randum	Keputusan Pimpinan Chairman Policy	Keputusan Panitia Musyawarah Voting
(1)	(2)	(3)	(4)	(5)	(6)	(7)
Januari / January	-	-	-	-	-	1
Februari / February	2	1	-	-	-	1
Maret / March	1	2	-	-	-	2
April / April	1	6	-	-	-	1
Mei / May	1	3	-	-	-	1
Juni / June	1	4	-	-	-	1
Juli / July	1	2	-	-	-	1
Agustus / August	1	1	-	-	-	-
September / September	1	4	-	-	-	-
Oktober / October	1	3	-	-	-	4
November / November	1	8	-	-	-	1
Desember / December	1	1	-	-	-	-
Jumlah/Total	12	35	-	-	-	13

Sumber/Source : Kantor DPRD Kabupaten Lombok Barat/Lombok Barat Regencial Parliament Office

Government

Table 2.2.13 Jumlah Anggota Dewan Perwakilan Rakyat Daerah Menurut Partai Politik dan Jenis Kelamin, 2016

Members of The Regional House of Representative by Political Parties and Sex, 2016

Partai Politik <i>Political Parties</i>	Jenis Kelamin / Sex		
	Laki – Laki / <i>Male</i>	Perempuan / <i>Female</i>	Jumlah/ <i>Total</i>
(1)	(2)	(3)	(3)
GOLKAR	5	1	6
NASDEM	5	-	5
GERINDRA	3	2	5
PKB	5	-	5
PPP	4	-	4
PDI	4	-	4
PAN	4	-	4
HANURA	1	1	2
DEMOKRAT	3	-	3
PKS	1	2	3
PBB	1	1	2
PKPI	1	-	1
Jumlah/Total	37	7	44

Sumber/Source : Kantor DPRD Kabupaten Lombok Barat/Lombok Barat Regencial Parliament Office

Tabel 2.2.14 Banyaknya Badan Perwakilan Desa (BPD) di Kabupaten Lombok Barat Dirinci per Kecamatan, 2016

Numbers of Village Representative in Lombok Barat by Subdistrict, 2016

Kecamatan Subdistrict	Jumlah BPD <i>Numbers of Village Representative</i>	Jumlah Anggota BPD <i>Members of Village Representative</i>
(1)	(2)	(3)
Sekotong	1	108
Lembar	1	102
Gerung	1	197
Labuapi	1	87
Kediri	1	107
Kuripan	1	122
Narmada	1	129
Lingsar	1	90
Gunungsari	1	75
Batu Layar	1	55
Jumlah/Total	10	1 072

Sumber/Source : Kantor DPRD Kabupaten Lombok Barat/Lombok Barat Regencial Parliament Office

Government

Tabel 2.2.15 Banyaknya Badan Perwakilan Desa (BPD) di Kabupaten Lombok Barat Dirinci per Kecamatan dan Golongan Umur, 2016
Table

Numbers of Village Representative in Lombok Barat by Subdistrict and Age Group, 2016

Kecamatan Subdistrict	Golongan Umur / Age Group					
	< 20	20 – 29	30 – 39	40 – 49	50 - 59	≥ 60
(1)	(2)	(3)	(4)	(5)	(6)	(7)
Sekotong	-	-	-	9	-	-
Lembar	-	-	-	8	2	-
Gerung	-	-	-	11	-	-
Labuapi	-	-	-	10	2	-
Kediri	-	-	-	10	-	-
Kuripan	-	-	-	6	-	-
Narmada	-	-	1	18	2	-
Lingsar	-	-	-	15	-	-
Gunungsari	-	-	-	11	5	-
Batu Layar	-	-	-	9	-	-
Jumlah/Total	-	-	1	107	11	-

Sumber/Source : Bagian Pemerintahan Kantor Bupati Kabupaten Lombok Barat/*The Regional Office of Lombok Barat Regency*

Tabel 2.2.16 Banyaknya Kepala Desa/Lurah di Kabupaten Lombok Barat Menurut Jenis Kelamin dan Kecamatan, 2016

Numbers of Village Chiefs in Lombok Barat Regency by Sex and Sub-district, 2016

Kecamatan Subdistrict	Jenis Kelamin / Sex	
	Laki – Laki / Male	Perempuan / Female
(1)	(2)	(3)
Sekotong	9	-
Lembar	10	-
Gerung*)	14	-
Labuapi	12	-
Kediri	10	-
Kuripan	6	-
Narmada	20	1
Lingsar	15	-
Gunungsari	16	-
Batu Layar	9	-
Jumlah/Total	121	1

Catatan/Note : *) Kecamatan Gerung termasuk 3 Lurah

Sumber/Source : Bagian Pemerintahan Kantor Bupati Kabupaten Lombok Barat/*The Regional Office of Lombok Barat Regency*

Tabel 2.2.17 Jumlah Anggota Polisi dan Pegawai Negeri Sipil di Polres Menurut Jenis Kelamin dan Kecamatan, 2018

Number of Policeman and Administrative Staffs in Police Station by Sex and Subdistrict, 2018

Kepolisian Police Office	Anggota Polisi Policeman		PNS Administrative Staffs	
	Laki-Laki Male	Perempuan Female	Laki-Laki Male	Perempuan Female
	(1)	(2)	(3)	(4)
1. Polres Lobar	463	19	5	5
2. Polsek Sekotong	41	-	-	-
3. Polsek Gerung	52	2	1	-
4. Polsek Kediri	48	3	-	-
5. Polsek Narmada	-	-	-	-
6. Polsek Gunungsari	-	-	-	-
7. Polsek Senggigi	66	2	-	-
8. Polsek Tanjung	-	-	-	-
9. Polsek Gangga	-	-	-	-
10. Polsek Bayan	-	-	-	-
11. Polsek Per Pemenang	-	-	-	-
12. Polsek Kayangan	-	-	-	-
13. Polsek Lingsar	-	-	-	-
14. Polsek Pers Labuapi	42	1	-	-
15. Pospol Lembar	40	1	-	-
16. Polsek Per KP3 Lembar	28	1	-	-
17. Polsubsektor Kuripan	26	-	-	-
18. Polsubsektor Gili Indah	-	-	-	-
Jumlah / Total	806	29	6	5

Sumber/Source : Kepolisian Resort Lombok Barat / Police Resort of Lombok Barat Regency

PENDUDUK DAN KETENAGAKERJAAN



POPULATION AND EMPLOYMENT

<https://lombokbaratkab.bps.go.id>

ULASAN

DESCRIPTION

Penduduk merupakan potensi yang harus diberdayakan dengan baik untuk mencapai kemajuan. Penduduk juga merupakan objek dan subjek pembangunan. Perkembangan penduduk, tenaga kerja dan mobilitas penduduk menjadi indikator yang penting dalam pembangunan.

Bab ini akan menyajikan informasi kependudukan yang dibagi menjadi 3 (tiga) sub bab yaitu Penduduk, Tenaga Kerja dan Transmigrasi.

Citizens are potentiation that has to be empowered well to achieve development. Citizens are also objects and subjects of development. Citizen development, manpower and the mobility of citizen become a significant indicators of development.

This chapter will serve information on citizenship that is divided into three sub chapters that is Population, Manpower and Transmigration.

Kependudukan

Population

Penduduk selalu mengalami perubahan setiap tahunnya. Mobilitas penduduk ditandai dengan adanya migrasi, kelahiran, dan kematian.

Beberapa tabel tentang keadaan penduduk di Kabupaten Lombok Barat disajikan dalam sub bab ini. Jumlah penduduk menurut jenis kelamin sampai dengan seks rasionya, migrasi, hingga ke proyeksi penduduk dijabarkan dalam angka – angka menurut kecamatan hingga dapat dilihat dan dibandingkan perkembangan yang terjadi setiap tahunnya.

Population will always change every year. The population mobile are indicated by the changes of Migration, birth and mortality.

Several tables of population in Lombok Barat Regency during the year served in this sub chapter. Total of Populations by sex and the sex ratio, migration and projection of population are described in numbers by subdistrict so that we can observe and compare the development annually.

Ketenagakerjaan

Tenaga Kerja merupakan salah satu permasalahan kependudukan yang kompleks dan masih harus dihadapi. Peningkatan jumlah penduduk yang tidak disertai dengan meningkatnya jumlah lapangan pekerjaan secara otomatis mengakibatkan meningkatnya jumlah pengangguran dan hal ini akan berimbas pada banyak aspek dalam kehidupan masyarakat. Sebagai gambaran, kondisi ketenagakerjaan diperlukan untuk melihat sejauh mana pengaruh kebijakan yang telah diambil dan langkah kebijakan apa lagi yang perlu dilakukan sebagai tindak lanjutnya.

Sub bab ini memberikan informasi mengenai ketenagakerjaan di Kabupaten Lombok Barat. Jumlah pencari kerja disajikan menurut jenis kelamin, sampai dengan jumlah lowongan yang tersedia yang tersaji diharapkan dapat memberikan gambaran mengenai kondisi ketenagakerjaan di Kabupaten Lombok Barat tiap tahunnya.

Transmigrasi

Transmigrasi merupakan salah satu program yang dicanangkan oleh pe-

Employment

Manpower is one of citizens problem which is complex and complicated that we have to deal with. The increase of population without the increase of vacancy will automatically increase the number of unemployee and also have effect on many aspects of life. As a description, the condition of manpowership needed to see how far the government policy that had been taken have effect on it and what next policy that need to be taken as further action.

This sub chapter gives informations on Imanpowership in Lombok Barat regency. Numbers of job seekers by sex, and several other tables including job opportunities served in this sub chapter might describe man power condition in Lombok Barat Regency during the year.

Transmigration

Transmigration is one of the programs which is programmed by the government

merintah dalam rangka mengatasi masalah kepadatan penduduk dan pada penerapannya program ini diharapkan dapat juga membantu meningkatkan taraf hidup masyarakat dan mempererat rasa persatuan dan kesatuan bangsa.

Informasi yang disajikan dalam sub bab ini diperoleh dari Dinas Kependudukan, Transmigrasi dan Tenaga Kerja Kabupaten Lombok Barat dan akan memberikan mengenai program transmigrasi yang diterapkan di Kabupaten Lombok Barat selama setahun.

to solve density problem in Indonesia. And in the application, this program is expected to be able to increase the citizens' economical condition and develop patriotic and unity sense of nation.

The Information available in this sub chapter came from Citizens, Transmigration and Manpower Office of Lombok Barat Regency. It will describe the transmigration programe's achievement during the year in Lombok Barat Regency.

Population and Employment

3.1. Penduduk/Population

Table 3.1.1 Penduduk, Laju Pertumbuhan Penduduk, Distribusi Persentase Penduduk, Kepadatan Penduduk, Rasio Jenis Kelamin Penduduk Menurut Kecamatan, 2010 dan 2018

Population, Population Growth Rate, Percentage Distribution of Population, Population Density, and Population Sex Ratio by Sub District, 2010 and 2018

Kecamatan Sub District	Penduduk (ribu) Population (thousand)		Laju Pertumbuhan Penduduk per Tahun Annual Population Growth Rate (%)	
	2010	2018	2010	2018
(1)	(2)	(3)	(4)	(5)
Sekotong	63,63	72,39	...	1,47
Lembar	44,57	50,70	...	1,47
Gerung	73,53	83,64	...	1,47
Labuapi	58,55	66,60	...	1,47
Kediri	51,08	58,10	...	1,47
Kuripan	33,58	38,20	...	1,47
Narmada	82,32	93,64	...	1,47
Lingsar	61,43	69,88	...	1,47
Gunungsari	83,58	95,08	...	1,47
Batu Layar	50,04	56,93	...	1,47
Lombok Barat	602,31	685,16	...	1,47

Catatan/Note : ¹ Hasil SP2010 (Mei)/The result of the 2010 Population Census (May)

² Hasil Proyeksi Penduduk Indonesia 2015–2045 (Pertengahan tahun/Juni)/The result of Indonesia Population Projection 2010–2035 (mid year/June)

Sumber/Source : BPS, Sensus Penduduk (SP) 2010 dan Proyeksi Penduduk Indonesia 2015–2045/BPS-Statistics Indonesia, 2010 Population Census and Indonesia Population Projection 2015–2045

Tabel 3.1.1 Lanjutan
Table

Continued

Kecamatan Sub District	Persentase Penduduk Percentage of Total Population		Kepadatan Penduduk per km ² Population Density per sq.km	
	2010	2018	2010	2018
(1)	(6)	(7)	(8)	(9)
Sekotong	10,56	10,57	120	137
Lembar	7,40	7,40	711	809
Gerung	12,21	12,21	1 180	1 343
Labuapi	9,72	9,72	2 067	2 351
Kediri	8,48	8,48	2 360	2 685
Kuripan	5,58	5,58	1 558	1 772
Narmada	13,67	13,67	765	870
Lingsar	10,20	10,20	636	724
Gunungsari	13,88	13,88	931	1 060
Batu Layar	8,31	8,31	1 467	1 669
Lombok Barat	100,00	100,00	571	650

Catatan/Note : ¹ Hasil SP2010 (Mei)/The result of the 2010 Population Census (May)

² Hasil Proyeksi Penduduk Indonesia 2015–2045 (Pertengahan tahun/Juni)/The result of Indonesia Population Projection 2010–2035 (mid year/June)

Sumber/Source : BPS, Sensus Penduduk (SP) 2010 dan Proyeksi Penduduk Indonesia 2015–2045/BPS-Statistics Indonesia, 2010 Population Census and Indonesia Population Projection 2015–2045

Population and Employment

Tabel 3.1.1 Lanjutan
Table Continued

Kecamatan <i>Sub District</i>	Rasio Jenis Kelamin/Population Sex Ratio	
	2010	2018
(1)	(10)	(11)
Sekotong	98,77	99,02
Lembar	95,46	95,70
Gerung	89,69	89,92
Labuapi	94,62	94,86
Kediri	94,98	95,22
Kuripan	96,61	96,86
Narmada	94,50	94,74
Lingsar	95,28	95,52
Gunungsari	97,62	97,87
Batu Layar	99,45	99,70
Lombok Barat	95,49	95,73

Catatan/Note : ¹ Hasil SP2010 (Mei)/*The result of the 2010 Population Census (May)*
² Hasil Proyeksi Penduduk Indonesia 2015–2045 (Pertengahan tahun/Juni)/*The result of Indonesia Population Projection 2010–2035 (mid year/June)*

Sumber/Source : BPS, Sensus Penduduk (SP) 2010 dan Proyeksi Penduduk Indonesia 2015–2045/*BPS-Statistics Indonesia, 2010 Population Census and Indonesia Population Projection 2015–2045*

Tabel 3.1.2 Jumlah Penduduk, Rumah Tangga, Rata-Rata Anggota Rumah Tangga dan Kepadatan Penduduk Menurut Kecamatan, 2018
Numbers of Population, Household, Average Household Members and Population Density of Household by Subdistrict, 2018

Kecamatan <i>Sub District</i>	Penduduk <i>Population</i>	Rumah Tangga <i>Household</i>	Rata-Rata ART Av- erage Household Members	Kepadatan Penduduk/Km ² Population Density/Km ²
(1)	(2)	(3)	(4)	(5)
Sekotong	72 389	18 075	4	137
Lembar	50 698	14 740	3	809
Gerung	83 643	24 259	3	1 343
Labuapi	66 598	19 192	3	2 351
Kediri	58 103	16 019	4	2 685
Kuripan	38 202	10 850	4	1 772
Narmada	93 641	28 496	3	870
Lingsar	69 878	21 606	3	724
Gunungsari	95 082	24 439	4	1 060
Batu Layar	56 927	14 725	4	1 669
Lombok Barat	685 161	192 401	4	650

Sumber/Source : Badan Pusat Statistik Kabupaten Lombok Barat / *BPS-Statistics of Lombok Barat Regency*

Population and Employment

Tabel 3.1.3 Persentase Kepala Rumah Tangga Menurut Jenis Kelamin dan Status Perkawinan, 2016

Population of Lombok Barat Regency by Sex and Marriage Status, 2016

Status Perkawinan <i>Marriage Status</i>	Laki-Laki <i>Male</i>	Perempuan <i>Female</i>	Jumlah <i>Total</i>
(1)	(2)	(3)	(4)
1. Belum Kawin	1	2	1
2. Kawin	96	31	84
3. Cerai Hidup	1	22	5
4. Cerai Mati	2	45	10
Jumlah / <i>Total</i>	100	100	100

Sumber/Source : Badan Pusat Statistik Kabupaten Lombok Barat / *BPS-Statistics of Lombok Barat Regency*

Tabel 3.1.4 Banyaknya Penduduk dan Laju Pertumbuhan Penduduk Hasil Sensus Penduduk 2000 dan 2010

Numbers of Population and Population Growth Based on Population Census of 2000 and 2010

Kecamatan Sub District	Penduduk / Population		Laju Pertumbuhan Penduduk Population Growth
	2000	2010	
(1)	(2)	(3)	(4)
Sekotong	40 734	56 230	2,76
Lembar	36 305	44 426	1,53
Gerung	61 791	74 327	1,36
Labuapi	52 163	60 756	1,03
Kediri	47 830	54 204	0,75
Kuripan	28 356	34 020	1,33
Narmada	78 151	87 897	0,68
Lingsar	54 085	63 409	1,10
Gunungsari	59 852	78 633	2,25
Batu Layar	33 032	45 388	2,71
Lombok Barat	492 299	599 290	1,49

Sumber/Source : Badan Pusat Statistik Kabupaten Lombok Barat / BPS-Statistics of Lombok Barat Regency

Population and Employment

Tabel 3.1.5 Banyaknya Penduduk Bayi Usia 0 – 1 Tahun Dirinci Menurut Kecamatan, 2014 – 2018

Numbers of Babies Age 0 – 1 Years Old by Subdistrict, 2014 – 2018

Kecamatan Sub District	2014	2015	2016	2017	2018
(1)	(2)	(3)	(4)	(4)	(4)
Sekotong	2 642	2 790	3 030	3 044	3 061
Lembar	2 659	1 875	1 850	1 834	1 817
Gerung	1 974	3 366	3 290	3 253	3 221
Labuapi	2 295	2 708	2 594	2 559	2 524
Kediri	1 824	2 443	2 304	2 266	2 230
Kuripan	925	1 660	1 621	1 604	1 589
Narmada	2 847	3 975	3 724	3 657	3 595
Lingsar	2 355	2 727	2 619	2 581	2 547
Gunungsari	2 642	3 654	3 769	3 763	3 760
Batu Layar	1 466	2 046	2 170	2 176	2 184
Lombok Barat	21 629	27 244	26 971	26 737	26 528

Sumber/Source : Badan Pusat Statistik Kabupaten Lombok Barat / BPS-Statistics of Lombok Barat Regency

Tabel 3.1.6 Banyaknya Penduduk Balita Usia 0 – 4 Tahun Dirinci Menurut Kecamatan, 2014 - 2018

Numbers of Population Age 0 – 4 Years Old by Subdistrict, 2014 - 2018

Kecamatan Sub District	2014	2015	2016	2017	2018
(1)	(2)	(3)	(4)	(5)	(6)
Sekotong	6 235	7 135	7 813	3 912	7 998
Lembar	4 927	4 718	4 695	4 684	4 670
Gerung	8 236	7 895	7 769	7 731	7 690
Labuapi	6 738	6 623	6 392	6 345	6 294
Kediri	6 005	5 740	5 450	5 394	5 337
Kuripan	3 773	3 930	3 863	3 845	3 827
Narmada	9 749	9 640	9 102	8 997	8 888
Lingsar	7 034	6 771	6 557	6 507	6 457
Gunungsari	8 719	8 887	9 241	9 286	9 329
Batu Layar	5 036	5 060	5 408	5 461	5 513
Lombok Barat	66 452	66 399	66 290	62 162	66 003

Sumber/Source : Badan Pusat Statistik Kabupaten Lombok Barat / BPS-Statistics of Lombok Barat Regency

Population and Employment

Tabel 3.1.7 Banyaknya Penduduk Usia 0 – 14 Tahun Dirinci Menurut Kecamatan, 2014 - 2018
Table

Numbers of Population Age 0 – 14 Years Old by Subdistrict, 2014 - 2018

Kecamatan Sub District	2014	2015	2016	2017	2018
(1)	(2)	(3)	(4)	(4)	(4)
Sekotong	17 917	20 262	22 389	22 878	23 368
Lembar	14 159	14 120	14 205	14 312	14 413
Gerung	23 670	22 341	22 210	22 318	22 425
Labuapi	19 364	19 211	18 740	18 784	18 819
Kediri	17 259	17 975	17 248	17 252	17 258
Kuripan	10 843	10 988	10 913	10 968	11 023
Narmada	28 017	27 610	26 345	26 300	26 234
Lingsar	20 215	19 569	19 157	19 201	19 235
Gunungsari	25 057	26 025	27 347	27 757	28 170
Batu Layar	14 473	14 648	15 826	16 138	16 449
Lombok Barat	190 974	192 749	194 380	195 908	197 394

Sumber/Source : Badan Pusat Statistik Kabupaten Lombok Barat / BPS-Statistics of Lombok Barat Regency

Tabel 3.1.8 Banyaknya Penduduk Usia 15 Tahun Keatas Dirinci Menurut Kecamatan, 2014 - 2018
Table

Numbers of Population Aged Above 15 Years Old by Subdistrict, 2014 – 2018

Kecamatan <i>Sub District</i>	2014	2015	2016	2017	2018
(1)	(2)	(3)	(4)	(5)	(6)
Sekotong	39 791	41 185	46 062	24 252	49 021
Lembar	31 484	34 428	35 035	35 664	36 285
Gerung	52 735	58 882	59 312	60 278	61 218
Labuapi	43 067	47 182	46 591	47 194	47 779
Kediri	38 376	41 258	40 067	40 471	40 845
Kuripan	24 099	26 188	26 339	26 765	27 179
Narmada	62 316	68 442	66 167	66 798	67 407
Lingsar	44 952	49 723	49 302	49 981	50 643
Gunungsari	55 672	59 904	63 690	65 303	66 912
Batu Layar	32 135	34 951	38 187	39 328	40 478
Lombok Barat	424 627	462 143	470 752	456 034	487 767

Sumber/Source : Badan Pusat Statistik Kabupaten Lombok Barat / *BPS-Statistics of Lombok Barat Regency*

Population and Employment

Tabel 3.1.9 Banyaknya Penduduk Usia 65 Tahun Keatas Dirinci Menurut Kecamatan, 2014 - 2018

Numbers of Population Aged Above 65 Years Old by Subdistrict, 2014 - 2018

Kecamatan Sub District	2014	2015	2016	2017	2018
(1)	(2)	(3)	(4)	(5)	(6)
Sekotong	2 715	1 628	1 868	1 961	2 066
Lembar	2 150	1 590	1 652	1 713	1 778
Gerung	3 604	4 019	4 133	4 270	4 416
Labuapi	2 940	3 094	3 120	3 208	3 311
Kediri	2 619	2 850	2 824	2 905	2 987
Kuripan	1 645	1 743	1 789	1 853	1 913
Narmada	4 254	5 401	5 323	5 455	5 612
Lingsar	3 068	3 796	3 842	3 959	4 082
Gunungsari	3 798	3 844	4 172	4 353	4 550
Batu Layar	2 192	1 955	2 182	2 286	2 402
Lombok Barat	28 985	29 920	30 905	31 963	33 117

Sumber/Source : Badan Pusat Statistik Kabupaten Lombok Barat / BPS-Statistics of Lombok Barat Regency

Tabel 3.1.10 Banyaknya Penduduk Usia 5 - 6 Tahun Dirinci Menurut Kecamatan, 2014 - 2018
Table

Numbers of Population Aged 5 – 6 Years Old by Subdistrict, 2014 – 2018

Kecamatan <i>Sub District</i>	2014	2015	2016	2017	2018
(1)	(2)	(3)	(4)	(5)	(6)
Sekotong	2 866	2 904	3 222	3 293	3 351
Lembar	2 049	1 899	1 916	1 928	1 935
Gerung	3 233	2 954	2 945	2 960	2 961
Labuapi	2 972	2 602	2 546	2 551	2 546
Kediri	2 404	2 162	2 082	2 080	2 068
Kuripan	1 426	1 454	1 450	1 457	1 458
Narmada	3 970	3 663	3 507	3 499	3 478
Lingsar	2 833	2 703	2 653	2 659	2 655
Gunungsari	3 763	3 380	3 563	3 612	3 653
Batu Layar	2 092	1 998	2 165	2 206	2 241
Lombok Barat	27 608	25 719	26 049	26 245	26 346

Sumber/Source : Badan Pusat Statistik Kabupaten Lombok Barat / *BPS-Statistics of Lombok Barat Regency*

Population and Employment

Tabel 3.1.11 Banyaknya Penduduk Usia 7 - 12 Tahun Dirinci Menurut Kecamatan, 2014 - 2018
Table

Numbers of Population Aged 7 – 12 Years Old by Subdistrict, 2014 - 2018

Kecamatan Sub District	2014	2015	2016	2017	2018
(1)	(2)	(3)	(4)	(5)	(6)
Sekotong	8 418	7 896	8 776	9 027	9 281
Lembar	5 811	5 655	5 725	5 806	5 882
Gerung	8 662	8 538	8 546	8 644	8 747
Labuapi	7 608	7 501	7 367	7 431	7 495
Kediri	6 932	7 310	7 055	7 101	7 150
Kuripan	4 346	4 193	4 192	4 241	4 292
Narmada	10 759	10 754	10 328	10 379	10 420
Lingsar	7 896	7 651	7 543	7 609	7 671
Gunungsari	9 985	10 271	10 862	11 099	11 337
Batu Layar	5 880	5 733	6 235	6 400	6 565
Lombok Barat	76 297	75 502	76 629	77 737	78 840

Sumber/Source : Badan Pusat Statistik Kabupaten Lombok Barat / BPS-Statistics of Lombok Barat Regency

Tabel 3.1.12 Banyaknya Penduduk Usia 13 - 15 Tahun Dirinci Menurut Kecamatan, 2014 - 2018
Table

Numbers of Population Aged 13 - 15 Years Old by Subdistrict, 2014 - 2018

Kecamatan Sub District	2014	2015	2016	2017	2018
(1)	(2)	(3)	(4)	(5)	(6)
Sekotong	3 233	3 460	3 835	3 938	4 056
Lembar	2 687	2 761	2 790	2 821	2 865
Gerung	4 482	4 550	4 542	4 585	4 638
Labuapi	3 494	3 775	3 697	3 724	3 754
Kediri	4 329	4 190	4 034	4 051	4 079
Kuripan	2 031	2 147	2 140	2 161	2 188
Narmada	5 300	5 332	5 109	5 127	5 151
Lingsar	3 568	3 696	3 630	3 657	3 689
Gunungsari	5 274	5 215	5 502	5 610	5 732
Batu Layar	2 720	2 800	3 040	3 114	3 196
Lombok Barat	37 118	37 926	38 319	38 788	39 348

Sumber/Source : Badan Pusat Statistik Kabupaten Lombok Barat / *BPS-Statistics of Lombok Barat Regency*

Population and Employment

Tabel 3.1.13 Banyaknya Penduduk Usia 16 - 18 Tahun Dirinci Menurut Kecamatan, 2014 - 2018
Table

Numbers of Population Aged 16 - 18 Years Old by Subdistrict, 2014 - 2018

Kecamatan Sub District	2014	2015	2016	2017	2018
(1)	(2)	(3)	(4)	(5)	(6)
Sekotong	3 302	3 321	3 671	3 742	3 810
Lembar	2 605	2 689	2 705	2 719	2 726
Gerung	5 020	5 015	4 992	5 005	5 010
Labuapi	3 913	3 968	3 875	3 873	3 866
Kediri	4 437	4 284	4 115	4 104	4 084
Kuripan	2 242	2 250	2 239	2 247	2 248
Narmada	5 180	5 289	5 051	5 027	4 996
Lingsar	3 675	3 789	3 715	3 713	3 705
Gunungsari	5 074	5 123	5 391	5 456	5 512
Batu Layar	2 788	2 858	3 091	3 144	3 192
Lombok Barat	38 236	38 586	38 845	39 030	39 149

Sumber/Source : Badan Pusat Statistik Kabupaten Lombok Barat / BPS-Statistics of Lombok Barat Regency

Tabel 3.1.14 Banyaknya Penduduk Usia 19 - 24 Tahun Dirinci Menurut Kecamatan, 2014 - 2018
Table

Numbers of Population Aged 19 - 24 Years Old by Subdistrict, 2014 - 2018

Kecamatan Sub District	2014	2015	2016	2017	2018
(1)	(2)	(3)	(4)	(5)	(6)
Sekotong	6 213	6 698	7 412	7 593	7 772
Lembar	4 695	5 201	5 240	5 291	5 340
Gerung	7 633	8 481	8 452	8 513	8 570
Labuapi	6 790	7 392	7 222	7 256	7 288
Kediri	6 017	6 771	6 512	6 524	6 529
Kuripan	3 666	4 003	3 984	4 014	4 043
Narmada	8 986	9 734	9 310	9 314	9 311
Lingsar	6 553	7 106	6 970	7 005	7 032
Gunungsari	9 080	9 954	10 480	10 666	10 840
Batu Layar	5 004	5 514	5 971	6 103	6 231
Lombok Barat	64 637	70 854	71 553	72 279	72 956

Sumber/Source : Badan Pusat Statistik Kabupaten Lombok Barat / *BPS-Statistics of Lombok Barat Regency*

Population and Employment

Tabel 3.1.15 Banyaknya Penduduk Usia 15 - 64 Tahun Dirinci Menurut Kecamatan, 2014 - 2018
Table

Numbers of Population Aged 15-64 Years Old by Subdistrict, 2014 - 2018

Kecamatan Sub District	2014	2015	2016	2017	2018
(1)	(2)	(3)	(4)	(5)	(6)
Sekotong					46 955
Lembar					34 507
Gerung					56 802
Labuapi					44 468
Kediri					37 858
Kuripan					25 266
Narmada					61 795
Lingsar					46 561
Gunungsari					62 362
Batu Layar					38 076
Lombok Barat					454 650

Sumber/Source : Badan Pusat Statistik Kabupaten Lombok Barat / BPS-Statistics of Lombok Barat Regency

Tabel 3.1.16 Banyaknya Penduduk Usia 17-44 Tahun Dirinci Menurut Kecamatan, 2014 - 2018
Table

Numbers of Population Aged 17-44 Years Old by Subdistrict, 2014 - 2018

Kecamatan Sub District	2014	2015	2016	2017	2018
(1)	(2)	(3)	(4)	(5)	(6)
Sekotong					33 067
Lembar					23 613
Gerung					37 958
Labuapi					30 449
Kediri					25 728
Kuripan					17 245
Narmada					41 227
Lingsar					31 408
Gunungsari					43 463
Batu Layar					27 049
Lombok Barat					311 207

Sumber/Source : Badan Pusat Statistik Kabupaten Lombok Barat / *BPS-Statistics of Lombok Barat Regency*

Population and Employment

Tabel 3.1.17 Banyaknya Penduduk Usia 15-49 Tahun Dirinci Menurut Kecamatan, 2014 - 2018
Table

Numbers of Population Aged 15-49 Years Old by Subdistrict, 2014 - 2018

Kecamatan Sub District	2014	2015	2016	2017	2018
(1)	(2)	(3)	(4)	(5)	(6)
Sekotong					39 608
Lembar					28 750
Gerung					46 501
Labuapi					36 902
Kediri					31 407
Kuripan					20 954
Narmada					50 164
Lingsar					38 102
Gunungsari					52 362
Batu Layar					32 437
Lombok Barat					377 187

Sumber/Source : Badan Pusat Statistik Kabupaten Lombok Barat / BPS-Statistics of Lombok Barat Regency

Tabel 3.1.18 Banyaknya Penduduk Usia 15-19 Tahun Dirinci Menurut Kecamatan, 2014 - 2018
Table

Numbers of Population Aged 15-19 Years Old by Subdistrict, 2014 - 2018

Kecamatan Sub District	2014	2015	2016	2017	2018
(1)	(2)	(3)	(4)	(5)	(6)
Sekotong					6 395
Lembar					4 561
Gerung					8 202
Labuapi					6 404
Kediri					6 711
Kuripan					3 709
Narmada					8 309
Lingsar					6 148
Gunungsari					9 221
Batu Layar					5 313
Lombok Barat					64 973

Sumber/Source : Badan Pusat Statistik Kabupaten Lombok Barat / *BPS-Statistics of Lombok Barat Regency*

Population and Employment

Tabel 3.1.19 Banyaknya Penduduk Usia 20-39 Tahun Dirinci Menurut Kecamatan, 2014 - 2018
Table

Numbers of Population Aged 20-39 Years Old by Subdistrict, 2014 - 2018

Kecamatan Sub District	2014	2015	2016	2017	2018
(1)	(2)	(3)	(4)	(5)	(6)
Sekotong					24 256
Lembar					17 092
Gerung					27 060
Labuapi					22 050
Kediri					18 291
Kuripan					12 544
Narmada					30 053
Lingsar					22 836
Gunungsari					32 034
Batu Layar					19 840
Lombok Barat					226 056

Sumber/Source : Badan Pusat Statistik Kabupaten Lombok Barat / BPS-Statistics of Lombok Barat Regency

Tabel 3.1.20 Banyaknya Penduduk Usia 40-64 Tahun Dirinci Menurut Kecamatan, 2014 - 2018
Table

Numbers of Population Aged 40-64 Years Old by Subdistrict, 2014 - 2018

Kecamatan <i>Sub District</i>	2014	2015	2016	2017	2018
(1)	(2)	(3)	(4)	(5)	(6)
Sekotong					1 742
Lembar					1 420
Gerung					2 699
Labuapi					1 974
Kediri					1 813
Kuripan					1 249
Narmada					3 035
Lingsar					2 249
Gunungsari					2 513
Batu Layar					1 440
Lombok Barat					20 134

Sumber/Source : Badan Pusat Statistik Kabupaten Lombok Barat / *BPS-Statistics of Lombok Barat Regency*

Population and Employment

Tabel 3.1.21 Banyaknya Penduduk Usia 10-64 Tahun Dirinci Menurut Kecamatan, 2014 - 2018
Table

Numbers of Population Aged 10-64 Years Old by Subdistrict, 2014 - 2018

Kecamatan Sub District	2014	2015	2016	2017	2018
(1)	(2)	(3)	(4)	(5)	(6)
Sekotong					54 123
Lembar					39 385
Gerung					64 149
Labuapi					50 644
Kediri					44 361
Kuripan					28 842
Narmada					70 464
Lingsar					52 753
Gunungsari					72 002
Batu Layar					43 439
Lombok Barat					520 162

Sumber/Source : Badan Pusat Statistik Kabupaten Lombok Barat / BPS-Statistics of Lombok Barat Regency

3.2 Ketenagakerjaan/ *Employment*

Tabel 3.2.1 Jumlah Pencari Kerja yang Terdaftar dan Ditempatkan Menurut Tingkat Pendidikan dan Jenis Kelamin, 2018
Numbers of Job Seeker Registered and Employed by Education Level and Sex, 2018

Pendidikan <i>Education</i>	Laki-Laki <i>Male</i>		Perempuan <i>Female</i>		Jumlah <i>Total</i>	
	Terdaftar <i>Registered</i>	Ditempatkan <i>Employed</i>	Terdaftar <i>Registered</i>	Ditempatkan <i>Employed</i>	Terdaftar <i>Registered</i>	Ditempatkan <i>Employed</i>
	(1)	(2)	(3)	(4)	(5)	(6)
1. Tidak Tamat SD						
2. SD/Sederajat	2 522	2 506	81	81	2 603	2 587
3. SMP/Sederajat	1 001	1 001	72	72	1 073	1 073
4. SMA/Sederajat	772	726	116	65	888	791
5. D1 / D2			2	2	2	2
6. D3	18	3	18	2	36	5
7. S1/D IV	72	14	42	4	114	18
Jumlah / Total	4 385	4 520	331	226	4 716	4 476
2017	4 335	4 176	475	299	4 810	4 475
2016	4 890	4 533	669	369	5 559	5 443
2015	5 552	5 403	454	438	6 006	5 841
2014	4 033	3 708	736	495	4 769	4 203
2013	3 898	3 151	890	225	4 788	3 376

Sumber : Dinas Tenaga Kerja Kabupaten Lombok Barat

Source : *Labor Office of Lombok Barat Regency*

Tabel 3.2.2 Jumlah Pencari Kerja yang Terdaftar dan Ditempatkan Menurut Bulan dan Jenis Kelamin, 2018
Numbers of Job Seeker Registered and Employed by Month and Sex, 2018

Bulan Month	Laki-Laki Male		Perempuan Female		Jumlah Total	
	Terdaftar Registered	Ditempatkan Employed	Terdaftar Registered	Ditempatkan Employed	Terdaftar Registered	Ditempatkan Employed
	(1)	(2)	(3)	(4)	(5)	(6)
Januari / January	412	397	49	33	455	430
Februari / February	319	306	25	12	344	318
Maret / March	397	391	28	17	425	408
April / April	540	536	12	12	562	558
Mei / May	271	266	14	14	285	280
Juni / June	117	112	9	9	126	121
Juli / July	540	525	32	20	572	545
Agustus / August	257	246	9	8	266	254
September/September	351	335	53	26	404	361
Oktober / October	492	471	51	36	543	507
November/November	372	359	17	14	389	373
Desember / December	314	300	31	21	345	321
Jumlah / Total	4 391	4 244	324	222	4 716	4 476
2017	4 512	4 176	635	299	4 811	4 475
2016	4 890	4 578	625	369	5 559	5 443
2015	5 552	5 403	454	438	6 006	5 841
2014	4 031	3 722	736	486	4 767	4 208
2013	3 898	3 151	890	225	4 788	3 376

Sumber : Dinas Tenaga Kerja Kabupaten Lombok Barat
 Source : Labor Office of Lombok Barat Regency

Tabel 3.2.3 Jumlah Lowongan dan Pencari Kerja yang Telah Ditempatkan Menurut Lapangan Usaha dan Jenis Kelamin, 2018
Numbers of Vacancy and Job Seeker Employed by Sex and Work's Sector, 2018

Lapangan Usaha <i>Work's Sector</i>	Laki-Laki <i>Male</i>		Perempuan <i>Female</i>		Jumlah <i>Total</i>	
	Lowongan Ditempatkan <i>Vacancy</i>	Lowongan Ditempatkan <i>Employed</i>	Lowongan Ditempatkan <i>Vacancy</i>	Lowongan Ditempatkan <i>Employed</i>	Lowongan Ditempatkan <i>Vacancy</i>	Lowongan Ditempatkan <i>Employed</i>
(1)	(2)	(3)	(4)	(5)	(6)	(7)
1. Pertanian	6 700	4 083	200	4	6 900	4 087
2. Pertambangan						
3. Industri	225	80			225	80
4. Listrik, Gas dan Air						
5. Konstruksi	50	21			50	21
6. Perdagangan	5	1			5	1
7. Komunikasi						
8. Keuangan						
9. Jasa Lainnya	250	171	216	116	466	287
Jumlah / Total	7 230	4 356	416	120	7 201	4 476
2017	4813	4170	8340	177		
2016	7 344	4 522	832	369	8 176	4 902
2015	6 318	3 219	5 532	371	11 850	3 590
2014	6 180	3 722	9 500	486	15 680	4 208
2013	3 898	3 151	890	225	4 788	3 376

Sumber : Dinas Tenaga Kerja Kabupaten Lombok Barat

Source : Labor Office of Lombok Barat Regency

Tabel 3.2.4 Banyaknya Tenaga Kerja yang Belum Berpengalaman yang Terdaftar di Kantor Disnaker Kabupaten Lombok Barat Dirinci per Bulan dan Jenis Kelamin, 2018
Numbers of Unexperienced Manpower Registered in The Manpower Office of Lombok Barat Regency by Month and Sex, 2018

Bulan Month	SD		SMP		SMA	
	<i>Primary School</i>		<i>Junior High School</i>		<i>Senior High School</i>	
	Laki-Laki <i>Male</i>	Perempuan <i>Female</i>	Laki-Laki <i>Male</i>	Perempuan <i>Female</i>	Laki-Laki <i>Male</i>	Perempuan <i>Female</i>
(1)	(2)	(3)	(4)	(5)	(6)	(7)
Januari / <i>January</i>	205	5	62	6	16	2
Februari / <i>February</i>	154	3	17	52	34	1
Maret / <i>March</i>	164		81	5	70	1
April / <i>April</i>	239	6	102		85	2
Mei / <i>May</i>	102	3	52	1	46	4
Juni / <i>June</i>		2	18	5	14	2
Juli / <i>July</i>	216	5	96	6	69	6
Agustus / <i>August</i>	101		40	2	27	5
September / <i>September</i>	113	8	43	6	32	6
Oktober / <i>October</i>	162	15	66	7	44	7
November / <i>November</i>	199	7	67	3	43	4
Desember / <i>December</i>	129	7	53	7	3	40
Jumlah / Total	1 845	61	697	50	483	98
2017	2 826	120	772	107	567	67
2016	2 728	104	635	100	470	93
2015	2 341	2 613	160	205	1 673	5 541
2014	3 646	449	47	21	170	69
2013	3 898	3 151	890	225	4 788	3 376

Sumber : Dinas Tenaga Kerja Kabupaten Lombok Barat
 Source : Labor Office of Lombok Barat Regency

Table **Continued**

Bulan <i>Month</i>	Diploma I/II		D III/Sarjana Muda		S I/D IV/Setara	
	Laki-Laki	Perempuan	Laki-Laki	Perempuan	Laki-Laki	Perempuan
	<i>Male</i>	<i>Female</i>	<i>Male</i>	<i>Female</i>	<i>Male</i>	<i>Female</i>
(1)	(8)	(9)	(10)	(11)	(12)	(13)
Januari / <i>January</i>		2	5	3	6	5
Februari / <i>February</i>				1	3	5
Maret / <i>March</i>			1		5	2
April / <i>April</i>					2	
Mei / <i>May</i>			1			
Juni / <i>June</i>						
Juli / <i>July</i>			1		8	8
Agustus / <i>August</i>					1	
September / <i>September</i>					19	7
Oktober / <i>October</i>			2	10	2	2
November / <i>November</i>					5	1
Desember / <i>December</i>					6	6
Jumlah / Total	6	2	10	20	57	30
2017	6	2	5	3		
2016	-	-	12	17	164	160
2015	-	-	12	18	164	160
2014	3	10	29	44	136	125
2013	6	4	130	207	286	336

Sumber : Dinas Tenaga Kerja Kabupaten Lombok Barat

Source : Labor Office of Lombok Barat Regency

Tabel 3.2.5 Banyaknya Transmigrasi di Kabupaten Lombok Barat Menurut Daerah Asal Transmigran/Kecamatan, 2018
Numbers of Transmigration in Lombok Barat Regency by Origin/Subdistrict, 2018

Kecamatan Subdistrict	Kepala Keluarga Family	Jiwa Female
(1)	(2)	(3)
1. SEKOTONG		
2. LEMBAR		
3. GERUNG		
4. LABUAPI		
5. KEDIRI		
6. KURIPAN		
7. NARMADA	2	4
8. LINGSAR		
9. GUNUNGSARI		
10. BATU LAYAR		
Jumlah / Total	2	4
2017	2	8
2016	10	36
2015	10	35
2014	4	12
2013	23	94

Sumber : Dinas Tenaga Kerja Kabupaten Lombok Barat

Source : Labor Office of Lombok Barat Regency

Tabel 3.2.6 Banyaknya Transmigrasi di Kabupaten Lombok Barat Menurut Daerah Tujuan Penempatan, 2018
Numbers of Transmigration in Lombok Barat Regency by Destination, 2018

Daerah Tujuan <i>Destination</i>	Kepala Keluarga <i>Family</i>	Jiwa <i>Female</i>
(1)	(2)	(3)
1. PROV. KALIMANTAN TIMUR		
2. PROV. KALIMANTAN BARAT		
3. PROV. KALIMANTAN TENGAH		
4. PROV. NTB (BIMA, SUMBAWA)		
5. PROV. SULAWESI BARAT/TENGGARA	2	4
6. PROV. MALUKU UTARA		
7. PROV. MALUKU TENGAH		
8. PROV. SUMATERA SELATAN		
9. PROV. SULAWESI TENGAH		
Jumlah / Total	2	4
2017	2	8
2016	10	36
2015	10	35
2014	4	12
2013	23	94

Sumber : Dinas Tenaga Kerja Kabupaten Lombok Barat

Source : *Labor Office of Lombok Barat Regency*

Population and Employment

3.3 Indeks Pembangunan Manusia/Human Developing Index

Tabel 3.3.1 Angka Harapan Hidup menurut Kabupaten/Kota Di Provinsi Nusa Tenggara Barat, 2014 - 2018

Life Expectancy by Regencies/Municipality in West Nusa Tenggara Province, 2014 - 2018

Kabupaten/Kota Regencies/Municipality	AHH				
	2014	2015	2016	2017	2018
(1)	(2)	(3)	(4)	(5)	(6)
Lombok Barat	64,50	65,10	65,44	65,78	66,16
Lombok Tengah	64,45	64,75	65,01	65,28	65,59
Lombok Timur	64,04	64,44	64,73	65,01	65,33
Sumbawa	65,72	66,02	66,30	66,58	66,90
Dompu	65,06	65,36	65,62	65,89	66,20
Bima	64,56	64,86	65,13	65,40	65,71
Sumbawa Barat	65,85	66,35	66,66	66,98	67,34
Lombok Utara	65,19	65,59	65,88	66,17	66,50
Kota Mataram	70,18	70,43	70,70	70,98	71,24
Kota Bima	69,03	69,12	69,35	69,58	69,84
Nusa Tenggara Barat	64,89	65,38	65,48	65,55	65,87

Sumber/Source : Badan Pusat Statistik Kabupaten Lombok Barat / BPS-Statistics of Lombok Barat Regency

Tabel 3.3.2 Harapan Lama Sekolah menurut Kabupaten/Kota Di Provinsi Nusa Tenggara Barat, 2014 - 2018

Expected years of schooling by Regencies/Municipality in West Nusa Tenggara , 2014 - 2018

Kabupaten/Kota <i>Regencies/Municipality</i>	EYS				
	2014	2015	2016	2017	2018
(1)	(2)	(3)	(4)	(5)	(6)
Lombok Barat	12,09	12,66	12,80	13,04	13,36
Lombok Tengah	12,36	12,81	12,83	13,13	13,47
Lombok Timur	13,10	13,12	13,30	13,35	13,50
Sumbawa	11,94	12,27	12,68	12,85	12,90
Dompu	13,16	13,27	13,28	13,29	13,30
Bima	12,70	13,11	13,25	13,26	13,27
Sumbawa Barat	13,21	13,57	13,58	13,59	13,60
Lombok Utara	12,31	12,34	12,68	12,69	12,70
Kota Mataram	15,27	15,28	15,50	15,51	15,52
Kota Bima	14,92	14,95	14,96	14,97	14,98
Nusa Tenggara Barat	12,73	13,04	13,16	13,46	13,47

Sumber/Source : Badan Pusat Statistik Kabupaten Lombok Barat / *BPS-Statistics of Lombok Barat Regency*

Population and Employment

Tabel 3.3.3 Rata-rata Lama Sekolah menurut Kabupaten/Kota Di Provinsi Nusa Tenggara Barat, 2014 - 2018

Mean Years School by Regencies/Municipality in West Nusa Tenggara, 2014 - 2018

Kabupaten/Kota Regencies/Municipality	MYS				
	2014	2015	2016	2017	2018
(1)	(2)	(3)	(4)	(5)	(6)
Lombok Barat	5,63	5,69	5,93	6,15	6,16
Lombok Tengah	5,52	5,54	5,60	5,95	5,96
Lombok Timur	6,06	6,15	6,26	6,32	6,45
Sumbawa	7,31	7,52	7,53	7,54	7,72
Dompu	7,45	7,83	8,10	8,11	8,12
Bima	7,29	7,36	7,45	7,58	7,59
Sumbawa Barat	7,44	7,68	8,05	8,18	8,24
Lombok Utara	4,97	5,22	5,47	5,54	5,81
Kota Mataram	9,04	9,05	9,25	9,32	9,43
Kota Bima	9,58	9,96	10,13	10,14	10,30
Nusa Tenggara Barat	6,67	6,71	6,79	6,90	7,03

Sumber/Source : Badan Pusat Statistik Kabupaten Lombok Barat / BPS-Statistics of Lombok Barat Regency

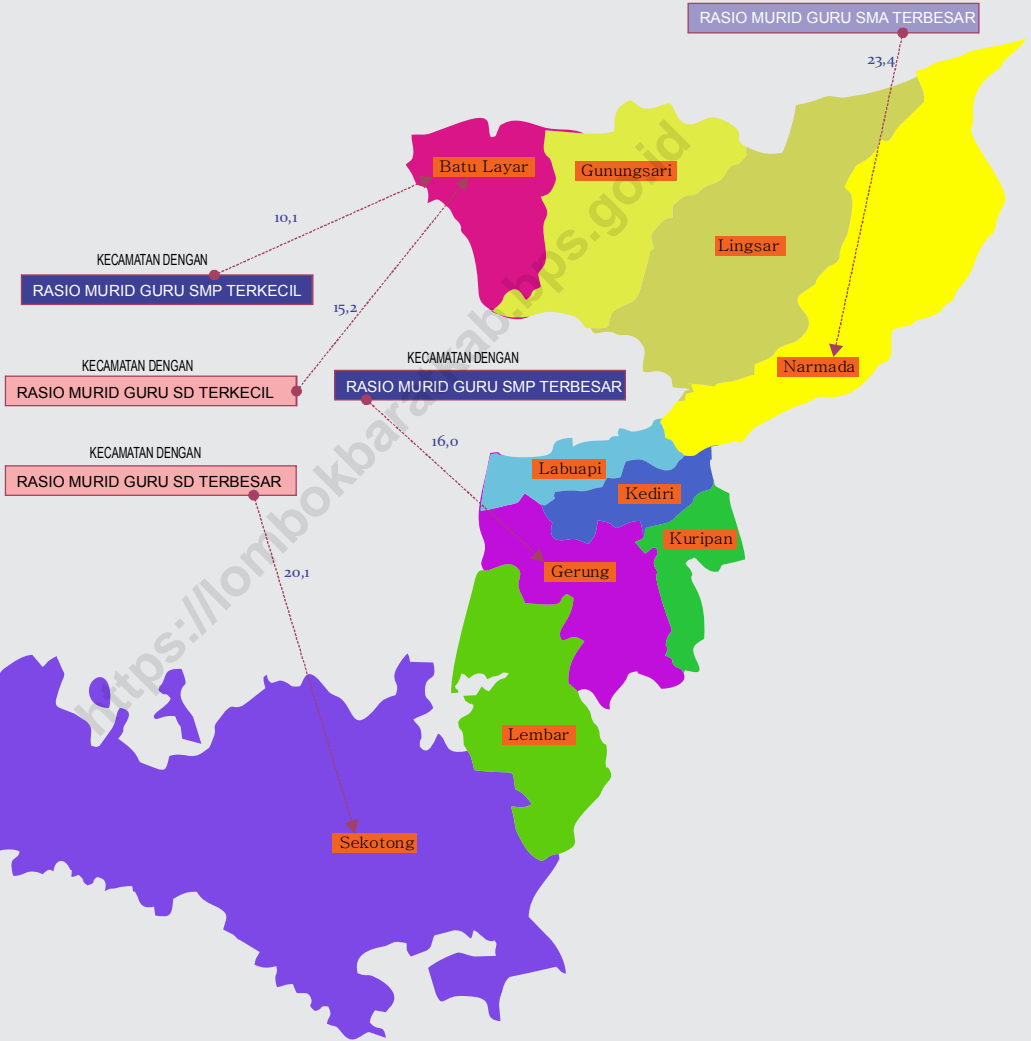
Tabel 3.3.4 Indeks Pembangunan Manusia menurut Kabupaten/Kota Di Provinsi Nusa Tenggara Barat, 2014 - 2018

Human Development Index by Regencies/Municipality in West Nusa Tenggara, 2014 - 2018

Kabupaten/Kota <i>Regencies/Municipality</i>	IPM				
	2014	2015	2016	2017	2018
(1)	(2)	(3)	(4)	(5)	(6)
Lombok Barat	63,52	64,62	65,55	66,37	67,18
Lombok Tengah	61,88	62,74	63,22	64,36	65,36
Lombok Timur	62,07	62,83	63,70	64,37	65,35
Sumbawa	62,88	63,91	64,89	65,84	66,77
Dompu	63,53	64,56	65,48	66,33	66,97
Bima	62,61	63,48	64,15	65,01	65,92
Sumbawa Barat	67,19	68,38	69,26	70,08	70,71
Lombok Utara	60,17	61,15	62,24	63,04	63,83
Kota Mataram	75,93	76,37	77,20	77,84	78,43
Kota Bima	72,23	72,99	73,67	74,36	75,04
Nusa Tenggara Barat	64,31	65,19	65,81	66,58	67,30

Sumber/Source : Badan Pusat Statistik Kabupaten Lombok Barat / *BPS-Statistics of Lombok Barat Regency*

<https://lombokbaratkab.bps.go.id>



ULASAN

DESCRIPTION

Selama manusia masih berinteraksi dengan yang lainnya maka permasalahan sosial akan selalu timbul. Permasalahan sosial sangatlah kompleks karena menyangkut banyak aspek dan manusia menjadi objeknya. Bukan hanya mengenai hubungan kemasyarakatan, sosial juga menyangkut dunia kebudayaan, pendidikan, kesehatan keagamaan, dan banyak aspek lainnya.

Maka bab ini akan membagi permasalahan sosial menjadi 4 sub bab yaitu pendidikan dan kebudayaan, kesehatan, agama dan sosial lainnya.

As long as human being still interact with other, social problem will always occur. Social problems are very complex because influence many aspects are involve and human is the main object. Social is not just involving community relationship but also involves culture, education, health, religion and many more.

That's why This chapter will be divided into 4 sub chapters and they are Cultural and education, Health, Religion and other social affairs.

Pendidikan dan Kebudayaan

Education and Culture

Sumber daya manusia yang mampu bersaing dalam era globalisasi adalah yang berkualitas. Salah satu upaya untuk meningkatkan kualitas intelegensi dan intelektual manusia adalah melalui pendidikan. Baik pendidikan formal maupun informal diharapkan mampu membangun moral dan kualitas bangsa.

Sub bab ini akan memberikan gambaran mengenai keadaan pendidikan di Kabupaten Lombok Barat terutama mengenai pendidikan formalnya.

Qualified human resources is necessary to be able to survive in competition of globalization. One of the ways to improve intelegencial qualification is by educations. Weather formal or informal, education is expected to be able to build moral and behaviour of the nation.

The following sub chapter gives description on how educational condition in Lombok Barat Regency performed especially in Its formal educations.

Kesehatan dan Keluarga Berencana

Meningkatnya kemajuan teknologi dan pembangunan diharapkan mampu meningkatkan kualitas kesehatan penduduk secara signifikan dan mampu menurunkan angka kematian. Keadaan kesehatan mengenai banyaknya sarana kesehatan, jumlah tenaga kesehatan yang tersedia, jenis penyakit yang paling banyak menyerang di Kabupaten Lombok Barat selama setahun dapat dilihat dalam sub bab ini.

Kuantitas tidaklah berarti tanpa kualitas, itulah sebabnya memiliki anak – anak yang berkualitas namun sedikit akan lebih berarti dibandingkan dengan anak yang banyak namun tidak berkualitas. Keluarga Berencana dicanangkan selain untuk menekan laju pertumbuhan penduduk juga untuk meningkatkan kualitas kesejahteraan keluarga. Gambaran singkat mengenai Keluarga Berencana di Kabupaten Lombok Barat selama setahun dijelaskan dalam tabel-tabel di bab ini.

Agama

Perbedaan tidaklah menjadi penghalang dalam kehidupan sosial masyarakat, termasuk perbedaan agama. Di Kabupaten Lombok Barat pemeluk agama

Health and Family Planning

The development of technology and development is expected to increase significant the humankind medical conditions and should decrease number of mortality. Health condition in Lombok Barat Regency, on Its medical resources, number of medical power, and type of diseases during the year are explained in the following chapters.

Quality would not be valuable without quantity, that's why having less qualified children is so much better than having many unqualified children. Family planning are programmed to control births and to increase the family's welfare and qualifications. Details on the family planning programme in Lombok Barat Regency described as the following tables in this chapter.

Religion

Differences is not the barriers in living within the society, not even difference in religion. Although Moslems hold major power in Lombok Barat Regency but this

Islam memang menjadi mayoritas namun hal tersebut tidak menimbulkan adanya suatu konflik dengan pemeluk agama lain. Keanekaan agama yang ada justru memererat rasa kebersamaan dan toleransi yang tinggi antar umat beragama.

Acara perang topat yang diadakan setiap tahunnya di Kecamatan Lingsar merupakan salah satu bukti nyata kerukunan antar umat beragama di Kabupaten Lombok Barat. Acara ini dipelopori oleh umat beragama Hindu untuk menghormati hari raya umat Islam. Beberapa hal yang berkaitan dengan keagamaan di Kabupaten Lombok Barat dijelaskan dalam sub bab ini.

Sosial Lainnya

Anak-anak terlantar, yatim piatu, gelandangan, PSK merupakan beberapa ek-ses dari permasalahan sosial. Untuk itu mutlak diperlukan adanya lembaga yang mengatur permasalahan sosial. Lembaga ini dapat menjadi wadah untuk menga-tur, mengakomodasi, dan menata hal-hal yang berkaitan dengan kemasyarakatan.

Jumlah panti asuhan, karang Taruna, Bencana alam dan permasalahan sosial lainnya yang terjadi di Kabupaten Lombok Barat selama setahun dijelaskan dalam sub bab berikut.

situation doesn't create any conflicts with other believers. Instead, the variety of religion strengthened the unity and toleration between believers.

Perang Topat Ceremony which are annually held in Lingsar Subdistrict is one of the proof about the harmony of differences in religion of Lombok Barat Regency. The ceremony is held by the Hindus to honor the Moslems. Several information about religion aspects are described in this sub chapter.

Other Social

Abandoned children, orphans, homeless and even prostitutes are excess of social problems. Therefore a special place or foundation is needed to manage these problems. The foundation could manage, accommodate, and keep many society problems in order.

Number of orphan house, youth organizations, Natural disaster during the year, social welfare problems in Lombok Barat Regency are explained in this sub chapter.

Peradilan

Sub Bab Peradilan merupakan sub bab baru yang dihadirkan pada publikasi tahun ini. Tabel ini menyajikan beberapa hal yang menyangkut pengadilan agama Giri Menang di Kabupaten Lombok Barat.

Perkara perceraian yang telah diputuskan, jumlah perkara yang diputuskan dan beberapa hal lainnya yang menggambarkan kinerja peradilan Agama di Kabupaten Lombok Barat disajikan pada tabel- tabel berikut.

Justice

Court sub chapter is a new sub chapter that we presented in this year publication. The tables serve several activities obtained by The Giri menang Religion Court in Lombok Barat regency.

Devorces cases, number of cases solved and other achievement that would describe the Giri Menang Religion Court in Lombok Barat Region is served in the following tables.

<https://lombokbaratkab.go.id>

4.1. Pendidikan/*Education*

Tabel 4.1.1 Jumlah Sekolah, Guru, dan Murid Taman Kanak-Kanak (TK) di Bawah Kementerian Pendidikan dan Kebudayaan Menurut Kecamatan, 2018

Number of Schools, Teachers, and Pupils in Kindergarten Under The Ministry of Education and Culture by Sub District, 2018

Kecamatan <i>Sub District</i>	Sekolah/ <i>Schools</i>		Jumlah/ <i>Total</i>
	Negeri/ <i>Public</i>	Swasta/ <i>Private</i>	
(1)	(2)	(3)	(4)
Sekotong
Lembar
Gerung
Labuapi
Kediri
Kuripan
Narmada
Lingsar
Gunungsari
Batu Layar
Lombok Barat	...	72	72

Catatan/*Note* : ¹ Jumlah guru termasuk kepala sekolah dan guru/*The total of teachers including head-master and teacher*

Sumber/*Source* : Kementerian Pendidikan dan Kebudayaan, Data Semester Ganji/*Ministry of Educations and Culture, Odd Semester Data*

Social and Welfare

Tabel 4.1.1 Lanjutan
Table Continued

Kecamatan Sub District	Guru ¹ /Teachers ¹		Jumlah/Total
	Negeri/Public	Swasta/Private	
(1)	(2)	(3)	(4)
Sekotong
Lembar
Gerung
Labuapi
Kediri
Kuripan
Narmada
Lingsar
Gunungsari
Batu Layar
Lombok Barat	419

Catatan/Note : ¹ Jumlah guru termasuk kepala sekolah dan guru/The total of teachers including head-master and teacher

Sumber/Source : Kementerian Pendidikan dan Kebudayaan, Data Semester Ganji/Ministry of Educations and Culture, Odd Semester Data

Tabel 4.1.1 Lanjutan
Table Continued

Kecamatan Sub District	Murid/Students		Jumlah/Total
	Negeri/Public	Swasta/Private	
(1)	(2)	(3)	(4)
Sekotong
Lembar
Gerung
Labuapi
Kediri
Kuripan
Narmada
Lingsar
Gunungsari
Batu Layar
Lombok Barat	5 291

Catatan/Note : ¹ Jumlah guru termasuk kepala sekolah dan guru/The total of teachers including head-master and teacher

Sumber/Source : Kementerian Pendidikan dan Kebudayaan, Data Semester Ganji/Ministry of Educations and Culture, Odd Semester Data

Tabel 4.1.2 Jumlah Sekolah, Guru, dan Murid Raudatul Athfal (RA) di Bawah Kementerian Agama Menurut Kecamatan, 2018/2019

Table Number of Schools, Teachers, and Pupils in Raudatul Athfal (RA) Under The Ministry of Religious Affairs by Sub District, 2018/2019

Kecamatan Sub District	Sekolah/Schools	Guru/Teachers	Siswa/Pupils
(1)	(2)	(3)	(4)
Sekotong	5	22	281
Lembar	4	23	196
Gerung	12	61	642
Labuapi	3	17	241
Kediri	5	34	376
Kuripan	2	8	71
Narmada	9	52	621
Lingsar	1	6	58
Gunungsari	12	88	937
Batu Layar	7	32	343
Lombok Barat	60	343	3 766

Sumber/Source : Kantor Kementerian Agama Kabupaten Lombok Barat/*Religion Affairs Office of Lombok Barat Regency*

Tabel 4.1.3 Jumlah Sekolah, Guru, dan Murid Sekolah Dasar (SD) di Bawah Kementerian Pendidikan dan Kebudayaan Menurut Kecamatan di Kabupaten Lombok Barat, 2017/2018

Number of Schools, Teachers, and Pupils in Primary Schools Under The Ministry of Education and Culture by Subdistrict in Lombok Barat Regency, 2017/2018

Kecamatan Sub District	Sekolah/Schools		
	Negeri/Public	Swasta/Private	Jumlah/Total
(1)	(2)	(3)	(4)
Sekotong	48	...	48
Lembar	29	...	29
Gerung	44	...	44
Labuapi	28	...	28
Kediri	26	2	28
Kuripan	20	2	22
Narmada	49	1	50
Lingsar	32	4	36
Gunungsari	38	6	44
Batu Layar	26	2	28
Lombok Barat	340	17	357

Catatan/Note : ¹ Jumlah guru termasuk kepala sekolah dan guru/*The total of teachers including head-master and teacher*

Sumber/Source : Kementerian Pendidikan dan Kebudayaan, Data Semester Ganjil 2017/ *Ministry of Education and Culture, 2017 Odd Semester Data*

Tabel 4.1.3 Lanjutan
Table Continued

Kecamatan Sub District	Guru ¹ /Teachers ¹		
	Negeri/Public	Swasta/Private	Jumlah/Total
(1)	(2)	(3)	(4)
Sekotong	372	...	372
Lembar	264	...	264
Gerung	432	...	432
Labuapi	331	...	331
Kediri	299	20	319
Kuripan	206	7	213
Narmada	586	4	590
Lingsar	317	29	346
Gunungsari	417	44	461
Batu Layar	273	18	291
Lombok Barat	3 497	122	3 619

Catatan/Note : ¹ Jumlah guru termasuk kepala sekolah dan guru/*The total of teachers including head-master and teacher*

Sumber/Source : Kementerian Pendidikan dan Kebudayaan, Data Semester Ganjil 2017/ *Ministry of Education and Culture, 2017 Odd Semester Data*

Tabel 4.1.3 Lanjutan
Table Continued

Kecamatan Sub District	Murid/Students		Jumlah/Total
	Negeri/Public	Swasta/Private	
(1)	(2)	(3)	(4)
Sekotong	7 483	...	7 483
Lembar	4 867	...	4 867
Gerung	8 577	...	8 577
Labuapi	5 805	...	5 805
Kediri	5 367	427	5 794
Kuripan	4 157	75	4 232
Narmada	9 947	66	10 013
Lingsar	5 961	290	6 251
Gunungsari	7 080	601	7 681
Batu Layar	4 323	114	4 437
Lombok Barat	63 567	1 573	65 140

Catatan/Note : ¹ Jumlah guru termasuk kepala sekolah dan guru/The total of teachers including head-master and teacher

Sumber/Source : Kementerian Pendidikan dan Kebudayaan, Data Semester Ganjil 2017/ Ministry of Education and Culture, 2017 Odd Semester Data

Social and Welfare

Tabel 4.1.4 Jumlah Sekolah, Guru, dan Murid Madrasah Ibtidaiyah (MI) di Bawah Kementerian Agama Menurut Kecamatan Menurut Kecamatan, (2017/2018)

Number of Schools, Teachers, and Pupils in Madrasah Ibtidaiyah (MI) Under The Ministry of Religious Affairs by Sub District, (2017/2018)

Kecamatan Sub District	Sekolah/Schools		Jumlah/Total
	Negeri/Public	Swasta/Private	
(1)	(2)	(3)	(4)
Sekotong
Lembar
Gerung
Labuapi
Kediri
Kuripan
Narmada
Lingsar
Gunungsari
Batu Layar
Lombok Barat	2	96	98

Sumber/Source : Kementerian Pendidikan dan Kebudayaan, Data Semester Ganji/Ministry of Educations and Culture, Odd Semester Data

Tabel 4.1.4 Lanjutan
Table Continued

Kecamatan Sub District	Guru/Teachers		Jumlah/Total
	Negeri/Public	Swasta/Private	
(1)	(2)	(3)	(4)
Sekotong
Lembar
Gerung
Labuapi
Kediri
Kuripan
Narmada
Lingsar
Gunungsari
Batu Layar
Lombok Barat	36	1 068	1 104

Sumber/Source : Kementerian Pendidikan dan Kebudayaan, Data Semester Ganji/Ministry of Educations and Culture, Odd Semester Data

Tabel 4.1.4 Lanjutan
Table Continued

Kecamatan Sub District	Murid/Students		Jumlah/Total
	Negeri/Public	Swasta/Private	
(1)	(2)	(3)	(4)
Sekotong
Lembar
Gerung
Labuapi
Kediri
Kuripan
Narmada
Lingsar
Gunungsari
Batu Layar
Lombok Barat	735	10 458	11 193

Sumber/Source : Kementerian Pendidikan dan Kebudayaan, Data Semester Ganjil/Ministry of Educations and Culture, Odd Semester Data

Tabel 4.1.5 Jumlah Sekolah, Guru, dan Murid Sekolah Menengah Pertama (SMP) di Bawah Kementerian Pendidikan dan Kebudayaan Menurut Kecamatan di Kabupaten Lombok Barat, 2017/2018

Number of Schools, Teachers, and Pupils in Junior High Schools Under The Ministry of Education and Culture by Subdistrict in Lombok Barat Regency, 2017/2018

Kecamatan Sub District	Sekolah/Schools		Jumlah/Total
	Negeri/Public	Swasta/Private	
(1)	(2)	(3)	(4)
Sekotong	9	1	10
Lembar	6	2	8
Gerung	5	5	10
Labuapi	3	2	5
Kediri	3	5	8
Kuripan	5	1	6
Narmada	7	5	12
Lingsar	7	2	9
Gunungsari	7	4	11
Batu Layar	3	2	5
Lombok Barat	55	29	84

Catatan/Note : ¹ Jumlah guru termasuk kepala sekolah dan guru/The total of teachers including head-master and teacher

Sumber/Source : Kementerian Pendidikan dan Kebudayaan, Data Semester Ganjil 2017/ Ministry of Education and Culture, 2017 Odd Semester Data

Tabel 4.1.5 Lanjutan
Table Continued

Kecamatan Sub District	Guru ¹ /Teachers ¹		Jumlah/Total
	Negeri/Public	Swasta/Private	
(1)	(2)	(3)	(4)
Sekotong	132	4	136
Lembar	112	10	122
Gerung	157	42	199
Labuapi	102	17	119
Kediri	67	42	109
Kuripan	100	13	113
Narmada	162	25	187
Lingsar	174	19	193
Gunungsari	108	31	139
Batu Layar	40	23	63
Lombok Barat	1 154	226	1 380

Catatan/Note : ¹ Jumlah guru termasuk kepala sekolah dan guru/The total of teachers including head-master and teacher

Sumber/Source : Kementerian Pendidikan dan Kebudayaan, Data Semester Ganjil 2017/ Ministry of Education and Culture, 2017 Odd Semester Data

Tabel 4.1.5 Lanjutan
Table Continued

Kecamatan Sub District	Murid/Students		Jumlah/Total
	Negeri/Public	Swasta/Private	
(1)	(2)	(3)	(4)
Sekotong	1 620	33	1 653
Lembar	1 385	96	1 481
Gerung	2 624	564	3 188
Labuapi	1 329	248	1 577
Kediri	887	416	1 303
Kuripan	1 135	96	1 231
Narmada	2 680	269	2 949
Lingsar	2 690	240	2 930
Gunungsari	1 441	331	1 772
Batu Layar	424	210	634
Lombok Barat	16 215	2 503	18 718

Catatan/Note : ¹ Jumlah guru termasuk kepala sekolah dan guru/The total of teachers including head-master and teacher

Sumber/Source : Kementerian Pendidikan dan Kebudayaan, Data Semester Ganjil 2017/ Ministry of Education and Culture, 2017 Odd Semester Data

Tabel 4.1.6 Jumlah Sekolah, Guru, dan Murid Madrasah Tsanawiyah (MTs) di Bawah Kementerian Agama Menurut Kecamatan, (2017/2018)
Table

Number of Schools, Teachers, and Pupils in Madrasah Tsanawiyah (MTs) Under The Ministry of Religious Affairs by Sub District, (2017/2018)

Kecamatan Sub District	Sekolah/Schools		Jumlah/Total
	Negeri/Public	Swasta/Private	
(1)	(2)	(3)	(4)
Sekotong
Lembar
Gerung
Labuapi
Kediri
Kuripan
Narmada
Lingsar
Gunungsari
Batu Layar
Lombok Barat	2	117	119

Catatan/Note : ¹ Jumlah guru termasuk kepala sekolah dan guru/The total of teachers including head-master and teacher

Sumber/Source : Kementerian Pendidikan dan Kebudayaan, Data Semester Ganjil/Ministry of Educations and Culture, Odd Semester Data

Tabel 4.1.6 Lanjutan
Table Continued

Kecamatan Sub District	Guru/Teachers		Jumlah/Total
	Negeri/Public	Swasta/Private	
(1)	(2)	(3)	(4)
Sekotong
Lembar
Gerung
Labuapi
Kediri
Kuripan
Narmada
Lingsar
Gunungsari
Batu Layar
Lombok Barat	87	1 908	1 995

Sumber/Source : Kementerian Agama, Data Semester Ganjil/Ministry of Religious Affairs, Odd Semester Data

Social and Welfare

Tabel 4.1.6 Lanjutan
Table Continued

Kecamatan Sub District	Murid/Students		Jumlah/Total
	Negeri/Public	Swasta/Private	
(1)	(2)	(3)	(4)
Sekotong
Lembar
Gerung
Labuapi
Kediri
Kuripan
Narmada
Lingsar
Gunungsari
Batu Layar
Lombok Barat	833	18 993	19 826

Sumber/Source : Kementerian Agama, Data Semester Ganjil/Ministry of Religious Affairs, Odd Semester Data

Tabel 4.1.7 Jumlah Sekolah, Guru, dan Murid Sekolah Menengah Atas (SMA) di Bawah Kementerian Pendidikan dan Kebudayaan Menurut Kecamatan di Kabupaten Lombok Barat, 2017/2018

Number of Schools, Teachers, and Pupils in Senior High Schools Under The Ministry of Education and Culture by Subdistrict in Lombok Barat Regency, 2017/2018

Kecamatan Sub District	Sekolah/Schools		Jumlah/Total
	Negeri/Public	Swasta/Private	
(1)	(2)	(3)	(4)
Sekotong	1	2	3
Lembar	3	...	3
Gerung	2	1	3
Labuapi	2	1	3
Kediri	1	2	3
Kuripan	1	...	1
Narmada	2	3	5
Lingsar	1	1	2
Gunungsari	1	2	3
Batu Layar	1	2	3
Lombok Barat	15	14	29

Catatan/Note : ¹ Jumlah guru termasuk kepala sekolah dan guru/The total of teachers including head-master and teacher

Sumber/Source : Kementerian Pendidikan dan Kebudayaan, Data Semester Ganjil 2017/ Ministry of Education and Culture, 2017 Odd Semester Data

Tabel 4.1.7 Lanjutan
Table Continued

Kecamatan Sub District	Guru ¹ /Teachers ¹		Jumlah/Total
	Negeri/Public	Swasta/Private	
(1)	(2)	(3)	(4)
Sekotong	29	14	43
Lembar	61	...	61
Gerung	87	3	90
Labuapi	60	12	72
Kediri	35	12	47
Kuripan	45	...	45
Narmada	89	25	114
Lingsar	45	12	57
Gunungsari	51	15	66
Batu Layar	16	22	38
Lombok Barat	518	115	633

Catatan/Note : ¹ Jumlah guru termasuk kepala sekolah dan guru/The total of teachers including head-master and teacher

Sumber/Source : Kementerian Pendidikan dan Kebudayaan, Data Semester Ganjil 2017/ Ministry of Education and Culture, 2017 Odd Semester Data

Tabel 4.1.7 Lanjutan
Table Continued

Kecamatan Sub District	Murid/Students		Jumlah/Total
	Negeri/Public	Swasta/Private	
(1)	(2)	(3)	(4)
Sekotong	318	208	526
Lembar	816	...	816
Gerung	1 324	67	1 391
Labuapi	629	72	701
Kediri	286	152	438
Kuripan	565	...	565
Narmada	2 195	472	2 667
Lingsar	692	123	815
Gunungsari	903	184	1 087
Batu Layar	230	126	356
Lombok Barat	7 958	1 404	9 362

Catatan/Note : ¹ Jumlah guru termasuk kepala sekolah dan guru/The total of teachers including head-master and teacher

Sumber/Source : Kementerian Pendidikan dan Kebudayaan, Data Semester Ganjil 2017/ Ministry of Education and Culture, 2017 Odd Semester Data

Tabel 4.1.8 Jumlah Sekolah, Guru, dan Murid Sekolah Menengah Kejuruan (SMK) di Bawah Kementerian Pendidikan dan Kebudayaan Menurut Kecamatan di Kabupaten Lombok Barat, 2017/2018

Number of Schools, Teachers, and Pupils in Vocational High Schools Under The Ministry of Education and Culture by Subdistrict in Lombok Barat Regency, 2017/2018

Kecamatan Sub District	Sekolah/Schools		Jumlah/Total
	Negeri/Public	Swasta/Private	
(1)	(2)	(3)	(4)
Sekotong	2	...	2
Lembar	1	1	2
Gerung	2	6	8
Labuapi	1	3	4
Kediri	1	4	5
Kuripan	2	1	3
Narmada	1	5	6
Lingsar	2	4	6
Gunungsari	1	3	4
Batu Layar	1	...	1
Lombok Barat	14	27	41

Sumber/Source : Kementerian Pendidikan dan Kebudayaan, Data Semester Ganjil 2017/ *Ministry of Education and Culture, 2017 Odd Semester Data*

Tabel 4.1.8 Lanjutan
Table Continued

Kecamatan Sub District	Guru/Teachers		
	Negeri/Public	Swasta/Private	Jumlah/Total
(1)	(2)	(3)	(4)
Sekotong	41	...	41
Lembar	30	4	34
Gerung	75	59	134
Labuapi	37	30	67
Kediri	26	49	75
Kuripan	154	15	169
Narmada	44	41	85
Lingsar	91	39	130
Gunungsari	39	25	64
Batu Layar	39	...	39
Lombok Barat	576	262	838

Sumber/Source : Kementerian Pendidikan dan Kebudayaan, Data Semester Ganjil 2017/ Ministry of Education and Culture, 2017 Odd Semester Data

Social and Welfare

Tabel 4.1.8 Lanjutan
Table Continued

Kecamatan Sub District	Murid/Students		Jumlah/Total
	Negeri/Public	Swasta/Private	
(1)	(2)	(3)	(4)
Sekotong	573	...	573
Lembar	391	23	414
Gerung	1 034	486	1 520
Labuapi	269	299	568
Kediri	165	543	708
Kuripan	1 994	212	2 206
Narmada	647	377	1 024
Lingsar	1 453	418	1 871
Gunungsari	517	244	761
Batu Layar	744	...	744
Lombok Barat	7 787	2 602	10 389

Sumber/Source : Kementerian Pendidikan dan Kebudayaan, Data Semester Ganjil 2017/ Ministry of Education and Culture, 2017 Odd Semester Data

Tabel 4.1.9 Jumlah Sekolah, Guru, dan Murid Madrasah Aliyah (MA) di Bawah Kementerian Agama Menurut Kecamatan, (2017/2018)

Number of Schools, Teachers, and Pupils in Madrasah Aliyah (MA) Under the Ministry of Religious Affairs by Sub District, (2017/2018)

Kecamatan Sub District	Sekolah/Schools		Jumlah/Total
	Negeri/Public	Swasta/Private	
(1)	(2)	(3)	(4)
Sekotong
Lembar
Gerung
Labuapi
Kediri
Kuripan
Narmada
Lingsar
Gunungsari
Batu Layar
Lombok Barat	1	81	82

Sumber/Source : Kementerian Pendidikan dan Kebudayaan, Data Semester Ganji/Ministry of Educations and Culture, Odd Semester Data

Social and Welfare

Tabel 4.1.9 Lanjutan
Table Continued

Kecamatan Sub District	Guru/Teachers		Jumlah/Total
	Negeri/Public	Swasta/Private	
(1)	(2)	(3)	(4)
Sekotong
Lembar
Gerung
Labuapi
Kediri
Kuripan
Narmada
Lingsar
Gunungsari
Batu Layar
Lombok Barat	38	1 146	1 184

Sumber/Source : Kementerian Agama, Data Semester Ganjil/Ministry of Religious Affairs, Odd Semester Data

Tabel 4.1.9 Lanjutan
 Table Continued

Kecamatan Sub District	Murid/Students		Jumlah/Total
	Negeri/Public	Swasta/Private	
(1)	(2)	(3)	(4)
Sekotong
Lembar
Gerung
Labuapi
Kediri
Kuripan
Narmada
Lingsar
Gunungsari
Batu Layar
Lombok Barat	248	9 951	10 199

Sumber/Source : Kementerian Agama, Data Semester Ganjil/Ministry of Religious Affairs, Odd Semester Data

Tabel 4.1.10 Jumlah Desa¹/Kelurahan yang Memiliki Fasilitas Sekolah Menurut Kecamatan dan Tingkat Pendidikan, 2018

Number of Villages¹ Having Educational Facilities by Sub District and Educational Level, 2018

Kecamatan Sub District	SD Primary School			SMP Junior High School		
	2011	2014	2018	2011	2014	2018
(1)	(2)	(3)	(4)	(5)	(6)	(7)
Sekotong	11	9	9	9	9	9
Lembar	9	10	10	6	7	7
Gerung	14	14	14	13	13	13
Labuapi	11	11	11	8	9	9
Kediri	10	10	10	10	10	9
Kuripan	6	6	6	5	6	6
Narmada	21	21	21	13	13	13
Lingsar	15	15	15	11	11	10
Gunungsari	16	16	16	12	11	13
Batu Layar	9	9	9	6	6	6
Lombok Barat	122	121	121	93	95	95

Catatan/Note : ¹ Desa pada tabel ini termasuk Unit Permukiman Transmigrasi (UPT) yang masih dibina oleh kementerian terkait/*Villages in this table include Transmigration Settlement Unit which is still fostered by the relevant ministries*

Sumber/Source : BPS, Pendataan Potensi Desa (Podes)/ *BPS-Statistics Indonesia, Village Potential Data Collection*

Tabel 4.1.10 Lanjutan
Table Continued

Kecamatan Sub District	SMA Senior High School			SMK Vocational School		
	2011 (8)	2014 (9)	2018 (10)	2011 (11)	2014 (12)	2018 (13)
Sekotong	3	3	6	3	2	2
Lembar	4	7	6	1	2	2
Gerung	8	9	9	5	5	6
Labuapi	6	7	7	3	3	4
Kediri	7	8	8	3	3	3
Kuripan	3	3	3	2	2	2
Narmada	8	12	13	1	4	5
Lingsar	2	3	5	2	4	5
Gunungsari	7	7	8	2	3	3
Batu Layar	4	4	4	1	2	1
Lombok Barat	52	63	69	23	30	33

Catatan/Note : ¹ Desa pada tabel ini termasuk Unit Permukiman Transmigrasi (UPT) yang masih dibina oleh kementerian terkait/Villages in this table include Transmigration Settlement Unit which is still fostered by the relevant ministries

Sumber/Source : BPS, Pendataan Potensi Desa (Podes)/ BPS-Statistics Indonesia, Village Potential Data Collection

Tabel 4.1.10 Lanjutan
Table Continued

Kecamatan Sub District	Perguruan Tinggi/University		
	2011	2014	2018
(1)	(8)	(9)	(10)
Sekotong	-	-	-
Lembar	-	-	1
Gerung	1	2	-
Labuapi	-	-	-
Kediri	3	3	3
Kuripan	-	-	1
Narmada	1	1	2
Lingsar	-	-	-
Gunungsari	2	3	2
Batu Layar	-	-	1
Lombok Barat	7	9	10

Catatan/Note : ¹ Desa pada tabel ini termasuk Unit Permukiman Transmigrasi (UPT) yang masih dibina oleh kementerian terkait/*Villages in this table include Transmigration Settlement Unit which is still fostered by the relevant ministries*

Sumber/Source : BPS, Pendataan Potensi Desa (Podes)/ *BPS-Statistics Indonesia, Village Potential Data Collection*

Tabel 4.1.11 Jumlah Sekolah, Guru, dan Murid Madrasah Ibtidaiyah (MI) di Bawah Kementerian Agama Menurut Kecamatan Menurut Kecamatan, 2018/2019

Number of Schools, Teachers, and Pupils in Madrasah Ibtidaiyah (MI) Under The Ministry of Religious Affairs by Sub District, 2018/2019

Kecamatan Sub District	Sekolah/Schools	Guru/Teachers	Siswa/Pupils
(1)	(2)	(3)	(4)
Sekotong	13	130	1 312
Lembar	12	106	1 192
Gerung	13	145	986
Labuapi	8	117	1 455
Kediri	9	127	1 247
Kuripan	3	37	332
Narmada	15	175	2 086
Lingsar	8	102	1 231
Gunungsari	9	146	1 874
Batu Layar	6	82	760
Lombok Barat	96	1 167	12 475

Sumber/Source : Kantor Kementerian Agama Kabupaten Lombok Barat/Religion Affairs Office of Lombok Barat Regency

Tabel 4.1.12 Jumlah Sekolah, Guru, dan Murid Madrasah Tsanawiyah (MTs) di Bawah Kementerian Agama Menurut Kecamatan, 2018/2019
Table

Number of Schools, Teachers, and Pupils in Madrasah Tsanawiyah (MTs) Under The Ministry of Religious Affairs by Sub District, 2017/2018

Kecamatan Sub District	Sekolah/Schools	Guru/Teachers	Siswa/Pupils
(1)	(2)	(3)	(4)
Sekotong	12	197	970
Lembar	10	165	2,835
Gerung	22	432	4,004
Labuapi	7	173	5,083
Kediri	16	487	720
Kuripan	3	72	1,159
Narmada	15	405	894
Lingsar	8	161	807
Gunungsari	19	469	3,177
Batu Layar	7	168	1,389
Lombok Barat	119	2,729	21,038

Sumber/Source : Kantor Kementerian Agama Kabupaten Lombok Barat/Religion Affairs Office of Lombok Barat Regency

Tabel 4.1.13 Jumlah Sekolah, Guru, dan Murid Madrasah Aliyah (MA) di Bawah Kementerian Agama Menurut Kecamatan, 2018/2019

Number of Schools, Teachers, and Pupils in Madrasah Aliyah (MA) Under the Ministry of Religious Affairs by Sub District, 2018/2019

Kecamatan Sub District	Sekolah/Schools	Guru/Teachers	Siswa/Pupils
(1)	(2)	(3)	(4)
Sekotong	5	85	448
Lembar	4	80	376
Gerung	15	355	2,181
Labuapi	7	162	733
Kediri	14	449	3,130
Kuripan	2	28	119
Narmada	11	245	1,956
Lingsar	5	105	267
Gunungsari	13	353	2,471
Batu Layar	6	121	614
Lombok Barat	82	1,983	12,295

Sumber/Source : Kantor Kementerian Agama Kabupaten Lombok Barat/Religion Affairs Office of Lombok Barat Regency

Social and Welfare

4.2. Kesehatan/Health

Tabel 4.2.1 Jumlah Desa¹/Kelurahan Yang Memiliki Sarana Kesehatan Menurut Kecamatan, 2018

Number of Villages¹ Having Health Facilities by Sub District, 2018

Kecamatan Sub District	Rumah Sakit Hospital			Rumah Sakit Bersalin Maternity Hospital		
	2011	2014	2018	2011	2014	2018
(1)	(2)	(3)	(4)	(5)	(6)	(7)
Sekotong	-	-	-	-	-	-
Lembar	-	-	-	-	-	-
Gerung	1	1	1	-	1	-
Labuapi	-	-	-	-	-	-
Kediri	-	-	-	-	-	-
Kuripan	-	-	-	-	-	-
Narmada	-	-	1	-	-	-
Lingsar	-	-	-	-	-	-
Gunungsari	-	-	-	-	-	-
Batu Layar	-	-	-	-	-	-
Lombok Barat	1	1	2	-	1	-

Catatan/Note : ¹ Desa pada tabel ini termasuk Unit Permukiman Transmigrasi (UPT) yang masih dibina oleh kementerian terkait/*Villages in this table include Transmigration Settlement Unit which is still fostered by the relevant ministries*

Sumber/Source : BPS, Pendataan Potensi Desa (Podes)/ *BPS-Statistics Indonesia, Village Potential Data Collection*

Tabel 4.2.1 Lanjutan
Table Continued

Kecamatan <i>Sub District</i>	Poliklinik <i>Polyclinic</i>			Puskesmas <i>Public Health Center</i>		
	2011	2014	2018	2011	2014	2018
(1)	(2)	(3)	(4)	(5)	(6)	(7)
Sekotong	-	1	1	2	2	2
Lembar	-	-	-	1	1	2
Gerung	-	1	1	1	3	2
Labuapi	-	-	3	2	2	2
Kediri	-	-	-	1	2	2
Kuripan	-	-	-	1	1	1
Narmada	3	4	5	2	2	3
Lingsar	-	1	1	2	2	2
Gunungsari	-	1	1	2	2	2
Batu Layar	-	1	3	1	1	2
Lombok Barat	3	9	15	15	18	20

Catatan/Note : ¹ Desa pada tabel ini termasuk Unit Permukiman Transmigrasi (UPT) yang masih dibina oleh kementerian terkait/*Villages in this table include Transmigration Settlement Unit which is still fostered by the relevant ministries*

Sumber/Source : BPS, Pendataan Potensi Desa (Podes)/ *BPS-Statistics Indonesia, Village Potential Data Collection*

Tabel 4.2.1 Lanjutan
Table Continued

Kecamatan Sub District	Puskesmas Pembantu Subsidiary of Public Health Center			Apotek Pharmacy		
	2011	2014	2018	2011	2014	2018
(1)	(2)	(3)	(4)	(5)	(6)	(7)
Sekotong	5	3	3	-	-	1
Lembar	6	6	5	-	1	2
Gerung	9	10	10	3	2	3
Labuapi	4	4	4	2	3	3
Kediri	3	3	3	2	2	3
Kuripan	5	5	5	-	-	1
Narmada	8	9	9	2	3	4
Lingsar	6	6	9	-	-	-
Gunungsari	7	8	9	2	3	5
Batu Layar	3	2	4	1	3	5
Lombok Barat	56	56	61	12	17	27

Catatan/Note : ¹ Desa pada tabel ini termasuk Unit Permukiman Transmigrasi (UPT) yang masih dibina oleh kementerian terkait/*Villages in this table include Transmigration Settlement Unit which is still fostered by the relevant ministries*

Sumber/Source : BPS, Pendataan Potensi Desa (Podes)/ *BPS-Statistics Indonesia, Village Potential Data Collection*

Tabel 4.2.2 Jumlah Tenaga Kesehatan Menurut Kecamatan, 2018
Table

Number of Medical Personnel by Sub District, 2018

Kecamatan <i>Sub District</i>	Dokter <i>Doctor</i>	Perawat <i>Nurse</i>	Bidan <i>Midwife</i>	Farmasi <i>Pharmaceutical</i>	Ahli Gizi <i>Nutritionist</i>
(1)	(2)	(3)	(4)	(5)	(6)
Sekotong
Lembar
Gerung
Labuapi
Kediri
Kuripan
Narmada
Lingsar
Gunungsari
Batu Layar
Lombok Barat	148	567	415	11	...

Catatan/Note : Dokter termasuk tenaga kesehatan RSUD Tripat Gerung/ Docterincluding health staff at Tripat Gerung Regional Hospital

Sumber/Source : Kementerian Kesehatan, <http://sisdmk.bppsdmk.kemkes.go.id/> Ministry of Health, <http://sisdmk.bppsdmk.kemkes.go.id>

Tabel 4.2.3 Jumlah Kelahiran Dan Kematian Bayi Dirinci Per Kecamatan, 2018
Table

Number of Fertility and Infant Mortality by District, 2018

Kecamatan <i>Sub District</i>	Kelahiran Total <i>Total Birth</i>	Bayi Lahir Hidup <i>Life Birth</i>	Bayi Masih Hidup <i>Still Birth</i>	Kematian Bayi <i>Infant Mortality</i>
(1)	(2)	(3)	(4)	(5)
Sekotong	1 275	1 256	1 253	3
Lembar	1 038	1 024	1 022	2
Gerung	1 717	1 701	1 695	6
Labuapi	1 402	1 402	1 401	1
Kediri	1 309	1 293	1 287	6
Kuripan	867	868	866	2
Narmada	1 990	1 958	1 957	1
Lingsar	1 340	1 335	1 332	3
Gunungsari	1 779	1 775	1 772	3
Batu Layar	1 111	1 111	1 110	1
Lombok Barat	13 828	13 723	13 695	28

Sumber/Source : Dinas Kesehatan Kabupaten Lombok Barat / *Health Service Office of Lombok Barat Regency*

Tabel 4.2.4 Jumlah Rumah Sakit Umum, Rumah Sakit Khusus, dan Puskesmas Menurut Kecamatan, 2017 dan 2018

Number of General Hospital, Special Hospital, and Public Health Center by Sub District, 2017 and 2018

Kecamatan Sub District	Rumah Sakit Umum <i>General Hospital</i>		Rumah Sakit Khusus <i>Special Hospital</i>		Rumah Sakit Bersalin/ Rumah Bersalin <i>Maternity Hospital</i>		Puskesmas <i>Public Health Center</i>	
	2017	2018	2017	2018	2017	2018	2017	2018
(1)	(2)	(3)	(4)	(5)	(6)	(7)	(6)	(7)
Sekotong	-	-	2	2
Lembar	-	-	1	2
Gerung	1	1	2	2
Labuapi	-	-	2	2
Kediri	-	-	2	2
Kuripan	-	-	1	1
Narmada	1	1	2	3
Lingsar	-	-	2	2
Gunungsari	-	-	2	2
Batu Layar	-	-	1	1
Lombok Barat	2	2	17	19

Sumber/Source : Dinas Kesehatan Kabupaten Lombok Barat/Health Service Office of Lombok Barat Regency

Tabel 4.2.4 Lanjutan
Table Continued

Kecamatan Sub District	Klinik/Balai Kesehatan Clinic/Health Center		Posyandu Maternal & Child Health Center		Poskesdes Village Clinics	
	2017	2018	2017	2018	2017	2018
(1)	(8)	(9)	(10)	(11)	(12)	(13)
Sekotong	11
Lembar	8
Gerung	14
Labuapi	14
Kediri	9
Kuripan	6
Narmada	20
Lingsar	14
Gunungsari	16
Batu Layar	7
Lombok Barat	119

Sumber/Source : Dinas Kesehatan Kabupaten Lombok Barat/Health Service Office of Lombok Barat Regency

4.3. Agama dan Sosial Lainnya/*Religion and Other Social Affairs*

Tabel 4.3.1 Jumlah Penduduk Menurut Kecamatan dan Agama yang Dianut, 2018
Table Population by Sub District and Religion, 2018

Kecamatan Sub District	Islam	Protestan <i>Protestant</i>	Katolik <i>Catholic</i>	Hindu	Budha <i>Buddha</i>	Lainnya <i>Others</i>
(1)	(2)	(3)	(4)	(5)	(6)	(7)
Sekotong
Lembar
Gerung
Labuapi
Kediri
Kuripan
Narmada
Lingsar
Gunungsari
Batu Layar
Lombok Barat

Catatan/Note :

Sumber/Source :

Tabel 4.3.2 Jumlah Tempat Peribadatan Menurut Kecamatan, 2017
Table *Number of Places of Worship by Sub District and Religion, 2017*

Kecamatan Sub District	Masjid Mosque	Mushola Pray Room	Gereja Protestan Protestant Church	Gereja Katholik Catholic Church	Pura Temple	Vihara
(1)	(2)	(3)	(4)	(5)	(6)	(7)
Sekotong	66	31	...	21	3	3
Lembar	72	90	...	13	5	5
Gerung	82	114	...	31
Labuapi	52	113	...	8
Kediri	35	104	...	8
Kuripan	32	79	...	14
Narmada	90	91	...	24
Lingsar	71	59	...	19
Gunungsari	91	17	...	8
Batu Layar	55	13	...	15
Lombok Barat	646	711	...	161	8	8

Sumber/Source : Kantor Kementerian Agama Kabupaten Lombok Barat/*Religion Affairs Office of Lombok Barat Regency*

Tabel 4.3.3 Jumlah Desa¹/Kelurahan yang Mengalami Bencana Alam² Menurut Kecamatan, 2018
Number of Villages¹ that Had Natural Disaster² by Sub District, 2018

Kecamatan Sub District	Banjir/Flood			Gempa Bumi/Earthquake		
	2011	2004	2018	2011	2004	2018
(1)	(2)	(3)	(4)	(5)	(6)	(7)
Sekotong	2	5	5	-	-	3
Lembar	2	3	6	-	-	-
Gerung	5	1	4	-	-	-
Labuapi	6	3	5	-	-	5
Kediri	1	3	2	-	-	3
Kuripan	3	1	-	-	-	6
Narmada	1	1	1	-	5	3
Lingsar	2	1	1	-	-	2
Gunungsari	2	-	-	-	-	11
Batu Layar	-	2	5	-	-	7
Lombok Barat	24	20	29	-	5	40

Catatan/Note : ¹Desa pada tabel ini termasuk Unit Permukiman Transmigrasi (UPT) yang masih dibina oleh kementerian terkait/*Villages in this table are included in Transmigration Settlement Unit which is still fostered by the relevant ministries*

²Terjadi dalam tiga tahun terakhir sampai dengan saat pencacahan/*Occured during the last three years by the time of enumeration*

Sumber/Source : BPS, Pendataan Potensi Desa (Podes)/ *BPS-Statistics Indonesia, Village Potential Data Collecting*

Tabel 4.3.3 Lanjutan
Table Continued

Kecamatan Sub District	Tanah Longsor/Landslide		
	2011	2004	2018
(1)	(8)	(9)	(10)
Sekotong	-	2	3
Lembar	-	2	5
Gerung	2	-	4
Labuapi	-	-	-
Kediri	-	-	-
Kuripan	-	-	-
Narmada	1	4	4
Lingsar	1	-	4
Gunungsari	3	2	5
Batu Layar	1	3	4
Lombok Barat	8	13	29

Catatan/Note : ¹Desa pada tabel ini termasuk Unit Permukiman Transmigrasi (UPT) yang masih dibina oleh kementerian terkait/*Villages in this table are included in Transmigration Settlement Unit which is still fostered by the relevant ministries*
²Terjadi dalam tiga tahun terakhir sampai dengan saat pencacahan/*Occured during the last three years by the time of enumeration*

Sumber/Source : BPS, Pendataan Potensi Desa (Podes)/ *BPS-Statistics Indonesia, Village Potential Data Collecting*

Tabel 4.3.4 Jumlah Korban Kekerasan Terhadap Perempuan dan Anak menurut Jenis Kekerasan, 2018

Numbers of Violation Victim to Woman and Child by Type of Violation, 2018

Jenis Kekerasan <i>Type of Violation</i>	Perempuan <i>Female</i>	Anak <i>Child</i>
(1)	(2)	(3)
1. Penganiayaan	16	9
2. Penghinaan	10	-
3. Pelecehan	19	16
4. Penelantaran	28	-
5. Lainnya	14	9
Jumlah / Total	87	34

Sumber/Source : Kepolisian Resort Lombok Barat / *Police Resort of Lombok Barat Regency*

Tabel 4.3.5 Jumlah Korban Kekerasan Terhadap Perempuan dan Anak Menurut Kecamatan, 2018

Numbers of Violation Victim to Woman and Child by Subdistrict, 2018

Kecamatan Subdistrict	Ancaman	Membawa Lari Anak di Bawah Umur	Pembatalan Pernikahan	Pencabulan
(1)	(2)	(3)	(4)	(5)
Sekotong	-	-	-	-
Lembar	-	-	-	-
Gerung	-	-	-	1
Labuapi	-	-	-	1
Kediri	-	-	-	1
Kuripan	-	-	-	-
Narmada	-	-	-	-
Lingsar	-	-	-	-
Gunungsari	-	-	-	-
Batu Layar	-	-	-	1
Lombok Barat	-	-	-	4

Sumber/Source : Kepolisian Resort Lombok Barat / Police Resort of Lombok Barat Regency

Tabel 4.3.5 Lanjutan
Table Continued

Kecamatan Subdistrict	Penga- niayaan	Perkosaan	Sodomi	Jumlah
(1)	(6)	(7)	(8)	(9)
Sekotong	3	3	-	6
Lembar	1	3	-	4
Gerung	6	-	-	6
Labuapi	1	-	-	2
Kediri	1	1	-	3
Kuripan	1	-	-	1
Narmada	-	-	-	-
Lingsar	-	-	-	-
Gunungsari	-	-	-	-
Batu Layar	-	-	-	1
Lombok Barat	13	7	-	23

Sumber/Source : Kepolisian Resort Lombok Barat / Police Resort of Lombok Barat Regency

Tabel 4.3.6 Jumlah Kasus Kekerasan Terhadap Perempuan, 2018
Table

Number of Violence Against Women, 2018

Kecamatan <i>Subdistrict</i>	Hak Asuh Anak	Harta Bersama	Nafkah	Pen cabulan
(1)	(2)	(3)	(4)	(5)
Sekotong	-	-	-	-
Lembar	-	-	-	-
Gerung	-	-	-	1
Labuapi	-	-	-	-
Kediri	-	-	-	-
Kuripan	-	-	-	-
Narmada	-	-	-	-
Lingsar	-	-	-	-
Gunungsari	-	-	-	-
Batu Layar	-	-	-	-
Lombok Barat	-	-	-	1

Sumber/Source : Kepolisian Resort Lombok Barat / *Police Resort of Lombok Barat Regency*

Tabel 4.3.6 Lanjutan
Table Continued

Kecamatan Subdistrict	Pene lan- taran RT	Peng aniayaan	Per ceraian	Per kosaan
(1)	(6)	(7)	(8)	(9)
Sekotong	1	9	-	2
Lembar	1	7	-	-
Gerung	-	2	-	1
Labuapi	-	5	-	-
Kediri	-	1	-	1
Kuripan	1	3	-	-
Narmada	-	-	-	-
Lingsar	-	-	-	-
Gunungsari	-	-	-	-
Batu Layar	-	2	-	-
Lombok Barat	3	29	-	4

Sumber/Source : Kepolisian Resort Lombok Barat / Police Resort of Lombok Barat Regency

Social and Welfare

Tabel 4.3.6 Lanjutan
Table

Continued

Kecamatan <i>Subdistrict</i>	Perse lingkuh an	Pertang gung jawaban	Per zinahan	Poligami
(1)	(10)	(11)	(12)	(13)
Sekotong	-	-	1	-
Lembar	-	-	1	-
Gerung	-	-	-	-
Labuapi	-	-	1	-
Kediri	-	-	-	-
Kuripan	-	-	2	-
Narmada	-	-	-	-
Lingsar	-	-	-	-
Gunungsari	-	-	-	-
Batu Layar	-	-	-	-
Lombok Barat	-	-	5	-

Sumber/Source : Kepolisian Resort Lombok Barat / *Police Resort of Lombok Barat Regency*

Tabel 4.3.7 Jumlah Kasus Trafficking per Kecamatan, 2018
Table

Number of Trafficking by Subdistrict, 2018

Kecamatan <i>Subdistrict</i>	Perempuan <i>Female</i>	Anak / <i>Children</i>		Jumlah <i>Total</i>
		Laki-Laki <i>Male</i>	Perempuan <i>Female</i>	
(1)	(2)	(3)	(4)	(5)
Sekotong	-	-	-	-
Lembar	-	-	-	-
Gerung	-	-	-	-
Labuapi	-	-	-	-
Kediri	-	-	-	-
Kuripan	-	-	-	-
Narmada	-	-	-	-
Lingsar	-	-	-	-
Gunungsari	-	-	-	-
Batu Layar	-	-	-	-
Lombok Barat	-	-	-	-

Sumber/Source : Kepolisian Resort Lombok Barat / *Police Resort of Lombok Barat Regency*

Social and Welfare

Tabel 4.3.8 Jumlah Pelaku Kriminal Menurut Jenis Kelamin dan Kecamatan, 2018
Table

Number of Criminals by Sex and Subdistrict, 2018

Kecamatan <i>Subdistrict</i>	Laki-Laki <i>Male</i>	Perempuan <i>Female</i>	Jumlah <i>Total</i>
(1)	(2)	(3)	(4)
Sekotong	11	3	14
Lembar	16	3	19
Gerung	13	6	19
Labuapi	9	4	13
Kediri	6	-	6
Kuripan	5	3	8
Narmada	-	-	-
Lingsar	-	-	-
Gunungsari	-	-	-
Batu Layar	2	-	2
Lombok Barat	62	19	81

Sumber/Source : Kepolisian Resort Lombok Barat / *Police Resort of Lombok Barat Regency*

Tabel 4.3.9 Jumlah Kasus Aborsi yang Ditangani Dirinci per Kecamatan, 2018
Table

Number of Abortion Cases Which is Handled by Police Station Resort by Subdistrict, 2018

Kecamatan <i>Subdistrict</i>	Yang Diterima	Sudah Diproses	Sedang Diproses	Belum Diproses
(1)	(2)	(3)	(4)	(5)
Sekotong	-	-	-	-
Lembar	-	-	-	-
Gerung	-	-	-	-
Labuapi	-	-	-	-
Kediri	-	-	-	-
Kuripan	-	-	-	-
Narmada	-	-	-	-
Lingsar	-	-	-	-
Gunungsari	-	-	-	-
Batu Layar	-	-	-	-
Lombok Barat	-	-	-	-

Sumber/Source : Kepolisian Resort Lombok Barat / *Police Resort of Lombok Barat Regency*

Tabel 4.3.10 Banyaknya Kecelakaan Lalu Lintas dan Kerugian Materi Menurut Kecamatan, 2018

Numbers of Traffic Accident With Material Loss by Subdistrict, 2018

Kecamatan Subdistrict	Jumlah Kecelakaan Number of Traffic Accident	Kerugian Materi Material Loss (Rp)
(1)	(2)	(3)
Sekotong	15	16,100,000
Lembar	19	26,700,000
Gerung	25	19,400,000
Labuapi	19	75,600,000
Kediri	21	26,200,000
Kuripan	24	30,850,000
Narmada
Lingsar
Gunungsari
Batu Layar	22	70,400,000
Lombok Barat	145	265,250,000

Sumber/Source : Kepolisian Resort Lombok Barat / Police Resort of Lombok Barat Regency

Tabel 4.3.11 Banyaknya Korban Kecelakaan Lalu Lintas Dirinci Menurut Kecamatan, 2018

Numbers of Traffic Accident Victims by Subdistrict, 2018

Kecamatan <i>Subdistrict</i>	Meninggal Ditempat <i>Died Instantly</i>	Luka Berat <i>Serious Injured</i>	Luka Ringan <i>Minor Injured</i>
(1)	(2)	(3)	(4)
Sekotong	3	4	12
Lembar	7	-	13
Gerung	6	-	12
Labuapi	6	5	15
Kediri	5	6	11
Kuripan	3	6	25
Narmada
Lingsar
Gunungsari
Batu Layar	9	6	22
Lombok Barat	39	27	110

Sumber/Source : Kepolisian Resort Lombok Barat / Police Resort of Lombok Barat Regency

Tabel 4.3.12 Banyaknya Pelanggaran Lalu Lintas Dirinci Menurut Kecamatan, 2018
Table

Numbers of Traffic Violations by Subdistrict, 2018

Kecamatan Subdistrict	Jumlah Pelanggaran Lalu Lintas Number Of Traffic Violations
(1)	(2)
Sekotong	...
Lembar	1,247
Gerung	3,498
Labuapi	2,319
Kediri	1,583
Kuripan	-
Narmada	...
Lingsar	...
Gunungsari	...
Batu Layar	1,189
Lombok Barat	9,836

Sumber/Source : Kepolisian Resort Lombok Barat / Police Resort of Lombok Barat Regency

Tabel 4.3.13 Jenis Pelanggaran Lalu Lintas Dirinci Menurut Kecamatan, 2018
Table

Kind of Traffic Violations by Subdistrict, 2018

Kecamatan <i>Subdistrict</i>	Tanpa SIM	Tanpa STNK	Tanpa Helm
(1)	(2)	(3)	(4)
Sekotong	-	-	-
Lembar	205	211	459
Gerung	991	483	1,219
Labuapi	1,057	217	598
Kediri	578	212	387
Kuripan	-	-	-
Narmada	-	-	-
Lingsar	-	-	-
Gunungsari	-	-	-
Batu Layar	316	185	576
Lombok Barat	3,147	1,308	3,239

Sumber/Source : Kepolisian Resort Lombok Barat / *Police Resort of Lombok Barat Regency*

Social and Welfare

Tabel 4.3.13 Lanjutan
Table

Continued

Kecamatan <i>Subdistrict</i>	Kelengkapan	Rambu	Lain-lain
(1)	(2)	(3)	(4)
Sekotong	-	-	-
Lembar	27	-	345
Gerung	19	315	471
Labuapi	111	55	281
Kediri	49	-	357
Kuripan	-	-	-
Narmada	-	-	-
Lingsar	-	-	-
Gunungsari	-	-	-
Batu Layar	10	-	102
Lombok Barat	216	370	1,556

Sumber/Source : Kepolisian Resort Lombok Barat / *Police Resort of Lombok Barat Regency*

Tabel 4.3.14 Profesi, Pendidikan, Umur dan Golongan SIM Pelaku Pelanggaran Lalu Lintas Menurut Kecamatan, 2018

Profession, Education, Age and Driver License of Traffic Violators by Subdistrict, 2018

Rincian Details	Jumlah Pelanggar Lalu Lintas Number of Traffic Violators
(1)	(2)
A. Profesi	
- TNI/Polri	
- PNS	294
- Pelajar/Mahasiswa	1,429
- Pengemudi	715
- Swasta/DII	7,350
B. Pendidikan	
- SD	172
- SLTP	387
- SLTA	7,844
- Perguruan Tinggi	1,027
- Putus Sekolah	188
C. Umur	
- 0 - 15	533
- 15 - 21	2,514
- 21 - 30	2,671
- 30 - 40	3,782
- 40 ke atas	332
D. Golongan SIM	
- A	1,054
- AU	102
- B	
- BI	
- BIU	172
- BII	
- B IIU	58
- C	5,321
- Tanpa SIM	3,147

Sumber/Source : Kepolisian Resort Lombok Barat / Police Resort of Lombok Barat Regency

Tabel 4.3.15 Jumlah Polisi Sektor dan Pos Polisi Dirinci Menurut Kecamatan, 2018
Table
Numbers of Subdistrict Policeman and Police Station by Subdistrict, 2018

Kecamatan <i>Subdistrict</i>	Polsek <i>Subdistrict Policeman</i>	Pos Polisi <i>Police Station</i>	Keterangan <i>Details</i>
(1)	(2)	(3)	(4)
1. SEKOTONG	1	-	-
2. LEMBAR	1	-	-
3. GERUNG	1	-	-
4. LABUAPI	1	-	-
5. KEDIRI	1	-	-
6. KURIPAN	1	-	polsubsektor
7. NARMADA *)	-	-	-
8. LINGSAR *)	-	-	-
9. GUNUNGSARI *)	-	-	-
10. BATU LAYAR	1	-	-
11. KP3 LEMBAR	1	-	-
Lombok Barat	8	-	-

Sumber/Source : Kepolisian Resort Lombok Barat / *Police Resort of Lombok Barat Regency*

Tabel 4.3.16 Banyaknya Perkara Perceraian yang Diputuskan di Pengadilan Agama Giri Menang per Kecamatan, 2018
Table

Number of Divorces Cases in Giri Menang Court by Subdistrict, 2018

Kecamatan <i>Subdistrict</i>	Jumlah Perkara <i>Number of Cases</i>	Isbat Nikah
(1)	(2)	(3)
1. SEKOTONG	66	88
2. LEMBAR	59	75
3. GERUNG	60	125
4. LABUAPI	62	85
5. KEDIRI	57	105
6. KURIPAN	56	80
7. NARMADA *)	69	115
8. LINGSAR *)	60	125
9. GUNUNGSARI *)	61	126
10. BATU LAYAR	60	86
Lombok Barat	610	1,010

Sumber/Source : Pengadilan Agama Giri Menang Lombok Barat / *Religious Courts of Giri Menang Lombok Barat*

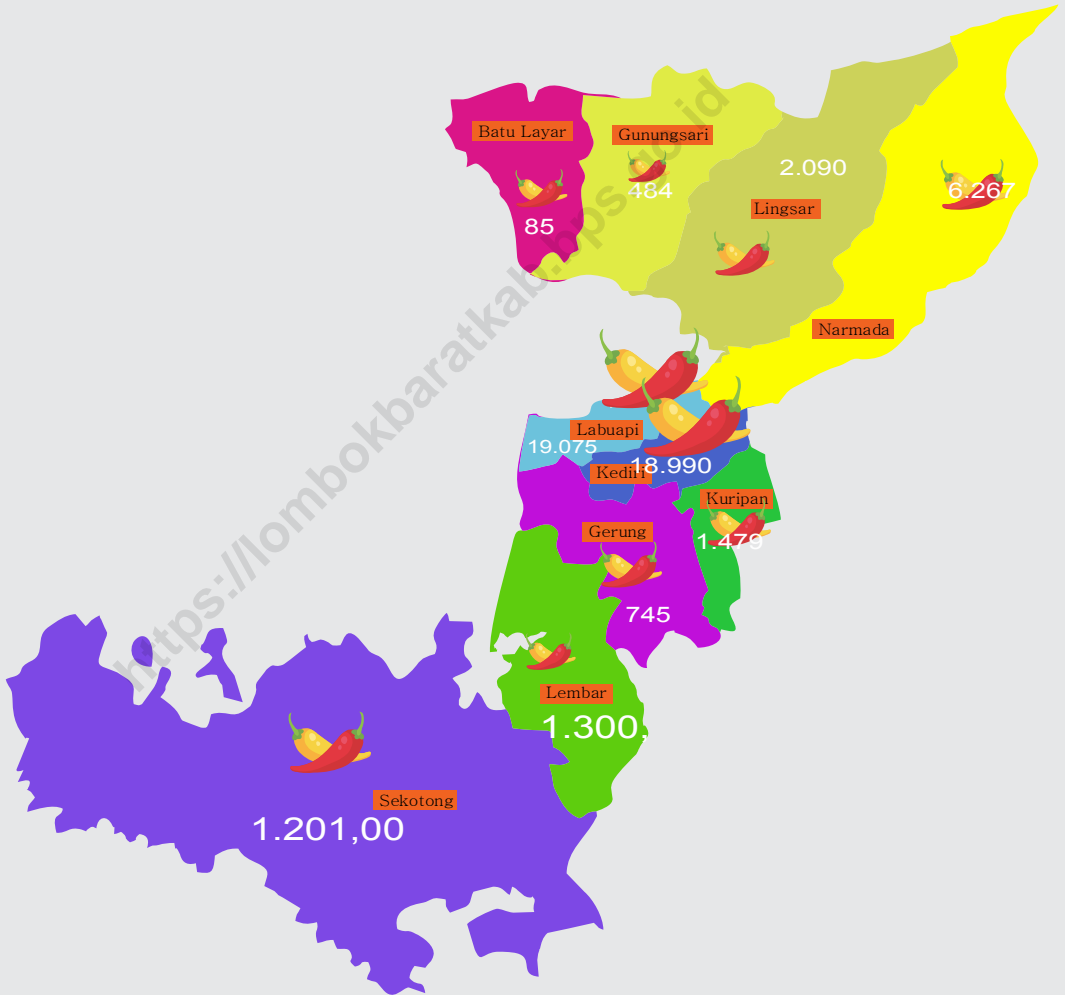
Tabel 4.3.17 Banyaknya Perkara yang Diterima Pengadilan Agama Giri Menang Menurut Jenis Perkara, 2014 - 2018

Number of Cases in Giri Menang Courts, 2014 - 2018

	Kecamatan Subdistrict	2014	2015	2016	2017	2018
	(1)	(2)	(3)	(4)	(5)	(6)
1.	Awal Tahun	92	85	127	129	122
2.	Perkara Baru	2,474	1,572	2,431	1,030	2,137
3.	Jumlah	2,566	1,657	2,558	1,159	2,259
4.	Dicabut	47	48	98	96	76
5.	Diputus	2,434	1,482	2,331	941	2,028
6.	Akhir Tahun	85	127	129	122	155

Sumber/Source : Pengadilan Agama Giri Menang Lombok Barat / *Religious Courts of Giri Menang Lombok Barat*

PRODUKSI CABAI(KUINTAL) 2018



ULASAN

Karena kondisi tanah yang subur dan areal pertanian yang sangat luas maka sebagian besar penduduk di Kabupaten Lombok Barat mengandalkan pertanian sebagai sumber penghasilan utamanya. Jika dibandingkan dengan Kabupaten lain areal persawahan di Kabupaten ini cukup luas tak heran jika Kabupaten Lombok Barat merupakan salah satu lumbung beras di Propinsi Nusa Tenggara Barat.

Sektor pertanian memberikan kontribusi yang cukup besar bagi Produk Domestik Regional Bruto (PDRB) Kabupaten Lombok Barat. Sektor ini mencakup pertanian tanaman pangan, perkebunan, kehutanan, peternakan dan juga perikanan. Maka bab ini memfokuskan pertanian ke dalam 5 sub bab seperti tersebut di atas.

Tanaman Pangan

Tanaman pangan mencakup padi, jagung, palawija, sayur mayur dan buah-buahan. Sebagai sentra beras, produksi padi di Kabupaten Lombok Barat menjadi indikator keberhasilan program pertanian. Namun keadaan produk tanaman pangan lain juga patut dilihat sebagai

DESCRIPTION

Because of the fertile land and prosperous landscape and also large area of farm, most of Lombok Barat Regency citizen are counting on agriculture as their major economic income. Lombok Barat become one of the main rice barn of Nusa Tenggara Barat Province because the fact that It's farming area quite big compared to the other region.

Agricultural sector gives a lot of contribution to Gross Regional Domestic Product (GRDP) of Lombok Barat. The Sector includes farms, Plantation, Forestry, ranch farming and fishery. And so this chapter will focus on those five sub chapters.

Food Crops

Food crops includes paddy as the origin of rice, corn, vegetables and also fruits. As the centre of rice, production of paddy in Lombok Barat Regency become indicator of the success of farming programs. But other food plants should be considered as other farming potential that the region

Agriculture

gambaran potensi pertanian yang dimiliki. Bekerja sama dengan Dinas Pertanian Tanaman Pangan dan Peternakan Kabupaten Lombok Barat, table-tabel yang disajikan dalam sub bab berikut menjelaskan mengenai perkembangan luas lahan dan produksi beberapa jenis tanaman pangan yang produktif di Kabupaten Lombok Barat, mulai dari padi, palawija hingga sayur mayurnya.

has. In cooperations with Agricultural and Livestock Services of Lombok Barat Regency, the following tables describe the development of agricultural area and productioins of several food crops that are very productive in Lombok Barat regency, including paddy, corn, cassava, fruits and vegetables.

Perkebunan

Selain subsektor pertanian tanaman pangan, sub sektor perkebunan di Kabupaten Lombok Barat juga turut memberikan kontribusi yang cukup berarti bagi perekonomian Kabupaten Lombok Barat. Kelapa, kopi, cengkeh, jambu mete, vanili, kapas, kapuk, coklat, tembakau, asam, pinang, merupakan jenis tanaman perkebunan yang diproduksi di Kabupaten Lombok Barat. Kelapa dan Jambu Mete merupakan produk unggulan perkebunan. Dengan pengelolaan yang baik produk perkebunan di Kabupaten Lombok Barat diharapkan mampu bersaing dengan daerah lainnya. Perubahan yang terjadi selama tahun 2010 dapat dilihat pada tabel-tabel berikut.

Estates

Besides food farming, estate sub sector in Lombok Barat Regency gives a lot of contribution for Lombok Barat economic growth. Coconuts, coffee, cashew, vanilla, cotton, capok, cocoa, tobacco, tamarine, areca palm,, are kinds of garden plants that are produced in Lombok Barat Regency. Coconut and Cashews is the main product of Lombok Barat Estates. Good management are hoped to be able to increase the estate production so that Lombok Barat could compete with other region. Several changes had happened during the year of 2010 and the following tables described that.

Kehutanan

Hutan merupakan paru-paru bagi bumi dan sumber cadangan air. Kelestarian hutan menjadi tanggung jawab setiap aspek yang ada dalam masyarakat karena masyarakat pula yang merasakan arti penting dari kelestarian hutan. Tidak banyak yang dapat dijelaskan mengenai keadaan kehutanan di Kabupaten Lombok Barat, namun produksi beberapa macam produk kehutanan yang potensial di Kabupaten Lombok Barat dapat dilihat dalam sub bab ini.

Forestry

Forests are the lungs of the earth and also the source of water supply. The natural wellbeing of the forests are every body's responsibility because every body needs and feel the effect of the forests. There are not too many to explain about forestry in Lombok Barat Regency, but the production of several forest product that are potential are shown in this sub chapter.

Pernakan

Pernakan tidak dapat dipisahkan dari pertanian sehingga sejalan dengan produksi pertaniannya Kabupaten Lombok Barat juga mengembangkan produk peternakan nya. Beberapa produk utamanya adalah sapi, kerbau, kambing, domba, kuda, ayam dan babi. Walaupun belum dapat memberikan kontribusi yang cukup tinggi bagi perekonomian Lombok Barat, namun potensi yang ada pada sector peternakan ini perlu digali dan dikembangkan.

Livestock

Ranch can not be separate from farming. That is why Lombok Barat Regency produced several ranch animal to support the farming product. Some of the main products are cows, buffaloes, chickens, goats, lambs, pigs and horses. Although it haven't given a significant contribution for Lombok Barat economic development, ranch potential should be developed to increase the production.

Perikanan

Sebagai wilayah yang berbatasan langsung dengan lautan, wilayah Kabupaten Lombok Barat cukup kaya dengan produk perikanan lautnya. Namun sampai dengan saat ini masih banyak nelayan yang menangkap ikan dengan cara tradisional sehingga dari tahun ke tahun produksi perikanan laut di Kabupaten Lombok Barat tidak mengalami peningkatan yang cukup berarti.

Selain ikan laut budidaya perikanan darat juga digalakkan dan diharapkan dapat meningkatkan pendapatan masyarakat. Gambaran lengkap mengenai perikanan di Kabupaten Lombok Barat dijelaskan dalam tabel- tabel berikut.

Fishery

As a region which surrounded by oceans and sea, Lombok Barat regency is rich with fish. But It's a pity to see that lot of It's fishermen are still using traditional ways to catch the fish, no wonder Lombok Barat sea fish production are not significantly increasing each year.

Other than sea fish, land fish are also being generated and produced so that the local regioners could increase their economic incomes. Details about Lombok Barat Regency fish production are described in the following tables.

5.1. Tanaman Pangan/*Food Crops*

Tabel 5.1.1 Luas Panen, Produksi, dan Produktivitas Padi Menurut Kecamatan (ha), 2018

Harvested Area, Production, and Productivity of Paddy by Sub District (ha), 2018

Kecamatan Sub District	Luas Panen (ha) <i>Harvested Area (ha)</i>	Produksi (ton) <i>Production (ton)</i>	Produktivitas (ton/ ha) <i>Productivity (ton/ha)</i>
(1)	(2)	(3)	
Sekotong
Lembar
Gerung
Labuapi
Kediri
Kuripan
Narmada
Lingsar
Gunungsari
Batu Layar
Lombok Barat

Sumber/Source : BPS, Laporan Statistik Pertanian (SP) Tanaman Pangan/BPS-Statistics Indonesia, *Agriculture Statistic Report of Food Crops*

Agriculture

Tabel 5.1.2 Produksi Padi Setara Beras Menurut Kecamatan (ha), 2018
Table Rice Equivalent Production by Sub District (ha), 2018

Kecamatan Sub District	Produksi Padi (ton GKG) <i>Paddy Production (ton GKG)</i>	Produksi Padi Setara Beras (ton) <i>Rice Equivalent Production (ton)</i>
(1)	(2)	(3)
Sekotong
Lembar
Gerung
Labuapi
Kediri
Kuripan
Narmada
Lingsar
Gunungsari
Batu Layar
Lombok Barat

Sumber/Source : BPS, Laporan Statistik Pertanian (SP) Tanaman Pangan/BPS-Statistics Indonesia, *Agriculture Statistic Report of Food Crops*

Tabel 5.1.3 Produksi Jagung dan Kedelai Menurut Kecamatan (ha), 2018
Table Production of Maize and Soybeans by Sub District (ha), 2018

Kecamatan Sub District	Produksi Jagung (ton GKG) Maize Production (ton GKG)	Produksi Kedelai (ton) Soybeans Production (ton)
(1)	(2)	(3)
Sekotong
Lembar
Gerung
Labuapi
Kediri
Kuripan
Narmada
Lingsar
Gunungsari
Batu Layar
Lombok Barat

Sumber/Source : BPS, Laporan Statistik Pertanian (SP) Tanaman Pangan/BPS-Statistics Indonesia, Agriculture Statistic Report of Food Crops

Tabel 5.1.4 Luas Lahan Sawah Menurut Kecamatan dan Jenis Pengairan di Kabupaten Lombok Barat (Hektar), 2018

Area of Wetland by Subdistrict and Irrigation Type in Lombok Barat Regency (Hectare), 2018

Kecamatan Sub District	Teknis <i>Technical Irrigation</i>	Setengah Tehnis <i>Semi Technical Irrigation</i>	PU Sederhana <i>Non Technical Irrigation</i>
(1)	(2)	(3)	(4)
Sekotong	706,70	-	-
Lembar	1 206,00	-	-
Gerung	2 580,17	-	-
Labuapi	1 475,70	-	-
Kediri	1 389,00	-	-
Kuripan	1 222,00	-	-
Narmada	2 030,85	-	-
Lingsar	1 446,40	-	-
Gunungsari	720,30	-	-
Batu Layar	203,50	-	-
Jumlah / Total	12 980,62	-	-

Sumber/Source : Dinas Pertanian Kabupaten Lombok Barat/ *Agricultural Office of Lombok Barat Regency*

Tabel 5.1.4 Lanjutan
Table Continued

Kecamatan Sub District	Irigasi Desa/ Non PU Irrigation	Tadah Hujan Rain Fed	Jumlah Lahan Sawah Area of Wetland
(1)	(2)	(3)	(4)
Sekotong	-	2 333,50	3 040,20
Lembar	-	1 367,58	2 573,58
Gerung	-	451,00	3 031,17
Labuapi	-	-	1 457,70
Kediri	-	-	1 389,00
Kuripan	-	30,00	1 252,00
Narmada	-	-	2 030,85
Lingsar	-	10,00	1 456,40
Gunungsari	-	-	720,30
Batu Layar	-	-	203,50
Jumlah / Total	-	4 192,08	17 154,70

Sumber/Source : Dinas Pertanian Kabupaten Lombok Barat/ Agricultural Office of Lombok Barat Regency

Agriculture

5.2. Hortikultura/Horticulture

Tabel 5.2.1 Luas Panen Tanaman Sayuran Menurut Kecamatan dan Jenis Tanaman (ha), 2017 - 2018

Harvested Area of Vegetables by Sub District and Kind of Plant (ha), 2017 - 2018

Kecamatan Sub District	Bawang Merah <i>Shallot</i>		Cabai <i>Chili</i>		Kentang <i>Potato</i>		Kubis <i>Cabbage</i>	
	2017	2018	2017	2018	2017	2018	2017	2018
(1)	(2)	(3)	(4)	(5)	(6)	(7)	(8)	(9)
Sekotong	-	-	8	35	-	-	-	-
Lembar	37	1	101	101	-	-	-	-
Gerung	19	27	96	48	-	-	-	-
Labuapi	4	8	43	22	-	-	-	-
Kediri	5	8	248	172	-	-	3	-
Kuripan	-	-	84	65	-	-	-	-
Narmada	-	-	59	69	-	-	-	-
Lingsar	-	-	34	42	-	-	-	-
Gunungsari	-	-	15	20	-	-	-	-
Batu Layar	2	-	2	2	-	-	-	-
Lombok Barat	67	44	690	576	-	-	3	-

Sumber/Source : BPS, Statistik Pertanian Hortikultura SPH-SBS/BPS-Statistics Indonesia, *Agricultural Statistic for Horticulture SPH-SBS*

Tabel 5.2.1 Lanjutan
Table Continued

Kecamatan Sub District	Petsai <i>Chinese Cabbage</i>		Tomat <i>Tomato</i>		Bawang Putih <i>Garlic</i>	
	2017	2018	2017	2018	2017	2018
(1)	(10)	(11)	(12)	(13)	(14)	(15)
Sekotong	-	-	3	5	-	-
Lembar	2	-	-	-	-	-
Gerung	-	-	9	-	-	-
Labuapi	-	-	-	-	-	-
Kediri	-	-	2	-	-	-
Kuripan	-	-	2	-	-	-
Narmada	-	-	7	8	-	-
Lingsar	-	9	-	1	-	-
Gunungsari	-	-	2	6	-	-
Batu Layar	-	-	-	-	-	-
Lombok Barat	2	9	25	20	-	-

Sumber/Source : BPS, Statistik Pertanian Hortikultura SPH-SBS/BPS-Statistics Indonesia, *Agricultural Statistics for Horticulture SPH-SBS*

Tabel 5.2.2 Produksi Tanaman Sayuran Menurut Kecamatan dan Jenis Tanaman di Kabupaten Lombok Barat (kuintal), 2017 - 2018

Production of Vegetables by Subdistrict and Kind of Plant in Lombok Barat Regency (quintal), 2017 - 2018

Kecamatan Sub District	Bawang Merah <i>Shallot</i>		Cabai <i>Chili</i>		Kentang <i>Potato</i>		Kubis <i>Cabbage</i>	
	2017	2018	2017	2018	2017	2018	2017	2018
(1)	(2)	(3)	(4)	(5)	(6)	(7)	(8)	(9)
Sekotong	-	-	745	1 401	-	-	-	-
Lembar	2 745	60	3 078	1 300	-	-	-	-
Gerung	1 425	1 988	6 390	745	-	-	-	-
Labuapi	268	255	4 555	1 075	-	-	-	-
Kediri	338	295	35 915	18 990	-	-	540	-
Kuripan	-	-	9 585	1 479	-	-	-	-
Narmada	-	-	3 063	6 267	-	-	-	-
Lingsar	-	-	3 555	2 090	-	-	-	-
Gunungsari	-	-	495	484	-	-	-	-
Batu Layar	135	-	90	85	-	-	-	-
Lombok Barat	4 911	2 598	67 471	33 916	-	-	540	-

Sumber/Source : BPS, Statistik Pertanian Hortikultura SPH-SBS/BPS-Statistics Indonesia, *Agricultural Statistics for Horticulture SPH-SBS*

Tabel 5.2.2 Lanjutan
Table Continued

Kecamatan Sub District	Petsai <i>Chinese Cabbage</i>		Tomat <i>Tomato</i>		Bawang Putih <i>Garlic</i>	
	2017 (10)	2018 (11)	2017 (12)	2018 (13)	2017 (14)	2018 (15)
Sekotong	-	-	700	232	-	-
Lembar	322	-	-	-	-	-
Gerung	-	-	720	-	-	-
Labuapi	-	-	-	-	-	-
Kediri	-	-	315	-	-	-
Kuripan	-	-	315	-	-	-
Narmada	-	-	1 335	2 381	-	-
Lingsar	-	311	-	53	-	-
Gunungsari	-	-	28	131	-	-
Batu Layar	-	-	-	-	-	-
Lombok Barat	322	311	3 413	2 797	-	-

Sumber/Source : BPS, Statistik Pertanian Hortikultura SPH-SBS/BPS-Statistics Indonesia, Agricultural Statistic for Horticulture SPH-SBS

Agriculture

Tabel 5.2.3 Luas Panen Tanaman Sayuran dan Buah–Buahan Semusim Menurut Jenis Tanaman (ha), 2017 - 2018
Table

Harvested Area of Seasonal Vegetables and Fruits by Kind of Plant (ha), 2017 - 2018

Jenis Tanaman/ <i>Kind of Plants</i>	2017	2018
(1)	(2)	(3)
Sayuran/ Vegetables
Bawang Daun/ Wlech Onion	-	-
Bawang Merah/ Shallot	67	44
Bawang Putih/ Garlic	-	-
Bayam/ Spinach	-	-
Buncis/ Green Bean	1	-
Cabai Besar/ Chili (Capsicum Annum)	107	95
Cabai Rawit/ Chili (Capsicum Frutescens)	583	481
Cabai/ Chili	690	576
Jamur/ Mushroom	800	1 400
Kacang Merah/ Red Bean	8	14
Kacang Panjang/ Yardlong Bean	67	72
Kangkung/ Kangkong	69	87
Kembang Kol/ Cauliflower	5	3
Kentang/ Potato	-	-
Ketimun/ Cucumber	23	38
Kubis/ Cabbage	3	-
Labu Siam/ Chayote	-	5
Lobak/ Radish	-	-
Paprika/ Bell Pepper	-	-
Petsai/ Chinese Cabbage	2	9
Terung/ Eggplant	70	22
Tomat/ Tomato	25	20
Wortel/ Carrot	-	-
Buah–buahan/ Fruits
Blewah/ Cantaloupe	-	-
Melon/ Melon	1	6
Semangka/ Watermelon	107	114
Stroberi/ Strawberry	-	-

Sumber/Source : BPS, Statistik Pertanian Hortikultura SPH-SBS/BPS-Statistics Indonesia, *Agricultural Statistics for Horticulture SPH-SBS*

Tabel 5.2.4 Produksi Tanaman Sayuran dan Buah–Buahan Semusim Menurut Jenis Tanaman (kuintal), 2017 - 2018
Table

Production of Seasonal Vegetables and Fruits by Kind of Plant (quintal), 2017 - 2018

Jenis Tanaman/ <i>Kind of Plants</i>	2017	2018
(1)	(2)	(3)
Sayuran/ Vegetables
Bawang Daun/ Wlech Onion	-	-
Bawang Merah/ Shallot	4 911	2 598
Bawang Putih/ Garlic	-	-
Bayam/ Spinach	-	-
Buncis/ Green Bean	79	-
Cabai Besar/ Chili (Capsicum Annum)	8 113	5 494
Cabai Rawit/ Chili (Capsicum Frutescens)	59 358	28 422
Cabai/ Chili	67 471	33 916
Jamur/ Mushroom	40 800	35 600
Kacang Merah/ Red Bean	560	150
Kacang Panjang/ Yardlong Bean	4 849	3 073
Kangkung/ Kangkong	11 167	17 456
Kembang Kol/ Cauliflower	529	102
Kentang/ Potato	-	-
Ketimun/ Cucumber	1 400	970
Kubis/ Cabbage	540	-
Labu Siam/ Chayote	-	55
Lobak/ Radish	-	-
Paprika/ Bell Pepper	-	-
Petsai/ Chinese Cabbage	322	311
Terung/ Eggplant	10 958	1 882
Tomat/ Tomato	3 413	2 797
Wortel/ Carrot	-	-
Buah–buahan/ Fruits
Blewah/ Cantaloupe	-	-
Melon/ Melon	342	1 563
Semangka/ Watermelon	9 898	6 199
Stroberi/ Strawberry	-	-

Sumber/Source : BPS, Statistik Pertanian Hortikultura SPH-SBS/*BPS-Statistics Indonesia, Agricultural Statistic for Horticulture SPH-SBS*

Agriculture

Tabel 5.2.5 Luas Panen Tanaman Biofarmaka Menurut Kecamatan dan Jenis Tanaman (m²), 2017 - 2018

Harvested Area of Medicinal Plants by Sub District and Kind of Plant (m²), 2017 - 2018

Kecamatan Sub District	Jahe/Ginger		Laos/Lengkuas/Galanga	
	2017	2018	2017	2018
(1)	(2)	(3)	(4)	(5)
Sekotong	-	-	-	-
Lembar	-	-	-	-
Gerung	-	-	-	-
Labuapi	-	-	-	-
Kediri	-	-	-	-
Kuripan	65	48	48	56
Narmada	-	20	-	40
Lingsar	7 000	2 000	-	-
Gunungsari	1 000	2 500	1 600	100
Batu Layar	100	100	15	15
Lombok Barat	8 165	4 668	1 663	211

Sumber/Source : BPS, Statistik Pertanian Hortikultura SPH-TBF/BPS-Statistics Indonesia, *Agricultural Statistics for Horticulture SPH-TBF*

Tabel 5.2.5 Lanjutan
Table Continued

Kecamatan Sub District	Kencur/ <i>East Indian Galangal</i>		Kunyit/ <i>Turmeric</i>	
	2017	2018	2017	2018
(1)	(6)	(7)	(8)	(9)
Sekotong	-	-	-	-
Lembar	-	-	-	-
Gerung	-	-	-	-
Labuapi	-	-	-	-
Kediri	-	-	-	-
Kuripan		13	9	7
Narmada	-	-	-	-
Lingsar	-	-	1 000	-
Gunungsari	-		600	1 400
Batu Layar		80	80	30
Lombok Barat		93	689	2 437

Sumber/Source : BPS, Statistik Pertanian Hortikultura SPH-TBF/*BPS-Statistics Indonesia, Agricultural Statistics for Horticulture SPH-TBF*

Agriculture

Tabel 5.2.6 Produksi Tanaman Biofarmaka Menurut Kecamatan dan Jenis Tanaman (kg), 2017 - 2018
Table

Production of Medicinal Plants by Sub District and Kind of Plant (kg), 2017 - 2018

Kecamatan Sub District	Jahe/ <i>Ginger</i>		Laos/Lengkuas/ <i>Galanga</i>	
	2017	2018	2017	2018
(1)	(2)	(3)	(4)	(5)
Sekotong	-	-	-	-
Lembar	-	-	-	-
Gerung	-	-	-	-
Labuapi	-	-	-	-
Kediri	-	-	-	-
Kuripan	254	310	221	325
Narmada	-	138	-	72
Lingsar	27 384	6 530	-	-
Gunungsari	5 000	1 650	9 600	125
Batu Layar	1 043	650	183	110
Lombok Barat	33 681	9 278	10 004	632

Sumber/Source : BPS, Statistik Pertanian Hortikultura SPH-TBF/BPS-Statistics Indonesia, *Agricultural Statistics for Horticulture SPH-TBF*

Tabel 5.2.6 Lanjutan
Table Continued

Kecamatan Sub District	Kencur/ <i>East Indian Galangal</i>		Kunyit/ <i>Turmeric</i>	
	2017	2018	2017	2018
(1)	(6)	(7)	(8)	(9)
Sekotong	-	-	-	-
Lembar	-	-	-	-
Gerung	-	-	-	-
Labuapi	-	-	-	-
Kediri	-	-	-	-
Kuripan	33	38	22	35
Narmada	-	-	-	-
Lingsar	-	-	3 078	-
Gunungsari	-	270	5 078	1 600
Batu Layar	650	320	271	150
Lombok Barat	683	628	8 449	1 785

Sumber/Source : BPS, Statistik Pertanian Hortikultura SPH-TBF/BPS-Statistics Indonesia, *Agricultural Statistics for Horticulture SPH-TBF*

Agriculture

Tabel 5.2.7 Luas Panen Tanaman Biofarmaka Menurut Jenis Tanaman (m2), 2017 - 2018
Table - 2018
Harvested Area of Medicinal Plants by Kind of Plant (m2), 2017 - 2018

Jenis Tanaman <i>Kind of Plants</i>	2017	2018
(1)	(3)	(4)
Dlingo/Dringo/ Sweet Root/Calamus	-	-
Jahe/ Ginger	8 165	4 668
Kapulaga/ Java Cardamon	-	-
Keji Beling/Kecibeling/ Strobilanthes crispata	-	-
Kencur/ East Indian Galangal	93	689
Kunyit/ Turmeric	2 437	1 937
Laos/Lengkuas/ Galanga	1 663	211
Lempuyang/ Zingiber Aromaticum	-	-
Lidah Buaya/ Oliviera	-	-
Mahkota Dewa/ God's Crown	-	-
Mengkudu/Pace/ Indian Mulberry	-	-
Sambiloto/ King of Bitter	-	-
Temuireng/ Black Turmeric	-	340
Temukunci/ Chinese Keys	-	150
Temulawak/ Java Turmeric	20	420

Sumber/Source : BPS, Statistik Pertanian Hortikultura SPH-SBS/ *BPS-Statistics Indonesia, Agricultural Statistic for Horticulture SPH-SBS*

Tabel 5.2.8 Produksi Tanaman Biofarmaka Menurut Jenis Tanaman (kg), 2017 - 2018
Table 2017 - 2018
Production of Medicinal Plants by Kind of Plant (kg), 2017 - 2018

Jenis Tanaman <i>Kind of Plants</i>	2017	2018
(1)	(2)	(3)
Dlingo/Dringo/ Sweet Root/Calamus	-	-
Jahe/ Ginger	33 681	9 278
Kapulaga/ Java Cardamon	-	-
Keji Beling/Kecibeling/ Strobilanthes crisper	-	-
Kencur/ East Indian Galangal	683	628
Kunyit/ Turmeric	8 449	1 785
Laos/Lengkuas/ Galanga	10 004	632
Lempuyang/ Zingiber Aromaticum	-	-
Lidah Buaya/ Oliviera	-	-
Mahkota Dewa/ God's Crown	-	-
Mengkudu/Pace/ Indian Mulberry	-	-
Sambiloto/ King of Bitter	-	-
Temuireng/ Black Turmeric	-	250
Temukunci/ Chinese Keys	-	140
Temulawak/ Java Turmeric	158	340

Sumber/Source : BPS, Statistik Pertanian Hortikultura SPH-SBS/ BPS-Statistics Indonesia, Agricultural Statistic for Horticulture SPH-SBS

Agriculture

Tabel 5.2.9 Luas Panen Tanaman Hias Menurut Kecamatan dan Jenis Tanaman (m²), 2017 - 2018
Table

Harvested Area of Ornamental Plants by Sub District and Kind of Plant (m²), 2017 - 2018

Kecamatan Sub District	Anggrek/ <i>Orchid</i>		Krisan/ <i>Chrysantemum</i>	
	2017	2018	2017	2018
(1)	(2)	(3)	(4)	(5)
Sekotong	-	-	-	-
Lembar	-	-	-	-
Gerung	-	-	-	-
Labuapi	-	-	-	-
Kediri	333	337	2 477	1 402
Kuripan	-	-	-	-
Narmada	10	78	-	-
Lingsar	-	-	-	-
Gunungsari	-	-	-	-
Batu Layar	-	-	-	-
Lombok Barat	343	415	2 477	1 402

Sumber/Source : BPS, Statistik Pertanian Hortikultura SPH-TH/ *BPS-Statistics Indonesia, Agricultural Statistic for Horticulture SPH-TH*

Tabel 5.2.9 Lanjutan
Table Continued

Kecamatan Sub District	Mawar/Rose		Sedap Malam/Tuberose	
	2017	2018	2017	2018
(1)	(6)	(7)	(8)	(9)
Sekotong	-	-	-	-
Lembar	-	-	-	-
Gerung	-	-	-	-
Labuapi	-	-	-	-
Kediri	1 782	465	-	-
Kuripan	-	-	-	-
Narmada	-	70	13	46
Lingsar	-	-	-	-
Gunungsari	-	-	-	-
Batu Layar	-	-	-	-
Lombok Barat	1 782	535	13	46

Sumber/Source : BPS, Statistik Pertanian Hortikultura SPH-TBF/BPS-Statistics Indonesia, Agricultural Statistic for Horticulture SPH-TBF

Agriculture

Tabel 5.2.10 Produksi Tanaman Hias Menurut Kecamatan dan Jenis Tanaman (tangkai), 2017 - 2018
Table

Production of Ornamental Plants by Sub District and Kind of Plant (stalks), 2017 - 2018

Kecamatan Sub District	Anggrek/ <i>Orchid</i>		Krisan/ <i>Chrysantemum</i>	
	2017	2018	2017	2018
(1)	(2)	(3)	(4)	(5)
Sekotong	-	-	-	-
Lembar	-	-	-	-
Gerung	-	-	-	-
Labuapi	-	-	-	-
Kediri	698	847	5 196	5 184
Kuripan	-	-	-	-
Narmada	20	231	-	-
Lingsar	-	-	-	-
Gunungsari	-	-	-	-
Batu Layar	-	-	-	-
Lombok Barat	718	1 078	5 196	5 184

Sumber/Source : BPS, Statistik Pertanian Hortikultura SPH-TH/ *BPS-Statistics Indonesia, Agricultural Statistic for Horticulture SPH-TH*

Tabel 5.2.10 Lanjutan
Table Continued

Kecamatan Sub District	Mawar/Rose		Sedap Malam/Tuberose	
	2017	2018	2017	2018
(1)	(6)	(7)	(8)	(9)
Sekotong	-	-	-	-
Lembar	-	-	-	-
Gerung	-	-	-	-
Labuapi	-	-	-	-
Kediri	5 364	2 964	-	-
Kuripan	-	-	-	-
Narmada	-	729	244	503
Lingsar	-	-	-	-
Gunungsari	-	-	-	-
Batu Layar	-	-	-	-
Lombok Barat	5 364	3 693	244	503

Sumber/Source : BPS, Statistik Pertanian Hortikultura SPH-TH/ BPS-Statistics Indonesia, Agricultural Statistic for Horticulture SPH-TH

Agriculture

Tabel 5.2.11 Luas Panen Tanaman Hias Menurut Jenis Tanaman (m²), 2017 - 2018
Table

Harvested Area of Ornamental Plants by Kind of Plant (m²), 2017 - 2018

Jenis Tanaman <i>Kind of Plants</i>	2017	2018
(1)	(2)	(3)
Adenium (Kamboja Jepang)/ Adenium obesum	-	98
Aglaonema/ Chinese evergreens	93	216
Anggrek/ Orchid	343	415
Anthurium Bunga/ Flamingo Lily Flower	1 070	961
Anthurium Daun/ Laceleaf	-	28
Anyelir/ Carnation	-	30
Caladium/ Heart of Jesus	-	-
Cordyline/ Cordyline	-	-
Diffenbachia/ Dumb canes	-	-
Dracaena/ Dracaena	-	-
Euphorbia/ Spurges	3 118	2 211
Gladiol/ Gladiol	7	21
Herbras/ Gerbera	-	21
Krisan/ Chrysantemum	2 477	1 402
Mawar/ Rose	1 782	535
Melati/ Jasmine	1 654	1 300
Monstera/ Swiss cheese plant	9	21
Pakis/ Fern	22	293
Palem/ Palm	5 153	4 849
Pedang-pedangan/ Sansevieria	22 810	21 264
Pisang-pisangan/ Heliconia	2 781	2 008
Philodendron/ Philodendron	92	167
Sedap Malam/ Tuberose	13	46
Soka/ Ixora	139	133

Sumber/Source : BPS, Statistik Pertanian Hortikultura SPH-SBS/BPS-Statistics Indonesia, *Agricultural Statistic for Horticulture SPH-SBS*

Tabel 5.2.12 Produksi Tanaman Hias Menurut Jenis Tanaman (tangkai), 2017 - 2018
Table

Production of Ornamental Plants by Kind of Plant (stalks), 2017 - 2018

Jenis Tanaman <i>Kind of Plants</i>	2017	2018
(1)	(4)	(5)
Adenium (Kamboja Jepang)/ Adenium obesum	-	736
Aglonema/ Chinese evergreens	900	1 989
Anggrek/ Orchid	718	1 078
Anthurium Bunga/ Flamingo Lily Flower	1 870	1 470
Anthurium Daun/ Laceleaf	-	116
Anyelir/ Carnation	-	440
Caladium/ Heart of Jesus	-	-
Cordyline/ Cordyline	-	-
Diffenbachia/ Dumb canes	-	-
Dracaena/ Dracaena	-	-
Euphorbia/ Spurges	6 488	3 023
Gladiol/ Gladiol	167	240
Herbras/ Gerbera	-	246
Krisan/ Chrysantemum	5 196	5 184
Mawar/ Rose	5 364	3 693
Melati/ Jasmine	2 157	1 056
Monstera/ Swiss cheese plant	18	84
Pakis/ Fern	272	3 036
Palem/ Palm	5 475	5 226
Pedang-pedangan/ Sansevieria	45 310	24 794
Pisang-pisangan/ Heliconia	12 926	8 175
Philodendron/ Philodendron	2 526	1 975
Sedap Malam/ Tuberose	244	503
Soka/ Ixora	1 555	2 846

Catatan/Note : Satuan produksi Dracaena dan Palem dalam pohon/ *The unit of Dracaena and Palm production is tree*
 Satuan produksi Melati dalam kg/ *The unit of Jasmine production is kg*

Sumber/Source : BPS, Statistik Pertanian Hortikultura SPH-TH/*BPS-Statistics Indonesia, Agricultural Statistics for Horticulture SPH-TH*

Agriculture

Tabel 5.2.13 Produksi Buah-buahan Menurut Kecamatan dan Jenis Tanaman (kuintal), 2017 - 2018
Table

Production of Fruits by Sub District and Kind of Plant (quintal), 2017 - 2018

Kecamatan Sub District	Mangga/Mango		Durian/Durian		Jeruk/Orange	
	2017	2018	2017	2018	2017	2018
(1)	(2)	(3)	(4)	(5)	(6)	(7)
Sekotong	44 825	111 719	-	-	-	-
Lembar	21 365	20 000	-	-	128	168
Gerung	-	1 850	-	-	150	125
Labuapi	4 875	5 620	530	520	131	-
Kediri	5 715	15 186	-	128	37	37
Kuripan	3 500	750	-	-	-	-
Narmada	4 508	3 257	12 733	9 702	6	85
Lingsar	15 730	10 316	-	9 159	85	35
Gunungsari	35 862	93 924	4 575	7 000	145	124
Batu Layar	51 840	43 035	1 050	350	-	-
Lombok Barat	188 220	305 657	18 888	26 859	682	574

Sumber/Source : BPS, Statistik Pertanian Hortikultura SPH-BST/BPS-Statistics Indonesia, *Agricultural Statistic for Horticulture SPH-BST*

Tabel 5.2.13 Lanjutan
Table Continued

Kecamatan Sub District	Pisang/ <i>Banana</i>		Pepaya/ <i>Papaya</i>		Salak/ <i>Salacca</i>	
	2017	2018	2017	2018	2017	2018
(1)	(10)	(11)	(12)	(13)	(14)	(15)
Sekotong	25 841	29 730	359	248	-	-
Lembar	7 060	4 820	398	294	-	-
Gerung	716	784	1 755	2 040	-	-
Labuapi	1 225	1 288	1 208	2 400	-	-
Kediri	747	804	908	1 088	-	-
Kuripan	1 348	1 750	4 776	5 775	-	-
Narmada	301 034	233 820	1 399	1 929	28	3
Lingsar	11 784	10 228	1 399	1 404	-	-
Gunungsari	12 553	19 834	1 542	2 848	5	50
Batu Layar	16 488	11 904	536	437	-	-
Lombok Barat	378 796	314 962	14 280	18 463	33	53

Sumber/Source : BPS, Statistik Pertanian Hortikultura SPH-BST/*BPS-Statistics Indonesia, Agricultural Statistics for Horticulture SPH-BST*

Agriculture

Tabel 5.2.14 Produksi Buah–Buahan dan Sayuran Tahunan Menurut Jenis Tanaman (kuintal), 2017 - 2018
Table

Production of Annual Fruits and Vegetables by Kind of Plant (quintal), 2017 - 2018

Jenis Tanaman Kind of Plants	2017	2018
(1)	(2)	(3)
Buah–Buahan/ Fruits:
Alpukat/ Avocado	771	418
Anggur/ Grape	3	4
Apel/ Apple	-	-
Belimbing/ Star Fruit	809	499
Duku/Langsat/Kokosan/ Duku	1 104	1 799
Durian/ Durian	18 888	26 859
Jambu Air/ Rose Apple	1 865	1 955
Jambu Biji/ Guava	21 978	31 018
Jeruk Besar/ Pomelo	93	141
Jeruk Siam/Keprok/ Tangerine/Orange	682	574
Jeruk/ Orange (Tangerine + Pomelo)	775	715
Mangga/ Mango	188 220	305 657
Manggis/ Mangosteen	3 779	13 102
Markisa/ Marquisa	16	8
Nangka/Cempedak/ Jack Fruit	174 963	246 070
Nenas/ Pineapple	5 192	3 085
Pepaya/ Papaya	14 280	18 463
Pisang/ Banana	378 796	314 962
Rambutan/ Rambutan	30 222	36 662
Salak/ Salacca	33	53
Sawo/Sapodilla/ Star Apple	3 684	4 264
Sirsak/ Soursop	8 186	11 360
Sukun/ Bread Fruit	903	1 049
Sayuran/ Vegetables
Jengkol/ Jengkol	-	-
Melinjo/ Melinjo	4 463	8 428
Petai/ Twisted Cluster Bean	-	-

Sumber/Source : BPS, Statistik Pertanian Hortikultura SPH-BST/BPS-Statistics Indonesia, Agricultural Statistic for Horticulture SPH-BST

5.3. Perkebunan/*Estate Crops*

Tabel 5.3.1 Luas Areal Tanaman Perkebunan Menurut Kecamatan dan Jenis Tanaman (ribu ha), 2017 - 2018

Planted Area of Estate Crops by Sub District and Type of Crops (thousand ha), 2017 - 2018

Kecamatan Sub District	Kelapa Sawit <i>Oil Palm</i>		Kelapa <i>Coconut</i>		Karet <i>Rubber</i>		Kopi <i>Coffee</i>	
	2017	2018	2017	2018	2017	2018	2017	2018
(1)	(2)	(3)	(4)	(5)	(6)	(7)	(8)	(9)
Sekotong	...	-	363,00	3 278,99	...	-	90,00	60,25
Lembar	...	-	1 663,00	2 027,80	...	-	102,00	28,50
Gerung	...	-	607,00	1 380,86	...	-	126,00	6,00
Labuapi	...	-	1 266,00	352,34	...	-	282,00	1,58
Kediri	...	-	352,00	343,75	...	-	2,00	4,45
Kuripan	...	-	344,00	598,90	...	-	4,00	3,50
Narmada	...	-	581,00	1 385,83	...	-	4,00	302,08
Lingsar	...	-	1 357,00	607,00	...	-	6,00	141,25
Gunungsari	...	-	2 028,00	1 662,92	...	-	9,00	116,60
Batu Layar	...	-	3 261,00	363,15	6,00	89,60
Lombok Barat	...	-	11 822,00	12 011,53	...	-	630,00	699,81

Sumber/Source : Dinas Pertanian Kabupaten Lombok Barat/ *Agricultural Office of Lombok Barat Regency*

Agriculture

Tabel 5.3.1 Lanjutan
Table Continued

Kecamatan Sub District	Kakao <i>Cocoa</i>		Tebu <i>Sugar cane</i>		Teh <i>Tea</i>		Tembakau <i>Tobacco</i>	
	2017	2018	2017	2018	2017	2018	2017	2018
(1)	(10)	(11)	(12)	(13)	(14)	(15)	(16)	(17)
Sekotong	9,00	64,75	...	-	...	-	...	162,00
Lembar	49,00	2,00	...	-	...	-	...	185,00
Gerung	149,00	1,50	...	-	...	-	...	168,00
Labuapi	262,00	1,60	...	-	...	-	...	25,00
Kediri	2,00	2,50	...	-	...	-	...	10,00
Kuripan	3,00	2,00	...	-	...	-	...	3,50
Narmada	2,00	261,91	...	-	...	-	...	-
Lingsar	2,00	149,16	...	-	...	-	...	-
Gunungsari	2,00	43,50	...	-	...	-	...	-
Batu Layar	60,00	9,40	...	-	...	-	...	-
Lombok Barat	538,00	538,32	...	-	...	-	...	553,50

Sumber/Source : Dinas Pertanian Kabupaten Lombok Barat/ *Agricultural Office of Lombok Barat Regency*

Tabel 5.3.2 Produksi Perkebunan Menurut Kecamatan dan Jenis Tanaman (ribu ton), 2017 - 2018
Table

Production of Estate by Sub District and Type of Crops (thousand tons), 2017 - 2018

Kecamatan Sub District	Kelapa Sawit <i>Oil Palm</i>		Kelapa <i>Coconut</i>		Karet <i>Rubber</i>		Kopi <i>Coffee</i>	
	2017	2018	2017	2018	2017	2018	2017	2018
(1)	(2)	(3)	(4)	(5)	(6)	(7)	(8)	(9)
Sekotong	...	-	401,00	4 358,20	...	-	56,00	1,28
Lembar	...	-	2 290,00	2 564,07	...	-	63,00	2,54
Gerung	...	-	790,00	1 570,34	...	-	73,00	1,52
Labuapi	...	-	1 721,00	432,77	...	-	163,00	...
Kediri	...	-	437,00	417,14	...	-	-	0,16
Kuripan	...	-	415,00	764,01	...	-	-	...
Narmada	...	-	769,00	1 672,62	...	-	-	165,01
Lingsar	...	-	1 570,00	778,35	...	-	2,00	72,81
Gunungsari	...	-	2 557,00	2 267,77	...	-	2,00	62,62
Batu Layar	...	-	4 209,00	420,43	...	-	1,00	55,76
Lombok Barat	...	-	151 159,00	15 245,70	...	-	359,00	361,71

Sumber/Source : Dinas Pertanian Kabupaten Lombok Barat/ *Agricultural Office of Lombok Barat Regency*

Agriculture

Tabel 5.3.2 Lanjutan
Table *Continued*

Kecamatan Sub District	Kakao <i>Cocoa</i>		Tebu <i>Sugar cane</i>		Teh <i>Tea</i>		Tembakau <i>Tobacco</i>	
	2017	2018	2017	2018	2017	2018	2017	2018
(1)	(10)	(11)	(12)	(13)	(14)	(15)	(16)	(17)
Sekotong	3,00	11,89	241,47
Lembar	11,00	0,51	260,91
Gerung	48,00	0,57	251,48
Labuapi	94,00	0,66	34,04
Kediri	1,00	0,55	13,03
Kuripan	1,00	0,43	4,97
Narmada	-	100,46
Lingsar	1,00	47,69
Gunungsari	1,00	11,70
Batu Layar	12,00	2,64
Lombok Barat	170,00	177,09	805,90

Sumber/Source : Dinas Pertanian Kabupaten Lombok Barat/ *Agricultural Office of Lombok Barat Regency*

Tabel 5.4.1 Jumlah Perusahaan, Tenaga Kerja, Nilai Produksi dan Nilai Investasi Dirinci Menurut Kelompok Industri (Formal), 2016

Number of Companies, Manpower, Product Value and Investment Value by Industrial Group (Formal), 2016

Kelompok Industri <i>Industrial Group</i>	Perusahaan <i>Company</i>
(1)	(2)
1. Jumlah Perusahaan / Number of Company	526
2. Tenaga Kerja / Labor	5,030
3. Nilai Produksi / Production Value (Rp 000)	26,460,879,994
4. Nilai Bahan Baku / Raw Material Value (Rp 000)	11,887,510,639
5. Investasi / Investment (Rp 000)	13,277,231,202

Sumber/Source : Dinas Perindustrian dan Perdagangan Kabupaten Lombok Barat / *Corporation, Industry and Trade Office of Lombok Barat Regency*

Agriculture

Tabel 5.4.2 Jumlah Perusahaan, Tenaga Kerja, Nilai Produksi dan Nilai Investasi Dirinci Menurut Kelompok Industri (Non Formal), 2016

Number of Companies, Manpower, Product Value and Investment Value by Industrial Group (Informal), 2016

Kelompok Industri <i>Industrial Group</i>	Perusahaan <i>Company</i>
(1)	(2)
1. Jumlah Perusahaan /	10,098
2. Tenaga Kerja /	20,087
3. Nilai Produksi /	330,065,516
4. Nilai Bahan Baku /	207,653,984
5. Investasi /	88,068,382,999

Sumber/Source : Dinas Perindustrian dan Perdagangan Kabupaten Lombok Barat / *Corporation, Industry and Trade Office of Lombok Barat Regency*

<https://lombokbaratkab.bps.go.id>

Tabel 5.4.3 Jumlah Perusahaan, Tenaga Kerja, Nilai Produksi dan Nilai Investasi Dirinci Menurut Kelompok Industri (Formal + Non Formal), 2016

Number of Companies, Manpower, Product Value and Investment Value by Industrial Group (Formal + Informal), 2016

Kelompok Industri <i>Industrial Group</i>	Perusahaan <i>Company</i>
(1)	(2)
1. Jumlah Perusahaan / Number of Company	10,624
2. Tenaga Kerja / Labor	25,117
3. Nilai Produksi / Production Value (Rp 000)	26,790,945,510
4. Nilai Bahan Baku / Raw Material Value (Rp 000)	12,095,164,623
5. Investasi / Investment (Rp 000)	101,345,614,201

Sumber/Source : Dinas Perindustrian dan Perdagangan Kabupaten Lombok Barat / *Corporation, Industry and Trade Office of Lombok Barat Regency*

Agriculture

Tabel 5.4.4 Jumlah Perusahaan Industri Besar/Sedang Dirinci Menurut Kecamatan, 2016

Numbers of Big/Medium Industry by Subdistrict, 2016

Kecamatan <i>Subdistrict</i>	Jumlah Perusahaan Industri Besar/Sedang <i>Number of Establishment Large/Medium</i>
(1)	(2)
Sekotong	-
Lembar	3
Gerung	1
Labuapi	5
Kediri	1
Kuripan	-
Narmada	2
Lingsar	3
Gunungsari	-
Batu Layar	1
Jumlah/ Total	16

Sumber/Source : Dinas Perindustrian dan Perdagangan Kabupaten Lombok Barat / *Corporation, Industry and Trade Office of Lombok Barat Regency*

Tabel 5.4.5 Rekapitulasi Industri Formal dan Non Formal, 2016
Table *Recapitulation of Formal and Informal Industry, 2016*

Uraian <i>Details</i>	Satuan <i>Measure</i>	Satuan <i>Measure</i>	Satuan <i>Measure</i>
(1)	(2)	(3)	(4)
1. PERUSAHAAN	Unit	526	10,098
2. TENAGA KERJA	Orang	5,030	20,087
3. PRODUKSI	(Rp 000)	26,460,879,994	330,065,516
4. BAHAN BAKU	(Rp 000)	11,887,510,639	207,653,984
5. INVESTASI	(Rp 000)	13,277,231,202	88,068,382,999

Sumber/Source : Dinas Perindustrian dan Perdagangan Kabupaten Lombok Barat / *Corporation, Industry and Trade Office of Lombok Barat Regency*

Agriculture

Tabel 5.4.6 Rata-rata Harga Eceran Sayuran, Kacang-Kacangan dan Buah-Buahan Menurut Komoditi Tiap Bulan, 2018
Table

Average Retail Price of Vegetables, Nuts & Fruits by Commodities Each Month, 2018

Jenis Barang <i>Commodities</i>	Satuan <i>Unit</i>	Januari <i>January</i>	Pebruari <i>February</i>	Maret <i>March</i>
(1)	(2)	(3)	(4)	(4)
I. Sayuran /				
a. Kangkung /	Kg	6 500	6 167	5 157
b. Bayam /	Kg	6 333	7 333	7 333
c. Kacang Panjang /	Kg	5 667	5 667	5 000
d. Cabe Merah Besar/	Kg	30 000	30 000	35 000
e. Cabe Rawit /	Kg	36 000	61 667	70 667
f. Tomat Sayur /	Kg	6 500	8 167	6 500
g. Wortel /	Kg	18 667	19 667	18 333
h. Ketimun /	Kg	5 000	5 000	4 667
i. Buncis /	Kg	13 333	11 000	10 667
II. Kacang-Kacangan /				
a. Kacang Tanah /	Kg	22 333	23 667	23 333
b. Kacang Hijau /	Kg	18 000	18 333	18 333
c. Kacang Kedelai /	Kg	10 000	11 000	11 333
III. Buah-Buahan /				
a. Pisang Ambon /	Kg	12 000	11 333	11 333
b. Pisang Raja /	Kg	14 000	14 000	14 000
c. Salak Bali /	Kg	10 667	10 667	10 667
d. Apel Malang	Kg	20 333	20 333	20 333

Sumber/Source : Badan Pusat Statistik Kabupaten Lombok Barat / *BPS-Statistics of Lombok Barat Regency*

Tabel 5.4.6 Lanjutan
Table Continued

Jenis Barang <i>Commodities</i>	Satuan <i>Unit</i>	April <i>April</i>	Mei <i>May</i>	Juni <i>June</i>
(1)	(2)	(3)	(4)	(4)
I. Sayuran /				
a. Kangkung /	Kg	5 500	6 000	7 000
b. Bayam /	Kg	6 000	6 167	7 167
c. Kacang Panjang /	Kg	6 000	5 333	5 667
d. Cabe Merah Besar/	Kg	25 000	27 167	22 833
e. Cabe Rawit /	Kg	50 000	21 183	20 930
f. Tomat Sayur /	Kg	9 500	5 750	5 000
g. Wortel /	Kg	17 000	17 000	17 333
h. Ketimun /	Kg	5 000	5 250	5 500
i. Buncis /	Kg	9 000	12 000	11 000
II. Kacang-Kacangan /				
a. Kacang Tanah /	Kg	22 000	23 667	24 000
b. Kacang Hijau /	Kg	15 000	11 708	11 291
c. Kacang Kedelai /	Kg	10 000	10 667	10 667
III. Buah-Buahan /				
a. Pisang Ambon /	Kg	13 000	12 167	12 167
b. Pisang Raja /	Kg	15 000	15 000	15 000
c. Salak Bali /	Kg	8 000	10 500	12 500
d. Apel Malang	Kg	16 000	19 000	18 000

Sumber/Source : Badan Pusat Statistik Kabupaten Lombok Barat / *BPS-Statistics of Lombok Barat Regency*

Agriculture

Tabel 5.4.6 Lanjutan
Table Continued

Jenis Barang <i>Commodities</i>	Satuan <i>Unit</i>	Juli <i>July</i>	Agustus <i>August</i>	September <i>September</i>
(1)	(2)	(3)	(4)	(4)
I. Sayuran /				
a. Kangkung /	Kg	8 000	8 667	7 333
b. Bayam /	Kg	6 500	5 833	5 333
c. Kacang Panjang /	Kg	6 333	6 333	6 167
d. Cabe Merah Besar/	Kg	23 333	17 333	13 000
e. Cabe Rawit /	Kg	38 000	30 000	15 667
f. Tomat Sayur /	Kg	5 500	4 500	4 500
g. Wortel /	Kg	13 667	10 667	9 333
h. Ketimun /	Kg	5 500	5 500	5 500
i. Buncis /	Kg	10 333	11 333	9 667
II. Kacang-Kacangan /				
a. Kacang Tanah /	Kg	24 000	23 000	21 333
b. Kacang Hijau /	Kg	18 333	18 333	18 333
c. Kacang Kedelai /	Kg	11 667	10 667	11 000
III. Buah-Buahan /				
a. Pisang Ambon /	Kg	11 333	11 667	11 667
b. Pisang Raja /	Kg	15 000	15 000	15 000
c. Salak Bali /	Kg	11 000	12 500	12 500
d. Apel Malang	Kg	18 000	17 500	17 500

Sumber/Source : Badan Pusat Statistik Kabupaten Lombok Barat / *BPS-Statistics of Lombok Barat Regency*

Tabel 5.4.6 Lanjutan
Table Continued

Jenis Barang <i>Commodities</i>	Satuan <i>Unit</i>	Oktober <i>October</i>	November <i>November</i>	Desember <i>December</i>
(1)	(2)	(3)	(4)	(4)
I. Sayuran /				
a. Kangkung /	Kg	6 667	7 333	6 333
b. Bayam /	Kg	5 333	5 667	5 667
c. Kacang Panjang /	Kg	6 000	6 667	6 333
d. Cabe Merah Besar/	Kg	20 000	18 000	16 667
e. Cabe Rawit /	Kg	15 333	18 333	16 667
f. Tomat Sayur /	Kg	4 000	5 000	7 500
g. Wortel /	Kg	10 000	10 000	16 667
h. Ketimun /	Kg	5 000	5 000	5 500
i. Buncis /	Kg	11 000	12 000	12 000
II. Kacang-Kacangan /				
a. Kacang Tanah /	Kg	21 667	20 667	21 667
b. Kacang Hijau /	Kg	18 333	17 667	17 667
c. Kacang Kedelai /	Kg	11 000	11 000	11 000
III. Buah-Buahan /				
a. Pisang Ambon /	Kg	11 667	11 667	11 667
b. Pisang Raja /	Kg	15 000	15 000	15 000
c. Salak Bali /	Kg	12 000	11 000	11 000
d. Apel Malang	Kg	20 000	17 500	17 500

Sumber/Source : Badan Pusat Statistik Kabupaten Lombok Barat / *BPS-Statistics of Lombok Barat Regency*

Agriculture

Tabel 5.4.7 Harga Eceran Rata-Rata Bahan Pokok per Bulan, 2018
Table Retail Price of 12 Primary Commodities Each Month, 2018

Jenis Barang Commodities	Satuan Unit	Januari January	Pebruari February	Maret March
(1)	(2)	(3)	(4)	(4)
1. Beras IR 64 / Rice	Kg	11 500	11 000	9 750
2. Telur Ayam Ras / Eggs	Kg	24 733	24 233	24 233
3. Gula Pasir (Curah) / Sugar	Kg	12 833	12 833	12 667
4. Kelapa / Coconut	Butir	5 833	5 167	5 167
5. Minyak Goreng / Cooking Oil	Kg	13 625	13 500	13 500
6. Ikan Asin (Teri) / Salted Fish	Kg	147 500	152 500	152 500
7. Bawang Merah (Kecil)/Onions	Kg	19 667	19 667	21 000
8. Bawang Putih / Garlics	Kg	18 667	29 333	28 000
9. Cabe Rawit / Chilli	Kg	36 000	61 667	70 667
10. Cumi Asin / Salted Squid	Kg	68 333	65 000	65 000
11. Semen (Tiga Roda) / Cement	Sak	61 333	61 333	61 333
12. Emas 22 Karat / Gold	Gram	523 333	523 333	528 667

Sumber/Source : Badan Pusat Statistik Kabupaten Lombok Barat / BPS-Statistics of Lombok Barat Regency

Tabel 5.4.7 Lanjutan
Table Continued

Jenis Barang <i>Commodities</i>	Satuan <i>Unit</i>	April <i>April</i>	Mei <i>May</i>	Juni <i>June</i>
(1)	(2)	(3)	(4)	(4)
1. Beras IR 64 / Rice	Kg	9 750	9 500	9 333
2. Telur Ayam Ras / Eggs	Kg	24 233	11 860	11 517
3. Gula Pasir (Curah) / Sugar	Kg	12 667	12 667	12 000
4. Kelapa / Coconut	Butir	5 167	5 250	5 250
5. Minyak Goreng / Cooking Oil	Kg	13 500	15 920	15 170
6. Ikan Asin (Teri) / Salted Fish	Kg	152 500	152 500	152 500
7. Bawang Merah (Kecil)/Onions	Kg	26 667	25 333	26 000
8. Bawang Putih / Garlics	Kg	32 333	25 667	25 000
9. Cabe Rawit / Chilli	Kg	50 000	21 183	20 930
10. Cumi Asin / Salted Squid	Kg	63 333	65 000	60 000
11. Semen (Tiga Roda) / Cement	Sak	61 333	61 333	62 000
12. Emas 22 Karat / Gold	Gram	531 633	531 000	527 667

Sumber/Source : Badan Pusat Statistik Kabupaten Lombok Barat / *BPS-Statistics of Lombok Barat Regency*

Agriculture

Tabel 5.4.7 Lanjutan
Table *Continued*

Jenis Barang <i>Commodities</i>	Satuan <i>Unit</i>	Juli <i>July</i>	Agustus <i>August</i>	September <i>September</i>
(1)	(2)	(3)	(4)	(4)
1. Beras IR 64 / Rice	Kg	9 600	9 667	10 333
2. Telur Ayam Ras / Eggs	Kg	10 740	10 515	26 000
3. Gula Pasir (Curah) / Sugar	Kg	11 833	11 667	11 667
4. Kelapa / Coconut	Butir	5 250	4 667	4 333
5. Minyak Goreng / Cooking Oil	Kg	14 110	14 010	1 733
6. Ikan Asin (Teri) / Salted Fish	Kg	167 500	167 500	167 500
7. Bawang Merah (Kecil)/Onions	Kg	19 667	23 000	16 667
8. Bawang Putih / Garlics	Kg	25 000	21 667	21 667
9. Cabe Rawit / Chilli	Kg	38 000	30 000	15 667
10. Cumi Asin / Salted Squid	Kg	68 333	68 333	66 667
11. Semen (Tiga Roda) / Cement	Sak	62 000	62 000	62 500
12. Emas 22 Karat / Gold	Gram	542 967	539 000	551 167

Sumber/Source : Badan Pusat Statistik Kabupaten Lombok Barat / *BPS-Statistics of Lombok Barat Regency*

Tabel 5.4.7 Lanjutan
Table *Continued*

Jenis Barang <i>Commodities</i>	Satuan <i>Unit</i>	Oktober <i>October</i>	November <i>November</i>	Desember <i>December</i>
(1)	(2)	(3)	(4)	(4)
1. Beras IR 64 / Rice	Kg	10 000	10 833	11 000
2. Telur Ayam Ras / Eggs	Kg	26 167	11 387	11 412
3. Gula Pasir (Curah) / Sugar	Kg	11 500	11 500	11 667
4. Kelapa / Coconut	Butir	4 333	5 000	5 000
5. Minyak Goreng / Cooking Oil	Kg	11 555	13 086	13 298
6. Ikan Asin (Teri) / Salted Fish	Kg	167 500	167 500	167 500
7. Bawang Merah (Kecil)/Onions	Kg	14 333	18 667	23 333
8. Bawang Putih / Garlics	Kg	21 000	19 333	19 333
9. Cabe Rawit / Chilli	Kg	15 333	18 333	16 667
10. Cumi Asin / Salted Squid	Kg	63 333	60 000	58 333
11. Semen (Tiga Roda) / Cement	Sak	62 500	61 667	62 000
12. Emas 22 Karat / Gold	Gram	564 017	555 267	555 167

Sumber/Source : Badan Pusat Statistik Kabupaten Lombok Barat / *BPS-Statistics of Lombok Barat Regency*

Agriculture

Tabel 5.4.8 Rata-Rata Harga Pupuk (Rp/Kg), 2018
Table Average of Fertilizer Cost (Rp/Kg), 2018

Bulan Month	Pupuk / Fertilizer		
	Urea	TSP	NPK
(1)	(2)	(3)	(4)
Januari / January	1 800	2 000	2 300
Februari / February	1 800	2 000	2 300
Maret / March	1 800	2 000	2 300
April / April	1 800	2 000	2 300
Mei / May	1 800	2 000	2 300
Juni / June	1 800	2 000	2 300
Juli / July	1 800	2 000	2 300
Agustus / August	1 800	2 000	2 300
September/September	1 800	2 000	2 300
Oktober / October	1 800	2 000	2 300
November/November	1 800	2 000	2 300
Desember / December	1 800	2 000	2 300
Rata-rata / Average	1 800	2 000	2 300

Sumber/Source : Badan Pusat Statistik Kabupaten Lombok Barat / BPS-Statistics of Lombok Barat Regency

Tabel 5.4.9 Harga Rata-rata Bibit Menurut Jenis Bibit dan Bulan, 2018
Table Average Price of Seed by Type of Seed and Month, 2018

Bulan Month	Bibit / Seed		
	Padi IR 64	Jagung	Kacang Hijau
(1)	(2)	(3)	(4)
Januari / January	9 667	75 000	...
Februari / February	9 667	75 000	...
Maret / March	9 667	75 000	...
April / April	9 667	75 000	...
Mei / May	10 000	10 000	...
Juni / June	10 000	10 000	...
Juli / July	10 000	10 000	...
Agustus / August	10 000	10 000	...
September/September	10 000	10 000	...
Oktober / October	10 000	10 000	...
November/November	10 000	10 000	...
Desember / December	10 000	10 000	...
Rata-rata / Average	9 889	31 667	...

Sumber/Source : Badan Pusat Statistik Kabupaten Lombok Barat / BPS-Statistics of Lombok Barat Regency

Agriculture

Tabel 5.4.10 Harga Beberapa Barang Pertanian Dirinci Tiap Bulan, 2018
Table Price of Several Farming Tools by Month, 2018

Bulan Month	Alat Pertanian			
	Tampah	Cangkul Pabrik	Arit	Golok
(1)	(2)	(3)	(4)	(5)
Januari / January	10 000	63 000	25 000	52 500
Februari / February	10 000	63 000	25 000	52 500
Maret / March	10 000	63 000	25 000	52 500
April / April	10 000	63 000	25 000	52 500
Mei / May	10 000	75 000	25 000	52 500
Juni / June	10 000	75 000	25 000	52 500
Juli / July	10 000	75 000	25 000	52 500
Agustus / August	10 000	100 000	26 667	52 500
September/September	12 500	100 000	26 667	52 500
Oktober / October	12 500	100 000	26 667	52 500
November/November	12 500	100 000	26 667	52 500
Desember / December	12 500	100 000	26 667	52 500
Rata-rata / Average	10 833	81 417	25 695	52 500

Sumber/Source : Badan Pusat Statistik Kabupaten Lombok Barat / BPS-Statistics of Lombok Barat Regency

Tabel 5.4.11 Jumlah Pengadaan Bahan Pokok Penting dirinci per Bulan, 2018
Table Amount of Procurement of Important Staples detailed per Month, 2018

Bulan Month	Gula Pasir Sugar (ton)	Tepung Terigu Wheat Flour (ton)	Kopra Copra (kg)	Minyak Kela- pa Coconut oil (Kg)
(1)	(2)	(3)	(4)	(5)
Januari / January	408	2 346	-	-
Februari / February	1 500	4 295	-	-
Maret / March	2 225	1 789	-	-
April / April	4 354	3 153	-	-
Mei / May	1 140	3 514	-	-
Juni / June	2 596	1 857	-	-
Juli / July	1 988	3 075	-	-
Agustus / August	136	3 924	-	-
September/September	561	4 025	-	-
Oktober / October	869	2 897	-	-
November/November	1 250	3 211	-	-
Desember / December	24	2 466	-	-

Sumber/Source : Dinas Perindustrian dan Perdagangan Kabupaten Lombok Barat / Corporation, Industry and Trade Office of Lombok Barat Regency

Agriculture

Tabel 5.4.11 Lanjutan
Table *Continued*

Bulan Month	Minyak Goreng (ton)	Semen Ce- ment (ton)	Pupuk Fertil- izer (ton)
(1)	(6)	(7)	(8)
Januari / January	1 440	58 712	11 950
Februari / February	6 565	3 000	13 568
Maret / March	2 963	14 000	19 778
April / April	4 300	42 100	10 410
Mei / May	2 660	21 154	11 810
Juni / June	10 161	21 700	13 928
Juli / July	1 786	66 050	16 420
Agustus / August	5 400	52 657	5 100
September/September	2 880	72 218	6 961
Oktober / October	2 064	41 950	10 700
November/November	4 074	56 948	53 200
Desember / December	4 014	24 780	8 600

Sumber/Source : Dinas Perindustrian dan Perdagangan Kabupaten Lombok Barat / Corporation, Industry and Trade Office of Lombok Barat Regency

Tabel 5.4.12 Pengadaan Semen Dirinci Menurut Jenis dan Bulan (Kg) 2018
Table

Cement Procurement Detailed by Type and Month (Kg) 2018

Bulan Month	Tiga Roda	Tonasa	Gresik
(1)	(2)	(3)	(4)
Januari / January	8 539 770	-	950 510
Februari / February	8 825 440	1 998 840	908 410
Maret / March	8 915 820	1 545 510	1 051 330
April / April	8 892 790	1 647 420	1 052 020
Mei / May	8 827 210	1 522 440	-
Juni / June	8 784 270	1 521 420	-
Juli / July	8 217 780	1 921 360	-
Agustus / August	8 748 790	2 712 230	1 124 210
September/September	8 928 690	2 900 860	-
Oktober / October	10 041 810	2 921 480	-
November/November	10 029 780	2 602 010	-
Desember / December	9 987 600	3 017 260	-
Jumlah/ Total	108 739 750	24 310 830	5 086 480

Sumber/Source : Dinas Perindustrian dan Perdagangan Kabupaten Lombok Barat / Corporation, Industry and Trade Office of Lombok Barat Regency

Agriculture

Tabel 5.4.12 Lanjutan
Table *Continued*

Bulan Month	Bosowa	Holcim	Merah Putih	Jumlah Total
(1)	(5)	(6)	(7)	(8)
Januari / January	2 812 210	-	1 608 240	13 910 730
Februari / February	2 811 410	-	1 714 330	16 258 430
Maret / March	2 814 100	-	1 799 310	16 126 070
April / April	2 410 360	26 210	1 812 110	15 840 910
Mei / May	2 402 620	860 420	-	13 612 690
Juni / June	2 402 330	-	-	12 708 020
Juli / July	2 877 420	-	1 714 220	14 730 780
Agustus / August	2 812 120	756 310	1 699 320	17 852 980
September/September	2 411 360	764 120	1 720 110	16 725 140
Oktober / October	4 295 480	743 310	1 610 110	19 612 190
November/November	2 412 350	655 320	-	15 699 460
Desember / December	3 282 520	654 140	-	16 941 520
Jumlah/ Total	33 744 280	4 459 830	13 677 750	190 018 920

Sumber/Source : Dinas Perindustrian dan Perdagangan Kabupaten Lombok Barat /
 Corporation, Industry and Trade Office of Lombok Barat Regency

Tabel 5.4.13 Penyaluran Semen Dirinci Menurut Jenis dan Bulan (Kg), 2018
Table *Detailed Cement Distribution by Type and Month (Kg), 2018*

Bulan Month	Tiga Roda	Tonasa	Gresik
(1)	(2)	(3)	(4)
Januari / January	8,440,320	-	950,120
Februari / February	8,725,350	1,873,420	8,320,123
Maret / March	8,915,820	1,532,120	1,031,420
April / April	8,790,650	1,447,320	1,022,340
Mei / May	8,777,930	1,410,314	-
Juni / June	8,553,910	1,811,444	-
Juli / July	8,110,320	2,534,567	-
Agustus / August	8,553,450	2,750,650	1,112,210
September/September	8,728,453	2,760,450	-
Oktober / October	9,432,562	2,634,890	-
November/November	10,018,325	2,532,418	-
Desember / December	9,971,400	3,005,120	-
Jumlah/ Total	107,018,490	24,292,713	12,436,213

Sumber/Source : Dinas Perindustrian dan Perdagangan Kabupaten Lombok Barat / Corporation, Industry and Trade Office of Lombok Barat Regency

Agriculture

Tabel 5.4.13 Lanjutan
Table Continued

Bulan Month	Bosowa	Holcim	Merah Putih	Jumlah Total
(1)	(5)	(6)	(7)	(8)
Januari / January	2,542,132	-	1,668,240	13,600,812
Februari / February	2,634,152	-	1,714,330	23,267,375
Maret / March	2,714,190	-	1,659,320	15,852,870
April / April	2,510,650	26,210	1,812,110	15,609,280
Mei / May	2,202,159	880,420	-	13,270,823
Juni / June	2,304,520	-	-	12,669,874
Juli / July	2,677,910	-	1,712,000	15,034,797
Agustus / August	2,716,510	756,310	1,587,320	17,476,450
September/September	2,311,222	764,120	1,620,510	16,184,755
Oktober / October	4,113,450	743,310	1,510,130	18,434,342
November/November	2,310,540	655,320	-	15,516,603
Desember / December	3,265,423	654,140	-	16,896,083
Jumlah/ Total	32,302,858	4,479,830	13,283,960	193,814,064

Sumber/Source : Dinas Perindustrian dan Perdagangan Kabupaten Lombok Barat /
 Corporation, Industry and Trade Office of Lombok Barat Regency

Tabel 5.4.14 Jumlah Sarana Perdagangan Dirinci Menurut Kecamatan, 2018
Table Number of Trade Facilities Specified by District, 2018

Bulan <i>Month</i>	Pasar (Unit)			
	Tradisional	Lokal	Regional	Grosir
(1)	(2)	(3)	(4)	(5)
Sekotong	4	-	-	-
Lembar	4	-	-	-
Gerung	4	-	-	-
Labuapi	3	-	-	-
Kediri	3	-	-	-
Kuripan	3	-	-	-
Narmada	4	-	-	-
Lingsar	3	-	-	-
Gunungsari	4	-	-	-
Batulayar	0	-	-	-
Jumlah/ Total	32	-	-	-

Sumber/Source : Dinas Perindustrian dan Perdagangan Kabupaten Lombok Barat / *Corporation, Industry and Trade Office of Lombok Barat Regency*

Agriculture

Tabel 5.4.14 Lanjutan
Table Continued

Bulan Month	Kios/Los/Pasar	
	Toko	Los
(1)	(6)	(7)
Sekotong	35	7
Lembar	106	15
Gerung	33	22
Labuapi	47	10
Kediri	36	12
Kuripan	23	8
Narmada	219	15
Lingsar	3	4
Gunungsari	84	12
Batulayar	0	-
Jumlah/ Total	586	105

Sumber/Source : Dinas Perindustrian dan Perdagangan Kabupaten Lombok Barat / Corporation, Industry and Trade Office of Lombok Barat Regency

Tabel 5.4.15 Jumlah Pedagang Besar, Menengah dan Kecil, 2018
Table Number of Large, Medium and Small Traders, 2018

Bulan <i>Month</i>	Pasar (Unit)			Jumlah Total
	Besar	Menengah	Kecil	
(1)	(2)	(3)	(4)	(5)
Sekotong	-	-	-	592
Lembar	-	-	-	560
Gerung	-	-	-	1500
Labuapi	-	-	-	600
Kediri	-	-	-	701
Kuripan	-	-	-	445
Narmada	-	-	-	1906
Lingsar	-	-	-	380
Gunungsari	-	-	-	541
Batulayar	-	-	-	-
<i>Jumlah/ Total</i>	-	-	-	7,225

Sumber/Source : Dinas Perindustrian dan Perdagangan Kabupaten Lombok Barat / *Corporation, Industry and Trade Office of Lombok Barat Regency*

Agriculture

Tabel 5.4.16 Perkembangan Kelembagaan Usaha Perdagangan, 2018
Table Development of Trade Business Institutions, 2018

Bulan Month	SIUP Business License 2017
(1)	(2)
Sekotong	9
Lembar	44
Gerung	104
Labuapi	132
Kediri	50
Kuripan	33
Narmada	74
Lingsar	42
Gunungsari	143
Batulayar	170
Jumlah/ Total	801

Sumber/Source : Dinas Perindustrian dan Perdagangan Kabupaten Lombok Barat / *Corporation, Industry and Trade Office of Lombok Barat Regency*

Tabel 5.4.17 Jenis Komoditi Ekspor Non Migas, 2018
Table Types of Non-Oil and Gas Export Commodities, 2018

Bulan <i>Month</i>	Volume (Ton)	Nilai (Juta US)
(1)	(2)	(3)
Mutiara	-	-
Gerabah	1	1,668,000
Kayu Manis	8,010	48,400,000
Kerajinan Buah Kopi	51,958	218,979,030
Ikan Hias	1	10,898,930
Jumlah/ Total	59,970	279,945,960

Sumber/Source : Dinas Perindustrian dan Perdagangan Kabupaten Lombok Barat / *Corporation, Industry and Trade Office of Lombok Barat Regency*

Agriculture

Tabel 5.4.18 Data Ekspor Impor Perkecamatan, 2018
Table Subdistrict Export Import Data, 2018

	Bulan Month	Nilai Ekspor (Rp)	Nilai Import (Rp)
	(1)	(2)	(3)
Sekotong		565,090,548	-
Lembar		-	-
Gerung		-	-
Labuapi		-	-
Kediri		-	-
Kuripan		-	-
Narmada		-	-
Lingsar		-	-
Gunungsari		1,981,027,193	-
Batulayar		148,094,220	-
	Jumlah/ Total	2,694,211,961	-

Sumber/Source : Dinas Perindustrian dan Perdagangan Kabupaten Lombok Barat / *Corporation, Industry and Trade Office of Lombok Barat Regency*

Tabel 5.4.19 Jumlah Sarana dan Prasarana Usaha Perikanan (Ton), 2015 - 2018
Table

Number of Fishery Apparatus/Activities (Ton), 2015 - 2018

Jenis Sarana/Prasarana <i>Type of Apparatus/Activities</i>	Satuan	2015	2016	2017	2018
(1)	(2)	(3)	(4)	(5)	(6)
I. Penangkapan					
A. Perahu	Buah	2 006,0	2 135,0	2 481,0	-
1.Perahu Tanpa Motor	Buah	66,0	91,0	160,0	160,0
2.Perahu Motor Tempel	Buah	1 934	2 037	2.312	2 494
3.Kapal Motor > 5 GT	Buah	6	7	9	9
B. Alat Tangkap	Unit	5 177	3 361	5.635	-
1.Payang	Unit	22	-	32	32
2.Pukat Pantai	Unit	27	215	32	34
3.Jaring Insang Hanyut	Unit	2 174	244	2.399	2 463
4.Jaring Insang Tetap	Unit	304	-	456	456
5.Purse Seine	Unit	-	-	-	-
6. Muroami	Unit	-	-	-	-
7.Jaring Klitik	Unit	245	-	294	294
8.Pancing Tonda	Unit	2	119	15	15
9.Pancing Rawe	Unit	230	526	237	237
10.Pancing Ladung	Unit	1 521	-	12	12
11.Bagan Tancap	Unit	27	-	41	41
12.Bagan Rakit	Unit	35,0	939,0	27,0	35,0
13.Bubu/ Kodong	Unit	67,0	1 300,0	88,0	88,0
14.Lain-lain	Unit	503,0	19,0	2 002,0	-

Sumber/Source : Dinas Kelautan dan Perikanan Kabupaten Lombok Barat / *Marines and Fisheries Office of Lombok Barat Regency*

<https://lombokbaratkab.bps.go.id>

<https://lombokbaratkab.bps.go.id>

<https://lombokbaratkab.bps.go.id>

PERTAMBANGAN DAN ENERGI



MINING AND ENERGY

<https://lombokbaratkab.bps.go.id>

ULASAN

DESCRIPTION

Perindustrian merupakan salah satu sektor yang diharapkan mampu membangkitkan roda per ekonomian Untuk menciptakan suatu perekonomian yang mandiri dan andal dengan bercirikan industri yang kuat dan maju, sektor perindustrian di Kabupaten Lombok Barat perlu dimantapkan

Jangan hanya melihat industri besar/sedang saja, industri kecil/rumahan juga mampu memberikan kontribusi yang cukup besar namun pembinaan dan dukungan penuh dari pemerintah mutlak diperlukan bagi kelang sungannya.

Gambaran mengenai perkembangan jumlah perusahaan industri, jumlah tenaga kerja, nilai produksi dan data lainnya Secara garis besarnya bab ini dibagi dalam dua sub bab yaitu sub industri pengolahan dan sub bab listrik dan air minum.

Industry is one of sector that is expected to be able to generate the wheels of economic To cerate an Independent and strong economic condition, the Industrial sector in Lombok Barat regency must be developed.

Other than big industries, small industries should be considered too because they can give quite a lot of contribution But good management and complete support from the government are needed to keep their existency.

The details about the development of the quantity and quality of industri development, number of manpower, production value and other data This unit is devided into two main sub units, sub unit proprocessing industry and sub unit electricity and water.

Industri Pengolahan

Processing Industry

Keadaan perindustrian di Kabupaten Lombok Barat relative tidak banyak mengalami perubahan Selama tahun 2016 perindustrian masih digolongkan dalam lima jenis industri yaitu industri makanan

Industries in Lombok Barat regency are relatively stabil with only little changes During 2016 type of industries are still devided into five group of industrials which are food and drink Indus-

Mining and Energy

dan minuman, industri pakaian jadi, industri kayu, barang dari kayu dan anyaman, industri barang galian bukan logam, industri furniture dan pengolahan lainnya. Lebih jelasnya mengenai keadaan perindustrian di Kabupaten Lombok Barat dapat dilihat dalam tabel-tabel di sub bab ini

Listrik & Air Minum

Listrik dan air minum merupakan sumber energi yang vital bagi masyarakat sehingga kontinuitas keberadaannya selalu dijaga agar masyarakat tetap dapat menikmatinya. Namun untuk wilayah Kabupaten Lombok Barat masih ada beberapa wilayah yang masih belum dapat menikmati listrik.

Peningkatan pelayanan dan kualitas pasokan listrik dan air minum diperlukan demi kepentingan bersama. Sejalan dengan itu mengenai listrik dan air minum di Kabupaten Lombok Barat dijelaskan dalam sub bab berikut.

tries, Garment industries, Wood and woodcraft industries, non metal mining industries, and furniture and other manufacture industries. More details are described in tables in this sub chapter

Electricity & Drinking Water

Electricity and water supply are a very vital energy sources for the society. No wonder their continuity should be manageable so that we can continue enjoying it. As for Lombok Barat Regency, there are still several area that couldn't get the electricity.

Services and quality of electricity and water supply should be maintain for everybody's wellbeing. More details about electricity and water supply in Lombok Barat Regency are describe in these sub chapters.

Tabel 6.1 Daya Terpasang, Produksi, dan Distribusi Listrik PT. PLN (Persero) pada Cabang/Ranting PLN Menurut Kecamatan, 2018

Installed Electricity Power, Production, and Distribution of PT. PLN (Persero) at PLN Branch by Sub District, 2018

Kecamatan Sub District	Daya Terpasang <i>Installed Electricity Power (KW)</i>	Produksi Listrik <i>Electricity Production (KWh)</i>	Listrik Terjual <i>Electricity Sold (KWh)</i>	Dipakai Sendiri <i>Own Used (KWh)</i>	Susut/ Hilang <i>Shrinkage/ Lost (KWh)</i>
(1)	(2)	(3)	(4)	(5)	(6)
Sekotong
Lembar
Gerung
Labuapi
Kediri
Kuripan
Narmada
Lingsar
Gunungsari
Batu Layar
Lombok Barat

Sumber/Source : PT (Persero) PLN Wilayah Nusa Tenggara Barat / *State Electricity Company of Nusa Tenggara Barat Region*

Tabel 6.2 Jumlah Pelanggan Listrik Menurut Kecamatan, 2014 - 2018
Table *Number of Electricity Customers by Sub District, 2014 - 2018*

Kecamatan <i>Sub District</i>	2014	2015	2016	2017	2018
(1)	(2)	(3)	(4)	(5)	(6)
Sekotong
Lembar
Gerung
Labuapi
Kediri
Kuripan
Narmada
Lingsar
Gunungsari
Batu Layar
Lombok Barat	186 052

Sumber/Source : PT (Persero) PLN Wilayah Nusa Tenggara Barat/ *State Electricity Company of Nusa Tenggara Barat Region*

Tabel 6.3 Banyaknya Kwh Terjual, Pelanggan dan Daya Tersambung, 2018
Table *Number of KWH Sold, Consumers and KVA Installed, 2018*

Bulan <i>Month</i>	KWH Terjual <i>KWH Sold</i>	Pelanggan <i>Consumers</i>	Daya Tersambung <i>VA Installed</i>
(1)	(2)	(3)	(4)
Januari / <i>January</i>	24 616 684	168 487	228 680 550
Februari / <i>February</i>	23 472 143	169 399	229 996 650
Maret / <i>March</i>	26 277 772	170 581	229 925 450
April / <i>April</i>	26 176 905	172 210	231 953 450
Mei / <i>May</i>	25 983 870	173 333	233 664 550
Juni / <i>June</i>	24 465 634	174 215	234 708 950
Juli / <i>July</i>	24 759 845	175 653	236 401 750
Agustus / <i>August</i>	21 779 057	177 073	237 259 850
September/ <i>September</i>	23 514 454	177 450	238 309 150
Oktober / <i>October</i>	27 072 492	179 235	240 266 150
November/ <i>November</i>	26 329 819	182 490	243 234 600
Desember / <i>December</i>	30 066 574	186 055	246 521 950

Sumber/Source : PT (Persero) PLN Wilayah Nusa Tenggara Barat / *State Electricity Company of Nusa Tenggara Barat Region*

Tabel 6.4 Nilai Penjualan Kwh dan Jumlah Pelanggan Menurut Kategori Pelanggan, 2018
Table

Value of KWH Sold and Number of Consumers Based on Consumer Category, 2018

	Bulan <i>Month</i>	KWH Terjual <i>KWH Sold</i>	Pelanggan <i>Consumers</i>	Daya Tersambung <i>VA Installed</i>
	(1)	(2)	(3)	(4)
1.	BISNIS	...	7 794	64 028 700
2.	INDUSTRI	...	59	6 914 900
3.	PEMERINTAHAN	...	1 194	8 414 750
4.	RUMAH TANGGA	...	173 806	154 155 500
5.	SOSIAL	...	3 199	12 991 600
	Jumlah / <i>Total</i>	...	186 052	246 505 450

Sumber/Source : PT (Persero) PLN Wilayah Nusa Tenggara Barat / *State Electricity Company of Nusa Tenggara Barat Region*

Tabel 6.5 Banyaknya Kwh Terjual, Pelanggan dan Daya Tersambung 450 VA, 2018
Table

Number of KWH Sold, Consumers and 450 VA installed, 2018

Bulan <i>Month</i>	KWH Terjual <i>KWH Sold</i>	Pelanggan <i>Consumers</i>	Daya Tersambung <i>VA Installed</i>
(1)	(2)	(3)	(4)
Januari / <i>January</i>	4 381 416	56 327	25 347 150
Februari / <i>February</i>	4 035 972	56 377	25 369 650
Maret / <i>March</i>	4 490 052	56 531	25 438 950
April / <i>April</i>	4 408 734	56 763	25 543 350
Mei / <i>May</i>	4 469 194	56 833	25 574 850
Juni / <i>June</i>	4 529 543	56 877	25 594 650
Juli / <i>July</i>	4 362 709	57 051	25 672 950
Agustus / <i>August</i>	3 881 694	57 743	25 984 350
September/ <i>September</i>	3 934 012	57 809	26 014 050
Oktober / <i>October</i>	4 400 533	58 581	26 361 450
November/ <i>November</i>	4 263 406	60 208	27 093 600
Desember / <i>December</i>	4 620 477	62 189	27 985 050

Sumber/Source : PT (Persero) PLN Wilayah Nusa Tenggara Barat / *State Electricity Company of Nusa Tenggara Barat Region*

Tabel 6.6 Banyaknya Kwh Terjual, Pelanggan dan Daya Tersambung 900 VA, 2018
Table

Number of KWH Sold, Consumers and 900 VA installed, 2018

Bulan Month	KWH Terjual KWH Sold	Pelanggan Consumers	Daya Tersambung VA Installed
(1)	(2)	(3)	(4)
Januari / January	5 329 073	75 829	68 246 100
Februari / February	5 105 738	76 500	68 850 000
Maret / March	5 686 703	77 350	69 615 000
April / April	5 638 504	78 382	70 543 800
Mei / May	5 755 499	79 212	71 290 800
Juni / June	5 593 240	79 937	71 943 300
Juli / July	5 511 969	80 937	72 843 300
Agustus / August	4 788 483	81 508	73 357 200
September/September	5 016 125	81 751	73 575 900
Oktober / October	5 766 751	82 594	74 334 600
November/November	5 816 708	83 884	75 495 600
Desember / December	5 886 113	85 136	76 622 400

Sumber/Source : PT (Persero) PLN Wilayah Nusa Tenggara Barat / State Electricity Company of Nusa Tenggara Barat Region

Tabel 6.7 Banyaknya Kwh Terjual, Pelanggan dan Daya Tersambung 1300 VA Keatas, 2018

Number of KWH Sold, Consumers and 1300 VA and Above installed, 2018

Bulan Month	KWH Terjual KWH Sold	Pelanggan Consumers	Daya Tersambung VA Installed
(1)	(2)	(3)	(4)
Januari / January	14 897 591	36 330	135 081 800
Februari / February	14 320 482	36 521	135 771 500
Maret / March	16 095 257	36 699	134 866 000
April / April	16 119 024	37 064	135 860 800
Mei / May	15 635 015	37 288	136 794 300
Juni / June	14 338 234	37 400	137 165 500
Juli / July	14 874 871	37 664	137 880 000
Agustus / August	12 665 414	37 821	137 912 800
September/September	14 553 687	37 888	138 708 200
Oktober / October	16 018 037	38 058	139 559 100
November/November	15 363 479	38 396	140 634 400
Desember / December	16 461 001	38 727	141 898 000

Sumber/Source : PT (Persero) PLN Wilayah Nusa Tenggara Barat / State Electricity Company of Nusa Tenggara Barat Region

Tabel 6.8 Jumlah Pelanggan dan Air yang Disalurkan Menurut Kecamatan, 2018
Table

Number of Customers and Distributed Water by Sub District, 2018

Kecamatan Sub District	Pelanggan Number of Customers	Air Disalurkan Distributed Water (m ³)	Nilai Value (Rp)
(1)	(2)	(3)	(4)
Sekotong
Lembar
Gerung
Labuapi
Kediri
Kuripan
Narmada
Lingsar
Gunungsari
Batu Layar
Lombok Barat	58 041	10 715 461	38 200 184 790

Sumber/Source : Perusahaan Daerah Air Minum (PDAM) Giri Menang / *Regional Water Supply Enterprise of Giri Menang*

Tabel 6.9 Jumlah Pelanggan Air Bersih Menurut Kategori Pelanggan di PDAM Giri Menang, 2018

Number of Water Supply Consumer Based on Consumer Group, 2018

	Kategori Pelanggan <i>Consumer Category</i>	Jumlah Pelanggan <i>Consumer</i>	Air Bersih yg disalurkan <i>Numbers of Water Supply</i>	
			Volume <i>(m³)</i>	Nilai <i>Value (Rp)</i>
	(1)	(2)	(3)	(4)
1A	SOSIAL A	162	84 711	65 720 700
1B	SOSIAL B	309	110 043	175 469 950
1C	SOSIAL C	29	16 599	36 304 200
1D	SOSIAL D	362	275 276	756 527 400
1E	MBR A	20	474	803 800
1F	MBR B	13 371	1 655 893	2 717 138 000
2A	RUMAH TANGGA A	6 180	1 055 028	2 139 832 350
2B	RUMAH TANGGA B	34 776	6 450 809	16 291 197 900
2C	RUMAH TANGGA C	947	242 055	785 640 190
2D	RUMAH MEWAH A	499	132 713	907 743 250
2E	RUMAH MEWAH B	8	1 569	10 993 000
3A	INS PEMERINTAH KAB/KOTA	179	129 481	756 012 250
3B	INS PEMERINTAH PROPINSI	21	14 820	137 259 300
3C	USAHA MIKRO	11	1 726	7 230 000
3D	USAHA KECIL	482	123 279	698 769 250
3E	USAHA MENENGAH	421	97 147	718 493 800
3F	HOTEL MELATI	31	18 857	195 094 500
3G	USAHA BESAR	227	135 377	1 461 792 600
4A	RUMAH POMPA	1	30 862	77 155 000
4F	PT PELINDO 2	3	26 430	411 525 000
4G	PT ASDP	2	111 212	1 865 829 000
Jumlah / Total		58 041	10 714 361	30 216 531 440

Sumber/Source : Perusahaan Daerah Air Minum (PDAM) Giri Menang / *Regional Water Supply Enterprise Giri Menang*

Tabel 6.10 Jumlah Pelanggan Air Bersih Menurut Kategori Pelanggan di PDAM
Table Jumlah Pelanggan Air Bersih Menurut Kategori Pelanggan di PDAM
 Giri Menang, 2018
Number of Water Supply Consumer Based on Consumer Group, 2018

Kategori Pelanggan <i>Consumer Category</i>	Jumlah Pelanggan <i>Consumer</i>	Air Bersih yg disalurkan <i>Numbers of Water Supply</i>	
		Volume <i>(m³)</i>	Nilai <i>Value (Rp)</i>
(1)	(2)	(3)	(4)
I Kelompok Sosial	862	486 629	1 160 587 250
II Kelompok Rumah Tangga	55 801	9 538 541	30 488 165 490
III Instansi Pemerintah	200	144 665	927 500 450
IV Kelompok Usaha	1 172	377 122	3 265 555 600
V Tarif Khusus	6	168 504	2 358 376 000
Jumlah / Total	58 041	10 715 461	38 200 184 790

Sumber/Source : Perusahaan Daerah Air Minum (PDAM) Giri Menang / *Regional Water Supply Enterprise Giri Menang*

Tabel 6.11 Jumlah Air Bersih yang Disalurkan Dirinci Menurut Bulan Operasi, 2018
Table

Total of Water Supplied Each Month, 2018

Bulan <i>Month</i>	Jumlah Air Minum yang Disalurkan <i>Amount of Water Supply</i>
(1)	(2)
Januari / <i>January</i>	893 590
Februari / <i>February</i>	842 012
Maret / <i>March</i>	869 290
April / <i>April</i>	934 121
Mei / <i>May</i>	914 120
Juni / <i>June</i>	908 893
Juli / <i>July</i>	854 865
Agustus / <i>August</i>	940 454
September / <i>September</i>	844 821
Oktober / <i>October</i>	879 481
November / <i>November</i>	922 990
Desember / <i>December</i>	910 824
Jumlah / <i>Total</i>	10 715 461

Sumber/Source : Perusahaan Daerah Air Minum (PDAM) Giri Menang / *Regional Water Supply Enterprise Giri Menang*



<https://lombokbaratkab.bps.go.id>

ULASAN

DESCRIPTION

Pariwisata merupakan salah satu sektor andalan di Kabupaten Lombok Barat. Keadaan alam yang indah dan masih alami menjadi daya tarik bagi turis lokal maupun asing. Banyak jenis obyek wisata yang dimiliki oleh Kabupaten Lombok Barat, seperti pantai, taman pantai, hutan, peninggalan sejarah, air terjun, dan sebagainya.

Tanpa adanya sarana perhubungan, maka proses perputaran ekonomi dan sosial bahkan budaya di masyarakat akan sulit berkembang. Setelah dibuka sarana perhubungan maka sarana transportasi juga patut diper timbangkan, baik darat laut maupun udara. Dengan tersedianya sarana dan prasarana yang baik maka otomatis proses kebudayaan akan dapat berkembang. Hal ini akan berdampak pada dunia pariwisata.

Seiring dengan kemajuan jaman, sarana telekomunikasi pun semakin pesat berkembang. Maka bab ini akan dibagi menjadi 3 sub bab yaitu perhubungan darat, perhubungan laut, pos dan telekomunikasi.

Tourism is one of the potential sector in Lombok Barat. Natural view and beautiful landscape become the lure for domestic and foreign tourists to visit Lombok Barat. There are many places to visit such as beaches, forests, historical sites, water falls, etc.

Without any proper connection infrastructure, the economic, social and even cultural growth would be stuck and hard to develop. There for transportation should also be considered wether land transportation or air transportation. With proper media in structure and infrastructure, automatically cultural process would grow fast and this would have an effect on tourism.

Telecommunication are also growing quite rapidly nowadays. There for this chapter will be divided into three sub chapter which are land Transportation, Sea Transportation, Post and Telecommunication.

Transportasi Darat

Perhubungan darat memegang peranan yang sangat penting Selain untuk distribusi barang, proses komunikasi antar daerah juga memerlukan sarana perhubungan darat Bus, minibus, sepeda motor adalah beberapa contoh sarana perhubungan darat yang banyak terdapat di Kabupaten Lombok Barat Namun untuk bis hanya dipakai sebagai sarana penghubung antar pulau atau antar kota Sedangkan jenis sarana yang digunakan di dalam kota hanyalah minibus, sepeda motor dan cidomo sebagai angkutan tradisional khas Lombok. Keadaan jalan, jumlah kendaraan bermotor, dan jumlah kecelakaan lalu lintas adalah diantaranya yang dijelaskan dalam bab ini.

Land Transportation

Land transportation holds an important role in socialization for goods and services distribution and communication process between regions are a few of their functions Buses, Minibuses, motorcycles are several of land transportation that are available in Lombok Barat Regency But Buses is only use for transportation between city or island For transportation in the city there are minibuses, motorcycles and cidomo as Lombok island traditional transportation. Condition of road , number of vehicles and motorcycles, and frequency of traffic accidents are explained in this sub chapter.

Transportasi Laut

Kabupaten Lombok Barat memiliki Pelabuhan yang sangat vital karena pelabuhan tersebut menghubungkan Pulau Bali dengan Pulau Lombok Pelabuhan tersebut terdapat di kecamatan Lembar, dan mampu memberikan kontribusi bagi perekonomian masyarakat di sekitarnya

Sea Transportation

Lombok Barat Regency has a very vital Harbour because it is a harbour that connect Bali islands and Lombok Island The harbour is in Lembar Subdistrict and could give quite contribution to It's society economic income

This sub chapter will inform the

ya. Bab ini akan memberikan gambaran mengenai keadaan di Pelabuhan Lembar selama tahun 2015

performance of Lembar Port during 2015.

Pos dan Telekomunikasi

Post and Telecommunication

Telekomunikasi merupakan jembatan yang mampu menghubungkan antara individu yang satu dengan lainnya. Jarak bukanlah lagi merupakan suatu masalah berkat adanya telekomunikasi. Berkembangnya teknologi modern mengakibatkan semakin banyak dan mudahnya cara untuk berkomunikasi. Tidak hanya melalui pos dan telepon, telekomunikasi dapat dilakukan dengan menggunakan sarana lain yang lebih mudah dan terjangkau.

Beberapa keadaan pos dan telekomunikasi di Kabupaten Lombok Barat akan dijelaskan dalam sub bab ini.

Telecommunication is a bridge that make a connection between individual. Distances is no longer a problem because of telecommunication. The rapid growth of modern technology make ways of communicate easier and faster. Not Only by postal air mail, telecommunication can be done by other devices that are more sophisticated.

Several of the Postal and telecommunication performance in Lombok Barat Regency will be explained in the following sub chapter.

Tabel 7.1 Jumlah Rumah Makan/Restoran Menurut Kecamatan, 2015 - 2018
Table *Number of Restaurants by Sub District, 2015 - 2018*

Kecamatan Sub District	2015	2016	2017	2018
(1)	(2)	(3)	(4)	(5)
Sekotong	6	6	6	6
Lembar	5	20	20	18
Gerung	5	9	11	11
Labuapi	2	7	8	7
Kediri	1	3	3	4
Kuripan	-	-	1	-
Narmada	10	19	20	19
Lingsar	5	10	11	10
Gunungsari	4	5	9	5
Batu Layar	110	142	78	171
Lombok Barat	148	221	167	251

Sumber/Source : Dinas Pariwisata Kabupaten Lombok Barat / *Tourism Office of Lombok Barat Regency*

Tourism, Transportation and Communication

Tabel 7.2 Nama dan Jenis Beberapa Obyek Wisata di Kabupaten Lombok Barat, 2018
Table

Several Places to Visit in Lombok Barat Regency, 2018

Kecamatan <i>Sub District</i>	Nama Obyek Wisata <i>Name of Places</i>	Jenis Obyek Wisata <i>Type of Tourism Objects</i>
(1)	(2)	(3)
SEKOTONG	Pantai Mekaki	Tirta
	Goa Jepang	Sejarah
	Gili Gede	Gili
	Gili Poh	Gili
	Gili Lontar	Gili
	Gili Nanggu	Gili
	Gili Rengit	Gili
	Gili Sudak	Gili
	Gili Tangkong	Gili
	Gili Layar	Gili
	Gili Asahan	Gili
	Gili Genting	Gili
	Gili Goleng	Gili
	Bangko-Bangko	Tirta
	Pantai Bange	Tirta
	Goa Alam Raksasa	Gunung
	Makam Keramat Kedaro	Religi
	Embung Kedaro	Gunung
	Pantai Sepi	Tirta
Pantai Nambung	Tirta	
LEMBAR	Pelabuhan Lembar	Buatan
	Pantai Cemara Tebal	Tirta
	Makam Keramat Cemare	Religi
GERUNG	Pantai Endok	Tirta

Sumber/Source : Dinas Pariwisata Kabupaten Lombok Barat / *Tourism Office of Lombok Barat Regency*

Tabel 7.2 Lanjutan
Table Continued

Kecamatan <i>Sub District</i>	Nama Obyek Wisata <i>Name of Places</i>	Jenis Obyek Wisata <i>Type of Tourism Objects</i>
(1)	(2)	(3)
LABUAPI	Gunung Pengsong	Religi
	Makam Ilam	Religi
KEDIRI	Desa Banyumulek	Kerajinan
KURIPAN	Gunung Sasak	Gunung
NARMADA	Hutan Wisata Sesaot	Gunung
	Goa Lembah Sempage	Gunung
	Aik Nyet	Gunung
	Gunung Jae	Gunung
	Padang Golf	Buatan
	Taman Narmada	Sejarah
	Suranadi	Gunung
	Dam Keru	Tirta
LINGSAR	Mata Air Manggong	Tirta
	Pura Lingsar	Sejarah
	Masjid Kuno	Sejarah
	Air Terjun Prabe	Tirta
GUNUNGSARI	Air Terjun Grepek	Tirta
	Desa Sesela	Kerajinan
	Pura Agung	Religi
	Makam Mambalan	Religi
BATU LAYAR	Pantai Senggigi dan sekitarnya	Tirta
	Batu Bolong	Religi
	Pantai Mangsit	Tirta
	Hutan Wisata Pusuk	Gunung
	Makam Batulayar	Religi
	Pantai Meninting	Tirta

Sumber/Source : Dinas Pariwisata Kabupaten Lombok Barat / *Tourism Office of Lombok Barat Regency*

Tabel 7.3 Panjang Jalan Menurut Keadaan Jalan dan Pemerintahan yang Berwenang Mengelola di Kabupaten Lombok Barat (km), 2018

Length of Roads by Conditions Road and Level of Government Authority in Lombok Barat Regency (km), 2018

Keadaan Jalan <i>Conditions Road</i>	Pemerintahan yang Berwenang Mengelola <i>Level of Government Authority</i>			
	Negara <i>State</i>	Provinsi <i>Province</i>	Kabupaten <i>Regency</i>	Jumlah <i>Total</i>
(1)	(2)	(3)	(4)	(3)
Jenis Permukaan/Surface Type				
- Diaspal/Asphalted	55,96	107,83	494,77	658,56
- Kerikil/Gravel	-	12,10	19,88	31,98
- Tanah/Dirt	-	-	56,94	56,94
- Batu/Stone	-	-	-	-
- Tidak dirinci/Unspecified	-	-	-	-
Jumlah / Total	55,96	119,93	571,58	747,47
Kondisi/Condition				
- Baik	13,58	73,57	237,88	325,03
- Sedang	42,14	31,40	121,43	194,97
- Rusak	0,24	1,20	87,10	88,54
- Rusak Berat	-	13,76	125,18	138,94
Jumlah / Total	55,96	119,93	571,58	747,47
Kelas Jalan/Classes of Road				
- Kelas I	55,96	-	-	55,96
- Kelas II	-	119,93	-	119,93
- Kelas III	-	-	-	-
- Kelas III A	-	-	-	-
- Kelas III B	-	-	-	-
- Kelas III C	-	-	514,65	514,65
- Tidak di rinci/Unspecified	-	-	56,94	56,94
Jumlah / Total	55,96	119,93	571,58	747,47

Sumber/Source : Dinas Pekerjaan Umum dan Penataan Ruang Kabupaten Lombok Barat / *Public Infrastructure and Spatial Planning Office of Lombok Barat Regency*

Tabel 7.4 Panjang Jalan Kabupaten Lombok Barat Menurut Jenis Permukaan, Kondisi dan Kelas Jalan (km), 2014 - 2018

Length of Roads Lombok Barat Regency by Kind of Surface, Condition and Classes (km), 2014 - 2018

Keadaan Jalan <i>Conditions Road</i>	2014	2015	2016	2017	2018
(1)	(2)	(3)	(4)	(4)	(5)
Jenis Permukaan/ Surface Type					
- Diaspal/Asphalted	385,55	447,12	470,67	488,38	494,77
- Kerikil/Gravel	19,95	20,55	33,32	24,61	19,88
- Tanah/Dirt	40,98	37,20	67,60	58,60	56,94
- Batu/Stone	-	-	-	-	-
- Tidak dirinci/ <i>Unspecified</i>	-	-	-	-	-
Jumlah / Total	446,48	504,87	571,58	571,58	571,58
Kondisi/Condition					
- Baik	232,94	248,20	266,24	247,49	237,88
- Sedang	13,88	13,43	78,38	110,01	121,43
- Rusak	127,10	148,41	47,98	71,19	87,10
- Rusak Berat	72,56	94,83	178,98	142,89	125,18
Jumlah / Total	446,48	504,87	571,58	571,58	571,58
Kelas Jalan/ Classes of Road					
- Kelas I	-	-	-	-	-
- Kelas II	-	-	-	-	-
- Kelas III	-	-	-	-	-
- Kelas III A	-	-	-	-	-
- Kelas III B	-	-	-	-	-
- Kelas III C	405,50	467,67	503,99	512,99	514,65
- Tidak di rinci/ <i>Unspecified</i>	40,98	37,20	67,60	58,60	56,94
Jumlah / Total	446,48	504,87	571,58	571,58	571,58

Sumber/Source : Dinas Pekerjaan Umum dan Penataan Ruang Kabupaten Lombok Barat / *Public Infrastructure and Spatial Planning Office of Lombok Barat Regency*

Tabel 7.5 Panjang Jalan Berdasarkan Pemerintahan yang Berwenang Mengelola Dirinci Menurut Kondisi (km), 2018

Length of Road Based on Level of Government Authority by Road's Condition (km), 2018

Pemerintahan yang Berwenang Mengelola <i>Level of Government Authority</i>	Panjang Jalan	Kondisi/ <i>Condition</i>			
		Baik	Sedang	Rusak	Rusak Berat
(1)	(2)	(3)	(4)	(5)	(6)
1. JALAN NEGARA	55,96	13,58	42,14	0,24	-
2. JALAN PROVINSI	119,93	73,57	31,40	1,20	13,76
3. JALAN KABUPATEN	571,58	237,88	121,43	87,10	125,18
<i>Jumlah / Total</i>	747,47	325,03	194,97	88,54	138,94

Sumber/Source : Dinas Pekerjaan Umum dan Penataan Ruang Kabupaten Lombok Barat / *Public Infrastructure and Spatial Planning Office of Lombok Barat Regency*

Tabel 7.6 Panjang Jalan Berdasarkan Keadaan Dirinci Menurut Kecamatan (km), 2018

Length of Road Based on Conditions by Subdistrict (km), 2018

Kecamatan <i>Subdistrict</i>	Aspal <i>Asphalt</i>	Kerikil <i>Gravel</i>	Tanah <i>Dirt</i>	Jumlah <i>Total</i>
(1)	(2)	(3)	(4)	(5)
Sekotong	49,11	2,10	16,38	67,58
Lembar	46,70	8,65	11,20	66,56
Gerung	84,86	-	3,00	87,86
Labuapi	30,34	-	1,40	31,74
Kediri	19,95	-	4,03	23,98
Kuripan	39,09	-	0,30	39,39
Narmada	89,55	4,64	7,18	101,37
Lingsar	57,47	2,19	0,50	60,16
Gunungsari	54,96	1,00	4,95	60,91
Batu Layar	22,75	1,30	8,00	32,05
Jumlah / Total	494,77	19,88	56,94	571,58

Sumber/Source : Dinas Pekerjaan Umum dan Penataan Ruang Kabupaten Lombok Barat / *Public Infrastructure and Spatial Planning Office of Lombok Barat Regency*

Tabel 7.7 Banyaknya Jembatan Menurut Jenis Konstruksi, 2018
Table *Amount of Bridges by Kind of Construction, 2018*

Jenis Konstruksi <i>Kind of Construction</i>	Bentangan / <i>Spread</i>		Jumlah Total
	< 6 m	> 6 m	
(1)	(2)	(3)	(4)
1. Plat Beton	162	20	182
2. Rangka Baja	-	3	3
3. Gelagar Lantai Kayu	-	2	2
4. Gelagar Lantai Beton	31	45	76
5. Gelagar Lantai Baja	-	1	1
6. Pelengkung	19	10	29
Jumlah / Total	212	81	293

Sumber/Source : Dinas Pekerjaan Umum dan Penataan Ruang Kabupaten Lombok Barat / *Public Infrastructure and Spatial Planning Office of Lombok Barat Regency*

Tabel 7.8 Panjang Jembatan Menurut Jenis dan Kondisi, 2018
Table

Length of Bridges by Kind of Construction, 2018

Jenis Konstruksi <i>Kind of Construction</i>	Bentangan / <i>Spread</i>		Jumlah Total
	< 6 m	> 6 m	
(1)	(2)	(3)	(4)
1. Plat Beton	576,80	199,56	776,36
2. Rangka Baja	-	160,50	160,50
3. Gelagar Lantai Kayu	-	30,60	30,60
4. Gelagar Lantai Beton	138,40	680,60	819,00
5. Gelagar Lantai Baja	-	6,50	6,50
6. Pelengkung	72,80	137,10	209,90
Jumlah / Total	788,00	1 214,86	2 002,86

Sumber/Source : Dinas Pekerjaan Umum dan Penataan Ruang Kabupaten Lombok Barat / *Public Infrastructure and Spatial Planning Office of Lombok Barat Regency*

Tabel 7.9 Jumlah Kendaraan Bermotor Menurut Kecamatan dan Jenis Kendaraan, 2018

Number of Motor Vehicles by Subdistrict and Type of Vehicle in Lombok Barat Regency, 2018

Kecamatan <i>Subdistrict</i>	Jenis Kendaraan/ <i>Type of Vehicle</i>				
	Mobil Penumpang <i>Passenger Cars</i>	Bus <i>Buses</i>	Truk <i>Trucks</i>	<i>Pick-Up</i>	Sepeda Motor <i>Motorcycles</i>
(1)	(2)	(3)	(4)	(5)	(6)
Sekotong	2 177	40	85	476	21 881
Lembar	1 405	18	181	761	28 885
Gerung	2 280	19	229	840	31 174
Labuapi	706	4	135	446	19 866
Kediri	222		56	207	9 387
Kuripan	1 460	11	224	646	25 649
Narmada	505	1	155	359	13 622
Lingsar	559	4	59	501	18 784
Gunungsari	1 484	10	269	1 050	33 314
Batu Layar	271	1	57	364	11 675
Jumlah / <i>Total</i>	11 069	108	1 450	5 650	214 237

Sumber/Source : Dinas Perhubungan Kabupaten Lombok Barat / *Departement Transportation of Lombok Barat Regency*

Tabel 7.10 Banyaknya Hotel, Kamar dan Tempat Tidur Dirinci Menurut Jenis Hotel dan Kecamatan, 2018

Numbers of Hotels, Rooms and Beds by Kind of Hotel and Subdistrict, 2018

Kecamatan Subdistrict	Hotel Berbintang / Classified hotels		
	Hotel / Hotels	Kamar / Rooms	Tempat Tidur / Beds
(1)	(2)	(3)	(4)
Sekotong	4	87	119
Lembar	-	-	-
Gerung	-	-	-
Labuapi	-	-	-
Kediri	-	-	-
Kuripan	-	-	-
Narmada	1	22	22
Lingsar	-	-	-
Gunungsari	-	-	-
Batu Layar	19	1 484	2 165
Jumlah / Total	24	1 593	2 306

Sumber/Source : Badan Pusat Statistik Kabupaten Lombok Barat / BPS-Statistics of Lombok Barat Regency

Tabel 7.10 Lanjutan
Table
Continued

Kecamatan Subdistrict	Hotel Melati / Unclassified hotels		
	Hotel / Hotels	Kamar / Rooms	Tempat Tidur / Beds
(1)	(2)	(3)	(4)
Sekotong	3	29	35
Lembar	1	8	15
Gerung	-	-	-
Labuapi	-	-	-
Kediri	-	-	-
Kuripan	1	2	2
Narmada	3	38	38
Lingsar	3	24	25
Gunungsari	-	-	-
Batu Layar	21	364	481
Jumlah / Total	32	465	596

Sumber/Source : Badan Pusat Statistik Kabupaten Lombok Barat / BPS-Statistics of Lombok Barat Regency

Tabel 7.10 Lanjutan
Table
Continued

Kecamatan Subdistrict	Pondok Wisata / Home Stay		
	Pondok Wisata / Home Stay	Kamar / Rooms	Tempat Tidur / Beds
(1)	(2)	(3)	(4)
Sekotong	6	56	65
Lembar	2	12	15
Gerung	-	-	-
Labuapi	-	-	-
Kediri	-	-	-
Kuripan	-	-	-
Narmada	12	122	122
Lingsar	3	31	31
Gunungsari	1	18	31
Batu Layar	11	170	181
Jumlah / Total	35	409	445

Sumber/Source : Badan Pusat Statistik Kabupaten Lombok Barat / BPS-Statistics of Lombok Barat Regency

Tabel 7.10 Lanjutan
Table Continued

Kecamatan Subdistrict	Vila / Villa		
	Vila / Villa	Kamar / Rooms	Tempat Tidur / Beds
(1)	(2)	(3)	(4)
Sekotong	15	60	60
Lembar	-	.	.
Gerung	-	.	.
Labuapi	-	.	.
Kediri	-	.	.
Kuripan	-	.	.
Narmada	2	16	16
Lingsar	-	.	.
Gunungsari	-	.	.
Batu Layar	29	137	152
Jumlah / Total	46	213	228

Sumber/Source : Badan Pusat Statistik Kabupaten Lombok Barat / BPS-Statistics of Lombok Barat Regency

Tabel 7.10 Lanjutan
Table
Continued

Kecamatan Subdistrict	Akomodasi Lain / Other Accomodation		
	Akomodasi Lain / Other Accomo- dation	Kamar / Rooms	Tempat Tidur / Beds
(1)	(2)	(3)	(4)
Sekotong	6	48	49
Lembar	-	.	.
Gerung	-	.	.
Labuapi	-	.	.
Kediri	-	.	.
Kuripan	-	.	.
Narmada	-	.	.
Lingsar	-	.	.
Gunungsari	-	.	.
Batu Layar	3	14	32
Jumlah / Total	9	62	81

Sumber/Source : Badan Pusat Statistik Kabupaten Lombok Barat / BPS-Statistics of Lombok Barat Regency

Tabel 7.11 Jumlah Wisnus dan Wisman yang Menginap di Hotel Menurut Jenis Hotel dan Kecamatan, 2017

Numbers of Domestic and Foreign Tourist Who Stay in Hotel by Kind of Hotel and Subdistrict, 2017

Kecamatan Subdistrict	Hotel Berbintang / Classified hotels		
	Wisnus Domestic Tourist	Wisman Foreign Tourist	Jumlah Totals
(1)	(2)	(3)	(4)
Sekotong	-	3 934	3 934
Lembar	-	-	-
Gerung	-	-	-
Labuapi	-	-	-
Kediri	-	-	-
Kuripan	-	-	-
Narmada	-	432	432
Lingsar	-	-	-
Gunungsari	-	-	-
Batu Layar	151 647	141 788	293 435
Jumlah / Total	151 647	146 154	297 801

Sumber/Source : Badan Pusat Statistik Kabupaten Lombok Barat / BPS-Statistics of Lombok Barat Regency

Tabel 7.11 Lanjutan
Table
Continued

Kecamatan Subdistrict	Hotel Melati / <i>Unclassified hotels</i>		
	Wisnus <i>Domestic Tourist</i>	Wisman <i>Foreign Tourist</i>	Jumlah <i>Totals</i>
	(1)	(2)	(3)
Sekotong	-	745	745
Lembar	-	-	-
Gerung	-	-	-
Labuapi	-	-	-
Kediri	-	-	-
Kuripan	-	-	-
Narmada	3 116	-	3 116
Lingsar	-	-	-
Gunungsari	-	-	-
Batu Layar	12 282	17 169	29 451
Jumlah / Total	15 398	17 914	33 312

Sumber/Source : Badan Pusat Statistik Kabupaten Lombok Barat / *BPS-Statistics of Lombok Barat Regency*

Tabel 7.11 Lanjutan
Table

Continued

Kecamatan Subdistrict	Pondok Wisata / Home Stay		
	Wisnus Domestic Tourist	Wisman Foreign Tourist	Jumlah Totals
(1)	(2)	(3)	(4)
Sekotong	-	262	262
Lembar	69	-	69
Gerung	-	-	-
Labuapi	-	-	-
Kediri	-	-	-
Kuripan	-	-	-
Narmada	1'-888	-	1'-888
Lingsar	1 671	-	1 671
Gunungsari	-	-	-
Batu Layar	11 751	16 468	28 219
Jumlah / Total	13 491	16 730	30 221

Sumber/Source : Badan Pusat Statistik Kabupaten Lombok Barat / BPS-Statistics of Lombok Barat Regency

Tabel 7.11 Lanjutan
Table
Continued

Kecamatan Subdistrict	Vila / Villa		
	Wisnus Domestic Tourist	Wisman Foreign Tourist	Jumlah Totals
(1)	(2)	(3)	(4)
Sekotong	-	175	175
Lembar	-	-	-
Gerung	-	-	-
Labuapi	-	-	-
Kediri	-	-	-
Kuripan	-	-	-
Narmada	1 241	-	1 241
Lingsar	-	-	-
Gunungsari	-	-	-
Batu Layar	1 126	2 112	3 238
Jumlah / Total	2 367	2 287	4 654

Sumber/Source : Badan Pusat Statistik Kabupaten Lombok Barat / BPS-Statistics of Lombok Barat Regency

Tabel 7.12 Banyaknya Tenaga yang Bekerja pada Hotel Menurut Jenis Hotel dan Pendidikan, 2017

Numbers of Workers at Hotels by Kind of Hotel and Education, 2017

Jenjang Pendidikan <i>Level of Education</i>	Hotel Berbin- tang <i>Classified Hotels</i>	Hotel Melati <i>Unclassified Hotels</i>	Pondok Wisata <i>Home Stay</i>	Vila <i>Villa</i>	Jumlah <i>Total</i>
(1)	(2)	(3)	(4)	(3)	(4)
1. < SMP	220	27	47	20	314
2. SMA KEJURUAN PARIWISATA	437	18	18	6	479
3. SMA LAINNYA	825	153	81	42	1 101
4. D I / D II KEJURUAN PARIWISATA	505	6	4	-	515
5. D I / D II LAINNYA	109	6	4	-	119
6. D III / D IV / S1 KE- JURUAN PARIWISATA	12	5	2	1	20
7. D III / D IV / S1 LAINNYA	190	13	8	5	216
8. S2 / S3	1		1	-	2
Jumlah / Total	2 299	228	165	74	2 766

Sumber/Source : Badan Pusat Statistik Kabupaten Lombok Barat / BPS-Statistics of Lombok Barat Regency

Tabel 7.12 Lanjutan
Table
Continued

Kecamatan Subdistrict	Hotel Melati / <i>Unclassified hotels</i>		
	Wisnus <i>Domestic Tourist</i>	Wisman <i>Foreign Tourist</i>	Jumlah <i>Totals</i>
(1)	(2)	(3)	(4)
Sekotong	-	745	745
Lembar	-	-	-
Gerung	-	-	-
Labuapi	-	-	-
Kediri	-	-	-
Kuripan	-	-	-
Narmada	3 116	-	3 116
Lingsar	-	-	-
Gunungsari	-	-	-
Batu Layar	12 282	17 169	29 451
Jumlah / Total	15 398	17 914	33 312

Sumber/Source : Badan Pusat Statistik Kabupaten Lombok Barat / BPS-Statistics of Lombok Barat Regency

Tabel 7.12 Lanjutan
Table
Continued

Kecamatan Subdistrict	Pondok Wisata / Home Stay		
	Wisnus Domestic Tourist	Wisman Foreign Tourist	Jumlah Totals
(1)	(2)	(3)	(4)
Sekotong	-	262	262
Lembar	69	-	69
Gerung	-	-	-
Labuapi	-	-	-
Kediri	-	-	-
Kuripan	-	-	-
Narmada	1'888	-	1'888
Lingsar	1 671	-	1 671
Gunungsari	-	-	-
Batu Layar	11 751	16 468	28 219
Jumlah / Total	13 491	16 730	30 221

Sumber/Source : Badan Pusat Statistik Kabupaten Lombok Barat / BPS-Statistics of Lombok Barat Regency

Tabel 7.12 Lanjutan
Table

Continued

Kecamatan Subdistrict	Vila / Villa		
	Wisnus Domestic Tourist	Wisman Foreign Tourist	Jumlah Totals
(1)	(2)	(3)	(4)
Sekotong	-	175	175
Lembar	-	-	-
Gerung	-	-	-
Labuapi	-	-	-
Kediri	-	-	-
Kuripan	-	-	-
Narmada	1 241	-	1 241
Lingsar	-	-	-
Gunungsari	-	-	-
Batu Layar	1 126	2 112	3 238
Jumlah / Total	2 367	2 287	4 654

Sumber/Source : Badan Pusat Statistik Kabupaten Lombok Barat / BPS-Statistics of Lombok Barat Regency

Tabel 7.13 Nama-nama Hotel Bintang di Kabupaten Lombok Barat, 2018
Table Name of Star Hotels in Lombok Barat Regency, 2018

Nama Hotel <i>Hotels Name</i>	Kelas Hotel <i>Hotels Class</i>	Alamat Kecamatan <i>Address Subdistrict</i>
(1)	(2)	(3)
The Suites Lombok	Bintang 3	Sekotong
Sundancer Resort And Spa	Bintang 5	Sekotong
Cocomo Boutique Resort Gateway	Bintang 4	Sekotong
Cocotinos Beach Botique Resort	Bintang 4	Sekotong
G.E.C Rinjani Country Club	Bintang 3	Namada
Coconut Resort Lombok	Bintang 4	Batu Layar
Puri Mas Boutique Resort	Bintang 2	Batu Layar
Aruna Senggigi Hotel	Bintang 4	Batu Layar
Holiday Resort Lombok	Bintang 4	Batu Layar
Jivas Santai	Bintang 4	Batu Layar
Kebun Villas Resort	Bintang 4	Batu Layar
Kila Senggigi Beach	Bintang 4	Batu Layar
Pacific Beach Hotel	Bintang 3	Batu Layar
Puri Bunga Cottages Senggigi	Bintang 3	Batu Layar
Jazz Senggigi Hotel	Bintang 1	Batu Layar
Sheraton Senggigi Beach Resort	Bintang 5	Batu Layar
Katamaran Resort Lombok	Bintang 5	Batu Layar
Qunci Villa	Bintang 4	Batu Layar
Svarga Resort	Bintang 4	Batu Layar
The Chandi Boutique Resort	Bintang 4	Batu Layar
The Jayakarta Lombok Hotel	Bintang 4	Batu Layar
Mascot Hotel	Bintang 1	Batu Layar
Montana Premier Senggigi	Bintang 3	Batu Layar
Raja Villa	Bintang 4	Batu Layar

Sumber/Source : Badan Pusat Statistik Kabupaten Lombok Barat / *BPS-Statistics of Lombok Barat Regency*

SISTEM NERACA NASIONAL



SYSTEM OF NATIONAL ACCOUNT

<https://lombokbaratkab.bps.go.id>

ULASAN

Pendapatan Regional merupakan salah satu indikator ekonomi yang sangat bermanfaat untuk meng evaluasi pembangun an ekonomi yang telah dilak-sanakan atau dengan kata lain pendapa-tan regional merupakan pengukuran atas nilai tambah yang timbul akibat berbagai aktivitas ekonomi suatu daerah.

Produk Domestik Regional Bruto ada-lah nilai tambah semua barang dan jasa sebagai hasil kegiatan ekonomi diwilayah domestik tanpa memperhatikan faktor kepemilikan apakah faktor produksinya berasal atau dimiliki oleh penduduk daerah tersebut atau tidak. Struktur Pre-konominan Kabupaten Lombok Barat didominasi oleh sektor pertanian , dis-usul oleh sektor Perdagangan Hotel dan Restoran, dan sektor Jasa-Jasa

Agar data PDRB selalu up to date dan dapat memberikan gambaran real, maka tahun dasar untuk penghitungan yang semula adalah tahun 2000 digan-ti menjadi tahun dasar 2010 sehingga terdapat banyak perubahan PDRB yang dapat dilihat pada tabel – tabel yang disa-jikan.

DESCRIPTION

Regional Income is an important in-dicator of economy to evaluate economic development or in another word, it's im-portant to refers to regional income to measure economic growth as the effect of economic activities in region.

Gross Regional Domestic Products are value added to all goods and services gained through all economic ac-tivities in domestic sicaignoring ownership whether the product comes from and is owner by the pubic of the region or not Economic structure of Lombok Barat was dominated by agriculture sector followed by Marketing Hotel and Restaurant Sec-tor and Services sector To keep the data up to date and reliable to give the real condition, the base year which were 2000 are changed in to year base 2010 There-for there are many changes in the GRDP numbers which can be shown in the tables served.

Tabel 8.1 Produk Domestik Regional Bruto Atas Dasar Harga Berlaku Menurut Lapangan Usaha (miliar rupiah), 2014 - 2018

Gross Domestic Regional Bruto at Current Market Prices by Industry (billion rupiahs), 2014 - 2018

Lapangan Usaha <i>Industry</i>		2014	2015	2016	2017*	2018**
(1)		(2)	(3)	(4)	(5)	(5)
A	Pertanian, Kehutanan, dan Perikanan	2 086,4	2 389,8	2 618,5	2 844,7	3 072,4
B	Pertambangan dan Penggalian	653,1	730,2	808,2	895,8	921,8
C	Industri Pengolahan	457,0	499,8	560,5	610,2	613,0
D	Pengadaan Listrik dan Gas	7,1	8,4	10,2	13,6	14,6
E	Pengadaan Air, Pengelolaan Sampah, Limbah dan Daur Ulang	12,6	13,8	15,6	16,6	16,8
F	Konstruksi	1 252,9	1 435,3	1 597,6	1 779,8	1 843,0
G	Perdagangan Besar dan Eceran; Reparasi Mobil dan Sepeda Motor	1 310,9	1 455,8	1 643,5	1 838,7	1 913,4
H	Transportasi dan Pergudangan	979,7	1 133,1	1 197,3	1 368,0	1 459,2
I	Penyediaan Akomodasi dan Makan Minum	850,5	959,2	1 093,3	1 215,5	1 080,0
J	Informasi dan Komunikasi	212,5	228,5	252,0	281,9	299,0
K	Jasa Keuangan dan Asuransi	286,6	321,1	370,8	435,3	472,6
L	Real Estate	356,4	397,1	440,1	486,7	490,2
M,N	Jasa Perusahaan	11,4	12,6	13,8	14,9	14,0
O	Administrasi Pemerintahan, Pertahanan dan Jaminan Sosial Wajib	721,1	810,4	856,3	886,0	940,9
P	Jasa Pendidikan	503,5	569,6	634,0	693,2	737,3
Q	Jasa Kesehatan dan Kegiatan Sosial	192,7	215,8	232,0	251,7	277,6
R,S,T,U	Jasa lainnya	236,9	267,3	289,2	322,8	314,6
Produk Domestik Regional Bruto/		10 131,3	11 447,6	12 633,1	13 955,4	14 480,3

Catatan/Note : * Angka sementara/*Temporary Value*
 ** Angka sangat sementara/*Very Temporaru Value*

Sumber/Source : BPS Kabupaten Lombok Barat / *BPS-Statistics of Lombok Barat Regency*

Tabel 8.2 Produk Domestik Regional Bruto Atas Dasar Harga Konstan 2010 Menurut Lapangan Usaha (miliar rupiah), 2014 - 2018

Gross Domestic Regional Bruto at 2010 Constant Market Prices by Industry (billion rupiahs), 2014 - 2018

Lapangan Usaha <i>Industry</i>		2014	2015	2016	2017*	2018**
(1)		(2)	(3)	(4)	(5)	(5)
A	Pertanian, Kehutanan, dan Perikanan	1 861,9	1 981,1	2 034,1	2 139,1	2 209,9
B	Pertambangan dan Penggalian	589,1	631,9	675,2	708,1	706,2
C	Industri Pengolahan	444,8	466,3	496,5	524,7	513,6
D	Pengadaan Listrik dan Gas	9,0	9,4	10,3	10,8	10,9
E	Pengadaan Air, Pengelolaan Sampah, Limbah dan Daur Ulang	9,9	10,4	11,1	11,4	11,5
F	Konstruksi	1 170,6	1 257,8	1 355,7	1 448,3	1 432,2
G	Perdagangan Besar dan Eceran; Reparasi Mobil dan Sepeda Motor	1 107,3	1 169,0	1 259,1	1 355,5	1 364,2
H	Transportasi dan Pergudangan	855,8	920,3	934,9	1 032,1	1 061,7
I	Penyediaan Akomodasi dan Makan Minum	575,9	599,7	661,0	704,7	630,4
J	Informasi dan Komunikasi	210,4	228,3	248,3	268,1	281,5
K	Jasa Keuangan dan Asuransi	234,5	254,6	284,0	320,7	337,6
L	Real Estate	279,0	297,9	318,5	343,8	335,4
M,N	Jasa Perusahaan	9,7	10,3	10,8	11,4	10,4
O	Administrasi Pemerintahan, Pertahanan dan Jaminan Sosial Wajib	535,2	553,4	569,7	576,8	589,7
P	Jasa Pendidikan	420,1	452,4	477,8	504,3	523,0
Q	Jasa Kesehatan dan Kegiatan Sosial	174,3	186,6	196,0	207,4	221,4
R,S,T,U	Jasa lainnya	220,8	234,9	249,2	265,0	252,4
Produk Domestik Regional Bruto/		8 708,3	9 264,4	9 792,2	10 432,2	10 491,9

Catatan/Note : * Angka sementara/*Temporary Value*
 ** Angka sangat sementara/*Very Temporaru Value*

Sumber/Source : BPS Kabupaten Lombok Barat / *BPS-Statistics of Lombok Barat Regency*

Tabel 8.3 Distribusi Persentase Produk Domestik Regional Bruto Atas Dasar Harga Berlaku Menurut Lapangan Usaha, 2014 - 2018
Percentage Distribution of Gross Domestic Regional Bruto at Current Market Prices by Industry, 2014 - 2018

Lapangan Usaha Industry		2014	2015	2016	2017*	2018**
(1)		(2)	(3)	(4)	(5)	(5)
A	Pertanian, Kehutanan, dan Perikanan	20,59	20,88	20,73	20,38	21,22
B	Pertambangan dan Penggalian	6,45	6,38	6,40	6,42	6,37
C	Industri Pengolahan	4,51	4,37	4,44	4,37	4,23
D	Pengadaan Listrik dan Gas	0,07	0,07	0,08	0,10	0,10
E	Pengadaan Air, Pengelolaan Sampah, Limbah dan Daur Ulang	0,12	0,12	0,12	0,12	0,12
F	Konstruksi	12,37	12,54	12,65	12,75	12,73
G	Perdagangan Besar dan Eceran; Reparasi Mobil dan Sepeda Motor	12,94	12,72	13,01	13,18	13,21
H	Transportasi dan Pergudangan	9,67	9,90	9,48	9,80	10,08
I	Penyediaan Akomodasi dan Makan Minum	8,39	8,38	8,65	8,71	7,46
J	Informasi dan Komunikasi	2,10	2,00	1,99	2,02	2,06
K	Jasa Keuangan dan Asuransi	2,83	2,81	2,94	3,12	3,26
L	Real Estate	3,52	3,47	3,48	3,49	3,39
M,N	Jasa Perusahaan	0,11	0,11	0,11	0,11	0,10
O	Administrasi Pemerintahan, Pertahanan dan Jaminan Sosial Wajib	7,12	7,08	6,78	6,35	6,50
P	Jasa Pendidikan	4,97	4,98	5,02	4,97	5,09
Q	Jasa Kesehatan dan Kegiatan Sosial	1,90	1,88	1,84	1,80	1,92
R,S,T,U	Jasa lainnya	2,34	2,34	2,29	2,31	2,17
Produk Domestik Regional Bruto/		100,00	100,00	100,00	100,00	100,00

Catatan/Note : * Angka sementara/Temporary Value
 ** Angka sangat sementara/Very Temporarur Value

Sumber/Source : BPS Kabupaten Lombok Barat / BPS-Statistics of Lombok Barat Regency

Tabel 8.4 Laju Pertumbuhan Produk Domestik Regional Bruto Atas Dasar Harga Konstan 2010 Menurut Lapangan Usaha (persen), 2014 - 2018
Growth Rate of Gross Domestic Regional Bruto at 2010 Constant Market Prices by Industry (percent), 2014 - 2018

Lapangan Usaha Industry		2014	2015	2016	2017*	2018**
(1)		(2)	(3)	(4)	(5)	(5)
A	Pertanian, Kehutanan, dan Perikanan	1,96	6,40	2,67	5,16	3,31
B	Pertambangan dan Penggalian	6,72	7,27	6,85	4,87	-0,28
C	Industri Pengolahan	4,14	4,85	6,48	5,67	-2,11
D	Pengadaan Listrik dan Gas	39,68	4,45	9,89	4,23	1,28
E	Pengadaan Air, Pengelolaan Sampah, Limbah dan Daur Ulang	6,93	4,64	6,94	2,09	1,10
F	Konstruksi	7,84	7,45	7,78	6,83	-1,11
G	Perdagangan Besar dan Eceran; Reparasi Mobil dan Sepeda Motor	6,97	5,57	7,70	7,66	0,64
H	Transportasi dan Pergudangan	8,16	7,54	1,59	10,40	2,87
I	Penyediaan Akomodasi dan Makan Minum	7,06	4,12	10,22	6,61	-10,54
J	Informasi dan Komunikasi	8,34	8,48	8,75	8,00	4,99
K	Jasa Keuangan dan Asuransi	7,15	8,61	11,55	12,92	5,25
L	Real Estate	4,52	6,75	6,92	7,95	-2,46
M,N	Jasa Perusahaan	8,08	5,64	5,14	5,02	-8,72
O	Administrasi Pemerintahan, Pertahanan dan Jaminan Sosial Wajib	5,01	3,41	2,94	1,24	2,24
P	Jasa Pendidikan	6,08	7,69	5,62	5,55	3,70
Q	Jasa Kesehatan dan Kegiatan Sosial	6,02	7,03	5,03	5,87	6,72
R,S,T,U	Jasa lainnya	5,67	6,43	6,06	6,36	-4,77
Produk Domestik Regional Bruto/		5,70	6,39	5,70	6,54	0,57

Catatan/Note : * Angka sementara/Temporary Value
 ** Angka sangat sementara/Very Temporaruru Value

Sumber/Source : BPS Kabupaten Lombok Barat / BPS-Statistics of Lombok Barat Regency

Tabel 8.5 **Produk Domestik Regional Bruto Atas Dasar Harga Berlaku Menurut Pengeluaran (miliar rupiah), 2014 - 2018**

Gross Domestic Regional Bruto at Current Market Prices by Type of Expenditure (billion rupiahs), 2014 - 2018

Jenis Pengeluaran <i>Type of Expenditure</i>	2014	2015	2016	2017*	2018**
(1)	(2)	(3)	(4)	(5)	(5)
1. Pengeluaran Konsumsi Rumahtangga	8 164,9	8 784,7	9 452,8	10 115,6	10 633,9
2. Pengeluaran Konsumsi LNPRT	192,2	204,5	222,8	246,6	287,6
3. Pengeluaran Konsumsi Pemerintah	1 686,5	1 842,2	1 940,1	2 131,5	2 165,4
4. Pembentukan Modal Tetap Bruto	3 816,6	4 277,9	4 883,1	5 352,7	5 502,6
5. Perubahan Inventori	50,3	40,1	53,1	60,7	57,9
6. Ekspor Barang dan Jasa	2 649,5	2 939,9	3 113,9	3 306,8	3 415,0
7. Dikurangi Impor Barang dan Jasa	6 428,8	6 641,6	7 032,5	7 258,5	7 582,1
8. PRODUK DOMESTIK REGIONAL BRUTO	10 131,3	11 447,6	12 633,1	13 955,4	14 480,3

Catatan/Note : * Angka sementara/*Temporary Value*
 ** Angka sangat sementara/*Very Temporaru Value*

Sumber/Source : BPS Kabupaten Lombok Barat / *BPS-Statistics of Lombok Barat Regency*

Tabel 8.6 Produk Domestik Regional Bruto Atas Dasar Harga Konstan 2010 Menurut Pengeluaran (miliar rupiah), 2014 - 2018
Gross Domestic Regional Bruto at 2010 Constant Market Prices by Type of Expenditure (billion rupiahs), 2014 - 2018

Jenis Pengeluaran <i>Type of Expenditure</i>	2014	2015	2016	2017*	2018**
(1)	(2)	(3)	(4)	(5)	(5)
1. Pengeluaran Konsumsi Rumahtangga	6 987,2	7 259,4	7 465,8	7 675,0	7 806,0
2. Pengeluaran Konsumsi LNPRT	157,9	163,9	173,4	185,4	209,8
3. Pengeluaran Konsumsi Pemerintah	1 211,4	1 233,2	1 248,1	1 332,6	1 332,2
4. Pembentukan Modal Tetap Bruto	2 875,0	3 134,4	3 398,1	3 595,1	3 604,8
5. Perubahan Inventori	34,3	22,2	33,5	37,8	35,2
6. Ekspor Barang dan Jasa	2 454,2	2 591,5	2 704,7	2 859,8	2 872,4
7. Dikurangi Impor Barang dan Jasa	5 011,8	5 140,4	5 231,3	5 253,5	5 368,5
8. PRODUK DOMESTIK REGIONAL BRUTO	8 708,3	9 264,4	9 792,2	10 432,2	10 491,9

Catatan/Note : * Angka sementara/*Temporary Value*
 ** Angka sangat sementara/*Very Temporaru Value*

Sumber/Source : BPS Kabupaten Lombok Barat / *BPS-Statistics of Lombok Barat Regency*



DATA

MENCERDASKAN BANGSA

— *Enlighten The Nation* —

<https://lombokbaratkab.bps.go.id>



**BADAN PUSAT STATISTIK
KABUPATEN LOMBOK BARAT**
Statistics of Lombok Barat Regency
Jl. Sukarno Hatta, Giri Menang, Gerung
Homepage: <https://lombokbaratkab.bps.go.id>
E-mail: bps5201@bps.go.id

