

KABUPATEN LEBAK DALAM ANGKA

LEBAK REGENCY IN FIGURES


2019



KABUPATEN LEBAK DALAM ANGKA

LEBAK REGENCY IN FIGURES

2019



BADAN PUSAT STATISTIK KABUPATEN LEBAK
BPS - STATISTIC OF LEBAK REGENCY

Kabupaten Lebak Dalam Angka
Lebak Regency in Figures
2019

ISSN : 0215.2452

Katalog / *Catalogue* : 1102001.3602

Nomor Publikasi / *Publication Number* : 36020.1901

Ukuran buku / *Book size* : 14,8 x 21 Cm

Jumlah halaman / *Number of pages* : lviii + 242 halaman/pages

Naskah / *Manuscript* :

BPS Kabupaten Lebak

BPS - Statistics of Lebak Regency

Gambar Kover oleh/Cover Designed by:

BPS Kabupaten Lebak

BPS - Statistics of Lebak Regency

Ilustrasi Kover/Cover Illustration:

Masjid Agung Al-A'raaf / Al-A'raaf Great Mosque

Diterbitkan oleh / Published by :

© BPS Kabupaten LEBAK / *BPS - Statistics of LEBAK Regency*

Dicetak oleh/Printed by:

PRIZMA GRAFIKA

Dilarang mengumumkan, mendistribusikan, mengomunikasikan, dan/atau menggandakan sebagian atau seluruh isi buku ini untuk tujuan komersial tanpa izin tertulis dari Badan Pusat Statistik

Prohibited to announce, distribute, communicate, and/or copy part or all of this book for commercial purpose without permission from BPS-Statistics Indonesia

KEPALA BPS KABUPATEN LEBAK
CHIEF STATISTICIAN OF LEBAK REGENCY



HUSIN MAULANA, S.Si, M.SE



PENGANTAR

Dengan mengucap rasa syukur alhamdulillah, akhirnya kami dapat menyelesaikan penyusunan publikasi Kabupaten Lebak Dalam Angka 2019 yang berisi data tahun 2018.

Penyusunan publikasi ini dimaksudkan untuk dapat memenuhi kebutuhan kalangan pengguna data baik itu pemerintahan dan dunia usaha maupun masyarakat umum lainnya. Publikasi ini berisi data primer dan sekunder yang merupakan data hasil pengumpulan Badan Pusat Statistik Kabupaten Lebak.

Data yang dicakup dalam publikasi ini adalah data yang memberikan gambaran potensi wilayah, sosial budaya, serta ekonomi kabupaten Lebak.

Disadari pula bahwa dalam penyajian ini terdapat banyak kekurangan dan hambatan. Untuk itu kami berharap pendapat dan saran dari semua pihak untuk dapat menyempurnakan buku ini pada publikasi mendatang.

Akhirnya kami ucapkan terima kasih kepada semua pihak yang telah membantu terlaksananya penerbitan publikasi ini sehingga dapat diterbitkan sesuai dengan waktunya. Semoga upaya ini selalu mendapat rahmat dan hidayah dari Allah SWT dan bermanfaat bagi kita semua.

Rangkasbitung, Agustus 2019
BPS Kabupaten Lebak
Kepala,


Husein Maulana, S.Si, M.SE
NIP. 19750423 199612 1 001



PREFACE

In the name of The God, the writer would be pleased to convey his deep gratitude His mercy and guidance the writer has completely accomplished this Statistical Yearbook of Lebak Regency 2018 which is entities 2018's data.

This book is purposed to fulfill requirement of statistical data for all purposes such as government and business also for other public. It's contains primary data as the result of Badan Pusat Statistik of Lebak Regency.

The data in this book, moreover, is intended to show potential region, socio-culture and economy of Lebak Regency.

It's realized that this book is far from perfectness. The author, therefore, hopes suggestion from the readers of this book to improve the quality of data and all part of this book in the future.

And finally, I would be pleased to show deep appreciation to everybody who was supported accomplishing this book. May God bless us.

*Rangkasbitung, August 2019
BPS Kabupaten Lebak
Headoffice, I*

*Husin Maulana, S.Si, M.SE
NIP. 19750423 199612 1 001*

DAFTAR ISI / CONTENT

Peta Administrasi Kabupaten Lebak / <i>Administration Map of Lebak Regency</i>	iii
Kepala BPS Kabupaten Lebak / <i>Chief Statistician of Lebak Regency</i>	v
Kata Pengantar / <i>Preface</i>	xii
Daftar Isi / <i>List of Contents</i>	ix
Daftar Tabel / <i>List Of Tables</i>	xi
Daftar Tabel Yang Berkaitan Dengan Tujuan Pembangunan Berkelanjutan / <i>List of Tables Related To Sustainable Development Goals (SDGS)</i>	xx
Penjelasan Umum / <i>Explanatory Notes</i>	xxii
Undang-Undang No. 16 Tahun 1997 tentang Statistik / <i>Republic of Indonesia Law of No. 16 of 1997 on Statistics.</i>	xxvii
BAB I - KONDISI GEOGRAFIS / <i>GEOGRAPHICAL SITUATION</i>	3
BAB II - PEMERINTAHAN / <i>GOVERNMENT</i>	9
BAB III - PENDUDUK DAN TENAGA KERJA / <i>POPULATION AND MANPOWER</i>	
1 Penduduk	41
2 Tenaga Kerja	52
BAB IV - SOSIAL / <i>SOCIAL</i>	
1 Pendidikan	63
2 Sosial Lainnya	84
3 Kesehatan	89
4 Keluarga Berencana	94
5 Keamanan dan Ketertiban	101
6 Hukum	103
BAB V - PERTANIAN / <i>AGRICULTURE</i>	
1 Tanaman Pangan / <i>Food Crops</i>	117
2 Holtikultura / <i>Holticultures</i>	122
3 Sayuran / <i>Vegetables</i>	133
4 Tanaman Hias / <i>Ornamental Plants</i>	141
5 Apotik Hidup / <i>Biofarmaka Plants</i>	147
6 Perkebunan / <i>Estate Crops</i>	155
7 Perikanan / <i>Fishery</i>	156
8 Peternakan / <i>Livestock</i>	164
BAB VI - LISTRIK, DAN AIR BERSIH / <i>ELECTRICITY, AND WATER SUPPLY</i>	
1 Listrik dan Air Minum / <i>Electricity and Water Supply</i>	173
BAB VII - PERDAGANGAN / <i>TRADE</i>	
1 Perdagangan / <i>Trade</i>	185

BAB VIII - PARIWISATA / TOURISM		
1	Pariwisata / <i>Tourism</i>	195
BAB IX - TRANSPORTASI DAN KOMUNIKASI / TRANSPORTATION AND COMMUNICATION		
1	Transportasi / <i>Transportation</i>	201
2	Komunikasi / <i>Communication</i>	207
BAB X - KEUANGAN DAN HARGA / FINANCE AND PRICE		
1	Kuangan Daerah / <i>Finance of Region</i>	211
2	Koperasi / <i>Cooperative</i>	216
BAB XI - PENGELUARAN PENDUDUK & KONSUMSI MAKANAN / POPULATION EXPENDITURE AND FOOD CONSUMPTION		
1	Pengeluaran per Kapita / <i>Expenditure Per Capita</i>	221
BAB XII - PENDAPATAN REGIONAL / REGIONAL INCOME		
1	PDRB / <i>GRDB</i>	225
BAB XIII - PERBANDINGAN ANTAR KABUPATEN/KOTA / REGENCY/MUNICIPAL COMPARISON		
1	Perkiraan Penduduk / <i>Estimated Resident</i>	233
2	PDRB / <i>GRDB</i>	234
3	Kemiskinan / <i>Poverty</i>	237
4	IPM / <i>HDI</i>	242

DAFTAR TABEL / *List Of Tables*

BAB I - KONDISI GEOGRAFIS / *GEOGRAPHICAL SITUATION*

1 . 1	Letak Geografis / <i>Geographical Position</i>	3
1 . 2	Batas Administratif / <i>Administrative Boundary</i>	3
1 . 3	Luas Wilayah dan Ketinggian / <i>Width and Height of Area</i>	3
1 . 4	Suhu Udara / <i>Temperature</i>	4
1 . 5	Nama Gunung dan Ketinggiannya Diatas Permukaan Air Laut / <i>Mountain and Their Height on Sea Surface Level</i>	4
1 . 6	Nama Sungai yang Mengalir Di Kab. Lebak / <i>The Rivers Flowing in lebak regency</i>	4
1 . 7	Rincian Luas Wilayah, Ketinggian dan Jarak ke Kota Rangkasbitung / <i>Detail of Wide Region, Height of Sea Level and Distance to Rangkasbitung City</i>	5
1 . 8	Perkiraan Jarak dari Kota Rangkasbitung ke Beberapa Kota / <i>Estimation of Distance from Some City from Rangkasbitung Cities</i>	6

BAB II - PEMERINTAHAN / *GOVERNMENT*

2 . 1	Pembagian Wilayah Menurut Wilayah Pembangunan / <i>Zone Division Based on Regional Development</i>	9
2 . 2	Nama Kecamatan dan Banyaknya Desa /Kelurahan di Kabupaten Lebak / <i>District's name and Number of Villages /Special Villages in Lebak Regency</i>	11
2 . 3	Banyaknya Desa/Kelurahan, Rukun Warga (RW) dan Rukun Tetangga (RT) / <i>Number of Villages/Special Villages, RW and RT</i>	12
2 . 4	Nama Kecamatan dan Desa/Kelurahan di Kabupaten Lebak / <i>Name of Districts and Villages/Special Villages in Lebak Regency</i>	13
2 . 5	Luas Daerah dan Pembagian Daerah Administrasi di Kabupaten Lebak <i>Areas and number of Administrative Units by District in Lebak Regency</i>	20
2 . 6 . 1	Jumlah Kepala Keluarga di Kabupaten Lebak / <i>Number of Patriachs in Lebak Regency</i>	21
2 . 6 . 2	Jumlah Penerbitan Akta Catatan Sipil di Kabupaten Lebak / <i>Number of Publication of Civil Official Documents in Lebak Regency</i>	22
2 . 7 . 1	Jumlah Pegawai Negeri Sipil Menurut Golongan dan Jenis Kelamin di Lingkungan Pemda / <i>Number of Lebak Regency Civil Servant by Grade and Gender</i>	23
2 . 7 . 2	Jumlah Pegawai Negeri Sipil (PNS) Menurut Kantor dan Jenis Kelamin <i>Number of Lebak Regency Civil Servant by office and Gender</i>	24
2 . 7 . 3	Jumlah Pegawai Negeri Sipil (PNS) Menurut Tingkat Jabatan dan Jenis Kelamin <i>Number of Lebak Regency Civil Servant by Position and Gender</i>	28
2 . 7 . 4	Jumlah Pegawai Negeri Sipil (PNS) Menurut Tingkat Pendidikan dan Jenis Kelamin <i>Number of Lebak Regency Civil Servant by Education dan Gender</i>	29
2 . 8	Jumlah Pegawai Negeri Sipil (PNS) yang Gajinya Melalui KPPN Rangkasbitung <i>Number of Civil Servant which Paid by KPPN Rangkasbitung</i>	30
2 . 9 . 1	Jumlah Pegawai Negeri Sipil pada Kantor Bulog Subdrive Lebak Menurut Golongan/Ruang dan Jenis Kelamin <i>Number of Civil Servants in Logistic Official By Grade/Rank and Sex</i>	31
2 . 9 . 2	Jumlah Pegawai Negeri Sipil Pada Kantor Bulog Subdrive Lebak Menurut Pendidikan dan Jenis Kelamin / <i>Number of Civil Servant in Logistic Official By Education and Sex</i>	32
2 . 10 . 1	Jumlah Anggota DPRD yang Menjadi Anggota Badan Musyawarah dan Badan Anggaran Dirinci menurut Jenis Kelamin <i>Number of Parliament Members as Select and Budget Committee by Sex</i>	33

2	.	10	.	2	Jumlah Anggota DPRD Dirinci menurut Komisi-Komisi dan Jenis Kelamin <i>Number of Parliament Members as Commission by Sex</i>	34
2	.	10	.	3	Jumlah Anggota DPRD kabupaten Lebak Hasil Pemilu 2014 Dirinci menurut Fraksi dan Jenis Kelamin <i>Number of Parliament Members by Fraction and Sex</i>	35
2	.	10	.	4	Jumlah Sidang/Rapat Paripurna dan Panitia Setiap Bulannya oleh DPRD <i>Number of meeting/Plenary meeting and Committee for Each Month</i>	36
2	.	10	.	5	Jumlah Sidang/Rapat Komisi dan Fraksi Setiap Bulannya oleh DPRD <i>Number of Meeting of Commission and fraction for Each Month</i>	37
2	.	10	.	6	Jumlah Rapat/Sidang Pimpinan Setiap Bulannya oleh DPRD <i>Number of Session/leader Meeting for Each Month</i>	38

BAB III - PENDUDUK DAN TENAGA KERJA / POPULATION AND MANPOWER

3	.	1		Jumlah Penduduk Menurut Jenis Kelamin / <i>Number of Population by sex</i> Kepadatan Penduduk per Kecamatan / <i>Population Density for Each District</i>	41	
3	.	2			42	
3	.	3		Rasio Jenis Kelamin Penduduk/ <i>Population's Sex Ratio</i>	43	
3	.	4	.	1	Penduduk laki-laki Menurut Kelompok Umur <i>Male Population by Age Group</i>	44
3	.	4	.	2	Penduduk Perempuan Menurut Kelompok Umur <i>Female Population by Age Group</i>	47
3	.	5		Penduduk Menurut Kelompok Umur dan Jenis Kelamin di Kabupaten lebak <i>Population by Age Group and Sex</i>	50	
3	.	6		Laju Pertumbuhan Penduduk <i>Population Growth Rate</i>	51	
3	.	7	.	1	Penduduk Berumur 15 tahun ke atas menurut Jenis Kelamin dan Klasifikasi <i>Number of population Aged 15 Years and Over by Type of Classification</i>	52
3	.	7	.	2	Persentase Penduduk 15 Tahun ke Atas Yang Bekerja Menurut Lapangan Pekerjaan Utama <i>Percentage of Population Aged 15 Years and Over Who Worked by Main Industry</i>	53
3	.	7	.	3	Persentase Penduduk 15 Tahun ke Atas Yang Bekerja Menurut Status Pekerjaan Utama <i>Percentage of Population Aged 15 Years and Over Who Worked by Employment Status</i>	54
3	.	7	.	4	Kegiatan Informasi Pasar Kerja <i>Activity of Labour Market Information</i>	55
3	.	7	.	5	Jumlah Lowongan Pekerjaan yang Terdaftar <i>Number of Registered Vacancies</i>	56
3	.	7	.	6	Jumlah Pencari Kerja Menurut Kelompok Umur dan Jenis Kelamin <i>Number of Seekers by Age Group and Sex</i>	57
3	.	7	.	7	Jumlah Pencari Kerja yang Berpendidikan Sarjana dan Sarjana Muda <i>Number of Job Seekers by Strata I, II, And Diploma III Graduate</i>	58
3	.	7	.	8	Jumlah Pencari Kerja menurut Tingkat Pendidikan <i>Number of Job Seekers by Education Level</i>	59
3	.	7	.	9	Jumlah Lowongan Kerja yang Terdaftar dari Instansi Pemerintah/Perusahaan Swasta <i>Number of Registered Vacancy Position from Government/Company</i>	60

BAB IV - SOSIAL / SOCIAL

4	.	1	.	1	Banyaknya Sekolah Menurut Jenjang Pendidikan / <i>Number of Schools by Education Grade</i>	63
4	.	1	.	2	Jumlah Raudhatul Atfal, Madrasah Ibtidaiyah, Mts, dan Madrasah Aliyah, 2015	65

			<i>Number of Kindergarten Islamic School, Islamic School, Primary Islamic School, Junior Islamic High School, and Senior Islamic High School, 2018</i>			
4	.	1	.	3	Banyaknya Sekolah, Murid dan Guru Taman Kanak-Kanak, 2018	66
4	.	1	.	4	<i>Number of Schools, Students and Teachers in Kindergarten, 2018</i> Banyaknya Sekolah, Murid dan Guru Sekolah Dasar, 2018	67
4	.	1	.	5	<i>Number of Schools, Students and Teachers in Elementary School, 2018</i> Banyaknya Sekolah, Murid dan Guru Sekolah Lanjutan Tingkat Pertama, 2018	68
4	.	1	.	6	<i>Number of Schools, Students and Teachers in Junior High School, 2018</i> Banyaknya Sekolah, Murid dan Guru Sekolah Lanjutan Tingkat Atas, 2018	69
4	.	1	.	7	<i>Number of Schools, Students and Teachers in General Senior High School, 2018</i> Banyaknya Sekolah, Murid dan Guru Sekolah Menengah Kejuruan, 2018	70
4	.	1	.	8	<i>Number of Schools, Students and Teachers in Vocational Senior High School, 2018</i> Banyaknya Sekolah dan Murid Sekolah Madrasah Ibtidaiyah, 2018	71
4	.	1	.	9	<i>Number of Schools and Students in Elementary Islamic High School, 2018</i> Banyaknya Sekolah dan Murid Sekolah Madrasah Tsanawiyah, 2018	72
4	.	1	.	10	<i>Number of Schools and Students in Junior Islamic High School, 2018</i> Banyaknya Sekolah dan Murid Sekolah Madrasah Aliyah, 2018	73
4	.	1	.	11	<i>Number of Schools and Students in Senior Islamic High School, 2018</i> Banyaknya Pusat Kegiatan Belajar Mengajar (PKBM), Kejar Paket A, B, dan C, 2018	74
4	.	2	.	1	<i>Number of Teaching and Learning Center and To Chase Another Effort, 2018</i> Banyaknya Mahasiswa dan Dosen menurut Fakultas/Jurusan pada STKIP Setia Budhi	75
4	.	2	.	2	<i>Budhi /Number of Students and Lecturer by Faculty/Specialization at STKIP Setia Budhi</i> Banyaknya Mahasiswa dan Dosen menurut Fakultas/Jurusan pada AMIK Wira	76
4	.	2	.	3	<i>Nusantara /Number of Students and Lecturer by Faculty/Specialization at AMIK Wira Nusantara</i> Banyaknya Mahasiswa dan Dosen menurut Fakultas/Jurusan pada STAI Wasilatul	77
4	.	2	.	4	<i>Falah /Number of Students and Lecturer by Faculty/Specialization at STAI Wasilatul Falah</i> Banyaknya Mahasiswa dan Dosen menurut Fakultas/Jurusan pada AKPER	78
4	.	2	.	5	<i>Yatna Yuana Lebak /Number of Students and Lecturer by Faculty/Specialization at AKPER Yatna Yuana Lebak</i> Banyaknya Mahasiswa dan Dosen menurut Fakultas/Jurusan pada STISIP Setia	79
4	.	2	.	6	<i>Budhi /Number of Students and Lecturer by Faculty/Specialization at STISIP Setia Budhi</i> Banyaknya Mahasiswa dan Dosen menurut Fakultas/Jurusan pada STAI La-Tansa Mashiro	80
4	.	2	.	7	<i>Number of Students and Lecturer by Faculty/Specialization at STAI La-Tansa Mashiro</i> Banyaknya Mahasiswa dan Dosen menurut Fakultas/Jurusan pada STIE La-Tansa Mashiro	81
4	.	2	.	8	<i>Number of Students and Lecturer by Faculty/Specialization at STIE La-Tansa Mashiro</i> Banyaknya Mahasiswa dan Dosen menurut Fakultas/Jurusan pada AKBID	82
					<i>La-Tansa Mashiro/Number of Students and Lecturer by</i>	

			<i>Faculty/Specialization at AKBID La-Tansa Mashiro</i>	
4	.	2	.	9
			Banyaknya Mahasiswa dan Dosen menurut Fakultas/Jurusan pada STKIP PGRI	83
			<i>/Number of Students and Lecturer by Faculty/Specialization at STKIP PGRI</i>	
4	.	3	.	1
			Banyaknya Kejadian Bencana Alam, 2018	84
			<i>Number of Disaster Happened, 2018</i>	
4	.	3	.	2
			Banyaknya Karang Taruna menurut Perkembangannya / <i>Number of The Youth Group "Karang Taruna"</i>	85
4	.	3	.	3
			Banyaknya Penyandang Cacat Menurut Jenisnya / <i>Number of Invalid by Kinds</i>	86
4	.	3	.	4
			Banyaknya ORSOS / Yayasan menurut Klasifikasinya	
			<i>Number of Social Organization/Foundation</i>	87
4	.	3	.	5
			Banyaknya Pekerja Sosial Masyarakat dan Tenaga Kerja Sosial Kecamatan	88
			<i>Number of Society Social Workers and District Social Workers</i>	
4	.	4	.	1
			Banyaknya Puskesmas, Apotik, dan Balai Pengobatan, 2018	89
			<i>Number of Public Health Centre, Dispensaries, and Medical Clinics, 2018</i>	
4	.	4	.	2
			Banyaknya Dokter dan Paramedis Di Puskesmas, 2018	90
			<i>Number of Doctor and Paramedical in Public Health Centre, 2018</i>	
4	.	4	.	3
			Jumlah Posyandu dan Kader Aktif, 2018	92
			<i>Number of Integrated Servicing Forums and Active Cadre, 2018</i>	
4	.	4	.	4
			Persentase Masyarakat Berdasarkan Status Gizi, 2018	93
			<i>Percentage of People Nutrient Condition Based on Nutrient Status, 2018</i>	
4	.	5	.	1
			Banyaknya Peserta KB Pemerintah Menurut Alat Kontrasepsi Yang Digunakan, 2018	94
			<i>Number of Government Acceptors by Methode of Contraception, 2018</i>	
4	.	5	.	2
			Banyaknya Akseptor Baru Menurut Alat Kontrasepsi Yang Digunakan, 2018	95
			<i>Number of Private Acceptors by Methode of Contraception, 2018</i>	
4	.	5	.	3
			Jumlah Pasangan Usia Subur (PUS) 2018 / <i>Pair of Fertile Age (PFA), 2018</i>	96
4	.	6	.	1
			Jumlah Penderita Rawat Jalan menurut Jenis Penyakit yang Diderita di RSUD/ <i>Number of Medical Patients Get Out by Kind of Disease at Dr. Adjidarmo Regency Government Public Hospital</i>	97
4	.	6	.	2
			Jumlah Penderita Rawat Inap menurut Jenis Penyakit yang Diderita di RSUD Dr. Adjidarmo / <i>Number of Medical Patients Treated by Kind of Disease at Dr. Adjidarmo Regency Government Public Hospital</i>	98
4	.	6	.	3
			Jumlah Penderita Rawat Jalan Menurut Jenis Penyakit yang Diderita di RS MISI /	99
			<i>Number of Get Out Medical Patients Treated by Kind of Disease at RS MISI Hospital</i>	
4	.	6	.	4
			Jumlah Penderita Rawat Inap menurut Jenis Penyakit yang Diderita di RS MISI /	100
			<i>Number of Medical Patients Treated by Kind of Disease at RS MISI Hospital</i>	
4	.	7	.	1
			Banyaknya Surat Izin Mengemudi (SIM) yang Dikeluarkan menurut Jenisnya /	101
			<i>Number of Driver's Licence Given Out by Type</i>	
4	.	7	.	2
			Banyaknya Kecelakaan Lalu Lintas Dirinci Menurut Bulan, Jumlah Kejadian	102
			Korban Manusia, dan Jumlah Kerugian di Wilayah POLRES Lebak	
			<i>Number of Accidents by Month, Number of Incident, Victims, Demages, and Number of Lost in Lebak Police Region</i>	
4	.	7	.	3
			Banyaknya Polsek dan Pospol di Kabupaten Lebak , 2018	
			<i>Number of District Police Office in Lebak Regency, 2018</i>	103
4	.	7	.	4
			Banyaknya Kejahatan KUHP yang dilaporkan menurut Laporan dan	104

			Bulan di Kab. Lebak, 2018 <i>Number of Criminal Code Which is Reported by Type of Reports&Month in Lebak Regency, 2018</i>	
			Banyaknya Kejahatan NON KUHP yang dilaporkan menurut Laporan dan Bulan di Kabupaten Lebak, 2018 <i>Number of Non KUHP Criminal/Violation Which is Reported by Type of Reports and Month in Lebak Regency, 2018</i>	105
4	.	7	.	5
			Banyaknya Gangguan Kamtibmas yang dilaporkan menurut Laporan dan Bulan di Kabupaten Lebak, 2018 <i>Number of Disturbance of Peace Publik Order in Society Which is Reports Type of Reports and Month in Lebak Regency, 2018</i>	106
4	.	7	.	6
			Jumlah Perkara yang diselesaikan menurut jenis Penyelesaian di Pengadilan Negeri Rangkasbitung <i>Number of Solved Cases by The Solution Motive and Month</i>	107
4	.	8	.	1
			Jumlah Terdakwa / Tertuduh Menurut Jenis Penyelesaian di Pengadilan Negeri Rangkasbitung <i>Number of Defendant / Accused by The Solution Motive and Month</i>	108
4	.	8	.	2
			Jumlah Terdakwa / Tertuduh Menurut Kelompok Umur dan Bulan di Pengadilan Negeri Rangkasbitung / <i>Number of Defendant / Accused by Age Group and Month</i>	109
4	.	8	.	3
			Jumlah Terdakwa / Tertuduh Menurut Jenis Hukuman dan Bulan di Pengadilan Negeri Rangkasbitung / <i>Number of Defendant / Accused by Type of Punishment and Month</i>	110
4	.	8	.	4
			Jumlah Perkara Yang Diputuskan Menurut Jenisnya di Pengadilan Agama Rangkasbitung <i>Number of Cases Decided by Civil Religious Court Office of Lebak Regency, 2018</i>	111
4	.	9		
			Jumlah Penghuni RUTAN Rangkasbitung Berdasarkan Jenis PIDANA <i>Number of Psioners at Rangkasbitung Jail by Cases, 2018</i>	112
4	.	10		
BAB V - PERTANIAN / AGRICULTURE				
			Luas Panen, Produktifitas dan Produksi Padi dan Palawija/ <i>Harvested Area, Pro-</i>	
5	.	1	.	1
			<i>ductivity, and Production of Paddy and Second Crops</i>	117
			Luas Panen, Produktifitas dan Produksi Padi Sawah dan Padi Ladang/ <i>Harvested Area, Productivity, and Production of Wet Land Paddy and Dry Land Paddy</i>	118
5	.	1	.	2
			Luas Panen, Produktifitas dan Produksi Jagung dan Kedelai/ <i>Harvested Area, Productivity, and Production of Corn and Soybean</i>	119
5	.	1	.	3
			Luas Panen, Produktifitas dan Produksi Ubi Jalar dan Ubi Kayu/ <i>Harvested Area, Productivity, and Production of Sweet Potato and Cassava</i>	120
5	.	1	.	4
			Luas Panen, Produktifitas dan Produksi Kacang Hijau dan Kacang Tanah/ <i>Harvested Area, Productivity, and Production of Peanut and Small Green Pea</i>	121
5	.	1	.	5
			Banyaknya Tanaman dan Produksi Tanaman Buah-Buahan <i>Number of Plant and Production of Fruits</i>	122
5	.	2	.	1
			Tanaman Menghasilkan dan Produksi Alpukat dan Mangga <i>Produced Plan and Production of Avocado and Manggo</i>	123
5	.	2	.	2
			Tanaman Menghasilkan dan Produksi Rambutan dan Duku/Langsar <i>Produced Plan and Production of Rambostan and Lanzons</i>	124
5	.	2	.	3
			Tanaman Menghasilkan dan Produksi Jeruk dan Durian <i>Produced Plan and Production of Orange and Durian</i>	125
5	.	2	.	4
			Tanaman Menghasilkan dan Produksi Jambu Biji dan Sawo <i>Produced Plan and Production of Guava and Sapodilas</i>	126
5	.	2	.	5
			Tanaman Menghasilkan dan Produksi Pepaya dan Pisang	127
5	.	2	.	6

5	.	2	.	7	<i>Produced Plan and Production of Papaya and Banana</i>	128
					Tanaman Menghasilkan dan Produksi Nenas dan Salak	
5	.	2	.	8	<i>Produced Plan and Production of Pineapple and Zalaka</i>	129
					Tanaman Menghasilkan dan Produksi Sirsak dan Nangka	
5	.	2	.	9	<i>Produced Plan and Production of Soursop and Jack fruit</i>	130
					Tanaman Menghasilkan dan Produksi Manggis dan Belimbing	
5	.	2	.	10	<i>Produced Plan and Production of Mangosteen and Star fruit</i>	131
					Tanaman Menghasilkan dan Produksi Jambu Air dan Sukun	
5	.	2	.	11	<i>Produced Plant and Production of Rose Apple and Breadfruit</i>	132
					Tanaman Menghasilkan dan Produksi Jeruk dan Markisa, 2018	
					<i>Produced Plant and Production of Orange and Passionfruit, 2018</i>	
5	.	3	.	1	Luas Panen dan Produksi Tanaman Sayur-Sayuran/ <i>Harvested Area and Production of Vegetables</i>	133
5	.	3	.	2	Luas Panen dan Produksi Kacang Panjang dan Cabe/ <i>Harvested Area and Production of Yard Long Bean and Chili</i>	134
					Luas Panen dan Produksi Tomat dan Terung/ <i>Harvested Area and Production of Tomatos and Eggplant</i>	
5	.	3	.	3	Luas Panen dan Produksi Buncis dan Ketimun/ <i>Harvested Area and Production of String Bean and Cucumber</i>	135
5	.	3	.	4	Luas Panen dan Produksi Melinjo dan Kangkung/ <i>Harvested Area and Production of Melinjo and Swamp Cabbage</i>	136
5	.	3	.	5	Luas Panen dan Produksi Bayam dan Jamur/ <i>Harvested Area and Production of Spinach and Red Mushroom</i>	137
5	.	3	.	6	Luas Panen dan Produksi Cabai Rawit dan Petsai(Sawi)	138
5	.	3	.	7	<i>Harvested Area and Production of Cheyene Pepper and Mustard Greens</i>	139
5	.	3	.	8	Luas Panen dan Produksi Petai dan Jengkol	140
					<i>Harvested Area and Production of Petai and Jengkol</i>	
5	.	4	.	1	Luas Panen dan Produksi Tanaman Hias di Kabupaten Lebak	141
					<i>Harvested Area and Production of Ornamental Plants</i>	
5	.	4	.	2	Tanaman Menghasilkan dan Produksi Tanaman Anggrek dan Anthurium Bunga	142
					<i>Produced Plan and Production of Orchid and Anthurium Flower</i>	
5	.	4	.	3	Tanaman Menghasilkan dan Produksi Sedap Malam Dan Heliconia	143
					<i>Produced Plan and Production of Tuberose and Heliconia</i>	
5	.	4	.	4	Tanaman Menghasilkan dan Produksi Gebera dan Palem	144
					<i>Produced Plan and Production of Gerbera and Palm Tree</i>	
5	.	4	.	5	Tanaman Menghasilkan dan Produksi Aglonema dan Adenium	145
					<i>Produced Plan and Production of Aglonema and Adenium</i>	
5	.	4	.	6	Tanaman Menghasilkan dan Produksi Euphorbia dan Phylodendron, 2015	146
					<i>Produced Plan and Production of Euphorbia and Phylodendron, 2015</i>	
5	.	5	.	1	Luas Panen dan Produksi Tanaman Biofarmaka Kabupaten Lebak	147
					<i>Harvested Area and Production of Biofarmaka Plant</i>	
5	.	5	.	2	Luas Panen dan Produksi Jahe dan Laos/Lengkuas	148
					<i>Harvested Area and Production of Ginger and Galangan</i>	
5	.	5	.	3	Luas Panen dan Produksi Kencur dan Kunyit	149
					<i>Harvested Area and Production of Kencur and Turmerik</i>	
5	.	5	.	4	Luas Panen dan Produksi Lempuyang dan Temulawak	150
					<i>Harvested Area and Production of Lempuyang and Curcuma</i>	
5	.	5	.	5	Luas Panen dan Produksi Kapulaga dan Mengkudu/Pace	151
					<i>Harvested Area and Production of Cardamom and Noni</i>	
5	.	5	.	6	Luas Panen dan Produksi Mahkota Dewa dan Kejibeling	152
					<i>Harvested Area and Production of Mahkota Dewa and Kejibeling</i>	
5	.	5	.	7	Luas Panen dan Produksi Temuireng dan Temukunci	153
					<i>Harvested Area and Production of Temuireng and Temukunci</i>	
5	.	5	.	8	Luas Panen dan Produksi Sambiloto dan Lidah Buaya	154
					<i>Harvested Area and Production of Sambiloto and Aloe Vera</i>	
5	.	6	.	1	Produksi dan Harga Jenis Komoditi Perkebunan Rakyat/ <i>Production and</i>	155

			<i>Price of Smallholders by Types of Crops</i>			
5	.	7	.	1	Produksi Ikan Darat dan Ikan Laut	156
					<i>Production of in Land Fishery and Marine Fishery</i>	
5	.	7	.	2	Jumlah Trip dan Produksi Ikan Laut Menurut Alat Penangkapan Ikan	157
					<i>Number of Trip and Production Fish Marine By Kind of Fishing Tool</i>	
					Jumlah Trip dan Produksi Ikan Laut per Triwulan Menurut Alat Penangkapan Ikan	
					<i>Number of Trip and Production Fish Marine Every Three Month By Kind of Fishing Tool</i>	
5	.	7	.	3	Produksi Ikan Laut yang Dikonsumsi dan Diolah Per Triwulan Menurut Jenis	158
					<i>Production of Fish Procceed and Fish Processing by Kind of Processing</i>	
5	.	7	.	4	Pengolahan/Produksi Ikan Laut Yang Dilelang di TPI per Triwulan, 2018	160
					<i>Production of Marine Fishery for Auction in TPI per Quarter, 2018</i>	
5	.	7	.	5	Banyaknya Nelayan menurut TPI/Number of Fisherman by Fish Auction Place	161
					<i>Number of Fisheries boat by Fish Auction Place, 2018</i>	
5	.	7	.	6	Banyaknya Perahu Motor/Layar menurut TPI, 2018	162
					<i>Number of Fisheries boat by Fish Auction Place, 2018</i>	
5	.	7	.	7	Banyaknya Alat penangkapan Ikan menurut TPI/Number of Catching Fish Tools by Fish Auction Place	163
					<i>Dynamic Development of The Livestock</i>	
5	.	8	.	1	Dinamika Perkembangan Ternak/Dynamic Development of The Livestock	164
5	.	8	.	2	Jumlah Populasi Ternak, 2018	165
					<i>Livestock number at Lebak Regency, 2018</i>	
5	.	8	.	3	Produksi Daging Per Jenis Ternak (kg), 2018	167
					<i>Meat Production by Type of Livestock (kg), 2018</i>	
5	.	8	.	4	Produksi Telur Per Jenis Ternak, 2018	169
					<i>Eggs Production by Livestock, 2018</i>	
BAB VI - LISTRIK, DAN AIR BERSIH / ELECTRICITY, AND WATER SUPPLY						
					Statistik Listrik PLN Rangkasbitung/ <i>Statistic of National Electricity Official in Rangkasbitung</i>	
6	.	1				173
					Nilai Produksi dan Biaya Faktor Produksi PDAM/ <i>Production Value and Cost of Production Factor for Local Waterwork</i>	
6	.	2	.	1		174
					Jumlah Perusahaan Air Minum, Kapasitas Produksi, Kapasitas Distribusi dan	
6	.	2	.	2		175
					Produksi Air Minum menurut Sumber Air yang Digunakan PDAM/ <i>Number of Water Supply Enterprise, Production Capacity, Distribution Capacity, and Water and Production by Water Resources which Uses by Local Waterwork</i>	
6	.	2	.	3	Jumlah Pekerja Teknis dan Administrasi PDAM/ <i>Number of Technical and Administration Worker of Local Waterwork</i>	176
					Jumlah Pelanggan Air Minum menurut Jenis Konsumen pada PDAM/ <i>Number of Water Costumer by Type of Consumer Group</i>	
6	.	2	.	4		177
6	.	2	.	5	Volume Air Minum yang Didistribusikan menurut Jenis Konsumen/ <i>Volume of Distributed Water by Type of Consumer Group</i>	178
					Nilai Air Minum yang Didistribusikan menurut Jenis Konsumen/ <i>Value of Distributed Water by Type of Consumer Group</i>	
6	.	2	.	6		179
					Jumlah Pelanggan PDAM Menurut Golongan Tarip / <i>Number of Customer Local Waterwork by Kind of Cost</i>	
6	.	2	.	7		180
BAB VII - PERDAGANGAN / TRADE						
					Daftar Penerimaan Biaya Administrasi Retribusi Perusahaan Wajib SIGA/SITU	
7	.	1	.	1		185
					<i>List of Received Company Administration Fee Retribution SIGA/SITU</i>	

7 . 1 . 2	Perkembangan Penerbitan SIUP dan TDUP/ <i>Progress for SIUP and TDUP Publication</i>	186
7 . 1 . 3	Penerbitan Tanda Daftar Perusahaan/ <i>Publication of List Sign Company</i>	187
7 . 1 . 4	Perkembangan Penerbitan Tanda Daftar Perusahaan/ <i>Progress for Publication of List Sign Company (TDP)</i>	188
7 . 1 . 5	Banyaknya Penerbitan SIUP/TDUP, Tanda Daftar Perusahaan (TDP), dan Tanda Daftar Gudang(TDG)/ <i>Number of SIUP/TDGU,TDP and TDG Publications</i>	189
7 . 2	Jumlah Perusahaan dan Tenaga Kerja Menurut Subsektor Industri di Kabupaten Lebak, 2018* / <i>Number of Establishment and Workers Engaged by Subsector in Lebak Regency, 2018*</i>	190
7 . 3	Perkembangan Persediaan Pangan / Beras Subdivre Lebak <i>Rice Stock in Lebak Regency</i>	191

BAB VIII - PARIWISATA / TOURISM

8 . 1 . 1	Jumlah Wisatawan Nusantara yang Berkunjung ke Obyek Wisata, 2018/ <i>Number of Domestic Tourist who Pay a Visit to Tourism Object, 2018</i>	195
8 . 1 . 2	Jumlah Wisatawan Mancanegara yang Berkunjung ke Obyek Wisata, 2018/ <i>Number of International Tourist who Pay a Visit to Tourism Object, 2018</i>	197

BAB IX - TRANSPORTASI DAN KOMUNIKASI / TRANSPORTATION AND COMMUNICATION

9 . 1 . 1	Daftar Kondisi Jalan, 2015/ <i>List of Road Condition, 2018</i>	201
9 . 1 . 2	Daftar Kondisi Jalan Dalam Kota Rangkasbitung, 2018/ <i>List of Road Condition in Rangkasbitung City, 2018</i>	203
9 . 2 . 1	Jumlah Penumpang PT Kereta Api Indonesia di Kabupaten Lebak, 2018/ <i>Number of Passenger Transportation of Railway on Lebak Regency, 2018</i>	205
9 . 2 . 2	Jumlah Penumpang PT Kereta Api Commuter Jabodetabek (KCJ) di Kabupaten Lebak, 2018/ <i>Number of Passenger Public Transportation of Commuter Jabodetabek on Lebak Regency, 2018</i>	206
9 . 3	Banyaknya Kiriman Surat Pos menurut Jenis Kiriman Dalam Negeri dan Luar Negeri di Kantor Pos Rangkasbitung, 2018/ <i>The Number of Letter Post by Type of Domestic and Foreign Post Office Rangkasbitung, 2018</i>	207
9 . 4	Jumlah Sambungan Telepon (STO) di Wilayah Kabupaten Lebak, 2018/ <i>Number of Telephone Connections by Lebak Regency, 2018</i>	208

BAB X - KEUANGAN DAN HARGA / FINANCE AND PRICE

10 . 1 . 1	Jumlah Pendapatan dan Belanja Keuangan Pemerintah Daerah/ <i>Number of Receipts and Expenditures Finance in Government of Lebak Regency</i>	211
10 . 1 . 2	Penerimaan dan Pengeluaran Keuangan Pemerintah Daerah/ <i>number of Receipts and Expenditures Finance in Government of Lebak Regency</i>	214
10 . 1 . 3	Laju Pertumbuhan Penerimaan dan pengeluaran Keuangan Daerah/ <i>Growth Rate of Receipts and Expenditures Finance in Government of Lebak Regency</i>	215
10 . 2 . 1	Banyaknya Koperasi, Anggota, RAT, Manajer, dan Karyawan Koperasi/ <i>Number of Cooperative, Members, Annual Members Meeting, Manager, and Clerks</i>	216
10 . 2 . 2	Banyaknya Simpanan Pokok, Simpanan Wajib, Aset, Volume Usaha dan SHU Koperasi, 2018/ <i>Number of Internal Capital, External Capital, Asset, Bussines Volume and SHU of Cooperative, 2018</i>	217

BAB XI - PENGELUARAN PENDUDUK DAN KONSUMSI MAKANAN / POPULATION EXPENDITURE AND FOOD CONSUMPTION

11 . 1	Persentase Penduduk Menurut Golongan Pengeluaran Per Kapita Sebulan di Kabupaten Lebak, 2018/ <i>Percentage of Population by Expenditure Per Capita Per Month Class in Lebak Regency, 2018</i>	221
--------	--	-----

BAB XII - PENDAPATAN REGIONAL / REGIONAL INCOME

12 . 1	Produk Domestik Regional Bruto Atas Dasar Harga Berlaku/ <i>Gross Domestic Regional Product at Current Price</i>	225
12 . 2	Produk Domestik Regional Bruto Atas Dasar Harga Konstan Tahun 2010/ <i>Gross Regional Domestic Regional Product at Constant Price 2010</i>	226
12 . 3	Laju Pertumbuhan PDRB Atas Dasar Harga Konstan Tahun 2010 <i>Growth Rate of GDRP at Current Price on 2010</i>	227
12 . 4	Distribusi Persentase PDRB Atas Dasar Harga Berlaku <i>Percentage Distribution of GDRP at Constan Price</i>	228
12 . 5	Indeks Implisit Produk Domestik Regional Bruto <i>Implicit Index of Gross Domestic Regional Product</i>	229

BAB XIII - PERBANDINGAN ANTAR KABUPATEN/KOTA / REGENCY/MUNICIPAL COMPARISON

13 . 1	Perkiraan Penduduk Pertengahan Tahun Beberapa Kabupaten/Kota di Provinsi Banten, 2012-2018/ <i>Estimated Mid-Year Residents Some Districts / Cities in Banten Province, 2012-2018</i>	233
13 . 2	Produk Domestik Regional Bruto Atas Dasar Harga Berlaku Menurut Kabupaten/Kota di Provinsi Banten (miliar rupiah), 2012-2018/ <i>Gross Regional Domestic Product at Current Market Prices by Regency/City in Banten Province (billion rupiahs), 2012-2018</i>	234
13 . 3	Produk Domestik Regional Bruto Atas Dasar Harga Konstan 2010 Menurut Kabupaten/Kota di Provinsi Banten (miliar rupiah), 2012-2018/ <i>Gross Regional Domestic Product at 2010 Constant Market Prices by Regency/City in Banten Province (billion rupiahs), 2012-2018</i>	235
13 . 4	Laju Pertumbuhan Produk Domestik Regional Bruto Atas Dasar Harga Konstant 2010 Menurut Kabupaten/Kota di Provinsi Banten (persen), 2012-2018/ <i>Growth Rate of Gross Regional Domestic Product at 2010 Constant Market Prices by Regency/City in Banten Province (billion rupiahs), 2012-2018</i>	236
13 . 5	Jumlah Penduduk Miskin Menurut Kabupaten/Kota di Provinsi Banten (ribu orang), 2012-2018/Jumlah Penduduk Miskin Menurut Kabupaten/Kota di Provinsi Banten (ribu orang), 2012-2018	237
13 . 6	Angka Harapan Hidup Menurut Kabupaten/Kota di Provinsi Banten (tahun), 2012-2018/ <i>Life Expectancy by Regency/Municipality in Banten Province (years), 2012-2018</i>	238
13 . 7	Harapan Lama Sekolah Menurut Kabupaten/Kota di Provinsi Banten (persen), 2012-2018/ <i>Expected Years of Schooling by Regency/Municipality in Banten Province (percent), 2012-2018</i>	239
13 . 8	Rata-Rata Lama Sekolah Menurut Kabupaten/Kota di Provinsi Banten (tahun), 2012-2018/ <i>Mean Years of Schooling by Regency/Municipality in Banten Province (years), 2012-2018</i>	240
13 . 9	Pengeluaran per Kapita yang Disesuaikan Menurut Kabupaten/Kota di Provinsi Banten (ribu Rp/tahun), 2012-2018/ <i>Expenditure per Capita Adjusted by Regency/Municipality in Banten Province (thousand Rp/year), 2012-2018</i>	241
13 . 10	Indeks Pembangunan Manusia (IPM) Menurut Kabupaten/ Kota di Provinsi Banten, 2012-2018/ <i>Human Development Index (HDI) by Regency/Municipality in Banten Province, 2012-2018</i>	242

DAFTAR TABEL YANG BERKAITAN DENGAN TUJUAN PEMBANGUNAN BERKELANJUTAN/ LIST OF TABLES RELATED TO SUSTAINABLE DEVELOPMENT GOALS (SDGS)

Tujuan 1 : Tanpa Kemiskinan

Pengentasan segala bentuk kemiskinan di semua tempat.
Halaman : 52, 53, 54, 55, 56, 57, 58, 59, 60, 237

Goal 1 : No Poverty

End poverty in all its forms everywhere.
Pages : 52, 53, 54, 55, 56, 57, 58, 59, 60, 237

Tujuan 2 : Tanpa Kelaparan

Mengakhiri kelaparan, mencapai ketahanan pangan dan perbaikan nutrisi, serta menggalakkan pertanian yang berkelanjutan.
Halaman : 117, 118

Goal 2 : Zero Hunger

End hunger, achieve food security and improved nutrition and promote sustainable agriculture.
Pages : 117, 118

Tujuan 3 : Kehidupan Sehat & Sejahtera

Menggalakkan hidup sehat dan mendukung kesejahteraan untuk semua usia.
Halaman : 89 s.d 100

Goal 3 : Good Health and Well-Being for People

Ensure healthy lives and promote well-being for all at all ages.
Pages : 89 - 100

Tujuan 4 : Pendidikan Berkualitas

Memastikan pendidikan berkualitas yang layak dan inklusif serta mendorong kesempatan belajar seumur hidup bagi semua orang.
Halaman : 63 - 83

Goal 4 : Quality Education

Ensure inclusive and equitable quality education and promote lifelong learning opportunities for all
Pages : 63 - 83

Tujuan 5 : Kesetaraan Gender

Mencapai kesetaraan gender dan memberdayakan semua perempuan.
Halaman : 24 – 29, 33

Goal 5 : Gender Equality

Achive gender equality and empower all women and girls.
Pages : 24 – 29, 33

Tujuan 6 : Air Bersih dan Sanitasi Layak

Menjamin akses atas air dan sanitasi untuk semua.
Halaman : 174 - 181

Goal 6 : Clean Water and Sanitation

Ensure avalaibility and sustainable management of water and sanitation for all.
Pages : 174 - 181

Tujuan 7 : Energi Bersih dan Terjangkau

Memastikan akses pada energi yang terjangkau, bisa diandalkan, berkelanjutan dan modern untuk semua.
Halaman : 173

Goal 7 : Affordable and Clean Energy

Ensure acces to affordable reliable, sustainable and modern energy for all.
Page : 173

Tujuan 8 : Pekerjaan Layak dan Pertumbuhan Ekonomi

Mempromosikan pertumbuhan ekonomi berkelanjutan dan inklusif, lapangan pekerjaan dan pekerjaan yang layak untuk semua.
Halaman : 55 - 60

Goal 8 : Decent Work and Economic Growth

Promote sustained, inclusive and sustainable economic growth, full and productive employment and decent work for all.
Pages : 55 - 60

Tujuan 9 : Industri, Inovasi dan Infrastruktur

Membangun infrastruktur kuat, mempromosikan industrialisasi berkelanjutan dan mendorong inovasi.
Halaman : 201 – 204, 190

Goal 9 : Industry, Innovation and Infrastructure

Build resilient infrastructure, promote inclusive and sustainable industrialization and foster innovation.
Pages : 201 – 204, 190

Tujuan 10 : Berkurangnya Kesenjangan

Mengurangi kesenjangan di dalam dan di antara negara-negara
Halaman : 237

Goal 10 : Reduced Inequalities

Reduce income inequality within and among countries
Page : 237

Tujuan 11 : Kota dan Komunitas Berkelanjutan

Membuat perkotaan menjadi inklusif, aman, kuat, dan berkelanjutan.

Halaman : -

Goal 11 : Sustainable Cities and Communities

Make cities and human settlements inclusive, safe, and sustainable.

Page : -

Tujuan 12 : Konsumsi dan Produksi Yang Bertanggung Jawab

Memastikan pola konsumsi dan produksi yang

Halaman : 237

Goal 12 : Responsible Consumption and Production

Ensure sustainable consumption and production patterns.

Page : 237

Tujuan 13 : Penanganan Perubahan Iklim

Mengambil langkah penting untuk melawan perubahan iklim dan dampaknya

Halaman : 3, 84

Goal 13 : Climate Action

Take urgent action to combat climate change and its impacts by regulating emissions and promoting developments in renewable energy.

Pages : 3, 84

Tujuan 14 : Ekosistem Laut

Pelindungan dan penggunaan samudera, laut dan sumber daya kelautan secara berkelanjutan.

Halaman : 156 - 163

Goal 14 : Life Below Water

Conserve and sustainably use the oceans, seas and marine resources for sustainable development.

Pages : 156 - 163

Tujuan 15 : Ekosistem Daratan

Mengelola hutan secara berkelanjutan, melawan perubahan lahan menjadi gurun, menghentikan dan merehabilitasi kerusakan lahan, menghentikan kepunahan keanekaragaman hayati.

Halaman : 117 – 155, 164 - 169

Goal 15 : Life on Land

Protect, restore and promote sustainable use of terrestrial ecosystems, sustainably manage forests, combat desertification and halt and reverse land degradation and halt biodiversity loss.

Pages : 117 – 155, 164 - 169

Tujuan 16 : Perdamaian, Keadilan dan Kelembagaan

Mendorong masyarakat adil, damai, dan inklusif.

Halaman : 107 - 113

Goal 16 : Peace, Justice and Strong Institutions

Promote peaceful and inclusive societies for sustainable development, provide access to justice for all and build effective, accountable and inclusive institutions at all levels.

Page : 107 - 113

Tujuan 17 : Kemitraan Untuk Mencapai Tujuan

Menghidupkan kembali kemitraan global demi pembangunan berkelanjutan.

Halaman : -

Goal 17 : Partnerships for the Goals

Strengthen the means of implementation and revitalize the global partnership for sustainable development.

Page : -

PENJELASAN UMUM / EXPLANATORY NOTES

Tanda-tanda, satuan-satuan dan lain-lainya yang digunakan dalam publikasi ini adalah sebagai berikut:

Symbols, measurement units, and acronyms which are used in this publication, are as follows:

TANDA-TANDA / SYMBOLS

Data tidak tersedia / <i>Data not available</i>	:	...
Tidak ada atau nol / <i>Null or zero</i>	:	-
Data dapat diabaikan / <i>Data negligible</i>	:	0
Tanda decimal / <i>Decimal point</i>	:	,
Data tidak dapat ditampilkan / <i>Not applicable</i>	:	NA

Perbedaan angka di belakang koma disebabkan oleh pembulatan angka.

The difference in decimal numbers is caused by rounding.

<https://lebakkab.bps.go.id>

SEJARAH KABUPATEN LEBAK

Sebagai bagian dari wilayah Kesultanan Banten, Kabupaten Lebak dengan luas Wilayah 304.472 Ha, sejarahnya tidak dapat dipisahkan dari sejarah Kesultanan Banten.

Berkaitan dengan Hari Jadi Kabupaten Lebak yang jatuh pada tanggal 2 Desember 1828, terdapat beberapa catatan sejarah yang menjadi dasar pertimbangan, antara lain :

1. Pembagian Wilayah Kesultanan Banten

Pada tanggal 19 Maret 1813, Kesultanan Banten dibagi 4 wilayah yaitu :

- Wilayah Banten Lor
- Wilayah Banten Kulon
- Wilayah Banten Tengah
- Wilayah Banten Kidul

Ibukota Wilayah Banten Kidul terletak di Cilangkahan dan pemerintahannya dipimpin oleh Bupati yang diangkat oleh Gubernur Jendral Inggris (RAFFLES) yaitu TUMENGGUNG SURADILAGA.

2. Pembagian Wilayah Keresidenan Banten

Berdasarkan Surat Keputusan Komisariss Jenderal Nomor 1, Staatsblad Nomor 81 tahun 1828, Wilayah Keresidenan Banten dibagi menjadi 3 (tiga) Kabupaten yaitu :

- Kabupaten Serang
- Kabupaten Caringin
- Kabupaten Lebak

Wilayah Kabupaten Lebak, berdasarkan pembagian diatas memiliki batas-batas yang meliputi District dan Onderdistrict yaitu :

- a. District Sajira, yang terdiri dari Onderdistrict Ciangsa, Somang dan Onderdistrict Sajira,
- b. District Lebak Parahiangan, yang terdiri dari Onderdistrict Koncang dan Lebak Parahiangan.
- c. District Parungkujang, yang terdiri dari Onderdistrict Parungkujang dan Kosek,
- d. District Madhour (Madur) yang terdiri dari Onderdistrict Binuangun, Sawarna dan Onderdistrict Madhour (Madur).

3. Pemindehan Ibukota Kabupaten Lebak

Pada tahun 1851, berdasarkan Surat Keputusan Gubernur Jenderal Hindia Belanda, nomor 15 tanggal 17 Januari 1849, Ibukota Kabupaten Lebak yang saat itu berada di Warunggunung dipindahkan ke Rangkasbitung. Pelaksanaan pemindahannya secara resmi baru dilaksanakan pada tanggal 31 Maret 1851.

4. Perubahan Wilayah Kabupaten Lebak

Wilayah Kabupaten Lebak yang pada tahun 1828 memiliki District, dengan terbitnya Surat Keputusan Gubernur Jenderal Hindia Belanda tanggal 29 Oktober 1828, Staatsblad nomor 266 tahun 1828, diubah menjadi :

- District Rangkasbitung, meliputi Onderdistrict Rangkasbitung, Kolelet Wetan, Warungnung dan Onderdistrict Cikulur.
- District Lebak, meliputi Onderdistrict Lebak, Muncang, Cilaki dan Cikeuyeup.
- District Sajira meliputi Onderdistrict Sajira, Saijah, Candi dan Maja.
- District Parungkujang, meliputi Onderdistrict Parungkujang, Kumpay, Cileles dan Bojongmanik.
- District Cilangkahan, meliputi Onderdistrict Cilangkahan, Cipalabuh, Cihara dan Bayah.

5. Tanggal 14 Agustus 1925

Berdasarkan Surat Keputusan Gubernur Jenderal Hindia Belanda tanggal 14 Agustus 1925, Staatsblad nomor 381 tahun 1925 Kabupaten Lebak menjadi daerah Pemerintahan yang berdiri sendiri dengan wilayah meliputi District Parungkujang, Rangkasbitung, Lebak dan Cilangkahan.

6. Tanggal 8 Agustus 1950

Undang-undang Nomor 14 tahun 1950 tentang Pembentukan daerah-daerah Kabupaten dalam lingkungan Propinsi Jawa Barat.

Berdasarkan rangkaian sejarah tersebut kami berpendapat bahwa titi mangs tepat untuk ditetapkan sebagai Hari Jadi Kabupaten Lebak adalah tanggal 2 Desember 1828, dengan dasar pemikiran dan pertimbangan sebagai berikut :

- a. Tanggal 2 Desember 1828, berdasarkan Staatsblad Nomor 81 tahun 1828 merupakan titik awal pembentukan 3 (tiga) Kabupaten di wilayah bekas Kesultanan Banten dan nama Lebak mulai diabadikan menjadi nama Kabupaten dengan batas-batas wilayah yang lebih jelas sebagaimana tercantum dalam pembagian wilayah ke dalam District dan Onderdistrict (Kewedanaan dan Kecamatan). Walaupun terdapat perubahan nama dan penataan kembali wilayah District dan Onderdistrict tersebut, wilayah Kabupaten Lebak dalam perkembangan selanjutnya sebagaimana tertuang dalam Staatsblad nomor 226 tahun 1828, Staatsblad nomor 381 tahun 1925 dan Undang-undang nomor 14 tahun 1950, merupakan wilayah Kabupaten Lebak sebagaimana adanya saat ini.

Sebelum adanya Staatsblad nomor 81 tahun 1828, selain nama Lebak belum pernah diabadikan batas wilayah untuk Kabupaten yang ada di wilayah Banten karena belum adanya kejelasan yang dapat dijadikan dasar penetapan.

- b. Tanggal 2 Desember 1828 yang bertepatan dengan saat diterbitkannya Staatsblad nomor 81 tahun 1828, tidak dijadikan dasar penetapan sebagai Hari Jadi bagi dua Kabupaten lainnya, yaitu Kabupaten Serang dan Pandeglang.

Upaya yang dilakukan Pemerintah Kabupaten Lebak beserta seluruh aparat serta dukungan seluruh masyarakat Kabupaten Lebak melalui wakil-wakilnya di DPRD, telah berhasil menentukan Hari Jadi Kabupaten Lebak dengan lahirnya Keputusan DPRD nomor 14/172.2/D-II/SK/X/1986, yang memutuskan untuk menerima dan menyetujui bahwa Hari Jadi Kabupaten Lebak jatuh pada tanggal 2 Desember 1828 beserta rancangan peraturan daerahnya.

Sumber : lebakkab.go.id

THE BRIEF HISTORY OF LEBAK REGENCY

As part of the Sultanate of Banten, Lebak Territory with an area of 304 472 ha, its history is inseparable from the history of the Sultanate of Banten.

In connection with Lebak Anniversary which falls on December 2, 1828, there are some historical records that became the basis of considerations, among others:

1. Regional Division of the Sultanate of Banten

On March 19, 1813, the Sultanate of Banten divided into 4 areas, namely:

- Banten region Lor*
- Banten region Kulon*
- Central Region Banten*
- Banten Kidul region*

The capital of Banten Kidul region located in Cilangkahan and his administration led by the Regent appointed by the Governor General English (RAFFLES) is Tumenggung SURADILAGA.

2. Regional Distribution of Banten Residency

Based on the Decree No. 1 Commissioner General, State Gazette No. 81 in 1828, the residency of Banten region is divided into 3 (three) districts, namely:

- Serang*
- District Caringin*
- Lebak*

Lebak region, based on the distribution of the above have boundaries which includes the District and Onderdistrict namely:

- a. Sajira District, which consists of Onderdistrict Ciangsa, Somang and Onderdistrict Sajira,*
- b. Parahiang Lebak District, which consists of Onderdistrict Koncang and Lebak Parahiang.*
- c. Parungkujang District, which consists of Onderdistrict Parungkujang and Kosek,*
- d. District Madhour (madur) consisting of Onderdisrict Binuangeun, Sawarna and Onderdistrict Madhour (madur).*

3. Transfer of the Capital District Lebak

In 1851, based on the Decree of the Governor General of the Dutch East Indies, number 15, dated January 17, 1849, the Capital District Lebak, who was then in Warunggunung moved to Rangkasbitung. Implementation of new speculators officially held on March 31, 1851.

4. Changes in Lebak regency

Lebak regency which in 1828 had a District, with the publication of the Decree of the Governor General of the Dutch East Indies dated October 29, 1828 , State Gazette number 266 in 1828 , was changed to :

- District Rangkasbitung, covering Onderdistrict Rangkasbitung, Kolelet Wetan, Warunggunung and Onderdistrict Cikulur.
- Lebak District, covering Onderdistrict Lebak, Muncang, Cilaki and Cikeuyeup.
- District Sajira includes Onderdistrict Sajira, SaTdjah, Temple and Maja.
- District Parungkujang, covering Onderdistrict Parungkujang, Kumpay, Cileles and Bojongmanik.
- District Cilangkahan, covering Onderdistrict Cilangkahan, Cipalabuh, Cihara and Bayah.

5. Dated August 14, 1925

Based on the Decree of the Governor General of the Dutch East Indies dated August 14, 1925, State Gazette number 381 1925 Lebak be a stand-alone administration area with covering area of District Parungkujang, Rangkasbitung, Lebak and Cilangkahan.

6. Dated August 8, 1950

Act No. 14 of 1950 concerning the Establishment of areas within the District of West Java Province. Based on the history of the series we found mangs titi right to set as the anniversary of Lebak is dated December 2, 1828, with the rationale and considerations as follows:

a. Dated December 2, 1828 , by Statute No. 81 of 1828 is the starting point for the formation of 3 (three) districts in the former Sultanate of Banten and the name of the Valley began to be immortalized by the name of the district boundaries clearer as contained in the zoning in the District and Onderdistrict (kewedanaan and District). Although there is a name change and realignment Onderdistrict region and the District, the district of Lebak in later development as contained in the State Gazette number 226 in 1828, State Gazette number 381 of 1925 and Act No. 14 of 1950, is the district of Lebak as it is currently.

Prior to the Government Gazette number 81 in 1828, in addition to the name of the Valley has never been immortalized for district boundaries that exist in the area because of the lack of clarity Banten which can be used as the basis for setting.

b. Dated December 2, 1828 which coincides with the time of publication, State Gazette number 81 in 1828, does not serve as a basis for setting Anniversary for the other two districts, namely Serang and Pandeglang.

Efforts made by the government and all its officials Lebak and support throughout society Lebak through their representatives in Parliament, has managed to determine Lebak Anniversary with Council Decision birth 14/172.2/D-II/SK/X/1986 numbers, which decides to accept and agree that Lebak anniversary falls on December 2, 1828 along with the draft regional regulations.

Source: lebakkab.go.id



**UNDANG-UNDANG REPUBLIK INDONESIA
NOMOR 16 TAHUN 1997
TENTANG STATISTIK
DENGAN RAHMAT TUHAN YANG MAHA ESA
PRESIDEN REPUBLIK INDONESIA,**

- Menimbang :
- a. bahwa statistik penting artinya bagi perencanaan, pelaksanaan, pemantauan, dan evaluasi penyelenggaraan berbagai kegiatan di segenap aspek kehidupan bermasyarakat, berbangsa, dan bernegara dalam pembangunan nasional sebagai pengamalan Pancasila, untuk memajukan kesejahteraan rakyat dalam rangka mencapai cita-cita bangsa sebagaimana tercantum dalam Pembukaan Undang-Undang Dasar 1945;
 - b. bahwa dengan memperhatikan pentingnya peranan statistik tersebut, diperlukan langkah-langkah untuk mengatur penyelenggaraan statistik nasional terpadu dalam rangka mewujudkan Sistem Statistik Nasional yang andal, efektif, dan efisien;
 - c. bahwa Undang-undang Nomor 6 Tahun 1960 tentang Sensus dan Undang-undang Nomor 7 Tahun 1960 tentang Statistik pada saat ini tidak sesuai lagi dengan perkembangan keadaan, tuntutan masyarakat, dan kebutuhan pembangunan nasional;
 - d. bahwa berdasarkan pertimbangan sebagaimana dimaksud dalam huruf a, b, c di atas, dipandang perlu membentuk Undang-undang tentang Statistik yang baru;

Mengingat : Pasal 5 ayat (1) dan Pasal 20 ayat (1) Undang-Undang Dasar 1945;

Dengan persetujuan

DEWAN PERWAKILAN RAKYAT REPUBLIK INDONESIA

M E M U T U S K A N :

Menetapkan : UNDANG-UNDANG TENTANG STATISTIK.

BAB I

KETENTUAN UMUM

Pasal 1

Dalam Undang-undang ini yang dimaksud dengan :

1. Statistik adalah data yang diperoleh dengan cara pengumpulan, pengolahan, penyajian, dan analisis serta sebagai sistem yang mengatur keterkaitan antar unsur dalam penyelenggaraan statistik.
2. Data adalah informasi yang berupa angka tentang karakteristik (ciri-ciri khusus) suatu populasi.
3. Sistem Statistik Nasional adalah suatu tatanan yang terdiri atas unsur-unsur yang secara teratur saling berkaitan, sehingga membentuk totalitas dalam penyelenggaraan statistik.
4. Kegiatan statistik adalah tindakan yang meliputi upaya penyediaan dan penyebarluasan data, upaya pengembangan ilmu statistik, dan upaya yang mengarah pada berkembangnya Sistem Statistik Nasional.
5. Statistik dasar adalah statistik yang pemanfaatannya ditujukan untuk keperluan yang bersifat luas, baik bagi pemerintah maupun masyarakat, yang memiliki ciri-ciri lintas sektoral, berskala nasional, makro, dan penyelenggaraannya menjadi tanggung jawab Badan.
6. Statistik sektoral adalah statistik yang pemanfaatannya ditujukan untuk memenuhi kebutuhan instansi tertentu dalam rangka penyelenggaraan tugas-tugas pemerintahan dan pembangunan yang merupakan tugas pokok instansi yang bersangkutan.
7. Statistik khusus adalah statistik yang pemanfaatannya ditujukan untuk memenuhi kebutuhan spesifik dunia usaha, pendidikan, sosial budaya, dan kepentingan lain dalam kehidupan masyarakat, yang penyelenggaraannya dilakukan oleh lembaga, organisasi, perorangan, dan atau unsur masyarakat lainnya.

8. Sensus adalah cara pengumpulan data yang dilakukan melalui pencacahan semua unit populasi di seluruh wilayah Republik Indonesia untuk memperoleh karakteristik suatu populasi pada saat tertentu.
9. Survei adalah cara pengumpulan data yang dilakukan melalui pencacahan sampel untuk memperkirakan karakteristik suatu populasi pada saat tertentu.
10. Kompilasi produk administrasi adalah cara pengumpulan, pengolahan, penyajian, dan analisis data yang didasarkan pada catatan administrasi yang ada pada pemerintah dan atau masyarakat.
11. Badan adalah Badan Pusat Statistik.
12. Populasi adalah keseluruhan unit yang menjadi objek kegiatan statistik baik yang berupa instansi pemerintah, lembaga, organisasi, orang, benda maupun objek lainnya.
13. Sampel adalah sebagian unit populasi yang menjadi objek penelitian untuk memperkirakan karakteristik suatu populasi.
14. Sinopsis adalah suatu ikhtisar penyelenggaraan statistik.
15. Penyelenggara kegiatan statistik adalah instansi pemerintah, lembaga, organisasi, perorangan, dan atau unsur masyarakat lainnya.
16. Petugas statistik adalah orang yang diberi tugas oleh penyelenggara kegiatan statistik untuk melaksanakan pengumpulan data, baik melalui wawancara, pengukuran, maupun cara lain terhadap objek kegiatan statistik.
17. Responden adalah instansi pemerintah, lembaga, organisasi, orang, dan atau unsur masyarakat lainnya yang ditentukan sebagai objek kegiatan statistik.

BAB II
ASAS, ARAH, DAN TUJUAN

Pasal 2

Selain berlandaskan asas-asas pembangunan nasional, undang-undang ini juga berasaskan :

- a. keterpaduan;
- b. keakuratan; dan
- c. kemutakhiran.

Pasal 3

Kegiatan statistik diarahkan untuk :

- a. Mendukung pembangunan nasional;
- b. Mengembangkan Sistem Statistik Nasional yang andal, efektif, dan efisien;
- c. Meningkatkan kesadaran masyarakat akan arti dan kegunaan statistik; dan
- d. Mendukung pengembangan ilmu pengetahuan dan teknologi.

Pasal 4

Kegiatan statistik bertujuan untuk menyediakan data statistik yang lengkap, akurat dan mutakhir dalam rangka mewujudkan Sistem Statistik Nasional yang andal, efektif, dan efisien guna mendukung pembangunan nasional.

BAB III
JENIS STATISTIK DAN CARA
PENGUMPULAN DATA

Bagian Pertama
Jenis Statistik

Pasal 5

Berdasarkan tujuan pemafaatannya, jenis statistik terdiri atas :

- a. statistik dasar;

- b. statistik sektoral; dan
- c. statistik khusus.

Pasal 6

- (1) Statistik dasar dan statistik sektoral terbuka pemanfaatannya untuk umum, kecuali ditentukan lain oleh peraturan perundang-undangan yang berlaku.
- (2) Setiap orang memiliki kesempatan yang sama untuk mengetahui dan memanfaatkan statistik khusus dengan tetap memperhatikan hak seseorang atau lembaga yang dilindungi Undang-undang.

Bagian Kedua Cara Pengumpulan Data

Pasal 7

Statistik diselenggarakan melalui pengumpulan data yang dilakukan dengan cara :

- a. sensus;
- b. survei;
- c. kompilasi produk administrasi; dan
- d. cara lain sesuai dengan perkembangan ilmu pengetahuan dan teknologi.

Pasal 8

- (1) Sensus sebagaimana dimaksud dalam Pasal 7 huruf a diselenggarakan sekurang-kurangnya sekali dalam 10 (sepuluh) tahun oleh Badan, yang meliputi:
 - a. sensus penduduk;
 - b. sensus pertanian; dan
 - c. sensus ekonomi.
- (2) Penetapan tahun penyelenggaraan dan perubahan jenis sensus sebagaimana dimaksud dalam ayat (1), diatur lebih lanjut dengan Peraturan Pemerintah.

Pasal 9

- (1) Survei sebagaimana dimaksud dalam Pasal 7 huruf b diselenggarakan secara berkala dan sewaktu-waktu untuk memperoleh data yang rinci.
- (2) Survei antarsensus dilakukan pada pertengahan 2 (dua) sensus sejenis untuk menjembatani 2 (dua) sensus tersebut.

Pasal 10

- (1) Kompilasi produk administrasi sebagaimana dimaksud dalam Pasal 7 huruf c dilaksanakan dengan memanfaatkan berbagai dokumen produk administrasi.
- (2) Hasil kompilasi produk administrasi milik instansi pemerintah terbuka pemanfaatannya untuk umum, kecuali ditentukan lain oleh peraturan perundang-undangan yang berlaku.
- (3) Setiap orang mempunyai kesempatan yang sama untuk mengetahui dan memanfaatkan hasil kompilasi produk administrasi milik lembaga, organisasi, perorangan, dan atau unsur masyarakat lainnya dengan tetap memperhatikan hak seseorang atau lembaga yang dilindungi undang-undang.

BAB IV PENYELENGGARAAN STATISTIK

Bagian Pertama Statistik Dasar Pasal 11

- (1) Statistik dasar diselenggarakan oleh Badan.
- (2) Dalam menyelenggarakan statistik dasar sebagaimana dimaksud dalam ayat (1), Badan memperoleh data dengan cara:
 - a. sensus;
 - b. survei;
 - c. kompilasi produk administrasi; dan
 - d. ara lain sesuai dengan perkembangan ilmu pengetahuan dan teknologi.

Bagian Kedua
Statistik Sektoral

Pasal 12

- (1) Statistik sektoral diselenggarakan oleh instansi pemerintah sesuai lingkup tugas dan fungsinya, secara mandiri atau bersama dengan Badan.
- (2) Dalam menyelenggarakan statistik sektoral, instansi pemerintah memperoleh data dengan cara:
 - a. survei;
 - b. kompilasi produk administrasi; dan
 - c. cara lain sesuai dengan perkembangan ilmu pengetahuan dan teknologi.
- (3) Statistik sektoral harus diselenggarakan bersama dengan Badan apabila statistik tersebut hanya dapat diperoleh dengan cara sensus dan dengan jangkauan populasi berskala nasional.
- (4) Hasil statistik sektoral yang diselenggarakan sendiri oleh instansi pemerintah wajib diserahkan kepada Badan.

Bagian Ketiga
Statistik Khusus

Pasal 13

- (1) Statistik khusus diselenggarakan oleh masyarakat baik lembaga, organisasi, perorangan maupun unsur masyarakat lainnya secara mandiri atau bersama dengan Badan.
- (2) Dalam menyelenggarakan statistik khusus sebagaimana dimaksud dalam ayat (1), masyarakat memperoleh data dengan cara:
 - a. survei;
 - b. kompilasi produk administrasi; dan
 - c. cara lain sesuai dengan perkembangan ilmu pengetahuan dan teknologi.

Pasal 14

- (1) Dalam rangka pengembangan Sistem Statistik Nasional, masyarakat sebagaimana dimaksud dalam Pasal 13 ayat (1) wajib memberitahukan sinopsis kegiatan statistik yang telah selesai diselenggarakannya kepada Badan.
- (2) Sinopsis sebagaimana dimaksud dalam ayat (1) memuat:
 - a. judul;
 - b. wilayah kegiatan statistik;
 - c. objek populasi;
 - d. jumlah responden;
 - e. waktu pelaksanaan;
 - f. metode statistik;
 - g. nama dan alamat penyelenggara; dan
 - h. abstrak.
- i. Penyampaian pemberitahuan sinopsis dapat dilakukan melalui pos, jaringan komunikasi data, atau cara penyampaian lainnya yang dianggap mudah bagi penyelenggara kegiatan statistik.
- j. Kewajiban memberitahukan sinopsis sebagaimana dimaksud dalam ayat (1), tidak berlaku bagi statistik yang digunakan untuk memenuhi kebutuhan intern.

BAB V PENGUMUMAN DAN PENYEBARLUASAN

Pasal 15

- (1) Badan berwenang mengumumkan hasil statistik yang diselenggarakannya.
- (2) Pengumuman hasil statistik dimuat dalam Berita Resmi Statistik.

Pasal 16

Badan menyebarluaskan hasil statistik yang diselenggarakannya.

BAB VI
KOORDINASI DAN KERJA SAMA

Pasal 17

- (1) Koordinasi dan kerja sama penyelenggaraan statistik dilakukan oleh Badan dengan instansi pemerintah dan masyarakat, di tingkat pusat dan daerah.
- (2) Dalam rangka mewujudkan dan mengembangkan Sistem Statistik Nasional, Badan bekerja sama dengan instansi pemerintah dan masyarakat untuk membangun pembakuan konsep, definisi, klasifikasi, dan ukuran-ukuran.
- (3) Koordinasi dan kerja sama sebagaimana dimaksud dalam ayat (1) dilaksanakan atas dasar kemitraan dan dengan tetap mengantisipasi serta menerapkan perkembangan ilmu pengetahuan dan teknologi.
- (4) Ketentuan mengenai tata cara dan lingkup koordinasi dan kerja sama penyelenggaraan statistik antara Badan, instansi pemerintah, dan masyarakat diatur lebih lanjut dengan Keputusan Presiden.

Pasal 18

- (1) Kerja sama penyelenggaraan statistik dapat juga dilakukan oleh Badan, instansi pemerintah, dan atau masyarakat dengan lembaga internasional, negara asing, atau lembaga swasta asing sesuai dengan peraturan perundang-undangan yang berlaku.
- (2) Kerja sama penyelenggaraan statistik sebagaimana dimaksud dalam ayat (1) didasarkan pada prinsip bahwa penyelenggara utama adalah Badan, instansi pemerintah, atau masyarakat Indonesia.

BAB VII

HAK DAN KEWAJIBAN

Bagian Pertama

Penyelenggara Kegiatan Statistik

Pasal 19

Penyelenggara kegiatan statistik berhak memperoleh keterangan dari responden mengenai karakteristik setiap unit populasi yang menjadi objek.

Pasal 20

Penyelenggara kegiatan statistik wajib memberikan kesempatan yang sama kepada masyarakat untuk mengetahui dan memperoleh manfaat dari statistik yang tersedia, sesuai dengan ketentuan peraturan perundang-undangan yang berlaku.

Pasal 21

Penyelenggara kegiatan statistik wajib menjamin kerahasiaan keterangan yang diperoleh dari responden.

Bagian Kedua

Petugas Statistik

Pasal 22

Setiap petugas statistik Badan berhak memasuki wilayah kerja yang telah ditentukan untuk memperoleh keterangan yang diperlukan.

Pasal 23

Setiap petugas statistik wajib menyampaikan hasil pelaksanaan statistik sebagaimana adanya.

Pasal 24

Ketentuan mengenai jaminan kerahasiaan keterangan sebagaimana dimaksud dalam Pasal 21 berlaku juga bagi petugas statistik.

Pasal 25

Setiap petugas statistik harus memperlihatkan surat tugas dan atau tanda pengenal, serta wajib memperhatikan nilai-nilai agama, adat istiadat setempat, tata krama, dan ketertiban umum.

Bagian Ketiga
Responden

Pasal 26

- (1) Setiap orang berhak menolak untuk dijadikan responden, kecuali dalam penyelenggaraan statistik dasar oleh Badan.
- (2) Setiap responden berhak menolak petugas statistik yang tidak dapat memenuhi ketentuan sebagaimana dimaksud dalam Pasal 25.

Pasal 27

Setiap responden wajib memberikan keterangan yang diperlukan dalam penyelenggaraan statistik dasar oleh Badan.

BAB VIII
KELEMBAGAAN

Pasal 28

- (1) Pemerintah membentuk Badan yang berada di bawah dan bertanggung jawab langsung kepada Presiden.
- (2) Badan mempunyai perwakilan wilayah di Daerah yang merupakan instansi vertikal.
- (3) Ketentuan mengenai tugas, fungsi, susunan organisasi, dan tata kerja Badan, sebagaimana dimaksud dalam ayat (1) dan ayat (2), diatur lebih lanjut dengan Keputusan Presiden.

Pasal 29

- (1) Pemerintah membentuk Forum Masyarakat Statistik yang bertugas memberikan saran dan pertimbangan di bidang statistik kepada Badan.
- (2) Forum sebagaimana dimaksud dalam ayat (1) bersifat nonstruktural dan independen, yang anggotanya terdiri atas unsur pemerintah, pakar, praktisi, dan tokoh masyarakat.

Pasal 30

- (1) Instansi pemerintah dapat membentuk satuan organisasi di lingkungannya untuk melaksanakan statistik sektoral.
- (2) Ketentuan mengenai tugas, fungsi, susunan organisasi, dan tata kerja satuan organisasi sebagaimana dimaksud dalam ayat (1) diatur oleh instansi yang bersangkutan berdasarkan peraturan perundang-undangan yang berlaku.
- (3) Dalam menyelenggarakan statistik sektoral, satuan organisasi sebagaimana dimaksud dalam ayat (1) harus mengadakan koordinasi dengan Badan untuk menerapkan penggunaan konsep, definisi, klasifikasi, dan ukuran-ukuran yang telah dibakukan dalam rangka pengembangan Sistem Statistik Nasional.

BAB IX PEMBINAAN

Pasal 31

Badan bekerja sama dengan instansi pemerintah dan unsur masyarakat melakukan pembinaan terhadap penyelenggara kegiatan statistik dan masyarakat, agar lebih meningkatkan kontribusi dan apresiasi masyarakat terhadap statistik, mengembangkan Sistem Statistik Nasional, dan mendukung pembangunan Nasional.

Pasal 32

Dalam rangka pembinaan sebagaimana dimaksud dalam Pasal 31, Badan melakukan upaya-upaya sebagai berikut:

- a. meningkatkan kemampuan sumber daya manusia dalam penyelenggaraan statistik;
- b. mengembangkan statistik sebagai ilmu;
- c. meningkatkan penguasaan ilmu pengetahuan dan teknologi yang dapat mendukung penyelenggaraan statistik;
- d. mewujudkan kondisi yang mendukung terbentuknya pembakuan dan pengembangan konsep, definisi, klasifikasi, dan ukuran-ukuran dalam kerangka semangat kerja sama dengan para penyelenggara kegiatan statistik lainnya;

- e. mengembangkan sistem informasi statistik;
- f. meningkatkan penyebarluasan informasi statistik;
- g. meningkatkan kemampuan penggunaan dan pemanfaatan hasil statistik untuk mendukung pembangunan nasional; dan
- h. meningkatkan kesadaran masyarakat akan arti dan kegunaan statistik.

Pasal 33

Pelaksanaan pembinaan sebagaimana dimaksud dalam Pasal 31 diatur lebih lanjut dengan Peraturan Pemerintah.

BAB X KETENTUAN PIDANA

Pasal 34

Setiap orang yang tanpa hak menyelenggarakan sensus sebagaimana dimaksud dalam Pasal 11 ayat (2) huruf a, dipidana dengan pidana penjara paling lama 2 (dua) tahun dan denda paling banyak Rp. 50.000.000,00 (lima puluh juta rupiah).

Pasal 35

Setiap orang yang dengan sengaja melanggar ketentuan sebagaimana dimaksud dalam Pasal 14 ayat (1), dipidana dengan pidana kurungan paling lama 1 (satu) tahun atau denda paling banyak Rp. 25.000.000,00 (dua puluh lima juta rupiah).

Pasal 36

- (1) Penyelenggara kegiatan statistik yang dengan sengaja dan tanpa alasan yang sah tidak memenuhi kewajiban sebagaimana dimaksud dalam Pasal 20, dipidana dengan pidana kurungan paling lama 1 (satu) tahun atau denda paling banyak Rp. 25.000.000,00 (dua puluh lima juta rupiah).

- (2) Penyelenggara kegiatan statistik yang dengan sengaja melanggar ketentuan sebagaimana dimaksud dalam Pasal 21, dipidana dengan pidana penjara paling lama 5 (lima) tahun dan denda paling banyak Rp.100.000.000,00 (seratus juta rupiah).

Pasal 37

Petugas statistik yang dengan sengaja melanggar ketentuan sebagaimana dimaksud dalam Pasal 24, dipidana dengan pidana penjara paling lama 1 (satu) tahun 6 (enam) bulan dan denda paling banyak Rp. 15.000.000,00 (lima belas juta rupiah).

Pasal 38

Responden yang dengan sengaja melanggar ketentuan sebagaimana dimaksud dalam Pasal 27, dipidana dengan pidana penjara paling lama 1 (satu) tahun 6 (enam) bulan dan denda paling banyak Rp. 25.000.000,00 (dua puluh lima juta rupiah).

Pasal 39

Setiap orang yang dengan sengaja dan tanpa alasan yang sah mencegah, menghalang-halangi, atau menggagalkan jalannya penyelenggaraan statistik yang dilakukan oleh penyelenggara kegiatan statistik dasar dan atau statistik sektoral, dipidana dengan pidana penjara paling lama 5 (lima) tahun dan denda paling banyak Rp. 100.000.000,00 (seratus juta rupiah).

Pasal 40

- (1) Tindak pidana sebagaimana dimaksud dalam Pasal 34, Pasal 36 ayat (2), Pasal 37, Pasal 38, dan Pasal 39 adalah kejahatan.
- (2) Tindak pidana sebagaimana dimaksud dalam Pasal 35 dan Pasal 36 ayat (1) adalah pelanggaran.

BAB XI KETENTUAN PERALIHAN

Pasal 41

Semua peraturan pelaksanaan Undang-undang Nomor 6 Tahun 1960 tentang Sensus dan Undang-undang Nomor 7 Tahun 1960 tentang Statistik dinyatakan tetap berlaku sepanjang tidak bertentangan atau belum diganti dengan yang baru berdasarkan Undang-undang ini.

BAB XII
KETENTUAN PENUTUP

Pasal 42

Pada saat mulai berlakunya Undang-undang ini, maka Undang-undang Nomor 6 tahun 1960 tentang Sensus dan Undang-undang Nomor 6 Tahun 1960 tentang Statistik dinyatakan tidak berlaku.

Pasal 43

Undang-undang ini mulai berlaku pada tanggal diundangkan.
Agar setiap orang dapat mengetahuinya, memerintahkan pengundangan Undang-undang ini dengan penempatannya dalam Lembaran Negara Republik Indonesia.

Disahkan di Jakarta
Pada tanggal 19 Mei 1997

PRESIDEN REPUBLIK INDONESIA

(Ttd)

SOEHARTO

Diundangkan di Jakarta
Pada tanggal 19 Mei 1997

MENTERI NEGARA SEKRETARIS NEGARA
REPUBLIK INDONESIA

(Ttd)

MOERDIONO

LEMBARAN NEGARA REPUBLIK INDONESIA
TAHUN 1997 NOMOR 39

Salinan sesuai dengan aslinya Salinan sesuai dengan salinan aslinya

SEKRETARIAT KABINET

BIRO PUSAT STATISTIK

REPUBLIK INDONESIA

Kepala Biro Hukum
dan Perundang-undangan dan Organisasi

Kepala Biro Kepegawaian

(Ttd)

(Ttd)

Lambock V. Nahattands

Pietojo, MSA

<https://lebakkab.bps.go.id>



LAW OF REPUBLIC OF INDONESIA

NUMBER 16 OF 1997

ON STATISTICS

WITH THE MERCY AND COMPASSION OF THE ONE ONLY GOD

THE PRESIDENT OF THE REPUBLIC OF INDONESIA

Considering :

- a. *That a statistics are important of planning, implementation, monitoring and evaluation of various activities is every aspect of the community, nation, state in the context of national development, as the implementation of Panacea, which aims to promote public Welfare in an effort to achieve the national goals as stated in the preamble to the constitution of 1945;*
- b. *That in the above mentioned importance of statistics mean, that steps must be taken to regulate integrated national statistics in the effort to create a reliable, effective, and efficient National statistics System;*
- c. *That in the law number 6 of 1960 on Censuses and Law Number 7 of 1960 on Statistics are no longer appropriate in light of subsequent developments, community demands, and the requirement of national development;*
- d. *That in light of letter a, b, and c above, a new Law on Statistics is demand necessary;*

In View of : Article 5 Section (1) and Article 20 section (1) of the Constitution of 1945.

With The Approval Of:

THE PEOPLE REPRESENTATIVE COUNCIL

OF THE INDONESIA DECREES :

To Stipulate : THE LAW ON STATISTICS

CHAPTER I
GENERAL PROVISIONS

Article 1

In this law :

- 1. Statistics are the obtained by collection, preparation, presentation and analysis, and is system which regulates the connection between elements of statistics collection.*
- 2. Data are information in the form of numbers which concern the special characteristics of population.*
- 3. The National Statistics System is an institution consisting of parts which are interlinked in an order manner to form a totality in statistical collections.*
- 4. Statistic activities are measures directed towards providing and disseminating data, advancing the science of statistics, and eventually developing a national statistics system.*
- 5. Basic statistics are statistics utilized for a broad range of (Both government and community) Purpose, which have cross-sectoral characteristics, are on a nation and macro scale, and will be the responsibility of the agency.*
- 6. Sectoral statistics are statistics utilized to satisfy the need of particular institution in on effort to perform the duties of the administration and to further development, the primary duty of the institution in question.*
- 7. Special statistics are statistics utilized to fulfill The specific need of business, education, socioculture, and community interest, undertaken by non government institution, organizations, individuals, and/or other parts of the community.*

8. *A census is a data collected by enumerating a census of all population units in the entire territory of the republic of the Indonesia to determine the characteristic of population at a given time.*
9. *A survey is data collection method whereby a simple census is taken in other estimate the characteristics of a population at a given time.*
10. *The compilation of administrative products is collecting, preparing, presenting and analyzing data from administrative records available from the government and/or community.*
11. *The agency is the BPS – Statistics Indonesia.*
12. *Population is the unit or object of statistical activities, and includes government institutions, non government institutions, organization, individuals, items, and so on.*
13. *A sample is a unit of the population used to estimate the characteristics of population.*
14. *A synopsis is an outline of a statistical collection.*
15. *A conductor of statistical activities may be a government institutions, a non government institution, an organization, an individual, or another part of the community.*
16. *An enumerator is an individual assigned by the conductor of statistical activities to collect data by interviewing, measuring (or using some other method on) the object of statistical activity.*
17. *A respondents a government institution, a non government institution, an organization, an individual, or another part of the community which has been selected as the object of statistical activity.*

CHAPTER II

PRINCIPLES, DIRECTION, AND AIMS

Article 2

In addition to the basic principles of national development, this law based on :

- a. *Integrity;*
- b. *Accuracy; and*
- c. *Currency.*

Article 3

Statistical activities should :

- a. *support national development;*
- b. *develop a reliable, effective, and efficient national statistics system;*
- c. *increase public awareness of the significance and function of statistics; and*
- d. *support development of science and technology.*

Article 4

Statistical activities aim to provide complete, accurate, and current statistical data in order to create a reliable, effective, and efficient national statistic system to support national development.

CHAPTER III **TYPE OF STATISTICS AND METHOD OF DATA COLLECTION**

Part One

Types of Statistics

Article 5

Based on the purpose for which they are used, statistics are classified the following types:

- a. *basic statistics;*
- b. *sectoral statistics; and*
- c. *special statistics.*

Article 6

- (1) *Basic statistics and sectoral statistics are available for public utilization unless it is specified otherwise in prevailing legislation.*
- (2) *Every individual has equal opportunity to access and make use of special statistics but must maintain regard for the legally protected right of a person or an institution.*

Part Two

Data Collection Methods

Article 7

Statistics are collected by :

- a. *census;*
- b. *survey;*
- c. *the compilation of administrative products; and*
- d. *other methods in keeping with developments in science and technology.*

Article 8

- (1) *Censuses as referred to in article 7 letter a, will be conducted at least once every ten years by the agency, and will consist of :*
 - a. *a population census;*
 - b. *an agricultural census; and*
 - c. *an economic census.*
- (2) *Changes to the Census and when it is to be conducted as referred to in section (1) will be further regulated in a government regulation.*

Article 9

- (1) *Surveys is referred to in article 7 letter b, will be conducted periodically or at any time in order to obtain detailed data.*
- (2) *Intercensal surveys will be carried out between censuses in order to bridge them.*

Article 10

- (1) *Compilation of administrative product referred to in article 7 letter c, will be collected by utilizing various documents from administrative records.*
- (2) *Compilation of administrative products will be owned by government institution but will be available for public utilization unless prevailing legislation specifies otherwise.*
- (3) *Every individual will have an equal Opportunity to access the compilation of administrative product owned by a non government institution, an organization, an individual, or another part of the community but must maintain regard for the legally protected right of an individual or an institution.*

CHAPTER IV STATISTICS COLLECTION

Part One

Article 11

- (1) *The Agency is responsible for basic statistics collection.*
- (2) *When collecting basic statistics referred to in section (1), the agency will obtained data by :*
 - a. *census;*
 - b. *survey;*
 - c. *compilation of administrative product; and*
 - d. *other methods in keeping with developments in science and technology.*

Part two

Sectoral Statistics

Article 12

- (1) *A government institution will collect sectoral statistics in accordance with the scope of its duties and function, either independently or in cooperation with the agency.*
- (2) *When collecting sectoral statistics, the government institution will obtained data by:*
 - a. *survey;*
 - b. *compilation of administrative products; and*
 - c. *other methods in keeping with developments in science and technology.*
- (3) *Sectoral statistics must be collected in cooperation with the agency when the statistics can only be obtained by census and need to be collected on a national scale.*
- (4) *The results of sectoral statistics activity when carried out by a government institution on its own must be submitted to the agency.*

Part Three

Specials Statistics

Article 13

- (1) *Specials statistics will be collected by the community whether by a non government institution, an organization, an individual, or another part of the community either independently or in a cooperation with the agency.*
- (2) *The community may collect special statistics as referred to in section (1) by:*
 - a. *Survey;*
 - b. *The compilation of administration products; and*
 - c. *other methods in keeping with developments in science and technology*

Article 14

- (1) *In order to develop a National Statistics System, the community as referred, to in article 13 section (1) must provide the Agency with a synopsis of the statistical activity that it as undertaken when completed.*

- (2) *The synopsis referred to in section (1) should contain:*
 - a. *a title;*
 - b. *the are where statistical activities where conducted;*
 - c. *the population;*
 - d. *the number of respondents;*
 - e. *the time taken;*
 - f. *the statistical method;*
 - g. *the name address of the conductor of statistics activities; and*
 - h. *an abstract.*

- (3) *The synopsis can be delivered by post, a data communication network, or other mean deemed convenient for the conductor of the statistical activity.*

- (4) *The obligation to provide a synopsis as referred to in section (1) does not apply to statistics which are used to fulfill internal requirement.*

CHAPTER V PUBLICATION AND DISEMINATION

Article 15

- (1) *The agency may publish the statistics it has collected.*

- (2) *The statistics are to be published in the official Statistics News*

Article 16

The agency is to disseminates the statistics it has collected.

**CHAPTER VI
COORDINATION AND COOPERATION**

Article 17

- (1) *The coordination and cooperation the collection of statistics will be the responsibility of the Agency in consultation with government institutions and the community, at both central and regional levels.*
- (2) *In the frame work of achieving and developing a National Statistics System, the Agency will cooperate with government institutions and the community to standardize concepts, definition classifications, and measurements.*
- (3) *The coordination and cooperation referred to in section (1) are to be conduct on the basis of partnership, and developments in science and technology will be anticipated and applied.*
- (4) *The method and scope of the coordination and cooperation in the collection of statistics between the Agency, government institution, and the community will be further regulated by a presidential Decree.*

Article 18

- (1) *There may also be cooperation in collecting statistics between the Agency, government institutions, and/or the community and international institution, foreign countries institutions in accordance with prevailing legislation.*
- (2) *The cooperation in he collection of statistics referred to in section (1) is based on the principle that the principal conductor of the statistical activities will be the Agency, the government institution, or the Indonesian community.*

CHAPTER VII
RIGHT AND OBLIGATIONS

Part One
Conductor of Statistic Activities

Article 19

The conductor of statistical activities may obtain information from respondents on the characteristics of every population which is the object of the research.

Article 20

In accordance with prevailing legislation, the conductor of statistical activities must provide equal opportunity to access available statistics.

Article 21

The conductor of statistical activities must ensure the confidentiality of the information obtained from respondents.

Part Two

Enumerator

Article 22

Every enumerator from the Agency may enter an appointed working area in order to obtain necessary information.

Article 23

Every enumerator must deliver the results of the statistical activity without altering team.

Article 24

Stipulation ensuring the confidentiality of the information collected referred to in article 21 also apply to enumerators.

Article 25

Every enumerator must display his or her letter of assignment and/or identification, and must observe religious beliefs, local customs, etiquette and public order.

Part Three

Respondents

Article 26

- (1) Every individual has the right of to refuse to be respondent, except when the Agency is collecting basic statistics.*
- (2) Every respondent may turn away any enumerator who fails to satisfy the requirements of article 25.*

Article 27

Every respondent must provide the required information when the Agency is collecting basic statistics.

CHAPTER VIII INSTITUTIONAL ISSUES

Article 28

- (1) The government will establish a Agency which will be under and directly responsible to the president.*
- (2) The Agency has regional representatives vertically.*
- (3) Stipulations regarding the Agency's duties, function, organizational structure, and working procedures, as referred to in section (1), will be further regulated by a presidential Decree.*

Article 29

- (1) The government will establish a statistics community forum which will provide advice on statistics to the Agency.*
- (2) The forum referred to in section (1) will not have a formal structure but will be independent, its member will consist of government representatives, experts, practitioners, and public figure.*

Article 30

- (1) *A government institution may establish an organizational unit within its field of operation to collect sectoral statistics.*
- (2) *The duties, functions, organizational structural, and working procedures of the organizational unit referred to in section (1) will be regulated by the relevant institution base on prevailing legislation.*
- (3) *When collecting sectoral statistics, the organizational unit referred to in section (1) must coordinate with the Agency to apply standardized concepts, definitions, classifications, and measurements to further develop the National Statistics System, and to support nations development.*

CHAPTER IX GUIDANCE

Article 31

The Agency will cooperate with government institution and the community to guide the statistics collecting body and the community, in order to further increase the community's contributions to, and appreciation of statistic, to develop a National Statistic System, and to support national development.

Article 32

The Agency should provide guidance as referred to in article 31, by:

- a. increasing the capabilities of the human resources used in statistics collections;*
- b. developing statistics as a science;*
- c. increasing mastery of science and technology which can support statistics collections;*
- d. creating conditions that support the necessary standardization and development of concepts, definitions, classifications, and measurements in cooperation with other statistics collectors;*
- e. developing an information statistic system;*
- f. improving the dissemination of statistical information;*
- g. increasing the ability to use and utilize statistics to support national development; and*

h. promoting public awareness of the significance and function of statistics.

Article 33

The guidance directive referred to in article 31 will be further regulated in a government regulation.

**CHAPTER X
CRIMINAL PENALTIES/PROVISIONS**

Article 34

Any individual who unlawfully conducts a census in breach of article 11 section (2) letter a, will be subject to imprisonment for a period not exceeding two years and a fine not exceeding Rp. 50.000.000

Article 35

Any individual who deliberately violates article 14 section (1), will be subject to imprisonment for a period not exceeding one year or a fine of up to Rp 25.000.000.

Article 36

(1) any conductor of statistical activities who deliberate, and without legal justification, fail to fulfill his or her obligation as set out in article 20, will be subject to imprisonment for one year or a fine not exceeding Rp 25.000.000.

(2) any conductor of statistical activities who deliberate violate article 21 will be subject to imprisonment for a period not exceeding five years and a fine not exceeding Rp. 100.000.000.

Article 37

Enumerators who deliberately violate article 24 will be subject to imprisonment for a period not exceeding one years and six month and a fine not exceeding 25.000.000.

Article 38

Respondent who deliberately violate article 27 will be subject to imprisonment for a period not exceeding one year and six month and a fine not exceeding Rp. 25.000.000.

Article 39

Any individual who deliberately and without legal justification prevents, interrupts, or causes the conductor of statistical activities to fail to collect basic or sectoral statistics will be subject to imprisonment for a period not exceeding Rp. 100.000.000.

Article 40

(1) The criminal acts referred to in article 34, article 36 section (2), article 37, article 38, and article 39, are crimes.

(2) The criminal acts referred to in article 35 and article 36 section (1) are violation.

CHAPTER XI TRANSITIONAL PROVISION

Article 41

All regulations which implement Law Number 6 of 1960 on censuses and Law Number 7 on Statistics remain effective period they do not conflict with, or have not been repealed by, this Law or any subsequent legislation.

CHAPTER XII CLOSING PROVISIONS

Article 42

When this Law takes effect, Law Number 6 of 1960 on census as Law Number 7 of 1960 on statistics will be invalid.

Article 43

This Law will taken effect on hen date in is enacted. In order for every individual to know of this law, this legislation must be published in this state gazette of the Republic of Indonesia.

Ratified in Jakarta on May 19, 1997

The President of Republic of Indonesia

Signed

SOEHARTO

Promulgated in Jakarta

On May 19, 1997

THE MINISTER / STATE SECRETARY

OF THE REPUBLIC OF INDONESIA

Signed

MOERDIONO

STATE GAZETTE OF THE REPUBLIC OF INDONESIA OF 1997

NUMBER 39

Copy of original text

Copy of original text

SECRETARY OF THE CABINET BPS - STATISTIC OF INDONESIA
OF THE REPUBLIC OF INDONESIA

*Head of the Bureau of
Law and Regulations,*

*Head of the Bureau of
Personnel and Organization,*

signed

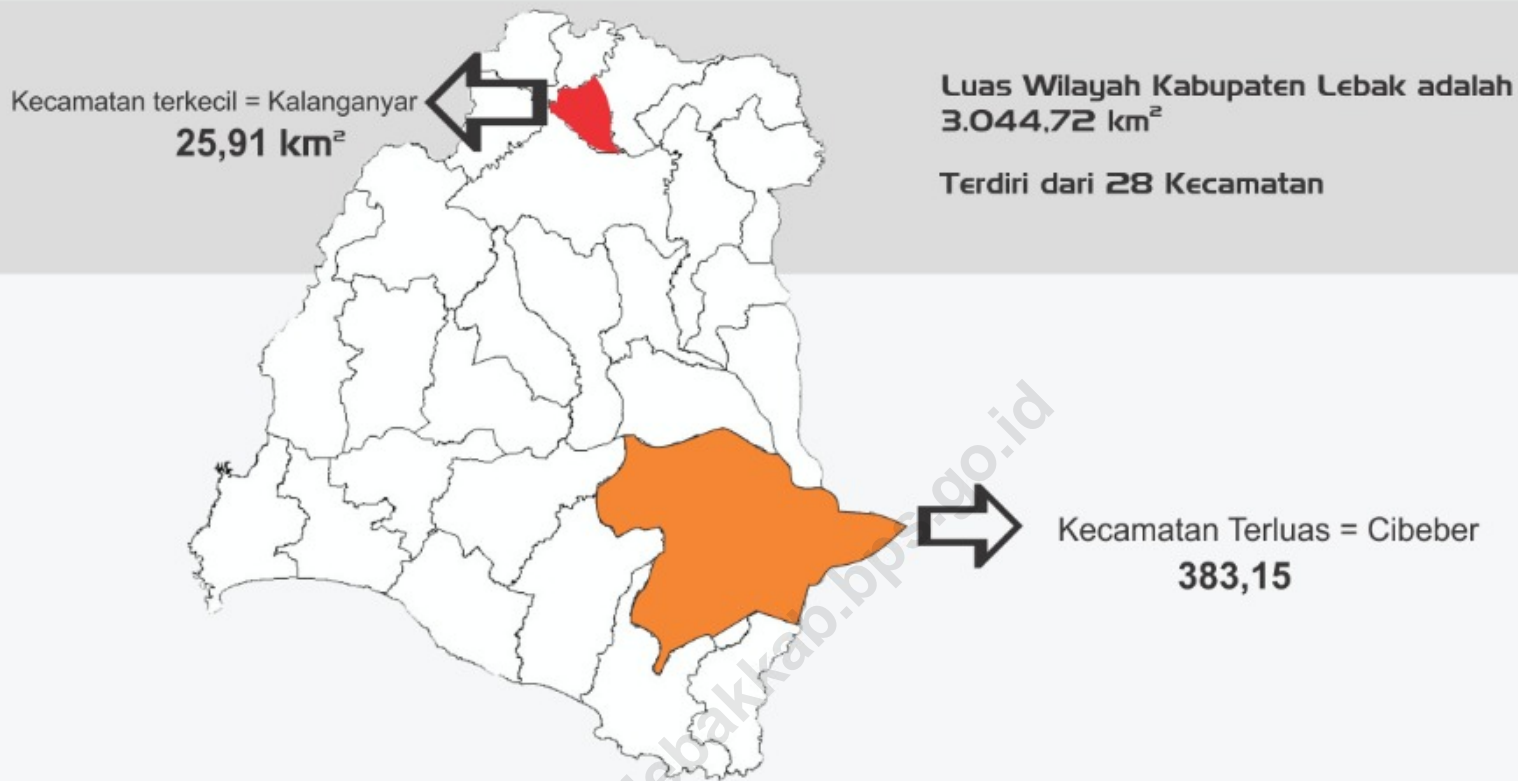
signed

Lambock V. Nahattands

Pietojo, MSA

BAB 1

GEOGRAFIS & IKLIM




Sungai Kab. Lebak

Bermuara di Laut Jawa dan Bermuara di Samudra Indonesia

Jarak terdekat di Kab. Lebak

Kab. Pandeglang



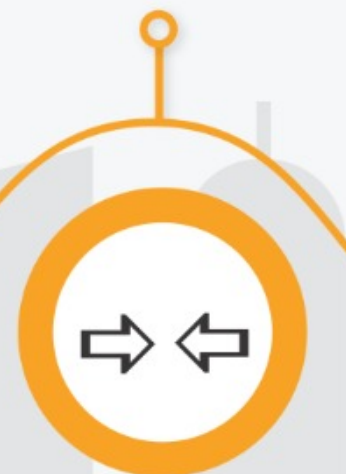
Suhu 27,0 °

Suhu Udara rata-rata
Kab. Lebak



Gunung Halimun

Gunung Tertinggi di Kab. Lebak
1.929 M



KONDISI GEOGRAFIS DAN IKLIM
GEOGRAPHICAL CONDITION AND CLIMATE

1.1 Letak Geografis / *Geographical Potition*

105°	25'	-	106°	30'	Bujur Timur / <i>of east longitudinal</i>
6°	18'	-	7°	00'	Lintang Selatan / <i>of south latitude</i>

1.2 Batas Administratif / *Administratif Boundary*

- 📍 Sebelah utara berbatasan dengan Kabupaten Serang
From north, Lebak borders on Serang Regency
- 📍 Sebelah selatan dibatasi oleh Samudera Indonesia
From south, Lebak border Indonesian Oceans
- 📍 Sebelah barat berbatasan dengan Kabupaten Pandeglang
From west, Lebak borders on Pandeglang Regency
- 📍 Sebelah timur berbatasan dengan Kabupaten Tangerang, Kabupaten Bogor, dan Kabupaten Sukabumi
From east, it borders by Tangerang Regency, Bogor Regency, and Sukabumi Regency

1.3 Luas Wilayah dan Ketinggian / *Width and Height of Area*

- 📍 Luas Wilayah Kabupaten Lebak adalah 304.472 hektar atau 3.044,72 km²
Lebak Regency Covers 304,472 hectars or 3,044.72 km²
- 📍 Ketinggian dari permukaan laut / *Height of sea level*

0	-	200	meter	untuk wilayah sepanjang Pantai Selatan
0	-	200	meters	<i>for some region along Pantai Selatan</i>
201	-	500	meter	untuk wilayah Lebak Tengah
201	-	500	meters	<i>for Midle of Lebak region</i>
501	-	1000	meter dan lebih	untuk wilayah Lebak Timur dengan puncaknya yaitu:
501	-	1000	meters and more	<i>Gunung Sanggabuana dan Gunung Halimun</i> <i>for some region in eastern of Lebak</i> <i>with the top of:</i> <i>Mont Sanggabuana and Month Halimun</i>

1.4 Suhu Udara / Temperature

1.4.1 Suhu Udara Minimum dan Maksimum / Minimum and Maximum Temperature

📍	Suhu Udara Minimum	/	The Minimum Temperature is	22,1 °	Celcius
📍	Suhu Udara Maksimum	/	The Maximum Temperature is	33,1 °	Celcius

1.4.2 Suhu Udara Rata-Rata di Daratan / Average Temperature in Mainland

📍	Suhu Udara di Dataran Rendah	/	Temperature in lowland is	23,8 °	Celcius
📍	Suhu Udara di Dataran Tinggi	/	Temperature in highland is	27,0 °	Celcius

1.5 Nama-Nama Gunung dan Ketinggiannya Diatas Permukaan Laut Mountains and their Height on Sea Surface Level

No.	Gunung / Mountain	Ketinggian / Height (m)
(1)	(2)	(3)
1	NYUNGCUNG	1,045
2	HALIMUN	1,929
3	ENDUT	1,297

1.6 Nama-Nama Sungai yang Mengalir di Kabupaten Lebak The Rivers Flowing in Lebak Regency

- 📍 Bermuara di Laut Jawa / The rivers which disemboque to Java Sea
Daerah Aliran Sungai Ciujung yang meliputi / Those are Ciujung current, consisting of :
- Sungai Ciujung / Ciujung River
 - Sungai Cilaki / Cilaki River
 - Sungai Ciberang / Ciberang River
 - Sungai Cisimeut / Cisimeut River
- 📍 Bermuara di Samudera Indonesia / The rivers which disemboque to Indonesian Ocean
Daerah Aliran Sungai Ciliman dan Cimandur yang meliputi / Those are Ciliman and Cimandur current, consisting of :
- Sungai Ciliman dengan anak sungainya / Ciliman river and its brances
 - Sungai Cimandur / Cimandur River
 - Sungai Cibareno / Cibareno River
 - Sungai Cisiih / Cisiih River
 - Sungai Cihara / Cihara River
 - Sungai Cipogar / Cipogar River
 - Sungai Cibaliung / Cibaliung River

Tabel
Table 1.7 **Rincian Luas Wilayah (Ha), Ketinggian Di Atas Permukaan Laut (m), dan Jarak ke Kota Rangkasbitung, 2018**
Detail of Wide Region (Ha), Height of Sea Level (m), and Distance to Rangkasbitung City, 2018


No.	Nama Kecamatan	Luas Wilayah	Ketinggian	Jarak ke Kota Rangkasbitung
(1)	<i>District</i>	<i>Wide Region</i>	<i>Height</i>	<i>Distance to Rangkasbitung City</i>
(1)	(2)	(3)	(4)	(5)
1	Malingping	9 217	40	100
2	Wanasalam	13 429	40	99
3	Panggarangan	16 336	4	127
4	Cihara	15 957	4	105
5	Bayah	15 374	3	135
6	Cilograng	10 720	3	160
7	Cibeber	38 315	200	152
8	Cijaku	7 436	70	80
9	Cigemblong	7 529	70	77
10	Banjarsari	14 531	120	70
11	Cileles	12 498	164	50
12	Gunung kencana	14 577	170	58
13	Bojongmanik	5 821	200	36
14	Cirinten	9 112	200	45
15	Leuwidamar	14 691	230	20
16	Muncang	8 498	260	42
17	Sobang	10 720	260	62
18	Cipanas	7 538	180	38
19	Lebak Gedong	6 255	180	47
20	Sajira	11 098	165	27
21	Cimarga	18 343	220	9
22	Cikukur	6 606	240	17
23	Warunggunung	4 953	250	10
24	Cibadak	4 134	220	5
25	Rangkasbitung	4 951	217	1
26	Kalanganyar	2 591	217	1
27	Maja	5 987	140	21
28	Curugbitung	7 255	140	34
Kabupaten Lebak		304 472	217	

Tabel 1.8 **Perkiraan Jarak dari Kota Rangkasbitung ke Beberapa Kota, 2018**
Table 1.8 **Estimation of Distance from Rangkasbitung City to Some Cities, 2018**

No.	Kota / City	Jarak / Distance (km)
(1)	(2)	(3)
1	Pandeglang	22
2	Serang	41
3	Tangerang	106
4	Jakarta	131
5	Bekasi	160
6	Karawang	204
7	Purwakarta	244
8	Subang	292
9	Bogor	98
10	Sukabumi	158
11	Cianjur	188
12	Bandung	248
13	Sumedang	293
14	Garut	311
15	Tasikmalaya	354
16	Ciamis	369
17	Kuningan	392
18	Cirebon	360
19	Majalengka	318
20	Indramayu	336

BAB 2 PEMERINTAHAN

Kab. Lebak



Kab. Lebak

Terdiri dari



421.359 Kepala Keluarga


Dan



62.210 Akte Kelahiran

DPRD Kab. Lebak

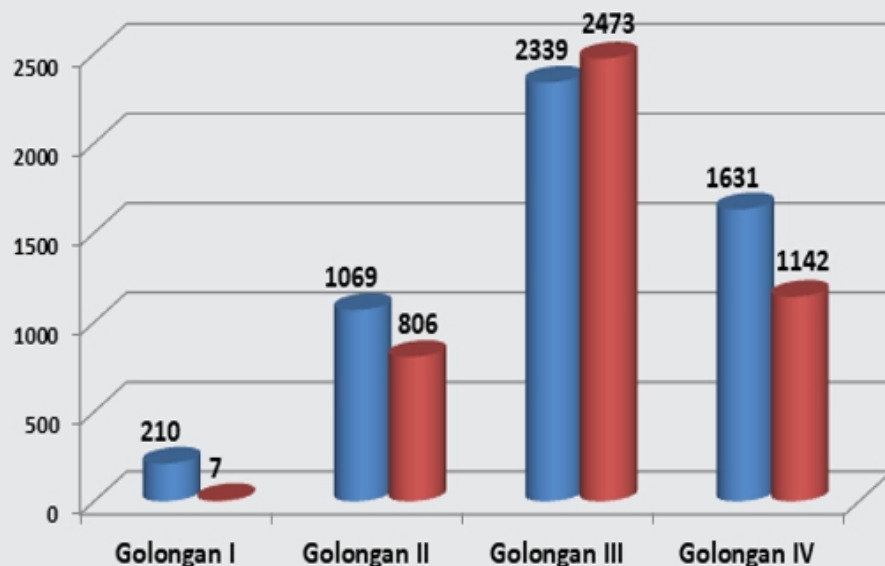
 44 Laki-laki

 6 Perempuan



PNS Pemerintah Kabupaten Lebak TAHUN 2018

■ Laki-Laki ■ Perempuan



Jumlah Total Keseluruhan PNS Kab. Lebak **9.667**

2.1 PEMBAGIAN WILAYAH MENURUT WILAYAH PEMBANGUNAN ZONE DIVISION BASED ON REGIONAL DEVELOPMENT

Untuk kepentingan pembangunan, secara artifisial dibentuk wilayah-wilayah yang mempunyai sisi relatif sama, dalam arti homogenitas wilayah yang untuk selanjutnya disebut wilayah pembangunan. Di Kabupaten Lebak, ada 4 (empat) wilayah pembangunan, yaitu:

- 1 **Wilayah pembangunan Lebak Utara**, yang meliputi Kecamatan Rangkasbitung, Kecamatan Warunggunung, Kecamatan Cikulur, Kecamatan Cimarga, Kecamatan Maja, Kecamatan Curugbitung, dan Kecamatan Kalanganyar. Ditujukan sebagai wilayah perdagangan dan industri. baik industri hulu maupun industri hilir. diharapkan pula sebagai industri pengolahan hasil - hasil pertanian.
- 2 **Wilayah pembangunan Lebak Selatan**, wilayah ini meliputi Kecamatan Malingping, Kecamatan Wanasalam, Kecamatan Cijaku, Kecamatan Panggarangan, Kecamatan Bayah, Kecamatan Cilograng, Kecamatan Cibeber, Kecamatan Cigemblong, dan Kecamatan Cihara. Dengan karakteristik yang unik, yaitu sebagian berada di pegunungan (Gunung Gede dan Gunung Sanggabuana) dan sebagian merupakan daerah berpantai. Wilayah ini diperuntukkan sebagai wilayah pembangunan yang berpotensi dibidang pertanian tanaman pangan, perikanan laut, pertambangan dan pariwisata.

Based on the regional development treatment, Lebak Regency is divided into 4 (four) regions. Concerning the homogeneity of the regions, it is purposed to run developmnet process by dividing the areas into zones in which posses similarity of regional characteristic to have certain development treatment. Those zones are:

North Lebak development zone, it covers Rangkasbitung District, Warunggunung District, Cikulur District, Cimarga District, Maja District, Curugbitung District, and Kalanganyar District. This zone is treated as trade and industrial area especially for argo-industry.

South Lebak development zone, it covers Malingping District, Wanasalam District, Cijaku District, Panggarangan District, Bayah District, Cilograng District, Cibeber District, Cigemblong District, and Cihara District. This area has special character, one side is muntainous area such as mount Gede and mount Sanggabuana. The other side is on outerline. This area is supposed tobe appropriate as farming, marine fishery, mining and tourism area.

3 Wilayah pembangunan Lebak Timur, meliputi Kecamatan Cipanas, Kecamatan Muncang, Kecamatan Sobang, Kecamatan Sajira, Kecamatan Leuwidamar, Kecamatan Bojongmanik, Kecamatan Lebakgedong, dan Kecamatan Cirinten. Wilayah ini merupakan daerah perbukitan dipegunungan Kendeng sehingga baik untuk perkebunan kecil dan perkebunan besar.

4 Wilayah pembangunan Lebak Barat, wilayah pembangunan ini meliputi Kecamatan Banjarsari, Kecamatan Gunungkencana dan Kecamatan Cileles. Wilayah ini masih memiliki hutan lindung. Dengan kontur tanah yang ada, wilayah ini baik untuk perkebunan besar dan kecil.

East Lebak development zone, it covers Cipanas District, Muncang District, Sobang District, Sajira District, Leuwidamar District, Bojongmanik District, Lebakgedong District, and Cirinten District. This area is located on mountainous and hilly area of Kendeng mountain. this area is supposed to be potential as plantation area.

West Lebak development zone, it covers Banjarsari District, Gunung Kencana District, and Cileles District. It is also treated as protected forest. This area has main priority as nation and public owned plantation.

Tabel 2.2 **Nama Kecamatan Dan Banyaknya Desa/Kelurahan Di Kabupaten Lebak, 2018**
Table 2.2 **District's Name and Number of Village/Special Villages in Lebak Regency, 2018**

No	Kecamatan <i>District</i>	Luas Wilayah <i>Wide Region</i> (Ha)	Jumlah Desa/Kelurahan <i>Number of Villages/Special Villages</i>
(1)	(2)	(3)	(4)
1	Malingping	9 217	14
2	Wanasalam	13 429	13
3	Panggarangan	16 336	11
4	Cihara	15 957	9
5	Bayah	15 374	11
6	Cilograng	10 720	10
7	Cibeber	38 315	22
8	Cijaku	7 436	10
9	Cigemblong	7 529	9
10	Banjarsari	14 531	20
11	Cileles	12 498	12
12	Gunung kencana	14 577	12
13	Bojongmanik	5 821	9
14	Cirinten	9 112	10
15	Leuwidamar	14 691	12
16	Muncang	8 498	12
17	Sobang	10 720	10
18	Cipanas	7 538	14
19	Lebak Gedong	6 255	6
20	Sajira	11 098	15
21	Cimarga	18 343	17
22	Cikukur	6 606	13
23	Warunggunung	4 953	12
24	Cibadak	4 134	15
25	Rangkasbitung	4 951	16
26	Kalanganyar	2 591	7
27	Maja	5 987	14
28	Curugbitung	7 255	10
Jumlah / Total		304 472	345

Sumber: Bappeda Kabupaten Lebak
 Source : Regional Planning Board of Lebak Regency

Tabel 2.3 Banyaknya Desa/Kelurahan, Rukun Warga (RW) dan Rukun Tetangga (RT), 2018
Table Number of Villages/Special Villages, RW and RT, 2018

No.	Kecamatan <i>District</i>	Desa <i>Village</i>	Kelurahan <i>Special Village</i>	R W	R T
(1)	(2)	(3)	(4)	(5)	(6)
1	Malingping	14	-	49	207
2	Wanasalam	13	-	49	196
3	Panggarangan	11	-	67	208
4	Cihara	9	-	49	139
5	Bayah	11	-	88	255
6	Cilograng	10	-	85	166
7	Cibeber	22	-	134	291
8	Cijaku	10	-	32	119
9	Cigemblong	9	-	30	108
10	Banjarsari	20	-	75	301
11	Cileles	12	-	60	214
12	Gunung kencana	12	-	51	155
13	Bojongmanik	9	-	38	141
14	Cirinten	10	-	53	170
15	Leuwidamar	12	-	73	300
16	Muncang	12	-	40	163
17	Sobang	10	-	39	205
18	Cipanas	14	-	54	270
19	Lebak Gedong	6	-	17	84
20	Sajira	15	-	64	243
21	Cimarga	17	-	93	306
22	Cikukur	13	-	49	207
23	Warunggunung	12	-	58	246
24	Cibadak	15	-	67	275
25	Rangkasbitung	16	5	136	539
26	Kalanganyar	7	-	39	129
27	Maja	14	-	54	225
28	Curugbitung	10	-	37	133
Jumlah / Total		340	5	1.680	5 995

Sumber: Bappeda Kabupaten Lebak
 Source : Regional Planning Board of Lebak Regency

Tabel 2.4 **Nama Kecamatan dan Desa / Kelurahan di Kabupaten Lebak, 2018**
Table *Name of Districts and Villages / Special Villages in Lebak Regency, 2018*

Kecamatan <i>District</i> (1)	Desa / Kelurahan <i>Villages / Special Villages</i> (2)	Kecamatan <i>District</i> (3)	Desa / Kelurahan <i>Villages / Special Villages</i> (4)
MALINGPING	1 SUKAMANAH	PANGGARANGAN	1 SITUREGEN
	2 MALINGPING SELATAN		2 SUKAJADI
	3 CILANGKAHAN		3 HEGARMANAH
	4 PAGELARAN		4 PANGGARANGAN
	5 KERSARATU		5 MEKARJAYA
	6 SUKARAJA		6 SINDANGGRATU
	7 KADUJAJAR		7 CIMANDIRI
	8 MALINGPING UTARA		8 GUNUNG GEDE
	9 RAHONG		9 SOGONG
	10 SANGHIANG		10 JATAKE
	11 BOLANG		11 CIBARENGKOK
	12 SUMBER WARAS		
	13 CIPEUNDEUY		
	14 SENANGHATI		
WANASALAM	1 MUARA	CIHARA	1 PONDOKPANJANG
	2 WANASALAM		2 CIPARAHU
	3 SUKATANI		3 CIHARA
	4 CIKEUSIK		4 KARANGKAMULYAN
	5 BEJOD		5 PANYAUNGAN
	6 CIPEDANG		6 MEKARSARI
	7 CISARAP		7 LEBAK PEUNDEUY
	8 PARUNGSARI		8 CITEPUSEUN
	9 CIPEUCANG		9 BARUNAI
	10 PARUNGPANJANG		
	11 KETAPANG		
	12 CILANGKAP		
	13 KARANG PAMINDANGAN		

Sumber: Bappeda Kabupaten Lebak

Source : Regional Planning Board of Lebak Regency

Lanjutan Tabel / Continued Table 2.4

Kecamatan District	Desa / Kelurahan Villages / Special Villages	Kecamatan District	Desa / Kelurahan Villages / Special Villages
(1)	(2)	(3)	(4)
5 BAYAH	1 BAYAH BARAT	11 SUKAMULYA	11 SUKAMULYA
	2 DARMASARI		12 CITOREK TENGAH
	3 SAWARNA		13 CITOREK TIMUR
	4 CIDIKIT		14 CITOREK KIDUL
	5 BAYAH TIMUR		15 KUJANGSARI
	6 CIMANCAK		16 SITUMULYA
	7 SUWAKAN		17 SINARGALIH
	8 PASIRGOMBONG		18 WANASARI
	9 CISUREN		19 GUNUNG WANGUN
	10 SAWARNA TIMUR		20 CITOREK BARAT
	11 PAMUBULAN		21 CITOREK SABRANG
6 CILOGRANG	1 CIBARENO	8 CIJAKU	22 CIHERANG
	2 CILOGRANG		1 KANDANGSAPI
	3 LBAKTIPAR		2 CIHUJAN
	4 CIKATOMAS		3 CIAPUS
	5 CIJENGKOL		4 CIJAKU
	6 PASIRBUNGUR		5 MEKARJAYA
	7 CIKAMUNDING		6 CIPALABUH
	8 GIRIMUKTI		7 CIBEUREUM
	9 CIREUNDEU		8 CIMENGA
	10 GUNUNGBATU		9 SUKASENANG
7 CIBEBER	1 CIKOTOK	9 CIGEMBLONG	10 KAPUNDUHAN
	2 CIBEBER		1 PEUCANGPARI
	3 WARUNGBANTEN		2 CIBUNGUR
	4 NEGLASARI		3 CIKARET
	5 MEKARSARI		4 CIKADONGDONG
	6 CIKADU		5 CIKARATUAN
	7 KUJANGJAYA		6 MUGIJAYA
	8 CISUNGSANG		7 CIGEMBLONG
	9 HEGARMAHAH		8 CIKATE
	10 CIHAMBALI		9 WANGUNJAYA

Sumber: Bappeda Kabupaten Lebak

Source : Regional Planning Board of Lebak Regency

Lanjutan Tabel / *Continued Table 2.4*

Kecamatan <i>District</i>	Desa / Kelurahan <i>Villages / Special Villages</i>	Kecamatan <i>District</i>	Desa / Kelurahan <i>Villages / Special Villages</i>
(1)	(2)	(3)	(4)
10 BANJARSARI	1 KERTARAHARJA	12 GUNUNGKENCANA	1 GUNUNGKENDENG
	2 KERTA		2 CIMANYANGRAY
	3 BOJONGJURUH		3 KERAMATJAYA
	4 LEBAKKEUSIK		4 BULAKAN
	5 LEUWIIPUH		5 CICARINGIN
	6 TAMANSARI		6 CIAKAR
	7 CILEGONG ILIR		7 CISAMPANG
	8 CISAMPIH		8 BOJONG KONENG
	9 JALUPANG GIRANG		9 CIGINGGANG
	10 CIDAHU		10 GUNUNG KENCANA
	11 KEUSIK		11 SUKANEGARA
	12 CIRUJI		12 TANJUNGSARI INDAH
	13 CIBATURKEUSIK	13 BOJONGMANIK	1 KEBONCAU
	14 BENDUNGAN		2 CIMAYANG
	15 KUMPAY		3 PARAKANBEUSI
	16 GUNUNGSARI		4 BOJONGMANIK
	17 KADUHAUK		5 MEKARMANIK
	18 LABANJAYA		6 KADURAHAYU
	19 UMBULJAYA		7 HARJAWANA
	20 KERTARAHAYU		8 PASIR BITUNG
11 CILELES	1 MEKARJAYA	14 CIRINTEN	9 MEKAR RAHAYU
	2 PASINDANGAN		1 PARAKANLIMA
	3 KUJANGSARI		2 KADUDAMAS
	4 PARUNGKUJANG		3 DATARCAE
	5 CIKAREO		4 KAROYA
	6 CILELES		5 NANGERANG
	7 MARGAMULYA		6 CIRINTEN
	8 CIPADANG		7 KARANGNUNGGAL
	9 DAROYON		8 CEMPAKA
	10 PRABUGANTUNGAN		9 BADUR
	11 GUMURUH	10 CIBARANI	
	12 BANJARSARI		

Sumber: Bappeda Kabupaten Lebak

Source : *Regional Planning Board of Lebak Regency*

Lanjutan Tabel / Continued Table 2.4

Kecamatan District		Desa / Kelurahan Villages / Special Villages		Kecamatan District		Desa / Kelurahan Villages / Special Villages		
(1)		(2)		(3)		(4)		
15	LEUWIDAMAR	1	KANEKES	17	SOBANG	1	SINARJAYA	
		2	NAYAGATI			2	CIROMPANG	
		3	BOJONG MENTENG			3	SUKAMAJU	
		4	CISIMEUT			4	MAJASARI	
		5	MARGAWANGI			5	CIPARASI	
		6	SANGKANWANGI			6	SINDANGLAYA	
		7	JALUPANG MULYA			7	SOBANG	
		8	LEUWIDAMAR			8	SUKAJAYA	
		9	CIBUNGUR			9	HARIANG	
		10	LEBAK PARAHANG			10	SUKARESMI	
			11			WANTISARI		
	12	CISIMEUT RAYA	18	CIPANAS	1	PASIRHAUR		
16	MUNCANG						2	GIRILAYA
		1			PASIREURIH		3	JAYAPURA
		2			PASIRNANGKA		4	GIRIHARJA
		3			CIKARANG		5	BINTANGSARI
		4			CIMINYAK		6	CIPANAS
		5			LEUWICOO		7	LUHURJAYA
		6			MUNCANG		8	SIPAYUNG
		7			SUKANAGARA		9	BINTANGRESMI
		8			SINDANGWANGI		10	MALANGSARI
		9			JAGARAKSA		11	SUKASARI
		10	TANJUNGWANGI		12	HAURGAJRUG		
		11	MEKARWANGI		13	TALAGAHANG		
	12	GIRI JAGABAYA		14	HARUMSARI			

Sumber: Bappeda Kabupaten Lebak
Source : Regional Planning Board of Lebak Regency

Lanjutan Tabel / Continued Table 2.4

Kecamatan <i>District</i>	Desa / Kelurahan <i>Villages / Special Villages</i>	Kecamatan <i>District</i>	Desa / Kelurahan <i>Villages / Special Villages</i>
(1)	(2)	(3)	(4)
19 LEBAKGEDONG	1 LEBAKGEDONG	21 CIMARGA	1 SARAGENI
	2 LEBAKSITU		2 JAYASARI
	3 CILADAEUN		3 MARGATIRTA
	4 BANJARSARI		4 GUNUNG ANTEN
	5 LEBAKSANGKA		5 SANGKAN MANIK
	6 BANJAR IRIGASI		6 SUDAMANIK
20 SAJIRA	1 MARAYA	22 CIKULUR	7 GIRIMUKTI
	2 MARGALUYU		8 JAYAMANIK
	3 SUKAMARGA		9 MARGALUYU
	4 SINDANGSARI		10 SANGIANG JAYA
	5 SAJIRAMEKAR		11 TAMBAK
	6 SAJIRA		12 MARGA JAYA
	7 SUKARAME		13 CIMARGA
	8 CALUNGBUNGUR		14 MEKAR JAYA
	9 SUKAJAYA		15 INTEN JAYA
	10 PAJA		16 KARYA JAYA
	11 MEKARSARI		17 MEKARMULYA
	12 PAJAGAN		1 ANGGALAN
	13 PARUNGSARI		2 MUARADUA
	14 BUNGUR MEKAR		3 MUNCANGKOPONG
	15 CIUYAH		4 TAMAN JAYA
	5 CURUGPANJANG		
	6 CIKULUR		
	7 CIGOONG SELATAN		
	8 CIGOONG UTARA		
	9 SUMURBANDUNG		
	10 SUKAHARJA		
	11 SUKADAYA		
	12 PARAGE		
	13 PASIR GINTUNG		

Sumber: Bappeda Kabupaten Lebak

Source : Regional Planning Board of Lebak Regency

Lanjutan Tabel / Continued Table 2.4

Kecamatan District	Desa / Kelurahan Villages / Special Villages	Kecamatan District	Desa / Kelurahan Villages / Special Villages
(1)	(2)	(3)	(4)
23 WARUNGGUNUNG	1 PASIRTANGKIL	25 RANGKAS BITUNG	1 PASIR TANJUNG
	2 SUKAREDAH		2 RANGKASBITUNG TIMUR
	3 SELARAJA		3 RANGKASBITUNG BARAT
	4 WARUNGGUNUNG		4 MUARA CIUJUNG TIMUR
	5 CIBUAH		5 JATIMULYA
	6 BAROS		6 CIMANGEUNGTEUNG
	7 SINDANGSARI		7 CITERAS
	8 BANJARSARI		8 MEKARSARI
	9 CEMPAKA		9 NAMENG
	10 PADASUKA		10 KOLELET WETAN
	11 SUKARAJA		11 SUKAMANAH
	12 JAGABAYA		12 PABUARAN
			13 CIJORO PASIR
24 CIBADAK	1 TAMBAKBAYA		14 CIJORO LEBAK
	2 BOJONGLELES		15 MUARA CIUJUNG BARAT
	3 KADUAGUNG TIMUR		16 NARIMBANG MULIA
	4 KADUAGUNG BARAT		
	5 MALABAR	26 KALANGANYAR	1 CILANGKAP
	6 PASAR KEONG		2 PASIR KUPA
	7 CIBADAK		3 AWEH
	8 PANANCANGAN		4 SUKAMEKARSARI
	9 ASEM		5 KALANGANYAR
	10 CISANGU		6 SANGIANG TANJUNG
	11 BOJONGCAE		7 CIKATAPIS
	12 CIMENTENG JAYA		
	13 MEKAR AGUNG		
	14 ASEM		
	MARGALUYU		
	15 KADUAGUNG TENGAH		

Sumber: Bappeda Kabupaten Lebak

Source : Regional Planning Board of Lebak Regency

Lanjutan Tabel / *Continued Table 2.4*

Kecamatan <i>District</i>	Desa / Kelurahan <i>Villages / Special Villages</i>	Kecamatan <i>District</i>	Desa / Kelurahan <i>Villages / Special Villages</i>
(1)	(2)	(3)	(4)
27 MAJA	1 CILANGKAP 2 PASIR KECAPI 3 MEKARSARI 4 SANGIANG 5 TANJUNG SARI 6 MAJA 7 CURUG BADAK 8 PASIR KEMBANG 9 PADASUKA 10 GUBUGCIBEUREUM 11 BINONG 12 SINDANGMULYA 13 BUYUT MEKAR 14 MAJA BARU		
28 CURUGBITUNG	1 GURADOG 2 CANDI 3 SEKARWANGI 4 CURUGBITUNG 5 CIBURUY 6 MAYAK 7 CILAYANG 8 CIPINING 9 CIDADAP 10 LEBAKASIH		

Sumber: Bappeda Kabupaten Lebak

Source : *Regional Planning Board of Lebak Regency*

Tabel 2.5 **Luas Daerah dan Pembagian Daerah Administrasi di Kabupaten Lebak, 2018**
Table 2.5 **Areas and Number of Administrative Units by District in Lebak Regency, 2018**

No	KECAMATAN District	Luas / Area		IBUKOTA CAPITAL	BANYAKNYA Number of		
		Km ²	%		DESA Village	KELURAHAN Special Village	JUMLAH Total
-1	-2	-3	-4	-5	-6	-7	-8
1	Malingping	92,17	3,03	Malingping Selatan	14	-	14
2	Wanasalam	134,29	4,41	Bejod	13	-	13
3	Panggarangan	163,36	5,37	Situregen	11	-	11
4	Cihara	159,57	5,24	Cihara	9	-	9
5	Bayah	153,74	5,05	Bayah Barat	11	-	11
6	Cilograng	107,20	3,52	Gunung Batu	10	-	10
7	Cibeber	383,15	12,58	Warung Banten	22	-	22
8	Cijaku	74,36	2,44	Cijaku	10	-	10
9	Cigemblong	75,29	2,47	Cigemblong	9	-	9
10	Banjarsari	145,31	4,77	Cidahu	20	-	20
11	Cileles	124,98	4,10	Cikareo	12	-	12
12	Gunung kencana	145,77	4,79	Gunung kencana	12	-	12
13	Bojongmanik	58,21	1,91	Bojongmanik	9	-	9
14	Cirinten	91,12	2,99	Cirinten	10	-	10
15	Leuwidamar	146,91	4,83	Lebak Parahiang	12	-	12
16	Muncang	84,98	2,79	Muncang	12	-	12
17	Sobang	107,20	3,52	SinarJaya	10	-	10
18	Cipanas	75,38	2,48	Sipayung	14	-	14
19	Lebak Gedong	62,55	2,05	Banjarsari	6	-	6
20	Sajira	110,98	3,64	Sajira	15	-	15
21	Cimarga	183,43	6,02	Margajaya	17	-	17
22	Cikukur	66,06	2,17	Curugpanjang	13	-	13
23	Warunggunung	49,53	1,63	Selaraja	12	-	12
24	Cibadak	41,34	1,36	Pasarkeong	15	-	15
25	Rangkasbitung	49,51	1,63	Muara Ciujung Timur	11	5	16
26	Kalanganyar	25,91	0,85	Pasir Kupa	7	-	7
27	Maja	59,87	1,97	Maja	14	-	14
28	Curugbitung	72,55	2,38	Curugbitung	10	-	10
	Lebak	3.044,72	100	Rangkasbitung	340	5	345

Sumber: Bappeda Kabupaten Lebak

Source : Regional Planning Board of Lebak Regency

Tabel 2.6.1 Jumlah Kepala Keluarga di Kabupaten Lebak, 2018
Table Number of Patriachs in Lebak Regency, 2018

No	Kecamatan <i>District</i>	Jumlah Kepala Keluarga <i>Number of Patriachs</i>
(1)	(2)	(3)
1	Malingping	21.292
2	Wanasalam	17.572
3	Panggarangan	12.506
4	Cihara	10.538
5	Bayah	14.144
6	Cilograng	11.026
7	Cibeber	19.497
8	Cijaku	9.419
9	Cigemblong	7.399
10	Banjarsari	20.239
11	Cileles	16.538
12	Gunung kencana	11.444
13	Bojongmanik	7.811
14	Cirinten	9.287
15	Leuwidamar	16.767
16	Muncang	10.530
17	Sobang	10.131
18	Cipanas	15.654
19	Lebak Gedong	6.740
20	Sajira	16.417
21	Cimarga	20.831
22	Cikulur	16.696
23	Warunggunung	18.089
24	Cibadak	20.773
25	Rangkasbitung	41.320
26	Kalanganyar	10.762
27	Maja	17.211
28	Curugbitung	10.726
Jumlah / Total		421.359

Sumber: Dinas Kependudukan dan Catatan Sipil Kab. Lebak
 Source: Population and Civil Service of Lebak Regency

Tabel 2.6.2 **Jumlah Penerbitan Akta Catatan Sipil di Kabupaten Lebak, 2018**
Table 2.6.2 **Number of Publication of Civil Official Documents in Lebak Regency, 2018**

No	Kecamatan District	Akta Kelahiran Birth Certificate
(1)	(2)	(3)
1	Malingping	5.076
2	Wanasalam	3.276
3	Panggarangan	1.665
4	Cihara	1.965
5	Bayah	1.370
6	Cilograng	2.224
7	Cibeber	3.475
8	Cijaku	2.053
9	Cigemblong	1.353
10	Banjarsari	4.564
11	Cileles	2.999
12	Gunung kencana	2.695
13	Bojongmanik	864
14	Cirinten	640
15	Leuwidamar	2.619
16	Muncang	1.187
17	Sobang	1.047
18	Cipanas	1.906
19	Lebak Gedong	440
20	Sajira	1.847
21	Cimarga	2.909
22	Cikulur	2.442
23	Warunggunung	1.947
24	Cibadak	2.393
25	Rangkasbitung	4.592
26	Kalanganyar	1.425
27	Maja	2.121
28	Curugbitung	1.116
Jumlah / Total		62.210

Sumber: Dinas Kependudukan dan Catatan Sipil Kab. Lebak
 Source: Population and Civil Service of Lebak Regency

Tabel 2.7.1 Jumlah Pegawai Negeri Sipil Menurut Golongan dan Jenis Kelamin di Lingkungan Pemda, 2018
Table Number of Lebak Regency Civil Servant by Grade and Gender, 2018

No.	Pangkat	Golongan/Ruang Gaji Grade	Laki-Laki Man	Perempuan Women	Jumlah Total
(1)	(2)	(3)	(4)	(5)	(6)
1	Pembina Utama	IV / e	0	0	-
2	Pembina Utama Madya	IV / d	2	0	2
3	Pembina Utama Muda	IV / c	25	3	28
4	Pembina Tk. I	IV / b	175	115	290
5	Pembina	IV / a	1.429	1.024	2.453
Total Golongan IV			1.631	1.142	2.773
6	Penata Tk I	III / d	488	342	830
7	Penata	III / c	513	501	1.014
8	Penata Muda Tk I	III / b	643	773	1.416
9	Penata Muda	III / a	695	857	1.552
Total Golongan III			2.339	2.473	4.812
10	Pengatur Tk I	II / d	176	196	372
11	Pengatur	II / c	321	374	695
12	Pengatur Muda Tk I	II / b	262	139	401
13	Pengatur Muda	II / a	310	97	407
Total Golongan II			1.069	806	1.875
14	Juru Tk I	I / d	16	0	16
15	Juru	I / c	75	4	79
16	Juru Muda Tk I	I / b	7	0	7
17	Juru Muda	I / a	112	3	115
Total Golongan I			210	7	217
Jumlah / Total			5.249	4.428	9.677

Sumber: Kantor BKPP Kabupaten Lebak
 Source: Office of BKPP in Lebak Regency

Tabel 2.7.2 Jumlah Pegawai Negeri Sipil (PNS) Menurut Kantor dan Jenis Kelamin di Lingkungan Pemda, 2018
Table Number of Lebak Regency Civil Servant by Office and Gender, 2018

No.	Dinas/Instansi <i>Institution</i>	Jenis Kelamin / Gender		Jumlah <i>Total</i>
		Laki-Laki <i>Man</i>	Perempuan <i>Woman</i>	
(1)	(2)	(3)	(4)	(5)
1	Sekretariat Daerah	88	18	106
2	Sekretariat DPRD	19	7	26
3	Dinas Pendidikan	3.393	3.211	6.604
4	Dinas Kesehatan	256	723	979
5	Dinas Pertanian	122	31	153
6	Dinas Peternakan	25	8	33
7	Dinas Kehutanan dan Perkebunan	21	7	28
8	Dinas Kelautan dan Perikanan	-	-	-
9	Dinas Pertambangan dan Energi	40	5	45
10	Dinas Perhubungan	19	20	39
11	Dinas Kependudukan dan Pencacatan Sipil	234	19	253
12	Dinas Bina Marga	11	3	14
13	Dinas Cipta Karya	-	-	-
14	Dinas Sumber Daya Air	10	6	16
15	Dinas Kebersihan	10	6	16
16	Dinas Porabudpar	23	9	32
17	Dinas Tenaga Kerja dan Sosial	22	7	29
18	Dinas Perindustrian dan Perdagangan	18	5	23
19	Dinas Koperasi dan UKM	22	14	36
20	Dinas Pendapatan dan Pengelolaan Keuangan Daerah	96	162	258
21	RSUD dr. Adjidarmo	21	16	37
22	Dinas BKPP	88	18	106

Sumber: Kantor BKPP Kabupaten Lebak

Source Office of BKPP in Lebak Regency

Lanjutan Tabel / *Continued Table 2.7.2*

No.	Dinas/Instansi <i>Institution</i>	Jenis Kelamin / <i>Gender</i>		
		Laki-Laki <i>Man</i>	Perempuan <i>Woman</i>	Jumlah <i>Total</i>
(1)	(2)	(3)	(4)	(5)
23	Badan Penanaman Modal dan Pelayanan Perijinan	14	12	26
24	Badan Lingkungan Hidup	89	11	100
25	Kepala Badan Pemberdayaan Perempuan dan KB	11	9	20
26	Kepala Badan Pemberdayaan Masyarakat dan Pemerintahan Desa	19	6	25
27	BAPPEDA	22	12	34
28	Badan Pelaksana Penyuluhan Pertanian, Perikanan dan Kehutanan	-	-	-
29	Badan Penanggulangan Bencana Daerah	10	1	11
30	Inspektorat Daerah	26	13	39
31	Kantor Kesbangpol dan Linmas	6	2	8
32	Kantor Diklat	-	-	-
33	Kantor Perpustakaan dan Arsip	11	7	18
34	Kantor Pengelolaan Alat Berat dan Perbengkelan	-	-	-
35	Kantor Satpol PP	60	4	64
36	Sekretariat KPU	6	1	7
37	Sekretariat KORPRI	-	-	-
38	Kantor Kecamatan Rangkasbitung	23	20	43
39	Kantor Kecamatan Kalanganyar	14	2	16
40	Kantor Kecamatan Cibadak	16	2	18
41	Kantor Kecamatan Warunggunung	14	3	17
42	Kantor Kecamatan Cimarga	18	2	20
43	Kantor Kecamatan Cikulur	19	2	21
44	Kantor Kecamatan Leuwidamar	16	2	18

Sumber: Kantor BKPP Kabupaten Lebak

Source Office of BKPP in Lebak Regency

Lanjutan Tabel / *Continued Table 2.7.2*

No.	Dinas/Instansi <i>Institution</i>	Jenis Kelamin / <i>Gender</i>		
		Laki-Laki <i>Man</i>	Perempuan <i>Woman</i>	Jumlah <i>Total</i>
(1)	(2)	(3)	(4)	(5)
45	Kantor Kecamatan Maja	18	6	24
46	Kantor Kecamatan Curugbitung	20	0	20
47	Kantor Kecamatan Muncang	13	0	13
48	Kantor Kecamatan Bojongmanik	15	0	15
49	Kantor Kecamatan Cirinten	17	0	17
50	Kantor Kecamatan Cipanas	21	1	22
51	Kantor Kecamatan Lebakgedong	13	1	14
52	Kantor Kecamatan Cileles	19	0	19
53	Kantor Kecamatan Gunungkencana	14	2	16
54	Kantor Kecamatan Banjarsari	19	1	20
55	Kantor Kecamatan Ciligrang	13	1	14
56	Kantor Kecamatan Cijaku	14	0	14
57	Kantor Kecamatan Cigemblong	11	1	12
58	Kantor Kecamatan Malingping	22	4	26
59	Kantor Kecamatan Panggarangan	13	1	14
60	Kantor Kecamatan Cihara	14	1	15
61	Kantor Kecamatan Bayah	13	4	17
62	Kantor Kecamatan Cibeber	23	3	26
63	Kantor Kecamatan Wanalasang	15	0	15
64	Kantor Kecamatan Sobang	11	0	11
65	Kantor Kecamatan Sajira	21	0	21
66	Kantor Kelurahan Rangkasbitung Barat	1	3	4

Sumber: Kantor BKPP Kabupaten Lebak

Source Office of BKPP in Lebak Regency

Lanjutan Tabel / *Continued Table 2.7.2*

No.	Dinas/Instansi <i>Institution</i>	Jenis Kelamin / <i>Gender</i>		
		Laki-Laki <i>Man</i>	Perempuan <i>Woman</i>	Jumlah <i>Total</i>
(1)	(2)			(5)
67	Kantor Kelurahan MC Barat	2	4	6
68	Kantor Kelurahan MC Timur	2	3	5
69	Kantor Kelurahan Cijoro Pasir	3	2	5
70	Kantor Kelurahan Cijoro Lebak	4	3	7
JUMLAH				

Sumber: Kantor BKPP Kabupaten Lebak

Source: *Office of BKPP in Lebak Regency*

Tabel 2.7.3 Jumlah Pegawai Negeri Sipil (PNS) Menurut Tingkat Pendidikan dan Jenis Kelamin di Lingkungan Pemda, 2018
Table Number of Lebak Regency Civil Servant by Education and Gender, 2018

No.	Pendidikan <i>Education</i>	Jenis Kelamin / <i>Gender</i>		Jumlah <i>Total</i>
		Laki-Laki <i>Man</i>	Perempuan <i>Woman</i>	
(1)	(2)	(3)	(4)	(5)
1	SD	123	4	127
2	SMP	108	4	112
3	SMA	1.049	390	1.439
4	DI	4	16	20
5	DII	522	540	1.062
6	DIII	150	514	664
7	DIV	17	68	85
8	S1	2.919	2.799	5.718
9	S2	355	93	448
10	S3	2	0	2
Jumlah / Total		5.249	4.428	9.677

Sumber: Kantor BKPP Kabupaten Lebak
 Source Office of BKPP in Lebak Regency

Tabel 2.7.4 Jumlah Pegawai Negeri Sipil (PNS) Menurut Tingkat Jabatan dan Jenis Kelamin di Lingkungan Pemda, 2018
Table *Number of Lebak Regency Civil Servant by Position and Gender, 2018*

No.	Jabatan <i>Position</i>	Jenis Kelamin / <i>Gender</i>		Jumlah <i>Total</i>
		Laki-Laki <i>Man</i>	Perempuan <i>Woman</i>	
(1)	(2)	(3)	(4)	(5)
1	ESELON II	32	2	34
2	ESELON III	167	24	191
3	ESELON IV	454	167	621
4	FUNGSIONAL UMUM	899	728	1.627
5	FUNGSIONAL TERTENTU	3.697	3.507	7.204
Jumlah / Total		5.249	4.428	9.677

Sumber: Kantor BKPP Kabupaten Lebak
Source Office of BKPP in Lebak Regency

Tabel 2.8 Jumlah Pegawai Negeri Sipil (PNS) yang Gajinya Melalui KPPN Rangkasbitung, 2018
Table Number of Civil Servant which Paid by KPPN Rangkasbitung, 2018

No.	Departemen/Lembaga <i>Departement/Intitution</i>	Pegawai Negeri Sipil (PNS)				Jumlah <i>Total</i>
		Gol I <i>Rank I</i>	Gol II <i>Rank II</i>	Gol III <i>Rank III</i>	Gol IV <i>Rank IV</i>	
(1)	(2)	(3)	(4)	(5)	(6)	(7)
1	Kejaksaan Agung	0	8	56	2	66
2	Mahkamah Agung/pa/pn	0	0	127	0	127
3	Keuangan	0	4	56	1	61
4	Perhubungan	0	0	11	0	11
5	Agama	0	0	1.108	0	1.108
6	BPS	0	0	30	0	30
7	BPN	0	0	49	0	49
8	Kepolisian	0	0	10	0	10
9	Hukum dan HAM	0	0	61	0	61
10	Diknas / LPMP	0	0	83	0	83
11	KPU	0	0	10	0	10
Jumlah / Total		0	12	1.601	3	1.616

Catatan: Pangkat Kepolisian disetarakan dengan PNS

Sumber/Source: KPPN Rangkasbitung

Tabel 2.9.1 Jumlah Pegawai Negeri Sipil Pada Kantor Bulog Subdrive Lebak Menurut Golongan/Ruang dan Jenis Kelamin, 2018
Table Number Of Civil Servants in Logistic Official By Grade/Rank and Sex, 2018

Golongan / Ruang Grade/Rank	Jenis Kelamin Sex		Jumlah Total
	Laki-Laki Male	Perempuan Female	
(1)	(2)	(3)	(4)
Golongan I			
I/a	-	-	-
I/b	-	-	-
I/c	-	-	-
I/d	-	-	-
Sub Jumlah/Sub Total	0	0	0
Golongan II			
II/a	5	-	5
II/b	0	-	0
II/c	3	-	3
II/d	0	-	0
Sub Jumlah/Sub Total	8	0	8
Golongan III			
III/a	0	-	0
III/b	5	-	5
III/c	1	0	1
III/d	1	1	2
Sub Jumlah/Sub Total	7	1	8
Golongan IV			
IV/a	1	-	1
IV/b	-	-	-
IV/c	-	-	-
IV/d	-	-	-
IV/e	-	-	-
Sub Jumlah/Sub Total	1	0	1
Jumlah / Total	16	1	17

Sumber: Bulog Subdrive Banten Wilayah Lebak
 Source : Logistic Official Of Banten Lebak Regency

Tabel 2.9.2 Jumlah Pegawai Negeri Sipil Pada Kantor Bulog Subdrive Lebak Menurut Pendidikan dan Jenis Kelamin, 2018
Table Number Of Civil Servants in Logistic Official By Education and Sex, 2018

Golongan /Ruang Grade/Rank	Jenis Kelamin Sex		Jumlah Total
	Laki-Laki Male	Perempuan Female	
(1)	(2)	(3)	(4)
SD	1		1
SMP	-		0
SLTA	6		6
Diploma I	-		0
Diploma II	-		0
Diploma III	1		1
Diploma IV	-		0
Strata I	8	1	9
Strata II	-		0
Strata III	-		0
Jumlah / Total	16	1	17

Sumber: Bulog Subdrive Banten Wilayah Lebak
 Source : Logistic Official Of Banten Lebak Regency

Tabel 2.10.1 **Jumlah Anggota DPRD yang Menjadi Anggota Badan Musyawarah dan Badan Anggaran Dirinci Menurut Jenis Kelamin Tahun 2018**
Table *Number of Parliament Members as Select and Budget Committee by Sex, 2018*

	Kedudukan <i>Position</i>	Jenis Kelamin		Jumlah <i>Total</i>
		Sex		
		Laki-Laki <i>Male</i>	Perempuan <i>Female</i>	
	(1)	(2)	(3)	(4)
1	BADAN MUSYAWARAH <i>Select Committee</i>	23	2	25
2	BADAN ANGGARAN <i>Budget Committee</i>	22	3	25
3	BADAN LEGISLASI <i>Legislation Committee</i>	12	1	13
4	BADAN KEHORMATAN <i>Legislation Committee</i>	4	1	5
Jumlah/Total		61	23	2

Sumber: Sekretariat DPRD Kabupaten Lebak

Source : *Secretariat of Lebak Regency Parliament*

Tabel 2.10.2 **Jumlah Anggota DPRD Dirinci Menurut Komisi-Komisi dan Jenis Kelamin, 2018**
Table *Number of Parliament Members as Commission by Sex, 2018*

	Komisi-Komisi <i>Commission</i>	Jenis Kelamin <i>Sex</i>		Jumlah <i>Total</i>
		Laki-Laki <i>Male</i>	Perempuan <i>Female</i>	
	(1)	(2)	(3)	(4)
1	Komisi A / Bidang Pemerintahan <i>Commissions A / Government</i>	9	3	12
2	Komisi B / Bidang Perekonomian <i>Commissions B / Economics</i>	11	-	11
3	Komisi C / Bidang Keuangan <i>Commissions C / Finance</i>	9	3	12
4	Komisi D / Bidang Pembangunan <i>Commissions D / Development</i>	11	-	11
Jumlah / Total		40	6	46

Sumber: Sekretariat DPRD Kabupaten Lebak
 Source : *Secretariat of Lebak Regency Parliament*

Tabel 2.10.3 Jumlah Anggota DPRD Kabupaten Lebak Hasil Pemilu 2014 Dirinci menurut Fraksi dan Jenis Kelamin, 2018
Table *Number of Parliament Members by Fraction and Sex, 2018*

	Fraksi-Fraksi <i>Fraction</i>	Jenis Kelamin <i>Sex</i>		Jumlah <i>Total</i>
		Laki-Laki <i>Male</i>	Perempuan <i>Female</i>	
		(1)	(2)	
1	PDI PERJUANGAN	8	2	10
2	PARTAI GOLKAR	8	-	8
3	PARTAI DEMOKRAT	7	-	7
4	PARTAI NASIONAL DEMOKRAT	5	1	6
5	PKS	4	1	5
6	PKB	5	-	5
6	GERINDRA	5	-	5
7	PPP	2	2	4
Jumlah / Total		44	6	50

Catatan/Note: Hasil Pemilu 2014 / *Result of 2014 General Election*

Sumber: Sekretariat DPRD Kabupaten Lebak

Source : *Secretariat of Lebak Regency Parliament*

Tabel 2.10.4 Jumlah Sidang/Rapat Paripurna dan Panitia Setiap Bulannya oleh DPRD, 2018
Number of Meeting/Plenary Meeting and Committee for Each Month, 2018

Bulan Month	Jenis Sidang / Rapat (Kind of Meeting)			Panitia (Committee)		
	Paripurna/Plenary	Paripurna Khusus/Extra Plenary	Paripurna Khusus/Special Plenary	Musyawarah/Select Committee	Anggaran/Budget Committee	Khusus/Special Committee
(1)	(2)	(3)	(4)	(5)	(6)	(7)
Januari January	-	-	-	2	-	-
Februari February	1	-	-	2	-	-
Maret March	-	-	-	2	-	-
April April	8	1	-	3	-	1
Mei May	1	-	-	1	-	-
Juni June	-	-	-	2	2	-
Juli July	4	-	-	1	-	1
Agustus August	2	1	-	1	-	-
September September	4	-	-	1	1	-
Oktober October	2	-	-	1	-	-
Nopember November	5	-	-	3	1	-
Desember December	4	1	-	2	1	-
Jumlah /Total	31	3	-	21	5	2

Sumber: Sekretariat DPRD Kabupaten Lebak

Source : Secretariat of Lebak Regency Parliament

Tabel 2.10.5 Jumlah Sidang/Rapat Komisi dan Fraksi Setiap Bulannya oleh DPRD, 2018
Number of Meeting of Commission and Fraction for Each Month, 2018

Bulan Month	Komisi Commission						Fraksi Fraction				
	I	II	III	IV	PPP	P D I P	PD	PKS	NASDEM	PKB	GERINDRA
(1)	(2)	(3)	(4)	(5)	(6)	(7)	(8)	(9)	(10)	(11)	(12)
Januari January	1	3	2	2	2	1	1	1	2	1	1
Februari February	2	2	2	2	1	-	-	1	2	1	1
Maret March	2	1	2	2	2	-	1	1	1	2	-
April April	1	2	2	1	-	2	1	2	1	1	-
Mei May	2	1	3	2	1	-	1	2	2	2	-
Juni June	2	2	2	2	-	-	1	1	1	2	-
Juli July	3	1	3	1	-	-	1	2	2	1	-
Agustus August	2	2	2	2	2	1	1	1	2	1	1
September September	3	2	1	2	1	-	-	1	2	2	3
Oktober October	1	2	2	2	2	1	-	1	2	1	1
Nopember November	1	2	1	2	1	-	1	1	2	1	1
Desember December	3	2	1	2	1	-	1	1	2	1	2
Jumlah/Total	23	26	17	26	18	6	6	12	20	15	17

Sumber: Sekretariat DPRD Kabupaten Lebak

Source : Secretariat of Lebak Regency Parliament

Tabel 2.10.6 Jumlah Rapat/Sidang Pimpinan Setiap Bulan oleh DPRD Kabupaten Lebak, 2018
Tabel Number of Session/Leader Meeting for Each Month, 2018

Bulan Month	Pimpinan / Leader	Pimpinan dan Anggota Dewan / Leader and Members	Pimpinan & Ketua Komisi / Leader & Commission Chairman	Pimpinan dan Ketua Fraksi / Leader and Fraction Chairman
(1)	(2)	(3)	(4)	(5)
Januari January	-	-	-	-
Februari February	-	-	-	-
Maret March	-	-	-	-
April April	-	-	-	-
Mei May	-	-	-	-
Juni June	-	-	-	-
Juli July	-	-	-	-
Agustus August	-	1	-	-
September September	-	-	-	-
Oktober October	-	-	-	-
Nopember November	-	-	1	1
Desember December	-	-	-	-
Jumlah/Total	-	1	1	1

Sumber: Sekretariat DPRD Kabupaten Lebak

Source : Secretariat of Lebak Regency Parliament

Tabel 2.10.7 **Jumlah Rapat dan Kegiatan Lainnya Setiap Bulan oleh DPRD, 2018**
Table 2.10.7 **Number of Meeting and Other Activities for Each Month, 2018**

Bulan <i>Month</i>	Peninjauan ke Lapangan <i>Observation to Field</i>	Kunjungan ke Luar Daerah / <i>Inspection Tour to Other Regions</i>	Kunjungan ke Luar Negeri <i>Inspection to Other Abroad</i>	Lainnya / <i>Others</i>
(1)	(2)	(3)	(4)	(5)
Januari <i>January</i>	2	8	-	1
Februari <i>February</i>	2	8	-	1
Maret <i>March</i>	2	8	3	1
April <i>April</i>	2	8	-	1
Mei <i>May</i>	2	8	-	1
Juni <i>June</i>	2	8	-	1
Juli <i>July</i>	2	8	-	1
Agustus <i>August</i>	3	8	-	1
September <i>September</i>	2	8	-	1
Oktober <i>October</i>	2	8	-	1
Nopember <i>November</i>	2	8	-	1
Desember <i>December</i>	2	8	0	1
Jumlah / Total	48	60	3	12

Sumber: Sekretariat DPRD Kabupaten Lebak

Source : Secretariat of Lebak Regency Parliament

BAB 3

KEPENDUDUKAN DAN KETENAGAKERJAAN

Penduduk Kabupaten Lebak 2018 : 1.295.810



663.511



632.229



Rasio Jenis Kelamin Penduduk,

105

Kepadatan Penduduk per Kecamatan,

426

JIWA / KM²

Jumlah Pencari Kerja Menurut Tingkat Pendidikan,

101.863

ORANG

Laju Pertumbuhan Penduduk,

0,60

%

Kecamatan dengan Kepadatan Penduduk Tertinggi = RANGKAS BITUNG



Kecamatan dengan Kepadatan Penduduk Terendah = CIBEBER

Tabel 3.1 Jumlah Penduduk Menurut Jenis Kelamin, 2018
Table Number of Population by Sex, 2018

No.	Kecamatan <i>District</i>	Laki-Laki <i>Male</i>	Perempuan <i>Female</i>	Jumlah <i>Total</i>
(1)	(2)	(3)	(4)	(5)
1	Malingping	33 611	32 109	65 720
2	Wanasalam	28 168	26 684	54 852
3	Panggarangan	19 413	18 850	38 263
4	Cihara	16 389	15 645	32 034
5	Bayah	22 343	21 743	44 086
6	Cilograng	17 713	16 734	34 447
7	Cibeber	29 943	28 558	58 501
8	Cijaku	14 715	14 498	29 213
9	Cigemblong	10 919	10 656	21 575
10	Banjarsari	31 529	30 011	61 540
11	Cileles	25 552	24 739	50 291
12	Gunung kencana	18 118	17 197	35 315
13	Bojongmanik	11 818	11 465	23 283
14	Cirinten	14 011	12 980	26 991
15	Leuwidamar	27 697	26 407	54 104
16	Muncang	17 417	16 775	34 192
17	Sobang	15 755	15 103	30 858
18	Cipanas	24 871	23 961	48 832
19	Lebak Gedong	12 105	11 303	23 408
20	Sajira	25 497	24 377	49 874
21	Cimarga	33 263	31 923	65 186
22	Cikulur	25 322	24 723	50 045
23	Warunggunung	28 760	27 264	56 024
24	Cibadak	31 897	30 043	61 940
25	Rangkasbitung	63 873	60 198	124 071
26	Kalanganyar	17 832	16 591	34 423
27	Maja	28 178	25 968	54 146
28	Curugbitung	16 802	15 794	32 596
Jumlah / Total		663 511	632 299	1 295 810

Sumber: BPS Kabupaten Lebak
 Source: *Statistic of Lebak Regency*

Tabel 3.2 **Kepadatan Penduduk per Kecamatan, 2018**
Table 3.2 **Population Density for each District, 2018**

No.	Kecamatan <i>District</i>	Luas Wilayah <i>Wide Area</i> (Km ²)	Penduduk <i>Population</i> (Jiwa)	Kepadatan Penduduk <i>Population Density</i> (Jiwa / Km ²)
(1)	(2)	(3)	(4)	(5)
1	Malingping	92,17	65 720	713
2	Wanasalam	134,29	54 852	408
3	Panggarangan	163,36	38 263	234
4	Cihara	159,57	32 034	201
5	Bayah	153,74	44 086	287
6	Cilograng	107,2	34 447	321
7	Cibeber	383,15	58 501	153
8	Cijaku	74,36	29 213	393
9	Cigemblong	75,29	21 575	287
10	Banjarsari	145,31	61 540	424
11	Cileles	124,98	50 291	402
12	Gunung kencana	145,77	35 315	242
13	Bojongmanik	58,21	23 283	400
14	Cirinten	91,12	26 991	296
15	Leuwidamar	146,91	54 104	368
16	Muncang	84,98	34 192	402
17	Sobang	107,2	30 858	288
18	Cipanas	75,38	48 832	648
19	Lebak Gedong	62,55	23 408	374
20	Sajira	110,98	49 874	449
21	Cimarga	183,43	65 186	355
22	Cikukur	66,06	50 045	758
23	Warunggunung	49,53	56 024	1 131
24	Cibadak	41,34	61 940	1 498
25	Rangkasbitung	49,51	124 071	2 506
26	Kalanganyar	25,91	34 423	1 329
27	Maja	59,87	54 146	904
28	Curugbitung	72,55	32 596	449
Jumlah / Total		3 044,72	1 295 810	426

Sumber : BPS Kabupaten Lebak
 Source: *Statistic of Lebak Regency*

Tabel 3.3 **Rasio Jenis Kelamin Penduduk, 2018**
Table 3.3 **Population's Sex Ratio, 2018**

No.	Kecamatan <i>District</i>	Laki-Laki <i>Male</i>	Perempuan <i>Female</i>	Rasio Jenis Kelamin <i>Sex Ratio</i>
(1)	(2)	(3)	(4)	(5)
1	Malingping	33 611	32 109	105
2	Wanasalam	28 168	26 684	106
3	Panggarangan	19 413	19 413	103
4	Cihara	16 389	15 645	104
5	Bayah	22 343	21 743	103
6	Cilograng	17 713	16 734	106
7	Cibeber	29 943	28 558	105
8	Cijaku	14 715	14 498	102
9	Cigemblong	10 919	10 656	103
10	Banjarsari	31 529	30 011	105
11	Cileles	25 552	24 739	104
12	Gunung kencana	18,118	18 118	106
13	Bojongmanik	11 818	11 465	103
14	Cirinten	14 011	12 980	108
15	Leuwidamar	27 697	26 407	105
16	Muncang	17 417	16 775	104
17	Sobang	15 755	15 103	104
18	Cipanas	24 871	23 961	104
19	Lebak Gedong	12,105	12 105	107
20	Sajira	25 497	24 377	105
21	Cimarga	33 263	31 923	104
22	Cikukur	25 322	24 723	102
23	Warunggunung	28,760	28 760	106
24	Cibadak	31 897	30 043	106
25	Rangkasbitung	63 873	63 873	106
26	Kalanganyar	17 832	16 591	108
27	Maja	28 178	25 968	109
28	Curugbitung	16 802	15 794	107
Jumlah / Total		663 511	632 299	105

Sumber : BPS Kabupaten Lebak
 Source: *Statistic of Lebak Regency*

Tabel 3.4.1 Penduduk Laki-laki Menurut Kelompok Umur, 2018
Table 3.4.1 Male Population by Age Group in Lebak Regency, 2018

KECAMATAN District	KELOMPOK UMUR / Age Group				
	0 – 4	5 – 9	10 – 14	15 – 19	20 – 24
(1)	(2)	(3)	(4)	(5)	(6)
01. Malingping	3 322	3 671	3 606	3 151	2 595
02. Wanasalam	2 719	3 197	3 228	2 441	2 006
03. Panggarangan	1 590	1 953	2 028	1 629	1 229
04. Cihara	1 508	1 543	1 626	1 322	1 194
05. Bayah	2 055	2 291	2 171	1 761	1 495
06. Ciligrang	1 511	1 826	1 751	1 353	1 181
07. Cibeber	2 535	2 667	2 371	2 215	2 053
08. Cijaku	1 369	1 534	1 568	1 366	1 056
09. Cigemblong	847	990	1 109	920	735
10. Banjarsari	3 018	3 222	3 428	2 857	2 320
11. Cileles	2 515	2 818	2 863	2 157	1 747
12. Gunungkencana	1 925	1 980	1 960	1 540	1 240
13. Bojongmanik	1 097	1 165	1 166	848	767
14. Cirinten	1 246	1 247	1 415	1 248	1 066
15. Leuwidamar	2 945	3 485	3 014	2 422	1 942
16. Muncang	1 716	2 117	2 119	1 609	1 296
17. Sobang	1 412	1 627	1 558	1 191	1 087
18. Cipanas	2 322	2 641	2 674	2 403	1 973
19. Lebakgedong	1 125	1 320	1 821	1 341	975
20. Sajira	2 519	2 784	2 728	2 524	2 187
21. Cimarga	3 420	3 752	3 688	3 050	2 689
22. Cikulur	2 680	3 042	2 926	2 303	1 793
23. Warunggunung	2 912	3 209	3 137	2 598	2 295
24. Cibadak	3 171	3 528	3 258	3 016	2 582
25. Rangkasbitung	5 941	6 067	6 119	5 665	5 428
26. Kalanganyar	1 902	1 973	2 008	1 842	1 544
27. Maja	2 778	3 113	3 202	2 685	2 450
28. Curugbitung	1 572	1 753	1 876	1 568	1 354
J u m l a h	63 672	70 515	70 418	59 025	50 279

Sumber : BPS Kabupaten Lebak

Source: Statistic of Lebak Regency

Lanjutan Tabel / Continued Table 3.4.1

KECAMATAN District	KELOMPOK UMUR / Age Group				
	25 – 29	30 – 34	35 – 39	40 – 44	45 – 49
(1)	(7)	(8)	(9)	(10)	(11)
01. Malingping	2 459	2 414	2 429	2 262	2 261
02. Wanasalam	2 187	2 023	2 125	1 914	1 910
03. Panggarangan	1 390	1 440	1 527	1 421	1 354
04. Cihara	1 242	1 201	1 376	1 247	1 199
05. Bayah	1 559	1 673	1 676	1 542	1 550
06. Ciligrang	1 253	1 249	1 474	1 391	1 248
07. Cibeber	2 382	2 406	2 447	2 317	2 109
08. Cijaku	1 166	970	1 077	987	1 068
09. Cigemblong	877	722	814	886	817
10. Banjarsari	2 266	2 163	2 195	2 311	2 257
11. Cileles	1 743	1 715	1 767	1 873	1 726
12. Gunungkencana	1 233	1 211	1 399	1 348	1 323
13. Bojongmanik	961	882	938	895	811
14. Cirinten	1 083	1 065	1 091	1 121	1 009
15. Leuwidamar	1 890	1 771	1 783	1 811	1 925
16. Muncang	1 165	1 063	1 148	1 143	1 251
17. Sobang	1 219	1 141	1 271	1 191	1 065
18. Cipanas	1 815	1 737	1 620	1 660	1 608
19. Lebakgedong	877	688	798	719	736
20. Sajira	1 656	1 633	1 603	1 660	1 642
21. Cimarga	2 399	2 182	2 067	2 174	2 241
22. Cikulur	1 650	1 610	1 762	1 626	1 716
23. Warunggunung	2 180	2 050	1 901	1 837	1 840
24. Cibadak	2 439	2 372	2 322	2 197	2 034
25. Rangkasbitung	5 245	5 016	4 570	4 541	4 297
26. Kalanganyar	1 308	1 279	1 211	1 131	986
27. Maja	2 141	1 800	1 801	1 855	1 713
28. Curugbitung	1 229	1 144	1 093	1 064	1 037
J u m l a h	49 014	46 620	47 285	46 124	44 733

Sumber : BPS Kabupaten Lebak

Source: Statistic of Lebak Regency

Lanjutan Tabel / Continued Table 3.4.1

KECAMATAN District	KELOMPOK UMUR / Age Group						Jumlah Total
	50 – 54	55 – 59	60 – 64	65 – 69	70 – 74	75 +	
(1)	(12)	(13)	(14)	(15)	(16)	(17)	(18)
01. Malingping	1 774	1 304	1 047	671	335	310	33 611
02. Wanasalam	1 411	959	986	548	265	249	28 168
03. Panggarangan	1 128	896	816	492	300	220	19 413
04. Cihara	903	689	620	357	198	164	16 389
05. Bayah	1 322	1 080	918	611	331	308	22 343
06. Cilograng	1 055	848	748	456	195	174	17 713
07. Cibeber	1 786	1 525	1 273	841	535	481	29 943
08. Cijaku	872	572	494	295	173	148	14 715
09. Cigemblong	633	422	508	294	205	140	10 919
10. Banjarsari	1 864	1 226	1 081	671	338	312	31 529
11. Cileles	1 486	1 056	888	550	334	314	25 552
12. Gunungkencana	1 061	684	541	347	178	148	18 118
13. Bojongmanik	731	496	482	276	140	163	11 818
14. Cirinten	896	519	515	257	128	105	14 011
15. Leuwidamar	1 590	969	915	542	371	322	27 697
16. Muncang	961	624	518	354	181	152	17 417
17. Sobang	907	711	606	351	234	184	15 755
18. Cipanas	1 474	1 004	816	618	319	187	24 871
19. Lebakgedong	556	339	366	193	138	113	12 105
20. Sajira	1 466	1 096	887	559	294	259	25 497
21. Cimarga	1 869	1 293	1 018	671	416	334	33 263
22. Cikulur	1 371	874	867	463	323	316	25 322
23. Warunggunung	1 499	1 164	883	633	341	281	28 760
24. Cibadak	1 613	1 138	942	630	350	305	31 897
25. Rangkasbitung	3 586	2 807	1 847	1 395	711	638	63 873
26. Kalanganyar	847	589	474	372	191	175	17 832
27. Maja	1 427	1 078	889	625	319	302	28 178
28. Curugbitung	896	775	606	431	211	193	16 802
J u m l a h	36 984	26 737	22 551	14 503	8 054	6 997	663 511

Sumber : BPS Kabupaten Lebak

Source: *Statistic of Lebak Regency*

Tabel 3.4.2 **Penduduk Perempuan Menurut Kelompok Umur, 2018**
Table 3.4.2 **Female Population by Age Group in Lebak Regency, 2018**

KECAMATAN District	KELOMPOK UMUR / Age Group				
	0 – 4	5 – 9	10 – 14	15 – 19	20 – 24
(1)	(2)	(3)	(4)	(5)	(6)
01. Malingping	3 192	3 650	3 289	2 649	2 368
02. Wanasalam	2 652	2 813	2 939	2 072	1 976
03. Panggarangan	1 574	1 837	1 833	1 289	1 329
04. Cihara	1 490	1 480	1 442	1 069	1 300
05. Bayah	2 081	2 204	1 937	1 512	1 414
06. Ciligrang	1 535	1 705	1 512	1 163	1 215
07. Cibeber	2 485	2 521	2 141	1 871	2 278
08. Cijaku	1 360	1 526	1 495	1 124	1 064
09. Cigemblong	855	883	868	677	845
10. Banjarsari	2 892	3 233	2 944	2 224	2 098
11. Cileles	2 348	2 657	2 681	1 694	1 680
12. Gunungkencana	1 759	1 851	1 749	1 195	1 244
13. Bojongmanik	1 175	1 129	1 089	645	866
14. Cirinten	1 170	1 162	1 284	796	1 050
15. Leuwidamar	2 852	3 254	2 816	1 980	1 991
16. Muncang	1 713	2 096	1 943	1 303	1 207
17. Sobang	1 345	1 594	1 439	933	1 259
18. Cipanas	2 287	2 511	2 537	2 045	1 761
19. Lebakgedong	1 069	1 336	1 723	1 159	937
20. Sajira	2 518	2 809	2 628	1 951	1 723
21. Cimarga	3 498	3 510	3 446	2 736	2 532
22. Cikulur	2 697	2 938	2 670	2 038	1 753
23. Warunggunung	2 941	3 096	2 741	2 266	2 064
24. Cibadak	3 030	3 195	3 111	2 756	2 499
25. Rangkasbitung	5 514	5 790	5 569	5 325	4 987
26. Kalanganyar	1 849	1 867	1 828	1 619	1 323
27. Maja	2 645	2 974	2 852	2 293	1 968
28. Curugbitung	1 569	1 682	1 776	1 237	1 118
J u m l a h	62 095	67 303	64 282	49 621	47 849

Sumber : BPS Kabupaten Lebak

Source: *Statistic of Lebak Regency*

Lanjutan Tabel / Continued Table 3.4.2

KECAMATAN District	KELOMPOK UMUR / Age Group				
	25 – 29	30 – 34	35 – 39	40 – 44	45 – 49
(1)	(7)	(8)	(9)	(10)	(11)
01. Malingping	2 466	2 383	2 529	2 345	2 081
02. Wanasalam	2 221	2 098	2 058	2 012	1 683
03. Panggarangan	1 421	1 502	1 441	1 519	1 378
04. Cihara	1 347	1 248	1 314	1 274	1 043
05. Bayah	1 679	1 660	1 651	1 639	1 518
06. Ciligrang	1 204	1 343	1 385	1 434	1 153
07. Cibeber	2 401	2 304	2 398	2 129	2 094
08. Cijaku	1 151	1 040	1 161	1 160	1 001
09. Cigemblong	924	817	974	872	731
10. Banjarsari	2 218	2 249	2 436	2 479	2 006
11. Cileles	1 815	1 736	1 900	1 953	1 673
12. Gunungkencana	1 256	1 264	1 479	1 423	1 156
13. Bojongmanik	984	851	970	880	791
14. Cirinten	1 135	1 058	1 144	1 129	923
15. Leuwidamar	1 913	1 804	1 811	1 869	1 690
16. Muncang	1 178	1 139	1 197	1 271	1 105
17. Sobang	1 239	1 160	1 208	1 180	1 018
18. Cipanas	1 692	1 727	1 633	1 822	1 525
19. Lebakgedong	812	664	815	691	612
20. Sajira	1 596	1 629	1 672	1 716	1 648
21. Cimarga	2 253	2 030	2 111	2 286	2 043
22. Cikulur	1 741	1 669	1 697	1 735	1 553
23. Warunggunung	1 888	2 022	1 964	1 917	1 609
24. Cibadak	2 414	2 233	2 333	2 147	1 794
25. Rangkasbitung	4 812	4 554	4 441	4 463	4 183
26. Kalanganyar	1 170	1 154	1 083	1 086	967
27. Maja	1 796	1 710	1 780	1 876	1 515
28. Curugbitung	1 209	1 019	1 067	1 141	969
Jumlah	47 935	46 067	47 652	47 448	41 462

Sumber : BPS Kabupaten Lebak

Source: Statistic of Lebak Regency

Lanjutan Tabel / *Continued Table 3.4.2*

KECAMATAN District	KELOMPOK UMUR / <i>Age Group</i>						Jumlah Total
	50 – 54	55 – 59	60 – 64	65 – 69	70 – 74	75 +	
(1)	(12)	(13)	(14)	(15)	(16)	(17)	(18)
01. Malingping	1 587	1 191	1 015	611	372	381	32 109
02. Wanasalam	1 318	1 021	732	501	323	265	26 684
03. Panggarangan	1 086	913	737	467	269	255	18 850
04. Cihara	894	663	475	290	164	152	15 645
05. Bayah	1 254	1 081	844	540	337	392	21 743
06. Ciligrang	975	710	585	371	242	202	16 734
07. Cibeber	1 683	1 461	1 087	744	466	495	28 558
08. Cijaku	885	481	470	274	161	145	14 498
09. Cigemblong	669	464	483	286	164	144	10 656
10. Banjarsari	1 579	1 247	977	586	397	446	30 011
11. Cileles	1 431	1 027	879	512	363	390	24 739
12. Gunungkencana	1 006	600	543	324	173	175	17 197
13. Bojongmanik	631	470	394	241	157	192	11 465
14. Cirinten	744	546	403	224	133	79	12 980
15. Leuwidamar	1 456	954	837	495	342	343	26 407
16. Muncang	813	658	566	280	181	125	16 775
17. Sobang	846	681	523	317	181	180	15 103
18. Cipanas	1 429	983	824	552	370	263	23 961
19. Lebakgedong	489	307	297	183	107	102	11 303
20. Sajira	1 357	1 058	863	568	315	326	24 377
21. Cimarga	1 631	1 264	1 027	689	435	432	31 923
22. Cikulur	1 266	906	720	481	403	456	24 723
23. Warunggunung	1 424	1 091	839	610	397	395	27 264
24. Cibadak	1 427	1 091	807	524	317	365	30 043
25. Rangkasbitung	3 292	2 567	1 824	1 227	769	881	60 198
26. Kalanganyar	773	627	432	342	231	240	16 591
27. Maja	1 378	1 064	796	578	387	356	25 968
28. Curugbitung	883	715	538	396	245	230	15 794
J u m l a h	34 206	25 841	20 517	13 213	8 401	8 407	632 299

Sumber : BPS Kabupaten Lebak
 Source: *Statistic of Lebak Regency*

Tabel 3.5 Penduduk Menurut Kelompok Umur dan Jenis Kelamin, 2018
Table Population by Age Group and Sex, 2018

KELOMPOK UMUR <i>Age Group</i>	JENIS KELAMIN / Sex		JUMLAH <i>Total</i>
	LAKI-LAKI <i>Male</i>	PEREMPUAN <i>Female</i>	
(1)	(2)	(3)	(4)
0 – 4	63 672	62 095	125 767
5 – 9	70 515	67 303	137 818
10 – 14	70 418	64 282	134 700
15 – 19	59 025	49 621	108 646
20 – 24	50 279	47 849	98 128
25 – 29	49 014	47 935	96 949
30 – 34	46 620	46 067	92 687
35 – 39	47 285	47 652	94 937
40 – 44	46 124	47 448	93 572
45 – 49	44 733	41 462	86 195
50 – 54	36 984	34 206	71 190
55 – 59	26 737	25 841	52 578
60 – 64	22 551	20 517	43 068
65 – 69	14 503	13 213	27 716
70 – 74	8 054	8 401	16 455
75 +	6 997	8 407	15 404
JUMLAH / Total	663 511	632 299	1 295 810

Sumber : BPS Kabupaten Lebak
 Source: *Statistic of Lebak Regency*

Tabel 3.6 **Laju Pertumbuhan Penduduk, 2017 - 2018**
Table 3.6 **Population Growth Rate, 2017 – 2018**

No.	Kecamatan <i>District</i>	Penduduk 2017 <i>Population in 2017</i>	Penduduk 2018 <i>Population in 2018</i>	Laju Pertumbuhan Penduduk (%) <i>Population Growth Rate (%)</i>
(1)	(2)	(3)	(4)	(5)
1	Malingping	65 463	65 720	0,39
2	Wanasalam	54 659	54 852	0,35
3	Panggarangan	37 840	38 263	1,12
4	Cihara	31 827	32 034	0,65
5	Bayah	43 600	44 086	1,11
6	Cilograng	34 103	34 447	1,01
7	Cibeber	57 814	58 501	1,19
8	Cijaku	29 039	29 213	0,60
9	Cigemblong	21 312	21 575	1,23
10	Banjarsari	61 130	61 540	0,67
11	Cileles	49 878	50 291	0,83
12	Gunung kencana	35 124	35 315	0,54
13	Bojongmanik	23 080	23 283	0,88
14	Cirinten	26 825	26 991	0,62
15	Leuwidamar	53 811	54 104	0,54
16	Muncang	34 023	34 192	0,50
17	Sobang	30 596	30 858	0,86
18	Cipanas	48 514	48 832	0,66
19	Lebak Gedong	23 425	23 408	-0,07
20	Sajira	49 540	49 874	0,67
21	Cimarga	64 899	65 186	0,44
22	Cikukur	49 814	50 045	0,46
23	Warunggunung	55 784	56 024	0,43
24	Cibadak	61 837	61 940	0,17
25	Rangkasbitung	123 479	124 071	0,48
26	Kalanganyar	34 407	34 423	0,05
27	Maja	53 917	54 146	0,42
28	Curugbitung	32 363	32 596	0,72
Jumlah / Total		1 288 103	1 295 810	0,60

Sumber: BPS Kabupaten Lebak
 Source: *Statistic of Lebak Regency*

Tabel 3.7.1 **Penduduk Berumur 15 tahun ke atas menurut Jenis Kelamin & Klasifikasi di Kab. Lebak, 2018**
Table 3.7.1 **Number of population Aged 15 Years & Over by type of Classification in Lebak Regency, 2018**

No.	Klasifikasi Description	Jenis Kelamin Sex		Jumlah Total
		Laki-Laki Male	Perempuan Female	
(1)	(2)	(3)	(4)	(5)
1	PENDUDUK USIA KERJA <i>Population 15 Years od Age</i>	458 906	438 619	897 525
2	ANGKATAN KERJA <i>Economically Active</i>	376 051	231 190	607 241
II.1	Bekerja <i>Working</i>	341 699	218 819	560 518
II.2	Pengangguran <i>Unemployment</i>	34 352	12 371	46 723
3	BUKAN ANGKATAN KERJA <i>Not Economically Active</i>	83 565	231 190	291 627
III.1	Sekolah dan Mengurus Rumah Tangga <i>School Attending and Housekeeping</i>	58 939	172 594	231 533
III.2	Lainnya <i>Others</i>	24 626	8 468	33 094
3	TINGKAT PENGANGGURAN TERBUKA <i>Open unemployment Rate</i>	9,13	5,35	7,69
4	TINGKAT PARTISIPASI ANGKATAN KERJA <i>Labor Force Participation Rate</i>	81,82	52,63	67,56
5	TINGKAT KESEMPATAN KERJA <i>Working Opportunity Rate</i>	90,87	94,65	92,31

Sumber: BPS Kabupaten Lebak

Source : BPS-Statistics of Lebak Regency

Tabel 3.7.2 **Persentase Penduduk 15 Tahun ke Atas Yang Bekerja Menurut Lap. Pekerjaan Utama, 2018**
Table 3.7.2 **Percentage of Population Aged 15 Years and Over Who Worked by Main Industry, 2018**

No.	Lapangan Pekerjaan Utama <i>Main Industry</i>	Jumlah <i>Total</i>	Persentase <i>Percentage</i>
(1)	(2)	(3)	(4)
1	Pertanian, Perkebunan, Kehutanan, Perburuan dan Perikanan <i>Agriculture, Plantation, Livestock, Forestry and Fishery</i>	260 846	46,54
2	Industri <i>Industry</i>	62 327	11,12
3	Perdagangan, Rumah Makan, dan Jasa Akomodasi <i>Trade, Hotel, and Restaurant</i>	104 849	18,71
4	Jasa Kemasyarakatan, Sosial, dan Perorangan <i>Personal and Social Community Services</i>	59 153	10,55
5	Lainnya <i>Others</i>	73 343	13,08
Jumlah Total		560 518	100,00

Sumber: BPS Kabupaten Lebak

Source : BPS-Statistics of Lebak Regency

Tabel 3.7.3 **Persentase Penduduk 15 Tahun ke Atas Yang Bekerja Menurut Status Pekerjaan Utama, 2018**
Table 3.7.3 **Percentage of Population Aged 15 Years and Over Who Worked by Main Employment Status, 2018**

No.	Status Pekerjaan Utama Main Employment Status	Jumlah Total	Persentase Percentage
(1)	(2)	(3)	(4)
1	Berusaha Sendiri <i>Own Account Worker</i>	87 608	15,63
2	Berusaha dibantu Buruh Tetap <i>Employer Assisted by Permanent Worker</i>	131 385	23,44
3	Berusaha dibantu Buruh Tidak Tetap/tidak Dibayar <i>Employer assisted by Temporary/unpaid Worker</i>	16 216	2,89
4	Buruh/Karyawan <i>Regular Employer</i>	146 727	26,18
5	Pekerja Bebas <i>Casual Employee</i>	87 580	15,63
6	Pekerja Keluarga/Tidak Dibayar <i>Unpaid Worker</i>	91 002	16,24
Jumlah Total		560 518	100,00

Sumber: BPS Kabupaten Lebak

Source : BPS-Statistics of Lebak Regency

Tabel 3.7.4 Kegiatan Informasi Pasar Kerja, 2018
Table Activity of Labor Market Information, 2018

No.	Uraian Description	Jenis Kelamin Sex		Jumlah Total
		Laki-Laki Male	Perempuan Female	
(1)	(2)	(3)	(4)	(5)
1	Sisa Pendaftaran 2016	4 362	3 818	8 180
2	Pencari Kerja yang Terdaftar 2018 <i>Registered Job Seekers during 2018</i>	6 390	4 997	11 387
3	Lowongan yang Terdaftar Tahun 2018 <i>Registered Vacancy Position during 2018</i>	1 428	1 137	2 565
4	Penempatan Pencari Kerja 2018 <i>Job Seekers Placed during 2018</i>	654	475	1 129
5	Penghapusan Pencari Kerja 2018 <i>Job Seekers Withdraw during 2018</i>	5 018	5 016	10 034
6	Sisa Pencari Kerja yg Belum Ditempatkan 2018 <i>Job Seekers who not yet Employed during 2018</i>	59 934	82 599	14 533

Sumber: Kantor Dinas Tenaga Kerja dan Transmigrasi Kabupaten Lebak

Source : Office of Manpower and Population Resettlement Affairs of Lebak Regency

Tabel 3.7.5 **Jumlah Lowongan Pekerjaan yang Terdaftar, 2018**
Table 3.7.5 **Number of Registered Vacancies, 2018**

No.	Uraian Description	Jenis Kelamin Sex		Jumlah Total
		Laki-Laki Male	Perempuan Female	
(1)	(2)	(3)	(4)	(5)
I.1	Lowongan yang Belum Dipenuhi sampai dengan Akhir 2018 <i>Vacany Position who not Placed yet until 2018 Last Year</i>	858	783	1 641
I.2	Lowongan yang Terdaftar 2018 <i>Registered Vacancies Position during 2018</i>	1 428	1 137	2 565
Jumlah I ([I.1] + [I.2])		2 286	1 920	4 206
II.1	Lowongan yang Dihapuskan 2018 <i>Vacancies Withdraw during 2018</i>	858	783	1.641
II.2	Lowongan yang Terpenuhi 2018 <i>Vacancies Placed during 2018</i>	654	473	1 129
Jumlah II ([II.1] + [II.2])		1 512	1 256	2 770
III	Lowongan yg Belum Dipenuhi 2018 <i>Vacany Position who not Placed yet during 2018</i>	774	662	1 436

Sumber: Kantor Dinas Tenaga Kerja dan Transmigrasi Kabupaten Lebak

Source : Office of Manpower and Population Resettlement Affairs of Lebak Regency

Tabel 3.7.6 **Jumlah Pencari Kerja Menurut Kelompok Umur dan Jenis Kelamin, 2018**
Table 3.7.6 **Number of Job Seekers by Age Group and Sex, 2018**

No.	Uraian Description	17 - 29		30 - 44		45 - 54		Jumlah Total	
		L M	P F	L M	P F	L M	P F	L M	P F
(1)	(2)	(3)	(4)	(5)	(6)	(7)	(8)	(9)	(10)
I.1	Pencari Kerja yang Belum Ditempatkan Tahun 2018 <i>Job Seekers who not yet Employed during 2018</i>	54 916	38 381	4 550	3 215	448	113	59 913	41 709
I.2	Pencari Kerja yg Terdaftar Th 2018 <i>Registered Job Seekers during 2018</i>	588	4 684	482	301	25	12	6 387	4 997
Jumlah I ([I.1] + [I.2])		60 796	43 065	5 032	3 516	473	125	66 300	46 706
II.1	Pencari Kerja yg Ditempatkan 2018 <i>Job Seekers who Placed during 2018</i>	564	417	84	50	6	8	654	475
II.2	Pencari Kerja yg Dihapuskan 2018 <i>Vacancies Withdraw during 2018</i>	4 612	4.637	368	365	36	14	5 013	5 016
Jumlah II ([II.1] + [II.2])		5 176	5 054	452	415	42	22	5 667	5 419
III	Pencari Kerja yang Belum Ditem-patkan Tahun 2018 <i>Job Seekers who Not Yet Employed</i>	55 619	38 012	4 580	3 101	4 31	103	66 630	41 216

Sumber: Kantor Dinas Tenaga Kerja dan Transmigrasi Kabupaten Lebak

Source : Office of Manpower and Population Resettlement Affairs of Lebak Regency

Tabel 3.7.7 Jumlah Pencari Kerja yang Berpendidikan Sarjana dan Sarjana Muda, 2018
Table *Number of Seekers who Strata I, II, and Diploma III Graduate, 2018*

No.	Tingkat Pendidikan <i>Degree of Education</i>	Laki-Laki <i>Male</i>	Perempuan <i>Female</i>	Jumlah <i>Total</i>
(1)	(2)	(3)	(4)	(5)
1	D III / Akta III	117	216	333
2	Sarjana / S-1	368	328	696
3	Pasca Sarjana / S-2	6	3	9
Jumlah / Total		419	547	1 038

Sumber: Kantor Dinas Tenaga Kerja dan Transmigrasi Kabupaten Lebak

Source : Office of Manpower and Population Resettlement Affairs of Lebak Regency

Tabel 3.7.8 **Jumlah Pencari Kerja Menurut Tingkat Pendidikan, 2018**
Table 3.7.8 **Number of Job Seekers by Education Level, 2018**

No.	Tingkat Pendidikan / Education Level	Belum Ditempatkan 2018 / Not Yet Employed 2018	Yang Terdaftar 2018 / Registered 2018	Ditemp atkan 2018 / Placem ent 2018	Dihapus kan 2018 / Withdra w 2018	Belum Ditempatkan 2018 / Not Yet Employed 2018
(1)	(2)	(3)	(4)	(5)	(6)	(7)
1	Tidak/Belum Tamat Sekolah Dasar <i>Not/Not Yet Com- pleted Primary School</i>	27	14	-	7	35
2	Sekolah Dasar <i>Primary School</i>	1 911	190	16	172	1 913
3	SLTP <i>Junior High School</i>	13 038	1 262	118	1 035	13 157
4	SLTA <i>Senior High School</i>	73 879	8 877	938	8 200	73 618
5	DII	126	6	-	1	131
6	Sarjana Muda / DIII <i>Bachelors Academy</i>	3 450	333	15	154	3 613
7	Sarjana <i>Bachelors</i>	9 206	696	51	455	9 396
Jumlah / Total		101 637	11 378	1 138	10 024	101 863

Sumber: Kantor Dinas Tenaga Kerja dan Transmigrasi Kabupaten Lebak
 Source : Office of Manpower and Population Resettlement Affairs of Lebak Regency


Tabel 3.7.9 Jumlah Lowongan Kerja yang Terdaftar dari Instansi Pemerintah/ Perusahaan Swasta, 2018
Table Number of Registered Vacancy Position from Government/Company, 2018

No.	Instansi Pemerintah / Swasta Government / Company	Jenis Kelamin Sex		Jumlah Total
		Laki-Laki Male	Perempuan Female	
(1)	(2)	(3)	(4)	(5)
1	Instansi Pemerintah Government	-	-	-
2	Perusahaan Swasta Company	1 428	1 136	2 564
Jumlah / Total		1 428	1 136	2 564

Sumber: Kantor Dinas Tenaga Kerja dan Transmigrasi Kabupaten Lebak

Source : Office of Manpower and Population Resettlement Affairs of Lebak Regency

SOSIAL



Total Banyaknya Sekolah menurut
Jenjang Pendidikan 2018

1.288

Banyaknya ORSOS / Yayasan
menurut Klasifikasinya 2018

74

Banyaknya Penyandang Masalah
Kesejahteraan Sosial (PMKS),

Penyandang Disabilitas

Anak Dengan Kedisabilitasan
(ADK)

5.117

1.126

Banyaknya Karang Taruna menurut
Perkembangannya

345

Banyaknya Pekerja Sosial Masyarakat
dan Tenaga kerja Sosial
Kecamatan

1.753

Jumlah Pasangan Usia Subur (PUS)

290.046

Tabel 4.1.1 Banyaknya Sekolah menurut Jenjang Pendidikan, 2018
Table Number of Schools by Education Grade, 2018

No	Kecamatan District	T K		SD		SMP	
		Kindergarten		Elementary School		Junior High School	
		Negeri Public	Swasta Private	Negeri Public	Swasta Private	Negeri Public	Swasta Private
(1)	(2)	(3)	(4)	(5)	(6)	(7)	(8)
1	Malingping	0	7	35	1	6	5
2	Wanasalam	1	9	26	2	5	0
3	Panggarangan	0	10	34	0	9	0
4	Cihara	0	7	23	0	7	0
5	Bayah	0	12	35	1	9	1
6	Cilograng	0	8	27	0	6	0
7	Cibeber	0	9	44	0	11	0
8	Cijaku	0	4	21	0	4	1
9	Cigemblong	0	1	19	0	4	0
10	Banjarsari	0	4	43	0	8	0
11	Cileles	1	19	31	0	6	1
12	Gunung kencana	1	6	30	0	6	0
13	Bojongmanik	0	1	13	0	3	0
14	Cirinten	0	3	18	0	5	0
15	Leuwidamar	0	3	25	0	6	0
16	Muncang	0	7	20	0	7	2
17	Sobang	0	8	18	0	5	0
18	Cipanas	0	5	27	0	5	4
19	Lebak Gedong	0	1	13	0	3	2
20	Sajira	1	3	32	0	7	0
21	Cimarga	0	12	38	0	7	3
22	Cikulur	1	5	24	0	6	2
23	Warunggunung	0	5	30	0	4	4
24	Cibadak	2	2	26	1	5	0
25	Rangkasbitung	1	22	52	7	9	5
26	Kalanganyar	1	3	17	2	4	1
27	Maja	1	5	30	0	8	0
28	Curugbitung	0	1	22	0	5	0
Jumlah / Total		10	182	773	14	170	32

Sumber: Dinas Pendidikan Kabupaten Lebak

Source : National Education Services of Lebak Regency

Lanjutan Tabel / Continued Table 4.1.1

No	Kecamatan District	SLTA*		SMK*	
		General Senior High School		Vocational Senior High School	
		Negeri Public	Swasta Private	Negeri Public	Swasta Private
(1)	(2)	(9)	(10)	(11)	(12)
1	Malingping	2	1	1	2
2	Wanasalam	1	1	0	1
3	Panggarangan	1	0	0	1
4	Cihara	1	0	0	0
5	Bayah	2	1	1	0
6	Cilograng	1	0	0	2
7	Cibeber	3	0	1	2
8	Cijaku	1	0	0	1
9	Cigemblong	1	0	0	0
10	Banjarsari	2	0	0	3
11	Cileles	1	0	1	3
12	Gunung kencana	1	0	1	1
13	Bojongmanik	1	0	0	0
14	Cirinten	1	0	0	1
15	Leuwidamar	2	0	0	1
16	Muncang	1	1	0	1
17	Sobang	1	0	1	0
18	Cipanas	1	3	1	2
19	Lebak Gedong	1	0	1	1
20	Sajira	1	2	0	0
21	Cimarga	1	1	0	1
22	Cikukur	1	1	1	2
23	Warunggunung	1	0	1	2
24	Cibadak	1	0	0	1
25	Rangkasbitung	3	6	2	8
26	Kalanganyar	1	1	0	2
27	Maja	2	0	0	1
28	Curugbitung	1	0	1	0
Jumlah / Total		37	18	13	39

Sumber: Dinas Pendidikan Kabupaten Lebak

Source : National Education Services of Lebak Regency

Tabel 4.1.2 Banyaknya Sekolah, Murid dan Guru Taman Kanak-Kanak, 2018
Table *Number of Schools, Students and Teachers in Kindergarten, 2018*

No.	Kecamatan <i>District</i>	Sekolah <i>School</i>		Guru <i>Teacher</i>	Murid <i>Student</i>	Perbandingan Guru - Murid Comparison Teacher - Student
		Negeri <i>Public</i>	Swasta <i>Private</i>			
(1)	(2)	(3)	(4)	(5)	(6)	(7)
1	Malingping	0	7	7	269	1 : 38
2	Wanasalam	1	9	31	270	1 : 9
3	Panggarangan	0	10	24	258	1 : 11
4	Cihara	0	7	20	252	1 : 13
5	Bayah	0	12	40	477	1 : 12
6	Cilograng	0	8	25	285	1 : 11
7	Cibeber	0	9	44	453	1 : 10
8	Cijaku	0	4	17	133	1 : 8
9	Cigemblong	0	1	2	40	1 : 20
10	Banjarsari	0	4	19	189	1 : 10
11	Cileles	1	19	63	672	1 : 11
12	Gunung kencana	1	6	19	198	1 : 10
13	Bojongmanik	0	1	2	19	1 : 10
14	Cirinten	0	3	7	69	1 : 10
15	Leuwidamar	0	3	9	87	1 : 10
16	Muncang	0	7	20	192	1 : 10
17	Sobang	0	8	37	399	1 : 11
18	Cipanas	0	5	16	161	1 : 10
19	Lebak Gedong	0	1	3	22	1 : 7
20	Sajira	1	3	6	164	1 : 27
21	Cimarga	0	12	44	451	1 : 10
22	Cikukur	1	5	19	213	1 : 11
23	Warunggunung	0	5	19	173	1 : 9
24	Cibadak	2	2	19	145	1 : 8
25	Rangkasbitung	1	22	93	1 007	1 : 11
26	Kalanganyar	1	3	20	216	1 : 11
27	Maja	1	5	22	236	1 : 11
28	Curugbitung	0	1	2	27	1 : 14
Jumlah / Total		10	182	649	7 077	1 : 11

Sumber: Dinas Pendidikan Kabupaten Lebak

Source : National Education Services of Lebak Regency

Tabel 4.1.3 Banyaknya Sekolah, Murid dan Guru Sekolah Dasar, 2018
Table Number of Schools, Students and Teachers in Elementary School, 2018

No.	Kecamatan District	Sekolah School		Guru Teacher	Murid Student	Perbandingan Guru - Murid Comparison Teacher - Student
		Negeri Public	Swasta Private			
(1)	(2)	(3)	(4)	(5)	(6)	(7)
1	Malingping	35	1	275	5 988	1 : 22
2	Wanasalam	26	2	217	5 103	1 : 24
3	Panggarangan	34	0	271	3 717	1 : 14
4	Cihara	23	0	177	2 578	1 : 15
5	Bayah	34	1	337	4 742	1 : 14
6	Cilograng	27	0	178	2 869	1 : 16
7	Cibeber	44	0	306	5 317	1 : 17
8	Cijaku	21	0	137	2 820	1 : 21
9	Cigemblong	19	0	97	1 877	1 : 19
10	Banjarsari	43	0	343	6 450	1 : 19
11	Cileles	31	0	235	5 243	1 : 22
12	Gunung kencana	30	0	211	3 928	1 : 19
13	Bojongmanik	13	0	91	2 065	1 : 23
14	Cirinten	18	0	120	2 329	1 : 19
15	Leuwidamar	25	0	159	4 373	1 : 28
16	Muncang	20	0	144	3 748	1 : 26
17	Sobang	18	0	134	3 044	1 : 23
18	Cipanas	27	0	225	5 292	1 : 24
19	Lebak Gedong	13	0	91	2 309	1 : 25
20	Sajira	32	0	249	6 041	1 : 24
21	Cimarga	38	0	307	7 938	1 : 26
22	Cikukur	24	0	288	5 757	1 : 20
23	Warunggunung	30	0	325	6 518	1 : 20
24	Cibadak	26	1	328	6 693	1 : 20
25	Rangkasbitung	52	7	626	15 381	1 : 25
26	Kalanganyar	17	2	225	4 577	1 : 20
27	Maja	30	0	273	6 829	1 : 25
28	Curugbitung	22	0	150	3 502	1 : 23
Jumlah / Total		773	14	6 519	137 028	1 : 21

Sumber: Dinas Pendidikan Kabupaten Lebak

Source : National Education Services of Lebak Regency

Tabel 4.1.4 Banyaknya Sekolah, Murid dan Guru Sekolah Lanjutan Tingkat Pertama, 2018
Table *Number of Schools, Students and Teachers in Junior High School, 2018*

No.	Kecamatan <i>District</i>	Sekolah <i>School</i>		Guru <i>Teacher</i>	Murid <i>Student</i>	Perbandingan Guru - Murid Comparison Teacher - Student
		Negeri <i>Public</i>	Swasta <i>Private</i>			
(1)	(2)	(3)	(4)	(5)	(6)	(7)
1	Malingping	6	5	116	2 439	1 : 21
2	Wanasalam	5	1	84	1 600	1 : 19
3	Panggarangan	9	0	113	1 635	1 : 14
4	Cihara	7	0	62	831	1 : 13
5	Bayah	9	1	111	1 519	1 : 14
6	Cilograng	6	0	68	1 054	1 : 16
7	Cibeber	11	0	112	2 302	1 : 21
8	Cijaku	4	1	43	880	1 : 20
9	Cigemblong	4	0	30	381	1 : 13
10	Banjarsari	8	0	94	1 903	1 : 20
11	Cileles	6	1	72	1 295	1 : 18
12	Gunung kencana	6	0	53	1 029	1 : 19
13	Bojongmanik	3	0	26	505	1 : 19
14	Cirinten	5	0	42	666	1 : 16
15	Leuwidamar	6	0	73	1 786	1 : 24
16	Muncang	7	2	81	1 620	1 : 20
17	Sobang	5	0	50	1 152	1 : 23
18	Cipanas	5	4	101	2 164	1 : 21
19	Lebak Gedong	3	2	97	1 905	1 : 20
20	Sajira	7	0	97	1 713	1 : 18
21	Cimarga	7	3	97	1 855	1 : 19
22	Cikukur	6	2	104	1 927	1 : 19
23	Warunggunung	4	4	133	2 998	1 : 23
24	Cibadak	5	0	103	2 080	1 : 20
25	Rangkasbitung	9	5	296	6 875	1 : 23
26	Kalanganyar	4	1	87	1 626	1 : 19
27	Maja	8	0	115	2 218	1 : 19
28	Curugbitung	5	0	47	814	1 : 17
Jumlah / Total		170	32	2 507	48 772	1 : 19

Sumber: Dinas Pendidikan Kabupaten Lebak

Source : National Education Services of Lebak Regency

Tabel 4.1.5 **Banyaknya Sekolah, Murid dan Guru Sekolah Lanjutan Tingkat Atas, 2018***
Table 4.1.5 **Number of Schools, Students and Teachers in General Senior High School, 2018***

No.	Kecamatan District	Sekolah School		Guru Teacher	Murid Student	Perbandingan Guru - Murid Comparison Teacher - Student
		Negeri Public	Swasta Private			
(1)	(2)	(3)	(4)	(5)	(6)	(7)
1	Malingping	2	1	69	1 351	1 : 20
2	Wanasalam	1	1	32	702	1 : 22
3	Panggarangan	1	0	31	715	1 : 23
4	Cihara	1	0	14	121	1 : 9
5	Bayah	2	1	59	942	1 : 16
6	Cilograng	1	0	24	572	1 : 24
7	Cibeber	3	0	47	1 061	1 : 23
8	Cijaku	1	0	10	338	1 : 34
9	Cigemblong	1	0	11	114	1 : 10
10	Banjarsari	2	0	43	971	1 : 23
11	Cileles	1	0	16	319	1 : 20
12	Gunung kencana	1	0	19	320	1 : 17
13	Bojongmanik	1	0	12	218	1 : 18
14	Cirinten	1	0	-	-	-
15	Leuwidamar	2	0	50	1 079	1 : 22
16	Muncang	1	1	27	731	1 : 27
17	Sobang	1	0	8	392	1 : 49
18	Cipanas	1	3	52	1 086	1 : 21
19	Lebak Gedong	1	0	45	727	1 : 16
20	Sajira	1	2	46	658	1 : 14
21	Cimarga	1	1	34	653	1 : 19
22	Cikukur	1	1	28	618	1 : 22
23	Warunggunung	1	0	28	624	1 : 22
24	Cibadak	1	0	34	561	1 : 17
25	Rangkasbitung	3	6	159	3 896	1 : 25
26	Kalanganyar	1	1	32	408	1 : 13
27	Maja	2	0	46	1 099	1 : 24
28	Curugbitung	1	0	18	368	1 : 20
Jumlah / Total		35	18	994	20 921	1 : 21

Sumber: Dinas Pendidikan Kabupaten Lebak

Source : National Education Services of Lebak Regency

*Data 2018 untuk Guru Tidak Masuk

Tabel 4.1.6 **Banyaknya Sekolah, Murid dan Guru Sekolah Menengah Kejuruan, 2018***
Table 4.1.6 **Number of Schools, Students and Teachers in Vocational Senior High School, 2018***

No.	Kecamatan <i>District</i>	Sekolah <i>School</i>		Guru <i>Teacher</i>	Murid <i>Student</i>	Perbandingan Guru - Murid Comparison Teacher - Student
		Negeri <i>Public</i>	Swasta <i>Private</i>			
(1)	(2)	(3)	(4)	(5)	(6)	(7)
1	Malingping	1	2	75	1 730	1 :23
2	Wanasalam	0	1	8	169	1 :21
3	Panggarangan	0	1	8	209	1 :26
4	Cihara	0	0	0	0	
5	Bayah	1	0	31	620	1 :20
6	Cilograng	0	2	31	584	1 :19
7	Cibeber	1	2	46	422	1 :9
8	Cijaku	0	1	3	134	1 :45
9	Cigemblong	0	0	0	0	
10	Banjarsari	0	3	43	710	1 :17
11	Cileles	1	3	55	695	1 :13
12	Gunung kencana	1	1	21	397	1 :19
13	Bojongmanik	0	0	0	0	
14	Cirinten	0	1	17	317	1 :19
15	Leuwidamar	0	1	10	42	1 :4
16	Muncang	0	1	4	209	1 :52
17	Sobang	1	0	14	323	1 :23
18	Cipanas	1	2	50	818	1 :16
19	Lebak Gedong	1	1	11	342	1 :31
20	Sajira	0	0	0	0	
21	Cimarga	0	1	5	178	1 :36
22	Cikurur	1	2	49	1 115	1 :23
23	Warunggunung	1	2	86	2 013	1 :23
24	Cibadak	0	1	24	501	1 :21
25	Rangkasbitung	2	8	296	5 764	1 :19
26	Kalanganyar	0	2	20	163	1 :8
27	Maja	0	1	18	706	1 :39
28	Curugbitung	1	0	14	189	1 :14
Jumlah / Total		13	39	939	18 350	1 :20

Sumber: Dinas Pendidikan Kabupaten Lebak

Source : National Education Services of Lebak Regency

*Data 2018 untuk Guru Tidak Masuk

Tabel 4.1.7 **Banyaknya Pusat Kegiatan Belajar Mengajar (PKBM), Kejar Paket A, B, dan C, 2018**
Table 4.1.7 **Number of Teaching and Learning Center and To Chase Another Effort, 2018**

No.	Kecamatan <i>District</i>	PKBM	Kejar Paket A		Kejar Paket B		Kejar Paket C	
			Penye- lenggara	Warga Belajar	Penye- lenggara	Warga Belajar	Penye- lenggara	Warga Belajar
(1)	(2)	(3)	(4)	(5)	(6)	(7)	(8)	(9)
1	Malingping	1	-	-	-	-	-	-
2	Wanasalam	1	-	1	-	41	-	71
3	Panggarangan	-	-	-	-	-	-	-
4	Cihara	1	-	-	-	110	-	202
5	Bayah	1	-	-	-	20	-	68
6	Cilograng	-	-	-	-	-	-	-
7	Cibeber	3	-	-	-	27	-	137
8	Cijaku	1	-	-	-	-	-	-
9	Cigemblong	-	-	-	-	-	-	-
10	Banjarsari	1	-	-	-	115	-	163
11	Cileles	1	-	-	-	-	-	-
12	Gunung kencana	-	-	-	-	-	-	-
13	Bojongmanik	1	-	30	-	149	-	134
14	Cirinten	2	-	-	-	54	-	78
15	Leuwidamar	2	-	25	-	123	-	124
16	Muncang	-	-	-	-	-	-	-
17	Sobang	-	-	-	-	-	-	-
18	Cipanas	1	-	-	-	26	-	85
19	Lebak Gedong	-	-	-	-	-	-	-
20	Sajira	2	-	-	-	97	-	188
21	Cimarga	-	-	-	-	-	-	-
22	Cikukur	1	-	12	-	64	-	65
23	Warunggunung	1	-	40	-	147	-	202
24	Cibadak	1	-	-	-	-	-	-
25	Rangkasbitung	1	-	7	-	77	-	129
26	Kalanganyar	1	-	22	-	79	-	237
27	Maja	-	-	-	-	-	-	-
28	Curugbitung	1	-	-	-	-	-	-
Jumlah / Total		24	0	184	0	1 273	0	2 040

Sumber: Dinas Pendidikan Kabupaten Lebak

Source : National Education Services of Lebak Regency

Tabel Jumlah Raudhatul Atfal, Madrasah Ibtida'iyah, Mts, dan Madrasah Aliyah, 2018
Table 4.1.8 Number of Kindergarten Islamic School, Islamic School, Primary Islamic School, Junior Islamic, High School, and Senior Islamic High School, 2018

No.	Kecamatan District	Kindergarten Islamic School	M. Ibtida'iyah Primary Islamic School		M. Tsanawiyah Junior Islamic High School		M. Aliyah Senior Islamic High School	
			Negeri Public	Swasta Private	Negeri Public	Swasta Private	Negeri Public	Swasta Private
(1)	(2)		(4)	(5)	(6)	(7)	(8)	(9)
1	Malingping	10	0	24	0	11	-	3
2	Wanasalam	10	0	17	0	10	-	1
3	Panggarangan	3	0	4	0	3	-	2
4	Cihara	-	0	16	0	7	-	1
5	Bayah	16	1	5	1	4	1	3
6	Cilograng	2	0	10	0	8	-	1
7	Cibeber	7	0	7	0	5	-	2
8	Cijaku	1	0	8	0	5	-	-
9	Cigemblong	1	0	7	0	3	-	3
10	Banjarsari	7	0	7	1	7	-	3
11	Cileles	3	0	12	0	14	-	3
12	Gunung kencana	1	0	9	0	3	-	-
13	Bojongmanik	1	0	4	0	2	-	1
14	Cirinten	1	0	13	0	5	-	3
15	Leuwidamar	3	1	10	0	8	-	2
16	Muncang	-	0	8	0	11	-	3
17	Sobang	1	0	3	0	5	-	2
18	Cipanas	7	0	5	0	9	-	2
19	Lebak Gedong	-	0	1	0	2	-	-
20	Sajira	9	0	4	0	16	-	5
21	Cimarga	5	0	7	1	10	-	4
22	Cikukur	6	0	15	0	17	-	8
23	Warunggunung	7	0	3	0	8	-	3
24	Cibadak	13	0	7	0	11	-	3
25	Rangkasbitung	23	0	7	1	24	-	7
26	Kalanganyar	3	0	2	0	11	-	3
27	Maja	6	0	3	0	8	-	2
28	Curugbitung	-	0	2	0	5	-	4
Jumlah / Total		146	2	213	4	329	1	74

Sumber: Departemen Agama Kabupaten Lebak

Source : Religius Department of Lebak regency

Tabel 4.1.9 Banyaknya Sekolah dan Murid Sekolah Madrasah Ibtidaiyah, 2018
Table Number of Schools and Students in Elementary Islamic High School, 2018

No.	Kecamatan <i>District</i>	Sekolah <i>School</i>		Murid <i>Student</i>
		Negeri <i>Public</i>	Swasta <i>Private</i>	
(1)	(2)	(3)	(4)	(5)
1	Malingping	0	24	2 620
2	Wanasalam	0	17	1 969
3	Panggarangan	0	4	352
4	Cihara	0	16	1 265
5	Bayah	1	5	510
6	Cilograng	0	10	1 017
7	Cibeber	0	7	529
8	Cijaku	0	8	720
9	Cigemblong	0	7	342
10	Banjarsari	0	7	896
11	Cileles	0	12	1 258
12	Gunung kencana	0	9	834
13	Bojongmanik	0	4	384
14	Cirinten	0	13	1 065
15	Leuwidamar	1	10	1 242
16	Muncang	0	8	885
17	Sobang	0	3	437
18	Cipanas	0	5	532
19	Lebak Gedong	0	1	218
20	Sajira	0	4	702
21	Cimarga	0	7	697
22	Cikukur	0	15	1 726
23	Warunggunung	0	3	470
24	Cibadak	0	7	1 219
25	Rangkasbitung	0	7	1 045
26	Kalanganyar	0	2	220
27	Maja	0	3	520
28	Curugbitung	0	2	447
Jumlah / Total		2	213	24 121

Sumber: Departemen Agama Kabupaten Lebak
 Source : Ministry of Religious Affairs

Tabel 4.1.10 **Banyaknya Sekolah dan Murid Sekolah Madrasah Tsanawiyah, 2018**
Table 4.1.10 **Number of Schools and Students in Junior Islamic High School, 2018**

No.	Kecamatan <i>District</i>	Sekolah <i>School</i>		Murid <i>Student</i>
		Negeri <i>Public</i>	Swasta <i>Private</i>	
(1)	(2)	(3)	(4)	(5)
1	Malingping	0	11	1 610
2	Wanasalam	0	10	1 349
3	Panggarangan	0	3	494
4	Cihara	0	7	533
5	Bayah	1	4	538
6	Cilograng	0	8	923
7	Cibeber	0	5	369
8	Cijaku	0	5	510
9	Cigemblong	0	3	340
10	Banjarsari	1	7	1 142
11	Cileles	0	14	1 582
12	Gunung kencana	0	3	553
13	Bojongmanik	0	2	136
14	Cirinten	0	5	584
15	Leuwidamar	0	8	693
16	Muncang	0	11	829
17	Sobang	0	5	742
18	Cipanas	0	9	690
19	Lebak Gedong	0	2	125
20	Sajira	0	16	1 845
21	Cimarga	1	10	1 606
22	Cikulur	0	17	1 872
23	Warunggunung	0	8	826
24	Cibadak	0	11	1 312
25	Rangkasbitung	1	24	3 014
26	Kalanganyar	0	11	1 073
27	Maja	0	8	996
28	Curugbitung	0	5	690
Jumlah / Total		4	329	26 976

Sumber: Departemen Agama Kabupaten Lebak

Source : Ministry of Religious Affairs

Tabel 4.1.11 **Banyaknya Sekolah dan Murid Sekolah Madrasah Aliyah, 2018**
Table 4.1.11 **Number of Schools and Students in Senior Islamic High School, 2018**

No.	Kecamatan <i>District</i>	Sekolah <i>School</i>		Murid <i>Student</i>
		Negeri <i>Public</i>	Swasta <i>Private</i>	
(1)	(2)	(3)	(4)	(5)
1	Malingping	-	3	922
2	Wanasalam	-	1	81
3	Panggarangan	-	2	167
4	Cihara	-	1	308
5	Bayah	1	3	735
6	Cilograng	-	1	125
7	Cibeber	-	2	66
8	Cijaku	-	-	186
9	Cigemblong	-	3	-
10	Banjarsari	-	3	274
11	Cileles	-	3	324
12	Gunung kencana	-	-	-
13	Bojongmanik	-	1	62
14	Cirinten	-	3	196
15	Leuwidamar	-	2	209
16	Muncang	-	3	146
17	Sobang	-	2	233
18	Cipanas	-	2	351
19	Lebak Gedong	-	-	-
20	Sajira	-	5	464
21	Cimarga	-	4	296
22	Cikukur	-	8	560
23	Warunggunung	-	3	303
24	Cibadak	-	3	494
25	Rangkasbitung	-	7	1 419
26	Kalanganyar	-	3	709
27	Maja	-	2	188
28	Curugbitung	-	4	195
Jumlah / Total		1	74	9 013

Sumber: Departemen Agama Kabupaten Lebak
 Source : Ministry of Religious Affairs

Tabel 4.2.1 Banyaknya Mahasiswa dan Dosen Menurut Fakultas/Jurusan di STKIP Setia Budhi, 2018
Table *Number of Students and Lecturer by Faculty/Specialization at STKIP Setia Budhi, 2018*

Fakultas/Jurusan <i>Faculty/Specialization</i>	Mahasiswa <i>Student</i>		Jumlah <i>Total</i>	Dosen <i>Lecturer</i>		Jumlah <i>Total</i>
	Laki-Laki <i>Male</i>	Perempuan <i>Female</i>		Laki-Laki <i>Male</i>	Perempuan <i>Female</i>	
(1)	(2)	(3)	(4)	(5)	(6)	(7)
1 DIKSATRASIADA	22	90	112	4	3	7
2 BAHASA INGGRIS	18	83	101	7	2	9
3 SEJARAH	15	15	30	3	1	4
4 PENJASKES	273	30	303	11	4	15
5 PAUD	0	223	223	1	5	6
6 PGSD	71	243	314	4	5	9
Jumlah / Total	399	684	1 083	30	20	50

Sumber: STKIP Setia Budhi

Source : STKIP Setia Budhi

Tabel 4.2.2 Banyaknya Mahasiswa & Dosen Menurut Fakultas/Jurusan AMIK Wira Nusantara, 2018
Table *Number of Students and Lecturer by Faculty/Specialization at AMIK Wira Nusantara, 2018*

Fakultas/Jurusan <i>Faculty/Specialization</i>	Mahasiswa <i>Student</i>			Jumlah <i>Total</i>	Dosen <i>Lecturer</i>		Jumlah <i>Total</i>	Lulusan <i>Total</i>
	Laki-Laki <i>Male</i>	Perempuan <i>Female</i>	Laki-Laki <i>Male</i>		Perempuan <i>Female</i>			
	(2)	(3)	(5)		(6)			
(1)	(2)	(3)	(4)	(5)	(6)	(7)	(8)	
1 MANAJEMEN INFORMATIKA	53	33	86	6	1	7	43	
2 KOMPUTER AKUNTANSI	11	5	16	2	2	4	9	
Jumlah / Total	64	38	102	8	3	11	52	

Sumber: AMIK Wira Nusantara

Source : AMIK Wira Nusantara

Tabel 4.2.3 Banyaknya Mahasiswa dan Dosen Menurut Fakultas/Jurusan di STAI Wasilatul Falah, 2018
Table *Number of Students and Lecturer by Faculty/Specialization at STAI Wasilatul Falah, 2018*

Fakultas/Jurusan <i>Faculty/Specialization</i>	Mahasiswa <i>Student</i>		Jumlah <i>Total</i>	Dosen <i>Lecturer</i>		Jumlah <i>Total</i>	Lulusan
	Laki-Laki <i>Male</i>	Perempuan <i>Female</i>		Laki-Laki <i>Male</i>	Perempuan <i>Female</i>		
(1)	(2)	(3)	(4)	(5)	(6)	(7)	(8)
1 TARBIYAH/PAI (S-1)	79	100	174	27	4	31	1 191
2 Pendidikan Bahasa Arab (PBA)	8	8	16	8	0	8	54
3 Ekonomi Syari'ah	54	46	100	15	1	16	54
Jumlah / Total	136	154	290	50	5	55	1 299

Sumber: STAI Wasilatul Falah
 Source : STAI Wasilatul Falah

Tabel 4.2.4 Banyaknya Mahasiswa dan Dosen Menurut Fakultas/Jurusan di AKPER Yatna Yuana Lebak, 2018
Table *Number of Students and Lecturer by Faculty/Specialization at AKPER Yatna Yuana Lebak, 2018*

Fakultas/Jurusan <i>Faculty/Specialization</i>	Mahasiswa <i>Student</i>			Jumlah <i>Total</i>	Dosen <i>Lecturer</i>		Jumlah <i>Total</i>	Lulusan <i>Total</i>
	Laki-Laki <i>Male</i>	Perempuan <i>Female</i>	Laki-Laki <i>Male</i>		Perempuan <i>Female</i>			
	(2)	(3)	(4)		(5)	(6)		
1 KEPERAWATAN								
Dosen :								
Dosen Tetap					4	9	13	
Dosen Tamu					4	2	6	
Mahasiswa :								
Jalur Umum	99	81	180					84
Jalur Khusus	-	-	-					-
Jumlah / Total	99	81	180		8	11	19	84

Sumber: Akademi Keperawatan Yatna Yuana Lebak
 Source : *Yatna Yuana Lebak Nursing Academy*

Tabel 4.2.5 Banyaknya Mahasiswa dan Dosen Menurut Fakultas/Jurusan di STISIP Setia Budhi, 2018
Table *Number of Students and Lecturer by Faculty/Specialization at STISIP Setia Budhi, 2018*

Fakultas/Jurusan <i>Faculty/Specialization</i>	Mahasiswa <i>Student</i>		Jumlah <i>Total</i>	Dosen <i>Lecturer</i>
	Laki-Laki <i>Male</i>	Perempuan <i>Female</i>		
(1)	(2)	(3)	(4)	(5)
1 ADMINISTRASI NEGARA	198	130	328	25
2 ILMU PEMERINTAHAN	50	13	63	24
Jumlah / Total	248	143	491	49

Sumber: STISIP Setia Budhi
 Source : *STISIP Setia Budhi*

Tabel 4.2.6 **Banyaknya Mahasiswa dan Dosen Menurut Fakultas/Jurusan di STAI La-Tansa Mashiro, 2018**
Table *Number of Students and Lecturer by Faculty/Specialization at STAI La-Tansa Mashiro, 2018*

Fakultas/Jurusan <i>Faculty/Specialization</i>	Mahasiswa <i>Student</i>			Jumlah <i>Total</i>	Dosen <i>Lecturer</i>		Jumlah <i>Total</i>	Lulusan <i>Graduate</i>
	Laki-Laki <i>Male</i>	Perempuan <i>Female</i>	Laki-Laki <i>Male</i>		Perempuan <i>Female</i>			
	(2)	(3)	(5)		(6)			
(1)	(2)	(3)	(4)	(5)	(6)	(7)	(8)	
1 TARBIYAH / PAI	183	284	467	38	13	51	110	
Jumlah / Total	183	284	467	38	13	51	110	

Sumber: STAI La-Tansa Mashiro

Source : STAI La-Tansa Mashiro

Tabel 4.2.7 **Banyaknya Mahasiswa dan Dosen Menurut Fakultas/Jurusan di STIE La-Tansa Mashiro, 2018**
Table *Number of Students and Lecturer by Faculty/Specialization at STIE La-Tansa Mashiro, 2018*

Fakultas/Jurusan <i>Faculty/Specialization</i>	Mahasiswa <i>Student</i>			Jumlah <i>Total</i>	Dosen <i>Lecturer</i>		Jumlah <i>Total</i>	Lulusan
	Laki-Laki <i>Male</i>	Perempuan <i>Female</i>			Laki-Laki <i>Male</i>	Perempuan <i>Female</i>		
(1)	(2)	(3)	(4)	(5)	(6)	(7)	(8)	
1 MANAJEMEN	437	356	793	44	14	58	110	
2 AKUNTANSI	156	340	496	6	8	14	128	
3 Pasca Sarjana	83	17	100	10	1	11	35	
Jumlah / Total	676	713	1 389	60	23	83	273	

Sumber: STIE La-Tansa Mashiro

Source : STIE La-Tansa Mashiro

Tabel 4.2.8 Banyaknya Mahasiswa dan Dosen Menurut Fakultas/Jurusan di AKBID Latansa Mashiro, 2018
Table *Number of Students and Lecturer by Faculty/Specialization at AKBID Rangkasbitung, 2018*

Fakultas/Jurusan <i>Faculty/Specialization</i>	Mahasiswa <i>Student</i>			Jumlah <i>Total</i>	Dosen <i>Lecturer</i>		Jumlah <i>Total</i>	Lulusan
	Laki-Laki <i>Male</i>	Perempuan <i>Female</i>	Laki-Laki <i>Male</i>		Perempuan <i>Female</i>			
	(2)	(3)				(5)		
(1)	(2)	(3)	(4)	(5)	(6)	(7)	(8)	
1 KEBIDANAN	-	100	100	2	14	16	46	
Jumlah / Total	-	100	100	2	14	16	46	

Sumber: AKBID La-Tansa Mashiro

Source : AKBID La-Tansa Mashiro

Tabel 4.2.9 Banyaknya Mahasiswa dan Dosen Menurut Fakultas/Jurusan di STKIP PGRI, 2018*
Table *Number of Students and Lecturer by Faculty/Specialization at STKIP PGRI, 2018**

Fakultas/Jurusan <i>Faculty/Specialization</i>	Mahasiswa <i>Student</i>			Jumlah <i>Total</i>	Dosen <i>Lecturer</i>		Jumlah <i>Total</i>
	Laki-Laki <i>Male</i>	Perempuan <i>Female</i>	Laki-Laki <i>Male</i>		Perempuan <i>Female</i>		
	(2)	(3)	(5)		(6)		
(1)	(2)	(3)	(4)	(5)	(6)	(7)	
1 PENDIDIKAN / PPKN Rangkasbitung	24	31	55				
2 PENDIDIKAN / BIOLOGI Rangkasbitung	11	24	35	17	10	27	
3 PGSD	15	65	80				
Jumlah / Total	50	120	170	17	10	27	

Sumber: STKIP PGRI

Source : STKIP PGRI

*Data 2018 Tidak Masuk

Tabel 4.3.1 **Banyaknya Kejadian Bencana Alam, 2018**
Table 4.3.1 **Number of Disaster Happened, 2018**

No.	Kecamatan District	Banjir Flood	Kebakaran Wildfire	Tanah Longsor Landslide	Puting Beliung Earthquake	Jumlah Total
(1)	(2)	(3)	(4)	(5)	(6)	(7)
1	Malingping	1	4	-	4	9
2	Wanasalam	2	5	1	3	11
3	Panggarangan	2	3	1	1	7
4	Cihara	-	1	1	4	6
5	Bayah	2	2	1	-	5
6	Cilograng	1	4	-	-	5
7	Cibeber	-	1	4	-	5
8	Cijaku	3	-	-	4	7
9	Cigemblong	-	2	-	2	4
10	Banjarsari	6	7	-	2	15
11	Cileles	-	8	-	2	10
12	Gunung kencana	2	4	-	4	10
13	Bojongmanik	1	4	-	3	8
14	Cirinten	1	3	-	6	10
15	Leuwidamar	-	6	2	6	14
16	Muncang	2	2	1	-	5
17	Sobang	-	2	6	1	9
18	Cipanas	1	2	3	-	6
19	Lebak Gedong	-	2	2	-	4
20	Sajira	1	6	-	5	12
21	Cimarga	2	5	1	6	14
22	Cikukur	-	6	-	4	11
23	Warunggunung	-	5	-	7	12
24	Cibadak	1	6	1	7	15
25	Rangkasbitung	2	3	1	7	13
26	Kalanganyar	1	-	-	3	4
27	Maja	-	2	-	3	5
28	Curugbitung	1	1	-	1	3
Jumlah/Total		32	96	26	85	239

Sumber: BPBD Kabupaten Lebak

Source : Regional Disaster Bureau of Lebak Regency

Tabel 4.3.2 **Banyaknya Karang Taruna menurut Perkembangannya, 2018**
Table *Number of The Youth Group "Karang Taruna", 2018*

No.	Kecamatan <i>District</i>	Tumbuh <i>Growth</i>	Berkembang <i>Developed</i>	Maju <i>More Growth</i>	Percontohan <i>Typify</i>	Jumlah <i>Total</i>
(1)	(2)	(3)	(4)	(5)	(6)	(7)
1	Malingping	14	0	0	0	14
2	Wanasalam	13	0	0	0	13
3	Panggarangan	10	1	0	0	11
4	Cihara	9	0	0	0	9
5	Bayah	10	1	0	0	11
6	Cilograng	10	0	0	0	10
7	Cibeber	22	0	0	0	22
8	Cijaku	10	0	0	0	10
9	Cigemblong	9	0	0	0	9
10	Banjarsari	20	0	0	0	20
11	Cileles	12	0	0	0	12
12	Gunung kencana	12	0	0	0	12
13	Bojongmanik	9	0	0	0	9
14	Cirinten	10	0	0	0	10
15	Leuwidamar	12	0	0	0	12
16	Muncang	12	0	0	0	12
17	Sobang	10	0	0	0	12
18	Cipanas	13	1	0	0	14
19	Lebak Gedong	6	0	0	0	6
20	Sajira	15	0	0	0	15
21	Cimarga	17	0	0	0	17
22	Cikukur	13	0	0	0	13
23	Warunggunung	11	1	0	0	12
24	Cibadak	15	0	0	0	15
25	Rangkasbitung	13	2	0	1	16
26	Kalanganyar	7	0	0	0	7
27	Maja	13	1	0	0	14
28	Curugbitung	10	0	0	0	10
Jumlah / Total		337	7	0	1	345

Sumber: Kantor Dinas Sosial Kabupaten Lebak

Source : *Social Office of Lebak Regency*

Tabel 4.3.3 **Banyaknya Penyandang Masalah Kesejahteraan Sosial (PMKS), 2018**
Table 4.3.3 **Number of Invalid by Kinds, 2018**

No.	Kecamatan District	Penyandang Disabilitas			Anak Dengan Kedisabilitas (ADK)		
		L	P	JUMLAH	L	P	JUMLAH
(1)	(2)	(3)	(4)	(5)	(6)	(7)	(8)
1	Malingping	152	38	19	37	7	44
2	Wanasalam	78	41	119	32	24	56
3	Panggarangan	84	62	146	10	6	16
4	Cihara	93	105	198	12	12	24
5	Bayah	40	45	85	1	8	9
6	Cilograng	81	112	193	75	87	162
7	Cibeber	175	131	306	5	3	8
8	Cijaku	70	42	112	6	4	10
9	Cigemblong	80	70	150	11	8	19
10	Banjarsari	237	142	379	17	8	25
11	Cileles	69	40	109	3	1	4
12	Gunung kencana	5	7	12	42	38	80
13	Bojongmanik	55	27	82	4	1	5
14	Cirinten	166	107	273	16	8	24
15	Leuwidamar	92	65	157	20	21	41
16	Muncang	91	51	142	25	13	38
17	Sobang	74	44	118	9	6	15
18	Cipanas	65	15	80	19	4	23
19	Lebak Gedong	80	70	150	2	4	6
20	Sajira	146	81	227	47	24	71
21	Cimarga	123	84	207	2	1	3
22	Cikukur	129	104	233	21	26	47
23	Warunggunung	77	43	120	4	0	4
24	Cibadak	117	79	196	9	5	14
25	Rangkasbitung	131	132	263	21	26	47
26	Kalanganyar	212	53	265	8	5	13
27	Maja	93	100	193	36	57	93
28	Curugbitung	223	189	412	25	21	46
Jumlah / Total		3 041	2 083	5 117	622	504	1 126

Sumber: Kantor Dinas Sosial Kabupaten Lebak

Source : Social Office of Lebak Regency

Tabel 4.3.4 **Banyaknya ORSOS / Yayasan menurut Klasifikasinya, 2018**
Table **Number of Sosial Organization / Foundation, 2018**

No.	Kecamatan <i>District</i>	Tercatat <i>Noted</i>	Terdaftar <i>Registered</i>	Dikukuhkan <i>Strengthened</i>	Diakui <i>Admited</i>	Jumlah <i>Total</i>
(1)	(2)	(3)	(4)	(5)	(6)	(7)
1	Malingping	0	0	0	0	0
2	Wanasalam	0	0	0	0	0
3	Panggarangan	0	0	0	0	0
4	Cihara	0	0	0	0	0
5	Bayah	0	1	0	0	1
6	Cilograng	0	2	0	0	2
7	Cibeber	0	1	0	0	1
8	Cijaku	0	0	0	0	0
9	Cigemblong	0	0	0	0	0
10	Banjarsari	0	0	0	0	0
11	Cileles	0	3	0	0	3
12	Gunung kencana	0	0	0	0	0
13	Bojongmanik	0	2	0	0	2
14	Cirinten	0	1	0	0	1
15	Leuwidamar	0	2	0	0	2
16	Muncang	0	5	0	0	5
17	Sobang	0	1	0	0	1
18	Cipanas	0	7	0	0	7
19	Lebak Gedong	0	2	0	0	2
20	Sajira	0	5	0	0	4
21	Cimarga	0	2	0	0	2
22	Cikulur	0	6	0	0	6
23	Warunggunung	0	5	0	0	5
24	Cibadak	0	0	5	0	5
25	Rangkasbitung	0	16	0	0	16
26	Kalanganyar	0	3	0	0	3
27	Maja	0	4	0	0	4
28	Curugbitung	0	1	0	0	1
Jumlah / Total		0	74	0	0	74

Sumber: Kantor Dinas Sosial Kabupaten OLebak
 Source : Social Office of Lebak Regency54

Tabel 4.3.5 Banyaknya Pekerja Sosial Masyarakat dan Tenaga kerja Sosial Kecamatan, 2018
Table *Number of Society Social Workers and Distric Social Workers, 2018*

No.	Kecamatan District	PSM	TKSK	JUMLAH
(1)	(2)	(3)	(4)	(5)
1	Malingping	70	1	71
2	Wanasalam	65	1	66
3	Panggarangan	55	1	56
4	Cihara	45	1	46
5	Bayah	55	1	56
6	Cilograng	50	1	51
7	Cibeber	110	1	111
8	Cijaku	50	1	51
9	Cigemblong	45	1	46
10	Banjarsari	100	1	101
11	Cileles	60	1	61
12	Gunung kencana	60	1	61
13	Bojongmanik	45	1	46
14	Cirinten	50	1	51
15	Leuwidamar	60	1	61
16	Muncang	60	1	61
17	Sobang	50	1	51
18	Cipanas	70	1	71
19	Lebak Gedong	30	1	31
20	Sajira	75	1	76
21	Cimarga	85	1	86
22	Cikulur	65	1	66
23	Warunggunung	60	1	61
24	Cibadak	75	1	76
25	Rangkasbitung	80	1	81
26	Kalanganyar	35	1	36
27	Maja	70	1	71
28	Curugbitung	50	1	51
Jumlah / Total		1.725	28	1 753

Sumber: Kantor Dinas Sosial Kabupaten Lebak
 Source : Social Office of Lebak Regency

Tabel 4.4.1 **Banyaknya Puskesmas, Apotik, dan Balai Pengobatan, 2018**
Table *Number of Public Health Centre, Dispensaries, and Medical Clinics, 2018*

No.	Kecamatan <i>District</i>	Umum <i>Public</i>	Pembantu <i>Sub Center</i>	Keliling <i>Mobile</i>
(1)	(2)	(3)	(4)	(5)
1	Malingping	2	2	2
2	Wanasalam	2	3	2
3	Panggarangan	1	5	1
4	Cihara	1	0	1
5	Bayah	1	5	1
6	Cilograng	1	2	1
7	Cibeber	3	3	3
8	Cijaku	1	1	1
9	Cigemblong	1	1	1
10	Banjarsari	2	4	2
11	Cileles	2	2	2
12	Gunung kencana	1	4	1
13	Bojongmanik	1	1	1
14	Cirinten	1	3	1
15	Leuwidamar	2	3	2
16	Muncang	1	4	1
17	Sobang	1	4	1
18	Cipanas	1	4	1
19	Lebak Gedong	1	1	1
20	Sajira	2	0	2
21	Cimarga	2	2	2
22	Cikukur	2	2	2
23	Warunggunung	2	2	2
24	Cibadak	2	3	2
25	Rangkasbitung	3	3	3
26	Kalanganyar	1	1	1
27	Maja	1	2	1
28	Curugbitung	1	3	1
Jumlah / Total		42	70	42

Sumber: Kantor Dinas Kesehatan Kabupaten Lebak
 Source : Health Services of Lebak Regency

Tabel 4.4.2 Banyaknya Dokter dan Paramedis Di Puskesmas, 2018
Table Number of Doctor and Paramedical in Public Health Centre, 2018

No.	Kecamatan <i>District</i>	Dokter Umum <i>General Pyhsician</i>	Dokter Gigi <i>Dentist</i>	Bidan
(1)	(2)	(3)	(4)	(5)
1	Malingping	5	0	49
2	Wanasalam	2	0	31
3	Panggarangan	2	0	31
4	Cihara	2	0	27
5	Bayah	3	1	35
6	Cilograng	2	0	13
7	Cibeber	2	1	56
8	Cijaku	2	0	27
9	Cigemblong	1	0	14
10	Banjarsari	3	1	37
11	Cileles	2	3	31
12	Gunung kencana	1	1	17
13	Bojongmanik	2	1	15
14	Cirinten	1	0	14
15	Leuwidamar	4	1	34
16	Muncang	0	1	28
17	Sobang	0	1	17
18	Cipanas	3	1	34
19	Lebak Gedong	2	1	26
20	Sajira	4	2	45
21	Cimarga	2	2	42
22	Cikukur	3	2	31
23	Warunggunung	4	2	40
24	Cibadak	3	2	53
25	Rangkasbitung	5	3	52
26	Kalanganyar	2	1	26
27	Maja	3	2	25
28	Curugbitung	4	0	22
Jumlah / Total		69	29	1 272

Sumber: Kantor Dinas Kesehatan Kabupaten Lebak

Source : Health Services of Lebak Regency

Lanjutan Tabel / *Continued Table 4.4.2*

No.	Kecamatan <i>District</i>	Apoteker <i>Pharmacist</i>	Farmasi <i>Farmacy</i>	Perawat <i>Nurse</i>	Kesehatan Masyarakat <i>Ordely</i>
(1)	(2)	(3)	(4)	(5)	(6)
1	Malingping	0	0	24	0
2	Wanasalam	0	0	25	2
3	Panggarangan	0	0	25	1
4	Cihara	0	0	14	1
5	Bayah	0	1	21	1
6	Cilograng	0	1	20	1
7	Cibeber	1	2	45	2
8	Cijaku	0	0	6	1
9	Cigemblong	0	0	6	0
10	Banjarsari	0	0	31	2
11	Cileles	0	1	15	1
12	Gunung kencana	0	0	18	0
13	Bojongmanik	0	0	11	1
14	Cirinten	0	0	9	0
15	Leuwidamar	0	3	27	2
16	Muncang	0	1	13	0
17	Sobang	0	2	13	0
18	Cipanas	0	1	24	0
19	Lebak Gedong	0	1	12	3
20	Sajira	0	2	32	4
21	Cimarga	0	2	14	3
22	Cikulur	2	1	19	2
23	Warunggunung	1	3	30	1
24	Cibadak	2	1	18	2
25	Rangkasbitung	1	6	33	3
26	Kalanganyar	0	1	9	0
27	Maja	0	2	21	0
28	Curugbitung	0	2	17	1
Jumlah / Total		7	33	556	34

Sumber: Kantor Dinas Kesehatan Kabupaten Lebak

Source : *Health Services of Lebak Regency*

Tabel 4.4.3 **Jumlah Posyandu dan Kader Aktif, 2018**
Table 4.4.3 **Number of Integrated Servicing Forums and Active Cadre, 2018**

No.	Kecamatan District	POSYANDU Integrated Servicing Forum	Kader / Cadre
(1)	(2)	(3)	(4)
1	Malingping	96	240
2	Wanasalam	67	355
3	Panggarangan	71	355
4	Cihara	53	265
5	Bayah	71	375
6	Cilograng	61	305
7	Cibeber	90	450
8	Cijaku	54	265
9	Cigemblong	42	210
10	Banjarsari	102	505
11	Cileles	80	400
12	Gunung kencana	71	355
13	Bojongmanik	52	260
14	Cirinten	54	270
15	Leuwidamar	85	425
16	Muncang	46	230
17	Sobang	52	260
18	Cipanas	66	330
19	Lebak Gedong	28	140
20	Sajira	76	380
21	Cimarga	100	500
22	Cikulur	65	325
23	Warunggunung	97	385
24	Cibadak	84	420
25	Rangkasbitung	168	825
26	Kalanganyar	48	240
27	Maja	64	320
28	Curugbitung	54	270
Jumlah / Total		1 997	9 660

Sumber: Kantor Dinas Kesehatan Kabupaten Lebak
 Source : Health Services of Lebak Regency

Tabel 4.4.4 **Persentase Masyarakat Berdasarkan Status Gizi, 2018**
Table *Percentage of People Nutrient Condition Based on Nutrient Status, 2018*

No.	Kecamatan District	Gizi Lebih Over Nutrient	Gizi Baik Well Nutrient	Gizi Kurang Less Nutrient	Gizi Buruk Bad Nutrient
(1)	(2)	(3)	(4)	(5)	(6)
1	Malingping	356	4 898	282	14
2	Wanasalam	4	3 681	194	1
3	Panggarangan	14	2 951	124	8
4	Cihara	2	2 646	29	3
5	Bayah	40	3 526	153	19
6	Cilograng	43	2 514	204	3
7	Cibeber	138	4 666	159	8
8	Cijaku	48	2 027	248	30
9	Cigemblong	14	1 756	95	-
10	Banjarsari	286	3 690	268	55
11	Cileles	348	3 659	241	9
12	Gunung kencana	54	2 708	187	26
13	Bojongmanik	98	1 702	162	14
14	Cirinten	16	2 150	216	9
15	Leuwidamar	44	3 849	238	29
16	Muncang	10	2 967	143	18
17	Sobang	1	2 542	92	8
18	Cipanas	32	3 832	453	31
19	Lebak Gedong	123	1 487	111	-
20	Sajira	70	4 207	372	53
21	Cimarga	122	3 992	780	185
22	Cikurur	151	3 881	550	48
23	Warunggunung	90	4 737	450	84
24	Cibadak	76	5 388	505	95
25	Rangkasbitung	142	9 606	383	108
26	Kalanganyar	94	3 208	205	16
27	Maja	54	4 956	523	49
28	Curugbitung	33	2 695	262	25
Jumlah / Total		2.503	99 921	7 629	948

Sumber: Kantor Dinas Kesehatan Kabupaten Lebak

Source : Official of Social Welfare Service of Lebak Regency

Tabel 4.5.1 **Banyaknya Peserta KB Pemerintah Menurut Alat Kontrasepsi Yang Digunakan, 2018**
Table 4.5.1 **Number of Government Acceptors by Methode of Contraception, 2018**

No.	Kecamatan <i>District</i>	IUD	MOW <i>Tubec- tomy</i>	MOP <i>Vasec- tomy</i>	Kondom <i>Condom</i>	Susuk <i>Implant</i>	Suntik <i>Injection</i>	Pil <i>Pill</i>
(1)	(2)	(3)	(4)	(5)	(6)	(7)	(8)	(9)
1	Malingping	0	0	0	7	77	1 158	562
2	Wanasalam	20	0	0	0	109	371	218
3	Panggarangan	18	0	0	37	225	337	141
4	Cihara	0	0	0	2	42	588	273
5	Bayah	21	2	0	22	253	1 221	802
6	Cilograng	0	0	0	0	0	953	493
7	Cibeber	0	0	1	0	356	82	40
8	Cijaku	0	1	0	0	0	302	42
9	Cigemblong	0	0	0	7	50	538	178
10	Banjarsari	2	0	0	0	123	506	234
11	Cileles	4	0	0	67	235	793	458
12	Gunung kencana	0	0	0	0	68	153	50
13	Bojongmanik	23	0	0	0	262	205	202
14	Cirinten	18	0	0	50	46	508	161
15	Leuwidamar	19	0	0	0	250	169	90
16	Muncang	120	0	0	80	556	821	362
17	Sobang	44	0	0	25	667	697	264
18	Cipanas	39	1	0	75	176	496	440
19	Lebak Gedong	0	0	0	2	44	549	324
20	Sajira	7	0	0	0	26	864	179
21	Cimarga	34	0	0	12	102	823	305
22	Cikulur	15	0	0	0	181	1 127	248
23	Warunggunung	19	6	0	5	144	1 103	94
24	Cibadak	29	0	0	0	389	687	570
25	Rangkasbitung	297	363	3	102	889	1 698	578
26	Kalanganyar	0	0	0	4	0	410	86
27	Maja	44	0	0	0	169	863	879
28	Curugbitung	0	3	1	0	193	602	167
Jumlah / Total		773	376	5	497	5 642	18 624	8 440

Sumber: Dinas Keluarga Berencana dan Kependudukan Kabupaten Lebak

Source : Family Planning and Population Board of Lebak Regency

Tabel 4.5.2 Banyaknya Akseptor Baru Menurut Alat Kontrasepsi Yang Digunakan, 2018
Table Number of Private Acceptors by Methode of Contraception, 2018

No.	Kecamatan <i>District</i>	IUD <i>IUD</i>	MOW <i>Tubec- tomy</i>	MOP <i>Vasec- tomy</i>	Kondom <i>Condom</i>	Susuk <i>Implant</i>	Suntik <i>Injection</i>	Pil <i>Pill</i>
(1)	(2)	(3)	(4)	(5)	(6)	(7)	(8)	(9)
1	Malingping	-	-	-	7	77	1 158	562
2	Wanasalam	20	-	-	-	109	371	218
3	Panggarangan	18	-	-	37	225	337	141
4	Cihara	-	-	-	2	42	588	273
5	Bayah	21	2	-	22	253	1 221	802
6	Cilograng	-	-	-	-	-	953	493
7	Cibeber	-	-	1	-	356	101	46
8	Cijaku	-	1	-	-	-	326	45
9	Cigemblong	-	-	-	7	50	538	178
10	Banjarsari	2	1	-	-	123	691	326
11	Cileles	4	-	-	67	235	793	458
12	Gunung kencana	-	-	-	-	68	234	108
13	Bojongmanik	23	-	-	-	487	371	193
14	Cirinten	18	-	-	50	46	508	161
15	Leuwidamar	24	-	-	-	487	371	193
16	Muncang	120	-	-	80	559	837	384
17	Sobang	44	-	-	25	677	697	264
18	Cipanas	39	1	-	75	187	567	560
19	Lebak Gedong	-	-	-	2	44	549	324
20	Sajira	7	-	-	-	26	864	179
21	Cimarga	35	-	-	12	122	869	305
22	Cikukur	15	-	-	-	181	1 246	284
23	Warunggunung	22	6	-	5	144	1 103	94
24	Cibadak	29	-	-	-	399	978	572
25	Rangkasbitung	322	363	3	102	889	1 989	578
26	Kalanganyar	-	-	-	4	-	410	86
27	Maja	44	-	-	-	169	863	879
28	Curugbitung	-	3	1	-	193	602	167
29	RSUD	-	-	-	-	-	-	-
Jumlah / Total		807	377	5	497	5 923	19 969	8 882

Sumber: Dinas Keluarga Berencana dan Kependudukan Kabupaten Lebak

Source : Family Planning and Population Board of Lebak Regency

Tabel 4.5.3 **Jumlah Pasangan Usia Subur (PUS), 2018**
Table *Pair of Fertile Age (PFA), 2018*

No.	Kecamatan <i>District</i>	Pasangan Usia Subur (PUS)
		<i>Pair of Fertile Age (PFA)</i>
(1)	(2)	(3)
1	Malingping	11 511
2	Wanasalam	15 054
3	Panggarangan	8 063
4	Cihara	8 564
5	Bayah	8 779
6	Cilograng	6 769
7	Cibeber	14 245
8	Cijaku	6 035
9	Cigemblong	7 295
10	Banjarsari	11 566
11	Cileles	9 816
12	Gunung kencana	7 520
13	Bojongmanik	4 787
14	Cirinten	6 838
15	Leuwidamar	10 008
16	Muncang	7 791
17	Sobang	10 618
18	Cipanas	11 553
19	Lebak Gedong	6 219
20	Sajira	10 668
21	Cimarga	12 239
22	Cikulur	9 076
23	Warunggunung	12 480
24	Cibadak	15 135
25	Rangkasbitung	28 333
26	Kalanganyar	7 806
27	Maja	13 416
28	Curugbitung	7 862
Jumlah / Total		290 046

Sumber: Dinas Keluarga Berencana dan Kependudukan Kabupaten Lebak

Source : Family Planning and Population Board of Lebak Regency

Tabel 4.6.1 Jumlah Penderita Rawat Jalan menurut Jenis Penyakit yang Diderita di RSUD dr. Adjidarmo, 2018*
Table *Number of Get Out Medical Patients Treated by Kind of Diseases dr. Adjidarmo Regency Government Public Hospital, 2018**

No.	Nama / Jenis Penyakit Name of Disease	Jumlah Total	Persentase Percentage
(1)	(2)	(3)	(4)
1	Kolera	0	0
2	Diare	125	0,148%
3	Disentri	7	0,008%
4	Tifoid	59	0,069%
5	Tb.Paru BTA+	2 119	2,513%
6	Tb .Paru Klinis	1 222	1,449%
7	Kusta PB	4	0,004%
8	Kusta MB	0	0
9	Difteri	0	0
10	Batuk Rejan	0	0
11	Tetanus	3	0,003%
12	Polioymyelitis Akut	0	0
13	Campak	1	0,001%
14	Hepatitis	90	0,106%
15	Rabies	0	0
16	DBD (DHF)	5	0,005%
17	Malaria Falciparum	0	0
18	Malaria Vivak	0	0
19	Malaria Mix	0	0
20	Malaria Klinis	0	0
21	Sifilis	0	0
22	Infeksi Gonorho	2	0,002%
23	Frambusia	0	0
24	Filariasis	0	0
25	Infeksi Saluran Pernapasan Atas	538	0,638%
26	Pneumonoa	167	0,198%
27	Bronchitis	16	0,018%
28	Influenza	0	0
29	Tetanus Neonatorum	1	0,001%
30	Lain-Lain	79 937	94,11%
Jumlah / Total		84 296	98,913%

Sumber: RSUD dr. Adjidarmo Kabupaten Lebak

Source : dr. Adjidarmo Regency Government Public Hospital of Lebak Regency

*Data 2018 Tidak Masuk

Jumlah Penderita Rawat Inap menurut Jenis Penyakit yang Diderita di RSUD dr. Adjidarmo, 2018*
Number of Medical Patients Treated by Kind of Disease at dr. Adjidarmo Regency Government Public Hospital, 2018*

No.	Nama / Jenis Penyakit Name of Disease	Jumlah Total	Persentase Percentage
(1)	(2)	(3)	(4)
1	Kolera	0	0
2	Diare	890	3,631%
3	Disentri	61	0,249%
4	Tifoid	318	1,297%
5	Tb.Paru BTA+	352	1,436%
6	Tb .Paru Klinis	227	0,926%
7	Kusta PB	0	0
8	Kusta MB	0	0
9	Difteri	2	0,008%
10	Batuk Rejan	0	0
11	Tetanus	3	0,012%
12	Polioymyelitis Akut	0	0
13	Campak	12	0,049%
14	Hepatitis	31	0,126%
15	Rabies	0	0
16	DBD (DHF)	77	0,314%
17	Malaria Falciparum	0	0
18	Malaria Vivak	0	0
19	Malaria Mix	0	0
20	Malaria Klinis	0	0
21	Sifilis	0	0
22	Infeksi Gonorho	0	0
23	Frambusia	0	0
24	Filariasis	0	0
25	Infeksi Saluran Pernapasan Atas	79	0,322
26	Pneumonia	389	1,587%
27	Bronchitis	13	0,053%
28	Influenza	0	0
29	Tetanus Neonatorum	3	0,012%
30	Lain-Lain	22 055	89,976%
Jumlah / Total		24 512	100,00%

Sumber: RSUD dr. Adjidarmo Kabupaten Lebak

Source : dr. Adjidarmo Regency Government Public Hospital of Lebak Regency

*Data 2018 Tidak Masuk

Tabel 4.6.3 **Jumlah Penderita Rawat Jalan menurut Jenis Penyakit yang Diderita di RS MISI, 2018**
Table *Number of Get Out Medical Patients Treated by Kind of Diseases MISI Hospital, 2018*

No.	Nama / Jenis Penyakit <i>Name of Disease</i>	Jumlah <i>Total</i>	Persentase <i>Percentage</i>
(1)	(2)	(3)	(4)
1	Kolera	-	-
2	Diare	875	15,88%
3	Disentri	3	0,05%
4	Tifoid	598	10,85%
5	Tb.Paru BTA+	2 177	39,50%
6	Tb .Paru Klinis	-	-
7	Kusta PB	-	-
8	Kusta MB	-	-
9	Difteri	-	-
10	Batuk Rejan	-	-
11	Tetanus	-	-
12	Polioymyelitis Akut	-	-
13	Campak	2	0,04%
14	Hepatitis	-	-
15	Rabies	-	-
16	DBD (DHF)	34	0,62%
17	Malaria Falciparum	-	-
18	Malaria Vivak	-	-
19	Malaria Mix	-	-
20	Malaria Klinis	-	-
21	Sifilis	-	-
22	Infeksi Gonorho	1	0,02%
23	Frambusia	-	-
24	Filariasis	-	-
25	Infeksi Saluran Pernapasan Atas	1 332	24,17%
26	Pneumonoa	238	4,32%
27	Bronchitis	251	4,55%
28	Influenza	-	-
29	Tetanus Neonatorum	-	-
30	Lain-Lain	-	-
Jumlah / Total		5 511	100%

Sumber: RS MISI

Source : MISI Hospital

Tabel 4.6.4 Jumlah Penderita Rawat Inap menurut Jenis Penyakit yang Diderita di RS MISI, 2018
Table Number of Medical Patients Treated by Kind of Disease at MISI Hospital, 2018

No.	Nama / Jenis Penyakit Name of Disease	Jumlah Total	Persentase Percentage
(1)	(2)	(3)	(4)
1	Kolera	-	-
2	Diare	343	17,84%
3	Disentri	11	0,57%
4	Tifoid	865	44,98%
5	Tb.Paru BTA+	175	9,10%
6	Tb .Paru Klinis	-	-
7	Kusta PB	-	-
8	Kusta MB	-	-
9	Difteri	-	-
10	Batuk Rejan	-	-
11	Tetanus	1	0,05%
12	Polioomyelitis Akut	-	-
13	Campak	1	0,05%
14	Hepatitis	7	0,36%
15	Rabies	-	-
16	DBD (DHF)	45	2,34%
17	Malaria Falciparum	-	-
18	Malaria Vivax	-	-
19	Malaria Mix	-	-
20	Malaria Klinis	-	-
21	Sifilis	-	-
22	Infeksi Gonorrhoe	-	-
23	Frambusia	-	-
24	Filariasis	-	-
25	Infeksi Saluran Pernapasan Atas	228	11,86%
26	Pneumonia	207	10,76%
27	Bronchitis	40	2,08%
28	Influenza	-	-
29	Tetanus Neonatorum	-	-
30	Lain-Lain	-	-
Jumlah / Total		1 923	100%

Sumber: RS MISI

Source : MISI Hospital

Tabel 4.6.5 Jumlah Penderita Rawat Jalan menurut Jenis Penyakit yang Diderita di RS Kartini, 2018
Table *Number of Get Out Medical Patients Treated by Kind of Diseases Kartini Hospital, 2018*

No.	Nama / Jenis Penyakit <i>Name of Disease</i>	Jumlah <i>Total</i>	Persentase <i>Percentage</i>
(1)	(2)	(3)	(4)
1	Kolera	0	0
2	Diare	276	0,66%
3	Disentri	11	0,03%
4	Tifoid	103	0,25%
5	Tb.Paru BTA+	998	2,38%
6	Tb .Paru Klinis	889	2,21%
7	Kusta PB	0	0
8	Kusta MB	0	0
9	Difteri	1	0
10	Batuk Rejan	0	0
11	Tetanus	3	0,01%
12	Polioymyelitis Akut	0	0
13	Campak	1	0
14	Hepatitis	63	0,15%
15	Rabies	0	0
16	DBD (DHF)	13	0,03%
17	Malaria Falciparum	0	0
18	Malaria Vivak	0	0
19	Malaria Mix	0	0
20	Malaria Klinis	0	0
21	Sifilis	0	0
22	Infeksi Gonorho	0	0
23	Frambusia	0	0
24	Filariasis	1	0
25	Infeksi Saluran Pernapasan Atas	725	1,73%
26	Pneumonoa	13	0,03%
27	Bronchitis	112	0,27%
28	Influenza	0	0
29	Tetanus Neonatorum	0	0
30	Lain-Lain	38 681	92,34%
Jumlah / Total		41 890	100%

Sumber: RS Kartini

Source : *Kartini Hospital*

Tabel 4.6.6 Jumlah Penderita Rawat Inap menurut Jenis Penyakit yang Diderita di RS RS Kartini, 2018
Table Number of Medical Patients Treated by Kind of Diseases Kartini Hospital, 2018

No.	Nama / Jenis Penyakit Name of Disease	Jumlah Total	Persentase Percentage
(1)	(2)	(3)	(4)
1	Kolera	0	0
2	Diare	79	1,28%
3	Disentri	7	0,11%
4	Tifoid	166	2,69%
5	Tb.Paru BTA+	65	1,05%
6	Tb .Paru Klinis	61	0,99%
7	Kusta PB	0	0
8	Kusta MB	0	0
9	Difteri	0	0
10	Batuk Rejan	0	0
11	Tetanus	2	0,03%
12	Polioymyelitis Akut	0	0
13	Campak	0	0
14	Hepatitis	8	0,13%
15	Rabies	0	0
16	DBD (DHF)	72	1,17%
17	Malaria Falciparum	0	0
18	Malaria Vivak	0	0
19	Malaria Mix	0	0
20	Malaria Klinis	0	0
21	Sifilis	0	0
22	Infeksi Gonorho	0	0
23	Frambusia	0	0
24	Filariasis	0	0
25	Infeksi Saluran Pernapasan Atas	69	1,12%
26	Pneumonoa	38	0,62%
27	Bronchitis	2	0,03%
28	Influenza	0	0
29	Tetanus Neonatorum	0	0
30	Lain-Lain	5 605	90,81%
Jumlah / Total		6 174	100%

Sumber: RS Kartini

Source : Kartini Hospital

Tabel 4.7.1 **Banyaknya Surat Izin Mengemudi (SIM) yang Dikeluarkan menurut Jenisnya, 2018**
Table **Number of Driver's Licence Given Out by Type, 2018**

No.	Jenis SIM <i>Type of Driver's Licence</i>	Jumlah SIM <i>Number of Driver's Licence</i>					
		2013	2014	2015	2018	2018	
(1)	(2)	(3)	(4)	(5)	(6)	(7)	(8)
1	SIM A	<i>Type A</i>	5 911	6 763	6 546	7 744	8 524
2	SIM C	<i>Type C</i>	8.919	12 673	11 887	13 186	14 620
3	SIM B. I	<i>Type B. I</i>	766	909	1.047	1.064	902
4	SIM B. II	<i>Type B. II</i>	654	903	1.212	1.225	1.208
Jumlah / Total			16 250	21 248	20 692	23 219	25 254

Sumber: Kepolisian Resort Lebak

Source : Office of Indonesian Police of Lebak Regency

Tabel 4.7.2 **Banyaknya Kecelakaan Lalu Lintas Dirinci menurut Bulan, Jumlah Kejadian, Korban Manusia, dan Jumlah Kerugian di Wilayah POLRES Lebak, 2018**
Table 4.7.2 **Number of Accidents by Month, Number of Incident, Victims, Demages, and Number of Lost in Lebak Police Regio, 2018**

No.	Bulan <i>Month</i>	Jumlah Kejadian <i>Number of Incident</i>	Korban Manusia <i>Victims</i>			Jumlah Kerugian <i>Amount of Loss</i> (Rp)
			Meninggal <i>Died</i>	Luka Ringan <i>Wound</i>	Luka Berat <i>Serious Wound</i>	
(1)	(2)	(3)	(4)	(5)	(6)	(7)
1	Januari <i>January</i>	17	18	3	10	50 400 000
2	Februari <i>February</i>	11	11		6	8 450 000
3	Maret <i>March</i>	12	8	1	13	11 900 000
4	April <i>April</i>	11	11	4	3	9 800 000
5	Mei <i>May</i>	10	12		3	8 500 000
6	Juni <i>June</i>	11	11		9	14 300 000
7	Juli <i>July</i>	15	15		4	10 600 000
8	Agustus <i>August</i>	15	13		8	11 800 000
9	September <i>September</i>	13	10		10	32 700 000
10	Oktober <i>October</i>	12	11		15	20 000 000
11	November <i>November</i>	12	11	1	15	13 300 000
12	Desember <i>December</i>	10	11	1	3	16 000 000
Jumlah / Total		149	142	10	99	207 750 000

Sumber: Kepolisian Resort Lebak

Source : Office of Indonesian Police of Lebak Regency

Tabel 4.7.3 **Banyaknya Polsek dan Pospol di Kabupaten Lebak , 2018**
Table *Number of District Police Office in Lebak Regency, 2018*

No.	Kecamatan <i>District</i>	POLSEK	POSPOL
(1)	(2)	(3)	(4)
1	Malingping	1	
2	Wanasalam	1	
3	Panggarangan	1	
4	Cihara		
5	Bayah	1	
6	Cilograng	1	
7	Cibeber	1	
8	Cijaku	1	
9	Cigemblong		
10	Banjarsari	1	
11	Cileles	1	
12	Gunung kencana	1	
13	Bojongmanik	1	
14	Cirinten	-	1
15	Leuwidamar	1	
16	Muncang	1	
17	Sobang	1	
18	Cipanas	1	
19	Lebak Gedong	-	1
20	Sajira	1	
21	Cimarga	1	
22	Cikulur	1	
23	Warunggunung	1	
24	Cibadak	1	
25	Rangkasbitung	1	
26	Kalanganyar	-	
27	Maja	1	
28	Curugbitung	1	
Jumlah / total		24	2

Sumber: Kepolisian Resort Lebak

Source : *Office of Indonesian Police of Lebak Regency*

Tabel 4.7.4 **Banyaknya Kejahatan KUHP yang dilaporkan menurut Laporan dan Bulan di Kab. Lebak, 2018**
Table 4.7.4 **Number of Criminal Code Which is Reported by Type of Reports&Month in Lebak Regency, 2018**

No.	Bulan Month	Jenis Laporan / Type of Reports			
		Tunggakan Arrears	Lapor Report	Selesai Finish	Sisa Residu
(1)	(2)	(3)	(4)	(5)	(6)
1	Januari January	22	30	18	
2	Februari February	14	40	26	
3	Maret March	21	59	38	
4	April April	15	45	30	
5	Mei May	13	36	23	
6	Juni June	10	26	16	
7	Juli July	11	28	17	
8	Agustus August	8	20	12	
9	September September	13	33	20	
10	Oktober October		33	19	
11	November November	10	25	15	
12	Desember December	8	20	12	
Jumlah / Total		145	395	246	

Sumber: Kepolisian Resort Lebak

Source : Office of Indonesian Police of Lebak Regency

Tabel		Banyaknya Kejahatan NON KUHP yang dilaporkan menurut Laporan dan Bulan di Kabupaten Lebak, 2018
Table	4.7.5	Number of Non KUHP Criminal/Violation Which is Reported by Type of Reports and Month in Lebak Regency, 2018

No.	Bulan Month	Jenis Laporan / Type of Reports			
		Tunggakan Arrears	Lapor Report	Selesai Finish	Sisa Residu
(1)	(2)	(3)	(4)	(5)	(6)
1	Januari January				
2	Februari February				
3	Maret March				
4	April April				
5	Mei May				
6	Juni June				
7	Juli July				
8	Agustus August				
9	September September				
10	Oktober October				
11	November November				
12	Desember December				

Jumlah / Total

Sumber: Kepolisian Resort Lebak

Source : Office of Indonesian Police of Lebak Regency

Tabel 4.7.6 Banyaknya Gangguan Kamtibmas yang dilaporkan menurut Laporan dan Bulan di Kabupaten Lebak, 2018
Table *Number of Disturbance of Peace Publik Order in Society Which is Reports Type of Reports and Month in Lebak Regency, 2018*

No.	Bulan Month	Jenis Laporan / Type of Reports			
		Tunggakan Arrears	Lapor Report	Selesai Finish	Sisa Residu
(1)	(2)	(3)	(4)	(5)	(6)
1	Januari January	26	41	29	12
2	Februari February	12	44	30	14
3	Maret March	14	64	36	28
4	April April	28	52	37	15
5	Mei May	15	44	31	13
6	Juni June	13	37	27	10
7	Juli July	10	41	30	11
8	Agustus August	11	64	38	26
9	September September	26	50	37	13
10	Oktober October	13	37	23	14
11	November November	14	36	26	10
12	Desember December	10	29	24	5
Jumlah / Total		192	539	368	171

Sumber: Kepolisian Resort Lebak

Source : Office of Indonesian Police of Lebak Regency

Tabel 4.8.1 Jumlah Perkara Yang Diselesaikan Menurut Jenis Penyelesaian di Pengadilan Negeri Rangkasbitung - Kabupaten Lebak, 2018
Table *Number of Solved Cases by The Solution Motive and Month, 2018*

No.	Bulan Month	Jenis Perkara Victims			Jumlah Total
		Biasa / Tolakan Refuges	Sumir Clear Cut	Rol/Pelanggaran Infraction	
(1)	(2)	(3)	(4)	(5)	(6)
1	Januari January	33	0	- / 732	765
2	Februari February	35	0	- / 582	617
3	Maret March	19	0	- / 3 553	3 572
4	April April	17	0	3 / 1 670	3 / 1 687
5	Mei May	28	0	3 / 2 669	3 / 2 669
6	Juni June	17	0	1 / 135	1 / 152
7	Juli July	22	0	- / 512	- / 534
8	Agustus Agust	25	0	- / 1 131	- / 1 156
9	September September	29	0	- / 867	- / 896
10	Oktober October	13	0	- / 1 270	- / 1 283
11	November November	29	0	- / 3 169	- / 3 198
12	Desember December	20	0	- / 222	- / 242
Jumlah / Total		287	0	7 / 16 512	7 / 16 799

Sumber: Pengadilan Negeri Kabupaten Lebak
 Source : *Civil Court Office of Lebak Regency*

Tabel 4.8.2 Jumlah Terdakwa / Tertuduh Menurut jenis Penyelesaian di Pengadilan Negeri Rangkasbitung - Kabupaten Lebak, 2018
Table Number of Defendant / Accused by The Solution Motive and Month, 2018

No.	Bulan Month	Jenis Perkara			Jumlah Total
		Biasa / Tolakan Refuges	Sumir Clear Cut	Rol/Pelanggaran Infraction	
(1)	(2)	(3)	(4)	(5)	(6)
1	Januari January	39	0	-/ 732	-/ 764
2	Februari February	42	0	-/ 582	1/ 621
3	Maret March	22	0	-/ 3 553	-/ 3 593
4	April April	31	0	3 / 1 670	3 / 1 692
5	Mei May	45	0	3 / 2 669	3 / 2 712
6	Juni June	19	0	1 / 135	1 / 166
7	Juli July	30	0	-/ 512	-/ 539
8	Agustus Agust	31	0	-/ 1 131	-/ 1 168
9	September September	31	0	-/ 867	-/ 898
10	Oktober October	29	0	-/ 1 270	-/ 1 285
11	November November	45	0	-/ 3 169	2 / 3 215
12	Desember December	25	0	-/ 222	1 / 249
Jumlah / Total		389	0	7 / 16 512	10 / 16 902

Sumber: Pengadilan Negeri Kabupaten Lebak
 Source : Civil Court Office of Lebak Regency

Tabel 4.8.3 **Jumlah Terdakwa / Tertuduh Menurut Kelompok Umur dan Bulan, 2018**
Table **Number of Defendant / Accused by Age Group and Month, 2018**

No.	Bulan Month	Kurang dari 18 Tahun	18 - 20 Tahun	21 Tahun ke Atas	Jumlah Total
		Less Than 18 Year	18 to 20 Year	Over 21 Year	
(1)	(2)	(4)	(5)	(6)	(9)
1	Januari January	2	3	29	34
2	Februari February	0	2	16	18
3	Maret March	1	1	20	22
4	April April	0	8	19	27
5	Mei May	1	2	36	39
6	Juni June	0	1	9	10
7	Juli July	0	3	29	32
8	Agustus August	1	1	29	31
9	September September	0	1	13	14
10	Oktober October	1	3	25	29
11	November November	1	3	14	18
12	Desember December	0	3	11	14
Jumlah / Total		7	31	250	288

Sumber: Pengadilan Negeri Kabupaten Lebak
 Source : Civil Court Office of Lebak Regency

Tabel 4.8.4 **Jumlah Terdakwa / Tertuduh Menurut Jenis Hukuman dan Bulan di Pengadilan Negeri Kabupaten Lebak, 2018**
Table *Number of Defendant / Accused by Type of Punishment and Month, 2018*

No.	Bulan Month	Mati Death Execution	Penjara Prisoned	Kurungan Jailed Protection
(1)	(2)	(3)	(4)	(5)
1	Januari January	0	39	0
2	Februari February	0	42	0
3	Maret March	0	22	0
4	April April	0	31	0
5	Mei May	0	43	0
6	Juni June	0	19	0
7	Juli July	0	30	0
8	Agustus August	0	31	0
9	September September	0	30	0
10	Oktober October	0	17	0
11	November November	0	45	0
12	Desember December	0	24	0
Jumlah / Total		0	373	0

Sumber: Pengadilan Negeri Kabupaten Lebak
 Source : Civil Court Office of Lebak Regency

Tabel 4.9 Jumlah Perkara Yang Diputuskan Menurut Jenisnya di Pengadilan Agama Rangkasbitung, 2018
Table Number of Cases Decided by Civil Religious Court Office of Lebak Regency, 2018

No.	Kecamatan <i>Districts</i>	Jenis Perkara / Types of Cases											Jumlah Total
		CG	CT	Is bat Nik ah	Pe ne tap an Wa li	Har ta Ber sa ma	Pe ng ngk ata n An ak	Peng usa an dan Peme lihara an Anak	Wa li Ad hol	War is	Gug at War is	Izin Poli gam i	
(1)	(2)	(3)	(4)	(5)	(6)	(7)	(8)	(9)	(10)	(11)	(12)	(13)	(14)
1	Malingping	17	5	2	-	-	-	-	-	-	-	-	24
2	Wanasalam	15	-	1	-	-	-	-	-	-	-	-	16
3	Panggarangan	4	5	-	-	-	-	-	-	-	-	-	9
4	Cihara	4	1	-	-	-	-	-	-	-	-	-	5
5	Bayah	11	2	-	-	1	-	-	-	-	-	-	14
6	Cilograng	6	-	-	1	-	-	-	1	-	-	-	7
7	Cibeber	12	2	-	-	-	-	-	-	-	-	-	14
8	Cijaku	5	-	-	-	-	-	-	-	-	-	-	5
9	Cigemblong	3	-	-	-	-	-	-	-	-	-	-	3
10	Banjarsari	32	-	-	-	-	-	-	-	-	-	-	32
11	Cileles	6	2	-	-	-	-	-	-	-	-	-	8
12	Gunung kencana	8	2	-	-	-	-	-	-	-	-	-	10
13	Bojongmanik	5	-	-	-	-	-	-	-	-	-	-	6
14	Cirinten	6	-	-	-	-	-	-	-	-	-	-	6
15	Leuwidamar	17	5	-	-	-	-	-	-	-	-	-	22
16	Muncang	2	3	-	-	-	-	-	-	-	-	-	5
17	Sobang	2	-	-	-	-	-	-	-	-	-	-	2
18	Cipanas	9	3	-	-	-	-	-	-	-	-	-	12
19	Lebak Gedong	1	-	1	-	-	-	-	-	-	-	-	2
20	Sajira	20	8	-	-	-	-	-	-	-	-	-	28
21	Cimarga	37	6	8	-	1	-	-	-	-	-	-	52
22	Cikukur	19	1	1	-	-	-	-	-	1	-	-	
23	Warunggunung	49	25	-	1	1	1	-	-	1	2	-	79
24	Cibadak	65	15	6	-	-	-	-	-	1	-	-	87
25	Rangkasbitung	155	75	20	2	1	1	-	-	1	-	-	255
26	Kalanganyar	23	5	7	-	-	-	-	-	1	-	-	36
27	Maja	30	6	70	-	-	-	-	-	1	-	-	107
28	Curugbitung	19	-	-	-	-	-	-	-	-	-	-	19
Jumlah / Total		582	171	116	4	3	2	0	1	6	2	0	886

Sumber: Pengadilan Agama Kabupaten Lebak

Source : Civil Religious Court Office of Lebak Regency

Tabel 4.10 **Jumlah Penghuni RUTAN Rangkasbitung Berdasarkan Jenis PIDANA, 2018**
Table 4.10 **Number of prisoners at Rangkasbitung Jail by cases, 2018**

No.	Jenis Kejahatan	BULAN / Month											
		Jan	Feb	Mar	Apr	Mei	Jun	Jul	Agt	Sep	Okt	Nop	Des
(1)	(2)	(3)	(4)	(5)	(6)	(7)	(8)	(9)	(10)	(11)	(12)	(13)	(14)
1	Terhadap Keamanan Negara	-	-	-	-	-	-	-	-	-	-	-	-
2	Terhadap Martabat Presiden/Wakil	-	-	-	-	-	-	-	-	-	-	-	-
3	Terhadap negara sahabat	-	-	-	-	-	-	-	-	-	-	-	-
4	Terhadap Kewajiban dan Hak Kenegaraan	-	-	-	-	-	-	-	-	-	-	-	-
5	Terhadap Ketertiban Umum	1	-	2	1	-	-	-	7	-	-	-	-
6	Membayakan Keamanan umum bagi orang/barang	-	-	-	-	-	-	-	1	-	-	-	-
7	Terhadap penguasa Umum	-	-	-	-	-	-	-	-	-	-	-	-
8	Sumpah/Keterangan Palsu	-	-	-	-	-	-	-	-	-	-	-	-
9	Pemalsuan Uang	-	-	-	-	-	-	-	-	-	-	-	-
10	Pemalsuan materai/merk	-	-	-	-	-	-	-	-	-	-	-	-
11	Pemalsuan Surat	-	1	2	-	1	-	-	1	-	-	-	-
12	Kejahatan terhadap asal usul dan perkawinan	-	-	-	-	-	-	-	-	-	-	-	-
13	Kejahatan Kesusilaan	-	-	-	-	-	-	-	-	-	-	-	1
14	Kejahatan Perjudian	1	3	1	-	3	1	-	-	1	-	1	-
15	Meninggalkan orang yang perlu ditolong	-	-	-	-	-	-	-	-	-	-	-	-
16	Penghinaan	-	-	-	-	-	-	-	-	-	-	-	-
17	Membuka rahasia	-	-	-	-	-	-	-	-	-	-	-	-
18	Terhadap Kemerdekaan Orang Lain	-	-	-	1	-	-	-	-	-	-	-	-
19	Nyawa	-	-	-	-	-	-	-	-	-	-	1	-
20	Penganiayaan	1	-	-	3	-	-	-	1	1	1	1	-
21	Menyebabkan mati/luka karena alpa	-	-	-	-	-	-	-	-	-	-	-	-
22	Pencurian	12	6	8	7	5	2	5	7	2	11	3	11
23	Pemerasaan dan Pengancaman	-	1	-	-	-	-	-	-	-	-	-	-
24	Penggelapan	-	-	-	-	-	-	1	-	1	2	-	-
25	Penipuan	-	-	-	2	-	-	-	-	-	1	-	-

Sumber: Pengadilan Negeri Kabupaten Lebak

Source : Civil Court Office of Lebak Regency

Lanjutan Tabel / *Continued Table 4.10*

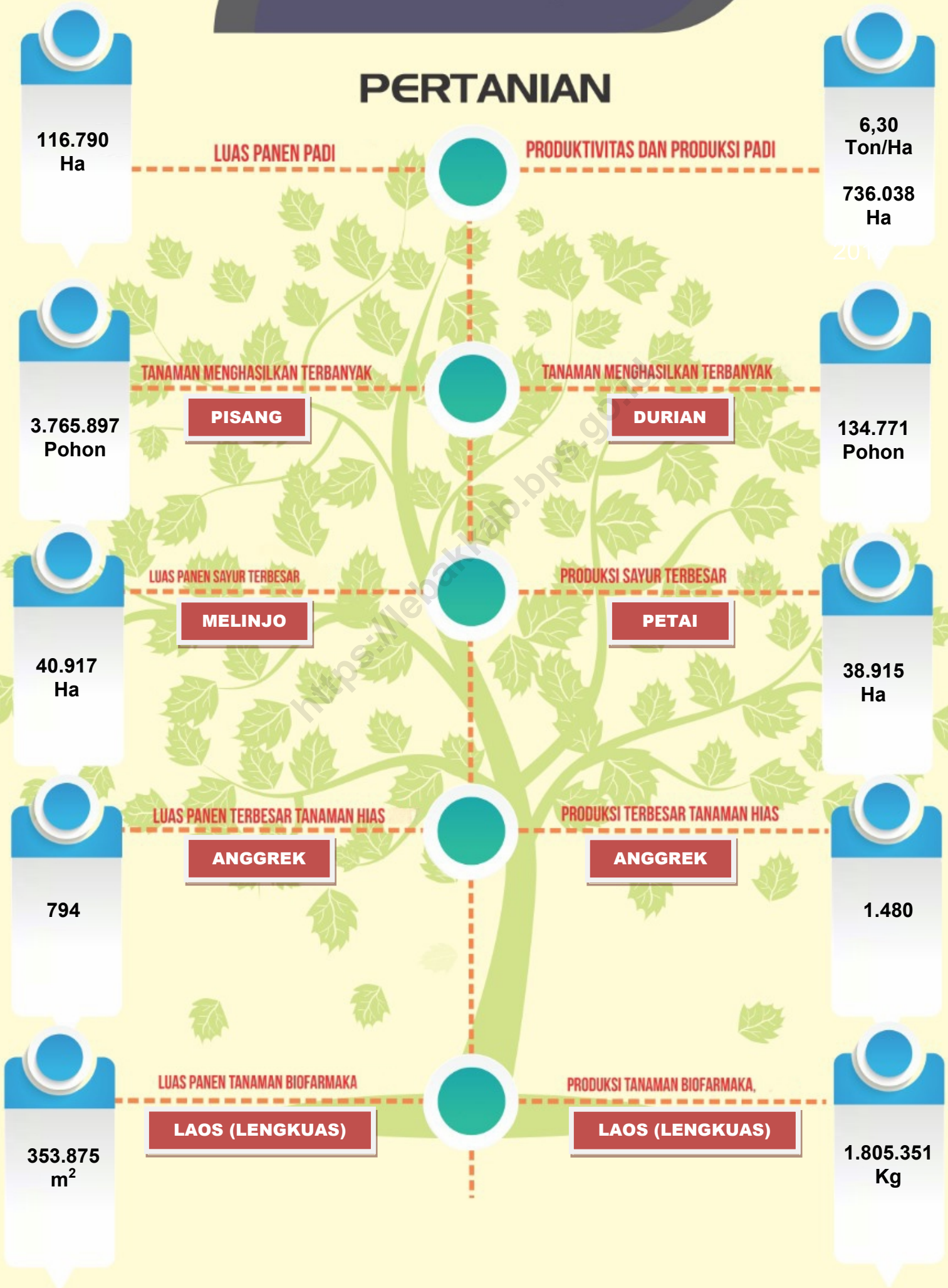
No.	Jenis Kejahatan	BULAN / Month											
		Jan	Feb	Mar	Apr	Mei	Jun	Jul	Agt	Sep	Okt	Nop	Des
(1)	(2)	(3)	(4)	(5)	(6)	(7)	(8)	(9)	(10)	(11)	(12)	(13)	(14)
26	Merugikan Pemiutang atau orang yang berhak	-	-	-	-	-	-	-	-	-	-	-	-
27	Menghancurkan/Merusak Barang	-	-	-	-	-	-	-	-	-	-	-	-
28	Jabatan	-	-	-	-	-	-	-	-	-	-	-	-
29	Pelayaran	-	-	-	-	-	-	-	-	-	-	-	-
30	Penadahan	15	1	-	5	9	-	9	-	-	1	2	-
31	Penertiban dan Pencetakan	-	-	-	-	-	-	-	-	-	-	-	-
32	Tindak Pidana Ekonomi	-	-	-	-	-	-	-	-	-	-	-	-
33	Tindak Pidana Korupsi	-	-	-	-	-	-	-	-	-	-	-	-
34	Tindak Pidana Senjata Api/Tajam	1	-	-	-	-	-	2	-	-	-	-	-
35	Narkotika/Psikotropika	-	1	5	3	3	1	9	2	2	8	8	1
36	Migas	-	-	-	-	-	-	-	-	-	-	-	-
37	Agama	-	-	-	-	-	-	-	-	-	-	-	-
38	Kehutanan	-	-	-	-	-	-	-	-	-	-	-	-
39	Devisa	-	-	-	-	-	-	-	-	-	-	-	-
40	Lalu Lintas&Angkutan Jalan	1	1	-	2	-	-	-	-	-	-	1	-
41	Konservasi SDA	-	-	-	-	-	-	-	-	-	-	-	-
42	Perlindungan Anak	1	3	1	2	7	-	2	1	1	2	-	1
43	Keiimigrasian	-	-	-	-	-	-	-	-	-	-	-	-
44	Pertambangan, Mineral, Batubara	-	-	1	-	-	-	-	-	-	-	-	-
45	KDRT	-	2	-	1	1	1	2	2	-	-	-	-
Jumlah / Total		33	19	22	27	34	6	30	23	9	29	17	14

Sumber: Pengadilan Negeri Kabupaten Lebak

Source : *Civil Court Office of Lebak Regency*

BAB 5

PERTANIAN



Tabel 5.1.1 **Luas Panen, Produktivitas dan Produksi Padi dan Palawija, 2018**
Table 5.1.1 **Harvested Area, Productivity and Production of Paddy and Second Crops, 2018**

No	Jenis Tanaman <i>Kind of Plant</i>	Luas Panen <i>Harvested Area</i> (Ha)	Produktivitas <i>Productivity</i> (Ton / Ha)	Produksi <i>Production</i> (Ton)
(1)	(2)	(3)	(4)	(5)
1	Padi Sawah <i>Wet Land Paddy</i>	116 790	6,30	736 038
2	Padi Ladang <i>Dry Land Paddy</i>	6 245	2.98	30 150
3	Jagung <i>Corn</i>	17.952	3,12	55 931
4	Ubi Jalar <i>Sweet Potato</i>	361	13,78	4 974
5	Ubi Kayu <i>Cassava</i>	1 029	23,36	24 042
6	Kacang Kedelai <i>Soy bean</i>	4 043	0.97	3 924
7	Kacang Hijau <i>Mung Bean</i>	9	0.79	7.1
8	Kacang Tanah <i>Peanut</i>	233	1.60	340
	Bentuk Produksi <i>form of product</i>			
1	Padi Sawah / <i>Wet Land Paddy</i>			Gabah Kering Giling / <i>Dry Mills Paddy</i>
2	Padi Ladang / <i>Dry Land Paddy</i>			Gabah Kering Giling / <i>Dry Mills Paddy</i>
3	Jagung / <i>Corn</i>			Pipilan Kering / <i>Dry Piece Corn</i>
4	Ubi Jalar / <i>Sweet Potato</i>			Ubi Basah / <i>Wet Sweet Potato</i>
5	Ubi Kayu / <i>Cassava</i>			Ubi Basah / <i>Wet Cassava</i>
6	Kacang Kedelai / <i>Soybean</i>			Biji Kering / <i>Dry Soybean</i>
7	Kacang Hijau / <i>Small Green Pea</i>			Biji Kering / <i>Dry Small Green Pea</i>
8	Kacang Tanah / <i>Peanut</i>			Biji Kering / <i>Dry Peanut</i>

Sumber: Dinas Pertanian dan Perkebunan Kabupaten Lebak

Source : Agriculture Service of Lebak Regency

Tabel 5.1.2 Luas Panen, Produktivitas dan Produksi Padi Sawah dan Padi Ladang, 2018
Table 5.1.2 Harvested Area, Productivity and Product of Wet Land Paddy and Dry Land Paddy, 2018

No	Kecamatan District	Padi Sawah / Wet Land Paddy			Padi Ladang / Dry Land Paddy		
		Luas Panen Harvested Area (Ha)	Produktivitas Productivity (Ton / Ha)	Produksi Production (Ton)	Luas Panen Harvested Area (Ha)	Produktivitas Productivity (Ton / Ha)	Produksi Production (Ton)
(1)	(2)	(3)	(4)	(5)	(6)	(7)	(9)
1	Malingping	7 318	7,63	55 858	345	4,47	1 543
2	Wanasalam	8 847	6,91	61 125	636	3,50	2 226
3	Panggarangan	6 876	6,07	61 125	1 152	3,71	4 273
4	Cihara	3 756	6,87	25 789	384	3,11	1 193
5	Bayah	3 998	8,95	35 795	450	3,20	1 440
6	Cilograng	3 682	8,58	31 578	831	2,62	2 177
7	Cibeber	10 272	5,64	57 947	1 086	2,75	2 983
8	Cijaku	3 154	4,78	15 070	21	2,38	50
9	Cigemblong	4 677	5,71	26 706	65	2,86	186
10	Banjarsari	1 957	4,68	9 149	868	3,04	2 635
11	Cileles	3 567	6,36	22 673	212	2,42	513
12	Gunungkencana	3 205	5,98	19 173	242	2,10	571
13	Bojongmanik	1 957	4,68	9 149	857	2 57	2 201
14	Cirinten	3 877	5,06	19 610	80	2,11	169
15	Leuwidamar	2 457	5,45	13 383	739	2,36	1 745
16	Muncang	3 490	5,13	17 914	537	2,31	1 239
17	Sobang	3 563	4 73	16 844	98	3 99	391
18	Cipanas	4 842	6,28	30 413	107	0,00	256
19	Lebakgedong	3 285	6,60	21 689	0	0,00	0
20	Sajira	4 250	5,93	25 203	112	3,28	367
21	Cimarga	3 269	6,20	20 263	271	2,72	736
22	Cikukur	4 263	6,31	26 891	0	0,00	0
23	Warunggunung	4 140	5,55	22 967	0	0,00	0
24	Cibadak	2 844	5,68	16 144	85	0,00	272
25	Rangkasbitung	2 602	7,63	19 849	4	5 75	23
26	Kalanganyar	1 298	6,46	8 386	84	0,00	185
27	Maja	3 586	6,28	22 508	403	3,85	1 553
28	Curugbitung	3 704	6,94	25 721	423	2,89	1 223
Jumlah / Total		116 790	6,30	736 038	10 122	2,98	30 150

Sumber: Dinas Pertanian dan Perkebunan Kabupaten Lebak

Source : Agriculture Service of Lebak Regency

Tabel 5.1.3 **Luas Panen, Produktivitas dan Produksi Jagung dan Kedelai, 2018**
Table *Harvested Area, Productivity and Product of Corn and Soybean, 2018*

No	Kecamatan <i>District</i>	Jagung / Corn			Kedelai / Soybean		
		Luas Panen <i>Harvested Area</i> (Ha)	Produktivitas <i>Productivity</i> (Ton / Ha)	Produksi <i>Production</i> (Ton)	Luas Panen <i>Harvested Area</i> (Ha)	Produktivitas <i>Productivity</i> (Ton / Ha)	Produksi <i>Production</i> (Ton)
(1)	(2)	(3)	(4)	(5)	(6)	(7)	(9)
1	Malingping	30	1,37	41	30	0,8	24
2	Wanasalam	1 568	3,05	4 783	105	1,0	110
3	Panggarangan	1 386	3,29	4 561	361	0,7	253
4	Cihara	997	2,77	2 765	28	1,4	39
5	Bayah	1 023	3,36	3 441	377	0,9	354
6	Cilograng	2 575	4,72	12 161	871	0,8	730
7	Cibeber	1 233	3,21	3 964	341	0,9	293
8	Cijaku	249	2,20	547	1	0,8	0,8
9	Cigemblong	15	0	28	5	1,5	7,5
10	Banjarsari	91	0	285	0	0,0	0
11	Cileles	320	0	1 087	0	0,0	0
12	Gunungkencana	1 477	2,96	4 373	515	0,9	479
13	Bojongmanik	946	0	2 628	197	1,2	241
14	Cirinten	478	0	1 059	118	1,4	159,5
15	Leuwidamar	1 186	2,40	2 849	394	1,1	430,8
16	Muncang	566	2,57	1 453	126	1,3	169,8
17	Sobang	166	2,86	474	64	1,1	62
18	Cipanas	85	0	257	46	0,9	43,6
19	Lebakgedong	262	0,84	220	5	1,6	8
20	Sajira	1 132	3,40	3 850	116	1,2	142
21	Cimarga	90	0	220	36	1,1	38
22	Cikukur	-	0	-	0	0,0	0
23	Warunggunung	297	0	591	51	1,3	66
24	Cibadak	58	2,69	117	60	0,9	53
25	Rangkasbitung	262	2,69	706	47	0,8	36,5
26	Kalanganyar	18	0	28	2	0,9	1,8
27	Maja	291	3,10	901	100	1,2	118,6
28	Curugbitung	1 151	2,21	2 542	57	1,1	63
Jumlah / Total		17 952	3,12	55 931	4 043	1,0	3 924

Sumber: Dinas Pertanian dan Perkebunan Kabupaten Lebak

Source : *Agriculture Service of Lebak Regency*

Tabel 5.1.4 Luas Panen, Produktivitas dan Produksi Ubi Jalar dan Ubi Kayu, 2018
Table 5.1.4 Harvested Area, Productivity and Product of Sweet Potato and Cassava, 2018

No	Kecamatan District	Ubi jalar / Sweet Potato			Ubi Kayu / Cassava		
		Luas Panen Harvested Area (Ha)	Produktivitas Productivity (Ton / Ha)	Produksi Production (Ton)	Luas Panen Harvested Area (Ha)	Produktivitas Productivity (Ton / Ha)	Produksi Production (Ton)
(1)	(2)	(3)	(4)	(5)	(6)	(7)	(9)
1	Malingping	37	15,46	572	17	21,06	358
2	Wanasalam	30	12,67	380	34	15,24	518
3	Panggarangan	12	14,00	168	26	19,54	508
4	Cihara	4	14,75	59	4	19,00	76
5	Bayah	10	13,40	134	10	25,40	254
6	Cilograng	1	94,00	94	14	21,64	303
7	Cibeber	4	12,75	51	14	21,57	302
8	Cijaku	0	0,00	-	22	20,32	447
9	Cigemblong	34	13,26	451	40	25,90	1 036
10	Banjarsari	21	12,71	267	61	21,84	1 332
11	Cileles	0	0,00	-	7	21,71	152
12	Gunungkencana	0	0,00	-	84	21,19	1 780
13	Bojongmanik	0	0,00	-	9	23,33	210
14	Cirinten	2	11,00	22	11	33,09	364
15	Leuwidamar	12	16,67	200	69	20,20	1 394
16	Muncang	0	0,00	-	58	19,03	1 104
17	Sobang	0	0,00	-	0	0,00	-
18	Cipanas	9	15,33	138	32	20,47	655
19	Lebakgedong	1	12,00	12	2	29,50	59
20	Sajira	0	0,00	-	25	20,04	501
21	Cimarga	0	0,00	-	70	22,00	1 540
22	Cikulur	1	13,00	13	9	20,22	182
23	Warunggunung	4	13,75	55	9	26,78	241
24	Cibadak	9	12,67	144	4	21,00	84
25	Rangkasbitung	5	13,60	68	12	20,00	240
26	Kalanganyar	0	0,00	-	85	22,72	1 931
27	Maja	135	13,38	1 806	185	24,49	4 530
28	Curugbitung	30	12,33	370	116	34,14	3 960
Jumlah / Total		361	13,78	4 974	1 029	23,38	24 061

Sumber: Dinas Pertanian dan Perkebunan Kabupaten Lebak

Source : Agriculture Service of Lebak Regency

Tabel 5.1.5 Luas Panen, Produktivitas dan Produksi Kacang Hijau dan Kacang Tanah, 2018
Table 5.1.5 Harvested Area, Productivity and Product of Small Green Pea and Peanut, 2018

No	Kecamatan District	Kacang Hijau / Small Green Pea			Kacang Tanah / Peanut		
		Luas Panen Harvested Area (Ha)	Produktivitas Productivity (Ton / Ha)	Produksi Production (Ton)	Luas Panen Harvested Area (Ha)	Produktivitas Productivity (Ton / Ha)	Produksi Production (Ton)
(1)	(2)	(3)	(4)	(5)	(6)	(7)	(9)
1	Malingping	0	0	0	23	1,38	31,70
2	Wanasalam	0	0	0	10	1,36	13,60
3	Panggarangan	0	0	0	4	1,35	5,40
4	Cihara	3	0,77	2,30	4	1,28	5,10
5	Bayah	0	0	0	9	3,84	34,60
6	Cilograng	0	0	0	8	1,36	10,90
7	Cibeber	0	0	0	0	0,00	0,00
8	Cijaku	0	0	0	0	0,00	0,00
9	Cigemblong	0	0	0	0	0	0,00
10	Banjarsari	0	0	0	9	1,09	9,80
11	Cileles	0	0	0	0	0	0,00
12	Gunungkencana	0	0	0	0	0	0,00
13	Bojongmanik	0	0	0	1	1,30	1,30
14	Cirinten	0	0	0	0	0,00	0,00
15	Leuwidamar	6	0,80	4,80	24	1,68	40,30
16	Muncang	0	0	0	6	1,33	8,00
17	Sobang	0	0	0	0	0,00	0,00
18	Cipanas	0	0	0	8	1,43	11,40
19	Lebakgedong	0	0	0	0	0	0,00
20	Sajira	0	0	0	16	1,31	21,00
21	Cimarga	0	0	0	16	1,34	21,50
22	Cikurur	0	0	0	2	0	2,60
23	Warunggunung	0	0	0	0	0	0,00
24	Cibadak	0	0	0	0	0	0,00
25	Rangkasbitung	0	0	0	4	1,35	5,40
26	Kalanganyar	0	0	0	0	0	0,00
27	Maja	0	0	0	40	1,36	54,20
28	Curugbitung	0	0	0	49	1,28	62,90
Jumlah / Total		9	0,79	7,10	233	1,46	339,70

Sumber: Dinas Pertanian dan Perkebunan Kabupaten Lebak

Source : Agriculture Service of Lebak Regency

Tabel 5.2.1 Banyaknya Tanaman dan Produksi Tanaman Buah-Buahan, 2018
Table Number of Plant and Production of Fruits, 2018

No	Jenis Buah-buahan <i>Kind of Fruit</i>	Penanaman Baru Tahun 2018 (Pohon)	Tanaman yang Menghasilkan (Pohon)	Produksi <i>Production</i> (Kw)
(1)	(2)	(3)	(4)	(5)
1	Alpokot / Advokat	126	4 409	2 595
2	Mangga / Mango	2 300	77 661	62 639
3	Rambutan / Rambostan	304	220 522	95 189
4	Duku (Langsat) / Landzon	77	3 145	2 246
5	Jeruk Siam (Keprok) / Siam Orange	10	903	255
6	Durian / Durian	4 901	134 771	186 355
7	Jambu Biji / Guava	23	6 865	1 428
8	Sawo / Sapodilas	71	4 880	1 681
9	Pepaya / Papaja	8 460	42 138	15 701
10	Pisang / Banana	88 228	3 765 897	2 293 848
11	Nanas / Peanapple	1 004	20 832	454
12	Salak / Zalaka	10	16 991	921
13	Sirsak / Soursoup	60	37 450	5 503
14	Nangka / Jackfruit	9	5 127	2 013
15	Manggis / Mangosteen	958	104 420	128 881
16	Belimbing / Starfruit	26	3 187	960
17	Jambu Air / Rose Apple	11	5 724	544
18	Sukun / Breadfruit	7	7 377	2 824
19	Jeruk Besar / Orange	0	161	52
20	Markisa / Passionfruit	136	371	59

Sumber: Dinas Pertanian dan Perkebunan Kabupaten Lebak
 Source : Agriculture Service of Lebak Regency

Tabel 5.2.2 Tanaman Menghasilkan dan Produksi Alpukat dan Mangga, 2018
Table Produced Plant and Production of Avocado and Mango, 2018

No	Kecamatan <i>District</i>	Alpukat / Avocado		Mangga / mango	
		Yang Menghasilkan (Pohon)	Produksi (Kw)	Yang Menghasilkan (Pohon)	Produksi (Kw)
(1)	(2)	(3)	(4)	(5)	(6)
1	Malingping	-	-	-	-
2	Wanasalam	20	4	10 000	15 932
3	Panggarangan	-	-	1 357	2640
4	Cihara	-	-	582	176
5	Bayah	270	54	17 004	8 842
6	Cilograng	147	44	18 125	11 634
7	Cibeber	2 937	2 016	1 944	3 678
8	Cijaku	-	-	1 448	579
9	Cigemblong	1	1	255	270
10	Banjarsari	-	-	4 520	1 813
11	Cileles	-	-	589	1 820
12	Gunungkencana	-	-	1 300	454
13	Bojongmanik	-	-	200	202
14	Cirinten	21	7	325	172
15	Leuwidamar	914	411	785	522
16	Muncang	-	-	1 475	560
17	Sobang	2	1	707	686
18	Cipanas	9	9	4 123	1 125
19	Lebakgedong	-	-	200	100
20	Sajira	25	5	3 500	1 790
21	Cimarga	-	-	-	-
22	Cikukur	13	3	761	400
23	Warunggunung	-	-	1.756	4 566
24	Cibadak	-	-	350	529
25	Rangkasbitung	-	-	361	227
26	Kalanganyar	-	-	-	-
27	Maja	40	30	600	2 250
28	Curugbitung	10	10	5.394	1 672
Jumlah / Total		4 409	2 595	77 661	62 639

Sumber: Dinas Pertanian dan Perkebunan Kabupaten Lebak
 Source : Agriculture Service of Lebak Regency

Tabel 5.2.3 **Tanaman Menghasilkan dan Produksi Rambutan dan Duku / Langsung, 2018**
Table *Produced Plant and Production of Rambostan and Lanzons, 2018*

No	Kecamatan <i>District</i>	Rambutan / <i>Rambostan</i>		Duku (Langsat) / <i>Lanzons</i>	
		Yang Menghasilkan (Pohon)	Produksi (Kw)	Yang Menghasilkan (Pohon)	Produksi (Kw)
(1)	(2)	(3)	(4)	(5)	(6)
1	Malingping	878	439	-	-
2	Wanasalam	1 200	1 790	1 000	360
3	Panggarangan	191	177	-	-
4	Cihara	-	-	-	-
5	Bayah	3 308	4 721	-	-
6	Cilograng	20 000	21 105	-	-
7	Cibeber	119	200	-	-
8	Cijaku	1 093	437	-	-
9	Cigemblong	1 230	1 550	290	75
10	Banjarsari	2 000	1 284	380	68
11	Cileles	502	151	-	-
12	Gunungkencana	1 140	2 342	-	-
13	Bojongmanik	3 700	600	-	-
14	Cirinten	1 224	966	-	-
15	Leuwidamar	19 105	9 552	65	32
16	Muncang	2 679	1337	-	-
17	Sobang	294	168	-	-
18	Cipanas	1 976	5 315	210	211
19	Lebakgedong	-	-	-	-
20	Sajira	81 942	6 556	1 200	1 500
21	Cimarga	6 000	4 213	-	-
22	Cikukur	1 405	994	-	-
23	Warunggunung	6 110	4 664	-	-
24	Cibadak	18 886	12 003	-	-
25	Rangkasbitung	1 769	236	-	-
26	Kalanganyar	-	-	-	-
27	Maja	8 500	10 200	-	-
28	Curugbitung	35 271	4 189	-	-
Jumlah / Total		220 522	95 189	3 145	2 246

Sumber: Dinas Pertanian dan Perkebunan Kabupaten Lebak
 Source : Agriculture Service of Lebak Regency

Tabel 5.2.4 **Tanaman Menghasilkan dan Produksi Jeruk Siam dan Durian, 2018**
Table *Produced Plant and Production of Siam Orange and Durian, 2018*

No	Kecamatan <i>District</i>	Jeruk Siam / <i>Siam Orange</i>		Durian / <i>Durian</i>	
		Yang Menghasilkan (Pohon)	Produksi (Kw)	Yang Menghasilkan (Pohon)	Produksi (Kw)
(1)	(2)	(3)	(4)	(5)	(6)
1	Malingping	168	25	1.229	614
2	Wanasalam	100	14	600	442
3	Panggarangan	74	36	1 120	1 120
4	Cihara	-	-	-	-
5	Bayah	100	60	4 000	8 432
6	Cilograng	-	-	1 201	864
7	Cibeber	70	50	4 111	9 359
8	Cijaku	-	-	4 781	2 903
9	Cigemblong	60	15	1 900	2 090
10	Banjarsari	-	-	-	-
11	Cileles	-	-	9 574	4 787
12	Gunungkencana	-	-	18 425	35 062
13	Bojongmanik	-	-	14 238	17 119
14	Cirinten	85	15	12 095	9 900
15	Leuwidamar	194	23	34 745	47 595
16	Muncang	30	9	9 755	22 613
17	Sobang	-	-	1 590	7 106
18	Cipanas	17	4	621	2 407
19	Lebakgedong	-	-	9 800	7 386
20	Sajira	-	-	-	-
21	Cimarga	-	-	531	332
22	Cikukur	5	3	1 371	1 784
23	Warunggunung	-	-	1 694	2 210
24	Cibadak	-	-	1 093	1 445
25	Rangkasbitung	-	-	10	15
26	Kalanganyar	-	-	-	-
27	Maja	-	-	20	20
28	Curugbitung	-	-	267	140
Jumlah / Total		903	255	134 771	186 355

Sumber: Dinas Pertanian dan Perkebunan Kabupaten Lebak

Source : Agriculture Service of Lebak Regency

Tabel 5.2.5 **Tanaman Menghasilkan dan Produksi Jambu Biji dan Sawo, 2018**
Table 5.2.5 **Produced Plant and Production of Guava and Sapodilas, 2018**

No	Kecamatan <i>District</i>	Jambu Biji / Guava		Sawo / Sapodilas	
		Yang Menghasilkan (Pohon)	Produksi (Kw)	Yang Menghasilkan (Pohon)	Produksi (Kw)
(1)	(2)	(3)	(4)	(5)	(6)
1	Malingping	114	28	284	142
2	Wanasalam	300	27	1 000	210
3	Panggarangan	89	38	39	17
4	Cihara	-	-	158	46
5	Bayah	-	-	720	424
6	Cilograng	293	50	1 723	514
7	Cibeber	13	3	-	-
8	Cijaku	-	-	25	15
9	Cigemblong	65	25	40	15
10	Banjarsari	51	13	-	-
11	Cileles	292	27	150	70
12	Gunungkencana	-	-	-	-
13	Bojongmanik	-	-	-	-
14	Cirinten	165	40	42	10
15	Leuwidamar	2 464	297	388	97
16	Muncang	140	40	12	7
17	Sobang	-	-	-	-
18	Cipanas	21	4	-	-
19	Lebakgedong	-	-	-	-
20	Sajira	-	-	125	24
21	Cimarga	1.000	215	-	-
22	Cikukur	47	19	77	69
23	Warunggunung	-	-	-	-
24	Cibadak	-	-	15	3
25	Rangkasbitung	249	120	-	-
26	Kalanganyar	-	-	-	-
27	Maja	100	20	-	-
28	Curugbitung	1.462	462	82	18
Jumlah / Total		6 865	1 428	4 880	1 681

Sumber: Dinas Pertanian dan Perkebunan Kabupaten Lebak

Source : Agriculture Service of Lebak Regency

Tabel Table	5.2.6	Tanaman Menghasilkan dan Produksi Pepaya dan Pisang, 2018 <i>Produced Plant and Production of Papaya and Banana, 2018</i>			
		Pepaya / Papaya		Pisang / Banana	
No	Kecamatan <i>District</i>	Yang Menghasilkan (Pohon)	Produksi (Kw)	Yang Menghasilkan (Pohon)	Produksi (Kw)
(1)	(2)	(3)	(4)	(5)	(6)
1	Malingping	990	119	92 407	36 904
2	Wanasalam	300	31	23 413	24 404
3	Panggarangan	1 293	248	461 858	367 574
4	Cihara	813	149	86 738	42 909
5	Bayah	1 000	230	221 117	69 660
6	Cilograng	854	68	305 172	251 229
7	Cibeber	1 183	134	200 235	177 152
8	Cijaku	-	-	30 639	32 175
9	Cigemblong	165	30	5 125	7 100
10	Banjarsari	297	57	12 428	17 588
11	Cileles	1 131	200	30 590	22 016
12	Gunungkencana	-	-	900	7 843
13	Bojongmanik	25	12	23 000	12 010
14	Cirinten	147	25	15 247	14 792
15	Leuwidamar	2 578	387	262 315	164 350
16	Muncang	748	122	11 876	10 737
17	Sobang	178	57	13 246	20 745
18	Cipanas	520	310	1 032 610	630 825
19	Lebakgedong	-	-	644 927	177 243
20	Sajira	450	144	15 150	14 539
21	Cimarga	-	-	23 078	8 665
22	Cikurur	389	46	6 451	9 075
23	Warunggunung	24 974	12 477	196 817	127 843
24	Cibadak	282	85	7 600	12 396
25	Rangkasbitung	1 333	185	1.543	814
26	Kalanganyar	25	5	8 770	7 458
27	Maja	1 500	500	5 000	3 150
28	Curugbitung	963	110	27 645	22 652
Jumlah / Total		42 138	15 701	3 765 897	2 293 848

Sumber: Dinas Pertanian dan Perkebunan Kabupaten Lebak

Source : Agriculture Service of Lebak Regency

Tabel 5.2.7 **Tanaman Menghasilkan dan Produksi Nanas dan Salak, 2018**
Table 5.2.7 **Produced Plant and Production of Pineapple and Zalaka, 2018**

No	Kecamatan <i>District</i>	Nanas / Pineapple		Salak / Zalaka	
		Yang Menghasilkan (Pohon)	Produksi (Kw)	Yang Menghasilkan (Pohon)	Produksi (Kw)
(1)	(2)	(3)	(4)	(5)	(6)
1	Malingping	335	13	1 182	27
2	Wanasalam	1 000	20	3 000	260
3	Panggarangan	270	5	197	6
4	Cihara	-	-	-	-
5	Bayah	3 720	90	1 250	62
6	Cilograng	-	-	7 215	421
7	Cibeber	-	-	-	-
8	Cijaku	-	-	315	19
9	Cigemblong	59	2	130	15
10	Banjarsari	234	9	-	-
11	Cileles	210	6	613	18
12	Gunungkencana	-	-	-	-
13	Bojongmanik	100	5	-	-
14	Cirinten	142	5	127	3
15	Leuwidamar	436	18	2 145	64
16	Muncang	-	-	208	5
17	Sobang	124	3	32	3
18	Cipanas	10 016	160	11	2
19	Lebakgedong	-	-	-	-
20	Sajira	-	-	-	-
21	Cimarga	1 000	16	-	-
22	Cikulur	63	2	62	5
23	Warunggunung	-	-	-	-
24	Cibadak	69	2	13	1
25	Rangkasbitung	62	2	-	-
26	Kalanganyar	-	-	-	-
27	Maja	100	4	10	1
28	Curugbitung	2 892	92	481	9
Jumlah / Total		20 832	454	16 991	921

Sumber: Dinas Pertanian dan Perkebunan Kabupaten Lebak
 Source : Agriculture Service of Lebak Regency

Tabel 5.2.8 **Tanaman Menghasilkan dan Produksi Sirsak dan Nangka, 2018**
Table *Produced Plant and Production of Soursop and Jack Fruit, 2018*

No	Kecamatan <i>District</i>	Sirsak / Soursop		Nangka / Jack Fruit	
		Yang Menghasilkan (Pohon)	Produksi (Kw)	Yang Menghasilkan (Pohon)	Produksi (Kw)
(1)	(2)	(3)	(4)	(5)	(6)
1	Malingping	559	139	-	-
2	Wanasalam	500	86	1 600	720
3	Panggarangan	167	31	-	-
4	Cihara	126	18	-	-
5	Bayah	1 850	462	1 300	230
6	Cilograng	1 208	142	1 024	537
7	Cibeber	-	-	-	-
8	Cijaku	472	124	140	54
9	Cigemblong	135	10	95	25
10	Banjarsari	-	-	40	40
11	Cileles	6 326	550	152	44
12	Gunungkencana	600	42	78	48
13	Bojongmanik	200	12	-	-
14	Cirinten	288	18	95	30
15	Leuwidamar	22 418	3.636	158	87
16	Muncang	40	7	-	-
17	Sobang	35	4	-	-
18	Cipanas	17	3	213	95
19	Lebakgedong	-	-	-	-
20	Sajira	-	-	-	-
21	Cimarga	-	-	-	-
22	Cikurur	148	15	182	78
23	Warunggunung	-	-	-	-
24	Cibadak	547	54	-	-
25	Rangkasbitung	-	-	-	-
26	Kalanganyar	-	-	-	-
27	Maja	180	18	50	25
28	Curugbitung	1 634	132	-	-
Jumlah / Total		37 450	5 503	5 127	2 013

Sumber: Dinas Pertanian dan Perkebunan Kabupaten Lebak
 Source : Agriculture Service of Lebak Regency

Tabel 5.2.9 **Tanaman Menghasilkan dan Produksi Manggis dan Belimbing, 2018**
Table 5.2.9 **Produced Plant and Production of Mangosteen and Star Fruit, 2018**

No	Kecamatan <i>District</i>	Manggis / <i>Mangosteen</i>		Belimbing / <i>Star Fruit</i>	
		Yang Menghasilkan (Pohon)	Produksi (Kw)	Yang Menghasilkan (Pohon)	Produksi (Kw)
(1)	(2)	(3)	(4)	(5)	(6)
1	Malingping	1 667	1 055	102	25
2	Wanasalam	1 800	2 030	90	39
3	Panggarangan	104	68	264	36
4	Cihara	-	-	0	0
5	Bayah	24 433	19 546	1 700	610
6	Cilograng	21 012	5 652	0	0
7	Cibeber	271	472	0	0
8	Cijaku	4 653	2 068	0	0
9	Cigemblong	3 250	1 625	1	1
10	Banjarsari	772	92	0	0
11	Cileles	280	332	0	0
12	Gunungkencana	412	2 555	0	0
13	Bojongmanik	200	3 100	0	0
14	Cirinten	700	2 734	7	1
15	Leuwidamar	754	510	183	37
16	Muncang	5 440	5 700	0	0
17	Sobang	577	666	15	4
18	Cipanas	24 670	70 378	41	14
19	Lebakgedong	10 000	7000	0	0
20	Sajira	-	-	600	125
21	Cimarga	200	102	0	0
22	Cikulur	1 309	1 732	12	5
23	Warunggunung	1 541	1 236	0	0
24	Cibadak	17	5	0	0
25	Rangkasbitung	-	-	0	0
26	Kalanganyar	-	-	0	0
27	Maja	80	120	40	20
28	Curugbitung	278	103	132	43
Jumlah / Total		104 420	128 881	3 187	960

Sumber: Dinas Pertanian dan Perkebunan Kabupaten Lebak

Source : Agriculture Service of Lebak Regency

Tabel 5.2.10 **Tanaman Menghasilkan dan Produksi Jambu Air dan Sukun, 2018**
Table *Produced Plan and Production of Rose Apple and Breadfruit, 2018*

No	Kecamatan <i>District</i>	Jambu Air / Rose Apple		Sukun / Breadfruit	
		Yang Menghasilkan (Pohon)	Produksi (Kw)	Yang Menghasilkan (Pohon)	Produksi (Kw)
(1)	(2)	(3)	(4)	(5)	(6)
1	Malingping	-	-	729	182
2	Wanasalam	2 000	172	500	110
3	Panggarangan	178	39	61	12
4	Cihara	128	28	114	24
5	Bayah	180	70	1 470	617
6	Cilograng	-	-	1 127	595
7	Cibeber	-	-	2	1
8	Cijaku	-	-	348	87
9	Cigemblong	58	35	85	25
10	Banjarsari	-	-	-	-
11	Cileles	140	24	98	24
12	Gunungkencana	-	-	-	-
13	Bojongmanik	50	25	-	-
14	Cirinten	-	-	679	125
15	Leuwidamar	628	63	624	312
16	Muncang	18	3	-	-
17	Sobang	-	-	41	20
18	Cipanas	41	5	52	15
19	Lebakgedong	-	-	-	-
20	Sajira	-	-	-	-
21	Cimarga	-	-	-	-
22	Cikurur	28	15	92	44
23	Warunggunung	-	-	-	-
24	Cibadak	-	-	179	44
25	Rangkasbitung	-	-	288	80
26	Kalanganyar	-	-	-	-
27	Maja	-	-	65	26
28	Curugbitung	2 275	165	823	481
Jumlah / Total		5 724	644	7 377	2 824

Sumber: Dinas Pertanian dan Perkebunan Kabupaten Lebak
 Source : Agriculture Service of Lebak Regency

Tabel 5.2.11 **Tanaman Menghasilkan dan Produksi Jeruk dan Markisa, 2018**
Table *Produced Plant and Production of Orange and Passionfruit, 2018*

No	Kecamatan <i>District</i>	Jeruk / <i>Orange</i>		Markisa / <i>Passionfruit</i>	
		Yang Menghasilkan (Pohon)	Produksi (Kw)	Yang Menghasilkan (Pohon)	Produksi (Kw)
(1)	(2)	(3)	(4)	(5)	(6)
1	Malingping	-	-	140	28
2	Wanasalam	-	-	-	-
3	Panggarangan	-	-	-	-
4	Cihara	-	-	-	-
5	Bayah	-	-	-	-
6	Cilograng	-	-	81	6
7	Cibeber	-	-	-	-
8	Cijaku	-	-	-	-
9	Cigemblong	-	-	-	-
10	Banjarsari	-	-	-	-
11	Cileles	-	-	-	-
12	Gunungkencana	-	-	-	-
13	Bojongmanik	-	-	-	-
14	Cirinten	-	-	-	-
15	Leuwidamar	138	34	-	-
16	Muncang	9	6	-	-
17	Sobang	-	-	-	-
18	Cipanas	5	7	-	-
19	Lebakgedong	-	-	-	-
20	Sajira	-	-	-	-
21	Cimarga	-	-	-	-
22	Cikulur	9	5	9	3
23	Warunggunung	-	-	44	13
24	Cibadak	-	-	-	-
25	Rangkasbitung	-	-	-	-
26	Kalanganyar	-	-	-	-
27	Maja	-	-	-	-
28	Curugbitung	-	-	97	9
Jumlah / Total		161	52	371	59

Sumber: Dinas Pertanian dan Perkebunan Kabupaten Lebak
 Source : Agriculture Service of Lebak Regency

Tabel 5.3.1 **Luas Panen dan Produksi Sayur-Sayuran, 2018**
Table *Harvested Area and Production of Vegetables, 2018*

No	Jenis Buah-buahan <i>Kind of Fruit</i>	Luas panen <i>Harvested Area</i> (Ha)	Produksi <i>Production</i> (Kw)
(1)	(2)	(3)	(4)
1	Kacang Panjang / <i>Yard Long Bean</i>	802	41 122
2	Cabe Besar / <i>Cilli</i>	607	23 891
3	Tomat / <i>Tomato</i>	71	3 660
4	Terung / <i>Eggplant</i>	229	11 168
5	Buncis / <i>String Beans</i>	41	1 136
6	Ketimun / <i>Cucumber</i>	744	47 687
7	Melinjo / <i>Melinjo</i>	40 917	91 122
8	Kangkung / <i>Swamp cabbage</i>	112	5 366
9	Bayam / <i>Spinach</i>	64	3 552
10	Jamur / <i>Mushroom</i>	14 162	38 989
11	Petsai/Sawi / <i>Mustard Green</i>	24	1 201
12	Cabe Rawit / <i>Cheyene Peppers</i>	436	13 967
13	Petai / <i>Petai</i>	38 915	6 641
14	Jengkol / <i>Jengkol</i>	21 802	13 632

Sumber: Dinas Pertanian dan Perkebunan Kabupaten Lebak

Source : *Agriculture Service of Lebak Regency*

Tabel 5.3.2 **Luas Panen dan Produksi Kacang Panjang dan Cabe, 2018**
Table 5.3.2 **Harvested Area and Production of Yard Long Bean and Chili, 2018**

No	Kecamatan District	Kcg. Panjang / Yardlong Bean		Cabe Besar / Chili	
		Luas panen Harvested Area	Produksi Production	Luas panen Harvested Area	Produksi Production
		(Ha)	(Kw)	(Ha)	(Kw)
(1)	(2)	(3)	(4)	(5)	(6)
1	Malingping	52	475	53	375
2	Wanasalam	48	4 830	36	3 750
3	Panggarangan	7	167	9	128
4	Cihara	1	125	10	118
5	Bayah	18	626	11	94
6	Cilograng	11	484	18	227
7	Cibeber	-	-	49	4 900
8	Cijaku	-	-	12	256
9	Cigemblong	90	7 720	-	-
10	Banjarsari	19	1 260	15	300
11	Cileles	1	3	7	52
12	Gunungkencana	-	-	24	1 246
13	Bojongmanik	2	62	2	20
14	Cirinten	28	252	-	-
15	Leuwidamar	40	191	38	311
16	Muncang	24	220	-	-
17	Sobang	-	-	17	138
18	Cipanas	20	450	10	330
19	Lebakgedong	-	-	5	210
20	Sajira	23	160	-	-
21	Cimarga	8	34	5	21
22	Cikulur	20	630	12	263
23	Warunggunung	50	5 297	40	638
24	Cibadak	31	747	35	145
25	Rangkasbitung	9	284	2	20
26	Kalanganyar	-	-	-	-
27	Maja	252	10 760	178	9 010
28	Curugbitung	48	6 345	19	1 339
Jumlah / Total		802	41 122	607	23 891

Sumber: Dinas Pertanian dan Perkebunan Kabupaten Lebak
 Source : Agriculture Service of Lebak Regency

Tabel 5.3.3 Luas Panen dan Produksi Tomat dan Terung, 2018
Table 5.3.3 *Harvested Area and Production of Tomato and Eggplant, 2018*

No	Kecamatan <i>District</i>	Tomat / <i>Tomato</i>		Terung / <i>Eggplant</i>	
		Luas panen <i>Harvested Area</i> (Ha)	Produksi <i>Production</i> (Kw)	Luas panen <i>Harvested Area</i> (Ha)	Produksi <i>Production</i> (Kw)
(1)	(2)	(3)	(4)	(5)	(6)
1	Malingping	3	31	37	433
2	Wanasalam	2	200	33	3 700
3	Panggarangan	0	0	0	0
4	Cihara	0	0	9	126
5	Bayah	0	0	5	140
6	Cilograng	8	107	7	110
7	Cibeber	31	1 550	14	700
8	Cijaku	1	2	1	8
9	Cigemblong	0	0	0	0
10	Banjarsari	3	60	8	240
11	Cileles	2	5	1	2
12	Gunungkencana	0	0	0	0
13	Bojongmanik	0	0	3	22
14	Cirinten	0	0	0	0
15	Leuwidamar	0	0	27	192
16	Muncang	0	0	0	0
17	Sobang	0	0	0	0
18	Cipanas	0	0	0	0
19	Lebakgedong	2	300	2	400
20	Sajira	0	0	0	0
21	Cimarga	0	0	0	0
22	Cikurur	0	0	8	162
23	Warunggunung	5	222	18	256
24	Cibadak	0	0	21	214
25	Rangkasbitung	0	0	0	0
26	Kalanganyar	0	0	0	0
27	Maja	0	0	0	0
28	Curugbitung	14	1 183	35	4 463
Jumlah / Total		71	3 660	229	11 168

Sumber: Dinas Pertanian dan Perkebunan Kabupaten Lebak

Source : *Agriculture Service of Lebak Regency*

Tabel 5.3.4 Luas Panen dan Produksi Buncis dan Ketimun, 2018
Table 5.3.4 Harvested Area and Production of String Bean and Cucumber, 2018

No	Kecamatan District	Buncis / String Bean		Ketimun / Cucumber	
		Luas panen Harvested Area (Ha)	Produksi Production (Kw)	Luas panen Harvested Area (Ha)	Produksi Production (Kw)
(1)	(2)	(3)	(4)	(5)	(6)
1	Malingping	-	-	57	905
2	Wanasalam	-	-	63	6 600
3	Panggarangan	-	-	2	12
4	Cihara	3	29	16	1 173
5	Bayah	3	24	22	727
6	Cilograng	18	123	23	790
7	Cibeber	17	960	32	2 600
8	Cijaku	-	-	-	-
9	Cigemblong	-	-	72	7 100
10	Banjarsari	-	-	17	1 040
11	Cileles	-	-	5	23
12	Gunungkencana	-	-	4	620
13	Bojongmanik	-	-	29	475
14	Cirinten	-	-	13	321
15	Leuwidamar	-	-	47	378
16	Muncang	-	-	30	764
17	Sobang	-	-	3	29
18	Cipanas	-	-	23	1 816
19	Lebakgedong	-	-	-	-
20	Sajira	-	-	24	385
21	Cimarga	-	-	-	-
22	Cikurur	-	-	27	1 127
23	Warunggunung	-	-	51	2 961
24	Cibadak	-	-	34	816
25	Rangkasbitung	-	-	10	253
26	Kalanganyar	-	-	-	-
27	Maja	-	-	67	4 747
28	Curugbitung	-	-	73	12 025
Jumlah / Total		41	1 136	744	47 687

Sumber: Dinas Pertanian dan Perkebunan Kabupaten Lebak

Source : Agriculture Service of Lebak Regency

Tabel 5.3.5 Luas Panen dan Produksi Melinjo dan Kangkung, 2018
Table 5.3.5 Harvested Area and Production of Melinjo and Swamp Cabbage, 2018

No	Kecamatan District	Melinjo / Melinjo		Kangkung / Swamp Cabbage	
		Luas panen Harvested Area (Ha)	Produksi Production (Kw)	Luas panen Harvested Area (Ha)	Produksi Production (Kw)
(1)	(2)	(3)	(4)	(5)	(6)
1	Malingping	1 482	763	-	-
2	Wanasalam	1 000	400	36	3 230
3	Panggarangan	199	300	-	-
4	Cihara	-	-	-	-
5	Bayah	4 350	1 667	2	22
6	Cilograng	-	3	12	316
7	Cibeber	-	10	-	-
8	Cijaku	8 416	1 726	-	-
9	Cigemblong	7 310	7 130	-	-
10	Banjarsari	29	45	10	325
11	Cileles	559	210	-	-
12	Gunungkencana	6 912	3 691	-	-
13	Bojongmanik	-	-	2	32
14	Cirinten	376	134	1	24
15	Leuwidamar	154	47	-	-
16	Muncang	-	2 761	-	-
17	Sobang	312	71	-	-
18	Cipanas	24	26	16	192
19	Lebakgedong	-	-	5	315
20	Sajira	-	100	-	-
21	Cimarga	-	-	-	-
22	Cikulur	9 034	8 136	1	23
23	Warunggunung	-	62 355	1	12
24	Cibadak	-	340	14	281
25	Rangkasbitung	-	10	2	39
26	Kalanganyar	-	-	-	-
27	Maja	284	1 047	-	-
28	Curugbitung	215	150	10	555
Jumlah / Total		40 917	91 122	112	5 366

Sumber: Dinas Pertanian dan Perkebunan Kabupaten Lebak

Source : Agriculture Service of Lebak Regency

Tabel 5.3.6 Luas Panen dan Produksi Bayam dan Jamur, 2018
Table 5.3.6 Harvested Area and Production of Spinach and Mushroom, 2018

No	Kecamatan District	Bayam / Spinach		Jamur / Mushroom	
		Luas panen Harvested Area (Ha)	Produksi Production (Kw)	Luas panen Harvested Area (Ha)	Produksi Production (Kw)
(1)	(2)	(3)	(4)	(5)	(6)
1	Malingping	-	-	-	-
2	Wanasalam	31	2 755	-	-
3	Panggarangan	-	-	-	-
4	Cihara	-	-	-	-
5	Bayah	-	-	-	-
6	Cilograng	-	-	-	-
7	Cibeber	-	-	-	-
8	Cijaku	-	-	4 362	22 338
9	Cigemblong	-	-	-	-
10	Banjarsari	6	267	-	-
11	Cileles	-	-	-	-
12	Gunungkencana	-	-	-	-
13	Bojongmanik	-	-	-	-
14	Cirinten	-	-	-	-
15	Leuwidamar	-	-	-	-
16	Muncang	-	-	-	-
17	Sobang	-	-	-	-
18	Cipanas	10	120	-	-
19	Lebakgedong	2	110	-	-
20	Sajira	-	-	-	-
21	Cimarga	-	-	-	-
22	Cikurur	1	20	5 200	10 821
23	Warunggunung	1	11	-	-
24	Cibadak	13	269	4 600	5 830
25	Rangkasbitung	-	-	-	-
26	Kalanganyar	-	-	-	-
27	Maja	-	-	-	-
28	Curugbitung	-	-	-	-
Jumlah / Total		64	3 552	14 162	38 989

Sumber: Dinas Pertanian dan Perkebunan Kabupaten Lebak

Source : Agriculture Service of Lebak Regency

Tabel 5.3.7 **Luas Panen dan Produksi Cabe Rawit dan Petsai (Sawi), 2018**
Table 5.3.7 **Harvested Area and Production of Cheyene Pepper and Mustard Greens, 2018**

No	Kecamatan <i>District</i>	Cabe Rawit / <i>Cheyene pepper</i>		Petsai (Sawi) / <i>Mustard Greens</i>	
		Luas panen <i>Harvested Area</i> (Ha)	Produksi <i>Production</i> (Kw)	Luas panen <i>Harvested Area</i> (Ha)	Produksi <i>Production</i> (Kw)
(1)	(2)	(3)	(4)	(5)	(6)
1	Malingping	21	162	-	-
2	Wanasalam	30	2 830	-	-
3	Panggarangan	3	36	-	-
4	Cihara	1	70	-	-
5	Bayah	4	21	-	-
6	Cilograng	4	40	-	-
7	Cibeber	42	4.200	-	-
8	Cijaku	-	-	-	-
9	Cigemblong	61	1 196	-	-
10	Banjarsari	6	64	-	-
11	Cileles	9	18	-	-
12	Gunungkencana	-	-	-	-
13	Bojongmanik	1	150	-	-
14	Cirinten	-	-	-	-
15	Leuwidamar	62	334	-	-
16	Muncang	16	144	-	-
17	Sobang	-	-	-	-
18	Cipanas	44	1 590	-	-
19	Lebakgedong	5	259	-	-
20	Sajira	15	154	-	-
21	Cimarga	8	21	-	-
22	Cikurur	6	167	3	63
23	Warunggunung	23	209	21	1.138
24	Cibadak	28	115	-	-
25	Rangkasbitung	16	574	-	-
26	Kalanganyar	2	10	-	-
27	Maja	-	-	-	-
28	Curugbitung	29	1 603	-	-
Jumlah / Total		436	13 967	24	1 201

Sumber: Dinas Pertanian dan Perkebunan Kabupaten Lebak

Source : Agriculture Service of Lebak Regency

Tabel 5.3.8 Luas Panen dan Produksi Petai dan Jengkol, 2018
Table 5.3.8 Harvested Area and Production of Petai and Jengkol, 2018

No	Kecamatan <i>District</i>	Petai / <i>Petai</i>		Jengkol / <i>Jengkol</i>	
		Luas panen <i>Harvested Area</i> (Ha)	Produksi <i>Production</i> (Kw)	Luas panen <i>Harvested Area</i> (Ha)	Produksi <i>Production</i> (Kw)
(1)	(2)	(3)	(4)	(5)	(6)
1	Malingping	1 167	334	-	2 112
2	Wanasalam	500	600	-	-
3	Panggarangan	117	100	182	198
4	Cihara	419	384	-	131
5	Bayah	3 285	1 428	520	873
6	Cilograng	-	-	-	57
7	Cibeber	30	80	35	84
8	Cijaku	1 685	918	2 197	549
9	Cigemblong	5 200	6 094	1 012	1 860
10	Banjarsari	65	31	-	-
11	Cileles	1 315	329	57	141
12	Gunungkencana	1 845	1 736	1 143	756
13	Bojongmanik	600	2 300	-	-
14	Cirinten	14 982	4 174	15 800	5 113
15	Leuwidamar	4 265	3 290	148	203
16	Muncang	174	171	-	649
17	Sobang	368	56	53	75
18	Cipanas	-	68	-	-
19	Lebakgedong	900	290	-	25
20	Sajira	-	1 936	-	-
21	Cimarga	-	-	-	-
22	Cikurur	235	1 452	194	190
23	Warunggunung	-	1 211	-	-
24	Cibadak	-	508	-	-
25	Rangkasbitung	-	20	-	-
26	Kalanganyar	-	-	-	-
27	Maja	1 000	3 900	30	255
28	Curugbitung	763	167	431	136
Jumlah / Total		38 915	31 577	21 802	13 632

Sumber: Dinas Pertanian dan Perkebunan Kabupaten Lebak

Source : Agriculture Service of Lebak Regency

Tabel 5.4.1 **Luas Panen dan Produksi Tanaman Hias di Kabupaten Lebak, 2018**
Table 5.4.1 **Harvested Area and Production of Ornamental Plants, 2018**

No	Jenis Tanaman Hias <i>Kind of Ornamental Plants</i>	Luas panen <i>Harvested Area</i>	Produksi* <i>Production*</i>
(1)	(2)	(3)	(4)
1	Anggrek / <i>Orcid*</i>	794	1 480
2	Anthurium Bunga / <i>Anthurium*</i>	-	-
3	Sedap Malam / <i>Tuberose*</i>	-	-
4	Heliconia / <i>Heliconia*</i>	-	-
5	Gerbera / <i>Gerbera*</i>	-	-
6	Palem / <i>Palm Tree*</i>	12	194
7	Aglaonema / <i>Aglaonema**</i>	34	293
8	Adenium / <i>Adenium**</i>	-	-
9	Euphorbia / <i>Euphorbia**</i>	720	1 330
10	Phylodendron / <i>Phylodendron**</i>	11	323
Jumlah / Total		1 571	3 620

Sumber: Dinas Pertanian dan Perkebunan Kabupaten Lebak

Source : Agriculture Service of Lebak Regency

*) Satuan Produksi Pohon

***) Satuan Produksi Tangkai

Tabel 5.4.2 **Tanaman Menghasilkan dan Produksi Anggrek dan Anthurium Bunga, 2018**
Table 5.4.2 **Produced Plan and Production of Orchid and Anthurium Flower, 2018**

No	Kecamatan <i>District</i>	Anggrek / <i>Orchid</i>		Anthurium Bunga / <i>Anthurium</i>	
		Dipanen <i>Harvested</i> (pohon)	Produksi <i>Productions</i> (kw)	Dipanen <i>Harvested</i> (pohon)	Produksi <i>Productions</i> (kw)
(1)	(2)	(3)	(4)	(5)	(6)
1	Malingping	-	-	-	-
2	Wanasalam	-	-	-	-
3	Panggarangan	-	-	-	-
4	Cihara	-	-	-	-
5	Bayah	-	-	-	-
6	Cilograng	-	-	-	-
7	Cibeber	-	-	-	-
8	Cijaku	-	-	-	-
9	Cigemblong	-	-	-	-
10	Banjarsari	-	-	-	-
11	Cileles	-	-	-	-
12	Gunungkencana	-	-	-	-
13	Bojongmanik	-	-	-	-
14	Cirinten	-	-	-	-
15	Leuwidamar	-	-	-	-
16	Muncang	-	-	-	-
17	Sobang	-	-	-	-
18	Cipanas	-	-	-	-
19	Lebakgedong	-	-	-	-
20	Sajira	-	-	-	-
21	Cimarga	-	-	-	-
22	Cikulur	-	-	-	-
23	Warunggunung	-	-	-	-
24	Cibadak	-	-	-	-
25	Rangkasbitung	794	1 480	-	-
26	Kalanganyar	-	-	-	-
27	Maja	-	-	-	-
28	Curugbitung	-	-	-	-
Jumlah / Total		794	1 480	-	-

Sumber: Dinas Pertanian dan Perkebunan Kabupaten Lebak

Source : Agriculture Service of Lebak Regency

Tabel 5.4.3 Tanaman Menghasilkan dan Produksi Sedap Malam dan Heliconia, 2018
Table *Produced Plan and Production of Tuberose and Heliconia, 2018*

No	Kecamatan <i>District</i>	Sedap Malam / <i>Tuberose</i>		Heliconia / <i>Heliconia</i>	
		Dipanen <i>Harvested</i> (pohon)	Produksi <i>Productions</i> (kw)	Dipanen <i>Harvested</i> (pohon)	Produksi <i>Productions</i> (kw)
(1)	(2)	(3)	(4)	(5)	(6)
1	Malingping	-	-	-	-
2	Wanasalam	-	-	-	-
3	Panggarangan	-	-	-	-
4	Cihara	-	-	-	-
5	Bayah	-	-	-	-
6	Cilograng	-	-	-	-
7	Cibeber	-	-	-	-
8	Cijaku	-	-	-	-
9	Cigemblong	-	-	-	-
10	Banjarsari	-	-	-	-
11	Cileles	-	-	-	-
12	Gunungkencana	-	-	-	-
13	Bojongmanik	-	-	-	-
14	Cirinten	-	-	-	-
15	Leuwidamar	-	-	-	-
16	Muncang	-	-	-	-
17	Sobang	-	-	-	-
18	Cipanas	-	-	-	-
19	Lebakgedong	-	-	-	-
20	Sajira	-	-	-	-
21	Cimarga	-	-	-	-
22	Cikurur	-	-	-	-
23	Warunggunung	-	-	-	-
24	Cibadak	-	-	-	-
25	Rangkasbitung	-	-	-	-
26	Kalanganyar	-	-	-	-
27	Maja	-	-	-	-
28	Curugbitung	-	-	-	-
Jumlah / Total		-	-	-	-

Sumber: Dinas Pertanian dan Perkebunan Kabupaten Lebak
 Source : *Agriculture Service of Lebak Regency*

Tabel 5.4.4 **Tanaman Menghasilkan dan Produksi Gerbera dan Palem, 2018**
Table 5.4.4 **Produced Plan and Production of Gerbera and Palm Tree, 2018**

No	Kecamatan <i>District</i>	Gerbera / <i>Gerbera</i>		Palem / <i>Palm Tree</i>	
		Dipanen <i>Harvested</i> (pohon)	Produksi <i>Productions</i> (kw)	Dipanen <i>Harvested</i> (pohon)	Produksi <i>Productions</i> (kw)
(1)	(2)	(3)	(4)	(5)	(6)
1	Malingping	-	-	-	-
2	Wanasalam	-	-	-	-
3	Panggarangan	-	-	-	-
4	Cihara	-	-	-	-
5	Bayah	-	-	3	150
6	Cilograng	-	-	1	8
7	Cibeber	-	-	1	7
8	Cijaku	-	-	-	-
9	Cigemblong	-	-	-	-
10	Banjarsari	-	-	4	20
11	Cileles	-	-	1	2
12	Gunungkencana	-	-	-	-
13	Bojongmanik	-	-	-	-
14	Cirinten	-	-	-	-
15	Leuwidamar	-	-	-	-
16	Muncang	-	-	-	-
17	Sobang	-	-	-	-
18	Cipanas	-	-	1	3
19	Lebakgedong	-	-	-	-
20	Sajira	-	-	-	-
21	Cimarga	-	-	-	-
22	Cikurur	-	-	-	-
23	Warunggunung	-	-	-	-
24	Cibadak	-	-	-	-
25	Rangkasbitung	-	-	1	4
26	Kalanganyar	-	-	-	-
27	Maja	-	-	-	-
28	Curugbitung	-	-	-	-
Jumlah / Total		-	-	12	194

Sumber: Dinas Pertanian dan Perkebunan Kabupaten Lebak
 Source : Agriculture Service of Lebak Regency

Tabel 5.4.5 **Tanaman Menghasilkan dan Produksi Aglonema dan Adenium, 2018**
Table 5.4.5 **Produced Plan and Production of Aglonema and Adenium Tree, 2018**

No	Kecamatan <i>District</i>	Aglonema / Aglonema		Adenium / Adenium	
		Dipanen <i>Harvested</i> (m ²)	Produksi <i>Productions</i> (Tangkai)	Dipanen <i>Harvested</i> (m ²)	Produksi <i>Productions</i> (Tangkai)
(1)	(2)	(3)	(4)	(5)	(6)
1	Malingping	1	8	-	-
2	Wanasalam	1	19	-	-
3	Panggarangan	-	-	-	-
4	Cihara	4	6	-	-
5	Bayah	2	160	-	-
6	Cilograng	1	5	-	-
7	Cibeber	1	5	-	-
8	Cijaku	-	-	-	-
9	Cigemblong	-	-	-	-
10	Banjarsari	6	30	-	-
11	Cileles	2	14	-	-
12	Gunungkencana	2	10	-	-
13	Bojongmanik	2	4	-	-
14	Cirinten	-	-	-	-
15	Leuwidamar	5	12	-	-
16	Muncang	3	9	-	-
17	Sobang	-	-	-	-
18	Cipanas	3	6	-	-
19	Lebakgedong	-	-	-	-
20	Sajira	-	-	-	-
21	Cimarga	-	-	-	-
22	Cikukur	1	5	-	-
23	Warunggunung	-	-	-	-
24	Cibadak	-	-	-	-
25	Rangkasbitung	-	-	-	-
26	Kalanganyar	-	-	-	-
27	Maja	-	-	-	-
28	Curugbitung	-	-	-	-
Jumlah / Total		34	293	-	-

Sumber: Dinas Pertanian dan Perkebunan Kabupaten Lebak
 Source : Agriculture Service of Lebak Regency

Tabel 5.4.6 **Tanaman Menghasilkan dan Produksi Euphorbia dan Phylodendron, 2018**
Table 5.4.6 **Produced Plan and Production of Euphorbia and Phylodendron, 2018**

No	Kecamatan <i>District</i>	Euphorbia / <i>Euphorbia</i>		Phylodendron / <i>Phylodendron</i>	
		Dipanen <i>Harvested</i> (m ²)	Produksi <i>Productions</i> (Tangkai)	Dipanen <i>Harvested</i> (m ²)	Produksi <i>Productions</i> (Tangkai)
(1)	(2)	(3)	(4)	(5)	(6)
1	Malingping	-	-	-	-
2	Wanasalam	-	-	1	12
3	Panggarangan	-	-	-	-
4	Cihara	-	-	-	-
5	Bayah	-	-	2	240
6	Cilograng	-	-	-	-
7	Cibeber	-	-	-	-
8	Cijaku	-	-	-	-
9	Cigemblong	-	-	-	-
10	Banjarsari	-	-	4	45
11	Cileles	-	-	-	-
12	Gunungkencana	-	-	-	-
13	Bojongmanik	-	-	-	-
14	Cirinten	-	-	-	-
15	Leuwidamar	-	-	-	-
16	Muncang	-	-	2	14
17	Sobang	-	-	-	-
18	Cipanas	-	-	2	12
19	Lebakgedong	-	-	-	-
20	Sajira	-	-	-	-
21	Cimarga	-	-	-	-
22	Cikukur	600	1 150	-	-
23	Warunggunung	-	-	-	-
24	Cibadak	120	180	-	-
25	Rangkasbitung	-	-	-	-
26	Kalanganyar	-	-	-	-
27	Maja	-	-	-	-
28	Curugbitung	-	-	-	-
Jumlah / Total		720	1 330	11	323

Sumber: Dinas Pertanian dan Perkebunan Kabupaten Lebak
 Source : Agriculture Service of Lebak Regency

Tabel 5.5.1 Luas Panen dan Produksi Tanaman Biofarmaka, 2018
Table Harvested Area and Production of Biofarmaka Plant, 2018

No	Jenis Tanaman Biofarmaka <i>Kind of Biofarmaka Plant</i>	Luas panen <i>Harvested Area</i> (m ²)	Produksi <i>Production</i> (Kg)
(1)	(2)	(3)	(4)
1	Jahe / <i>Ginger</i>	127 674	377 514
2	Laos (Lengkuas) / <i>Galingale</i>	353 875	1 805 351
3	Kencur	172 757	1 449 666
4	Kunyit / <i>Turmeric</i>	137 069	457 085
5	Lempuyang	2 604	2 085
6	Temulawak / <i>Curcuma</i>	1 820	2 139
7	Kapulaga / <i>Cardamom</i>	8 054	15 148
8	Mengkudu (Pace) / <i>Noni</i>	3 015	5 526
9	Mahkota Dewa	363	181
10	Kejibeling	363	181
11	Temuireng	-	-
12	Temukunci	2 263	2 446
13	Sambiloto	-	-
14	Lidah Buaya / <i>Aloevera</i>	-	-
Jumlah / Total		809 757	4 118 280

Sumber: Dinas Pertanian dan Perkebunan Kabupaten Lebak

Source : Office of Forest and Estate affairs of Lebak Regency

Tabel 5.5.2 Luas Panen dan Produksi Jahe dan Laos/Lengkuas, 2018
Table 5.5.2 Harvested Area and Production of Ginger and Galingale, 2018

No	Kecamatan District	Jahe / Ginger		Laos (Lengkuas) / Galingale	
		Luas panen Harvested area (m ²)	Produksi Production (Kg)	Luas panen Harvested area (m ²)	Produksi Production (Kg)
(1)	(2)	(3)	(4)	(5)	(6)
1	Malingping	11 500	60 000	11 000	81 000
2	Wanasalam	-	-	-	-
3	Panggarangan	12 500	17 000	13 750	18 250
4	Cihara	5 000	11 250	3 000	25 000
5	Bayah	6 600	7 800	4 500	4 950
6	Cilograng	17	77	9	80
7	Cibeber	250	215	250	200
8	Cijaku	285	428	-	-
9	Cigemblong	5 250	7 764	2 525	16 950
10	Banjarsari	-	-	-	-
11	Cileles	930	1 860	-	-
12	Gunungkencana	710	2 130	360	1 800
13	Bojongmanik	8 050	12 900	-	-
14	Cirinten	3 220	2 305	2 260	2 680
15	Leuwidamar	40 600	101 500	73 400	440 500
16	Muncang	410	962	226	813
17	Sobang	20	20	21	21
18	Cipanas	22 244	17 439	29 268	24 048
19	Lebakgedong	25	5	-	-
20	Sajira	-	-	-	-
21	Cimarga	-	-	-	-
22	Cikukur	1 030	776	4 300	4 890
23	Warunggunung	2 614	4 867	2 974	8 254
24	Cibadak	5	40	5	45
25	Rangkasbitung	804	421	905	610
26	Kalanganyar	110	255	65	260
27	Maja	-	-	57	5 000
28	Curugbitung	5 500	127 500	205 000	1 170 000
Jumlah / Total		127 674	377 514	353 875	1 805 351

Sumber: Dinas Pertanian dan Perkebunan Kabupaten Lebak
 Source : Office of Forest and Estate affairs of Lebak Regency

Tabel 5.5.3 Luas Panen dan Produksi Kencur dan kunyit, 2018
Table 5.5.3 Harvested Area and Production of Kencur and Turmeric, 2018

No	Kecamatan District	Kencur / Kencur		Kunyit / Turmeric	
		Luas panen Harvested area (m ²)	Produksi Production (Kg)	Luas panen Harvested area (m ²)	Produksi Production (Kg)
(1)	(2)	(3)	(4)	(5)	(6)
1	Malingping	11 000	48 500	17 000	75 000
2	Wanasalam	-	-	-	-
3	Panggarangan	18 500	24 000	15 500	19 750
4	Cihara	3 000	75 000	5 000	11 000
5	Bayah	6 500	1 300	13 000	7 800
6	Cilograng	11	64	8	35
7	Cibeber	200	200	-	-
8	Cijaku	-	-	-	-
9	Cigemblong	2 595	19 515	2 665	7 468
10	Banjarsari	-	-	-	-
11	Cileles	225	360	2 202	3 000
12	Gunungkencana	200	600	447	1 788
13	Bojongmanik	510	1 480	305	650
14	Cirinten	2 865	849	2 450	883
15	Leuwidamar	94 000	117 500	18 450	29 925
16	Muncang	360	822	285	883
17	Sobang	23	23	39	39
18	Cipanas	2 185	3 412	1 667	1 868
19	Lebakgedong	-	-	30	10
20	Sajira	-	-	-	-
21	Cimarga	-	-	-	-
22	Cikurur	450	433	800	1 158
23	Warunggunung	283	256	1 509	2 137
24	Cibadak	5	35	5	40
25	Rangkasbitung	455	227	622	515
26	Kalanganyar	90	90	85	136
27	Maja	-	-	-	-
28	Curugbitung	29 300	1 155 000	55 000	293 000
Jumlah / Total		172 757	1 449 666	137 069	457 085

Sumber: Dinas Pertanian dan Perkebunan Kabupaten Lebak
 Source : Office of Forest and Estate affairs of Lebak Regency

Tabel 5.5.4 **Luas Panen dan Produksi Lempuyang dan Temulawak, 2018**
Table 5.5.4 **Harvested Area and Production of Lempuyang and Curcuma, 2018**

No	Kecamatan <i>District</i>	Lempuyang		Temulawak / <i>Curcuma</i>	
		Luas panen <i>Harvested area</i> (m ²)	Produksi <i>Production</i> (Kg)	Luas panen <i>Harvested area</i> (m ²)	Produksi <i>Production</i> (Kg)
(1)	(2)	(3)	(4)	(5)	(6)
1	Malingping	-	-	-	-
2	Wanasalam	-	-	-	-
3	Panggarangan	-	-	-	-
4	Cihara	-	-	-	-
5	Bayah	-	-	-	-
6	Cilograng	-	-	-	-
7	Cibeber	-	-	-	-
8	Cijaku	-	-	-	-
9	Cigemblong	-	-	-	-
10	Banjarsari	-	-	-	-
11	Cileles	-	-	-	-
12	Gunungkencana	143	429	-	-
13	Bojongmanik	-	-	-	-
14	Cirinten	-	-	-	-
15	Leuwidamar	-	-	-	-
16	Muncang	-	-	-	-
17	Sobang	15	15	5	5
18	Cipanas	-	-	-	-
19	Lebakgedong	-	-	-	-
20	Sajira	-	-	-	-
21	Cimarga	-	-	-	-
22	Cikulur	-	-	-	-
23	Warunggunung	2 446	1 641	1 712	2 082
24	Cibadak	-	-	-	-
25	Rangkasbitung	-	-	103	52
26	Kalanganyar	-	-	-	-
27	Maja	-	-	-	-
28	Curugbitung	-	-	-	-
Jumlah / Total		2 604	2 085	1 820	2 139

Sumber: Dinas Pertanian Dan Perkebunan Kabupaten Lebak
 Source : Office of Forest and Estate affairs of Lebak Regency

Tabel 5.5.5 **Luas Panen dan Produksi Kapulaga dan Mengkudu/Pace, 2018**
Table 5.5.5 **Harvested Area and Production of Cardamom and Noni, 2018**

No	Kecamatan <i>District</i>	Kapulaga / <i>Cardamom</i>		Mengkudu/ <i>Noni</i>	
		Luas panen <i>Harvested area</i> (m ²)	Produksi <i>Production</i> (Kg)	Luas panen <i>Harvested area</i> (m ²)	Produksi <i>Production</i> (Kg)
(1)	(2)	(3)	(4)	(5)	(6)
1	Malingping	-	-	533	1 166
2	Wanasalam	-	-	-	-
3	Panggarangan	-	-	-	-
4	Cihara	-	-	-	-
5	Bayah	-	-	-	-
6	Cilograng	15	15	-	-
7	Cibeber	-	-	-	-
8	Cijaku	-	-	-	-
9	Cigemblong	-	-	-	-
10	Banjarsari	-	-	-	-
11	Cileles	-	-	-	-
12	Gunungkencana	-	-	-	-
13	Bojongmanik	-	-	-	-
14	Cirinten	-	-	-	-
15	Leuwidamar	-	-	-	-
16	Muncang	-	-	-	-
17	Sobang	2	2	45	45
18	Cipanas	-	-	-	-
19	Lebakgedong	-	-	-	-
20	Sajira	-	-	-	-
21	Cimarga	-	-	-	-
22	Cikulur	-	-	-	-
23	Warunggunung	-	-	7 454	13 883
24	Cibadak	-	-	-	-
25	Rangkasbitung	246	122	-	-
26	Kalanganyar	-	-	-	-
27	Maja	-	-	-	-
28	Curugbitung	-	-	-	54
Jumlah / Total		263	139	8 054	15 148

Sumber: Dinas Pertanian Dan Perkebunan Kabupaten Lebak
 Source : Office of Forest and Estate affairs of Lebak Regency

Tabel 5.5.6 Luas Panen dan Produksi Mahkota Dewa dan Kejibeling, 2018
Table 5.5.6 Harvested Area and Production of Mahkota Dewa and Kejibeling, 2018

No	Kecamatan <i>District</i>	Mahkota Dewa		Kejibeling	
		Luas panen <i>Harvested area</i> (m ²)	Produksi <i>Production</i> (Kg)	Luas panen <i>Harvested area</i> (m ²)	Produksi <i>Production</i> (Kg)
(1)	(2)	(3)	(4)	(5)	(6)
1	Malingping	205	205	363	181
2	Wanasalam	-	-	-	-
3	Panggarangan	-	-	-	-
4	Cihara	-	-	-	-
5	Bayah	-	-	-	-
6	Cilograng	-	-	-	-
7	Cibeber	-	-	-	-
8	Cijaku	-	-	-	-
9	Cigemblong	-	-	-	-
10	Banjarsari	-	-	-	-
11	Cileles	-	-	-	-
12	Gunungkencana	-	-	-	-
13	Bojongmanik	-	-	-	-
14	Cirinten	-	-	-	-
15	Leuwidamar	-	-	-	-
16	Muncang	-	-	-	-
17	Sobang	-	-	-	-
18	Cipanas	-	-	-	-
19	Lebakgedong	-	-	-	-
20	Sajira	-	-	-	-
21	Cimarga	-	-	-	-
22	Cikukur	120	1 054	-	-
23	Warunggunung	1 244	1 878	-	-
24	Cibadak	-	-	-	-
25	Rangkasbitung	1 416	3 324	-	-
26	Kalanganyar	-	-	-	-
27	Maja	-	-	-	-
28	Curugbitung	30	65	-	-
Jumlah / Total		3 015	6 526	363	181

Sumber: Dinas Pertanian Dan Perkebunan Kabupaten Lebak
 Source : Office of Forest and Estate affairs of Lebak Regency

Tabel 5.5.7 Luas Panen dan Produksi Temuireng dan Temukunci, 2018
Table 5.5.7 Harvested Area and Production of Temuireng and Temukunci, 2018

No	Kecamatan District	Temuireng		Temukunci	
		Luas panen Harvested area (m ²)	Produksi Production (Kg)	Luas panen Harvested area (m ²)	Produksi Production (Kg)
(1)	(2)	(3)	(4)	(5)	(6)
1	Malingping	-	-	-	-
2	Wanasalam	-	-	-	-
3	Panggarangan	-	-	-	-
4	Cihara	-	-	-	-
5	Bayah	-	-	-	-
6	Cilograng	-	-	-	-
7	Cibeber	-	-	-	-
8	Cijaku	-	-	-	-
9	Cigemblong	-	-	-	-
10	Banjarsari	-	-	-	-
11	Cileles	-	-	-	-
12	Gunungkencana	-	-	-	-
13	Bojongmanik	-	-	-	-
14	Cirinten	-	-	-	-
15	Leuwidamar	-	-	-	-
16	Muncang	-	-	-	-
17	Sobang	-	-	-	-
18	Cipanas	-	-	-	-
19	Lebakgedong	-	-	-	-
20	Sajira	-	-	-	-
21	Cimarga	-	-	-	-
22	Cikurur	-	-	-	-
23	Warunggunung	-	-	2 263	-
24	Cibadak	-	-	-	-
25	Rangkasbitung	-	-	-	-
26	Kalanganyar	-	-	-	-
27	Maja	-	-	-	-
28	Curugbitung	-	-	-	-
Jumlah / Total		-	-	2 263	-

Sumber: Dinas Pertanian Dan Perkebunan Kabupaten Lebak
 Source : Office of Forest and Estate affairs of Lebak Regency

Tabel 5.5.8 Luas Panen dan Produksi Sambiloto dan Lidah Buaya, 2018
Table 5.5.8 Harvested Area and Production of Sambiloto and Aloe Vera, 2018

No	Kecamatan <i>District</i>	Sambiloto		Lidah Buaya / Aloe Vera	
		Luas panen <i>Harvested area</i> (m ²)	Produksi <i>Production</i> (Kg)	Luas panen <i>Harvested area</i> (m ²)	Produksi <i>Production</i> (Kg)
(1)	(2)	(3)	(4)	(5)	(6)
1	Malingping	-	-	-	-
2	Wanasalam	-	-	-	-
3	Panggarangan	-	-	-	-
4	Cihara	-	-	-	-
5	Bayah	-	-	-	-
6	Cilograng	-	-	-	-
7	Cibeber	-	-	-	-
8	Cijaku	-	-	-	-
9	Cigemblong	-	-	-	-
10	Banjarsari	-	-	-	-
11	Cileles	-	-	-	-
12	Gunungkencana	-	-	-	-
13	Bojongmanik	-	-	-	-
14	Cirinten	-	-	-	-
15	Leuwidamar	-	-	-	-
16	Muncang	-	-	-	-
17	Sobang	-	-	-	-
18	Cipanas	-	-	-	-
19	Lebakgedong	-	-	-	-
20	Sajira	-	-	-	-
21	Cimarga	-	-	-	-
22	Cikulur	-	-	-	-
23	Warunggunung	-	-	-	-
24	Cibadak	-	-	-	-
25	Rangkasbitung	-	-	-	-
26	Kalanganyar	-	-	-	-
27	Maja	-	-	-	-
28	Curugbitung	-	-	-	-
Jumlah / Total		-	-	-	-

Sumber: Dinas Pertanian Dan Perkebunan Kabupaten

Source : Office of Forest and Estate affairs of Lebak Regency

Tabel 5.6.1 **Produksi dan Harga Jenis Komoditi Perkebunan Rakyat, 2018**
Table 5.6.1 **Production and Price of Smallholders by Types of Crops, 2018**

No	Komoditi Commodity	Produksi Production (Ton)	Harga Per Kg Price Per Kg	Keterangan Notes
(1)	(2)	(3)	(4)	(5)
1	Cengkeh / Clove	2 270,00	87 000	Bunga Kering
2	Enau (Aren) / Sugar Palm	3 827,00	18 000	Gula Aren
3	Jambu Mete / Cashew Nuts	0,24	-	Biji Kering
4	Jarak / Castor Leaf	0,44	-	Biji Kering
5	Kakao / Cocoa	1 277,00	25 000	Biji Kering
6	Kapuk / Kapok	187	-	Buah Kering
7	Karet / Rubber	8 144,00	6 500	Lump
8	Kelapa / Coconut	482	5 000	Kopra
9	Kelapa Sawit / Palm	2 555,00	4 000	TBS
10	Kopi / Coffee	1 056,00	19 000	Biji Kering
11	Melinjo	9 122,00	-	-
12	Pandan / Pandanus	121,00	-	Sulur Kering
13	Teh / Tea	117,00	-	Pucuk Basah

Sumber: Dinas Pertanian Dan Perkebunan Kabupaten Lebak
 Source : Office of Forest and Estate affairs of Lebak Regency

Tabel 5.7.1 **Produksi Ikan Darat dan Ikan Laut, 2018**
Table 5.7.1 **Production of In Land Fishery and Marine Fishery, 2018**

No	Komoditi	Produksi / Production (Kg)		Nilai Produksi / Production Value (000)(Rp)	
	Commodity	2017	2018	2017	2018
(1)	(2)	(3)	(4)	(5)	(6)
IKAN DARAT					
1	Ikan Kolam	3 520,40	3 526,33	63 584 600	89 995 855
2	Ikan Sawah	7,40	3,77	132 800	105 750
3	Ikan Keramba	58,80	49,34	49,34	1 117 200
4	Ikan kolam Air Deras	-			
5	Ikan Jaring Apung	130,90	119,99	119,99	2 401 000
6	Ikan Tambak	21,10	52,01	377 300	3 139 510
7	Perairan Umum	-			
Jumlah / Total		3 738,60	3 751,44	67 612 900	98 175 865
IKAN LAUT					
1	Penangkapan Ikan	5 779,30	6 019,96	109 571 799.446	117 157 550 630
Jumlah / Total		5 779,30	6 019,96	109 571 799.446	117 157 550 630

Sumber: Dinas Perikanan Kabupaten Lebak

Source : Office of Fishery Service of Lebak Regency

Tabel 5.7.2 **Jumlah Trip dan Produksi Ikan Laut menurut Alat Penangkapan Ikan, 2018**
Table *Number of Trip and Production of Fish Marine by Kind of Fishing Tool, 2018*

No	Alat Penangkapan Ikan <i>Fishing Tool</i>	Jumlah Trip <i>Number of Trip</i> (trip)	Produksi <i>Production</i> (Kg)	Rata-Rata <i>Average</i> (Kg / trip)
(1)	(2)	(3)	(4)	(5)
1	PAYANG	1 002	505 635	504,63
2	PURSE SEINE	1 205	1 369 705	1 136,68
3	JARING INSANG HANYUT	6 828	1 005 836	147,31
4	JARING INSANG TETAP	11 078	763 714	68,94
5	BAGAN PERAHU	1 320	31 204	23,64
6	RAWAI TUNA	2 651	166 721	62,89
7	RAWAI DASAR	4 532	204 306	45,08
8	PANCING TONDA	1 900	308 283	162,25
9	PANCING LAYANG-LAYANG	1 750	643 414	367,67
10	ALAT TANGKAP LAINNYA	-	-	-
Jumlah / Total		45 830	5 761 441	2 590,27

Sumber: Dinas Perikanan Kabupaten Lebak

Source : Office of Fishery Service of Lebak Regency

Tabel 5.7.3 Jumlah Trip dan Produksi Ikan Laut per Triwulan menurut Alat Penangkapan Ikan, 2018
Table *Number of Trip and Prod. of Fish Marine every Three Month by Kind of Fishing Tool, 2018*

No	Alat Penangkapan Ikan <i>Fishing Tool</i>	Triwulan / <i>Tree Month</i> (Kg)				Jumlah <i>Total</i> (Kg)
		I	II	III	IV	
(1)	(2)	(3)	(4)	(5)	(6)	(7)
1	PAYANG	133 917	129 714	132 826	109 178	505 635
2	PURSE SEINE	380 515	364 291	321 784	303 115	1.369 705
3	JARING INSANG HANYUT	248 407	260 186	254 428	242 815	1 005.836
4	JARING INSANG TETAP	167 275	161 578	127 292	307 569	763 714
5	BAGAN PERAHU	1 750	25 058	2 550	1 846	31 204
6	RAWAI TUNA	33 374	39 116	51 976	42 255	166 721
7	RAWAI DASAR	53 359	39 836	28 499	82 612	204 306
8	PANCING TONDA	78 919	78 111	82 017	69 236	308 283
9	PANCING LAYANG-LAYANG	149 339	161 091	176 786	156 198	643 414
10	ALAT TANGKAP LAINNYA	24 725	18 975	73 021	99 246	215 967
Jumlah / <i>Total</i>		1 271 580	1 277 956	1 251 176	1 414 070	5 214 785

Sumber: Dinas Perikanan Kabupaten Lebak

Source : *Office of Fishery Service of Lebak Regency*

Tabel 5.7.4 Produksi Ikan Laut yang Dikonsumsi dan Diolah per Triwulan Menurut Jenis pengolahan, 2018
Table *Production of Fish Procceed and Fish Processing by Kind of Processin, 2018*

No	Uraian <i>Driscption</i>	Triwulan / <i>Tree Month</i> (Kg)				Jumlah <i>Total</i> (Kg)
		I	II	III	IV	
(1)	(2)	(3)	(4)	(5)	(6)	(7)
1	Dikonsumsi Segar					
2	Pengasinan					
3	Pindang					
4	Dendeng					
5	Baso					
6	Abon					
7	Lainnya					
Jumlah / Total						

Sumber: Dinas Perikanan Kabupaten Lebak

Source : Office of Fishery Service of Lebak Regency

Tabel 5.7.5 Produksi Perikanan Laut yang Dilelang di TPI per Triwulan, 2018
Table *Production of Marine Fishery for Auction in TPI per Quarter, 2018*

No	Uraian <i>Driscption</i>	Triwulan / Quarter (Kg)				Jumlah <i>Total</i> (Kg)
		I	II	III	IV	
(1)	(2)	(3)	(4)	(5)	(6)	(7)
1	TPI BINUANGEUN	1 404 600	1 496 265	1 410 325	643 397	4 954 587,00
2	TPI TANJUNG. PANTO	-	-	-	-	-
3	TPI SUKA HUJAN	9 120	12 273	9 546	29 300	60 283,00
4	TPI CIPUNAGA	11 003	25 878	18 298	16 926	72 105,00
5	TPI PANYAUNGAN	30 617	21 985	28 028	33 176	113 806,00
6	TPI SITUREGEN	9 761	8 620	17 271	15 880	51 533,00
7	TPI BAYAH	237 211	35 320	96 385	54 599	423 515,00
8	TPI PULO MANUK	30 153	21 985	29 462	30 617	109 092,00
9	TPI SAWARNA	19 955	19 987	16 110	22 778	78 830,00
10	TPI CIBARENO	17 926	16 559	12 194	20 520	67 199,00
11	TPI CITARATE	23 043	21 046	21 299	23 673	89 061,00
Jumlah / Total		1. 785 220	1 687 395	1 660 072	887 278	6 019 966,00

Sumber: Dinas Perikanan Kabupaten Lebak

Source : Office of Fishery Service of Lebak Regency

Tabel 5.7.6 **Banyaknya Nelayan Menurut TPI, 2018**
Table *Number of Fisherman by Fish Auction Place, 2018*

No	Uraian <i>Driscption</i>	Pemilik/ RTP	Pandega/ RTBP	Bakul/ Pengola	Jumlah Total (Kg)
(1)	(2)	(3)	(4)	(5)	(7)
1	TPI BINUANGEUN	278	1.705	135	2.118
2	TPI TANJUNG. PANTO	48	132	40	220
3	TPI SUKA HUJAN	27	80	15	122
4	TPI CIPUNAGA	32	165	10	207
5	TPI PANYAUNGAN	30	125	8	163
6	TPI SITUREGEN	48	125	10	183
7	TPI BAYAH	83	275	15	373
8	TPI PULO MANUK	31	114	15	160
9	TPI SAWARNA	45	128	15	188
10	TPI CIBARENO	32	92	8	132
11	TPI CITARATE	25	49	7	81
Jumlah / Total		676	2 990	278	3 974

Sumber: Dinas Perikanan Kabupaten Lebak
Source : Office of Fishery Service of Lebak Regency

Keterangan: RTP : Rumahtangga Perikanan
 RTBP : Rumahtangga Buruh Perikanan

Tabel 5.7.7 **Banyaknya Perahu Motor/Layar menurut TPI, 2018**
Table *Number of Fisheries boat by Fish Auction Place, 2018*

No	Uraian <i>Descriptoin</i>	Perahu layar <i>Sailing Boat</i>	Motor Tempel <i>Out Board Motor</i>	Kapal Motor <i>Board Motor</i>	Jumlah <i>Total</i>
(1)	(2)	(3)	(4)	(5)	(6)
1	TPI BINUANGEUN	-	205	181	386
2	TPI TANJUNG. PANTO	-	67	-	67
3	TPI SUKA HUJAN	-	29	-	29
4	TPI CIPUNAGA	-	37	-	37
5	TPI PANYAUNGAN	-	34	-	34
6	TPI SITUREGEN	-	53	-	53
7	TPI BAYAH	-	109	-	109
8	TPI PULO MANUK	-	38	-	38
9	TPI SAWARNA	-	53	-	53
10	TPI CIBARENO	-	37	-	37
11	TPI CITARATE	-	36	-	36
Jumlah / Total		-	698	181	879

Sumber: Dinas Perikanan Kabupaten Lebak

Source : Office of Fishery Service of Lebak Regency

Tabel 5.7.8 Banyaknya Alat Penangkapan Ikan menurut TPI, 2018
Table *Number of Fishing Tools by Fish Auction Place, 2018*

No	Uraian <i>Description</i>	Pa ya ng	pur e Sie ne	Ba ga n pe ra hu	Jari ng Ins ang Tet ap	Jari ng Ins ang Ha nyut	Tra mm el Net	Ra wai Da sar	Ra wai Tu na	Ra wai Cu cut	Pn aci ng Ulu r	Peng garu k Tan pa Kapa l	Lai nny a	Jum lah
(1)	(2)	(3)	(4)	(5)	(6)	(7)	(8)	(9)	(10)	(11)	(12)	(13)	(14)	(15)
1	TPI BINUANG EUN	7	9		138	161	19	40	37	15	35		40	501
2	TPI TANJUNG. PANTO			48	40			16						104
3	TPI SUKA HUJAN				29			15			5			49
4	TPI CIPUNAGA				37		3	15			4		15	74
5	TPI PANYAUNGA N				45			14			10			69
6	TPI SITUREGEN				34		2	12			10			58
7	TPI BAYAH				145		2	36			17			200
8	TPI PULO MANUK				37			15					12	64
9	TPI SAWARNA				51			20						71
10	TPI CIBARENO				37			17					15	69
11	TPI CITARATE				36									36
Jumlah / Total		7	9	48	629	161	26	200	37	15	81		82	1 226

Sumber: Dinas Perikanan Kabupaten Lebak

Source : Office of Fishery Service of Lebak Regency

Tabel 5.8.1 **Dinamika Perkembangan Ternak, 2018**
Table 5.8.1 **Dynamic development of the livestock, 2018**

No	Jenis Ternak <i>Kind of Cattle</i>	Populasi						
		Awal	Kelahir an	Kemati an	Pemotong an	Ekspor	Impor	Populasi Akhir
		<i>Begin ning</i>	<i>Birth</i>	<i>Death</i>	<i>Slaughtere d</i>	<i>Export</i>	<i>Import</i>	<i>Final Population</i>
(1)	(2)	(3)	(4)	(5)	(6)	(7)	(8)	(9)
1	Sapi Potong / Cow	3 240	932	85	4 698	2 438	6 449	3 400
2	Sapi Perah / Milch Cow	-	-	-	-	-	-	-
3	Kerbau / Buffalo	30 234	5 594	294	5 705	2 391	1 547	28 985
4	Kuda/Horse	18	-	-	-	2	3	19
5	Kambing / Goat	225 710	11 137	8 910	23 054	8 530	30 226	226 580
6	Domba / Sheep	205 194	15 326	5 848	21 087	35 957	39 116	196 744
7	Ayam Buras / Chicken	1 443 775	300 560	74 871	1 993 544	854 214	2 698 764	1 520 469
8	Ayam Ras Pedaging / Broiler	18 072 614	-	906 292	6 618 430	7 543 454	14 668 870	17 673 309
9	Ayam Ras Petelur / Laying Hens	198 502	-	10 092	45 671	61 076	130 240	211 903
10	Itik / Duck	95 279	5 549	5 514	29 817	36 061	67 685	97 121
11	Itik Manila/Entog / Manila Duck	46 325	2 995	2 945	48 395	65 981	116 220	48 219
12	Merpati	1 502	74	74	-	370	518	1 650
13	Burung Puyuh / Quail	5 108	-	-	-	1 919	2 036	5 225
Jumlah / Total		20 327 501	342 167	1 014 925	8 790 401	8 612 393	17 761 674	20 013 624

Sumber: Dinas Peternakan Kabupaten Lebak

Source : Livestock Official of Lebak Regency

Tabel 5.8.2 **Jumlah Populasi Ternak, 2018**
Table 5.8.2 **Livestock number at Lebak Regency, 2018**

No	Kecamatan <i>District</i>	Sapi / Cow				Kerbau / Buffalo		Kuda / Horse	
		Sapi Potong / Cow		Sapi Perah/ Milch Cow		Jantan Male	Betina Female	Jantan Male	Betina Female
		Jantan Male	Betina Female	Jantan Male	Betina Female				
(1)	(2)	(3)	(4)	(5)	(6)	(7)	(8)	(9)	(10)
1	Malingping	62	246	-	-	105	66	-	-
2	Wanasalam	230	48	-	-	45	29	-	-
3	Panggarangan	-	-	-	-	938	1 448	-	-
4	Cihara	-	-	-	-	195	736	-	-
5	Bayah	45	42	-	-	903	926	-	-
6	Cilograng	96	37	-	-	412	414	-	-
7	Cibeber	77	101	-	-	1 882	1 541	-	-
8	Cijaku	46	94	-	-	545	561	-	-
9	Cigemblong	48	131	-	-	78	303	-	-
10	Banjarsari	8	25	-	-	6	6	10	-
11	Cileles	201	173	-	-	284	901	-	-
12	Gunungkencana		2	-	-	73	59	-	-
13	Bojongmanik	12	147	-	-	4	1	-	-
14	Cirinten	52	140	-	-	345	589	-	-
15	Leuwidamar	10	8	-	-	13	4	-	-
16	Muncang	14	48	-	-	1	3	-	-
17	Sobang	83	100	-	-	174	154	-	-
18	Cipanas	14	12	-	-	357	602	-	-
19	Lebakgedong	38	161	-	-	148	178	-	-
20	Sajira	53	46	-	-	960	1 737	-	-
21	Cimarga	23	156	-	-	448	1 114	-	-
22	Cikulur	140	24	-	-	362	948	3	2
23	Warunggunung	7	-	-	-	234	527	-	-
24	Cibadak	108	56	-	-	793	948	2	2
25	Rangkasbitung	1	-	-	-	454	513	-	-
26	Kalanganyar	42	30	-	-	492	438	-	-
27	Maja	15	18	-	-	674	713	-	-
28	Curugbitung	85	42	-	-	1.026	1.575	-	-
Jumlah / Total		2 515	1 466	-	-	13 789	20 250	13	2

Sumber: Dinas Peternakan Kabupaten Lebak
 Source : Livestock Official of Lebak Regency

Lanjutan Tabel 5.8.2 / Continued Table 5.8.2

	Kecamatan <i>District</i>	Kambing <i>Goat</i>	Domba <i>Sheep</i>	Ayam Buras <i>Chicken</i>	Ayam ras pedaging <i>Broiler</i>	Ayam ras petelur <i>Laying Hens</i>	Itik <i>Duck</i>	Itik Manila / Entog <i>Manilla Duck</i>
(1)	(2)	(11)	(12)	(13)	(14)	(15)	(16)	(17)
1	Malingping	4 828	750	509	1 003 203	-	2 288	984
2	Wanasalam	5 057	20	741	36 336	154	484	2 534
3	Panggarangan	7 597	4 360	147 995	2 667	2	2 198	1 033
4	Cihara	4 197	11 313	437	1 818	-	1 125	37
5	Bayah	11 154	4 685	30 610	1 010 139	-	1 075	4 177
6	Cilograng	4 585	14 834	4 515	20 553	-	2 383	10
7	Cibeber	7 370	13 275	245 582	422 811	-	332	153
8	Cijaku	6 987	8 737	20 595	18 313	-	5 359	2 534
9	Cigemblong	5 160	8 415	84 722	2 031	-	6 408	170
10	Banjarsari	9 339	249	2 279	15 022	-	1 012	809
11	Cileles	8 187	8 940	90	47 633	-	1 747	1 016
12	Gunungkencana	8 029	7 261	10 882	2 517 076	-	3 299	1 567
13	Bojongmanik	8 281	6 874	302	31 909	37	11 200	576
14	Cirinten	7 481	4 404	17 705	2 141 779	100	4 402	3 158
15	Leuwidamar	7 634	8 511	491	19 045	14 503	11 200	576
16	Muncang	7 149	1 525	171	1 857 440	626	238	1 049
17	Sobang	7 422	7 307	1 729	40 254	116	559	281
18	Cipanas	7 550	4 436	1 027	2 145 317	6 129	1 875	2 839
19	Lebakgedong	7 073	8 219	35	1 557 319	80 190	2 730	3 574
20	Sajira	9 791	4 906	41	2 643 635	61 992	7 311	2 651
21	Cimarga	8 761	8 452	5 354	357 430	18	650	28
22	Cikurur	7 975	8 265	1 840	640 186	-	732	583
23	Warunggunung	8 869	7 738	9 385	6 709	449	24 286	747
24	Cibadak	7 510	9 653	491 116	799 680	-	1 872	1 147
25	Rangkasbitung	18 637	6 971	305	224 186	13 362	2 808	2 688
26	Kalanganyar	9 612	10 270	26 168	8 971	-	1 872	1 147
27	Maja	16 770	8 332	226 696	12 531	-	2 539	1 170
28	Curugbitung	3 575	8 042	187	89 316	34 162	3 203	4 830
Jumlah / Total		226 580	196 744	1 520 469	17 673 309	211 840	97 121	48 219

Sumber: Dinas Peternakan Kabupaten Lebak
 Source : Livestock Official of Lebak Regency

Tabel 5.8.3 **Produksi Daging Per Jenis Ternak (kg), 2018**
Table 5.8.3 **Meat Production by Type of Livestock (kg), 2018**

No	Kecamatan <i>District</i>	Jenis Ternak / <i>Kind of Cattle</i>					
		Kerbau	Kuda	Sapi Potong	Sapi Perah	Domba	Kambing
		<i>Buffalo</i>	<i>Horse</i>	<i>Cow</i>	<i>Milch Cow</i>	<i>Sheep</i>	<i>Goat</i>
(1)	(2)	(3)	(4)	(5)	(6)	(7)	(8)
1	Januari <i>January</i>	54 908		33 849		15 785	13 558
2	Februari <i>February</i>	59 377		35 469		16 788	14 405
3	Maret <i>March</i>	65 549		354 469		18 150	16 434
4	April <i>April</i>	57 249		36 117		17 069	17 467
5	Mei <i>May</i>	81 298		139 122		16 208	14 903
6	Juni <i>June</i>	132 375		121 145		15 707	13 919
7	Juli <i>July</i>	64 272		33 201		20 374	16 832
8	Agustus <i>August</i>	58 952		49 073		19 559	18 887
9	September <i>September</i>	52 993		38 384		19 606	15 936
10	Oktober <i>October</i>	31 498		31 582		22 269	16 235
11	Nopember <i>November</i>	58 952		35 955		24 461	21 767
12	Desember <i>December</i>	46 184		39 518		21 767	14 604
Jumlah / Total		763 604		628 885		227 743	191 344

Sumber: Dinas Peternakan Kabupaten Lebak
 Source : *Livestock Official of Lebak Regency*

Lanjutan Tabel 5.8.3 / Continued Table 5.8.3

No	Kecamatan <i>District</i>	Jenis Ternak / <i>Kind of Cattle</i>				
		Ayam Buras	Ayam ras pedaging	Ayam ras petelur	Itik	Itik Manila / Entog
		<i>Chicken</i>	<i>Broiller</i>	<i>Laying Hens</i>	<i>Duck</i>	<i>manilla Duck</i>
(1)	(2)	(9)	(10)	(11)	(12)	(13)
1	Januari <i>January</i>	235 812	450 405	-	3 463	8 608
2	Februari <i>February</i>	184 224	652 106	-	4 743	8 017
3	Maret <i>March</i>	146 413	473 180	38 588	5 038	7 009
4	April <i>April</i>	123 274	418 381	-	1 435	1 902
5	Mei <i>May</i>	128 865	560 265	-	1 559	1 780
6	Juni <i>June</i>	125 963	1 508 206	-	1 349	2 319
7	Juli <i>July</i>	168 033	503 667	2 360	2 431	7 432
8	Agustus <i>August</i>	133 195	942 771	3 127	1 244	5 211
9	September <i>September</i>	158 467	656 606	18 602	1 311	5 568
10	Oktober <i>October</i>	122 651	534 363	2 041	1 591	3 823
11	Nopember <i>November</i>	113 744	401 312	455	1 143	2 750
12	Desember <i>December</i>	73 807	576 117	1 963	932	3 174
Jumlah / Total		1 714 448	7 677 378	67 136	26 239	57 590

Sumber: Dinas Peternakan Kabupaten Lebak
Source : Livestock Official of Lebak Regency

Tabel 5.8.4 **Produksi Telur Per Jenis Ternak, 2018**
Table 5.8.4 **Eggs Production by Livestock, 2018**

No	Jenis Ternak <i>Kind of Cattle</i>	Produksi <i>Production</i>
(1)	(2)	(3)
1	Ayam Buras / <i>Chicken</i>	1 230 551
2	Ayam Ras Petelur / <i>Laying Hens</i>	1 257 139
3	Burung Puyuh / <i>Quail</i>	2 981
4	Itik / <i>Duck</i>	396 720
5	Itik Manila/Entog / <i>Manila Duck</i>	3 027 663
Jumlah / Total		3 027 663

Sumber: Dinas Peternakan Kabupaten Lebak

Source : *Livestock Official of Lebak Regency*

LISTRIK DAN AIR BERSIH



LISTRIK

JUMLAH PELANGGAN LISTRIK 2018:

397.155
KONSUMEN



LISTRIK

JUMLAH PEMAKAIAN LISTRIK 2018:

599.147,42
MWH



LISTRIK

JUMLAH DAYA LISTRIK TERPASANG 2018:

392.383,62
KVA



LISTRIK

JUMLAH PENJUALAN LISTRIK 2018:

RP.495.485,16
JUTA RUPIAH



GARDU LISTRIK

JUMLAH GARDU DISTRIBUSI 2018:

2.213
BUAH



AIR

JUMLAH AIR YANG TERJUAL 2018:

4.132.566
M³



AIR

NILAI AIR MINUM YANG TERJUAL 2018:

RP. 25.886.346.431



AIR

JUMLAH PEKERJA TEKNIS DAN ADMINISTRASI PDAM 2018:

182 ORANG



AIR

JUMLAH PELANGGAN AIR MINUM MENURUT JENIS KONSUMEN 2018:

28.567 ORANG



AIR

VOLUME AIR MINUM YANG DIDISTRIBUSIKAN MENURUT JENIS KONSUMEN 2018:

4.132.566



Tabel 6.1 **Statistik Listrik PLN Area Banten Selatan , 2018**
Table 6.1 **Statistic of National South Banten Selatan , 2018**

No.	Uraian <i>Description</i>	Satuan / <i>Unit</i>	Jumlah / <i>Total</i>
(1)	(2)	(3)	(4)
I	IKHTISAR PENJUALAN TENAGA LISTRIK <i>Recapitulation of Electricity Sold Out</i>		
	1. Jumlah Pelanggan / <i>Number of Costumer</i>	konsumen	397 155
	2. Jumlah KWh Terjual / <i>Number of KWh Sold Out</i>	MWh	599 147,42
	3. Jumlah VA Tersambung / <i>Number of VA Continued</i>	KVA	392 383,62
	4. Nilai KWh Terjual / <i>Value of KWh Sold Out</i>	Juta Rupiah	495 485,16
II	KEADAAN FISIK TERPASANG <i>Physical Conditioned Paired</i>		
	1. Panjang Route SUTM / <i>Length of Route SUTM</i>	Km	2 165,99
	2. Panjang Ruute SUTR / <i>Length of Route SUTR</i>	Km	4 527
	3. Jumlah Gardu Distribusi / <i>Number of Distribution Station</i>	Buah	2 213
	4. Jumlah PLTD / <i>Number of PLTD</i>	Buah	-
	5. Jumlah Daya Terpasang / <i>Number of Energy Paired</i>	KVA	175 875

Sumber: PLN Area Banten Selatan

Source : Lebak Branch Office of State South Banten Area

Tabel 6.2.1 **Nilai Produksi dan Biaya Faktor Produksi PDAM, 2018**
Table 6.2.1 **Production Value and Cost of Production's Factor for Local Waterwork, 2018**

No.	Uraian Description	Satuan / Unit	Jumlah / Total
(1)	(2)	(3)	(4)
	NILAI PRODUKSI		
I	PRODUCTION VALUE		
	1 Jumlah Air minum yang terjual <i>Number of Drinking Water Sold Out</i>	m3	4 132 566
	2 Nilai Air Minum Yang Terjual <i>Value of Drinking Water Sold Out</i>	Rp.	25 886 346 431
	3 Pendapatan Kotor Lainnya <i>Other Bruto Income</i>	Rp.	2 794 167 623
II	BIAYA FAKTOR PRODUKSI		
	COST OF PRODUCTION FACTOR		
	1 Pengeluaran Upah /Atau Gaji <i>Salary Expenditure</i>	Rp.	6 357 334 306
	2 Tenaga Listrik Yang Di Beli <i>Electric Power Bought</i>	Rp.	6 702 459 749
	3 Pemakaian Bahan Kimia <i>Chemical Material Used</i>	Rp.	1 668 547 925
	4 Pemakaian Bahan Bakar <i>Petroleum Used</i>	Rp.	196 023 929
	5 Pengeluaran Lainnya <i>Others Expenditure</i>	Rp.	13 566 022 240

Sumber: Kantor PDAM kabupaten Lebak

Source : Office of Local Waterwork in Lebak Regency

Tabel 6.2.2 **Jumlah Perusahaan Air Minum, kapasitas Produksi, Kapasitas Distribusi dan Produksi Air Minum menurut Sumber Air yang Dipakai di PDAM, 2016-2018**
Table 6.2.2 **Number of Water Supply Enterprise, Production Capacity, Distribution Capacity, and Water Production by Water Resources, 2016-2018**

No.	Uraian <i>Description</i>	2016	2017	2018
(1)	(2)	(3)	(4)	(5)
1	Jumlah Perusahaan <i>Number of Company</i>	1	-	1
2	Jumlah Kapasitas Produksi Potensial (liter/detik) <i>Number of Potential Production Capacity (liter/second)</i>	420	505	505
3	Jumlah Kapasitas Produksi Efektif (liter/detik) <i>Number of Effective Production Capacity (liter/second)</i>	307	-	312
4	Produksi Air (m3) <i>Water Production (m3)</i>	6 796 072	6 845 948	7 002 485
5	Distribusi Air (m3) <i>Water Distribution (m3)</i>	3 826 495	5 831 111	5 947 632
6	Sumber Air <i>Water Resources</i>			
	a. Sungai / <i>River</i>	V	V	V
	b. Danau / <i>Lake</i>	-	-	V
	c. Mata Air / <i>Spring</i>	-	-	V
	d. Lainnya / <i>Others</i>	-	-	-

Sumber: Kantor PDAM kabupaten Lebak

Source : *Office of Local Waterwork in Lebak Regency*

Keterangan / *Notes* :

Cabang Rangkasbitung - Sungai Ciujung / *Rangkasbitung Branch - Ciujung River*

Cabang Malingping - Sungai Cilangkahan / *Malingping Branch - Cilangkahan River*

Cabang Sajira - Sungai Ciberang / *Sajira Branch - Ciberang River*

Cabang Warunggunung - Air Tanah Dalam / *Warunggunung Branch - Artesian*

Tabel 6.2.3 **Jumlah Pekerja Teknis dan Administrasi PDAM, 2016-2018**
Table *Number of Technical and Administration Worker of Local Waterwork, 2016-2018*

No.	Uraian <i>Description</i>	2016	2017	2018
(1)	(2)	(3)	(4)	(5)
I	Jumlah Pekerja Teknik <i>Number of Technical Worker</i>			
	a. Sekolah Dasar <i>Primary School</i>	9	5	2
	b. Sekolah Lanjutan Tingkat Pertama <i>Junior High School</i>	5	8	1
	c. Sekolah Lanjutan Tingkat Atas <i>Senior High School</i>	54	62	75
	d. Akademi <i>Bachelor Degree</i>	4	6	7
	e. Universitas <i>University Graduate</i>	4	7	7
II	Jumlah Pekerja Administrasi <i>Number of Administration Worker</i>			
	a. Sekolah Dasar <i>Primary School</i>	1	2	1
	b. Sekolah Lanjutan Tingkat Pertama <i>Junior High School</i>	3	2	2
	c. Sekolah Lanjutan Tingkat Atas <i>Senior High School</i>	56	59	58
	d. Akademi <i>Bachelor Degree</i>	4	2	4
	e. Universitas <i>University Graduate</i>	23	24	25
	Jumlah / Total	160	177	182

Sumber: Kantor PDAM kabupaten Lebak

Source : Office of Local Waterwork in Lebak Regency

Tabel 6.2.4 **Jumlah pelanggan Air Minum menurut Jenis Konsumen, 2016-2018**
Table **Number of Water Costumer by Type of Consumer Group, 2016-2018**

No.	Uraian	2016	2017	2018
	Description			
(1)	(2)	(3)	(4)	(5)
1	RUMAH TANGGA	21 928	24 721	27 676
2	NIAGA/PERDAGANGAN DAN INDUSTRI	335	314	312
3	BADAN SOSIAL	345	370	371
4	UMUM	-	-	-
5	INSTANSI PEMERINTAH	190	215	208
6	LAINNYA (Terminal Air)	0	0	0
Jumlah / Total		22 798	25 620	28 567

Sumber: Kantor PDAM kabupaten Lebak

Source : Office of Local Waterwork in Lebak Regency

Tabel 6.2.5 **Volume Air Minum yang Didistribusikan menurut Jenis Konsumen, 2016-2018**
Table **Volume of Water Distributed by Type of Consumer Group, 2016-2018**

No.	Uraian	2016	2017	2018
	Description			
(1)	(2)	(3)	(4)	(5)
1	RUMAH TANGGA	3 576 437	3 742 626	3 885 840
2	NIAGA/PERDAGANGAN DAN INDUSTRI	53 785	49 883	49 304
3	BADAN SOSIAL	87 341	96 252	96 223
4	UMUM	-	-	-
5	INSTANSI PEMERINTAH	108 932	105 839	101 199
6	LAINNYA (Terminal Air)	0	0	0
Jumlah / Total		3 826 495	3 994 600	4 132 566

Sumber: Kantor PDAM kabupaten Lebak

Source : Office of Local Waterwork in Lebak Regency

Tabel 6.2.6 **Nilai Air Minum yang Didistribusikan menurut Jenis Konsumen, 2016-2018**
Table *Value of Water Distributed by Type of Consumer Group, 2016-2018*

No.	Uraian <i>Description</i>	2016	2017	2018
(1)	(2)	(3)	(4)	(5)
1	RUMAH TANGGA	21 119 535 655	21 900 818 630	23 942 545 456
2	NIAGA/PERDAGANGAN DAN INDUSTRI	724 440 480	661 114 130	672 444 950
3	BADAN SOSIAL	243 617 155	266 783 130	267 700 825
4	UMUM	-	-	-
5	INSTANSI PEMERINTAH	1 080 462 020	1 050 274 905	1 001 705 200
6	LAINNYA (Terminal Air)	2 026 450	922 750	1 950 000
Jumlah / Total		23 170 081 760	23 879 943 545	25 886 346 431

Sumber: Kantor PDAM kabupaten Lebak

Source : Office of Local Waterwork in Lebak Regency

Tabel 6.3.7 **Jumlah Pelanggan PDAM menurut Golongan Tarif, 2018**
Table 6.3.7 **Number of Customers of Local Waterwork by Kind of Tarif, 2018**

No.	Uraian <i>Description</i>	Sosial Khusus <i>Social Special</i>	Sosial Umum <i>Publik Social</i>	Rumah tangga <i>Household</i>	Instansi Pemerintah <i>Government Instution</i>
(1)	(2)	(3)	(4)	(5)	(6)
1	Malingping	-	53	1 628	31
2	Wanasalam	-	9	1 878	8
3	Panggarangan	-	-	-	-
4	Cihara	-	-	-	-
5	Bayah	-	1 924	18	16
6	Cilograng	-	7	376	11
7	Cibeber	-	19	783	22
8	Cijaku	-	-	-	-
9	Cigemblong	-	-	-	-
10	Banjarsari	-	-	-	-
11	Cileles	-	-	-	-
12	Gunungkencana	-	-	-	-
13	Bojongmanik	-	-	-	-
14	Cirinten	-	-	-	-
15	Leuwidamar	-	8	680	16
16	Muncang	-	10	588	10
17	Sobang	-	-	-	-
18	Cipanas	-	32	826	12
19	Lebakdong	-	-	-	-
20	Sajira	-	1.27	4	5
21	Cimarga	-	3	505	3
22	Cikukur	-	-	-	-
23	Warunggunung	-	3	401	-
24	Cibadak	-	8	1 381	1
25	Rangkasbitung	-	148	9 756	65
26	Kalanganyar	-	23	2 331	7
27	Maja	-	3 592	-	-
28	Curugbitung	-	-	-	-
Jumlah / Total		-	371	27 676	208

Sumber: Kantor PDAM kabupaten Lebak

Source : Office of Local Waterwork in Lebak Regency

Lanjutan Tabel / *Continued Table 6.3.7*

No	Uraian	Niaga Kecil	Niaga Besar	Industri Kecil	Industri Besar
	<i>Description</i>	<i>Small Scale Business</i>	<i>Large Scale</i>	<i>Small Scale Industry</i>	<i>Large Scale Industry</i>
(1)	(2)	(7)	(8)	(9)	(10)
1	Malingping	22	2	-	-
2	Wanasalam	1	-	-	-
3	Panggarangan	-	-	-	-
4	Cihara	-	-	-	-
5	Bayah	8	-	-	-
6	Cilograng	1	-	-	-
7	Cibeber	-	-	-	-
8	Cijaku	-	-	-	-
9	Cigemblong	-	-	-	-
10	Banjarsari	-	-	-	-
11	Cileles	-	-	-	-
12	Gunungkencana	-	-	-	-
13	Bojongmanik	-	-	-	-
14	Cirinten	-	-	-	-
15	Leuwidamar	-	-	-	-
16	Muncang	1	-	-	-
17	Sobang	-	-	-	-
18	Cipanas	5	-	2	-
19	Lebakgdong	-	-	-	-
20	Sajira	-	-	-	-
21	Cimarga	-	-	-	-
22	Cikukur	-	-	-	-
23	Warunggunung	-	-	-	-
24	Cibadak	11	-	-	-
25	Rangkasbitung	20	10	1	-
26	Kalanganyar	6	-	-	1
27	Maja	-	-	-	-
28	Curugbitung	-	-	-	-
Jumlah / Total		296	12	3	1

Sumber: Kantor PDAM kabupaten Lebak

Source : *Office of Local Waterwork in Lebak Regency*

BAB 7 PERDAGANGAN

SIUP = 146

TDUP = 7

**PERKEMBANGAN PENERBITAN SIUP
DAN TDUP 2018**

**PERKEMBANGAN PENERBITAN
TANDA DAFTAR PERUSAHAAN 2018**

147

312

**BANYAKNYA PENERBITAN SIUP/TDUP,
TANDA DAFTAR PERUSAHAAN (TDP) DAN
TANDA DAFTAR GUDANG (TDG), 2018**

**JUMLAH PERUSAHAAN DAN TENAGA KERJA
MENURUT SUBSEKTOR INDUSTRI
DI KABUPATEN LEBAK 2018**

16.789

37.646



Tabel 7.1.1 Daftar Penerimaan Biaya Administrasi Retribusi Perusahaan Wajib SIGA/SITU, 2018
Table *List of Received Company Administration Fee Retribution "SIGA/SITU", 2018*

No.	Bulan Month	PT	CV		PO	Badan Usaha Lain Others	Jumlah Total
		Limited Company	Koperasi Cooperative	Limited Partnership			
(1)	(2)	(3)	(4)	(5)	(6)	(7)	(8)
1	Januari January	1	0	5	1	0	7
2	Februari February	9	1	10	3	0	23
3	Maret March	3	0	10	1	0	14
4	April April	5	0	9	1	0	15
5	Mei May	7	0	6	3	0	16
6	Juni June	4	0	4	3	0	11
7	Juli July	7	1	7	1	0	16
8	Agustus August	9	1	9	4	0	23
9	September September	1	0	5	1	0	7
10	Oktober October	1	0	2	0	0	3
11	Nopember November	1	0	2	1	0	4
12	Desember December	9	0	5	1	0	15
Jumlah / Total		57	3	74	20	0	154

Sumber: BPPMPT Kabupaten Lebak

Source : BPPMPT Affair of Lebak Regency

Tabel 7.1.2 **Perkembangan Penerbitan SIUP dan TDUP, 2017-2018**
Table 7.1.2 **Progress for SIUP and TDUP Publications, 2017-2018**

No.	Bulan Month	2017		2018	
		(1)	(2)	(3)	(4)
		SIUP	TDUP/SIUK	SIUP	TDUP/SIUK
1	Januari January	0	0	1	0
2	Februari February	0	0	21	2
3	Maret March	73	3	16	1
4	April April	31	0	15	0
5	Mei May	23	9	12	1
6	Juni June	13	3	13	0
7	Juli July	15	1	20	1
8	Agustus August	31	0	20	0
9	September September	24	2	7	0
10	Oktober October	24	0	1	0
11	Nopember November	24	1	5	1
12	Desember December	27	0	16	1
Jumlah / Total		285	19	146	7

Sumber: BPMPT Kabupaten Lebak

Source : BPMPT Affair of Lebak Regency

Tabel 7.1.3 **Penerbitan Tanda Daftar Perusahaan, 2018**
Table *Publications of List Sign Company, 2018*

No.	Bulan <i>Month</i>	PT		CV		PO	Badan Usaha Lain <i>Others</i>	Jumlah <i>Total</i>
		Limited Company	Koperasi <i>Cooperative</i>	Limited Partnership				
(1)	(2)	(3)	(4)	(5)	(6)	(7)	(8)	
1	Januari <i>January</i>							
2	Februari <i>February</i>							
3	Maret <i>March</i>							
4	April <i>April</i>							
5	Mei <i>May</i>							
6	Juni <i>June</i>							
7	Juli <i>July</i>							
8	Agustus <i>August</i>							
9	September <i>September</i>							
10	Oktober <i>October</i>							
11	Nopember <i>November</i>							
12	Desember <i>December</i>							
Jumlah / Total		-	-	-	-	-	-	

Sumber: BPPPT Kabupaten Lebak
 Source : BPPPT Affair of Lebak Regency

Tabel 7.1.4 **Perkembangan Penerbitan Tanda Daftar Perusahaan, 2016-2018**
Table **Progress for Publication of List Sign Company (TDP), 2016-2018**

No.	Bulan Month	2016	2017	2018
(1)	(2)	(3)	(4)	(5)
1	Januari January	41	0	4
2	Februari February	62	0	30
3	Maret March	38	83	19
4	April April	38	35	14
5	Mei May	34	39	15
6	Juni June	30	26	11
7	Juli July	13	22	23
8	Agustus August	46	34	22
9	September September	40	58	9
10	Oktober October	26	30	0
11	Nopember November	34	33	0
12	Desember December	43	41	0
Jumlah / Total		445	401	147

Sumber: BPPPT Kabupaten Lebak

Source : BPPPT Affair of Lebak Regency

Tabel 7.1.5 Banyaknya Penerbitan SIUP/TDUP, Tanda Daftar Perusahaan (TDP) dan Tanda Daftar Gudang (TDG), 2018
Table *Number of SIUP/TDUP, TDP and TDG Publications, 2018*

No.	Penerbitan	2015	2016	2016\7	2018
(1)	(2)	(3)	(4)	(5)	(6)
1	SIUP	547	370	285	146
2	TDUP	35	25	19	7
3	TDG (Gudang)	21	21	21	12
4	TDP	658		401	147
	1. PT / <i>Limited Company</i>	100	100	100	
	2. Koperasi / <i>Cooperative</i>	16	16	16	
	3. CV / <i>Limited Partnership</i>	213	213	213	
	4. Firma / <i>Firm</i>	-	-	-	
	5. PO	325			
	6. Badan Usaha Lain / <i>Others</i>	4	4	4	
Jumlah / Total		1 919	749	712	312

Sumber: BPMPT Kabupaten Lebak

Source : *BPMPT Affair of Lebak Regency*

Tabel 7.2 **Jumlah Perusahaan dan Tenaga Kerja Menurut Subsektor Industri di Kabupaten Lebak, 2018***
Table 7.2 **Number of Establishment and Workers Engaged by Subsector in Lebak Regency, 2018***

No.	Subsektor Industri <i>subsector of Industry</i>	Jumlah Perusahaan <i>Total</i> <i>of Company</i>	Jumlah Tenaga Kerja <i>Labour</i>
(1)	(2)	(3)	(4)
1	Industri Makanan dan Minuman	7 679	16 376
2	Industri pakaian jadi, tekstil dan barang dari kulit	194	289
3	Industri kayu, barang dari kayu dan perabot rumahtangga	6 091	11 929
4	Industri kimia, minyak bumi, batu bara, karet dan plastic	123	355
5	Industri barang galian bukan logam	249	195
6	Industri barang dari logam	162	300
7	Industri Pengolahan lainnya	2 273	8 202
Jumlah / Total		16 789	37 646

Sumber: Dinas Perindustrian, Perdagangan dan Pasar Kabupaten Lebak

Source : *Lebak Local Government Office for Market, Trade and Industrial Services*

Tabel 7.3 **Perkembangan Persediaan Pangan / Beras Subdivre Lebak, 2018**
Table *Rice Stock in Lebak Regency, 2018*

No.	Bulan Month	Stok Awal Pre Stock	Pemasukan Input	Stok Dikuasai Stock Controlled	Pengeluaran Output	Stok Akhir Final Stock
(1)	(2)	(3)	(4)	(5)	(6)	(7)
1	Januari January	2 417 142,00	1 877 322,00	4 294 464,00	1 324 647,00	2 969 817,00
2	Februari February	2 969 817,00	4 02 185,00	7 872 002,00	3 606 458,00	4 265 544,00
3	Maret March	4 265 544,00	3 785 242,00	8 050 786,00	6 117 694,00	1 933 092,00
4	April April	1 933 092,00	4 982 626,00	6 915 718,00	5 154 530,00	1 761 188,00
5	Mei May	1 761 188,00	6 242 795,00	8 003 983,00	3 871 201,00	4 132 782,00
6	Juni June	4 132 782,00	2 223 679,00	6 356 461,00	2 345 459,00	4 011 002,00
7	Juli July	4 011 002,00	5 435 764,00	9 446 766,00	4 137 732,00	5 309 034,00
8	Agustus August	5 309 034,00	3 047 750,00	8 356 784,00	4 111 190,00	4 245 594,00
9	September September	4 245 594,00	1 617 850,00	5 863 444,00	1 832 020,00	3 031 424,00
10	Oktober October	4 031 424,00	1 379 183,00	5 380 607,00	3 222 343,00	2 158 264,00
11	Nopember November	2 158 264,00	8 028 100,00	10 186 364,00	9 540 160,00	646 204,00
12	Desember December	646 204,00	1 000 000,00	1 646 204,00	416 577,00	1 299 627,00

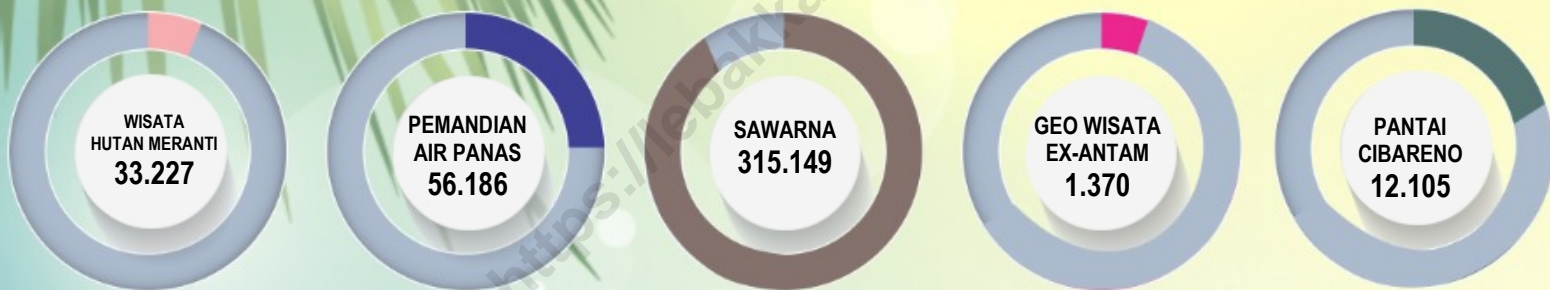
Sumber: Bulog Subdrive Banten Wilayah Lebak

Source : Logistic Official Of Banten Lebak Regency


BAB 8 PARIWISATA



Jumlah Wisatawan Nusantara yang Berkunjung ke Obyek Wisata, 2018



Jumlah Wisatawan Mancanegara yang Berkunjung ke Obyek Wisata 2018



Tabel 8.1.1 **Jumlah Wisatawan Nusantara yang Berkunjung ke Obyek Wisata, 2018**
Table 8.1.1 **Number of Domestic Tourist who Pay a Visit to Tourism Object, 2018**

No.	Bulan Month	Baduy	Binuangeun	Bagedur	Kebun The Cikuya	Cibobos
(1)	(2)	(3)	(4)	(5)	(6)	(7)
1	Januari <i>January</i>	1 068	603	7 671	990	402
2	Februari <i>February</i>	1 126	271	1 406	1 325	243
3	Maret <i>March</i>	911	192	1 375	1 446	356
4	April <i>April</i>	734	330	2 023	1 329	384
5	Mei <i>May</i>	854	227	1 201	10 862	281
6	Juni <i>June</i>	5 320	8 791	59 910	6 951	1 151
7	Juli <i>July</i>	1 675	240	1 353	955	340
8	Agustus <i>August</i>	1 320	187	1 415	1 455	278
9	September <i>September</i>	2 214	195	876	1 500	312
10	Oktober <i>October</i>	1 281	268	436	1 856	295
11	Nopember <i>November</i>	1 765	189	785	1 230	275
12	Desember <i>December</i>	3 048	224	695	3 328	261
Jumlah / Total		21 316	11 717	79 146	33 227	4 578

Sumber: Dinas Pariwisata Kabupaten Lebak

Source : Tourism Service of Lebak Regency

Lanjutan Tabel / Continued Table 8.1.1

No.	Bulan Month	Wisata Hutan Meranti TNGHS	Pemandian Air Panas (Tirta Lebak Buana)	Sawarna	Geo Wisata Ex- Antam	Pantai Cibareno
(1)	(2)	(3)	(4)	(5)	(6)	(7)
1	Januari January	507	5 935	68 107	365	850
2	Februari February	338	3 700	9 359	55	450
3	Maret March	654	3 792	11 010	22	650
4	April April	540	3 512	11 237	68	400
5	Mei May	202	2 281	12 313	41	350
6	Juni June	8 700	12 701	117 384	376	2 444
7	Juli July	950	3 959	26 690	78	314
8	Agustus August	1 100	3 532	13 256	81	280
9	September September	2 500	3 620	11 642	62	1 420
10	Oktober October	2 751	3 142	9 696	74	1 779
11	Nopember November	3 100	3 628	10 517	67	2 345
12	Desember December	3 251	6 384	14 448	81	823
Jumlah / Total		24 593	56 186	315 149	1 370	12 105

Sumber: Dinas Pariwisata Kabupaten Lebak

Source : Tourism Service of Lebak Regency

Tabel 8.1.2 **Jumlah Wisatawan Mancanegara yang Berkunjung ke Obyek Wisata 2018**
Table *Number of International Tourist who Pay a Visit to Tourism Object 2018*

No.	Bulan Month	Baduy	Binuangeun	Bagedur	Kebun The Cikuya	Cibobos
(1)	(2)	(3)	(4)	(5)	(6)	(7)
1	Januari January	4	5	5	-	1
2	Februari February	6	1	3	-	-
3	Maret March	-	4	-	-	-
4	April April	8	4	2	-	2
5	Mei May	-	3	5	-	1
6	Juni June	6	-	4	-	2
7	Juli July	7	-	-	-	-
8	Agustus August	9	-	-	-	-
9	September September	9	-	-	-	-
10	Oktober October	12	-	-	-	-
11	Nopember November	5	-	-	-	-
12	Desember December	8	-	-	-	-
Jumlah / Total		74	17	19	-	6

Sumber: Dinas Pariwisata Kabupaten Lebak

Source : *Tourism Service of Lebak Regency*

Lanjutan Tabel / Continued Table 8.1.2

No.	Bulan Month	Wisata Hutan Meranti TNGHS	Pemandian Air Panas (Tirta Lebak Buana)	Sawarna	Geo Wisata Ex- Antam	Pantai Cibareno
(1)	(2)	(3)	(4)	(5)	(6)	(7)
1	Januari January	-	-	46	2	5
2	Februari February	-	-	13	3	2
3	Maret March	-	-	18	-	1
4	April April	-	-	4	5	-
5	Mei May	-	-	16	2	5
6	Juni June	-	-	10	2	-
7	Juli July	-	-	-	-	-
8	Agustus August	1	-	-	-	-
9	September September	25	-	-	-	3
10	Oktober October	5	-	4	2	5
11	Nopember November	35	-	-	-	-
12	Desember December	2	-	-	-	-
Jumlah / Total		68	-	111	16	21

Sumber: Dinas Pariwisata Kabupaten Lebak
Source : Tourism Service of Lebak Regency

BAB 9

TRANSPORTASI DAN KOMUNIKASI



Tabel 9.1.1 **Daftar Kondisi Jalan, 2018**
Table 9.1.1 **List of Road Condition, 2018**

No.	Nama Ruas Jalan		Panjang Ruas Jalan / Length of Road (km)	Panjang Tiap Kondisi / Long by Condition (Km)			
	Name of Road			Baik / Good	Rusak Ringan / Light Damaged	Rusak Sedang / Moderate Damaged	Rusak Berat / Heavy Damaged
(1)	(2)		(3)	(4)	(5)	(6)	(7)
I	JALAN LUAR KOTA						
1	Rangkasbitung	- Kolelet	6,10	6,10	-	-	-
2	Rangkasbitung	- Leuwidamar	20,00	17,60	0,60	1,80	-
3	Leuwidamar	- Gajrug	29,30	14,36	5,10	3,21	6,63
4	Sampay	- Gunungkencana	44,80	25,60	2,30	16,90	-
5	Gunungkencana	- Malingping	30,50	29,30	-	1,20	-
6	Gunungkencana	- Banjarsari	10,30	8,60	-	1,70	-
7	Gunungkencana	- Cirinten	16,60	4,42	3,00	2,10	4,08
8	Lebaksiuh	- Pasarkupa	12,10	2,20	2,70	4,50	2,70
9	Leuwidamar	- Cirinten	21,35	10,70	1,59	6,86	2,20
10	Cirinten	- Pasarkupa	18,80	3,30	6,10	4,20	5,20
11	Rangkasbitung	- Sajir	29,05	28,98	-	0,10	-
12	Jambubol	- Muaradua	1,80	1,10	-	0,70	-
13	Sajira	- Kalawijo	8,25	7,62	-	0,63	-
14	Somang	- Simpang	5,80	5,80	-	-	-
15	Kopi	- Sangiang	19,05	7,00	5,32	5,40	1,33
16	Sempureun	- Tanjung					
17	Aweh	- Cikapek	20,70	14,10	2,40	1,40	2,80
18	Palayangan	- Mekarjaya	1,85	0,60	0,10	-	1,15
19	Leuwijaksi	- Gununganten	5,90	-	5,60	-	0,30
20	Cibadak	- Padasuka	8,20	3,80	-	4,40	-
21	Pasirjati	- Cibadak	7,80	4,20	-	0,50	3,10
22	Warunggunung	- Pasarkeong					
23	Ciminyak	- Sobang (Cilebang)	17,90	11,48	1,30	4,22	0,90
24	Cimerak	- Simpang Pasireurih					
25	Sobang (Cilebang)	- Cigemblong	28,80	1,70	7,90	9,10	10,10
26	Jampang	- Muncang	18,85	-	9,85	1,50	7,50
27	Cibungur (Sabagi)	- Sindangwangi	23,90	9,20	1,20	13,50	-
28	Cibayawak	- Ciawi	19,65	10,66	1,35	7,64	-
29	Cikatomas	- Tegallumbu	15,20	3,10	5,60	5,30	1,20
30	Pasirkuray	- Cisitu	7,40	2,77	4,30	0,33	-
31	Kerta	- Pasirbuntu	6,60	-	4,10	0,80	1,70
32	Cimampang	- Kiara Payung	0,80	-	-	-	0,80

Sumber: Dinas Bina Marga Kabupaten Lebak

Source : Bina Marga Official of Lebak Regency

Lanjutan Tabel / Continued Table 9.1.1

No.	Nama Ruas Jalan		Panjang Ruas Jalan Length of Road (km)	Panjang Tiap Kondisi / Long by Condition (km)			
	Name of Road			Baik Good	Rusak Ringan Light Damaged	Rusak Sedang Moderate Damaged	Rusak Berat Heavy Damaged
(1)	(2)		(3)	(4)	(5)	(6)	(7)
33	Malingping	- Citeureup	3,60	-	2,12	1,38	0,10
34	Lingk.Binuangeun	- Tanjungpanto					
35	Cihara	- Sukahujan	10,30	2,80	3,50	2,60	1,40
36	Sukahujan	- Cigemblong	19,40	0,63	13,74	2,13	2,90
37	Pasarkupa	- Simpang Cibarengkok	19,90	0,90	5,00	6,90	7,10
38	Situregen	- Simpang Cibarengkok	13,40	-	13,40	-	-
39	Bolang	- Wanasalam	14,35	8,40	2,30	1,65	2,00
40	Bejod	- Katapang	7,90	-	2,45	0,50	4,95
41	Keboncau	- Kumpay					
42	Kumpay	- Cipariama	4,50	-	2,40	0,90	1,20
43	Kopi	- Bojongdatar	5,90	2,00	2,00	1,30	0,60
44	Kadubana	- Picung	12,70	6,00	1,00	2,60	3,10
45	Cileles	- Posko	13,55	3,00	1,10	6,40	3,05
46	Simpang	- Ciboleger	7,10	3,60	0,40	3,10	-
47	Ciboleger	- Gardu	8,80	6,30	0,90	1,00	0,60
48	Gardubatok	- Candi	7,50	3,33	4,17	-	-
49	Gedong	- Curugbitung	7,90	7,90	-	-	-
50	Pasirkacapi	- Curugbitung	10,20	3,00	3,00	3,00	1,20
51	Curugbitung	- Cokel	2,30	2,30	-	-	-
52	Kadubitung	- Bujal	9,30	-	-	8,30	1,00
53	Pasirkutu	- Jagabaya	10,80	-	0,70	10,10	-
54	Pasirbedil	- Cilengsir	2,50	0,50	0,10	1,90	-
55	Gunungkendeng	- Kerta					
56	Cibuah	- Mogana (Bts Pandeglang)					
57	Sumurbandung	- Sukaharja	3,20	0,25	2,59	0,36	-
58	Cigoong	- Pasirmelati	4,90	1,90	0,90	0,40	1,70
59	Guradog	- Hamberang	3,05	3,05	-	-	-
60	Beyeh	- Simpang	3,40	3,10	-	0,30	-
61	Rumbut	- Cibadak					
62	Tajur	- Bojongleles	1,30	0,70	0,40	0,20	-
63	Nameng	- Kolelet	4,90	1,60	1,00	2,30	-

Sumber: Dinas Bina Marga Kabupaten Lebak

Source : Bina Marga Official of Lebak Regency

Tabel 9.1.2 **Daftar Kondisi Jalan Dalam Kota Rangkasbitung, 2018**
Table 9.1.2 **List of Road Condition in Rangkasbitung City, 2018**

No.	Nama Ruas Jalan <i>Name of Road</i>	Panjang Ruas Jalan / <i>Length of Road</i>	Panjang Tiap Kondisi / <i>Long by Condition (km)</i>			
			Baik <i>Good</i>	Rusak Ringan <i>Light Damaged</i>	Rusak Sedang <i>Moderate Damaged</i>	Rusak Berat <i>Heavy Damaged</i>
(1)	(2)	(3)	(4)	(5)	(6)	(7)
II.	JALAN DALAM KOTA					
II.1	KOTA RANGKASBITUNG					
1	KRT Hardiwinangun	1,13	8,83	-	0,30	-
2	Sultan Ageng Tirtayasa					
3	Multatuli	1,03	0,83	-	0,20	-
4	Kitarung	0,37	0,20	-	0,17	-
5	Kimaklum	0,24	0,10	-	0,14	-
6	KH. Syam'un	0,30	0,20	-	0,10	-
7	Sunan Bonang	0,23	0,20	-	0,03	-
8	KH Wasid 1	0,22	0,20	-	0,02	-
9	KH Wasid 2	0,12	-	-	0,12	-
10	Patih Derus	0,22	0,20	-	0,02	-
11	Letnan Muharam	0,22	0,12	-	0,10	-
12	R. Muryani Nataatmadja	0,40	0,10	-	0,30	-
13	H.M. Iko Djatmiko	0,70	0,30	-	0,40	-
14	Maulana Yusuf	0,55	0,20	-	0,35	-
15	Abdi Negara	0,30	0,10	-	0,20	-
16	Kaum	0,15	0,10	-	0,05	-
17	KH. Mansyur					
18	KH Moch. Harun	0,52	0,30	-	0,22	-
19	KH Atim					
20	Ade Irma Suryani					
21	Stasiun					
22	Ir. H. Juanda	1,56	0,40	-	1,16	-
23	Bakti Manunggal	1,06	0,40	-	0,66	-
23	TB. Hasan	2,15	0,40	-	1,75	-

Sumber: Dinas Bina Marga Kabupaten Lebak
 Source : Bina Marga Official of Lebak Regency

Lanjutan Tabel / Continued Table 9.1.2

No.	Nama Ruas Jalan <i>Name of Road</i>	Panjang Ruas Jalan <i>/ Length of Road</i>	Panjang Tiap Kondisi / Long by Condition (km)			
			Baik <i>Good</i>	Rusak Ringan <i>Light Damaged</i>	Rusak Sedang <i>Moderate Damaged</i>	Rusak Berat <i>Heavy Damaged</i>
(1)	(2)	(3)	(4)	(5)	(6)	(7)
II.1	KOTA RANGKASBITUNG					
25	Mayor Jamal Alim	1,10	1,00	0,10	-	-
26	LRE Martadinata	1,65	1,35	0,30	-	-
27	Beringin	0,80	0,15	-	-	-
28	R. Kuncorojakti	1,00	1,00	-	-	-
29	Arief Rahman Hakim	2,10	2,00	0,10	-	-
30	R. Denda Kusumah	0,80	0,80	-	-	-
31	KH Moch. Harun	0,50		0,10	-	-
32	Syeh Nawawi	1,25	1,25	-	-	-
33	Laskar Ampere	0,50	0,50	-	-	-
34	Maulana Hasanudin	2,10	2,10	-	-	-
35	KH. Moch. Idrus	1,10	0,75	0,35	-	-
36	TB Moch. Hasyim	1,50	1,00	0,50	-	-
37	Veteran	0,15	0,15	-	-	-
38	Bayangkara	0,30	0,30	-	-	-
39	M.A Salmun	0,20	0,20	-	-	-
40	Lingkar Selatan Stasiun	0,50	0,40	0,10	-	-
41	Sunan Giri	0,45	0,45	-	-	-
42	R.A Kartini	0,40	0,40	-	-	-
43	Holand Sukadiningrat	0,50	0,50	-	-	-
44	Kota Baru	0,50	0,50	-	-	-
45	Djaja Rukmantara	0,50	0,50	-	-	-
46	Penghulu KH Adra'i	0,20	0,20	-	-	-
47	TB Suryaatmaja	1,50	1,50	-	-	-
48	R. Bidin Suryaatmaja	0,80	0,80	-	-	-
49	Kapugeran	0,30	0,30	-	-	-
50	H. Samaya	0,70	0,70	-	-	-
51	Dewi Sartika	0,25	0,25	-	-	-
52	Kihajar Dewantoro	0,75	0,75	-	-	-
53	Budi Utomo	0,80	0,80	-	-	-
54	Siliwangi	4,00	2,50	1,00	0,50	-
55	TB. Hasan	2,10	2,00	0,10	-	-
56	KH Abdul Latif	0,75	0,75	-	-	-
57	Langlang Buana	3,00	2,80	0,20	-	-
58	Lingkungan Kaum (Alun-alun	0,70	0,70	-	-	-
59	Lebak Jaha	0,50		0,50	-	-
60	Stasiun Maja	0,11	0,11	-	-	-
61	Jalan Lingkungan Pasar Maja 1	0,15		0,15	-	-
62	Jalan Lingkungan Pasar Maja 2	0,15		0,15	-	-
63	Lingkungan Alun-alun Maja	0,50	0,50	-	-	-

Sumber: Dinas Bina Marga Kabupaten Lebak

Source : Bina Marga Official of Lebak Regency

Tabel 9.2.1 **Jumlah Penumpang PT Kereta Api Indonesia di Kabupaten Lebak, 2018**
Table *Number of Passenger Transportation of Railway on Lebak Regency, 2018*

No.	Bulan Month	Daop I Stasiun Rangkas <i>Daop I Station of Rangkas</i>	Daop I Stasiun Citeras <i>Daop I Station of Citeras</i>	Daop I Stasiun Maja <i>Daop I Station of Maja</i>
(1)	(2)	(3)	(4)	(5)
1	Januari <i>January</i>	82 533	-	-
2	Februari <i>February</i>	64 729	-	-
3	Maret <i>March</i>	74 297	-	-
4	April <i>April</i>	73 830	-	-
5	Mei <i>May</i>	73 933	-	-
6	Juni <i>June</i>	105 238	-	-
7	Juli <i>July</i>	85 663	-	-
8	Agustus <i>August</i>	72 333	-	-
9	September <i>September</i>	76 203	-	-
10	Oktober <i>October</i>	75 151	-	-
11	Nopember <i>November</i>	82 275	-	-
12	Desember <i>December</i>	89 818	-	-
Jumlah / Total		956 003	-	-

Sumber: PT Kereta Api Indonesia DAOP I Stasiun Rangkas, DAOP I Citeras, DAOP I Maja
 Source : *Rangkas, Citeras and Maja Station of Indonesian Railway Company*

Tabel 9.2.2 **Jumlah Penumpang PT Kereta Api Commuter Jabodetabek (KCJ) di Kabupaten Lebak, 2018**
Table 9.2.2 **Number of Passenger Public Transportation of Commuter Jabodetabek on Lebak Regency, 2018**

No.	Bulan Month	Daop I Stasiun Rangkas Daop I Station of Rangkas	Daop I Stasiun Citeras Daop I Station of Citeras	Daop I Stasiun Maja Daop I Station of Maja
(1)	(2)	(3)	(4)	(5)
1	Januari January	539 002	24 512	89 669
2	Februari February	460 573	22 022	80 633
3	Maret March	516 019	23 937	91 974
4	April April	523 290	25 691	93 416
5	Mei May	561 239	27 073	100 381
6	Juni June	639 304	29 687	105 743
7	Juli July	545 814	23 513	92 776
8	Agustus August	538 092	24 126	90 551
9	September September	506 008	23 499	113 638
10	Oktober October	495 123	23 621	91 231
11	Nopember November	507 727	20 619	89 797
12	Desember December	575 019	22 956	99 780
Jumlah / Total		6 407 210	291 256	1 139 589

Sumber: PT Kereta Api Indonesia DAOP I Stasiun Rangkas, DAOP I Citeras, DAOP I Maja
 Source : Rangkas, Citeras and Maja Station of Indonesian Railway Company

Tabel 9.3 Banyaknya Kiriman Surat Pos menurut Jenis Kiriman Dalam Negeri dan Luar Negeri di Kantor Pos Rangkasbitung, 2018
The number of Letter Post by Type of Domestic and Foreign Post Office Rangkasbitung, 2018

No.	Uraian Description	Satuan Specification	Dalam Negeri Domestic	Luar Negeri Foreign	Jumlah Total
(1)	(2)	(3)	(4)	(5)	(6)
1	Surat Biasa dan Lainnya / LN BPU Mail Letter	Pucuk	500	100	600
2	Surat Kilat PU / LN Express Letter	Pucuk			
3	Surat Kilat Khusus Overnight Delivery Letter	Pucuk			
4	Surat Dinas Official Letter	Pucuk			
5	Surat Dinas Pos Terdaftar Registered Official Mail Letter	Pucuk			
6	Surat Dinas Instansi Lain Terdaftar Registered Institution Official Letter	Pucuk			
7	Surat Tercatat / Registered letter				
	- Biasa / Ordinary	Pucuk	1 000	817	1 817
	- Kilat / Express	Pucuk	5 421	1 021	6 442
	- Udara / Airmail	Pucuk	9 720	2 021	11 741
8	Pos Wesel / Money Order				
	- Prima / Prime				
	- Instan / Instant		50 863	23 278	74 141
9	Pos Paket Package	Buah	11 001	10 981	21 982
10	Giro Pos		45 579		45 579
11	Tabanas		5 814		5 814

Sumber: Kantor Pos Rangkasbitung
 Source : Post Office, Rangkasbitung

Tabel 9.4 **Jumlah Sambungan Telepon (STO) di Wilayah Kabupaten Lebak, 2018**
Table 9.4 **Number of Telephone Connections by Lebak Regency, 2018**

No.	Wilayah Region / Division	2016	2017	2018
(1)	(2)	(3)	(4)	(5)
1	Rangkasbitung	2 541	3 283	5 125
2	Leuwidamar	54	69	174
3	Malingping	335	468	870
4	Bayah	163	366	673
Jumlah		3 093	4 186	6 842

Sumber: PT.Telkom, Lebak

Source : PT. Telkom Lebak Regency

KEUANGAN DAN HARGA



Tabel	10.1.1	Jumlah Pendapatan dan Belanja Keuangan Pemerintah Kabupaten Lebak, 2018
Table		Number of Receipts and Expenditure Finance in Government of Lebak Regency, 2018

	Uraian	Jumlah
	Description	Total
	(1)	(2)
1	PENDAPATAN / Income	
	1.1 Pendapatan Asli Daerah / <i>Actual Revenue</i>	308 912 592 160,00
	1.1.1 Pajak Daerah	75 116 364 000,00
	1.1.2 Retribusi Daerah	13 600 992 100,00
	1.1.3 Hasil PMD & Peng.Kekayaan Daerah yang dipisahkan	3 699 552 600,00
	1.1.4 Lain-Lain Pendapatan Asli Daerah	216 496 683 460,00
	1.2 Dana Perimbangan / <i>Equilibrium Fund</i>	1 573 446 544 000,00
	1.2.1 Bagi Hasil Pajak dan Bukan Pajak	68 044 994 000,00
	1.2.2 Dana Alokasi Umum	1 86 661 291 000,00
	1.2.3 Dana Alokasi Khusus	418 740 259 000,00
	1.3 Lain-Lain Pendapatan yang Sah / <i>Other Receipt Legal</i>	629 388 223 366,00
	1.3.1 Pendapatan Hibah	174 181 703 000,00
	1.3.2 Pendapatan Dana Darurat	
	1.3.3 Dana Bagi Hasil Pajak dari Propinsi	111 773 323 366,00
	1.3.4 Dana Penyesuaian dan Otonomi Khusus	265 133 197 000,00
	1.3.5 Bantuan Keuangan dari Provinsi	78 300 000 000,00
	1.4 Pendapatan Lainnya <i>Others Income</i>	
	Jumlah / Total	2 511 747 359 526,00

Sumber: Dinas Pengelola Keuangan dan Aset Daerah (DPKAD) Kabupaten Lebak

Source : DPKAD Official of Lebak

Lanjutan Tabel / *Continued Table* 10.1.1

Uraian <i>Description</i>	Jumlah <i>Total (Rp)</i>
(1)	(2)
2 BELANJA / <i>Expenditure</i>	
2.1 Belanja Tak langsung	1 553 202 923 631,81
2.1.1 Belanja Pegawai	1 065 581 673 248,00
2.1.2 Belanja Bunga	
2.1.3 Belanja Hibah	103 810 093 000,00
2.1.4 Belanja Bantuan Sosial	8 282 560 000,00
2.1.5 Belanja Bagi Hasil Kepada Prov/Kab/Kota dan Pem. Desa	9 902 691 523,00
2.1.6 Belanja Bantuan Keuangan	356 134 393 484,00
2.1.7 Belanja Tidak Terduga	9 491 512 376,81
2.2 Belanja Langsung / <i>Direct Expenditure</i>	1 153 872 656 912,00
2.2.1 Belanja Pegawai	29 112 766 000,00
2.2.2 Belanja Barang dan Jasa	770 533 796 810,00
2.2.3 Belanja Modal	354 226 094 102,00
<i>Capital Expenditure</i>	
Jumlah / <i>Total</i>	2 707 075 580 543,81

Sumber: Dinas Pengelola Keuangan dan Aset Daerah (DPKAD) Kabupaten Lebak

Source : DPKAD Official of Lebak

Lanjutan Tabel / *Continued Table* 10.1.1

Uraian <i>Description</i>	Jumlah <i>Total (Rp)</i>
(1)	(2)
3 PEMBIAYAAN / <i>Expenditure</i>	
3.1 Penerimaan Pembiayaan / <i>Receipt Financing</i>	213 383 271 017 81
3.1.1 Sisa Lebih Perhitungan Anggaran Tahun Sebelumnya (SILPA)	158 383 271 017,81
3.1.2 Penerimaan Kembali Pemberian Pinjaman	55 000 000 000,00
3.2 Pengeluaran Daerah / <i>Region Expenditure</i>	18 055 050 000,00
3.2.1 Penyertaan Modal (Investasi) Pemerintah Daerah	18 055 050 000,00
3.2.2 Pembayaran Pokok Utang	
3.3 Sisa Lebih Pembiayaan Anggaran Tahun Berkenaan (SILPA) <i>Financing Budget Surplus Year regard (SILPA)</i>	0,00
Jumlah / <i>Total</i>	195 328 221 017,81

Sumber: Dinas Pengelola Keuangan dan Aset Daerah (DPKAD) Kabupaten Lebak

Source : *DPKAD Official of Lebak*

Tabel	10.1.2	Realisasi Penerimaan dan Pengeluaran Keuangan Pemerintah Kabupaten Lebak, 2012-2018
Table		Realitation of Receipts and Expenditure Finance on Government of Lebak Regency, 2012-2018

Tahun Anggaran	Penerimaan	Pengeluaran	Selisih
Year of Budget	(000Rp.)	(000Rp.)	(000Rp.)
	Receipts	Expenditures	Difference
	(Thousand Rupiahs)	(Thousand Rupiahs)	(Thousand Rupiahs)
(1)	(2)	(3)	(4)
2012	1 577 914 289,39	1 519 338 642,90	58 575 646,49
2013	1 796 231 788,25	1 725 537 969,21	70 693 819,04
2014	2 237 617 202,82	2 092 695 058,67	144 922 146,15
2015	2 496 433 196,98	2 434 575 832,32	68 573 646,58
2016	2 242 105 321,52	2 481 308 835,90	60 225 514,38
2017	1 577 914 289,39	1 519 338 642,90	58 575 646,49
2018	2 504 432 439,57	2 446 805 614,64	57 626 824,93

Sumber: Dinas Pengelola Keuangan dan Aset Daerah (DPKAD) Kabupaten Lebak
 Source : DPKAD Official of Lebak

Tabel 10.1.3 **Laju Pertumbuhan Penerimaan dan Pengeluaran Keuangan Pemkab. Lebak**
Table *Growth Rate of Receipts and Expenditures Financein Gov. of Lebak Regency*

Tahun Anggaran <i>Year of Budget</i>	Penerimaan <i>Receipt</i>		Pengeluaran <i>Expenditure</i>	
	(000Rp.)	%	(000Rp.)	%
	(1)	(2)	(3)	(4)
2012	1 387 896 558,33	7,78	1 285 425 873,86	7,83
2013	1 577 914 289,39	13,69	1 519 338 642,90	18,20
2014	1 796 231 788,25	13,84	1 725 537 969,21	13,57
2015	2 237 617 202,82	24,57	2 092 695 058,67	21,28
2016	2 496 433 196,98	11,56	2 434 575 832,32	16,34
2017	2 242 105 321,52	-10,19	2 481 308 835,90	1,92
2018	2 504 432 439,57	11,70	2 446 805 614,64	-1,39

Sumber: Dinas Pengelola Keuangan dan Aset Daerah (DPPKAD) Kabupaten Lebak

Source : DPPKAD Official of Lebak

Tabel 10.2.1 **Banyaknya Koperasi, Anggota, RAT, Manajer, dan Karyawan Koperasi, 2018**
Table 10.2.1 **Number of Cooperative, Members, Annual Members Meeting, Manager and Clerks, 2018**

	Jenis Koperasi <i>Kind of Cooperative</i>	Status		Total Koperasi <i>Number of Cooperative</i>	Jml Anggota <i>Number of Members</i>	RAT <i>Annual Members Meeting</i>	Manajer <i>Manager</i>	Karyawan <i>Clerks</i>
		Aktif <i>Active</i>	Tidak Aktif <i>Not Active</i>					
	(1)	(2)	(3)	(4)	(5)	(6)	(7)	(8)
1	KUD	34	-	34	13 772	4	12	128
2	KPRI	62	3	65	23 317	55	12	365
3	TNI / POLRI	3	-	3	1 393	3	3	22
4	Kop.Veteran	1	2	3	575	2	0	
5	Kop.Pensiunan							
6	Kopontren	21	60	81	3 560	8	-	35
7	Kopkar	16	10	26	3 900	10	-	18
8	K S U	50	165	215	7 988	15	7	435
9	Koppas	4	4	8	750	4	1	27
10	Koptan	76	30	106	12 540	10	7	150
11	Kopti	1	-	1	60	1	1	12
12	KUB							
13	KOPWAN73	73	14	87	3 650	13	0	23
14	INKRA	-		-				
15	KJKS	-	1	1	50		1	
16	Profesi		1	1	205		0	
17	Angkutan	1	1	2	190	1	-	10
18	Koperasi Telkom	1	-	1	68	1	1	15
19	Mahasiswa/Pemuda	-	4	4	365	3	0	
20	Kop.Ternak	2	-	2	490	-	-	16
21	Simpan Pinjam	16	10	26	1 760	6	6	80
22	Kop. BMT							
23	Lainnya	159	11	170	17 600	30	5	159
24	Pusat (Sekunder)	-	3	3	16 282	2	4	60
25	Kop. Wredatama	1	1	2	1 265	3	0	15
26	Kop. Pedagang Kaki Lima	1	-	1	150	1	1	15
	Jumlah / Total	522	320	844	109 930	165	62	1 628

Sumber: Dinas Koperasi dan Usaha Kecil Menengah Kabupaten Lebak

Source : *Cooperative and Small Trade of Lebak Regency*

Tabel 10 2 2 Banyaknya Simpanan Pokok, Simpanan Wajib, Aset, Volume Usaha dan SHU Koperasi, 2018
Table *Number of Internal Capital, External Capital, Asset, Bussines Volume and SHU of Cooperative, 2018*

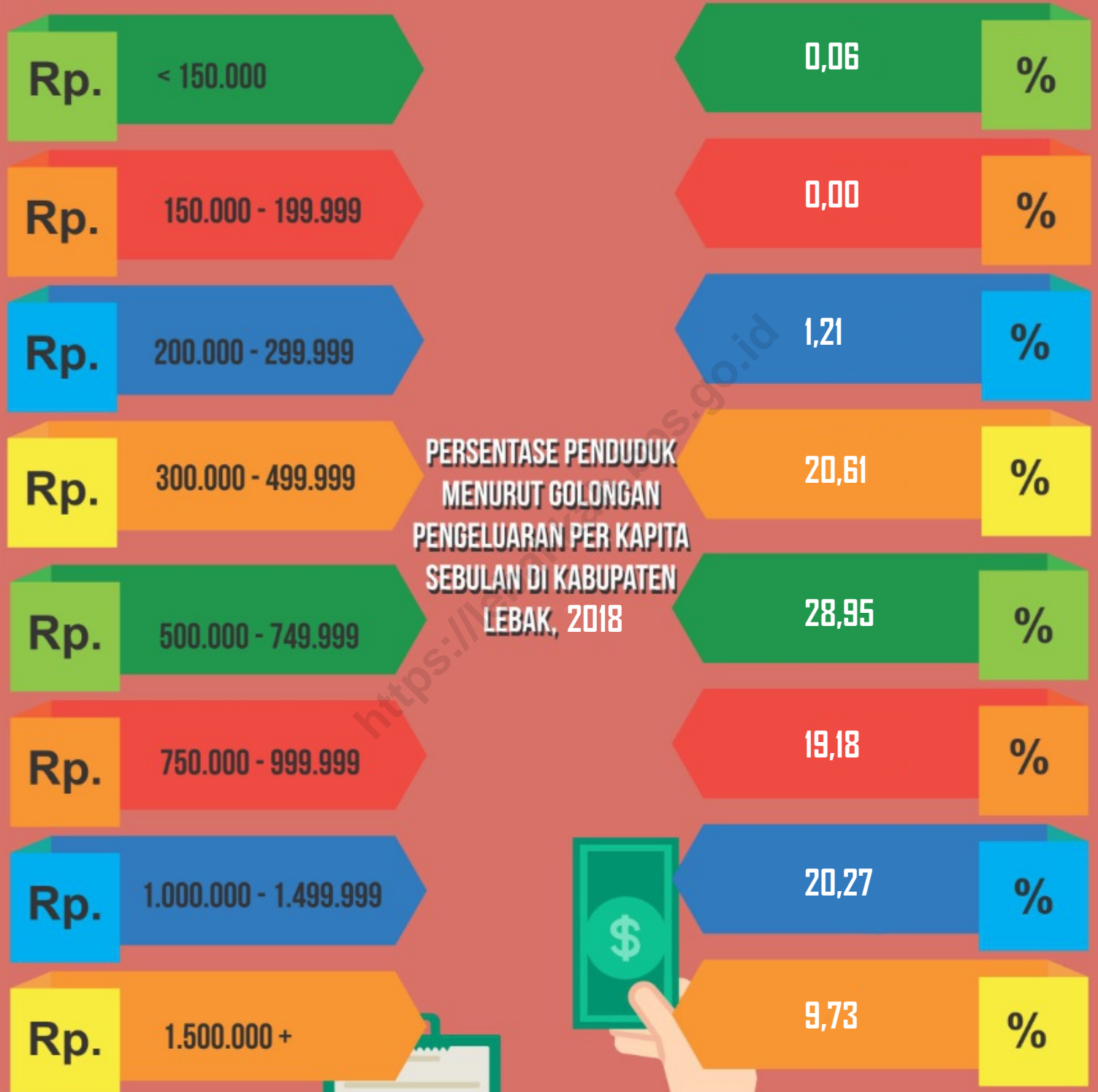
Jenis Koperasi		Simpanan Pokok	Simpanan wajib	Aset	Volume Usaha	SHU
Kind of Cooperative		Main Deposit	Obligation Deposit	Asset	Bussines Volume	
(1)	(2)	(3)	(4)	(5)	(6)	
1	Malingping	135 625 000	1 732 919 400	4 505 880 603	7 436 117 480	452 449 647
2	Wanasalam	167 380 000	651 081 000	7 242 999 343	10 107 493 042	131 305 672
3	Panggarangan	68 035 000	5 422 430 000	11 237 015 944	12 357 530 821	1 129 220 738
4	Cihara	651 081 000	1 297 564 000	2 105 023 081	2 746 193 603	704 307 500
5	Bayah	169 748 340	4 474 834 660	11 568 916 418	16 444 379 733	264 970 054
6	Cilograng	46 390 800	734 202 650	1 660 695 689	1 909 800 042	22 942 068 067
7	Cibeber	187 932 000	947 444 000	4 959 443 472	10 157 269 000	281 415 538
8	Cijaku	72 622 500	1 071 614 900	4 515 737 308	6 587 925 025	2 200 000
9	Cigemblong	2 200 000	5 100 000	13 250 000	33 900 000	995 663 095
10	Banjarsari	70 040 000	409 556 942	2 330 543 437	5 194 457 565	584 191 645
11	Cileles	30 955 000	780 716 000	3 097 169 276	4 197 059 306	109 555 000
12	Gunung kencana	26 295 000	392 300 500	1 121 354 600	1 729 813 000	211 227 232
13	Bojongmanik	24 200 000	1 860 401 800	4 587 823 190	5 397 303 914	13 500 000
14	Cirinten	19 350 00	728 723 040	1 420 833 235	1 703 035 720	60 394 260
15	Leuwidamar	38 885 000	306 635 000	1 563 449 590	2 048 837 439	430 723 854
16	Muncang	21 287 500	1 405 489 167	1 614 862 327	4 658 437 155	27 075 000
17	Sobang	19 750 000	109 400 000	874 820 000	1 397 950 000	414 720 000
18	Cipanas	62 490 000	4 832 845 600	13 135 845 625	13 952 279 010	137 148 990
19	Lebak Gedong	8 400 000	20 300 000	62 900 000	103 200 000	1 133 584 201
20	Sajira	152 070 000	2 665 789 384	9 410 651 980	14 168 174 188	9 000 000
21	Cimarga	3 274 806 000	403 381 736	5 317 347 584	8 726 697 075	298 360 900
22	Cikukur	23 135 000	185 000 200	1 700 583 987	3 207 241 500	57 894 260
23	Warunggunung	69 770 000	59 450 000	2 718 298 600	5 064 970 050	641 069 964
24	Cibadak	224 000 000	1 589 255 250	6 235 198 883	8 943 635 380	281 020 244
25	Rangkasbitung	1 574 814 331	79 423 319 566	183 450 851 583	313 539 431 532	541 055 267
26	Kalanganyar	85 025 000	1 400 651 125	500 809 220	4 422 517 311	593 134 764
27	Maja	99 923 600	2 710 335 685	5 926 390 385	8 169 678 722	42 193 000
28	Curugbitung	9 225 000	101 340 000	300 943 100	504 316 375	576 896 147
Jumlah / Total		7 339 636 071	115 747 475 605	293 221 538 460	474 957 700 987	33 298 481 878

Sumber: Dinas Koperasi dan Usaha Kecil Menengah Kabupaten Lebak

Source : Cooperative and Small Trade of Lebak Regency

BAB II

PENGELUARAN PENDUDUK DAN KONSUMSI MAKANAN



PERSENTASE PENDUDUK
MENURUT GOLONGAN
PENGELUARAN PER KAPITA
SEBULAN DI KABUPATEN
LEBAK, 2018



Tabel 11.1 **Persentase Penduduk Menurut Golongan Pengeluaran Per Kapita Sebulan di Kabupaten Lebak, 2018**
Table *Percentage of Population by Expenditure Per Capita Per Month Class in Lebak Regency, 2018*

Golongan Pengeluaran <i>Expenditure Class</i> (rupiah)	Persentase Penduduk <i>Percentage of Population</i>
(1)	(2)
< 150 000	0,06
150 000–199 999	0,00
200 000–299 999	1,21
300 000–499 999	20,61
500 000–749 999	28,95
750 000–999 999	19,18
1 000 000–1 499 999	20,27
1 500 000+	9,73
Jumlah/Total	100,00

Sumber/Source: Survei Sosial Ekonomi Nasional, Maret 2018 / *National Socioeconomic Survey, March 2018*

PENDAPATAN REGIONAL

**PRODUK DOMESTIK REGIONAL
BRUTO ATAS DASAR HARGA
BERLAKU 2018**

26.768.313,8

**PRODUK DOMESTIK REGIONAL
BRUTO ATAS DASAR HARGA
KONSTAN TAHUN 2018**

19.802.663,5

**LAJU PERTUMBUHAN PDRB ATAS
DASAR HARGA KONSTAN 2018**

5,91

**DISTRIBUSI PERSENTASE PDRB
ATAS DASAR HARGA BERLAKU 2018**

100

**INDEKS IMPLISIT PRODUK
DOMESTIK REGIONAL BRUTO 2018**

135,18



Tabel 12.1 **PRODUK DOMESTIK REGIONAL BRUTO ATAS DASAR HARGA BERLAKU**
Table **Gross Domestic Regional Product At Current Price**

Sektor / Sub Sektor / Sub Sub Sektor	2016	2017*	2018**
(1)	(2)	(3)	(4)
01. PERTANIAN, KEHUTANAN DAN PERIKANAN	6 306 408,4	6 786 165,9	7 374 130,3
02. PERTAMBANGAN DAN PENGGALIAN	1 619 789,6	1 663 556,4	1 707 282,3
03. INDUSTRI PENGOLAHAN	2 053 271,5	2 230 824,4	2 312 913,0
04. PENGADAAN LISTRIK DAN GAS	22 547,4	26 407,8	28 039,6
05. PENGADAAN AIR, PENGELOLAAN SAMPAH, LIMBAH DAN DAUR ULANG	11 833,1	12 876,9	14 285,2
06. KONSTRUKSI	1 587 431,3	1 825 440,4	2 165 241,1
07. PERDAGANGAN BESAR DAN ECERAN; REPARASI MOBIL DAN SEPEDA MOTOR	2 821 923,5	3 061 436,3	3 366 130,2
08. TRANSPORTASI DAN PERGUDANGAN	1 378 861,4	1 491 336,5	1 608 079,2
09. PENYEDIAAN AKOMODASI DAN MAKAN MINUM	1 101 287,7	1 206 243,7	1 310 753,6
10. INFORMASI DAN KOMUNIKASI	121 262,9	135 200,2	143 805,4
11. JASA KEUANGAN DAN ASURANSI	390 862,4	428 340,5	470 916,3
12. REAL ESTATE	1 394 083,8	1 587 831,4	1 780 338,7
13. JASA PERUSAHAAN	69 952,0	77 997,3	84 447,1
14. ADMINISTRASI PEMERINTAHAN, PERTAHANAN DAN JAMINAN SOSIAL WAJIB	1 319 594,7	1 429 879,8	1 541 233,8
15. JASA PENDIDIKAN	1 433 309,5	1 609 103,4	1 817 707,2
16. JASA KESEHATAN DAN KEGIATAN SOSIAL	249 524,0	281 643,6	321 552,4
17. JASA LAINNYA	600 339,5	668 914,4	721 458,6
PRODUK DOMESTIK REGIONAL BRUTO	22 482 282,7	24 523 198,8	26 768 313,8

Sumber: BPS Kabupaten Lebak

Source : *Statistic of Lebak Regency*

Tabel 12.2 **PRODUK DOMESTIK REGIONAL BRUTO ATAS DASAR HARGA KONSTAN TAHUN 2010**
 Table *Gross Domestic Regional Product At Constant Price 2010*

Sektor / Sub Sektor / Sub Sub Sektor	2016	2017*	2018**
(1)	(2)	(3)	(4)
01. PERTANIAN, KEHUTANAN DAN PERIKANAN	4 704 966,3	4 922 158,5	5 185 621,5
02. PERTAMBANGAN DAN PENGGALIAN	1 210 822,4	1 218 853,6	1 223 888,0
03. INDUSTRI PENGOLAHAN	1 833 060,0	1 928 518,3	1 968 177,9
04. PENGADAAN LISTRIK DAN GAS	13 518,6	14 144,2	14 738,1
05. PENGADAAN AIR, PENGELOLAAN SAMPAH, LIMBAH DAN DAUR ULANG	10 308,8	10 761,7	11 665,7
06. KONSTRUKSI	1 228 444,1	1 367 570,4	1 553 327,5
07. PERDAGANGAN BESAR DAN ECERAN; REPARASI MOBIL DAN SEPEDA MOTOR	2 395 852,3	2 523 347,2	2 688 256,4
08. TRANSPORTASI DAN PERGUDANGAN	1 092 724,7	1 155 006,6	1 206 989,7
09. PENYEDIAAN AKOMODASI DAN MAKAN MINUM	853 084,7	922 798,8	992 629,3
10. INFORMASI DAN KOMUNIKASI	142 173,6	153 647,1	165 093,8
11. JASA KEUANGAN DAN ASURANSI	316 520,7	332 635,1	351 335,8
12. REAL ESTATE	1 258 416,9	1 366 512,0	1 476 379,5
13. JASA PERUSAHAAN	55 193,2	58 789,3	62 128,5
14. ADMINISTRASI PEMERINTAHAN, PERTAHANAN DAN JAMINAN SOSIAL WAJIB	900 128,9	946 213,8	995 511,6
15. JASA PENDIDIKAN	1 000 957,3	1 074 511,1	1 153 702,5
16. JASA KESEHATAN DAN KEGIATAN SOSIAL	194 318,4	213 109,0	232 118,3
17. JASA LAINNYA	454 906,5	489 524,9	521 099,2
PRODUK DOMESTIK REGIONAL BRUTO	17 665 397,5	18 698 101,5	19 802 663,5

Sumber: BPS Kabupaten Lebak
 Source : *Statistic of Lebak Regency*

Tabel 12.3 **LAJU PERTUMBUHAN PDRB ATAS DASAR HARGA KONSTAN (2010)**
Table **GROWTH RATE OF GDRP AT CURRENT PRICE**

Sektor / Sub Sektor / Sub Sub Sektor	2016	2017*	2018**
(1)	(2)	(3)	(4)
01. PERTANIAN, KEHUTANAN DAN PERIKANAN	6,06	4,62	5,35
02. PERTAMBANGAN DAN PENGGALIAN	3,49	0,66	0,41
03. INDUSTRI PENGOLAHAN	1,89	5,21	2,06
04. PENGADAAN LISTRIK DAN GAS	18,89	4,63	4,20
05. PENGADAAN AIR, PENGELOLAAN SAMPAH, LIMBAH DAN DAUR ULANG	5,25	4,39	8,40
06. KONSTRUKSI	10,10	11,33	13,58
07. PERDAGANGAN BESAR DAN ECERAN; REPARASI MOBIL DAN SEPEDA MOTOR	3,60	5,32	6,54
08. TRANSPORTASI DAN PERGUDANGAN	4,44	5,70	4,50
09. PENYEDIAAN AKOMODASI DAN MAKAN MINUM	6,83	8,17	7,57
10. INFORMASI DAN KOMUNIKASI	4,05	8,07	7,45
11. JASA KEUANGAN DAN ASURANSI	9,47	5,09	5,62
12. REAL ESTATE	5,61	8,59	8,04
13. JASA PERUSAHAAN	5,26	6,52	5,68
14. ADMINISTRASI PEMERINTAHAN, PERTAHANAN DAN JAMINAN SOSIAL WAJIB	9,06	5,12	5,21
15. JASA PENDIDIKAN	7,05	7,35	7,37
16. JASA KESEHATAN DAN KEGIATAN SOSIAL	9,49	9,67	8,92
17. JASA LAINNYA	6,81	7,61	6,45
PRODUK DOMESTIK REGIONAL BRUTO	5,57	5,85	5,91

Sumber: BPS Kabupaten Lebak

Source : *Statistic of Lebak Regency*

Tabel 12.4 **DISTRIBUSI PERSENTASE PDRB ATAS DASAR HARGA BERLAKU**
Table **PERCENTAGE DISTRIBUTION OF GRDP AT CURRENT PRICE**

Sektor / Sub Sektor / Sub Sub Sektor	2016	2017*	2018**
(1)	(2)	(3)	(4)
01. PERTANIAN, KEHUTANAN DAN PERIKANAN	28,05	27,67	27,55
02. PERTAMBANGAN DAN PENGGALIAN	7,20	6,78	6,38
03. INDUSTRI PENGOLAHAN	9,13	9,10	8,64
04. PENGADAAN LISTRIK DAN GAS	0,10	0,11	0,10
05. PENGADAAN AIR, PENGELOLAAN SAMPAH, LIMBAH DAN DAUR ULANG	0,05	0,05	0,05
06. KONSTRUKSI	7,06	7,44	8,09
07. PERDAGANGAN BESAR DAN ECERAN; REPARASI MOBIL DAN SEPEDA MOTOR	12,55	12,48	12,58
08. TRANSPORTASI DAN PERGUDANGAN	6,13	6,08	6,01
09. PENYEDIAAN AKOMODASI DAN MAKAN MINUM	4,90	4,92	4,90
10. INFORMASI DAN KOMUNIKASI	0,54	0,55	0,54
11. JASA KEUANGAN DAN ASURANSI	1,74	1,75	1,76
12. REAL ESTATE	6,20	6,47	6,65
13. JASA PERUSAHAAN	0,31	0,32	0,32
14. ADMINISTRASI PEMERINTAHAN, PERTAHANAN DAN JAMINAN SOSIAL WAJIB	5,87	5,83	5,76
15. JASA PENDIDIKAN	6,38	6,56	6,79
16. JASA KESEHATAN DAN KEGIATAN SOSIAL	1,11	1,15	1,20
17. JASA LAINNYA	2,67	2,73	2,70
PRODUK DOMESTIK REGIONAL BRUTO	100,00	100,00	100,00

Sumber: BPS Kabupaten Lebak

Source : *Statistic of Lebak Regency*

Tabel 12.5 **INDEKS IMPLISIT PRODUK DOMESTIK REGIONAL BRUTO**
Table 12.5 **IMPLICIT INDEX OF GROSS DOMESTIC REGIONAL PRODUCT**

Sektor / Sub Sektor / Sub Sub Sektor	2016	2017*	2018**
(1)	(2)	(3)	(4)
01. PERTANIAN, KEHUTANAN DAN PERIKANAN	134,04	137,87	142,20
02. PERTAMBANGAN DAN PENGGALIAN	133,78	136,49	139,50
03. INDUSTRI PENGOLAHAN	112,01	115,68	117,52
04. PENGADAAN LISTRIK DAN GAS	166,79	186,70	190,25
05. PENGADAAN AIR, PENGELOLAAN SAMPAH, LIMBAH DAN DAUR ULANG	114,79	119,66	122,46
06. KONSTRUKSI	129,22	133,48	139,39
07. PERDAGANGAN BESAR DAN ECERAN; REPARASI MOBIL DAN SEPEDA MOTOR	117,78	121,32	125,22
08. TRANSPORTASI DAN PERGUDANGAN	126,19	129,12	133,23
09. PENYEDIAAN AKOMODASI DAN MAKAN MINUM	129,09	130,72	132,05
10. INFORMASI DAN KOMUNIKASI	85,29	87,99	87,11
11. JASA KEUANGAN DAN ASURANSI	123,49	128,77	134,04
12. REAL ESTATE	110,78	116,20	120,59
13. JASA PERUSAHAAN	126,74	132,67	135,92
14. ADMINISTRASI PEMERINTAHAN, PERTAHANAN DAN JAMINAN SOSIAL WAJIB	146,60	151,12	154,82
15. JASA PENDIDIKAN	143,19	149,75	157,55
16. JASA KESEHATAN DAN KEGIATAN SOSIAL	128,41	132,16	138,53
17. JASA LAINNYA	131,97	136,65	138,45
PRODUK DOMESTIK REGIONAL BRUTO	127,27	131,15	135,18

Sumber: BPS Kabupaten Lebak

Source : *Statistic of Lebak Regency*

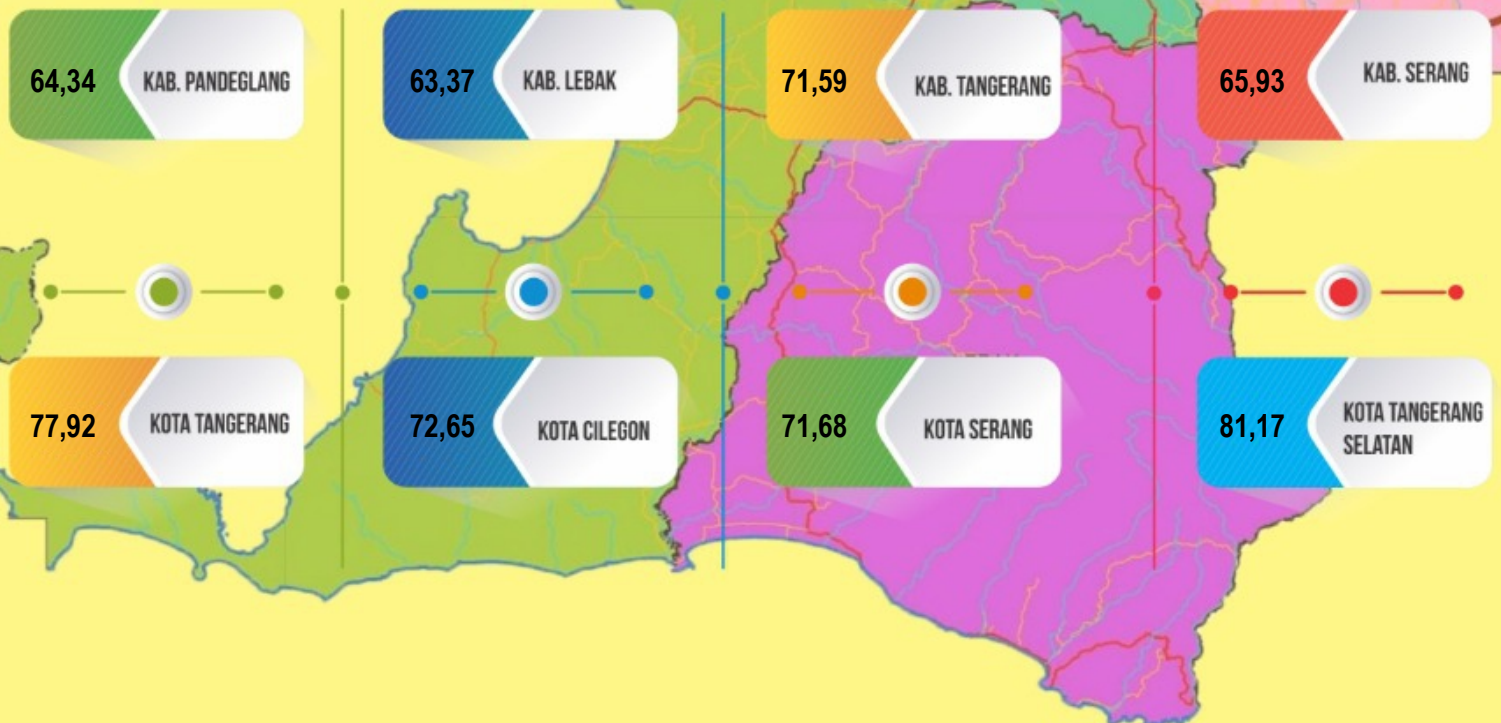
BAB 13

PERBANDINGAN ANTAR KABUPATEN/KOTA

PERKIRAAN PENDUDUK PERTENGAHAN TAHUN BEBERAPA KABUPATEN/KOTA DI PROVINSI BANTEN, 2018



INDEKS PEMBANGUNAN MANUSIA (IPM) MENURUT KABUPATEN/ KOTA DI PROVINSI BANTEN, 2018



Tabel
Table

13.1

Perkiraan Penduduk Pertengahan Tahun Beberapa Kabupaten/Kota di Provinsi Banten, 2014-2018
Estimated Mid-Year Residents Some Districts / Cities in Banten Province, 2014-2018

	Kabupaten/Kota Regency/Municipality	2014	2015	2016	2017	2018
	(1)	(2)	(3)	(4)	(5)	(6)
1	Kabupaten Pandeglang	1 188 405	1 194 911	1 200 512	1 205 203	1 209 011
2	Kabupaten Lebak	1 259 305	1 269 812	1 279 412	1 288 203	1 295 810
3	Kabupaten Tangerang	3 264 776	3 370 594	3 477 495	3 584 770	3 692 693
4	Kabupaten Serang	1 463 094	1 474 301	1 484 502	1 493 591	1 501 501
5	Kota Tangerang	1 999 894	2 047 105	2 093 706	2 139 891	2 185 304
6	Kota Cilegon	405 303	412 106	418 705	425 103	431 305
7	Kota Serang	631 101	643 205	655 004	666 600	677 804
8	Kota Tangerang Selatan	1 492 999	1 543 209	1 593 812	1 644 899	1 696 308
	Provinsi Banten	11 704 877	11 955 243	12 203 148	12 448 160	12 689 736

Sumber/Source: Proyeksi Penduduk Banten 2010–2020 / *Banten Population Projection 2010–2020*

Tabel
Table

13.2

Produk Domestik Regional Bruto Atas Dasar Harga Berlaku Menurut Kabupaten/Kota di Provinsi Banten (miliar rupiah), 2014–2018
Gross Regional Domestic Product at Current Market Prices by Regency/City in Banten Province (billion rupiahs), 2014–2018

Kabupaten/Kota Regency/City	2014	2015	2016	2017*	2018**
(1)	(2)	(3)	(4)	(5)	(6)
Kabupaten/Regency					
1. Pandeglang	18 203,77	20 347,50	22 139,87	24 206,92	26 466,79
2. Lebak	18 594,55	20 672,21	22 482,28	24 523,20	26 768,31
3. Tangerang	91 410,47	101 659,42	109 397,78	119 052,34	130 170,48
4. Serang	51 320,99	56 206,27	60 870,17	65 925,80	71 634,14
Kota/City					
1. Tangerang	109 956,05	124 650,83	136 182,24	149 351,72	163 950,18
2. Cilegon	69 749,37	77 057,93	81 953,57	88 869,10	96 592,71
3. Serang	19 657,74	21 906,35	24 054,82	26 457,42	29 114,69
4. Tangerang Selatan	50 074,11	56 237,40	61 300,80	67 943,56	75 234,55
Jumlah/Total	428 967,04	478 737,92	518 381,54	566 330,06	619 931,85

Keterangan / Notes : * Angka sementara / Preliminary figures

** Angka sangat sementara / Very preliminary figures

Sumber: Diolah dari Hasil Sensus, Survei, dan Berbagai Sumber Lainnya

Source: Based on Census, Surveys, and Other Sources

Tabel
Table

13.3

Produk Domestik Regional Bruto Atas Dasar Harga Konstan 2010 Menurut Kabupaten/Kota di Provinsi Banten (miliar rupiah), 2014–2018
Gross Regional Domestic Product at 2010 Constant Market Prices by Regency/City in Banten Province (billion rupiahs), 2014–2018

Kabupaten/Kota Regency/City	2014	2015	2016	2017*	2018**
(1)	(2)	(3)	(4)	(5)	(6)
Kabupaten/Regency					
1. Pandeglang	15 097,10	15 974,13	16 855,62	17 871,54	18 951,55
2. Lebak	15 756,25	16 733,24	17 665,40	18 698,10	19 802,66
3. Tangerang	73 828,38	77 962,95	82 183,60	86 973,68	92 147,12
4. Serang	42 300,93	44 454,58	46 715,18	49 164,76	51 784,88
Kota/City					
1. Tangerang	86 183,52	90 807,57	95 654,62	101 274,68	107 267,50
2. Cilegon	57 261,92	59 982,73	62 981,05	66 425,42	70 296,93
3. Serang	16 745,08	17 808,48	18 935,49	20 154,16	21 459,91
4. Tangerang Selatan	42 411,47	45 485,61	48 552,98	52 100,77	55 938,71
Jumlah/Total	349 584,67	369 209,29	389 543,93	412 663,12	437 649,26

Keterangan / Notes : * Angka sementara / Preliminary figures

xx Angka sangat sementara / Very preliminary figures

Sumber: Diolah dari Hasil Sensus, Survei, dan Berbagai Sumber Lainnya

Source: Based on Census, Surveys, and Other Sources

Tabel
Table

13.4

Laju Pertumbuhan Produk Domestik Regional Bruto Atas Dasar Harga Konstant 2010 Menurut Kabupaten/Kota di Provinsi Banten (persen), 2014–2018
Growth Rate of Gross Regional Domestic Product at 2010 Constant Market Prices by Regency/City in Banten Province (billion rupiahs), 2014–2018

Kabupaten/Kota Regency/City	2014	2015	2016	2017*	2018**
(1)	(2)	(3)	(4)	(5)	(6)
Kabupaten/Regency					
1. Pandeglang	4,93	5,81	5,52	6,03	6,04
2. Lebak	5,83	6,20	5,57	5,85	5,91
3. Tangerang	5,37	5,60	5,41	5,83	5,95
4. Serang	5,39	5,09	5,09	5,24	5,33
Kota/City					
1. Tangerang	5,15	5,37	5,34	5,88	5,92
2. Cilegon	4,62	4,75	5,00	5,47	5,83
3. Serang	6,86	6,35	6,33	6,44	6,48
4. Tangerang Selatan	8,05	7,25	6,74	7,31	7,37
Jumlah/Total	5,58	5,61	5,51	5,93	6,05

Keterangan / Notes : * Angka sementara / Preliminary figures

xx Angka sangat sementara / Very preliminary figures

figures

Sumber: Diolah dari Hasil Sensus, Survei, dan Berbagai Sumber Lainnya

Source: Based on Census, Surveys, and Other Sources

Tabel
Table

13.5

Jumlah Penduduk Miskin Menurut Kabupaten/Kota di Provinsi Banten
(ribu orang), 2014-2018
*Number of Poor by Regency/City in Banten Province (thousand people),
2014-2018*

Kabupaten/Kota Regency/City	2014	2015	2016	2017	2018
(1)	(2)	(3)	(4)	(5)	(6)
Kabupaten/Regency					
1. Pandeglang	113,14	124,42	115,90	117,31	116,16
2. Lebak	115,83	126,42	111,21	111,08	108,82
3. Tangerang	173,10	191,12	182,52	191,62	190,05
4. Serang	71,38	74,85	67,92	69,10	64,46
Kota/City					
1. Tangerang	98,76	102,56	102,88	105,34	103,49
2. Cilegon	15,53	16,96	14,90	14,89	13,96
3. Serang	36,18	40,19	36,40	36,97	36,21
4. Tangerang Selatan	25,29	25,89	26,38	28,73	28,21
Banten	649,19	702,40	658,11	675,04	661,36

Keterangan / Notes : x Tahun 2015 diolah dari Hasil SUSENAS Maret 2015

Year 2015 processed from SUSENAS March 2015 results

xx Tahun 2016 diolah dari Hasil SUSENAS Maret

2016

Year 2016 processed from SUSENAS 2016

results

Sumber/Source: Survei Sosial Ekonomi Nasional September/National Socio Economic Survey September

Tabel
Table

13.6

Angka Harapan Hidup Menurut Kabupaten/Kota di Provinsi Banten (tahun),
2015-2018
*Life Expectancy by Regency/Municipality
in Banten Province (years), 2015-2018*

Kabupaten/Kota Regency/City		2015	2016	2017	2018
(1)		(2)	(3)	(4)	(5)
Kabupaten/Regency					
1.	Pandeglang	63,51	63,77	64,04	64,24
2.	Lebak	66,28	66,43	66,59	66,79
3.	Tangerang	69,28	69,37	69,47	69,61
4.	Serang	63,59	63,81	64,02	64,22
Kota/City					
1.	Tangerang	71,29	71,34	71,38	71,45
2.	Cilegon	66,15	66,24	66,32	66,43
3.	Serang	67,33	67,36	67,38	67,58
4.	Tangerang Selatan	72,12	72,14	72,16	72,26
Banten		69,43	69,46	69,49	69,64

Sumber: BPS Provinsi Banten

Source: BPS Statistics of Banten Province

Tabel
Table

13.7

Harapan Lama Sekolah Menurut Kabupaten/Kota
di Provinsi Banten (persen), 2015-2018
*Expected Years of Schooling by Regency/Municipality
in Banten Province (percent), 2015-2018*

Kabupaten/Kota Regency/City		2015	2016	2017	2018
(1)		(2)	(3)	(4)	(5)
Kabupaten/Regency					
1.	Pandeglang	13,39	13,40	13,41	13,42
2.	Lebak	11,90	11,91	11,92	11,93
3.	Tangerang	11,89	12,11	12,51	12,80
4.	Serang	12,36	12,37	12,38	12,39
Kota/City					
1.	Tangerang	12,90	13,41	13,44	13,83
2.	Cilegon	13,10	13,11	13,12	13,13
3.	Serang	12,36	12,63	12,64	12,65
4.	Tangerang Selatan	13,61	14,08	14,39	14,42
Banten		12,35	12,70	12,78	12,85

Sumber: BPS Provinsi Banten

Source: BPS Statistics of Banten Province

Tabel
Table

13.8

Rata-Rata Lama Sekolah Menurut Kabupaten/Kota
di Provinsi Banten (tahun), 2015-2018
*Mean Years of Schooling by Regency/Municipality
in Banten Province (years), 2015-2018*

Kabupaten/Kota Regency/City		2015	2016	2017	2018
(1)		(2)	(3)	(4)	(5)
Kabupaten/Regency					
1.	Pandeglang	6,60	6,62	6,63	6,72
2.	Lebak	5,86	6,19	6,20	6,21
3.	Tangerang	8,22	8,23	8,24	8,27
4.	Serang	6,90	6,98	7,17	7,18
Kota/City					
1.	Tangerang	10,20	10,28	10,29	10,51
2.	Cilegon	9,67	9,68	9,69	9,73
3.	Serang	8,59	8,60	8,61	8,62
4.	Tangerang Selatan	11,57	11,58	11,77	11,78
Banten		8,27	8,37	8,53	8,62

Sumber: BPS Provinsi Banten

Source: BPS Statistics of Banten Province

Tabel
Table

13.9

Pengeluaran per Kapita yang Disesuaikan Menurut Kabupaten/Kota di Provinsi Banten (ribu Rp/tahun), 2015-2018
Expenditure per Capita Adjusted by Regency/Municipality in Banten Province (thousand Rp/year), 2015-2018

Kabupaten/Kota Regency/City		2015	2016	2017	2018
(1)		(2)	(3)	(4)	(5)
Kabupaten/Regency					
1.	Pandeglang	7 730	8 138	8 358	8 613
2.	Lebak	8 111	8 308	8 372	8 634
3.	Tangerang	11 727	11 863	11 914	12 179
4.	Serang	10 004	10 317	10 466	10 693
Kota/City					
1.	Tangerang	13 766	13 911	14 104	14 443
2.	Cilegon	12 127	12 326	12 562	12 900
3.	Serang	12 289	12 660	12 914	13 261
4.	Tangerang Selatan	14 588	14 972	15 291	15 672
Banten		11 261	11 469	11 659	11 994

Sumber: BPS Provinsi Banten

Source: BPS Statistics of Banten Province

Tabel
Table

13.10

Indeks Pembangunan Manusia (IPM) Menurut Kabupaten/ Kota di Provinsi Banten, 2015-2018
Human Development Index (HDI) by Regency/Municipality in Banten Province, 2015-2018

Kabupaten/Kota Regency/City		2015	2016	2017	2018
(1)		(2)	(3)	(4)	(5)
Kabupaten/Regency					
1.	Pandeglang	62,72	63,40	63,82	64,34
2.	Lebak	62,03	62,78	62,95	63,37
3.	Tangerang	70,05	70,44	70,97	71,59
4.	Serang	64,61	65,12	65,60	65,93
Kota/City					
1.	Tangerang	76,08	76,81	77,01	77,92
2.	Cilegon	71,81	72,04	72,29	72,65
3.	Serang	70,51	71,09	71,31	71,68
4.	Tangerang Selatan	79,38	80,11	80,84	81,17
Banten		70,27	70,96	71,42	71,95

Sumber: BPS Provinsi Banten

Source: BPS Statistics of Banten Province

DATA

MENCERDASKAN BANGSA



**BADAN PUSAT STATISTIK
KABUPATEN LEBAK**

Jl. Jendral Sudirman KM. 3 Narimbang Mulia Rangkasbitung

Telp (0252) 280779, Faks (0252) 280779

Email : bps3602@bps.go.id dan Website : lebakkab.bps.go.id

ISSN 0021-5244



0021-5244