

KOTA MOJOKERTO DALAM ANGKA

Mojokerto Municipality In Figures

2019



**BADAN PUSAT STATISTIK
KOTA MOJOKERTO**

BPS-Statistics of Mojokerto Municipality

Kota Mojokerto Dalam Angka
Mojokerto Municipality in Figures
2019

ISSN: 2685-5194

No. Publikasi/*Publication Number*: 35760.1805

Katalog/*Catalog*: 1102001.3576

Ukuran Buku/*Book Size*: 14,8 cm x 21 cm

Jumlah Halaman/*Number of Pages*: xlviii + 289 halaman/*pages*

Naskah/*Manuscript*:

Seksi Integrasi Pengolahan dan Diseminasi Statistik

Integration Processing and Dissemination Statistical Section

Gambar Kover oleh/*Cover Designed by*:

<http://www.freepik.com>

Seksi Integrasi Pengolahan dan Diseminasi Statistik

Integration Processing and Dissemination Statistical Section

Ilustrasi Kover/*Cover Illustration*:

Seksi Integrasi Pengolahan dan Diseminasi Statistik

Integration Processing and Dissemination Statistical Section

Diterbitkan oleh/*Published by*:

© BPS Kota Mojokerto/*Statistics of Mojokerto Municipality*

Dicetak oleh/*Printed by*:

**Dilarang mengumumkan, mendistribusikan, mengkomunikasikan,
dan/atau menggandakan sebagian atau seluruh isi buku ini untuk tujuan
komersial tanpa izin tertulis dari Badan Pusat Statistik Kota Mojokerto**

*Prohibited to announce, distribute, communicate, and/or copy part or all of
this book for commercial purpose without permission from Statistics of
Mojokerto Municipality*

TIM PENYUSUN
DRAFTING TEAM

Penanggung Jawab Umum

General Responsible

: Ir. Yudhadi M.Si

Koordinator Teknis

Technical Coordinator

: Artatias Simanjatak S.ST MT

Penyusun Naskah

Author Manuscript

: Seksi IPDS

Penata Letak/Layouter

: Seksi IPDS

Pengolah Data/ Data Processing

: Seksi IPDS

Gambar Kulit/Cover Design

: Seksi IPDS

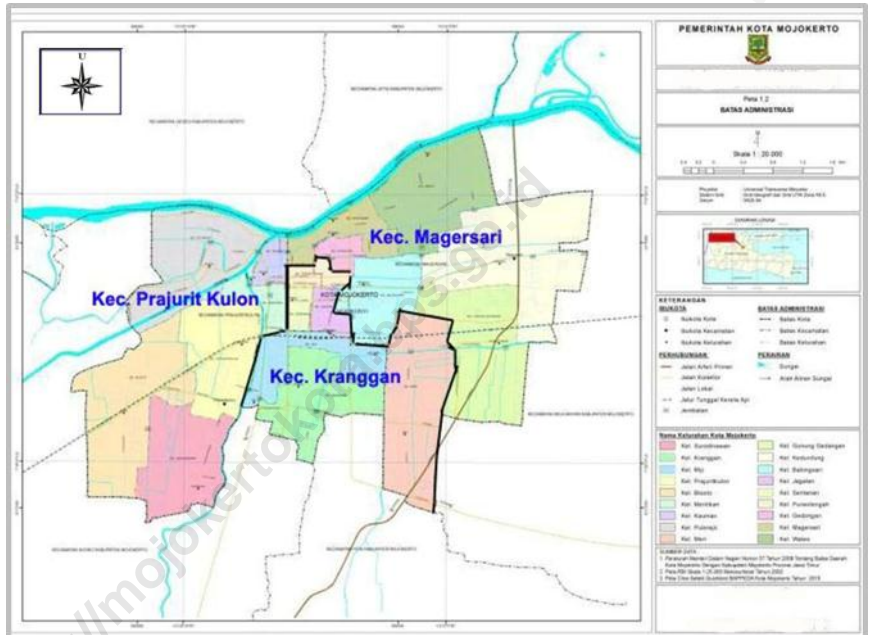
Infografis/Infografis

: Seksi IPDS

Penyunting/Editor

: Seksi IPDS

PETA WILAYAH KOTA MOJOKERTO
MAP OF MOJOKERTO MUNICIPALITY



KEPALA BPS KOTA MOJOKERTO
CHIEF STATISTICIAN OF MOJOKERTO CITY



Ir. YUDHADI, M.Si



KATA PENGANTAR

Kota Mojokerto Dalam Angka 2019 merupakan publikasi tahunan yang diterbitkan oleh BPS Kota Mojokerto. Disadari bahwa publikasi ini belum sepenuhnya memenuhi harapan pihak pemakai data khususnya para perencana, namun diharapkan dapat membantu melengkapi penyusunan rencana pembangunan di Kota Mojokerto.

Publikasi ini dapat terwujud berkat kerja sama dan bantuan dari berbagai pihak baik instansi pemerintah maupun swasta. Kepada semua pihak yang telah memberikan bantuan disampaikan penghargaan dan terima kasih yang sebesar – besarnya.

Walaupun publikasi ini telah disiapkan sebaik-baiknya, namun disadari masih ada kekurangan dan kesalahan yang terjadi. Untuk perbaikan publikasi ini, tanggapan dan saran yang bersifat konstruktif dari para pemakai sangat diharapkan.

Mojokerto, September 2019

Kepala BPS
Kota Mojokerto

Ir. Yudhadi, M.Si



PREFACE

Mojokerto City in Figures 2019 is an annual publication written by BPS Mojokerto City. Honestly, this publication has not perfect yet and has not filled the user's hope, especially for the planners yet, but hopely it can help to equip compilation of development planning in this municipality.

This comprehensive publication has been made possible with the assistance and contribution from several governmental institutions and private organizations. To all parties who have been involved in the preparation of this publication, I would like to express my sincerest appreciation and gratitude.

Comments and constructive suggestions for the improvement of this publication are always welcome.

*Mojokerto, September 2019
Chief Statistician of
Mojokerto City*

Ir. Yudhadi, M.Si

DAFTAR ISI / CONTENTS

	Halaman Page
Peta wilayah Kota Mojokerto/ <i>Map of Mojokerto Municipality</i>	vii
Kata pengantar	xi
<i>Preface</i>	xiii
Daftar Isi/ <i>Contens</i>	xv
Daftar Tabel/ <i>List of Table</i>	xli
1 Geografi dan Iklim/ <i>Geography and Climate</i>	1
1.1 Keadaan Geografi / <i>Geography Condition</i>	15
1.2 Keadaan Iklim/ <i>Climate Condition</i>	26
2 Pemerintahan/ <i>Government</i>	31
2.1 Wilayah Administratif/ <i>Administrative Area</i>	45
2.2 <i>Sumber Daya Manusia / Human Resources</i>	47
2.3 Dewan Perwakilan Rakyat Daerah/ <i>Regional House of Representatives</i>	53
2.4 Polisi / <i>Police</i>	58
3 Kependudukan dan Ketenagakerjaan/ <i>population and employment</i>	61
3.1 Kependudukan/ <i>Population</i>	77
3.2 Ketenagakerjaan/ <i>Employment</i>	89
4 Sosial/ <i>social</i>	93
4.1 Pendidikan/ <i>Education</i>	121
4.2 Kesehatan/ <i>Health</i>	152
4.3. Agama/ <i>Religion</i>	180

4.4.	Kriminal/Criminal.....	185
4.5	Bencana Alam / <i>Natural Disasters</i>	198
5	Pertanian/ <i>Agriculture</i>	205
5.1	Tanaman Pangan / <i>Food Crops</i>	225
5.2	Hortikultura/ <i>Horticulture</i>	265
5.3	Perkebunan/ <i>Estate Crops</i>	270
5.4	Peternakan/ <i>Livestocks</i>	278
5.5	Perikanan/ <i>Fishery</i>	281
5.6	Kehutanan/ <i>Forestry</i>	263
6	Industri, Pertambangan, Energi, dan Konstruksi/ <i>Industry, Mining, Energy, and Construction</i>	285
6.1.	Listrik / <i>Electricity</i>	297
6.2.	Air Minum/.....	299
6.3.	Industri/ <i>Industry</i>	302
7	Pariwisata / <i>Tourism</i>	303
7.1	Pariwisata / <i>Tourism</i>	315
7.2	Transportasi / <i>Transportation</i>	320
7.3	Pos dan Giro / <i>Post and Giro</i>	323
8	Sistem Neraca Nasional/ <i>National Balance Sheet System</i>	325
10.	Perbandingan Kotaupaten/kota / <i>Regency and City Comparison</i>	377

DAFTAR TABEL / CONTENT OF TABLE

Nomor Tabel Num Table	Judul Tabel <i>Title of Table</i>	Halam an/ Page
1. GEOGRAFI DAN IKLIM / GEOGRAPHY AND CLIMATE		
1.1	KEADAAN GEOGRAFI / GEOGRAPHY CONDITION	
1.1.1	Luas Daerah dan Jumlah Pulau Menurut Kecamatan di Kota Mojokerto, 2018 / <i>Total Area And Number of Islands by Subdistrict in Mojokerto Municipality, 2018</i>	
1.1.2	Tinggi Wilayah di Atas Permukaan Laut (DPL) Menurut Kecamatan di Kota Mojokerto, 2018 / <i>Height Above Mean Sea Level (AMSL) by Subdistrict in Mojokerto City, 2018</i>	
1.1.3	Luas wilayah menurut penggunaan lahan menurut Kecamatan/Kelurahan (Ha), 2018 / <i>The Total Area for Landers Function by Districts/ Villages, 2018</i>	
1.1.4	Nama dan Panjang Sungai, 2018 / <i>Rivers and Its lengths, 2018</i>	
1.2	IKLIM / CLIMATE	
1.2.1	Keadaan Suhu Menurut Bulan di Kota Mojokerto, 2018 / <i>Temperature Condition by Month in Mojokerto City, 2018</i>	
1.2.2	Kelembaban Udara Menurut Bulan di Kota Mojokerto, 2018 / <i>Air humidity by Month in Mojokerto City, 2018</i>	
1.2.3	Jumlah Hari Hujan, Penyinaran dan Radiasi Matahari Menurut Bulan di Kota Mojokerto, 2018 / <i>Amount of Rainy Day, Sunlight and Sun radiation by Month in Mojokerto City, 2018</i> ...	
1.2.4	Jumlah Curah Hujan Menurut Bulan di Kota Mojokerto (mm), 2016-2018 / <i>Amount of Precipitation by Month in</i>	

2. PEMERINTAHAN / GOVERNMENT

2.1 WILAYAH ADMINISTRASI / ADMINISTRATIVE AREA

- 2.1.1 Jumlah Kelurahan Menurut Kecamatan di Kota Mojokerto, 2018 / Number of Sub District By Sub District in Mojokerto Municipality, 2018.....
- 2.1.2 Jumlah Desa Menurut Kecamatan di Kota Mojokerto, 2018 / Number of Fillages By Sub District in Mojokerto Municipality, 2018
- 2.1.3 Daftar Alamat Kantor Kecamatan dan Kelurahan Beserta Nomor Telephone, 2018 / Adresses and Telephone List of Districts and Villages Office, 2018.....

2.2 SUMBER DAYA MANUSIA / HUMAN RESOURCES

- 2.2.1 Jumlah Pegawai Negeri Sipil Menurut Jabatan dan Jenis Kelamin, 2018 / Number of Civil Servants by Occupation and sex, 2018.....
- 2.2.2 Jumlah Pegawai Negeri Sipil Menurut Tingkat Pendidikan dan Jenis Kelamin, 2017 dan 2018 / Number of Civil Servants by Occupation and sex, 2018 and 2017
- 2.2.3 Jumlah Pegawai Negeri Sipil Menurut Tingkat Kepangkatan dan Jenis Kelamin, 2017 dan 2018 / Number of Civil Servants by Hierarchy and Sex 2017 and 2018
- 2.2.4 Jumlah Aparatur Sipil Negara Menurut Dinas/Instansi Pemerintah dan Jenis Kelamin di Pemerintah Kota Mojokerto, 2018 / Number of Civil Servants by Institution/Office and Gender in government of Mojokerto City, 2018.....

2.4 AKTA DAN POTENSI KEBERSIHAN

- 2.4.1 Banyaknya Pemohon dan Surat Pemberian Hak atas tanah per bulan, 2018 / Number of present and Decesion letter of present the right by month, 2018.....

Luas Tanah Berdasarkan Penggunaan Lahan (Ha), 2018 /

- 2.4.2 Land Area By Function of Land, 2018.....
- 2.4.3 Luas Wilayah Menurut Penggunaan Lahan per Kecamatan, 2018 / Amount Area of Land Use by District, 2018.....
- 2.4.4 Banyaknya Akte yang Diterbitkan Menurut Jenisnya / Number of Birth Letter Publishing by Variety Every.....
- 2.4.5 Potensi Kebersihan dan Sarana Keindahan Kota Mojokerto, 2016-2018 / Cleaning Sanitary Potention of Mojokerto City, 2016-2018.....
- 2.5 PERTAHANAN, SOSIAL DAN POLITIK**
- 2.5.1 Kekuatan Potensi Perlindungan Masyarakat Menurut Kecamatan/ Kelurahan, 2017-2018 / Number of Potentially of Civilian Defence by District/ Villages, 2017-2018.....
- 2.5.2 Jumlah Penduduk dan Hak Pilih Pada Pemilihan Kepala Daerah, 2018 / *Number of Population and Elector at District Head Election, 2018*.....
- 2.5.3 Perolehan Suara Pada Pemilihan Kepala Daerah Berdasarkan Pasangan Calon Menurut Kecamatan/ Kelurahan, 2018 / *Number of Legal Votes at District Head Election by Candidat and District/ Village, 2018*.....
- 2.5.4 Jumlah Tempat Pemilihan Suara Pemilihan Kepala Daerah Menurut Kecamatan/ Kelurahan, 2018 / *Number of Voting Collection District Head Election by District/ Villages, 2018*.....

3. KEPENDUDUKAN DAN KETENAGAKERJAAN / POPULATION AND EMPLOYMENT

3.1 KEPENDUDUKAN / POPULATION

- 3.1.1 Jumlah Penduduk dan Laju Pertumbuhan Penduduk Menurut Kecamatan di Kota Mojokerto, 2010, 2017, dan 2018 / *Population and Population Growth Rate by Subdistrict in Mojokerto Municipality, 2010, 2017, and*
-

2018 ...

- 3.1.2 Jumlah Penduduk dan Rasio Jenis Kelamin Menurut Kecamatan di Kota Mojokerto, 2018 / *Population and Sex Ratio by District in Mojokerto Municipality, 2018.....*
- 3.1.3 Distribusi dan Kepadatan Penduduk Menurut Kecamatan di Kota Mojokerto, 2018 / *Population Distribution and Density by District in Mojokerto Municipality, 2018.....*
- 3.1.4 Penduduk Akhir Tahun Menurut Kelurahan dan Kewarganegaraan Indonesia, 2018 / *End Year Population by Village and Indonesian Nationality, 2018.....*
- 3.1.5 Penduduk Akhir Tahun Menurut Kelurahan dan Kewarganegaraan Asing, 2018 / *End Year Population by Village and Foreigner Nationality, 2018.....*
- 3.1.6 Jumlah Kelahiran Menurut Kelurahan dan Jenis Kelamin, 2018 / *Number of Birth by Village and Gender, 2018.....*
- 3.1.7 Jumlah Kematian Menurut Kelurahan dan Jenis Kelamin, 2018 / *Number of Death by Village and Gender, 2018.....*
- 3.1.8 Jumlah Mutasi Penduduk Datang Menurut Kelurahan dan Jenis Kelamin, 2018 / *Number of Migration Population In by Village and Gender, 2018*
- 3.1.9 Jumlah Mutasi Penduduk keluar Menurut Kelurahan dan Jenis Kelamin, 2018 / *Number of Migration Population Out by Village and Gender, 2018*

3.2 KETENAGAKERJAAN / EMPLOYMENT

- 3.2.1 Jumlah Penduduk Berumur 15 Tahun Keatas Menurut Jenis Kegiatan Selama Seminggu yang Lalu dan Jenis Kelamin di Kota Mojokerto, 2018 / *Population Aged 15 Years and Over by Type of Activity During The Previous Week and Gender in Mojokerto City, 2018.....*
 - 3.2.2 Jumlah Penduduk Berumur 15 Tahun Ke Atas Menurut Pendidikan Tertinggi yang Ditamatkan dan Jenis Kegiatan Selama Seminggu yang Lalu di Kota Mojokerto, 2018 / *Population Aged 15 Years and Over by Educational Attainment and Type of Activity During The Previous*
-

Week in Mojokerto City, 2018.....

- 3.2.3 Jumlah Penduduk Berumur 15 Tahun Keatas yang Bekerja Selama Seminggu yang Lalu Menurut Kelompok Umur dan Jenis Kelamin di Kota Mojokerto, 2018 / *Population Aged 15 Years and Over Who Worked During the Previous Week by Age Group and Gender in Mojokerto City, 2018...*

4. SOSIAL / SOCIAL

4.1 PENDIDIKAN / EDUCATION

- 4.1.1 Jumlah Sekolah, Guru, dan Murid Taman Kanak-kanak (TK) di bawah Kementerian Pendidikan dan Kebudayaan Menurut Kecamatan, (2017/2018) / *Number of Schools, Teachers, and Pupils in Kindergarten Under The Ministry of Education and Culture by Sub District, (2017/2018)*
- 4.1.2 Jumlah Sekolah, Guru, dan Murid Raudatul Athfal (RA) di bawah Kementerian Agama Menurut Kecamatan, (2017/2018) / *Number of Schools, Teachers, and Pupils in Raudatul Athfal (RA) Under The Ministry of Religious Affairs by Sub District, (2017/2018)*
- 4.1.3 Jumlah Sekolah, Guru, dan Murid Sekolah Dasar (SD) di bawah Kementerian Pendidikan dan Kebudayaan Menurut Kecamatan, (2017/2018) / *Number of Schools, Teachers, and Pupils in Primary Schools Under The Ministry of Education and Culture by Sub District, (2017/2018).....*
- 4.1.4 Jumlah Sekolah, Guru, dan Murid Madrasah Ibtidaiyah(MI) di bawah Kementerian Agama Menurut Kecamatan, (2017/2018) / *Number of Schools, Teachers, and Pupils in Madrasah Ibtidaiyah(MI) Under The Ministry of Religious Affairs by Sub District, (2017/2018) ..*
- 4.1.5 Jumlah Sekolah, Guru, dan Murid Sekolah Menengah Pertama (SMP) di bawah Kementerian Pendidikan dan Kebudayaan Menurut Kecamatan, (2017/2018) / *Number of Schools, Teachers, and Pupils in Junior High Schools Under The Ministry of Education and Culture by Sub District, (2017/2018).....*
-

- 4.1.6 Jumlah Sekolah, Guru, dan Murid Madrasah Tsanawiyah (MTs) di bawah Kementerian Agama Menurut Kecamatan, (2017/2018) / *Number of Schools, Teachers, and Pupils in Madrasah Tsanawiyah (MTs) Under The Ministry of Religious Affairs by Sub District, (2017/2018)*
 - 4.1.7 Jumlah Sekolah, Guru, dan Murid Sekolah Menengah Atas (SMA) di bawah Kementerian Pendidikan dan Kebudayaan Menurut Kecamatan, (2017/2018) / *Number of Schools, Teachers, and Pupils in Senior High Schools Under The Ministry of Education and Culture by Sub District, (2017/2018)*
 - 4.1.8 Jumlah Sekolah, Guru, dan Murid Sekolah Menengah Kejuruan (SMK) di bawah Kementerian Pendidikan dan Kebudayaan Menurut Kecamatan, (2017/2018) / *Number of Schools, Teachers, and Pupils in Vocational High Schools Under The Ministry of Education and Culture by Sub District, (2017/2018)*
 - 4.1.9 Jumlah Sekolah, Guru, dan Murid Madrasah Aliyah (MA) di bawah Kementerian Agama Menurut Kecamatan, (2017/2018) / *Number of Schools, Teachers, and Pupils in Madrasah Tsanawiyah (MTs) Under The Ministry of Religious Affairs by Sub District, (2017/2018)*
 - 4.1.10 Jumlah Desa / Kelurahan yang memiliki Fasilitas Sekolah menurut kecamatan Table dan Tingkat Pendidikan / *Number of Vilages Having Educational Facilities by Province and Educatinal Level,*
 - 4.1.11 Jumlah Fasilitas Sekolah menurut kecamatan dan Tingkat Pendidikan, 2018 / *Number of School Facilities by sub-district and Education Level, 2018.....*
 - 4.1.12 Persentase Penduduk 15 Tahun ke Atas menurut Karakteristik dan Kemampuan Membaca dan Menulis, 2018 / *Percentage of Population 15 Years and Over according to the Characteristics and Ability to Read and Write, 2018*
 - 4.1.13 Persentase Penduduk usia 5 tahun keatas , Usia 7–24 Tahun Menurut Jenis Kelamin, Kelompok Umur Sekolah, dan Partisipasi Sekolah di Kota Mojokerto, 2018 /
-

Percentage of population aged 5 years and over, Age 7–24 Years According to Gender, School Age Group, and School Participation in Mojokerto Municipality, 2018.....

4.1.14 Angka Partisipasi Murni (APM) dan Angka Partisipasi Kasar (APK) Menurut Jenjang Pendidikan di Kota Mojokerto, 2018 / *Net Enrolment Rate and Gross Enrolment Rate by Educational Level in Mojokerto Municipality, 2018.....*

4.1.15 Jumlah Pengunjung di Perpustakaan Umum, 2018 / *Number of Visitors at Public Library, 2018.....*

4.1.16 Jumlah Anggota Perpustakaan Umum, 2018 / *Number of Member at Public Library, 2018.....*

4.1.17 Jumlah Peminjam Buku di Perpustakaan Umum, 2018 / *Number of Book Borrowers at Public Library, 2018.....*

4.2 KESEHATAN / HEALTH

4.2.1 Jumlah Desa / Kelurahan Yang Memiliki Sarana Kesehatan Menurut Kecamatan di Kota Mojokerto, Podes 2011-Podes 2018 / *Number of villages that have health facilities according to the subdistrict in Mojokerto Municipality, Podes 2011-Podes 2018*

4.2.2 Jumlah Desa / Kelurahan Yang Memiliki Sarana Kesehatan Menurut Kecamatan di Kota Mojokerto, 2018 / *Number of Villages Having Health Facilities by Subdistrict in Mojokerto Municipality, 2018*

4.2.3 Jumlah Tenaga Kesehatan Menurut Kecamatan di Kota Mojokerto, 2018 / *Number of Health Personnel by Subdistrict in Mojokerto Municipality, 2018*

4.2.4 Menurut Sarana Pelayanan Kesehatan di Kota Mojokerto, 2018 / *Number of Specialist Doctor, Generalist Doctor, and Dentist by Type of Health Facility in Mojokerto Municipality, 2018*

- 4.2.5 Jumlah Kelahiran Menurut Kecamatan dan Jenis Kelamin di Kota Mojokerto, 2018 / Number of Births by District and Gender in Kota Mojokerto, 2018
- 4.2.6 Persentase Balita Yang Pernah Mendapat Imunisasi Menurut Kecamatan dan Jenis Imunisasi di Kota Mojokerto, 2018 / Percentage of Children Under Five Years Who Had Immunization by Subdistrict and Type of Immunization in Mojokerto Municipality, 2018
- 4.2.7 Jumlah Bayi Lahir, Bayi Bawah Garis Merah (BGM), dan Bergizi Buruk Menurut Kecamatan di Kota Mojokerto, 2018 / Number of babies born, babies under the red line (BGM), and malnourished according to the subdistrict in Mojokerto, 2018
- 4.2.8 Jumlah Ibu Hamil, Melakukan Kunjungan K1, Melakukan Kunjungan K4, Kurang Energi Kronis (KEK), dan Mendapat Tablet Zat Besi (Fe) di Kota Mojokerto, 2015–2018 / *Number of Pregnant Women, Those with One Visit and four Visits of Antenatal Care, Chronic Energy Deficiency (CED), and Receiving Iron Supplement in Mojokerto Municipality, 2015–2018*
- 4.2.9 Jumlah Kunjungan Rawat Jalan dan Rawat Inap menurut puskesmas di Kota Mojokerto, 2018 / *The number of outpatient visits and hospitalizations according to the public health center in Mojokerto, 2018*
- 4.2.10 Jumlah Kunjungan Rawat Jalan dan Rawat Inap menurut Rumah Sakit di Kota Mojokerto, 2018 / Number of outpatient visits and hospitalizations according to hospitals in Mojokerto, 2018
- 4.2.11 Jumlah Kunjungan Gangguan Jiwa menurut puskesmas di Kota Mojokerto, 2018 / *Number of visits to psychiatric disorders according to the public health center in Mojokerto, 2018*
-

- 4.2.12 Jumlah Kasus HIV dan AIDS Menurut Kecamatan di Kota Mojokerto, 2018/ *Number of Cases of HIV and AIDS by Subdistrict in Mojokerto Municipality, 2018*
- 4.2.13 Jumlah Posyandu Menurut Kecamatan dan strata di Kota Mojokerto, 2018/ *Number of Posyandu by District and strata in Mojokerto Municipality, 2018*
- 4.2.14 Jumlah Pasangan Usia Subur, Peserta KB Baru dan KB Aktif Menurut Kecamatan di Kota Mojokerto, 2018/ *Number of fertile age couples, new family planning participants and active family planning according to sub-districts in Mojokerto Municipality, 2018*.....
- 4.2.15 Jumlah Pasangan Usia Subur dan Peserta KB Aktif Menurut Kecamatan di Kota Mojokerto, 2018 / *Number of Eligible Couples and Family Planning Participants by Subdistrict in Mojokerto Municipality, 2018*.....
- 4.2.16 Jumlah Peserta Akseptor KB Baru Menurut Kecamatan di Kota Mojokerto, 2018 / *Number of New Participants of Family Planning by Subdistrict in Mojokerto Municipality, 2018*.....
- 4.2.17 Jumlah Kelompok Bina Keluarga Balita, Bina Keluarga Remaja dan Bina Keluarga Lansia di Kota Mojokerto, 2018 / *Number of Group Under Fifth Year Family, Teenage Family and Eiderly Family in Mojokerto Municipality, 2018*.....
- 4.2.18 Banyaknya Penyuluh dan Petugas Keluarga Berencana di Kota Mojokerto, 2018 / *Number of Investigator and Family Planning Officer in Mojokerto Municipality, 2018*
- 4.2.19 Perkembangan Banyaknya Donor Darah Menurut Golongan Darah dan Jenis Kelamin, 2012-2017 / *Development of Number of Blood Donors by Blood Type and Gender in Mojokerto Municipality, 2016-2018*
- 4.2.20 Banyaknya Persediaan Darah dan Darah yang Tersalurkan
-

Menurut Golongan Darah di Kota Mojokerto, 2018 /

4.3 AGAMA/RELIGION

- 4.3.1 Jumlah Penduduk Menurut Kecamatan dan Agama yang Dianut di Kota Mojokerto, 2018/*Population by Subdistrict and Religion in Mojokerto Municipality, 2018*
- 4.3.2 Jumlah Tempat Peribadatan Menurut Kecamatan di Kota Mojokerto, 2018/*Number of Worship Facilities by Subdistrict in Mojokerto Municipality, 2018*
- 4.3.3 Jumlah Pondok Pesantren, Santri dan Kyai/Pengasuh di Kota Mojokerto, 2018/*Number of Islamic Dormitory, Pupils And Teacher in Mojokerto Municipality, 2018*
- 4.3.4 Jumlah Jamaah Haji, 2015 – 2018/*Number of Haji Pilgrims, 2015 – 2018*
- 4.3.5 Jumlah Jamaah Haji yang Wafat, 2017 – 2018 / *Number of Haji Pilgrims Who Die, 2017 – 2018*

4.4 KRIMINALITAS/CRIME

- 4.4.1 Jumlah Perkara Tindak Pidana Menurut bulan di Kejaksaan Negeri Kota Mojokerto, 2016-2018/*Number of Reported Criminal Cases by Subdistrict Police Office in Mojokerto Municipality, 2016-2018*
 - 4.4.2 Persentase Penyelesaian Tindak Pidana Menurut Kepolisian Sektor di Kota Mojokerto, 2016-2018/*Percentage of Crime Clearance Rate by Subdistrict Pollice Office in Mojokerto Municipality, 2016-2018*
 - 4.4.3 Bentuk Tindak Kejahatan Menurut Rasionya di Kota Mojokerto, 2014-2018/*Crime Cases Based on Ratio in Mojokerto Municipality, 2014-2018*
 - 4.4.4 Bentuk Tindak Kejahatan Menurut Rasionya di Kota Mojokerto, 2014-2018/*Crime Cases Based on Ratio in Mojokerto Municipality, 2014-2018*
-

-
- 4.4.5 Jumlah Tindak Kejahatan dan Jumlah Korban di Kota Mojokerto, 2018/ *Number of Crimes and Victims in Mojokerto Municipality, 2018*
- 4.4.6 Jumlah Tindak Kejahatan dan Jumlah Korban di Kota Mojokerto, 2018/*Number of Crimes and Victims in Mojokerto Municipality, 2018*.....
- 4.4.7 Banyaknya Narapidana Berdasarkan putusan Pengadilan Menurut Kelompok Usia dan Jenis Kelamin di Mojokerto, 2018/ *Number of Prisoners Based on Court Decisions According to Age Group and Gender in Mojokerto, 2018*
- 4.4.8 Banyaknya Narapidana Berdasarkan putusan Pengadilan Menurut Jenis Hukuman dan Jenis Kelamin di Mojokerto, 2018/ *Number of Prisoners Based on Court Decisions According to Age Group and Gender in Mojokerto, 2018*.....
- 4.4.9 Banyaknya Narapidana dan Pidana Rumah Menurut Jenis Tindak Pidana di Mojokerto, 2018/*Number of Prisoners and Home Criminals According to Type of Crime in Mojokerto, 2018*.....
- 4.4.10 Jumlah Perkara menurut Jenis perkara Pada Kejaksaan Negeri Mojokerto , 2018/*Number of cases according to the type of case in the Mojokerto District Prosecutor's Office, 2018*.....
- 4.4.11 Jumlah Penuntutan Perkara Tindak Pidana menurut Jenis perkara Pada Kejaksaan Negeri Mojokerto , 2018/*Number of Prosecution of Criminal Cases according to Case type At Mojokerto District Prosecutor's Office, 2018*.....
- 4.4.12 Jumlah Eksekusi Perkara Pidana umum menurut Jenis perkara Pada Kejaksaan Negeri Mojokerto , 2018/*Number of Executions of General Criminal Cases according to the*
-

type of case in the Mojokerto District Prosecutor's Office, 2018.....

- 4.4.13 Jumlah Upaya Hukum menurut Jenis Upaya Hukum Pada Kejaksaan Negeri Mojokerto , 2018/*Number of Legal Efforts according to Types of Legal Efforts in the Mojokerto District Prosecutor's Office, 2018.....*

4.5 BENCANA ALAM / NATURAL DISASTER

- 4.5.1 Jumlah Desa / Kelurahan yang mengalami Bencana Alam Menurut kecamatan, (Podes 2011)-(podes 2018) / *Number of Village That Had Natural Disaster by Sub District, (Podes 2011)-(podes 2018)*
- 4.5.2 Jumlah Bencana Alam Menurut Kecamatan dan Jenisnya di Kota Mojokerto, 2018 / *Number of Natural Disasters by District and Type in Mojokerto District, 2018*
- 4.5.3 Jumlah Bencana Alam Menurut Waktu dan Jenisnya di Kota Mojokerto, 2018 / *Number of Natural Disasters by Time and Type in Mojokerto Municipality, 2018*

5. PERTANIAN

5.1 TANAMAN PANGAN / FOOD CROPS

- 5.1.1 Luas Panen , Produktivitas dan Produksi Padi Menurut Kecamatan di Kota Mojokerto, 2018 / *Harvested Area, Productivity and Production of Paddy by District in Mojokerto Municipality, 2018.....*
- 5.1.2 Luas Lahan Sawah Menurut Kecamatan dan Jenis Pengairan di Kota Mojokerto (hektar), 2018 / *Area of Wetland by Subdistrict and Type of Irrigation in Mojokerto Municipality (hectar), 2018.....*
- 5.1.3 Luas Panen Jagung, Kacang Tanah, Kacang Hijau, Kedelai, Ubi Kayu, Ubi Jalar Menurut Kecamatan di Kota Mojokerto (hektar), 2018 / *Harvested Area of Maize,*
-

Peanut, Mungbean, Soybeans, Cassava, and Sweet Potato by Subdistrict in Mojokerto Municipality (hectar), 2018.....

5.1.4 Produktivitas Jagung, Kacang Tanah, Kacang Hijau, Kedelai, Ubi Kayu, Ubi Jalar Menurut Kecamatan di Kota Mojokerto (ton/hektar), 2018 / *Productivity of Maize, Peanut, Mungbean, Soybeans, Cassava, and Sweet Potato by Subdistrict in Mojokerto Municipality (ton/hectar), 2018.....*

5.1.5 Produksi Jagung, Kacang Tanah, Kacang Hijau, Kedelai, Ubi Kayu, Ubi Jalar Menurut Kecamatan di Kota Mojokerto (ton), 2018 / *Production of Maize, Peanut, Mungbean, Soybeans, Cassava, and Sweet Potato by Subdistrict in Mojokerto Municipality (ton), 2018.....*

5.2 HORTIKULTURA/HORTICULTURE

5.2.1 Luas Panen Tanaman Sayuran Menurut Kecamatan dan Jenis Sayuran di Kota Mojokerto, 2018 / *Harvested Area of Vegetables by Subdistrict and Kind of Plant in Mojokerto Municipality, 2018.....*

5.2.2 Produksi Tanaman Sayuran Menurut Kecamatan dan Jenis Sayuran di Kota Mojokerto, 2018 / *Production of Vegetables by Subdistrict and Kind of Plant in Mojokerto Municipality, 2018.....*

5.2.3 Luas Panen Tanaman Buah-buahan Menurut Kecamatan dan Jenis Buah di Kota Mojokerto (Ha), 2018 / *Harvest Area of Fruit Plants by District and Fruit Type in Mojokerto Municipality (Ha), 2018.....*

5.2.4 Produksi Tanaman Buah-buahan Menurut Kecamatan dan Jenis Buah di Kota Mojokerto (Kuintal), 2018 / *Production of Fruit Plants by District and Fruit Types in Mojokerto Municipality (Quintal), 2018.....*

5.2.5 Produktivitas Tanaman Buah-buahan Menurut Kecamatan

- dan Jenis Buah di Kota Mojokerto (Ha), 2018 / *Productivity of Fruit Plants by District and Fruit Types in Mojokerto Municipality (Ha), 2018*.....
- 5.2.6 Luas Panenan, Produksi dan Produktivitas Tanaman Obat obatan Jahe Menurut Kecamatan di Kota Mojokerto, 2018 / *Harvest Area, Production and Productivity of Ginger Medicinal Plants According to Districts in Mojokerto Municipality, 2018*.....
- 5.2.7 Luas Panenan, Produksi dan Produktivitas Tanaman Obat obatan Laos Menurut Kecamatan di Kota Mojokerto, 2018 / *Harvest Area, Production and Productivity of Laos Medicinal Plants by District in Mojokerto Municipality, 2018*.....
- 5.2.8 Luas Panenan, Produksi dan Produktivitas Tanaman Obat obatan Kencur Menurut Kecamatan di Kota Mojokerto, 2018 / *Harvest Area, Production and Productivity of Kencur Medicinal Plants by District in Mojokerto Municipality, 2018*.....
- 5.2.9 Luas Panenan, Produksi dan Produktivitas Tanaman Obat obatan Kunyit Menurut Kecamatan di Kota Mojokerto, 2018 / *Harvest Area, Production and Productivity of Kunyit Medicinal Plants by District in Mojokerto Municipality, 2018*.....
- 5.2.10 Luas Panenan, Produksi dan Produktivitas Tanaman Obat obatan Lempuyang Menurut Kecamatan di Kota Mojokerto, 2018 / *Harvest Area, Production and Productivity of Lempuyang Medicinal Plants by District in Mojokerto Municipality, 2018*.....
- 5.2.11 Luas Panenan, Produksi dan Produktivitas Tanaman Obat obatan Temulawak Menurut Kecamatan di Kota Mojokerto, 2018 / *Harvest Area, Production and Productivity of Temulawak Medicinal Plants by District in Mojokerto Municipality, 2018*.....
-

5.2.12 Luas Panenan, Produksi dan Produktivitas Tanaman Obat
obatan Temu Ireng Menurut Kecamatan di Kota
Mojokerto, 2018 / *Harvest Area, Production and
Productivity of Temu Ireng Medicinal Plants by District in
Mojokerto Municipality,
2018*.....

5.2.13 Luas Panenan, Produksi dan Produktivitas Tanaman Obat
obatan Temu Kunci Menurut Kecamatan di Kota
Mojokerto, 2018 / *Harvest Area, Production and
Productivity of Temu Kunci Medicinal Plants by District in
Mojokerto Municipality,
2018*.....

5.2.14 Luas Panenan, Produksi dan Produktivitas Tanaman Obat
obatan Mengkudu Menurut Kecamatan di Kota
Mojokerto, 2018 / *Harvest Area, Production and
Productivity of Noni Medicinal Plants by District in
Mojokerto Municipality,
2018*.....

5.3 PEKERBUNAN/ESTATE CROPS

5.3.1 Luas Tanaman Perkebunan Menurut Kecamatan dan Jenis
Tanaman di Kota Mojokerto (hektar), 2018/ *Planted Area
of Estate Crops by Subdistrict and Kind of Crop in
Mojokerto Municipality (hectare),
2018*.....

5.3.2 Luas Panen dan Produksi Tanaman Tebu Giling Menurut
Kecamatan di Kota Mojokerto (hektar), 2018 / *Planted
Area of Estate Crops by Subdistrict and Kind of Crop in
Mojokerto Municipality (hectare), 2018*.....

5.4 PETERNAKAN/LIVESTOCKS

5.4.1 Populasi Ternak Jenis Kelamin Menurut Kecamatan, Jenis
Ternak dan Jenis Kelamin di Kota Mojokerto, 2018 / *Livestock
Population By the District, Type Livestock and
Sex in Mojokerto Municipality,
2018*.....

- 5.4.2 Populasi Unggas Menurut Kecamatan dan Jenis Unggas di Kota Mojokerto (ekor), 2018 / *Poultry Population by Subdistrict and Kind of Poultry in Mojokerto Municipality (tail)*, 2018.....
- 5.4.3 Populasi Aneka Ternak Menurut Kecamatan di Kota Mojokerto, 2018 / *Population of Various Livestocks by District in Mojokerto Municipality, 2018*.....
- 5.4.4 Jumlah Ternak yang Dipotong Menurut Jenis Ternak di Kota Mojokerto (ekor), 2018 / *Livestock Slaughtered by Kind of Livestock in Mojokerto Municipality (the tail)*, 2018 .
- 5.5 PERIKANAN/FISHERY**
- 5.5.1 Produksi Pengolahan Hasil Perikanan, 2018 / *Fisheries Product Processing Production, 2018*.....
- 5.5.2 Produksi Perikanan Tangkap Menurut jenis ikan tri bulan empat di Kota Mojokerto (ton), 2018 / *Capture Fisheries Production According to four-month tri-fish species in Mojokerto Municipality (tons)*, 2018.....
- 5.5.3 Produksi Perikanan Budidaya Menurut jenis budidaya dan jenis ikan tri bulan empat di Kota Mojokerto (ton), 2018 / *Aquaculture Production According to the type of aquaculture and four-month fish species in Mojokerto Municipality (ton)*, 2018.....
- 5.6 KEHUTANAN/FORESTRY**
- 5.6.1 Luas Kawasan Hutan Rakyat Menurut Kecamatan di Kota Mojokerto (hektar), 2018 / *Area of Community Forest Areas by District in Mojokerto Municipality (hectares)*, 2018.....
- 5.6.2 Volume Kayu Hutan Menurut Bulan dan Jenis Tanaman di Kota Mojokerto (m3), 2018 / *Volume of Forest Wood by Month and Plant Type in Mojokerto Municipality (m3)*, 2018.....
-

5.6.3 Jumlah Produksi Hasil Hutan Non kayu di Kota Mojokerto, 2018 / *Total Production of Non Timber Forest Products in Mojokerto Municipality, 2018*.....

6. INDUSTRI, PERTAMBANGAN, ENERGI, DAN KONSTRUKSI/ *INDUSSTRY, MINING, ENERGY, AND CONSTRUCTION*

6.1. LISTRIK/*ELECTRICITY*

6.1.1. Daya Terpasang, Produksi, dan Distribusi Listrik PT. PLN (Persero) pada Cabang/Ranting PLN di Kota Mojokerto, 2013–2018/*Installed Capacity, Production, and Distribution of Electricity of State Electricity Company at Branch Level in Mojokerto Municipality, 2013–2018*

6.1.2. Jumlah Pelanggan Listrik Menurut Kecamatan di Kota Mojokerto, 2014–2018/*Number of Registered Electricity Costumers by Subdistrict in Mojokerto Municipality, 2014–2018*

6.2. AIR MINUM / *WATER DRINKING*

6.2.1. Jumlah Pelanggan dan Air Bersih yang Disalurkan Menurut Pelanggan di Kota Mojokerto, 2018/*Number of Customer and Distributed Clean Water by Type of Customers in Mojokerto Municipality, 2018*

6.2.2. Jumlah Tenaga Kerja, Upah dan Biaya Bahan Air Minum Per Bulan PDAM Kota Mojokerto, 2018/*Total Employment, Wages and Cost of Drinking Water Materials Per Month PDAM in Mojokerto Municipality, 2018*

6.2.3. Jumlah Volume air yang disalurkan , Pendapatan Penjualan Air Bersi Per Triwulan PDAM Kota Mojokerto, 2018/*Amount of Volume of water distributed, Revenue of Joint Water Sales Per Quarter of PDAM in Mojokerto Municipality, 2018*

6.3. INDUSTRI / INDUSTRY

- 6.3. Nilai produksi Industri Menurut sektor dan jenis Industri di Kota Mojokerto, 2018 / *Value of Industrial Production by Sector and Industry type in Mojokerto Municipality, 2018*.....

7. PARIWISATA / TOURISM

7.1 PARIWISATA, HOTEL, RESTORAN/ TOURISM, HOTEL AND RESTAURANT

- 7.1.1 Jumlah Rumah Makan / Restoran Menurut Kecamatan di Kota Mojokerto, 2017-2018/*Number of Restourants by Subdistrict in Mojokerto Municipality, 2017-2018*.....
- 7.1.2 Jumlah Hotel Menurut Kecamatan di Kota Mojokerto, 2017-2018 / *Number of Hotels by Subdistrict in Mojokerto Municipality, 2017-2018*.....
- 7.1.3 Jumlah Wisatawan Mancanegara dan Domestik di Kota Mojokerto / *Number of International and Domestic Visitors in Mojokerto Municipality, 2013–2018*.....
- 7.1.4 Daftar Jenis wisata menurut Lokasidi Kota Mojokerto, 2018 / *List of tourist types according to locations in Mojokerto Municipality, 2018*.....

7.2 TRANSPORTASI/ TRANSPORTATION

- 7.2.1 Jumlah Kendaraan Bermotor Menurut Kecamatan dan Jenis Kendaraan di Kota Mojokerto, 2018/*Number of Motor Vehicles by Subdistrict and Type of Vehicle in Mojokerto Municipality, 2018*.....
- 7.2.2 Jumlah Kendaraan Wajib Uji Pada Balai Pengujian Kendaraan Bermotor di Kota Mojokerto, 2018/ *Number of Vehicle Obligated to Test in Vehicle Tester Office in Mojokerto Municipality, 2018*.....
-

7.2.3 Perkembangan Kondisi Jalan dan Jembatan di Kota Mojokerto, 2018/*Conditions Developments Roads and Bridges in Mojokerto Municipality, 2018*.....

7.3 POS DAN GIRO / POST AND GIRO

7.3.1 Jumlah Kantor Pos Periksa Menurut Kecamatan di Kota Mojokerto, 2015–2018 / *Number of Auxiliary Post Office by Subdistrict in Mojokerto Municipality, 2015–2018*

7.3.2 Sarana Perhubungan Pos Menurut Kecamatan di Kota Mojokerto, 2018 / *Means of Transportation Post Office by Subdistrict in Mojokerto Municipality, 2018*.....

8. SISTEM NERACA NASIONAL / NATIONAL BALANCE SHEET SYSTEM

8.1 Produk Domestik Regional Bruto Atas Dasar Harga Berlaku Menurut Lapangan Usaha di Kota Mojokerto (Juta rupiah), 2014–2018 / *Gross Regional Domestic Product at Current Market Prices by Industry in Mojokerto Municipality (million rupiahs), 2014–2018*.....

8.2. Produk Domestik Regional Bruto Atas Dasar Harga Konstan 2010 Menurut Lapangan Usaha di Kota Mojokerto (juta rupiah), 2014–2018 / *Gross Regional Domestic Product at 2010 Constant Market Prices by Industry in Mojokerto Municipality (million rupiahs), 2014–2018*

8.3. Distribusi Persentase Produk Domestik Regional Bruto Atas Dasar Harga Berlaku Menurut Lapangan Usaha di Kota Mojokerto (persen), 2014–2018 / *Percentage Distribution of Gross Regional Domestic Product at Current Market Prices by Industry in Mojokerto Municipality (percent), 2014–2018*

-
- 8.4. Laju Pertumbuhan Produk Domestik Regional Bruto Atas Dasar Harga Konstan 2010 Menurut Lapangan Usaha di Kota Mojokerto (juta rupiah), 2014–2018/*Growth Rate of Gross Regional Domestic Product at 2010 Constant Market Prices by Industry in Mojokerto Municipality (million rupiahs), 2014–2018*.....
- 8.5. Indeks Harga Implisit Produk Domestik Regional Bruto Menurut Lapangan Usaha di Kota Mojokerto (2010=100), 2014–2018/*Implicit Price Index of Gross Regional Domestic Product by Industry in Mojokerto Municipality (2010=100), 2014–2018*.....
- 8.6. Laju Implisit Produk Domestik Regional Bruto Menurut Lapangan Usaha di Kota Mojokerto, 2014–2018/*Implicit Growth Rate of Gross Regional Domestic Product by Industry in Mojokerto Municipality, 2014–2018*.....

9. PERDAGANGAN DAN KEUANGAN/TRADE AND FINANCE

9.1 PERMODALAN DAN PERIJINAN/CAPITAL AND LICENSING

- 9.1.1 Jumlah Pedagang Menurut Kecamatan dan Izin IMB (Izin Mendirikan Bangunan) di Kota Mojokerto, 2017-2018 / *Number of Traders by District and Permit for Building Permits (Building Permit) in Kota Mojokerto, 2017 - 2018*.....
- 9.1.2 Jumlah Pedagang Menurut Kecamatan dan Izin TDP (Tanda Daftar Perusahaan) di Kota Mojokerto, 2017 – 2018/*Number of Traders by District and TDP Permit (Company Registration) in Mojokerto Municipality, 2017 – 2018*.....
- 9.1.3 Jumlah Pedagang Menurut Kecamatan dan Izin SIUP (Surat Izin Usaha Perdagangan)di Kota Mojokerto, 2017 – 2018 / *Number of Traders by District and SIUP License*
-

(Trade Business License) in Kota Mojokerto, 2017 – 2018.....

9.2 PERDAGANGAN / TRADING

9.2.1 Pengembangan Volume Ekspor Komuditi non migas di Kota Mojokerto, 2018/ *Number of Merchants by Subdistrict in Mojokerto Municipality, 2018.....*

9.2.2 Pengembangan Nilai Ekspor Komuditi non migas di Kota Mojokerto, 2018/ *Development of non-oil and gas Commodity Export Value in Mojokerto Municipality, 2018*

9.2.3 Sektor Industri di Kota Mojokerto, 2018 / *Number of Merchants by Subdistrict in Mojokerto Municipality, 2018.....*

9.3 KOPERASI / COOPERATIVE

9.3.1 Jumlah Koperasi Aktif dan Tidak Aktif menurut Kecamatan di Kota Mojokerto, 2018 / *Number of Active and Inactive Cooperatives according to Kecamatan in Mojokerto Municipality, 2018.....*

9.3.2 Jumlah Usaha Kecil Menengah, 2016 – 2018 / *The number of small and medium enterprises, 2016 – 2018....*

9.4 KEUANGAN DAERAH / REGIONAL FINANCE

9.4.1 Anggaran dan Realisasi Pemerintah Kota Mojokerto Menurut Jenis Pendapatan Tahun, 2018/*Budget and Realization of Mojokerto Municipality Government by Type of Year Income, 2018.....*

9.4.2 Anggaran dan Realisasi Anggaran Belanja Daerah di Kota Mojokerto (Rupiah), 2018 / *Budget and Realization of Regional Expenditure Budget in Mojokerto Municipality (Rupiah), 2018.....*

9.4.3 Anggaran dan Realisasi Pembiayaan Daerah di Kota Mojokerto (Rupiah), 2018 / *Regional Financing and Realization in Mojokerto Municipality (Rupiah), 2018.....*

9.5 PERBANKAN DAN PAJAK / BANKING AND TAXES

- 9.5.1 Posisi Dana Simpanan Rupiah dan Valuta Asing Bank Umum Menurut Bulan dan Jenis Valuta Kota Mojokerto 2006-2018 Juta Rupiah/ *Position of Rupiah and Foreign Bank Deposit Funds of Commercial Banks by Month and Type of Currency Mojokerto Municipality 2006-2018 Million Rupiah*.....
- 9.5.2 Posisi Kredit Perbankan dan Valuta Asing Bank Umum Menurut Jenis Penggunaan din Kota Mojokerto (Juta Rp.) 2006 – 2018 / *The position of Financial and Foreign Currency Credit of General Bank By Type Of Usage in Mojokerto (Million Rp.) 2006 – 2018*.....
- 9.5.3 Posisi Kredit Rupiah dan Valuta Asing Bank Umum Menurut Sektor Ekonomi di Kota Mojokerto (Juta Rp.) 2005 – 2018/ *The position of Rupiah and Foreign Currency Credit of General Bank By Economic Sector in Mojokerto Regency (Million Rp.) 2005 – 2018*.....
- 9.5.4 Perkembangan Perbankan Menurut Jenis dan Kelompok Bank di Kota Mojokerto (Juta Rp.) 2016-2018/*The Development of Banking by Type and Group of Bank In Mojokerto Municipality (Million Rp.) 2016-2018*.....
- 9.5.5. Jumlah Jaringan Kantor Bank Umum/BPR Akhir di Kota Mojokerto Tahun 2018 / *The Number of Public Bank/BPR Office Networks in Mojokerto Municipality by The End Of 2018*.....
- 9.5.6. Rincian Capaian Realisasi Penerimaan Pajak menurut Jenis pajak di Kota Mojokerto, 2018 / *Details of the Achievement of Tax Revenue according to the type of tax in Mojokerto Municipality, 2018*.....
10. **PERBANDINGAN ANTAR KOTAUPATEN/KOTA / REGENCY /MUNICIPAL COMPARISON**
- 10.1 Jumlah Penduduk, Luas wilayah dan kepadatan penduduk menurut Kotaupataen/Kota di Jawa Timur,2018 / *Population, Area and population density according to*
-

- Regency / City in East Java, 2018*.....
- 10.2 Indeks Pembangunan Manusia Menurut Kotaupaten/Kota di Provinsi Jawa Timur, 2014-2018 / *Human Development Index by Regency/Municipality in Jawa Timur Province, 2014 – 2018*.....
- 10.3 Jumlah dan persentase penduduk miskin menurut Kotaupaten/Kota di Jawa Timur, 2018 / *Amount and percentage of poor population by Regency / City in East Java, 2018*.....
- 10.4 PRODUK DOMESTIK REGIONAL BRUTO**
- 10.4.1 Produk Domestik Regional Bruto Atas Dasar Harga Berlaku Menurut Kotaupaten / Kota di Propinsi Jawa Timur (Persen), 2014-2018/ *Gross Regional Domestic Product at Constant Price by Regency / City in East Java Province (Percent), 2014-2018*.....
- 10.4.2 Produk Domestik Regional Bruto Atas Dasar Harga Konstan Menurut Kotaupaten / Kota di Propinsi Jawa Timur (Persen), 2014-2018 / *Gross Regional Domestic Product at Constant Price by Regency / City in East Java Province (Percent), 2014-2018*.....
- 10.4.3 Laju Pertumbuhan Produk Domestik Regional Bruto Atas Dasar Harga Konstan 2010 Menurut Kotaupaten / Kota di Propinsi Jawa Timur (Persen), 2014-2018 / *Rate of Growth of Gross Regional Domestic Product at 2010 Constant Prices by Regency / City in East Java Province (Percent), 2014-2018*.....
- 10.4.4 Indeks Implisit Produk Domestik Regional Bruto Menurut Kotaupaten / Kota di Propinsi Jawa Timur (Persen), 2014-2018 / *Implicit Index of Gross Regional Domestic Product by Regency / City in East Java Province (Percent), 2014-2018*.....
- 10.4.5 Laju Implisit Produk Domestik Regional Bruto Menurut Kotaupaten / Kota di Propinsi Jawa Timur (Persen), 2014-2018 / *Implicit Rate of Gross Regional Domestic Product by Regency / City in East Java Province (Percent), 2014-2018*.....
-

DAFTAR GAMBAR / LIST OF FIGURES

Nomor Gambar Num Graph	Judul Gambar <i>Title of Graph</i>	Hala man Page
1.1	Luas Wilayah Menurut Kecamatan di Kota Mojokerto, 2018 / <i>Total Area by Subdistrict in Mojokerto Municipality, 2018</i>	
1.2	Rata-rata Suhu dan Kelembaban Udara Menurut Bulan di Kota Mojokerto, 2018 / <i>Average Temperature and Humidity by Month in Mojokerto Municipality, 2018</i>	
2.1	Jumlah Desa/Kelurahan Menurut Kecamatan di Kota Mojokerto, 2018/ <i>Number of Villages by Districts in Mojokerto Municipality, 2018</i>	
2.2	Jumlah Pegawai Negeri Sipil Menurut Tingkat Kepangkatan dan Jenis Kelamin, 2018 / <i>Number of Civil Servants by Hierarchy and Sex, 2018</i>	
2.3	Jumlah Anggota Dewan Perwakilan Rakyat Daerah Menurut Partai Politik dan Jenis Kelamin di Kota Mojokerto, 2018 / <i>Number of Members of The Regional House of Representatives by Political Parties and Sex in Mojokerto Municipality, 2018</i>	
3.1	Jumlah Penduduk, Luas wilayah dan Kepadatan Penduduk Tahun 2018 / <i>Number of People, area and Population Density to Subdistrict 2018</i>	
3.2	Jumlah Penduduk Berumur 15 Tahun Ke Atas yang Bekerja Selama Seminggu yang Lalu Menurut Lapangan Pekerjaan Utama dan Jenis Kelamin di Kota Mojokerto, 2018/ <i>Population Aged 15 Years and Over Who Worked During the Previous Week by Main Industry and Sex in Mojokerto Municipality,</i> 2018	

- 4.1 Jumlah Sekolah Dasar, Sekolah Menengah Pertama, Sekolah Menengah Atas, Dan sekolah Menengah Kejuruan di Kota Mojokerto, 2018/*Number of Basic Schools, Junior High Schools, High Schools and Vocational High Schools in Mojokerto Municipality, 2018.....*
 - 4.2 Jumlah Tenaga Kesehatan di Kota Mojokerto, 2018
Number of Health Workers in Mojokerto Municipality, 2018
 - 4.3 Jumlah santri dan santriwati di Kota Mojokerto, 2018
The number of santri and santri in Kota Mojokerto, 2018.....
 - 4.4 Jumlah Bencana Alam dan Jenisnya di Kota Mojokerto, 2018/
Number of Natural Disasters and their Types in Mojokerto Municipality, 2018.....
 - 4.5 Jumlah Perkara Tindak Pidana di Tahun 2016-2018 / *Number of Criminal Cases in 2016-2018.....*
 - 5.1 Luas Lahan Menurut Jenis Lahan di Kota Mojokerto (hektar), 2018 / *Land by Type Land in Mojokerto Municipality (hectar), 2018*
 - 5.2 Luas Panen dan Produksi (ton)Padi Menurut Kecamatan di Kota Mojokerto, 2018 / *Harvested Area and Production of Paddy by District in Mojokerto Municipality, 2018*
 - 5.3 Produksi Jagung, Kacang Tanah, Kacang Hijau, Kedelai, Ubi Kayu Menurut Kecamatan di Kota Mojokerto (ton), 2018/*Production of Maize, Peanut, Mungbean, Soybeans and Cassava by Subdistrict in Mojokerto Municipality (ton), 2018.....*
 - 5.4 Jumlah Produksi Hasil Hutan Non kayu di Kota Mojokerto, 2018/*Total Production of Non Timber Forest Products in Mojokerto Municipality, 2018.....*
 - 6.1 Jumlah Pelanggan PDAM Mojokerto / *Number of Customer PDAM Mojokerto.....*
 - 6.2 Jumlah Air Bersih yang Disalurkan Menurut Pelanggan di Kota Mojokerto, 2018 / *Number Distributed Clean Water by Type of Customers in Mojokerto Municipality, 2018...*
 - 7.1 Jumlah Rumah Makan , Hotel di Kota Mojokerto 2017 dan 2018 / *Number of Restaurants, Hotels in*
-

Mojokerto Municipality 2017 and 2018.....

- 7.2 Jumlah Wisatawan Mancanegara dan Domestik di Kota Mojokerto, 2013–2018/ *Number of International and Domestic Visitors in Mojokerto Municipality, 2013–2018.....*
- 8.1 Perkembangan Produk Domestik Regional Bruto Atas Dasar Harga Berlaku dan Harga Konstan di Kota Mojokerto (juta rupiah), 2014–2018 / *Gross Regional Domestic Product at Current Market Prices by Industry in Mojokerto Municipality (million rupiahs), 2014–2018.....*
- 9.1 Jumlah Pedagang Berdasarkan Izin, 2018 / *Number of Licensed Traders, 2018*
- 9.2 Pengembangan Volume Ekspor Komuditi non migas di Kota Mojokerto, 2018/ *Number of Merchants by Subdistrict in Mojokerto Municipality, 2018*
- 9.3 Jumlah Koperasi Aktif dan Tidak Aktif menurut Kecamatan di Kota Mojokerto, 2018/ *Number of Active and Inactive Cooperatives according to Kecamatan in Mojokerto Municipality, 2018*

<https://mojokertobk.go.id>
<https://mojokerto.go.id>

PENJELASAN UMUM/EXPLANATORY NOTES

Tanda-tanda, satuan-satuan, dan lain-lainnya yang digunakan dalam publikasi ini adalah sebagai berikut:

Symbols, measurement units, and acronyms which are used in this publication, are as follows:

1. TANDA-TANDA/SYMBOLS

Data tidak tersedia/ <i>Data not available</i>	:	...
Tidak ada atau nol/ <i>Null or zero</i>	:	—
Data dapat diabaikan/ <i>Data negligible</i>	:	0
Tanda decimal/ <i>Decimal point</i>	:	,
Data tidak dapat ditampilkan/ <i>Not applicable</i>	:	NA
Angka perkiraan/ <i>Estimated figures</i>	:	^e
Angka sementara/ <i>Preliminary figures</i>	:	x
Angka sangat sementara/ <i>Very preliminary figures</i>	:	xx
Angka diperbaiki/ <i>Revised figures</i>	:	r

2. SATUAN/UNITS

barel/ <i>barrel</i>	:	158,99 liter/ <i>litres</i> = 1/6,2898 m ³
hektar (ha)/ <i>hectare (ha)</i>	:	10 000 m ²
kilometer (km)/ <i>kilometres (km)</i>	:	1 000 meter/ <i>meters</i> (m)
knot/ <i>knot</i>	:	1,8523 km/jam (km/hour)
kuintal/ <i>quintal</i>	:	100 kg
KWh	:	1 000 Watt <i>hour</i>
MWh	:	1 000 KWh
liter (untuk beras)/ <i>litre (for rice)</i>	:	0,80 kg
ons/ <i>ounce</i>	:	28,31 gram/ <i>grams</i>
ton	:	1 000 kg

Satuan lain: buah, dus, butir, helai/lembar, kaleng, batang, pulsa, ton kilometer (ton-km), jam, menit, persen (%).

Other units: unit, pack, pieces, sheet, tin, pulse, ton-kilometres(ton-km), hour, minute, percent (%).

Perbedaan angka di belakang koma disebabkan oleh pembulatan angka.

The difference in decimal numbers is caused by rounding.

GEOGRAFI DAN IKLIM

GEOGRAPHY AND CLIMATE



Letak Kota Mojokerto
terbentang pada $7^{\circ} 33'$
Lintang Selatan dan
 $122^{\circ} 28'$ Bujur Timur



Luas Kota Mojokerto
seluas $16,47 \text{ Km}^2$
atau $0,03\%$ dari luas
wilayah
Provinsi Jawa Timur

Rata-rata ketinggian
Kota Mojokerto adalah
22 mdpl



PENJELASAN TEKNIS**TEHNICAL NOTES**

- | | |
|--|--|
| <p>1. Desa/Kelurahan Tepi Laut adalah desa/kelurahan yang sebagian atau seluruh wilayahnya bersinggungan langsung dengan laut, baik berupa pantai maupun tebing karang.</p> | <p>1. <i>Coastal Village/Coastal Sub-District is a village/sub-district which some areas are intersect/directly adjacent to the sea, either gently sloping/flat beach or cliffs/reef.</i></p> |
| <p>2. Desa/Kelurahan bukan tepi laut adalah desa/kelurahan yang wilayahnya tidak bersinggungan langsung dengan laut.</p> | <p>2. <i>Non Coastal Village/Non Coastal Sub-District is a village which has no area that intersect/directly adjacent to the sea.</i></p> |
| <p>3. Desa/Kelurahan Lereng/Puncak adalah desa/kelurahan yang sebagian besar wilayahnya berada di puncak gunung/pegunungan atau terletak di antara puncak sampai lembah.</p> | <p>3. <i>Slope/Peak Village/Sub-District is a village/sub-district which the largest part of village/sub-district lies on the highest part of mount/mountain or lies between the peak to the valley.</i></p> |
| <p>4. Desa/Kelurahan lembah adalah desa/kelurahan yang wilayahnya sebagian besar merupakan daerah rendah yang terletak di antara dua gunung/pegunungan atau daerah yang mempunyai kedudukan lebih rendah dibandingkan daerah sekitarnya.</p> | <p>4. <i>Valley Village/Sub-District area is a village/sub-district with the largest part of the village/sub-district is a low area between two mountains or area that have a position lower than the surrounding areas.</i></p> |
| <p>5. Desa/Kelurahan Dataran adalah desa/kelurahan yang sebagian besar wilayahnya tampak datar, rata, dan membentang</p> | <p>5. <i>Flat Village/Sub-District is a village/sub-district which the largest part of village1/sub-district looked plane, flat, and stretches.</i></p> |

6. Berdasarkan Peraturan Pemerintah Nomor 82 Tahun 2001 tentang Pengolahan Kualitas Air dan Pengendalian Pencemaran Air, klasifikasi mutu air ditetapkan menjadi empat kelas, yaitu: Kelas I, Kelas II, Kelas III, dan Kelas IV.
 7. Kelas I, air yang dapat digunakan untuk air bahan baku air minum dan atau peruntukan lain yang mensyaratkan mutu air yang sama dengan kegunaan tersebut.
 8. Kelas II, air yang dapat digunakan untuk prasarana atau sarana rekreasi air, pembudidayaan ikan air tawar, peternakan, air untuk mengairi pertanaman, dan atau peruntukan lain yang mensyaratkan mutu air yang sama dengan kegunaan tersebut.
 9. Kelas III, air yang dapat digunakan untuk pembudidayaan ikan air tawar, peternakan, air untuk mengairi pertanaman, dan atau peruntukan lain yang mensyaratkan mutu air yang sama dengan kegunaan tersebut.
 10. Kelas IV, air yang dapat digunakan untuk pertanaman dan atau peruntukan lain yang mensyaratkan mutu air yang sama
6. *Government Regulation Number 82 year 2001 on Water Quality Management and Water Pollution Control states that water quality is classified into four categories: Class I, Class II, Class III, and Class IV.*
 7. *Class I, water that can be used for drinking and other uses requiring the same water quality category.*
 8. *Class II, water that can be used for water recreation infrastructure, fresh water fish culture, animal husbandry, watering cropping, and other uses requiring the same water quality category.*
 9. *Class III, water that can be used for fresh water fish culture, animal husbandry, watering cropping, and other uses requiring the same water quality category.*
 10. *Class IV, water that can be used for watering cropping and other uses requiring the same water quality category.*

dengan kegunaan tersebut.

11. Penentuan status mutu air sungai dilakukan dengan Metode Indeks Pencemaran (IP).
11. Determination of river water quality status with Pollutant Index Method.
12. Metode IP: Status mutu air dihitung berdasarkan data sesaat dengan Metode Indeks Pencemaran Keputusan Menteri Lingkungan Hidup Nomor 115 tahun 2003 dibandingkan dengan kriteria mutu air kelas I dan kriteria mutu air kelas II Peraturan Pemerintah Nomor 82 tahun 2001. Status mutu yang diperoleh merupakan status mutu sesaat dan hanya berdasarkan parameter tertentu yang dipantau di tiap sungai dengan jumlah dan jenis
12. Pollutant Index Method: Status of water quality is assessed based on the transient data by Pollutant Index Method pursuant to Decree of Minister of Environment Number 115 Year 2003 compared to the water quality criteria Class I and the water quality criteria Class II of Government Regulation Number 82 Year 2001. The quality status obtained is transient quality status and only based on certain parameters monitored at every river at different amount and with different types of parameters.

ULASAN

DESCRIPTION

Sumber data dan informasi keadaan geografi dan iklim Kota Mojokerto didapatkan dari Badan Pertanahan Nasional Kota Mojokerto, Dinas Pekerjaan Umum Kota Mojokerto. Data tersaji dalam luas wilayah yang dirinci menurut klasifikasi kecamatan (Tabel 1.1.1), tekstur tanah (Tabel 1.1.3). Data ketinggian wilayah di atas permukaan laut dapat dilihat pada Tabel 1.1.2. Data sungai di Kota Mojokerto dirinci dalam Tabel 1.1.4 mengenai nama dan panjang sungai. Data rata-rata suhu menurut bulan disajikan dalam Tbel 1.2.1. Data curah hujan merupakan hasil data kompilasi yang dikemas dalam dua tabel, masing-masing mengenai jumlah curah hujan (Tabel 1.2.4) dan hari hujan menurut bulan (Tabel 1.2.3) dan kelembaban udara (Tabel 1.2.2).

Secara astronomis, Kota Mojokerto terletak antara 7° 28' Lintang Selatan dan antara 112° 26' Bujur Timur dengan luas wilayah mencapai 20,21 km². Wilayah ini terdiri atas 3 kecamatan, dan 18 kelurahan. Berdasarkan batas administratif dan posisi geografisnya, Kota Mojokerto memiliki batas dengan Kabupaten Mojokerto

Secara topografi Kota Mojokerto terbagi ke dalam 3 daerah, yaitu : dataran plistosen, dataran alluvial fasies dan dataran alluvial

Data sources and information on the geography and climate conditions of Mojokerto Municipality were obtained from the National Land Agency of Mojokerto Municipality, Mojokerto District Public Works Agency. The data are presented in the area area specified according to the sub-district classification (Table 1.1.1), soil texture (Table 1.1.3). Data on the height of the area above sea level can be seen in Table 1.1.2. River data in Mojokerto Municipality are detailed in Table 1.1.4 regarding names and lengths rivers. Average temperature data by month are presented in Tbel 1.2.1. Rainfall data is the result of compilation data packaged in two tables, each regarding the amount of rainfall (table 1.2.4) and rainy days according to the month (Table 1.2.3) and Air Humidity (Table 1.2.2).

Astronomically, Mojokerto Municipality is located between 7 ° 28' South Latitude and between 112 ° 26' East Longitude with an area of 20.21 km². This area consists of 3 districts and 18 sub-districts. Based on administrative boundaries and geographical position, Mojokerto Municipality has boundaries with Mojokerto Regency

Topographically Mojokerto district is divided into 3 regions, namely: plistosen plain, alluvial fasies plain and alluvial terrain.

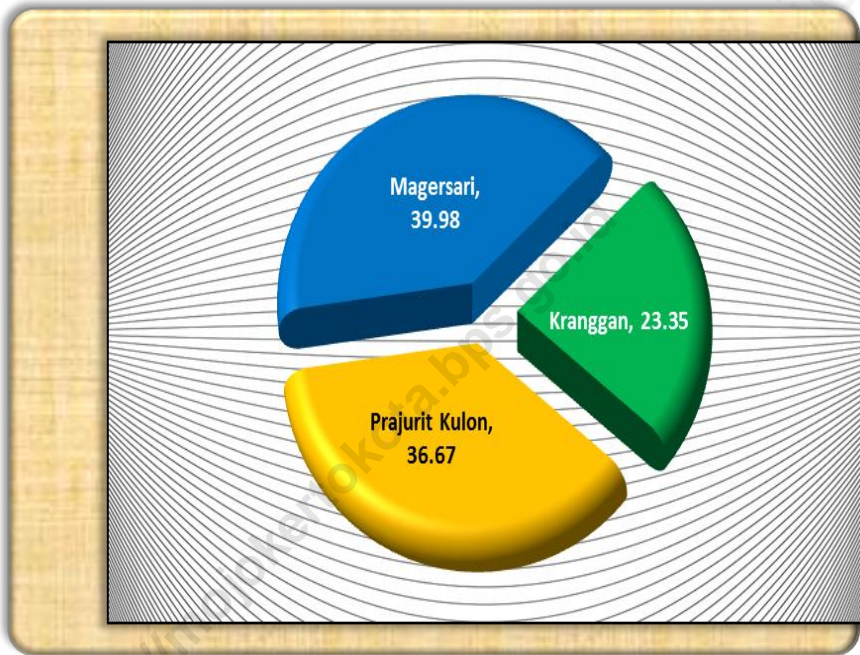
Wilayah Kota Mojokerto memiliki ketinggian merata yaitu 22.00 m di atas permukaan laut.

High Avregae area of Mojokerto Municipality is 22.00 m above sea level

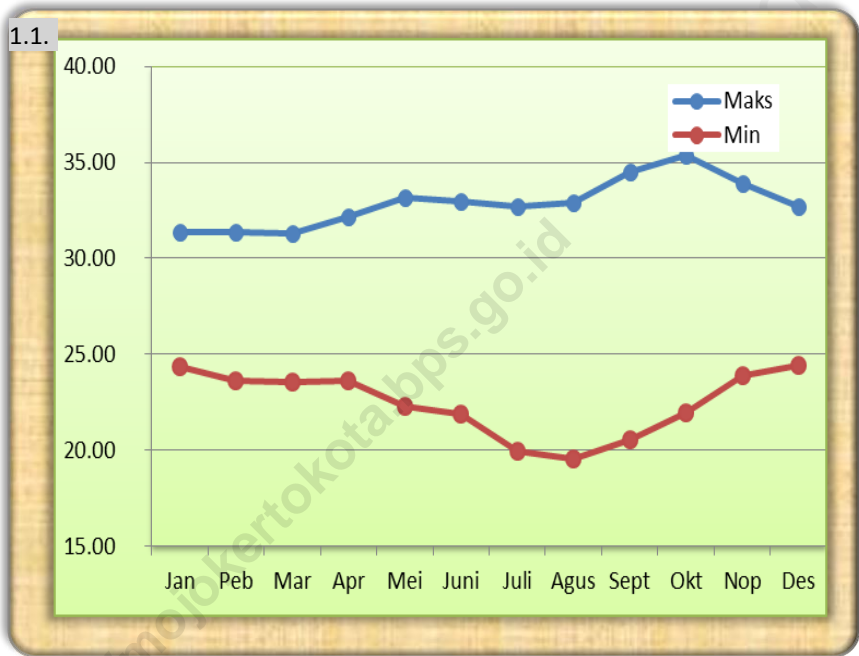
Kota Mojokerto beriklim tropis yang berdasarkan klasifikasi Schmid dan Ferguson tergolong pada iklim tipe C dan sebagian kecamatan lainnya beriklim D. Jumlah curah hujan tertinggi di Kota Mojokerto pada tahun 2018 yaitu 662.2 mm³ di Bulan Desember. Rata-rata suhu tertinggi yaitu 28.30⁰ di Bulan Nopember dan rata-rata suhu terendah yaitu 25.80⁰ di Bulan Agustus.

Mojokerto Municipality has a tropical climate which is based on the Schmid and Ferguson classification classified as type C climate and some other sub-districts have climate D. The highest amount of rainfall in Mojokerto Municipality in 2018 is 662.2 mm³ in December. The highest average temperature is 28.30 in November and the lowest average temperature is 25.80 in August.

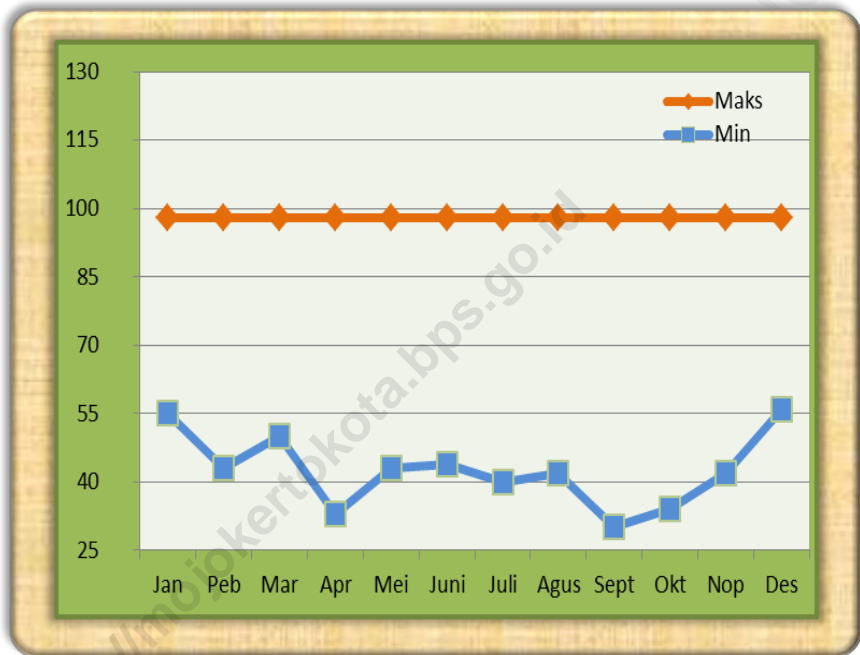
Gambar 1.1 Perbandingan Luas Wilayah Menurut Kecamatan di Kota Mojokerto (Km²), 2018
Picture **Comparison Total Area by District In Mojokerto City (Square. Km), 2018**



Gambar 1.2 Keadaan temperatur tiap bulan, 2018
Monthly temperature condition, 2018



Gambar 1.3 Keadaan kelembaban tiap bulan, 2018
Monthly humidity condition, 2018



Tabel

Luas Daerah dan Jumlah Pulau Menurut Kecamatan di Kota Mojokerto, 2018

Table

1.1.1

Total Area And Number of Islands by Subdistrict in Mojokerto Municipality, 2018

Kecamatan <i>subdistrict</i>	Ibukota Kecamatan <i>Capital of Subdistrict</i>	Luas (Km ²) <i>Total Area (square.km)</i>
(1)	(2)	(3)
010. Prajurit Kulon	Prajurit Kulon	7.41
001 Surodinawan	Surodinawan	1.44
004 Prajurit Kulon	Prajurit Kulon	1.38
005 Blooto	Blooto	2.11
006 Mentikan	Mentikan	0.39
007 Kauman	Kauman	0.26
008 Pulorejo	Pulorejo	1.84
020. Magersari	Magersari	8.08
002 Gunung Gedangan	Gunung Gedangan	1.88
003 Kedundung	Kedundung	2.61
004 Balongsari	Balongsari	0.98
008 Gedongan	Gedongan	0.22
009 Magersari	Magersari	0.69
010 Wates	Wates	1.71
021. Kranggan	Kraggan	4.72
001 Kranggan	Kraggan	1.29
002 Meri	Meri	1.92
003 Jagalan	Jagalan	0.26
004 Miji	Miji	0.83
005 Sentanan	Sentanan	0.19
006 Purwotengah	Purwotengah	0.25
Kota Mojokerto Tahun 2018		20.21

Lanjutan Tabel/*Continued Table 1.1.1*

Kecamatan <i>subdistrict</i>	Persentase terhadap Luas Kabupaten / Kota <i>Percentage Regency / Municipality's Area</i>	Jumlah Pulau <i>Number Of Islands</i>
(1)	(4)	(5)
010. Prajurit Kulon	36.66	-
001 Surodinawan	7.10	-
004 Prajurit Kulon	6.81	-
005 Blooto	10.45	-
006 Mentikan	1.94	-
007 Kauman	1.27	-
008 Pulorejo	9.08	-
020. Magersari	39.99	-
002 Gunung Gedangan	9.28	-
003 Kedundung	12.93	-
004 Balongsari	4.83	-
008 Gedongan	1.10	-
009 Magersari	3.41	-
010 Wates	8.44	-
021. Kranggan	23.36	-
001 Kranggan	6.38	-
002 Meri	9.48	-
003 Jagalan	1.27	-
004 Miji	4.09	-
005 Sentanan	0.93	-
006 Purwotengah	1.21	-
Kota Majokerto Tahun 2018		-
100.00		-

Sumber : Badan Pertanahan Nasional Kota Mojokerto

Source : *Land Affairs Service of Mojokerto Municipality*

Tinggi Wilayah di Atas Permukaan Laut (DPL) Menurut Kecamatan di Kota Mojokerto, 2018
1.1.2
Tabel *Height Above Mean Sea Level (AMSL) by Subdistrict in Mojokerto City, 2018*
Table

Kecamatan <i>Subdistrict</i>	Ibukota Kecamatan <i>Capital of Subdistrict</i>	Tinggi/Height (meter)
(1)	(2)	(3)
010. Prajurit Kulon	Prajurit Kulon	22.00
001. Surodinawan		22.00
004. Prajurit Kulon		22.00
005. Blooto		22.00
006. Mentikan		22.00
007. Kauman		22.00
008. Pulorejo		22.00
020. Magersari	Magersari	22.00
002. Gunung Gedangan		22.00
003. Kedundung		22.00
004. Balongsari		22.00
008. Gedongan		22.00
009. Magersari		22.00
010. Wates		22.00
021. Kranggan	Kraggan	22.00
001. Kranggan		22.00
002. Meri		22.00
003. Jagalan		22.00
004. Miji		22.00
005. Sentanan		22.00
006. Purwotengah		22.00

Sumber : Dinas Pekerjaan Umum dan Penataan Ruang

Source : *Office of Public Works and Spatial Planning*

Tabel 1.1.3 Luas wilayah menurut penggunaan lahan menurut Kecamatan/Kelurahan (Ha), 2018
The Total Area for Landers Function by Districts/Villages, 2018

Kecamatan Subdistrict	Jenis Geologi			Total
	Alluvium	Plistosen, Fasies Sedimen	Alluvium Fasies	
(1)	(2)	(3)	(4)	(5)
010. Prajurit Kulon	294.85	-	328.51	623.36
001. Surodinawan	-	-	145.88	145.88
004. Prajurit Kulon	11.53	-	108.00	119.53
005. Blooto	123.86	-	54.21	178.07
006. Mentikan	5.67	-	13.23	18.90
007. Kauman	11.44	-	7.19	18.63
008. Pulorejo	142.35	-	-	142.35
020. Magersari	431.31	223.40	6.85	661.56
002. Gunung Gedangan	104.62	65.83	-	170.45
003. Kedundung	71.01	157.57	-	228.58
004. Balongsari	82.86	-	-	82.86
008. Gedongan	14.55	-	0.13	14.68
009. Magersari	26.17	-	6.72	32.89
010. Wates	132.10	-	-	132.10
021. Kranggan	254.20	-	107.42	361.62
001. Kranggan	51.36	-	61.95	113.31
002. Meri	164.84	-	-	164.84
003. Jagalan	13.44	-	3.11	16.55
004. Miji	17.74	-	21.86	39.60
005. Sentanan	-	-	13.85	13.85
006. Purwotengah	6.82	-	6.65	13.47
Mojokerto	980.36	223.40	442.78	1,646.54

Sumber : Dinas Pekerjaan Umum dan Penataan Ruang
 Source : Office of Public Works and Spatial Planning

Tabel 1.1.4 Nama dan Panjang Sungai, 2018
Table Rivers and Its lengths, 2018

Kota /City	Nama Sungai Name of River	Panjang / Height (km)
(1)	(2)	(3)
Kota Mojokerto	- DAS Brantas	3.50
	- DAS Kali Brangkal	2.25
	- DAS Kali Sadar	2.00

Sumber : Sistem Informasi Pemerintah Kota Mojokerto

Source : *Information System of Mojokerto City Government*

1.2 IKLIM/CLIMATE

Tabel 1.2.1 Keadaan Suhu Menurut Bulan di Kota Mojokerto, 2018
Table Temperature Condition by Month in Mojokerto City, 2018

Bulan / Month	Suhu Udara / Temperature (° C)				
	Maks Max	Min	Rata-rata Average	Maks Abs Max Abs	Min Abs Min Abs
(1)	(2)	(3)	(4)	(5)	(6)
01. Januari/January	31.40	24.38	27.20	33.20	22.80
02. Pebruari/February	31.40	23.60	26.90	32.60	22.60
03. Maret/March	31.30	23.59	26.90	33.60	22.00
04. April/April	32.20	23.62	27.40	33.00	21.00
05. Mei/May	33.20	22.32	27.30	34.20	20.40
06. Juni/June	33.00	21.87	26.90	34.20	20.00
07. Juli/July	32.70	19.97	25.90	34.00	18.40
08. Agustus/August	32.90	19.57	25.80	34.00	16.80
09. September/September	34.50	20.55	27.00	35.40	18.20
10. Oktober/October	35.40	21.94	28.20	38.20	18.40
11. Nopember/November	33.90	23.90	28.30	37.00	22.40
12. Desember/December	32.70	24.43	27.70	34.20	22.80

Sumber : Stasiun Meteorologi Karangploso Malang
 Source : Meteorological Office of Karangploso Malang

Tabel 1.2.2 Kelembaban Udara Menurut Bulan di Kota Mojokerto, 2018
Table Air humidity by Month in Mojokerto City, 2018

Bulan / Month	Kelembaban Udara Air Humidity		
	Lembab Nisbi Maks Max Nisb Humidity	Lembab Nisbi Min Min Nisb Humidity	Lembab Nisbi Rata-rata Average Nisb Humidity
(1)	(2)	(3)	(4)
01. Januari/January	98	55	82
02. Pebruari/February	98	43	83
03. Maret/March	98	50	84
04. April/April	98	33	78
05. Mei/May	98	43	76
06. Juni/June	98	44	75
07. Juli/July	98	40	74
08. Agustus/August	98	42	74
09. September/September	98	30	72
10. Oktober/October	98	34	72
11. Nopember/November	98	42	79
12. Desember/December	98	56	83

Sumber : Stasiun Meteorologi Karangploso Malang
 Source : Meteorological Office of Karangploso Malang

Jumlah Hari Hujan, Penyinaran dan Radiasi Matahari Menurut Bulan di Kota Mojokerto, 2018
Tabel 1.2.3 *Amount of Rainy Day, Sunlight and Sun radiation by Month in Mojokerto City, 2018*

Bulan / Month	Hari Hujan Rainy Day	Penyinaran	Radiasi
		Matahari Sunlight (%)	Matahari Sun Radiation
(1)	(2)	(3)	(4)
01. Januari/January	13	55.6	14.7
02. Pebruari/February	19	48.6	16.7
03. Maret/March	11	65.1	16.1
04. April/April	09	92.8	20.3
05. Mei/May	-	91.0	18.2
06. Juni/June	01	53.9	17.4
07. Juli/July	-	81.9	17.1
08. Agustus/August	-	95.2	16.6
09. September/September	-	94.7	17.7
10. Oktober/October	-	85.1	18.2
11. Nopember/November	11	71.7	17.2
12. Desember/December	13	52.1	39.0

Sumber : Stasiun Meteorologi Karangploso Malang

Source : Meteorological Office of Karangploso Malang

Tabel
Table

1.2.4

**Jumlah Curah Hujan Menurut Bulan di Kota Mojokerto (mm),
2016-2018**
*Amount of Precipitation by Month in Mojokerto City (mm), 2016-
2018*

Bulan / Month	Tahun/Year		
	2016	2017	2018
(1)	(2)	(3)	(4)
01. Januari/January	238.80	256.60	195.8
02. Pebruari/February	848.70	276.20	460.2
03. Maret/March	632.80	389.60	212.2
04. April/April	123.60	166.40	196.2
05. Mei/May	207.00	23.20	-
06. Juni/June	104.40	6.60	13.6
07. Juli/July	59.00	26.00	-
08. Agustus/August	33.80	-	-
09. September/September	61.00	11.40	-
10. Oktober/October	273.00	151.00	-
11. Nopember/November	229.60	256.30	294.7
12. Desember/December	303.60	298.90	662.2

Sumber : Stasiun Meteorologi Karangploso Malang
Source : Meteorological Office of Karangploso Malang

2

PEMERINTAHAN GOVERNMENT



Presentase ASN Menurut Pendidikan



PASCA SARJANA 8,37%



SARJANA S1 48,87%



DIPLOMA 15,80%



SMA 21,87%

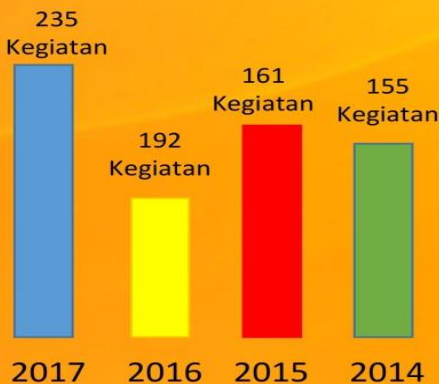


SLTP 3,95%



SD 1,15%

Frekuensi Kegiatan Anggota DPRD



DPRD

Anggota 25 orang



17 Laki-laki



8 Perempuan



PENJELASAN TEKNIS**TECHNICAL NOTES**

1. Anggota Dewan Perwakilan Rakyat Daerah (DPRD) dipilih melalui pemilihan umum (pemilu) dan dilantik dalam masa jabatan lima tahun.
 2. Susunan pemerintahan Republik Indonesia periode 2014–2019 terdiri dari presiden, wakil presiden, lembaga tinggi negara, kementerian, setingkat menteri, dan Lembaga Pemerintahan Non Kementerian (LPNK).
 3. Lembaga tinggi negara terdiri dari Majelis Permusyawaratan Rakyat (MPR), Dewan Perwakilan Rakyat (DPR), Badan Pemeriksa Keuangan (BPK), dan Mahkamah Agung (MA), Dewan Perwakilan Daerah (DPD), Mahkamah Konstitusi (MK), dan Komisi Yudisial (KY).
 4. Kementerian terdiri dari kementerian koordinator dan kementerian.
 5. Kementerian koordinator terdiri dari bidang politik, hukum, dan keamanan (Polhukam), bidang perekonomian, bidang pembangunan manusia dan kebudayaan, dan bidang
1. *Regional House of Representatives (DPRD) members are elected through a general election and appointed for a five-years membership.*
 2. *The government structure of the Republic of Indonesia period 2009–2014 consists of president, vice president, state supreme agencies, ministries, ministerial level institutions, and non-ministerial institutions.*
 3. *State supreme agencies consist of The People’s Consultative Assembly, The House of Representative, The Audit Board of the Republic of Indonesia, Supreme Court, Local Councils, Constitutional Court, and Judicial Commission.*
 4. *Ministries consist of coordinating ministry and departmental ministry.*
 5. *Coordinating ministries consist of Coordinating Ministry for Political, Legal, and Security Affairs, Coordinating Ministry for the Economy, Coordinating Ministry for Maritime Affairs, and Coordinating*

kemaritiman.

Ministry for Human Development and Culture

6. Kementerian terdiri dari Kementerian Sekretaris Negara, Kementerian Dalam Negeri, Kementerian Luar Negeri, Kementerian Perencanaan Pembangunan Nasional/Bappenas, Kementerian Pertahanan, Kementerian Hukum dan Hak Asasi Manusia, Kementerian Keuangan, Kementerian Energi dan Sumber Daya Mineral, Kementerian Perindustrian, Kementerian Perdagangan, Kementerian Pertanian, Kementerian Perhubungan, Kementerian Kelautan dan Perikanan, Kementerian Ketenagakerjaan, Kementerian Badan Usaha Milik Negara, Kementerian Koperasi dan UKM, Kementerian Pekerjaan Umum dan Perumahan Rakyat, Kementerian Lingkungan Hidup dan Kehutanan, Kementerian Agraria dan Tata Ruang/Badan Pertanahan Nasional, Kementerian Kesehatan, Kementerian Kebudayaan dan Pendidikan Dasar Menengah, Kementerian Sosial, Kementerian Agama, Kementerian Pariwisata, Kementerian Komunikasi dan Informatika, Kementerian Pendayagunaan Aparatur Negara

6. *Departmental Ministries consist of State Secretary; Ministry of Home Affairs; Ministry of Foreign Affairs; Ministry of National Development Planning/Chairperson of National Development Planning Agency; Ministry of Defense; Ministry of Justice and Human Rights; Ministry of Finance; Ministry of Energy and Mineral Resources; Ministry of Industry; Ministry of Trade; Ministry of Agriculture; Ministry of Transportation; Ministry of Maritime Affairs and Fisheries; Ministry of Manpower; Ministry of State Owned Enterprises; Ministry of Cooperatives and Small and Medium Enterprises; Ministry of Public Works and Public Housing; Ministry of Environment and Forestry; Ministry of Agrarian Affairs and Spatial Planning/National Land Agency; Ministry of Health; Ministry of Culture and Elementary & Secondary Education; Ministry of Social Services; Ministry of Religious Affairs; Ministry of Tourism; Ministry of Communication and Informatics; Ministry of Empowerment of State Apparatus and Bureaucracy Reform; Ministry of Youth and Sports Affairs; Ministry*

dan Reformasi Birokrasi, Kementerian Pemuda dan Olahraga, Kementerian Desa, Pembangunan Daerah Tertinggal dan Transmigrasi, Kementerian Riset Teknologi dan Pendidikan Tinggi, dan Kementerian Pemberdayaan Perempuan dan Perlindungan Anak.

7. Setingkat Menteri terdiri dari Kejaksaan Agung, Tentara Nasional Indonesia, dan Kepolisian Negara Republik Indonesia

8. Lembaga Pemerintah Non Kementerian terdiri dari Arsip Nasional Republik Indonesia, Badan Intelijen Negara, Badan Kepegawaian Negara, Badan Kependudukan dan Keluarga Berencana Nasional, Badan Koordinasi Penanaman Modal, Badan Informasi Geospasial, Badan Meteorologi, Klimatologi, dan Geofisika, Badan Narkotika Nasional, Badan Nasional Penanggulangan Bencana, Badan Nasional Penanggulangan Terorisme, Badan Nasional Penempatan dan Perlindungan Tenaga Kerja Indonesia, Badan Pengawasan Obat dan Makanan, Badan Pengawasan Tenaga Nuklir, Badan Pengawasan Keuangan dan Pembangunan, Badan Pengkajian dan Penerapan

of Village Development, Disadvantaged Regions and Transmigration; Ministry of Research, Technology, and Higher Education; and Ministry of Women Empowerment and Child Protection

7. *Ministerial Level Officials consist of, Attorney General, Indonesian National Defense Force, and Indonesian National Police.*

8. *Non Ministerial Institutions consist of National Archive of the Republic of Indonesia, State Intelligence Board, National Civil Service Agency, National Population and Family Planning Board, Investment Coordinating Board, Geospatial Information Agency, Meteorology, Climatology, and Geophysics Agency, National Narcotics Agency, National Agency for Disaster Management, National Counter Terrorism Agency, The National Authority for The Placement and Protection of Indonesian Overseas Workers, National Agency of Drugs and Foods Control, Nuclear Energy Controlling Board, Audit and Development Supervising Agency, Agency for the Assesment and Application Technology, BPS-*

Teknologi, Badan Pusat Statistik, Badan SAR Nasional, Badan Standardisasi Nasional, Badan Tenaga Nuklir Nasional, Lembaga Administrasi Negara, Lembaga Ilmu Pengetahuan Indonesia, Lembaga Ketahanan Nasional, Lembaga Kebijakan Pengadaan Barang/Jasa Pemerintah, Lembaga Penerbangan dan Antariksa Nasional, Lembaga Sandi Negara, dan Perpustakaan Nasional Republik Indonesia.

Statistics Indonesia, National Search and Rescue Agency, National Standardization Board, National Nuclear Energy Board, National Institute of Administration, National Institute of Science, National Resilience Institute, Government Procurement Policy Board, National Institute of Space and Aeronautics, National Crypto Agency, and National Library of Republic of Indonesia.

ULASAN**DESCRIPTION**

Data Pemerintahan yang tersaji dalam bab ini bersumber dari Bagian Pemerintahan Sekretariat Daerah Kota Mojokerto, Badan Kepegawaian Daerah Kota Mojokerto, Sekretariat DPRD Kota Mojokerto, Komisi Pemilihan Umum Daerah Kota Mojokerto, dan Kepolisian Resor Mojokerto.

Government data presented in this chapter are sourced from the Government Section of the Mojokerto Municipality Regional Secretariat, Mojokerto District Personnel Agency, Mojokerto Municipality DPRD Secretariat, Mojokerto Municipality Regional Election Commission, and Mojokerto Resort Police.

Unit pemerintahan di Kota Mojokerto terdiri dari 3 kecamatan, 18 kelurahan, 175 RW dan 676 RT.

Government units in Mojokerto Municipality consists of 3 districts, 18 sub districts, 175 citizens association and 676 neighborhoods.

Jumlah Pegawai Negeri Sipil pada tahun 2018 sebesar 2.653. Proporsi jumlah Pegawai Negeri Sipil laki-laki dan perempuan pada tahun 2018 berturut-turut 1.212 dan 1.441. Menurut tingkat kepangkatan, jumlah Pegawai Negeri Sipil Golongan I sebanyak 37, Golongan II sebanyak 494, Golongan III sebanyak 1.503 dan Golongan IV sebanyak 618

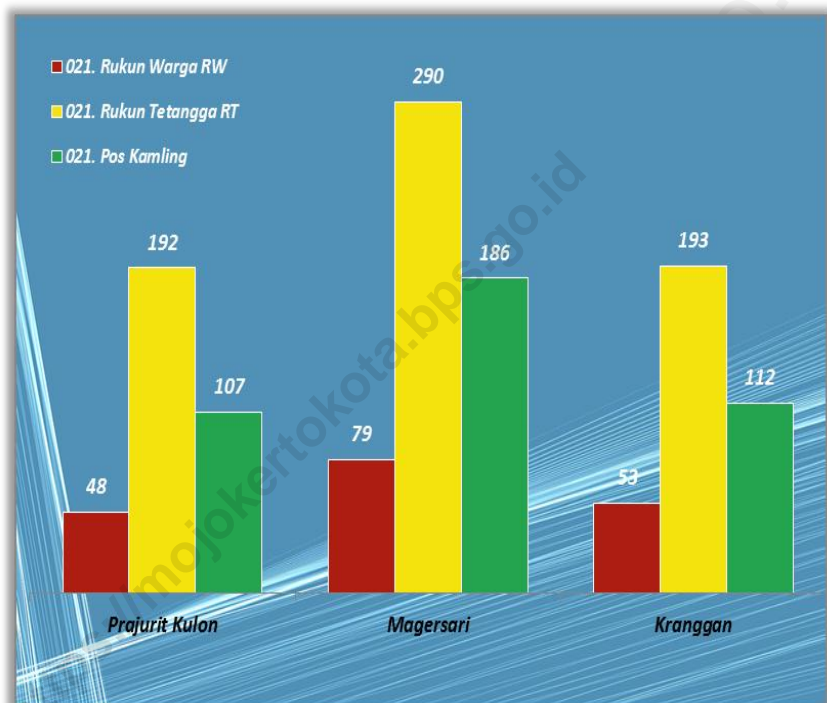
The number of Civil Servants in 2018 2.653. The proportion of male and female Civil Servants in 2018 was 1.212 and 1.441 respectively. According to the rank level, the number of Civil Servants in Group I is 37, Group II is 494, Group III is 1.503 and Group IV is 618

Anggota Dewan Perwakilan Rakyat Daerah (DPRD) pada tahun 2018 berjumlah 25 orang. Secara organisasi, anggota DPRD terdistribusi ke dalam 6 fraksi, meliputi : Fraksi Kebangkitan Bangsa, Fraksi Persatuan Demokrat

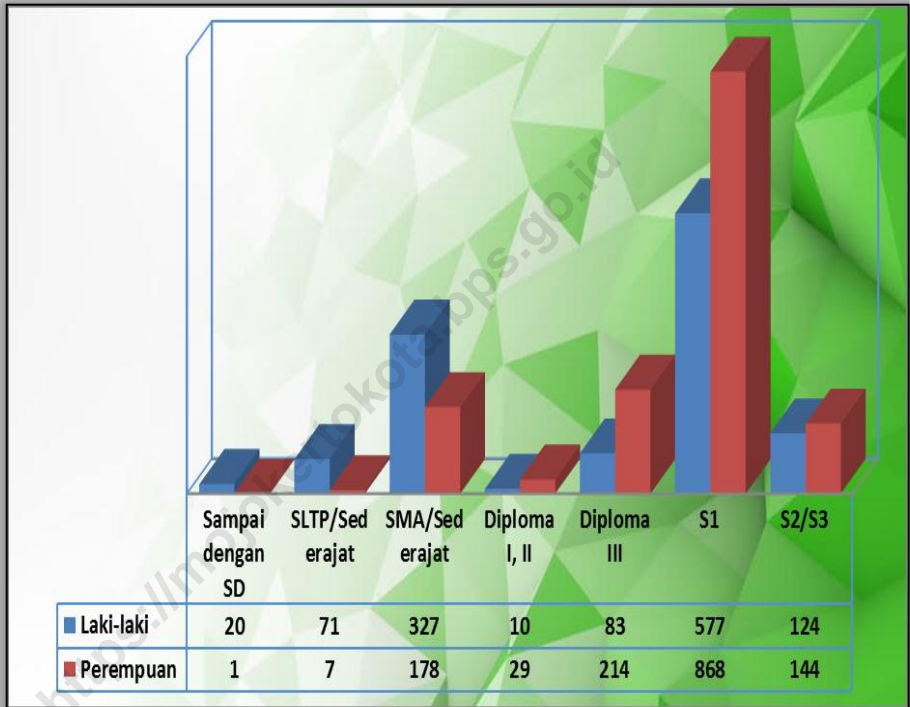
Members of the Regional People's Legislative Assembly (DPRD) in 2018 number 25 people. Organizationally, DPRD members are distributed into 6 factions, including: National Awakening Faction, United Democratic Justice

Keadilan, Fraksi Demokrasi Indonesia Perjuangan, Fraksi Golongan Karya,, Fraksi Gerindra dan Fraksi Amanat Nasional. *Faction, Indonesian Democratic Faction, Golongan Karya Faction, Gerindra Faction, and National Mandate Faction.*

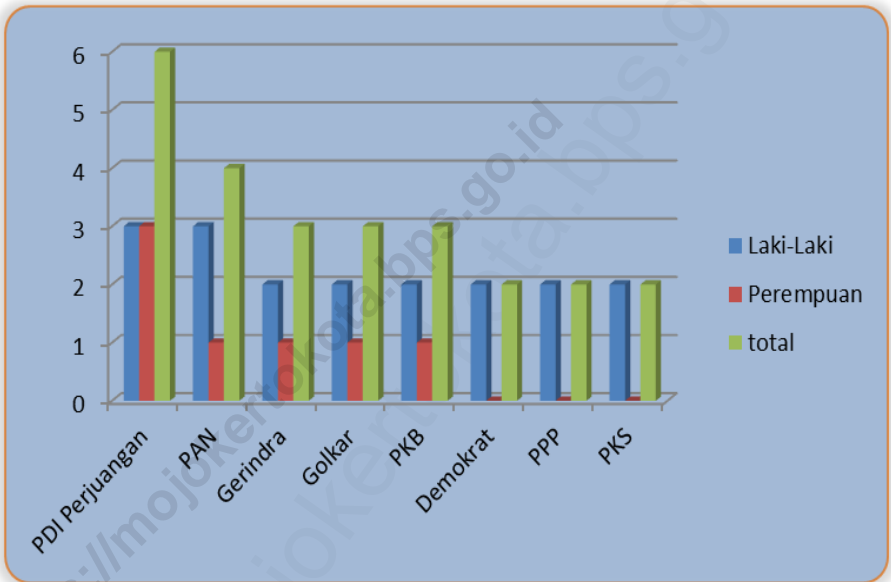
Gambar 2.1 Jumlah RW, RT dan Pos Kamling Menurut Kecamatan di Kota Mojokerto, 2018
Picture
Number of RW, RT and Security Neighborhood place by Subdistrict in Mojokerto Municipality, 2018



Gambar 2.2 Aparatur Sipil Negara Pemerintah Daerah Kota Mojokerto Menurut Tingkat Pendidikan dan Jenis Kelamin, 2018
Civilian Government Official by Level of Education and Sex in Mojokerto Municipality, 2018



Gambar 2.3 Jumlah Anggota Dewan Perwakilan Rakyat Daerah Menurut Partai Politik dan Jenis Kelamin di Kota Mojokerto, 2018
Number of Members of The Regional House of Representatives by Political Parties and Sex in Mojokerto Municipality, 2018



2. Pemerintahan/Government

2.1 Wilayah Administrasi/Administrative Area

Tabel 2.1.1 Jumlah Kelurahan Menurut Kecamatan di Kota Mojokerto, 2018
Table *Number of Sub District By Sub District in Mojokerto Municipality, 2018*

Kecamatan Subdistrict	2014	2015	2016	2017	2018
(1)	(2)	(3)	(4)	(5)	(6)
010. Prajurit Kulon	9	9	9	6	6
020. Magersari	9	9	9	6	6
021. Kranggan	-	-	-	6	6
Kota Mojokerto	18	18	18	18	18

Sumber : Bagian Pemerintahan Sekretariat Daerah Kota Mojokerto

Source :Government Section of Sekretariat of Mojokerto Municipality

Tabel 2.1.2 Jumlah Desa Menurut Kecamatan di Kota Mojokerto, 2018
Table *Number of Villages By Sub District in Mojokerto Municipality, 2018*

Kecamatan Subdistrict	2014	2015	2016	2017	2018
(1)	(2)	(3)	(4)	(5)	(6)
010. Prajurit Kulon	-	-	-	-	-
020. Magersari	-	-	-	-	-
021. Kranggan	-	-	-	-	-
Kota M ojokerto	-	-	-	-	-

Sumber : Bagian Pemerintahan Sekretariat Daerah Kota Mojokerto

Source :Government Section of Sekretariat of Mojokerto Municipality

Tabel 2.1.3 **Daftar Alamat Kantor Kecamatan dan Kelurahan Beserta Nomor Telephone, 2018**
Table Adresses and Telephone List of Districts and Villages Office, 2018

Kecamatan <i>Subdistrict</i>	Alamat/Adresses	Telp.
(1)	(2)	(4)
010. Prajurit Kulon	Jl. Raya Prajurit Kulon No. 70	322844
001. Surodinawan	Jl. Raya Surodinawan	329905
004. Prajurit Kulon	Jl. Prajurit Kulon Gg. IV	329917
005. Blooto	Jl. Kemasan I	392147
006. Mentikan	Jl. Prapanca No. 61	394499
007. Kauman	Jl. Brawijaya No. 46	381180
008. Pulorejo	Jl. Raya Pulorejo	329906
020. Magersari	Jl. Empunala No. 422	321987
002. Gunung Gedangan	Jl. Raya By Pass	329910
003. Kedundung	Jl. Empunala No. 431	326481
004. Balongsari	Jl. Empunala No. 22	322910
008. Gedongan	Jl. Gedongan Gg. II/39	326214
009. Magersari	Jl. Hayam Wuruk No. 86 B	322930
010. Wates	Jl. Mayjen Sungkono No. 120	327233
021. Kranggan	Jl. PB Jendral Sudirman No.40	5283262
001. Kranggan	Jl. Kranggan Gg. I No. 1	322531
002. Meri	Jl. Raya meri no. 316	399788
003. Jagalan	Jl. Bhayangkara 32	326688
004. Miji	Jl. Brawijaya No. 224	326314
005. Sentanan	Jl. KH A Dahlan 39A	326829
006. Purwotengah	Jl. Purwotengah Gg. IV/5	394807

Sumber : Sistem Informasi Pemerintah Kota Mojokerto

Source : Information System of Mojokerto City Government

2.2 Sumber Daya Manusia / *Human Resources*

Tabel 2.2.1 Jumlah Pegawai Negeri Sipil Menurut Jabatan dan Jenis Kelamin, 2018
Table Number of Civil Servants by Occupation and sex, 2018

<i>Jabatan Occupation</i>	Laki-Laki <i>Male</i>	Perempuan <i>Female</i>	Jumlah <i>Total</i>
(1)	(5)	(6)	(7)
Struktural / <i>Structural</i>	261	208	469
Eselon V/ <i>5th Echelon</i>	2	4	6
Eselon IV/ <i>4th Echelon</i>	176	164	340
Eselon III/ <i>3rd Echelon</i>	62	37	99
Eselon II/ <i>2nd Echelon</i>	21	3	24
Eselon I/ <i>1st Echelon</i>	0	0	0
Jumlah/ <i>Total 2018</i>	3,981	3,408	7,389

Sumber : Badan Kepegawaian Daerah Kota Mojokerto

Source : Board of Regional Employee Of Mojokerto Municipality

Tabel 2.2.2 Jumlah Pegawai Negeri Sipil Menurut Tingkat Pendidikan dan Jenis Kelamin, 2017 dan 2018
Table Number of Civil Servants by Occupation and sex, 2018 and 2017

Pendidikan Terakhir Educational Attainment	2017			2018		
	Laki-Laki Male	Perempuan Female	Jumlah Total	Laki-Laki Male	Perempuan Female	Jumlah Total
(1)	(2)	(3)	(4)	(5)	(6)	(7)
01. Sampai dengan SD <i>Up to Primary School</i>	30	2	32	20	1	21
02. SLTP/Sederajat <i>General/Vocational Junior High School</i>	97	13	110	71	7	78
03. SMA/Sederajat <i>General/Vocational Senior High School</i>	369	240	609	327	178	505
04. Diploma I,II <i>Diploma I,II</i>	17	34	51	10	29	39
05. Diploma III/Sarjana Muda <i>Diploma III</i>	112	277	389	83	214	297
06. S-1/Sarjana <i>Bachelor</i>	545	816	1,361	577	868	1 445
07. S2/S3/Pasca Sarjana/Doktor/Ph.d <i>Post Graduate</i>	116	117	233	124	144	268
Jumlah/Total 2018	1,286	1,499	2,785	1,212	1,441	2,653

Sumber : Badan Kepegawaian Daerah Kota Mojokerto

Source : Board of Regional Employee Of Mojokerto Municipality

Tabel 2.1.1 Jumlah Kelurahan Menurut Kecamatan di Kabupaten Lumajang, 2018
Table *Number of Sub District By Sub District in Lumajang Regency, 2018*

	Kecamatan Subdistrict	2014	2015	2016	2017	2018
	(1)	(2)	(3)	(4)	(5)	(6)
1	Tempursari	-	-	-	-	-
2	Pronojiwo	-	-	-	-	-
3	Candipuro	-	-	-	-	-
4	Pasirian	-	-	-	-	-
5	Tempeh	-	-	-	-	-
6	Lumajang	7	7	7	7	7
7	Sumbersuko	-	-	-	-	-
8	Tekung	-	-	-	-	-
9	Kunir	-	-	-	-	-
10	Yosowilangun	-	-	-	-	-
11	Rowokangkung	-	-	-	-	-
12	Jatiroto	-	-	-	-	-
13	Randuagung	-	-	-	-	-
14	Sukodono	-	-	-	-	-
15	Padang	-	-	-	-	-
16	Pasrujambe	-	-	-	-	-
17	Senduro	-	-	-	-	-
18	Gucialit	-	-	-	-	-
19	Kedungjajang	-	-	-	-	-
20	Klakah	-	-	-	-	-
21	Ranuyoso	-	-	-	-	-
	Kabupaten Lumajang	7	7	7	7	7

Sumber : Bagian Pemerintahan Sekretariat Daerah Kabupaten Lumajang

Source : Government Section of Sekretariat of Lumajang Regency

Tabel 2.2.3 Jumlah Pegawai Negeri Sipil Menurut Tingkat Kepangkatan dan Jenis Kelamin, 2017 dan 2018
Table *Number of Civil Servants by Hierarchy and Sex 2017 and 2018*

Golongan Kepangkatan Hierarchy	2017			2018		
	Laki-Laki	Perempuan	Jumlah	Laki-Laki	Perempuan	Jumlah
	Male	Female	Total	Male	Female	Total
(1)	(2)	(3)	(4)	(5)	(6)	(7)
1. I/A (Juru Muda)	-	-	-	-	-	-
2. I/B (Juru Muda Tingkat I)	-	-	-	-	-	-
3. I/C (Juru)	38	3	41	17		17
4. I/D (Juru Tingkat I)	5	-	5	19	1	20
Golongan I / Range I	43	3	46	36	1	37
5. II/A (Pengatur Muda)	43	31	74	27	5	32
6. II/B (Pengatur Muda Tingkat I)	59	21	80	54	31	85
7. II/C (Pengatur)	200	136	336	116	69	185
8. II/D (Pengatur Tingkat I)	60	63	123	108	84	192
Golongan II / Range II	362	251	613	305	189	494
9. III/A (Penata Muda)	163	267	430	153	199	352
10. III/B (Penata Muda Tingkat I)	174	200	374	197	290	487
11. III/C (Penata)	139	179	318	137	181	318
12. III/D (Penata Tingkat I)	149	211	360	145	201	346
Golongan III / Range III	625	857	1 482	632	871	1 503
13. IV/A (Pembina Muda)	120	138	258	114	142	256
14. IV/B (Pembina Muda Tingkat I)	109	233	342	95	218	313
15. IV/C (Pembina)	25	17	42	27	19	46
16. IV/D (Pembina Tingkat I)	2	-	2	2	1	3
17. IV/E (Pembina Utama)	-	-	-	-	-	-
Golongan IV / Range IV	256	388	644	238	380	618
Jumlah/ Total	1,286	1,499	2,785	1,211	1,441	2,652

Sumber : Badan Kepegawaian Daerah Kota Mojokerto

Source : Regional Official Board of Mojokerto Municipality

Tabel 2.2.4 Jumlah Aparatur Sipil Negara Menurut Dinas/Instansi Pemerintah dan Jenis Kelamin di Pemerintah Kota Mojokerto, 2018
Number of Civil Servants by Institution/Office and Gender in government of Mojokerto City, 2018

Dinas	Jenis Kelamin/Gender		Jumlah Total
	Laki-laki Gentle	Perempuan Woman	
	(2)	(3)	(4)
01. Sekretariat Daerah	65	52	117
02. Sekretariat DPRD	21	8	29
03. Dinas Pekerjaan Umum dan Penataan Rua	22	10	32
04. Dinas Perumahan dan Kawasan Permukiman	10	5	15
05. Dinas Perhubungan	31	11	42
06. Dinas Komunikasi dan Informatika	14	17	31
07. Dinas Ketahanan Pangan dan Pertanian	22	16	38
08. Dinas Perindustrian dan Perdagangan	53	15	68
09. Dinas Koperasi Usaha Mikro dan Tenaga K	13	11	24
10. Dinas Kependudukan dan Pencatatan Sipil	7	14	21
11. Dinas Sosial	13	12	25
12. Dinas Pemuda, Olahraga, Kebudayaan dan Pariwisata	9	10	19
Dinas Pemberdayaan Perempuan, 13. Perlindungan Anak dan Keluarga Berencana	13	14	27
14. Dinas Lingkungan Hidup	96	9	105
15. Dinas Perpustakaan dan Arsip	13	11	24

Lanjutan Tabel/Continued Table 2.2.4

Dinas	Jenis Kelamin/Gender		Jumlah Total
	Laki-laki Gente	Perempuan Woman	
	(2)	(3)	(4)
16. Dinas Kesehatan	71	227	298
17. Badan Pendapatan, Pengelolaan Keuangan	32	21	53
18. Badan Kepegawaian	19	14	33
19. Badan Perencanaan Pembangunan	10	16	26
20. Inspektorat	13	9	22
21. Badan Penelitian dan Pengembangan	10	4	14
22. Badan Kesatuan Bangsa dan Politik	13	9	22
23. Satuan Polisi Pamong Praja	80	3	83
24. RSUD dr Wahidin Sudiro Husodo	148	248	396
25. Kecamatan Prajurit Kulon	8	7	15
26. Kelurahan Surodinawan	6	4	10
27. Kelurahan Prajurit Kulon	8	7	15
28. Kelurahan Blooto	5	4	9
29. Kelurahan Mentikan	5	2	7
30. Dinas Penanaman Modal dan Pelayanan	10		10
31. Dinas Pendidikan	288	585	873

Lanjutan Tabel/Continued Table 2.2.4

Dinas	Jenis Kelamin/Gender		Jumlah Total
	Laki-laki Gentle	Perempuan Woman	
	(2)	(3)	(4)
32. Kelurahan Kauman	3	4	7
33. Kelurahan Pulorejo	6	1	7
34. Kecamatan Magersari	7	7	14
35. Kelurahan Gunung Gedangan	5	3	8
36. Kelurahan Kedundung	4	6	10
37. Kelurahan Balongsari	7	2	9
38. Kelurahan Gedongan	6	3	9
39. Kelurahan Magersari	4	3	7
40. Kelurahan Wates	6	4	10
41. Kecamatan Kranggan	10	5	15
42. Kelurahan Kranggan	4	6	10
43. Kelurahan Meri	5	4	9
44. Kelurahan Jagalan	7	2	9
45. Kelurahan Miji	6	1	7
46. Kelurahan Sentanan	4	4	8
47. Kelurahan Purwotengah	4	4	8
	1 216	1 434	2 650

Sumber : Badan Kepegawaian Daerah Kota Mojokerto

Source : Local Personal Board of Mojokerto Municipality

Tabel
Table **2.2.5**

Jumlah Aparatur Sipil Negara Menurut Golongan Kepangkatan dan Jenis Kelamin di Kota Mojokerto, 2018
Number of Civil Servants by Hierarchy and Gender in Mojokerto City, 2018

Golongan Kepangkatan <i>Hierarchy</i>	Jenis Kelamin/ <i>Gender</i>		Jumlah <i>Total</i>
	Laki-laki <i>Gentle</i>	Perempuan <i>Woman</i>	
(1)	(3)	(4)	(4)
Golongan/<i>Job Position</i>	1 211	1 436	2 647
a. Gol I	36	1	37
b. Gol II	305	184	489
c. Gol III	632	871	1 503
d. Gol IV	238	380	618

Sumber : Badan Kepegawaian Daerah Kota Mojokerto
Source : Local Personal Board of Mojokerto Municipality

Tabel 2.1.2 Jumlah Desa Menurut Kecamatan di Kabupaten Lumajang, 2018
Table Number of Villages By Sub District in Lumajang Regency, 2018

	Kecamatan Subdistrict	2014	2015	2016	2017	2018
	(1)	(2)	(3)	(4)	(5)	(6)
1	Tempursari	7	7	7	7	7
2	Pronojiwo	6	6	6	6	6
3	Candipuro	10	10	10	10	10
4	Pasirian	11	11	11	11	11
5	Tempoh	13	13	13	13	13
6	Lumajang	5	5	5	5	5
7	Sumbersuko	8	8	8	8	8
8	Tekung	8	8	8	8	8
9	Kunir	10	10	10	10	10
10	Yosowilangun	13	13	13	13	13
11	Rowokangkung	7	7	7	7	7
12	Jatiroto	6	6	6	6	6
13	Randuagung	12	12	12	12	12
14	Sukodono	10	10	10	10	10
15	Padang	9	9	9	9	9
16	Pasrujambe	7	7	7	7	7
17	Senduro	12	12	12	12	12
18	Gucialit	9	9	9	9	9
19	Kedungjajang	12	12	12	12	12
20	Klakah	12	12	12	12	12
21	Ranuyoso	11	11	11	11	11
	Kabupaten Lumajang	198	198	198	198	198

Sumber : Bagian Pemerintahan Sekretariat Daerah Kabupaten Lumajang

Source :Government Section of Sekretariat of Lumajang Regency

Tabel 2.2.6 Jumlah Aparatur Sipil Negara Menurut Dinas/Instansi Pemerintah, Eselon dan Jenis Kelamin di Pemerintah Kota Mojokerto, 2018
Number of Civil Servants by Institution/Office, Echelon and Gender in government of Mojokerto City, 2018

Dinas/Instansi Pemerintahan <i>Institution/Office</i>	Eselon/Echelon						Jumlah <i>Total</i>
	II		III		IV/V		
	L	P	L	P	L	P	
(1)	(2)	(3)	(4)	(5)	(6)	(7)	(8)
01. Sekretariat Daerah	2	1	2	4	14	10	33
02. Sekretariat DPRD	1	-	2	1	4	2	10
03. Dinas Pekerjaan Umum dan Penataan Ruang	1	-	2	1	4	2	10
04. Dinas Perumahan dan Kawasan Permukiman	-	-	3	-	2	3	8
05. Dinas Perhubungan	1	-	2	1	7	1	12
06. Dinas Komunikasi dan Informatika	1	-	2	2	1	7	13
07. Dinas Ketahanan Pangan dan Pertanian	1	-	2	2	3	5	13
08. Dinas Perindustrian dan Perdagangan	1	-	2	1	4	8	16
09. Dinas Koperasi Usaha Mikro dan Tenaga Kerja	1	-	3	1	3	6	14
10. Dinas Kependudukan dan Pencatatan Sipil	1	-	2	1	1	5	10
11. Dinas Sosial	-	1	1	1	4	4	11
12. Dinas Pemuda, Olahraga, Kebudayaan dan Pariwisata	1	-	2	1	-	5	9
13. Dinas Pemberdayaan Perempuan, Perlindungan Anak dan Keluarga Berencana	1	-	3	1	2	7	14
14. Dinas Lingkungan Hidup	1	-	3	1	8	2	15
15. Dinas Perpustakaan dan Arsip	-	-	1	3	5	3	12

Lanjutan Tabel / Continued Table 2.2.6

Dinas/Instansi Pemerintahan <i>Institution/Office</i>	Eselon/Echelon						Jumlah <i>Total</i>
	II		III		IV/V		
	L	P	L	P	L	P	
(1)	(2)	(3)	(4)	(5)	(6)	(7)	(8)
16. Dinas Kesehatan	-	1	-	3	6	13	23
17. Badan Pendapatan, Pengelolaan Keuangan dan Aset Daerah	1	-	3	3	7	5	19
18. Badan Kepegawaian	1	-	3	-	3	5	12
19. Badan Perencanaan Pembangunan	-	-	2	1	4	6	13
20. Inspektorat	1	-	2	1	1	1	6
21. Badan Penelitian dan Pengembangan	1	-	3	-	2	2	8
22. Badan Kesatuan Bangsa dan Politik	1	-	3	1	6	3	14
23. Satuan Polisi Pamong Praja	1	-	3	-	7	1	12
24. RSUD dr Wahidin Sudiro Husodo	1	-	3	3	5	3	15
25. Kecamatan Prajurit Kulon	-	-	1	-	3	4	8
26. Kelurahan Surodinawan	-	-	-	-	3	2	5
27. Kelurahan Prajurit Kulon	-	-	-	-	2	3	5
28. Kelurahan Blooto	-	-	-	-	3	1	4
29. Kelurahan Mentikan	-	-	-	-	4	1	5
30. Dinas Penanaman Modal dan Pelayanan Terpadu Satu Pintu	-	-	5	-	2	7	14
31. Dinas Pendidikan	1	-	1	3	3	13	21

Lanjutan Tabel / Continued Table 2.2.6

Dinas/Instansi Pemerintahan <i>Institution/Office</i>	Eselon/Echelon						Jumlah <i>Total</i>
	II		III		IV/V		
	L	P	L	P	L	P	
(1)	(2)	(3)	(4)	(5)	(6)	(7)	(8)
32. Kelurahan Kauman	-	-	-	-	3	2	5
33. Kelurahan Pulorejo	-	-	-	-	4	1	5
34. Kecamatan Magersari	-	-	1	-	3	3	7
35. Kelurahan Gunung Gedangan	-	-	-	-	2	2	4
36. Kelurahan Kedundung	-	-	-	-	3	2	5
37. Kelurahan Balongsari	-	-	-	-	4	1	5
38. Kelurahan Gedongan	-	-	-	-	3	2	5
39. Kelurahan Magersari	-	-	-	-	2	3	5
40. Kelurahan Wates	-	-	-	-	3	2	5
41. Kecamatan Kranggan	-	-	-	1	5	1	7
42. Kelurahan Kranggan	-	-	-	-	2	3	5
43. Kelurahan Meri	-	-	-	-	3	2	5
44. Kelurahan Jagalan	-	-	-	-	5	-	5
45. Kelurahan Miji	-	-	-	-	5	-	5
46. Kelurahan Sentanan	-	-	-	-	4	1	5
47. Kelurahan Purwotengah	-	-	-	-	1	2	3
	21	3	62	37	175	167	465

Sumber : Badan Kepegawaian Daerah Kota Mojokerto

Source : Local Personal Board of Mojokerto Municipality

2.3 DEWAN PERWAKILAN RAKYAT DAERAH
THE REGIONAL HOUSE OF REPRESENTATIVE

Tabel 2.3.1 Jumlah Anggota Dewan Perwakilan Rakyat Daerah Menurut Partai Politik dan Jenis Kelamin di Kota Mojokerto, 2018
Table 2.3.1 Number of Members of The Regional House of Representatives by Political Parties and Sex in Mojokerto

Partai Politik <i>Political Parties</i>	Jenis Kelamin		
	Sex		Jumlah <i>Total</i>
	Laki-Laki <i>Male</i>	Perempuan <i>Female</i>	
(1)	(2)	(3)	(4)
1. PDI Perjuangan	3	3	6
2. PAN	3	1	4
3. Gerindra	2	1	3
4. Golkar	2	1	3
5. PKB	2	1	3
6. Demokrat	2	-	2
7. PPP	2	-	2
8. PKS	2	-	2
Jumlah/Total	18	7	25

Sumber : Sekretariat DPRD Kota Mojokerto

Source : *Parliament Secretariate of*

Tabel 2.3.2 **Komposisi Keanggotaan DPRD Kota Mojokerto Menurut Fraksi dan Komisi, 2018**
Table Membership Composition Parliament of Mojokerto City by Fractions and Commission, 2018

Fraksi <i>Fraction</i>	Komisi/ <i>Comision</i>			Jumlah <i>Total</i>	
	Pimpinan DPRD	I	II		III
(1)	(2)	(3)	(4)	(5)	(6)
1. FPDIP	-	-	1	-	1
2. FPAN	-	-	-	1	1
3. FGerindra	-	-	-	-	-
4. F-PG	-	-	-	-	-
5. FKB	-	1	-	-	1
6. F-Persatuan Demokrat Keadilan (PPP, Demokrat, PKS)	-	-	-	-	-
Jumlah/Total	-	1	1	1	3

Sumber : Sekretariat DPRD Kota Mojokerto
 Source : *Parliament Secretariate of Mojokerto*

Tabel 2.3.3
Table

Frekwensi Kegiatan Rapat DPRD Kota Mojokerto Menurut Jenis Kegiatan, 2015-2018
Meeting Frequency of Parliament Mojokerto City by Kinds of Activity, 2015-2018

Jenis Kegiatan Kind of Activity	Tahun/Year			
	2015	2016	2017	2018
(1)	(2)	(3)	(4)	(4)
1. Paripurna	34	33	44	39
2. Paripurna Istimewa	4	3	7	6
3. Paripurna Khusus	-	-	-	-
4. Fraksi	5	5	6	-
5. Panitia Musyawarah	18	19	18	13
6. Panitia Anggaran	2	-	-	-
7. Panitia Khusus	-	-	-	-
8. Gabungan Pimpinan	-	-	-	-
9. Komisi I	-	-	-	-
10. Komisi II	-	-	12	-
11. Komisi III	-	-	1	-
12. Rapat Pimpinan DPRD	-	1	-	-
13. Rapat Kerja	11	10	12	10
14. Rapat Dengar Pendapat	11	8	20	10
15. Rapat Gabungan Komisi	10	9	10	16
16. Rapat Badan Kehormatan	-	-	-	-
17. Rapat Panitia Legislasi	1	4	2	4
18. Kunjungan Kerja Dalam Wilayah	37	5	7	-
19. Kunjungan Kerja Luar Wilayah	15	20	68	17
20. Menerima Kunjungan Kerja	13	12	28	29
Jumlah/Total	161	129	235	144

Sumber : Sekretariat DPRD Kota Mojokerto

Source : *Parliament Secretariate of Mojokerto City*

Tabel 2.3.4 Frekwensi Kegiatan Rapat DPRD Kota Mojokerto Menurut Jenis Kegiatan dan Bulan, 2018
Table Meeting Frequency of Parliament Mojokerto City by Kinds of Activity and Month, 2018

Jenis Kegiatan Kind of Activity	Bulan/Month					
	Jan <i>Jan</i>	Feb <i>Feb</i>	Maret <i>March</i>	April <i>April</i>	Mei <i>May</i>	Juni <i>June</i>
(1)	(2)	(3)	(4)	(5)	(6)	(7)
1. Paripurna	1	2	-	6	-	-
2. Paripurna Istimewa	-	-	-	-	-	-
3. Paripurna Khusus	-	-	-	-	-	-
4. Fraksi	-	-	-	-	-	-
5. Panitia Musyawarah	1	1	1	2	1	1
6. Panitia Anggaran	-	-	-	-	-	-
7. Panitia Khusus	-	-	-	-	-	-
8. Gabungan Pimpinan	-	-	-	-	-	-
9. Komisi I	-	-	-	-	-	-
10. Komisi II	-	-	-	-	-	-
11. Komisi III	-	-	-	-	-	-
12. Rapat Pimpinan DPRD	-	-	-	-	-	-
13. Rapat Kerja	-	-	-	1	-	-
14. Rapat Dengar Pendapat	2	-	1	-	-	2
15. Rapat Gabungan Komis	1	1	1	-	-	2
16. Rapat Badan Kehormatan	-	-	-	-	-	-
17. Rapat Panitia Legislasi	-	-	-	1	1	-
18. Kunjungan Kerja Dalam	-	-	-	-	-	-
19. Kunjungan Kerja Luar W	2	2	1	2	2	-
20. Menerima Kunjungan Ke	4	1	4	3	1	3
Jumlah/Total	11	7	8	15	5	8

Lanjutan Tabel/Continued Table 2.2.4

Jenis Kegiatan <i>Kind of Activity</i>	Bulan/Month					
	Jul	Agust	Sept	Okt	Nov	Des
	<i>July</i>	<i>August</i>	<i>Sept</i>	<i>Oct</i>	<i>Nov</i>	<i>Dec</i>
(1)	(2)	(3)	(4)	(5)	(6)	(7)
1. Paripurna	5	3	8	4	5	5
2. Paripurna Istimewa	1	2	2	-	-	1
3. Paripurna Khusus	-	-	-	-	-	-
4. Fraksi	-	-	-	-	-	-
5. Panitia Musyawarah	1	1	1	1	2	-
6. Panitia Anggaran	-	-	-	-	-	-
7. Panitia Khusus	-	-	-	-	-	-
8. Gabungan Pimpinan	-	-	-	-	-	-
9. Komisi I	-	-	-	-	-	-
10. Komisi II	-	-	-	-	-	-
11. Komisi III	-	-	-	-	-	-
12. Rapat Pimpinan DPRD	-	-	-	-	-	-
13. Rapat Kerja	1	1	2	1	1	3
14. Rapat Dengar Pendapat	-	1	4	-	-	-
15. Rapat Gabungan Komisi	1	1	3	1	2	3
16. Rapat Badan Kehormatan	-	-	-	-	-	-
17. Rapat Panitia Legislasi	-	-	-	2	-	-
18. Kunjungan Kerja Dalam V	-	-	-	-	-	-
19. Kunjungan Kerja Luar Wil	2	1	1	1	3	-
20. Menerima Kunjungan Kei	2	3	1	2	5	-
Jumlah/Total	13	13	22	12	18	12

Sumber : Sekretariat DPRD Kota Mojokerto

Source : *Parliament Secretariate of Mojokerto City*

2.4 AKTA DAN POTENSI KEBERSIHAN

Tabel 2.4.1 Banyaknya Pemohon dan Surat Pemberian Hak atas tanah per bulan, 2018
Table 2.4.1 Number of present and Decesion letter of present the right by month, 2018

Bulan/Month	Jumlah Pemohon Present of Right	SK Pemberian Hak Atas Tanah Decision Letter of Present the Right			
		Hak Milik Owner	Guna Bangunan Building	Hak Pakai Using	Hak Wakaf Waqf
(1)	(2)	(3)	(4)	(5)	(6)
1. Januari/January	3	1	2	-	-
2. Februari/February	8	4	4	-	-
3. Maret/March	49	41	7	-	1
4. April/April	28	27	1	-	-
5. Mei/May	2	2	-	-	-
6. Juni/June	21	18	2	1	-
7. Juli/July	29	24	4	-	1
8. Agustus/August	10	4	6	-	-
9. September/September	11	7	4	-	-
10. Oktober/October	31	7	3	17	4
11. November/November	3	2	1	-	-
12. Desember/December	3	3	-	-	-
Jumlah/Total	198	140	34	18	6

Sumber : Badan Pertanahan Nasional Kota Mojokerto
 Source : Board of National Landers Mojokerto City

Tabel 2.4.2 Luas Tanah Berdasarkan Penggunaan Lahan (Ha), 2018
Table Land Area By Function of Land, 2018

Penggunaan Lahan <i>Function of Land</i>	2018
(1)	(2)
1. Akomodasi dan rekreasi	5.60
2. Industri Non Pertanian	44.08
3. Industri Pengolahan Pertanian	12.20
4. Instalasi	6.24
5. Jalan	164.24
6. Jasa Kesehatan	16.08
7. Jasa Pelayanan Umum	5.87
8. Jasa Pemerintahan	27.52
9. Jasa Pendidikan	30.28
10. Jasa Peribadatan	2.21
11. Lembaga Usaha	1.41
12. Makam	9.43
13. Pasar	4.94
14. Perbengkelan	0.78

Lanjutan Tabel / Continued Table 2.4.4

Penggunaan Lahan <i>Function of Land</i>	2018
(1)	(2)
15. Perdagangan Umum	104.83
16. Pergudangan	9.49
17. Perikanan	1.55
18. Pertanian Tanah Basah	473.14
19. Pertanian Tanah Kering	100.15
20. Perumahan Teratur	164.31
21. Perumahan Tidak Teratur	593.38
22. Prasarana Transport	3.63
23. Rel Kereta Api	5.04
24. Sungai	60.08
25. Taman Kota	0.47
26. Tanah Kosong	8.05
27. Tanah Terbuka	32.32
Jumlah/Total	1887.33

Sumber : Badan Pertanahan Nasional Kota Mojokerto

Source : Board of National Landers Mojokerto City

Tabel	2.4.5	Potensi Kebersihan dan Sarana Keindahan Kota Mojokerto, 2016-2018				
Table		Cleaning Sanitary Potention of Mojokerto City, 2016-2018				
Potensi Kebersihan		Satuan	Tahun/Year			
Cleaning Sanitary Potention			2016	2017	2018	
(1)		(2)	(3)	(4)	(5)	
1.	Penyapu Jalan	Orang	-	-	72	
2.	Sarana/Prasarana					
	a. Transfer Dipo	unit	5	4	4	
	b. TPS	unit	11	12	11	
	c. Dump Truck	unit	7	7	7	
	d. Truck Terbuka	unit	2	2	2	
	e. Arm Roll	unit	5	5	5	
	f. Pick Up	unit	6	6	4	
	g. Bulldozer	unit	2	2	2	
	h. Kereta Sampah	unit	5	5	5	
	i. Kereta Serba Guna	unit	189	9	15	
	j. Wheel loader	unit	1	1	1	
	k. Kontainer Sampah	unit	21	24	26	
3.	Volume Sampah/Hari	m ³	175	179	180	
4.	Excavator	Bego	2	2	2	
5.	TPA (Tempat Pembuangan Akhir)	Unit	1	1	1	
6.	Persampahan	Orang	44	63	61	
7.	Saluran	Orang	4	-	0	
8.	Kebersihan Kota (PGC)	Orang	104	132	135	
9.	Tenaga Kontrak/Non PNS Saluran k	Orang	74	-	0	
10.	TPS3R	unit	1	2	3	

Sumber : Dinas Lingkungan Hidup Kota Mojokerto

Source : *Enviromental Services of Mojokerto City*

2.5 PERTAHANAN, SOSIAL DAN POLITIK			
Tabel Table	2.5.1	Kekuatan Potensi Perlindungan Masyarakat Menurut Kecamatan/ Kelurahan, 2017-2018 <i>Number of Potentially of Civilian Defence by District/ Villages, 2017-2018</i>	
Kecamatan Subdistrict		Kekuatan Potensi Linmas <i>Potentially Civilian Defence</i>	
		2017	2018
(1)		(2)	(3)
010. Prajurit Kulon		147	226
001. Surodinawan		43	55
004. Prajurit Kulon		13	24
005. Blooto		22	20
006. Mentikan		38	39
007. Kauman		20	18
008. Pulorejo		11	70
020. Magersari		269	276
002. Gunung Gedangan		32	34
003. Kedundung		62	75
004. Balongsari		31	38
008. Gedongan		20	16
009. Magersari		45	34
010. Wates		79	79
021. Kranggan		204	181
001. Kranggan		48	58
002. Meri		54	30
003. Jagalan		14	23
004. Miji		34	30
005. Sentanan		24	20
006. Purwotengah		30	20
Mojokerto		620	683

Sumber : Satuan Polisi Pamong Praja Kota Mojokerto

Tabel	2.5.2	Jumlah Penduduk dan Hak Pilih Pada Pemilihan Kepala Daerah, 2018	
<i>Table</i>		<i>Number of Population and Elector at District Head Election, 2018</i>	
Kecamatan		Jumlah Penduduk	Jumlah Hak Pilih
<i>Subdistrict</i>		<i>Number of population</i>	<i>Number of Elector</i>
(1)		(2)	(3)
010. Prajurit Kulon		42 384	22 530
001. Surodinawan		8 969	4 591
004. Prajurit Kulon		8 212	4 335
005. Blooto		6 908	4 017
006. Mentikan		6 798	3 306
007. Kauman		3 173	1 767
008. Pulorejo		8 324	4 514
020. Magersari		61 317	32 992
002. Gunung Gedangan		7 583	4 360
003. Kedundung		16 330	8 638
004. Balongsari		8 187	4 330
008. Gedongan		2 356	1 318
009. Magersari		5 829	2 991
010. Wates		21 032	11 355
021. Kranggan		39 676	19 728
001. Kranggan		14 169	7 014
002. Meri		9 091	4 453
003. Jagalan		3 115	1 612
004. Miji		9 330	4 649
005. Sentanan		2 318	1 117
006. Purwotengah		1 653	883
Mojokerto		143 377	75 250
Sumber : Komisi Pemilihan Umum Daerah Kota Mojokerto			
Source : General Election Commission of Mojokerto City			

Tabel	2.5.3	Perolehan Suara Pada Pemilihan Kepala Daerah Berdasarkan Pasangan Calon Menurut Kecamatan/ Kelurahan, 2018			
		Number of Legal Votes at District Head Election by Candidat and District/ Village, 2018			
Table					
Kecamatan Subdistrict		Jumlah Perolehan Suara Number of Legal Votes			
		Akmal Boedianto- Rambo Garudo	Andy Soebjako- Ade Ria Suryani	Ika Puspitasari- Achmad Rizal Zakaria	Warsito- Moeljadi
(1)		(2)	(3)	(4)	(5)
010. Prajurit Kulon		4 937	5 717	8 180	2 412
	001. Surodinawan	1 260	990	1 527	559
	004. Prajurit Kulon	971	1 084	1 748	294
	005. Blooto	1 201	839	1 584	199
	006. Mentikan	663	823	1 012	533
	007. Kauman	365	419	490	353
	008. Pulorejo	477	1 562	1 819	474
020. Magersari		9 740	7 708	9 485	4 088
	002. Gunung Gedangan	921	1 339	1 473	388
	003. Kedundung	2 483	2 192	2 621	872
	004. Balongsari	1 377	934	1 034	695
	008. Gedongan	447	254	432	101
	009. Magersari	1 080	638	811	277
	010. Wates	3 432	2 351	3 114	1 755
021. Kranggan		5 185	6 052	5 779	2 512
	001. Kranggan	1 574	3 018	1 802	620
	002. Meri	1 252	1 059	1 338	804
	003. Jagalan	317	383	344	368
	004. Miji	1 196	1 139	1 822	492
	005. Sentanan	496	279	242	100
	006. Purwotengah	350	174	231	128
Mojokerto		19 862	19 477	23 444	9 012

Sumber : Komisi Pemilihan Umum Daerah Kota Mojokerto
Source : General Election Comission of Mojokerto City

Tabel	2.5.4	Jumlah Tempat Pemilihan Suara Pemilihan Kepala Daerah Menurut Kecamatan/ Kelurahan, 2018	
		Number of Voting Collection District Head Election by District/ Villages, 2018	
		Kecamatan Subdistrict	Tempat Pemilihan Suara Voting Collection
		(1)	(2)
		010. Prajurit Kulon	63
		001. Surodinawan	13
		004. Prajurit Kulon	12
		005. Blooto	10
		006. Mentikan	11
		007. Kauman	5
		008. Pulorejo	12
		020. Magersari	95
		002. Gunung Gedangan	12
		003. Kedundung	24
		004. Balongsari	13
		008. Gedongan	4
		009. Magersari	9
		010. Wates	33
		021. Kranggan	61
		001. Kranggan	21
		002. Meri	13
		003. Jagalan	5
		004. Miji	14
		005. Sentanan	4
		006. Purwotengah	4
		Mojokerto	219
Sumber : Komisi Pemilihan Umum Daerah Kota Mojokerto			
Source : General Election Comission of Mojokerto City			



KEPENDUDUKAN DAN KETENAGAKERJAAN

POPULATION AND EMPLOYMENT




Pencari Kerja di Kota Mojoketo



Tingkat Partisipasi Angkatan Kerja (TPAK)



Tingkat Pengangguran (TP)



PENJELASAN TEKNIS

1. Sumber utama data kependudukan adalah sensus penduduk yang dilaksanakan setiap sepuluh tahun sekali. Sensus penduduk telah dilaksanakan sebanyak enam kali sejak Indonesia merdeka, yaitu tahun 1961, 1971, 1980, 1990, 2000, dan 2010.

Di dalam sensus penduduk, pencacahan dilakukan terhadap seluruh penduduk yang berdomisili di wilayah teritorial Indonesia termasuk warga negara asing kecuali anggota korps diplomatik negara sahabat beserta keluarganya.

Metode pengumpulan data dalam sensus dilakukan dengan wawancara antara petugas sensus dengan responden dan juga melalui *e-census*. Pencatatan penduduk menggunakan konsep *usual residence*, yaitu konsep di mana penduduk biasa bertempat tinggal. Bagi penduduk yang bertempat tinggal tetap dicacah di mana mereka biasa tinggal, sedangkan untuk penduduk yang tidak bertempat tinggal tetap dicacah di tempat di mana mereka ditemukan petugas sensus pada malam 'Hari Sensus'. Termasuk penduduk yang tidak bertempat tinggal tetap adalah

TECHNICAL NOTES

1. *The main source of demographic data is population census, which is conducted every ten years. Population Census has been conducted six times since Indonesia's independence: 1961, 1971, 1980, 1990, 2000, and 2010. The population census enumerates all residents who domicile in the entire territory of Indonesia including foreign citizens except the diplomatic corps members and their families.*

The method of data collection in a population census involves interviewing respondents and conducting e-census. Enumeration of the population uses the concept of "usual residence", which is the concept of "places where people usually live". De jure was applied to the permanent residents, while de facto was applied to non-permanent residents. The permanent residents were enumerated in place where they normally live, the non-permanent residents were enumerated where they were found by the enumerators, on the night of 'Census Date'. The non permanent residents include homeless people, ship crew, boat people, remote

POPULATION AND EMPLOYMENT

tuna wisma, awak kapal berbendera Indonesia, penghuni perahu/rumah apung, masyarakat terpencil/terasing, dan pengungsi. Bagi mereka yang mempunyai tempat tinggal tetap dan sedang bepergian ke luar wilayah lebih dari enam bulan, tidak dicacah di tempat tinggalnya, tetapi dicacah di tempat tujuannya. Untuk tahun yang tidak dilaksanakan sensus penduduk, data kependudukan diperoleh dari hasil proyeksi penduduk. Proyeksi penduduk merupakan suatu perhitungan ilmiah yang didasarkan pada asumsi dari komponen-komponen perubahan penduduk, yaitu kelahiran, kematian, dan migrasi. Proyeksi penduduk Indonesia 2010–2035 menggunakan data dasar penduduk hasil SP2010.

2. **Penduduk Indonesia** adalah semua orang yang berdomisili di wilayah teritorial Indonesia selama 6 bulan atau lebih dan atau mereka yang berdomisili kurang dari 6 bulan tetapi bertujuan menetap.
3. **Laju pertumbuhan penduduk** adalah angka yang menunjukkan persentase penambahan penduduk dalam jangka waktu tertentu.

area community, and internally displaced persons. Those who had permanent residence and had been travelling away from their home for six months or more were not enumerated in their permanent place, but in the place where they were during the census.

For the periods where the population census is not conducted, population projection is done to estimate population during those years. The population projection is an estimate based on the demographic components, such as birth, death, and migration. Indonesia's 2010–2035 population projection used the 2010 Population Census as the base population.

2. **The population of Indonesia** are all residents of the entire territory of Indonesia who have stayed for six months or longer, and those who intended to stay more than six months even though their length of stay is less than six months.
3. **The growth rate of population** is the number that show percentage of population growth within a specified period.

4. **Kepadatan penduduk** adalah rasio banyaknya penduduk per kilometer persegi.
 5. **Rasio jenis kelamin** adalah perbandingan antara penduduk laki-laki dan penduduk perempuan pada suatu wilayah dan waktu tertentu. Biasanya dinyatakan dengan banyaknya penduduk laki-laki untuk 100 penduduk perempuan.
 6. **Distribusi penduduk** adalah pola persebaran penduduk di suatu wilayah, baik berdasarkan batas-batas geografis maupun berdasarkan batas-batas administrasi pemerintahan.
 7. **Komposisi penduduk** adalah pola persebaran penduduk menurut karakteristiknya, contoh: penduduk menurut kelompok umur, penduduk menurut jenis kelamin
 8. **Rumah tangga** adalah seseorang atau sekelompok orang yang mendiami sebagian atau seluruh bangunan fisik/sensus dan biasanya tinggal bersama serta pengelolaan makan dari satu dapur. Yang dimaksud makan dari satu dapur adalah jika pengurusan kebutuhan sehari-harinya dikelola bersama-
4. **Population density** is ratio of population per square kilometer.
 5. **Sex ratio** is the ratio of males population to females population in a given area and time, usually expressed as the number of males for every 100 females.
 6. **Population distribution** is the pattern of population distribution in an area, either by geographic boundaries or by government administrative boundaries.
 7. **Population composition** is the pattern of population distribution by its characteristics, example: population by age group, population by sex
 8. **Household** is an individual or group of people living in a physical/census building unit or part of it and usually commit on a common provision for food and other essentials of living. Common provision for food means one organising daily needs for all of household members.

POPULATION AND EMPLOYMENT

sama menjadi satu.

9. **Anggota rumah tangga** adalah semua orang yang biasanya bertempat tinggal di suatu rumah tangga, baik yang berada di rumah pada waktu pencacahan maupun yang sementara tidak ada.
 10. **Rata-rata anggota rumah tangga** adalah angka yang menunjukkan rata-rata jumlah anggota rumah tangga per rumah tangga.
 11. Istilah migrasi seumur hidup disebut bila provinsi tempat tinggal seseorang pada saat pencacahan berbeda dengan provinsi tempat lahirnya.
 12. Istilah migrasi risen disebut bila provinsi tempat tinggal seseorang pada saat pencacahan berbeda dengan provinsi tempat tinggalnya 5 tahun yang lalu.
 13. **Penduduk usia kerja** adalah penduduk yang berumur 15 tahun ke atas.
 14. **Angkatan kerja** adalah penduduk usia kerja (15 tahun ke atas) yang bekerja, punya pekerjaan namun sementara tidak bekerja, dan pengangguran.
9. **Household member** are those who usually lives in a household regardless of their location at the time of enumeration.
 10. **Average household size** is the average number of household members per household.
 11. **Lifetime migration terminology** if someone's province of residence at the time of enumeration was different from his/her province of birthplace.
 12. **Recent migration terminology** if someone's province of residence at the time of enumeration was different from his/her province of residence 5 years ago.
 13. **Working age population** is persons of 15 years and over.
 14. **Labor force or economically active** are persons of 15 years and over, who in the previous week were working, temporarily absent from

PENDUDUK DAN KETENAGAKERJAAN

work but having jobs, and unemployment.

15. **Bekerja** adalah kegiatan ekonomi yang dilakukan oleh seseorang dengan maksud memperoleh atau membantu memperoleh pendapatan atau keuntungan dan lamanya bekerja paling sedikit 1 jam secara terus menerus dalam seminggu yang lalu (termasuk pekerja keluarga tanpa upah yang membantu dalam suatu usaha/kegiatan ekonomi).
15. **Working** is economic activity conducted by a person and intended to earn income by doing work or helping to do work at least one hour continuously during the reference week (including unpaid family worker/s for any economic activity).
16. **Jumlah jam kerja seluruhnya** adalah jumlah jam kerja yang digunakan untuk bekerja (tidak termasuk jam kerja istirahat resmi dan jam kerja yang digunakan untuk hal-hal di luar pekerjaan).
16. **Total working hours** is the total hours spent by an employee to perform all jobs (excluding the time used for other activities which are not classified as work).
17. **Lapangan usaha** adalah bidang kegiatan dari pekerjaan/tempat bekerja di mana seseorang bekerja. Klasifikasi lapangan usaha mengikuti Klasifikasi Baku Lapangan Usaha Indonesia (KBLI) dalam 1 digit.
17. **Industry** is field of a person's activity or establishment. The classification of industries follows the Indonesia Standard Industrial Classification (KBLI) in one digit.
18. **Status pekerjaan** adalah kedudukan seseorang dalam unit usaha/kegiatan dalam melakukan pekerjaan.
18. **Employment status** is the status of a person at his place of work or establishment where he was employed.
19. **Berusaha sendiri tanpa dibantu**
19. **Own-account worker** is a person

POPULATION AND EMPLOYMENT

orang lain adalah bekerja atau berusaha dengan menanggung risiko secara ekonomis, yaitu dengan tidak kembalinya ongkos produksi yang telah dikeluarkan dalam rangka usahanya tersebut, serta tidak menggunakan pekerja dibayar maupun pekerja tak dibayar, termasuk yang sifat pekerjaannya memerlukan teknologi atau keahlian khusus.

who works at his own risk without assisted by paid per mount worker or unpaid worker include technical job or skill job.

20. **Berusaha dibantu buruh tidak tetap/buruh tidak dibayar** adalah bekerja atau berusaha atas risiko sendiri, dan menggunakan buruh/pekerja tak dibayar dan atau buruh/pekerja tidak tetap.

20. ***Employer assisted by temporary workers/unpaid worker*** is a person who works at his own risk and assisted by temporary worker/unpaid worker.

21. **Berusaha dibantu buruh tetap/buruh dibayar** adalah berusaha atas risiko sendiri dan mempekerjakan paling sedikit satu orang buruh/pekerja tetap yang dibayar.

21. ***Employer assisted by permanent workers/paid workers*** is a person who does his business at her/his own risk at least one assisted by paid permanent worker.

22. **Buruh/karyawan/pegawai** adalah seseorang yang bekerja pada orang lain atau instansi/kantor/perusahaan secara tetap dengan menerima upah/gaji baik berupa uang maupun barang. Buruh yang tidak mempunyai majikan tetap, tidak digolongkan sebagai

22. ***Employee*** is a person who work permanently for other people or institution/office/ company and gains some money/cash or goods as wage/salary. Labor who have no permanent employer is not categorized as a laborer/worker/employee but casual

buruh/karyawan, tetapi sebagai pekerja bebas. Seseorang dianggap memiliki majikan tetap jika memiliki 1 (satu) majikan (orang/rumah tangga) yang sama dalam sebulan terakhir, khusus pada sektor bangunan batasannya tiga bulan. Apabila majikannya instansi/lembaga, boleh lebih dari satu.

23. **Pekerja bebas** adalah seseorang yang bekerja pada orang lain/majikan/institusi yang tidak tetap (lebih dari 1 majikan dalam sebulan terakhir) di usaha pertanian baik berupa usaha rumah tangga maupun bukan usaha rumah tangga, ataupun di nonpertanian atas dasar balas jasa dengan menerima upah atau imbalan baik berupa uang maupun barang, dan baik dengan sistem pembayaran harian maupun borongan

24. **Pekerja tak dibayar** adalah seseorang yang bekerja membantu usaha untuk memperoleh penghasilan/keuntungan yang dilakukan oleh salah seorang anggota rumah tangga atau bukan anggota rumah tangga tanpa mendapat upah/gaji baik berupa uang maupun barang.

worker. A laborers in general is considered to have a permanent employer if he has the same employer during the past month, particularly for building construction sector is 3 months. If the employer is an institution, more than 1 (one) employer is allowed.

23. **Casual employee** is a person who does not work permanently for other people/employer/ institution (more than 1 employer during the last 1 month) in agricultural sector, either home industry or not home industry, or in non-agricultural sector based on remuneration paid with money or goods, and based on daily or contact payment system.

24. **Unpaid worker** is a person who intended to work without pa,y either with money or good, in an establishment run by other members of the family, relative or neighbour.

ULASAN

DESCRIPTION

Kependudukan

Jumlah penduduk Kota Mojokerto berdasarkan Proyeksi Penduduk Indonesia 2010-2035 yaitu sebesar 143.377 jiwa pada tahun 2018. Laju pertumbuhan penduduk per tahun 2017-2018 adalah 0,33%. Jumlah penduduk terbanyak terdapat pada Kecamatan Magersari, yaitu 61.317 jiwa, diikuti Kecamatan Prajurit Kulon 42.384 jiwa dan Kecamatan Kranggan 39.676 Jiwa (Tabel 3.1.1). Dengan total luas wilayah Kota Mojokerto 20.21 km², kepadatan penduduk adalah 7 orang per km².

Ketenagakerjaan

Jumlah penduduk berumur 15 tahun ke atas di Kota Mojokerto yang termasuk angkatan kerja sejumlah 68.512 dengan jumlah pengangguran terbuka sebanyak 1.679 orang. Sedangkan penduduk yang bukan angkatan kerja berjumlah 30.503 orang, yang meliputi : 9.032 Pelajar; 18.490 Mengurus rumah tangga; 2.981 lain-lain. Tingkat pengangguran Terbuka pada tahun 2018 sebesar 2,45 (Tabel 3.2.1).

Population

The population of Mojokerto Regency is based on the Indonesian Population Projection 2010-2035 which is equal to 143.377 people in 2018. The population growth rate per year 2017-2018 is 0.33%. The most population is in Magersari Subdistrict, which is 61.317 people, followed by Prajurit Kulon Subdistrict 42.384 people and Kranggan 39.676 people (Table 3.1.1). With the total area of Mojokerto Regency 20.21 km², population density is 7 people per km².

Employment

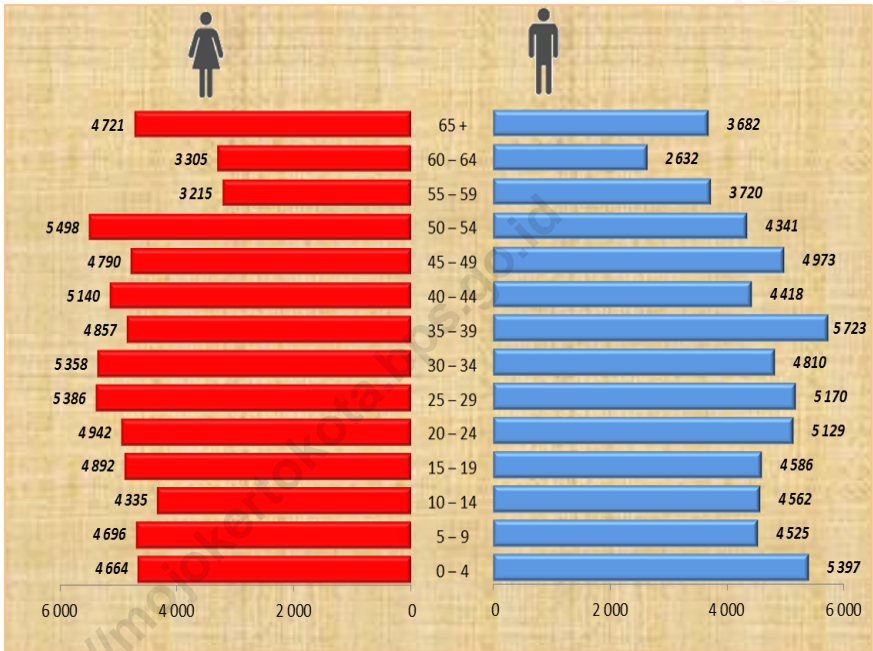
The number of residents aged 15 years and over in Mojokerto Regency which includes the workforce is 68.512 with a total open unemployment of 1.679. Whereas the population that is not the workforce is 30.503 people, which includes: 9.032 Students; 18.490 Taking care of the household; 2.981 others. The Open unemployment rate in 2018 are 2,45 (Table 3.2.1).

Jumlah Penduduk Menurut Kelompok Umur dan Jenis Kelamin di Kota Mojokerto, 2018

Gambar 3.1

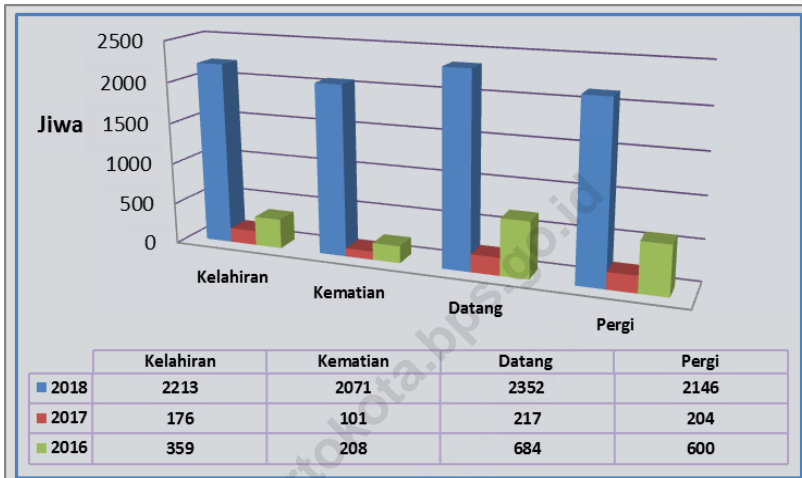
Picture

Population by Age Group and Sex in Mojokerto City, 2016



POPULATION AND EMPLOYMENT

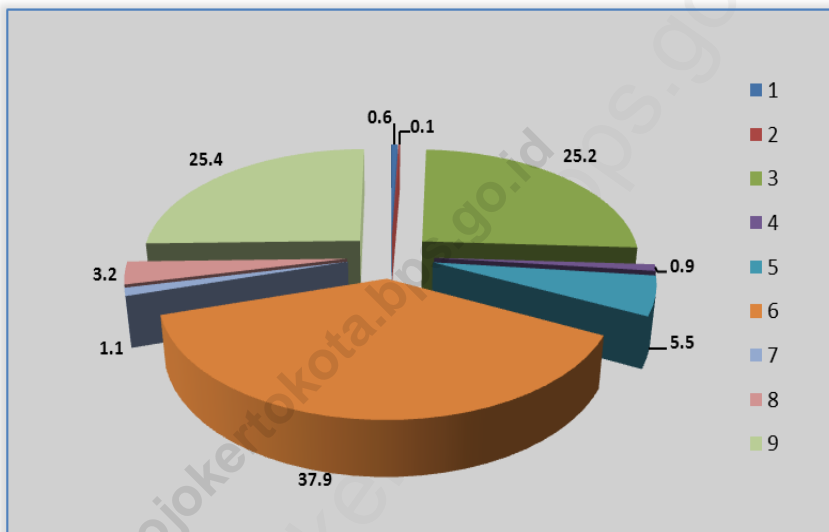
Gambar 3.2 Jumlah Kelahiran, Kematian dan Mutasi Penduduk Kota Mojokerto, 2018
Number Of Births, Death and Mutation of Population Mojokerto Municipality, 2016
 Picture



Persentase Penduduk Berumur 15 Tahun Ke Atas yang Bekerja Selama Seminggu yang Lalu Menurut Lapangan Pekerjaan Utama dan Jenis Kelamin di Kota Mojokerto, 2018

Gambar 3.3
Picture

Percentage Population Aged 15 Years and Over Who Worked During the Previous Week by Main Industry and Gender in Mojokerto Municipality, 2018



Keterangan/Note: ¹⁾

1. Pertanian, Kehutanan, Perburuan, dan Perikanan/*Agriculture, Forestry, Hunting, and Fisheries*
2. Pertambangan dan Penggalian/*Mining and Quarrying*
3. Industri Pengolahan/*Manufacturing Industry*
4. Listrik, Gas, dan Air/*Electricity, Gas, and Water*
5. Bangunan/*Construction*
6. Perdagangan Besar, Eceran, Rumah Makan, dan Hotel/*Wholesale Trade, Retail Trade, Restaurants, and Hotels*
7. Angkutan, Pergudangan, dan Komunikasi/*Transportation, Warehousing, and Communication*
8. Keuangan, Asuransi, Usaha Persewaan Bangunan, Tanah, dan Jasa Perusahaan/*Financial, Insurance, Real Estate, and Business Services*
9. Jasa Kemasyarakatan, Sosial, dan Perorangan/*Community, Social, and Personal Services*

POPULATION AND EMPLOYMENT

3. Penduduk dan Ketenagakerjaan/*Population and Employment*

3.1 Penduduk / *Population*

Tabel 3.1.1 Jumlah Penduduk dan Laju Pertumbuhan Penduduk Menurut Kecamatan di Kota Mojokerto, 2010, 2017, dan 2018
Table 3.1.1 Population and Population Growth Rate by Subdistrict in Mojokerto Municipality, 2010, 2017, and 2018

Kecamatan <i>Subdistrict</i>	Laju Pertumbuhan Penduduk per Tahun <i>Annual Population Growth Rate (%)</i>					
	Jumlah Penduduk / <i>Population</i>					
	2010	2017	2018	2010-2017	2017-2018	
(1)	(2)	(3)	(4)	(5)	(6)	
010. Prajurit Kulon	33,734	42,032	42,384 #	3.19%	0.84%	
001 Surodinawan	5,664	8,651	8,969	6.24%	3.68%	
004 Prajurit Kulon	6,365	8,334	8,212	3.93%	-1.46%	
005 Blooto	5,187	6,306	6,908	2.83%	9.55%	
006 Mentikan	6,791	7,555	6,798	1.53%	-10.02%	
007 Kauman	3,022	3,286	3,173	1.20%	-3.44%	
008 Pulorejo	6,705	7,900	8,324	2.37%	5.37%	
020. Magersari	52,714	60,429	61,317	1.97%	1.47%	
002 Gunung Gedangan	6,257	7,350	7,583	2.33%	3.17%	
003 Kedundung	12,419	15,809	16,330	3.51%	3.30%	
004 Balongsari	7,332	7,976	8,187	1.21%	2.65%	
008 Gedongan	2,455	2,268	2,356	-1.13%	3.88%	
009 Magersari	5,591	6,001	5,829	1.02%	-2.87%	
010 Wates	18,660	21,025	21,032	1.72%	0.03%	
021. Kranggan	33,676	40,164	39,676 #	2.55%	-1.22%	
001 Kranggan	11,744	14,345	14,169	2.90%	-1.23%	
002 Meri	7,103	8,959	9,091	3.37%	1.47%	
003 Jagalan	2,772	3,184	3,115	2.00%	-2.17%	
004 Miji	8,299	9,487	9,330	1.93%	-1.65%	
005 Sentanan	2,304	2,426	2,318	0.74%	-4.45%	
006 Purwotengah	1,454	1,763	1,653	2.79%	-6.24%	
74 Kota Mojokerto Dalam Angka 2019	Mojokerto 2010-2018	120,124	142,625	143,377 #	2.48%	0.53%

PENDUDUK DAN KETENAGAKERJAAN

Jumlah Penduduk dan Rasio Jenis Kelamin Menurut Kecamatan di Kota Mojokerto, 2018

Tabel

3.1.2

Table

Population and Sex Ratio by District in Mojokerto Municipality, 2018

Kecamatan Subdistrict	Jenis Kelamin / Sex			Rasio Jenis Kelamin Sex Ratio
	Laki-Laki Male	Perempuan Female	Jumlah Total	
(1)	(2)	(3)	(4)	(5)
010. Prajurit Kulon	21156	21228	42384	99.7
001 Surodinawan	4461	4508	8969	99.0
004 Prajurit Kulon	4154	4058	8212	102.4
005 Blooto	3460	3448	6908	100.3
006 Mentikan	3389	3409	6798	99.4
007 Kauman	1529	1644	3173	93.0
008 Pulorejo	4163	4161	8324	100.0
020. Magersari	30545	30772	61317	99.3
002 Gunung Gedangan	3826	3757	7583	101.8
003 Kedundung	8293	8037	16330	103.2
004 Balongsari	4069	4118	8187	98.8
008 Gedongan	1150	1206	2356	95.4
009 Magersari	2837	2992	5829	94.8
010 Wates	10370	10662	21032	97.3
021. Kranggan	19570	20106	39676	97.3
001 Kranggan	6985	7184	14169	97.2
002 Meri	4538	4553	9091	99.7
003 Jagalan	1530	1585	3115	96.5
004 Miji	4614	4716	9330	97.8
005 Sentanan	1101	1217	2318	90.5
006 Purwotengah	802	851	1653	94.2
Mojokerto 2018	71,271	72,106	143,377	98.8
Mojokerto 2017	70,729	71,896	142,625	98.4
Mojokerto 2016				

Sumber : Proyeksi Penduduk Indonesia 2010-2035

Source : Indonesia Population Projection 2010-2035

POPULATION AND EMPLOYMENT

Tabel 3.1.3 **Distribusi dan Kepadatan Penduduk Menurut Kecamatan di Kota Mojokerto, 2018**
Table 3.1.3 *Population Distribution and Density by District in Mojokerto Municipality, 2018*

Kecamatan Subdistrict	Jumlah Penduduk Total Population	Luas Wilayah an area	Kepadatan Penduduk per km ² Population Density per sq.km
(1)	(2)	(3)	(4)
010. Prajurit Kulon	42,384	7.41	5,720
001 Surodinawan	8,969	1.44	6,246
004 Prajurit Kulon	8,212	1.38	5,966
005 Blooto	6,908	2.11	3,269
006 Mentikan	6,798	0.39	17,298
007 Kauman	3,173	0.26	12,346
008 Pulorejo	8,324	1.84	4,536
020. Magersari	61,317	8.08	7,586
002 Gunung Gedangan	7,583	1.88	4,044
003 Kedundung	16,330	2.61	6,247
004 Balongsari	8,187	0.98	8,388
008 Gedongan	2,356	0.22	10,613
009 Magersari	5,829	0.69	8,448
010 Wates	21,032	1.71	12,328
021. Kranggan	39,676	4.72	8,404
001 Kranggan	14,169	1.29	10,985
002 Meri	9,091	1.92	4,746
003 Jagalan	3,115	0.26	12,168
004 Miji	9,330	0.83	11,289
005 Sentanan	2,318	0.19	12,330
006 Purwotengah	1,653	0.25	6,747
Mojokerto 2018	143,377	20.21	7,093
Mojokerto 2017	142,625	20.21	7,057
Mojokerto 2016			

Sumber : Proyeksi Penduduk Indonesia 2010–2035

PENDUDUK DAN KETENAGAKERJAAN

Tabel	3.1.4	Penduduk Akhir Tahun Menurut Kelurahan dan Kewarganegaraan Indonesia, 2018			
		End Year Population by Village and Indonesian Nationality, 2018			
Kecamatan Subdistrict		Warga Negara Indonesia			Persentase Percentage
		Laki-laki Male	Perempuan Female	Jumlah Total	
(1)		(2)	(3)	(4)	(5)
010.	Prajurit Kulon	21 152	21 227	42 379	29.56
	001. Surodinawan	4 458	4 507	8 965	6.25
	004. Prajurit Kulon	4 154	4 058	8 212	5.73
	005. Blooto	3 460	3 448	6 908	4.82
	006. Mentikan	3 388	3 409	6 797	4.74
	007. Kauman	1 529	1 644	3 173	2.21
	008. Pulorejo	4 163	4 161	8 324	5.81
020.	Magersari	30 537	30 771	61 308	42.77
	002. Gunung Gedangan	3 826	3 757	7 583	5.29
	003. Kedundung	8 293	8 037	16 330	11.39
	004. Balongsari	4 062	4 118	8 180	5.71
	008. Gedongan	1 150	1 205	2 355	1.64
	009. Magersari	2 836	2 992	5 828	4.07
	010. Wates	10 370	10 662	21 032	14.67
021.	Kranggan	19 567	20 106	39 673	27.67
	001. Kranggan	6 983	7 184	14 167	9.88
	002. Meri	4 538	4 553	9 091	6.34
	003. Jagalan	1 530	1 585	3 115	2.17
	004. Miji	4 614	4 716	9 330	6.51
	005. Sentanan	1 100	1 217	2 317	1.62
	006. Purwotengah	802	851	1 653	1.15
Mojokerto		71 256	72 104	143 360	100.00

Sumber : BPS Kota Mojokerto berdasarkan Registrasi Penduduk Akhir Tahun 2018
 Source : BPS, Statistic of Mojokerto City based on End Year Population Registration 2018

POPULATION AND EMPLOYMENT

Tabel Table	3.1.5	Penduduk Akhir Tahun Menurut Kelurahan dan Kewarganegaraan Asing, 2018			
		End Year Population by Village and Foreigner Nationality, 2018			
Kecamatan Subdistrict		Warga Negara Asing/Foreigner			Persentase Percentage
		Laki-laki Male	Perempuan Female	Jumlah Total	
(1)		(2)	(3)	(4)	(5)
010. Prajurit Kulon		4	1	5	29.41
001. Surodinawan		3	1	4	23.53
004. Prajurit Kulon		-	-	-	-
005. Blooto		-	-	-	-
006. Mentikan		1	-	1	5.88
007. Kauman		-	-	-	-
008. Pulorejo		-	-	-	-
020. Magersari		8	1	9	52.94
002. Gunung Gedangan		-	-	-	-
003. Kedundung		-	-	-	-
004. Balongsari		7	-	7	41.18
008. Gedongan		-	1	1	5.88
009. Magersari		1	-	1	5.88
010. Wates		-	-	-	-
021. Kranggan		3	-	3	17.65
001. Kranggan		2	-	2	11.76
002. Meri		-	-	-	-
003. Jagalan		-	-	-	-
004. Miji		-	-	-	-
005. Sentanan		1	-	1	5.88
006. Purwotengah		-	-	-	-
Mojokerto		15	2	17	100.00

Sumber : BPS Kota Mojokerto berdasarkan Registrasi Penduduk Akhir Tahun 2018
 Source : BPS, Statistic of Mojokerto City based on End Year Population Registration 2018

PENDUDUK DAN KETENAGAKERJAAN

Tabel		3.1.6 Jumlah Kelahiran Menurut Kelurahan dan Jenis Kelamin, 2018			
Table		Number of Birth by Village and Gender, 2018			
Kecamatan Subdistrict		Kelahiran/Birth			Persentase Percentage
		Laki-laki Male	Perempuan Female	Jumlah Total	
(1)		(2)	(3)	(4)	(5)
010.	Prajurit Kulon	387	361	748	33.80
	001. Surodinawan	84	63	147	6.64
	004. Prajurit Kulon	72	53	125	5.65
	005. Blooto	61	77	138	6.24
	006. Mentikan	61	53	114	5.15
	007. Kauman	31	33	64	2.89
	008. Pulorejo	78	82	160	7.23
020.	Magersari	485	428	913	41.26
	002. Gunung Gedangan	74	56	130	5.87
	003. Kedundung	140	121	261	11.79
	004. Balongsari	60	75	135	6.10
	008. Gedongan	15	9	24	1.08
	009. Magersari	56	32	88	3.98
	010. Wates	140	135	275	12.43
021.	Kranggan	308	244	552	24.94
	001. Kranggan	107	66	173	7.82
	002. Meri	68	59	127	5.74
	003. Jagalan	20	17	37	1.67
	004. Miji	84	69	153	6.91
	005. Sentanan	18	19	37	1.67
	006. Purwotengah	11	14	25	1.13
Mojokerto		1 180	1 033	2 213	100.00

Sumber : BPS Kota Mojokerto berdasarkan Registrasi Penduduk Akhir Tahun 2018
 Source : BPS, Statistic of Mojokerto City based on End Year Population Registration 2018

POPULATION AND EMPLOYMENT

Tabel	3.1.7	Jumlah Kematian Menurut Kelurahan dan Jenis Kelamin, 2018			
<i>Table</i>		<i>Number of Death by Village and Gender, 2018</i>			
Kecamatan		Kematian/Death			Persentase
<i>Subdistrict</i>		Laki-laki	Perempuan	Jumlah	<i>Percentage</i>
		<i>Male</i>	<i>Female</i>	<i>Total</i>	
(1)		(2)	(3)	(4)	(5)
010. Prajurit Kulon		261	249	510	28.16
001. Surodinawan		17	19	36	1.99
004. Prajurit Kulon		57	48	105	5.80
005. Blooto		33	23	56	3.09
006. Mentikan		51	68	119	6.57
007. Kauman		23	21	44	2.43
008. Pulorejo		80	70	150	8.28
020. Magersari		440	463	903	49.86
002. Gunung Gedangan		47	50	97	5.36
003. Kedundung		126	138	264	14.58
004. Balongsari		87	87	174	9.61
008. Gedongan		16	21	37	2.04
009. Magersari		39	52	91	5.02
010. Wates		125	115	240	13.25
021. Kranggan		77	321	398	21.98
001. Kranggan		96	73	169	9.33
002. Meri		52	55	107	5.91
003. Jagalan		37	28	65	3.59
004. Miji		96	134	230	12.70
005. Sentanan		24	18	42	2.32
006. Purwotengah		12	13	25	1.38
Mojokerto		778	1 033	1 811	100.00

Sumber : BPS Kota Mojokerto berdasarkan Registrasi Penduduk Akhir Tahun 2018
 Source : BPS, Statistic of Mojokerto City based on End Year Population Registration 2018

PENDUDUK DAN KETENAGAKERJAAN

Tabel		Jumlah Mutasi Penduduk Datang Menurut Kelurahan dan Jenis Kelamin, 2018			
Table		Number of Migration Population In by Village and Gender, 2018			
3.1.8		Datang/Immigration			Persentase
Kecamatan Subdistrict		Laki-laki Male	Perempuan Female	Jumlah Total	Percentage
(1)		(2)	(3)	(4)	(5)
010.	Prajurit Kulon	356	345	701	29.80
	001. Surodinawan	85	104	189	8.04
	004. Prajurit Kulon	67	65	132	5.61
	005. Blooto	58	52	110	4.68
	006. Mentikan	54	48	102	4.34
	007. Kauman	21	18	39	1.66
	008. Pulorejo	71	58	129	5.48
020.	Magersari	552	512	1 064	45.24
	002. Gunung Gedangan	81	59	140	5.95
	003. Kedundung	135	116	251	10.67
	004. Balongsari	81	79	160	6.80
	008. Gedongan	20	28	48	2.04
	009. Magersari	60	80	140	5.95
	010. Wates	175	150	325	13.82
021.	Kranggan	292	295	587	24.96
	001. Kranggan	91	79	170	7.23
	002. Meri	84	89	173	7.36
	003. Jagalan	21	17	38	1.62
	004. Miji	66	82	148	6.29
	005. Sentanan	17	14	31	1.32
	006. Purwotengah	13	14	27	1.15
Mojokerto		1 200	1 152	2 352	100.00

Sumber : BPS Kota Mojokerto berdasarkan Registrasi Penduduk Akhir Tahun 2018

Source : BPS, Statistic of Mojokerto City based on End Year Population Registration 2018

POPULATION AND EMPLOYMENT

Tabel Table		3.1.9 Jumlah Mutasi Penduduk keluar Menurut Kelurahan dan Jenis Kelamin, 2018 Number of Migration Population Out by Village and Gender, 2018			
Kecamatan Subdistrict		Pindah/Emigration			Persentase Percentage
(1)		Laki-laki Male	Perempuan Female	Jumlah Total	(5)
010. Prajurit Kulon		290	279	569	26.51
001.	Surodinawan	61	50	111	5.17
004.	Prajurit Kulon	59	62	121	5.64
005.	Blooto	32	35	67	3.12
006.	Mentikan	57	61	118	5.50
007.	Kauman	29	25	54	2.52
008.	Pulorejo	52	46	98	4.57
020. Magersari		511	519	1 030	48.00
002.	Gunung Gedangan	54	47	101	4.71
003.	Kedundung	108	108	216	10.07
004.	Balongsari	65	64	129	6.01
008.	Gedongan	23	21	44	2.05
009.	Magersari	66	68	134	6.24
010.	Wates	195	211	406	18.92
021. Kranggan		278	269	547	25.49
001.	Kranggan	117	94	211	9.83
002.	Meri	58	65	123	5.73
003.	Jagalan	20	20	40	1.86
004.	Miji	61	62	123	5.73
005.	Sentanan	14	15	29	1.35
006.	Purwotengah	8	13	21	0.98
Mojokerto		1 079	1 067	2 146	100.00

Sumber : BPS Kota Mojokerto berdasarkan Registrasi Penduduk Akhir Tahun 2018
Source : BPS, Statistic of Mojokerto City based on End Year Population Registration 2018

3.2 KETENAGAKERJAAN/EMPLOYMENT				
Tabel	3.2.1	Kegiatan Selama Seminggu yang Lalu dan Jenis Kelamin di Kota		
<i>Table</i>		<i>Population Aged 15 Years and Over by Type of Activity During</i>		
Kegiatan Utama		Jenis Kelamin/Gender		
<i>Main Activity</i>		Laki-laki	Perempuan	
		<i>Male</i>	<i>Female</i>	
		Jumlah		
		<i>Total</i>		
(1)		(2)	(3)	
(4)				
01.	Angkatan Kerja/Economically Active	37 729	30 783	68 512
	a. Bekerja/Working	36 856	29 977	66 833
	b. Pengangguran Terbuka	873	806	1 679
02.	Bukan Angkatan Kerja	10 372	20 131	30 503
	a. Sekolah/Attending School	4 814	4 218	9 032
	b. Mengurus Rumah Tangga	3 165	15 325	18 490
	c. Lainnya/Others	2 393	588	2 981
Jumlah/Total		48 101	50 914	99 015
Tingkat Partisipasi Angkatan Kerja		78.44	60.46	69.19
Tingkat Pengangguran Terbuka		2.31	2.62	2.45
Sumber : Survei Angkatan Kerja Nasional Agustus 2018				

POPULATION AND EMPLOYMENT

Tabel	3.2.2 Tertinggi yang Ditamatkan dan Jenis Kegiatan Selama Seminggu			
<i>Table</i>	<i>Population Aged 15 Years and Over by Educational Attainment and</i>			
Pendidikan Tertinggi yang Ditamatkan				
<i>Educational Attainment</i>				
Angkatan Kerja/Economically Active				
Bekerja Pengangguran Jumlah				
<i>Working Unemployment Total</i>				
(1) (2) (3) (4)				
01.	Tidak/Belum Pernah Sekolah/	4 621	91	4 712
02.	Tidak/Belum Tamat SD/	-	-	-
03.	Sekolah Dasar/ <i>Primary School</i>	9 103	278	9 381
04.	Sekolah Menengah Pertama/	10 088	203	10 291
05.	Sekolah Menengah Atas/	14 653	372	15 025
06.	Sekolah Menengah Atas Kejuruan/	13 391	556	13 947
07.	Diploma I/II/III/Akademi/	3 089	-	3 089
08.	Universitas/ <i>University</i>	11 888	179	12 067
Jumlah/Total		66 833	1 679	68 512
Sumber : Survei Angkatan Kerja Nasional Agustus 2018				

PENDUDUK DAN KETENAGAKERJAAN

Tabel Table	3.2.3	Jumlah Penduduk Berumur 15 Tahun Keatas yang Bekerja Selama Seminggu yang Lalu Menurut Kelompok Umur dan Population Aged 15 Years and Over Who Worked During the		
		Jenis Kelamin/Gender		
Kelompok Umur Age Group		Laki-laki Male	Perempuan Female	Jumlah Total
(1)		(2)	(3)	(4)
15 – 19		801	997	1 798
20 – 24		2 932	2 938	5 870
25 – 29		4 775	3 687	8 462
30 – 34		4 809	3 234	8 043
35 – 39		4 228	3 598	7 826
40 – 44		4 472	3 506	7 978
45 – 49		4 475	3 587	8 062
50 – 54		4 243	3 489	7 732
55 – 59		2 720	2 229	4 949
60 +		3 401	2 712	6 113
Jumlah/Total		36 856	29 977	66 833
Sumber : Survei Angkatan Kerja Nasional Agustus 2018				

POPULATION AND EMPLOYMENT

Tabel Table	3.2.4	Jumlah Penduduk Berumur 15 Tahun Ke Atas yang Bekerja Selama Seminggu yang Lalu Menurut Lapangan Pekerjaan Utama dan Jenis Kelamin di Kota Mojokerto, 2017		
		Population Aged 15 Years and Over Who Worked During the Previous Week by Main Industry and Gender in Mojokerto City, 2017		
Lapangan Pekerjaan Utama ¹ Main Industry ¹		Jenis Kelamin/Gender		
		Laki-laki Male	Perempuan Female	Jumlah Total
(1)		(2)	(3)	(4)
1		206	172	378
2		94	NA	94
3		10 671	6 172	16 843
4		518	109	627
5		3 571	116	3 687
6		12 506	12 837	25 343
7		757	NA	757
8		1 586	545	2 131
9		6 947	10 026	16 973
Jumlah/Total		36 856	29 977	66 833
Keterangan/Note: ¹⁾		1. Pertanian, Kehutanan, Perburuan, dan Perikanan/Agriculture, Forestry, Hunting, and Fisheries 2. Pertambangan dan Penggalian/Mining and Quarrying 3. Industri Pengolahan/Manufacturing Industry 4. Listrik, Gas, dan Air/Electricity, Gas, and Water 5. Bangunan/Construction 6. Perdagangan Besar, Eceran, Rumah Makan, dan Hotel/Wholesale Trade, Retail Trade, Restaurants, and Hotels 7. Angkutan, Pergudangan, dan Komunikasi/Transportation, Warehousing, and Communication 8. Keuangan, Asuransi, Usaha Persewaan Bangunan, Tanah, dan Jasa Perusahaan/Financial, Insurance, Real Estate, and Business Services 9. Jasa Kemasyarakatan, Sosial, dan Perorangan/Community, Social, and Personal Services		
Sumber : Survei Angkatan Kerja Nasional Agustus 2018				

PENDUDUK DAN KETENAGAKERJAAN

Tabel	3.2.5	Seminggu yang Lalu Menurut Status Pekerjaan Utama dan Jenis Kelamin di		
<i>Table</i>		<i>Population Aged 15 Years and Over Who Worked During the Previous Week</i>		
Status Pekerjaan Utama <i>Main Employment Status</i>		Jenis Kelamin/Gender		
		Laki-laki <i>Male</i>	Perempuan <i>Female</i>	Jumlah <i>Total</i>
(1)		(2)	(3)	(4)
01.	Berusaha sendiri	4 837	5 335	10 172
02.	Berusaha dibantu buruh tidak tetap/buruh	3 552	2 531	6 083
03.	Berusaha dibantu buruh tetap/buruh dibayar	1 820	1 595	3 415
04.	Buruh/Karyawan/Pegawai	22 568	15 566	38 134
05.	Pekerja bebas	2 791	814	3 605
06.	Pekerja keluarga/tak dibayar	1 288	4 136	5 424
Jumlah/Total		36 856	29 977	66 833
Sumber : Survei Angkatan Kerja Nasional Agustus 2018				

POPULATION AND EMPLOYMENT

Tabel	3.2.6	Tertinggi yang Ditamatkan dan Jenis Kelamin di Kota Mojokerto,		
<i>Table</i>		<i>Number of Registered Job Applicants by Educational Attainment</i>		
Pendidikan Tertinggi yang Ditamatkan		Jenis Kelamin/Gender		
<i>Educational Attainment</i>		Laki-laki	Perempuan	Jumlah
		<i>Male</i>	<i>Female</i>	<i>Total</i>
(1)		(2)	(3)	(4)
01.	Tidak/Belum Pernah Sekolah	-	-	-
02.	Tidak/Belum Tamat SD	-	-	-
03.	Sekolah Dasar/ <i>Primary School</i>	-	2	2
04.	Sekolah Menengah Pertama	1	13	14
05.	Sekolah Menengah Atas	1 142	1 108	2 250
06.	Sekolah Menengah Atas Kejuruan	1 136	694	1 830
07.	Diploma I/II/III/Akademi	385	222	607
08.	Universitas/ <i>University</i>	336	290	626
Jumlah/Total		3 000	2 329	5 329
Sumber : Dinas Koperasi, Usaha Mikro dan Tenaga Kerja Kota Mojokerto				

PENDUDUK DAN KETENAGAKERJAAN

Tabel	3.2.7	Menurut Lapangan Usaha,		
<i>Table</i>		<i>Number of Job Request Registered by Occupation,</i>		
Lapangan Usaha/Occupation		2016	2017	2018
(1)		(2)	(3)	(4)
01.	Pertanian, Kehutanan,	14	1	-
02.	Pertambangan dan	-	-	-
03.	Industri Pengolahan	90	1 028	1 291
04.	Listrik, Gas dan Air	-	-	-
05.	Konstruksi dan	-	2	-
06.	Perdagangan dan Rumah	271	716	931
07.	Angkutan dan	2	78	-
08.	Lembaga Keuangan	9	437	391
09.	Jasa Kemasyarakatan,	8	187	1 060
Jumlah/Total		394	2 449	3 673

Sumber : Dinas Koperasi, Usaha Mikro dan Tenaga Kerja Kota Mojokerto
 Source : *Manpower, Micro Business and Cooperative Service of Mojokerto City*

POPULATION AND EMPLOYMENT

Tabel	3.2.8	Pendidikan Tertinggi yang Ditamatkan dan Jenis Kelamin, 2018		
<i>Table</i>		<i>Number of Job Request Registered by Educational Attainment and</i>		
Pendidikan Tertinggi yang Ditamatkan		Jenis Kelamin/Gender		
<i>Educational Attainment</i>		Laki-laki	Perempuan	Jumlah
		<i>Male</i>	<i>Female</i>	<i>Total</i>
(1)		(2)	(3)	(4)
01.	Tidak/Belum Pernah Sekolah	-	-	-
02.	Tidak/Belum Tamat SD	-	-	-
03.	Sekolah Dasar/ <i>Primary School</i>	-	1	1
04.	Sekolah Menengah Pertama	-	4	4
05.	Sekolah Menengah Atas	866	822	1 688
06.	Sekolah Menengah Atas Kejuruan	507	551	1 058
07.	Diploma I/II/III/Akademi	152	282	434
08.	Universitas/ <i>University</i>	213	275	488
Jumlah/Total		1 738	1 935	3 673
Sumber : Dinas Koperasi, Usaha Mikro dan Tenaga Kerja Kota Mojokerto				

PENDUDUK DAN KETENAGAKERJAAN

Tabel	3.2.9	Tingkat Pendidikan Tertinggi yang Ditamatkan dan Jenis		
<i>Table</i>		<i>Number of Jobseeker Placement by Educational Attainment and</i>		
Pendidikan Tertinggi yang Ditamatkan		Jenis Kelamin/Gender		
<i>Educational Attainment</i>		Laki-laki	Perempuan	Jumlah
		<i>Male</i>	<i>Female</i>	<i>Total</i>
(1)		(2)	(3)	(4)
01.	Tidak/Belum Pernah Sekolah	-	-	-
02.	Tidak/Belum Tamat SD	-	-	-
03.	Sekolah Dasar/ <i>Primary School</i>	-	1	1
04.	Sekolah Menengah Pertama	-	4	4
05.	Sekolah Menengah Atas	355	321	676
06.	Sekolah Menengah Atas Kejuruan	360	295	655
07.	Diploma I/II/III/Akademi	74	129	203
08.	Universitas/ <i>University</i>	164	224	388
Jumlah/Total		953	974	1 927
Sumber : Dinas Koperasi, Usaha Mikro dan Tenaga Kerja Kota Mojokerto				

Tab el 3.2.10 **Banyaknya Penghapusan Pencari Kerja yang Terdaftar Menurut Tingkat Pendidikan Tertinggi yang Ditamatkan dan Jenis Kelamin, 2018**

Table 3.2.10 *Number of Removal Jobseeker by Educational Attainment and Gender, 2018*

Pendidikan Tertinggi yang Ditamatkan		Jenis Kelamin/Gender		
<i>Educational Attainment</i>		Laki-laki	Perempuan	Jumlah
		<i>Male</i>	<i>n</i>	<i>Total</i>
			<i>Female</i>	
(1)		(2)	(3)	(4)
01.	Tidak/Belum Pernah Sekolah <i>No Schooling</i>	-	-	-
02.	Tidak/Belum Tamat SD	-	-	-

POPULATION AND EMPLOYMENT

Not Yet Completed Primary School

03.	Sekolah Dasar/ <i>Primary School</i>	-	-	-
04.	Sekolah Menengah Pertama <i>Junior High School</i>	-	-	-
05.	Sekolah Menengah Atas <i>Senior High School</i>	581	551	1 132
06.	Sekolah Menengah Atas Kejuruan <i>Vacational Senior High School</i>	691	320	1 011
07.	Diploma I/II/III/Akademi <i>Diploma I/II/III/Academy</i>	308	88	396
08.	Universitas/ <i>University</i>	155	34	189
Jumlah/Total		1 735	993	2 728

Sumber : Dinas Koperasi, Usaha Mikro dan Tenaga Kerja Kota Mojokerto

Source : *Manpower, Micro Business and Cooperative Service of Mojokerto City*

Tab 3.2.10 Banyaknya Penghapusan Pencari Kerja yang Terdaftar Menurut el Tingkat Pendidikan Tertinggi yang Ditamatkan dan Jenis Kelamin, 2018

Tabl e Number of Removal Jobseeker by Educational Attainment and Gender, 2018

	Pendidikan Tertinggi yang Ditamatkan <i>Educational Attainment</i>	Jenis Kelamin/ <i>Gender</i>		
		Laki-laki <i>Male</i>	Perempua n <i>Female</i>	Jumlah <i>Total</i>
(1)		(2)	(3)	(4)
01.	Tidak/Belum Pernah Sekolah <i>No Schooling</i>	-	-	-
02.	Tidak/Belum Tamat SD <i>Not Yet Completed Primary School</i>	-	-	-
03.	Sekolah Dasar/ <i>Primary School</i>	-	-	-
04.	Sekolah Menengah Pertama <i>Junior High School</i>	-	-	-
05.	Sekolah Menengah Atas <i>Senior High School</i>	581	551	1 132
06.	Sekolah Menengah Atas Kejuruan <i>Vacational Senior High School</i>	691	320	1 011

PENDUDUK DAN KETENAGAKERJAAN

07.	Diploma I/II/III/Akademi <i>Diploma I/II/III/Academy</i>	308	88	396
08.	Universitas/ <i>University</i>	155	34	189
Jumlah/Total		1 735	993	2 728

Sumber : Dinas Koperasi, Usaha Mikro dan Tenaga Kerja Kota Mojokerto

Source : *Manpower, Micro Business and Cooperative Service of Mojokerto City*

POPULATION AND EMPLOYMENT

Tabel Table	3.2.10	Banyaknya Penghapusan Pencari Kerja yang Terdaftar Menurut Tingkat Pendidikan Tertinggi yang Ditamatkan dan Jenis Kelamin, <i>Number of Removal Jobseeker by Educational Attainment and</i>		
		Jenis Kelamin/Gender		
Pendidikan Tertinggi yang Ditamatkan <i>Educational Attainment</i>		Laki-laki <i>Male</i>	Perempuan <i>Female</i>	Jumlah <i>Total</i>
(1)		(2)	(3)	(4)
01.	Tidak/Belum Pernah Sekolah	-	-	-
02.	Tidak/Belum Tamat SD	-	-	-
03.	Sekolah Dasar/ <i>Primary School</i>	-	-	-
04.	Sekolah Menengah Pertama	-	-	-
05.	Sekolah Menengah Atas	581	551	1 132
06.	Sekolah Menengah Atas Kejuruan	691	320	1 011
07.	Diploma I/II/III/Akademi	308	88	396
08.	Universitas/ <i>University</i>	155	34	189
Jumlah/Total		1 735	993	2 728
Sumber : Dinas Koperasi, Usaha Mikro dan Tenaga Kerja Kota Mojokerto				

PENDUDUK DAN KETENAGAKERJAAN

Tabel	3.2.11	Banyaknya Penghapusan Lowongan Kerja yang Terdaftar Menurut Tingkat Pendidikan Tertinggi yang Ditamatkan dan		
		Number of Removal Job Vacancy by Educational Attainment and		
Pendidikan Tertinggi yang Ditamatkan		Jenis Kelamin/Gender		
Educational Attainment		Laki-laki	Perempuan	Jumlah
		Male	Female	Total
(1)		(2)	(3)	(4)
01.	Tidak/Belum Pernah Sekolah	-	-	-
02.	Tidak/Belum Tamat SD	-	-	-
03.	Sekolah Dasar/Primary School	-	-	-
04.	Sekolah Menengah Pertama	-	-	-
05.	Sekolah Menengah Atas	511	501	1 012
06.	Sekolah Menengah Atas Kejuruan	147	256	403
07.	Diploma I/II/III/Akademi	78	153	231
08.	Universitas/University	49	51	100
Jumlah/Total		785	961	1 746
Sumber : Dinas Koperasi, Usaha Mikro dan Tenaga Kerja Kota Mojokerto				

POPULATION AND EMPLOYMENT

Tabel	3.2.12	Banyaknya Lowongan Pekerjaan Yang Terpenuhi Menurut Lapangan Usaha, 2016-2018		
<i>Table</i>		<i>Number of Job Request Accepted by Occupation, 2016-2018</i>		
Lapangan Usaha/Occupation		2016	2017	2018
(1)		(2)	(3)	(4)
01.	Pertanian, Kehutanan, Perburuan dan Perikanan <i>Agriculture, Forestry, Hunting and Fishing</i>	11	1	-
02.	Pertambangan dan Penggalian <i>Mining and Quarrying</i>	-	-	-
03.	Industri Pengolahan <i>Manufacturing Industries</i>	44	584	575
04.	Listrik, Gas dan Air Minum <i>Electricity, Gas and Water Supply</i>	-	-	-
05.	Konstruksi dan Bangunan <i>Construction and Building</i>	-	2	-
06.	Perdagangan dan Rumah Makan <i>Trade and Restaurant</i>	244	228	370
07.	Angkutan dan Komunikasi <i>Transportation and Communication</i>	1	67	-
08.	Lembaga Keuangan <i>Financial Institution</i>	6	207	203
09.	Jasa Kemasyarakatan, Sosial dan Perorangan <i>Public Services</i>	3	40	779
Jumlah/Total		309	#####	1 927
Sumber : Dinas Koperasi, Usaha Mikro dan Tenaga Kerja Kota Mojokerto Source : <i>Manpower, Micro Business and Cooperative Service of Mojokerto City</i>				

PENDUDUK DAN KETENAGAKERJAAN

Tabel	3.2.13	Kewarganegaraan, 2016-2018		
<i>Table</i>		<i>Foreigners Having Job Permit by Nationality, 2016-2018</i>		
Kewarganegaraan		2016	2017	2018
<i>Natinality</i>				
(1)		(2)	(3)	(4)
01.	China RRC	-	-	-
02.	China bukan RRC	-	-	-
03.	India	-	-	-
04.	Jepang	-	-	-
05.	Asia Lainnya	-	1	-
06.	Lainnya	2	-	1
Jumlah/Total		2	1	1
Sumber : Dinas Koperasi, Usaha Mikro dan Tenaga Kerja Kota				

POPULATION AND EMPLOYMENT

Tabel	3.2.14	2016-2018		
<i>Table</i>		<i>Foreigners Having Job Permit by Occupation, 2016-2018</i>		
Lapangan Usaha/Occupation		2016	2017	2018
(1)		(2)	(3)	(4)
01. Pertanian, Kehutanan, Perburuan dan Perikanan		-	-	-
02. Pertambangan dan Penggalian		-	-	-
03. Industri Pengolahan		2	2	1
04. Listrik, Gas dan Air Minum		-	-	-
05. Konstruksi dan Bangunan		-	-	-
06. Perdagangan dan Rumah Makan		-	-	-
07. Angkutan dan Komunikasi		-	-	-
08. Lembaga Keuangan		-	-	-
09. Jasa Kemasyarakatan, Sosial dan Perorangan		-	-	-
Jumlah/Total		2	2	1
Sumber : Dinas Koperasi, Usaha Mikro dan Tenaga Kerja Kota Mojokerto				

Tabel	3.2.15	Perkembangan Ketenagakerjaan menurut Jenis Kelamin, 2018		
		Development of Employment by Gender, 2018		
Uraian Description		Jenis Kelamin/Gender		
		Laki-laki Male	Perempuan Female	Jumlah Total
(1)		(2)	(3)	(4)
01.	Pencari Kerja/ <i>Job Seeker</i>	3 000	2 329	5 329
02.	Penempatan/ <i>Placement</i>	954	989	1 943
03.	Penghapusan Pencari Kerja	1 735	993	2 728
04.	Belum Ditempatkan	680	741	1 421
05.	Lowongan Kerja	1 754	1 919	3 673
06.	Dipenuhi/ <i>Fulfilled</i>	954	989	1 943
07.	Penghapusan Lowongan	771	963	1 734
08.	Sisa Lowongan	-	-	-

Sumber : Dinas Koperasi, Usaha Mikro dan Tenaga Kerja Kota Mojokerto

Sosial dan Kesejahteraan 4

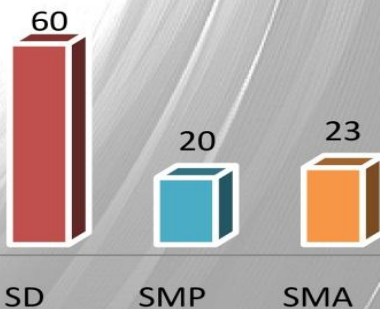
Social and Welfare



Jumlah Sarana Kesehatan Tahun 2018 di Kota Mojokerto sebanyak 236 sarana .



Tahun 2018, Penduduk Kota Mojokerto Usia 7-12 tahun 100% masih bersekolah.



PENJELASAN TEKNIS

TECHNICAL NOTES

1. **Tidak/belum pernah sekolah** adalah mereka yang tidak pernah atau belum pernah terdaftar dan tidak pernah atau belum pernah aktif mengikuti pendidikan di suatu jenjang pendidikan formal. Termasuk juga yang tamat/belum tamat taman kanak-kanak tetapi tidak melanjutkan ke sekolah dasar.
 2. **Masih bersekolah** adalah mereka yang terdaftar dan aktif mengikuti pendidikan formal dan nonformal (Paket A, B, atau C), baik pendidikan dasar, menengah maupun pendidikan tinggi. Bagi mahasiswa yang sedang cuti dianggap masih bersekolah.
 3. **Tidak bersekolah lagi** adalah mereka yang pernah terdaftar dan aktif mengikuti pendidikan di suatu jenjang pendidikan formal dan nonformal (Paket A, B, atau C), tetapi pada saat pencacahan tidak lagi terdaftar dan tidak aktif mengikuti pendidikan.
 4. **Tamat sekolah** adalah menyelesaikan pelajaran yang ditandai dengan lulus ujian akhir pada kelas atau tingkat terakhir suatu jenjang pendidikan di sekolah negeri maupun swasta dengan mendapatkan tanda tamat
1. ***Not/never attending school*** is someone who has never attended or never been registered in a formal education, such as primary, secondary, and tertiary education. Those who just completed kindergarten are considered as never attended school.
 2. ***Attending school*** is someone who is currently attending primary, secondary, or tertiary education, including package A, package B, or package C. College student who postpones his/her study is considered as attending school.
 3. ***Not attending school anymore*** is someone who had enrolled and participated in formal and non-formal education in the past including package A, package B, or package C, but currently does not attend school.
 4. ***Completed particular level of education*** is someone who has completed particular level of education in private or public school and accepting graduation certificate. Someone who has never attended

SOCIAL

mengikuti pelajaran pada kelas tertinggi tetapi telah mengikuti ujian akhir dan lulus dianggap tamat sekolah.

final exam is considered as completed particular level of education.

5. **Dapat membaca dan menulis** artinya dapat membaca dan menulis kata-kata/kalimat sederhana dengan suatu aksara tertentu.
5. ***Able to read and write*** is the ability to read and write at least a simple sentence in any letter of alphabets.
6. **Jalur Pendidikan di Indonesia** terdiri atas 1) pendidikan formal, 2) pendidikan nonformal, dan 3) pendidikan informal yang ketiganya dapat saling melengkapi dan memperkaya (Undang-Undang No. 20 Tahun 2013 tentang Sistem Pendidikan Nasional).
6. ***The Education System in Indonesia*** consists of 1) a formal education, 2) non-formal education, and 3) informal education that all three can be complementary and enriching (Law No. 20 Year 2013 about The National Education System).
7. **Jenjang Pendidikan Formal** terdiri atas pendidikan dasar, pendidikan menengah, dan pendidikan tinggi. Jenis pendidikan yang diajarkan mencakup pendidikan umum, kejuruan, akademik, profesi, vokasi, keagamaan, dan khusus.
7. ***The Formal Education Level*** consists of primary education, secondary education, and high education. The kind of education that taught consists of general education, vocational, academic, professional, religious, and specific education.
- a. Pendidikan Dasar berbentuk Sekolah Dasar (SD) dan Madrasah Ibtidaiyah (MI) atau bentuk lain yang sederajat serta Sekolah Menengah Pertama (SMP) dan Madrasah Tsanawiyah (MTs), atau bentuk lain yang sederajat.
- a. *The Primary Education* consists of Elementary School and Islamic Elementary School or other equivalent forms and Junior High School and MTs, or other equivalent forms.

- b. Pendidikan Menengah berbentuk Sekolah Menengah Atas (SMA), Madrasah Aliyah (MA), Sekolah Menengah Kejuruan (SMK), dan Madrasah Aliyah Kejuruan (MAK), atau bentuk lain yang sederajat.
- c. Pendidikan Tinggi merupakan jenjang pendidikan setelah pendidikan menengah yang mencakup program pendidikan diploma, sarjana, magister, spesialis, dan doktor yang diselenggarakan oleh perguruan tinggi. Perguruan tinggi dapat berbentuk akademi, politeknik, sekolah tinggi, institut, atau universitas.
8. **Rumah Sakit** adalah tempat pemeriksaan dan perawatan kesehatan, biasanya berada di bawah pengawasan dokter/tenaga medis, yang melayani penderita yang sakit untuk berobat rawat jalan atau rawat inap.
9. **Rumah Sakit Bersalin** adalah rumah sakit khusus untuk persalinan, dilengkapi pelayanan spesialis pemeriksaan kehamilan, persalinan, rawat inap dan rawat jalan ibu dan anak yang berada di bawah pengawasan dokter spesialis kandungan.
- b. *The Secondary Education consists of the senior high school, MA, Vocational School, and Vocational Madrasah Aliyah, or other equivalent forms.*
- c. *The High Education consists of the education level after the secondary education that consists of diplomas, bachelor, master, specialist, and doctoral degrees that are held by the college. The colleges can be academy, polytechnic, high school, institute, or university.*
8. **Hospital** is a place for health check, usually controlled/supervised by doctors/medical personnel to serve the ill patients to get outpatient or inpatient treatment services.
9. **Maternity Hospital** is a specialized hospital for childbirth, has specialist inspection service to pregnancy, childbirth, hospitalization and outpatient for mothers and children that is under the supervision of an obstetrician.

SOCIAL

10. **Rumah Bersalin** adalah sarana pelayanan kesehatan dengan izin sebagai rumah bersalin, dilengkapi pelayanan pemeriksaan kehamilan, persalinan serta pemeriksaan ibu dan anak yang berada di bawah pengawasan bidan senior.
11. **Poliklinik** adalah sarana kesehatan yang dipakai untuk pelayanan berobat jalan, biasanya berada di bawah pengawasan dokter/tenaga medis.
12. **Puskesmas (Pusat Kesehatan Masyarakat)** adalah unit pelaksana teknis dinas kesehatan Kota/ kota yang mempunyai fungsi utama sebagai penyelenggara pelayanan kesehatan tingkat pertama. Wilayah kerja puskesmas maksimal adalah satu kecamatan dan untuk dapat menjangkau wilayah kerjanya, puskesmas mempunyai jaringan pelayanan yang meliputi unit Puskesmas Pembantu (Pustu), unit Puskesmas Keliling (Puskel), dan unit bidan desa/komunitas (Peraturan Menteri Kesehatan RI No. 75 Tahun 2014 Tentang Pusat Kesehatan Masyarakat).
10. **Maternity House** is health care facility with a license as a maternity house, equipped with prenatal care, childbirth and examination of mothers and children which is under the supervision of a senior midwife.
11. **Polyclinic** is a health facility in which to get outpatient services, usually under the control of doctor/medical personnel.
12. **Public Health Center** is technical implementation unit of Municipality health department that have the primary function as a first-level health care providers. The working area standard of public health center is one district and to reach their working areas, public health centers have a service network covering subsidiary of public health center, mobile public health center units, and midwife units (Regulation of the Minister of Health of Indonesia Number 75 Year 2014 about Public Health Center).

13. **Apotek** adalah suatu tempat tertentu yang digunakan untuk melakukan pekerjaan kefarmasian, dan penyaluran/penjualan obat atau bahan farmasi dan perbekalan kesehatan lainnya kepada masyarakat yang dikelola oleh tenaga apoteker (Peraturan Menteri Kesehatan RI No. 1332 Tahun 2002 Tentang Perubahan Atas Peraturan Menteri Kesehatan RI No. 922/MENKES/PER/X/1993 Tentang Ketentuan dan Tata Cara Pemberian Izin Apotek).
14. **Imunisasi** adalah memasukkan kuman atau racun penyakit tertentu yang sudah dilemahkan (vaksin) ke dalam tubuh dengan cara disuntik atau diminum (diteteskan dalam mulut) dengan maksud agar terjadi kekebalan tubuh terhadap penyakit tersebut.
15. **Keluhan kesehatan** adalah keadaan seseorang yang mengalami gangguan kesehatan atau kejiwaan, baik karena penyakit akut, penyakit kronis, kecelakaan, kriminal, atau hal lain.
16. **Mengobati sendiri** adalah upaya oleh anggota rumah tangga/keluarga dengan melakukan pengobatan sendiri tanpa datang ke tempat fasilitas kesehatan atau memanggil
13. **Pharmacy** is a specific place that is used for pharmaceutical jobs, and distribution/sale of drugs/pharmaceuticals and other medical supplies to people that are administered by trained pharmacist (Regulation of the Minister of Health of Indonesia Number 1332 Year 2002 about the Changes of Regulation of the Minister of Health of Indonesia Number 922/MENKES/PER/X/1993 about Pro- vision and Procedures for Administration of Licensed Pharmacies).
14. **Immunization** is putting enervated microbe of a certain disease into human body by injection or drinking (dropping into mouth) to make the body immune to that disease.
15. **Health complaint** is a condition where a person has health or mental problems because of acute illness, chronically illness, accident, crimes, or others.
16. **Self treatment** is an effort of household members/family to have a health treatment by themselves without visiting health facilities or a

SOCIAL

dokter/petugas kesehatan ke rumahnya (misal minum obat modern, jamu, kerokan, kompres, kop, pijat) agar sembuh atau menjadi lebih ringan keluhan kesehatannya.

doctor/health personnel (for instance, by taking modern medicine, herb medicine, chief with a coin, compress, cupping suction, massage) in order to recover from illness or reduce the health complaint.

17. **Angka penemuan kasus tuberkulosis** adalah jumlah kasus baru tuberkulosis (TB) dan kasus TB yang didiagnosis kambuh yang diobati dalam program penanggulangan TB nasional dan dilaporkan kepada WHO, dibagi dengan perkiraan WHO terhadap jumlah kasus insiden tuberkulosis pada tahun yang sama, dinyatakan sebagai persentase.

17. ***The case detection rate for all forms of tuberculosis*** is the number of new and replase tuberculosis cases diagnosed and treated in national tuberculosis control programmes and notified to WHO, divided by WHO's estimate of the number of incident tuberculosis cases for the same year, expressed as a percentage.

18. **Angka keberhasilan pengobatan tuberkulosis smear positive/Basil Tahan Asam (BTA) positif** adalah proporsi (dinyatakan sebagai persentase) kasus TB BTA positif yang terdaftar di bawah program pengendalian TB nasional pada tahun tertentu yang dinyatakan berhasil menyelesaikan pengobatan. Dengan atau tanpa bukti bakteriologi keberhasilan ("sembuh" dan "menyelesaikan pengobatan" masing-masing).

18. ***The treatment success rate for new pulmonary smear-positive tuberculosis cases*** is the proportion (expressed as a percentage) of new smear-positive tuberculosis cases registered under a national tuberculosis control programme in a given year that succesfully completed treatment. With or without bacteriological evidence of succes ("cured" and "treatment completed" respectively).

19. **Kasus kumulatif AIDS** adalah kumulatif kasus AIDS sampai dengan

19. ***Cummulative AIDS case*** is cummulative AIDS cases with

referensi waktu tertentu.

reference to a particular time.

20. **BCG (Bacillus Calmette Guerin)** merupakan vaksinasi untuk mencegah penyakit TBC, diberikan pada bayi baru lahir atau anak, dengan suntikan pada kulit pangkal lengan atas. Bekas suntikan kemudian akan membentuk tonjolan kecil jaringan parut pada kulit lengan atas. Suntikan BCG diberikan kepada anak sebanyak 1 kali.

20. **BCG (Bacillus Calmette Guerin)** is a vaccine to prevent TBC disease, given to newborns or children, by injection at the base of the skin of the upper arm. Injection site will form little bumps of scar tissue in the skin of the upper arm. BCG injections given to children 1 times.

21. **DPT (Difteri, Pertusis, Tetanus)** merupakan vaksin untuk mencegah penyakit Difteri, Pertusis, dan Tetanus yang diberikan pada bayi berumur 3 bulan ke atas, dengan suntikan pada paha, diulang 1 bulan dan 2 bulan kemudian, sehingga suntikan imunisasi DPT lengkap pada balita berjumlah 3 kali (kadang-kadang selang waktu antar suntikan bisa lebih dari 1 bulan).

21. **DPT (Diphtheria, Pertussis, Tetanus)** is a vaccine to prevent the diphtheria, pertussis, and tetanus disease, given to infants aged 3 months and above, with a shot in the thigh, repeated one month and two months later, so that the complete DPT immunization shots at toddler totaling 3 times (sometimes the time interval between injections can be more than 1 month).

22. **Luas lantai** adalah luas lantai yang ditempati dan digunakan untuk keperluan sehari-hari (sebatas atap).

22. **Floor area** is the total area which is occupied and utilized daily.

23. **Air leding** adalah sumber air yang berasal dari air yang telah melalui proses penjernihan dan penyehatan sebelum dialirkan kepada konsumen melalui instalasi berupa saluran air.

23. **Pipe water** is a water source that comes from water that has been through a process of purification and sanitation before distribute to

SOCIAL

Sumber air ini biasanya diusahakan oleh PAM/PDAM/BPAM. Termasuk dalam hal ini air leding yang didapat secara eceran.

consumers through an instalation of water lines. This water source is usually distributed by PAM/PDAM/BPAM. This include a pipe water that sold at retail.

24. **Sumur terlindung** adalah air yang berasal dari dalam tanah yang digali dan lingkaran sumur tersebut dilindungi oleh tembok paling sedikit 0,8 meter di atas tanah dan 3 meter ke bawah tanah, serta ada lantai semen sejauh 1 meter dari lingkaran sumur.

24. **Protected wells** is water that comes from the soil were excavated and the circumference of the well was protected by walls at least 0.8 meters above ground and 3 meters underground, and cement floor as far as 1 meter from the well circumference.

25. **Status penguasaan bangunan tempat tinggal milik sendiri** adalah jika tempat tinggal tersebut pada waktu pencacahan betul-betul sudah milik kepala rumah tangga atau salah seorang anggota rumah tangga. Rumah yang dibeli secara angsuran melalui kredit bank atau rumah dengan status sewa beli dianggap rumah milik sendiri.

25. **Own ownership property status** is a status of dwelling occupied belongs to the head of household or one of the household member. Houses bought through bank credit or houses with leasing status were also categorized as an own property.

26. **Peristiwa tindak pidana yang dilaporkan** ialah setiap peristiwa yang diterima kepolisian dari laporan masyarakat, atau peristiwa dimana pelakunya tertangkap tangan oleh kepolisian.

26. **Reported crime incidence** includes all criminal cases reported and received by police office, and all crimes caught by police.

27. **Jumlah tindak pidana** menggambarkan jumlah kasus tindak

27. **Crime total** refers to the number of criminal cases occurring during a

pidana yang terjadi pada kurun waktu tertentu.

given period.

28. Resiko penduduk terjadi tindak pidana per 100.000 penduduk

$$= \frac{\text{Jumlah tindak pidana tahun } t}{\text{Jumlah penduduk tahun } t} \times 100.000$$

Resiko penduduk terjadi tindak pidana per 100.000 penduduk mengindikasikan peluang penduduk berisiko terkena tindak pidana. Biasanya dinyatakan dalam setiap 100.000 penduduk.

28. Crime rate

$$= \frac{\text{Number of criminal cases year } t}{\text{Total population year } t} \times 100.000$$

Crime rate indicates the probability of population exposed to risk of crime, expressed in every 100,000 people.

29. Selang waktu terjadi tindak pidana tahun t

$$= \frac{365 \times 24 \times 60 \times 60}{\text{Jumlah tindak pidana tahun } t} \times (\text{detik})$$

Selang waktu terjadi tindak pidana tahun t mengindikasikan selang waktu terjadinya satu tindak kejahatan dengan kejahatan yang lain.

29. Crime clock

$$= \frac{365 \times 24 \times 60 \times 60}{\text{Number of criminal cases year } t} \times (\text{second})$$

Crime clock indicates the time interval of occurrence between one crime to another crime.

30. Persentase penyelesaian tindak pidana

$$= \frac{\text{Jumlah tindak pidana yang diselesaikan}}{\text{Jumlah peristiwa tindak pidana yang dilaporkan}} \times 100\%$$

Persentase penyelesaian peristiwa tindak pidana menyatakan

30. Crime clearance rate

$$= \frac{\text{Number of cleared criminal cases}}{\text{Number of reported criminal cases}} \times 100\%$$

Crime clearance rate refers to percentage of crime clearance by police. A criminal case is categorized

SOCIAL

persentase penyelesaian tindak pidana oleh polisi. Suatu tindak pidana dinyatakan sebagai kasus yang selesai di tingkat kepolisian, apabila:

1. berkas perkaranya sudah siap untuk diserahkan atau telah diserahkan kepada kejaksaan;
2. dalam hal delik aduan, pengaduannya dicabut dalam tenggang waktu yang telah ditentukan menurut undang-undang;
3. telah diselesaikan oleh kepolisian berdasarkan azas *plichmatigheid* (kewajiban berdasarkan kewenangan hukum);
4. kasus yang dimaksud tidak termasuk kompetensi kepolisian
5. tersangka meninggal dunia;
6. kasus kadaluwarsa.

31. **Bencana Alam** adalah peristiwa atau serangkaian peristiwa yang mengancam dan mengganggu kehidupan/penghidupan masyarakat yang disebabkan oleh faktor alam antara lain berupa gempa bumi, tsunami, gunung meletus, banjir, kekeringan, angin topan, dan tanah longsor sehingga mengakibatkan kerugian materi maupun non-materi.

32. **Korban meninggal** adalah orang yang dilaporkan tewas atau meninggal dunia akibat bencana.

as a cleared case by police, if:

1. *All documents are ready to submit or already submitted to justice court;*
2. *In the case of attense that warrants complaint, the complaint was withdraw within a given period state in the law;*
3. *The case was cleared by police based on the principle of plichmatigheid (obligation on the basis of law authority);*
4. *The case was not the responsibility of police office;*
5. *The suspect died;*
6. *The case was out of date.*

31. **Natural Disaster** is an event or series of events that threaten and disrupt the lives and livelihoods caused by natural factors such as: earthquake, tsunami, volcanic eruption, flood, flash flood, drought, typhoon/cyclone, and landslide so it can lead to result in loss of material and non-material.

32. **Fatality** is a person reported killed or death in the wake of a disaster.

33. **Korban hilang** adalah orang yang dilaporkan hilang atau tidak ditemukan atau tidak diketahui keberadaannya setelah terjadi bencana.
34. **Korban luka/sakit** adalah orang yang mengalami luka-luka atau sakit, dalam keadaan luka ringan, luka sedang maupun luka parah/berat, baik yang berobat jalan maupun rawat inap.
35. **Rusak Berat** adalah kriteria kerusakan yang mengakibatkan bangunan roboh atau sebagian besar komponen struktur rusak.
36. **Rusak sedang** adalah kriteria kerusakan yang mengakibatkan sebagian kecil komponen struktur rusak, dan komponen penunjang rusak namun bangunan masih tetap berdiri.
37. Rusak ringan adalah kriteria kerusakan yang mengakibatkan sebagian komponen struktur retak (struktur masih bisa digunakan) dan bangunan masih tetap berdiri.
38. Untuk mengukur kemiskinan, BPS menggunakan konsep kemampuan memenuhi kebutuhan dasar (*basic needs approach*). Dengan pendekatan
33. **Missing person** is a person reported missing or who cannot be located or who cannot be accounted for in the wake of a disaster.
34. **Casualty** is a person suffering injury or illness, in a state of light injury, moderate injury, or heavy injury, which is undergoing treatment as either an outpatient or inpatient.
35. **Severely damaged** is the criteria of damage that resulted most buildings collapsed or damaged its structural components.
36. **Damaged** is the criteria of damage that resulted defective fraction of structural components and supporting components damaged, but the building still stands.
37. **Lightly damaged** is the criteria of damage that resulted partially cracked structural components, but the structure still can be used and the building still stands.
38. To measure poverty, BPS-Statistics Indonesia has used the concept of basic needs approach. Therefore, poverty is viewed as economic

ini, kemiskinan dipandang sebagai ketidakmampuan dari sisi ekonomi untuk memenuhi kebutuhan dasar makanan dan bukan makanan yang diukur dari sisi pengeluaran. Metode yang digunakan adalah menghitung Garis Kemiskinan (GK), yang terdiri dari dua komponen yaitu Garis Kemiskinan Makanan (GKM) dan Garis Kemiskinan Non-Makanan (GKNM). Penghitungan Garis Kemiskinan dilakukan secara terpisah untuk daerah perkotaan dan pedesaan.

inability to fulfill food and non-food basic needs which are measured by consumption/expenditure. The method used is calculating poverty line, which consists of two components that are Food Poverty Line (FPL) and Non-Food Poverty Line (NFPL). The poverty line was calculated separately for urban and rural areas.

39. **Penduduk miskin** adalah penduduk yang memiliki rata-rata pengeluaran per kapita per bulan di bawah Garis Kemiskinan.

39. *A person whose expenditure per capita per month is below the poverty line is considered to be poor.*

40. **Garis Kemiskinan Makanan (GKM)** merupakan nilai pengeluaran kebutuhan minimum makanan yang disetarakan dengan 2.100 kkalori per kapita per hari. Garis Kemiskinan Non-Makanan (GKNM) adalah kebutuhan minimum untuk perumahan, sandang, pendidikan, kesehatan, dan kebutuhan dasar lainnya.

40. *The Food Poverty Line refers to the daily minimum requirement of 2,100 kcal per capita per day. The Non-Food Poverty Line refers to the minimum requirement for household necessities for clothing, education, health, and other basic individual needs.*

41. Ukuran Kemiskinan

a. **Head Count Index (HCI- P_0)** adalah persentase penduduk miskin yang berada di bawah Garis

41. *Poverty Measures*

a. **Head Count Index (HCI- P_0)** simply measures the percentage of the population that is counted as poor,

Kemiskinan (GK).

- b. **Indeks Kedalaman Kemiskinan** (*Poverty Gap Index-P₁*) merupakan ukuran rata-rata kesenjangan pengeluaran masing-masing penduduk miskin terhadap garis kemiskinan. Semakin tinggi nilai indeks, semakin jauh rata-rata pengeluaran penduduk dari garis kemiskinan.
- c. **Indeks Keparahan Kemiskinan** (*Poverty Severity Index-P₂*) memberikan gambaran mengenai penyebaran pengeluaran di antara penduduk miskin. Semakin tinggi nilai indeks, semakin tinggi ketimpangan pengeluaran di antara penduduk miskin.

Foster-Greer-Thorbecke (1984) merumuskan suatu ukuran yang digunakan untuk mengukur tingkat kemiskinan sebagai berikut:

$$P_a = \frac{1}{n} \sum_{i=1}^q \left[\frac{z - y_i}{z} \right]^a$$

dimana:

a=0, 1, 2

z=Garis kemiskinan

y_i=Rata-rata pengeluaran perkapita sebulan penduduk yang berada di bawah garis kemiskinan (i=1,2,...,q), y_i < z

q=Banyaknya penduduk yang berada

often denoted by P₀.

b. **Poverty Gap Index-P₁** measures the extent to which individuals fall below the poverty line (the poverty gaps) as a proportion of the poverty line. Higher value of the index shows that the gap between average expenditure of the poor and the poverty line is wider.

c. **Poverty Severity Index-P₂** describes inequality among the poor. This is simply a weighted sum of poverty gaps (as a proportion of the poverty line), where the weights are the proportionate poverty gaps themselves. Hence, by squaring the poverty gap index, the measure implicitly puts more weight on observations that fall well below the poverty line. Higher value of the index shows that inequality among the poor is higher.

Foster-Greer-Thorbecke (1984) developed poverty measures that may be written as:

$$P_a = \frac{1}{n} \sum_{i=1}^q \left[\frac{z - y_i}{z} \right]^a$$

where:

a=0, 1, 2

z=the poverty line

di bawah garis kemiskinan
 n =Jumlah penduduk

Jika $a=0$, diperoleh *Head Count Index* (P_0), jika $a=1$ diperoleh indeks kedalaman kemiskinan (*Poverty Gap Index*- P_1) dan jika $a=2$ disebut indeks keparahan kemiskinan (*Poverty Severity Index*- P_2).

y_i =Average expenditure per capita per month of the poor ($i=1,2,\dots,q$),
 $y_i < z$

q =the number of poor
 n =the total population

if $a=0$ is obtained *Head Count Index* (P_0), if $a=1$ is obtained *Poverty Gap Index*- P_1 , and if $a=2$ is obtained *Poverty Severity Index*- P_2 .

42. **Indeks Pembangunan Manusia (IPM)** menjelaskan bagaimana penduduk dapat mengakses hasil pembangunan dalam memperoleh pendapatan, kesehatan, pendidikan dan sebagainya. IPM diperkenalkan oleh UNDP pada tahun 1990 dan dipublikasikan secara berkala dalam laporan tahunan Human Development Report (HDR). IPM dibentuk oleh 3 (tiga) dimensi dasar: Umur panjang dan hidup sehat; pengetahuan; dan standar hidup layak.

42. **The Human Development Index (HDI)** explains how people can access development results in obtaining income, health, education and so forth. HDI was introduced by United Nations Development Programme (UNDP) in 1990 and published periodically in the annual report of the Human Development Report. HDI was formed by three basic dimensions: a long and healthy life; knowledge; and a decent standard of living.

ULASAN**Pendidikan**

Jumlah murid Taman Kanak-kanak (TK) dan Raudatul Athfal (RA) di bawah Kementerian Pendidikan dan Kebudayaan sebanyak 21.737 dan 8.385 dengan masing-masing jumlah guru yaitu 1.342 dan 590.

Jumlah murid Sekolah Dasar (SD) dan Madrasah Ibtidaiyah (MI) di bawah Kementerian Pendidikan dan Kementerian Agama sebanyak 13.038 dan 4.041 dengan masing-masing jumlah guru yaitu 666 dan 269. Jumlah murid Sekolah Menengah Pertama (SMP) dan Madrasah Tsanawiyah (MTs) di bawah Kementerian Pendidikan dan Kementerian Agama sebanyak 7.925 dan 260 dengan masing-masing jumlah guru yaitu 519 dan 58. Jumlah murid Sekolah Menengah Atas (SMA), Sekolah Menengah Kejuruan (SMK) dan Madrasah Aliyah (MA) di bawah Kementerian Pendidikan dan Kementerian Agama berturut-turut sebanyak 4.448, 6.994 dan 2.048 dengan masing-masing jumlah guru yaitu 281, 369 dan 140.

DESCRIPTION**Education**

The number of Kindergarten and Raudat Athfal (RA) students under the Ministry of Education and Culture is 21,737 and 8,385 with each number of teachers being 1,342 and 590.

The number of elementary and elementary school students in Under the Ministry of Education and Culture, there were 13,038 and 4,041 with each teacher numbering 666 and 269. The number of junior high school (SMP) and Madrasah Tsanawiyah (MTs) students is below the Ministry of Education and Culture as many as 7,925 and 260 with each number of teachers being 519 and 58. The number of senior high school (SMA) students, vocational high schools (SMK) and Madrasah Aliyah (MA) under the Ministry of Education and Culture are respectively 4,448, 6,994 and 2,048 with each number of teachers being 281, 369 and 140.

Agama

Berdasarkan data Kementerian Agama Kota Mojokerto, penduduk Kota Mojokerto mayoritas beragama Islam yaitu berjumlah 135.454 orang (91,67%), diikuti Kristen Protestan 7.983 (5,40%), Hindu 448 (0,30%), Kristen Katolik 2.352 (1,59%), Budha 1.427 (0,96%) dan Konghucu 104 (0,07%) (Tabel 4.3.1).

Kriminal

Kota Mojokerto pada tahun 2018 berdasarkan catatan Kepolisian Resor Mojokerto, jumlah tindak kejahatan yang dilaporkan sebanyak 189 dengan presentase penyelesaian kasus adalah 63.49% (Tabel 4.4.1). Kasus terbanyak tahun 2018 dalam kategori tindak kejahatan terhadap hak milik adalah pencurian kendaraan bermotor, yaitu 41 kasus. Sedangkan kasus penganiayaan menjadi tindak kejahatan terhadap fisik manusia terbanyak pada tahun 2018, yaitu sejumlah 17 kasus (Tabel 4.4.1).

Religion

Religion Based on data from the Ministry of Religion of Mojokerto Municipality, the majority of Mojokerto Municipality residents are Muslim, amounting to 135.454 people (91,67%), followed by Protestant Christians 7.983 (5,40%), Hindus 448 (0,30%), Catholic Christians 2.352 (1,59%) Budha 1.427 (0,96%) and Konghucu 104 (0,07%) (Tabel 4.3.1).

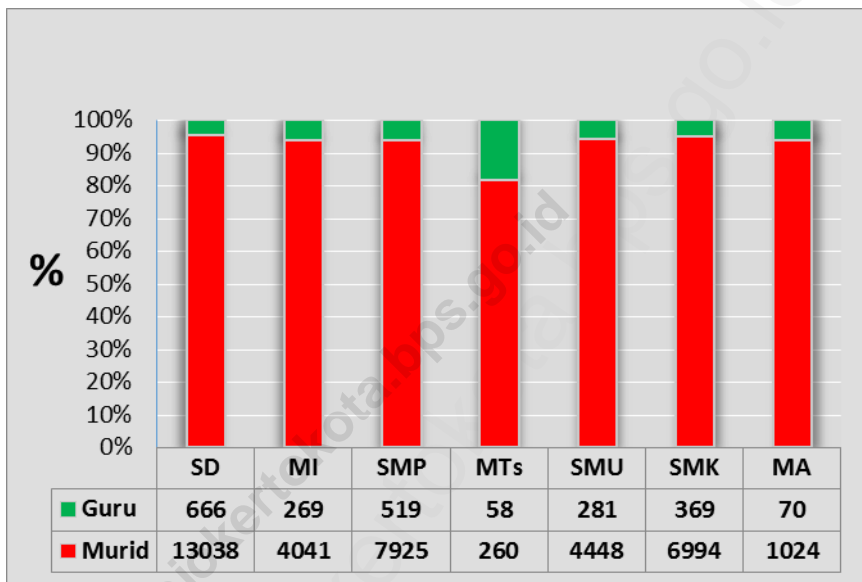
Crime

In the city of Mojokerto in 2018 based on Mojokerto District Police records, the number of reported crimes was 189 with the percentage of cases resolved at 63.49% (Table 4.4.1). The most cases in 2018 in the category of crime against property rights were theft of motorized vehicles, namely 41 cases. While the number of cases of torture is the most physical crime against human beings in 2018, namely 17 cases (Table 4.4.1).

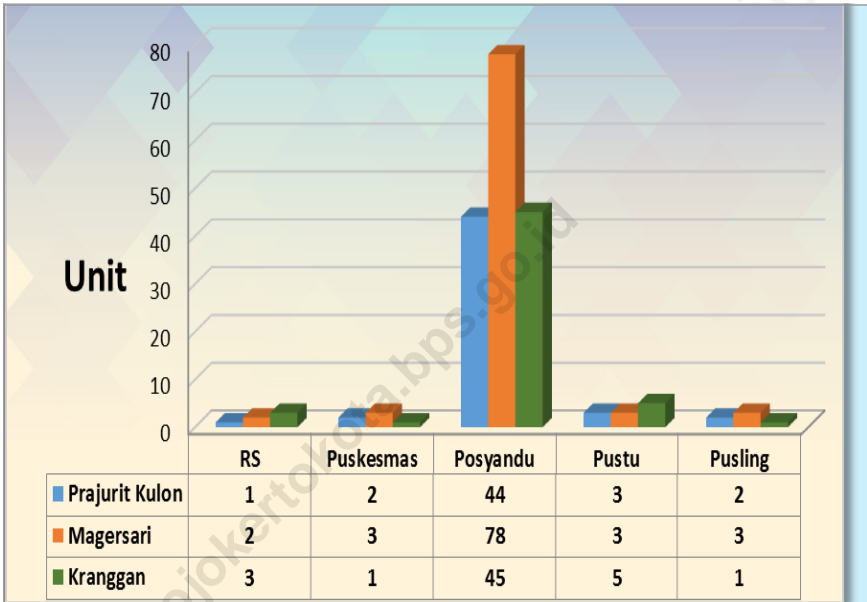
Gambar 4.1
Picture

Perbandingan dan Jumlah Murid-Guru Negeri dan Swasta Menurut Jenis Sekolah di Kota Mojokerto, 2018

Comparison and Number of Pupils-Teachers by type of schools in Mojokerto City, 2018



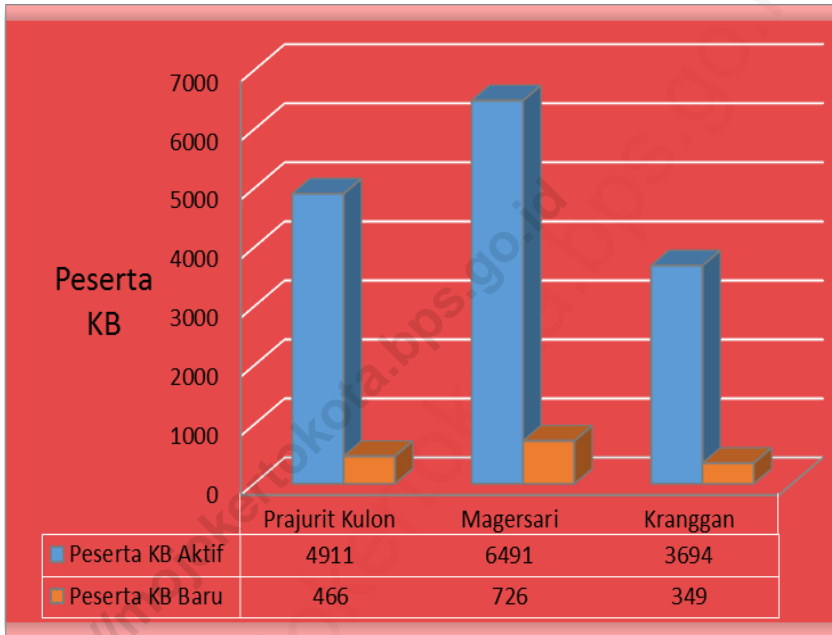
Gambar 4.2 Jumlah Fasilitas Kesehatan Menurut Kecamatan di Kota Mojokerto, 2018
Picture Number of Health Facilities by Subdistrict in Mojokerto City, 2018



Gambar
Picture 4.3

Jumlah Peserta KB Aktif dan Baru Menurut Kecamatan di Kota Mojokerto, 2018

Number of New Family Planning and Participants by Subdistrict in Mojokerto City, 2018



Tabel Jumlah Sekolah, Guru, dan Murid Taman Kanak-kanak (TK) di bawah
Table 4.1.1 Kementrian Pendidikan dan Kebudayaan Menurut Kecamatan, (2017/2018)
*Number of Schools, Teachers, and Pupils in Kindergarten Under The
 Ministry of Education and Culture by Sub District, (2017/2018)*

Kecamatan <i>Subdistrict</i>	Sekolah/Schools		
	Negeri / <i>Public</i>	Swasta / <i>Private</i>	Jumlah / <i>Total</i>
(1)	(2)	(3)	(4)
010. Prajurit Kulon			
001 Surodinawan			
004 Prajurit Kulon			
005 Blooto			
006 Mentikan			
007 Kauman			
008 Pulorejo			
020. Magersari			
002 Gunung Gedangan			
003 Kedundung			
004 Balongsari			
008 Gedongan			
009 Magersari			
010 Wates			
021. Kranggan			
001 Kranggan			
002 Meri			
003 Jagalan			
004 Miji			
005 Sentanan			
006 Purwotengah			
Mojokerto 2018			
	-	-	-

Lanjutan Tabel 4.1.1 / *Continued Table 4.1.1*

Kecamatan <i>Subdistrict</i>	Guru / <i>Teachers</i>		
	PNS / <i>Civil servants</i>	GTJ / <i>Teacher</i> <i>Not Strict</i>	Jumlah / <i>Total</i>
(1)	(5)	(6)	(7)
010. Prajurit Kulon			
001 Surodinawan			
004 Prajurit Kulon			
005 Blooto			
006 Mentikan			
007 Kauman			
008 Pulorejo			
020. Magersari			
002 Gunung Gedangan			
003 Kedundung			
004 Balongsari			
008 Gedongan			
009 Magersari			
010 Wates			
021. Kranggan			
001 Kranggan			
002 Meri			
003 Jagalan			
004 Miji			
005 Sentanan			
006 Purwotengah			
Mojokerto 2018	-	0	0

Lanjutan Tabel 4.1.1 / *Continued Table 4.1.1*

Kecamatan <i>Subdistrict</i>	Murid <i>Students</i>		
	Negeri / <i>Public</i>	Swasta / <i>Private</i>	Jumlah / <i>Total</i>
(1)	(8)	(9)	(10)
010. Prajurit Kulon			
001 Surodinawan			
004 Prajurit Kulon			
005 Blooto			
006 Mentikan			
007 Kauman			
008 Pulorejo			
020. Magersari			
002 Gunung Gedangan			
003 Kedundung			
004 Balongsari			
008 Gedongan			
009 Magersari			
010 Wates			
021. Kranggan			
001 Kranggan			
002 Meri			
003 Jagalan			
004 Miji			
005 Sentanan			
006 Purwotengah			
Mojokerto 2018	-	0	0

Sumber : Data pokok kementerian pendidikan dan kebudayaan nasional

Source : Basic data of the national education ministry and culture

Tabel 4.1.2 Jumlah Sekolah, Guru, dan Murid Raudatul Athfal (RA) di bawah Kementerian Agama Menurut Kecamatan, (2017/2018)
Table *Number of Schools, Teachers, and Pupils in Raudatul Athfal (RA) Under The Ministry of Religious Affairs by Sub District, (2017/2018)*

Kecamatan <i>Subdistrict</i>	Sekolah <i>Schools</i>	Guru / <i>Teachers</i>	Murid <i>Students</i>
(1)	(2)	(3)	(4)
010. Prajurit Kulon			
001 Surodinawan			
004 Prajurit Kulon			
005 Blooto			
006 Mentikan			
007 Kauman			
008 Pulorejo			
020. Magersari			
002 Gunung Gedangan			
003 Kedundung			
004 Balongsari			
008 Gedongan			
009 Magersari			
010 Wates			
021. Kranggan			
001 Kranggan			
002 Meri			
003 Jagalan			
004 Miji			
005 Sentanan			
006 Purwotengah			
Mojokerto 2018	-	-	0

Sumber / Source: Kementerian Agama / Ministry Of Religius

Tabel 4.1.3 Jumlah Sekolah, Guru, dan Murid Sekolah Dasar (SD) di bawah Kementerian Pendidikan dan Kebudayaan Menurut Kecamatan, (2017/2018)
Table *Number of Schools, Teachers, and Pupils in Primary Schools Under The Ministry of Education and Culture by Sub District, (2017/2018)*

Kecamatan Subdistrict	Sekolah / Schools	
	2017	2018
(1)	(2)	(3)
010. Prajurit Kulon	15	15
001 Surodinawan	1	1
004 Prajurit Kulon	3	3
005 Blooto	3	3
006 Mentikan	4	4
007 Kauman	2	2
008 Pulorejo	2	2
020. Magersari	25	26
002 Gunung Gedangan	2	2
003 Kedundung	5	4
004 Balongsari	7	7
008 Gedongan	3	4
009 Magersari	1	2
010 Wates	7	7
021. Kranggan	18	19
001 Kranggan	5	5
002 Meri	2	3
003 Jagalan	1	1
004 Miji	4	4
005 Sentanan	1	1
006 Purwotengah	5	5
Mojokerto 2018	58	60

Lanjutan Tabel / *Continued Table 4.1.3*

Kecamatan <i>Subdistrict</i>	Guru / Teachers	
	2017	2018
(1)	(5)	(6)
010. Prajurit Kulon	162	144
001 Surodinawan	11	11
004 Prajurit Kulon	31	26
005 Blooto	30	27
006 Mentikan	45	41
007 Kauman	24	20
008 Pulorejo	21	19
020. Magersari	300	269
002 Gunung Gedangan	21	20
003 Kedundung	66	29
004 Balongsari	60	73
008 Gedongan	43	48
009 Magersari	22	20
010 Wates	88	79
021. Kranggan	241	253
001 Kranggan	78	47
002 Meri	18	58
003 Jagalan	7	9
004 Miji	48	42
005 Sentanan	10	9
006 Purwotengah	80	88
Mojokerto 2018	703	666

Lanjutan Tabel / Continued Table 4.1.3

Kecamatan Subdistrict	Murid / Students	
	2017	2018
(1)	(8)	(9)
010. Prajurit Kulon	2694	2950
001 Surodinawan	236	230
004 Prajurit Kulon	675	635
005 Blooto	651	673
006 Mentikan	360	675
007 Kauman	288	281
008 Pulorejo	484	456
020. Magersari	4744	5675
002 Gunung Gedangan	191	402
003 Kedundung	686	655
004 Balongsari	1468	1399
008 Gedongan	925	1134
009 Magersari	491	457
010 Wates	983	1628
021. Kranggan	4401	4413
001 Kranggan	1576	1093
002 Meri	464	1118
003 Jagalan	419	127
004 Miji	717	835
005 Sentanan	119	121
006 Purwotengah	1106	1119
Mojokerto 2018	11,839	13,038

Sumber :Data pokok kementerian pendidikan dan kebudayaan nasional

Source : Basic data of the national education ministry and culture

Tabel 4.1.4 Jumlah Sekolah, Guru, dan Murid Madrasah Ibtidaiyah(MI) di bawah Kementerian Agama Menurut Kecamatan, (2017/2018)

Table 4.1.4 *Number of Schools, Teachers, and Pupils in Madrasah Ibtidaiyah(MI) Under The Ministry of Religious Affairs by Sub District, (2017/2018)*

Kecamatan Subdistrict	Sekolah / Schools	Guru / Teachers	Murid / Students
(1)	(2)	(3)	(4)
010. Prajurit Kulon	3	1 887	121
001 Surodinawan	1	1 182	83
004 Prajurit Kulon	-	-	-
005 Blooto	-	-	-
006 Mentikan	-	-	-
007 Kauman	1	431	24
008 Pulorejo	1	274	14
020. Magersari	4	819	70
002 Gunung Gedangan	1	93	11
003 Kedundung	2	594	41
004 Balongsari	1	132	18
008 Gedongan	-	-	-
009 Magersari	-	-	-
010 Wates	-	-	-
021. Kranggan	2	1 335	78
001 Kranggan	1	1 186	55
002 Meri	-	-	-
003 Jagalan	-	-	-
004 Miji	1	149	23
005 Sentanan	-	-	-
006 Purwotengah	-	-	-
Mojokerto 2018	9	4041	269

Sumber / Source:Kementerian Agama / Ministry Of Religius

Tabel 4.1.5 Jumlah Sekolah, Guru, dan Murid Sekolah Menengah Pertama (SMP) di bawah Kementerian Pendidikan dan Kebudayaan Menurut Kecamatan, (2017/2018)
Table 4.1.5 *Number of Schools, Teachers, and Pupils in Junior High Schools Under The Ministry of Education and Culture by Sub District, (2017/2018)*

Kecamatan Subdistrict	Sekolah / Schools	
	2017	2018
(1)	(2)	(3)
010. Prajurit Kulon	4	3
001 Surodinawan	-	
004 Prajurit Kulon	2	1
005 Blooto	-	
006 Mentikan	1	1
007 Kauman	-	
008 Pulorejo	1	1
020. Magersari	4	4
002 Gunung Gedangan	-	
003 Kedundung	-	1
004 Balongsari	1	1
008 Gedongan	-	
009 Magersari	1	1
010 Wates	2	1
021. Kranggan	9	9
001 Kranggan	2	1
002 Meri	2	2
003 Jagalan	1	1
004 Miji	-	
005 Sentanan	1	2
006 Purwotengah	3	3
Mojokerto 2018	17	16

Lanjutan Tabel / Continued Table 4.1.5

Kecamatan Subdistrict	Guru / Teachers	
	2017	2018
(1)	(5)	(6)
010. Prajurit Kulon	133	133
001 Surodinawan	-	
004 Prajurit Kulon	93	39
005 Blooto	-	
006 Mentikan	-	52
007 Kauman	-	
008 Pulorejo	40	42
020. Magersari	157	117
002 Gunung Gedangan	-	
003 Kedundung	15	13
004 Balongsari	54	54
008 Gedongan	-	
009 Magersari	15	16
010 Wates	73	34
021. Kranggan	293	269
001 Kranggan	79	31
002 Meri	69	69
003 Jagalan	16	14
004 Miji	-	
005 Sentanan	23	36
006 Purwotengah	106	119
Mojokerto 2018	583	519

Lanjutan Tabel / Continued Table 4.1.5

Kecamatan Subdistrict	Murid Students	
	Laki - laki / Male	Perempuan / Female
(1)	(8)	(9)
010. Prajurit Kulon	1,873	1,838
001 Surodinawan	-	-
004 Prajurit Kulon	1,255	642
005 Blooto	-	-
006 Mentikan	-	577
007 Kauman	-	-
008 Pulorejo	618	619
020. Magersari	1,957	1,703
002 Gunung Gedangan	-	-
003 Kedundung	74	53
004 Balongsari	923	925
008 Gedongan	-	-
009 Magersari	148	148
010 Wates	812	577
021. Kranggan	5,217	4,384
001 Kranggan	1,393	588
002 Meri	1,137	1,027
003 Jagalan	104	114
004 Miji	-	-
005 Sentanan	483	644
006 Purwotengah	2,100	2,011
Mojokerto 2018	9,047	7,925

Sumber :Data pokok kementerian pendidikan dan kebudayaan nasional

Source : Basic data of the national education ministry and culture

Tabel 4.1.6 Jumlah Sekolah, Guru, dan Murid Madrasah Tsanawiyah (MTs) di bawah Kementerian Agama Menurut Kecamatan, (2017/2018)
Table 4.1.6 *Number of Schools, Teachers, and Pupils in Madrasah Tsanawiyah (MTs) Under The Ministry of Religious Affairs by Sub District, (2017/2018)*

Kecamatan Subdistrict	Sekolah / Schools	Guru / Teachers	Murid Students
(1)	(2)	(3)	(4)
010. Prajurit Kulon	1	158	18
001 Surodinawan	1	158	18
004 Prajurit Kulon	-	-	-
005 Blooto	-	-	-
006 Mentikan	-	-	-
007 Kauman	-	-	-
008 Pulorejo	-	-	-
020. Magersari	2	102	40
002 Gunung Gedangan	-	-	-
003 Kedundung	1	64	17
004 Balongsari	-	-	-
008 Gedongan	-	-	-
009 Magersari	-	-	-
010 Wates	1	38	23
021. Kranggan	-	-	-
001 Kranggan	-	-	-
002 Meri	-	-	-
003 Jagalan	-	-	-
004 Miji	-	-	-
005 Sentanan	-	-	-
006 Purwotengah	-	-	-
Mojokerto 2018	3	260	58

Sumber / Source: Kementerian Agama / Ministry Of Religius

Tabel 4.1.7 **Jumlah Sekolah, Guru, dan Murid Sekolah Menengah Atas (SMA) di bawah Kementerian Pendidikan dan Kebudayaan Menurut Kecamatan, (2017/2018)**
Table 4.1.7 **Number of Schools, Teachers, and Pupils in Senior High Schools Under The Ministry of Education and Culture by Sub District, (2017/2018)**

Kecamatan Subdistrict	Sekolah / Schools	
	2017	2018
(1)	(2)	(3)
010. Prajurit Kulon	2	2
001 Surodinawan	2	2
004 Prajurit Kulon	-	-
005 Blooto	-	-
006 Mentikan	-	-
007 Kauman	-	-
008 Pulorejo	-	-
020. Magersari	4	4
002 Gunung Gedangan	-	-
003 Kedundung	-	-
004 Balongsari	-	-
008 Gedongan	1	1
009 Magersari	1	1
010 Wates	2	2
021. Kranggan	5	5
001 Kranggan	1	1
002 Meri	-	-
003 Jagalan	-	-
004 Miji	1	1
005 Sentanan	1	1
006 Purwotengah	2	2
Mojokerto 2018	11	11

Lanjutan Tabel / Continued Table 4.1.7

Kecamatan Subdistrict	Guru / Teachers	
	2017	2018
(1)	(5)	(6)
010. Prajurit Kulon	40	40
001 Surodinawan	40	40
004 Prajurit Kulon	-	-
005 Blooto	-	-
006 Mentikan	-	-
007 Kauman	-	-
008 Pulorejo	-	-
020. Magersari	117	117
002 Gunung Gedangan	-	-
003 Kedundung	-	-
004 Balongsari	-	-
008 Gedongan	44	44
009 Magersari	4	4
010 Wates	69	69
021. Kranggan	124	124
001 Kranggan	54	54
002 Meri	-	-
003 Jagalan	-	-
004 Miji	10	10
005 Sentanan	10	10
006 Purwotengah	50	50
Mojokerto 2018	281	281

SOCIAL

Lanjutan Tabel / Continued Table 4.1.7

Kecamatan Subdistrict	Murid / Students	
	2017	2018
(1)	(8)	(9)
010. Prajurit Kulon	384	384
001 Surodinawan	384	384
004 Prajurit Kulon	-	-
005 Blooto	-	-
006 Mentikan	-	-
007 Kauman	-	-
008 Pulorejo	-	-
020. Magersari	1,842	1 842
002 Gunung Gedangan	-	-
003 Kedundung	-	-
004 Balongsari	-	-
008 Gedongan	819	819
009 Magersari	39	39
010 Wates	984	984
021. Kranggan	2,222	2 222
001 Kranggan	881	881
002 Meri	-	-
003 Jagalan	-	-
004 Miji	34	34
005 Sentanan	131	131
006 Purwotengah	1,176	1 176
Mojokerto 2018	4448	4448

Sumber : Data pokok kementerian pendidikan dan kebudayaan nasional

Source : Basic data of the national education ministry and culture

Tabel 4.1.8 Jumlah Sekolah, Guru, dan Murid Sekolah Menengah Kejuruan (SMK) di bawah Kementerian Pendidikan dan Kebudayaan Menurut Kecamatan, (2017/2018)
Table 4.1.8 *Number of Schools, Teachers, and Pupils in Vocational High Schools Under The Ministry of Education and Culture by Sub District, (2017/2018)*

Kecamatan Subdistrict	Sekolah / Schools	
	2017	2018
(1)	(2)	(3)
010. Prajurit Kulon	3	3
001 Surodinawan	2	2
004 Prajurit Kulon	-	-
005 Blooto	-	-
006 Mentikan	-	-
007 Kauman	-	-
008 Pulorejo	1	1
020. Magersari	6	6
002 Gunung Gedangan	-	-
003 Kedundung	-	-
004 Balongsari	2	2
008 Gedongan	-	-
009 Magersari	2	2
010 Wates	2	2
021. Kranggan	2	2
001 Kranggan	1	1
002 Meri	-	-
003 Jagalan	-	-
004 Miji	1	1
005 Sentanan	-	-
006 Purwotengah	-	-
Mojokerto 2018	11	11

SOCIAL

Lanjutan Tabel / Continued Table 4.1.8

Kecamatan Subdistrict	Guru / Teachers	
	2017	2018
(1)	(5)	(6)
010. Prajurit Kulon	100	100
001 Surodinawan	48	48
004 Prajurit Kulon	-	-
005 Blooto	-	-
006 Mentikan	-	-
007 Kauman	-	-
008 Pulorejo	52	52
020. Magersari	241	241
002 Gunung Gedangan	-	-
003 Kedundung	-	-
004 Balongsari	36	36
008 Gedongan	-	-
009 Magersari	86	86
010 Wates	119	119
021. Kranggan	28	28
001 Kranggan	15	15
002 Meri	-	-
003 Jagalan	-	-
004 Miji	13	13
005 Sentanan	-	-
006 Purwotengah	-	-
Mojokerto 2018	369	369

Lanjutan Tabel / *Continued Table 4.1.8*

Kecamatan Subdistrict	Murid / Students	
	2017	2018
(1)	(8)	(9)
010. Prajurit Kulon	2,161	2 161
001 Surodinawan	1,134	1 134
004 Prajurit Kulon	-	-
005 Blooto	-	-
006 Mentikan	-	-
007 Kauman	-	-
008 Pulorejo	1,027	1 027
020. Magersari	4,677	4 677
002 Gunung Gedangan	-	-
003 Kedundung	-	-
004 Balongsari	198	198
008 Gedongan	-	-
009 Magersari	1,460	1 460
010 Wates	3,019	3 019
021. Kranggan	156	156
001 Kranggan	100	100
002 Meri	-	-
003 Jagalan	-	-
004 Miji	56	56
005 Sentanan	-	-
006 Purwotengah	-	-
Mojokerto 2018	6994	6994

Sumber :Data pokok kementerian pendidikan dan kebudayaan nasional

Source : Basic data of the national education ministry and culture

Tabel 4.1.9 Jumlah Sekolah, Guru, dan Murid Madrasah Aliyah (MA) di bawah Kementerian Agama Menurut Kecamatan, (2017/2018)
Table 4.1.9 *Number of Schools, Teachers, and Pupils in Madrasah Tsanawiyah (MTs) Under The Ministry of Religious Affairs by Sub District, (2017/2018)*

Kecamatan <i>Subdistrict</i>	Sekolah / <i>Schools</i>	Guru / <i>Teachers</i>	Murid <i>Students</i>
(1)	(2)	(3)	(4)
010. Prajurit Kulon	1	1 024	70
001 Surodinawan	-	-	-
004 Prajurit Kulon	1	1 024	70
005 Blooto	-	-	-
006 Mentikan	-	-	-
007 Kauman	-	-	-
008 Pulorejo	-	-	-
020. Magersari	-	-	-
002 Gunung Gedangan	-	-	-
003 Kedundung	-	-	-
004 Balongsari	-	-	-
008 Gedongan	-	-	-
009 Magersari	-	-	-
010 Wates	-	-	-
021. Kranggan	-	-	-
001 Kranggan	-	-	-
002 Meri	-	-	-
003 Jagalan	-	-	-
004 Miji	-	-	-
005 Sentanan	-	-	-
006 Purwotengah	-	-	-
Mojokerto 2018	2	2,048	140

Sumber / Source: Kementerian Agama / Ministry Of Religius

Tabel 4.1.10 Jumlah Desa / Kelurahan yang memiliki Fasilitas Sekolah menurut kecamatan Table dan Tingkat Pendidikan
Table *Number of Vilages Having Educational Facilities by Province and Educatinal Level,*

Kecamatan Subdistrict	SD / Primary Scholl			SMP / Junior High Scholl		
	2011	2014	2018	2011	2014	2018
(1)	(2)	(3)	(4)	(5)	(6)	(7)
010. Prajurit Kulon	8	8	6	5	5	4
020. Magersari	10	10	6	8	8	4
021. Kranggan	0	0	6	0	0	5
Mojokerto 2018	18	18	18	13	13	13

SOCIAL

Lanjutan Tabel / *Continued Table 4.1.10*

Kecamatan Subdistrict	SMA / Senior High School			SMK / Vocational School		
	2011	2014	2018	2011	2014	2018
(1)	(8)	(9)	(10)	(11)	(12)	(13)
010. Prajurit Kulon	4	4	2	3	4	2
020. Magersari	5	5	3	4	4	4
021. Kranggan	0	0	4	0	0	2
Mojokerto 2018	9	9	9	7	8	8

Lanjutan Tabel / *Continued Table 4.1.10*

Kecamatan <i>Subdistrict</i>	Perguruan Tinggi / College		
	2011	2014	2018
(1)	(14)	(15)	(16)
010. Prajurit Kulon	2	2	1
020. Magersari	1	1	1
021. Kranggan	0	0	1
Mojokerto 2018	3	3	3

Sumber / Source: BPS, Pendataan Potensi Desa (Podes) / BPS - *Statistic Indonesia, Village Potensi Data Collection*

Tabel Table	4.1.11	Jumlah Sekolah, Peserta Ebtanas, Murid Lulus dan Murid Baru SD Negeri dan Swasta, 2018/2019					Murid Lulus Permit Pupils	Murid Baru New Pupils
		School, Ending Examination Participant, Permit Pupils and New Pupils of State and Private Primary School, 2018/2019						
Kecamatan Subdistrict		Sekolah Schools	Peserta Ebtanas Ending Examination Participant			Murid Lulus Permit Pupils	Murid Baru New Pupils	
			Laki-laki Male	Perempuan Female	Jumlah Total			
(1)		(2)	(3)	(4)	(5)	(6)	(7)	
1010.	Prajurit Kulon	15	235	224	459	459	347	
	001. Surodinawan	1	20	21	41	41	28	
	004. Prajurit Kulon	3	65	40	105	105	84	
	005. Blooto	3	36	43	79	79	56	
	006. Mentikan	4	51	52	103	103	84	
	007. Kauman	2	23	25	48	48	39	
	008. Pulorejo	2	40	43	83	83	56	
1020.	Magersari	26	554	501	1 055	1 055	811	
	002. Gunung Gedangan	2	37	28	65	65	56	
	003. Kedundung	4	104	74	178	178	128	
	004. Balongsari	7	128	124	252	252	199	
	008. Gedongan	4	87	107	194	194	160	
	009. Magersari	2	49	40	89	89	56	
	010. Wates	7	149	128	277	277	212	
1021.	Kranggan	19	385	394	779	779	619	
	001. Kranggan	5	99	100	199	199	143	
	002. Meri	3	87	86	173	173	169	
	003. Jagalan	1	13	4	17	17	25	
	004. Miji	4	81	83	164	164	109	
	005. Sentanan	1	7	9	16	16	25	
	006. Purwotengah	5	98	112	210	210	148	
Mojokerto		60	1 174	1 119	2 293	2 293	1 777	

Sumber : Dinas Pendidikan dan Kebudayaan Kota Mojokerto

Tabel Table	4.1.12	Jumlah Sekolah, Peserta Ebtanas, Murid Lulus dan Murid Baru MI Negeri dan Swasta, 2018/2019					
		School, Ending Examination Participant, Permit Pupils and New Pupils of State and Private Primary School, 2018/2019					
Kecamatan Subdistrict		Sekolah Schools	Peserta Ebtanas Ending Examination Participant			Murid Lulus Permit Pupils	Murid Baru New Pupils
			Laki-laki Male	Perem- puan Female	Jumlah Total		
(1)		(2)	(3)	(4)	(5)	(6)	(7)
010.	Prajurit Kulon	3	107	142	249	249	394
	001. Surodinawan	1	56	77	133	133	267
	004. Prajurit Kulon	-	-	-	-	-	-
	005. Blooto	-	-	-	-	-	-
	006. Mentikan	-	-	-	-	-	-
	007. Kauman	1	32	42	74	74	78
	008. Pulorejo	1	19	23	42	42	49
020.	Magersari	4	54	37	91	91	177
	002. Gunung Gedangan	1	7	3	10	10	11
	003. Kedundung	2	34	28	62	62	139
	004. Balongsari	1	13	6	19	19	27
	008. Gedongan	-	-	-	-	-	-
	009. Magersari	-	-	-	-	-	-
	010. Wates	-	-	-	-	-	-
021.	Kranggan	2	80	81	161	161	305
	001. Kranggan	1	71	73	144	144	263
	002. Meri	-	-	-	-	-	-
	003. Jagalan	-	-	-	-	-	-
	004. Miji	1	9	8	17	17	42
	005. Sentanan	-	-	-	-	-	-
	006. Purwotengah	-	-	-	-	-	-
Mojokerto		9	#####	#####	#####	#####	#####

Sumber : Kementerian Agama Kota Mojokerto

Tabel Table	4.1.13	Jumlah Sekolah, Peserta Ebtanas, Murid Lulus dan Murid Baru SLTP Negeri dan Swasta, 2018/2019						
		School, Ending Examination Participant, Permit Pupils and New Pupils of State and Private Junior School, 2018/2019						
Kecamatan Subdistrict		Sekolah Schools	Peserta Ebtanas Ending Examination Participant			Murid Lulus Permit Pupils	Murid Baru New Pupils	
(1)		(2)	Laki-laki Male	Perempuan Female	Jumlah Total	(6)	(7)	
010. Prajurit Kulon		3	290	226	516	516	592	
001. Surodinawan								
004. Prajurit Kulon	1	112	95	207	207	223		
005. Blooto								
006. Mentikan	1	75	61	136	136	149		
007. Kauman								
008. Pulorejo	1	103	70	173	173	220		
020. Magersari		4	260	302	562	562	566	
002. Gunung Gedangan								
003. Kedundung	1	11	14	25	25	13		
004. Balongsari	1	116	172	288	288	320		
008. Gedongan								
009. Magersari	1	38	30	68	68	41		
010. Wates	1	95	86	181	181	192		
021. Kranggan		9	762	685	1 449	1 449	1 423	
001. Kranggan	1	100	82	182	182	221		
002. Meri	2	147	149	296	296	357		
003. Jagalan	1	22	18	42	42	40		
004. Miji								
005. Sentanan	2	129	90	219	219	207		
006. Purwotengah	3	364	346	710	710	598		
Mojokerto		16	1 312	1 213	2 527	2 527	2 581	

Sumber : Dinas Pendidikan dan Kebudayaan Kota Mojokerto

Tabel Table	4.1.14	Jumlah Sekolah, Peserta Ebtanas, Murid Lulus dan Murid Baru MTs Negeri dan Swasta, 2018/2019						
		School, Ending Examination Participant, Permit Pupils and New Pupils of State and Private Junior School, 2018/2019						
Kecamatan Subdistrict		Sekolah Schools	Peserta Ebtanas Ending Examination Participant			Murid Lulus Permit Pupils	Murid Baru New Pupils	
			Laki-laki Male	Perem- puan Female	Jumlah Total			
(1)		(2)	(3)	(4)	(5)	(6)	(7)	
010.	Prajurit Kulon	1	42	22	64	64	41	
	001. Surodinawan	1	42	22	64	64	41	
	004. Prajurit Kulon	-	-	-	-	-	-	
	005. Blooto	-	-	-	-	-	-	
	006. Mentikan	-	-	-	-	-	-	
	007. Kauman	-	-	-	-	-	-	
	008. Pulorejo	-	-	-	-	-	-	
020.	Magersari	2	17	5	22	22	61	
	002. Gunung Gedangan	-	-	-	-	-	-	
	003. Kedundung	1	17	5	22	22	23	
	004. Balongsari	-	-	-	-	-	-	
	008. Gedongan	-	-	-	-	-	-	
	009. Magersari	-	-	-	-	-	-	
	010. Wates	1	-	-	-	-	38	
021.	Kranggan	-	-	-	-	-	-	
	001. Kranggan	-	-	-	-	-	-	
	002. Meri	-	-	-	-	-	-	
	003. Jagalan	-	-	-	-	-	-	
	004. Miji	-	-	-	-	-	-	
	005. Sentanan	-	-	-	-	-	-	
	006. Purwotengah	-	-	-	-	-	-	
Mojokerto		3	59	27	86	86	102	

Sumber : Kementerian Agama Kota Mojokerto

Tabel Table	4.1.15	Jumlah Sekolah, Peserta Ebtanas, Murid Lulus dan Murid Baru SMU dan SMK Negeri dan Swasta, 2018/2019						
		School, Ending Examination Participant, Permit Pupils and New Pupils of State and Private Senior School, 2018/2019						
Kecamatan Subdistrict		Sekolah Schools	Peserta Ebtanas Ending Examination Participant			Murid Lulus Permit Pupils	Murid Baru New Pupils	
(1)		(2)	Laki-laki Male	Perem- puan Female	Jumlah Total	(6)	(7)	
010. Prajurit Kulon		5	410	384	794	793	887	
001. Surodinawan		4	334	185	519	518	479	
004. Prajurit Kulon		-	-	-	-	-	-	
005. Blooto		-	-	-	-	-	-	
006. Mentikan		-	-	-	-	-	-	
007. Kauman		-	-	-	-	-	-	
008. Pulorejo		1	76	199	275	275	408	
020. Magersari		10	1 434	580	2 014	2 012	2 279	
002. Gunung Gedangan		-	-	-	-	-	-	
003. Kedundung		-	-	-	-	-	-	
004. Balongsari		2	52	25	77	75	39	
008. Gedongan		1	89	123	212	212	272	
009. Magersari		3	321	104	425	425	522	
010. Wates		4	972	328	1 300	1 300	1 446	
021. Kranggan		7	355	516	871	870	694	
001. Kranggan		2	115	191	306	305	317	
002. Meri		-	-	-	-	-	-	
003. Jagalan		-	-	-	-	-	-	
004. Miji		2	19	18	37	37	35	
005. Sentanan		1	21	38	59	59	34	
006. Purwotengah		2	200	269	469	469	308	
Mojokerto		22	2 199	1 480	3 679	3 675	3 860	

Sumber : UPT Dinas Pendidikan Provinsi Jawa Timur

Tabel Table	4.1.16	Jumlah Sekolah, Peserta Ebtanas, Murid Lulus dan Murid Baru Madrasah Aliyah Negeri dan Swasta, 2018/2019					Murid Lulus Permit Pupils	Murid Baru New Pupils
		School, Ending Examination Participant, Permit Pupils and New Pupils of State and Private Senior School, 2018/2019						
		Kecamatan Subdistrict	Sekolah Schools	Peserta Ebtanas Ending Examination Participant			Murid Lulus Permit Pupils	Murid Baru New Pupils
				Laki-laki Male	Perempuan Female	Jumlah Total		
		(1)	(2)	(3)	(4)	(5)	(6)	(7)
		010. Prajurit Kulon	1	128	239	368	368	359
		001. Surodinawan	-	-	-	-	-	-
		004. Prajurit Kulon	1	128	239	368	368	359
		005. Blooto	-	-	-	-	-	-
		006. Mentikan	-	-	-	-	-	-
		007. Kauman	-	-	-	-	-	-
		008. Pulorejo	-	-	-	-	-	-
		020. Magersari	-	-	-	-	-	-
		002. Gunung Gedangan	-	-	-	-	-	-
		003. Kedundung	-	-	-	-	-	-
		004. Balongsari	-	-	-	-	-	-
		008. Gedongan	-	-	-	-	-	-
		009. Magersari	-	-	-	-	-	-
		010. Wates	-	-	-	-	-	-
		021. Kranggan	-	-	-	-	-	-
		001. Kranggan	-	-	-	-	-	-
		002. Meri	-	-	-	-	-	-
		003. Jagalan	-	-	-	-	-	-
		004. Miji	-	-	-	-	-	-
		005. Sentanan	-	-	-	-	-	-
		006. Purwotengah	-	-	-	-	-	-
		Mojokerto	1	128	239	368	368	359
Sumber : Kementerian Agama Kota Mojokerto								

4.2 KESEHATAN/HEALTH				
Tabel	4.2.1	Jumlah Fasilitas Kesehatan Menurut Kecamatan di Kota Mojokerto, 2018		
<i>Table</i>		<i>Number of Health Facilities by Subdistrict in Mojokerto City,</i>		
	Kecamatan <i>Subdistrict</i>	Rumah Sakit <i>Hospital</i>	Rumah Bersalin <i>Maternity Hospital</i>	Puskesmas <i>Public Health Center</i>
	(1)	(2)	(3)	(4)
010.	Prajurit Kulon	1	-	2
	001. Surodinawan	1	-	-
	004. Prajurit Kulon	-	-	-
	005. Blooto	-	-	1
	006. Mentikan	-	-	1
	007. Kauman	-	-	-
	008. Pulorejo	-	-	-
020.	Magersari	2	-	3
	002. Gunung Gedangan	-	-	-
	003. Kedundung	1	-	1
	004. Balongsari	-	-	-
	008. Gedongan	-	-	1
	009. Magersari	-	-	-
	010. Wates	1	-	1
021.	Kranggan	3	-	1
	001. Kranggan	2	-	1
	002. Meri	-	-	-
	003. Jagalan	1	-	-
	004. Miji	-	-	-
	005. Sentanan	-	-	-
	006. Purwotengah	-	-	-
	Mojokerto	6	-	6

Lanjutan Tabel/Continued Table 4.2.1						
Kecamatan Subdistrict				Posyandu Maternal & Child Health Center	Puskemas Pembantu SubPublic Health Center	Puskesmas keliling Mobile Public Health Center
(1)				#REF!	#REF!	#REF!
010.	Prajurit Kulon			44	3	2
	001. Surodinawan			11	1	-
	004. Prajurit Kulon			8	-	-
	005. Blooto			4	1	1
	006. Mentikan			10	-	1
	007. Kauman			4	-	-
	008. Pulorejo			7	1	-
020.	Magersari			78	3	3
	002. Gunung Gedangan			9	1	-
	003. Kedundung			16	-	1
	004. Balongsari			14	1	-
	008. Gedongan			4	-	1
	009. Magersari			9	-	-
	010. Wates			26	1	1
021.	Kranggan			45	5	1
	001. Kranggan			15	2	1
	002. Meri			7	1	-
	003. Jagalan			6	1	-
	004. Miji			10	1	-
	005. Sentanan			4	-	-
	006. Purwotengah			3	-	-
Mojokerto				167	11	6
Sumber : Dinas Kesehatan Kota Mojokerto						
Source : Health Service of Mojokerto City						

Tabel Table	4.2.2	Jumlah Tenaga Kesehatan di Puskesmas Menurut Kecamatan di Kota Mojokerto, 2018			
		Number of Health Personnel in Public Health Centre by Subdistrict in Mojokerto City, 2018			
Kecamatan Subdistrict		Tenaga Kesehatan Health Personnel			
		Medis Physician	Paramedis Paramedic	Administrasi Administration	Jumlah Total
(1)		(2)	(3)	(4)	(5)
010.	Prajurit Kulon	12	50	33	95
	001. Surodinawan	-	-	-	-
	004. Prajurit Kulon	-	-	-	-
	005. Blooto	0	34	18	52
	006. Mentikan	1	16	15	32
	007. Kauman	-	-	-	-
	008. Pulorejo	-	-	-	-
020.	Magersari	23	85	49	157
	002. Gunung Gedanga	-	-	-	-
	003. Kedundung	2	36	9	47
	004. Balongsari	-	-	-	-
	008. Gedongan	4	32	17	53
	009. Magersari	-	-	-	-
	010. Wates	8	17	23	48
021.	Kranggan	-	-	-	-
	001. Kranggan	-	-	-	-
	002. Meri	-	-	-	-
	003. Jagalan	-	-	-	-
	004. Miji	-	-	-	-
	005. Sentanan	-	-	-	-
	006. Purwotengah	-	-	-	-
Mojokerto		71	144	97	312
Sumber : Dinas Kesehatan Kota Mojokerto					

Tabel	4.2.3	Banyaknya Rumah Sakit Menurut Status Pengelola Dan Kapasitas Tempat Tidur, 2016-2018				
Table		<i>Number of Hospital by Perform Status and Beds Capacity, 2016-2018</i>				
Nama Rumah Sakit <i>Hospitals</i>		Status Pengelolaan <i>Perform Status</i>	Kapasitas Tempat Tidur <i>bed Capacity</i>			
			2016	2017	2018	
(1)		(2)	(3)	(4)	(5)	
1. Dr. Wahidin Sudiro Husodo		Pemerintah	263	214	208	
2. R.S. PTP XXI - XXII Gatoel		BUMN	160	160	160	
3. R.S. Rekso Waluyo		Swasta	60	60	60	
4. R.S. Hasanah		Swasta	100	90	92	
5. R.S. Emma		Swasta	50	50	87	
6. R.S. Kamar Medika		Swasta	43	43	50	
Jumlah/Total			676	617	657	
Sumber : Dinas Kesehatan Kota Mojokerto Source : Health Service of Mojokerto City						

Tabel	4.2.4	Banyaknya Tenaga Kerja di Rumah Sakit Umum Daerah Menurut Spesialisasinya, 2016-2018		
<i>Table</i>		<i>Number of Personals at Local General Hospitals by Specialization, 2015-2017</i>		
Spesialisasi		2016	2017	2018
<i>Spesialization</i>				
(1)		(2)	(3)	(4)
1.	Administrasi	96	108	302
2.	Analisis Medis	10	12	7
3.	Dokter Spesialis	20	26	38
4.	Dokter Umum	14	16	15
5.	Dokter Gigi	2	1	2
6.	Apoteker	3	2	9
7.	Anestesi	4	-	-
8.	Ahli Gizi	9	11	13
9.	Asisten Apoteker	12	14	27
10.	Sanitarian	4	3	5
11.	Fisioterapi	7	7	9
12.	Bidan	19	20	40
13.	Perawat + Pembantu Perawat	174	185	233
14.	Perawat Gigi	2	-	-
15.	Radiologi	7	7	10
16.	Perekam Medis	6	5	5
17.	Elektro Medis	4	4	4
18.	Struktural	14	14	15
19.	SMAK (Analisis Medis)	2	-	-
20.	Refraksi Mata	2	2	2
21.	Ortotik Prostotik	1	1	-
22.	Terapi Wicara	1	1	-
Jumlah/Total		413	439	736
Sumber : Dinas Kesehatan Kota Mojokerto				
Source : Health Service of Mojokerto City				

Tabel	4.2.5	Persentase Perempuan Pernah Kawin Berumur 15-49 Tahun Yang Melahirkan Anak Lahir Hidup (ALH) Menurut Penolong		
Table		<i>Percentage of Ever Married Women Aged 15 –49 Years Who</i>		
Penolong Proses Kelahiran		2017	2018	
<i>Birth Attendant</i>		(2)	(3)	(1)
1.	Dokter Kandungan	48.20	42.36	
2.	Dokter Umum	-	2.55	
3.	Bidan	51.80	55.09	
4.	Perawat	-	-	
5.	Dukun Beranak	-	-	
Jumlah		100.00	100.00	
Sumber : Survei Sosial Ekonomi Nasional Kor, Maret 2018				

Tabel		Banyaknya Industri Farmasi, Pedagang Besar Farmasi dan Apotik di Kota Mojokerto, 2018			
<i>Table</i>		<i>Number of Pharmaceutical Industries, Pharmaceutical Wholesalers and Dispensaries in Mojokerto City, 2018</i>			
Kecamatan		Industri Farmasi	Pedagang Besar Farmasi	Apotik	
<i>Subdistrict</i>		<i>Pharmaceutical Industries</i>	<i>Pharmaceutical Wholesares</i>	<i>Dispensaries</i>	
(1)		(2)	(3)	(4)	
010. Prajurit Kulon		-	-	6	
001.	Surodinawan	-	-	3	
004.	Prajurit Kulon	-	-	1	
005.	Blooto	-	-	-	
006.	Mentikan	-	-	1	
007.	Kauman	-	-	-	
008.	Pulorejo	-	-	1	
020. Magersari		-	-	7	
002.	Gunung Gedangan	-	-	1	
003.	Kedundung	-	-	-	
004.	Balongsari	-	-	2	
008.	Gedongan	-	-	3	
009.	Magersari	-	-	1	
010.	Wates	-	-	-	
021. Kranggan		-	-	11	
001.	Kranggan	-	-	3	
002.	Meri	-	-	-	
003.	Jagalan	-	-	2	
004.	Miji	-	-	3	
005.	Sentanan	-	-	3	
006.	Purwotengah	-	-	-	
Mojokerto		-	-	24	
Sumber : Dinas Kesehatan Kota Mojokerto					

Tabel	4.2.7	Banyaknya Pelayanan Kesehatan Ibu dan Anak Di Puskesmas Kota Mojokerto, 2014-2018				
<i>Table</i>		<i>Number of Mother and Children Health Services in Public Health</i>				
Pelayanan Kesehatan		2014	2015	2016	2017	2018
<i>Health Services</i>		(1)	(2)	(3)	(4)	(5)
		(2)	(3)	(4)	(5)	(6)
1.	<i>Bayi/Baby</i>	1 972	1 989	2 064	2 102	2 093
2.	<i>Anak/Child</i>	7 650	7 508	9 330	8 131	8 076
3.	<i>Ibu Hamil/Pregnant</i>	2 162	2 253	2 270	2 257	2 144
Sumber : Dinas Kesehatan Kota Mojokerto						

Tabel	4.2.8	Banyaknya Pasien Yang Terdeteksi Menurut Jenis Penyakit , 2018	
<i>Table</i>		<i>Number of Patient by Kinds of Sickness, 2018</i>	
		2018	
Jenis Penyakit <i>Kind of sickness</i>		Jumlah <i>Total</i>	Persentase <i>Percentage</i>
(1)		(2)	(3)
1.	Infeksi Akut lain Pada Saluran Pernafasan Atas	12 194	19.29
2.	Penyakit Tekanan Darah Tinggi	23 962	37.90
3.	Penyakit Kulit Infeksi	1 900	3.01
4.	Penyakit Kulit Alergi	2 057	3.25
5.	Penyakit Kulit Karena Jamur	-	-
6.	Infeksi Usus yang Lain	2	0.00
7.	Diare (termasuk tersangka kolera)	3 561	5.63
8.	Gingivitis dan Penyakit Periodental	278	0.44
9.	Penyakit Pulpa dan Jaringan Periapikal	32	0.05
10.	Penyakit Rongga Mulut, Kelenjar Ludah, Rahang	1	0.00
11.	Gangguan Neurotik	538	0.85
12.	Asthma	-	-
13.	Pusing	-	-
14.	Gastritis	6 257	9.90
15.	Pharingitis	5 627	8.90
16.	Artritis tidak Spesifik	237	0.37
17.	Rheumatoid Arthritis Lain	6 573	10.40
Jumlah/Total		63 219	100.00
Sumber : Dinas Kesehatan Kota Mojokerto			
Source : Health Service of Mojokerto City			

Tabel Table	4.2.9	Jumlah Pasangan Usia Subur dan Peserta KB Aktif Menurut Kecamatan di Kota Mojokerto, 2018				
		<i>Number of Eligible Couples and Family Planning Participants by Subdistrict in Mojokerto City, 2018</i>				
Kecamatan Subdistrict		Jumlah PUS <i>Eligible Couples</i>	Peserta KB Aktif <i>Family Planning Participants</i>			
(1)			ID	MOW	MOP	Kondom <i>Condom</i>
		(2)	(3)	(4)	(5)	(6)
010.	Prajurit Kulon	6 547	808	447	22	216
	001. Surodinawan	1 463	224	123	8	96
	004. Prajurit Kulon	1 213	151	72	3	35
	005. Blooto	1 163	150	88	2	28
	006. Mentikan	938	114	57	2	16
	007. Kauman	438	60	23	2	22
	008. Pulorejo	1 332	109	84	5	19
020.	Magersari	8 616	1 360	683	61	355
	002. Gunung Gedangan	1 188	116	86	11	44
	003. Kedundung	2 539	262	163	19	85
	004. Balongsari	995	151	61	2	43
	008. Gedongan	345	73	23	4	30
	009. Magersari	751	194	77	4	26
	010. Wates	2 798	564	273	21	127
021.	Kranggan	4 944	809	369	33	251
	001. Kranggan	1 730	321	113	13	73
	002. Meri	1 425	155	135	6	111
	003. Jagalan	323	76	21	6	8
	004. Miji	1 043	194	68	2	34
	005. Sentanan	234	23	17	2	15
	006. Purwotengah	189	40	15	4	10
Mojokerto		20 107	2 977	1 499	116	822

Lanjutan Tabel/Continued Table 4.2.9

Kecamatan Subdistrict	Peserta KB Aktif Family Planning Participants			
	Implan Implants	Suntik Injection	Pil Pill	Jumlah Total
(1)	(7)	(8)	(9)	(10)
010. Prajurit Kulon	371	2 281	766	4 911
001. Suroidinawan	36	427	200	1 114
004. Prajurit Kulon	90	408	144	903
005. Blooto	63	384	157	872
006. Mentikan	68	361	92	710
007. Kauman	34	136	50	327
008. Pulorejo	80	565	123	985
020. Magersari	414	2 655	963	6 491
002. Gunung Gedangan	86	478	84	905
003. Kedundung	200	826	356	1 911
004. Balongsari	25	325	140	747
008. Gedongan	8	93	30	261
009. Magersari	9	205	50	565
010. Wates	86	728	303	2 102
021. Kranggan	220	1 476	536	3 694
001. Kranggan	98	489	166	1 273
002. Meri	61	409	193	1 070
003. Jagalan	8	99	32	250
004. Miji	36	347	98	779
005. Sentanan	13	77	30	177
006. Purwotengah	4	55	17	145
Mojokerto	1 005	6 412	2 265	15 096

Sumber : Dinas P3A dan Keluarga Berencana Kota Mojokerto

Source : P3A and Family Planning of Mojokerto City

Tabel Table	4.2.10	Jumlah Peserta KB Baru Menurut Kecamatan di Kota Mojokerto, 2018			
		Number of New Family Planning Participants by Subdistrict in Mojokerto City, 2018			
Kecamatan Subdistrict		Peserta KB Baru New Family Planning Participants			
		IUD	MOW	MOP	Kondom Condom
(1)		(2)	(3)	(4)	(5)
010.	Prajurit Kulon	150	55	-	15
	001. Surodinawan	31	13	-	1
	004. Prajurit Kulon	30	7	-	6
	005. Blooto	30	14	-	4
	006. Mentikan	24	5	-	2
	007. Kauman	17	4	-	-
	008. Pulorejo	18	12	-	2
020.	Magersari	233	73	2	69
	002. Gunung Gedangan	33	17	-	10
	003. Kedundung	54	19	1	22
	004. Balongsari	32	14	-	17
	008. Gedongan	9	2	-	1
	009. Magersari	36	10	1	4
	010. Wates	69	11	-	15
021.	Kranggan	106	44	2	32
	001. Kranggan	35	11	-	19
	002. Meri	21	18	2	10
	003. Jagalan	11	5	-	-
	004. Miji	29	9	-	-
	005. Sentanan	3	-	-	2
	006. Purwotengah	7	1	-	1
Mojokerto		489	172	4	116

Lanjutan Tabel/Continued Table 4.2.10

Lanjutan Tabel/Continued Table 4.2.10				
Kecamatan Subdistrict	Peserta KB Baru New Family Planning Participants			
	Implan Implants	Suntik Injection	Pil Pill	Jumlah Total
	(1)	(6)	(7)	(8)
010. Prajurit Kulon	36	167	43	466
001. Suroidinawan	2	33	14	94
004. Prajurit Kulon	1	17	8	69
005. Blooto	9	22	8	87
006. Mentikan	12	37	5	85
007. Kauman	1	32	2	56
008. Pulorejo	11	26	6	75
020. Magersari	71	193	85	726
002. Gunung Gedangan	18	31	11	120
003. Kedundung	22	61	37	216
004. Balongsari	8	20	11	102
008. Gedongan	1	22	3	38
009. Magersari	2	12	1	66
010. Wates	20	47	22	184
021. Kranggan	22	115	28	349
001. Kranggan	7	27	14	113
002. Meri	7	27	7	92
003. Jagalan	3	12	1	32
004. Miji	3	31	4	76
005. Sentanan	2	10	2	19
006. Purwotengah	-	8	-	17
Mojokerto	129	475	156	1 541
Sumber : Dinas P3A dan Keluarga Berencana Kota Mojokerto				
Source : P3A and Family Planning of Mojokerto City				

Tabel	4.2.11	Banyaknya Paguyuban dan Petugas Keluarga Berencana di Kota Mojokerto, 2016-2018			
<i>Table</i>		<i>Number of Group and Family Planning Personals in Mojokerto City, 2016-2018</i>			
		Paguyuban/Petugas KB	2016	2017	2018
		<i>Group/FamilyPlanning Personal</i>			
		(1)	(2)	(3)	(4)
1.	Paguyuban/KKBS-RT	661	661	661	
2.	Koordinator Lapangan	3	3	3	
3.	PLKB/PKB	17	17	15	
4.	PPKBD	21	21	21	
5.	Sub PPKBD	198	198	198	
Sumber : Dinas P3A dan Keluarga Berencana Kota Mojokerto					

Tabel Table	4.2.12	Banyaknya Penyumbang Darah yang disalurkan Menurut Jenis Golongan Darah di Kota Mojokerto, 2018				
		Number of Bloods Contribution Distributed According to the Blood Types in Mojokerto City, 2018				
Bulan Month		Golongan Darah (Dalam Bag) Type of Blood (In Bag)				Jumlah Total
(1)		A (2)	B (3)	O (4)	AB (5)	
1.	Januari/January	411	571	745	120	1 847
2.	Februari/February	410	464	722	126	1 722
3.	Maret/March	226	325	445	56	1 052
4.	April/April	266	405	530	95	1 296
5.	Mei/May	373	475	646	96	1 590
6.	Juni/June	289	375	507	82	1 253
7.	Juli/July	402	534	769	135	1 840
8.	Agustus/August	373	475	622	95	1 565
9.	September/September	243	396	473	60	1 172
10.	Oktober/October	390	533	760	120	1 803
11.	November/November	393	474	801	105	1 773
12.	Desember/December	347	447	560	92	1 446
Jumlah/Total		4 123	5 474	7 580	1 182	18 359

Sumber : Palang Merah Indonesia Kota Mojokerto

Tabel <i>Table</i>	4.2.13	Banyaknya Penyumbang Darah yang disalurkan Menurut Jenis Kelamin di Kota Mojokerto, 2018		
		<i>Number of Bloods Contribution Distributed According to the Gender in Mojokerto City, 2018</i>		
		Jenis Kelamin <i>Sex</i>		Jumlah <i>Total</i>
Bulan <i>Month</i>		Laki- Laki/ <i>Male</i>	Perempuan/ Woman	
(1)		(2)	(3)	(4)
1.	Januari/ <i>January</i>	1 308	539	1 847
2.	Februari/ <i>February</i>	1 233	489	1 722
3.	Maret/ <i>March</i>	768	284	1 052
4.	April/ <i>April</i>	915	381	1 296
5.	Mei/ <i>May</i>	1 133	457	1 590
6.	Juni/ <i>June</i>	825	428	1 253
7.	Juli/ <i>July</i>	1 291	549	1 840
8.	Agustus/ <i>August</i>	1 217	348	1 565
9.	September/ <i>September</i>	833	339	1 172
10.	Oktober/ <i>October</i>	1 274	529	1 803
11.	November/ <i>November</i>	1 279	494	1 773
12.	Desember/ <i>December</i>	1 003	443	1 446
Jumlah/<i>Total</i>		13 079	5 280	18 359
<i>Sumber : Palang Merah Indonesia Kota Mojokerto</i>				

Tabel <i>Table</i>	4.2.14	Banyaknya Penyumbang Darah Sukarela Menurut Fasilitas Pengambilan di Kota Mojokerto, 2018		
		<i>Number of Volunteer Bloods Contribution According to the Blood Taken Facility In Mojokerto City, 2018</i>		
<i>Sumber : Palang Merah Indonesia Kota Mojokerto</i>				

SOCIAL

(1)	Bulan Month	Donasi Dalam Gedung / Indoor Facilities		Donasi Dalam Mobile Unit/Mobile	
		Donor Sukarela/Volunteer		Donor Sukarela/Volunteer	
		Baru/New	Ulang/Repeat	Baru/New	Ulang/Repeat
(1)		(2)	(3)	(4)	(5)
1.	Januari/January	47	421	138	1241
2.	Februari/February	44	399	128	1151
3.	Maret/March	38	340	67	607
4.	April/April	42	381	87	786
5.	Mei/May	43	385	116	1046
6.	Juni/June	44	392	82	736
7.	Juli/July	45	405	139	1251
8.	Agustus/August	43	385	114	1023
9.	September/September	50	453	67	602
10.	Oktober/October	53	473	128	1150
11.	November/November	41	370	136	1226
12.	Desember/December	57	511	88	790
Jumlah/Total		547	4 915	1 290	11 609

Sumber : Palang Merah Indonesia Kota Mojokerto
 Source : Red Cross Indonesia of Mojokerto City

Tabel Table	4.2.14	Banyaknya Penyumbang Darah Sukarela Menurut Fasilitas Pengambilan di Kota Mojokerto, 2018			
		Number of Volunteer Bloods Contribution According to the Blood Taken			
Bulan Month	Donasi Dalam Gedung / Indoor Facilities		Donasi Dalam Mobile Unit/Mobile		
	Donor Sukarela/Volunteer		Donor Sukarela/Volunteer		
	Baru/New	Ulang/Repeat	Baru/New	Ulang/Repeat	
(1)	(2)	(3)	(4)	(5)	
1. Januari/January	47	421	138	1241	
2. Februari/February	44	399	128	1151	
3. Maret/March	38	340	67	607	
4. April/April	42	381	87	786	
5. Mei/May	43	385	116	1046	
6. Juni/June	44	392	82	736	
7. Juli/July	45	405	139	1251	
8. Agustus/August	43	385	114	1023	
9. September/September	50	453	67	602	
10. Oktober/October	53	473	128	1150	
11. November/November	41	370	136	1226	
12. Desember/December	57	511	88	790	
Jumlah/Total	547	4 915	1 290	11 609	

Sumber : Palang Merah Indonesia Kota Mojokerto

4.3 AGAMA/RELIGION								
Tabel	4.3.1	Jumlah Penduduk Menurut Kecamatan dan Agama yang Dianut di Kota Mojokerto, 2018						
Table		Population by Subdistrict and Religion in Mojokerto City, 2018						
Kecamatan Subdistrict	Tahun Year	Agama yang Dianut Religion adopted						
		Islam Islam	Protestan Christian	Katolik Catholic	Hindu Hindu	Budha Buddha	Konghucu Konghucu	
(1)	(2)	(3)	(4)	(5)	(6)	(7)	(8)	
010. Prajurit Kulon	2017	61 284	2 771	429	159	385	31	
	2018	62 640	2 969	495	251	395	42	
020. Magersari	2017	69 980	4 833	1 751	109	884	43	
	2018	72 814	5 014	1 857	197	1 032	62	
76. Mojokerto	2017	131 264	7 604	2 180	268	1 269	74	
	2018	135 454	7 983	2 352	448	1 427	104	

Tabel	4.3.2	Jumlah Tempat Peribadatan Menurut Kecamatan di Kota Mojokerto, 2018						
<i>Table</i>		<i>Number of Worship Facilities by Subdistrict in Mojokerto City, 2018</i>						
		<i>Place of worship</i>						
Kecamatan <i>Subdistrict</i>	Tahun <i>Year</i>	Masjid <i>Mosque</i>	Langgar <i>Musholla</i>	Gereja <i>Protestan</i> <i>Christian</i> <i>Church</i>	Gereja <i>Katholik</i> <i>Catholic</i> <i>Church</i>	Pura <i>Temple</i>	Wihara <i>Vihara</i>	Klenteng <i>Temple</i>
(1)	(2)	(3)	(4)	(5)		(6)	(7)	(8)
010. Prajurit Kulon	2017	35	146	6	-	-	1	-
	2018	41	144	6	-	-	-	-
020. Magersari	2017	53	154	17	1	-	1	-
	2018	53	154	17	1	-	1	1
76. Mojokerto	2017	88	300	23	1	-	2	-
	2018	94	298	23	1	-	1	1

SOCIAL

Tabel	4.3.3	Nikah, Talak, Cerai dan Rujuk Menurut Kecamatan di Kota Mojokerto, 2018				
<i>Table</i>		<i>Number of Marriages, Separates, Divorce, and</i>				
Kecamatan Subdistrict	Tahun Year	Jenis/Type				
		Nikah Marriage	Cerai Talak Separates	Cerai Gugat Divorce	Rujuk Reconcillation	
(1)	(2)	(3)	(4)	(5)		
010. Prajurit Kulon	2017	430	10	75	-	
	2018	447	5	32	-	
020. Magersari	2017	236	39	88	-	
	2018	553	8	57	-	
76. Mojokerto	2017	666	49	163	-	
	2018	1000	13	89	-	

Tabel	4.3.4	Jemaah Haji yang Diberangkatkan dari Surabaya Menurut Kecamatan dan Jenis Kelamin, 2015-2018			
<i>Table</i>		<i>Haji Pilgrims Embarked fram Surabaya by District and Sex, 2015-2018</i>			
		2015	2016	2017	2018
Kecamatan					
<i>Subdistrict</i>					
(1)		(2)	(3)	(4)	(5)
010. Prajurit Kulon					
	<i>Laki-Laki/Male</i>	22	31	42	23
	<i>Perempuan/Female</i>	28	41	47	27
	Jumlah /Total	50	72	89	50
020. Magersari					
	<i>Laki-Laki/Male</i>	26	29	65	30
	<i>Perempuan/Female</i>	32	32	70	45
	Jumlah /Total	58	61	135	75
76. Mojokerto					
	<i>Laki-Laki/Male</i>	48	60	107	53
	<i>Perempuan/Female</i>	60	73	117	72
	Jumlah /Total	108	133	224	125
<p>Sumber : Kantor Kementrian Agama Kota Mojokerto Source : Department of Religious Affairs of Mojokerto City</p>					

4.4 KRIMINALITAS/CRIME		
Tabel	4.4.1	Jumlah Kejahatan Yang Dilaporkan dan Diselesaikan Menurut Jenis Tindak Pidana, 2018
<i>Table</i>		<i>Number of Reported and Solved Criminal Activity by Type of Crimes Committed, 2018</i>
Jenis Tindak Pidana		
<i>Type of Crimes Committed</i>		
	Dilaporkan	Diselesaikan
	<i>Reported</i>	<i>Solved</i>
(1)	(2)	(3)
01. Curanmor	41	4
02. Curas	1	1
03. Curat	30	13
04. Curbis	23	13
05. Curwatpon	-	-
06. UU Fidusia	8	7
07. UUKDRT	5	5
08. Keterangan Palsu	-	-
09. UU Korupsi	3	3
10. UU Ketenaga kerjaan	-	-
11. UUMigas	-	-
12. Pemalsuan Mata Uang Kertas	-	-
13. Pemalsuan Surat	2	2
14. Pemerasan	-	-
15. Pencabulan	2	2
16. Pencemaran Nama Baik	1	1
17. Pencurian Hewan	-	-

Lanjutan Tabel/ Continued Table 4.4.1.

Jenis Tindak Pidana <i>Type of Crimes Committed</i>	Dilaporkan <i>Reported</i>	Diselesaikan <i>Solved</i>
(1)	(2)	(3)
18. Penganiayaan	17	16
19. Pengeroyokan	5	3
20. Penggelapan	6	6
21. Penggelapan dalam jabatan	5	5
22. Penghinaan	-	-
23. Penipuan	8	5
24. Penipuan atau Penggelapan	5	7
25. Perampasan hak atas tanah	2	2
26. Perbuatan tidak Menyenangkan	-	-
27. Percobaan Pencurian dengan Kekerasan	1	1
28. Perjudian	18	18
29. Persetubuhan dibawah umur	3	3
30. Pertambangan Tanpa Ijin	-	-
31. Perzinahan	3	3
32. Sajak	-	-
33. UU Perlindungan Konsumen	-	-
34. UU Perlindungan Anak	-	-
Pelanggaran Ekonomi	-	-
Jumlah/Total	189	120

Sumber : Kepolisian Negara Republik Indonesia Resort Kota Mojokerto
 Source : State Police of Mojokerto City

Tabel	4.4.2	Banyaknya Surat Tanda Nomor Kendaraan Yang Diterbitkan	
<i>Table</i>		<i>Number of STNK Licences Issued By Type of Vehicle, 2007-2018</i>	
	Tahun	Mobil Penumpang	Mobil Beban
	<i>Year</i>		
	(1)	(2)	(3)
	2007	4 461	2 714
	2008	2 506	1 565
	2009	3 260	1 048
	2010	3 303	1 956
	2011	4 052	1 462
	2012	5 723	2 748
	2013	6 761	3 063
	2014	7 838	3 332
	2015	8 765	3 555
	2016	13 240	6 065
	2017	13 295	5 543
	2018	13 687	6 830

Sumber : Kepolisian Negara Republik Indonesia Resort Kota Mojokerto

Tabel	4.4.3	Banyaknya Kecelakaan Lalu Lintas Tiap Bulan, 2018			
<i>Table</i>		<i>Monthly Number of Traffic Accidents, 2018</i>			
Bulan/Month	Jumlah Kecelakaan <i>Number of Accident</i>	Korban Mati <i>Dead</i>	Luka Berat <i>Seriously Injured</i>	Luka Ringan <i>Light Injured</i>	
(1)	(2)	(3)	(4)	(5)	
01. Januari/January	27	2	-	32	
02. Februari/February	18	1	-	38	
03. Maret/March	26	2	-	26	
04. April/April	37	4	-	44	
05. Mei/May	33	7	-	41	
06. Juni/June	30	4	-	37	
07. Juli/July	27	7	-	29	
08. Agustus/August	39	6	-	44	
09. September/Septembe	32	6	2	38	
10. Oktober/October	20	1	-	27	
11. November/November	41	2	-	72	
12. Desember/December	41	6	2	47	
Jumlah/Total	2018	371	48	4	475
	2017	322	60	3	377
	2016	271	51	12	294

Sumber : Kepolisian Negara Republik Indonesia Resort Kota Mojokerto
Source : State Police of Mojokerto City

Tabel	4.4.4	Banyaknya Kecelakaan Lalu Lintas per Bulan Menurut Profesi Pelaku, 2018					
<i>Table</i>		<i>Monthly Number of Traffic Accidents By Executor Status, 2018</i>					
Bulan/Month	Jumlah Kecelakaan <i>Number of Accident</i>	Profesi Pelaku / Executor Status					
		PNS	Pelajar Pupils	Swasta Private	Sopir Driver	Lain-lain Others	
(1)	(2)	(3)	(4)	(5)	(6)	(7)	
01. Januari/January	27	1	5	15	-	4	
02. Februari/February	18	1	4	12	-	1	
03. Maret/March	26	-	3	14	-	3	
04. April/April	37	2	2	25	-	4	
05. Mei/May	33	1	6	17	-	4	
06. Juni/June	30	2	3	18	-	3	
07. Juli/July	27	2	3	17	1	2	
08. Agustus/August	39	-	6	22	1	8	
09. September/September	32	-	6	20	1	4	
10. Oktober/October	20	-	2	13	-	3	
11. November/November	41	1	7	27	-	5	
12. Desember/December	41	2	4	25	-	4	
Jumlah/Total	2018	371	12	51	225	3	45
	2017	322	9	49	193	3	68
	2016	271	7	50	160	-	54
Sumber : Kepolisian Negara Republik Indonesia Resort Kota Mojokerto							-
Source : State Police of Mojokerto City							

Tabel Table	4.4.5	Surat Ijin Mengemudi Yang Dikeluarkan Polisi Resort per Bulan Menurut Jenisnya, 2018			
		Monthly Driving Licences From Resort Police By Type of Licenses, 2018			
Bulan/Month		SIM A		SIM B	
		Umum General	Biasa Ordinary	Umum General	Biasa Ordinary
(1)		(2)	(3)	(4)	(5)
01.	Januari/January	-	966	22	40
02.	Februari/February	-	666	13	20
03.	Maret/March	-	887	19	35
04.	April/April	1	1 099	15	35
05.	Mei/May	-	985	22	28
06.	Juni/June	-	740	12	18
07.	Juli/July	-	790	9	33
08.	Agustus/August	2	632	11	32
09.	September/Septen	-	623	14	26
10.	Oktober/October	-	673	15	37
11.	November/Novem	1	595	11	28
12.	Desember/Deceml	-	497	14	28
Jumlah/Total		2018	4 9 153	177	360
		2017	- 6 213	187	389
		2016	1 7 070	267	378

SOCIAL

Lanjutan Tabel/Continued Table 4.4.5						
Bulan/Month	SIM B2		SIM C	SIM D	Jumlah	
	Umum General	Biasa Ordinary				
(1)	(6)	(7)	(8)	(9)	(10)	
01. Januari/January	36	8	2 595	1	3 668	
02. Februari/February	30	6	2 090	-	2 825	
03. Maret/March	31	6	2 510	-	3 488	
04. April/April	33	7	2 982	-	4 172	
05. Mei/May	39	13	3 079	-	4 166	
06. Juni/June	18	8	2 173	-	2 969	
07. Juli/July	27	7	2 692	-	3 558	
08. Agustus/August	23	7	2 151	-	2 858	
09. September/Septen	30	7	2 007	-	2 707	
10. Oktober/October	24	11	2 304	-	3 064	
11. November/Novem	19	2	2 052	-	2 708	
12. Desember/Deceml	29	2	1 834	-	2 404	
Jumlah/Total	2018	339	84	28 469	1	38 587
	2017	267	93	18 720	6	25 875
	2016	355	99	20 414	t/s	28 584
Sumber : Kepolisian Negara Republik Indonesia Resort Kota Mojokerto Source : State Police of Mojokerto City						

Tabel	4.4.6	Perkara Pidana Biasa yang Masuk dan yang Diputus oleh Pengadilan Negeri Mojokerto, 2018				
<i>Table</i>		<i>Criminal Cases Received and Sentenced by Court of First Instance,</i>				
Bulan/Month	Sisa bulan lalu <i>Remaining of previous year</i>	Masuk bulan ini <i>New cases</i>	Diputus bulan ini <i>Sentenced</i>	Sisa bulan ini <i>Remaining cases</i>		
(1)	(2)	(3)	(4)	(5)		
01. Januari/January	85	54	45	97		
02. Februari/February	97	35	54	78		
03. Maret/March	78	48	48	78		
04. April/April	78	65	42	100		
05. Mei/May	100	62	50	111		
06. Juni/June	111	13	33	90		
07. Juli/July	90	69	38	122		
08. Agustus/August	122	71	68	127		
09. September/September	127	36	50	111		
10. Oktober/October	111	58	74	94		
11. November/November	94	75	38	131		
12. Desember/December	131	64	45	151		
Jumlah/Total	1 224	650	585	1 290		
Sumber : Pengadilan Negeri Mojokerto						

Tabel	4.4.7	Perkara Pidana Pelanggaran Lalu Lintas yang Diputus oleh Pengadilan Negeri Mojokerto, 2018			
<i>Table</i>		<i>Offence Cases Received and Sentenced by Courts of First Instance and</i>			
Bulan/Month		Sisa bulan lalu <i>Remaining of previous year</i>	Masuk bulan ini <i>New cases</i>	Diputus bulan ini <i>Sentenced</i>	Sisa bulan ini <i>Remaining cases</i>
(1)		(2)	(3)	(4)	(5)
01. Januari/January		-	3 147	3 147	-
02. Februari/February		-	7 119	7 119	-
03. Maret/March		-	5 032	5 032	-
04. April/April		-	2 808	2 808	-
05. Mei/May		-	8 282	8 282	-
06. Juni/June		-	1 026	1 026	-
07. Juli/July		-	1 409	1 409	-
08. Agustus/August		-	4 350	4 350	-
09. September/September		-	4 683	4 683	-
10. Oktober/October		-	6 959	6 959	-
11. November/November		-	7 517	7 517	-
12. Desember/December		-	775	775	-
Jumlah/Total		-	53 107	53 107	-
Sumber : Pengadilan Negeri Mojokerto					

Bulan/Month	Narapidana/Prisoners			Tahanan/Detainees		
	L	P	Total	L	P	Total
(1)	(2)	(3)	(4)	(5)	(6)	(7)
01. Januari/January	12 128	136	12 264	7 240	499	7 739
02. Februari/February	11 180	121	11 301	7 093	595	7 688
03. Maret/March	12 847	225	13 072	8 120	692	8 812
04. April/April	12 374	243	12 617	7 766	445	8 211
05. Mei/May	12 570	258	12 828	8 897	523	9 420
06. Juni/June	11 159	279	11 438	9 276	569	9 845
07. Juli/July	11 207	322	11 529	9 758	604	10 362
08. Agustus/August	10 666	358	11 024	10 005	599	10 604
09. September/September	9 377	156	9 533	10 936	655	11 591
10. Oktober/October	10 286	220	10 506	11 075	732	11 807
11. November/November	9 704	109	9 813	10 763	643	11 406
12. Desember/December	9 760	62	9 822	11 529	573	12 102
Jumlah/Total	133 258	2 489	135 747	112 458	7 129	119 587

Sumber : Lembaga Pemasyarakatan Mojokerto

Tabel Table	4.4.9	Narapidana dan Tahanan Menurut Jenis Kelamin dan Jenis Kejahatan, 2018 <i>Number of Prisoner and Detainees by Sex and Type of Crime Committed, 2018</i>					
		Narapidana/Prisoners			Tahanan/Detainees		
Jenis Kejahatan <i>Type of crime comitted</i>		L	P	Total	L	P	Total
(1)		(2)	(3)	(4)	(5)	(6)	(7)
01. Politik/ <i>Politic</i>		-	-	-	-	-	-
02. Terhadap Kepala Negara/ <i>Against the President</i>		-	-	-	-	-	-
03. Ketertiban Umum/ <i>Public Order</i>		127	-	127	133	-	133
04. Pembakaran/ <i>Arson</i>		6	-	6	12	-	12
05. Perampokan/ <i>Robbery</i>		210	6	216	108	10	118
06. Penyuapan/ <i>Bribery</i>		-	-	-	-	-	-
07. Pemalsuan Mata Uang/ <i>Money Counterfeiting</i>		54	-	54	1	-	1
08. Pemalsuan Surat dan Meterai/ <i>Document and Seal Counterfeiting</i>		9	-	9	15	-	15
09. Kesusilaan/ <i>Morally Offence</i>		21	-	21	20	-	20
10. Perjudian/ <i>Gambling</i>		189	2	191	603	11	614
11. Penculikan/ <i>Kidnapping</i>		-	-	-	-	-	-
12. Pembunuhan/ <i>Murder</i>		18	2	20	15	7	22
13. Penganiayaan/ <i>Oppression</i>		42	2	44	32	5	37
14. Perampokan/ <i>Robbery</i>		210	6	216	108	10	118
15. Pencurian/ <i>Theft</i>		769	21	790	544	46	590

Lanjutan Tabel/Continued Table 4.4.9							
Jenis Kejahatan <i>Type of crime comitted</i>	Narapidana/Prisoners			Tahanan/Detainees			
	L	P	Total	L	P	Total	
(1)	(2)	(3)	(4)	(5)	(6)	(7)	
16. Pemerasan/ <i>Blackmail</i>	9	-	9	23	-	23	
17. Penggelapan/ <i>Embezzlement</i>	142	6	148	77	8	85	
18. Penipuan/ <i>Swindle</i>	171	24	195	98	27	125	
19. Perusakan/ <i>Destruction</i>	-	-	-	-	-	-	
20. Dalam Jabatan/ <i>Crime Related to Job Position</i>	-	-	-	-	-	-	
21. Penadahan/ <i>Fence</i>	15	1	16	46	5	51	
22. Narkotik/ <i>Narcotic Crimes</i>	1 865	20	1 885	1 610	84	1 694	
23. Ekonomi/ <i>Economic Crimes</i>	-	-	-	-	-	-	
24. Pelanggaran/ <i>Violation</i>	-	-	-	-	-	-	
25. Subversi/ <i>Subversive</i>	-	-	-	-	-	-	
26. Penyelundupan/ <i>Smuggling</i>	-	-	-	-	-	-	
27. Senjata Tajam/ <i>Firearms</i>	16	-	16	22	-	22	
28. Korupsi/ <i>Corruption</i>	110	-	110	88	12	100	
29. Lalu Lintas/ <i>Traffic Accident</i>	49	-	49	31	9	40	
30. Lainnya/ <i>Others</i>	15	-	15	30	-	30	
Jumlah/Total	2018	4 047	90	4 137	3 616	234	3 850
	2017	4 139	148	4 287	2 935	152	3 087
	2016	3 392	119	3 511	2 622	131	2 753
Sumber : Lembaga Pemasyarakatan Mojokerto Source : Correctional Institutions of Mojokerto							

Tambahan Narapidana Berdasarkan Jenis Kelamin dan Lama Dipenjara, 2017-2018							
Tabel	4.4.10						
<i>Table</i>	<i>Number of Prisoner by Sex and Punishment, 2017-2018</i>						
Lama Dipenjara <i>Punishment</i>		2017			2018		
		L	P	Total	L	P	Total
(1)		(2)	(3)	(4)	(5)	(6)	(7)
01.	Pidana Penjara	941	52	993	641	41	682
	– Seumur Hidup	-	-	-	-	-	-
	– Lebih 5 tahun	99	5	104	91	5	96
	– 1 s/d 5 tahun	604	28	632	283	22	305
	– Kurang dari 1 tahun	238	19	257	268	14	282
02.	Pidana Kurungan	-	-	-	61	-	61
03.	Pengganti Denda	-	-	-	-	-	-
Jumlah/Total		941	52	993	1 344	82	1 426
Sumber : Lembaga Pemasyarakatan Mojokerto							

Tabel Table	4.4.11	Banyaknya Penghuni Rumah Tahanan Negara Menurut Status Penghuni dan Jenis Kelamin, 2017-2018					
		<i>Prisoner of Detainees Institution By Status of Inhabitant and Sex, 2017-2018</i>					
Status Penghuni <i>Status of Inhabitant</i>		2017			2018		
(1)		L (2)	P (3)	Total (4)	L (5)	P (6)	Total (7)
01.	Narapidana	568	33	601	702	41	743
	- Pidana Mati	-	-	-	-	-	-
	- Penjara Seumur Hidup	-	-	-	-	-	-
	- Penjara Lebih 1 Tahun	321	10	331	327	23	350
	- Penjara 3 Bulan s/d 1 Tahun	238	22	260	302	18	320
	- Penjara s/d 3 Bulan	9	1	10	12	-	12
	- Kurungan	-	-	-	61	-	61
	- Penjara Lembaga Lain	-	-	-	-	-	-
02.	Tahanan	314	18	332	2 491	132	2 623
	- Tingkat Penyidikan	52	5	57	692	33	725
	- Tingkat Penuntutan	65	4	69	768	32	800
	- Tingkat Peradilan	151	6	157	755	51	806
	- Tingkat Banding	33	1	34	101	9	110
	- Tingkat Kasasi	13	2	15	39	2	41
03.	Titipan	-	-	-	-	-	-
04.	Residivis	-	-	-	136	5	141
Jumlah/Total		882	51	933	3 329	178	3 507
Sumber : Lembaga Pemasyarakatan Mojokerto							
Source : <i>Correctional Institutions of Mojokerto</i>							

Tabel	4.4.12	Tambahan Narapidana Anak-anak Umur 21 Tahun Kebawah Menurut Jenis Kejahatan, 2016-2018		
<i>Table</i>		<i>Additional Prisoner Under 21 Years Old by Type of Crime</i>		
Jenis Kejahatan		2016	2017	2018
<i>Type of crime comitted</i>				
(1)		(2)	(3)	(4)
01.	Politik/ <i>Politic</i>	-	-	-
02.	Terhadap Kepala Negara/	-	-	-
03.	Ketertiban Umum/	6	8	2
04.	Pembakaran/ <i>Arson</i>	-	-	-
05.	Perampokan/ <i>Robbery</i>	-	4	-
06.	Penyuapan/ <i>Bribery</i>	-	-	-
07.	Pemalsuan Mata Uang/	-	-	-
08.	Pemalsuan Surat dan Meterai/	-	-	-
09.	Kesusilaan/ <i>Morally Offence</i>	8	20	3
10.	Perjudian/ <i>Gambling</i>	-	-	-
11.	Penculikan/ <i>Kidnapping</i>	-	-	-
12.	Pembunuhan/ <i>Murder</i>	-	-	-
13.	Penganiayaan/ <i>Oppression</i>	12	24	10
14.	Perampokan/ <i>Robbery</i>	-	-	-
15.	Pencurian/ <i>Theft</i>	28	19	12

Tabel 4.4.13		Perkara Perceraian yang Masuk dan yang Diputus oleh Pengadilan Agama Mojokerto, 2018			
<i>Table</i>		<i>Civil Cases Received and Sentenced by Court of First Instance, 2018</i>			
Bulan/Month	Sisa bulan lalu <i>Remaining of previous year</i>	Masuk bulan ini <i>New cases</i>	Diputus bulan ini <i>Sentenced</i>	Sisa bulan ini <i>Remaining cases</i>	
(1)	(2)	(3)	(4)	(5)	
01. Januari/January	410	455	234	631	
02. Februari/February	631	258	231	656	
03. Maret/March	656	255	292	621	
04. April/April	621	302	238	685	
05. Mei/May	685	240	291	634	
06. Juni/June	634	146	180	600	
07. Juli/July	600	386	274	712	
08. Agustus/August	712	296	378	630	
09. September/September	630	306	273	662	
10. Oktober/October	662	356	292	726	
11. November/November	726	258	407	578	
12. Desember/December	578	133	268	442	
Jumlah/Total	7 545	3 391	3 358	7 577	
Sumber : Pengadilan Agama Mojokerto					

Tabel		Banyaknya Perkara yang Masuk dan yang Diputuskan Menurut Jenis Perkara, 2018				
Table		4.4.14 Number of Cases Received and Sentenced by Kind of Cases, 2018				
Jenis Perkara <i>Type Case</i>		Sisa tahun lalu <i>Remaining of previous year</i>	Masuk bulan ini <i>New cases</i>	Diputus bulan ini <i>Sentenced</i>	Sisa tahun ini <i>Remaining cases</i>	
(1)		(2)	(3)	(4)	(5)	
01.	Ijin Kawin	-	-	-	-	
02.	Dispensasi Kawin	-	117	117	-	
03.	Ijin Poligami	11	7	7	11	
04.	Cerai Gugat	261	2 138	2 138	261	
05.	Harta Bersama/Gono Gini	12	13	13	12	
06.	Pengesahan Nikah	5	22	22	5	
07.	Penggantian Wali (<i>Adlol</i>)	2	25	25	2	
08.	Ikrar Talak	299	854	854	299	
09.	Penguasaan Anak	6	8	8	6	
10.	Fasid/ <i>Pembatalan Nikah</i>	-	2	2	-	
11.	Perwalian	-	21	21	-	
12.	Asal Usul Anak	10	20	20	10	
13.	Penetapan Ahli Waris	12	16	16	12	
14.	Pengesahan Anak	3	16	16	3	
15.	Waris	16	13	13	16	
16.	Ekonomi Syari'ah	2	1	1	2	
17.	Lain-lain	5	-	-	5	
Jumlah/Total		644	3 273	3 273	644	
Sumber : Pengadilan Agama Mojokerto						
Source : <i>Religius Court of Mojokerto</i>						

4.5 KEMISKINAN/POVERTY				
Tabel	4.5.1	Banyaknya Keluarga Pra Sejahtera dan Sejahtera Menurut Kecamatan, 2018		
<i>Table</i>		<i>Number of Prosperous Family by Districts, 2018</i>		
Keluarga Sejahtera <i>Prosperous Family</i>	Kecamatan/District			
	Prajurit Kulon	Magersari	Kranggan	Total
(1)	(2)	(3)	(4)	(5)
01. Keluarga Pra Sejahtera	1 316	2 646	737	4 699
02. Keluarga Sejahtera	8 941	14 595	6 634	30 170
- Sejahtera I/ Prosperous I	5 986	10 732	4 909	21 627
- Sejahtera II/ Prosperous II	2 955	3 863	1 725	8 543
Jumlah/Total	10 257	17 241	7 371	34 869
Sumber : Dinas P3A dan Keluarga Berencana Kota Mojokerto				

Tabel	4.5.2	Banyaknya Penyandang Cacat Menurut Jenis Kecacatan dan Kecamatan, 2018			
<i>Table</i>		<i>Number of Handicaped Persons by Its Type and District/ Village,</i>			
Jenis Kecacatan <i>Type of Handicaped</i>		Kecamatan/District			
		Prajurit Kulon	Magersari	Kranggan	Total
(1)		(2)	(3)	(4)	(5)
01.	Cacat Tubuh <i>Physically Handicaped</i>	71	53	36	160
02.	Tuna Netra <i>Blind</i>	12	14	5	31
03.	Tuna Kungu dan Wicara <i>Deaf Mute</i>	17	15	5	37
04.	Cacat Mental <i>Mentally Disorder</i>	43	56	23	122
Sumber : Dinas Sosial Kota Mojokerto					

Tabel Table	4.5.3	Permasalahan Sosial Menurut Kecamatan, 2018 <i>Number Of Social Matters by District, 2018</i>			
		Kecamatan/District			
Jenis Kecacatan <i>Type of Handicaped</i>		Prajurit Kulon	Magersari	Kranggan	Total
(1)		(2)	(3)	(4)	(5)
01.	Anak Terlantar <i>Neglected Children</i>	25	73	22	120
02.	Pengemis/Gelandangan <i>Loisterer Children</i>	53	6	2	61
03.	Wanita Tuna Susila <i>Prostitute</i>	-	-	-	-
04.	Korban Narkotika <i>Narcotics addict</i>	-	-	-	-
05.	Anak Nakal <i>Mischiveous Children</i>	-	-	-	-
06.	Mantan Napi <i>Ex Prisoners</i>	-	-	-	-
07.	Penyandang Cacat Bukan Karena Penyakit / <i>Handicapped By Natural</i>	138	178	87	403
08.	Penyandang Cacat Ex Penyakit Kronis / <i>Handicapped By Illness</i>	-	-	-	-
09.	Korban Kekerasan <i>Victim of Violence</i>	-	1	1	2
10.	Korban Bencana Alam	-	-	-	-

SOCIAL

Lanjutan Tabel/Continued Table 4.5.3				
Jenis Kecacatan <i>Type of Handicaped</i>	Kecamatan/District			
	Prajurit Kulon	Magersari	Kranggan	Total
(1)	(2)	(3)	(4)	(5)
11. Wanita Rawan Sosial Ekonomi / <i>Women which</i>	314	442	327	1 083
12. Keluarga Fakir Miskin <i>Indigent Family</i>	8 489	9 530	6 195	24 214
13. Keluarga Bermasalah Sos - Psikologis / <i>Family with Socio-</i>	-	4	-	4
14. Lanjut Usia Terlantar <i>Neglected Elderly</i>	507	569	570	1 646
15. Balita Terlantar <i>Neglected infant</i>	1	6	1	8
16. Anak Jalanan <i>Homeless Children</i>	5	1	-	6
17. Masyarakat di daerah Rawan Bencana / <i>People Living in</i>	-	-	-	-
18. Keluarga Berumah Tak Layak Huni / <i>Properless Home</i>	-	-	-	-
Sumber : Dinas Sosial Kota Mojokerto				

Tabel	4.5.4	Jumlah Panti dan Penghuni Panti Asuhan Menurut Jenis Kelamin, 2012-2018		
<i>Table</i>		<i>Number of Orphanage House and Guardian by Sex, 2012-2018</i>		
Tahun <i>Year</i>	Jumlah Panti Asuhan <i>Number of Orphanage house</i>	Penghuni/Orphanage		
		Laki-Laki <i>Male</i>	Perempuan <i>Female</i>	Jumlah <i>Total</i>
(1)	(2)	(3)	(4)	(5)
2012	8	245	215	460
2013	8	245	215	460
2014	8	245	215	460
2015	8	245	215	460
2016	4	53	41	94
2017	5	104	66	170
2018	4	79	69	148
Sumber : Dinas Sosial Kota Mojokerto				

PERTANIAN **5** **AGRIKULTURE**

**Produksi Padi
Sebanyak 6.969,20
Ton.**

**Produksi Mangga
Sebanyak 150 Kwintal**

**Produksi Tebu
Sebanyak 112.059
Kwintal**



PENJELASAN TEKNIS

1. **Lahan sawah** adalah lahan pertanian yang berpetak-petak dan dibatasi oleh pematang (galengan), saluran untuk menahan/menyalurkan air, yang biasanya ditanami padi sawah tanpa memandang dari mana diperoleh atau status lahan tersebut. Lahan yang dimaksud termasuk lahan yang terdaftar di Pajak Bumi Bangunan, luran Pembangunan Daerah, lahan bengkok, lahan serobotan, lahan rawa yang ditanami padi dan lahan bekas tanaman tahunan yang telah dijadikan sawah, baik yang ditanami padi, palawija atau tanaman semusim lainnya.
2. **Tegal/Kebun** adalah lahan pertanian bukan sawah (lahan kering) yang ditanami tanaman semusim atau tahunan dan terpisah dengan halaman sekitar rumah serta penggunaannya tidak berpindah pindah.
3. **Ladang/Huma** adalah lahan pertanian bukan sawah (lahan kering) yang biasanya ditanami tanaman semusim dan penggunaannya hanya semusim

TECHNICAL NOTES

1. **Wetland** is agricultural land that separated by small dykes to resist water, where the main crop is usually wetland paddy without considering where it is got from or the status of the land. It includes the land that is registered at land income tax office, regional development contribution, 'bengkok' land, illegal ownership, swamps for rice cultivation, and annual crop land mark that has been used as rice field, which are both planted with paddy, secondary crops or the other seasonal crops.
2. **Dry field/Garden** is an dryland (unirrigated land) which is planted with seasonal or annual crops and separately from the yard around the house without shifting
3. **Unirrigated agricultural field /Shifting cultivation land** is dryland (unirrigated land) that usually is cultivated for seasonal crops and utilized only for one or

AGRICULTURE

atau dua musim, kemudian akan ditinggalkan bila sudah tidak subur lagi (berpindah-pindah). Kemungkinan lahan ini beberapa tahun kemudian akan dikerjakan kembali jika sudah subur.

4. **Lahan yang sementara tidak diusahakan** adalah lahan yang biasanya diusahakan tetapi untuk sementara (lebih dari 1 (satu) tahun tetapi kurang dari atau sama dengan 2 (dua) tahun) tidak diusahakan, termasuk lahan sawah yang tidak diusahakan selama lebih dari 2 (dua) tahun.

5. Data pokok tanaman pangan yang dikumpulkan adalah luas panen dan produktivitas (hasil per hektar). Produksi tanaman pangan merupakan hasil perkalian antara luas panen dengan produktivitas. Pengumpulan data luas panen dilakukan setiap bulan dengan pendekatan area kecamatan di seluruh wilayah Indonesia. Pengumpulan data produktivitas dilakukan melalui pengukuran langsung pada plot ubinan berukuran $2\frac{1}{2}$ m x $2\frac{1}{2}$ m. Pengumpulan data produktivitas dilakukan setiap subround (empat bulanan) pada waktu panen petani.

two seasons, then it will be left when it is not fertile (shifting). Maybe, this land will be used again in a few years if it has been fertile.

4. **Temporarily unused land** is land that is regularly used but temporarily (more than a year but less or equal than two years) is unused, it includes wetland that is not cultivated more than two years.

5. *The main food crops data collected consists of harvested area and productivity (yield per hectare). Food crops production is generated by harvested area multiplied by productivity. The harvested area data is collected every month using sub district area approach in all sub district in Indonesia. The productivity data collection is conducted by a direct measurement in $2\frac{1}{2}$ m x $2\frac{1}{2}$ m crop cutting plot. The productivity measurement is conducted in every subround (four monthly) at the time when farmers are harvesting their crops.*

6. Data produksi padi dan palawija yang disajikan adalah dalam kualitas: gabah kering giling (padi), pipilan kering (jagung), biji kering (kedelai dan kacang tanah), dan umbi basah (ubi kayu dan ubi jalar).
6. *Production of paddy and secondary crops data are presented in the form of: dry unhusked rice (paddy), dry loose maize (maize), dry shells crops (soybeans and peanuts), and fresh roots (cassava and sweet potatoes).*
7. **Tanaman sayuran dan buah-buahan semusim**
Tanaman sayuran semusim adalah tanaman sumber vitamin, garam mineral dan lain-lain yang dikonsumsi dari bagian tanaman yang berupa daun, bunga, buah, dan umbinya, yang berumur kurang dari satu tahun.
Tanaman buah-buahan semusim adalah tanaman sumber vitamin, garam mineral, dan lain-lain yang dikonsumsi dari bagian tanaman yang berupa buah, berumur kurang dari satu tahun, tidak berbentuk pohon/rumpun tetapi menjalar dan berbatang lunak.
7. **Seasonal vegetable and fruit plants**
Seasonal vegetable plants are plants which are the sources of vitamin, mineral salt, etc, consumed from the part of the plant in the form of leaf, flower, fruit, and root with the age of less than one year.
Seasonal fruit plants are plants which are the sources of vitamin, mineral salt, etc, consumed from the part of the plant in the form of fruits. These plants are creeps with the age of less than one year.
8. **Tanaman buah-buahan dan sayuran tahunan**
Tanaman buah-buahan tahunan adalah tanaman sumber vitamin, garam mineral, dan lain-lain yang dikonsumsi dari bagian tanaman yang berupa buah dan merupakan tanaman tahunan.
8. **Annual fruit and vegetable plants**
Annual fruit plants are plants which are the sources of vitamin, contained mineral salt, etc, consumed from the part of plant in the form of fruit and more than one year of age.
Annual vegetable plants are plants

AGRICULTURE

Tanaman sayuran tahunan adalah tanaman sumber vitamin, garam mineral, dan lain-lain yang dikonsumsi dari bagian tanaman yang berupa daun dan atau buah yang berumur lebih dari satu tahun.

9. **Tanaman biofarmaka** adalah tanaman yang bermanfaat untuk obat-obatan, kosmetik, dan kesehatan yang dikonsumsi atau digunakan dari bagian-bagian tanaman seperti daun, batang, buah, umbi (rimpang) ataupun akar.

10. **Tanaman hias** adalah tanaman yang mempunyai nilai keindahan baik bentuk, warna daun, tajuk maupun bunganya, sering digunakan untuk penghias pekarangan dan lain sebagainya.

11. **Luas panen tanaman hortikultura** adalah luas tanaman sayuran, buah-buahan, biofarmaka, dan tanaman hias yang diambil hasilnya/dipanen pada periode pelaporan.

12. **Luas panen untuk tanaman sayuran** adalah luas tanaman yang dipanen sekaligus/habis/dibongkar dan luas tanaman yang dipanen berkali-kali (lebih dari satu kali)/belum habis.

Tanaman yang dipanen sekaligus/

which are the sources of vitamin, contained mineral salt, etc, consumed from the part of the plant in the form of vegetable and more than one year of age.

9. **Medicinal plants** are plants which are useful for medicine. It is consumed from part of the plant such as leaf, flower, fruit, tuber, and root.

10. **Ornamental plants** are plants which have a beauty value, either in shape, colour of leaf or crown of flower, and they are often used as a yard decorator.

11. **Harvested area of horticulture** is area which vegetable, fruit, medicinal and ornamental plant of crop harvested during the period of report.

12. **Harvested area of vegetables** is area of entirely plant harvested/demolished and plant harvested several times/undemolished.

Entirely plants harvested/demolished are plants usually

habis/dibongkar adalah tanaman yang sehabis panen langsung dibongkar/dicabut, terdiri dari bawang merah, bawang putih, bawang daun, kentang, kol/kubis, kembang kol, petsai/sawi, wortel, lobak, dan kacang merah.

Tanaman yang dipanen berkali-kali (lebih dari satu kali)/belum habis adalah tanaman yang pemanenannya lebih dari satu kali dan biasanya dibongkar apabila panen terakhir sudah tidak memadai lagi, terdiri dari: kacang panjang, cabe besar, cabe rawit, jamur, tomat, terung, buncis, ketimun, labu siam, kangkung, bayam, melon, semangka, dan blewah.

harvested once and demolished to be substituted by other plants, consisting of: shallots, garlic, leeks, potato, cabbage, cauli flower, mustard green, carrots, chinese radish, and red kidney beans.

***Plants harvested several times/undemolished** are plants usually harvested more than once and demolished in the case that the last harvest was economically not profitable. They consist of : yard long beans, chili, small chili, mushroom, tomatoes, egg plant, french beans, cucumber, pumpkin/chajota, swamp cabbage, spinach, melon, watermelon, and blewah .*

13. Produksi hortikultura adalah hasil menurut bentuk produk dari setiap tanaman sayuran, buah-buahan, biofarmaka dan tanaman hias yang diambil berdasarkan luas yang dipanen/tanaman yang menghasilkan pada bulan/triwulan laporan.

13. *Horticulture production is the standard production quantity form of vegetable, fruit, medicinal and ornamental plant based on harvested area/the number of production plants reported monthly/quarterly.*

ULASAN**DESCRIPTION****PERTANIAN**

Penggunaan lahan di Kota Mojokerto, khususnya pada luas lahan sawah menurut jenis pengairannya meliputi: teknis, setengan teknis, tadah hujan dan lainnya. Total luas lahan sawah pada tahun 2018 ialah 580,78 Ha, dengan pengairan teknis sebesar 500,78 Ha sedangkan jenis pengairan tadah hujan digunakan pada lahan sawah seluas 80,00 Ha (Tabel 5.1.2).

TANAMAN PANGAN

Tanaman bahan makanan dalam publikasi ini meliputi tanaman padi (padi sawah dan padi ladang) dan palawija yang terdiri dari tanaman jagung, kacang tanah, kacang hijau, kedelai, ubi kayu, dan ubi jalar. Dari beberapa tanaman tersebut, produksi terbanyak merupakan padi sebesar 5.875 Ton (Tabel 5.1.5). Berdasarkan data dinas pertanian tanaman pangan Kota Mojokerto, produktivitas padi sebesar 565,00 Kw/ha sehingga dengan luas panen 244,75 hektar produksinya mencapai 1.634,53 ton.

AGRICULTURE

Land use in Mojokerto Municipality, especially in wetland area according to the type of irrigation includes: technical, semi technical, Rainfed and Others. The total wetland area in 2018 was 580,78 ha, while the type of technical irrigation was used in rice fields covering an area of 500,78 and rainfed was 80,00 ha (Table 5.1.2).

CROPS

Food plants in this publication include rice (paddy and field rice) and secondary crops consisting of corn, peanuts, green beans, soybeans, cassava, and sweet potatoes. Of these plants, the most production was paddy at 5,875 tons (Table 5.1.5). Based on data from the Mojokerto City Food Crop Agriculture Office, rice productivity was 565.00 Kw / ha so that with a harvest area of 244.75 hectares the production reached 1,634.53 tons.

HORTIKULTURA

Komoditas hortikultura andalan di Kota Mojokerto adalah buah manga sebesar 49 Kw (Tabel 5.2.2).

PERKEBUNAN

Penggunaan areal perkebunan terbesar di Kota Mojokerto pada tahun 2018 ialah tebu giling seluas 126 Ha dengan hasil produksi sebesar 106,09 kw. Diikuti oleh luas areal perkebunan kelapa 44 Ha (Tabel 5.3.1 dan 5.3.2).

PETERNAKAN

Jumlah populasi sapi potong pada tahun 2018 sebanyak 104 ekor, babi 8 ekor, kambing 1.230 ekor, domba 870 ekor, dan kuda 8 ekor (Tabel 5.4.1). Sedangkan populasi unggas untuk Ayam Buras sebesar 11.900 ekor dan itik 3.700 ekor.

PERIKANAN

Data memperlihatkan bahwa usaha perikanan di Kota Mojokerto adalah pemeliharaan ikan darat dengan luas pemeliharaan 16,30 ha (Tabel 5.5.1). Produksi ikan darat yang dihasilkan sebesar 339,906 kg dengan jenis terbesar adalah ikan lele sebanyak 225.491 kg dan terendah ikan gurami 27.329 kg (Tabel 5.5.4)

HORTICULTURE

Mainstay horticultural commodities in Mojokerto Municipality was mangoes amount 49 Kw (Table 5.2.2).

PLANTATION

The use of the largest plantation area in Mojokerto Municipality in 2018 is milled sugar cane with an area of 126 ha with production of 106,09 kw. Followed by coconut plantation area of 44 ha (Tables 5.3.1 and 5.3.2).

LIVESTOCK

The population of beef cattle in 2018 was 104, 8 pigs, 1,230 goats, 870 sheep, and 8 horses (Table 5.4.1). While the population of poultry for free-range chickens is 11,900 and 3,700 ducks.

FISHERY

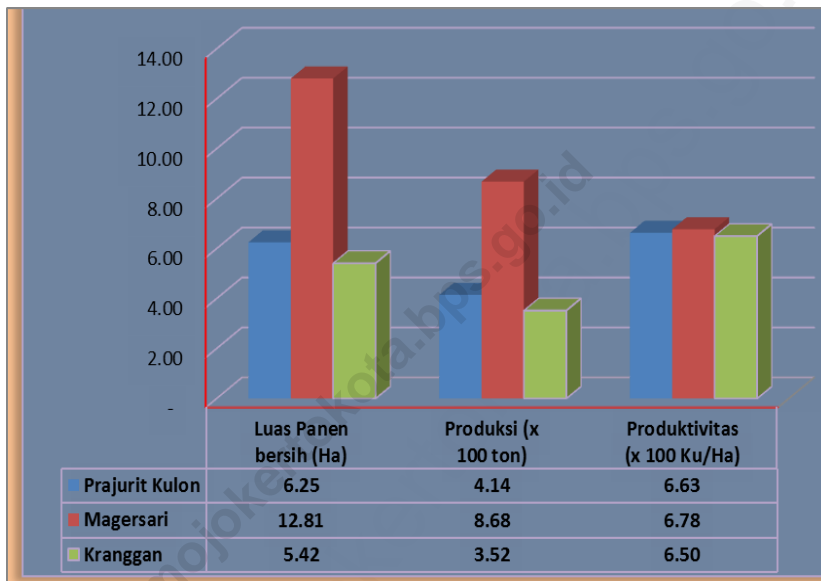
Data shows that the fishery business in Mojokerto City is the maintenance of land fish with a maintenance area of 16.30 ha (Table 5.5.1). The production of land fish produced was 339,906 kg with the largest type was catfish as much as 225,491 kg and the lowest was gouramy was 27,329 kg (Table 5.5.4)

Gambar
Picture

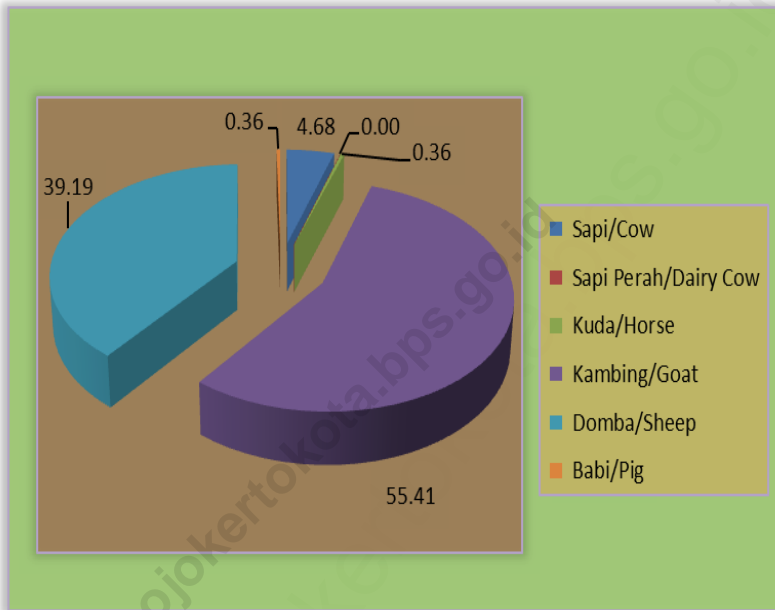
5.1

Luas Panen, Produksi Padi dan Produktivitas menurut Kecamatan, 2018

Harvested Area, Production of Paddy and Productivity by District, 2018

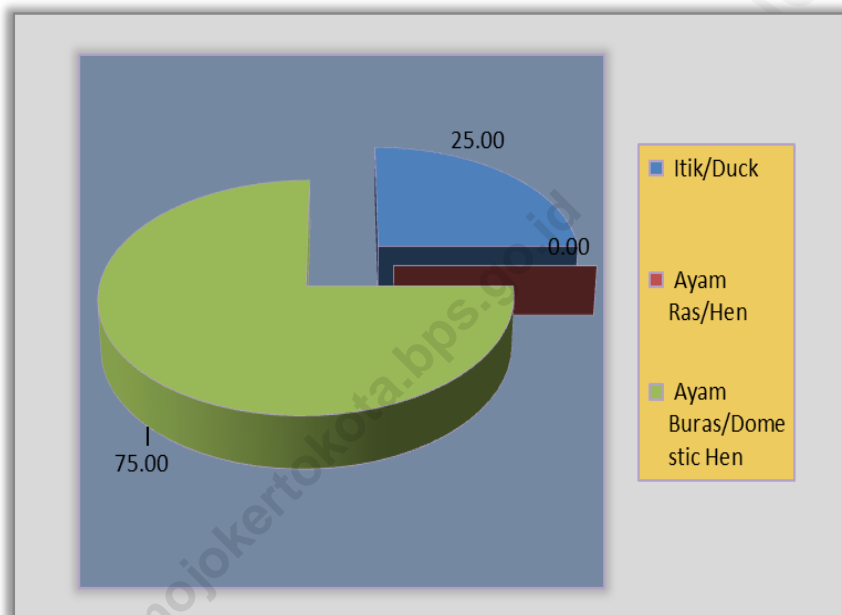


Gambar 5.2 **Persentase Jumlah Ternak di Kota Mojokerto, 2018**
Picture 5.2 Percentage of Livestock in Mojokerto City, 2018



AGRICULTURE

Gambar 5.3 **Persentase Jumlah Unggas di Kota Mojokerto, 2018**
Picture Percentage of Poultry in Mojokerto City, 2018



5.1 TANAMAN PANGAN/FOOD CROPS

Tabel 5.1.1 Luas Lahan Bukan Sawah per Kelurahan Menurut Penggunaannya (Ha), 2018
Table Un-Rice Field Areas by Villages and Utilization (Ha), 2018

Kecamatan <i>Subdistrict</i>	Pekarangan, bangunan, halaman <i>House compounds surrounding</i>	Tegal, Kebun, Ladang, Huma <i>Bareland</i>	Lahan tidak diusahakan <i>Temporarily Fallow land</i>	Lainnya <i>Others</i>	Jumlah <i>Total</i>
(1)	(2)	(3)	(4)	(5)	(6)
010. Prajurit Kulon	235.30	123.07	-	35.42	393.79
001. Surodinawan	91.03	33.24	-	4.69	128.96
004. Prajurit Kulon	46.97	8.45	-	3.27	58.69
005. Blooto	57.80	38.23	-	3.29	99.32
006. Mentikan	-	-	-	-	-
007. Kauman	-	-	-	-	-
008. Pulorejo	39.50	43.15	-	24.17	106.82
020. Magersari	364.47	0.15	-	27.54	392.16
002. Gunung Gedanga	93.23	-	-	4.37	97.60
003. Kedundung	115.70	-	-	15.94	131.64
004. Balongsari	40.17	0.15	-	0.50	40.82
008. Gedongan	-	-	-	-	-
009. Magersari	-	-	-	-	-
010. Wates	115.37	-	-	6.73	122.10
021. Kranggan	635.07	0.20	-	51.66	686.93
001. Kranggan	79.80	-	-	6.32	86.12
002. Meri	519.42	0.20	-	41.57	561.19
003. Jagalan	-	-	-	-	-
004. Miji	35.85	-	-	3.77	39.62
005. Sentanan	-	-	-	-	-
006. Purwotengah	-	-	-	-	-
Mojokerto	1 234.84	123.42	-	114.62	1 472.88

*) Data Tahun 2017

Sumber : Dinas Ketahanan Pangan dan Pertanian Kota Mojokerto

Source : Food Security and Agriculture Service of Mojokerto City

AGRICULTURE

Tabel 5.1.2 Luas Lahan Sawah per Kelurahan Menurut Jenis Pengairan (Ha), 2018
Table Rice Field Areas by Districts/Villages and Irrigation Types (Ha), 2018

Kecamatan <i>Subdistrict</i>	Luas lahan sawah/ <i>Areas</i>				Jumlah <i>Total</i>
	Teknis <i>Technical</i>	Setengah teknis <i>Semi</i>	Tadah hujan <i>Rainfed</i>	Lainnya <i>Others</i>	
	(2)	(3)	(4)	(5)	
(1)	(2)	(3)	(4)	(5)	(6)
010. Prajurit Kulon	208.92	-	80.00	-	288.92
001. Surodinawan	38.87	-	-	-	38.87
004. Prajurit Kulon	41.52	-	-	-	41.52
005. Blooto	118.53	-	-	-	118.53
006. Mentikan	-	-	-	-	-
007. Kauman	-	-	-	-	-
008. Pulorejo	10.00	-	80.00	-	90.00
020. Magersari	228.81	-	-	-	228.81
002. Gunung Gedangan	54.81	-	-	-	54.81
003. Kedundung	127.50	-	-	-	127.50
004. Balongsari	31.00	-	-	-	31.00
008. Gedongan	-	-	-	-	-
009. Magersari	-	-	-	-	-
010. Wates	15.50	-	-	-	15.50
021. Kranggan	63.05	-	-	-	63.05
001. Kranggan	1.70	-	-	-	1.70
002. Meri	61.35	-	-	-	61.35
003. Jagalan	-	-	-	-	-
004. Miji	-	-	-	-	-
005. Sentanan	-	-	-	-	-
006. Purwotengah	-	-	-	-	-
Mojokerto	500.78	-	80.00	-	580.78

Sumber : Dinas Ketahanan Pangan dan Pertanian Kota Mojokerto
Source : Food Security and Agriculture Service of Mojokerto City

Tabel 5.1.3 Luas Panen, Rata-rata Produksi dan Produksi Padi Sawah dan Ladang, 2018
Table 5.1.3 Harvested Area, Yield Rate and Production of Wetland and Dryland Paddy, 2018

Kecamatan Subdistrict	Luas Panen bersih Net Harvested area(Ha)	Rata-rata produksi Yield rate(Ku/Ha)	Produksi Production (Ton)
(1)	(2)	(3)	(4)
010. Prajurit Kulon			
001. Surodinawan	12.00	70.00	84.00
004. Prajurit Kulon	33.00	83.00	207.90
005. Blooto	7.50	70.00	52.50
006. Mentikan	-	-	-
007. Kauman	-	-	-
008. Pulorejo	10.00	70.00	70.00
020. Magersari			
002. Gunung Gedangan	50.30	70.00	352.10
003. Kedundung	63.00	65.00	409.50
004. Balongsari	14.80	72.00	106.56
008. Gedongan	-	-	-
009. Magersari	-	-	-
010. Wates	-	-	-
021. Kranggan			
001. Kranggan	54.15	65.00	351.97
002. Meri	-	-	-
003. Jagalan	-	-	-
004. Miji	-	-	-
005. Sentanan	-	-	-
006. Purwotengah	-	-	-
Mojokerto	244.75	565.00	1 634.53

Catatan/Note : 1) Gabah Kering Giling / Dry Unhusked Rice

Sumber : Dinas pertanian melalui laporan statistik pertanian tanaman pangan, padi

Source : Agriculture Departement through Statistic Report of Food Crops, paddy

AGRICULTURE

Tabel <i>Table</i>	5.1.4	Luas Panen Tanaman Pangan Menurut Jenisnya (Ha), 2007-2018 <i>Harvested Area of Food Crops by Its Kinds (Ha), 2007-2018</i>				
Tahun <i>Year</i>	Padi <i>Paddy</i>	Ubi Kayu <i>Cassava</i>	Jagung <i>Maize</i>	kedelai <i>Soya bean</i>	Kacang Hijau <i>Mungbean</i>	
(1)	(2)	(3)	(4)	(5)	(6)	
2007	844.00	-	2.00	-	25.00	
2008	903.00	-	6.00	13.00	25.00	
2009	1 097.00	-	4.50	118.00	64.00	
2010	1 040.00	-	22.00	15.00	27.00	
2011	1 006.00	-	15.00	145.00	30.00	
2012	1 016.00	-	-	56.00	20.00	
2013	1 229.00	-	-	86.00	22.00	
2014	965.00	-	5.00	55.00	20.00	
2015	917.00	-	5.00	52.00	21.00	
2016	1 030.00	-	-	-	-	
2017	945.00	-	4.00	26.00	41.00	
2018	918.00	-	-	-	-	

Sumber : Dinas pertanian melalui laporan statistik pertanian tanaman pangan, palawija
 Source : Agriculture Departement through Statistic Report of Food Crops, secondary crops

Tabel 5.1.5 **Produksi Tanaman Pangan Menurut Jenisnya (Ton), 2007-2018**
Table 5.1.5 Production of Food Crops by Its Kinds (Ton), 2007-2018

Tahun Year	Padi Paddy	Ubi Kayu Cassava	Jagung Maize	kedelai Soya bean	Kacang Hijau Mungbean
(1)	(2)	(3)	(4)	(5)	(6)
2007	4 985.00	-	8	-	12
2008	6 089.00	-	20	65	10
2009	8 256.00	-	32	591	64
2010	7 043.00	-	154	30	27
2011	5 842.00	-	105	290	81
2012	6 398.00	-	-	269	80
2013	7 237.00	-	-	-	20
2014	t/s	t/s	t/s	t/s	t/s
2015	6 640.00	-	24	59	24
2016	6 969.20	-	-	-	-
2017	t/s	t/s	t/s	t/s	t/s
2018	5 875.20	-	-	1	1

Sumber : Dinas pertanian melalui laporan statistik pertanian tanaman pangan, palawija
 Source : Agriculture Departement through Statistic Report of Food Crops, secondary crops

AGRICULTURE

5.2 HORTIKULTURA/HORTICULTURE

Tabel 5.2.1 Banyaknya Tanaman Buah-buahan Menurut Jenisnya (Pohon), 2015-2018
Table Number of Fruits Plant by Its Kinds (Tree), 2015-2018

Jenis Tanaman Buah <i>Type of fruit plantation</i>	2015	2016	2017	2018
(1)	(2)	(3)	(4)	(5)
01. Alpukat/ <i>Avocado</i>	32	34	53	78
02. Belimbing/ <i>Starfruits</i>	4 457	4 980	3 766	3 438
03. Duku/ <i>Duku</i>	0	0	0	0
04. Durian/ <i>Durian</i>	482	227	140	90
05. Jambu Air/ <i>Rose Apple</i>	416	1 375	535	535
06. Jambu Biji/ <i>Guava</i>	428	597	1 268	1 190
07. Jeruk/ <i>Orange</i>	0	101	96	86
08. Mangga/ <i>Mango</i>	7 027	15 643	15 670	15 725
09. Manggis/ <i>Mangosteen</i>	0	0	0	0
10. Nangka/ <i>Jackfruit</i>	24	467	467	472
11. Nanas/ <i>Pineapple</i>	0	0	0	0
12. Pepaya/ <i>Papaya</i>	12	1 262	1 919	1 885
13. Pisang/ <i>Banana</i>	1 268	3 186	2 748	2 559
14. Rambutan/ <i>Rambutan</i>	268	755	740	740
15. Salak/ <i>Salacia palm</i>	0	0	0	0
16. Sawo/ <i>Chiku</i>	6 824	7 060	5 700	4 828
17. Sirsak/ <i>Soursop</i>	524	980	827	710
18. Sukun/ <i>Bread Tree</i>	265	300	250	235
19. Melinjo/ <i>Belinjo</i>	0	840	780	737
20. Petai/ <i>Petai</i>	13	342	190	167

Sumber : Dinas Ketahanan Pangan dan Pertanian Kota Mojokerto
Source : Food Security and Agriculture Service of Mojokerto City

Tabel 5.2.2 **Produksi Buah-buahan Menurut Jenisnya (Kw), 2015-2018**
Table Production of Fruits by Its Kinds (Kw), 2015-2018

Jenis Tanaman Buah <i>Type of fruit plantation</i>	2015	2016	2017	2018
(1)	(2)	(3)	(4)	(4)
01. Belimbing/ <i>Starfruits</i>	2	12	4	7
02. Mangga/ <i>Mango</i>	127	2 906	150	49
03. Nangka/ <i>Jackfruit</i>	2	36	9	17
04. Pisang/ <i>Banana</i>	18	17	19	7
05. Pepaya/ <i>Papaya</i>	14	20	10	12
06. Jeruk Siam/ <i>Orange</i>	-	-	-	-
07. Jeruk Lain/ <i>Others Orange</i>	-	-	-	-
08. Jambu Air/ <i>Rose Apple</i>	31	3	-	4
09. Jambu Biji/ <i>Guava</i>	9	2	-	-

Sumber : Dinas Ketahanan Pangan dan Pertanian Kota Mojokerto
Source : Food Security and Agriculture Service of Mojokerto City

AGRICULTURE

5.3 PERKEBUNAN/ <i>ESTATE CROPS</i>				
Tabel	5.3.1	Luas Area Perkebunan Kelapa Menurut Kecamatan (Ha), 2007-2018		
Table		<i>Planted Areas of Coconut Estate by Districts (Ha), 2007-2018</i>		
Tahun Year	Kecamatan/ <i>Subdistrict</i>			Jumlah Total
(1)	Prajurit Kulon (2)	Magersari (3)	Kranggan (4)	(5)
2007	30	30		60
2008	30	30		60
2009	10	15		25
2010	20	30		50
2011	20	30		50
2012	20	30		50
2013	20	30		50
2014	20	30		50
2015	20	27		47
2016	18	26		44
2017	18	26	-	44
2018	18	26	-	44

Sumber : Dinas Ketahanan Pangan dan Pertanian Kota Mojokerto

Tabel Table	5.3.2	Luas Areal Perkebunan Tebu Menurut Kecamatan (Ha), 2007-2018		
		Planted Areas of Sugar Cane Estate by Districts (Ha), 2007-2018		
Tahun Year	Kecamatan/Subdistrict			Jumlah Total
	Prajurit Kulon	Magersari	Kranggan	
(1)	(2)	(3)	(4)	(5)
2007	171	150		321
2008	173	150		323
2009	230	93		323
2010	127	46		173
2011	134	58		192
2012	134	58		192
2013	134	58		192
2014	125	48		173
2015	125	48		173
2016	127	46		173
2017	126	-	-	126
2018	126	-	-	126

Sumber : Dinas Ketahanan Pangan dan Pertanian Kota Mojokerto

AGRICULTURE

Tabel Table	5.3.3	Produksi Perkebunan Tebu Menurut Kecamatan (Kw), 2007-2018			Jumlah Total
		Production of Sugar Cane Estate by Districts (Kw), 2007-2018			
Tahun Year	Kecamatan/Subdistrict				
(1)	Prajurit Kulon (2)	Magersari (3)	Kranggan (4)	(5)	
2007	17 100	15 000		32 100	
2008	155 700	142 500		298 200	
2009	230 000	83 700		313 700	
2010	120 650	43 700		164 350	
2011	120 600	52 200		172 800	
2012	118 054	51 098		169 152	
2013	127 300	55 100		182 400	
2014	118 750	45 600		164 350	
2015	9 375	360		9 735	
2016	10 934	3 328		14 262	
2017	112 059	-	-	112 059	
2018	106 090	-	-	106 090	

Sumber : Dinas Ketahanan Pangan dan Pertanian Kota Mojokerto

5.4 PETERNAKAN/LIVESTOCK					
Tabel	5.4.1	Populasi Ternak dan Unggas Menurut Jenisnya, 2015-2018			
<i>Table</i>		<i>Population of Livestocks and Poultry by Livestock Type, 2015-2018</i>			
Jenis Ternak		2015	2016	2017	2018
<i>Type of Livestock</i>					
(1)		(2)	(3)	(4)	(5)
01.	Sapi/Cow	127	145	138	104
02.	Sapi Perah/Dairy Cow	-	-	-	-
03.	Kuda/Horse	9	8	8	8
04.	Kambing/Goat	1 380	1 660	1 830	1 230
05.	Domba/Sheep	940	1 110	1 200	870
06.	Babi/Pig	54	15	10	8
07.	Itik/Duck	3 100	3 300	4 500	3 700
08.	Ayam Ras/Hen	-	-	-	-
09.	Ayam Buras/Domestic Hen	13 000	12 750	13 500	11 900
Sumber : Dinas Ketahanan Pangan dan Pertanian Kota Mojokerto					

AGRICULTURE

Tabel	5.4.2	Banyaknya Ternak yang Dipotong Menurut Jenisnya per Bulan, 2018					
<i>Table</i>		<i>Number of Slaughtered Livestock by Type and Month, 2018</i>					
	Bulan	Sapi	Kambing	Domba	Ayam Buras	Ayam Ras	Itik
	<i>Month</i>	<i>Cow</i>	<i>Goat</i>	<i>Sheep</i>	<i>Domestic Hen</i>	<i>Hen</i>	<i>Duck</i>
	(1)	(2)	(3)	(4)	(5)	(6)	(7)
1.	Januari/January	294	630	485	18 250	54 500	7 100
2.	Februari/February	290	655	490	18 450	54 900	7 050
3.	Maret/March	326	660	515	18 450	54 300	7 200
4.	April/April	352	640	485	18 400	54 500	6 950
5.	Mei/May	354	675	480	18 450	54 050	7 050
6.	Juni/June	372	670	505	18 500	54 400	7 100
7.	Juli/July	376	635	510	18 260	53 500	7 000
8.	Agustus/August	471	1 141	495	18 275	53 400	6 900
9.	September/September	286	641	520	18 400	53 650	6 850
10.	Oktober/October	312	629	510	18 140	53 350	6 890
11.	November/November	324	629	520	18 250	53 360	6 800
12.	Desember/December	305	643	546	18 380	53 900	7 090
Mojokerto		4 062	8 248	6 061	220 205	647 810	83 980
Sumber : Dinas Ketahanan Pangan dan Pertanian Kota Mojokerto							

Tabel	5.4.3	Produksi Telur Menurut Jenis Unggas (Kg), 2008-2018			
<i>Table</i>		<i>Eggs Production by Kinds of Poultry (Kg), 2008-2018</i>			
Tahun <i>Year</i>	Ayam Buras <i>Domestic Hen</i>	Ayam Ras <i>Pedigree Hen</i>	Itik <i>Ducks</i>	Jumlah <i>Total</i>	
(1)	(2)	(3)	(4)	(5)	
2008	6 155	-	15 249	21 404	
2009	5 995	384 000	15 294	405 289	
2010	5 609	386 000	18 718	410 327	
2011	6 045	390 000	2 176	398 221	
2012	7 022	380 000	5 119	392 141	
2013	6 241	390 000	4 001	400 242	
2014	5 057	-	11 560	16 617	
2015	7 455	396 000	18 110	421 565	
2016	7 240	-	22 962	30 202	
2017	7 742	-	32 290	40 032	
2018	7 509	-	30 675	38 184	
Sumber : Dinas Ketahanan Pangan dan Pertanian Kota Mojokerto					

AGRICULTURE

5.5 PERIKANAN/FISHERY				
Tabel	5.5.1	Luas Area Pemeliharaan Ikan Darat Menurut Kecamatan (Ha), 2007-2018		
Table		Area of Inland Fishery by District (Ha) , 2007-2018		
Tahun Year	Kecamatan/District			Total
	Prajurit Kulon	Magersari	Kranggan	
(1)	(2)	(3)	(4)	(5)
2007	57.16	5.04		62.20
2008	57.16	5.04		62.20
2009	57.16	5.04		62.20
2010	64.66	9.24		73.90
2011	70.90	10.30		81.20
2012	70.94	10.33		81.27
2013	26.51	12.30		38.81
2014	10.20	8.25		18.45
2015	10.20	8.25		18.45
2016	10.42	8.55		18.97
2017	10.42	8.55	-	18.97
2018	6.75	4.85	4.70	16.30

Sumber : Dinas Ketahanan Pangan dan Pertanian Kota Mojokerto

Tabel	5.5.2	Luas Area Pemeliharaan Ikan Darat Menurut Tempat Usaha (Ha), 2007-2018				
<i>Table</i>		<i>Area of Inland Fishery by Place (Ha), 2007-2018</i>				
Tahun <i>Year</i>	Waduk <i>Water Reservoir</i>	Perairan Umum <i>Open</i>	Kolam <i>Fresh Water</i>	Karamba <i>Cage</i>	Jumlah <i>Total</i>	
(1)	(2)	(3)	(4)	(5)	(6)	
2007	1.10	55.00	6.10	-	62.20	
2008	1.10	55.00	6.10	-	62.20	
2009	1.10	55.00	6.10	-	62.20	
2010	1.10	55.00	17.80	-	73.90	
2011	1.10	62.00	18.10	-	81.20	
2012	1.10	62.00	18.17	-	81.27	
2013	1.10	16.80	20.91	-	38.81	
2014	-	16.00	18.40	-	34.40	
2015	-	16.00	18.45	-	34.45	
2016	-	16.00	18.97	-	34.97	
2017	-	16.00	18.97	-	34.97	
2018	-	16.00	16.30	-	32.30	
Sumber : Dinas Ketahanan Pangan dan Pertanian Kota Mojokerto						

AGRICULTURE

Tabel	5.5.3	Produksi Ikan Darat Menurut Kecamatan (Kg), 2007-2018			
<i>Table</i>		<i>Production of Fish by District (Kg), 2007-2018</i>			
Tahun	Kecamatan/District			Jumlah	
<i>Year</i>	Prajurit Kulon	Magersari	Kranggan	<i>Total</i>	
(1)	(2)	(3)	(4)	(5)	
2007	17 700	8 900		26 600	
2008	22 775	11 125		33 900	
2009	23 489	11 645		35 134	
2010	17 188	12 277		29 465	
2011	14 079	17 368		31 447	
2012	12 139	52 025		64 164	
2013	97 783	84 633		182 416	
2014	t/s	t/s		-	
2015	96 120	91 283		187 403	
2016	96 185	91 319		187 504	
2017	124 939	120 073	-	245 012	
2018	141 302	138 000	60 604	339 906	

Sumber : Dinas Ketahanan Pangan dan Pertanian Kota Mojokerto

Tabel	5.5.4	Produksi Ikan Darat Menurut Jenisnya (Kg), 2015-2018			
<i>Table</i>		<i>Production of Fish by Kinds (Kg), 2015-2018</i>			
Tahun		Tahun/Year			
<i>Year</i>		2015	2016	2017	2018
(1)		(2)	(3)	(4)	(5)
1. Ikan Nila		18 305	17 466	22 181	42 078
2. Ikan Lele		129 573	130 653	178 599	225 491
3. Ikan Gurami		18 587	17 763	18 171	27 329
4. Lainnya/ <i>Others</i>		20 936	21 622	26 061	36 831
Mojokerto		187 401	187 504	245 012	331 729
Sumber : Dinas Ketahanan Pangan dan Pertanian Kota Mojokerto					

Industri Besar Sedang



Industri Kecil



Industri Besar Sedang



6

INDUSTRI DAN ENERGI INDUSTRI AND ENERGY



INDUSTRI, PERTAMBANGAN, ENERGI DAN KONSTRUKSI

PENJELASAN TEKNIS

1. Pengumpulan data industri besar dan sedang dilakukan melalui Survei Industri Besar dan Sedang yang dilaksanakan setiap tahun secara lengkap (sensus) sejak tahun 1975. Survei Industri Besar dan Sedang mencakup semua perusahaan industri yang mempunyai tenaga kerja 20 orang atau lebih dengan menggunakan kuesioner II A.
2. Klasifikasi industri yang digunakan dalam survei ini berdasar kepada Klasifikasi Baku Lapangan Usaha Indonesia (KBLI). KBLI adalah klasifikasi lapangan usaha yang berdasar kepada *International Standard Industrial Classification of All Economic Activities* (ISIC) revisi 4 yang telah disesuaikan dengan kondisi Indonesia.
3. **Industri manufaktur** adalah suatu kegiatan ekonomi yang melakukan kegiatan mengubah suatu barang dasar secara mekanis, kimia, atau dengan tangan sehingga menjadi barang jadi/setengah jadi, dan atau barang yang kurang nilainya menjadi barang yang lebih tinggi nilainya, dan sifatnya lebih dekat kepada

TECHNICAL NOTES

1. *Data collection of large and medium scale manufacturing is conducted through The Large and Medium Manufacturing Establishment Survey that has been done annually for all industries (census) since 1975. Large and Medium Manufacturing Establishment Survey covers all manufactures/industries with 20 workers or more by questionnaire II A.*
2. *The industrial classification adopted in this survey refers to the Klasifikasi Baku Lapangan Usaha Indonesia (KBLI). KBLI is classification of economic activities based on the International Standard Industrial Classification of All Economic Activities (ISIC rev 4) that has been modified according to the local condition in Indonesia.*
3. **Manufacturing industry** is defined as an economic activity processing basic goods mechanically, chemicals or manually into final or intermediate goods. It is also defined as processing of lower value goods into higher value goods as final or intermediate products. The activities also include services for

INDUSTRY, MINING, ENERGY, AND CONSTRUCTION

pemakai akhir. Termasuk dalam kegiatan ini adalah jasa industri dan pekerjaan perakitan.

4. **Jasa industri** adalah kegiatan industri yang melayani keperluan pihak lain. Pada kegiatan ini bahan baku disediakan oleh pihak lain sedangkan pihak pengolah hanya melakukan pengolahannya dengan mendapat imbalan sebagai balas jasa (upah maklon).
5. **Perusahaan atau usaha industri** adalah suatu unit (kesatuan) usaha yang melakukan kegiatan ekonomi, bertujuan menghasilkan barang atau jasa, terletak pada suatu bangunan atau lokasi tertentu, dan mempunyai catatan administrasi tersendiri mengenai produksi dan struktur biaya serta ada seorang atau lebih yang bertanggung jawab atas usaha tersebut.
6. Industri manufaktur dikelompokkan ke dalam 4 golongan berdasarkan banyaknya pekerja, yaitu: industri besar (100 orang pekerja atau lebih), industri sedang/menengah (20–99 orang pekerja), industri kecil (5–19 orang pekerja), dan industri mikro (1–4 orang pekerja).

manufacturing and assembling.

4. **Services for manufacturing** is defined as a manufacturing activity which serving other manufacturing establishments. In this case, raw materials are supplied by others while the workers are paid as a compensation for processing raw materials.
5. **A manufacturing establishment** is defined as a production unit engaged in economic activity, producing goods or services, located in a building or in a certain location, keeping a business record concerning the production and cost structure, and having a person or more that are responsible to those activities.
6. *Manufacturing industries are categorized into four groups, based on the number of employees: large scale manufacturing (100 employees or more), medium scale manufacturing (20–99 employees), small scale manufacturing (5–19 employees), and micro industry (1–4 employees).*

INDUSTRI, PERTAMBANGAN, ENERGI DAN KONSTRUKSI

7. Pelanggan adalah individu atau kelompok, baik rumah tangga, perusahaan atau institusi non profit yang membeli air bersih dari perusahaan air bersih.
8. Air disalurkan adalah volume air bersih dari perusahaan air bersih
7. *Customers are individuals or groups, whether household, company or non-profit institutions that buy water supply from water supply establishment.*
8. *Distributed water is the volume of water supply from water supply establishment.*

INDUSTRY, MINING, ENERGY, AND CONSTRUCTION

ULASAN

DESCRIPTION

Sampai akhir 2018 PT. PLN (Persero) memiliki jumlah pelanggan sebesar 191.935 pelanggan, dengan daya terpasang sebesar 811.726,03 KVA mencatatkan jumlah yang terjual sebesar 157.118.379 Kwh dengan nilai produksi sejumlah 158.283.839.000 (Tabel 6.2.1)

Until the end of 2018 PT. PLN (Persero) has 191,935 subscribers, with installed power of 811,726.03 KVA recording total sales of 157,118,379 Kwh with a production value of 158,283,839,000 (Table 6.2.1)

Pada tahun 2018 pelanggan air bersih di Kota Mojokerto sebanyak 5.186 pelanggan. Sedangkan jumlah air yang disalurkan sebesar 926.021 m3 dengan nilai 2.559.505.281 rupiah (Tabel 6.2.6).

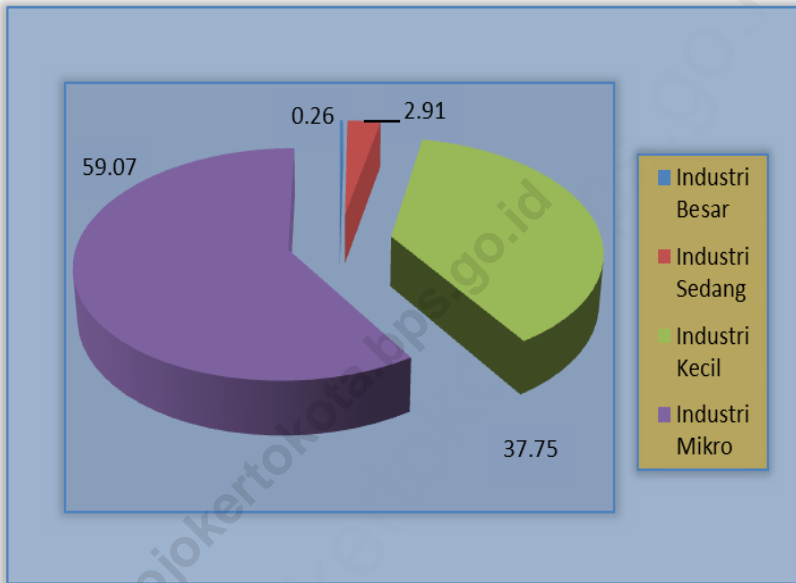
In 2018 there were 5,186 clean water customers in Mojokerto City. While the amount of water supplied was 926,021 m3 with a value of 2,559,505,281 rupiah (Table 6.2.6).

INDUSTRI, PERTAMBANGAN, ENERGI DAN KONSTRUKSI

Gambar
Picture 6.1

Persentase Perusahaan Menurut Klasifikasi Industri di Kota Mojokerto, 2018

Percentage of Companies by Industrial Classification in Mojokerto City, 2018



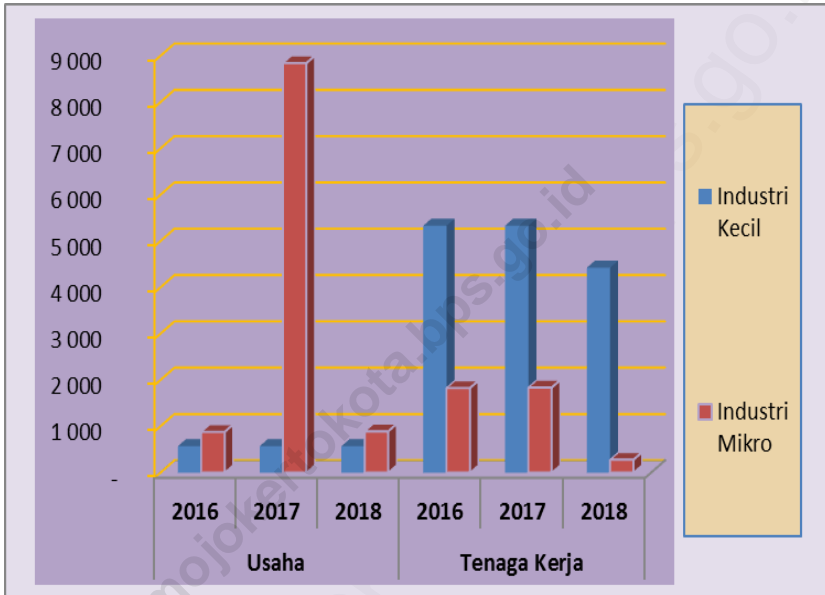
INDUSTRY, MINING, ENERGY, AND CONSTRUCTION

Gambar
Picture

6.2

Perkembangan Usaha dan Tenaga Kerja Industri Mikro Kecil di Kota Mojokerto, 2016-2018

Business Development and Manpower of Micro Small Industry in Mojokerto City, 2016-2018



INDUSTRI, PERTAMBANGAN, ENERGI DAN KONSTRUKSI

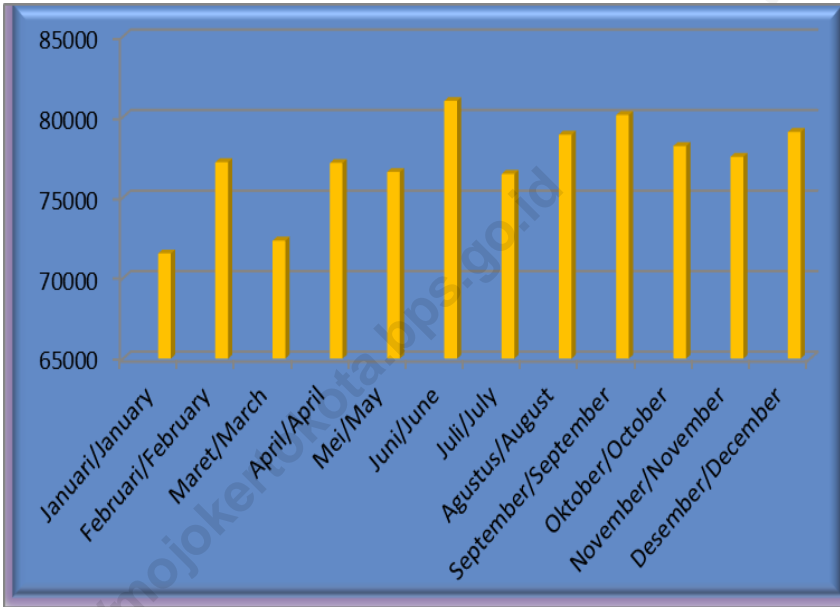
Gambar

Table

6.3

**Jumlah air yang disalurkan ke pelanggan
Menurut Bulan (m3), 2018**

*Number of Clean water distributed to Customer
by Month (m3), 2018*



INDUSTRY, MINING, ENERGY, AND CONSTRUCTION

6.1 INDUSTRI/INDUSTRY

Tabel 6.1.1 Jumlah Perusahaan, Tenaga Kerja, Nilai Produksi dan Nilai Investasi Menurut Klasifikasi Industri di Kota Mojokerto, 2018
Table 6.1.1 Number of Establishment, Employees, Production and Investment Value by Industrial Classification in Mojokerto City, 2018

Klasifikasi Industri <i>Industrial Classification</i>	Perusahaan <i>Establishments</i>	Tenaga Kerja <i>Employee</i>	Nilai Produksi (Juta) <i>Production Value</i>	Nilai Investasi (Juta) <i>Investment Value</i>
(1)	(2)	(3)	(4)	(5)
01. Industri Besar <i>Large Scale Industries</i>	4	3 287	1 843 350.48	213 460.82
02. Industri Sedang <i>Medium Scale Industries</i>	44	972	115 442.37	20 013.35
03. Industri Kecil <i>Small Scale Industries</i>	570	4 424	217 224.66	27 228.16
04. Industri Mikro <i>Micro Scale Industries</i>	892	2 769	146 387.35	3 745.25
Jumlah/Total	2018	1 510	11 452	2 322 404.86
	2017	1 502	11 407	2 321 836.23

Sumber : Dinas Perindustrian dan Perdagangan Kota Mojokerto

Source : *Industry and Commerce of Mojokerto City*

INDUSTRI, PERTAMBANGAN, ENERGI DAN KONSTRUKSI

Tabel 6.1.2 Perkembangan Industri Besar dan Sedang, 2016-2018
Table Growth of Large and Medium Scale Industries, 2016-2018

Uraian <i>Description</i>	Tahun/Year		
	2016	2017	2018
(1)	(2)	(3)	(4)
01. Jumlah Unit Usaha (Unit) <i>Enterprises</i>	48	48	48
02. Jumlah Tenaga Kerja (Orang) <i>Man Power</i>	4 239	4 239	4 259
03. Jumlah Nilai Produksi (Juta Rp) <i>Total Output</i>	1 958 692.85	1 958 692.85	1 958 793.00
04. Jumlah Nilai Investasi (Juta Rp) <i>Investment Value</i>	233 474.17	233 474.17	233 474.17
05. Jumlah Nilai Ekspor (US \$) <i>Export Value</i>	250 455.57	250 455.57	250 455.57

Sumber : Dinas Perindustrian dan Perdagangan Kota Mojokerto

Source : *Industri and Commerce of Mojokerto City*

INDUSTRY, MINING, ENERGY, AND CONSTRUCTION

Tabel 6.1.3 **Perkembangan Industri Kecil, 2016-2018**
Table *Growth of Small Industries, 2016-2018*

Uraian <i>Description</i>	Tahun/Year		
	2016	2017	2018
(1)	(2)	(3)	(4)
01. Jumlah Unit Usaha (Unit) <i>Enterprises</i>	570	570	570
02. Jumlah Tenaga Kerja (Orang) <i>Man Power</i>	5 331	5 331	4 424
03. Jumlah Nilai Produksi (Juta Rp) <i>Total Output</i>	282 631.99	282 631.99	217 224.66
04. Jumlah Nilai Investasi (Juta Rp) <i>Investment Value</i>	23 770.73	23 770.73	27 228.16
05. Jumlah Nilai Ekspor (US \$) <i>Export Value</i>	-	-	-

Sumber : Dinas Perindustrian dan Perdagangan Kota Mojokerto

Source : *Industri and Commerce of Mojokerto City*

INDUSTRI, PERTAMBANGAN, ENERGI DAN KONSTRUKSI

Tabel 6.1.4 Perkembangan Industri Mikro, 2016-2018
Table 6.1.4 Growth of Micro Industries , 2016-2018

Uraian <i>Description</i>	Tahun/Year		
	2016	2017	2018
(1)	(2)	(3)	(4)
01. Jumlah Unit Usaha (Unit) <i>Enterprises</i>	879	8 843	892
02. Jumlah Tenaga Kerja (Orang) <i>Man Power</i>	1 828	1 837	279
03. Jumlah Nilai Produksi (Juta Rp) <i>Total Output</i>	80 453.19	80 483.00	146 387.35
04. Jumlah Nilai Investasi (Juta Rp) <i>Investment Value</i>	6 833.27	6 891.00	3 745.25
05. Jumlah Nilai Ekspor (US \$) <i>Export Value</i>	-	-	-

Sumber : Dinas Perindustrian dan Perdagangan Kota Mojokerto

Source : *Industri and Commerce of Mojokerto City*

INDUSTRY, MINING, ENERGY, AND CONSTRUCTION

6.2 ENERGI/ENERGY				
Tabel	6.2.1	Jumlah Pelanggan Listrik, Daya Terpasang dan Listrik terjual Menurut Golongan Tarif Kota Mojokerto, 2018		
Table		<i>Number of Consumers, Constructed Capacity and Sales of Electricity, 2018</i>		
		Golongan Tarif <i>Fare Classification</i>	Pelanggan <i>Costumers</i>	Daya Terpasang <i>Contracted Capacity (KVA)</i>
		(1)	(2)	(3)
1. Sosial/Social		S1	-	-
		S2	4 980	10 041.45
		S3	3	2 220.00
2. Rumah Tangga/Household		R1	179 488	117 521.30
		R2	617	2 565.80
		R3	177	2 365.80
3. Usaha, Multiguna dan Hotel		B1	2 546	3 540.95
		B2	1 128	29 854.70
		B3	10	8 340.00
		L	5	27 500.00
4. Industri/Industry		I1	59	473.60
		I2	354	37 246.00
		I3	249	494 645.00
		I4	3	60 000.00
5. Gedung, Kanor/Office		P1	284	2 916.25
		P2	1	240.00
6. Jalan/Street		P3	2 031	12 255.18
Jumlah/Total			191 935	811 726.03

INDUSTRI, PERTAMBANGAN, ENERGI DAN KONSTRUKSI

Lanjutan Tabel/Continued Table 6.2.1			
Golongan Tarif Fare Classification		Terjual/Sold (KWh)	Nilai Produksi Production Value (000)
(1)		(4)	(5)
1. Sosial/Social	S1	-	954 433
	S2	1 268 015	
	S3	582 432	
2. Rumah Tangga/Household	R1	20 422 887	16 971 945
	R2	271 244	
	R3	175 729	
3. Usaha, Multiguna dan Hotel	B1	507 417	6 134 049
	B2	3 190 896	
	B3	1 044 381	
	L	26 065	
4. Industri/Industry	I1	41 286	128 717 518
	I2	4 403 509	
	I3	105 704 644	
	I4	15 737 520	
5. Gedung, Kanor/Office	P1	443 948	5 463 032
	P2	9 600	
6. Jalan/Street	P3	3 288 806	42 863
Jumlah/Total		157 118 379	158 283 839
Sumber : PT PLN Kota Mojokerto			

INDUSTRY, MINING, ENERGY, AND CONSTRUCTION

Tabel	6.2.2	Banyaknya Pelanggan Menurut Golongan Tarif, 2016-2018		
		Number of Consumers by Fare Classification, 2016-		
Table				
Golongan Tarif Fare Classification		Tahun/Year		
		2016	2017	2018
(1)		(2)	(3)	(3)
1. Sosial/Social		S1	-	-
		S2	677	4 525
		S3	-	3
2. Rumah Tangga/Household		R1	24 717	167 211
		R2	212	980
		R3	33	95
3. Usaha, Multiguna dan Hotel		B1	1 479	6 496
		B2	402	1 399
		B3	5	8
		L	-	5
4. Industri/Industry		I1	11	51
		I2	60	212
		I3	7	63
		I4	-	3
5. Gedung, Kanor/Office		P1	128	360
		P2	-	-
6. Jalan/Street		P3	371	1 183
Jumlah/Total			28 102	182 594
				191 935
Sumber : PT PLN Kota Mojokerto				

INDUSTRI, PERTAMBANGAN, ENERGI DAN KONSTRUKSI

Tabel	6.2.3	Banyaknya Daya Terpasang (kVA) Menurut Golongan Tarif, 2016-2018		
Table		Number of Constructed Capacity by Fare Classification,		
Golongan Tarif <i>Fare Classification</i>		Tahun/Year		
		2016	2017	2018
(1)		(2)	(3)	(3)
1. Sosial/Social				
	S1	-	-	-
	S2	3 884	10 255	10 041.45
	S3	-	2 775	2 220.00
2. Rumah Tangga/Household				
	R1	19 638	127 834	117 521.30
	R2	849	4 032	2 565.80
	R3	346	1 088	2 365.80
3. Usaha, Multiguna dan Hotel				
	B1	2 725	11 306	3 540.95
	B2	8 812	27 006	29 854.70
	B3	6 020	7 820	8 340.00
	L	-	28	27 500.00
4. Industri/Industry				
	I1	95	467	473.60
	I2	4 938	19 963	37 246.00
	I3	6 095	161 400	494 645.00
	I4	-	130 000	60 000.00
5. Gedung, Kanor/Office				
	P1	2 011	4 438	2 916.25
	P2	-	-	240.00
6. Jalan/Street				
	P3	1 466	6 136	12 255.18
Mojokerto		56 879	514 548	811 726
Sumber : PT PLN Kota Mojokerto				

INDUSTRY, MINING, ENERGY, AND CONSTRUCTION

Tabel	6.2.4	Banyaknya Konsumsi Energi Listrik Menurut Golongan Tarif, 2018	
<i>Table</i>		<i>Number of Electricity Consumption by Fare Classification, 2018</i>	
		Golongan Tarif <i>Fare Classification</i>	Konsumsi Energi Listrik <i>Electricity Consumption</i>
		(1)	(2)
		1. Sosial/Social	S1 -
			S2 1 268 015
			S3 582 432
		2. Rumah Tangga/Household	R1 20 422 887
			R2 271 244
			R3 175 729
		3. Usaha, Multiguna dan Hotel	B1 507 417
			B2 3 190 896
			B3 1 044 381
			L 26 065
		4. Industri/Industry	I1 41 286
			I2 4 403 509
			I3 105 704 644
			I4 15 737 520
		5. Gedung, Kantor/Office	P1 443 948
			P2 9 600
		6. Jalan/Street	P3 3 288 806
		Mojokerto	157 118 379
Sumber : PT PLN Kota Mojokerto			
Source : State Electricity Company of Mojokerto Branch			
Catatan/Note : S4 DAN SS4 tergabung dalam S3			
U1 menjadi B1; U2+H1+H2 menjadi B2; U3 + H3 menjadi B3; U4 ke			
G1 menjadi P1; G2 menjadi P2; J menjadi P3			

INDUSTRI, PERTAMBANGAN, ENERGI DAN KONSTRUKSI

Tabel	6.2.5	Jumlah Nilai Produksi Listrik Menurut Golongan Tarif (Rp.000,-), 2018	
Table		Number of Electricity Production Value by Fare Classification, 2018	
		Golongan Tarif Fare Classification	Nilai Produksi Listrik
		(1)	(2)
		1. Sosial/Social	
		S1	
		S2	954 433
		S3	
		2. Rumah Tangga/Household	
		R1	
		R2	16 971 945
		R3	
		3. Usaha, Multiguna dan Hotel	
		B1	
		B2	6 134 049
		B3	
		L	
		4. Industri/Industry	
		I1	
		I2	128 717 518
		I3	
		I4	
		5. Gedung, Kantor/Office	
		P1	
		P2	5 463 032
		6. Jalan/Street	
		P3	42 863
		Mojokerto	158 283 839
Sumber : PT PLN Kota Mojokerto			
Source : State Electricity Company of Mojokerto Branch			

INDUSTRY, MINING, ENERGY, AND CONSTRUCTION

Tabel	6.2.6	Jumlah Pelanggan, Air yang Disalurkan dan Nilai Produksi Menurut Jenis Pelanggan di Kota Mojokerto, 2018		
<i>Table</i>		<i>Number of Customer, Distributed Clean Water and Production</i>		
Golongan Tarif <i>Fare Classification</i>		Pelanggan <i>Customers</i>	Air Disalurkan <i>Distributed Water (m³)</i>	Nilai/Value (rupiah)
(1)		(2)	(3)	(4)
1.	Sosial Umum	4	2 860	2 804 035
2.	Sosial Khusus	12	2 136	3 257 145
3.	Rumah Tangga A	2 036	333 814	681 917 530
4.	Rumah Tangga B	2 958	520 824	1 427 279 411
5.	Rumah Tangga C	-	-	-
6.	Rumah Tangga D	-	-	-
7.	Instansi	50	33 513	165 040 065
8.	Niaga Kecil	103	21 286	138 961 335
9.	Niaga Besar	20	9 663	90 199 040
10.	Industri Kecil	-	-	-
11.	Industri Besar	2	1 115	10 846 720
12.	Pelabuhan/Dermag	-	-	-
13.	Tangki dan lain sbg	1	810	39 200 000
Jumlah/Total		5 186	926 021	2 559 505 281
Sumber : Perusahaan Daerah Air Minum Kota Mojokerto				

INDUSTRI, PERTAMBANGAN, ENERGI DAN KONSTRUKSI

Tabel	6.2.7 Menurut Bulan, 2018			
Table	Number of Customer and Distributed Clean Water by			
Bulan Month	Pelanggan Customers	Air Disalurkan Distributed Water (m ³)	Nilai/Value (000 rupiah)	
(1)	(2)	(3)	(4)	
1. Januari/January	5 038	71 524	190 252.74	
2. Februari/February	5 058	77 185	210 041.62	
3. Maret/March	5 059	72 321	201 370.62	
4. April/April	5 043	77 140	211 561.03	
5. Mei/May	5 022	76 578	214 906.84	
6. Juni/June	4 997	80 991	231 267.50	
7. Juli/July	4 979	76 458	212 710.88	
8. Agustus/August	4 947	78 905	217 160.89	
9. September/September	4 943	80 124	218 210.62	
10. Oktober/October	5 029	78 197	219 319.75	
11. November/November	5 010	77 531	217 148.30	
12. Desember/December	5 186	79 067	215 554.53	
Sumber:	Perusahaan Daerah Air Minum Kota Mojokerto			
Source:	Local State Drinking Water Enterprise of Mojokerto City			

HOTEL & PARIWISATA 7

HOTEL & TOURISM



*Jumlah Kedatangan Tamu Hotel Selama Tahun 2018
sebanyak 877777 orang*



PENJELASAN TEKNIS

1. **Wisatawan mancanegara** (wisman) ialah setiap pengunjung yang mengunjungi suatu negara di luar tempat tinggalnya, didorong oleh satu atau beberapa keperluan tanpa bermaksud memperoleh penghasilan di tempat yang dikunjungi dan lamanya kunjungan tersebut tidak lebih dari satu tahun (12 bulan). Definisi ini mencakup 2 (dua) kategori wisatawan mancanegara, yaitu :
 - a. Wisatawan (turis) ialah setiap pengunjung seperti definisi di atas yang tinggal paling sedikit 24 jam, akan tetapi tidak lebih dari 1 (satu) tahun di tempat yang dikunjungi, dengan maksud antara lain: berlibur, rekreasi, olah raga, bisnis, menghadiri pertemuan, studi, dan kunjungan dengan alasan kesehatan.
 - b. *Excursionist* ialah setiap pengunjung seperti definisi di atas yang tinggal kurang dari 24 jam di tempat yang dikunjungi (termasuk "Cruise passengers"). *Cruise Passengers* ialah setiap pengunjung yang tiba di suatu negara di mana mereka tidak menginap di akomodasi yang tersedia di negara tersebut,

TECHNICAL NOTES

1. **Visitor** is any person visiting a country other than his usual place of residence for any reason other than for earning income in the country visited, and the length of stay is no more than one year (12 months). This definition covers two categories of foreign visitors, namely :
 - a. "Tourist" is any visitor staying for at least 24 hours, but no more than one year, in the country visited, with the intention of visiting, and for any of these purposes: Pleasure, recreation and sports, Business, visiting friends and relatives, missions, attending meetings, conferences, visit for health reasons and study.
 - b. "Excursionist" is any visitor staying less than 24 hours in the country visited including, "Cruise Passengers", i.e. visitors arriving in a country without staying in any accommodation available in the visited country.

TOURISM

misalnya dengan kapal laut.

2. **Rata-rata lama tinggal** adalah rata-rata waktu tinggal wisatawan mancanegara di Indonesia untuk satu kali kunjungan.
 3. Usaha penyediaan akomodasi adalah usaha yang menyediakan pelayanan penginapan yang dapat dilengkapi dengan pelayanan pariwisata lainnya. Usaha penyediaan akomodasi dapat berupa hotel, vila, pondok wisata, bumi perkemahan, persinggahan karavan, dan akomodasi lainnya yang digunakan untuk tujuan pariwisata.
 4. **Hotel** adalah penyediaan akomodasi secara harian berupa kamar-kamar di dalam satu bangunan yang dapat dilengkapi dengan jasa pelayanan makan dan minum, kegiatan hiburan dan atau fasilitas lainnya. Hotel terdiri dari hotel berbintang dan hotel non- bintang.
 5. **Hotel bintang** adalah usaha penyediaan jasa pelayanan penginapan, makan minum serta jasa lainnya bagi umum dengan menggunakan sebagian atau seluruh bangunan. Usaha ini
2. ***Average length of stay** is the average stay duration of foreign visitor in Indonesia for one trip.*
 3. *The business of providing accommodation is a business that provides specialty services that can be equipped with other tourism services. It includes hotel, villa, cottage, camping, caravan stop, and other accommodation that are used for tourism purposes.*
 4. ***Hotel** is a daily supply of accommodation rooms within a building which can be equipped with eating and drinking services, entertainment activities and/or other facilities. Hotel consists of a classified hotel and a non-classified hotel.*
 5. ***A star hotel** is the business of providing an accommodation, eating and drinking as well as other services for the public by using a building or a part of a building. It is managed commercially and meets*

dikelola secara komersial serta memenuhi ketentuan persyaratan sebagai hotel bintang (termasuk berlian) yang ditetapkan dalam surat keputusan instansi yang membinanya. Misalnya hotel bintang lima, hotel bintang empat dan seterusnya.

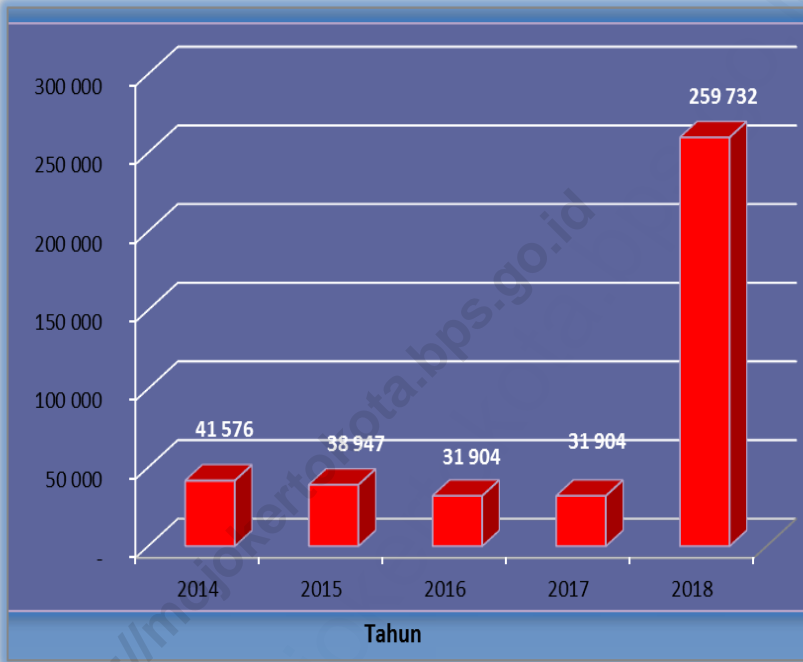
specified requirements as a star hotel (including diamonds) set forth in the decree of fostering agency. For example, five star hotel, four star hotel, and so on.

6. **Tingkat penghunian kamar hotel** adalah persentase banyaknya malam kamar yang dihuni terhadap banyaknya malam kamar yang tersedia.
7. **Rata-rata lamanya tamu menginap** adalah banyaknya malam tempat tidur yang terpakai (malam tamu) dengan banyaknya tamu yang menginap di hotel atau akomodasi lainnya.

6. **Room occupancy rate** is the number of room-nights occupied divided by the number of room-nights available, multiplied by 100 percent.
7. **Average length of stay** is the number of bed-nights used (guest night) divided by the number of guests coming to spend the night at the accommodation.

Gambar 7.1
Picture

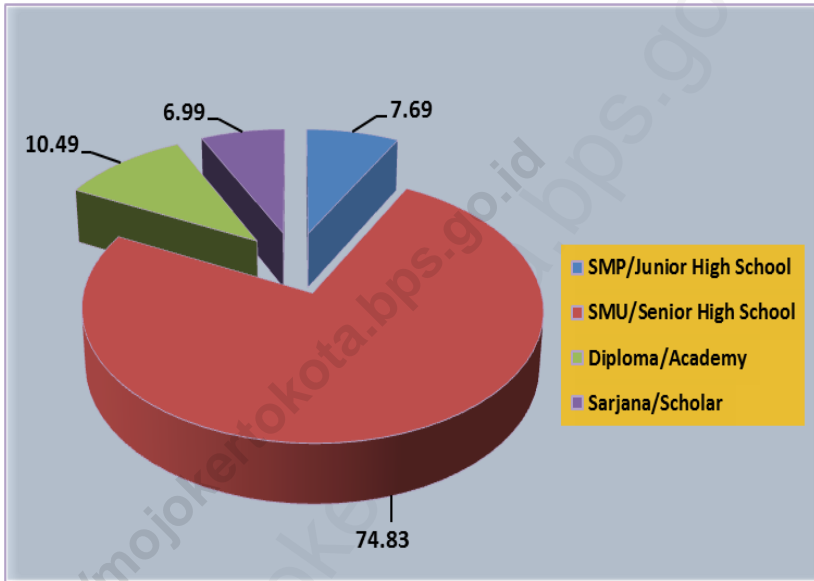
Jumlah Tamu Hotel di Kota Mojokerto, 2014-2018
Number of Hotel's Guest in Mojokerto City, 2014-2018



Gambar 7.2
Picture

Persentase Tenaga Kerja Hotel Menurut Tingkat Pendidikan Yang Ditamatkan, 2018

Percentage of Manpower Sector Hotel by Education Attainment, 2018



7. PARIWISATA

7.1 HOTEL

Tabel 7.1.1 Hotel Berdasarkan Alamat, Nomor Telepon dan Klasifikasinya, 2018
Table 7.1.1 Hotel by Addresses, Telephone Number and Its Classification, 2018

Nama Hotel <i>Hotel Name</i>	Alamat <i>Address</i>	No.Telp	Klasifikasi <i>Classification</i>
(1)	(2)	(3)	(4)
01. Hotel Naga Mas	- Jalan Pahlawan 23	321803	Non Bintang
02. Hotel Raden Wijaya	- Jalan Raden Wijaya	383939	Non Bintang
03. Hotel Tenera	- Jalan Cokroaminoto	322904	Non Bintang
04. Hotel Slamet	- Jalan PB Sudirman 5	321400	Non Bintang
05. Hotel Sekar Putih	- Jalan Raya By Pass 1	321294	Non Bintang
06. Hotel Tegal Sari	- Jalan R. Wijaya 17 D	323385	Non Bintang
07. Hotel Surya Mojop	- Jalan Pahlawan 40	395726	Non Bintang
08. Hotel Surya Kertaji	- Jalan Raya By Pass	331330	Non Bintang
09. Hotel Asri	- Jalan Raya By Pass	3715187	Non Bintang
10. Hotel De Resort	- Jalan Raya By Pass	383636	Bintang 2
11. Hotel Ayola Sunris	- Jalan Benteng Panca	5284999	Bintang 3

Sumber : Dinas Pemuda, Olahraga, Kebudayaan, dan Pariwisata Kota Mojokerto
 Source : Youth, Sports, Culture, and Tourism Service of Mojokerto City

Tabel 7.1.2 Jumlah Hotel, Kamar dan Tempat Tidur di Kota Mojokerto, 2005-2018
Table Number of Hotels, Room and Beds in Mojokerto City, 2005-2018

Kecamatan Subdistrict	Hotel Hotels	Kamar / Rooms		Tempat Tidur / Beds	
		Non Suite	Suite	Non Suite	Suite
(1)	(2)	(3)	(4)	(5)	(6)
2005	8	241	27	386	37
2006	8	291	7	440	7
2007	8	243	6	347	8
2008	8	309	26	435	41
2009	8	281	30	391	46
2010	8	312	18	425	33
2011	8	317	20	477	37
2012	8	309	26	435	41
2013	9	293	47	399	63
2014	9	272	43	427	77
2015	10	268	34	336	61
2016	10	315	39	397	45
2017*)	11	315	39	397	45
2018	11	403	49	403	49

Sumber : Dinas Pemuda, Olahraga, Kebudayaan, dan Pariwisata Kota Mojokerto
 Source : Youth, Sports, Culture, and Tourism Service of Mojokerto City

TOURISM

Tabel 7.1.3 Jumlah Tamu Datang Menurut Status Kewarganegaraan (Orang), 2005-2018
Table Number of Visitor Arrival by Nationality Status (Person), 2005-2018

Kecamatan <i>Subdistrict</i>	Jumlah Tamu Datang <i>Number of Visitor Arrival</i>		Jumlah <i>Total</i>
	Domestik (WNI) <i>Domestic</i>	Asing (WNA) <i>Foreign</i>	
(1)	(2)	(3)	(4)
2005	93 391	313	93 704
2006	47 760	170	47 930
2007	43 382	49	43 431
2008	44 042	147	44 189
2009	44 338	196	44 534
2010	43 745	135	43 880
2011	52 852	250	53 102
2012	48 387	154	48 541
2013	52 731	227	52 958
2014	41 354	222	41 576
2015	38 789	158	38 947
2016	31 645	259	31 904
2017*)	31 645	259	31 904
2018	259 563	169	259 732

Sumber : Dinas Pemuda, Olahraga, Kebudayaan, dan Pariwisata Kota Mojokerto

Source : Youth, Sports, Culture, and Tourism Service of Mojokerto City

Tabel 7.1.4 Jumlah Tenaga Kerja Hotel Menurut Tingkat Pendidikan Yang Ditamatkan, 2016-2018
Table Number of Manpower Sector Hotel by Education Attainment, 2016-2018

Pendidikan yang Ditamatkan <i>Education Attainment</i>	Jumlah Tenaga Kerja <i>Number of Manpower</i>		
	2016	2017*)	2018
(1)	(2)	(3)	(4)
1. SMP/Junior High School	11	11	11
2. SMU/Senior High School	95	95	107
3. Diploma/Academy	10	10	15
4. Sarjana/Scholar	7	7	10

Sumber : Dinas Pemuda, Olahraga, Kebudayaan, dan Pariwisata Kota Mojokerto

7.2 KESENIAN

Tabel 7.2.1 Jumlah Kegiatan Kesenian di Kota Mojokerto, 2018
Table Number of Art Activities in Mojokerto City, 2018

Nama Kegiatan Kesenian <i>Name of Art Activities</i>	Jumlah/Total
(1)	(2)
01. Jaranan Campursari	6
02. Qosidah/Musik Islami	2
03. Orkes Melayu	15
04. Ludruk	4
05. Sanggar Tari	3
06. Dalang	2
07. Elektone	5
08. Reog	2
09. Campursari	5
10. Seni Bonsai	1
11. Keroncong	0
12. Sanggar Seni	3
13. Karawitan	1
14. Bengkel Seni Budaya	0
15. Komunitas Film	0
16. Macapat	2
17. Ketoprak	-

Sumber : Dinas Pemuda, Olahraga, Kebudayaan, dan Pariwisata Kota Mojokerto

Source : Youth, Sports, Culture, and Tourism Service of Mojokerto City

NATIONAL BALANCING SYSTEM



PDRB HARGA BERLAKU KOTA MOJOKERTO



PDRB HARGA KONSTAN KOTA MOJOKERTO



DISTRIBUSI PDRB HARGA BERLAKU KOTA MOJOKERTO



PDRB PENGELUARAN KOTA MOJOKERTO

PENJELASAN TEKNIS

1. Penghitungan statistik neraca nasional mengikuti buku petunjuk yang diterbitkan oleh Perserikatan Bangsa Bangsa (PBB) dikenal sebagai Sistem Neraca Nasional (SNN). SNN adalah rekomendasi internasional tentang bagaimana menyusun ukuran aktivitas ekonomi yang sesuai dengan standar neraca baku yang didasarkan pada prinsip-prinsip ekonomi. Rekomendasi yang dimaksud dinyatakan dalam sekumpulan konsep, definisi, klasifikasi, dan aturan neraca yang disepakati secara internasional dalam mengukur indikator tertentu seperti Produk Domestik Bruto (PDB). Salah satu bentuk adaptasi pencatatan statistik nasional adalah melakukan perubahan tahun dasar PDB Indonesia dari tahun 2000 ke 2010. Perubahan tahun dasar PDB dilakukan seiring dengan mengadopsi rekomendasi PBB yang tertuang dalam Sistem Neraca Nasional 2008 (SNA 2008).
2. Produk Domestik Bruto pada tingkat nasional serta Produk Domestik Regional Bruto (PDRB) pada tingkat regional (provinsi) menggambarkan kemampuan suatu wilayah untuk menciptakan nilai

TECHNICAL NOTES

1. *The method used to estimate national accounts statistics is based on the standard guidelines formed by United Nation known as System of National Accounts (SNA). SNA is the internationally agreed standard set of recommendations on how to compile measures of economic activity in accordance with strict accounting conventions based on economic principles. The recommendations are expressed in term of a set of concepts, definitions, classifications and accounting rules that comprise the internationally agreed standard for measuring indicators such as Gross Domestic Product (GDP). One of the improvement in the national statistical system is to rebase GDP form base year 2000 to 2010 in order to capture current economic condition. It is in line with the United Nations (UN) recommendation on 2008 SNA.*
2. *The basic measure of the value added arising from economic activity is known as Gross Domestic Product at the national level and Gross Regional Domestic Product*

NATIONAL BALANCING SYSTEM

tambah pada suatu waktu tertentu. Untuk menyusun PDB maupun PDRB digunakan 2 pendekatan, yaitu lapangan usaha dan pengeluaran. Keduanya menyajikan komposisi data nilai tambah dirinci menurut sumber kegiatan ekonomi (lapangan usaha) dan menurut komponen penggunaannya. PDB maupun PDRB dari sisi lapangan usaha merupakan penjumlahan seluruh komponen nilai tambah bruto yang mampu diciptakan oleh sektor-sektor ekonomi atas berbagai aktivitas produksinya. Sedangkan dari sisi pengeluaran menjelaskan tentang penggunaan dari nilai tambah tersebut.

3. PDB menurut lapangan usaha mengalami perubahan klasifikasi dari 9 lapangan usaha menjadi 17 lapangan usaha. PDB menurut lapangan usaha dirinci menurut total nilai tambah dari seluruh sektor ekonomi yang mencakup lapangan usaha Pertanian, Kehutanan, dan Perikanan; Pertambangan dan Penggalian; Industri Pengolahan; Pengadaan Listrik dan Gas; Pengadaan Air, Pengelolaan Sampah, Limbah dan Daur Ulang; Konstruksi; Perdagangan Besar dan Eceran, Reparasi Mobil dan Sepeda Motor;

(GRDP) at the regional level (provinces/regencies/municipalities). To compile these statistics, two approaches have been used, i.e. "production approach" and "expenditure approach". The first approach is to measure value added produced by various kinds of economic activities, while the second approach is to measure final uses of the country's output. In other words, GDP/GRDP is the sum of total value added produced by all economic industries (activities) and the way of using it.

3. *GDP by industry classification changes from 9 sectors to 17 industries. GDP by industry is classified by types of economic activities such as Agriculture, Forestry and Fishing; Mining and Quarrying; Manufacturing; Electricity and Gas; Water supply, Sewerage, Waste Management and Remediation Activities; Construction; Wholesale and Retail Trade; Repair of Motor Vehicles and Motorcycles; Transportation and Storage; Accommodation and Food Service Activities; Information and*

Transportasi dan Pergudangan; Penyediaan Akomodasi dan Makan Minum; Informasi dan Komunikasi; Jasa Keuangan dan Asuransi; Real Estat; Jasa Perusahaan; Administrasi Pemerintahan, Pertahanan dan Jaminan Sosial Wajib; Jasa Pendidikan; Jasa Kesehatan dan Kegiatan Sosial; dan Jasa lainnya.

Communication; Financial and Insurance Activities; Real Estate Activities; Business Activities; Public Administration; Defence and Compulsory Social Security; Education; Human Health and Social Work Activities; and Other Services Activities.

4. PDB menurut pengeluaran mengalami perubahan klasifikasi dimana pengeluaran konsumsi Lembaga Non Profit yang Melayani Rumah Tangga (LNPRT) yang sebelumnya termasuk bagian dari pengeluaran konsumsi rumah tangga menjadi komponen terpisah. Sehingga klasifikasi PDB menurut pengeluaran dirinci menjadi 7 komponen yaitu komponen pengeluaran konsumsi rumah tangga, pengeluaran konsumsi LNPRT, pengeluaran konsumsi pemerintah, pembentukan modal tetap bruto, perubahan inventori, ekspor barang dan jasa, dan impor barang dan jasa.
5. Pengeluaran konsumsi rumah tangga mencakup berbagai pengeluaran konsumsi akhir rumah tangga atas barang dan jasa untuk memenuhi kebutuhan individu ataupun kelompok secara langsung.

4. *GDP by expenditure classification changes where consumption expenditure Non-profit Institutions Serving Households (NPISH) previously included as part of household consumption expenditure is taken out into separate component. So that, GDP by type of expenditures is classified into: household consumption expenditure, NPISH consumption expenditure, government consumption expenditure, gross fixed capital formation, changes in inventories, exports of goods and services, and imports of goods and services.*

5. *Household consumption expenditures consist of expenditures incurred by households, which are used for both individual or collective needs.*

NATIONAL BALANCING SYSTEM

Pengeluaran rumah tangga di sini mencakup makanan dan minuman selain restoran; pakaian, alas kaki dan jasa perawatannya; perumahan dan perlengkapan rumah tangga; kesehatan dan pendidikan; transportasi dan komunikasi; restoran dan hotel serta lainnya.

6. Pengeluaran Konsumsi Pemerintah terdiri dari Pengeluaran Konsumsi Individu dan Pengeluaran Konsumsi Kolektif. Barang dan jasa individu merupakan barang dan jasa privat, dimana ciri-ciri barang privat adalah
- Scarcity, yaitu ada kelangkaan/keterbatasan dalam jumlah;
 - Excludable consumption, yaitu konsumsi suatu barang dapat dibatasi hanya pada mereka yang memenuhi persyaratan tertentu (biasanya harga);
 - Rivalrous competition, yaitu konsumsi oleh satu konsumen akan mengurangi atau menghilangkan kesempatan pihak lain untuk melakukan hal serupa. Contoh barang dan jasa yang dihasilkan pemerintah dan tergolong sebagai barang dan jasa individu adalah jasa pelayanan kesehatan pemerintah di rumah sakit/puskesmas dan jasa pendidikan di sekolah/universitas negeri. Sedangkan barang dan jasa kolektif ekuivalen dengan barang

Household consumptions are classified into food and beverages other than restaurants; clothing, footwear, and related maintenance services; housing and household equipment; health and education; transport and communication; restaurants and hotels; and others.

6. *Government consumption expenditure consists of Individual Consumption Expenditure and Collective Consumption Expenditure. Individual goods and services are private goods and services, which the characteristics of private goods is a) Scarcity, that there is a scarcity/limited in number; b) Excludable consumption, the consumption of goods can be limited only to those who meet certain requirements (usually the price); c) Rivalrous competition, ie consumption by the consumer will reduce or eliminate the chance of another party to do so. Examples of goods and services produced by government and classified as goods and services of individuals is the government health services in hospitals/health centers and education services in schools/universities. Collective goods and services equivalent to*

publik yang memiliki ciri a) Non rivalry, yaitu penggunaan satu konsumen terhadap suatu barang tidak mengurangi kesempatan konsumen lain untuk juga mengkonsumsi barang tersebut; b) Non excludable, yaitu apabila suatu barang publik tersedia, maka tidak ada yang dapat menghalangi siapapun untuk memperoleh manfaat dari barang tersebut atau dengan kata lain setiap orang memiliki akses ke barang tersebut. Contoh barang dan jasa yang dihasilkan pemerintah dan tergolong sebagai barang dan jasa kolektif adalah jasa pertahanan yang dilakukan TNI dan keamanan yang dilakukan kepolisian.

public goods characterized by a) Non-rivalry, namely the use of a consumer for an item does not reduce the chance of another consumer to also consume goods; b) Non-excludable, i.e. when a public good available, then nothing can hinder anyone to benefit from the goods or in other words everyone has access to the goods. Examples of goods and services produced by government and classified as collective goods and services is carried military defense services and the police's security.

7. Pembentukan Modal Tetap Bruto (PMTB) mencakup pengadaan, pembuatan, dan pembelian barang modal. Barang modal dimaksud adalah barang-barang yang digunakan untuk proses produksi, tahan lama atau yang mempunyai umur pemakaian lebih dari satu tahun seperti bangunan, mesin-mesin dan alat angkutan. Termasuk pula di sini perbaikan besar (berat) yang sifatnya memperpanjang umur atau mengubah bentuk atau kapasitas barang modal tersebut. Pengeluaran barang modal untuk

7. *Gross Fixed Capital Formation (GFCF) includes procurement, manufacture, and the purchase of capital goods. Capital goods are goods which are used for the production process, durable or have a service life of more than one year such as buildings, machinery, and transportation equipment. Including here: huge improvement that are to extend the life or changing the shape or the capacity of the capital goods. Capital expenditures for military purposes*

NATIONAL BALANCING SYSTEM

keperluan militer juga dicakup sebagai PMTB. Klasifikasi komponen PMTB dibagi menjadi 6 sub komponen yaitu Konstruksi; Mesin dan Peralatan; Kendaraan; Peralatan Lainnya; Cultivated Biological Resources (CBR) dan Produk Kekayaan Intelektual.

8. Ekspor barang dan jasa merupakan transaksi perdagangan barang dan jasa dari penduduk (residen) ke bukan penduduk (nonresiden). Impor barang dan jasa adalah transaksi perdagangan dari bukan penduduk ke penduduk. Ekspor atau impor barang terjadi pada saat terjadi perubahan hak kepemilikan barang antara penduduk dengan bukan penduduk (dengan atau tanpa perpindahan fisik barang tersebut). Pada PDB dengan tahun dasar 2010, ekspor dan impor barang dirinci menjadi nonmigas dan migas.
9. Produk Domestik Bruto maupun agregat turunannya disajikan dalam 2 (dua) versi penilaian, yaitu atas dasar "harga berlaku" dan atas dasar "harga konstan". Disebut sebagai harga berlaku karena seluruh agregat dinilai dengan menggunakan harga pada tahun berjalan, sedangkan harga konstan

are also covered as GFCF. GFCF component are classified into six sub-components: Construction; Machinery and Equipment; vehicle; Other equipment; Cultivated Biological Resources (CBR) and Intellectual Property Product.

8. *Exports of goods and services consist of transactions of goods and services from residents to non-residents. Imports of goods and services consist of transaction of goods and services from non-residents to residents. Exports and imports of goods occur when there are changes in ownership of goods between residents and non-residents (with or without physical movements of goods across frontiers). On the GDP at 2010 basic year, exports and imports of goods specified into non oil and gas and oil and gas.*
9. *GDP and its aggregations are presented in two forms: at current market prices and at constant base year market prices. In presenting current market prices, all aggregates are valued at current market prices, while base year constant market prices are shown*

penilaiannya didasarkan kepada harga satu tahun dasar tertentu, dalam publikasi ini digunakan harga tahun 2010.

by valuing all aggregates at fixed base year prices. Year of 2010 is used as the base year in this publication.

10. Laju pertumbuhan Produk Domestik Bruto diperoleh dari perhitungan PDB atas dasar harga konstan. Diperoleh dengan cara mengurangi nilai PDB pada tahun ke-n terhadap nilai pada tahun ke n-1 (tahun sebelumnya), dibagi dengan nilai pada tahun ke n-1, dikalikan dengan 100 persen. Laju pertumbuhan menunjukkan perkembangan agregat pendapatan dari satu waktu tertentu terhadap waktu sebelumnya.

- 10. Growth rate of Gross Domestic Product is derived from GDP at constant market prices. It is obtained by subtracting the value of GDP year n with the value of GDP year n-1, divided by the value of GDP year n-1 then multiplied by 100 percent. The growth rate of GDP explains the income growth during the given period.*

ULASAN

DESCRIPTION

PENDAPATAN REGIONAL

REGIONAL INCOME

Angka PDRB Kota Mojokerto atas dasar harga berlaku (ADHB) menurut lapangan usaha selama kurun waktu empat tahun terakhir adalah masing-masing 24.417.114,8 juta rupiah (2015), 26.652.841,8 juta rupiah (2016), 28.703.889,1 juta rupiah (2017), dan 6.353.870,7 juta rupiah (Tabel 8.1.1). Sementara itu, angka PDRB Kota Mojokerto atas dasar harga konstan (ADHK) 2010 menurut lapangan usaha, selama kurun waktu empat tahun terakhir masing-masing 3.991.374,4 juta rupiah (2015), 4.221.826,6 juta rupiah (2016), 4.460.444,9 juta rupiah (2017), dan 4.719.232,4 juta rupiah (Tabel 8.1.2).

Mojokerto City's GRDP figure based on current prices (ADHB) according to the business field during the last four years is 24,417,114.8 million rupiah (2015), 26,652,841.8 million rupiah (2016), 28,703,889, 1 million rupiah (2017), and 6,353,870.7 million rupiah (Table 8.1.1). Meanwhile, Mojokerto City's GRDP figure based on constant prices (ADHK) in 2010 according to business, during the last four years respectively 3,991,374.4 million rupiah (2015), 4,221,826.6 million rupiah (2016), 4,460,444.9 million rupiah (2017) and 4,719,232.4 million rupiah (Table 8.1.2).

Peranan sektoral terhadap pembentukan PDRB ADHB menurut lapangan usaha tahun 2018 menunjukkan proporsi terbesar pada kategori perdagangan besar dan eceran, yaitu sebesar 30,11 persen. Sedangkan sektor lapangan usaha pengadaan air dan pengolahan limbah mempunyai proporsi terkecil dalam pembentukan PRDB ADHB, yaitu sebesar 0,10 persen (Tabel 8.1.3).

The sectoral role in the formation of ADHB GRDP according to the business field in 2018 shows the largest proportion in the category of wholesale and retail trade, which is 30.11 percent. Whereas the business sector for water supply and sewage treatment has the smallest proportion in the formation of ADDB PRDB, which is 0.10 percent (Table 8.1.3).

Gambar 8.1 Perkembangan Produk Domestik Regional Bruto Atas Dasar Harga Berlaku dan Harga Konstan di Kota Mojokerto (juta rupiah), 2014–2018
Picture
Gross Regional Domestic Product at Current Market Prices by Industry in Mojokerto Municipality (million rupiahs), 2014–2018



8. Sistem Neraca Nasional / System of National Accounts

8.1 Pendapatan Nasional / National Income

Tabel 8.1.1 **Produk Domestik Regional Bruto Atas Dasar Harga Berlaku Menurut Lapangan Usaha di Kota Mojokerto (Juta rupiah), 2014–2018**
Table 8.1.1 **Gross Regional Domestic Product at Current Market Prices by Industry in Mojokerto Municipality (Millions rupiahs), 2014–2018**

Lapangan Usaha Industry		2014	2015	2016	2017	2018
(1)		(2)	(3)	(4)	(5)	(6)
A	Pertanian, Kehutanan, dan Perikanan <i>Agriculture, Forestry, and Fisheries</i>	30 405.2	33 356.3	36 242.8	37 964.1	39 566.0
B	Pertambangan dan Penggalian <i>Mining and excavation</i>	0.0	0.0	0.0	0.0	0.0
C	Industri Pengolahan <i>Processing industry</i>	493 475.9	549 758.0	607 057.6	669 352.0	734 546.3
D	Pengadaan Listrik dan Gas <i>Procurement Electricity and Gas</i>	3 245.4	3 623.4	3 896.1	4 448.0	4 766.0
E	Pengadaan Air, Pengelolaan Sampah, Limbah dan Daur Ulang <i>Water Supply, Waste Management, and Recycling</i>	5 420.0	5 607.2	5 901.3	6 276.1	6 580.3
F	Konstruksi <i>Construction</i>	498 294.2	541 560.9	590 293.6	635 252.4	675 545.2
G	Perdagangan Besar dan Eceran; Reparasi Mobil dan Sepeda Motor <i>Wholesale and Retail Trade; Repair Cars and Motorcycles</i>	1 305 946.5	1 431 175.3	1 571 236.3	1 732 507.9	1 913 304.3
H	Transportasi dan Pergudangan <i>Transportation and Warehousing</i>	115 640.4	127 521.9	140 949.2	157 883.7	171 105.4
I	Penyediaan Akomodasi dan Makan Minum <i>Accommodation and Food Services</i>	287 412.5	322 941.4	366 509.0	402 044.4	440 026.1
J	Informasi dan Komunikasi <i>Information and Communication</i>	541 917.6	587 698.4	634 136.3	692 159.0	737 483.2
K	Jasa Keuangan dan Asuransi <i>Financial Services and Insurance</i>	357 948.4	403 275.7	454 837.7	484 930.2	522 589.7
L	Real Estate	126 341.7	140 016.3	151 339.6	160 951.1	174 732.6
M, N	Jasa Perusahaan <i>Company services</i>	34 439.7	38 193.5	42 042.4	45 875.9	50 484.1
O	Administrasi Pemerintahan, Pertahanan dan Jaminan Sosial Wajib <i>Administration, Defence and Compulsory Social Security</i>	206 186.2	233 319.5	257 043.4	274 567.7	302 621.6
P	Jasa Pendidikan <i>Educational services</i>	202 236.4	226 443.7	251 738.3	266 872.9	282 483.1
Q	Jasa Kesehatan dan Kegiatan Sosial <i>Health Services and Social Activities</i>	51 391.0	56 174.6	61 711.0	69 182.2	73 291.8
R, S, T, U	Jasa lainnya <i>Other services</i>	166 797.7	180 913.5	195 431.6	207 967.2	224 745.0
Produk Domestik Regional Bruto Gross Regional Domestic Bruto		4,427,099.0	24,417,114.8	26,652,841.8	28,703,889.1	6,353,870.7

Sumber/Source : Badan Pusat Statistik Kota Mojokerto/Statistic of Mojokerto Municipality

SISTEM NERACA NASIONAL

Tabel **Produk Domestik Regional Bruto Atas Dasar Harga Konstan 2010 Menurut Lapangan Usaha di Kota Mojokerto (Juta rupiah), 2014–2018**

8.1.2 *Gross Regional Domestic Product at 2010 Constant Market Prices by Industry in Mojokerto Municipality (Millions rupiahs), 2014–2018*

Lapangan Usaha Industry	2014	2015	2016	2017	2018
(1)	(2)	(3)	(4)	(5)	(6)
A Pertanian, Kehutanan, dan Perikanan <i>Agriculture, Forestry, and Fisheries</i>	23 757.1	24 470.5	24 952.6	25 355.7	25 551.2
B Pertambangan dan Penggalian <i>Mining and excavation</i>	0.0	0.0	0.0	0.0	0.0
C Industri Pengolahan <i>Processing industry</i>	402 595.7	427 100.6	451 445.1	479 254.5	506 999.5
D Pengadaan Listrik dan Gas <i>Procurement Electricity and Gas</i>	3 633.3	3 713.0	3 835.6	3 996.8	4 191.6
E Pengadaan Air, Pengelolaan Sampah, Limbah dan Daur Ulang <i>Water Supply, Waste Management, Waste and Recycling</i>	5 217.7	5 346.6	5 561.1	5 837.9	6 085.0
F Konstruksi / <i>construction</i>	420 012.9	434 903.6	455 974.7	483 704.0	511 849.4
G Perdagangan Besar dan Eceran; Reparasi Mobil dan Sepeda Motor <i>Wholesale and Retail Trade; Repair and Maintenance of Motor Vehicles</i>	1 120 277.4	1 185 370.8	1 250 937.6	1 327 943.0	1 410 378.0
H Transportasi dan Pergudangan <i>Transportation and Warehousing</i>	96 877.7	102 007.6	107 657.2	115 047.8	122 207.6
I Penyediaan Akomodasi dan Makan Minum <i>Provisioning accommodation and Eat Drink</i>	229 793.2	244 232.0	261 940.5	281 231.9	303 425.8
J Informasi dan Komunikasi <i>Information and Communication</i>	523 834.6	563 279.3	604 073.1	644 050.1	685 621.5
K Jasa Keuangan dan Asuransi <i>Financial Services and Insurance</i>	280 530.4	297 276.9	315 463.6	325 381.6	340 463.9
L Real Estate	109 028.1	113 705.5	119 383.6	123 842.6	128 755.6
M,N Jasa Perusahaan/ <i>Company services</i>	28 291.5	29 865.5	31 343.7	33 001.9	34 764.2
O Administrasi Pemerintahan, Pertahanan dan Jaminan Sosial Wajib <i>Administration, Defence and Compulsory Social Security</i>	173 388.4	183 381.6	192 780.7	199 252.2	208 050.2
P Jasa Pendidikan/ <i>Educational services</i>	165 026.2	175 620.9	185 641.2	192 720.4	200 803.1
Q Jasa Kesehatan dan Kegiatan Sosial <i>Health Services and Social Activities</i>	45 870.8	47 287.7	50 010.6	52 714.5	55 684.8
R,S,T,U Jasa lainnya/ <i>other services</i>	146 508.6	153 812.4	160 825.9	167 110.0	174 401.0
Produk Domestik Regional Bruto/ Gross Regional Domestic Bruto	3,774,643.6	3,991,374.4	4,221,826.6	4,460,444.9	4,719,232.4

Sumber/Source : Badan Pusat Statistik Kota Mojokerto/Statistic of Mojokerto Municipality

NATIONAL BALANCING SYSTEM

Tabel 8.1.3 **Distribusi Persentase Produk Domestik Regional Bruto Atas Dasar Harga Berlaku Menurut Lapangan Usaha di Kota Mojokerto (persen), 2014–2018**
Table 8.1.3 **Percentage Distribution of Gross Regional Domestic Product at Current Market Prices by Industry in Mojokerto Municipality (percent), 2014–2018**

Lapangan Usaha Industry		2014	2015	2016	2017	2018
(1)		(2)	(3)	(4)	(5)	(6)
A	Pertanian, Kehutanan, dan Perikanan <i>Agriculture, Forestry, and Fisheries</i>	0.69	0.68	0.67	0.65	0.62
B	Pertambangan dan Penggalian / <i>Mining and excavation</i>	0.00	0.00	0.00	0.00	0.00
C	Industri Pengolahan / <i>Processing industry</i>	11.15	11.26	11.30	11.45	11.56
D	Pengadaan Listrik dan Gas <i>Procurement Electricity and Gas</i>	0.07	0.07	0.07	0.08	0.08
E	Pengadaan Air, Pengelolaan Sampah, Limbah dan Daur Ulang <i>Water Supply, Waste Management, Waste and Recycling</i>	0.12	0.11	0.11	0.11	0.10
F	Konstruksi / <i>construction</i>	11.26	11.09	10.99	10.86	10.63
G	Perdagangan Besar dan Eceran, Reparasi Mobil dan Sepeda Motor/ <i>Wholesale and Retail Trade; Repair Cars and Motorcycles</i>	29.50	29.32	29.26	29.62	30.11
H	Transportasi dan Pergudangan / <i>Transportation and Warehousing</i>	2.61	2.61	2.62	2.70	2.69
I	Penyediaan Akomodasi dan Makanan Minum <i>Provisioning accommodation and Eat Drink</i>	6.49	6.62	6.82	6.87	6.93
J	Informasi dan Komunikasi / <i>Information and Communication</i>	12.24	12.04	11.81	11.84	11.61
K	Jasa Keuangan dan Asuransi <i>Financial Services and Insurance</i>	8.09	8.26	8.47	8.29	8.22
L	Real Estate	2.85	2.87	2.82	2.75	2.75
M, N	Jasa Perusahaan / <i>Company services</i>	0.78	0.78	0.78	0.78	0.79
O	Administrasi Pemerintahan, Pertahanan dan Jaminan Sosial Wajib / <i>Administration, Defence and Compulsory Social Security</i>	4.66	4.78	4.79	4.69	4.76
P	Jasa Pendidikan / <i>Educational services</i>	4.57	4.64	4.69	4.56	4.45
Q	Jasa Kesehatan dan Kegiatan Sosial <i>Health Services and Social Activities</i>	1.16	1.15	1.15	1.18	1.15
R,S,T,U	Jasa lainnya / <i>other services</i>	3.77	3.71	3.64	3.56	3.54
Produk Domestik Regional Bruto / Gross Regional Domestic Bruto		100.00	100.00	100.00	100.00	100.00

Sumber/Source: Badan Pusat Statistik Kota Mojokerto/Statistic of Mojokerto Municipality

Tabel 8.1.4 Laju Pertumbuhan Produk Domestik Regional Bruto Atas Dasar Harga Konstan 2010 Menurut Lapangan Usaha di Kota Mojokerto (juta rupiah), 2014–2018
Table 8.1.4 *Growth Rate of Gross Regional Domestic Product at 2010 Constant Market Prices by Industry in Mojokerto Municipality (million rupiahs), 2014–2018*

Lapangan Usaha Industry		2015	2016	2017	2018
(1)		(3)	(4)	(5)	(6)
A	Pertanian, Kehutanan, dan Perikanan / <i>Agriculture, Forestry, and Fisheries</i>	3.00	1.97	1.62	0.77
B	Pertambangan dan Penggalian / <i>Mining and excavation</i>	0.00	0.00	0.00	0.00
C	Industri Pengolahan <i>Processing industry</i>	6.09	5.70	6.16	5.79
D	Pengadaan Listrik dan Gas / <i>Procurement Electricity and Gas</i>	2.19	3.30	4.20	4.88
E	Pengadaan Air, Pengelolaan Sampah, Limbah dan Daur Ulang / <i>Water Supply, Waste Management, Waste and Recycling</i>	2.47	4.01	4.98	4.23
F	Konstruksi/ <i>construction</i>	3.55	4.85	6.08	5.82
G	Perdagangan Besar dan Eceran; Reparasi Mobil dan Sepeda Motor / <i>Wholesale and Retail Trade; Repair Cars and Motorcycles</i>	5.81	5.53	6.16	6.21
H	Transportasi dan Pergudangan / <i>Transportation and Warehousing</i>	5.30	5.54	6.86	6.22
I	Penyediaan Akomodasi dan Makan Minum/ <i>Provisioning accommodation and Eat Drink</i>	6.28	7.25	7.36	7.89
J	Informasi dan Komunikasi / <i>Information and Communication</i>	7.53	7.24	6.62	6.45
K	Jasa Keuangan dan Asuransi <i>Financial Services and Insurance</i>	5.97	6.12	3.14	4.64
L	Real Estate	4.29	4.99	3.74	3.97
M, N	Jasa Perusahaan / <i>Company services</i>	5.56	4.95	5.29	5.34
O	Administrasi Pemerintahan, Pertahanan dan Jaminan Sosial Wajib / <i>Administration, Defence and Compulsory Social Security</i>	5.76	5.13	3.36	4.42
P	Jasa Pendidikan / <i>Educational services</i>	6.42	5.71	3.81	4.19
Q	Jasa Kesehatan dan Kegiatan Sosial / <i>Health Services and Social Activities</i>	3.09	5.76	5.41	5.63
R,S,T,U	Jasa lainnya/ <i>other services</i>	4.99	4.56	3.91	4.36
Produk Domestik Regional Bruto/ Gross Regional Domestic Bruto		5.74	5.77	5.65	5.80

Sumber/Source : Badan Pusat Statistik Kota Mojokerto / Statistic of Mojokerto Municipality

NATIONAL BALANCING SYSTEM

Tabel Table	8.1.5	Produk Domestik Regional Bruto Atas Dasar Harga Berlaku Menurut Pengeluaran di Kota Mojokerto (Juta rupiah), 2014-2018 Gross Regional Domestic Product at Current Market Prices by Type Expenditure in Mojokerto Municipality (Millions rupiahs), 2014-2018					
		Jenis Pengeluaran Type of Expenditure	2014	2015	2016	2017	2018
		(1)	(2)	(3)	(4)	(5)	(6)
		1. Pengeluaran Konsumsi Rumahtangga	3 194 168.19	3 436 451.39	3 737 877.77	4 031 338.38	4 378 250.02
		2. Pengeluaran Konsumsi LNPRT	43 566.07	45 226.83	48 196.05	50 916.72	55 750.30
		3. Pengeluaran Konsumsi Pemerintah	844 063.75	902 350.92	882 824.58	963 451.44	1 066 646.36
		4. Pembentukan Modal Tetap Domestik Bruto	1 512 395.58	1 665 298.70	1 923 615.06	2 089 301.66	2 292 881.77
		5. Perubahan Inventori	13 858.51	1 129.62	733.39	620.14	666.48
		6. Ekspor Barang dan Jasa	1 362 163.75	1 522 483.85	1 686 138.34	1 851 387.10	2 062 393.36
		7. Dikurangi Impor Barang dan Jasa	2 543 116.87	2 691 361.80	2 909 018.77	3 138 780.76	3 502 717.58
		8. PRODUK DOMESTIK BRUTO	4 427 098.97	4 881 579.51	5 370 366.43	5 848 234.68	6 353 870.72
Sumber/Source : Badan Pusat Statistik Kota Mojokerto/Statistic of Mojokerto Municipality							

Tabel	Produk Domestik Regional Bruto Atas Dasar Harga Konstan 2010 Menurut Pengeluaran di Kota Mojokerto (Juta rupiah), 2014-2018				
Table	8.1.6 Gross Regional Domestic Product at 2010 Constant Market Prices by Type of Expenditure in Mojokerto Municipality (Millions rupiahs), 2014-2018				
Jenis Pengeluaran Type of Expenditure	2014	2015	2016	2017	2018
(1)	(2)	(3)	(4)	(5)	(6)
1. Pengeluaran Konsumsi Rumahtangga	2 646 653.68	2 768 335.61	2 902 061.12	3 039 965.28	3 191 768.75
2. Pengeluaran Konsumsi LNPRT	32 636.52	31 493.70	32 389.61	33 150.83	35 196.24
3. Pengeluaran Konsumsi Pemerintah	639 071.20	648 918.45	608 419.98	629 798.62	660 217.90
4. Pembentukan Modal Tetap Domestik Bruto	1 252 043.42	1 339 253.64	1 461 228.81	1 550 514.22	1 649 166.82
5. Perubahan Inventori	10 074.20	775.32	484.71	401.19	402.48
6. Ekspor Barang dan Jasa	1 092 636.16	1 160 249.83	1 239 301.34	1 298 232.56	1 380 143.02
7. Dikurangi Impor Barang dan Jasa	1 898 471.56	1 957 652.18	2 022 058.93	2 091 617.76	2 197 662.78
8. PRODUK DOMESTIK BRUTO	3 774 643.62	3 991 374.36	4 221 826.63	4 460 444.94	4 719 232.42
Sumber/Sorce : Badan Pusat Statistik Kota Mojokerto/Statistic of Mojokerto Municipality					

NATIONAL BALANCING SYSTEM

Indeks Harga Implisit Produk Domestik Regional Bruto Menurut Lapangan Usaha di Kota

Tabel 8.1.7 Mojokerto (2010=100), 2014–2018

Table 8.1.7 *Implicit Price Index of Gross Regional Domestic Product by Industry in Mojokerto Municipality (2010=100), 2014–2018*

Lapangan Usaha Industry		2014	2015	2016	2017	2018
(1)		(2)	(3)	(4)	(5)	(6)
A	Pertanian, Kehutanan, dan Perikanan / <i>Agriculture, Forestry, and Fisheries</i>	129.49	139.60	146.14	149.26	151.58
B	Pertambangan dan Penggalian / <i>Mining and excavation</i>	118.53	128.69	136.54	139.20	145.85
C	Industri Pengolahan <i>Processing industry</i>	119.98	126.32	131.92	135.68	138.83
D	Pengadaan Listrik dan Gas/ <i>Procurement Electricity and Gas</i>	94.03	100.51	104.46	117.34	121.94
E	Pengadaan Air, Pengelolaan Sampah, Limbah dan Daur Ulang / <i>Water Supply, Waste Management, Waste and Recycling</i>	111.39	114.33	117.85	119.80	120.30
F	Konstruksi / <i>construction</i>	132.50	143.00	151.82	156.26	157.63
G	Perdagangan Besar dan Eceran; Reparasi Mobil dan Sepeda Motor / <i>Wholesale and Retail Trade; Repair Cars and Motorcycles</i>	115.92	120.23	124.12	128.71	133.37
H	Transportasi dan Pergudangan / <i>Transportation and Warehousing</i>	115.31	120.30	125.00	129.63	132.19
I	Penyediaan Akomodasi dan Makan Minum / <i>Provisioning accommodation and Eat Drink</i>	120.05	125.66	130.67	134.44	136.33
J	Informasi dan Komunikasi / <i>Information and Communication</i>	102.77	102.86	104.93	106.82	106.87
K	Jasa Keuangan dan Asuransi / <i>Financial Services and Insurance</i>	125.31	133.21	138.64	143.39	147.10
L	Real Estate	115.66	124.32	127.68	130.91	135.75
M, N	Jasa Perusahaan / <i>Company services</i>	122.38	127.04	131.64	135.51	141.30
O	Administrasi Pemerintahan, Pertahanan dan Jaminan Sosial Wajib / <i>Administration, Defence and Compulsory Social Security</i>	121.30	128.52	131.32	133.99	141.71
P	Jasa Pendidikan / <i>Educational services</i>	126.38	131.08	134.52	137.81	140.11
Q	Jasa Kesehatan dan Kegiatan Sosial / <i>Health Services and Social Activities</i>	115.31	123.18	129.79	135.87	137.14
R,S,T,U	Jasa lainnya / <i>other services</i>	111.62	119.01	126.18	132.38	139.44
Produk Domestik Regional Bruto/ Gross Regional Domestic Bruto		123.14	130.73	136.30	139.73	142.63

Sumber/Sorce : Badan Pusat Statistik Kota Mojokerto / Statistic of Mojokerto Municipality

Tabel 8.1.8 Laju Implisit Produk Domestik Regional Bruto Menurut Lapangan Usaha di Kota Mojokerto, 2014–2018
Table *Implicit Growth Rate of Gross Regional Domestic Product by Industry in Mojokerto Municipality, 2014–2018*

Lapangan Usaha Industry	2014	2015	2016	2017	2018
(1)	(2)	(3)	(4)	(5)	(6)
A Pertanian, Kehutanan, dan Perikanan / <i>Agriculture, Forestry, and Fisheries</i>	7.99	7.81	4.69	2.13	1.57
B Pertambangan dan Penggalian <i>Mining and excavation</i>	10.26	8.57	6.11	1.94	4.78
C Industri Pengolahan / <i>Processing industry</i>	5.95	5.28	4.44	2.85	2.32
D Pengadaan Listrik dan Gas / <i>Procurement Electricity and Gas</i>	6.12	6.89	3.94	12.33	3.92
E Pengadaan Air, Pengelolaan Sampah, Limbah dan Daur Ulang / <i>Water Supply, Waste Management, Waste and Recycling</i>	2.88	2.64	3.08	1.65	0.41
F Konstruksi / <i>construction</i>	8.21	7.92	6.17	2.92	0.88
G Perdagangan Besar dan Eceran; Reparasi Mobil dan Sepeda Motor / <i>Wholesale and Retail Trade; Repair Cars and Motorcycles</i>	3.94	3.72	3.23	3.70	3.61
H Transportasi dan Pergudangan / <i>Transportation and Warehousing</i>	5.43	4.33	3.90	3.71	1.97
I Penyediaan Akomodasi dan Makan Minum / <i>Provisioning accommodation and Eat Drink</i>	6.59	4.67	3.99	2.88	1.41
J Informasi dan Komunikasi / <i>Information and Communication</i>	0.03	0.09	2.01	1.80	0.05
K Jasa Keuangan dan Asuransi <i>Financial Services and Insurance</i>	7.10	6.31	4.08	3.43	2.59
L Real Estate	0.23	7.48	2.70	2.53	3.70
M, N Jasa Perusahaan / <i>Company services</i>	2.97	3.81	3.62	2.94	4.27
O Administrasi Pemerintahan, Pertahanan dan Jaminan Sosial Wajib <i>Administration, Defence and Compulsory Social Security</i>	1.78	5.95	2.18	2.03	5.76
P Jasa Pendidikan / <i>Educational services</i>	5.81	3.72	2.62	2.45	1.67
Q Jasa Kesehatan dan Kegiatan / <i>Social Health Services and Social Activities</i>	3.24	6.82	5.37	4.68	0.94
R,S,T,U Jasa lainnya / <i>other services</i>	4.49	6.62	6.02	4.92	5.33
Produk Domestik Regional Bruto Gross Regional Domestic Bruto	6.29	6.17	4.25	2.52	2.08

Sumber/Sorce : Badan Pusat Statistik Kota Mojokerto / Statistic of Mojokerto Municipality

Regional Comparison



PENJELASAN TEKNIS

1. Data perbandingan antar Kota/kota di Jawa Timur merupakan data produk BPS sebagai data primer yang merupakan data startegis yang sering di cari oleh pengguna data secara series.

TECHNICAL NOTES

1. *Data comparison between Municipality/municipality in East Java is the BPS product data as the primary data is the data that is often strategic in the search by the data series.*

REGIONAL COMPARISON

ULASAN

DESCRIPTION

PERBANDINGAN JUMLAH PENDUDUK

COMPARISON OF TOTAL POPULATION

Jumlah penduduk di Jawa Timur tahun 2014 sampai 2017 semakin bertambah. Pada tahun 2017 jumlah penduduk tercatat 39.292.970 jiwa atau naik 0,55 persen dari tahun 2016. Kota/Kota yang memiliki jumlah penduduk terbanyak pada tahun 2017 adalah Kota Surabaya dengan 2.874.700 ribu jiwa diikuti Kota Malang 2.576.600 dan Kota Jember 2.430.190 jiwa. Dan Kota/Kota dengan penduduk paling sedikit adalah Kota Mojokerto dengan 127.280 jiwa. (Tabel 13.1)

Total population in East Java in 2014 and 2017 increased. In 2017 the total population was recorded 39,292,970 people or 0.55 percent more than a year

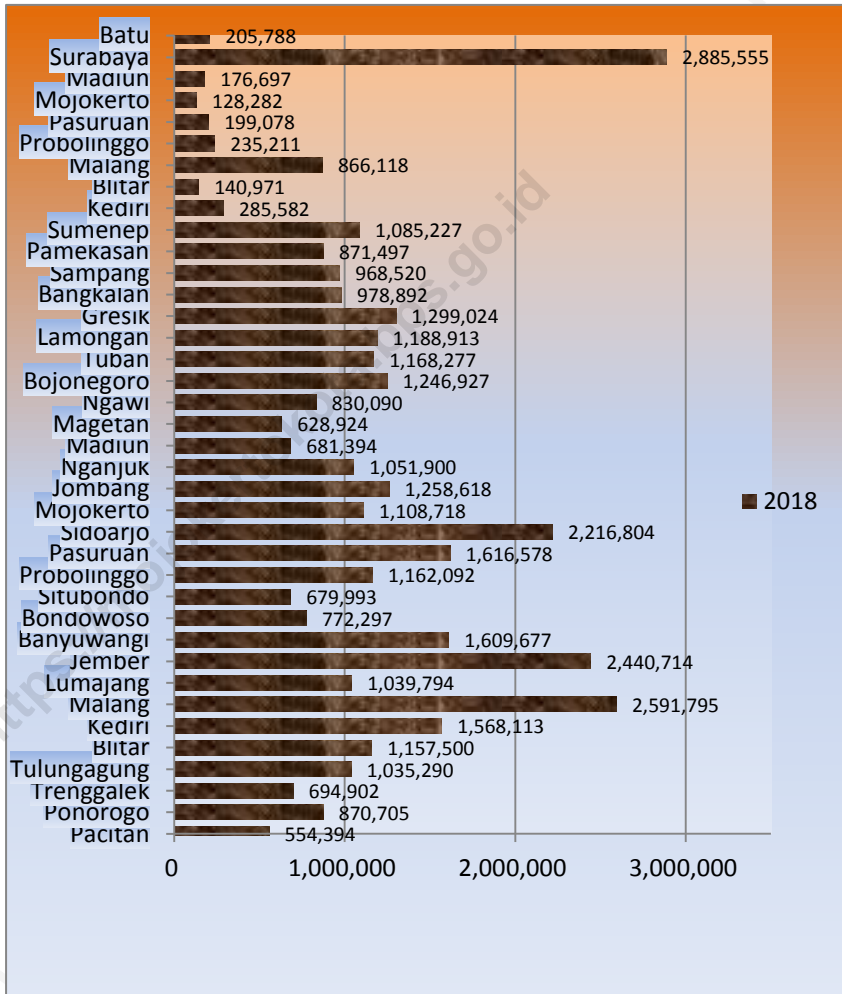
2016 Municipality / City has the largest number

Most residents in 2017 was the city of Surabaya with

2,874,700 thousand followed Malang

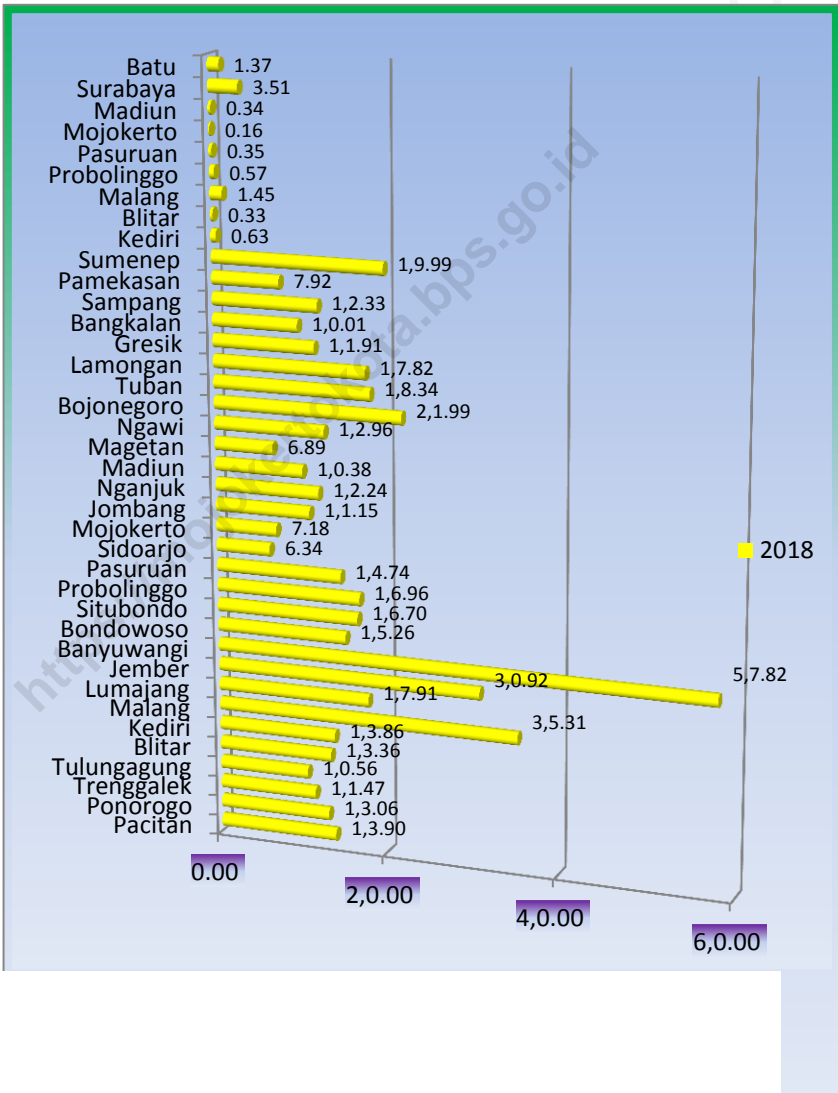
2,576,600 and 2,430,190 Jember soul. And Municipality / city with a population of at least 127,280 Mojokerto with soul. (Table 13.1)

Gambar 10.1 Jumlah Penduduk Menurut Kota/Kota di Provinsi Jawa Timur (ribu), 2018
Picture **Population by Municipality/City in Jawa Timur Province (thousand), 2018**



REGIONAL COMPARISON

Gambar 10.2 Luas Wilayah Menurut Kota/Kota di Provinsi Jawa Timur (ribu), 2018
Picture Area Size by Municipality/City in Jawa Timur Province (thousand), 2018



Tabel
Table 10.1

Jumlah Penduduk, Luas wilayah dan kepadatan penduduk menurut Kabupataen/Kota di Jawa Timur,2018
Population, Area and population density according to Regency / City in East Java,2018

Kabupaten/Kota Regency/Municipality	Jumlah Penduduk / Population	Luas Wilayah / Area (Km)	Kepadatan Penduduk / Population density
(1)	(2)	(3)	(4)
1 Pacitan	554 394	1 389,92	399
2 Ponorogo	870 705	1 305,70	667
3 Trenggalek	694 902	1 147,22	606
4 Tulungagung	1 035 290	1 055,65	981
5 Blitar	1 157 500	1 336,48	866
6 Kediri	1 568 113	1 386,05	1 131
7 Malang	2 591 795	3 530,65	734
8 Lumajang	1 039 794	1 790,90	581
9 Jember	2 440 714	3 092,34	789
10 Banyuwangi	1 609 677	5 782,40	278
11 Bondowoso	772 297	1 525,97	506
12 Situbondo	679 993	1 669,87	407
13 Probolinggo	1 162 092	1 696,21	685
14 Pasuruan	1 616 578	1 474,02	1 097
15 Sidoarjo	2 216 804	634,38	3 494
16 Mojokerto	1 108 718	717,83	1 545
17 Jombang	1 258 618	1 115,09	1 129
18 Nganjuk	1 051 900	1 224,25	859
19 Madiun	681 394	1 037,58	657
20 Magetan	628 924	688,84	913
21 Ngawi	830 090	1 295,98	641
22 Bojonegoro	1 246 927	2 198,79	567
23 Tuban	1 168 277	1 834,15	637
24 Lamongan	1 188 913	1 782,05	667
25 Gresik	1 299 024	1 191,25	1 090
26 Bangkalan	978 892	1 001,44	977
27 Sampang	968 520	1 233,08	785
28 Pamekasan	871 497	792,24	1 100
29 Sumenep	1 085 227	1 998,54	543
30 Kota Kediri	285 582	63,40	4 504
31 Kota Blitar	140 971	32,57	4 328
32 Kota Malang	866 118	145,28	5 962
33 Kota Probolinggo	235 211	56,67	4 151
34 Kota Pasuruan	199 078	35,29	5 641
35 Kota Mojokerto	128 282	16,47	7 789
36 Kota Madiun	176 697	33,92	5 209
37 Kota Surabaya	2 885 555	350,54	8 232
38 Kota Batu	205 788	136,74	1 505
Jawa Timur 2018	39 500 851	47 799,75	826

Sumber/Source : BPS Provinsi Jawa Timur/ BPS-East Jawa Province

REGIONAL COMPARISON

Indeks Pembangunan Manusia Menurut Kabupaten/Kota di Provinsi Jawa Timur, 2014-2018

Tabel
10.2
Table

Human Development Index by Regency/Municipality in Jawa Timur Province, 2014 - 2018

Kabupaten/Kota Regency/Municipality	2014	2015	2016	2017	2018
(1)	(2)	(3)	(4)	(5)	(6)
1 Pacitan	63,81	64,92	65,74	66,51	67,33
2 Ponorogo	67,40	68,16	68,93	69,26	69,91
3 Trenggalek	66,16	67,25	67,78	68,10	68,71
4 Tulungagung	69,49	70,07	70,82	71,24	71,99
5 Blitar	66,88	68,13	68,88	69,33	69,93
6 Kediri	68,44	68,91	69,87	70,47	71,07
7 Malang	65,59	66,63	67,51	68,47	69,40
8 Lumajang	62,33	63,02	63,74	64,23	64,83
9 Jember	62,64	63,04	64,01	64,96	65,96
10 Banyuwangi	67,31	68,08	69,00	69,64	70,06
11 Bondowoso	63,43	63,95	64,52	64,75	65,27
12 Situbondo	63,91	64,53	65,08	65,68	66,42
13 Probolinggo	63,04	63,83	64,12	64,28	64,85
14 Pasuruan	64,35	65,04	65,71	66,69	67,41
15 Sidoarjo	76,78	77,43	78,17	78,70	79,50
16 Mojokerto	70,22	70,85	71,38	72,36	72,64
17 Jombang	69,07	69,59	70,03	70,88	71,86
18 Nganjuk	69,59	69,90	70,50	70,69	71,23
19 Madiun	68,60	69,39	69,67	70,27	71,01
20 Magetan	70,29	71,39	71,94	72,60	72,91
21 Ngawi	67,78	68,32	68,96	69,27	69,91
22 Bojonegoro	65,27	66,17	66,73	67,28	67,85
23 Tuban	64,58	65,52	66,19	66,77	67,43
24 Lamongan	69,42	69,84	70,34	71,11	71,97
25 Gresik	72,84	73,57	74,46	74,84	75,28
26 Bangkalan	60,71	61,49	62,06	62,30	62,87
27 Sampang	56,98	58,18	59,09	59,90	61,00
28 Pamekasan	62,66	63,10	63,98	64,93	65,41
29 Sumenep	61,43	62,38	63,42	64,28	65,25
30 Kota Kediri	74,62	75,67	76,33	77,13	77,58
31 Kota Blitar	75,26	76,00	76,71	77,10	77,58
32 Kota Malang	78,96	80,05	80,46	80,65	80,89
33 Kota Probolinggo	70,49	71,01	71,50	72,09	72,53
34 Kota Pasuruan	73,23	73,78	74,11	74,39	74,78
35 Kota Mojokerto	75,04	75,54	76,38	76,77	77,14
36 Kota Madiun	78,81	79,48	80,01	80,13	80,33
37 Kota Surabaya	78,87	79,47	80,38	81,07	81,74
38 Kota Batu	71,89	72,62	73,57	74,26	75,04
Jawa Timur	68,14	68,95	69,74	70,27	70,77

Sumber/Source : BPS Provinsi Jawa Timur/ BPS-East Jawa Province

PERBANDINGAN WILAYAH

Tabel 10.3 Jumlah dan persentase penduduk miskin menurut Kabupaten/Kota di Jawa Timur, 2018
Table 10.3 Amount and percentage of poor population by Regency / City in East Java, 2018

Kabupaten/Kota Regency/Municipality	Jumlah Penduduk Miskin (ribu) <i>Number of Poor Population (thousand)</i>		Persentase Penduduk Miskin <i>Percentage of Poor Population</i>	
	2017	2018	2017	2018
(1)	(2)	(3)	(4)	(5)
1 Pacitan	85,26	78,64	15,42	14,19
2 Ponorogo	99,03	90,22	11,39	10,36
3 Trenggalek	89,77	83,50	12,96	12,02
4 Tulungagung	82,80	75,23	8,04	7,27
5 Blitar	112,93	112,40	9,80	9,72
6 Kediri	191,08	177,20	12,25	11,31
7 Malang	283,96	268,49	11,04	10,37
8 Lumajang	112,65	103,69	10,87	9,98
9 Jember	266,90	243,42	11,00	9,98
10 Banyuwangi	138,54	125,50	8,64	7,80
11 Bondowoso	111,66	110,98	14,54	14,39
12 Situbondo	88,23	80,27	13,05	11,82
13 Probolinggo	236,72	217,06	20,52	18,71
14 Pasuruan	165,64	152,48	10,34	9,45
15 Sidoarjo	135,42	125,75	6,23	5,69
16 Mojokerto	111,79	111,55	10,19	10,08
17 Jombang	131,16	120,19	10,48	9,56
18 Nganjuk	125,52	127,28	11,98	12,11
19 Madiun	83,43	77,75	12,28	11,42
20 Magetan	65,87	64,86	10,48	10,31
21 Ngawi	123,76	123,09	14,91	14,83
22 Bojonegoro	178,25	163,94	14,34	13,16
23 Tuban	196,10	178,64	16,87	15,31
24 Lamongan	171,38	164,00	14,42	13,80
25 Gresik	164,08	154,02	12,80	11,89
26 Bangkalan	206,53	191,33	21,32	19,59
27 Sampang	225,13	204,82	23,56	21,21
28 Pamekasan	137,77	125,76	16,00	14,47
29 Sumenep	211,92	218,60	19,62	20,16
30 Kota Kediri	24,07	21,90	8,49	7,68
31 Kota Blitar	11,22	10,47	8,03	7,44
32 Kota Malang	35,89	35,49	4,17	4,10
33 Kota Probolinggo	18,23	16,90	7,84	7,20
34 Kota Pasuruan	14,85	13,45	7,53	6,77
35 Kota Mojokerto	7,28	7,04	5,73	5,50
36 Kota Madiun	8,70	7,92	4,94	4,49
37 Kota Surabaya	154,71	140,81	5,39	4,88
38 Kota Batu	8,77	7,98	4,31	3,89
Jawa Timur	4617,01	4332,59	11,77	10,98

Sumber/Source : BPS Provinsi Jawa Timur/BPS-East Java Province

REGIONAL COMPARISON

Produk Domestik Regional Bruto Atas Dasar Harga Berlaku Menurut Kabupaten / Kota di Propinsi Jawa Timur (Juta Rupiah), 2014-2018

Tabel 10.4.1
Table Gross Regional Domestic Product at 2010 Constant Market Prices by Regency / Municipality in Jawa Timur Province (million rupiah), 2014-2018

Kabupaten/Kota Regency/Municipality	2014	2015	2016	2017	2018
(1)	(2)	(3)	(4)	(5)	(6)
Kabupaten/Regency					
1 Pacitan	10 492 186,25	11 590 629,69	12 767 107,16	13 810 322,27	15 010 806,29
2 Ponorogo	13 394 065,79	14 916 033,72	16 419 185,21	17 760 420,18	19 257 493,00
3 Trenggalek	12 297 003,08	13 634 752,75	14 915 815,54	16 116 654,54	17 395 536,72
4 Tulungagung	25 780 589,58	28 415 295,14	31 126 134,19	33 740 178,00	36 623 034,11
5 Blitar	24 140 619,61	26 779 686,25	29 335 080,94	31 654 359,64	34 203 382,48
6 Kediri	27 755 230,16	30 497 513,79	33 211 388,47	35 869 536,58	38 721 826,89
7 Malang	65 930 499,89	73 841 519,46	81 784 008,36	89 128 699,27	96 997 522,74
8 Lumajang	21 983 119,39	24 417 114,79	26 651 841,83	28 702 849,08	30 771 966,08
9 Jember	50 602 097,14	56 377 371,43	62 512 680,47	67 474 971,80	72 312 515,64
10 Banyuwangi	53 371 199,34	60 179 292,92	66 345 968,12	72 243 018,94	78 037 333,16
11 Bondowoso	13 075 133,90	14 485 607,44	15 862 629,59	17 156 689,64	18 527 114,73
12 Situbondo	13 338 818,12	14 795 652,68	16 280 756,23	17 545 016,03	18 930 306,27
13 Probolinggo	23 157 982,75	25 688 562,79	28 067 417,49	29 991 627,15	32 049 782,07
14 Pasuruan	94 870 449,63	104 767 206,21	114 871 591,82	124 968 199,79	135 956 662,15
15 Sidoarjo	131 645 828,12	146 080 889,65	160 020 653,40	174 280 087,58	189 282 001,38
16 Mojokerto	53 202 017,66	59 183 332,44	65 114 184,23	70 861 499,12	76 766 938,47
17 Jombang	26 339 071,02	29 147 967,86	31 982 916,40	34 939 819,90	38 085 072,00
18 Nganjuk	17 243 817,85	19 122 237,83	21 113 913,82	22 892 065,10	24 879 374,03
19 Madiun	12 528 326,96	13 897 629,08	15 223 004,96	16 414 028,30	17 675 011,08
20 Magetan	12 564 000,08	13 880 128,09	15 196 416,51	16 343 369,22	17 673 223,86
21 Ngawi	13 311 843,68	14 994 495,90	16 529 645,44	17 810 412,32	19 241 785,61
22 Bojonegoro	50 533 944,25	48 606 460,47	55 581 366,82	64 886 179,79	73 888 828,62
23 Tuban	43 801 544,98	48 137 740,35	52 307 042,65	56 500 860,64	60 844 004,38
24 Lamongan	25 704 516,02	28 746 240,01	31 707 259,20	34 370 505,03	37 332 713,44
25 Gresik	93 797 705,63	100 723 787,28	107 876 584,74	118 619 230,76	130 608 800,85
26 Bangkalan	21 708 648,10	19 198 939,87	20 134 399,74	21 674 591,44	23 886 936,20
27 Sampang	14 628 275,70	14 697 247,26	16 244 981,29	17 707 283,30	19 229 208,64
28 Pamekasan	11 067 050,22	12 299 295,33	13 528 033,51	14 640 575,97	15 952 062,20
29 Sumenep	28 311 397,32	27 156 114,49	28 970 738,52	30 578 237,92	32 743 664,18
Kota / Municipality					
30 Kota Kediri	87 704 151,71	95 865 244,55	106 396 452,52	116 060 217,21	128 293 407,43
31 Kota Blitar	4 354 284,12	4 819 127,97	5 331 286,72	5 802 364,14	6 319 479,07
32 Kota Malang	46 563 213,33	51 824 393,84	57 170 601,59	62 359 303,68	67 934 932,23
33 Kota Probolinggo	7 260 721,51	8 072 103,96	8 888 112,97	9 680 035,06	10 542 442,18
34 Kota Pasuruan	5 346 073,91	5 949 432,50	6 559 009,28	7 125 188,52	7 727 887,37
35 Kota Mojokerto	4 427 098,97	4 881 579,51	5 370 366,43	5 848 234,68	6 353 870,72
36 Kota Madiun	9 214 100,74	10 192 067,51	11 184 109,38	12 131 900,47	13 170 416,92
37 Kota Surabaya	365 350 944,38	406 223 496,23	451 383 235,71	495 026 304,54	544 594 457,78
38 Kota Batu	10 259 709,10	11 510 377,15	12 901 676,73	14 351 465,52	15 801 007,87
Jawa Timur	1 547 057 279,96	1 695 596 568,21	1 866 867 597,99	2 037 066 303,09	2 223 622 808,83

Sumber/Source : BPS Provinsi Jawa Timur/ BPS-East Jawa Province

PERBANDINGAN WILAYAH

Produk Domestik Regional Bruto Atas Dasar Harga Konstan Menurut Kabupaten / Kota di Propinsi Jawa Timur (Juta Rupiah), 2014-2018

Table 10.4.2

Table Gross Regional Domestic Product at Constant Price by Regency / City in East Java Province (Milion Rupiah), 2014-2018

Kabupaten/Kota Regency/Municipality	2014	2015	2016	2017	2018
(1)	(2)	(3)	(4)	(5)	(6)
Kabupaten/Regency					
1 Pacitan	8 582 201,02	9 019 541,18	9 489 689,56	9 962 504,73	10 511 441,17
2 Ponorogo	11 104 535,92	11 687 865,37	12 305 652,04	12 933 449,31	13 619 571,90
3 Trenggalek	9 998 533,25	10 501 577,17	11 026 549,06	11 579 858,10	12 161 858,08
4 Tulungagung	21 265 193,56	22 326 624,63	23 446 436,56	24 637 364,83	25 920 200,25
5 Blitar	19 920 156,53	20 928 474,26	21 991 428,19	23 107 483,85	24 286 240,89
6 Kediri	22 889 972,37	24 007 723,66	25 211 900,60	26 446 173,98	27 789 496,20
7 Malang	52 550 417,04	55 317 821,50	58 247 344,86	61 408 929,19	64 823 281,55
8 Lumajang	17 851 856,60	18 676 946,21	19 555 167,96	20 542 930,67	21 574 222,29
9 Jember	41 971 678,44	44 222 564,36	46 533 559,96	48 912 959,78	51 472 979,11
10 Banyuwangi	42 005 651,55	44 529 927,75	46 924 576,40	49 480 441,83	52 370 565,52
11 Bondowoso	10 652 435,28	11 179 621,13	11 735 586,18	12 325 664,92	12 952 758,66
12 Situbondo	10 572 373,72	11 086 483,19	11 640 758,61	12 230 459,30	12 894 206,40
13 Probolinggo	18 682 208,79	19 570 993,29	20 504 086,71	21 418 246,65	22 375 236,64
14 Pasuruan	80 105 373,77	84 415 720,19	89 011 178,06	94 101 981,25	99 553 377,06
15 Sidoarjo	106 434 284,63	112 012 859,71	118 179 189,88	125 039 056,37	132 598 972,60
16 Mojokerto	44 291 995,25	46 792 327,35	49 360 593,70	52 192 821,03	55 248 488,09
17 Jombang	21 793 190,82	22 960 246,88	24 199 071,83	25 497 001,48	26 882 004,71
18 Nganjuk	14 142 879,68	14 875 350,75	15 661 813,91	16 485 623,70	17 374 161,00
19 Madiun	10 169 721,96	10 704 872,54	11 268 897,88	11 879 336,61	12 485 007,71
20 Magetan	10 291 683,51	10 823 919,09	11 398 131,44	11 978 058,06	12 607 119,92
21 Ngawi	10 680 976,40	11 223 116,06	11 807 560,95	12 406 434,85	13 059 346,78
22 Bojonegoro	39 934 829,04	46 892 805,91	57 187 373,98	63 056 469,20	65 834 937,18
23 Tuban	35 519 919,36	37 256 027,78	39 081 755,55	41 037 709,36	43 157 198,56
24 Lamongan	21 099 937,08	22 316 878,03	23 623 792,38	24 927 950,52	26 299 917,47
25 Gresik	76 336 047,97	81 380 443,91	85 850 107,77	90 855 603,11	96 275 980,98
26 Bangkalan	17 369 226,21	16 906 844,50	17 018 646,64	17 618 600,84	18 368 882,58
27 Sampang	11 632 927,07	11 874 479,98	12 606 812,35	13 197 670,87	13 793 206,14
28 Pamekasan	8 846 162,36	9 316 856,66	9 815 773,60	10 310 241,58	10 873 486,80
29 Sumenep	21 476 944,30	21 750 575,95	22 311 690,14	22 949 695,49	23 770 320,32
Kota / Municipality					
30 Kota Kediri	69 232 890,11	72 945 528,52	76 988 364,89	80 946 163,71	85 335 958,33
31 Kota Blitar	3 649 649,30	3 856 908,42	4 079 258,84	4 315 014,82	4 566 469,58
32 Kota Malang	39 724 700,95	41 952 126,21	44 303 900,96	46 824 750,93	49 502 475,23
33 Kota Probolinggo	6 261 886,47	6 628 754,75	7 018 290,81	7 430 615,53	7 871 816,68
34 Kota Pasuruan	4 561 263,62	4 813 309,69	5 076 353,71	5 354 088,55	5 650 854,76
35 Kota Mojokerto	3 774 643,62	3 991 374,36	4 221 826,63	4 460 444,94	4 719 232,42
36 Kota Madiun	7 965 267,82	8 455 436,28	8 954 697,15	9 486 136,63	10 033 710,42
37 Kota Surabaya	305 947 579,97	324 215 166,88	343 652 595,01	364 714 819,48	387 333 390,11
38 Kota Batu	8 572 129,36	9 145 948,34	9 750 908,01	10 390 844,29	11 066 484,01
Jawa Timur	1 267 863 324,69	1 340 564 042,44	1 421 041 322,75	1 502 443 600,31	1 587 014 858,12

Sumber/Source : BPS Provinsi Jawa Timur / BPS-East Java Province

REGIONAL COMPARISON

Laju Pertumbuhan Produk Domestik Regional Bruto Atas Dasar Harga Konstan 2010 Menurut Kabupaten / Kota di Propinsi Jawa Timur (Persen), 2014-2018

Tabel
10.4.3
Table

Rate of Growth of Gross Regional Domestic Product at 2010 Constant Prices by Regency / City in East Java Province (Percent), 2014-2018

Kabupaten/Kota Regency/Municipality	2014	2015	2016	2017	2018
(1)	(2)	(3)	(4)	(5)	(6)
Kabupaten/Regency					
1 Pacitan	5,21	5,10	5,21	4,98	5,51
2 Ponorogo	5,21	5,25	5,29	5,10	5,31
3 Trenggalek	5,28	5,03	5,00	5,02	5,03
4 Tulungagung	5,46	4,99	5,02	5,08	5,21
5 Blitar	5,02	5,06	5,08	5,07	5,10
6 Kediri	5,32	4,88	5,02	4,90	5,08
7 Malang	6,01	5,27	5,30	5,43	5,56
8 Lumajang	5,32	4,62	4,70	5,05	5,02
9 Jember	6,21	5,36	5,23	5,11	5,23
10 Banyuwangi	5,72	6,01	5,38	5,45	5,84
11 Bondowoso	5,05	4,95	4,97	5,03	5,09
12 Situbondo	5,79	4,86	5,00	5,07	5,43
13 Probolinggo	4,90	4,76	4,77	4,46	4,47
14 Pasuruan	6,74	5,38	5,44	5,72	5,79
15 Sidoarjo	6,44	5,24	5,51	5,80	6,05
16 Mojokerto	6,45	5,65	5,49	5,74	5,85
17 Jombang	5,42	5,36	5,40	5,36	5,43
18 Nganjuk	5,10	5,18	5,29	5,26	5,39
19 Madiun	5,34	5,26	5,27	5,42	5,10
20 Magetan	5,10	5,17	5,31	5,09	5,25
21 Ngawi	5,82	5,08	5,21	5,07	5,26
22 Bojonegoro	2,29	17,42	21,95	10,26	4,41
23 Tuban	5,47	4,89	4,90	5,00	5,16
24 Lamongan	6,30	5,77	5,86	5,52	5,50
25 Gresik	7,04	6,61	5,49	5,83	5,97
26 Bangkalan	7,19	(2,66)	0,66	3,53	4,26
27 Sampang	0,08	2,08	6,17	4,69	4,51
28 Pamekasan	5,62	5,32	5,35	5,04	5,46
29 Sumenep	6,23	1,27	2,58	2,86	3,58
Kota / Municipality					
30 Kota Kediri	5,85	5,36	5,54	5,14	5,42
31 Kota Blitar	5,88	5,68	5,76	5,78	5,83
32 Kota Malang	5,80	5,61	5,61	5,69	5,72
33 Kota Probolinggo	5,93	5,86	5,88	5,88	5,94
34 Kota Pasuruan	5,70	5,53	5,46	5,47	5,54
35 Kota Mojokerto	5,83	5,74	5,77	5,65	5,80
36 Kota Madiun	6,62	6,15	5,90	5,93	5,77
37 Kota Surabaya	6,96	5,97	6,00	6,13	6,20
38 Kota Batu	6,90	6,69	6,61	6,56	6,50

Sumber/Source : BPS Provinsi Jawa Timur/ BPS-East Java Province

Tabel 10.4.4 Indeks Implisit Produk Domestik Regional Bruto Menurut Kabupaten / Kota di Propinsi Jawa Timur (Persen), 2014-2018
Table 10.4.4 *Implicit Index of Gross Regional Domestic Product by Regency / City in East Java Province (Percent), 2014-2018*

Kabupaten/Kota Regency/Municipality	2014	2015	2016	2017	2018
(1)	(2)	(3)	(4)	(5)	(6)
Kabupaten/Regency					
1 Pacitan	122,26	128,51	134,54	138,62	142,80
2 Ponorogo	120,62	127,62	133,43	137,32	141,40
3 Trenggalek	122,99	129,84	135,27	139,18	143,03
4 Tulungagung	121,23	127,27	132,75	136,95	141,29
5 Blitar	121,19	127,96	133,39	136,99	140,83
6 Kediri	121,25	127,03	131,73	135,63	139,34
7 Malang	125,46	133,49	140,41	145,14	149,63
8 Lumajang	123,14	130,73	136,29	139,72	142,63
9 Jember	120,56	127,49	134,34	137,95	140,49
10 Banyuwangi	127,06	135,14	141,39	146,00	149,01
11 Bondowoso	122,74	129,57	135,17	139,19	143,04
12 Situbondo	126,17	133,46	139,86	143,45	146,81
13 Probolinggo	123,96	131,26	136,89	140,03	143,24
14 Pasuruan	118,45	124,12	129,07	132,81	136,58
15 Sidoarjo	123,69	130,41	135,41	139,38	142,75
16 Mojokerto	120,12	126,48	131,92	135,77	138,95
17 Jombang	120,86	126,95	132,17	137,04	141,67
18 Nganjuk	121,93	128,55	134,81	138,86	143,20
19 Madiun	123,23	129,86	135,12	138,20	141,60
20 Magetan	122,08	128,24	133,32	136,44	140,18
21 Ngawi	124,63	133,60	139,99	143,56	147,34
22 Bojonegoro	126,54	103,65	97,19	102,90	112,23
23 Tuban	123,32	129,21	133,84	137,68	140,98
24 Lamongan	121,82	128,81	134,22	137,88	141,95
25 Gresik	122,87	123,77	125,66	130,56	135,66
26 Bangkalan	124,98	113,56	118,31	123,02	130,04
27 Sampang	125,75	123,77	128,86	134,17	139,41
28 Pamekasan	125,11	132,01	137,82	142,00	146,71
29 Sumenep	131,82	124,85	129,85	133,24	137,75
Kota / Municipality					
30 Kota Kediri	126,68	131,42	138,20	143,38	150,34
31 Kota Blitar	119,31	124,95	130,69	134,47	138,39
32 Kota Malang	117,21	123,53	129,04	133,18	137,24
33 Kota Probolinggo	115,95	121,77	126,64	130,27	133,93
34 Kota Pasuruan	117,21	123,60	129,21	133,08	136,76
35 Kota Mojokerto	117,29	122,30	127,20	131,11	134,64
36 Kota Madiun	115,68	120,54	124,90	127,89	131,26
37 Kota Surabaya	119,42	125,29	131,35	135,73	140,60
38 Kota Batu	119,69	125,85	132,31	138,12	142,78

Sumber/Source : BPS Provinsi Jawa Timur/ BPS-East Java Province

REGIONAL COMPARISON

Laju Implisit Produk Domestik Regional Bruto Menurut Kabupaten / Kota di Propinsi Jawa Timur (Persen), 2014-2018

Tabel 10.4.5
Table

Implicit Rate of Gross Regional Domestic Product by Regency / City in East Java Province (Percent), 2014-2018

Kabupaten/Kota Regency/Municipality	2014	2015	2016	2017	2018
(1)	(2)	(3)	(4)	(5)	(6)
Kabupaten/Regency					
1 Pacitan	5,91	5,11	4,69	3,04	3,02
2 Ponorogo	4,75	5,80	4,55	2,92	2,97
3 Trenggalek	6,10	5,57	4,19	2,89	2,77
4 Tulungagung	5,12	4,98	4,31	3,16	3,17
5 Blitar	5,66	5,59	4,25	2,69	2,81
6 Kediri	4,98	4,76	3,70	2,96	2,73
7 Malang	6,00	6,40	5,19	3,37	3,10
8 Lumajang	6,29	6,17	4,25	2,52	2,08
9 Jember	5,75	5,74	5,38	2,69	1,84
10 Banyuwangi	6,59	6,36	4,62	3,26	2,06
11 Bondowoso	5,54	5,56	4,32	2,98	2,76
12 Situbondo	5,84	5,78	4,80	2,57	2,34
13 Probolinggo	5,97	5,89	4,29	2,29	2,29
14 Pasuruan	4,64	4,79	3,98	2,90	2,84
15 Sidoarjo	5,04	5,44	3,83	2,94	2,42
16 Mojokerto	4,66	5,30	4,30	2,92	2,34
17 Jombang	4,85	5,04	4,11	3,68	3,39
18 Nganjuk	5,00	5,43	4,87	3,00	3,12
19 Madiun	5,34	5,38	4,05	2,28	2,46
20 Magetan	5,67	5,04	3,97	2,34	2,74
21 Ngawi	4,61	7,20	4,78	2,55	2,64
22 Bojonegoro	2,64	(18,09)	(6,23)	5,88	9,07
23 Tuban	6,47	4,78	3,59	2,87	2,40
24 Lamongan	5,08	5,74	4,20	2,73	2,95
25 Gresik	5,38	0,73	1,53	3,90	3,91
26 Bangkalan	3,65	(9,14)	4,18	3,98	5,71
27 Sampang	4,57	(1,57)	4,11	4,12	3,91
28 Pamekasan	5,73	5,52	4,40	3,03	3,31
29 Sumenep	5,09	(5,29)	4,00	2,61	3,38
Kota / Municipality					
30 Kota Kediri	3,76	3,74	5,16	3,75	4,85
31 Kota Blitar	4,65	4,73	4,60	2,89	2,91
32 Kota Malang	2,78	5,39	4,46	3,20	3,05
33 Kota Probolinggo	4,42	5,02	4,00	2,87	2,80
34 Kota Pasuruan	4,64	5,46	4,53	3,00	2,76
35 Kota Mojokerto	3,64	4,28	4,01	3,07	2,69
36 Kota Madiun	3,00	4,20	3,62	2,40	2,64
37 Kota Surabaya	4,21	4,92	4,83	3,34	3,59
38 Kota Batu	5,71	5,15	5,13	4,39	3,38

Sumber/Source : BPS Provinsi Jawa Timur/ BPS-East Jawa Province



Sensus
Penduduk
2020

DATA

MENCERDASKAN BANGSA

— *Enlighten The Nation* —



**BADAN PUSAT STATISTIK
KOTA MOJOKERTO**

BPS-Statistics of Mojokerto Municipality

Jalan Raya Meri No.7 Kranggan Kota Mojokerto
Telp. (0321)324261 Email : bps3576@bps.go.id
Homepage : <https://mojokertokota.bps.go.id>



9 772685 519009