

Katalog BPS : 1101002.3529

# SUMENEP DALAM ANGKA

*Sumenep In Figure*

## 2019



**BADAN PUSAT STATISTIK  
KABUPATEN SUMENEP**  
*Statistics Of Sumenep Regency*

<https://sumenepkab.bps.go.id>

# **SUMENEP DALAM ANGKA**

*Sumenep in Figures*

**2019**

# Sumenep Dalam Angka 2019

## *Sumenep in Figures 2019*

<b>ISSN</b>	<b>: 0215.2193</b>
<b>Nomor Publikasi</b> <i>Publication Number</i>	<b>: 35290.1201</b>
<b>Katalog BPS</b> <i>BPS Catalogue</i>	<b>: 1102001.3529</b>
<b>Ukuran Buku</b> <i>Book Size</i>	<b>: 21 cm x 14,8 cm</b>
<b>Jumlah Halaman</b> <i>Total Pages</i>	<b>: lii + 283 Halaman</b> <i>Pages</i>
<b>Naskah</b> <i>Manuscript</i>	<b>: BPS Kabupaten Sumenep</b> <i>BPS-Statistics of Sumenep Regency</i>
<b>Penyunting</b>	<b>: Seksi Integrasi Pengolahan dan Diseminasi Statistik</b>
<i>Editor</i>	<i>Division of Integration Processing and Dissemination Statistic</i>
<b>Desain Sampul</b>	<b>: Seksi Integrasi Pengolahan dan Diseminasi Statistik</b>
<i>Cover Design</i>	<i>Division of Integration Processing and Dissemination Statistic</i>
<b>Diterbitkan oleh</b> <i>Published by</i>	<b>: BPS Kabupaten Sumenep</b> <i>BPS-Statistics of Sumenep Regency</i>

**Dilarang mengumumkan, mendistribusikan, mengkomunikasikan dan/atau  
menggandakan sebagian atau seluruh isi buku ini untuk tujuan komersial tanpa izin  
tertulis dari Badan Pusat Statistik**

*Prohibited to announce, distribute, communicate and/or copy part or all of this book for  
commercial purpose without permission from BPS-Statistic Indonesia*





## ARTI LAMBANG KABUPATEN SUMENEP *The Meaning of Sumenep Regency Symbols*

(SK DPRD-GR Tanggal 25 Mei 1965, NO. 3/II/20DPRD-DR/65/2820)

- **Perisai**, melambangkan kesiapsediaan dan keberanian masyarakat Sumenep untuk mempertahankan diri dari setiap gangguan kedzoliman serta mempertahankan keunggulan dan kemakmuran daerah.
- **Lima sudut perisai**, melambangkan dasar yang akan ditaati dan akan dipertahankan oleh masyarakat Sumenep, ialah falsafah dasar negara kita Pancasila.
- **Kuda Bersayap Berwarna Kuning**, diambil dari lambang kepahlawanan terkenal yaitu kuda sakti dari Pahlawan Putra Sumenep DJOKOTOLE (Aria Panole). Gambar kuda itu melambangkan jiwa keberanian dan patriotisme masyarakat Sumenep, dan sayap dari kuda itu melambangkan jiwa penuh dinamika. Sedangkan warna kuning melambangkan dasar mengagungkan Tuhan YME yang menyoroti setiap gerak dan usaha Kabupaten Sumenep. Selaras pula dengan dasar pertama dari Pancasila.
- **Shield**, symbolizing readiness and courage of Sumenep society to defend them selves from violence to maintain prosperity.
- **Five point of the shield**, symbolizing basic to obey and to be defense by Sumenep society, it was the basic philosophy of pancasila state.
- **The Yellow Gold of Winged Horse**, taken from symbol of famous heroism that is sacred horse from the young hero of Sumenep namely DJOKOTOLE (Aria Panole). The horse symbolizes the soul of courage and patriotism of Sumenep society, and their wings symbolize the spirit of full dynamics. While the yellow color symbolizes God the Almighty that highlight every movement and effort of Sumenep as the basic philosophy of Pancasila state.

- **PITA yang berisikan tulisan SUMEKAR** bermakna senantiasa berkembang (mekar), sesuai dengan perkembangan revolusi nasional kita yang terus berkembang "*in the rising demand*" mencapai terwujudnya cita-cita Pancasila, amanat penderitaan rakyat yang terkenal dengan **SOSIALISME INDONESIA**.
- **Sikap dan bentuk Kuda**, ditetapkan dalam keadaan beraksi menentang, kepalanya sedikit tunduk menoleh ke kiri (gigih, bahasa Madura "*nyoronteng*"). Sayap kuda berdiri tegak sesuai dengan keadaan kuda yang siap sedia mengemban amanat Penderitaan Rakyat Kabupaten Sumenep. Bulu ekor kuda keriting 8, mengingatkan kita pada tahun 1945 dan keritingan dari bulu-bulu itu kita harus bersatu
- **Pita** dalam perisai ditetapkan berwarna dasar putih dan tulisan dengan warna dasar berwarna merah, melambangkan Sang Saka Merah Putih.
- **Dasar Hijau** : Warna hijau ialah berarti yang akan datang (harapan) terhadap cita-cita yang diperjuangkan.
- **Warna Hitam** : Sebagai batas tertentu yang melingkari perisai dengan arti dari lingkaran terkandung menyatukan cita-cita.
- **Sumekar Band** means has a significantly growth, in accordance with the development of our national revolution that develop continuously to grow "*in the rising demand*" to reached the dream of Pancasila, the mandate of the people's suffering that is famous for **INDONESIA SOCIALISM**.
- **The Pose and shape of horses**, set up against the state, the head slightly turn one's head left (*persistent, in Madura language "nyoronteng"*). The Winged horse standing up accordingly with the state horse ready undertaking the Suffering of Sumenep people. Curly feathers tail 8, reminds us in 1945 and perm of plume that we must be united.
- **The band** is set in a shield of white color and base paper with a red base color, symbolizing the state of flag.
- **The Basic of Green**: The green color is meant to come (hope) to the champion ideals.
- **The Black Color**: as the extent that circles the shield with the meaning of the circle referred to unite idealism and hope.

**SEJARAH PEMERINTAHAN KABUPATEN SUMENEP**  
*The History of Sumenep Regency*

Sejak berdiri pada tahun 1269 M sampai dengan tahun 2010, Kabupaten Sumenep pernah diperintah oleh 36 raja dan 14 bupati. Mulai tahun 2010 sampai sekarang merupakan masa pemerintahan bupati yang ke 15. Berikut adalah daftar nama raja-raja dan bupati yang pernah memerintah di Kabupaten Sumenep.

*Sumenep county has been governed by 36 kings and 14 Regents since 1269. Here's a list of the kings and regents who ruled in Sumenep.*

**Daftar Raja-raja Yang Pernah Memerintah di Sumenep**  
*List of king in Sumenep*

No	Nama/Name	Tempat Keraton/ Palace	Periode/ The Period Administration
1.	ARIA BANYAK WEDI ( ARIA WIRARAJA )	BATUPUTIH	1269-1292
2.	ARIO BANGAH( WIRARAJA )	BANASARE	1292-1301
3.	ARIO DANURWENDO ( LEMBU SARENGGONO )	AEENG ANYAR	1301-1311
4.	ARIO ASSRAPATI	-	1311-1319
5.	PANEMBAHAN JOHARSARI	BLUTO	1319-1331
6.	PANEMBAHAN MANDARAGA ( R. PITURUT )	KELES	1331-1339
7.	P. BUKABU WOTOPROJO	BUKABU	1339-1348
8.	P. BARAGUNG NOTONINGRAT	BARAGUNG	1348-1358
9.	R. AGUNG RAWIT ( SECODININGRAT I )	BANASARE	1358-1366
10.	TUMENGGUNG GAJAH PRAMONO (SECODININGRAT II)	BANASARE	1366-1386
11.	PANEMBAHAN BLONGI ( ARYO PULANG JIWO )	BOLINGI/PODAY	1386-1399
12.	PANGERAN ADIPODAY (ARIO BARIBIN )	NYAMPLONG/ PODAY	1399-1415
13.	PANGERAN JOKOTOLE( P. SECODININGRAT III )	BANASARE	1415-1460
14.	R. WIGONANDO ( P. SECODININGRAT IV )	GAPURA	1460-1502
15.	P. SIDING PURIH ( P. SECODININGRAT V )	PARSANGA	1502-1559
16.	RT. KANDURUWAN	KARANG SABU	1559-1562
17.	P. WETAN DAN P LOR	-	1562-1567
18.	R. KEDUK ( P. KEDUK II )	-	1567-1574
19.	R. RAJASA ( P. LOR II )	-	1574-1589

No	Nama/Name	Tempat Keraton/ Palace	Periode/ The Period Administration
20.	R. ABDULLAH( P. COKRONEGORO I )	KARANG TOROY	1589-1626
21.	P. ANGGADIPA	KARANG TOROY	1626-1644
22.	TUMENGGUNG JAINGPATIH DARI SAMPANG	KARANG TOROY	1644-1648
23.	R. BUGAN ( TUMENGGUNG YUDONEGORO )	KARANG TOROY	1648-1672
24.	P.T. PULANG JIWO DAN P. SEPUH	KARANG TOROY	1672-1678
25.	P. ROMO ( P. COKRONEGORO II )	KARANG TOROY	1678-1709
26.	RT. WIROMENGGOLO( PURWONEGORO )	KARANG TOROY	1709-1721
27.	R. AHMAT ALIAS P. JIMAT ( T. ARYO COKRONEGORO III )	KARANG TOROY	1721-1744
28.	R. ALZA ALIAS P. LOLOS	KARANG TOROY	1744-1749
29.	K. LESAP	KARANG TOROY	1749-1750
30.	R. AYU TIRTONEGORO, R. RASMANA & BINDARA SAOD	PAJAGALAN	1750-1762
31.	PANEMBAHAN SUMOLO ASIRU	PAJAGALAN	1762-1811
32.	SRI SULTAN ABDURRAHMAN ( PAKUNATANINGRAT I )	PAJAGALAN	1811-1854
33.	PANEMBAHAN MOH. SALEH ( NOTOKUSUMO II )	PAJAGALAN	1854-1879
34.	P. MANGKUDININGRAT ( P. PAKUNATANINGRAT II )	PAJAGALAN	1879-1901
35.	P. ARIO PRATANINGKUSUMO	PAJAGALAN	1901-1926
36.	RP. ARIO PRABUWINOTO	PAJAGALAN	1926-1929

**Daftar Nama Bupati Sumenep**  
**List of Regent in Sumenep**

No.	Nama/ Name	Periode/ The Period Administration
1.	RP. Ario Samadikun ( Prawoto Adikusumo )	1929 - 1947
2.	RP. Amijoyo	1947 - 1949
3.	RP. Moh. Alipratamingkusomo	1949 - 1954
4.	R. Moh. Ruslan Wongsokusumo	1954 - 1956
5.	RA. Ruslan Cakraningrat	1956 - 1958
6.	R. Surahmad Prawiro Widoyo	1958 - 1959
7.	R. Ahyak Sosro Sugondo	1959 - 1960
8.	K. Abdullah Mangunsiswo	1960 - 1963
9.	Drs. Abdurrahman	1963 - 1974
10.	RP. Mahmud Sosro	1974 - 1975
11.	HR. Soemar'oem	1975 - 1985
12.	Soegondo	1985 - 1995
13.	Kol. Art. H. Soekarno Marsaid	1995 - 2000
14.	KH. Moh. Ramdian Siradj, SE, MM	2000 - 2010
15.	Drs. KH. A. BUSYRO KARIM, M.Si	2010 - Sekarang



**KEPALA BPS KABUPATEN SUMENEP**  
*CHIEF STATISTICIAN OF SUMENEP REGENCY*



**SYAIFUL RAHMAN, SE, MT.**

## KATA PENGANTAR

Assalamu'alaikum Wr. Wb.

Publikasi **Sumenep Dalam Angka 2019** ini merupakan kelanjutan dari penerbitan tahun-tahun sebelumnya. Publikasi ini berisi data dan informasi statistik dari semua aspek baik aspek sosial maupun ekonomi, yang dapat menggambarkan kondisi umum Kabupaten Sumenep sampai dengan keadaan akhir tahun 2018.

Publikasi ini merupakan kompilasi data sekunder dan data primer yang disajikan dalam bentuk tabel-tabel dan dilengkapi dengan uraian singkat serta grafik sederhana. Data sekunder diperoleh melalui pengumpulan data dan produk administrasi dari berbagai dinas/instansi/lembaga di Kabupaten Sumenep, sedangkan data primer bersumber dari kegiatan rutin BPS baik sensus maupun survei.

Semoga data dan informasi statistik yang disajikan dalam publikasi ini dapat membantu para konsumen data dalam memenuhi kebutuhan informasi dasar tentang kondisi Kabupaten Sumenep. Informasi dasar yang dapat dijadikan sebagai bahan perencanaan sekaligus evaluasi pembangunan oleh pemerintah, maupun sebagai bahan kajian ilmiah bagi kalangan pelajar dan mahasiswa.

Publikasi ini dapat diterbitkan atas kerjasama dan bantuan dari berbagai pihak baik pemerintah maupun swasta di Kabupaten Sumenep. Oleh karena itu, kepada semua pihak yang telah membantu dan terlibat dalam penerbitan publikasi ini disampaikan terima kasih.

Kritik dan saran sangat kami harapkan untuk perbaikan dan penyempurnaan publikasi ini pada tahun-tahun berikutnya. Semoga publikasi ini bermanfaat bagi semua pihak.

Wassalamu'alaikum Wr. Wb.

Sumenep, Agustus 2019  
Kepala BPS Kabupaten Sumenep



**SYAIFUL RAHMAN, SE, MT.**  
NIP. 19640621 198802 1 001

## PREFACE

*Assalamu'alaikum Wr. Wb.*

*The Publishing **Sumenep in Figures 2019** is a continuation of the publication of the previous years. This publication contains statistical data and information from all aspects of both social and economic aspects, which can describe the general condition Sumenep Regency in 2018.*

*This publication presents primary data that collected by BPS –Statistics of Sumenep Regency and secondary data from government and private institutions in Sumenep , which could indicate the achievement of development that had taken places by government and society.*

*Hopefully the data and statistical information presented in this publication can assist in meeting the needs of data consumers basic information about the condition of Sumenep Regency. Basic information that can be used as a material planning and evaluation of development by the government, as well as scientific study materials for the school and university students.*

*It would be more advantageous if every institution has actively participated in this work so that Sumenep Regency development indicator can be more accurate, reliable, and up to date.*

*Realizing that this publication is still completeness and comprehensiveness, therefore comment and suggestion to improve the contents of this publication are always welcome.*

*Wassalamu'alaikum Wr. Wb.*

*Sumenep, August 2019*  
*Head of BPS Sumenep Regency*

**SYAIFUL RAHMAN, SE, MT.**  
NIP. 19640621 198802 1 001

**DAFTAR ISI**  
**Contents**

	Halaman <i>Page</i>
Peta Wilayah Kabupaten Sumenep <i>Map of Sumenep Regency</i> .....	iii
Arti Lambang Kabupaten Sumenep <i>Symbol of Sumenep Regency</i> .....	iv
Sejarah Pemerintahan Kabupaten Sumenep <i>Sumenep Regency History</i> .....	vi
Foto Kepala BPS Kabupaten Sumenep <i>Chief Statistician of Sumenep Regency</i> .....	viii
Kata Pengantar <i>Preface</i> .....	ix
Daftar Isi <i>Contents</i> .....	xi
Daftar Tabel <i>List of Tables</i> .....	xiii
Daftar Gambar <i>List of Figures</i> .....	xlix
Uraian Singkat <i>Brief Description</i>	
1 Keadaan Geografis dan Iklim <i>Geographical and Climate Situation</i> .....	1
2 Pemerintahan <i>Government</i> .....	19
3 Penduduk dan Ketenagakerjaan <i>Population and Manpower</i> .....	54
4 Sosial <i>Social</i> .....	75

5	Pertanian <i>Agriculture</i> .....	166
6	Industri, Pertambangan dan Energi <i>Manufacture, Mining and Energy</i> .....	223
7	Perdagangan <i>Trade</i> .....	232
8	Transportasi, Komunikasi dan Pariwisata <i>Transportation, Communication and Tourism</i> .....	236
9	Keuangan dan Harga <i>Finance and Price</i> .....	246
10	Pendapatan Regional <i>Regional Income</i> .....	271

<https://sumenekab.bps.go.id>

**DAFTAR TABEL**  
**List of Tables**

Halaman  
Page

**1. Keadaan Geografis dan Iklim**

***Geographical and Climate Condition***

Tabel 1.1.1	Luas Wilayah Menurut Kecamatan di Kabupaten Sumenep		
<i>Table</i>	<i>Area by Distric in Sumenep Regency .....</i>		7
Tabel 1.1.2	Nama Desa/Kelurahan Letak Ibukota Kecamatan dan Jarak dari Ibukota Kabupaten di Kabupaten Sumenep		
<i>Table</i>	<i>Name of Village Location the Capital District and Distance from The Capital Regency.....</i>		8
Tabel 1.1.3	Nama Sungai, Daerah Irigasi, dan Luas Baku Sawah yang Diairi di Kabupaten Sumenep		
<i>Table</i>	<i>Name of River, Irrigation Region and River's Basin Rice Field Areas in The Sumenep Regency.....</i>		9
Tabel 1.1.4	Irigasi Air Tanah di Kabupaten Sumenep		
<i>Table</i>	<i>Water land of Irrigation in The Sumenep Regency.....</i>		10
Tabel 1.1.5	Profil Hidrologi di Kabupaten Sumenep		
<i>Table</i>	<i>Hydrology Profile in The Sumenep Regency .....</i>		11
Tabel 1.1.6	Banyaknya Pulau Berpenghuni dan Tidak Berpenghuni Menurut Kecamatan di Kab. Sumenep		
<i>Table</i>	<i>Number Of Islands Inhibited Islands or Not Inhibited Islands by District in The Sumenep Regency.....</i>		12
Tabel 1.1.7	Nama Pulau Berpenghuni dan Tidak Berpenghuni Menurut Kecamatan di Kabupaten Sumenep		
<i>Table</i>	<i>Names Of Islands Inhibited Islands or Not Inhibited Islands by District in The Sumenep Regency.....</i>		13

Tabel 1.1.8	Rata-rata Penyinaran Matahari, Penguapan, Arah, dan Kecepatan Angin di Kabupaten Sumenep	
<i>Table</i>	<i>Sungliht, Evaporation, Direction and Wind Velocity In the Sumenep Regency</i> .....	18
Tabel 1.1.9	Kedaaan Cuaca Setiap Bulan di Kabupaten Sumenep	
<i>Table</i>	<i>Weather Condition Monthly in The Sumenep Regency</i> .....	19
Tabel 1.2.3	Jumlah Curah Hujan dan Hari Hujan Menurut Bulan di Kabupaten Sumenep	
<i>Table</i>	<i>Amount of Precipitation and Number of Rainy Days by Month in Sumenep Regency</i> .....	21

## **2. Pemerintahan Government**

Tabel 2.1.1	Pejabat Pemerintah Kabupaten Sumenep	
<i>Table</i>	<i>Government Official Of Sumenep Regency</i> .....	29
Tabel 2.1.2	Banyaknya Pegawai Negeri Sipil (PNS) Menurut Jenis Kelamin dan Tingkat Pendidikan di Lingkungan Pemerintah Kabupaten Sumenep	
<i>Table</i>	<i>Number of Civil Servants by Education Level Of Sumenep Regency</i> .....	36
Tabel 2.1.3	Banyaknya Pegawai Negeri Sipil Menurut Tingkat Kepangkatan dan Jenis Kelamin di Lingkungan Pememerintah Kabupaten Sumenep	
<i>Table</i>	<i>Number of Civil Servants by Hierarchy and Sex Of Sumenep Regency</i> .....	37
Tabel 2.1.4	Banyaknya Pegawai Negeri Sipil (PNS) Menurut Lembaga/Instansi dan Golongan di Lingkungan Pemerintah Kabupaten Sumenep	
<i>Table</i>	<i>Number of Civil Servants (PNS) According to the Department / Institution and Rank of Sumenep Regency</i> .....	38

Tabel 2.2.1	Susunan Pimpinan dan Komisi di DPRD Kabupaten Sumenep	
<i>Table</i>	<i>The Composition of the Commission and Leadership of Sumenep Legislative .....</i>	41
Tabel 2.2.2	Anggota DPRD Kab. Sumenep Menurut Partai/Golongan dan Jenis Kelamin di Kabupaten Sumenep	
<i>Table</i>	<i>Legislative Members of Sumenep by Parties and Sex in Kabupaten Sumenep.....</i>	43
Tabel 2.2.3	Anggota DPRD Kabupaten Sumenep Menurut Fraksi	
<i>Table</i>	<i>Legislative Members of Sumenep by Faction .....</i>	44
Tabel 2.2.4	Banyaknya Kegiatan DPRD Kabupaten Sumenep Menurut Jenis Kegiatan	
<i>Table</i>	<i>Number of Sumenep Legislative Activities by Kinds .....</i>	45
Tabel 2.2.5	Banyaknya Keputusan DPRD Kabupaten Sumenep Menurut Jenis Keputusan	
<i>Table</i>	<i>Decision Number of Sumenep Legislature by Type Decision.....</i>	46
Tabel 2.3.1	Jumlah Pegawai Negeri Sipil Menurut Dinas/Instansi Pemerintah dan Jenis Kelamin di Kabupaten Sumenep	
<i>Table</i>	<i>Number of Civil Servants by Institution/Office and Sex in Sumenep Regency .....</i>	47
Tabel 2.3.2	Jumlah Pegawai Negeri Sipil Menurut Pendidikan Tertinggi yang Ditamatkan dan Jenis Kelamin di Kabupaten Sumenep	
<i>Table</i>	<i>Number of Civil Servants by Educational Attainment and Sex in Sumenep Regency .....</i>	51
Tabel 2.3.4	Banyaknya Bidang dan Luas Tanah Berdasarkan Status Kepemilikan Menurut Kecamatan di Kabupaten Sumenep	
<i>Table</i>	<i>Number Fields and Land Based by District and Ownership Status in The Sumenep Regency.....</i>	53



Tabel 2.4.1	Radio Pemerintah/Non Pemerintah, Tahun Berdiri, Gelombang, Frekuensi, Kekuatan dan Jumlah Karyawan di Kabupaten Sumenep	
<i>Table</i>	<i>State/Private Radio Studios, Starting Year, Waves, Frequency, Power and Number of Worker In The Sumenep Regency .....</i>	55
Tabel 2.4.2	Frekuensi Kegiatan Penerangan Menurut Jenis Kegiatan per Bulan di Kabupaten Sumenep	
<i>Table</i>	<i>Frequency of Information Activity by Type Monthly in The Sumenep Regency .....</i>	57
Tabel 2.5.1	Perkara Perdata yang Masuk dan yang Diputus oleh Pengadilan Negeri Kabupaten Sumenep	
<i>Table</i>	<i>Civil Cases Received and Sentenced by Civil Court of Sumenep Regency .....</i>	60
Tabel 2.5.2	Perkara Pidana yang Masuk dan yang Diputus oleh Pengadilan Negeri di Kabupaten Sumenep	
<i>Table</i>	<i>Criminal Cases Received and Sentenced by Civil Court in the Sumenep Regency .....</i>	61
Tabel 2.5.3	Perkara Pelanggaran yang Masuk dan yang Diputus oleh Pengadilan Negeri di Kabupaten Sumenep	
<i>Table</i>	<i>Offence Cases Received and Sentenced by Civil Court in The Sumene regency .....</i>	62
Tabel 2.5.4	Banyaknya Perkara Perdata menurut Jenis Gugatan di Kabupaten Sumenep	
<i>Table</i>	<i>Number of Civil Cases by Kinds in The Sumenep Regency..</i>	63
Tabel 2.5.5	Banyaknya Perkara Terdakwa/Tertuduh Menurut Jenis Penyelesaiannya di Kabupaten Sumenep	
<i>Table</i>	<i>Number of Cases Defendant Solved by Kind of Solution in The Sumenep Regency .....</i>	64
Tabel 2.5.6	Banyaknya Terdakwa/Tertuduh yang Diselesaikan Menurut Jenis Penyelesaian di Kabupaten Sumenep	
<i>Table</i>	<i>Number of Detainees Sentenced by Type of Judgment in The Sumenep Regency .....</i>	65

Tabel 2.5.7	Banyaknya Terdakwa/Tertuduh yang Telah Diputuskan Menurut Sikap Terhadap Keputusan di Kabupaten Sumenep	
<i>Table</i>	<i>Number of Detainees Sentenced by Attitude to The Judgment in The Sumenep Regency .....</i>	66
Tabel 2.5.8	Banyaknya Perkara di Pengadilan Agama Kabupaten Sumenep	
<i>Table</i>	<i>Number of Cases Received and Has Been Sentenced in Relegius Court of Sumenep Regency .....</i>	67
Tabel 2.5.9	Banyaknya Perkara Menurut Jenis Perkara dan Keputusan di Pengadilan Agama Kabupaten Sumenep	
<i>Table</i>	<i>Number of Cases Received and Has Been Sentenced in Relegius Court of Sumenep Regency .....</i>	68
Tabel 2.5.10	Banyaknya Perkara yang Diputus oleh Pengadilan Agama Kabupaten Sumenep	
<i>Table</i>	<i>Number of Cases Sentenced by Religious Court of Sumenep Regency .....</i>	69
Tabel 2.5.11	Banyaknya Narapidana dan Tahanan Menurut Jenis Kejahatan di Kabupaten Sumenep	
<i>Table</i>	<i>Prisoners and Detainees by Kind of Crime in The Sumenep Regency .....</i>	71
Tabel 2.5.12	Banyaknya Narapidana dan Tahanan Menurut Jenis Kelamin di Kabupaten Sumenep	
<i>Table</i>	<i>Number of Cases Received and Has Been Sentenced in Relegius Court of Sumenep Regency .....</i>	73
Tabel 2.5.13	Tambahan Narapidana Anak Umur 21 Tahun Ke Bawah Menurut enis Kejahatan di Kabupaten Sumenep	
<i>Table</i>	<i>Additional Prisoner Under 21 Years Old by Type Of Crime Committed in The Sumenep Regency .....</i>	74

Tabel 2.5.14	Banyaknya Narapidana Berdasarkan Putusan Pengadilan Menurut Lama Dipenjara/Dikurung dan Jenis Kelamin di Kabupaten Sumenep	
<i>Table</i>	<i>Number of Prisoner by Has Been Impression for a Long Time and sex in The Sumenep Regency.....</i>	76

### 3. Penduduk dan Ketenagakerjaan *Population and Manpower*

Tabel 3.1.1	Banyaknya Penduduk dan Rumah Tangga Menurut Kecamatan di Kab. Sumenep Tahun 2018	
<i>Table</i>	<i>Number of Population and Houshold by District in the Sumenep Regency 2018 .....</i>	83

Tabel 3.1.2	Banyaknya Penduduk Menurut Kecamatan dan Rasio Jenis Kelamin di Kabupaten Sumenep	
<i>Table</i>	<i>Number of Population by Districts and Sex Ratio in The Sumenep Regency .....</i>	84

Tabel 3.1.3	Banyaknya Penduduk Menurut Kecamatan dan Kewarganegaraan di Kabupaten Sumenep	
<i>Table</i>	<i>Population by District and Nationality in The Sumenep Regency.....</i>	85

Tabel 3.1.4	Kepadatan Penduduk dan Rumah Tangga Menurut Kecamatan di Kabupaten Sumenep	
<i>Table</i>	<i>Population and Houshold Density By District In The Sumenep Regency .....</i>	86

Tabel 3.2.1	Banyaknya Tenaga Kerja yang Terdaftar Menurut Pendidikan yang Ditamatkan di Kabupaten Sumenep	
<i>Table</i>	<i>Number of Manpower by Educational Attainment Monthly in The Sumenep Regency .....</i>	87

Tabel 3.2.2	Banyaknya Tenaga Kerja, Angkatan Kerja dan Kesempatan Kerja Menurut Tingkat Pendidikan di Kabupaten Sumenep	
-------------	---	--

<i>Table</i>	<i>Number of Manpower, Labour Force and Requested Job by Educatinal Attainment in The Sumenep Regency .....</i>	88
Tabel 3.2.3	Jumlah Kesempatan Kerja Menurut Lapangan Usaha di Kabupaten Sumenep	
<i>Table</i>	<i>Number of Requested Job by Industrial Origin In The Sumenep Regency .....</i>	89
Tabel 3.2.4	Angkatan Kerja, Kesempatan Kerja dan Pencari Kerja Menurut Kecamatan di Kabupaten Sumenep	
<i>Table</i>	<i>Labour Force, Requested Job and Job Seeker in The Sumenep Regency .....</i>	90
Tabel 3.2.5	Banyaknya Pencari Kerja, Penempatan Kerja dan Permintaan Kerja Menurut Jenis Kelamin di Kabupaten Sumenep	
<i>Table</i>	<i>Number of Job Seeker, Placement and Request by Sex in The Sumenep Regency .....</i>	91
Tabel 3.2.7	Jumlah Penduduk Berumur 15 Tahun Ke Atas yang Bekerja Selama Seminggu yang Lalu Menurut Jumlah Jam Kerja Pada Pekerjaan Utama dan Jenis Kelamin di Kabupaten Sumenep	
<i>Table</i>	<i>Population Aged 15 Years and Over Who Worked During the Previous Week by Number of Working Hours on Main Industry and Sex in Sumenep Regency .....</i>	93
Tabel 3.2.8	Banyaknya Transmigran Menurut Daerah Tujuan dan Jenis Transmigrasi di Kabupaten Sumenep	
<i>Table</i>	<i>Number of Tranmigrants by Kinds of Transmigrants and Region of Destination in The Sumenep Regency .....</i>	94
Tabel 3.2.9	Banyaknya Transmigran Menurut Daerah Asal dan Jenis Transmigrasi di Kabupaten Sumenep	
<i>Table</i>	<i>Number of Tranmigrants by Kinds of Transmigrants and Region of Origin in The Sumenep Regency .....</i>	96
Tabel 3.2.10	Kebutuhan Hidup Minimum menurut Kelompok Kebutuhan di Kabupaten Sumenep	

<i>Table</i>	<i>Minimum Life Cost by Needs Group in the Sumenep Regency</i> .....	98
Tabel 3.2.11	Kebutuhan Hidup Minimum dan Upah Minimum Kabupaten Sumenep	
<i>Table</i>	<i>Minimum Life Cost and Minimum Wage of Regency Sumenep</i> .....	99

#### **4. Sosial** **Social**

Tabel 4.1.1	Perkembangan SD, SMP,SMU dan SMK di Kabupaten Sumenep	
<i>Table</i>	<i>Elementary Scholl, Junior High Scholl and Senior High Scholl DevelopmentIn The Sumenep Regency</i> .....	115
Tabel 4.1.2	Banyaknya Sekolah, Ruang kelas, Murid dan Guru Taman Kanak-Kanak Negeri Menurut Kecamatan di Kabupaten Sumenep	
<i>Table</i>	<i>The Number of Schools, Classroom,Pupils and Teachers of State Kindergarten by District In The Sumenep Regency</i> .....	116
Tabel 4.1.3	Banyaknya Sekolah, Ruang Kelas Murid dan Guru Taman Kanak-Kanak Swasta Menurut Kecamatan di Kabupaten Sumenep	
<i>Table</i>	<i>The Number of Schools, Classroom, Pupils and Teachers of Private Kindergarten by District in The Sumenep Regency</i> .....	117
Tabel 4.1.4	Banyaknya Sekolah, Ruang Kelas, Murid dan Guru Sekolah Dasar Negeri Menurut Kecamatan di Kabupaten Sumenep	
<i>Table</i>	<i>The Number of Schools, Classroom, Pupils and Teachers of State Primary School by District in The Sumenep Regency</i> .....	118

Tabel 4.1.5	Banyaknya Sekolah, Ruang Kelas, Murid dan Guru Sekolah Dasar Swasta Menurut Kecamatan di Kabupaten Sumenep	
<i>Table</i>	<i>The Number of Schools, Classroom, Pupils and Teachers of Private Ementary School by District in Sumenep Regency.....</i>	119
Tabel 4.1.6	Banyaknya Sekolah, Ruang Kelas, Murid dan Guru Sekolah Menengah Pertama Negeri Menurut Kecamatan di Kabupaten Sumenep	
<i>Table</i>	<i>The Number of Schools, Classroom, Pupils and Teachers of State Yuniur High School by District in Sumenep Regency.....</i>	120
Tabel 4.1.7	Banyaknya Sekolah, Ruang Kelasa, Murid dan Guru Sekolah Menengah Pertama Swasta Menurut Kecamatan di Kabupaten Sumenep	
<i>Table</i>	<i>The Number of Schools, Classroom, Pupils and Teachers of Private Yuniur High School by District in Sumenp Regency.....</i>	121
Tabel 4.1.8	Banyaknya Sekolah, Ruang Kelas, Murid dan Guru Sekolah Menengah Umum Negeri Menurut Kecamatan di Kabupaten Sumenep	
<i>Table</i>	<i>The Number of Schools, Classroom, Pupils and Teachers of State Senior High School by District in Sumenep Regency.....</i>	122
Tabel 4.1.9	Banyaknya Sekolah, Ruang Kelas, Murid dan Guru Sekolah Menengah Umum Swasta Menurut Kecamatan di Kabupaten Sumenep	
<i>Table</i>	<i>The Number of Schools, Classroom, Pupils and Teachers of Private Senior High School by District in Sumenep Regency.....</i>	123

Tabel 4.1.10	Banyaknya Sekolah, Ruang Kelas, Murid dan Guru Sekolah Menengah Kejuruan (SMK) Negeri Menurut Kecamatan di Kabupaten Sumenep	
<i>Table</i>	<i>The Number of Schools, Classroom, Pupils and Teachers of State Vocational Senior High School by District in Sumenep Regency .....</i>	124
Tabel 4.1.11	Banyaknya Sekolah, Ruang Kelas, Murid dan Guru Sekolah Menengah Kejuruan Swasta Menurut Kecamatan di Kabupaten Sumenep	
<i>Table</i>	<i>The Number of Schools, Classroom, Pupils and Teachers of Private Vocational High School by District in Sumenep Regency .....</i>	125
Tabel 4.1.12	Profil Universitas/ Perguruan Tinggi di Kabupaten Sumenep	
<i>Table</i>	<i>University Profile in Sumenep regency.....</i>	126
Tabel 4.1.13	Banyaknya Sekolah, Ruang Kelas, Murid dan Guru Sekolah Raudatul Athfal/Bustanul Athfal Menurut Kecamatan di Kabupaten Sumenep	
<i>Table</i>	<i>The Number of Schools, Classroom, Pupils and Teachers of Islamic Kindergarten by District in Sumenep Regency .....</i>	127
Tabel 4.1.14	Banyaknya Sekolah, Ruang Kelas, Murid dan Guru Sekolah Madrasah Ibtidaiyah Menurut Kecamatan di Kabupaten Sumenep	
<i>Table</i>	<i>The Number of Schools, Classroom, Pupils and Teachers of Islamic Elementary School by District in The Sumenep Regency.....</i>	128
Tabel 4.1.15	Banyaknya Sekolah, Ruang Kelas, Murid dan Guru Sekolah Madrasah Tsanawiyah (MTs) Menurut Kecamatan di Kabupaten Sumenep	
<i>Table</i>	<i>The Number of Schools, Classroom, Pupils and Teachers of Islamic Junior High School by District in Sumenep Regency .....</i>	129

Tabel 4.1.16	Banyaknya Sekolah, Ruang Kelas, Murid dan Guru Sekolah Madrasah Aliyah (MA) Menurut Kecamatan di Kabupaten Sumenep	
<i>Table</i>	<i>The Number of Schools, Classroom, Pupils and Teachers of Islamic Senior High School by District in Sumenep Regency</i> .....	130
Tabel 4.1.17	Banyaknya Sekolah, Ruang Kelas, Murid dan Guru Sekolah Madrasah Diniyah (MD) Menurut Kecamatan di Kabupaten Sumenep	
<i>Table</i>	<i>The Number of Schools, Classroom, Pupils and Teachers of Islamic Primary School by District in Sumenep Regency</i> .....	131
Tabel 4.1.18	Banyaknya Pondok Pesantren, Santri dan Ustad/Pengasuh Menurut Kecamatan di Kabupaten Sumenep	
<i>Table</i>	<i>The Number of Religious Schools, Pupils and Teachers by District in Sumenep Regency</i> .....	132
Tabel 4.1.19	Angka Partisipasi SD/MI Menurut Kecamatan di Kabupaten Sumenep	
<i>Table</i>	<i>Primary School Participation Figure by District in The Sumenep Regency</i> .....	134
Tabel 4.1.20	Angka Partisipasi SLTP/MTs Menurut Kecamatan di Kabupaten Sumenep	
<i>Table</i>	<i>Junior High School Participation Figure by District in The Sumenep Regency</i> .....	135
Tabel 4.1.21	Angka Partisipasi SMU/SMK/MA Menurut Kecamatan di Kabupaten Sumenep	
<i>Table</i>	<i>Senior High School Participation Figure by District in The Sumenep Regency</i> .....	136
Tabel 4.1.22	Jumlah Lulusan dan Siswa Baru Menurut Kecamatan di Kabupaten Sumenep	
<i>Table</i>	<i>The Number Graduate and New Pupils by District in The Sumenep Regency</i> .....	137



Tabel 4.1.23	Jumlah Lulusan dan Siswa Baru Menurut Kecamatan di Kabupaten Sumenep	
<i>Table</i>	<i>The Number Graduate and New Pupil Figure by District in The Sumenep Regency .....</i>	138
Tabel 4.2.1	Jumlah Sarana Pelayanan Kesehatan Menurut Kepemilikan di Kabupaten Sumenep	
<i>Table</i>	<i>The Number of healthcare facilities by ownership in Sumenep Regency .....</i>	139
Tabel 4.2.2	Banyaknya Fasilitas Kesehatan Masyarakat Menurut Kecamatan dan Jenisnya di Kabupaten Sumenep	
<i>Table</i>	<i>The Number of Public Health Facility by District and Type in Sumenep Regency .....</i>	140
Tabel 4.2.3	Jumlah Kelahiran Menurut Kecamatan dan Puskesmas di Kabupaten Sumenep	
<i>Table</i>	<i>The Number of Fertility of gender Baby by Public Health Center and District in Sumenep Regency .....</i>	142
Tabel 4.2.4	Jumlah Kematian Bayi dan Balita Menurut Kecamatan dan Puskesmas di Kabupaten Sumenep	
<i>Table</i>	<i>The Number of mortality of Baby by Public Health Center and District in Sumenep Regency .....</i>	143
Tabel 4.2.5	Jumlah Kematian Ibu Menurut Kecamatan dan Puskesmas di Kabupaten Sumenep	
<i>Table</i>	<i>The Number of Mortality of Maternal Women by Public Health Center and District in Sumenep Regency.....</i>	144
Tabel 4.2.6	Jumlah Bayi Badan Lahir Rendah Menurut Kecamatan dan Puskesmas di Kabupaten Sumenep	
<i>Table</i>	<i>The Number of Young Children by low Nutrition, Public Health Center and District in Sumenep Regency .....</i>	145
Tabel 4.2.7	Status Gizi Balita Menurut Kecamatan dan Puskesmas di Kabupaten Sumenep	
<i>Table</i>	<i>The Number of Young Children by Nutrition, Public Health Center and District in Sumenep Regency .....</i>	146

Tabel 4.2.8	Cakupan Kunjungan Ibu Hamil, Persalinan Ditolong Tenaga Kesehatan, dan Pelayanan Kesehatan Ibu Nifas Menurut Kecamatan dan Puskesmas	
<i>Table</i>	<i>The Number of Visiting Pregnants, Childbirth helped Medicals and Maternal Public Health Center and District</i>	147
Tabel 4.2.9	Cakupan Imunisasi TT Pada Ibu Hamil Menurut Kecamatan dan Puskesmas di Kabupaten Sumenep	
<i>Table</i>	<i>The Number of pregnant Immunization TT by Public Health Center and District in Sumenep Regency .....</i>	148
Tabel 4.2.10	Jumlah Ibu Hamil yang Mendapatkan Tablet FE1 dan FE3 Menurut Kecamatan dan Puskesmas di Kabupaten Sumenep	
<i>Table</i>	<i>The Number of Pregnants to Take Services of Fe-1 Tablet and Fe-3Tablet by Public Health Center and District in Sumenep Regency.....</i>	149
Tabel 4.2.11	Jumlah Komplikasi Kebidanan dan Neonatal Resiko Tinggi/ Komplikasi Ditangani Menurut Kecamatan dan Puskesmas di Kabupaten Sumenep	
<i>Table</i>	<i>The Number of Neonatal Risk by Public Health Center and District in Sumenep Regency .....</i>	150
Tabel 4.2.12	Cakupan Pemberian Vitamin A Pada Bayi, Anak Balita dan Ibu Nifas Menurut Kecamatan dan Puskesmas di Kabupaten Sumenep	
<i>Table</i>	<i>The Number of Young children to Take Services of Vitamin A by Public Health Center and District in The Sumenep Regency .....</i>	151
Tabel 4.2.13	Cakupan Kunjungan Neonatus Menurut Kecamatan dan Puskesmas di Kabupaten Sumenep	
<i>Table</i>	<i>Amount of Neonatus Visiting by Public Health Center and District in Sumenep Regency .....</i>	152
Tabel 4.2.14	Jumlah Kunjungan Bayi Menurut Kecamatan dan Puskesmas di Kabupaten Sumenep	
<i>Table</i>	<i>The Number of Baby Visiting by Public Health Center</i>	

	<i>and District in Sumenep Regency</i> .....	153
Tabel 4.2.15	Cakupan Imunisasi DPT, HB, dan Campak Menurut Kecamatan dan Puskesmas di Kabupaten Sumenep	
<i>Table</i>	<i>The Number of Baby Immunization of HB, Measles, DPT by Public Health Center and by District in Sumenep Regency</i> .....	154
Tabel 4.2.16	Cakupan Imunisasi BCG dan Polio Pada Bayi Menurut Kecamatan dan Puskesmas di Kabupaten Sumenep	
<i>Table</i>	<i>The Number of Baby Immunization of BCg and Polio by Public Health Center and District in Sumenep Regency</i> .....	155
Tabel 4.2.17	Cakupan Balita Gizi Buruk yang Mendapat Perawatan Menurut Kecamatan dan Puskesmas di Kabupaten Sumenep	
<i>Table</i>	<i>The Number of Health Care Young Children Bad Nutrition by Public Health Center and District in Sumenep Regency</i> .....	156
Tabel 4.2.18	Cakupan Pelayanan Kesehatan Siswa dan Setingkat menurut Kecamatan dan Puskesmas di Kabupaten Sumenep	
<i>Table</i>	<i>Number of Health Care Students elementary Scholl by Public Health Center and District in Sumenep Regency</i> .....	157
Tabel 4.2.19	Cakupan Pelayanan Kesehatan Pra Lansia Menurut Kecamatan dan Puskesmas di Kabupaten Sumenep	
<i>Table</i>	<i>Number of Health Care elderly age by Public Health Center and District</i> .....	158
Tabel 4.2.20	Jumlah Kunjungan Rawat Jalan, Rawat Inap dan Kunjungan Gangguan Jiwa Pada Sarana Pelayanan Kesehatan di Kabupaten Sumenep	
<i>Table</i>	<i>The Number of Visiting Medical stay over night Patient by mental disorders in Hospital Sumenep Regency</i> .....	159

Tabel 4.2.21	Rumah Sehat Menurut Kecamatan dan Puskesmas di Kabupaten <i>Sumenep</i>	
<i>Table</i>	<i>The Number of Healthy home by Public Health Center and District in Sumenep Regency .....</i>	160
Tabel 4.2.22	Jumlah Keluarga Menurut Sarana Air Bersih yang Digunakan Kecamatan dan Puskesmas di Kabupaten <i>Sumenep</i>	
<i>Table</i>	<i>The Number of Household by source drinking water by Public Health Center and District in Sumenep Regency ....</i>	161
Tabel 4.2.23	Jumlah Keluarga Dengan Kepemilikan Sarana Sanitasi Dasar Menurut Kecamatan dan Puskesmas di Kabupaten <i>Sumenep</i>	
<i>Table</i>	<i>The Number of Household have sanitation by Public Health Center and District in Sumenep Regency .....</i>	162
Tabel 4.2.24	Jumlah Posyandu Menurut Strata, Kecamatan dan Puskesmas di Kabupaten <i>Sumenep</i>	
<i>Table</i>	<i>The Number of Posyandu by Public Health Center and District in Sumenep Regency .....</i>	163
Tabel 4.2.25	Upaya Kesehatan Bersumber daya Masyarakat (UKBM) Menurut Kecamatan dan Puskesmas di Kabupaten <i>Sumenep</i>	
<i>Table</i>	<i>Public Health Efforts According To The District In Sumenep Regency.....</i>	164
Tabel 4.2.26	Jumlah Tenaga Medis Pada Sarana Kesehatan di Kabupaten <i>Sumenep</i>	
<i>Table</i>	<i>The Number of Health personal by district in Sumenep Regency.....</i>	165
Tabel 4.2.27	Jumlah Tenaga Keperawatan Pada Sarana Kesehatan di Kabupaten <i>Sumenep</i>	
<i>Table</i>	<i>The Number of Nurse by district in Sumenep Regency.....</i>	166
Tabel 4.2.28	Jumlah Tenaga Kefarmasian dan Tenaga Gizi Pada Sarana Kesehatan di Kabupaten <i>Sumenep</i>	

Table	<i>The Number of pharmaceutical and nutritional by district in Sumenep Regency .....</i>	167
Tabel 4.2.29	Jumlah Tenaga Kesehatan Masyarakat dan Sanitasi Pada Sarana Kesehatan di Kabupaten Sumenep	
Table	<i>The Number of health workers and sanitation by district in Sumenep Regency .....</i>	168
Tabel 4.2.30	Jumlah Tenaga Teknisi Medis dan Tenaga Fisioterapis Pada Sarana Kesehatan di Kabupaten Sumenep	
Table	<i>The Number of medical technicians and physiotherapy by district in Sumenep Regency .....</i>	169
Tabel 4.2.31	Indikator Kinerja SPM di Kabupaten Sumenep	
Table	<i>Performance indicator SPM in Sumenep Regency .....</i>	170
Tabel 4.2.32	Banyaknya Ibu Hamil, Bayi dan Anak Balita Yang Berkunjung ke Posyandu Menurut Kecamatan di Kabupaten Sumenep	
Table	<i>The Number of Pregnant Mother, Baby and Children Under 5 Year Visit Posyandu by District in The Sumenep Regency .....</i>	171
Tabel 4.2.33	Indikator Kinerja Pelayanan Pada Rumah Sakit di Kabupaten Sumenep	
Table	<i>Performance indicators in hospital care in Sumenep Regency .....</i>	172
Tabel 4.2.34	Sarana Kesehatan Dengan Kemampuan Pelayanan Gawat Darurat (gadar) Level 1 di Kabupaten Sumenep	
Table	<i>Infrastructure health care emergency level 1 in Sumenep Regency .....</i>	172
Tabel 4.2.35	Banyaknya Kasus Rawat Inap 10 Macam Penyakit Terbanyak di RSUD Kabupaten Sumenep	
Table	<i>The Number of Ten Largest Diseases Infected Stay in General Hospital of Sumenep Regency.....</i>	173
Tabel 4.2.36	Banyaknya Kasus Rawat Jalan 10 Macam Penyakit Terbanyak di RSUD Kabupaten Sumenep	

<i>Table</i>	<i>The Number of Ten Largest Diseases Infected in General Hospital of Sumenep Regency.....</i>	174
Tabel 4.2.37	Sarana Pelayanan Kesehatan Dengan Kemampuan Laboratium dan Memiliki 4 Spesialis Dasar di Kabupaten Sumenep	
<i>Table</i>	<i>The Number of Health care facilities with the ability of the laboratory in sumenep regency.....</i>	175
Tabel 4.2.38	Kamar dan Tempat Tidur Rawat Inap di RSUD Kabupaten Sumenep	
<i>Table</i>	<i>The Number of Room and Bed in Local General Hospital of Sumenep Regency .....</i>	176
Tabel 4.2.39	Profil Rumah Sakit Umum Daerah Kabupaten Sumenep	
<i>Table</i>	<i>State General Hospital Performance of Sumenep Regency .....</i>	177
Tabel 4.2.40	Banyaknya Kegiatan Pelayanan RSUD Kab. Sumenep	
<i>Table</i>	<i>The Number of Servicing Activity of Local General Hospital of Sumenep Regency .....</i>	178
Tabel 4.3.1	Banyaknya Klinik Keluarga Berencana (KKB) dan Pos Pelayanan Keluarga Berencana Desa (PPKBD) Menurut Kecamatan di Kabupaten Sumenep	
<i>Table</i>	<i>The Number of Family Planning Service Personnel's by Classification and District in Sumenep Regency .....</i>	179
Tabel 4.3.2	Banyaknya Petugas Klinik KB Menurut Kecamatan dan Klasifikasinya di Kabupaten Sumenep	
<i>Table</i>	<i>The Number of Family Planning Service Personnel's by Classification and District in Sumenep Regency .....</i>	180
Tabel 4.3.4	Banyaknya Pasangan Usia Subur (PUS) dan Peserta KB Aktif Menurut Kecamatan dan Jenis Alat Kontrasepsi yang Digunakan di Kabupaten Sumenep	
<i>Table</i>	<i>The Number of Eligible Couple and Actif Family Planning Members by Districs and Currently Contraceptive Used in The Sumenep Regency .....</i>	181

Tabel 4.3.5	Target dan Pencapaian Peserta Akseptor Baru Menurut Kecamatan dan Alat Kontrasepsi di Kabupaten Sumenep	
<i>Table</i>	<i>New Participant Target of Family Planning by Used Contraceptive in The Sumenep Regency .....</i>	183
Tabel 4.3.6	Banyaknya Keluarga Prasejahtera dan Sejahtera Menurut Kecamatan di Kabupaten Sumenep	
<i>Table</i>	<i>The Number of Pra-Welfare and Welfareby District in Sumenep Regency .....</i>	185
Tabel 4.4.1	Banyaknya Darah yang Tersedia dan Darah yang Disalurkan Menurut Jenis Darah di Kabupaten Sumenep	
<i>Table</i>	<i>The Number of Supply Blood and Distributed Blood by Tipe of Blood In Sumenep Regency .....</i>	186
Tabel 4.4.2	Banyaknya Donor Darah Menurut Golongan Darah dan Jenis Kelamin di Kabupaten Sumenep	
<i>Table</i>	<i>The Number of Blood Donor by Type of Blood and Sex In Sumenep regency .....</i>	187
Tabel 4.5.1	Organisasi Keagamaan di Kabupaten Sumenep	
<i>Table</i>	<i>Religions Organizations in Sumenep Regency.....</i>	188
Tabel 4.5.2	Banyaknya Tempat Peribadatan Menurut Kecamatan dan Jenisnya di Kabupaten Sumenep	
<i>Table</i>	<i>The Number of Worship Facilities by District and Kind Facilities in Sumenep Regency .....</i>	189
Tabel 4.5.3	Banyaknya Kasus Nikah, Talak, Cerai dan Rujuk Menurut Kecamatan di Kabupaten Sumenep	
<i>Table</i>	<i>The Number of Marriages, Separates, Divorce and Reconciliations by District in Sumenep Regency .....</i>	190
Tabel 4.5.4	Banyaknya Pernikahan Menurut Kecamatan, Kelompok Umur dan Jenis Kelamin di Kabupaten Sumenep	
<i>Table</i>	<i>The Number of Marriagea by District, Age Group and Sex in Sumenep Regency .....</i>	191

Tabel 4.5.5	Banyaknya Perceraian Menurut Penyebabnya di Kabupaten Sumenep	
<i>Table</i>	<i>The Number of Divorce by The Causing Factor of Sumenep Regency.....</i>	192
Tabel 4.5.6	Banyaknya Jamaah Haji Yang Diberangkatkan Menurut Kecamatan dan Jenis Kelamin di Kabupaten Sumenep	
<i>Table</i>	<i>Number of Moslems Pilgrims Embarked by Sex and Districts in Sumenep Regency.....</i>	194
Tabel 4.6.1	Banyaknya Karang Taruna dan Panti Karya Menurut Kecamatan di Kabupaten Sumenep	
<i>Table</i>	<i>The Number of Youth Group dan Training Education Center by District in Sumenep Regency .....</i>	195
Tabel 4.6.2	Banyaknya Karang Taruna Menurut Kecamatan dan Tingkat Pembinaan di Kabupaten Sumenep	
<i>Table</i>	<i>The Number of Neighborhood Youth Association by District of Sumenep Regency .....</i>	197
Tabel 4.6.3	Banyaknya Organisasi Kesenian di Kabupaten Sumenep	
<i>Table</i>	<i>The Number of Art Group in Sumenep Regency .....</i>	198
Tabel 4.6.4	Banyaknya Perkumpulan Olahraga Menurut Kecamatan dan Jenis Olahraga di Kabupaten Sumenep	
<i>Table</i>	<i>The Number of Sport Group by Kinds and District in Sumenep Regency.....</i>	199
Tabel 4.6.5	Banyaknya Penderita Cacat Menurut Kecamatan dan Jenis Cacat di Kabupaten Sumenep	
<i>Table</i>	<i>The Number of Handicaped Person by Its Type and District in Sumenep Regency .....</i>	202
Tabel 4.6.6	Banyaknya Permasalahan Sosial di Kabupaten Sumenep	
<i>Table</i>	<i>The Number of Social Problems in The Regency.....</i>	203
Tabel 4.6.7	Bencana Alam Menurut Jenisnya dan Jumlah Korban	



	di Kabupaten Sumenep	
<i>Table</i>	<i>Disaster by Its Type and Number of Suffer in Sumenep Regency .....</i>	204

Tabel 4.6.8	Banyaknya Tindak Kejahatan Menurut Jenis Kasus di Kabupaten Sumenep	
<i>Table</i>	<i>The Number of Crime by Cases of Sumenep Regency .....</i>	205

## 5. Pertanian Agriculture

Tabel 5.1.1	Luas Lahan Sawah Menurut Kecamatan dan Jenis Pengairan di Kabupaten Sumenep (Ha)	
<i>Table</i>	<i>Rice Field Area by District and Kind Irrigation in the Sumenep Regency .....</i>	217

Tabel 5.1.2	Luas Lahan Bukan Sawah Menurut Kecamatan dan Jenis Lahan di Kabupaten Sumenep (Ha)	
<i>Table</i>	<i>Non Rice Field Land Area by District and Kind of Land in the Sumenep Regency (Ha) .....</i>	219

Tabel 5.2.1	Luas Panen dan Rata-rata Produksi Padi Sawah Menurut Kecamatan di Kabupaten Sumenep	
<i>Table</i>	<i>Harvested Area, Yield Rate and Production of Wetland Paddy by District in The Sumenep Regency .....</i>	220

Tabel 5.2.2	Luas Panen dan Rata-rata Produksi Padi Ladang Menurut Kecamatan di Kabupten Sumenep	
<i>Table</i>	<i>Harvested Area, Yield Rate and Production of Dryland Paddy In Sumenep Regency .....</i>	221

Tabel 5.2.3	Luas Panen dan Rata-rata Produksi Jagung Menurut Kecamatan di Kabupaten Sumenep	
<i>Table</i>	<i>Harvested Area, Yield Rate and Production of Maize in The Sumenep Regency.....</i>	222

Tabel 5.2.4	Luas Panen dan Rata-rata Produksi Ubi Kayu Menurut Kecamatan di Kabupaten Sumenep	
<i>Table</i>	<i>Harvested Area, Yield Rate and Production of Cassava in the Sumenep Regency .....</i>	223
Tabel 5.2.5	Luas Panen dan Rata-rata Produksi Ubi Jalar Menurut Kecamatan di Kabupaten Sumenep	
<i>Table</i>	<i>Harvested Area, Yield Rate and Production of Sweet Potatoes.....</i>	224
Tabel 5.2.6	Luas Panen dan Rata-rata Produksi Kacang Tanah Menurut Kecamatan di Kabupaten Sumenep	
<i>Table</i>	<i>Harvested Area, Yield Rate and Production of Peanuts ....</i>	225
Tabel 5.2.7	Luas Panen dan Rata-rata Produksi Kedelai Menurut Kecamatan di Kabupaten Sumenep	
<i>Table</i>	<i>Harvested Area, Yield Rate and Production of Soyabeans in the Sumenep Regency .....</i>	226
Tabel 5.2.8	Luas Panen dan Rata-rata Produksi Kacang Hijau Menurut Kecamatan di Kabupaten Sumenep	
<i>Table</i>	<i>Harvested Area, Yield Rate and Production of Greenpeal in the Sumenep Regency .....</i>	227
Tabel 5.3.1	Luas Panen Tanaman Sayuran Menurut Kecamatan dan Jenis Sayuran di Kabupaten Sumenep (Ha)	
<i>Table</i>	<i>Vegetables Harvested Area by District and Kind of Vegetables in the Sumenep Regency (Ha) .....</i>	228
Tabel 5.3.2	Produksi Tanaman Sayuran Menurut Kecamatan dan Jenis Sayuran di Kabupaten Sumenep (Kw)	
<i>Table</i>	<i>Vegetable Production by District and Kind of Vegetables in the Sumenep Regency (Kw) .....</i>	230
Tabel 5.3.3	Nilai Produksi Sayur-Sayuran di Kabupaten Sumenep	
<i>Table</i>	<i>Production Value of Vegetables in The Sumenep Regency .....</i>	232
Tabel 5.3.4	Produksi Buah-buahan Menurut Kecamatan dan Jenis Buah di Kabupaten Sumenep (Kw)	

<i>Table</i>	<i>Production of Fruits by Kind and District in the Sumenep Regency .....</i>	233
Tabel 5.3.5	Produksi Buah-Buahan di Kabupaten Sumenep	
<i>Table</i>	<i>Production of Fruits in The Sumenep Regency.....</i>	237
Tabel 5.4.1	Luas Areal Perkebunan dan Jumlah Petani Menurut Kecamatan di Kabupaten Sumenep	
<i>Table</i>	<i>Number of plantation area and farmer by district in Sumenep Regency .....</i>	238
Tabel 5.4.2	Luas Areal Komoditi Areal Potensial dan Rencana Pengembangan di Kabupaten Sumenep	
<i>Table</i>	<i>Number of Area potensial and development of Farm Enterprises in Sumenep Regency .....</i>	239
Tabel 5.4.3	Luas Lahan Tanaman Perkebunan Rakyat Menurut Jenis Tanaman di Kabupaten Sumenep	
<i>Table</i>	<i>Field Area of Small Holder Estate by Kind in The Sumenep regency .....</i>	240
Tabel 5.4.4	Produksi, Produktivitas dan Jumlah KK Tanaman Perkebunan Rakyat Menurut Jenis Tanaman di Kabupaten Sumenep	
<i>Table</i>	<i>Production,Avarege Production and Number of House hold plantation group by Classification In Sumenep Regency .....</i>	241
Tabel 5.4.5	Produksi, Produktivitas, dan Luas Areal Tanaman Perkebunan Tembakau Menurut Kecamatan (Sawah, Tegal, dan Gunung) di Kabupaten Sumenep	
<i>Table</i>	<i>Plantation Area, Plantation Area that Produced And Production tobaccoo (irrigation wetland, dry land) By Districts In Sumenep Regency .....</i>	242
Tabel 5.4.6	Produksi, Produktivitas, dan Luas Areal Tanaman Perkebunan Kelapa Menurut Kecamatan di Kabupaten Sumenep	

<i>Table</i>	<i>Plantation Area. Plantation Area that Produced And Production Coconuts By Districts In Sumenep Regency.....</i>	243
Tabel 5.4.7	Produksi, Produktivitas, dan Luas Areal Tanaman Perkebunan Kopi Menurut Kecamatan di Kabupaten Sumenep	
<i>Table</i>	<i>Plantation Area. Plantation Area that Produced And Production Coffee By Districts In Sumenep Regency .....</i>	244
Tabel 5.4.8	Produksi, Produktivitas, dan Luas Areal Tanaman Perkebunan Cengkeh Menurut Kecamatan di Kabupaten Sumenep	
<i>Table</i>	<i>Plantation Area. Plantation Area that Produced And Production Clove By Districts In Sumenep Regency .....</i>	245
Tabel 5.4.9	Produksi, Produktivitas, dan Luas Areal Tanaman Perkebunan Jambu Mente Menurut Kecamatan di Kabupaten Sumenep	
<i>Table</i>	<i>Plantation Area, Plantation Area that Produced And Production Cashew By Districts In Sumenep Regency .....</i>	246
Tabel 5.4.10	Produksi, Produktivitas, dan Luas Areal Tanaman Perkebunan Kapuk Randu Menurut Kecamatan di Kabupaten Sumenep	
<i>Table</i>	<i>Plantation Area. Plantation Area that Produced And Production Kapuk "Randu" By Districts In sumenep Regency .....</i>	247
Tabel 5.4.11	Produksi, Produktivitas, dan Luas Areal Tanaman Perkebunan Kenanga Menurut Kecamatan di Kabupaten Sumenep	
<i>Table</i>	<i>Plantation Area. Plantation Area that Produced And Production Cananga By Districts In Sumenep Regency .....</i>	248
Tabel 5.4.12	Produksi, Produktivitas, dan Luas Areal Tanaman Perkebunan Lada Menurut Kecamatan di Kabupaten Sumenep	

<i>Table</i>	<i>Plantation Area. Plantation Area that Produced And Production Peper By Districts In Sumenep Regency .....</i>	249
Tabel 5.4.13 Produksi, Produktivitas, dan Luas Areal Tanaman Perkebunan Kemiri Menurut Kecamatan di Kabupaten Sumenep		
<i>Table</i>	<i>Plantation Area. Plantation Area that Produced And Production hazelnut By Districts In Sumenep Regency .....</i>	250
Tabel 5.4.14 Produksi, Produktivitas, dan Luas Areal Tanaman Perkebunan Cabe Jamu Menurut Kecamatan di Kabupaten Sumenep		
<i>Table</i>	<i>Plantation Area. Plantation Area that Produced And Production herbs chili By Districts In sumenep Regency .....</i>	251
Tabel 5.4.15 Produksi, Produktivitas, dan Luas Areal Tanaman Perkebunan Siwalan Menurut Kecamatan di Kabupaten Sumenep		
<i>Table</i>	<i>Plantation Area. Plantation Area that Produced and Production Siwalan By Districts In Sumenep Regency .....</i>	252
Tabel 5.4.16 Produksi, Produktivitas, dan Luas Areal Tanaman Perkebunan Serat Nanas Menurut Kecamatan di Kabupaten Sumenep		
<i>Table</i>	<i>Plantation Area. Plantation Area that Produced And Production fiber pineapple By Districts In Sumenep Regency .....</i>	253
Tabel 5.4.17 Produksi, Produktivitas, dan Luas Areal Tanaman Perkebunan Pinang Menurut Kecamatan di Kabupaten Sumenep		
<i>Table</i>	<i>Plantation Area. Plantation Area that Produced And Production areca nut By Districts In sumenep Regency .....</i>	254
Tabel 5.4.18 Produksi, Produktivitas, dan Luas Areal Tanaman Perkebunan Asam Jawa		

<i>Table</i>	<i>Plantation Area. Plantation Area that Produced And Production tamarind By Districts In sumenep Regency.....</i>	255
Tabel 5.4.19	Produksi, Produktivitas, dan Luas Areal Tanaman Perkebunan Kakao Menurut Kecamatan di Kabupaten Sumenep	
<i>Table</i>	<i>Plantation Area. Plantation Area that Produced And Production Cocoa By Districts In sumenep Regency.....</i>	256
Tabel 5.4.20	Produksi, Produktivitas, dan Luas Areal Tanaman Perkebunan Nipah Menurut Kecamatan di Kabupaten Sumenep	
<i>Table</i>	<i>Plantation Area. Plantation Area that Produced And Production nypa By Districts In Sumenep Regency.....</i>	257
Tabel 5.4.21	Produksi, Produktivitas, dan Luas Areal Tanaman Perkebunan Mlinjo Menurut Kecamatan di Kabupaten Sumenep	
<i>Table</i>	<i>Plantation Area. Plantation Area that Produced And Production Mlinjo By Districts In Sumenep Regency .....</i>	258
Tabel 5.4.22	Produksi, Produktivitas, dan Luas Areal Tanaman Perkebunan Jarak Menurut Kecamatan di Kabupaten Sumenep	
<i>Table</i>	<i>Plantation Area. Plantation Area that Produced And Production Castor By Districts In Sumenep Regency .....</i>	259
Tabel 5.4.23	Luas Tanaman Perkebunan Rakyat Menurut Kecamatan dan Jenis Tanaman di Kabupaten Sumenep	
<i>Table</i>	<i>Area and Production Annual Plantation Crops by Districts and Kinds in the Sumenep Regency .....</i>	260
Tabel 5.5.1	Luas Kawasan Hutan Berdasarkan Lokasi dan Fungsi Hutan di Kabupaten Sumenep (Ha)	
<i>Table</i>	<i>Forest Area by Its Places and Function in The Sumenep Regency (Ha ) .....</i>	264
Tabel 5.5.2	Produksi Hasil Hutan Menurut Jenis Produksi di Kabupaten Sumenep	
<i>Table</i>	<i>Forest Production by Kinds</i>	

	<i>in The Sumenep Regency</i> .....	265
Tabel 5.5.3	Luas dan Penanganan Lahan Kritis Menurut Kecamatan di Kabupaten Sumenep (Ha)	
<i>Table</i>	<i>Critical Area and Land Management by District in the Sumenep Regency (Ha)</i> .....	266
Tabel 5.5.4	Banyaknya Peternak, Koloni dan Produksi Lebah Menurut Kecamatan di Kabupaten Sumenep	
<i>Table</i>	<i>Number of Breeder, and Production of Bee Colonies by District in The Sumenep Regency</i> .....	267
Tabel 5.6.1	Banyaknya Rumah Tangga dan Ternak Menurut Kecamatan di Kabupaten Sumenep Pada 1 Juni 2011*)	
<i>Table</i>	<i>The Number of Household and Livestock Slaughter by District in The Sumenep Regency of</i> .....	268
Tabel 5.6.2	Populasi Ternak Besar Menurut Kecamatan dan Jenis Ternak di Kabupaten Sumenep	
<i>Table</i>	<i>Number of Big Livestock by District and Kinds in The Sumenep Regency</i> .....	269
Tabel 5.6.3	Populasi Ternak Kecil Menurut Kecamatan dan Jenis Ternak di Kabupaten Sumenep	
<i>Table</i>	<i>Number of Small Livestock by District and Kinds in The Sumenep Regency</i> .....	270
Tabel 5.6.4	Populasi Unggas Menurut Kecamatan dan Jenis Unggas di Kabupaten Sumenep	
<i>Table</i>	<i>Population of Poultry by Districs and Kinds of Poultry in The Sumenep Regency</i> .....	271
Tabel 5.6.5	Banyaknya Rumah Tangga Pemelihara Ternak Menurut Kecamatan dan Jenis Ternak di Kabupaten Sumenep	
<i>Table</i>	<i>Number of Breeder Household by Districs and Kinds of Breeder in the Sumenep Regency</i> .....	272
Tabel 5.6.6	Rumah Pematangan Hewan Menurut Kecamatan dan Status Kepemilikan di Kabupaten Sumenep (Unit)	
<i>Table</i>	<i>Slaughtering House by Districs and Ownership Status</i>	

	<i>in the Sumenep Regency .....</i>	273
Tabel 5.6.7	Banyaknya Ternak yang Dipotong Menurut Tempat Pemotongan di Kabupaten Sumenep	
<i>Table</i>	<i>The Number of Livestock Slaughter by Slaughtering Place in Sumenep Regency .....</i>	274
Tabel 5.6.8	Produksi Daging, Kulit dan Telur Menurut Jenis Ternak/Unggas di Kabupten Sumenep	
<i>Table</i>	<i>Production of Meats, Leathers and Eggs by Kinds of Livestock and Poultry in The Sumenep Regency.....</i>	275
Tabel 5.6.9	Produksi Daging Riil Ternak Besar dan Kecil Menurut Kecamatan dan Jenis Ternak di Kabupaten Sumenep (Kg)	
<i>Table</i>	<i>Real Meat Production by Large and Small Livestock by Kinds and District in The Sumenep Regency (Kg) .....</i>	276
Tabel 5.6.10	Produksi Daging Ternak Unggas Menurut Kecamatan dan Jenis Unggas di Kabupaten Sumenep (Kg)	
<i>Table</i>	<i>Production of Poultry Meat by Kinds and District in Sumenep Regency (Kg) .....</i>	277
Tabel 5.6.11	Produksi Telur Menurut Kecamatan dan Jenis Unggas di Kabupaten Sumenep (Kg)	
<i>Table</i>	<i>Production of Eggs by Districs and Kinds of Poultry in Sumenep Regency (Kg) .....</i>	278
Tabel 5.7.1	Banyaknya Desa Perikanan dan RTP di Kabupaten Sumenep	
<i>Table</i>	<i>Fishery Village and Auction House by District in Sumenep Regency .....</i>	279
Tabel 5.7.2	Banyaknya Nelayan dan Petani Ikan Menurut Kecamatan di Kabupaten Sumenep	
<i>Table</i>	<i>Number of Fishing Boat by District in The Sumenep Regency.....</i>	280
Tabel 5.7.3	Banyaknya Perahu / Kapal Penangkap Ikan Menurut Kecamatan di Kabuaten Sumenep	
<i>Table</i>	<i>Number of Fishing Boat by District</i>	



	<i>in The Sumenep Regency .....</i>	281
Tabel 5.7.4	Banyaknya Alat Penangkapan Ikan Menurut Kecamatan dan Jenis Alat Tangkap di Kabupaten Sumenep	
<i>Table</i>	<i>The Number of Fisherman Catching-Tool Units by Kinds and District in Sumenep Regency .....</i>	282
Tabel 5.7.5	Produksi Ikan Menurut Kecamatan, Sub Sektor dan Tempat Budidaya di Kabupaten Sumenep	
<i>Table</i>	<i>Fish Production by District, Fishery Sector and Habitats in The Sumenep Regency .....</i>	284
Tabel 5.7.6	Produksi Ikan Olahan Menurut Kecamatan dan Jenis Olahan di Kabupaten Sumenep	
<i>Table</i>	<i>Production of Fishery Manufactured by Kinds and District in The Sumenep Regency .....</i>	286
Tabel 5.7.7	Produksi Ikan Tambak Menurut Jenis Ikan di Kabupaten Sumenep	
<i>Table</i>	<i>Production of Inland Brackish Fish by Kinds in The Sumenep Regency .....</i>	287
Tabel 5.7.8	Produksi dan Nilai Produksi Budidaya Rumput Laut di Kabupaten Sumenep	
<i>Table</i>	<i>Production and Production Value Of Seaweed Culture in The Sumenep Regency .....</i>	288
<b>6.</b>	<b>Industri, Pertambangan dan Energi</b>	
	<b><i>Manufacture, Mining and Energy</i></b>	
Tabel 6.1.1	Banyaknya Perusahaan Industri, Tenaga Kerja, Nilai Produksi, Nilai Investasi dan Nilai Ekspor di Kabupaten Sumenep	
<i>Table</i>	<i>The Number of Industry, Labor, Value of Production, Investment and Export Value in Sumenep Regency .....</i>	297
Tabel 6.1.2	Banyaknya Perusahaan Industri Menurut Kecamatan dan Skala Usaha di Kabupaten Sumenep	

<i>Table</i>	<i>The Number of Industries by District and scale of Activity in Sumenep Regency .....</i>	298
Tabel 6.2.1	Produksi Penggalian Golongan C Menurut Jenis Galian di Kabupaten Sumenep	
<i>Table</i>	<i>Class C Excavation Production by Type Pit in Sumenep Regency .....</i>	300
Tabel 6.2.2	Banyaknya Penambangan Garam dan Luas Areal Pertambangan Garam Rakyat Menurut Kecamatan di Kabupaten Sumenep	
<i>Tabel</i>	<i>Number Of Salt Miners and Land Area Salt Miners by District Of Sumenep Regency .....</i>	301
Tabel 6.3.1	Banyaknya Pelanggan Air Minum Menurut Jenis Pelanggan di Kabupaten Sumenep	
<i>Table</i>	<i>The Number of Customer by Type in Sumenep Regency.....</i>	302
Tabel 6.3.2	Distribusi Air Minum Menurut Jenis Pelanggan PDAM Kabupaten Sumenep	
<i>Table</i>	<i>Distribution of Drinking Water by Consumer Group Local State Drinking Water Enterprise of Sumenep Regency .....</i>	304
Tabel 6.3.3	Banyaknya Pelanggan dan Pemakaian Air PDAM Kabupaten Sumenep Tiap Bulan di Kabupaten Sumenep	
<i>Table</i>	<i>Table The Number of Customers and Consumption Every Month of Local State Drinking Water Enterprise of Sumenep Regency .....</i>	306
Tabel 6.4	Banyaknya Pelanggan, Daya Terpasang dan Listrik Terjual Menurut Golongan Tarif di Kabupaten Sumenep	
<i>Table</i>	<i>The Number of Customers, Contracted Capacity and Sold of Electric Energy by Tariff in Sumenep Regency .....</i>	307

## **7. Perdagangan Trade**

Tabel 7.1	Banyaknya Surat Izin Usaha Perdagangan (SIUP) yang Diterbitkan Menurut Golongan Usaha di Kabupaten Sumenep	
<i>Table</i>	<i>The Number of Publication of Trade Allowance Registration Signs by Group of Exertion in Sumenep Regency</i> .....	315
Tabel 7.2	Banyaknya Kios Sarana Produksi Tanaman Menurut Kecamatan di Kabupaten Sumenep	
<i>Table</i>	<i>The Number of Stalls Sell Plant Production Facility by District in The Sumenep Regency</i> .....	316

## **8. Transportasi, Komunikasi dan Pariwisata** ***Transportation, Communacation and Tourism***

Tabel 8.1.1	Perkembangan Kondisi Jalan dan Jembatan di Kabupaten Sumenep	
<i>Table</i>	<i>Development of Road and Bridge Condition in The Sumenep Regency</i> .....	325
Tabel 8.1.2	Panjang Jalan Negara Menurut Kondisinya di Kabupaten Sumenep	
<i>Table</i>	<i>Length Of State Road by Its Conditions in The Sumenep Regency</i> .....	326
Tabel 8.1.3	Panjang Jalan Kabupaten Menurut Kecamatan dan Kondisi Jalan di Kabupaten Sumenep	
<i>Table</i>	<i>Length Of Regency Road by District and Road Conditions in The Sumenep Regency</i> .....	327
Tabel 8.1.4	Banyaknya Kendaraan Bermotor Wajib Uji Menurut Jenis Kendaraan dan Penggunaan di Kabupaten Sumenep	
<i>Table</i>	<i>Number of Motorized Vehicle by The Use of Kind in The Sumenep Regency</i> .....	328

Tabel 8.2.1	Banyaknya Trip Naik dan Jenis Muatan di Penyeberangan Pelabuhan Kalianget	
<i>Table</i>	<i>Number of Trip Up and kind of load at the crossing trajectory Kalianget Harbor .....</i>	329
Tabel 8.2.2	Banyaknya Trip Turun dan Jenis Muatan di Penyeberangan Pelabuhan Kalianget	
<i>Table</i>	<i>The number of Trip Down and kind of load at the crossing trajectory Kalianget Harbor .....</i>	331
Tabel 8.3.1	Banyaknya Kantor Pos, Rumah Pos, dan Bis Surat Menurut Kecamatan di Kabupaten Sumenep	
<i>Table</i>	<i>The Number of Post Office, Post House and Mail Box in Sumenep Regency .....</i>	333
Tabel 8.3.2	Produksi dan Nilai Produksi Jasa Pelayanan PT. Pos Indonesia di Kabupaten Sumenep	
<i>Table</i>	<i>Production and Production Value of Post and Coastal Clearing Service in Sumenep Regency .....</i>	334
Tabel 8.4.1	Jumlah Sambungan Telepon Kancatel Sumenep Menurut Lokasi	
<i>Table</i>	<i>The Number of Telephone Telecommunication in Sumenep by Location .....</i>	336
Tabel 8.5.1	Banyaknya Pengunjung Obyek Wisata Menurut Asal Pengunjung di Kabupaten Sumenep	
<i>Table</i>	<i>The Number of Tourist by Its Origin in Sumenep Regency.....</i>	337
Tabel 8.6.1	Daftar Nama dan Alamat Serta Klasifikasi Jasa Akomodasi/ Hotel di Kabupaten Sumenep	
<i>Table</i>	<i>List Of Hotels by Hotels Classification in Sumenep Regency.....</i>	338

Tabel 8.6.2	Banyaknya Kamar, Tempat Tidur dan Tarif Kamar Per Malam Jasa Akomodasi/ Hotel di Kabupaten Sumenep	
<i>Table</i>	<i>The Number Of Room, Bed and Price Of First Night by Hotels in Sumenep Regency .....</i>	339
Tabel 8.6.3	Banyaknya Tamu Menurut Kewarganegaraan Jasa Akomodasi/Hotel di Kabupaten Sumenep	
<i>Table</i>	<i>The Number Of Foreign Guest and Domestic Guest by Hotels In Sumenep Regency .....</i>	340

## 9. Keuangan dan Harga

### *Finance and Harga*

Tabel 9.1.1	Realisasi Penerimaan Daerah Menurut Jenis Penerimaan di Kabupaten Sumenep	
<i>Table</i>	<i>Realization of Revenues by Kind Admission in The Sumenep Regency .....</i>	347
Tabel 9.1.2	Realisasi Pengeluaran Daerah Menurut Jenis Pengeluaran di Kabupaten Sumenep	
<i>Table</i>	<i>Realization of Expenditure by Kind Expenditure in The Sumenep Regency .....</i>	348
Tabel 9.1.3	Pembiayaan Daerah menurut jenis pembiayaan di Kabupaten Sumenep	
<i>Table</i>	<i>.....</i>	349
Tabel 9.2.1	Inflasi Kabupaten Sumenep, Jawa Timur dan Nasional	
<i>Table</i>	<i>Inflation Sumenep in East Java and the National Sumenep in Sumenep Regency .....</i>	350
Tabel 9.2.2	Inflasi Kabupaten Sumenep Menurut Sub kelompok Bahan Makanan	
<i>Table</i>	<i>Inflation of Sumenep Regency by sub group foodstuffs.....</i>	353
Tabel 9.2.3	Inflasi Kabupaten Sumenep Menurut Sub kelompok Makanan, Minuman dan Rokok	

<i>Table</i>	<i>Inflation of Sumenep Regency by sub group Food, Drink and Cigarette .....</i>	357
Tabel 9.2.4	Inflasi Kabupaten Sumenep Menurut Sub kelompok Perumahan	
<i>Table</i>	<i>Inflation of Sumenep Regency by sub group Hausing .....</i>	358
Tabel 9.2.5	Inflasi Kabupaten Sumenep Menurut Sub kelompok Sandang	
<i>Table</i>	<i>Inflation of Sumenep Regency by sub group Clothing .....</i>	360
Tabel 9.2.6	Inflasi Kabupaten Sumenep Menurut Sub kelompok Kesehatan	
<i>Table</i>	<i>Inflation of Sumenep Regency by sub group Healthy .....</i>	362
Tabel 9.2.7	Inflasi Kabupaten Sumenep Menurut Sub kelompok Pendidikan, Rekreasi dan Olahraga	
<i>Table</i>	<i>Inflation of Sumenep Regency by sub group Education. Recreation and Sport .....</i>	364
Tabel 9.2.8	Inflasi Kabupaten Sumenep Menurut Sub kelompok Transportasi dan Komunikasi	
<i>Table</i>	<i>Inflation of Sumenep Regency by sub group Transportation and Communication .....</i>	366
Tabel 9.2.9	Rata – rata Kebutuhan Masyarakat per bulan	
<i>Table</i>	<i>Average Price Per Month Basic Need People .....</i>	368
Tabel 9.3.1	Banyaknya Nasabah Menurut Profesi Kantor Cabang Perusahaan Umum Pegadaian Sumenep	
<i>Table</i>	<i>Number of Customers by Profession Public Pawning Service Branch Sumenep.....</i>	372
Tabel 9.3.2	Banyaknya Nasabah Menurut Profesi Kantor Cabang Perusahaan Umum Pegadaian Pamolokan	
<i>Table</i>	<i>Number of Customers by Profession Public Pawning Service Branch Pamolokan.....</i>	373

Tabel 9.3.3	Perkembangan Jasa Gadai Menurut Jenis Barang Jaminan Kantor Cabang Perusahaan Umum Pegadaian Sumenep	
<i>Table</i>	<i>Growth of Pawning Services by securities Goods Public Pawning Service Branch Sumenep .....</i>	374
Tabel 9.3.4	Perkembangan Jasa Gadai Menurut Jenis Barang Jaminan Kantor Cabang Perusahaan Umum Pegadaian Pamolokan	
<i>Table</i>	<i>Growth of Pawning Services by securities Goods Public Pawning Service Branch Pamolokan .....</i>	375
Tabel 9.3.5	Besarnya Omzet Menurut Jenis Produksi Kantor Cabang Perusahaan Umum Pegadaian Sumenep	
<i>Table</i>	<i>Trend of Depository Omzet by Branch and Kinds of Production Public Pawning Service Branch Sumenep .....</i>	376
Tabel 9.3.6	Besarnya Omzet Menurut Jenis Produksi Kantor Cabang Perusahaan Umum Pegadaian Pamolokan	
<i>Table</i>	<i>Trend of Depository Omzet by Branch and Kinds of Production Public Pawning Service Branch Pamolokan .....</i>	377

## **10. Pengeluaran Penduduk**

### ***Resident Expenditure***

Tabel 10.1	Persentase Penduduk Sumenep menurut Golongan Pengeluaran Perkapita	
<i>Table</i>	<i>Percentage of Sumenep Population per Capita Expenditure Group .....</i>	387
Tabel 10.2	Pengeluaran Rata – rata Per kapita Sebulan Menurut Kelompok Makanan	
<i>Table</i>	<i>Average of Per Capita expenditure by Food Group .....</i>	388
Tabel 10.3	Pengeluaran Rata – rata Per kapita Sebulan Menurut Kelompok Bukan Makanan	

Table	<i>Average of Per Capita expenditure by Non Food Group ...</i>	389
-------	--	-----

## **11. Produk Domestik Regional Bruto**

### ***Gross Regional Domestic Product***

Tabel 11.1	Produk Domestik Regional Bruto (PDRB) Atas Dasar Harga Berlaku Kabupaten Sumenep (Juta Rp)	
Table	<i>Gross Regional Domestic Product at Current Market Prices of Sumenep Regency (Million Rupiah).....</i>	399
Tabel 11.2	Produk Domestik Regional Bruto (PDRB) Atas Dasar Harga Konstan 2000 Kabupaten Sumenep (Juta Rp)	
Table	<i>Gross Regional Domestic Product at Constant Market Prices 2000 of Sumenep Regency (Million Rupiah).....</i>	402
Tabel 11.3	Distribusi Produk Domestik Regional Bruto Kabupaten Sumenep Menurut Lapangan Usaha	
Table	<i>Distribution of Gross Regional Domestic of Sumenep Regency by Use of Industrial Origin.....</i>	405
Tabel 11.4	Pertumbuhan Ekonomi Kabupaten Sumenep Menurut Lapangan Usaha	
Table	<i>Economic Growth Of Sumenep Regency by Use of Industrial Origin.....</i>	407

## **12. Kemiskinan**

### ***Poverty***

Tabel 12.1	Persentase Penduduk Miskin Kabupaten Sumenep	
Table	<i>Percentage of Sumenep Poverty .....</i>	415
Tabel 12.2	Jumlah Penduduk Miskin Kabupaten Sumenep	
Table	<i>Number of Sumenep Poverty.....</i>	416
Tabel 12.3	Indeks Kedalaman Kemiskinan Kabupaten Sumenep	
Table	<i>.....</i>	417
Tabel 12.4	Indeks Keparahan Kemiskinan Kabupaten Sumenep	



<i>Table</i>	.....	418
--------------	-------	-----

**13. Perbandingan Antar Kabupaten se Eks Karesidenan Madura**  
***Resident Expenditure***

Tabel 13.1	Estimasi Penduduk Kabupaten Se Madura	
<i>Table</i>	<i>Population Estimation at Madura Island Regency</i> .....	429
Tabel 13.2	Pertumbuhan Ekonomi Kabupaten Se Madura	
<i>Table</i>	<i>Economic Growth at Madura Island Regency</i> .....	430
Tabel 13.3	Persentase Kemiskinan Se Madura	
<i>Table</i>	<i>Percentage of Poverty at Madura Island Regency</i> .....	431
Tabel 13.4	Indeks Pembangunan Manusia Kabupaten Se Madura	
<i>Table</i>	<i>Human Development index at Madura Island Regency</i> ....	432

**DAFTAR GAMBAR**  
**List of Figures**

Gambar 1.1	Persentase Luas Wilayah Menurut Kecamatan di Kabupaten Sumenep	
<i>Figure</i>	<i>Area By District In Sumenep Regency.....</i>	3
Gambar 1.2	Kondisi Cuaca Tiap Bulan di Kabupaten Sumenep	
<i>Figure</i>	<i>Weather Condition Monthly In The Sumenep Regency.....</i>	5
Gambar 2.1	Banyaknya Pegawai Negeri Sipil Menurut Jenis Kelamin dan Tingkat Pendidikan di Lingkungan Pemerintah Kabupaten Sumenep	
<i>Figure</i>	<i>Number of Civil Servants by Sex and Education Level Of Sumenep Regency .....</i>	25
Gambar 2.2	Anggota DPRD Kabupaten Sumenep Menurut Asal Parpol	
<i>Figure</i>	<i>Legislative Members Of Sumenep by Par .....</i>	27
Gambar 3.1	Kepadatan Penduduk Per Km <sup>2</sup> Menurut Kecamatan di Kabupaten Sumenep	
<i>Figure</i>	<i>Population Density by District in the Sumenep Regency .....</i>	81
Gambar 3.2	Banyaknya Tenaga Kerja yang Terdaftar Menurut Pendidikan yang Ditamatkan di Kabupaten Sumenep	
<i>Figure</i>	<i>Number of Population by Age Group and Sex of Population Cencus Result.....</i>	83
Gambar 4.1	Rasio Guru Terhadap Sekolah Menurut Tingkatan Sekolah	
<i>Figure</i>	<i>Ratio Teachers of Schools By Educational Attainment Monthly.....</i>	107
Gambar 4.2	Rasio Murid Terhadap Guru Menurut Tingkatan Sekolah	
<i>Figure</i>	<i>Ratio Pupils of Teachers by Educational Attainment Monthly.....</i>	109
Gambar 4.3	Peserta KB Aktif Menurut Jenis Alat Kontrasepsi yang Digunakan	

<i>Figure</i>	<i>Actif Family Planning Members by Currently Contraceptive Used .....</i>	111
Gambar 4.4	Banyaknya Jamaah Haji yang Diberangkatkan di Kabupaten Sumenep	
<i>Figure</i>	<i>The Number of Moslems Pilgrims Embarked in Sumenep Regency .....</i>	113
Gambar 5.1	Luas Lahan Menurut Jenis Pengairan di Kabupaten Sumenep	
<i>Figure</i>	<i>Percentage of Rice Field Area by Kind Irrigation The Sumenep Regency .....</i>	211
Gambar 5.2	Luas Lahan Tanaman Perkebunan Kelapa di Kabupaten Sumenep (Ha)	
<i>Figure</i>	<i>Field Areal Of Small Holder Estate Coconut In The Sumenep Regency .....</i>	213
Gambar 5.3	Produksi Ikan Tambak Menurut Jenis Ikan di Kabupaten Sumenep (Ton)	
<i>Figure</i>	<i>Production Of Inland Brackish Fish by Kinds In The Sumenep Regency .....</i>	215
Gambar 6.1	Banyaknya Perusahaan Industri dan Tenaga Kerja di Kabupaten Sumenep	
<i>Figure</i>	<i>The Number of Industries and Labor In The Sumenep Regency .....</i>	293
Gambar 6.2	Banyaknya Pelanggan Air Minum Menurut Jenis Pelanggan di Kabupaten Sumenep (%)	
<i>Figure</i>	<i>The Number of Customer by Type In The Sumenep Regency.</i>	295
Gambar 7.1	Banyaknya Surat Izin Usaha Perdagangan (SIUP) yang diterbitkan Menurut Golongan Usaha di Kab. Sumenep	
<i>Figure</i>	<i>The Number of Publication of Trade Allowance Registration Signs by Group of Exertion Of Sumenep Regency .....</i>	313
Gambar 8.1	Panjang Jalan Kabupaten Menurut Kondisi Jalan (Km) Di Kabupaten Sumenep	
<i>Figure</i>	<i>The Length Of Regency Road and Conditions Of Sumenep Regency .....</i>	321

Gambar 8.2	Banyaknya Pengunjung Obyek Wisata di Kab. Sumenep	
<i>Figure</i>	<i>Number of Tourist In The Sumenep Regency.....</i>	323
Gambar 9.1	Laju Inflasi Tahun Kalender Kabupaten Sumenep, Jawa Timur, dan Nasional	
<i>Figure</i>	<i>Inflation Sumenep Calender Year in Sumenep Regeny, East Java and The National.....</i>	345
Gambar 10.1	Persentase Penduduk Sumenep menurut Golongan Pengeluaran	
<i>Figure</i>	<i>Percentage of Sumenep Population per Capita Expenditure Group .....</i>	383
Gambar 10.2	Persentase Pengeluaran Rata-rata Per Kapita Sebulan menurut kelompok Makanan	
<i>Figure</i>	<i>Percentage Average of per Capita by Food Group .....</i>	385
Gambar 11.1	Produk Domestik Regional Bruto Kabupaten Sumenep Menurut Lapangan Usaha	
<i>Figure</i>	<i>Gross Regional Domestic Product Of Sumenep Regency By Use Of Industrial Origin .....</i>	395
Gambar 11.2	Distribusi Produk Domestik Regional Bruto Kab. Sumenep Menurut Lapangan Usaha	
<i>Figure</i>	<i>Distribution Of Gross Regional Domestic Of Sumenep Regency by Use Of Industrial Origin.....</i>	397
Gambar 12.1	Persentase Penduduk Miskin Kabupaten Sumenep	
<i>Figure</i>	<i>Percentage of Sumenep Poverty.....</i>	413
Gambar 13.1	Pertumbuhan Ekonomi (Tanpa Migas) Kabupaten se Madura	
<i>Figure</i>	<i>Economic Growth (Without Oil and Gas) at Madura Island Regency.....</i>	423

Gambar 13.1	Pertumbuhan Ekonomi (Dengan Migas) Kabupaten se Madura	
<i>Figure</i>	<i>Economic Growth (With Oil and Gas) at Madura Island Regency .....</i>	425
Gambar 13.3	Indeks Pembangunan Manusia Kabupaten se Madura	
<i>Figure</i>	<i>Human Development Index at Madura Island Regency .....</i>	427

<https://sumenepkab.bps.go.id>

## WILAYAH ADMINISTRASI

Wilayah Kabupaten Sumenep berada diujung timur Pulau Madura yang terletak diantara  $113^{\circ}32'54''$  -  $116^{\circ}16'48''$  Bujur Timur dan  $4^{\circ}55'$  -  $7^{\circ}24'$  Lintang Selatan, dengan batas-batas sebagai berikut :

1. Sebelah selatan berbatasan dengan Selat Madura
2. Sebelah utara berbatasan dengan Laut Jawa
3. Sebelah barat berbatasan dengan Kabupaten Pamekasan
4. Sebelah timur berbatasan dengan Laut Jawa dan Laut Flores

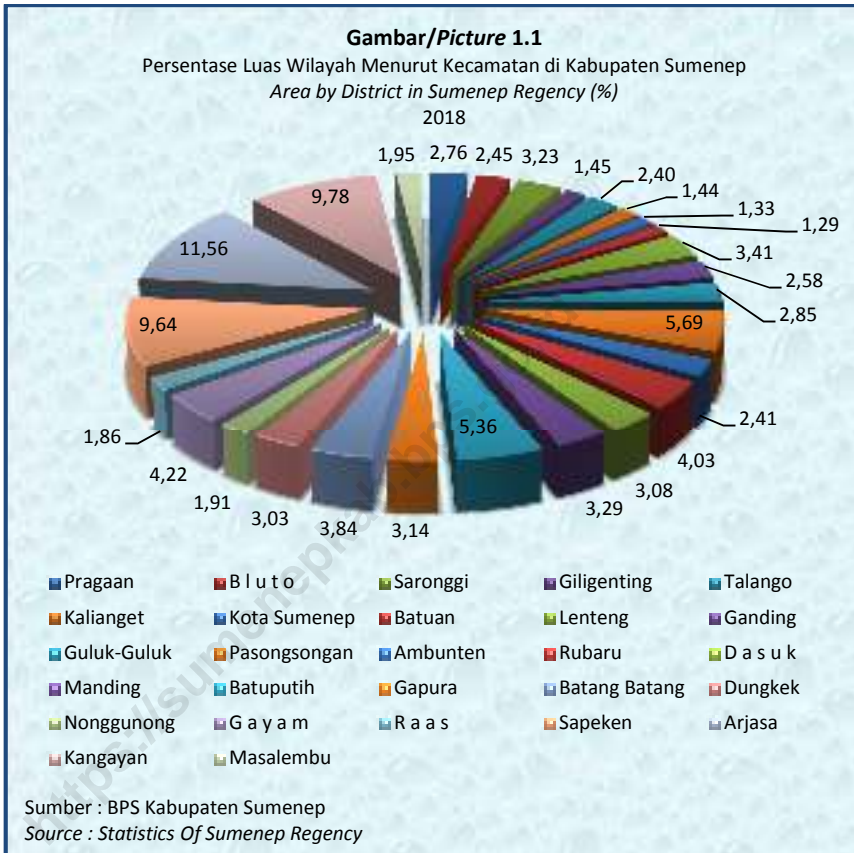
Wilayah Kabupaten Sumenep terdiri dari daratan dan kepulauan. Sebanyak 126 pulau (sesuai dengan hasil sinkronisasi luas Kabupaten Sumenep Tahun 2002), tersebar membentuk gugusan pulau-pulau baik berpenghuni maupun tidak berpenghuni. Pulau paling utara adalah Pulau Karamaian yang terletak di Kecamatan Masalembu dengan jarak  $\pm 151$  mil laut dari Pelabuhan Kalianget, dan pulau yang paling timur adalah Pulau Sakala dengan jarak  $\pm 165$  mil laut dari Pelabuhan Kalianget.

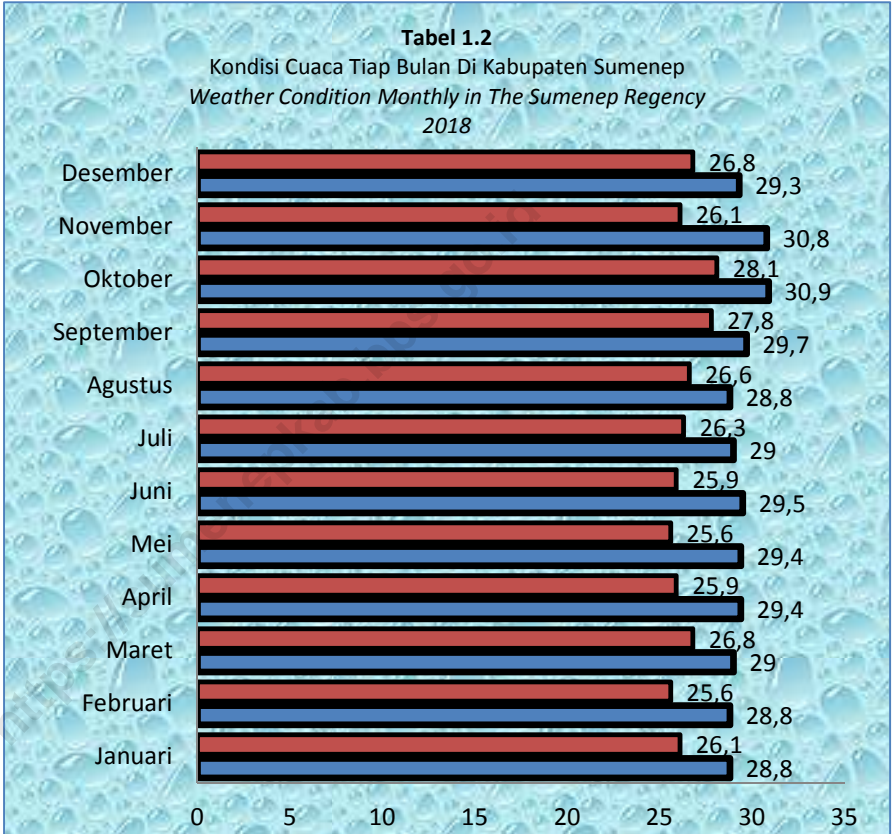
## ADMINISTRATION TERRITORY

Sumenep regency located at the end of east Madura island, between  $113^{\circ}32'54''$  -  $116^{\circ}16'48''$  east longitude, dan  $4^{\circ}55'$  -  $7^{\circ}24'$  south longitude with limited borders as following :

1. Southern borders with Madura Straits
2. Northern borders with Java Sea
3. Western borders with Pamekasan Regency
4. Eastern borders with Java Sea and Flores Sea.

Sumenep Regency territory consist of mainland and islands. There are 126 islands (according to synchronized results wide sumenep regency 2002). Spread out to create cluster of island inhabited or uninhabited. The northern island is Karamaian island located at Masalembu island with a distance  $\pm 151$  mile from Kalianget port and the eastern island is Sakala island with a distance  $\pm 165$  mile from Kalianget port.







Tabel/Table 1.1.1  
Luas Wilayah Menurut Kecamatan di Kabupaten Sumenep  
*Area by District in Sumenep Regency*  
2018

Kecamatan <i>District</i>	Jumlah Desa/ <i>Number Of Village</i>	Luas <i>Areas</i> (Km <sup>2</sup> )	Persentase <i>Percent</i>
(1)	(2)	(3)	(4)
010 Pragaan	14	57,84	2,76
020 Bluto	20	51,25	2,45
030 Saronggi	14	67,71	3,23
040 Giligenting	8	30,32	1,45
050 Talango	8	50,27	2,40
060 Kalianget	7	30,19	1,44
070 Kota Sumenep	16	27,84	1,33
071 Batuan	7	27,10	1,29
080 Lenteng	20	71,41	3,41
090 Ganding	14	53,97	2,58
100 Guluk-Guluk	12	59,57	2,85
110 Pasongsongan	10	119,03	5,69
120 Ambunten	15	50,54	2,41
130 Rubaru	11	84,46	4,03
140 Dasuk	15	64,50	3,08
150 Manding	11	68,88	3,29
160 Batuputih	14	112,31	5,36
170 Gapura	17	65,78	3,14
180 Batang Batang	16	80,36	3,84
190 Dungkek	15	63,35	3,03
200 Nonggunong	8	40,08	1,91
210 Gayam	10	88,40	4,22
220 Raras	9	38,90	1,86
230 Sapeken	11	201,89	9,64
240 Arjasa	19	241,99	11,56
241 Kandangan	9	204,68	9,78
250 Masalembu	4	40,85	1,95
Jumlah/ <i>Total</i>	334	2.093,47	100,00

Sumber : Badan Pusat Statistik Kabupaten Sumenep

Source : *Statistics Of Sumenep Regency*

Tabel/Table 1.1.2  
 Nama Desa, Letak Ibukota Kecamatan dan Jarak dari Ibukota Kabupaten  
*Name of Village Location the Capital District and Distance  
 from The Capital Regency  
 2018*

Kecamatan <i>District</i>	Nama Desa/Kelurahan Letak Ibukota Kecamatan <i>Name of Village Location the Capital District</i>	Jarak dari Ibukota Kabupaten (Km) <i>Distance from The Capital Regency (Km)</i>	Ket*)
(1)	(2)	(3)	(4)
010 Pragaan	Pragaan Laok	29,0	
020 Bluto	Bunbungan	15,0	
030 Saronggi	Tanah Merah	12,0	
040 Giligenting	Aenganyar	28,0	± 1 Jam
050 Talango	Talango	14,0	± 5 Menit
060 Kalianget	Kalianget Timur	11,0	
070 Kota Sumenep	Pamolokan	2,5	
071 Batuan	Batuan	6,4	
080 Lenteng	Ellak Laok	11,3	
090 Ganding	Ketawang Larangan	23,6	
100 Guluk-Guluk	Guluk-Guluk	30,0	
110 Pasongsongan	Panaongan	32,8	
120 Ambunten	Ambuten Timur	28,5	
130 Rubaru	Rubaru	18,0	
140 Dasuk	Kerta Timur	24,6	
150 Manding	Manding Laok	9,4	
160 Batuputih	Batuputih Laok	18,5	
170 Gapura	Gapura Barat	16,0	
180 Batang Batang	Batang Batang Daya	21,4	
190 Dungkek	Dungkek	30,5	
200 Nonggunong	Sokarame Paseser	30,01	± 2,5 Jam
210 Gayam	Pancor	11,01	± 4 Jam
220 Raa s	Brakas	33,0	± 5 Jam
230 Sapeken	Sapeken	13,0	± 12 Jam
240 Arjasa	Kalikatak	21,0	± 10 Jam
241 Kangayan	Kangayan	67,0	± 10 Jam
250 Masalembu	Suka Jeruk	23,0	± 12 Jam

Sumber : Badan Pusat Statistik Kabupaten Sumenep

Source : BPS of Sumenep Regency

Catatan : \*) Ditambah Perjalanan Melalui Laut

Tabel/Table 1.1.3  
 Nama Sungai, Daerah Irigasi dan Luas Baku Sawah yang Diairi  
 di Kabupaten Sumenep  
*Name of River, Irrigation Region and River's Basin Rice Field Areas  
 in The Sumenep Regency*  
 2018

Nama Sungai <i>Name of River</i>	Daerah Irigasi <i>Irrigation Region</i>	Panjang Sungai <i>Length of River</i> (Km)	Luas Baku Sawah <i>Basin Rice Field Areas (Ha)</i>
(1)	(2)	(3)	(4)
1. Panele	Banjeru	2,5	194
2. Bakul	Banjar	6	187
3. Ambat	Braji	4,5	213
4. Beringin	Kali Masjid	5,5	85
5. Patrean	Parsanga	11	554
6. Karpenang	Karpenang	3	166
7. Anjuk	Kebonagung	9	714
8. Bakjati	Jepun	12,5	1424
	Nonsaen II		78
9. Lembangduwak	Nonsaen I	6	78
	Korcah		87
10. Canggur	Talambung	5,7	140
11. Ringpiring	Tambak Pereng	2	119
12. Paseman	Tambak Pereng Atas	3	109
13. Duko	Reang	2	80
14. Maseon	Bekeong	4	68
15. Sabuntar	Catoh	4,5	19
	Pelat		116
16. Salagading	Tambakagung	5,6	399
17. Kikbau	Candi	18,5	124
18. Sangka	Duko	6,1	15
	Sumber Nangka		10
	Bilis-Bilis		125
19. Talaga	Angon Angon	2	30
20. Sambakati	Sambakati	1,8	50
	Bujutan		15
21. Sawah Sumur	Sawah Sumur	5,6	42
22. Pandeman	Pandeman Atas	2	3
	Pandeman Bawah		8
Jumlah/Total		-	<b>5.252</b>

Sumber : Dinas Pengairan Kabupaten Sumenep

Source : *Irrigation Services of Sumenep Regency*

Tabel/Table 1.1.4  
Irigasi Air Tanah di Kabupaten Sumenep  
*Water land of Irrigation in The Sumenep Regency*  
2018

Wilayah <i>Area</i>	Sumber Air <i>Water Source</i>	Debit <i>Debit</i> (Lt/dt)	Luas <i>Areas</i> (Ha)
(1)	(2)	(3)	(4)
010 Pragaan	Air tanah/pompa	-	265,32
020 Bluto	Air tanah/pompa	-	-
030 Saronggi	Air tanah/pompa	-	337,92
040 Giligenting	Air tanah/pompa	-	-
050 Talango	Air tanah/pompa	-	58,75
060 Kalianget	Air tanah/pompa	-	20,73
070 Kota Sumenep	Air tanah/pompa	-	3,73
071 Batuan	Air tanah/pompa	-	71,76
080 Lenteng	Air tanah/pompa	-	533,09
090 Ganding	Air tanah/pompa	-	15,89
100 Guluk-Guluk	Air tanah/pompa	-	6,73
110 Pasongsongan	Air tanah/pompa	-	131,76
120 Ambunten	Air tanah/pompa	-	62,54
130 Rubaru	Air tanah/pompa	-	69,61
140 Dasuk	Air tanah/pompa	-	252,28
150 Manding	Air tanah/pompa	-	-
160 Batuputih	Air tanah/pompa	-	82,25
170 Gapura	Air tanah/pompa	-	221,50
180 Batang Batang	Air tanah/pompa	-	227,71
190 Dungkek	Air tanah/pompa	-	179,68
200 Nonggunong	Air tanah/pompa	-	-
210 Gayam	Air tanah/pompa	-	20,77
220 Raras	Air tanah/pompa	-	-
230 Sapeken	Air tanah/pompa	-	-
240 Arjasa	Air tanah/pompa	-	109,09
241 Kangayan	Air tanah/pompa	-	-
250 Masalembu	Air tanah/pompa	-	-
Jumlah/ <i>Total</i>		-	2.848,46

Sumber : Dinas Pengairan Kabupaten Sumenep

Source : *Irrigation Services of Sumenep Regency*

Tabel/ Table 1.1.5  
 Profil Hidrologi di Kabupaten Sumenep  
*Hydrology Profile in The Sumenep Regency*  
 2018

Uraian <i>Description</i> (1)	Satuan <i>Unit</i> (2)	Jumlah <i>Total</i> (3)
<b>1. Penyediaan Air Baku</b>		
- Pemukiman	M <sup>3</sup> /detik	-
- Pertanian	M <sup>3</sup> /detik	-
- Industri/Pembangkit Listrik/Pariwisata	M <sup>3</sup> /detik	-
<b>Jumlah</b>		-
<b>2. Areal Sawah Fungsional</b>		
- Sawah Teknis	Ha	4.025,86
- Sawah Setengah Teknis	Ha	-
- Sawah Non Teknis	Ha	3.174,37
- Sawah Tadah Hujan	Ha	-
- Sawah Non PU/Irigasi Pompa/ Air Tanah	Ha	2.848,46
<b>Jumlah</b>		<b>10.048,69</b>
<b>3. Himpunan Petani Pemakai Air</b>		
- Pembentukan HIPPA	Kelompok	217
- Pembentukan Gabungan HIPPA	Kelompok	23
- Jumlah Gabungan HIPPA	Kelompok	23
- Pembinaan HIPPA Berprestasi	Frekuensi	6
- Pembinaan HIPPA Desa	Frekuensi	-
- Pembinaan HIPPA AD/ART	Frekuensi	-
<b>Jumlah</b>		<b>269</b>

Sumber : Dinas Pengairan Kabupaten Sumenep  
 Source : *Irrigation Services of Sumenep Regency*

Tabel/ Table 1.1.6  
 Banyaknya Pulau Berpenghuni dan Tidak Berpenghuni Menurut Kecamatan  
 di Kabupaten Sumenep  
*Number of Islands Inhabited Islands and Not Inhabited Islands by District  
 in The Sumenep Regency  
 2018*

Kecamatan/ <i>District</i>	Keadaan Pulau <i>Islands of Condition</i>		Jumlah <i>Total</i>
	Berpenghuni/ <i>Inhabited</i>	Tidak Berpenghuni/ <i>Not Inhabited</i>	
(1)	(2)	(3)	(4)
040 Giligenting	3	5	8
050 Talango	2	3	5
190 Dungkek	1	-	1
200 Nonggunong	3	-	3
220 R a a s	9	5	14
230 Sapeken	21	32	53
240 Arjasa	3	9	12
241 Kangayan	3	23	26
250 Masalembu	3	1	4
Jumlah <i>Total</i>	48	78	126

Sumber : Bappeda Kabupaten Sumenep

Source : *Regional Development Planning Board of sumenep Regency*

Tabel/Table 1.1.7  
 Nama Pulau Berpenghuni dan Tidak Berpenghuni Menurut Kecamatan  
 di Kabupaten Sumenep  
*Names of Islands Inhibited Islands and Not Inhibited Islands by District  
 in The Sumenep Regency*  
 2018

Nama Pulau <i>Name Islands</i>	Keadaan Pulau <i>Islands of Condition</i>		Nama Desa <i>Name Village</i>
	Berpenghuni <i>Inhibited</i>	Tidak Berpenghuni <i>Not Inhibited</i>	
(1)	(2)	(3)	(4)
<b>040 Giligenting</b>			
Pulau Giliraja	1	-	Jate
Pulau Pasir Putih	-	1	Banmaleng
Pulau Gilipandan	-	1	Banmaleng
Pulau Gilingan	1	-	Banmaleng
Pulau Giliduak	-	1	Banmaleng
Pulau Giligenting	1	-	Bringsang
Pulau Karanggemer	-	1	Bringsang
Pulau Karangnoko	-	1	Bringsang
<b>050 Talango</b>			
Pulau Poteran	1	-	Talango
Pulau Gililawak	1	-	Kombang
Pulau Krangkoma	-	1	Kombang
Pulau Kokop	-	1	Kombang
Pulau Karang Tambak	-	1	Kombang
<b>190 Dungkek</b>			
Pulau Giliyang	1	-	Bancamara
<b>200 Nonggunong</b>			
Pulau Sapudi	1	-	Sumber
Pulau Payangan	1	-	Nonggunong
P. Manok/Bulumanok	1	-	Sonok

Sumber : Bappeda Kabupaten Sumenep

Source : Regional Development Planning Board of sumenep Regency

Tabel/Table 1.1.7  
Lanjutan/Continued

(1)	(2)	(3)	(4)
<b>220 Raas</b>			
Pulau Raas	1	-	Alas Malang
Pulau Socce	-	1	Alas Malang
Pulau Nuko	-	1	Ketupat
Pulau Cemara	-	1	Ketupat
Pulau Sarok	-	1	Keropa
Pulau Talango Tengah	1	-	Berakas
Pulau Talango Timur	1	-	Berakas
Pulau Talango Aeng	1	-	Berakas
Pulau Kalasot	1	-	Berakas
Pulau Tonduk	1	-	Tonduk
Pulau Gua-gua	1	-	Gua-Gua
Pulau Komirian	1	-	Gua-Gua
Pulau Gua-Gua Selatan	-	1	Gua-Gua
Pulau Kamudi	1	-	Gua-Gua
<b>230 Sapeken</b>			
Pulau Sapeken	1	-	Sapeken
Pulau Sitabok	1	-	Sapeken
Pulau Saular	1	-	Sapeken
Pulau Sadulang Besar	1	-	Sapeken
Pulau Sadulang Kecil	1	-	Sapeken
Pulau Bangkau	1	-	Sapeken
Pulau Saebus	1	-	Sapeken
Pulau Saur	1	-	Sapeken
Pulau Meongan	-	1	Sapeken
Pulau Sagendoh	-	1	Sapeken
Pulau Araan	-	1	Sapeken
Pulau Maengangan	-	1	Sapeken
Pulau Aloan	-	1	Sapeken

Sumber : Bappeda Kabupaten Sumenep

Source : Regional Development Planning Board of sumenep Regency



Tabel/Table 1.1.7  
Lanjutan/Continued

(1)	(2)	(3)	(4)
Pulau Pagerungan Besar	1	-	Pagerungan Besar
Pulau Togo-Togo	-	1	Pagerungan Besar
Pulau Pagerungan Kecil	1	-	Pagerungan Kecil
Pulau Sepangkur Besar	1	-	Sabunten
Pulau Sepangkur Kecil	1	-	Sabunten
P.Tanjung Sepangkur Kecil	-	1	Sabunten
Pulau Dukoh Besar	-	1	Sabunten
Pulau Dukoh Kecil	-	1	Sabunten
Pulau Cung-Cung	-	1	Sabunten
Pulau Sarang	-	1	Sabunten
Pulau Air Batu	-	1	Sabunten
Pulau Sabunten	1	-	Sabunten
Pulau Paliat	1	-	Paliat
Pulau Salarangan	1	-	Paliat
Pulau Tingkarah Besar	-	1	Paliat
Pulau Tingkarah Kecil	-	1	Paliat
Pulau Telangkis Besar	-	1	Paliat
Pulau Telangkis Kecil	-	1	Paliat
Pulau Kamarong	-	1	Paliat
Pulau Piropok	-	1	Paliat
Pulau Salubar	-	1	Paliat
Pulau Sasiil	1	-	Sasiil
Pulau Saredeng Besar	1	-	Sasiil
Pulau Saredeng Kecil	1	-	Sasiil
Pulau Taboklinto	-	1	Sasiil
Pulau Sapinggan	1	-	Sasiil
Pulau Pangas	-	1	Sasiil
Pulau Sepanjang	1	-	Sepanjang
Pulau Tabok Raba	-	1	Sepanjang
Pulau Dandang-dandang	-	1	Sepanjang

Sumber : Bappeda Kabupaten Sumenep

Source : Regional Development Planning Board of sumenep Regency

Tabel/Table 1.1.7  
Lanjutan/Continued

(1)	(2)	(3)	(4)
Talaga	-	1	Kangayan
Pangapos	-	1	Kangayan
Kunyit	-	1	Kangayan
Pulau Tobo-Tobo Dua	-	1	Sepanjang
Pulau Tobotobu	-	1	Sepanjang
Pulau Pindana	-	1	Sepanjang
Pulau Karang	-	1	Tanjung Kiaok
Pulau Tarunggu Besar	-	1	Tanjung Kiaok
Pulau Tobo Agoh	-	1	Tanjung Kiaok
Pulau Tarunggu Kecil	-	1	Tanjung Kiaok
Pulau Sakala	1	-	Sakala
P. Tanjung Togo-Togo Satu	-	1	Sakala
P. Tanjung Togo-Togo Dua	-	1	Sakala
<b>240 Arjasa</b>			
Pulau Kangean	1	-	Arjasa
Pulau Mamburit	1	-	Kalisangka
Pulau Bujareng	-	1	Angkatan
Pulau Cibbao	-	1	Angkatan
Pulau Sangobing	1	-	Buddi
Pulau Bungin Tengah	-	1	Buddi
Pulau Tanjung Pelalang	-	1	Buddi
Pulau Sitangis	-	1	Buddi
Pulau Pukding	-	1	Pajannangger
Pulau Pangapos Raja	-	1	Pajannangger
Pulau Peang Langka	-	1	Pajannangger
Pulau Sakotok	-	1	Sawah Sumur

Sumber : Bappeda Kabupaten Sumenep

Source : Regional Development Planning Board of sumenep Regency

Tabel/Table 1.1.7  
Lanjutan/Continued

(1)	(2)	(3)	(4)
<b>240 Kangayan</b>			
Pulau Maronan	-	1	Torjek
Pulau Gili-gili	-	1	Kangayan
Pulau Salaor Satu	-	1	Kangayan
Sabiteng	-	1	Kangayan
Karanjangan	-	1	Kangayan
Malang	-	1	Kangayan
Bunteng	-	1	Kangayan
Bindanan	-	1	Kangayan
Malelangan	-	1	Kangayan
Kaloangan	-	1	Kangayan
Sako	-	1	Kangayan
Timunan	-	1	Kangayan
Nyampur	-	1	Kangayan
Tarajje	-	1	Tembayangan
Keranjang	-	1	Tembayangan
Salaor Dua	-	1	Cangkramaan
Salaoge	-	1	Cangkramaan
Sapares	-	1	Batuputih
Saketek	-	1	Batuputih
Saobi	1	-	Saobi
Karenteng	-	1	Saobi
Bunginnyarat	1	-	Saobi
Sapapan	1	-	Saobi
<b>250 Masalembu</b>			
Pulau Masalembu	1	-	Masalima
Pulau Masakambing	1	-	Masakambing
Pulau Kamarian	1	-	Karamian
Pulau Kambing	-	1	Karamian

Sumber : Bappeda Kabupaten Sumenep

Source : Regional Development Planning Board of sumenep Regency

Tabel/Table 1.2.1  
Rata-rata Penyinaran Matahari, Penguapan, Arah dan Kecepatan Angin  
di Kabupaten Sumenep  
*Sunlight. Evaporation. Direction and Wind Velocity*  
in The Sumenep Regency  
2018

Bulan <i>Month</i>	Penyinaran Matahari <i>Duration of Sunshine</i> (%)	Penguapan <i>Evapora- tion</i> (mm)	Arah Angin <i>Wind Direction</i>	Kecepatan Angin <i>Wind Velocity</i> (Knot)
(1)	(2)	(4)	(5)	(6)
01. Januari/ <i>January</i>	38	2,8	BL	6
02. Februari/ <i>February</i>	62	3,6	BL	5
03. Maret/ <i>March</i>	62	4,1	CALM	3
04. April/ <i>April</i>	86	4,7	CALM	4
05. Mei/ <i>Mei</i>	94	4,5	TGR	6
06. Juni/ <i>June</i>	91	4,6	TGR	6
07. Juli/ <i>July</i>	97	5,1	TGR	7
08. Agustus/ <i>August</i>	99	5,6	TGR	7
09. Sep/ <i>September</i>	99	6,3	TGR	7
10. Oktober/ <i>October</i>	99	6,3	TGR	6
11. Nop/ <i>November</i>	74	4,7	CALM	4
12. Des/ <i>December</i>	51	3,7	CALM	4

Sumber : Stasiun Meteorologi Kalianget

Source : *Kalianget Meteorology Station*

Catatan: CALM=0°, T= 70°-100°, TGR=115°-155°, BI=295°-335°

Tabel/Table 1.2.2  
Keadaan Cuaca Setiap Bulan di Kabupaten Sumenep  
*Weather Condition Monthly in The Sumenep Regency*  
2018

Bulan <i>Month</i>	Suhu (°C)		Suhu Maksimum <i>Maximum Temperatur (%)</i>		Suhu Minimum <i>Minimum Temperatur (mbs)</i>	
	Max	Min	Max	Rata2	Min	Rata2
(1)	(2)	(3)	(4)	(5)	(6)	(7)
01. Januari/ <i>January</i>	28,9	25,6	32,8	29,7	23,6	24,6
02. Februari/ <i>February</i>	28,4	25,9	31,8	29,9	24	24
03. Maret/ <i>March</i>	28,8	26,4	33	31,2	24	24
04. April/ <i>April</i>	30,1	27,2	33,8	31,4	24,4	25,8
05. Mei/ <i>Mei</i>	30,3	27,5	33,4	32	23,6	26,2
06. Juni/ <i>June</i>	29,3	27,2	32,6	31,5	23,6	25,4
07. Juli/ <i>July</i>	28,6	26,4	32	31	22	24,2
08. Agustus/ <i>August</i>	28,4	25,9	31,8	30,9	21,6	24,2
09. Sep/ <i>September</i>	29,8	27,3	33,6	32,6	22,8	25,3
10. Oktober/ <i>October</i>	30,5	28,8	34,4	33,3	21	25,7
11. Nop/ <i>November</i>	30,9	26,6	34,4	32,6	24,6	26,3
12. Des/ <i>December</i>	30	26,1	33	30,5	24	9,56

Sumber : Stasiun Meteorologi Kalianget

Source : *Kalianget Meteorology Station*

Tabel/Table 1.2.2  
Lanjutan/Continued

Bulan Month	Curah Hujan Rainfall (°C)		Kelembapan Humidity (%)		Tekanan Udara atmospheric Pressure (mbs)	
	Rata2 (mm)	Hari Hujan	Max	Min	Max	Min
(1)	(2)	(3)	(4)	(5)	(6)	(7)
01. Januari/January	12,35	25	93	80	1.011,4	1.006
02. Februari/February	12,8	21	91	76	1.013	1.008,1
03. Maret/March	8,95	23	90	77	1.011,8	1.007,7
04. April/April	1,98	9	88	66	1.012,7	1.008,6
05. Mei/Mei	1,25	10	83	69	1.013,8	1.008,6
06. Juni/June	0,53	4	85	64	1.013,7	1.010,7
07. Juli/July	0	0	79	61	1.012,6	1.011
08. Agustus/August	0	1	78	46	1.014,4	1.011,3
09. Sep/September	0	0	76	63	1.014,9	1.011,1
10. Oktober/October	0	0	75	62	1.013,8	1.010,6
11. Nop/November	5,88	16	89	68	1.013	1.009
12. Des/December	9,56	21	91	74	1.012	1.008,3

Sumber : Stasiun Meteorologi Kalianget  
Source : Kalianget Meteorology Station

Tabel/Table 1.2.3

Jumlah Curah Hujan dan Hari Hujan Menurut Bulan di Kabupaten Sumenep  
*Amount of Precipitation and Number of Rainy Days by Month in Sumenep Regency, 2018*

<b>Bulan/Month</b>	<b>Curah Hujan Precipitation (mm<sup>3</sup>)</b>	<b>Hari Hujan Rainy Days</b>
(1)	(2)	(3)
Januari/January	334,5	25
Februari/February	319,9	21
Maret/March	250,5	23
April/April	55,3	9
Mei/May	31,2	10
Juni/June	15,8	4
Juli/July	0	0
Agustus/August	0	1
September/September	0	0
Oktober/October	0	0
November/November	170,6	16
Desember/December	258,1	21

Sumber: Stasiun Meteorologi Kalianget

Source: Kalianget Meteorology Station

## PEMERINTAHAN

Pemerintahan merupakan suatu sistem yang mengatur segala kegiatan masyarakat dalam suatu daerah/ wilayah/negara yang meliputi segala aspek kehidupan berdasarkan norma-norma tertentu. Dapat disimak nama-nama penjabat pemerintah Kabupaten Sumenep yang terdiri dari forum pimpinan daerah, sekretaris daerah, dinas/badan/kantor, dan kecamatan.

Pada tingkat pemerintah Kabupaten Sumenep tahun 2018 jumlah PNS sebanyak 9.655 orang. Terdiri dari 6.451 berjenis kelamin laki-laki dan 3.204 berjenis perempuan.

Berdasarkan golongannya terdiri 180 golongan I, 2.539 golongan II, 4.147 golongan III, dan 2.789 golongan IV.

Nama-nama anggota DPRD Kabupaten Sumenep beserta jabatan, usia, jenis kelamin, dan pendidikan terakhir. Anggota DPRD Kabupaten Sumenep terdiri 46 orang (94%) yang laki-laki dan 3 orang (6%) perempuan.

## GOVERNMENT

*Government is a system which regulates all community activities in an area / region / country covering all aspects of life based on certain norms. It can be seen from the names of government officials in Sumenep such as leadership forum of regent , regional secretary, agency/ office and the District.*

*At the level of Sumenep government in 2018 the number of civil servants was 9.655 people. Consisted of 6.451 male and 3.204 female.*

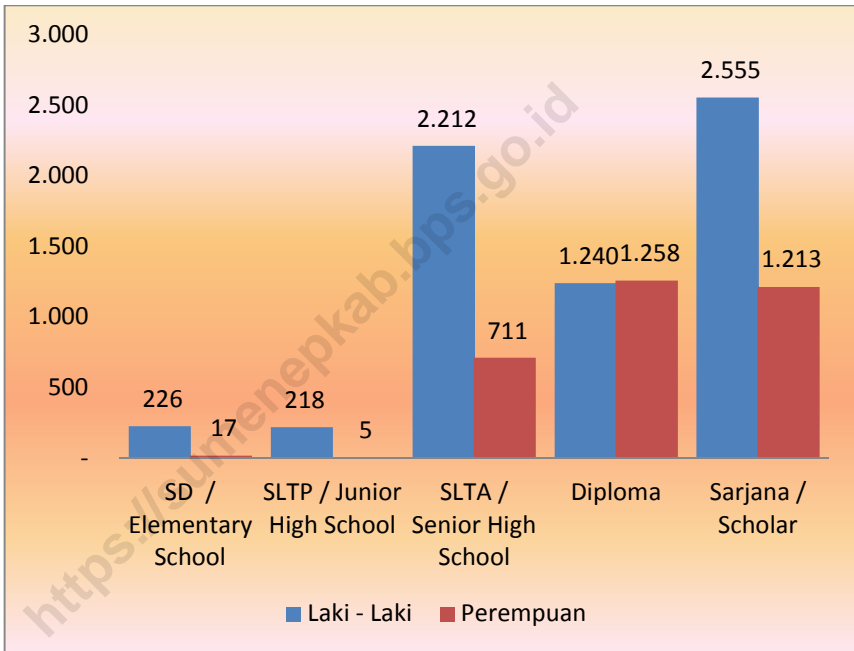
*Based on the group are 180 group I, 2.539 group II, 4.147 group III, and 2.789 group IV.*

*List Name of legislators Sumenep based position, age, gender, and education last. Local legislators Sumenep were 46 people (94%) male and 3 people (6%) female*



**Gambar/Picture 2.1**

Banyaknya Pegawai Negeri Sipil Menurut Jenis Kelamin dan Tingkat Pendidikan di Lingkungan Pemerintah Kabupaten Sumenep  
*Number of Civil Servants by Sex and Education Level of Sumenep Regency 2018*



Sumber : Badan Kepegawaian dan Pengembangan Sumber Daya Manusia Kabupaten Sumenep

Source : *Regional Personal and Human Development Agency Sumenep*

**Gambar/Picture 2.2**  
**Anggota DPRD Kabupaten Sumenep Menurut asal Parpol**  
*Legislative Members of Sumenep by Par*  
 2018



Sumber : Sekretariat DPRD Kabupaten Sumenep  
 Source : Secretary of Sumenep Legislative

Tabel/Table 2.1.1  
 Banyaknya Pegawai Negeri Sipil (PNS) Menurut Jenis Kelamin dan  
 Tingkat Pendidikan di Lingkungan Pemerintah Kabupaten Sumenep  
*Number of Civil Servants by Education Level of Sumenep Regency  
 2018*

Tingkat Pendidikan <i>Education Level</i>	Jenis Kelamin / Sex		
	Laki-laki <i>Male</i>	Perempuan <i>Female</i>	Jumlah <i>Total</i>
(1)	(2)	(3)	(4)
1. SD/ <i>Elementary School</i>	143	10	153
2. SLTP/ <i>Junior High School</i>	118	3	121
3. SLTA/ <i>Senior High School</i>	1.812	473	2.285
4. D-I/ <i>Diploma I</i>	11	19	30
5. D-II/ <i>Diploma II</i>	324	181	505
6. D-III/ <i>Diploma III</i>	263	703	966
7. D-IV/ <i>Diploma IV</i>	5	28	33
8. S1/ <i>Scholar 1</i>	2.947	1.573	4.520
9. S2/ <i>Scholar 2</i>	425	102	527
10. S3/ <i>Scholar 3</i>	1	-	1
Jumlah <i>Total</i>	6.049	3.092	9.141

Sumber : Badan Kepegawaian dan Pengembangan Sumber Daya Manusia Kabupaten Sumenep

Source : *Regional Personal and Human Development Agency Sumenep*

Tabel 2.1.3  
 Banyaknya Pegawai Negeri Sipil Menurut Tingkat Kepangkatan dan  
 Jenis Kelamin di Lingkungan Pemerintah Kabupaten Sumenep  
*Number of Civil Servants by Hierarchy and Sex of Sumenep Regency  
 2018*

Kepangkatan/ Golongan/Ruang <i>Rank</i>	Laki-laki <i>Male</i>	Perempuan <i>Female</i>	Jumlah <i>Total</i>
(1)	(2)	(3)	(4)
I/A (Juru Muda )	6	1	7
I/B (Juru Muda Tk. I)	44	7	51
I/C (Juru)	72	6	78
I/D (Juru Tk. I)	28	1	29
<b>Total</b>	<b>150</b>	<b>15</b>	<b>165</b>
II/A (Pengatur Muda)	193	12	205
II/B (Pengatur Muda Tk.I)	261	43	304
II/C (Pengatur )	924	469	1.393
II/D (Pengatur Tk. I)	170	158	328
<b>Total</b>	<b>1.548</b>	<b>682</b>	<b>2230</b>
III/A (Penata Muda)	703	432	1.135
III/B (Penata Muda Tk.I)	507	311	818
III/C (Penata )	590	370	960
III/D (Penata Tk. I)	822	378	1.200
<b>Total</b>	<b>2.622</b>	<b>1.491</b>	<b>4.113</b>
IV (Pembina)	612	301	913
IV/B ( Pembina Tk. I)	1.051	598	1.649
IV/C (Pembina Utama Muda)	61	5	66
IV/D (Pembina Utama Madya)	5	-	5
IV/E (Pembina Utama)	-	-	-
<b>Total</b>	<b>1.729</b>	<b>904</b>	<b>2.633</b>
<b>Jumlah Total</b>	<b>6.049</b>	<b>3.092</b>	<b>9.141</b>

Sumber : Badan Kepegawaian dan Pengembangan Sumber Daya Manusia Kabupaten Sumenep  
 Source : *Regional Personal and Human Development Agency Sumenep*

Tabel/Table 2.1.3  
 Banyaknya Pegawai Negeri Sipil (PNS) Menurut Lembaga/Instansi dan  
 Golongan di Lingkungan Pemerintah Kabupaten Sumenep  
*Number of Civil Servants (PNS) According to the Department/Institution and  
 Rank of Sumenep Regency*  
 2018

Dinas/Instansi <i>Departement/Institution</i>	Golongan PNS/ <i>Goup</i>				Jumlah
	I	II	III	IV	
(1)	(2)	(3)	(4)	(5)	(6)
Sekretariat Daerah	6	80	99	15	200
Sekretariat DPRD	2	42	24	6	74
Dinas Pendidikan	51	639	1.854	2.362	4.906
Dinas Kesehatan	15	642	1.009	41	1.707
Dinas Sosial	-	15	26	6	47
Dinas Tenaga Kerja	-	8	24	4	36
Dinas Perhubungan	1	37	47	6	91
Dinas Komunikasi dan Informatika	2	14	41	8	65
Dinas Kependudukan dan Pencatatan Sipil	1	8	34	12	55
Dinas Kebudayaan Pariwisata Pemuda dan Olahraga	-	15	19	7	41
Dinas Perumahan rakyat, kawasan Pemukiman & Cikar	3	22	48	3	76
Dinas PU Bina Marga	6	19	54	3	82
Dinas PU Sumber Daya Air	4	52	35	6	97
Dinas Koperasi Dan Usaha Mikro	-	6	24	6	36
Dinas Perindustrian dan Perdagangan	5	38	33	4	80
Dinas Ketahanan Pangan Dan Peternakan	-	15	31	9	55
Badan Narkotika Nasional	-	1	-	-	1
Dinas Perikanan	-	9	39	5	50
Dinas Pertanian Tanaman Pangan, Holtikultura Dan Perkebunan	-	14	90	17	121
Dinas lingkungan Hidup	44	44	27	7	122
Badan Pendapatan, Pengelolaan Keuangan dan Aset	1	27	55	7	90
Inspektorat Kabupaten	1	11	30	10	52
Badan Perencanaan Pembangunan Daerah	-	13	36	7	56
Badan Kesatuan Bangsa Dan Politik	1	12	20	5	38
Badan Pemberdayaan Perempuan dan KB	-	7	38	11	56
Badan Kepegawaian & Pengembangan SDM	-	23	35	7	65
Badan Penanggulangan Bencana Daerah	1	11	18	5	35
Dinas Perpustakaan Dan Kearsipan	1	8	13	5	27

Sumber : Badan Kepegawaian dan Pengembangan Sumber Daya Manusia Kabupaten Sumenep  
 Source : *Regional Personal and Human Development Agency Sumenep*

Tabel/Table 2.1.3  
Lanjutan/Continued

Dinas/ <i>Instansi</i> <i>Departement/Institution</i>	Golongan PNS/ <i>Group</i>				Jumlah
	I	II	III	IV	
(1)	(2)	(3)	(4)	(5)	(6)
Kantor Satuan Polisi Pamong Praja	2	50	23	3	78
Badan Penanaman Modal Dan Pelayanan Terpadu Satu Pintu	-	7	25	2	34
Sekretariat KPU	-	-	1	1	2
Kecamatan Pragaan	1	12	10	1	24
Kecamatan Bluto	-	19	9	2	30
Kecamatan Saronggi	-	14	8	2	24
Kecamatan Giligenteng	-	7	8	1	16
Kecamatan Talango	-	9	9	1	19
Kecamatan Kalianget	-	13	7	3	23
Kecamatan Kota Sumenep	-	16	33	1	50
Kecamatan Batuan	-	11	8	2	21
Kecamatan Lenteng	-	15	10	1	26
Kecamatan Ganding	1	13	7	2	23
Kecamatan Guluk-Guluk	2	8	8	1	19
Kecamatan Pasongsongan	-	8	8	1	17
Kecamatan Ambunten	-	16	7	2	25
Kecamatan Rubaru	1	12	6	2	21
Kecamatan Dasuk	2	11	7	2	22
Kecamatan Manding	-	13	9	3	25
Kecamatan Batuputih	-	13	10	1	24
Kecamatan Gapura	1	14	9	1	25
Kecamatan Batang Batang	1	17	8	1	27
Kecamatan Dungkek	-	11	6	1	18
Kecamatan Nonggunong	2	11	7	1	21
Kecamatan Gayam	-	13	8	1	22
Kecamatan Raas	1	5	7	1	14
Kecamatan Sapeken	2	15	6	2	25
Kecamatan Arjasa	2	16	8	1	27
Kecamatan Kangayan	-	12	8	1	21
Kecamatan Masalembu	2	7	7	-	16
<b>JUMLAH</b>	<b>165</b>	<b>2.230</b>	<b>4.113</b>	<b>2.633</b>	<b>9.141</b>

Sumber : Badan Kepegawaian dan Pengembangan Sumber Daya Manusia Kabupaten Sumenep  
Source : *Regional Personal and Human Development Agency Sumenep*

Tabel/Table 2.2.1  
Susunan Pimpinan dan Komisi di DPRD Kabupaten Sumenep  
*The Composition of the Commission and Leadership of Sumenep Legislative*  
2018

N a m a <i>N a m e</i>	Jabatan <i>Position</i>	Usia <i>Age</i>	L/P <i>Sex</i>	Pendidikan <i>Education</i>	Fraksi <i>Faction</i>
<b>Pimpinan DPRD</b>					
H.Herman Dali Kusuma,	Ketua	50	L	Sarjana	PKB
Drs. H. Moh, Hanafi , MM	Wakil	50	L	Sarjana	Demokrat
Faisal Muhlis, S.Ag	Wakil	47	L	Sarjana	PAN
Ahmad Salim, S.Hi	Wakil	47	L	Sarjana	PPP
<b>Komisi I</b>					
H. Abdul Hamid Ali	Ketua	47	L	Sarjana	PKB
Roekminto,SH	Wakil	50	L	Sarjana	GOLKAR
H.Syaiful Bari,s.Pd	Sekretaris	58	L	Sarjana	PPP
Drs.H.A. Hosaini Adhim	Anggota	51	L	Sarjana	PAN
Darul Hasyim Fath	Anggota	36	L	SMA	PDI-P
H.Abrory,S,Ag,MM	Anggota	46	L	Sarjana	PKB
Mohammad Yusuf, SE	Anggota	35	L	Sarjana	GERINDRA
Ummul Hasanah	Anggota	42	P	SMA	PDI-P
R.Ach.Djoni Tunaidy,S,Sos	Anggota	48	L	Sarjana	Demokrat
<b>Komisi II</b>					
Dul Siam,S,Ag,M.Pd	Ketua	42	L	Sarjana	PKB
Dwita Andriani,S.Psi	Wakil	52	P	Sarjana	PAN
M.Syukri,SH	Sekretaris	49	L	Sarjana	PPP
H.Moh.Ruqi Abdillah,SH	Anggota	57	L	Sarjana	PKB
M.Ramzi,S.IP	Anggota	40	L	Sarjana	PKB
Juhari,S.Ag	Anggota	49	L	Sarjana	PPP
Agus Rahman	Anggota	49	L	Sarjana	PAN
Jonaidi,SE	Anggota	49	L	Sarjana	GERINDRA
Ahmad Mukhlis	Anggota	49	L	SMA	GERINDRA
H.Zainal Arifin,SH	Anggota	46	L	Sarjana	PDI-P
Umar	Anggota	57	L	SMA	PDI-P
Drs.H.Akh.Zainur	Anggota	49	L	Sarjana	Demokrat

Sumber :Sekretariat DPRD Kabupaten Sumenep

Source :Secretary of Sumenep Legislative

Tabel/Table 2.2.1  
Lanjutan/Continued

	Jabatan <i>Position</i>	Usia <i>Age</i>	L/P <i>Sex</i>	Pendidikan <i>Education</i>	Fraksi <i>Faction</i>
<b>Komisi III</b>					
Dul Siam,S,Ag,M.Pd	Ketua	41	L	Sarjana (s-2)	PKB
Dwita Andriani,S.Psi	Wakil Ketua	51	P	Sarjana (s-1)	PAN
M.Syukri,SH	Sekretaris	48	L	Sarjana (s-1)	PPP
H.Moh.Ruqi Abdillah,SH	Anggota	56	L	Sarjana (s-1)	PKB
M.Ramzi,S.IP	Anggota	39	L	Sarjana (s-1)	PKB
Nooriyana	Anggota	40	L	Sarjana (s-1)	PPP
Agus Rahman Badiharto,SE	Anggota	48	L	Sarjana (s-1)	PAN
Mohammad Yusuf,SE	Anggota	34	L	Sarjana (s-1)	GERINDRA
Jonaidi,SE	Anggota	48	L	Sarjana (s-1)	GERINDRA
H.Zainal Arifin,SH	Anggota	45	L	Sarjana (s-1)	PDI-P
Umar	Anggota	56	L	SMA	PDI-P
Drs.H.Akh.Zainur Rakhman	Anggota	48	L	Sarjana (s-1)	DEMOKRAT
KH.A.Kurdi HA,S.Pd.	Anggota	51	L	Sarjana (s-1)	DEMOKRAT
Indra Wahyudi,SE.M,Si	Anggota	32	L	Sarjana (s-1)	DEMOKRAT
Drs.Ec.Iwan Budiharto	Anggota	50	L	Sarjana (s-1)	GOLKAR
<b>Komisi IV</b>					
H.Moh.Subaidi,SE,MM	Ketua	55	L	Sarjana (s-2)	PPP
Abrari,S.Ag,M.Si	Wakil Ketua	45	L	Sarjana (s-2)	PDI-P
Imran	Sekretaris	46	L	SMA	PKB
H.Nyatullah Binti Superrang	Anggota	52	L	SMA	PKB
Rozah Ardhi Kautsar	Anggota	27	L	SMA	PKB
Drs.Mas'ud Ali	Anggota	51	L	Sarjana (s-1)	PPP
Farid Affandi,S.Pd	Anggota	46	L	Sarjana (s-1)	PAN
Jubriyanto,S.Pd.I	Anggota	41	L	Sarjana (s-1)	GERINDRA
H.Suroyo,SH	Anggota	51	L	Sarjana (s-1)	GERINDRA
Drs.Akhmad Jasuli	Anggota	49	L	Sarjana (s-1)	DEMOKRAT
H.Fathor Rozi,S.Sos	Anggota	31	L	Sarjana (s-1)	GOLKAR

Sumber : Sekretariat DPRD Kabupaten Sumenep

Source : Secretary of Sumenep Legislative



Tabel/Table 2.2.2  
 Anggota DPRD Kabupaten Sumenep Menurut Partai/Golongan dan  
 Jenis Kelamin di Kabupaten Sumenep  
*Legislative Members of Sumenep by Parties and Sex in Sumenep Regency*  
 2018

Partai Politik <i>Parties</i>	Anggota/Members		
	Laki-laki <i>Male</i>	Perempuan <i>Female</i>	Jumlah <i>Total</i>
(1)	(2)	(3)	(4)
1. PKB	7	-	7
2. PPP	7	-	7
3. Gerindra	4	1	5
4. PBR	-	-	-
5. PKNU	-	-	-
6. PKS	2	-	2
7. PBB	1	-	1
8. Demokrat	7	-	7
9. Golkar	4	-	4
10. Hanura	2	-	2
11. PAN	6	1	7
12. PDI-Perjuangan	5	1	6
13. PKP	-	-	-
14. PPNUI	-	-	-
15. PDP	-	-	-
16. Nasdem	2	-	2
Jumlah <i>Total</i>	47	3	50

Sumber : Sekretariat DPRD Kabupaten Sumenep  
 Source : Secretary of Sumenep Legislative

Tabel/Table 2.2.3  
 Anggota DPRD Kabupaten Sumenep Menurut Fraksi  
*Legislative Members of Sumenep by Faction*  
 2016 - 2018

	Fraksi <i>Fraction</i>	2016	2017	2018
	(1)	(2)	(3)	(4)
1.	PKB	11	11	7
2.	PPP	7	7	7
3.	Gerindra	7	7	5
4.	PBR	-	-	-
5.	PKNU	-	-	-
6.	PKS	-	-	2
7.	PBB	-	-	1
8.	Demokrat	7	7	7
9.	Golkar	4	4	4
10.	Hanura	-	-	2
11.	PAN	7	7	7
12.	PDI-Perjuangan	6	6	6
13.	PKP	-	-	-
14.	PPNUI	-	-	-
15.	PDP	-	-	-
16.	Nasdem	-	-	2
	Jumlah <i>Total</i>	49	49	50

Sumber : Sekretariat DPRD Kabupaten Sumenep

Source : Secretary of Sumenep Legislative

Tabel/Table 2.2.4

Banyaknya Kegiatan Rapat DPRD Kabupaten Sumenep Menurut Jenis Kegiatan  
*Number of Sumenep Legislative Activities by Kinds*  
 2016 – 2018

Jenis Kegiatan <i>Kinds of Activity</i>	2016	2017	2018
(1)	(3)	(4)	
1. Rapat Paripurna/ <i>Paripurna Meeting</i>	57	-	40
2. Rapat-rapat/ <i>Meeting</i>			
2.1 Pimpinan DPRD/Komisi/Fraksi (Sidang Komisi Gabungan)	20	-	20
2.2 Komisi I	31	-	13
2.3 Komisi II	40	-	51
2.4 Komisi III	20	-	24
2.5 Komisi IV	20	-	6
2.6 Panitia Musyawarah	30	-	19
2.7 Panitia Anggaran dan Eksekutif	7	-	3
2.8 Fraksi-fraksi	0	-	5
2.9 Panitia Khusus	31	-	79
2.10 Panitia Musyawarah	30	-	5
Jumlah Rapat	286	-	265

Sumber : Sekretariat DPRD Kabupaten Sumenep

Source : *Secretary of Sumenep Legislative*

Tabel/Table 2.2.5  
 Banyaknya Keputusan DPRD Kabupaten Sumenep Menurut Jenis Keputusan  
*Decision Number of Sumenep Legislature by Type Decision*  
 2016 - 2018

Jenis Keputusan <i>Type Decision</i>	2016	2017	2018
(1)	(2)	(3)	(4)
1. Peraturan Daerah <i>Local regulations</i>	10	14	19
2. Keputusan DPRD <i>Parliament Decision</i>	30	37	9
3. Keputusan Pimpinan DPRD <i>Decision of Parliament Leaders</i>	2	6	-
4. Keputusan Daerah <i>Local Decision</i>	-	-	-
5. Lainnya/ <i>Others</i>	-	-	-
Jumlah <i>Total</i>	42	57	28

Sumber : Sekretariat DPRD Kab. Sumenep  
 Source : *Secretary of Sumenep Legislative*

Tabel/Table 2.3.1  
Jumlah Pegawai Negeri Sipil Menurut Dinas/Instansi Pemerintah dan Jenis Kelamin di  
Kabupaten Sumenep  
*Number of Civil Servants by Institution/Office and Sex in Sumenep Regency,  
2018*

Dinas/Instansi Pemerintahan <i>Institution/Office</i>		Jenis Kelamin/Sex		
		Laki-Laki <i>Male</i>	Perempuan <i>Female</i>	Jumlah <i>Total</i>
(1)		(2)	(3)	(4)
1	Sekretariat Daerah	160	40	200
2	Sekretariat DPRD	65	9	74
3	Dinas Pendidikan	3.248	1.656	4.904
4	Dinas Kesehatan	691	1.016	1.707
5	Dinas Sosial	34	13	47
6	Dinas Tenaga Kerja dan Transmigrasi	28	8	36
7	Dinas Perhubungan	85	6	91
8	Dinas Komunikasi dan Informatika	46	19	65
9	Dinas Kependudukan dan Pencatatan Sipil	46	9	55
10	Dinas Kebudayaan Pariwisata Pemuda dan Olahraga	30	11	41
11	Dinas Perumahan rakyat, Kawasan Pemukiman & Cikar	62	14	76
12	Dinas PU Bina Marga	73	9	82
13	Dinas Sumber Daya Air	88	9	97
14	Dinas Koperasi & Usaha Mikro	30	6	36
15	Dinas Perindustrian dan Perdagangan	72	8	80
16	Dinas Pertanian Tanaman Pangan & perkebunan	99	22	11
18	Dinas Perikanan	41	11	52
19	Dinas ketahanan Pangan Dan Peternakan	36	19	55
20	Badan Pendapatan, Pengelolaan Keuangan dan Aset	68	22	90
21	Inspektorat Kabupaten	-	-	-
22	Badan Perencanaan Pembangunan Daerah	34	22	56
23	Badan Kesatuan Bangsa, Politik	32	6	38
24	Badan Pemberdayaan Perempuan, Perlindungan Anak dan KB	40	16	56
25	Badan Kepegawaian & Pengembangan SDM	44	21	65
26	Badan Penanggulangan Bencana Daerah	31	4	35
27	Dinas Penanaman Modal & Pelayanan terpadu Satu Pintu	23	11	34
28	Dinas Lingkungan Hidup	107	15	122
29	Badan Narkotika Nasional	-	1	1

30	Dinas Perpustakaan Dan Kearsipan	17	10	27
31	Satuan Polisi Pamong Praja	74	4	78
32	Sekretariat KPU	2	-	2
33	Kecamatan Pragaan	22	2	24
34	Kecamatan Bluto	28	2	30
35	Kecamatan Saronggi	23	1	24
36	Kecamatan Giligenteng	16	-	16
37	Kecamatan Talango	17	2	19
38	Kecamatan Kalianget	22	1	23
39	Kecamatan Kota Sumenep	36	14	50
40	Kecamatan Batuan	18	3	21
41	Kecamatan Lenteng	25	1	26
42	Kecamatan Ganding	22	1	23
43	Kecamatan Guluk-Guluk	18	1	19
44	Kecamatan Pasongsongan	16	1	17
45	Kecamatan Ambunten	22	3	25
46	Kecamatan Rubaru	18	3	21
47	Kecamatan Dasuk	19	3	22
48	Kecamatan Manding	23	2	25
49	Kecamatan Batuputih	22	2	24
50	Kecamatan Gapura	23	2	25
51	Kecamatan Batang Batang	25	2	27
52	Kecamatan Dungkek	17	1	18
53	Kecamatan Nonggunong	21	-	21
54	Kecamatan Gayam	22	-	22
55	Kecamatan Raas	13	1	14
56	Kecamatan Sapeken	22	3	25
57	Kecamatan Arjasa	26	1	27
58	Kecamatan Kangayan	18	3	21
59	Kecamatan Masalembu	16	-	16
<b>JUMLAH</b>		<b>6.049</b>	<b>3.092</b>	<b>9.141</b>

Sumber : Badan Kepegawaian dan Pengembangan Sumber Daya Manusia Kabupaten Sumenep

Source : *Regional Personal and Human Development Agency Sumenep*

**Tabel/ Table 2.3.4**  
**Banyaknya Bidang dan Luas Tanah Berdasarkan Status Kepemilikan**  
**Menurut Kecamatan di Kabupaten Sumenep**  
*Number Fields and Land Based by District and Ownership Status*  
*in The Sumenep Regency*  
**2018**

Kecamatan <i>Districts</i>	Hak Milik <i>Own Right</i>		Hak Pakai <i>Use Right</i>		Hak Bangunan <i>Building Right</i>	
	Bidang <i>Field</i>	Luas (Ha) <i>Area</i>	Bidang <i>Field</i>	Luas (Ha) <i>Area</i>	Bidang <i>Field</i>	Luas (Ha) <i>Area</i>
(1)	(2)	(3)	(4)	(5)	(6)	(7)
010 Pragaan	8.894	10.845.257	139	453.024	8	5.623
020 Bluto	11.635	12.067.257	34	186.148	18	73.988
030 Saronggi	11.037	38.199.712	189	18.646.448	6	18.174
040 Giligenting	310	910.842	2	4.199	13	62.619
050 Talango	3.829	6.288.024	21	99.578	6	6.912
060 Kalianget	8.559	9585762	187	8.857.589	166	146.364
070 Kota Sumenep	23.689	14.401.895	271	2.669.036	1.903	1.206.744
071 Batuan	5.708	12.191.416	335	4.641.139	42	136.686
080 Lenteng	13.231	16.090.884	277	636.316	28	19.927
090 Ganding	4.417	4.771.495	48	56.507	7	3.301
100 Guluk-Guluk	4.296	5.669.569	30	94.999	14	95.428
110 Pasongsongan	1.972	3.309.932	15	81.689	12	9.503
120 Ambunten	4.038	4.659.595	37	126.974	6	7.530
130 Rubaru	4.062	6.956.747	46	191.143	2	960
140 Dasuk	5.576	10.022.222	19	58.764	3	1.831
150 Manding	3.897	6.257.471	41	382.626	1	1.800
160 Batuputih	1.579	3.580.847	18	143.859	0	0
170 Gapura	10.835	20.410.861	171	13.420.380	12	123.018
180 Batang Batang	3.271	7.763.525	17	37.985	7	7.459
190 Dungkek	2.901	11.183.914	58	347.555	20	23.690
200 Nonggunong	784	2.217.321	6	26.417	1	400
210 Gayam	825	1.609.179	6	22.912	3	6.498
220 Raras	185	569.580	6	40.850	2	1.158
230 Sapeken	205	1.272.816	37	1.035.290	7	43.770
240 Arjasa	5.569	21.114.898	32	172.856	60	15.209
241 Kangayan	3.059	6.093.456	15	69.517	0	0
250 Masalembu	600	4.194.549	10	42.322	5	521.744

Sumber : Badan Pertanahan Nasional Kabupaten Sumenep

Source : National Land Board of Sumenep Regency

Tabel/Table 2.4.1  
Radio Pemerintah/Non Pemerintah, Tahun Berdiri, Gelombang, Frekuensi,  
Kekuatan dan Jumlah Karyawan di Kabupaten Sumenep  
*State/Private Radio Studios, Starting Year, Waves, Frequency, Power and  
Number of Worker In The Sumenep Regency  
2018*

Nama Studio/Alamat <i>Name/Address Studio</i>	Tahun Berdiri <i>Starting Year</i>	Frekuensi <i>Frequency</i>
(1)	(2)	(4)
1. - RRI (Pro 1) - RRI (Pro 2) - RRI (Pro 3) <i>Jl. Urip Sumoharjo No.26 Pabian, Sumenep</i>	5 Juli 1957	103,3 MHz 94,6 MHz 93,0 MHz
2. Radio Nada FM <i>Jl. KH. Mansyur No.65A Pabian, Sumenep</i>	April 1968	102,9 MHz
3. Radio AKNS FM <i>Jl. Raya Lenteng Km.2, Kecamatan Batuan</i>	-	98,2 MHz
4. Radio UNIJA FM <i>UNIJA Sumenep Jl. Raya Sumenep-Pamekasan</i>	-	107,2 MHz
5. Radio MADU FM <i>Jl. Adhirasa Kav. 15 Perum Bumi Sumekar Asri Kolor, Sumenep</i>	-	88,7 MHz
6. Radio NUSA FM <i>Kantor PCNU Sumenep Jl. Trunojoyo No. 295 Ds. Gedungan Kec. Batuan</i>	2005	96,2 MHz

Sumber : Dinas Informasi dan Komunikasi Kabupaten Sumenep  
Source : *Information and Communication Service of Sumenep Regency*



Tabel/Table 2.4.2  
 Frekuensi Kegiatan Penerangan Menurut Jenis Kegiatan per Bulan  
 di Kabupaten Sumenep  
*Frequency of Information Activity by Type Monthly  
 in The Sumenep Regency*  
 2018

Bulan <i>Month</i>	Pemutaran Film	Selebaran/ Buletin (expl)	Pertunjukan Rakyat
(1)	(3)	(4)	(5)
01. Januari/ <i>January</i>	2 kali	700 expl	-
02. Pebruari/ <i>February</i>	2 kali	700 expl	-
03. Maret/ <i>March</i>	2 kali	700 expl	-
04. April/ <i>April</i>	2 kali	700 expl	-
05. Mei/ <i>May</i>	2 kali	700 expl	1 kali
06. Juni/ <i>June</i>	2 kali	700 expl	-
07. Juli/ <i>July</i>	2 kali	700 expl	-
08. Agustus/ <i>August</i>	2 kali	700 expl	2 kali
09. September/ <i>September</i>	2 kali	700 expl	-
10. Oktober/ <i>October</i>	2 kali	700 expl	1 kali
11. Nopember/ <i>November</i>	2 kali	700 expl	-
12. Desember/ <i>December</i>	2 kali	700 expl	-

Sumber : Dinas Informasi dan Komunikasi Kabupaten Sumenep

Source : *Information and Communication Service of Sumenep Regency*

Tabel/Table 2.4.2  
Lanjutan/Continued

Bulan <i>Month</i>	Pameran	Penerangan Terpadu	Siaran Keliling	Siaran Radio
(1)	(6)	(7)	(8)	(9)
01. Januari/ <i>January</i>	-	-	2 kali	-
02. Pebruari/ <i>February</i>	-	-	4 kali	-
03. Maret/ <i>March</i>	-	-	3 kali	-
04. April/ <i>April</i>	-	-	1 kali	-
05. Mei/ <i>May</i>	-	-	1 kali	-
06. Juni/ <i>June</i>	-	-	2 kali	-
07. Juli/ <i>July</i>	-	-	3 kali	-
08. Agustus/ <i>August</i>	-	-	4 kali	-
09. September/ <i>September</i>	-	-	3 kali	-
10. Oktober/ <i>October</i>	-	-	2 kali	-
11. Nopember/ <i>November</i>	1 kali	-	1 kali	-
12. Desember/ <i>December</i>	10 kali	-	4 kali	-

Sumber : Dinas Informasi dan Komunikasi Kabupaten Sumenep

Source : Information and Communication Service of Sumenep Regency

Tabel 2.5.1  
Rekapitulasi Jumlah Perkara di Kabupaten Sumenep  
2018

Perkara Pidana	Biasa	Singkat	Keterangan
(1)	(2)	(3)	(4)
01. Sisa Tahun 2017	65	-	Sisa Perk. Biasa Th 2018 : 57 perkara
02. Masuk dalam tahun 2018	382	4	Sisa Perk. Singkat : - perkara
03. Putus	386	4	
04. Terdakwa / Jaksa Menerima	353	-	
05. Terdakwa / Jaksa Minta Banding	31	-	Banding dicabut : - perkara
06. Terdakwa / Jaksa Minta Kasasi	1	-	Kasus dicabut : - perkara
07. PK (Peninjauan Kembali)	-	-	Kasasi ditolak : - perkara
08. Terdakwa Minta Grasi	-	-	

Sumber : Pengadilan Negeri Kabupaten Sumenep

Source : *Civil Court of Sumenep Regency*

Tabel/Table 2.5.1  
Lanjutan/Continued

Pidana Cepat/Ringan/Lalu Lintas	Jumlah	Keterangan
(1)	(2)	(3)
01. Sisa Tahun 2017	-	
02. Masuk dalam tahun 2018	19.749	Perkara pidana cepat dengan rincian sebagai berikut :
03. Putus	19.749	- Ringan/Tipiring : 49 perkara
04. Kasasi	-	- Lalu Lintas : 19.749 perkara
05. Grasi	-	
Perkara Perdata Permohonan	Jumlah	Keterangan
(1)	(2)	(3)
01. Sisa Tahun 2017	4	-
02. Masuk dalam tahun 2018	49	- Dicabut : 8 perkara - Sisa tahun 2017 : 3 perkara
03. Putus	45	

Sumber : Pengadilan Negeri Kabupaten Sumenep

Source : Civil Court of Sumenep Regency

Tabel/Table 2.5.1  
Lanjutan/Continued

Perkara Perdata Gugatan	Biasa	Keterangan
(1)	(2)	(4)
01. Sisa Tahun 2017	4	
02. Masuk dalam tahun 2018	27	
03. Putus	19	
04. Para Pihak Menerima	11	No. Urut 2 perkara masuk 2018
05. Para Pihak Minta Banding	6	Dicabut : 2 perkara Sisa tahun 2017 : 10 perkara
06. Para Pihak Minta Kasasi	5	
07. PK (Peninjauan Kembali)	1	
08. Dilaksanakan	-	

Sumber : Pengadilan Negeri Kabupaten Sumenep

Source : *Civil Court of Sumenep Regency*

Tabel/Table 2.5.8  
 Banyaknya Perkara di Pengadilan Agama Kabupaten Sumenep  
*Number of Cases Received and Has Been Sentenced  
 in Relegius Court of Sumenep Regency  
 2018*

Bulan Month	Perkara/Cases			Dicabut Abrogate	Gugur Aborted	Ditolak Rejected
	Sisa bulan lalu Remain from last month	Baru New Registered	Jumlah Total			
(1)	(2)	(3)	(4)	(5)	(6)	(7)
01. Januari/ January	255	217	472	10	0	0
02. Februari/ February	311	153	464	7	0	0
03. Maret/ March	298	137	435	5	1	1
04. April/ April	289	246	535	6	2	0
05. Mei/ Mei	377	132	509	8	4	5
06. Juni/ June	246	76	322	3	1	0
07. Juli/ July	257	187	444	7	1	0
08. Agustus/ August	290	203	493	4	0	0
09. September/ September	321	205	526	4	0	0
10. Oktober/ October	341	235	576	5	2	2
11. Nopember/ November	325	280	605	6	1	0
12. Desember/ December	376	73	449	4	20	1
Jumlah Total	255	2.144	5.830	69	32	9

Sumber : Pengadilan Agama Kabupaten Sumenep  
 Source : Civil of Religious Affairs, Sumenep Regency

Tabel/Table 2.5.9  
 Banyaknya Perkara Menurut Jenis Perkara dan Keputusan  
 di Pengadilan Agama Kabupaten Sumenep  
*Number of Cases Received and Has Been Sentenced  
 in Relegius Court of Sumenep Regency*  
 2018

Jenis Perkara <i>Kind of Cases</i>	Keputusan/ <i>Dicision</i>	
	Diterima <i>Received</i>	Diputus <i>Sentenced</i>
(1)	(2)	(3)
1. Izin Poligami	4	4
2. Pencegahan perkawinan	-	-
3. Penolakan perkawinan	-	-
4. Pembatalan perkawinan	-	-
5. Kelalaian atas kewajiban suami isteri	-	-
6. Cerai talak	625	593
7. Cerai gugat	894	931
8. Harta bersama	4	1
9. Penguasaan anak	2	1
10. Nafkah oleh ibu	-	-
11. Hak-hak bekas isteri	-	-
12. Pengesahan anak	-	-
13. Pencabutan kekuasaan orang tua	-	-
14. Perwalian	2	1
15. Pencabutan kekuasaan wali	-	-
16. Penunjukan orang lain	-	-
17. Ganti rugi terhadap orang lain	-	-
18. Asal usul anak	3	3
19. Penolakan kawin campur	-	-
20. Isbat Nikah	503	469
21. Izin kawin	-	-
22. Dispensai kawin	48	48
23. Wali Adlol	12	13
24. Ekonomi Syari'ah	-	-
25. Kewarisan	-	1
26. Wasiat	-	-
27. Hibah	3	1
28. Wakaf	-	-

Sumber : Pengadilan Agama Kabupaten Sumenep

Source : *Civil of Religious Affairs, Sumenep Regency*

Tabel/Table 2.5.9  
Lanjutan/ Continued

Jenis Perkara <i>Kind of Cases</i>	Keputusan/ <i>Dicision</i>	
	Diterima <i>Received</i>	Diputus <i>Sentenced</i>
(1)	(2)	(3)
29. Zakat/Infaq/Shodaqoh	-	-
30. P3HP/Penetapan Ahli Waris	19	14
31. Lain-lain	19	18
Jumlah <i>Total</i>	2.412	2.242

Sumber : Pengadilan Agama Kabupaten Sumenep

Source : *Civil of Religious Affairs, Sumenep Regency*



Tabel/Table 2.5.10

Banyaknya Perkara yang Diputus oleh Pengadilan Agama Kabupaten Sumenep  
*Number of Cases Sentenced by Religious Court of Sumenep Regency*  
 2018

Jenis Perkara <i>Kind of Cases</i>	Bulan / Month					
	Jan	Feb	Mrt	Apr	Mei	Jun
(1)	(2)	(3)	(4)	(5)	(6)	(7)
1. Sisa Bulan Sebelumnya	255	311	298	289	377	246
2. Perkara yang Diterima	217	153	137	246	132	76
3. Jumlah Perkara Awal	472	464	435	535	509	322
4. Dicabut	10	7	5	6	8	3
5. Perkara yang Diputus	151	159	146	158	263	62
6. Ditolak	-	-	1	-	5	-
7. Tidak Diterima	3	3	-	8	1	2
8. Dicoret dari Register/Digugurkan	-	1	1	2	6	1
9. Sisa Akhir Bulan	311	298	289	385	246	257
10. Banding	-	-	-	-	1	-
11. Kasasi	-	1	-	1	-	-
12. Peninjauan Kembali	-	-	-	-	-	-

Sumber : Pengadilan Agama Kabupaten Sumenep

Source : *Religious Court of Sumenep regency*

Tabel/Table 2.5.10  
Lanjutan/ Continued

Jenis Perkara <i>Kind of Cases</i>	Bulan / Month					
	Jul	Agt	Sep	Okt	Nop	Des
(1)	(8)	(9)	(10)	(11)	(12)	(13)
1. Sisa Bulan Sebelumnya	257	290	321	341	325	376
2. Perkara yang Diterima	187	203	205	235	280	73
3. Jumlah Perkara Awal	444	493	526	576	605	449
4. Dicabut	7	4	4	5	6	4
5. Perkara yang Diputus	154	172	185	251	227	314
6. Ditolak	-	-	-	2	-	1
7. Tidak Diterima	4	5	4	7	2	4
8. Dicoret dari Register	2	1	1	2	3	22
9. Sisa Akhir Bulan	290	341	341	325	376	135
10. Banding	-	-	-	2	-	1
11. Kasasi	-	-	-	-	-	-
12. Peninjauan Kembali	-	-	-	-	-	-

Sumber : Pengadilan Agama Kabupaten Sumenep

Source : Religious Court of Sumenep Regency

Tabel/Table 2.5.11  
 Banyaknya Perceraian Menurut Penyebabnya diKabupaten Sumenep  
*Number of Cases Sentenced by Religious Court of Sumenep Regency*  
 2018

Jenis Perkara <i>Kind of Cases</i>	Bulan / Month					
	Jan	Feb	Mrt	Apr	Mei	Jun
(1)	(2)	(3)	(4)	(5)	(6)	(7)
Zina	-	-	-	-	-	1
Mabuk	-	-	-	1	-	-
Madat	-	-	-	-	-	-
Judi	-	-	-	1	-	-
Meninggalkan Satu pihak	-	7	3	8	8	3
Dihukum Penjara	-	-	-	-	-	-
Poligami	-	-	-	-	-	1
Kekerasan Dalam Ruta	-	-	1	5	5	2
Cacat badan	-	-	-	-	-	-
Perselisihan terus menerus	106	133	134	77	105	57
Kawin Paksa	-	-	-	-	2	-
Murtad	-	-	-	-	2	-
Ekonomi	-	-	1	3	9	7
Lain lain	-	-	-	-	-	-

Sumber : Pengadilan Agama Kabupaten Sumenep

Source : *Religious Court of Sumenep regency*

Tabel/Table 2.5.11  
Lanjutan/ Continued

Jenis Perkara <i>Kind of Cases</i>	Bulan / Month					
	Jul	Agt	Sep	Okt	Nop	Des
(1)	(8)	(9)	(10)	(11)	(12)	(13)
1. Poligami Tidak Sehat	-	-	-	-	-	-
2. Krisis Akhlak	2	1	-	-	-	-
3. Cemburu	-	-	-	-	-	-
4. Kawin Paksa	-	-	-	-	-	-
5. Ekonomi	16	9	11	19	1-	22
6. Tidak ada Tanggung Jawab	-	-	1	-	-	2
7. Kawin di Bawah Umur	1	3	-	3	1	3
8. Kekejaman Jasmani	6	8	-	-	-	-
9. Kekejaman Mental	-	-	-	-	-	-
10. Dihukum	93	51	74	94	93	105
11. Cacat Biologis	1	1	2	4	1	4
12. Politis	-	-	-	-	-	-
13. Gangguan Pihak Ketiga	12	6	15	2-	6	7
14. Tidak ada Keharmonisan	-	-	-	-	-	-
15. Lain-lain	-	-	-	-	-	-

Sumber : Pengadilan Agama Kabupaten Sumenep

Source : *Religious Court of Sumenep Regency*

Tabel/Table 2.5.12  
 Banyaknya Narapidana dan Tahanan Menurut Jenis Kejahatan  
 di Kabupaten Sumenep  
*Prisoners and Detainees by Kind of Crime in The Sumenep Regency*  
 2017-2018

Jenis Kejahatan <i>Kind of Crime</i>	Narapidana <i>Prisoners</i>		Tahanan <i>Detainees</i>	
	2017	2018	2017	2018
(1)	(2)	(3)	(4)	(5)
1. Politik/ <i>Politics</i>	-	-	-	-
2. Terhadap Kepala Negara/ Against the President	-	-	-	-
3. Ketertiban/Public Order	2	5	7	11
4. Pembakaran/Arson	-	-	-	-
5. Penyuapan/Bribery	-	-	-	-
6. Pemalsuan Mata Uang/Money Counterfeiting	-	-	-	-
7. Surat dan Materai/ Document and Seal Counterfeiting	-	-	-	-
9. Kesusilaan/Prostitution	2	4	2	4
10. Perjudian/Gambling	47	39	53	32
11. Penculikan/Abduction	2	1	1	3
12. Pembunuhan/Murder	6	9	7	10
13. Penganiayaan/Torture	38	35	41	27
14. Kealpaan/Shortcomings	-	-	-	2
15. Pencurian/Robbery	44	67	53	72
16. Pemerasan/Blackmail	-	-	-	2
17. Ponggelapan/Fraud	1	2	4	5
18. Penipuan/Embezzlement	1	2	-	5
19. Perusakan/Destruction	-	-	-	1
20. Jabatan/Functionary	-	-	-	-
21. Penadahan/Fence	30	23	21	9
22. Narkotik/Narcotic	64	90	81	113
23. Ekonomi/Economy	-	-	-	-
24. Pelanggaran/Violation	14	19	15	21
25. Pelanggaran Tilang/Traffic Violation	-	-	-	-

Sumber : Rumah Tahanan Negara Kabupaten Sumenep

Source : *State Prison of Sumenep Regency*

Tabel/Table 2.5.11  
Lanjutan/ Continued

Jenis Kejahatan <i>Kind of Crime</i>	Narapidana <i>Prisoners</i>		Tahanan <i>Detainees</i>	
	2017	2018	2017	2018
(1)	(2)	(3)	(4)	(5)
26. Senjata Tajam	12	22	20	21
27. Korupsi	9	5	3	7
28. Kehutanan	-	-	17	7
29. Perampokan	1	8	7	4
30. Kekerasan Dalam Rumah Tangga	-	3	1	2
31. Migas	-	-	-	-
32. Perlindungan anak dan perempuan	16	15	12	20
33. Pencurian dengan kekerasan	-	-	-	-
34. Perikanan	-	7	1	8
35. Lainnya	7	24	2	9
Jumlah / Total	296	380	331	393

Sumber : Rumah Tahanan Negara Kabupaten Sumenep

Source : State Prison of Sumenep Regency

Tabel/Table 2.5.12  
 Banyaknya Narapidana dan Tahanan Menurut Jenis Kelamin  
 di Kabupaten Sumenep  
*Number of Prisoners and Detainees by Sex  
 in The Sumenep Regency*  
 2018

Bulan <i>Month</i>	Narapidana <i>Prisoners</i>			Tahanan <i>Detainees</i>		
	Laki2 <i>Male</i>	Prmp <i>Female</i>	Jumlah <i>Total</i>	Laki2 <i>Male</i>	Prmp <i>Female</i>	Jumlah <i>Total</i>
(1)	(2)	(3)	(4)	(5)	(6)	(7)
1. Januari/ <i>January</i>	112	3	115	130	3	133
2. Pebruari/ <i>February</i>	131	3	134	120	3	123
3. Maret/ <i>March</i>	136	3	139	121	4	125
4. April/ <i>April</i>	150	2	152	102	4	106
5. Mei/ <i>May</i>	139	2	141	99	5	104
6. Juni/ <i>June</i>	144	-	144	93	8	101
7. Juli/ <i>July</i>	141	-	141	104	9	113
8. Agustus/ <i>August</i>	146	2	148	128	13	141
9. September/ <i>September</i>	146	2	148	124	14	138
10. Oktober/ <i>October</i>	163	5	168	98	14	112
11. Nopember/ <i>November</i>	160	5	165	106	12	118
12. Desember/ <i>December</i>	166	6	172	111	11	122

Sumber : Rumah Tahanan Negara Kabupaten Sumenep  
 Source : *State Prison of Sumenep Regency*

Tabel/Table 2.5.13  
 Tambahan Narapidana Anak Umur 21 Tahun Ke Bawah Menurut  
 Jenis Kejahatan di Kabupaten Sumenep  
*Additional Prisoner Under 21 Years Old by Type Of Crime Committed  
 in The Sumenep Regency*  
 2017 – 2018

Jenis Kejahatan <i>Kind of Crime</i>	2017	2018
(1)	(3)	(4)
1. Politik/ <i>Politics</i>	-	-
2. Terhadap Kepala Negara/ <i>Against the President</i>	-	-
3. Ketertiban/ <i>Public Order</i>	-	-
4. Pembakaran/ <i>Arson</i>	-	-
5. Penyuapan/ <i>Bribery</i>	-	-
6. Pemalsuan Mata Uang/ <i>Money Counterfeiting</i>	-	-
7. Surat dan Materai/ <i>Document and Seal Counterfeiting</i>	-	-
8. Document and Seal Counterfeting	-	-
9. Kesusilaan/ <i>Morally Offense</i>	-	1
10. Perjudian/ <i>Gambling</i>	1	-
11. Penculikan/ <i>Kidnapping</i>	-	1
12. Pembunuhan/ <i>Murder</i>	1	-
13. Penganiayaan/ <i>Oppressive</i>	3	3
14. Kealpaan/ <i>Shortcomings</i>	-	-
15. Pencurian/ <i>Robbery</i>	4	15
16. Pemerasan/ <i>Blackmail</i>	-	-
17. Penggelapan/ <i>Embezzlement</i>	-	1
18. Penipuan/ <i>Swindle</i>	-	-
19. Perusakan/ <i>Destruction</i>	-	-
20. Jabatan/ <i>Position</i>	-	-
21. Penadahan/ <i>Fence</i>	3	4
22. Narkotik/ <i>Narcotic</i>	7	4
23. Ekonomi/ <i>Economy</i>	-	-
24. Pelanggaran/ <i>Violation</i>	2	2
25. Pelanggaran/Tilang/ <i>Traffic Violation</i>	-	-

Sumber : Rumah Tahanan Negara Kabupaten Sumenep  
 Source : *State Prison of Sumenep Regency*



Tabel/Table 2.5.13  
Lanjutan/ Continued

Jenis Kejahatan <i>Kind of Crime</i>	2016	2017	2018
(1)	(2)	(3)	(4)
26. Senjata Tajam	-	5	-
27. Korupsi	-	-	-
28. Kehutanan	-	-	-
29. Perampokan	-	1	-
30. Kekerasan Dalam Rumah Tangga	-	-	-
31. Perlindungan anak	6	-	6
32. Lain-lain	-	5	-
Jumlah <i>Total</i>	-	26	37

Sumber : Rumah Tahanan Negara Kabupaten Sumenep

Source : *State Prison of Sumenep Regency*

Tabel/Table 2.5.14

Banyaknya Narapidana Berdasarkan Putusan Pengadilan Menurut Lama Dipenjara/Dikurung dan Jenis Kelamin di Kabupaten Sumenep  
*Number of Prisoner by Has Been Impression for a Long Time and sex in The Sumenep Regency*  
 2018

Lama Dipenjara/Dikurung/ <i>Has Been Impresion</i>	Laki-Laki/ <i>Male</i>	Perempuan/ <i>Female</i>	Jumlah/ <i>Total</i>
(1)	(2)	(3)	(4)
<b>Dipenjara :</b>			
1. Seumur Hidup/ <i>Everlasting</i>	-	-	-
2. Lebih dari 5 Tahun/ <i>Mor than 5 year</i>	36	1	37
3. 1-5 Tahun/ <i>1-5 Year</i>	115	9	124
4. Kurang dari 1 Tahun/ <i>Less Than 1 year</i>	196	17	213
Jumlah/ <i>Total</i>	347	27	374
<b>Dikurung :</b>			
5. Dewasa/ <i>Adult</i>	8	1	9
6. Pemuda/ <i>Youth</i>	2	-	2
7. Anak -anak/ <i>Children</i>	-	-	-
Jumlah <i>Total</i>	10	1	11

Sumber : Rumah Tahanan Negara Kabupaten Sumenep  
*Source : State Prison of Sumenep Regency*

## **PENDUDUK**

Penduduk di Kabupaten Sumenep pada tahun 2018 mencapai 1.085.227 jiwa, yang terdiri laki-laki sebanyak 516.322 jiwa dan perempuan sebanyak 568.905 jiwa. Dengan luas wilayah sekitar 2.093,47 Km<sup>2</sup>, setiap Km<sup>2</sup> ditempati penduduk sebanyak 518 orang pada tahun 2018. Kepadatan penduduk tertinggi di Kecamatan Kota Sumenep disusul Kecamatan Kalianget.

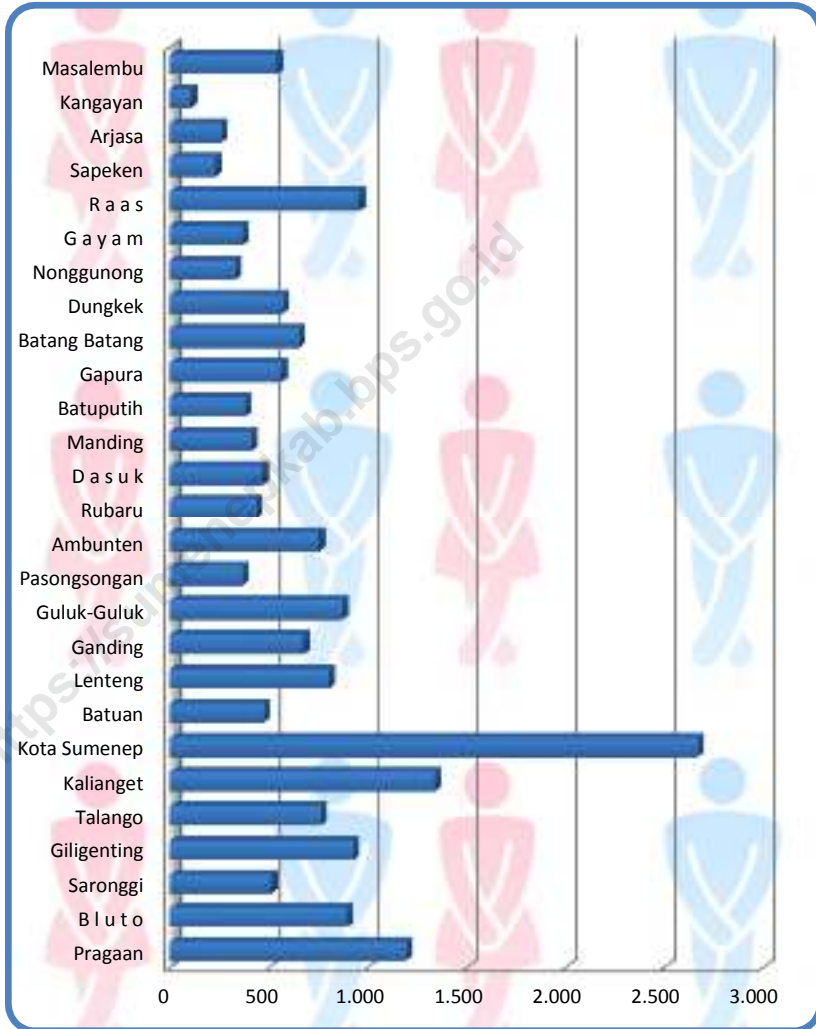
Jumlah penduduk perempuan lebih banyak dibanding dengan jumlah penduduk laki-laki. Seperti ditunjukkan pada tabel 3.1.2, Rasio jenis kelamin sebesar 93,36, artinya terdapat sekitar 93 penduduk laki-laki diantara 100 penduduk perempuan.

## **POPULATION**

*The Population of Sumenep Regency the year 2018 was 1.085.227 people, consisting of 516.322 males and 568.905 females. With an area of about 2093.47 Km<sup>2</sup>, each occupied by a population of 518 Km<sup>2</sup> by the year 2018. Amount of population in the District consisting Kota Sumenep district and district of Kalianget District.*

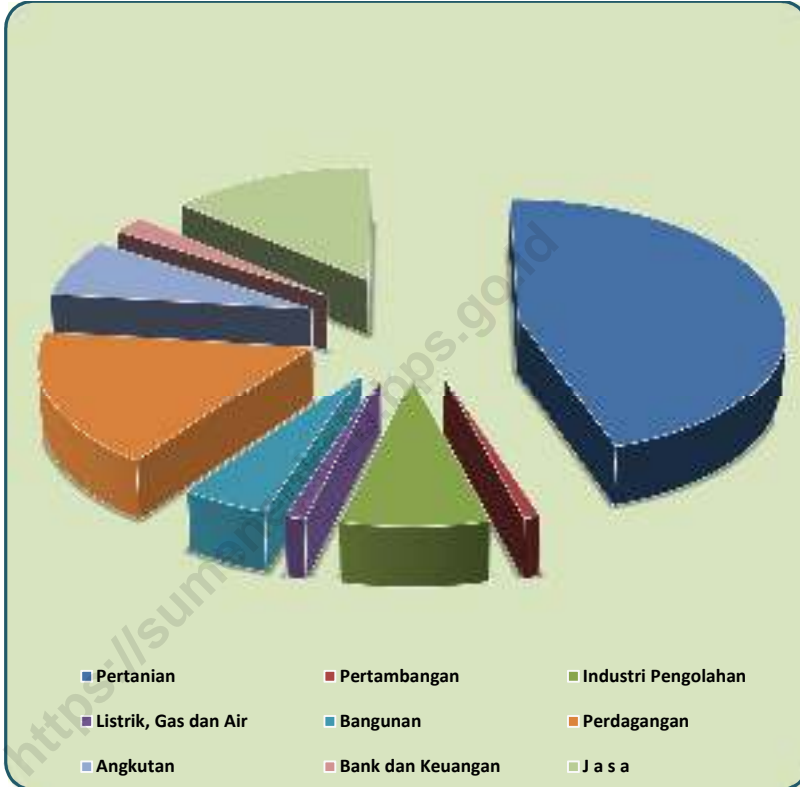
*The ratio of gender of Sumenep population was 93,36 (tables 3.1.2). It means that every 100 females there were 93 male.*

**Gambar/Picture 3.1**  
 Kepadatan Penduduk Per Km<sup>2</sup> Menurut Kecamatan  
 di Kabupaten Sumenep  
*Population Density Per Km<sup>2</sup> by District in The Sumenep Regency*  
 2018



Sumber : Badan Pusat Statistik Kab. Sumenep  
 Source : *Statistic of Sumenep Regency*

**Gambar/Picture 3.2**  
Jumlah Kesempatan Kerja Menurut Lapangan Usaha  
di Kabupaten Sumenep  
*Number of Requested Job by Industrial Origin  
in The Sumenep Regency*  
2018



Sumber : Dinas Tenaga Kerja dan **Transmigrasi Kabupaten Sumenep**  
**Source : *Manpower and Transmigration Service of Sumenep Regency***

Tabel/Table 3.1.1  
 Banyaknya Penduduk dan Rumah Tangga Menurut Kecamatan  
 di Kabupaten Sumenep  
*Number of Population and Household by Districts in The Sumenep Regency  
 2018*

Kecamatan <i>District</i>	Penduduk/ <i>Population</i>			Jumlah KK
	Laki-Laki <i>Male</i>	Perempuan <i>Female</i>	Jumlah <i>Total</i>	
(1)	(2)	(3)	(4)	(5)
010 Pragaan	32.731	34.354	67.085	20.875
020 Bluto	23.897	25.014	48.911	14.850
030 Saronggi	18.278	20.006	38.284	12.415
040 Giligenting	11.668	12.851	24.519	7.525
050 Talango	18.908	21.163	40.071	12.498
060 Kalianget	21.356	22.738	44.094	15.085
070 Kota Sumenep	38.635	40.730	79.365	24.205
071 Batuan	6.587	6.862	13.449	4.213
080 Lenteng	31.145	33.140	64.285	18.686
090 Ganding	18.342	19.339	37.681	10.430
100 Guluk-Guluk	25.145	26.450	51.595	13.631
110 Pasongsongan	25.878	26.324	52.202	13.932
120 Ambunten	19.727	21.694	41.421	13.344
130 Rubaru	19.959	21.199	41.158	10.747
140 Dasuk	14.985	15.933	30.918	9.492
150 Manding	14.971	16.060	31.031	8.943
160 Batuputih	21.423	23.241	44.664	14.174
170 Gapura	18.710	20.178	38.888	12.341
180 Batang Batang	26.948	28.862	55.810	18.023
190 Dungkek	17.197	18.887	36.084	12.910
200 Nonggunong	6.660	7.048	13.708	5.198
210 Gayam	15.877	17.228	33.105	12.219
220 Raras	17.172	17.845	35.017	11.337
230 Sapeken	23.858	24.007	47.865	14.001
240 Arjasa	37.447	37.740	75.187	25.084
241 Kangayan	11.207	11.488	22.695	7.924
250 Masalembu	11.453	11.649	23.102	6.964
<b>Jumlah/Total</b>	<b>550.164</b>	<b>582.030</b>	<b>1.132.194</b>	<b>351.046</b>

Sumber : Dinas Kependudukan dan Pencatatan Sipil Kab. Sumenep

Tabel/Table 3.1.2  
 Banyaknya Penduduk Menurut Kecamatan dan Rasio Jenis Kelamin  
 di Kabupaten Sumenep  
*Population by Districts and Sex Ratio in The Sumenep Regency*  
 2018

Kecamatan <i>District</i>	Penduduk/ <i>Population</i>			Rasio Jenis Kelamin <i>Sex Ratio</i>
	Laki-Laki <i>Male</i>	Perempuan <i>Female</i>	Jumlah <i>Total</i>	
(1)	(2)	(3)	(4)	(5)
010 Pragaan	32.731	34.354	67.085	95,28
020 Bluto	23.897	25.014	48.911	95,53
030 Saronggi	18.278	20.006	38.284	91,36
040 Giligenting	11.668	12.851	24.519	90,79
050 Talango	18.908	21.163	40.071	89,34
060 Kalianget	21.356	22.738	44.094	93,92
070 Kota Sumenep	38.635	40.730	79.365	94,86
071 Batuan	6.587	6.862	13.449	95,99
080 Lenteng	31.145	33.140	64.285	93,98
090 Ganding	18.342	19.339	37.681	94,84
100 Guluk-Guluk	25.145	26.450	51.595	95,07
110 Pasongsongan	25.878	26.324	52.202	98,31
120 Ambunten	19.727	21.694	41.421	90,93
130 Rubaru	19.959	21.199	41.158	94,15
140 Dasuk	14.985	15.933	30.918	94,05
150 Manding	14.971	16.060	31.031	93,22
160 Batuputih	21.423	23.241	44.664	92,18
170 Gapura	18.710	20.178	38.888	92,72
180 Batang Batang	26.948	28.862	55.810	93,37
190 Dungkek	17.197	18.887	36.084	91,05
200 Nonggunong	6.660	7.048	13.708	94,49
210 Gayam	15.877	17.228	33.105	92,16
220 Raras	17.172	17.845	35.017	96,23
230 Sapeken	23.858	24.007	47.865	99,38
240 Arjasa	37.447	37.740	75.187	99,22
241 Kangayan	11.207	11.488	22.695	97,55
250 Masalembu	11.453	11.649	23.102	98,32
Jumlah <i>Total</i>	<b>550.164</b>	<b>582.030</b>	<b>1.132.194</b>	<b>94,53</b>

Sumber : Dinas Kependudukan dan Pencatatan Sipil Kab. Sumenep

Tabel/Table 3.1.3  
 Banyaknya Penduduk Menurut Kecamatan dan Kewarganegaraan  
 di Kabupaten Sumenep  
*Population by District and Nationality in The Sumenep Regency*  
 2018

Kecamatan <i>District</i>	Warga Negara Indonesia		Warga Negara Asing		Jumlah <i>Total</i>	
	<i>Indonesian Citizen</i>		<i>Foreigner</i>		Laki2 <i>Male</i>	Prmpuan <i>Female</i>
	Laki2 <i>Male</i>	Prmpuan <i>Female</i>	Laki2 <i>Male</i>	Prmpuan <i>Female</i>		
(1)	(2)	(3)	(4)	(5)	(6)	(7)
010 Pragaan	32.731	34.354	-	-	32.731	34.354
020 Bluto	23.897	25.014	-	-	23.897	25.014
030 Saronggi	18.278	20.006	-	-	18.278	20.006
040 Giligenting	11.668	12.851	-	-	11.668	12.851
050 Talango	18.908	21.163	-	-	18.908	21.163
060 Kalianget	21.356	22.738	-	-	21.356	22.738
070 Kota Sumenep	38.635	40.730	-	-	38.635	40.730
071 Batuan	6.587	6.862	-	-	6.587	6.862
080 Lenteng	31.145	33.140	-	-	31.145	33.140
090 Ganding	18.342	19.339	-	-	18.342	19.339
100 Guluk-Guluk	25.145	26.450	-	-	25.145	26.450
110 Pasongsongan	25.878	26.324	-	-	25.878	26.324
120 Ambunten	19.727	21.694	-	-	19.727	21.694
130 Rubaru	19.959	21.199	-	-	19.959	21.199
140 Dasuk	14.985	15.933	-	-	14.985	15.933
150 Manding	14.971	16.060	-	-	14.971	16.060
160 Batuputih	21.423	23.241	-	-	21.423	23.241
170 Gapura	18.710	20.178	-	-	18.710	20.178
180 Batang Batang	26.948	28.862	-	-	26.948	28.862
190 Dungkek	17.197	18.887	-	-	17.197	18.887
200 Nonggunong	6.660	7.048	-	-	6.660	7.048
210 Gayam	15.877	17.228	-	-	15.877	17.228
220 Raras	17.172	17.845	-	-	17.172	17.845
230 Sapeken	23.858	24.007	-	-	23.858	24.007
240 Arjasa	37.447	37.740	-	-	37.447	37.740
241 Kangayan	11.207	11.488	-	-	11.207	11.488
250 Masalembu	11.453	11.649	-	-	11.453	11.649
<b>Jumlah/Total</b>	<b>550.164</b>	<b>582.030</b>	-	-	<b>550.164</b>	<b>582.030</b>

Sumber : Dinas Kependudukan dan Pencatatan Sipil Kab. Sumenep



Tabel/Table 3.1.4  
Kepadatan Penduduk dan Rumah Tangga Menurut Kecamatan  
di Kabupaten Sumenep  
*Population and Houshold Density By District in The Sumenep Regency*  
2018

Kecamatan <i>District</i>	Luas <i>Area</i>	Penduduk <i>Population</i>	Rumah Tangga <i>Household</i>	Kepadatan Penduduk <i>Population Density</i>
(1)	(2)	(3)	(4)	(5)
010 Pragaan	57,84	67.085	20.875	1,160
020 Bluto	51,28	48.911	14.850	954
030 Saronggi	67,71	38.284	12.415	565
040 Giligenting	30,32	24.519	7.525	809
050 Talango	50,27	40.071	12.498	797
060 Kalianget	30,19	44.094	15.085	1,461
070 Kota Sumenep	27,84	79.365	24.205	2,851
071 Batuan	27,1	13.449	4.213	496
080 Lenteng	71,41	64.285	18.686	900
090 Ganding	53,97	37.681	10.430	698
100 Guluk-Guluk	59,57	51.595	13.631	866
110 Pasongsongan	119,03	52.202	13.932	439
120 Ambunten	50,54	41.421	13.344	820
130 Rubaru	84,46	41.158	10.747	487
140 Dasuk	64,5	30.918	9.492	479
150 Manding	68,88	31.031	8.943	451
160 Batuputih	112,31	44.664	14.174	398
170 Gapura	65,78	38.888	12.341	591
180 Batang Batang	80,36	55.810	18.023	694
190 Dungkek	63,35	36.084	12.910	570
200 Nonggunong	40,08	13.708	5.198	342
210 Gayam	88,4	33.105	12.219	374
220 Raras	38,9	35.017	11.337	900
230 Sapeken	201,89	47.865	14.001	237
240 Arjasa	241,99	75.187	25.084	311
241 Kangayan	204,68	22.695	7.924	111
250 Masalembu	40,85	23.102	6.964	566
<b>Jumlah/Total</b>	<b>2.093,50</b>	<b>1.132.194</b>	<b>351.046</b>	<b>541</b>

Sumber : Dinas Kependudukan dan Pencatatan Sipil Kab. Sumenep

Tabel/Table 3.1.1  
 Banyaknya Penduduk Menurut Kecamatan  
 di Kabupaten Sumenep  
*Number of Population by Districts in The Sumenep Regency*  
 2018

Kecamatan <i>District</i>	Penduduk/ <i>Population</i>		
	Laki-Laki <i>Male</i>	Perempuan <i>Female</i>	Jumlah <i>Total</i>
(1)	(2)	(3)	(4)
010 Pragaan	34.440	36.890	71.330
020 Bluto	22.186	23.832	46.018
030 Saronggi	16.280	18.506	34.786
040 Giligenting	13.522	15.359	28.881
050 Talango	18.058	21.138	39.196
060 Kalianget	19.799	21.212	41.011
070 Kota Sumenep	36.864	39.363	76.227
071 Batuan	6.503	6.816	13.319
080 Lenteng	27.426	30.109	57.535
090 Ganding	17.614	19.107	36.721
100 Guluk-Guluk	25.126	27.308	52.434
110 Pasongsongan	21.040	22.722	43.762
120 Ambunten	17.850	20.328	38.178
130 Rubaru	17.491	19.451	36.942
140 Dasuk	14.684	15.916	30.600
150 Manding	13.673	14.915	28.588
160 Batuputih	20.333	22.519	42.852
170 Gapura	17.678	19.424	37.102
180 Batang Batang	24.927	27.630	52.557
190 Dungkek	16.804	19.434	36.238
200 Nonggunong	6.155	7.055	13.210
210 Gayam	15.111	17.259	32.370
220 Raras	18.129	19.499	37.628
230 Sapeken	23.370	24.743	48.113
240 Arjasa	30.088	35.004	65.092
241 Kangayan	10.549	11.697	22.246
250 Masalembu	10.622	11.669	22.291
Jumlah/ <i>Total</i>	516.322	568.905	1.085.227

Sumber : Badan Pusat Statistik Kab. Sumenep

Source : *Statistic of Sumenep Regency*

Tabel/Table 3.1.2  
 Banyaknya Penduduk Menurut Kecamatan dan Rasio Jenis Kelamin  
 di Kabupaten Sumenep  
*Population by Districts and Sex Ratio in The Sumenep Regency*  
 2018

Kecamatan <i>District</i>	Penduduk/ <i>Population</i>			Rasio Jenis Kelamin <i>Sex Ratio</i>
	Laki-Laki <i>Male</i>	Perempuan <i>Female</i>	Jumlah <i>Total</i>	
(1)	(2)	(3)	(4)	(5)
010 Pragaan	34.440	36.890	71.330	93,36
020 Bluto	22.186	23.832	46.018	93,09
030 Saronggi	16.280	18.506	34.786	87,97
040 Giligenting	13.522	15.359	28.881	88,04
050 Talango	18.058	21.138	39.196	85,43
060 Kalianget	19.799	21.212	41.011	93,34
070 Kota Sumenep	36.864	39.363	76.227	93,65
071 Batuan	6.503	6.816	13.319	95,41
080 Lenteng	27.426	30.109	57.535	91,09
090 Ganding	17.614	19.107	36.721	92,19
100 Guluk-Guluk	25.126	27.308	52.434	92,01
110 Pasongsongan	21.040	22.722	43.762	92,60
120 Ambunten	17.850	20.328	38.178	87,81
130 Rubaru	17.491	19.451	36.942	89,92
140 Dasuk	14.684	15.916	30.600	92,26
150 Manding	13.673	14.915	28.588	91,67
160 Batuputih	20.333	22.519	42.852	90,29
170 Gapura	17.678	19.424	37.102	91,01
180 Batang Batang	24.927	27.630	52.557	90,22
190 Dungkek	16.804	19.434	36.238	86,47
200 Nonggunong	6.155	7.055	13.210	87,24
210 Gayam	15.111	17.259	32.370	87,55
220 Raras	18.129	19.499	37.628	92,97
230 Sapeken	23.370	24.743	48.113	94,45
240 Arjasa	30.088	35.004	65.092	85,96
241 Kangayan	10.549	11.697	22.246	90,19
250 Masalembu	10.622	11.669	22.291	91,03
Jumlah <i>Total</i>	516.322	568.905	1.085.227	93,36

Sumber : Badan Pusat Statistik Kab. Sumenep

Source : *Statistic of Sumenep Regency*

Tabel/Table 3.1.3  
 Banyaknya Penduduk Menurut Kecamatan dan Kewarganegaraan  
 di Kabupaten Sumenep  
*Population by District and Nationality in The Sumenep Regency*  
 2018

Kecamatan <i>District</i>	Warga Negara Indonesia		Warga Negara Asing		Jumlah <i>Total</i>	
	<i>Indonesian Citizen</i>		<i>Foreigner</i>		Laki2 <i>Male</i>	Prmpuan <i>Female</i>
	Laki2 <i>Male</i>	Prmpuan <i>Female</i>	Laki2 <i>Male</i>	Prmpuan <i>Female</i>		
(1)	(2)	(3)	(4)	(5)	(6)	(7)
010 Pragaan	34.440	36.890	-	-	34.440	36.890
020 Bluto	22.186	23.832	-	-	22.186	23.832
030 Saronggi	16.280	18.506	-	-	16.280	18.506
040 Giligenting	13.522	15.359	-	-	13.522	15.359
050 Talango	18.058	21.138	-	-	18.058	21.138
060 Kalianget	19.799	21.212	-	-	19.799	21.212
070 Kota Sumenep	36.864	39.363	-	-	36.864	39.363
071 Batuan	6.503	6.816	-	-	6.503	6.816
080 Lenteng	27.426	30.109	-	-	27.426	30.109
090 Ganding	17.614	19.107	-	-	17.614	19.107
100 Guluk-Guluk	25.126	27.308	-	-	25.126	27.308
110 Pasongsongan	21.040	22.722	-	-	21.040	22.722
120 Ambuntan	17.850	20.328	-	-	17.850	20.328
130 Rubaru	17.491	19.451	-	-	17.491	19.451
140 Dasuk	14.684	15.916	-	-	14.684	15.916
150 Manding	13.673	14.915	-	-	13.673	14.915
160 Batuputih	20.333	22.519	-	-	20.333	22.519
170 Gapura	17.678	19.424	-	-	17.678	19.424
180 Batang Batang	24.927	27.630	-	-	24.927	27.630
190 Dungkek	16.804	19.434	-	-	16.804	19.434
200 Nonggunong	6.155	7.055	-	-	6.155	7.055
210 Gayam	15.111	17.259	-	-	15.111	17.259
220 Raras	18.129	19.499	-	-	18.129	19.499
230 Sapeken	23.370	24.743	-	-	23.370	24.743
240 Arjasa	30.088	35.004	-	-	30.088	35.004
241 Kangayan	10.549	11.697	-	-	10.549	11.697
250 Masalembu	10.622	11.669	-	-	10.622	11.669
<i>Jumlah/Total</i>	516.322	568.905	-	-	516.322	568.905

Sumber : Badan Pusat Statistik Kab. Sumenep

Source : *Statistic of Sumenep Regency*

Tabel/Table 3.1.4  
Kepadatan Penduduk dan Rumah Tangga Menurut Kecamatan  
di Kabupaten Sumenep  
*Population and Household Density By District in The Sumenep Regency*  
2018

Kecamatan <i>District</i>	Luas <i>Area</i>	Penduduk <i>Population</i>	Kepadatan Penduduk <i>Population Density</i> Per Km <sup>2</sup>
(1)	(2)	(3)	(5)
010 Pragaan	38,90	71.330	1.833,68
020 Bluto	67,71	46.018	679,63
030 Saronggi	27,10	34.786	1.283,62
040 Giligenting	50,54	28.881	571,45
050 Talango	204,68	39.196	191,50
060 Kalianget	64,50	41.011	635,83
070 Kota Sumenep	80,36	76.227	948,57
071 Batuan	50,27	13.319	264,95
080 Lenteng	112,31	57.535	512,29
090 Ganding	59,57	36.721	616,43
100 Guluk-Guluk	119,03	52.434	440,51
110 Pasongsongan	40,08	43.762	1.091,87
120 Ambunten	27,84	38.178	1.371,34
130 Rubaru	241,99	36.942	152,66
140 Dasuk	71,41	30.600	428,51
150 Manding	63,35	28.588	451,27
160 Batuputih	51,28	42.852	835,65
170 Gapura	53,97	37.102	687,46
180 Batang Batang	68,88	52.557	763,02
190 Dungkek	30,32	36.238	1.195,18
200 Nonggunong	88,40	13.210	149,43
210 Gayam	57,84	32.370	559,65
220 Raras	40,85	37.628	921,13
230 Sapeken	201,89	48.113	238,31
240 Arjasa	30,19	65.092	2.156,08
241 Kangayan	84,46	22.246	263,39
250 Masalembu	65,78	22.291	338,87
Jumlah/Total	2.093,50	1.085.227	518,38

Sumber : Badan Pusat Statistik Kab. Sumenep

Source : *Statistic of Sumenep Regency*

Tabel/Table 3.2.1  
 Banyaknya Tenaga Kerja yang Terdaftar  
 di Kabupaten Sumenep  
*Number of Manpower by Attainment Monthly  
 in The Sumenep Regency  
 2018*

Bulan Month	Pencari Kerja Terdaftar			Penempatan		
	Lk	Pr	Jumlah	Lk	Pr	Jumlah
(1)	(2)	(3)	(4)	(5)	(6)	(7)
Januari/January	9	70	79	1	62	63
Februari/February	16	25	41	4	16	20
Maret/March	16	42	58	11	38	49
April/April	85	64	149	26	27	53
Mei /Mei	17	15	32	85	76	161
Juni/June	11	27	38	2	12	14
Juli/July	62	56	118	12	7	19
Agustus/August	36	33	69	5	18	23
Sept/September	47	53	100	7	5	12
Okt/October	43	21	64	3	9	12
Nop/November	74	107	181	11	8	19
Des/December	210	196	406	19	32	51
Jumlah Total	626	709	1.335	186	310	496

Sumber : Dinas Tenaga Kerja Kabupaten Sumenep

Source : Manpower of Sumenep Regency

Tabel/Table 3.2.2  
 Persentase Angkatan Kerja dan Kesempatan Kerja  
 Menurut Tingkat Pendidikan di Kabupaten Sumenep  
*Number of Manpower, Labour Force and Requested Job by Educational  
 Attainment in The Sumenep Regency*  
 2018

Tingkat Pendidikan <i>Educational Attainment</i>	Angkatan Kerja <i>Labour Force</i>	Kesempatan Kerja <i>Job Requested</i>
(1)	(3)	(4)
Tidak Tamat SD	451.812	450.359
Sekolah Dasar	90.641	86.249
SLTP	73.613	71.368
SLTA	5.486	5.375
Sarjana Muda	4.194	3.982
Sarjana	30.275	29.520

Sumber : Dinas Tenaga Kerja Kabupaten Sumenep  
 Source : *Manpower of Sumenep Regency*

Tabel/Table 3.2.3  
 Jumlah Kesempatan Kerja Menurut Lapangan Usaha  
 di Kabupaten Sumenep  
*Number of Requested Job by Industrial Origin  
 in The Sumenep Regency  
 2018*

Lapangan Usaha <i>Industrial Origin</i>	Jumlah Kesempatan Kerja <i>Number of Requested Job</i>	Persentase <i>Percentage</i>
(1)	(2)	(3)
Pertanian/ <i>Agriculture</i>	278.814	45%
Pertambangan/ <i>Mining</i>	5.589	0,90%
Industri Pengolahan/ <i>Industry</i>	50.298	8,10%
Listrik, Gas dan Air/ <i>Electric, Gas and Water</i>	6.831	1,10%
Bangunan/ <i>Construction</i>	29.806	4,80%
Perdagangan/ <i>Trading</i>	106.185	17,10%
Angkutan/ <i>Transportation</i>	44.710	7,20%
Bank dan Keuangan/ <i>Bank and Monetary</i>	13.661	2,20%
J a s a/ <i>Service</i>	85.072	13,70%
Jumlah <i>Total</i>	620.967	100%

Sumber : Dinas Tenaga Kerja Kabupaten Sumenep

Source : *Manpower of Sumenep Regency*



Tabel/Table 3.2.4  
 Angkatan Kerja, Kesempatan Kerja dan Pencari Kerja Menurut Kecamatan  
 di Kabupaten Sumenep  
*Labour Force, Requested Job and Job Seeker in The Sumenep Regency  
 in The Sumenep Regency*  
 2018

	Kecamatan <i>District</i>	Angkatan kerja <i>Labour Force</i>	Ksmp Kerja <i>Requested Job</i>	Pengangguran	Pencari Kerja <i>Job Seeker</i>
	(1)	(2)	(3)	(4)	(5)
010	Pragaan	40.030	38.594	1.216	34
020	Bluto	27.639	26.746	840	123
030	Saronggi	22.013	21.366	669	72
040	Giligenting	16.864	16.444	513	7
050	Talango	24.526	23.775	745	128
060	Kalianget	23.090	22.400	702	4
070	Kota Sumenep	42.047	40.527	1.277	425
071	Batuan	7.253	7.246	229	25
080	Lenteng	35.638	34.396	1.083	52
090	Ganding	22.064	21.415	671	27
100	Guluk-Guluk	31.897	30.816	970	23
110	Pasongsongan	27.286	26.409	829	34
120	Ambunten	23.781	23.058	722	40
130	Rubaru	22.973	22.284	699	32
140	Dasuk	18.195	17.717	553	22
150	Manding	17.357	16.915	527	41
160	Batuputih	25.799	24.987	784	14
170	Gapura	22.543	21.874	685	36
180	Batang Batang	31.123	30.078	946	25
190	Dungkek	21.676	21.045	658	16
200	Nonggunong	7.824	7.790	248	9
210	Gayam	20.107	19.534	620	22
220	Raas	19.035	18.498	602	9
230	Sapeken	25.559	24.724	808	20
240	Arjasa	36.314	34.873	1.268	63
241	Kangayan	13.871	13.564	438	14
250	Masalembu	14.215	13.892	449	16
	Jumlah <i>Total</i>	640.718	620.967	19.751	1.335

Sumber : Dinas Tenaga Kerja Kabupaten Sumenep

Source : *Manpower of Sumenep Regency*

Tabel/Table 3.2.7  
 Banyaknya Tenaga Kerja yang Terdaftar Menurut Jenis Kelamin  
 di Kabupaten Sumenep  
 2018

Kategori Perusahaan	Jenis Kelamin/Sex		Jumlah <i>Total</i>
	Laki-laki <i>Male</i>	Perempuan <i>Female</i>	
(1)	(2)	(3)	(4)
Besar	1.976	4.835	6.831
Sedang	1.224	3.326	4.550
Kecil	6.821	11.224	18.045
<b>Jumlah/Total</b>	<b>10.021</b>	<b>19.405</b>	<b>29.426</b>

Sumber : Dinas Tenaga Kerja Kabupaten Sumenep

Source : *Manpower of Sumenep Regency*

Tabel/Table 3.2.8  
 Banyaknya Transmigran Menurut Daerah Tujuan dan Jenis Transmigrasi  
 di Kabupaten Sumenep  
*Number of Tranmigrants by Kinds of Transmigrants and Region of Destination  
 in The Sumenep Regency  
 2018*

Propinsi <i>Province</i>	Spontan Bantuan Biaya <i>Assisted self-Intention</i>		Spontan Tanpa Bantuan Biaya <i>Non Assisted self-Intention</i>	
	K K <i>Families</i>	Jiwa <i>Persons</i>	K K <i>Families</i>	Jiwa <i>Persons</i>
(1)	(2)	(3)	(4)	(5)
1 Aceh	-	-	-	-
2 Sumatera Selatan	-	-	-	-
3 Sumatera Barat	-	-	-	-
4 Riau	-	-	-	-
5 Kalimantan Barat	-	-	-	-
6 Kalimantan Tengah	-	-	-	-
7 Kalimantan Selatan	-	-	-	-
8 Kalimantan Timur	-	-	-	-
9 Sulawesi Selatan	-	-	-	-
10 Sulawesi Tenggara	-	-	-	-
11 Sulawesi Tengah	-	-	-	-
12 Jambi	-	-	-	-
13 Bengkulu	-	-	-	-
14 Maluku Utara	-	-	-	-
Jumlah <i>Total</i>		-	-	-

Sumber : Dinas Tenaga Kerja Kabupaten Sumenep  
 Source : *Manpower of Sumenep Regency*

Tabel/Table 3.2.8  
Lanjutan/Continued

Propinsi <i>Province</i>	Transmigrasi Umum <i>General Transmigration</i>		Jumlah <i>Total</i>	
	K K <i>Families</i>	Jiwa <i>Persons</i>	K K <i>Families</i>	Jiwa <i>Persons</i>
(1)	(6)	(7)	(8)	(9)
1 Aceh	-	-	-	-
2 Sumatera Selatan	-	-	-	-
3 Sumatera Barat	-	-	-	-
4 Riau	-	-	-	-
5 Kalimantan Barat	-	-	-	-
6 Kalimantan Tengah	-	-	-	-
7 Kalimantan Selatan	-	-	-	-
8 Kalimantan Timur	-	-	-	-
9 Sulawesi Selatan	-	-	-	-
10 Sulawesi Tenggara	2	6	2	6
11 Sulawesi Tengah	-	-	-	-
12 Jambi	-	-	-	-
13 Bengkulu	-	-	-	-
14 Maluku Utara	-	-	-	-
Jumlah <i>Total</i>	2	6	2	6

Sumber : Dinas Tenaga Kerja Kabupaten Sumenep

Source : *Manpower of Sumenep Regency*

Tabel/Table 3.2.9  
 Banyaknya Transmigran Menurut Daerah Asal dan Jenis Transmigrasi  
 di Kabupaten Sumenep  
*Number of Tranmigrants by Kinds of Transmigrants and Region of Origin  
 in The Sumenep Regency*  
 2018

Kecamatan <i>District</i>	Spontan Bantuan Biaya <i>Assisted self-Intention</i>		Spontan Tanpa Bantuan Biaya <i>Non Assisted self-Intention</i>	
	K K	Jiwa	K K	Jiwa
	<i>Families</i>	<i>Persons</i>	<i>Families</i>	<i>Persons</i>
(1)	(2)	(3)	(4)	(5)
010 Pragaan	-	-	-	-
020 Bluto	-	-	-	-
030 Saronggi	-	-	-	-
040 Giligenting	-	-	-	-
050 Talango	-	-	-	-
060 Kalianget	-	-	-	-
070 Kota Sumenep	-	-	-	-
071 Batuan	-	-	-	-
080 Lenteng	-	-	-	-
090 Ganding	-	-	-	-
100 Guluk-Guluk	-	-	-	-
110 Pasongsongan	-	-	-	-
120 Ambunten	-	-	-	-
130 Rubaru	-	-	-	-
140 Dasuk	-	-	-	-
150 Manding	-	-	-	-
160 Batuputih	-	-	-	-
170 Gapura	-	-	-	-
180 Batang Batang	-	-	-	-
190 Dungkek	-	-	-	-
200 Nonggunong	-	-	-	-
210 Gayam	-	-	-	-
220 Raras	-	-	-	-
230 Sapeken	-	-	-	-
240 Arjasa	-	-	-	-
241 Kangayan	-	-	-	-
250 Masalembu	-	-	-	-
Jumlah/ <i>Total</i>	-	-	-	-

Sumber : Dinas Tenaga Kerja Kabupaten Sumenep

Source : *Manpower of Sumenep Regency*

Tabel/Table 3.2.9  
Lanjutan/Continued

Kecamatan <i>District</i>	Transmigrasi Umum <i>General Transmigration</i>		Jumlah <i>Total</i>	
	KK <i>Families</i>	Jiwa <i>Persons</i>	KK <i>Families</i>	Jiwa <i>Persons</i>
	(1)	(6)	(7)	(8)
010 Pragaan	-	-	-	-
020 Bluto	-	-	-	-
030 Saronggi	2	6	2	6
040 Giligenting	-	-	-	-
050 Talango	-	-	-	-
060 Kalianget	-	-	-	-
070 Kota Sumenep	-	-	-	-
071 Batuan	-	-	-	-
080 Lenteng	-	-	-	-
090 Ganding	-	-	-	-
100 Guluk-Guluk	-	-	-	-
110 Pasongsongan	-	-	-	-
120 Ambunten	-	-	-	-
130 Rubaru	-	-	-	-
140 Dasuk	-	-	-	-
150 Manding	-	-	-	-
160 Batuputih	-	-	-	-
170 Gapura	-	-	-	-
180 Batang Batang	-	-	-	-
190 Dungkek	-	-	-	-
200 Nonggunong	-	-	-	-
-210 Gayam	-	-	-	-
220 Raras	-	-	-	-
230 Sapeken	-	-	-	-
240 Arjasa	-	-	-	-
241 Kangayan	-	-	-	-
250 Masalembu	-	-	-	-
Jumlah <i>Total</i>	2	6	2	6

Sumber : Dinas Tenaga Kerja Kabupaten Sumenep

Source : *Manpower of Sumenep Regency*

Tabel/Table 3.2.10  
 Kebutuhan Hidup Minimum dan Upah Minimum  
 Kabupaten Sumenep  
*Minimum Life Cost and Minimum Wage  
 of Regency Sumenep  
 2011 - 2018*

Tahun <i>Year</i>	Kebutuhan Hidup Minimum <i>Minimum Life Cost</i>	Upah Minimum Kabupaten <i>Minimum Regency Wage</i>
(1)	(2)	(3)
2011	868.246	785.000
2012	894.231	825.000
2013	965.000	965.000
2014	1.088.392	1.090.000
2015	1.121.520	1.253.500
2016	-	1.398.000
2017	-	1.513.335
2018	1.622.602	1.645.146

Sumber : Dinas Tenaga Kerja Kabupaten Sumenep  
*Source : Manpower of Sumenep Regency*

## SOSIAL

### I. Pendidikan

Jumlah sekolah di Kabupaten Sumenep 3.165 unit, terdiri dari sekolah TK/RA, SD/MI, SMP/MTs, SMA/SMK/MA.

Rasio murid terhadap sekolah tertinggi pada tingkat SMA/SMK/MA mencapai 141,36 artinya rata-rata SMK Negeri di Kabupaten Sumenep pada tahun 2018 menampung sekitar 141 siswa.

Jumlah Universitas/ Perguruan Tinggi di Kabupaten Sumenep sebanyak 4 unit. Dengan 10 jumlah jurusan di Universitas Wiraraja, 6 jumlah jurusan di STKIP PGRI, 6 jumlah jurusan di IDIA Pragaan, dan 6 jumlah jurusan di STIK Annuqoyah. Pada tabel 4.1.12 mengenai komposisi mahasiswa dan dosen pada masing-masing Universitas/ Perguruan Tinggi.

## SOCIAL

### I. Education

*The number of school in sumenep regency 3.165 unit, for the educational level of Kindergarten, elementary to junior and senior high school.*

*The ratio of student Vocational high school 141,63 student, it means average of SMA/SMK/MA in Sumenep in 2018 is accommodated approximately 141 students.*

*The Number of Universities / Colleges in Sumenep 4 units. By 10 number of department at the University of Wiraraja, 6 number of department in STKIP PGRI, 6 number of department in IDIA Pragaan, and 6 number of department in the STIK Annuqoyah. In table 4.1.12 of the composition of students and lecturers in each College / High school.*



## II. Kesehatan

Pada bab ini disajikan tentang perkembangan pembangunan dibidang kesehatan. Pada tahun 2018 Pemerintah Kabupaten Sumenep memiliki fasilitas kesehatan berupa 3 rumah sakit, 30 puskesmas, dan 71 pembantu puskesmas (Pustu). Keberadaan fasilitas kesehatan sudah relatif mencukupi terhadap jumlah dan persebaran penduduk.

## III. Agama

Jumlah pernikahan di Kabupaten Sumenep pada tahun 2018 sebanyak 8.885 pasangan. Sedangkan pada tahun 2018 jumlah talak sebanyak 391 pasangan, jumlah cerai sebanyak 554 pasangan, dan jumlah rujuk sebanyak 1 pasangan. Penyebab perceraian di Kabupaten Sumenep yang paling dominan adalah karena faktor ekonomi sebanyak 339 pasangan.

Banyaknya jamaah haji yang diberangkatkan dari Kabupaten Sumenep pada tahun 2018 terbanyak berasal dari Kecamatan Kota Sumenep. Sedangkan jumlah jamaah haji terendah dari Kecamatan Kangayan.

## II. Health

*In this chapter discussed the developments of health. In 2018 the Government has health facilities in the form of three hospitals, 30 publics health centers , 71 sub public health centers.The existence of health facilities is relatively adequate for the number and dispersion of the population.*

## III. Religion

*The number of married in Sumenep, in 2018 are 8.885 couples. While in 2018, the number separates (TALAK= its can divorce or reconciliation) are 391 couples , the divorced are 554 couples and the reconciliation number are 1 couples. The Causes of divorce are 339 economic factor.*

*The number of pilgrims from Sumenep in 2018, most of them came from the City District Sumenep. While the lowest number of pilgrims from Kangayan District.*


**Gambar/Picture 4.1**

Rasio Guru Terhadap Sekolah Menurut Tingkatan Sekolah  
di Kabupaten Sumenep  
*Ratio Teachers of Schools by Educational Attainment Monthly  
in The Sumenep Regency  
2018*



Sumber : Dinas Pendidikan Kabupaten Sumenep  
*Source : Education Service of Sumenep Regency*

**Gambar/Picture 4.2**  
Rasio Murid Terhadap Guru Menurut Tingkatan Sekolah  
di Kabupaten Sumenep  
*Ratio Pupils of Teachers by Educational Attainment Monthly*  
*in The Sumenep Regency*  
2018




Sumber : Dinas Pendidikan Kabupaten Sumenep  
Source : *Education Service of Sumenep Regency*

**Gambar/Picture 4.3**

Peserta KB Aktif Menurut Jenis Alat Kontrasepsi yang Digunakan  
di Kabupaten Sumenep

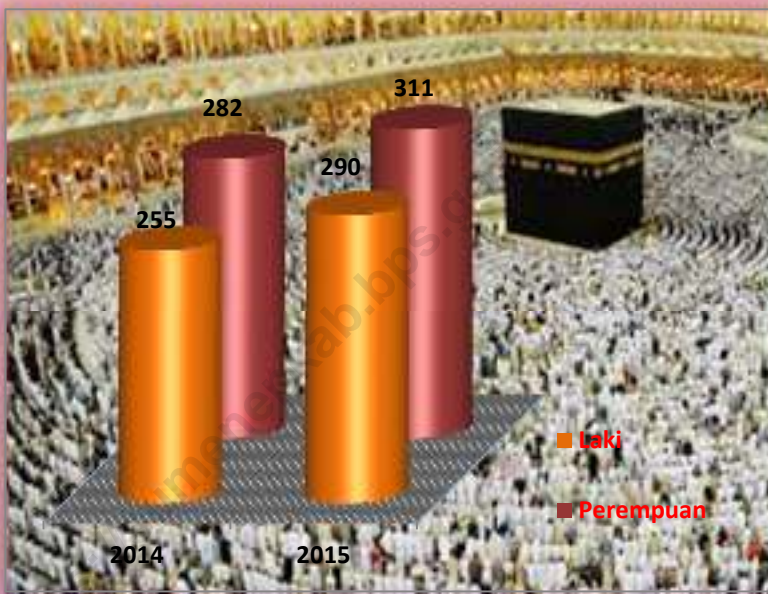
*Actif Family Planning Members by Currently Contraceptive Used  
in The Sumenep Regency  
2018*



Sumber : Dinas Pemberdayaan Perempuan, Perlindungan Anak dan Keluarga Berencana

Source : National Family Planning Coordinating Board, Sumenep Regency

**Gambar/Picture 4.4**  
Banyaknya Jamaah Haji yang Diberangkatkan di Kabupaten Sumenep  
di Kabupaten Sumenep  
*The Number of Moslems Pilgrims Embarked in Sumenep Regency*  
2018



Sumber : Kementerian Agama Kabupaten Sumenep  
Source : *Departement of Religious Affairs, Sumenep Regency*

Tabel/Table 4.1.1  
Perkembangan SD, SMP,SMU dan SMK di Kabupaten Sumenep  
*Elementary Scholl, Junior High Scholl and Senior High Scholl*  
*Development in The Sumenep Regency*  
2017-2018

Tahun Year	Sekolah School	Ruang Kelas Classroom	Murid/Pupil		Guru/Teacher	
			Laki2 Male	Prmpn Female	PNS Civil Servants	Non PNS Honorary
(1)	(2)	(3)	(4)	(5)	(6)	(7)
<b>SD</b>						
2017-2018	655	385	30.800	28.035	2.772	3.636
<b>SMP</b>						
2017-2018	190	930	11.059	10.364	715	1.510
<b>SMA</b>						
2017-2018	84	538	-	-	-	-
<b>SMK</b>						
2017-2018	66	234	-	-	-	-

Sumber : Dinas Pendidikan Kabupaten Sumenep  
Source : *Education Service of Sumenep Regency*

Tabel/Table 4.1.2

Banyaknya Sekolah, Ruang Kelas Murid dan Guru Taman Kanak-Kanak Swasta  
Menurut Kecamatan di Kabupaten Sumenep

*The Number of Schools, Classroom, Pupils and Teachers of Private Kindergarten  
by District in The Sumenep Regency*

2017/2018

Kecamatan <i>District</i>	Sekolah <i>School</i>	Ruang Kelas <i>Class- room</i>	Murid / <i>Pupils</i>			Guru / <i>Teacher</i>		
			Laki2 <i>Male</i>	Prmp <i>Female</i>	Jmlh <i>Total</i>	PNS <i>Civil Servants</i>	Non PNS <i>Honorary</i>	Jumlah <i>Total</i>
(1)	(2)	(3)	(4)	(5)	(6)	(7)	(8)	(9)
010 Pragaan	16	32	263	237	500	3	50	53
020 Bluto	40	86	415	411	826	5	120	125
030 Saronggi	25	52	372	369	741	7	70	77
040 Giligenting	6	5	56	49	105	-	2	2
050 Talango	22	45	305	305	610	1	48	49
060 Kalianget	17	40	385	353	738	3	45	48
070 Kota Sumenep	48	174	1.243	1.133	2.376	30	147	177
071 Batuan	13	26	118	132	250	2	21	23
080 Lenteng	24	43	408	349	757	1	71	72
090 Ganding	10	20	176	124	300	4	31	35
100 Guluk-Guluk	22	43	303	270	573	1	54	55
110 Pasongsongan	11	22	197	178	375	-	32	32
120 Ambunten	21	49	427	431	858	-	69	69
130 Rubaru	22	42	263	219	482	-	50	50
140 Dasuk	15	31	224	201	425	-	39	39
150 Manding	11	25	173	197	370	1	28	29
160 Batuputih	6	12	74	55	129	-	13	13
170 Gapura	18	46	354	348	702	1	57	58
180 Batang Batang	26	52	431	380	811	-	78	78
190 Dungkek	9	21	135	146	281	-	33	33
200 Nonggunong	11	20	116	81	197	-	28	28
210 Gayam	21	42	296	338	634	-	54	54
220 Raa s	7	18	101	86	187	-	9	9
230 Sapeken	11	22	125	167	292	-	48	48
240 Arjasa	21	51	610	495	1.105	-	65	65
241 Kangayan	4	9	35	37	72	-	12	12
250 Masalembu	18	25	285	264	549	-	32	32
Jumlah/ <i>Total</i>	475	1.053	7.890	7.355	15.245	59	1.306	1.365

Sumber : Dinas Pendidikan Kabupaten Sumenep

Source : *Educational Service of Sumenep Regency*

Tabel/Table 4.1.3  
 Banyaknya Sekolah, Ruang Kelas, Murid dan Guru Sekolah Dasar Negeri  
 Menurut Kecamatan di Kabupaten Sumenep  
*The Number of Schools, Classroom, Pupils and Teachers of State Primary School  
 by District in The Sumenep Regency  
 2017/2018*

Kecamatan <i>District</i>	Sekolah <i>School</i>	Ruang Kelas <i>Class- room</i>	Murid / <i>Pupils</i>			Guru / <i>Teacher</i>		
			Laki2 <i>Male</i>	Prmp <i>Female</i>	Jmlh <i>Total</i>	PNS <i>Civil Servants</i>	Non PNS <i>Honorary</i>	Jmlh <i>Total</i>
(1)	(2)	(3)	(4)	(5)	(6)	(7)	(8)	(9)
010 Pragaan	16	117	796	627	1.423	105	53	158
020 Bluto	24	161	989	879	1.868	152	104	256
030 Saronggi	26	153	1.096	973	2.069	156	141	297
040 Giligenting	13	88	641	584	1.225	72	51	123
050 Talango	21	126	924	852	1.776	126	173	299
060 Kalianget	23	170	1.667	1.517	3.184	161	190	351
070 Kota Sumenep	31	256	2.973	2.738	5.711	240	217	457
071 Batuan	7	44	322	318	640	45	54	99
080 Lenteng	22	147	911	823	1.734	143	117	260
090 Ganding	15	97	650	546	1.196	82	70	152
100 Guluk-Guluk	20	124	878	812	1.690	81	86	167
110 Pasongsongan	18	112	937	764	1.701	59	97	156
120 Ambuntan	27	153	1.179	1.145	2.324	66	154	220
130 Rubaru	23	140	624	576	1.200	71	109	180
140 Dasuk	20	118	856	759	1.615	73	95	168
150 Manding	18	115	868	902	1.770	103	100	203
160 Batuputih	18	110	715	600	1.315	43	120	163
170 Gapura	16	114	668	584	1.252	93	104	197
180 Batang Batang	30	180	1.157	1.061	2.218	102	137	239
190 Dungek	24	143	780	686	1.466	53	126	179
200 Nonggunong	13	74	377	341	718	43	32	75
210 Gayam	26	154	838	867	1.705	129	101	230
220 Raa	25	121	834	782	1.616	120	65	185
230 Sapeken	27	156	2.100	1.887	3.987	60	140	200
240 Arjasa	44	277	2.792	2.582	5.374	270	245	515
241 Kangayan	19	101	733	697	1.430	73	95	168
250 Masalembu	13	88	536	503	1.039	51	76	127
Jumlah/ <i>Total</i>	579	3.639	27.841	25.405	53.246	2.772	3.052	5.824

Sumber : Dinas Pendidikan Kabupaten Sumenep

Source : Educational Service of Sumenep Regency



Tabel/Table 4.1.5  
 Banyaknya Sekolah, Ruang Kelas, Murid dan Guru Sekolah Dasar Swasta  
 Menurut Kecamatan di Kabupaten Sumenep  
*The Number of Schools, Classroom, Pupils and Teachers of  
 Private Ementary School by District in Sumenep Regency  
 2017/2018*

Kecamatan <i>District</i>	Sekolah <i>School</i>	Ruang Kelas <i>Class- room</i>	Murid / <i>Pupils</i>			Guru / <i>Teacher</i>		
			Laki- laki <i>Male</i>	Perem- Puan <i>Female</i>	Jumlah <i>Total</i>	PNS <i>Civil Servants</i>	Non PNS <i>Honorary</i>	Jml <i>Total</i>
(1)	(2)	(3)	(4)	(5)	(6)	(7)	(8)	(9)
010 Pragaan	5	24	165	167	332	-	37	37
020 Bluto	4	22	89	88	177	-	32	32
030 Saronggi	1	6	7	8	15	-	6	6
040 Giligenting	-	-	-	-	-	-	-	-
050 Talango	4	13	140	148	288	-	40	40
060 Kalianget	1	-	44	41	85	-	6	6
070 Kota Sumenep	5	56	711	642	1.353	-	79	79
071 Batuan	-	-	-	-	-	-	-	-
080 Lenteng	4	23	146	133	279	-	36	36
090 Ganding	2	8	51	45	96	-	14	14
100 Guluk-Guluk	5	30	170	167	337	-	36	36
110 Pasongsongan	5	21	197	119	316	-	37	37
120 Ambunten	-	-	-	-	-	-	-	-
130 Rubaru	3	18	98	90	188	-	23	23
140 Dasuk	-	-	-	-	-	-	-	-
150 Manding	-	-	-	-	-	-	-	-
160 Batuputih	4	24	104	103	207	-	30	30
170 Gapura	5	23	148	128	276	-	41	41
180 Batang Batang	5	24	178	137	315	-	42	42
190 Dungkek	2	7	51	42	93	-	17	17
200 Nonggunong	-	-	-	-	-	-	-	-
210 Gayam	-	-	-	-	-	-	-	-
220 Raa	-	-	-	-	-	-	-	-
230 Sapeken	9	39	440	386	826	-	61	61
240 Arjasa	1	6	39	30	69	-	9	9
241 Kangayan	3	7	141	124	265	-	29	29
250 Masalembu	1	6	40	32	72	-	9	9
Jumlah <i>Total</i>	69	357	2.959	2.630	5.589	-	584	584

Sumber : Dinas Pendidikan Kabupaten Sumenep

Source : *Educational Service of Sumenep Regency*

Tabel/Table 4.1.6  
 Banyaknya Sekolah, Ruang Kelas, Murid dan Guru SMP Negeri  
 Menurut Kecamatan di Kabupaten Sumenep  
*The Number of Schools, Classroom, Pupils and Teachers of  
 State Junior High School by District in Sumenep Regency  
 2017/2018*

Kecamatan <i>District</i>	Sekolah <i>School</i>	Ruang Kelas <i>Class- room</i>	Murid / <i>Pupils</i>			Guru / <i>Teacher</i>		
			Laki- laki <i>Male</i>	Perem- Puan <i>Female</i>	Jumlah <i>Total</i>	PNS <i>Civil Servants</i>	Non PNS <i>Honorary</i>	Jumlah <i>Total</i>
(1)	(2)	(3)	(4)	(5)	(6)	(7)	(8)	(9)
010 Pragaan	1	7	91	81	172	14	3	17
020 Bluto	1	12	210	159	369	24	6	30
030 Saronggi	2	28	299	291	590	40	35	75
040 Giligenting	2	15	160	140	300	21	13	34
050 Talango	1	12	121	121	242	20	6	26
060 Kalianget	2	37	603	587	1.190	56	39	95
070 Kota Sumenep	5	119	1.362	1.384	2.746	158	76	234
071 Batuan	1	11	84	74	158	17	2	19
080 Lenteng	1	17	174	139	313	26	10	36
090 Ganding	1	4	30	21	51	6	3	9
100 Guluk-Guluk	1	13	67	65	132	13	7	20
110 Pasongsongan	2	24	145	133	278	19	17	36
120 Ambunten	2	22	281	224	505	21	25	46
130 Rubaru	2	12	91	93	184	12	20	32
140 Dasuk	1	12	157	110	267	14	12	26
150 Manding	1	15	145	156	301	22	10	32
160 Batuputih	1	7	63	52	115	8	8	16
170 Gapura	1	17	178	188	366	25	19	44
180 Batang Batang	1	12	254	221	475	12	16	28
190 Dungkek	1	11	127	128	255	11	12	23
200 Nonggunong	1	7	93	75	168	13	10	23
210 Gayam	1	18	169	150	319	22	10	32
220 Raa	2	12	134	86	220	28	10	38
230 Sapeken	3	33	361	378	739	24	29	53
240 Arjasa	3	43	482	447	929	62	40	102
241 Kangayan	2	13	130	123	253	13	18	31
250 Masalembu	1	16	208	168	376	14	12	26
Jumlah <i>Total</i>	43	549	6.219	5.794	12.013	715	468	1.183

Sumber : Dinas Pendidikan Kabupaten Sumenep

Source : *Educational Service of Sumenep Regency*

Tabel/Table 4.1.7  
 Banyaknya Sekolah, Ruang Kelasa, Murid dan Guru SMP Swasta  
 Menurut Kecamatan Di Kabupaten Sumenep  
*The Number of Schools, Classroom, Pupils and Teachers of  
 Private Yuniior High School by District in Sumenep Regency  
 2017/2018*

Kecamatan <i>District</i>	Sekolah <i>School</i>	Ruang Kelas <i>Class- room</i>	Murid / <i>Pupils</i>			Guru / <i>Teacher</i>			
			Laki- laki <i>Male</i>	Perem- Puan <i>Female</i>	Jumlah <i>Total</i>	PNS <i>Civil Servants</i>	Non PNS <i>Honorary</i>	Jumlah <i>Total</i>	
(1)	(2)	(3)	(4)	(5)	(6)	(7)	(8)	(9)	
010	Pragaan	8	48	659	712	1.371	-	71	71
020	B l u t o	8	14	224	160	384	-	71	71
030	Saronggi	2	6	58	52	110	-	18	18
040	Giligenting	1	3	26	43	69	-	10	10
050	Talango	7	15	186	190	376	-	34	34
060	Kalianget	-	-	-	-	-	-	-	-
070	Kota Sumenep	5	40	457	494	951	-	56	56
071	Batuan	2	6	39	37	76	-	14	14
080	Lenteng	8	17	219	229	448	-	67	67
090	Ganding	9	17	213	168	381	-	56	56
100	Guluk-Guluk	12	27	266	207	473	-	78	78
110	Pasongsongan	10	15	240	205	445	-	59	59
120	Ambunten	3	6	114	119	233	-	31	31
130	Rubaru	7	15	179	174	353	-	41	41
140	D a s u k	4	12	142	93	235	-	36	36
150	Manding	3	5	99	96	195	-	27	27
160	Batuputih	3	4	57	44	101	-	19	19
170	Gapura	1	3	37	29	66	-	9	9
180	Batang Batang	7	22	411	342	753	-	53	53
190	Dungkek	4	10	72	84	156	-	30	30
200	Nonggunong	2	2	40	44	84	-	17	17
210	G a y a m	1	3	52	33	85	-	13	13
220	R a a s	3	6	98	101	199	-	18	18
230	Sapeken	9	31	273	320	593	-	57	57
240	Arjasa	10	39	403	330	733	-	111	111
241	Kangayan	6	19	212	207	419	-	37	37
250	Masalembu	1	3	64	57	121	-	9	9
Jumlah <i>Total</i>		136	388	4.840	4.570	9.410	-	1.042	1.042

Sumber : Dinas Pendidikan Kabupaten Sumenep  
 Source : *Educational Service of Sumenep Regency*

Tabel/Table 4.1.8  
 Banyaknya Sekolah, Ruang Kelas, Murid dan Guru SMU Negeri  
 Menurut Kecamatan di Kabupaten Sumenep  
*The Number of Schools, Classroom, Pupils and Teachers of State Senior High School  
 by District in Sumenep Regency*  
 2016/2017

Kecamatan <i>District</i>	Sekolah <i>School</i>	Ruang Kelas <i>Class- room</i>	Murid / <i>Pupils</i>			Guru / <i>Teacher</i>		
			Laki2 <i>Male</i>	Perem- Puan <i>Female</i>	Jumlah <i>Total</i>	PNS <i>Civil Servants</i>	Non PNS <i>Honorary</i>	Jmlah <i>Total</i>
(1)	(2)	(3)	(4)	(5)	(6)	(7)	(8)	(9)
010 Pragaan	-	-	-	-	-	-	-	-
020 Bluto	1	20	381	236	617	53	20	73
030 Saronggi	-	-	-	-	-	-	-	-
040 Giligenting	-	-	-	-	-	-	-	-
050 Talango	-	-	-	-	-	-	-	-
060 Kalianget	1	26	370	546	916	73	25	98
070 Kota Sumenep	2	63	1,031	1,315	2,346	204	99	303
071 Batuan	1	18	388	174	526	54	25	79
080 Lenteng	1	15	204	61	265	49	13	62
090 Ganding	-	-	-	-	-	-	-	-
100 Guluk-Guluk	-	-	-	-	-	-	-	-
110 Pasongsongan	-	-	-	-	-	-	-	-
120 Ambunten	1	20	427	232	659	64	33	97
130 Rubaru	-	-	-	-	-	-	-	-
140 Dasuk	-	-	-	-	-	-	-	-
150 Manding	-	-	-	-	-	-	-	-
160 Batuputih	-	-	-	-	-	-	-	-
170 Gapura	1	20	401	206	607	60	23	83
180 Batang Batang	-	-	-	-	-	-	-	-
190 Dungkek	-	-	-	-	-	-	-	-
200 Nonggunong	-	-	-	-	-	-	-	-
210 Gayam	1	15	162	102	264	39	10	49
220 Raras	-	-	-	-	-	-	-	-
230 Sapeken	1	13	154	114	268	36	18	54
240 Arjasa	1	20	324	346	670	69	25	94
241 Kangayan	-	-	-	-	-	-	-	-
250 Masalembu	1	16	190	183	373	40	20	60
<b>Jumlah/Total</b>	<b>12</b>	<b>246</b>	<b>4.032</b>	<b>3.515</b>	<b>7.511</b>	<b>741</b>	<b>311</b>	<b>1.052</b>

Sumber : Dinas Pendidikan Kabupaten Sumenep  
 Source : Educational Service of Sumenep Regency

Tabel/Table 4.1.9

Banyaknya Sekolah, Ruang Kelas, Murid dan Guru SMU Swasta  
Menurut Kecamatan di Kabupaten Sumenep

*The Number of Schools, Classroom, Pupils and Teachers of Private Senior High School  
by District in Sumenep Regency  
2016/2017*

Kecamatan <i>District</i>	Sekolah <i>School</i>	Ruang Kelas <i>Class- room</i>	Murid / <i>Pupils</i>			Guru / <i>Teacher</i>		
			Laki- laki <i>Male</i>	Perem- Puan <i>Female</i>	Jumlah <i>Total</i>	PNS <i>Civil Servants</i>	Non PNS <i>Honorary</i>	Jmlah <i>Total</i>
(1)	(2)	(3)	(4)	(5)	(6)	(7)	(8)	(9)
010 Pragaan	4	37	401	472	873	-	42	42
020 Bluto	1	6	74	51	125	-	15	15
030 Saronggi	-	-	-	-	-	-	-	-
040 Giligenting	1	3	33	35	68	-	6	6
050 Talango	1	6	104	88	192	-	15	15
060 Kalianget	-	-	-	-	-	-	-	-
070 Kota Sumenep	7	73	832	792	1.624	2	154	156
071 Batuan	1	2	6	6	12	-	6	6
080 Lenteng	4	13	114	102	216	-	33	33
090 Ganding	6	22	190	173	363	-	47	47
100 Guluk-Guluk	8	36	486	374	860	-	63	63
110 Pasongsongan	1	3	26	35	61	-	4	4
120 Ambunten	2	12	178	140	318	-	36	36
130 Rubaru	2	4	72	62	134	-	5	5
140 Dasuk	1	3	36	37	73	-	5	5
150 Manding	2	4	50	42	92	-	14	14
160 Batuputih	1	9	118	88	206	-	16	16
170 Gapura	2	9	73	71	144	-	14	14
180 Batang Batang	4	15	241	119	360	-	29	29
190 Dungkek	3	14	133	74	207	-	19	19
200 Nonggunong	2	5	59	31	90	-	9	9
210 Gayam	1	4	66	26	92	-	22	22
220 Raras	3	8	147	80	227	-	36	36
230 Sapeken	5	14	172	172	344	-	24	24
240 Arjasa	4	27	398	340	738	-	61	61
241 Kangayan	4	18	204	188	392	-	32	32
250 Masalembu	2	8	85	98	183	1	20	21
<b>Jumlah/Total</b>	<b>72</b>	<b>355</b>	<b>4.298</b>	<b>3.696</b>	<b>7.994</b>	<b>3</b>	<b>727</b>	<b>730</b>

Sumber : Dinas Pendidikan Kabupaten Sumenep

Source : Educational Service of Sumenep Regency

Tabel/Table 4.1.10  
 Banyaknya Sekolah, Ruang Kelas, Murid dan Guru SMK Negeri  
 Menurut Kecamatan di Kabupaten Sumenep  
*The Number of Schools, Classroom, Pupils and Teachers of State Vocational  
 Senior High School by District in Sumenep Regency  
 2016/2017*

Kecamatan District	Sekolah School	Ruang Kelas Class- room	Murid / Pupils			Guru / Teacher		
			Laki- laki Male	Perem- Puan Female	Jumlah Total	PNS Civil Servants	Non PNS Honorary	Jumlah Total
(1)	(2)	(3)	(4)	(5)	(6)	(7)	(8)	(9)
010 Pragaan	-	-	-	-	-	-	-	-
020 Bluto	-	-	-	-	-	-	-	-
030 Saronggi	-	-	-	-	-	-	-	-
040 Giligenting	-	-	-	-	-	-	-	-
050 Talango	-	-	-	-	-	-	-	-
060 Kalianget	1	26	900	132	1.032	110	32	142
070 Kota Sumenep	-	-	-	-	-	-	-	-
071 Batuan	1	43	816	560	995	76	54	130
080 Lenteng	-	-	-	-	-	-	-	-
090 Ganding	-	-	-	-	-	-	-	-
100 Guluk-Guluk	-	-	-	-	-	-	-	-
110 Pasongsongan	-	-	-	-	-	-	-	-
120 Ambunten	-	-	-	-	-	-	-	-
130 Rubaru	-	-	-	-	-	-	-	-
140 Dasuk	-	-	-	-	-	-	-	-
150 Manding	-	-	-	-	-	-	-	-
160 Batuputih	-	-	-	-	-	-	-	-
170 Gapura	-	-	-	-	-	-	-	-
180 Batang Batang	-	-	-	-	-	-	-	-
190 Dungkek	-	-	-	-	-	-	-	-
200 Nonggunong	-	-	-	-	-	-	-	-
210 Gayam	-	-	-	-	-	-	-	-
220 Raras	-	-	-	-	-	-	-	-
230 Sapeken	-	-	-	-	-	-	-	-
240 Arjasa	-	-	-	-	-	-	-	-
241 Kangayan	-	-	-	-	-	-	-	-
250 Masalembu	-	-	-	-	-	-	-	-
Jumlah/Total	2	69	1.716	692	2.027	186	86	272

Sumber : Dinas Pendidikan Kabupaten Sumenep

Source : Educational Service of Sumenep Regency

**Tabel/Table 4.1.11**  
**Banyaknya Sekolah, Ruang Kelas, Murid dan Guru SMK Swasta**  
**Menurut Kecamatan di Kabupaten Sumenep**  
*The Number of Schools, Classroom, Pupils and Teachers of Private Vocational*  
*High School by District in Sumenep Regency*  
**2016/2017**

Kecamatan <i>District</i>	Sekolah <i>School</i>	Ruang Kelas <i>Class- room</i>	Murid / <i>Pupils</i>			Guru / <i>Teacher</i>		
			Laki- laki <i>Male</i>	Perem- puan <i>Female</i>	Jumlah Total	PNS <i>Civil</i> <i>Servants</i>	Non PNS <i>Honorary</i>	Jmlah Total
(1)	(2)	(3)	(4)	(5)	(6)	(7)	(8)	(9)
010 Pragaan	6	24	176	157	333	-	56	56
020 Bluto	6	28	188	137	325	-	59	59
030 Saronggi	-	-	-	-	-	-	-	-
040 Giligenting	3	9	60	55	115	-	35	35
050 Talango	2	7	72	46	118	-	19	19
060 Kalianget	-	-	-	-	-	-	-	-
070 Kota Sumenep	-	-	-	-	-	-	-	-
071 Batuan	1	6	37	124	161	-	-	-
080 Lenteng	5	18	175	201	376	1	40	41
090 Ganding	6	16	140	58	198	-	38	38
100 Guluk-Guluk	6	31	237	230	467	-	66	66
110 Pasongsongan	-	-	-	-	-	-	-	-
120 Ambunten	1	18	14	21	35	-	7	7
130 Rubaru	5	7	140	140	280	-	25	25
140 Dasuk	2	3	20	24	44	-	6	6
150 Manding	1	6	22	23	45	-	9	9
160 Batuputih	-	4	-	-	-	-	-	-
170 Gapura	1	23	-	-	-	-	7	7
180 Batang Batang	2	14	54	46	100	-	17	17
190 Dungkek	1	11	40	25	65	-	4	4
200 Nonggunong	1	1	32	31	63	-	9	9
210 Gayam	-	11	-	-	-	-	-	-
220 Raas	2	7	77	74	151	-	7	7
230 Sapeken	1	15	-	-	-	-	8	8
240 Arjasa	2	34	171	128	299	-	36	36
241 Kangayan	1	14	18	30	48	-	3	3
250 Masalembu	1	23	67	65	132	-	7	7
<i>Jumlah/ Total</i>	56	318	1.740	1.615	3.355	1	449	450

Sumber : Dinas Pendidikan Kabupaten Sumenep

Source : *Educational Service of Sumenep Regency*

Tabel/Table 4.1.12  
 Profil Universitas/ Perguruan Tinggi di Kabupaten Sumenep  
*University Profile in Sumenep Regency*  
 2017/2018

Profil Profile	Universitas Wirajaya		STKIP PGRI		STIK Annuqoyah		IDIA Pragaan	
	2017	2018	2017	2018	2017	2018	2017	2018
(1)	(2)	(3)	(4)	(5)	(6)	(7)	(8)	(9)
Jumlah Dosen <i>Number of Teacher</i>	121	143	78	78	-	133		56
Jumlah Mahasiswa <i>Number of Student</i>								
a. Laki2/ <i>Male</i>	1.444	1.828			-	1.394		418
b. Prmpn/ <i>Female</i>	1.198	1.628	1.126	1.129	-	1.594		723
Jumlah Lulusan <i>Graduate</i>	879	-	378	462	-	717		174
Jumlah Fakultas <i>Faculty</i>	7	7	-	-	-	5		4
Jumlah Jurusan <i>Number Of Programs</i>	13	13	6	6	-	10		7

Sumber : Perguruan Tinggi/Universitas di Kabupaten Sumenep  
 Source : *University in Sumenep Regency*



Tabel/Table 4.1.13

Banyaknya Sekolah, Ruang Kelas, Murid dan Guru Raudatul Athfal/  
Bustanul Athfal Menurut Kecamatan di Kabupaten Sumenep

*The Number of Schools, Classroom, Pupils and Teachers of Islamic Kindergarten  
by District in Sumenep Regency  
2016/2017*

Kecamatan <i>District</i>	Sekolah <i>School</i>	Ruang Kelas <i>Class- Room</i>	Murid / <i>Pupils</i>			Guru <i>Teacher</i>
			Laki- laki <i>Male</i>	Perem- Puan <i>Female</i>	Jumlah <i>Total</i>	
(1)	(2)	(3)	(4)	(5)	(6)	(7)
010 Pragaan	50	108	1.129	931	2.060	242
020 Bluto	24	52	390	307	697	123
030 Saronggi	5	11	94	79	173	25
040 Giligenting	12	20	199	166	365	65
050 Talango	9	18	171	89	260	31
060 Kalianget	5	10	123	136	259	27
070 Kota Sumenep	4	12	175	141	316	30
071 Batuan	-	-	-	-	-	-
080 Lenteng	45	92	640	455	1.095	203
090 Ganding	31	62	349	303	652	152
100 Guluk-Guluk	29	59	505	459	964	142
110 Pasongsongan	36	74	522	441	963	141
120 Ambunten	6	12	101	75	176	33
130 Rubaru	19	40	342	300	642	86
140 Dasuk	7	14	142	82	224	27
150 Manding	9	16	132	104	236	36
160 Batuputih	30	60	448	362	810	120
170 Gapura	10	20	157	150	307	57
180 Batang Batang	14	30	244	207	451	67
190 Dungkek	9	18	87	105	192	41
200 Nonggunong	3	6	48	33	81	11
210 Gayam	5	10	50	46	96	20
220 Raras	18	36	317	245	562	50
230 Sapeken	52	107	980	728	1.708	175
240 Arjasa	35	72	803	854	1.657	152
241 Kangayan	20	40	365	327	692	79
250 Masalembu	12	23	225	169	394	32
<b>Jumlah/Total</b>	<b>499</b>	<b>1.022</b>	<b>8.738</b>	<b>7.294</b>	<b>16.032</b>	<b>2.167</b>

Sumber : Kementerian Agama Kabupaten Sumenep

Source : Departement of Religious Affairs, Sumenep Regency

Tabel/Table 4.1.14  
 Banyaknya Sekolah, Ruang Kelas, Murid dan Guru Madrasah Ibtidaiyah (MI)  
 Menurut Kecamatan di Kabupaten Sumenep  
*The Number of Schools, Classroom, Pupils and Teachers of  
 Islamic Elementary School by District in The Sumenep Regency  
 2016/2017*

Kecamatan <i>District</i>	Sekolah <i>School</i>	Ruang Kelas <i>Class- room</i>	Murid / <i>Pupils</i>			Guru <i>Teacher</i>
			Laki- laki <i>Male</i>	Perem- Puan <i>Female</i>	Jumlah <i>Total</i>	
(1)	(2)	(3)	(4)	(5)	(6)	(7)
010 Pragaan	54	342	3.078	2.824	5.902	643
020 Bluto	32	199	1.256	1.171	2.427	422
030 Saronggi	6	44	367	311	678	85
040 Giligenting	14	83	665	629	1.294	157
050 Talango	18	108	658	633	1.291	181
060 Kalianget	2	12	79	48	127	23
070 Kota Sumenep	2	15	278	247	525	36
071 Batuan	2	12	30	22	52	19
080 Lenteng	46	276	1.538	1.487	3.025	512
090 Ganding	34	205	1.027	947	1.974	389
100 Guluk-Guluk	30	180	1.178	1.191	2.369	315
110 Pasongsongan	38	230	1.282	1.268	2.550	414
120 Ambunten	13	78	524	503	1.027	156
130 Rubaru	25	153	1.163	1.189	2.352	316
140 Dasuk	12	59	274	304	578	122
150 Manding	10	59	272	271	543	106
160 Batuputih	31	186	1.056	1.051	2.107	376
170 Gapura	13	82	729	678	1.407	200
180 Batang Batang	14	84	780	721	1.501	179
190 Dungkek	14	84	534	555	1.089	165
200 Nonggunong	4	24	139	110	249	36
210 Gayam	8	48	287	257	544	72
220 Raras	24	140	1.143	1.058	2.201	235
230 Sapeken	39	238	1.952	1.810	3.762	429
240 Arjasa	24	151	1.260	1.173	2.433	247
241 Kangayan	15	78	541	602	1.143	114
250 Masalembu	17	96	762	681	1.443	177
<b>Jumlah Total</b>	<b>541</b>	<b>3.266</b>	<b>22.852</b>	<b>21.741</b>	<b>44.593</b>	<b>6.126</b>

Sumber : Kementerian Agama Kabupaten Sumenep

Source : Departement of Religious Affairs, Sumenep Regency

Tabel/Table 4.1.15

Banyaknya Sekolah, Ruang Kelas, Murid dan Guru Madrasah Tsanawiyah (MTs)  
Menurut Kecamatan di Kabupaten Sumenep

*The Number of Schools, Classroom, Pupils and Teachers of  
Islamic Junior High School by District in Sumenep Regency  
2016/2017*

Kecamatan <i>District</i>	Sekolah <i>School</i>	Ruang Kelas <i>Class- Room</i>	Murid / Pupils			Guru <i>Teacher</i>
			Laki- laki <i>Male</i>	Perem- Puan <i>Female</i>	Jumlah <i>Total</i>	
(1)	(2)	(3)	(4)	(5)	(6)	(7)
010 Pragaan	41	161	1.797	1.973	3.770	458
020 Bluto	27	85	1.081	1.009	2.090	344
030 Saronggi	4	12	130	98	228	30
040 Giligenting	9	30	435	401	836	119
050 Talango	6	27	267	272	539	74
060 Kalianget	1	3	42	28	70	10
070 Kota Sumenep	6	68	1.052	1.005	2.057	152
071 Batuan	-	-	-	-	-	-
080 Lenteng	25	80	955	858	1.813	290
090 Ganding	18	76	770	711	1.481	205
100 Guluk-Guluk	23	117	1.436	1.699	3.135	318
110 Pasongsongan	12	39	348	372	720	111
120 Ambunten	7	37	376	372	748	100
130 Rubaru	17	57	660	592	1.252	203
140 Dasuk	5	24	206	227	433	68
150 Manding	5	17	106	106	212	48
160 Batuputih	7	23	307	290	597	84
170 Gapura	11	39	609	584	1.193	138
180 Batang Batang	11	48	481	587	1.068	128
190 Dungkek	10	39	376	349	725	116
200 Nonggunong	3	15	129	110	239	35
210 Gayam	2	16	179	152	331	36
220 Raras	15	51	617	615	1232	199
230 Sapeken	23	76	986	1.078	2.064	224
240 Arjasa	9	57	835	1.036	1.871	183
241 Kanyakan	8	29	327	334	661	107
250 Masalembu	8	32	399	394	793	92
<b>Jumlah Total</b>	<b>313</b>	<b>1.258</b>	<b>14.906</b>	<b>15.252</b>	<b>30.158</b>	<b>3.872</b>

Sumber : Kementerian Agama Kabupaten Sumenep

Source : Departement of Religious Affairs, Sumenep Regency

Tabel/Table 4.1.16  
 Banyaknya Sekolah, Ruang Kelas, Murid dan Guru Madrasah Aliyah (MA)  
 Menurut Kecamatan di Kabupaten Sumenep  
*The Number of Schools, Classroom, Pupils and Teachers of  
 Islamic Senior High School by District in Sumenep Regency  
 2016/2017*

Kecamatan <i>District</i>	Sekolah <i>School</i>	Ruang Kelas <i>Class- Room</i>	Murid / <i>Pupils</i>			Guru <i>Teacher</i>
			Laki- laki <i>Male</i>	Perem- Puan <i>Female</i>	Jumlah <i>Total</i>	
(1)	(2)	(3)	(4)	(5)	(6)	(7)
010 Pragaan	22	109	1.328	1.504	2.832	262
020 Bluto	12	45	694	779	1.473	177
030 Saronggi	3	12	115	105	220	42
040 Giligenting	5	19	194	180	374	60
050 Talango	0	0	0	0	0	0
060 Kalianget	0	0	0	0	0	0
070 Kota Sumenep	5	54	867	910	1.777	130
071 Batuan	-	-	-	-	-	-
080 Lenteng	14	47	629	614	1.243	159
090 Ganding	12	51	557	543	1.100	132
100 Guluk-Guluk	13	91	1.322	1.754	3.076	206
110 Pasongsongan	5	15	188	168	356	59
120 Ambunten	3	17	210	192	402	47
130 Rubaru	7	21	397	345	742	92
140 Dasuk	4	21	246	193	439	60
150 Manding	2	6	74	33	107	19
160 Batuputih	1	6	99	66	165	9
170 Gapura	5	27	507	561	1.068	86
180 Batang Batang	4	21	234	346	580	46
190 Dungkek	2	6	115	101	216	15
200 Nonggunong	0	0	0	0	0	0
210 Gayam	1	3	50	25	75	17
220 Raras	2	9	158	149	307	39
230 Sapeken	12	44	642	667	1.309	147
240 Arjasa	1	9	153	142	295	29
241 Kangayan	4	16	225	194	419	59
250 Masalembu	3	9	148	118	266	46
<b>Jumlah Total</b>	<b>142</b>	<b>658</b>	<b>9.152</b>	<b>9.689</b>	<b>18.841</b>	<b>1.938</b>

Sumber : Kementerian Agama Kabupaten Sumenep

Source : Departement of Religious Affairs, Sumenep Regency

Tabel/Table 4.1.17

Banyaknya Sekolah, Ruang Kelas, Murid dan Guru Madrasah Diniyah (MD)  
Menurut Kecamatan di Kabupaten Sumenep  
*The Number of Schools, Classroom, Pupils and Teachers of Islamic Primary School  
by District in Sumenep Regency  
2016/2017*

Kecamatan <i>District</i>	Sekolah <i>School</i>	Ruang Kelas <i>Class- Room</i>	Murid / <i>Pupils</i>		Jumlah <i>Total</i>	Guru <i>Teacher</i>
			Laki- laki <i>Male</i>	Perem- Puan <i>Female</i>		
(1)	(2)	(3)	(4)	(5)	(6)	(7)
010 Pragaan	66	215	3.363	3.415	6.778	986
020 Bluto	86	339	3.331	3.758	7.089	1.346
030 Saronggi	37	4	945	993	1.938	327
040 Giligenting	24	105	1.106	1.182	2.288	364
050 Talango	49	192	1.624	1.705	3.329	342
060 Kalianget	23	62	809	874	1.683	151
070 Kota Sumenep	59	317	1.894	1.992	3.886	522
071 Batuan	6	25	168	197	365	69
080 Lenteng	89	540	3.002	3.085	6.087	1.202
090 Ganding	55	242	1.914	1.973	3.887	1.172
100 Guluk-Guluk	75	670	4.818	3.913	8.731	1.346
110 Pasongsongan	58	218	1.806	1.579	3.385	872
120 Ambunten	31	146	1.351	1.273	2.624	334
130 Rubaru	55	255	2.636	2.472	5.108	573
140 Dasuk	32	118	1.039	1.095	2.134	349
150 Manding	29	94	716	743	1.459	405
160 Batuputih	56	272	1.454	164	1.618	809
170 Gapura	44	730	1.354	1.580	2.934	661
180 Batang Batang	66	219	2.597	2.540	5.137	788
190 Dungkek	31	427	984	1.100	2.084	467
200 Nonggunong	29	114	827	833	1.660	406
210 Gayam	45	180	2.145	2.037	4.182	370
220 Raras	35	132	2.027	1.946	3.973	374
230 Sapeken	84	301	3.856	3.878	7.734	450
240 Arjasa	103	388	5.951	6.245	12.196	1.002
241 Kangayan	47	469	2.055	2.398	4.453	323
250 Masalembu	18	126	872	855	1.727	196
<b>Jumlah Total</b>	<b>1.332</b>	<b>6.900</b>	<b>54.644</b>	<b>53.825</b>	<b>108.469</b>	<b>16.206</b>

Sumber : Kementerian Agama Kabupaten Sumenep

Source : *Departement of Religious Affairs, Sumenep Regency*

Tabel/Table 4.1.18  
 Banyaknya Pondok Pesantren, Santri dan Ustad/Pengasuh Menurut Kecamatan  
 di Kabupaten Sumenep  
*The Number of Religious Schools, Pupils and Teachers  
 by District in Sumenep Regency  
 2017*

Kecamatan <i>District</i>	Tipe Pondok Pesantren <i>Religious Schools Type</i>		
	Salafiyah	Ashiriyah	Salafiyah& Ashiriyah
(1)	(2)	(3)	(4)
010 Pragaan	8	1	37
020 Bluto	4	0	15
030 Saronggi	0	0	6
040 Giligenting	1	0	5
050 Talango	4	0	5
060 Kalianget	2	0	0
070 Kota Sumenep	5	1	14
071 Batuan	2	0	0
080 Lenteng	6	1	7
090 Ganding	5	0	28
100 Guluk-Guluk	5	0	20
110 Pasongsongan	8	0	3
120 Ambunten	3	0	7
130 Rubaru	3	0	22
140 Dasuk	2	0	8
150 Manding	1	0	8
160 Batuputih	3	0	10
170 Gapura	1	0	11
180 Batang Batang	2	0	10
190 Dungkek	3	0	3
200 Nonggunong	1	0	2
210 Gayam	1	0	0
220 Raras	0	0	2
230 Sapeken	4	0	14
240 Arjasa	0	0	23
241 Kangayan	0	0	13
250 Masalembu	5	0	6
<b>Jumlah/Total</b>	<b>79</b>	<b>3</b>	<b>279</b>

Sumber : Kementerian Agama Kabupaten Sumenep

Source : Departement of Religious Affairs, Sumenep Regency

Tabel/Table 4.1.18  
Lanjutan/Continued

Kecamatan <i>District</i>	Santri / Pupils			Ustad / Pengasuh <i>Teacher</i>		
	Laki-Laki <i>Man</i>	Perempuan <i>Woman</i>	Jumlah <i>Total</i>	Laki2 <i>Man</i>	perempuan <i>Woman</i>	Jumlah <i>Total</i>
(1)	(6)	(7)	(8)	(9)	(10)	(11)
010 Pragaan	7.068	6.556	13.624	788	552	1.340
020 Bluto	1.851	2.153	4.004	254	117	371
030 Saronggi	588	554	1.142	39	31	70
040 Giligenting	333	324	657	73	10	83
050 Talango	670	405	1.075	55	23	78
060 Kalianget	152	141	293	24	14	38
070 Kota Sumenep	1.208	1.355	2.563	155	79	234
071 Batuan	123	137	260	31	8	39
080 Lenteng	1.381	1.599	2.980	265	204	469
090 Ganding	1.745	1.433	3.178	291	121	412
100 Guluk-Guluk	3.835	1.427	5.262	262	99	361
110 Pasongsongan	541	312	853	50	3	53
120 Ambunten	1.004	976	1.980	62	23	85
130 Rubaru	3.133	2.448	5.581	336	204	540
140 Dasuk	913	730	1.643	90	27	117
150 Manding	704	766	1.470	105	57	162
160 Batuputih	907	768	1.675	61	36	97
170 Gapura	1.099	1.062	2.161	90	27	117
180 Batang Batang	537	713	1.250	77	56	133
190 Dungkek	157	180	337	31	12	43
200 Nonggunong	200	116	316	26	5	31
210 Gayam	12	14	26	9	3	12
220 Raas	178	151	329	18	13	31
230 Sapeken	1.610	1.548	3.158	159	92	251
240 Arjasa	2.631	3.061	5.692	251	110	361
241 Kangayan	1.314	1.497	2.811	85	74	159
250 Masalembu	770	697	1.467	59	33	92
Jumlah <i>Total</i>	34.664	31.123	65.787	3.746	2.033	5.779

Sumber : Kementerian Agama Kabupaten Sumenep

Source : *Departement of Religious Affairs, Sumenep Regency*

Tabel/Table 4.1.19  
 Angka Partisipasi SD/MI Menurut Kecamatan di Kabupaten Sumenep  
*Primary School Participation Figure by District in The Sumenep Regency*  
 2017/2018

Kecamatan <i>District</i>	Penduduk Usia 7-12/ <i>Population</i> Age 7-12	Murid / <i>Pupils</i>		Jumlah Putus Skolah	Angka Partisipasi Kasar	Angka Partisipasi Murni
		Usia 7-12 Age 7-12	Seluruh- nya All			
(1)	(2)	(3)	(4)	(5)	(6)	(7)
010 Pragaan	5.932	5.039	5.759	1	97,08	84,95
020 Bluto	4.090	4.058	4.113	-	100,56	99,22
030 Saronggi	3.158	3.037	4.197	-	132,90	96,17
040 Giligenting	2.186	2.240	2.339	-	107,00	102,47
050 Talango	3.023	3.162	4.227	-	139,83	104,60
060 Kalianget	3.918	3.821	5.424	-	138,44	97,52
070 Kota Sumenep	7.569	8.040	13.461	-	177,84	106,22
071 Batuan	1.149	1.198	1.259	-	109,57	104,26
080 Lenteng	4.965	4.620	4.821	-	97,10	93,05
090 Ganding	2.768	2.729	2.691	-	97,22	98,59
100 Guluk-Guluk	4.322	4.144	4.190	-	96,95	95,88
110 Pasongsongan	4.396	4.263	4.290	-	97,59	96,97
120 Ambunten	3.310	3.299	3.811	-	115,14	99,67
130 Rubaru	3.073	3.021	3.021	-	98,31	98,31
140 Dasuk	2.416	2.434	2.864	-	118,54	100,75
150 Manding	2.413	2.551	3.040	-	125,98	105,72
160 Batuputih	3.135	2.665	3.070	-	97,93	85,01
170 Gapura	2.835	2.768	2.768	-	97,64	97,64
180 Batang Batang	4.330	4.129	4.482	-	103,51	95,36
190 Dungkek	2.342	2.386	2.815	-	120,20	101,88
200 Nonggunong	961	909	1.407	-	146,41	94,59
210 Gayam	2.093	2.010	2.940	-	140,47	96,03
220 Raras	3.505	2.902	2.902	-	82,80	82,80
230 Sapeken	5.735	5.737	8.500	-	148,21	100,03
240 Arjasa	7.410	6.740	8.740	1	117,95	90,96
241 Kangayan	1.918	2.076	2.847	-	148,44	108,24
250 Masalembu	2.292	2.138	2.138	-	93,28	93,28
Jumlah/ <i>Total</i>	95.244	92.116	112.116	2	116,55	97,41

Sumber : Dinas Pendidikan Kabupaten Sumenep

Source : *Educational Service of Sumenep Regency*



**Tabel/Table 4.1.20**  
**Angka Partisipasi SLTP/MTs Menurut Kecamatan di Kabupaten Sumenep**  
*Junior High School Participation Figure by District in The Sumenep Regency*  
 2017/2018

Kecamatan <i>District</i>	Penduduk Usia 13-15/ <i>Population</i> Age 13-15	Murid / <i>Pupils</i>		Angka Putus Sekolah	Angka Partisi- pasi Kasar	Angka Partisi- Pasi Murni
		Usia 13-15 Age 13-15	Seluruhnya <i>All</i>			
(1)	(2)	(3)	(4)	(5)	(6)	(7)
010 Pragaan	3.034	2.972	3.035	-	100,03	97,96
020 Bluto	2.153	2.094	2.141	-	99,44	97,26
030 Saronggi	1.592	1.611	1.851	-	116,27	101,19
040 Giligenting	1.247	1.060	795	-	63,75	85,00
050 Talango	1.508	1.426	1.572	-	104,24	94,56
060 Kalianget	2.027	2.059	2.487	-	122,69	101,58
070 Kota Sumenep	3.723	4.624	7.688	2	206,50	124,20
071 Batuan	594	560	744	-	125,25	94,28
080 Lenteng	2.484	2.482	2.590	-	104,27	99,92
090 Ganding	1.462	1.440	1.673	-	114,43	98,50
100 Guluk-Guluk	2.232	2.118	2.173	-	97,36	94,89
110 Pasongsongan	2.261	2.098	2.169	-	95,93	92,79
120 Ambunten	1.678	1.709	1.744	-	103,93	101,85
130 Rubaru	1.577	1.593	1.633	-	103,55	101,01
140 Dasuk	1.210	1.085	1.230	-	101,65	89,67
150 Manding	1.223	1.187	1.547	-	126,49	97,06
160 Batuputih	1.558	1.460	1.507	-	96,73	93,71
170 Gapura	1.473	1.538	1.575	-	106,92	104,41
180 Batang Batang	2.211	2.265	2.593	-	117,28	102,44
190 Dungkek	1.215	1.244	1.277	-	105,10	102,39
200 Nonggunong	455	457	866	-	190,33	100,44
210 Gayam	1.168	1.057	1.237	-	105,91	90,50
220 Raras	1.814	1.549	1.652	-	91,07	85,39
230 Sapeken	3.071	2.899	3.247	-	105,73	94,40
240 Arjasa	3.581	3.222	3.550	1	99,13	89,97
241 Kangayan	1.118	1.062	1.385	-	123,88	94,99
250 Masalembu	1.242	1.114	1.398	-	112,56	89,69
Jumlah/ <i>Total</i>	48.911	47.985	55.359	3	112,61	97,04

Sumber : Dinas Pendidikan Kabupaten Sumenep  
 Source : Educational Service of Sumenep Regency

Tabel/Table 4.1.22  
 Jumlah Lulusan dan Siswa Baru Menurut Kecamatan di Kabupaten Sumenep  
*The Number Graduate and New Pupils by District in Sumenep Regency*  
 2017/2018

Kecamatan <i>District</i>	Lulusan/ <i>Graduate</i>			Siswa Baru/ <i>New Pupils</i>		
	SD	MI	Jumlah	SMP	MTs	Jumlah
(1)	(2)	(3)	(4)	(5)	(6)	(7)
010 Pragaan	315	640	955	318	635	953
020 Bluto	364	324	688	366	326	692
030 Saronggi	370	295	665	367	300	667
040 Giligenting	217	174	391	218	176	394
050 Talango	335	302	637	334	305	639
060 Kalianget	548	345	893	552	351	903
070 Kota Sumenep	1.151	960	2.111	1.148	980	2.128
071 Batuan	115	84	199	121	85	206
080 Lenteng	311	440	751	312	441	753
090 Ganding	186	207	393	189	208	397
100 Guluk-Guluk	327	350	677	326	350	676
110 Pasongsongan	322	365	687	323	367	690
120 Ambunten	401	225	626	402	230	632
130 Rubaru	242	248	490	246	258	504
140 Dasuk	254	201	455	252	209	461
150 Manding	313	185	498	315	198	513
160 Batuputih	219	396	615	218	398	616
170 Gapura	218	204	422	219	208	427
180 Batang Batang	436	314	750	437	318	755
190 Dungkek	250	205	455	247	204	451
200 Nonggunong	130	102	232	120	104	224
210 Gayam	293	190	483	290	181	471
220 Raas	282	165	447	278	160	438
230 Sapeken	769	595	1364	759	594	1353
240 Arjasa	883	615	1498	885	610	1495
241 Kangayan	314	165	479	316	158	474
250 Masalembu	197	155	352	193	152	345
Jumlah/ <i>Total</i>	9.762	8.451	18.213	9.751	8.506	18.257

Sumber : Dinas Pendidikan Kabupaten Sumenep  
 Source : *Educational Service of Sumenep Regency*

Tabel/Table 4.1.23

Jumlah Lulusan dan Siswa Baru Menurut Kecamatan di Kabupaten Sumenep  
*The Number Graduate and New Pupil Figure by District in Sumenep Regency  
 2017/2018*

Kecamatan <i>District</i>	Lulusan/ <i>Graduate</i>		
	SMP	MTs	Jumlah
(1)	(2)	(3)	(4)
010 Pragaan	389	235	624
020 Bluto	198	220	418
030 Saronggi	235	133	368
040 Giligenting	152	52	204
050 Talango	152	112	264
060 Kalianget	416	190	606
070 Kota Sumenep	1320	702	2022
071 Batuan	85	60	145
080 Lenteng	227	263	490
090 Ganding	145	152	297
100 Guluk-Guluk	205	243	448
110 Pasongsongan	201	240	441
120 Ambunten	222	164	386
130 Rubaru	147	169	316
140 Dasuk	151	116	267
150 Manding	182	149	331
160 Batuputih	44	210	254
170 Gapura	167	170	337
180 Batang Batang	425	194	619
190 Dungkek	133	138	271
200 Nonggunong	87	80	167
210 Gayam	116	140	256
220 Raras	133	171	304
230 Sapeken	323	336	659
240 Arjasa	554	283	837
241 Kangayan	204	110	314
250 Masalembu	157	130	287
Jumlah/ <i>Total</i>	6.770	5.162	11.932

Sumber : Dinas Pendidikan Kabupaten Sumenep

Source : *Educational Service of Sumenep Regency*

Tabel 4.2.1  
 Jumlah Sarana Pelayanan Kesehatan Menurut Kepemilikan  
 di Kabupaten Sumenep  
*The Number of healthcare facilities by ownership in Sumenep Regency  
 2018*

Fasilitas Kesehatan	Kepemilikan			
	PemKab	TNI/POLRI	BUMN	Swasta
(1)	(2)	(3)	(4)	(5)
Rumah Sakit Umum	1	-	1	1
Rumah Sakit Jiwa	-	-	-	-
Rumah sakit Bersalin	-	-	-	1
Rumah Sakit Khusus	-	-	-	-
Puskesmas Perawatan	30	-	-	-
Puskesmas non perawatan	-	-	-	-
Puskesmas keliling	30	-	-	-
Puskesmas pembantu	68	-	-	-
Rumah bersalin	-	-	-	-
Balai pengobatan/klinik	-	2	-	4
Praktik dokter bersama	-	-	-	2
Praktik dokter perorangan	-	-	-	167
Praktik pengobatan tradisional	-	-	-	678
Poskesdes	231	-	-	-
Posyandu	1.432	-	-	-
Apotek	-	-	-	-
Toko obat	-	-	-	-
GFK	-	-	-	-
Industri rumah tangga makanan	-	-	-	-
Pedagang Besar Farmasi	-	-	-	-
Penyalur Alat Kesehatan	-	-	-	-
Cabang Penyalur Alat kesehatan	-	-	-	-
Industri Obat	-	-	-	-
Industri Obat Tradisional	-	-	-	-
Industri Kecil Obat tradisional	-	-	-	-
Industri Alat Kesehatan	-	-	-	-
Industri Kosmetika	-	-	-	-

Sumber : Dinas Kesehatan Kabupaten Sumenep

Source : Health Service of Sumenep Regency

Tabel/Table 4.2.2  
 Banyaknya Fasilitas Kesehatan Masyarakat Menurut Kecamatan dan Jenisnya  
 di Kabupaten Sumenep  
*The Number of Public Health Facility by District and Type  
 in The Sumenep Regency  
 2018*

	Kecamatan <i>District</i>	RS. Umum <i>General Hospital</i>	Rumah Bersalin/ Maternity Hospital	Puskesmas <i>Public Health Centre</i>	Pustu <i>Sub-Public Health Centre</i>
	(1)	(2)	(3)	(4)	(5)
010	Pragaan	-	-	1	3
020	B l u t o	-	-	1	3
030	Saronggi	-	-	1	2
040	Giligenting	-	-	1	1
050	Talango	-	-	1	2
060	Kalianget	1	-	1	2
070	Kota Sumenep	2	1	2	1
071	Batuan	-	-	1	1
080	Lenteng	-	-	2	2
090	Ganding	-	-	1	3
100	Guluk-Guluk	-	-	1	2
110	Pasongsongan	-	-	1	3
120	Ambunten	-	-	1	3
130	Rubaru	-	-	1	3
140	D a s u k	-	-	1	3
150	Manding	-	-	1	3
160	Batuputih	-	-	1	2
170	Gapura	-	-	1	2
180	Batang Batang	-	-	2	3
190	Dungkek	-	-	1	3
200	Nonggunong	-	-	1	1
210	G a y a m	-	-	1	2
220	R a a s	-	-	1	3
230	Sapeken	-	-	1	7
240	Arjasa	-	-	1	3
241	Kangayan	-	-	1	3
250	Masalembu	-	-	1	1
	Jumlah/ <i>Total</i>	3	1	30	68

Sumber : Dinas Kesehatan Kabupaten Sumenep

Source : *Health Service of Sumenep Regency*

Tabel/Table 4.2.2  
Lanjutan/Continued

Kecamatan <i>District</i>	Posyandu <i>Posyandu</i>	Polindes	Poskesdes <i>Poskesdes</i>
(1)	(6)	(7)	(8)
010 Pragaan	75	11	8
020 Bluto	65	16	10
030 Saronggi	54	1	1
040 Giligenting	28	5	6
050 Talango	48	5	2
060 Kalianget	46	7	4
070 Kota Sumenep	87	14	16
071 Batuan	27	5	7
080 Lenteng	92	14	19
090 Ganding	42	12	2
100 Guluk-Guluk	63	13	1
110 Pasongsongan	63	9	10
120 Ambunten	56	14	7
130 Rubaru	56	9	11
140 Dasuk	52	12	15
150 Manding	61	8	4
160 Batuputih	54	13	8
170 Gapura	58	15	17
180 Batang Batang	75	14	12
190 Dungkek	58	9	5
200 Nonggunong	29	7	7
210 Gayam	10	10	9
220 Raras	34	2	8
230 Sapeken	54	0	0
240 Arjasa	72	23	2
241 Kangayan	35	9	4
250 Masalembu	28	6	4
Jumlah <i>Total</i>	1.422	263	199

Sumber : Dinas Kesehatan Kabupaten Sumenep

Source : Health Service of Sumenep Regency

Tabel 4.2.3  
 Jumlah Kelahiran Menurut Kecamatan dan Puskesmas  
 di Kabupaten Sumenep  
*The Number of Fertility of gender Baby by Public Health Center and District  
 in Sumenep Regency  
 2018*

Kecamatan <i>District</i>	Puskesmas/ <i>Health Center</i>	Kelahiran/ <i>birth</i>
(1)	(2)	(3)
010 Pragaan	Pragaan	965
020 Bluto	Bluto	722
030 Saronggi	Saronggi	521
040 Giligenting	Giligenting	373
050 Talango	Talango	519
060 Kalianget	Kalianget	604
070 Kota Sumenep	Pandian	456
	Pamolokan	558
071 Batuan	Batuan	213
080 Lenteng	Lenteng	521
	Moncek	351
090 Ganding	Ganding	536
100 Guluk-Guluk	Guluk-Guluk	726
110 Pasongsongan	Pasongsongan	722
120 Ambunten	Ambuten	598
130 Rubaru	Rubaru	512
140 Dasuk	Dasuk	408
150 Manding	Manding	412
160 Batuputih	Batuputih	616
170 Gapura	Gapura	424
180 Batang Batang	Batang Batang	507
	Legung Tmr	289
190 Dungkek	Dungkek	508
200 Nonggunong	Nonggunong	171
210 Gayam	Gayam	476
220 Raras	Raras	436
230 Sapeken	Sapeken	683
240 Arjasa	Arjasa	995
241 Kangayan	Kangayan	308
250 Masalembu	Masalembu	299
<i>Jumlah/Total</i>		15.429

Sumber : Dinas Kesehatan Kabupaten Sumenep

Source : *Health Service of Sumenep Regency*

Tabel 4.2.4  
 Jumlah Kematian Bayi dan Balita Menurut Kecamatan dan Puskesmas  
 di Kabupaten Sumenep  
*The Number of mortality of Baby by Public Health Center and District  
 in Sumenep Regency  
 2018*

Kecamatan <i>District</i>	Puskesmas <i>Health Center</i>	Kematian Bayi <i>Mortality of Baby</i>	Kematian Balita <i>Mortality Of Chil</i>
(1)	(2)	(3)	(4)
010 Pragaan	Pragaan	1	-
020 Bluto	Bluto	-	-
030 Saronggi	Saronggi	-	-
040 Giligenting	Giligenting	-	-
050 Talango	Talango	-	-
060 Kalianget	Kalianget	-	-
070 Kota Sumenep	Pandian	-	-
	Pamolokan	-	-
071 Batuan	Batuan	-	-
080 Lenteng	Lenteng	-	-
	Moncek	-	-
090 Ganding	Ganding	-	-
100 Guluk-Guluk	Guluk-Guluk	-	-
110 Pasongsongan	Pasongsongan	-	-
120 Ambunten	Ambunten	1	-
130 Rubaru	Rubaru	-	-
140 Dasuk	Dasuk	-	-
150 Manding	Manding	-	-
160 Batuputih	Batuputih	-	-
170 Gapura	Gapura	-	-
180 Batang Batang	Batang Batang	-	-
	Legung Tmr	-	-
190 Dungkek	Dungkek	-	-
200 Nonggunong	Nonggunong	-	-
210 Gayam	Gayam	-	-
220 Raras	Raras	-	-
230 Sapeken	Sapeken	1	1
240 Arjasa	Arjasa	-	-
241 Kangayan	Kangayan	-	-
250 Masalembu	Masalembu	-	-
Jumlah/ <i>Total</i>		3	1

Sumber : Dinas Kesehatan Kabupaten Sumenep

Source : Health Service of Sumenep Regency



Tabel 4.2.5  
 Jumlah Kematian Ibu Menurut Kecamatan dan Puskesmas  
 di Kabupaten Sumenep  
*The Number of Mortality of Maternal Women by Public Health Center and  
 District in Sumenep Regency*  
 2018

	Kecamatan <i>District</i>	Puskesmas <i>Public Health Center</i>	Kematian Ibu Hamil	Kematian Ibu Bersalin	Kematian Ibu Nifas
	(1)	(2)	(3)	(4)	(5)
010	Pragaan	Pragaan	-	-	1
020	B l u t o	Bluto	-	-	-
030	Saronggi	Saronggi	-	-	-
040	Giligenting	Giligenting	-	-	-
050	Talango	Talango	-	-	-
060	Kalianget	Kalianget	-	-	1
070	Kota Sumenep	Pandian	-	-	-
		Pamolokan	-	-	1
071	Batuan	Batuan	-	-	-
080	Lenteng	Lenteng	1	-	-
		Moncek	-	-	-
090	Ganding	Ganding	-	-	-
100	Guluk-Guluk	Guluk-Guluk	-	-	-
110	Pasongsongan	Pasongsongan	-	-	1
120	Ambunten	Ambuten	-	-	1
130	Rubaru	Rubaru	-	-	-
140	D a s u k	Dasuk	-	-	-
150	Manding	Manding	-	-	-
160	Batuputih	Batuputih	-	-	-
170	Gapura	Gapura	-	-	-
180	Batang Batang	Batang Batang	2	-	-
		Legung Tmr	-	-	-
190	Dungkek	Dungkek	-	-	-
200	Nonggunong	Nonggunong	-	-	-
210	G a y a m	G a y a m	-	-	1
220	R a a s	R a a s	-	-	-
230	Sapeken	Sapeken	-	1	1
240	Arjasa	Arjasa	-	-	1
241	Kangayan	Kangayan	-	-	-
250	Masalembu	Masalembu	-	-	-
	<i>Jumlah/Total</i>		3	1	8

Sumber : Dinas Kesehatan Kabupaten Sumenep

Source : *Health Service of Sumenep Regency*

Tabel 4.2.6  
 Jumlah Bayi Lahir, Bayi Berat Badan Lahir Rendah (BBLR) dan Bergizi Buruk  
 Menurut Kecamatan di Kabupaten Sumenep  
*The Number of Births, Babies with Low Birth Weight (LBW) and Malnutrition  
 District in Sumenep Regency  
 2018*

	Kecamatan <i>District</i>	Bayi Lahir <i>Births</i>	Jumlah <i>Total</i>	Gizi Buruk <i>Malnutrition</i>
	(1)	(3)	(4)	(5)
010	Pragaan	957	31	2
020	B l u t o	716	40	2
030	Saronggi	518	9	5
040	Giligenting	372	16	-
050	Talango	519	18	-
060	Kalianget	604	41	-
070	Kota Sumenep	1007	29	2
071	Batuan	210	17	1
080	Lenteng	863	55	-
090	Ganding	532	29	-
100	Guluk-Guluk	725	11	2
110	Pasongsongan	714	62	1
120	Ambunten	597	29	-
130	Rubaru	512	20	1
140	D a s u k	408	14	-
150	Manding	407	35	5
160	Batuputih	613	35	-
170	Gapura	423	10	4
180	Batang Batang	784	56	1
190	Dungkek	506	17	1
200	Nonggunong	171	5	-
210	G a y a m	474	18	2
220	R a a s	436	13	-
230	Sapeken	674	40	-
240	Arjasa	986	22	1
241	Kangayan	308	-	-
250	Masalembu	298	-	1
		15.334	672	31

Sumber : Dinas Kesehatan Kabupaten Sumenep

Source : Health Service of Sumenep Regency

Tabel 4.2.7  
 Jumlah Kasus Penyakit Terbanyak di Kabupaten Sumenep  
*Number of Cases of the 10 Most Diseases in Sumenep Regency,  
 2018*

<b>Jenis Penyakit</b>		<b>Jumlah Kasus</b>
<b><i>The Type of Disease</i></b>		<b><i>Number Of Cases</i></b>
	(1)	(2)
1.	<i>Gastritis</i>	36.888
2.	<i>Myalgia</i>	34.756
3.	<i>Hypertensi</i>	31.320
4.	<i>Tension Headcache</i>	22.613
5.	<i>Influenza</i>	20.592
6.	<i>Dermatitis</i>	18.378
7.	<i>ISPA</i>	15.434
8.	Atsma	9.186
9.	Batuk	8.457
10.	GE	7.464

Sumber: Dinas Kesehatan Kabupaten Sumenep  
 Source: *Health Service of Sumenep Regency*

Tabel 4.2.8

Jumlah Ibu Hamil, Melakukan Kunjungan K1, Melakukan Kunjungan K4, Kurang Energi Kronis (KEK), dan Mendapat Tablet Zat Besi (Fe) di Kabupaten Sumenep  
*Number of Pregnant Women, Those with One Visit and four Visits of Antenatal Care, Chronic Energy Deficiency (CED), and Receiving Iron Supplement in Sumenep Residence, 2013–2018*

Tahun Years	Jumlah Ibu Hamil Pregnant Women	Melakukan Kunjungan K1 One Visit	Melakukan Kunjungan K4 Four Visits	Kurang Energi Kronis (KEK) Chronic Energy Deficiency (CED)	Mendapat Zat Besi (Fe) Receiving Iron Supplement
(1)	(2)	(3)	(4)	(5)	(6)
2013	16.833	17.077	14.636	12,7	83,0
2014	16.675	16.637	15.047	12,7	90,2
2015	15.809	16.496	14.975	9,7	82,3
2016	15.637	15.859	14.482	9,4	83,0
2017	15.442	15.662	14.072	6,6	90,2
2018	15.305	16.080	14.312	13,5	89,6

Sumber: Dinas Kesehatan Kabupaten Sumenep  
 Source: Health Service of Sumenep Regency

Tabel 4.2.9  
 Jumlah Bayi Badan Lahir Rendah Menurut Kecamatan dan Puskesmas  
 di Kabupaten Sumenep  
*The Number of Young Children by low Nutrition, Public Health Center and District  
 in Sumenep Regency*  
 2018

	Kecamatan <i>District</i>	Puskesmas <i>Public Health Center</i>	Bayi Lahir Hidup	Bayi Baru Lahir Ditimbang	BBLR
	(1)	(2)	(3)	(4)	(5)
010	Pragaan	Pragaan	869	957	31
020	B l u t o	Bluto	602	701	40
030	Saronggi	Saronggi	458	517	9
040	Giligenting	Giligenting	355	372	16
050	Talango	Talango	491	519	18
060	Kalianget	Kalianget	523	604	41
070	Kota Sumenep	Pandian	426	454	16
		Pamolokan	518	553	13
071	Batuan	Batuan	162	210	17
080	Lenteng	Lenteng	465	513	37
		Moncek	293	341	18
090	Ganding	Ganding	477	532	29
100	Guluk-Guluk	Guluk-Guluk	677	724	11
110	Pasongsongan	Pasongsongan	577	704	62
120	Ambunten	Ambunten	503	594	29
130	Rubaru	Rubaru	488	512	20
140	D a s u k	Dasuk	393	405	14
150	Manding	Manding	373	371	35
160	Batuputih	Batuputih	567	612	35
170	Gapura	Gapura	491	406	10
180	Batang Batang	Batang Batang	455	498	31
		Legung Tmr	239	276	25
190	Dungkek	Dungkek	483	504	17
200	Nonggunong	Nonggunong	176	168	5
210	G a y a m	G a y a m	431	474	18
220	R a a s	R a a s	486	436	13
230	Sapeken	Sapeken	577	630	40
240	Arjasa	Arjasa	795	982	22
241	Kangayan	Kangayan	274	307	-
250	Masalembu	Masalembu	290	298	-
	<i>Jumlah/Total</i>		<b>13.914</b>	<b>15.914</b>	<b>672</b>

Sumber : Dinas Kesehatan Kabupaten Sumenep

Source : Health Service of Sumenep Regency

Tabel 4.2.10  
Cakupan Kunjungan Ibu Hamil, Persalinan Ditolong Tenaga Kesehatan, dan  
Pelayanan Kesehatan Ibu Nifas Menurut Kecamatan dan Puskesmas  
*The Number of Visiting Pregnants, Childbirth helped Medicals and Maternal  
Public Health Center and District  
2018*

	Kecamatan <i>District</i>	Puskesmas <i>Public Health Center</i>	Ibu Hamil	Ibu Bersalin	Ibu Nifas
	(1)	(2)	(3)	(4)	(5)
010	Pragaan	Pragaan	957	913	932
020	Bluto	Bluto	663	633	698
030	Saronggi	Saronggi	504	481	513
040	Giligenting	Giligenting	390	372	366
050	Talango	Talango	539	515	495
060	Kalianget	Kalianget	577	550	588
070	Kota Sumenep	Pandian	468	445	430
		Pamolokan	571	544	561
071	Batuan	Batuan	178	169	205
080	Lenteng	Lenteng	511	485	503
		Moncek	322	308	344
090	Ganding	Ganding	524	500	510
100	Guluk-Guluk	Guluk-Guluk	745	712	719
110	Pasongsongan	Pasongsongan	635	605	725
120	Ambunten	Ambunten	554	528	570
130	Rubaru	Rubaru	535	510	506
140	Dasuk	Dasuk	432	413	407
150	Manding	Manding	410	392	377
160	Batuputih	Batuputih	624	596	621
170	Gapura	Gapura	540	515	380
180	Batang Batang	Batang Batang	501	478	487
		Legung Tmr	262	250	283
190	Dungkek	Dungkek	530	507	487
200	Nonggunong	Nonggunong	193	185	170
210	Gayam	Gayam	475	453	464
220	Raas	Raas	536	512	439
230	Sapeken	Sapeken	633	604	608
240	Arjasa	Arjasa	875	836	953
241	Kangayan	Kangayan	302	288	292
250	Masalembu	Masalembu	319	305	299
	Jumlah/Total		15.305	14.610	14.932

Sumber : Dinas Kesehatan Kabupaten Sumenep  
Source : Health Service of Sumenep Regency

Tabel 4.2.11

Cakupan Imunisasi TT Pada Ibu Hamil Menurut Kecamatan dan Puskesmas  
di Kabupaten Sumenep

*The Number of pregnant Immunization TT by Public Health Center and District  
in Sumenep Regency*

2018

Kecamatan <i>District</i>	Puskesmas <i>Public Health Center</i>	TT-1	TT-2	TT-3	TT-4	TT-5	TT2+
(1)	(2)	(3)	(4)	(5)	(6)	(7)	(8)
010 Pragaan	Pragaan	6	2	22	39	70	-
020 Bluto	Bluto	5	56	168	170	135	529
030 Saronggi	Saronggi	-	-	-	253	266	519
040 Giligenting	Giligenting	1	12	12	19	32	75
050 Talango	Talango	31	12	300	111	57	480
060 Kalianget	Kalianget	24	40	156	128	90	414
070 Kota Sumenep	Pandian	-	-	-	2	40	42
	Pamolokan	-	-	36	60	218	314
071 Batuan	Batuan	-	8	45	50	23	126
080 Lenteng	Lenteng	-	-	65	216	125	404
	Moncek	-	-	-	-	14	14
090 Ganding	Ganding	-	-	-	-	-	-
100 Guluk-Guluk	Guluk2	-	-	-	-	-	-
110 Pasongsongan	Pasongsongan	31	32	158	222	224	636
120 Ambunten	Ambuten	-	-	7	56	70	133
130 Rubaru	Rubaru	8	35	128	57	-	220
140 Dasuk	Dasuk	68	62	2	-	-	64
150 Manding	Manding	-	-	-	-	-	-
160 Batuputih	Batuputih	6	2	92	194	219	507
170 Gapura	Gapura	9	6	25	22	15	68
180 Batang Batang	Batang2	115	199	189	81	15	484
	Legung Tmr	39	47	32	10	-	89
190 Dungek	Dungek	11	81	159	129	74	443
200 Nonggunong	Nonggunong	2	7	39	10	2	38
210 Gayam	Gayam	61	98	157	99	63	417
220 Raas	Raas	30	67	101	102	61	331
230 Sapeken	Sapeken	254	216	206	129	95	646
240 Arjasa	Arjasa	283	314	281	17	6	618
241 Kangayan	Kangayan	-	1	71	130	51	253
250 Masalembu	Masalembu	179	152	226	197	179	754
<i>Jumlah/Total</i>		1.163	1.449	2.657	2.503	2.144	8.620

Sumber : Dinas Kesehatan Kabupaten Sumenep

Source : Health Service of Sumenep Regency

Tabel 4.2.15  
 Jumlah Ibu Hamil yang Mendapatkan Tablet FE1 dan FE3 Menurut Kecamatan  
 dan Puskesmas di Kabupaten Sumenep  
*The Number of Pregnants to Take Services of Fe-1 Tablet and Fe-3 Tablet by  
 Public Health Center and District in Sumenep Regency  
 2018*

	Kecamatan <i>District</i>	Puskesmas <i>Public Health Center</i>	FE(30 Tablet)	Fe3 (90 Tablet)
	(1)	(2)	(3)	(4)
010	Pragaan	Pragaan	1.004	908
020	Bluto	Bluto	647	550
030	Saronggi	Saronggi	559	490
040	Giligenting	Giligenting	353	223
050	Talango	Talango	476	359
060	Kalianget	Kalianget	635	448
070	Kota Sumenep	Pandian	469	473
		Pamolokan	571	558
071	Batuan	Batuan	161	186
080	Lenteng	Lenteng	502	465
		Moncek	361	319
090	Ganding	Ganding	522	493
100	Guluk-Guluk	Guluk-Guluk	742	727
110	Pasongsongan	Pasongsongan	731	627
120	Ambunten	Ambunten	579	552
130	Rubaru	Rubaru	522	517
140	Dasuk	Dasuk	431	431
150	Manding	Manding	448	360
160	Batuputih	Batuputih	628	582
170	Gapura	Gapura	491	369
180	Batang Batang	Batang2	468	472
		Legung Tmr	193	226
190	Dungkek	Dungkek	535	510
200	Nonggunong	Nonggunong	153	154
210	Gayam	Gayam	493	444
220	Ras	Ras	232	234
230	Sapeken	Sapeken	569	568
240	Arjasa	Arjasa	959	893
241	Kangayan	Kangayan	310	293
250	Masalembu	Masalembu	317	289
	Jumlah/Total		15.057	13.720

Sumber : Dinas Kesehatan Kabupaten Sumenep

Source : Health Service of Sumenep Regency



Tabel 4.2.17

Cakupan Pemberian Vitamin A Pada Bayi, Anak Balita dan Ibu Nifas Menurut  
Kecamatan dan Puskesmas di Kabupaten Sumenep  
*The Number of Young children to Take Services of Vitamin A by Public Health Center  
and District in Sumenep Regency*  
2018

	Kecamatan <i>District</i>	Puskesmas/ <i>Public Health Center</i>	Bayi 6-11 Bulan Mendapat Vit A	Balita Mendapat Vit A 2X	Ibu Nifas Mendapat Vit A
	(1)	(2)	(3)	(4)	(5)
010	Pragaan	Pragaan	432	3.361	930
020	B l u t o	Bluto	356	2.447	592
030	Saronggi	Saronggi	206	1.651	520
040	Giligenting	Giligenting	134	1.017	207
050	Talango	Talango	228	1.894	395
060	Kalianget	Kalianget	407	918	531
070	Kota Sumenep	Pandian	212	1.664	450
		Pamolokan	252	2.027	554
071	Batuan	Batuan	103	661	138
080	Lenteng	Lenteng	229	1.806	453
		Moncek	169	1.180	286
090	Ganding	Ganding	327	1.952	482
100	Guluk-Guluk	Guluk-Guluk	314	2.549	699
110	Pasongsongan	Pasongsongan	352	1.767	700
120	Ambuntan	Ambutan	256	2.165	559
130	Rubaru	Rubaru	213	1.127	262
140	D a s u k	Dasuk	194	1.558	408
150	Manding	Manding	228	1.351	409
160	Batuputih	Batuputih	285	2.190	566
170	Gapura	Gapura	230	2.206	374
180	Batang Batang	Batang Batang	243	1.819	356
		Legung Tmr	103	839	136
190	Dungkek	Dungkek	257	1.679	485
200	Nonggunong	Nonggunong	88	517	122
210	G a y a m	G a y a m	222	1.692	726
220	R a a s	R a a s	98	703	180
230	Sapeken	Sapeken	358	2.813	592
240	Arjasa	Arjasa	400	4.185	823
241	Kangayan	Kangayan	128	1.304	301
250	Masalembu	Masalembu	134	1.106	283
	Jumlah/Total		7.158	52.148	13.519

Sumber: Dinas Kesehatan Kabupaten Sumenep

Source : Health Service of Sumenep Regency

Tabel 4.2.18  
 Cakupan Kunjungan Neonatus Menurut Kecamatan dan Puskesmas  
 di Kabupaten Sumenep  
*Amount of Neonatus Visiting by Public Health Center and District  
 in Sumenep Regency  
 2018*

	Kecamatan <i>District</i>	Puskesmas/ <i>Public Health Center</i>	Kunjungan Neonatus 1X	Kunjungan Neonatus 3 Kali
	(1)	(2)	(3)	(4)
010	Pragaan	Pragaan	957	958
020	Bluto	Bluto	701	691
030	Saronggi	Saronggi	517	516
040	Giligenting	Giligenting	372	369
050	Talango	Talango	519	519
060	Kalianget	Kalianget	604	602
070	Kota Sumenep	Pandian	454	453
		Pamolokan	553	553
071	Batuan	Batuan	210	207
080	Lenteng	Lenteng	513	501
		Moncek	341	341
090	Ganding	Ganding	532	518
100	Guluk-Guluk	Guluk-Guluk	724	720
110	Pasongsongan	Pasongsongan	704	697
120	Ambunten	Ambunten	594	573
130	Rubaru	Rubaru	512	509
140	Dasuk	Dasuk	405	403
150	Manding	Manding	371	370
160	Batuputih	Batuputih	612	606
170	Gapura	Gapura	406	409
180	Batang Batang	Batang Batang	408	484
		Legung Tmr	276	276
190	Dungkek	Dungkek	504	503
200	Nonggunong	Nonggunong	168	165
210	Gayam	Gayam	474	446
220	Raas	Raas	436	441
230	Sapeken	Sapeken	630	630
240	Arjasa	Arjasa	982	981
241	Kangayan	Kangayan	307	304
250	Masalembu	Masalembu	298	288
	Jumlah/Total		15.174	15.033

Sumber: Dinas Kesehatan Kabupaten Sumenep

Source : Health Service of Sumenep Regency

Tabel 4.2.20

Cakupan Imunisasi DPT, HB, dan Campak Menurut Kecamatan dan Puskesmas di Kabupaten Sumenep

*The Number of Baby Immunization of HB, Measles, DPT by Public Health Center and by District in Sumenep Regency*  
2018

	Kecamatan <i>District</i>	Puskesmas/ <i>Public Health Center</i>	DPT3+HB3	Campak/ <i>Measles</i>
	(1)	(2)	(3)	(4)
010	Pragaan	Pragaan	956	968
020	Bluto	Bluto	691	704
030	Saronggi	Saronggi	472	472
040	Giligenting	Giligenting	292	278
050	Talango	Talango	541	530
060	Kalianget	Kalianget	662	583
070	Kota Sumenep	Pandian	454	455
		Pamolokan	495	552
071	Batuan	Batuan	149	156
080	Lenteng	Lenteng	527	529
		Moncek	333	315
090	Ganding	Ganding	561	543
100	Guluk-Guluk	Guluk-Guluk	657	696
110	Pasongsongan	Pasongsongan	709	655
120	Ambunten	Ambunten	582	440
130	Rubaru	Rubaru	536	519
140	Dasuk	Dasuk	445	424
150	Manding	Manding	357	389
160	Batuputih	Batuputih	666	626
170	Gapura	Gapura	427	375
180	Batang Batang	Batang Batang	454	460
		Legung Tmr	235	238
190	Dungkek	Dungkek	502	508
200	Nonggunong	Nonggunong	174	155
210	Gayam	Gayam	478	491
220	Ras	Ras	512	483
230	Sapeken	Sapeken	749	912
240	Arjasa	Arjasa	675	613
241	Kangayan	Kangayan	325	300
250	Masalembu	Masalembu	260	333
	Jumlah/Total		14.876	14.711

Sumber : Dinas Kesehatan Kabupaten Sumenep

Source : Health Service of Sumenep Regency

Tabel 4.2.21  
Cakupan Imunisasi Polio Pada Bayi Menurut Kecamatan dan Puskesmas di  
Kabupaten Sumenep  
*The Number of Baby Immunization of Polio by Public Health Center and District  
in Sumenep Regency  
2018*

Kecamatan <i>District</i>	Puskesmas <i>Public Health Center</i>	Polio
(1)	(2)	(4)
010 Pragaan	Pragaan	936
020 Bluto	Bluto	696
030 Saronggi	Saronggi	472
040 Giligenting	Giligenting	288
050 Talango	Talango	544
060 Kalianget	Kalianget	662
070 Kota Sumenep	Pandian	483
	Pamolokan	465
071 Batuan	Batuan	149
080 Lenteng	Lenteng	529
	Moncek	333
090 Ganding	Ganding	561
100 Guluk-Guluk	Guluk-Guluk	657
110 Pasongsongan	Pasongsongan	652
120 Ambunten	Ambuten	582
130 Rubaru	Rubaru	536
140 Dasuk	Dasuk	445
150 Manding	Manding	357
160 Batuputih	Batuputih	666
170 Gapura	Gapura	427
180 Batang Batang	Batang Batang	490
	Legung Tmr	235
190 Dungkek	Dungkek	503
200 Nonggunong	Nonggunong	174
210 Gayam	Gayam	478
220 Raras	Raras	479
230 Sapeken	Sapeken	590
240 Arjasa	Arjasa	896
241 Kangayan	Kangayan	325
250 Masalembu	Masalembu	260
Jumlah/Total		14.870

Sumber : Dinas Kesehatan Kabupaten Sumenep

Source : Health Service of Sumenep Regency

Tabel 4.2.22

Cakupan Balita Gizi Buruk yang Mendapat Perawatan Menurut Kecamatan dan Puskesmas di Kabupaten Sumenep

*The Number of Health Care Young Children Bad Nutrition by Public Health Center and District in sumenep Regency*

2018

Kecamatan <i>District</i>	Puskesmas <i>Public Health Center</i>	Jumlah Balita Gizi Buruk/ Bad <i>Nutricion</i>	Mendapat Perawatan
(1)	(2)	(3)	(4)
010 Pragaan	Pragaan	2	2
020 Bluto	Bluto	2	2
030 Saronggi	Saronggi	5	5
040 Giligenting	Giligenting	-	-
050 Talango	Talango	-	-
060 Kalianget	Kalianget	-	-
070 Kota Sumenep	Pandian	1	1
	Pamolokan	1	1
071 Batuan	Batuan	1	1
080 Lenteng	Lenteng	-	-
	Moncek	-	-
090 Ganding	Ganding	-	-
100 Guluk-Guluk	Guluk-Guluk	2	2
110 Pasongsongan	Pasongsongan	1	1
120 Ambunten	Ambuten	-	-
130 Rubaru	Rubaru	1	1
140 Dasuk	Dasuk	-	-
150 Manding	Manding	5	5
160 Batuputih	Batuputih	-	-
170 Gapura	Gapura	4	4
180 Batang Batang	Batang Batang	1	1
	Legung Tmr	-	-
190 Dungkek	Dungkek	1	1
200 Nonggunong	Nonggunong	-	-
210 Gayam	Gayam	2	2
220 Raras	Raras	-	-
230 Sapeken	Sapeken	-	-
240 Arjasa	Arjasa	1	1
241 Kangayan	Kangayan	-	-
250 Masalembu	Masalembu	1	1
Jumlah/Total		31	31

Sumber : Dinas Kesehatan Kabupaten Sumenep

Source : *Health Service of Sumenep Regency*

Tabel 4.2.23  
 Cakupan Pelayanan Kesehatan Siswa dan Setingkat menurut Kecamatan dan  
 Puskesmas di Kabupaten Sumenep  
*Number of Health Care Students elementary Scholl by Public Health Center and  
 District in Sumenep Regency  
 2018*

Kecamatan <i>District</i>	Puskesmas <i>Public Health Center</i>	Jumlah siswa <i>Number Of Students</i>	Mendapat Pelayanan Kes. Sesuai Standar
(1)	(2)	(3)	(4)
010 Pragaan	Pragaan	13.976	13.976
020 Bluto	Bluto	8.294	8.294
030 Saronggi	Saronggi	5.860	5.860
040 Giligenting	Giligenting	4.925	4.925
050 Talango	Talango	5.414	5.414
060 Kalianget	Kalianget	7.790	7.790
070 Kota Sumenep	Pandian	7.705	7.705
	Pamolokan	7.787	7.787
071 Batuan	Batuan	2.530	2.530
080 Lenteng	Lenteng	5.993	5.993
	Moncek	3.476	3.417
090 Ganding	Ganding	5.937	5.937
100 Guluk-Guluk	Guluk-Guluk	10.339	9.842
110 Pasongsongan	Pasongsongan	7.484	7.484
120 Ambunten	Ambunten	6.806	6.806
130 Rubaru	Rubaru	5.787	5.787
140 Dasuk	Dasuk	4.610	4.610
150 Manding	Manding	4.541	4.541
160 Batuputih	Batuputih	5.708	5.708
170 Gapura	Gapura	6.156	6.156
180 Batang Batang	Batang Batang	6.501	6.501
	Legung Tmr	4.392	4.392
190 Dungkek	Dungkek	4.805	4.805
200 Nonggunong	Nonggunong	1.864	1.441
210 Gayam	Gayam	3.332	2.395
220 Raras	Raras	7.503	5.043
230 Sapeken	Sapeken	10.800	10.800
240 Arjasa	Arjasa	12.071	12.071
241 Kangayan	Kangayan	4.382	2.406
250 Masalembu	Masalembu	4.542	4.542
Jumlah/Total		191.130	184.958

Sumber: Dinas Kesehatan Kabupaten Sumenep

Source : Health Service of Sumenep Regency

Tabel 4.2.24  
 Cakupan Pelayanan Kesehatan Usia Lanjut Menurut Kecamatan dan Puskesmas  
 di Kabupaten Sumenep  
*Number of Health Care elderly age by Public Health Center and District in Sumenep*  
 2018

	Kecamatan <i>District</i>	Puskesmas <i>Public Health Center</i>	Jumlah <i>Total</i>	Mendapat Pelayanan Kesehatan
	(1)	(2)	(3)	(4)
010	Pragaan	Pragaan	7.674	6.122
020	Bluto	Bluto	6.120	5.519
030	Saronggi	Saronggi	5.950	5.365
040	Giligenting	Giligenting	3.882	2.894
050	Talango	Talango	7.096	5.454
060	Kalianget	Kalianget	5.117	4.114
070	Kota Sumenep	Pandian	3.957	2.926
		Pamolokan	4.005	2.965
071	Batuan	Batuan	1.547	1.482
080	Lenteng	Lenteng	6.409	4.412
		Moncek	2.690	2.095
090	Ganding	Ganding	5.601	4.250
100	Guluk-Guluk	Guluk-Guluk	6.446	6.169
110	Pasongsongan	Pasongsongan	5.375	2.885
120	Ambunten	Ambunten	6.978	4.023
130	Rubaru	Rubaru	5.470	4.973
140	Dasuk	Dasuk	4.698	4.590
150	Manding	Manding	3.977	2.772
160	Batuputih	Batuputih	7.262	5.124
170	Gapura	Gapura	6.161	4.197
180	Batang Batang	Batang Batang	5.651	4.746
		Legung Tmr	2.517	1.944
190	Dungkek	Dungkek	6.517	4.803
200	Nonggunong	Nonggunong	2.609	1.848
210	Gayam	Gayam	6.196	4.330
220	Ras	Ras	3.581	2.373
230	Sapeken	Sapeken	3.115	2.251
240	Arjasa	Arjasa	6.284	4.869
241	Kangayan	Kangayan	1.492	1.089
250	Masalembu	Masalembu	2.262	2.174
	Jumlah/Total		146.639	112.758

Sumber: Dinas Kesehatan Kabupaten Sumenep  
 Source : Health Service of Sumenep Regency

Tabel 4.2.25  
 Jumlah Kunjungan Rawat Jalan, Rawat Inap dan Kunjungan Gangguan Jiwa  
 di Sarana Pelayanan Kesehatan di Kabupaten Sumenep  
*The Number of Visiting Medical Stay Over Night Patient by Mental Disorders  
 in Hospital Sumenep Regency*  
 2018

Kecamatan <i>District</i>	Puskesmas <i>Public Health Center</i>	Rawat Jalan	Rawat Inap
(1)	(2)	(3)	(4)
010 Pragaan	Pragaan	64.528	1.069
020 Bluto	Bluto	63.193	774
030 Saronggi	Saronggi	11.033	695
040 Giligenting	Giligenting	-	229
050 Talango	Talango	32.346	613
060 Kalianget	Kalianget	11.267	610
070 Kota Sumenep	Pandian	20.465	388
	Pamolokan	21.179	305
071 Batuan	Batuan	4.886	300
080 Lenteng	Lenteng	46.236	954
	Moncek	2.295	392
090 Ganding	Ganding	14.236	1.096
100 Guluk-Guluk	Guluk-Guluk	22.748	1.225
110 Pasongsongan	Pasongsongan	65.447	904
120 Ambunten	Ambuten	15.502	1.364
130 Rubaru	Rubaru	-	-
140 Dasuk	Dasuk	54.856	722
150 Manding	Manding	26.648	948
160 Batuputih	Batuputih	37.180	627
170 Gapura	Gapura	15.604	484
180 Batang Batang	Batang Batang	14.400	1.082
	Legung Tmr	24.476	344
190 Dungkek	Dungkek	7.002	705
200 Nonggunong	Nonggunong	1.815	157
210 Gayam	Gayam	59.233	785
220 Raas	Raas	8.386	520
230 Sapeken	Sapeken	11.561	1.189
240 Arjasa	Arjasa	89.862	1.226
241 Kangayan	Kangayan	-	-
250 Masalembu	Masalembu	9.527	183
Jumlah/Total		755.911	19.890

Sumber : Dinas Kesehatan Kabupaten Sumenep

Source : Health Service of Sumenep Regency



Tabel 4.2.26  
Rumah Sehat Menurut Kecamatan dan Puskesmas di Kabupaten Sumenep  
*The Number of Healthy home by Public Health Center and District  
in Sumenep Regency  
2018*

Kecamatan <i>District</i>	Puskesmas <i>Public Health Center</i>	Jumlah Total
(1)	(2)	(3)
010 Pragaan	Pragaan	8.328
020 Bluto	Bluto	7.686
030 Saronggi	Saronggi	6.043
040 Giligenting	Giligenting	2.368
050 Talango	Talango	5.084
060 Kalianget	Kalianget	9.957
070 Kota Sumenep	Pandian	7.364
	Pamolokan	8.482
071 Batuan	Batuan	1.818
080 Lenteng	Lenteng	6.374
	Moncek	4.778
090 Ganding	Ganding	5.749
100 Guluk-Guluk	Guluk-Guluk	5.676
110 Pasongsongan	Pasongsongan	5.997
120 Ambunten	Ambuten	6.608
130 Rubaru	Rubaru	7.406
140 Dasuk	Dasuk	4.959
150 Manding	Manding	4.673
160 Batuputih	Batuputih	5.581
170 Gapura	Gapura	5.681
180 Batang Batang	Batang Batang	3.058
	Legung Tmr	1.838
190 Dungkek	Dungkek	5.968
200 Nonggunong	Nonggunong	1.074
210 Gayam	Gayam	3.864
220 Raras	Raras	4.302
230 Sapeken	Sapeken	2.874
240 Arjasa	Arjasa	7.547
241 Kangayan	Kangayan	1.538
250 Masalembu	Masalembu	842
<i>Jumlah/Total</i>		153.517

Sumber : Dinas Kesehatan Kabupaten Sumenep

Source : Health Service of Sumenep Regency

Tabel 4.2.27  
 Jumlah Penduduk Menurut Sarana Air Bersih yang Digunakan Kecamatan dan  
 Puskesmas di Kabupaten Sumenep  
*The Number of Population by source drinking water by Public Health Center  
 and District in Sumenep Regency*  
 2018

	Kecamatan <i>District</i>	Puskesmas <i>Public Health Center</i>	Sumur Gali Terlindung	Sumur Gali Pompa	Sumur Bor Pompa
	(1)	(2)	(3)	(4)	(6)
010	Pragaan	Pragaan	2.397	1.551	1.059
020	B l u t o	Bluto	2.633	1.251	201
030	Saronggi	Saronggi	296	4.300	1.186
040	Giligenting	Giligenting	421	197	115
050	Talango	Talango	3.278	27	247
060	Kalianget	Kalianget	1.622	1.598	1.788
070	Kota	Pandian	1.207	243	210
		Pamolokan	408	230	396
071	Batuan	Batuan	326	74	544
080	Lenteng	Lenteng	340	6.954	1.651
		Moncek	1.974	1.293	241
090	Ganding	Ganding	1.797	1.169	275
100	Guluk-Guluk	Guluk-Guluk	3.774	611	117
110	Pasongsongan	Pasongsongan	1.940	1.266	-
120	Ambunten	Ambuten	4.948	3.826	515
130	Rubaru	Rubaru	3.707	299	111
140	D a s u k	Dasuk	1.910	2.197	679
150	Manding	Manding	3.017	1.477	527
160	Batuputih	Batuputih	1.400	150	1.337
170	Gapura	Gapura	7.934	2.384	479
180	Batang2	Batang2	2.322	262	138
		Legung Tmr	758	170	138
190	Dungkek	Dungkek	1.938	2.197	570
200	Nonggunong	Nonggunong	410	2	-
210	G a y a m	G a y a m	159	444	3
220	R a a s	R a a s	585	282	113
230	Sapeken	Sapeken	554	334	129
240	Arjasa	Arjasa	615	654	273
241	Kangayan	Kangayan	262	148	172
250	Masalembu	Masalembu	293	186	95
	Jumlah/Total		55.665	35.531	13.309

Sumber: Dinas Kesehatan Kabupaten Sumenep

Source : Health Service of Sumenep Regency

Tabel 4.2.29  
 Jumlah Posyandu Menurut Strata, Kecamatan dan Puskesmas  
 di Kabupaten Sumenep  
*The Number of Posyandu by Public Health Center and District  
 in Sumenep Regency  
 2018*

Kecamatan <i>District</i>	Puskesmas <i>Public Health Center</i>	Pratama	Madya	Purnama	Mandiri	
(1)	(2)	(3)	(4)	(5)	(6)	
010	Pragaan	Pragaan	13	27	35	-
020	Bluto	Bluto	-	5	60	-
030	Saronggi	Saronggi	-	26	20	8
040	Giligenting	Giligenting	-	28	-	-
050	Talango	Talango	38	3	6	1
060	Kalianget	Kalianget	-	37	9	-
070	Kota Sumenep	Pandian	5	28	6	-
		Pamolokan	2	24	22	-
071	Batuan	Batuan	-	23	4	-
080	Lenteng	Lenteng	-	32	18	-
		Moncek	1	26	15	-
090	Ganding	Ganding	37	5	-	-
100	Guluk-Guluk	Guluk-Guluk	50	10	3	-
110	Pasongsongan	Pasongsongan	15	25	10	3
120	Ambunten	Ambunten	-	17	35	4
130	Rubaru	Rubaru	4	23	29	-
140	Dasuk	Dasuk	40	3	8	1
150	Manding	Manding	25	32	4	-
160	Batuputih	Batuputih	-	37	17	-
170	Gapura	Gapura	-	43	12	3
180	Batang Batang	Batang2	13	26	13	-
		Legung Tmr	17	1	5	-
190	Dungkek	Dungkek	40	9	9	-
200	Nonggunong	Nonggunong	-	7	18	4
210	Gayam	Gayam	-	8	2	-
220	Raas	Raas	16	18	-	-
230	Sapeken	Sapeken	-	54	-	-
240	Arjasa	Arjasa	10	62	-	-
241	Kangayan	Kangayan	12	23	-	-
250	Masalembu	Masalembu	-	28	-	-
Jumlah/Total			338	690	370	24

Sumber : Dinas Kesehatan Kabupaten Sumenep  
 Source : Health Service of Sumenep Regency

Tabel 4.2.30  
Upaya Kesehatan Bersumberdaya Masyarakat (UKBM) Menurut Kecamatan  
dan Puskesmas di Kabupaten Sumenep  
*Public Health Efforts According To The District In Sumenep Regency*  
2018

Kecamatan <i>District</i>	Puskesmas <i>Public Health Center</i>	Jumlah Desa
(1)	(2)	(3)
010 Pragaan	Pragaan	14
020 Bluto	Bluto	20
030 Saronggi	Saronggi	14
040 Giligenting	Giligenting	8
050 Talango	Talango	8
060 Kalianget	Kalianget	7
070 Kota Sumenep	Pandian	7
	Pamolokan	9
071 Batuan	Batuan	7
080 Lenteng	Lenteng	10
	Moncek	10
090 Ganding	Ganding	14
100 Guluk-Guluk	Guluk-Guluk	12
110 Pasongsongan	Pasongsongan	10
120 Ambunten	Ambunten	15
130 Rubaru	Rubaru	11
140 Dasuk	Dasuk	15
150 Manding	Manding	11
160 Batuputih	Batuputih	14
170 Gapura	Gapura	17
180 Batang Batang	Batang Batang	9
	Legung Tmr	7
190 Dungkek	Dungkek	15
200 Nonggunong	Nonggunong	8
210 Gayam	Gayam	10
220 Raras	Raras	9
230 Sapeken	Sapeken	11
240 Arjasa	Arjasa	19
241 Kangayan	Kangayan	9
250 Masalembu	Masalembu	4
Jumlah/Total		334

Sumber : Dinas Kesehatan Kabupaten Sumenep

Source : Health Service of Sumenep Regency

Tabel 4.2.31  
 Jumlah Tenaga Medis Pada Sarana Kesehatan di Kabupaten Sumenep  
*The Number of Health personal by district in sumenep regency*  
 2018

Kecamatan <i>District</i>	Unit Kerja <i>Unit of Work</i>	Dokter Spesialis	dr Umum <i>General Practitioners</i>	dr Gigi/ <i>Dentists</i>
(1)	(2)	(3)	(4)	(5)
010 Pragaan	Pragaan	-	2	-
020 Bluto	Bluto	-	2	1
030 Saronggi	Saronggi	-	2	1
040 Giligenting	Giligenting	-	2	-
050 Talango	Talango	-	2	1
060 Kalianget	Kalianget	-	1	2
070 Kota Sumenep	Pandian	-	1	1
	Pamolokan	-	3	1
071 Batuan	Batuan	-	1	2
080 Lenteng	Lenteng	-	1	1
	Moncek	-	1	-
090 Ganding	Ganding	-	1	1
100 Guluk-Guluk	Guluk-Guluk	-	2	2
110 Pasongsongan	Pasongsongan	-	2	1
120 Ambunten	Ambunten	-	2	1
130 Rubaru	Rubaru	-	1	1
140 Dasuk	Dasuk	-	1	-
150 Manding	Manding	-	1	1
160 Batuputih	Batuputih	-	1	-
170 Gapura	Gapura	-	1	-
180 Batang Batang	Batang Batang	-	1	1
	Legung Tmr	-	2	-
190 Dungkek	Dungkek	-	1	-
200 Nonggunong	Nonggunong	-	3	-
210 Gayam	Gayam	-	1	1
220 Raas	Raas	-	3	1
230 Sapeken	Sapeken	-	1	-
240 Arjasa	Arjasa	-	3	-
241 Kangayan	Kangayan	-	1	-
250 Masalembu	Masalembu	-	1	-
Jumlah/Total		-	47	20

Sumber : Dinas Kesehatan Kabupaten Sumenep

Source : *Health Service of Sumenep Regency*

Tabel 4.2.32  
Jumlah Tenaga Keperawatan Pada Sarana Kesehatan di Kabupaten Sumenep  
*The Number of Nurse by district in sumenep regency*  
2018

	Kecamatan <i>District</i>	Unit Kerja <i>Unit of Work</i>	Bidan <i>Midwife</i>	Sarjana Keperawatan (* (*)	Perawat gigi
	(1)	(2)	(3)	(4)	(5)
010	Pragaan	Pragaan	18	30	-
020	Bluto	Bluto	26	30	-
030	Saronggi	Saronggi	22	27	-
040	Giligenting	Giligenting	8	12	1
050	Talango	Talango	11	11	1
060	Kalianget	Kalianget	14	16	1
070	Kota Sumenep	Pandian	14	12	2
		Pamolokan	19	21	1
071	Batuan	Batuan	14	18	1
080	Lenteng	Lenteng	16	23	1
		Moncek	11	12	2
090	Ganding	Ganding	16	22	1
100	Guluk-Guluk	Guluk-Guluk	18	21	2
110	Pasongsongan	Pasongsongan	13	20	1
120	Ambunten	Ambunten	17	21	1
130	Rubaru	Rubaru	17	20	1
140	Dasuk	Dasuk	19	10	1
150	Manding	Manding	16	22	1
160	Batuputih	Batuputih	26	10	1
170	Gapura	Gapura	21	29	1
180	Batang Batang	Batang Batang	9	15	-
		Legung Tmr	10	15	1
190	Dungkek	Dungkek	11	19	1
200	Nonggunong	Nonggunong	10	32	-
210	Gayam	Gayam	4	22	-
220	Ras	Ras	16	27	-
230	Sapeken	Sapeken	18	31	-
240	Arjasa	Arjasa	33	43	2
241	Kangayan	Kangayan	18	35	2
250	Masalembu	Masalembu	14	17	2
Jumlah/Total			479	646	28

Sumber : Dinas Kesehatan Kabupaten Sumenep

Source : Health Service of Sumenep Regency

Tabel 4.2.33  
Jumlah Tenaga Kefarmasian dan Tenaga Gizi Pada Sarana Kesehatan  
di Kabupaten Sumenep  
*The Number of Pharmaceutical and Nutritional by District in Sumenep Regency*  
2018

	Kecamatan <i>District</i>	Unit Kerja <i>Unit of Work</i>	T.Kefarmasian <i>Pharmaceutical</i>	Tenaga Gizi <i>Nutritional</i>
	(1)	(2)	(3)	(4)
010	Pragaan	Pragaan	1	2
020	B l u t o	Bluto	1	1
030	Saronggi	Saronggi	1	2
040	Giligenting	Giligenting	-	1
050	Talango	Talango	-	-
060	Kalianget	Kalianget	1	1
070	Kota Sumenep	Pandian	2	2
		Pamolokan	1	1
071	Batuan	Batuan	1	2
080	Lenteng	Lenteng	3	1
		Moncek	1	1
090	Ganding	Ganding	1	1
100	Guluk-Guluk	Guluk-Guluk	1	1
110	Pasongsongan	Pasongsongan	1	1
120	Ambunten	Ambuten	-	1
130	Rubaru	Rubaru	1	1
140	D a s u k	Dasuk	1	1
150	Manding	Manding	1	1
160	Batuputih	Batuputih	-	1
170	Gapura	Gapura	1	-
180	Batang Batang	Batang Batang	-	-
		Legung Tmr	1	1
190	Dungkek	Dungkek	-	1
200	Nonggunong	Nonggunong	1	1
210	G a y a m	G a y a m	-	1
220	R a a s	R a a s	-	-
230	Sapeken	Sapeken	-	1
240	Arjasa	Arjasa	-	-
241	Kangayan	Kangayan	-	-
250	Masalembu	Masalembu	1	-
	<i>Jumlah/Total</i>		22	27

Sumber: Dinas Kesehatan Kabupaten Sumenep

*Source : Health Service of Sumenep Regency*

Tabel 4.2.34  
 Jumlah Tenaga Kesehatan Masyarakat dan Sanitasi Pada Sarana Kesehatan  
 di Kabupaten Sumenep  
*The Number of Health Workers and Sanitation by District in Sumenep Regency  
 2018*

	Kecamatan <i>District</i>	Unit Kerja <i>Unit of work</i>	Kes.Masyarakat <i>Public Health</i>	Tenaga Sanitasi <i>Sanitation</i>
	(1)	(2)	(3)	(4)
010	Pragaan	Pragaan	-	-
020	Bluto	Bluto	1	1
030	Saronggi	Saronggi	1	1
040	Giligenting	Giligenting	1	-
050	Talango	Talango	1	1
060	Kalianget	Kalianget	-	1
070	Kota Sumenep	Pandian	1	1
		Pamolokan	1	1
071	Batuan	Batuan	1	1
080	Lenteng	Lenteng	-	-
		Moncek	-	-
090	Ganding	Ganding	1	-
100	Guluk-Guluk	Guluk-Guluk	2	1
110	Pasongsongan	Pasongsongan	-	-
120	Ambunten	Ambunten	-	-
130	Rubaru	Rubaru	-	-
140	Dasuk	Dasuk	-	-
150	Manding	Manding	-	-
160	Batuputih	Batuputih	1	1
170	Gapura	Gapura	-	-
180	Batang Batang	Batang Batang	-	-
		Legung Tmr	-	-
190	Dungkek	Dungkek	-	-
200	Nonggunong	Nonggunong	-	-
210	Gayam	Gayam	-	1
220	Raas	Raas	-	-
230	Sapeken	Sapeken	1	-
240	Arjasa	Arjasa	-	1
241	Kangayan	Kangayan	2	-
250	Masalembu	Masalembu	-	-
	Jumlah/Total		12	11

Sumber : Dinas Kesehatan Kabupaten Sumenep

Source : Health Service of Sumenep Regency



Tabel 4.2.35  
 Indikator Kinerja SPM di Kabupaten Sumenep  
*Performance Indicator SPM in Sumenep Regency*  
 2018

Nama Indikator	Hasil/ Realisasi	Target/ Sasaran Setahun
(1)	(2)	(3)
Pelayanan kesehatan ibu hamil	14.312	15.305
Pelayanan kesehatan ibu Bersalin	14.300	14.610
Pelayanan Kesehatan Bayi baru Lahir	15.334	13.914
Pelayanan Kesehatan Balita	71.371	69.302
Pelayanan Kesehatan pada usia Pendidikan Dasar	90.921	90.921
Pelayanan Kesehatan pada Usia produktif	777.431	777.431
Pelayanan kesehatan pada usia Lanjut	112.749	146.693
Pelayanan kesehatan penderita Hipertensi	70.248	72.166
Pelayanan kesehatan Penderita Diabetes mellitus (DM)	53.721	59.301
Pelayanan Kesehatan Orang dengan Gangguan Jiwa (ODGJ)	492	492
Pelayanan Kesehatan orang dengan Tuberkolosis (TB)	1.703	2.050
Pelayanan Kesehatan Orang dengan Resiko terinfeksi HIV	9.681	15.306

Sumber : Dinas Kesehatan Kabupaten Sumenep

Source : *Health Service of Sumenep Regency*

Tabel/Table 4.2.36  
 Indikator Kinerja Pelayanan Pada Rumah Sakit  
 di Kabupaten Sumenep  
*Performance Indicators in Hospital Care  
 in Sumenep Regency  
 2018*

Rumah Sakit <i>Hospital</i>	Tempat Tidur <i>Bed</i>	Jumlah hari perawatan
(1)	(2)	(3)
RSUD. H. Moh. Anwar	-	-
RSI Kalianget	80	13.932
RSIA Esto Ebu	-	-
RSU Sumekar	-	-

Sumber : Dinas Kesehatan Kabupaten Sumenep  
 Source : Health Service of Sumenep Regency

Tabel 4.2.37  
 Sarana Kesehatan Dengan Kemampuan Pelayanan Gawat Darurat (Gadar)  
 Level 1 di Kabupaten Sumenep  
*Infrastructure health care emergency level 1 in Sumenep Regency*  
 2018

Rumah Sakit/ <i>Hospital</i>	Sarana <i>infrastructure</i>	Gadar level 1 <i>Health Care Emergency</i> <i>Level 1</i>
(1)	(2)	(3)
Rumah Sakit Umum	3	3
Rumah Sakit Jiwa	-	-
Rumah Sakit Khusus Lainnya	-	-
Puskesmas Perawatan	30	30
Sarana Yankes Lainnya	-	-

Sumber : Dinas Kesehatan Kabupaten Sumenep  
 Source : *Health Service of Sumenep Regency*

Tabel/Table 4.2.38  
 Banyaknya Kasus Rawat Inap 10 Macam Penyakit Terbanyak  
 di RSUD Kabupaten Sumenep  
*The Number of Ten Largest Diseases Infected Stay in General Hospital  
 of Sumenep Regency*  
 2018

Jenis Penyakit <i>Disease</i>	Kasus <i>Case</i>	
	2018	persen
(1)	(2)	(3)
Gastroenteritis and colitis of unspecified origin	312	14,62%
Infection spesifik to the perinatal period, unspecified	278	13,03%
Mild and moderate birth asphyxia	252	11,81%
Fever, unspecified	246	11,53%
Severe pre-eclampsia	209	9,79%
Non-insulin-dependent diabetes melitus without complications	194	9,09%
Chronic kidney disease, stage 5	181	8,48%
Anaemia, unspecified	168	7,87%
Concussion	156	7,31%
Neonatal jaundice, unspecified	138	6,47%

Sumber : RSUD Kabupaten Sumenep

Source : Local General Hospital Board of Sumenep Regency

Tabel/Table 4.2.39  
 Banyaknya Kasus Rawat Jalan 10 Macam Penyakit Terbanyak  
 di RSUD Kabupaten Sumenep  
*The Number of Ten Largest Diseases Infected in General Hospital  
 of Sumenep Regency*  
 2018

Jenis Penyakit <i>Disease</i>	Kasus <i>Case</i>	
	2018	Persen
(1)	(2)	(3)
Chronic kidney disease, unspecified	2.554	22,85%
Non-insulin-dependent diabetes melitus without complications	1.595	14,27%
Essential (primary) hypertension	1.426	12,76%
Artrosis, unspecified	952	8,52%
Low back pain Lumbosacral region	943	8,44%
Cerebral infarction due to thrombosis of precerebral arteris	864	7,73%
Schizophrenia, unspecified	783	7,00%
Other specified cataract	762	6,82%
Non-insulin-dependent diabetes mellitus without complications	739	6,61%
Myopia	861	5,02%

Sumber : RSUD Kabupaten Sumenep

Source : Local General Hospital Board of Sumenep Regency

Tabel/Table 4.2.38  
Kamar dan Tempat Tidur Rawat Inap di RSUD Kabupaten Sumenep  
*The Number of Room and Bed in Local General Hospital of Sumenep Regency*  
2016 – 2018

Jenis Kamar <i>Type of Room</i>	Kamar <i>Room</i>			Tempat Tidur <i>Bed</i>		
	2016	2017	2018	2016	2017	2018
(1)	(2)	(3)	(4)	(5)	(6)	(7)
<b>INSTALASI RAWAT INAP</b>						
1. Penyakit Dalam	9	9	9	30	30	30
2. Bedah	9	9	9	36	36	36
3. Bersalin	2	2	2	17	17	17
4. Perinatologi	1	1	3	2	2	2
5. Kesehatan Anak	9	9	1	36	36	36
6. GRIU	40	40	40	40	40	40
7. Dahlia	-	-	2	-	-	-
8. I C U	1	1	1	8	8	8
9. N I C U	4	4	4	23	23	23
10. P I C U	1	1	1	6	6	6
11. I G D	1	1	1	2	2	2
<b>Total</b>	<b>77</b>	<b>77</b>	<b>73</b>	<b>200</b>	<b>200</b>	<b>200</b>
<b>INSTALASI RAWAT JALAN</b>						
12. Poli Mata	1	1	1	-	-	-
13. Poli Gigi dan Mulut	1	1	1	-	-	-
14. Poli Penyakit Dalam	1	1	1	-	-	-
15. Poli Bedah	1	1	1	-	-	-
16. Poli Orthophedi	-	-	-	-	-	-
17. Poli Kesehatan Anak	1	1	1	-	-	-
18. Poli Kandungan	1	1	1	-	-	-
19. Poli THT	1	1	1	-	-	-
20. Poli Umum	-	-	-	-	-	-
21. Poli Gizi	1	1	1	-	-	-
22. Poli Kulit dan Kelamin	-	-	1	-	-	-
23. Poli Syaraf	1	1	1	-	-	-
24. Poli KUK	1	1	1	-	-	-
25. Poli Jiwa	-	1	1	-	-	-
26. Poli Fisioteraphy	1	1	1	-	-	-
27. Poli Paru	-	-	1	-	-	-
28. Poli VCT	-	1	1	-	-	-
29. Poli Jantung	-	-	1	-	-	-
<b>Total</b>	<b>11</b>	<b>13</b>	<b>16</b>	<b>-</b>	<b>-</b>	<b>-</b>

Sumber : RSUD Kabupaten Sumenep

Jenis Kamar <i>Type of Room</i>	Kamar <i>Room</i>			Tempat Tidur <i>Bed</i>		
	2016	2017	2018	2016	2017	2018
(1)	(2)	(3)	(4)	(5)	(6)	(7)
<b>INSTALASI RAWAT INAP</b>						
30. Kamar Operasi	2	2	2	-	-	-
31. Instalasi Gawat Darurat	3	3	3	2	2	2
32. Instalasi Farmasi	1	1	1	-	-	-
33. Instalasi Radiologi	1	1	1	-	-	-
34. Instalasi Gizi	1	1	1	-	-	-
35. Instalasi Laboratorium	1	1	1	-	-	-
36. Instalasi Pemeliharaan Sarana	1	1	1	-	-	-
37. Instalasi Pengelolaan Limbah	1	1	1	-	-	-
38. Instalasi Hemodialisa	1	1	1	-	-	-
<b>Total</b>	12	12	12	2	2	2

Sumber : RSUD Kabupaten Sumenep

Source : Local General Hospital Board of Sumenep Regency

Tabel/Table 4.2.39  
 Profil Rumah Sakit Umum Daerah Kabupaten Sumenep  
*State General Hospital Performance of Sumenep Regency*  
 2018

No.	Uraian <i>Description</i>	Satuan <i>Unit</i>	Jumlah <i>Total</i>
(1)	(2)	(3)	(4)
1	BOR ( <i>Bed Occupancy Rate</i> )	‰	62,92
2	ALOS ( <i>Average Length of Stay</i> )	<i>Hari</i>	4,44
3	BTO ( <i>Bed Turn Over</i> )	<i>Kali</i>	66
4	TOI ( <i>Turn Over Interval</i> )	<i>Kali</i>	2,05
5	NDR ( <i>Netto Death Rate</i> )	‰	76
6	GDR ( <i>Gross Death Rate</i> )	‰	29,2

Sumber : RSUD Kabupaten Sumenep

Source : *Local General Hospital Board of Sumenep Regency*



Tabel/Table 4.2.40  
 Banyaknya Kegiatan Pelayanan RSUD Kabupaten Sumenep  
*The Number of Servicing Activity of Local General Hospital of Sumenep Regency*  
 2017-2018

No.	Uraian <i>Description</i>	Jumlah Kegiatan Pelayanan (Orang/Pasien) <i>Number of Servicing Activity</i>	
		2017	2018
(1)	(2)	(3)	(4)
1.	Rawat Jalan	46.480	50.929
2.	Rawat Inap	13.388	13.208
3.	Operasi		
	– Besar	1.496	1.591
	– Sedang	704	496
	– Kecil	7	-
	– Khusus	121	163
4.	Keluarga Berencana		
	– IUD	-	-
	– MOW	-	-
	– MOP	-	-
	– Implant	-	-
	– Pil	-	-
	– Suntik	-	-
5.	UGD		
	– Meninggal	107	173
	– Dirujuk	25	84
	– Rawat Tinggal	8.899	8.704
	– Rawat Jalan	3.487	3.296
6.	Laboratorium	102.574	114.565
7.	Radiologi		
	– Foto	5.520	114
	– USG	3.715	3.902
	– CT Scan	510	6.786

Sumber : RSUD Kabupaten Sumenep

Source : *Local General Hospital Board of Sumenep Regency*

Tabel/Table 4.3.1  
 Banyaknya Klinik Keluarga Berencana (KKB) dan Pos Pelayanan Keluarga Berencana Desa (PPKBD) Menurut Kecamatan di Kabupaten Sumenep  
*The Number of Family Planning Service Personnel's by Classification and District in Sumenep Regency*  
 2018

Kecamatan <i>District</i>	KKB	PPKBD
(1)	(2)	(3)
010 Pragaan	4	14
020 Bluto	4	20
030 Saronggi	2	14
040 Giligenting	2	8
050 Talango	2	8
060 Kalianget	3	7
070 Kota Sumenep	5	16
071 Batuan	1	7
080 Lenteng	3	20
090 Ganding	3	14
100 Guluk-Guluk	3	12
110 Pasongsongan	2	10
120 Ambunten	4	15
130 Rubaru	2	11
140 Dasuk	3	15
150 Manding	3	11
160 Batuputih	2	14
170 Gapura	2	17
180 Batang Batang	3	16
190 Dungkek	2	15
200 Nonggunong	1	8
210 Gayam	3	10
220 Raras	1	9
230 Sapeken	1	11
240 Arjasa	2	19
241 Kangayan	1	9
250 Masalembu	1	4
Jumlah/ Total	65	334

Sumber : Dinas Pemberdayaan Perempuan, Perlindungan Anak dan Keluarga Berencana

Source : National Family Planning Coordinating Board, Sumenep Regency

Tabel/Table 4.3.2  
 Banyaknya Petugas Klinik KB Menurut Kecamatan dan Klasifikasinya  
 di Kabupaten Sumenep  
*The Number of Family Planning Service Personnel's by Classification and District  
 in Sumenep Regency*  
 2018

Kecamatan <i>District</i>	Dokter <i>Doctor</i>	Bidan <i>Midwife</i>	Tenaga Administrasi <i>Administration</i>	Jumlah <i>Total</i>
(1)	(2)	(3)	(4)	(5)
010 Pragaan	2	10	7	19
020 Bluto	2	6	4	12
030 Saronggi	2	17	2	21
040 Giligenting	1	12	2	15
050 Talango	3	14	3	20
060 Kalianget	4	16	2	22
070 Kota Sumenep	10	41	2	53
071 Batuan	1	4	1	6
080 Lenteng	2	26	6	34
090 Ganding	1	22	3	26
100 Guluk-Guluk	2	17	1	20
110 Pasongsongan	1	14	4	19
120 Ambunten	2	16	4	22
130 Rubaru	1	18	2	21
140 Dasuk	1	21	3	25
150 Manding	1	4	4	9
160 Batuputih	1	20	2	23
170 Gapura	2	5	1	8
180 Batang-Batang	2	21	3	26
190 Dungkek	1	5	2	8
200 Nonggunong	4	10	1	15
210 Gayam	1	5	1	7
220 Raras	2	16	1	19
230 Sapeken	1	35	4	40
240 Arjasa	1	8	2	11
241 Kangayan	1	2	1	4
250 Masalembu	1	6	1	8
<b>Jumlah/ Total</b>	<b>53</b>	<b>391</b>	<b>69</b>	<b>513</b>

Sumber : Dinas Pemberdayaan Perempuan, Perlindungan Anak dan Keluarga Berencana  
 Source : National Family Planning Coordinating Board, Sumenep Regency

Tabel/Table 4.3.4

Banyaknya Pasangan Usia Subur (PUS) dan Peserta KB Aktif Menurut Kecamatan dan Jenis Alat Kontrasepsi yang Digunakan di Kabupaten Sumenep  
*The Number of Eligible Couple and Actif Family Planning Members by Districts and Currently Contraceptive Used in The Sumenep Regency*  
 2018

Kecamatan <i>District</i>	Pasangan Usia Subur <i>Eligible Couple</i>	Peserta KB Aktif <i>Actif Family Planning Members</i>			
		AKDR <i>IUD</i>	Tablet <i>Pill</i>	Kondom <i>Condom</i>	Susuk KB <i>Implant</i>
(1)	(2)	(3)	(4)	(5)	(6)
010 Pragaan	12.210	16	1.028	8	1.230
020 Bluto	10.631	78	1.966	96	381
030 Saronggi	7.307	27	1.046	9	508
040 Giligenting	6.509	283	607	131	1.355
050 Talango	7.876	6	862	11	585
060 Kalianget	9.068	34	1.181	16	228
070 Kota sumenep	13.193	591	2.922	225	86
071 Batuan	2.530	16	568	5	38
080 Lenteng	11.450	2	2.764	6	346
090 Ganding	7.867	17	1.364	20	418
100 Guluk-Guluk	9.986	28	1.033	4	249
110 Pasongsongan	11.339	103	2.736	8	792
120 Ambunten	13.323	324	2.348	161	689
130 Rubaru	8.632	-	528	-	362
140 Dasuk	6.528	18	862	3	241
150 Manding	5.697	45	905	5	295
160 Batuputih	10.038	11	550	-	673
170 Gapura	9.470	7	2.142	21	105
180 Batang2	9.910	-	598	-	275
190 Dungkek	8.762	2	1.843	8	292
200 Nonggunong	3.853	37	746	4	323
210 Gayam	7.643	3	1.287	-	1.548
220 Raras	7.752	103	1.263	-	593
230 Sapeken	11.977	55	2.565	-	1.098
240 Arjasa	11.090	126	2.155	141	1.251
241 Kangayan	7.204	108	1.532	120	1.062
250 Masalembu	3.851	-	132	-	4
<i>Jumlah/Total</i>	235.696	2.040	37.533	1.002	15.027

Sumber : Dinas Pemberdayaan Perempuan, Perlindungan Anak dan Keluarga Berencana  
 Source : National Family Planning Coordinating Board, Sumenep Regency

Tabel/Table 4.3.4  
Lanjutan/Continued

Kecamatan <i>District</i>	Peserta KB Aktif <i>Actif Family Planning Members</i>				Persentase <i>Percentage</i> [(10)/(2)*100]
	Suntikan <i>Injection</i>	MOP <i>Vasecto my</i>	MOW <i>Tubecto My</i>	Jumlah <i>Total</i>	
(1)	(7)	(8)	(9)	(10)	(11)
010 Pragaan	6.362	5	32	8.681	71,10
020 Bluto	5.895	3	195	8.614	81,03
030 Saronggi	3.749	3	81	5.423	74,22
040 Giligenting	2.011	5	32	4.424	67,97
050 Talango	4.368	-	5	5.837	74,11
060 Kalianget	5.239	-	103	6.801	75,00
070 Kota	5.147	1	386	9.358	70,93
071 Batuan	1.101	2	14	1.744	68,93
080 Lenteng	4.426	4	80	7.628	66,62
090 Ganding	3.264	26	10	5.119	65,07
100 Guluk-Guluk	5.251	23	22	6.610	66,19
110 Pasongsongan	3.757	16	12	7.424	65,47
120 Ambunten	5.983	9	33	9.547	71,66
130 Rubaru	5.081	2	38	6.011	69,64
140 Dasuk	3.151	5	7	4.287	65,67
150 Manding	2.526	5	23	3.804	66,77
160 Batuputih	5.875	-	13	7.122	70,95
170 Gapura	3.700	2	13	5.990	63,25
180 Batang Batang	4.842	2	20	5.737	57,89
190 Dungkek	3.565	3	4	5.717	65,25
200 Nonggunong	1.217	-	-	2.327	60,39
210 Gayam	2.839	2	-	5.679	74,30
220 Raras	2.552	-	4	4.515	58,24
230 Sapeken	4.666	-	-	8.384	70,00
240 Arjasa	4.718	2	6	8.399	75,73
241 Kangayan	2.442	-	-	5.264	73,07
250 Masalembu	317	-	-	453	11,76
Jumlah <i>Total</i>	<b>104.044</b>	<b>120</b>	<b>1.133</b>	<b>160.899</b>	<b>68,27</b>

Sumber : Dinas Pemberdayaan Perempuan, Perlindungan Anak dan Keluarga Berencana  
 Source : National Family Planning Coordinating Board, Sumenep Regency

Tabel/Table 4.3.5  
 Target dan Pencapaian Peserta Akseptor Baru Menurut Kecamatan dan  
 Alat Kontrasepsi di Kabupaten Sumenep  
*New Participant Target of Family Planning by Used Contraceptive in The  
 Sumenep Regency*  
 2018

Kecamatan <i>District</i>	Targ Akseptor Baru <i>New Participant Target</i>	Peserta Akseptor Baru <i>New Participant</i>			
		AKDR <i>IUD</i>	Tablet <i>Pill</i>	Kondom <i>Condom</i>	Susuk KB <i>Implant</i>
(1)	(2)	(3)	(4)	(5)	(6)
010 Pragaan	882	2	41	7	36
020 Bluto	724	4	152	1	55
030 Saronggi	327	-	97	-	120
040 Giligenting	318	-	26	-	59
050 Talango	454	3	243	6	110
060 Kalianget	450	5	45	12	18
070 Kota	828	10	224	37	29
071 Batuan	136	-	62	-	7
080 Lenteng	581	-	56	3	56
090 Ganding	589	1	19	2	121
100 Guluk-Guluk	573	-	166	-	41
110 Pasongsongan	1.290	-	541	-	13
120 Ambuntan	390	-	21	31	32
130 Rubaru	594	-	24	-	105
140 Dasuk	368	-	132	-	18
150 Manding	444	5	39	5	63
160 Batuputih	520	-	27	-	165
170 Gapura	342	1	53	-	4
180 Batang Batang	1.011	-	37	-	33
190 Dungkek	447	-	216	2	53
200 Nonggunong	176	-	-	-	101
210 Gayam	493	1	56	1	12
220 Raras	511	-	-	-	-
230 Sapeken	1.141	-	158	-	163
240 Arjasa	954	-	81	3	38
241 Kangayan	255	-	11	-	-
250 Masalembu	302	-	-	-	-
Jumlah <i>Total</i>	<b>14.900</b>	<b>32</b>	<b>2.527</b>	<b>110</b>	<b>1.452</b>

Sumber : Dinas Pemberdayaan Perempuan, Perlindungan Anak dan Keluarga Berencana  
 Source : National Family Planning Coordinating Board, Sumenep Regency

Tabel/Table 4.3.5  
Lanjutan/Continued

Kecamatan <i>District</i>	Peserta Akseptor Baru <i>New Participant</i>			Jumlah <i>Total</i>	Persentase <i>Percentage</i> [(10)/(2)*100]
	Suntikan <i>Injection</i>	MOP <i>Vasecto my</i>	MOW <i>Tubecto My</i>		
(1)	(7)	(8)	(9)	(10)	(11)
010 Pragaan	1.110	-	3	1.199	135,94
020 Bluto	823	1	17	1.053	145,44
030 Saronggi	374	-	6	597	182,57
040 Giligenting	329	-	-	414	130,19
050 Talango	294	-	-	656	144,49
060 Kalianget	944	2	139	1.165	258,89
070 Kota Sumenep	1.903	-	69	2.272	274,40
071 Batuan	132	-	7	208	152,94
080 Lenteng	497	-	2	614	105,68
090 Ganding	215	4	1	363	61,63
100 Guluk-Guluk	1.898	-	-	2.105	564,34
110 Pasongsongan	1.017	-	2	1.573	121,94
120 Ambunten	532	1	5	622	159,49
130 Rubaru	277	-	14	420	70,71
140 Dasuk	588	-	-	738	200,54
150 Manding	302	-	-	414	93,24
160 Batuputih	590	-	1	783	150,58
170 Gapura	417	-	2	477	139,47
180 Batang Batang	837	-	1	908	89,80
190 Dungkek	269	-	-	540	120,81
200 Nonggunong	30	-	-	131	74,43
210 Gayam	292	-	-	362	73,43
220 Raras	-	-	-	-	-
230 Sapeken	749	-	-	1.070	93,78
240 Arjasa	2.242	-	-	2.364	247,80
241 Kangayan	227	-	-	238	93,33
250 Masalembu	-	-	-	-	-
<b>Jumlah/Total</b>	<b>16.888</b>	<b>8</b>	<b>269</b>	<b>21.286</b>	<b>142,86</b>

Sumber : Dinas Pemberdayaan Perempuan, Perlindungan Anak dan Keluarga Berencana  
Source : National Family Planning Coordinating Board, Sumenep Regency

Tabel/Table 4.4.1  
 Banyaknya Darah yang Tersedia dan Darah yang Disalurkan  
 Menurut Jenis Darah di Kabupaten Sumenep  
*The Number of Supply Blood and Distributed Blood by Tipe of Blood  
 in Sumenep Regency  
 2017-2018*

No.	Jenis Darah/ <i>Type of Blood</i>	Persediaan darah/ <i>Blood Supply</i>		Darah yang Tersalurkan/ <i>Blood Distributed</i>	
		2017	2018	2017	2018
(1)	(2)	(3)	(4)	(5)	(6)
1.	Golongan Darah A	1.499	1.841	1.499	1.841
2.	Golongan Darah B	1.573	1.327	1.573	1.327
3.	Golongan Darah AB	691	634	691	634
4.	Golongan Darah O	2.558	2.534	2.558	2.534

Sumber : Unit Transfusi Darah PMI Kabupaten Sumenep

Source : *Blood Transfusion Unit of Sumenep Regency*



Tabel/Table 4.4.2  
 Banyaknya Donor Darah Menurut Golongan Darah dan Jenis Kelamin  
 di Kabupaten Sumenep  
*The Number of Blood Donor by Type of Blood and Sex  
 in Sumenep regency  
 2017-2018*

No.	Jenis Darah/ Type of Blood	Laki-Laki Male		Perempuan Female	
		2017	2018	2017	2018
(1)	(2)	(3)	(4)	(5)	(6)
1.	Golongan Darah A	1.049	1.289	450	552
2.	Golongan Darah B	1.101	929	472	398
3.	Golongan Darah AB	518	444	173	190
4.	Golongan Darah O	1.790	1.774	768	760

Sumber : Unit Transfusi Darah PMI Kabupaten Sumenep

Source : Blood Transfusion Unit of Sumenep Regency

Tabel/Table 4.4.3  
 Jumlah Tindak Pidana Menurut Kepolisian Resort di Kabupaten Sumenep  
*Number of Reported Criminal Cases by District Police Office in Sumenep  
 Regency, 2016–2018*

Kepolisian Sektor Subdistrict Police Office		2016		2017		2018	
(1)		(2)		(3)		(4)	
		L	S	L	S	L	S
1	Pragaan	15	3	11	4	12	9
2	Bluto	6	4	6	1	9	3
3	Saronggi	10	4	15	1	12	6
4	Giligenting	5	4	-	-	2	1
5	Talango	1	-	11	7	4	7
6	Kalianget	2	3	11	7	7	5
7	Kota Sumenep	86	9	92	26	59	14
8	Batuan	-	-	-	-	-	-
9	Lenteng	8	5	7	5	8	3
10	Ganding	2	1	18	7	13	9
11	Guluk - Guluk	3	2	10	7	6	-
12	Pasongsongan	6	5	3	4	6	4
13	Ambunten	9	3	21	8	12	3
14	Rubaru	2	1	4	1	11	3
15	Dasuk	4	1	11	4	6	3
16	Manding	1	-	6	4	8	4
17	Batuputih	4	2	5	4	6	6
18	Gapura	2	2	5	1	12	7
19	Batang - Batang	4	3	4	4	11	3
20	Dungkek	5	-	7	6	8	3
21	Nonggunong	-	-	1	-	1	-
22	Gayam	2	1	7	2	4	6
23	Raas	5	2	11	6	8	7
24	Sapeken	4	4	8	2	6	5
25	Arjasa	6	4	27	9	28	13
26	Kangayan	5	4	7	6	22	16
27	Masalembu	1	1	3	1	3	1
<b>Sumenep</b>		<b>172</b>	<b>72</b>	<b>187</b>	<b>106</b>	<b>274</b>	<b>130</b>

Sumber: Kepolisian Resort Sumenep

Source: State Police of Sumenep Regency

Tabel/Table 4.5.1  
Organisasi Keagamaan di Kabupaten Sumenep  
*Religions Organizations in Sumenep Regency*  
2018

No.	Nama Organisasi Keagamaan/ <i>Religious Organizations</i>	Alamat/Address	Kecamatan <i>District</i>
(1)	(2)	(3)	(4)
1	Nahdatul Ulama	Jl. Raya Trunojoyo	Batuan
2	Muhammadiyah	Hos Cokro Aminoto Pabian	Kota Sumenep
3	Persis	Jl. Dr Wahidin Pajagalan	Kota Sumenep
4	Hidayatullah	Jl Payudan Barat Pabian	Kota Sumenep
5	LDII	Jl. Raya Gapura, Paberasan, Sumenep	Kota Sumenep
6	HTI	Perum Satelit Kolor	Kota Sumenep
7	Aisyah	Jl. Mahoni, Pangarangan	Kota Sumenep
8	WKRI Cabang Maria Gunung Karmel	Jl. Slamet Riyadi 33 Sumenep	Kota Sumenep
9	Nahdatul Ulama	Jl. Raya Trunojoyo	Batuan
10	Muhammadiyah	Hos Cokro Aminoto Pabian	Kota Sumenep

Sumber : Kementerian Agama Kabupaten Sumenep

Source : *Departement of Religious Affairs, Sumenep Regency*

Tabel/Table 4.5.2  
 Banyaknya Tempat Peribadatan Menurut Kecamatan dan Jenisnya  
 di Kabupaten Sumenep  
*The Number of Worship Facilities by District and Kind Facilities  
 in Sumenep Regency  
 2018*

Kecamatan <i>District</i>	Masjid <i>Mosque</i>	Langgar/ Musholla <i>Prayer House</i>	Gereja <i>Church</i>	Pura <i>Shrine</i>	Vihara <i>Buddhist Nunnery</i>	Klenteng <i>(Lainnya)</i>
(1)	(2)	(3)	(4)	(5)	(6)	(7)
010 Pragaan	101	124	-	-	-	-
020 Bluto	70	80	-	-	-	-
030 Saronggi	45	125	-	-	-	-
040 Giligenting	23	64	-	-	-	-
050 Talango	68	116	-	-	-	-
060 Kalianget	26	89	-	-	-	-
070 Kota Sumenep	41	244	3	-	1	1
071 Batuan	15	58	-	-	-	-
080 Lenteng	86	288	-	-	-	-
090 Ganding	74	213	-	-	-	-
100 Guluk-Guluk	62	327	-	-	-	-
110 Pasongsongan	87	172	-	-	-	-
120 Ambunten	72	212	-	-	-	-
130 Rubaru	70	334	-	-	-	-
140 Dasuk	53	188	-	-	-	-
150 Manding	48	170	-	-	-	-
160 Batuputih	67	131	-	-	-	-
170 Gapura	61	93	-	-	-	-
180 Batang Batang	59	222	-	-	-	-
190 Dungkek	74	156	-	-	-	-
200 Nonggunong	37	82	-	-	-	-
210 Gayam	68	173	-	-	-	-
220 Raras	30	102	-	-	-	-
230 Sapeken	71	43	-	-	-	-
240 Arjasa	74	222	-	-	-	-
241 Kangayan	29	57	-	-	-	-
250 Masalembu	25	89	-	-	-	-
<i>Jumlah/Total</i>	1.536	4.174	3	0	1	1

Sumber : Kementerian Agama Kabupaten Sumenep

Source : *Departement of Religious Affairs, Sumenep Regency*

Tabel/Table 4.5.3  
 Banyaknya Kasus Nikah, Talak, Cerai dan Rujuk Menurut Kecamatan  
 di Kabupaten Sumenep  
*The Number of Marriages, Separates, Divorce and Reconciliations by District  
 in Sumenep Regency*  
 2017

Kecamatan <i>District</i>	Nikah <i>Marriages</i>	Talak <i>Separates</i>	Cerai <i>Divorce</i>	Rujuk <i>Reconciliation</i>
(1)	(2)	(3)	(4)	(5)
010 Pragaan	448	-	-	-
020 Bluto	341	-	-	-
030 Saronggi	309	-	-	-
040 Giligenting	241	-	-	-
050 Talango	283	-	-	-
060 Kalianget	340	-	-	-
070 Kota Sumenep	540	-	-	-
071 Batuan	105	-	-	-
080 Lenteng	449	-	-	-
090 Ganding	225	-	-	-
100 Guluk-Guluk	360	-	-	-
110 Pasongsongan	336	-	-	-
120 Ambunten	300	-	-	-
130 Rubaru	261	-	-	-
140 Dasuk	211	-	-	-
150 Manding	202	-	-	-
160 Batuputih	313	-	-	-
170 Gapura	244	-	-	-
180 Batang Batang	439	-	-	-
190 Dungkek	201	-	-	-
200 Nonggunong	65	-	-	-
210 Gayam	185	-	-	-
220 Raras	298	-	-	-
230 Sapeken	435	-	-	-
240 Arjasa	726	-	-	-
241 Kangayan	230	-	-	-
250 Masalembu	165	-	-	-
Jumlah <i>Total</i>	8.252	-	-	-

Sumber : Kementerian Agama Kabupaten Sumenep

Source : Departement of Religious Affairs, Sumenep Regency

Tabel/Table 4.5.5  
 Banyaknya Perceraian Menurut Penyebabnya di Kabupaten Sumenep  
*The Number of Divorce by The Causing Factor of Sumenep Regency*  
 2018

Faktor Penyebab	Bulan/ Month					
	Jan	Feb	Mar	Apr	Mei	Jun
(1)	(2)	(3)	(4)	(5)	(6)	(7)
1. Poligami Tidak Sehat	1	1	4	4	3	7
2. Krisis Akhlaq/ Moral	5	5	7	2	4	3
3. Cemburu	6	7	5	8	3	7
4. Meninggalkan Kewajiban	3	3	2	2	2	2
a. Akibat Kawin paksa	19	26	14	22	16	10
b. Ekonomi	39	48	53	54	55	42
c. Tidak ada Tanggung Jwb	1	1	-	-	1	-
5. Kawin di bawah Umur	20	25	39	21	26	25
6. Penganiayaan	-	-	-	-	-	-
7. Dihukum	-	-	-	-	-	-
8. Cacat Biologis	-	-	-	-	-	-
9. Terus Menerus Berselisih	-	-	-	-	-	-
a. Politis	-	-	-	-	-	-
b. Gangguan Pihak Ketiga	-	-	-	-	-	-
c. Tidak Ada Keharmonisan	-	-	1	-	-	-

Sumber : Pengadilan Agama Kabupaten Sumenep

Source : *Religious Court of Sumenep Regency*

Tabel/Table 4.5.5  
Lanjutan/Continued

Faktor Penyebab	Bulan/Month					
	Juli	Agt	Spt	Okt	Nop	Des
(1)	(9)	(10)	(11)	(12)	(13)	
1. Poligami Tidak Sehat	2	1	1	1	1	-
2. Krisis Akhlaq/ Moral	6	1	4	4	6	2
3. Cemburu	4	3	4	8	3	3
4. Meninggalkan Kewajiban						
a. Akibat Kawin paksa	-	3	4	5	5	3
b. Ekonomi	7	8	13	3	23	10
c. Tidak ada Tanggung Jawab	31	34	49	25	65	42
5. Kawin di bawah Umur	-	-	-	-	-	-
6. Penganiayaan	1	-	-	-	-	-
7. Dihukum	-	-	-	-	-	-
8. Cacat Biologis	-	1	1	-	-	-
9. Terus-menerus Berselisih						
a. Politis	-	-	-	-	-	-
b. Gangguan Pihak Ketiga	-	-	-	-	1	-
c. Tidak Ada Keharmonisan	24	16	2	3	28	21

Sumber : Pengadilan Agama Kabupaten Sumenep

Source : *Religious Court of Sumenep Regency*

Tabel/Table 4.6.1  
 Banyaknya Karang Taruna dan Panti Karya Menurut Kecamatan  
 di Kabupaten Sumenep  
*The Number of Youth Group dan Training Education Center by District  
 in Sumenep Regency  
 2018*

Kecamatan <i>District</i>	Panti Asuhan	Panti Karya <i>Training and Education Center</i>	Karang Taruna <i>Youth Group</i>
(1)	(2)	(3)	(4)
010 Pragaan	7	-	14
020 Bluto	6	-	8
030 Saronggi	4	-	14
040 Giligenting	1	-	8
050 Talango	3	-	4
060 Kalianget	-	-	5
070 Kota Sumenep	3	-	2
071 Batuan	-	-	1
080 Lenteng	15	-	-
090 Ganding	14	-	14
100 Guluk-Guluk	4	-	12
110 Pasongsongan	5	-	5
120 Ambunten	1	-	16
130 Rubaru	6	-	11
140 Dasuk	2	-	-
150 Manding	2	-	3
160 Batuputih	9	-	2
170 Gapura	1	-	6
180 Batang Batang	1	-	4
190 Dungkek	2	-	-
200 Nonggunong	1	-	6
210 Gayam	-	-	10
220 Raras	-	-	9
230 Sapeken	-	-	9
240 Arjasa	-	-	-
241 Kangayan	-	-	-
250 Masalembu	-	-	-
<b>Jumlah/ Total</b>	<b>87</b>	<b>-</b>	<b>163</b>

Sumber : Dinas Sosial Kabupaten Sumenep

Source : Social Welfare Service of Sumenep Regency



Tabel/Table 4.6.2  
 Banyaknya Karang Taruna Menurut Kecamatan dan Tingkat Pembinaan  
 di Kabupaten Sumenep  
*The Number of Neighborhood Youth Association by District of Sumenep Regency  
 2018*

Kecamatan <i>District</i>	Tumbuh <i>Growth</i>	Berkembang <i>Developing</i>	Maju <i>Advanced</i>	Percontohan <i>Pilot</i>	Jumlah <i>Total</i>
(1)	(2)	(3)	(4)	(5)	(6)
010 Pragaan	14	-	-	-	14
020 Bluto	8	-	-	-	8
030 Saronggi	14	-	-	-	14
040 Giligenting	8	-	-	-	8
050 Talango	4	-	-	-	4
060 Kalianget	5	-	-	-	5
070 Kota Sumenep	2	-	-	-	2
071 Batuan	1	-	-	-	1
080 Lenteng	-	-	-	-	-
090 Ganding	14	-	-	-	14
100 Guluk-Guluk	12	-	-	-	12
110 Pasongsongan	5	-	-	-	5
120 Ambunten	16	-	-	-	16
130 Rubaru	11	-	-	-	11
140 Dasuk	-	-	-	-	-
150 Manding	3	-	-	-	3
160 Batuputih	2	-	-	-	2
170 Gapura	6	-	-	-	6
180 Batang Batang	4	-	-	-	4
190 Dungkek	-	-	-	-	-
200 Nonggunong	6	-	-	-	6
210 Gayam	10	-	-	-	10
220 Raras	9	-	-	-	9
230 Sapeken	9	-	-	-	9
240 Arjasa	-	-	-	-	-
241 Kangayan	-	-	-	-	-
250 Masalembu	-	-	-	-	-
Jumlah/ <i>Total</i>	163	-	-	-	163

Sumber : Dinas Sosial Kabupaten Sumenep

Source : *Social Welfare Service of Sumenep Regency*

Tabel/Table 4.6.3  
 Banyaknya Organisasi Kesenian di Kabupaten Sumenep  
*The Number of Art Group in Sumenep Regency*  
 2017 - 2018

Jenis Kesenian <i>Kinds of Art</i>	Jumlah <i>Total</i>	
	2017	2018
(1)	(2)	(3)
1. Hadrah	229	-
2. Pencak Silat	-	3
3. Orkes Melayu	37	1
4. Band	-	-
5. Ketoprak	16	1
6. Gambus	28	-
7. Karawitan	28	11
8. Saronen	80	1
9. Samman	9	8
10. Pesinden	-	-
11. Ojung	1	-
12. Topeng Dalang	-	2
13. Macopat	43	-
14. Samroh	22	-
15. Sandur	1	-
16. Topeng/ Wayang	-	-
17. Jidur	-	-
18. Sanggar Tari	5	4
19. Sanggar Drama	-	-
20. Sanggar Lukis	-	-
21. Gulgul	1	-
22. Sintung	1	1
23. Cahe	1	-
24. Tong-Tong	58	15

Sumber : Dinas Pariwisata, Kebudayaan Pemuda & Olahraga Kab. Sumenep  
 Source : *Tourism, Youth and Sport Services of Sumenep Regency*

Tabel/Table 4.6.4  
 Banyaknya Perkumpulan Olahraga Menurut Kecamatan dan Jenis Olahraga  
 di Kabupaten Sumenep  
*The Number of Sport Group by Kinds and District  
 in Sumenep Regency  
 2018*

Kecamatan <i>District</i>	Sepak Bola <i>Football</i>	Bola Volley <i>Volley Ball</i>	Bulu Tangkis <i>Badminton</i>	Bola Basket <i>Basket Ball</i>	Tennis Meja <i>Tennis</i>
(1)	(2)	(3)	(4)	(5)	(6)
010 Pragaan	10	8	6	-	5
020 Bluto	4	22	2	-	-
030 Saronggi	8	38	12	-	5
040 Giligenting	-	2	-	-	-
050 Talango	6	20	3	-	8
060 Kalianget	2	40	2	1	1
070 Kota Sumenep	5	40	20	3	4
071 Batuan	-	18	-	-	-
080 Lenteng	2	9	8	-	2
090 Ganding	-	6	1	-	-
100 Guluk-Guluk	-	8	1	-	-
110 Pasongsongan	4	24	1	-	-
120 Ambunten	1	30	1	-	-
130 Rubaru	-	27	-	-	5
140 Dasuk	1	31	1	-	1
150 Manding	-	12	3	-	-
160 Batuputih	1	19	-	-	-
170 Gapura	-	21	1	-	-
180 Batang Batang	6	35	1	-	3
190 Dungkek	4	6	4	-	-
200 Nonggunong	3	6	-	-	-
210 Gayam	1	11	-	-	-
220 Raras	-	4	2	-	-
230 Sapeken	1	8	1	-	-
240 Arjasa	-	25	2	-	-
241 Kangayan	9	2	2	-	-
250 Masalembu	-	8	-	-	-
<b>Jumlah/Total</b>	<b>68</b>	<b>501</b>	<b>71</b>	<b>4</b>	<b>34</b>

Sumber : Dinas Pariwisata, Kebudayaan Pemuda & Olahraga Kab. Sumenep  
 Source : *Tourism, Youth and Sport Services of Sumenep Regency*

Tabel/Table 4.6.4  
Lanjutan/Continued

	Kecamatan <i>District</i>	Tennis Lapangan <i>Tennis</i>	Yudo <i>Judo</i>	Karate <i>Carate</i>	Renang <i>Swimming</i>	Sepak Takraw
	(1)	(7)	(8)	(9)	(10)	(11)
010	Pragaan	-	-	-	-	1
020	Bluto	-	-	-	-	-
030	Saronggi	-	-	-	-	2
040	Giligenting	-	-	-	-	-
050	Talango	-	-	-	-	21
060	Kalianget	1	-	-	1	-
070	Kota Sumenep	20	2	2	3	4
071	Batuan	-	-	-	-	-
080	Lenteng	-	-	-	-	-
090	Ganding	-	-	-	-	-
100	Guluk-Guluk	-	-	-	-	-
110	Pasongsongan	-	-	-	-	-
120	Ambunten	-	-	-	-	-
130	Rubaru	-	-	-	-	-
140	Dasuk	-	-	-	-	-
150	Manding	-	-	-	-	-
160	Batuputih	-	-	-	-	-
170	Gapura	-	-	-	-	-
180	Batang Batang	-	-	-	-	-
190	Dungkek	-	-	-	-	-
200	Nonggunong	-	-	-	-	-
210	Gayam	-	-	-	-	-
220	Ras	-	-	-	-	-
230	Sapeken	-	-	-	-	3
240	Arjasa	-	-	-	-	1
241	Kangayan	-	-	-	-	-
250	Masalembu	-	-	-	-	1
	Jumlah <i>Total</i>	21	2	2	4	33

Sumber : Dinas Pariwisata, Kebudayaan Pemuda & Olahraga Kab. Sumenep  
 Source : Tourism, youth and Sport Services of Sumenep Regency

Tabel/Table 4.6.4  
Lanjutan/Continued

Kecamatan <i>District</i>	Angkat Besi/Binaraga	Athletik <i>Athletics</i>	Pencak Silat	Catur Chess
(13)	(14)	(15)	(16)	(17)
010 Pragaan	-	1	2	16
020 Bluto	-	-	1	-
030 Saronggi	-	-	3	-
040 Giligenting	-	-	1	-
050 Talango	2	4	2	2
060 Kalianget	-	-	3	-
070 Kota Sumenep	5	-	5	6
071 Batuan	-	-	1	-
080 Lenteng	-	3	3	2
090 Ganding	-	-	2	-
100 Guluk-Guluk	-	-	2	-
110 Pasongsongan	-	-	1	1
120 Ambunten	-	-	1	-
130 Rubaru	-	-	1	-
140 Dasuk	-	-	2	-
150 Manding	-	-	1	-
160 Batuputih	-	-	3	-
170 Gapura	-	-	1	-
180 Batang Batang	-	-	2	1
190 Dungkek	-	-	2	-
200 Nonggunong	-	-	1	-
210 Gayam	-	-	1	-
220 Raras	-	-	1	-
230 Sapeken	-	-	1	-
240 Arjasa	-	-	2	-
241 Kangayan	-	-	1	-
250 Masalembu	-	-	1	-
Jumlah <i>Total</i>	7	8	47	22

Sumber : Dinas Pariwisata, Kebudayaan Pemuda & Olahraga Kab. Sumenep  
 Source : *Tourism, Youth and Sport Services of Sumenep Regency*

Tabel/Table 4.6.5  
 Banyaknya Penderita Cacat Menurut Kecamatan dan Jenis Cacat  
 di Kabupaten Sumenep  
*The Number of Handicaped Person by Its Type and District in Sumenep Regency  
 2018*

Kecamatan <i>District</i>	Cacat Tubuh <i>Physic</i>	Tuna Netra <i>Blind</i>	Cacat Mental/ Idiot <i>Med</i>	Tuna Rungu/Wicara <i>Deaf</i>	Jumlah <i>Total</i>
(1)	(2)	(3)	(4)	(5)	(6)
010 Pragaan	-	-	-	-	92
020 Bluto	-	-	-	-	-
030 Saronggi	-	-	-	-	-
040 Giligenting	-	-	-	-	-
050 Talango	-	-	-	-	-
060 Kalianget	-	-	-	-	120
070 Kota Sumenep	-	-	-	-	79
071 Batuan	-	-	-	-	-
080 Lenteng	-	-	-	-	-
090 Ganding	-	-	-	-	226
100 Guluk-Guluk	-	-	-	-	205
110 Pasongsongan	-	-	-	-	72
120 Ambunten	-	-	-	-	231
130 Rubaru	-	-	-	-	109
140 Dasuk	-	-	-	-	27
150 Manding	-	-	-	-	56
160 Batuputih	-	-	-	-	62
170 Gapura	-	-	-	-	149
180 Batang Batang	-	-	-	-	349
190 Dungkek	-	-	-	-	13
200 Nonggunong	-	-	-	-	101
210 Gayam	-	-	-	-	23
220 Raa s	-	-	-	-	62
230 Sapeken	-	-	-	-	-
240 Arjasa	-	-	-	-	21
241 Kangayan	-	-	-	-	12
250 Masalembu	-	-	-	-	44
Jumlah/ <i>Total</i>	-	-	-	-	2.053

Sumber : Dinas Sosial Kabupaten Sumenep

Source : *Social Welfare Service of Sumenep Regency*

Tabel/Table 4.6.6  
 Banyaknya Permasalahan Sosial di Kabupaten Sumenep  
*The Number of Social Problems in The Regency*  
 2017-2018

Permasalahan Sosial <i>Social Matter</i>	Tahun/Year	
	2017	2018
(1)	(2)	(3)
1. Anak Terlantar <i>Neglected Children</i>	-	-
2. Pengemis/ Gelandang <i>Loiterer/Homeless People</i>	-	134
3. Wanita Tuna Susila <i>Prostitute</i>	-	1
4. Korban Narkotika <i>Narcotic Addict</i>	-	-
5. Anak Nakal <i>Mischievous Children</i>	-	-
6. Mantan Napi <i>Ex Prisoner</i>	-	-
7. Penyandang Cacat/ <i>Handicapped</i>		
a. Bukan Karena Penyakit <i>By Natural</i>	-	2.053
b. Ex Penderita Penyakit Kronis <i>By Illness</i>		
8. Korban Bencana Alam <i>Victim of Disaster</i>	-	190
9. Wanita Rawan Sosial-Ekonomi <i>Women which Powerless in Socioeconomic</i>	-	-
10. Keluarga Fakir Miskin <i>Indigent family</i>	-	218.600
11. Keluarga Bermasalah Sosial Psikologis <i>Family with Socio Psicologic Problem</i>	-	-
12. Lanjut Usia Terlantar <i>Neglected Elderly</i>	-	-
13. Anak Balita Terlantar <i>Neglected Infant</i>	-	-

Sumber : Dinas Sosial Kabupaten Sumenep

Source : *Social Welfare Service of Sumenep Regency*

Tabel/Table 4.6.7  
Bencana Alam Menurut Jenisnya dan Jumlah Korban  
di Kabupaten Sumenep  
*Disaster by Its Type and Number of Suffer in Sumenep Regency  
2018*

Jenis Bencana <i>Type of Disaster</i>	Korban	Frekuensi Kejadian Bencana	Taksiran Kerugian (Rp)
(1)	(2)	(3)	(4)
1. Angin Puting Beliung	195	12	776.950.000
2. Angin Kencang	91	36	1.059.500.000
3. Hujan Deras Di sertai Angin	185	81	1.973.000.000
4. Hujan Deras	9	6	143.500.000
5. Kebakaran	40	32	902.000.000
6. Banjir	4	1	21.500.000
7. Longsor	2	2	37.500.000
8. Gempa	730	3	6.869.000.000
9. Sambar Petir	13	6	18.500.000
10. Kejadian Laut	35	9	26.500.000
11. Sosial	11	5	-
<i>Jumlah/Total</i>	1.315	193	11.827.950.000

Sumber : Badan Penanggulangan Bencana Daerah Sumenep

Source : National Disaster Management Agency of Sumenep



Tabel/Table 4.6.8  
 Banyaknya Tindak Kejahatan Menurut Jenis Kasus di Kabupaten Sumenep  
*The Number of Crime by Cases of Sumenep Regency*  
 2017-2018

Jenis Tindak Kejahatan <i>Type of Crime</i>	2017		2018	
	Dilapor- kan <i>Reported</i>	Disele- saikan <i>Solved</i>	Dilapor- kan <i>Reported</i>	Disele- saikan <i>Solved</i>
(1)	(2)	(3)	(4)	(5)
1. Politik/ <i>Politic</i>	-	-	-	-
2. Penghinaan terhadap Kepala Negara/ <i>Against the President</i>	-	-	-	-
3. Ketertiban Umum/ <i>Public Order</i>	-	-	-	-
4. Pembakaran dan/ Kebakaran/ <i>Arson &amp; Fire</i>	-	-	-	-
5. Penyuapan/ <i>Bribery</i>	-	-	-	-
6. Kejahatan Mata Uang/ <i>Crime Related to Money</i>	-	-	-	-
7. Meterai, Surat, Merek/ <i>Seals, Document, Trade Mark</i>	5	1	3	-
8. Perkosaan/ <i>Rape</i>	3	2	2	2
9. Pelanggaran Kesopanan/ <i>Morality Offence</i>	-	-	-	-
10. Perjudian/ <i>Gambling</i>	21	21	9	12
11. Penculikan/ <i>Kidnapped</i>	-	-	9	-
12. Pembunuhan/ <i>Murder</i>	13	10	7	8
13. Penganiayaan Berat/ <i>Heavy Vिलence</i>	6	1	1	-
14. Penganiayaan Ringan/ <i>Light Violence</i>	74	60	61	57
15. Pencurian dengan Kekerasan/ <i>Theft by Force</i>	12	10	16	11
16. Pencurian Biasa/ Ringan/ <i>Theft &amp; Light Theft</i>	12	8	30	18
17. Pencurian Pemberatan/ <i>Heavy Theft</i>	61	35	56	36
18. Pencurian Kayu Jati/ <i>Teak Wood Theft</i>	6	6	7	-
19. Pencurian Kendaraan Bermotor/ <i>Motor'd Vehicle Theft</i>	115	18	109	19
20. Pencurian Kawat Telepon/ <i>Telephon WireTheft</i>	-	-	-	-
21. Pencurian Ternak/ <i>Livestock Theft</i>	-	-	-	-
22. Pemerasan/ <i>Blackmail</i>	1	0	2	2
23. Penggelapan/ <i>Embezzlement</i>	14	8	16	8
24. Penipuan/ <i>Swindle</i>	22	10	19	6
25. Penadahan/ <i>Fence</i>	-	-	-	-
26. Perusakan/ <i>Destruction</i>	5	2	7	4
27. Cabul/ <i>Vailet</i>	-	-	-	-
28. Perzinahan/ <i>Adultery</i>	-	-	-	-

Tabel/Table 4.6.8  
Lanjutan/ Continued

Jenis Tindak Kejahatan <i>Type of Crime</i>	2017		2018	
	Dilapor- kan <i>Reported</i>	Disele- saikan <i>Solved</i>	Dilapor- kan <i>Reported</i>	Disele- saikan <i>Solved</i>
(1)	(6)	(7)	(8)	(9)
29. Menemukan Mayat/ <i>To Get of Death Body</i>	-	-	-	-
30. Narkotik/ <i>Narcotic</i>	-	-	-	-
31. Penghinaan	1	-	1	-
32. Senjata Api, Peledak/ <i>Firearms, Explosive Material</i>	-	-	-	-
33. Pengancaman	2	1	1	-
34. Penelantaran/Kawin lagi/ <i>Married Again</i>	-	-	-	-
35. Sengketa tanah/ <i>Land Dispute</i>	10	2	3	1
36. Kekerasan Rumahtangga/ <i>Violence in Household</i>	23	13	40	22
37. Sajam	-	-	-	-
38. Ekonomi/ <i>Economic</i>	-	-	-	-
39. Bawa Lari Perempuan/ <i>Run Away Woman</i>	5	4	2	2
40. Perbuatan tidak Menyenangkan/ <i>Deed unpleasantly</i>	-	-	-	-
41. Perampasan/ <i>Hijack</i>	-	-	-	-
42. Bunuh Diri/ <i>Suicide</i>	-	-	-	-
43. Laka Laut	-	-	-	-
44. Percobaan Perkosaan/ <i>Attempt of Rape</i>	-	-	-	-
45. Percobaan Pencurian/ <i>Attempt of Theft</i>	-	-	-	-
46. Percobaan Pembunuhan/ <i>Attempt of Murder</i>	-	-	-	-
47. Miras	-	-	-	-
48. BBM	-	-	-	-
49. Peti	-	-	-	-
50. Korupsi/ <i>Corruption</i>	-	-	2	1
51. Lainnya/ <i>Others</i>	83	83	90	80
JUMLAH/ <i>TOTAL</i>	494	295	484	296

Sumber : Kepolisian Resort Kabupaten Sumenep

Source : State Police of Sumenep Regency

## Pertanian

Luas sawah di Kabupaten Sumenep 25.681,69 Ha. Terdiri dari irigasi teknis seluas 4.650,44 Ha, irigasi setengah teknis seluas 1.837,95 Ha, irigasi sederhana seluas 2.028,73 Ha, Irigasi desa seluas 173,00 Ha, dan tadah hujan seluas 16.991,84 Ha. Sedangkan penggunaan lahan bukan sawah meliputi pekarangan, tegal, perkebunan, ladang, huma, padang rumput, lahan sementara diusahakan, hutan rakyat, hutan negara, rawa-rawa, tambak, kolam.

### 1. Tanaman Pangan

Pada bab ini disajikan data tanaman pangan berupa luas tanam, luas panen, Produktivitas, dan produksi menurut kecamatan. Meliputi padi sawah, padi ladang, jagung, ubi kayu, ubi jalar, kacang tanah, kedelai, kacang hijau, dan tanaman sayur.

### 2. Peternakan

Pada bab ini dapat dilihat jumlah peternakan yang ada di Kabupaten Sumenep. Dinas peternakan mencatat jumlah populasi pada tahun 2014 diantaranya ternak besar (sapi, kerbau, kuda), ternak kecil (kambing, domba, kelinci), dan Unggas (ayam, itik, dll).

## Agriculture

*The Broad fields in Sumenep 25.681,69 ha. Consists of an area of 4.650,44 Ha irrigation technical, semi technical irrigation area of 1.837,95 Ha, simple irrigation area of 2.028,73 ha, 173,00 ha area of the village irrigation, and rain-fed area of 16.991,84 ha. Fields including land use rather than the yard, dry land, plantation, farm, field for dry rice cultivation, grassland, while the cultivated land, forests, state forests, marshes, ponds, pools.*

### 1. Plantation

*In this chapter can be seen in the crop acreage, harvested area, productivity, and production according to the district. Include paddy rice, upland rice, maize, cassava, sweet potatoes, peanuts, soybeans, green beans, and vegetable crops.*

### 2. Livestock

*In this chapter can be seen the number of farms that exist in Sumenep. Department of husbandry noted the number of livestock population in 2013 among large livestock (cattle, buffalo, horse), small livestock (goats, sheep, rabbit), and Poultry (chicken, duck, etc.)*

### 3. Perkebunan

Pada bab ini disajikan data tanaman perkebunan berupa produksi, produktivitas, dan luas areal (TBM, TM, TTR) menurut kecamatan. Terdiri dari tembakau, kelapa, kopi, cengkeh, mente, kapok randu, kemiri, cabe jamu, siwalan, serat nanas, pinang, asam jawa, kakao, nipah, mlijo, dan jarak. Kabupaten Sumenep memiliki tanaman perkebunan terluas berupa perkebunan kelapa yaitu 51.129,37 Ha.

### 4. Perikanan

Kabupaten Sumenep memiliki desa perikanan sebanyak 170 desa, hal ini disebabkan cukup banyaknya kepulauan yang tersebar di Kabupaten Sumenep. Ada pun pengaruh dari banyaknya jumlah desa perikanan makin banyak pula jumlah nelayan dan petani ikan, yaitu 41.810 nelayan.

### 3. Coasted

*In this chapter can be read plantation crop production, productivity, and the total area (TBM, TM, TTR) according to the district. Consisting of tobacco, coconut, coffee, cloves, cashew nuts, kapok cotton, pecans, peppers herbs, palm, pineapple fiber, nut, tamarind, cocoa, palm, mlijo, and distance. Sumenep district has the largest plantations of oil palm plantations is 51.129,37 ha.*

### 4. Fishery

*Sumenep has 170 village fishing area, this caused quite a number of islands scattered in Sumenep. There is also the influence of many of the fishing village the number of fishermen are 41.810 fishermen.*

Tabel/Table 5.1.1  
Luas Lahan Menurut Kecamatan dan Penggunaannya di Kab. Sumenep (Ha)  
*Land Area by District and Its Use in The Sumenep Regency (Ha)*  
2018

Kecamatan <i>District</i>	Penggunaan Lahan <i>Land Use</i>		Jumlah <i>Total</i>	Persentase Lahan Pertanian <i>Percentage</i>
	Pertanian <i>Agrculture</i>	Bukan Pertanian <i>Non Agriculture</i>		
(1)	(2)	(3)	(4)	(5)
010 Pragaan	4.029	1.755	5.784	69,66
020 Bluto	3.635	1.490	5.125	70,93
030 Saronggi	5.533	1.238	6.771	81,72
040 Giligenting	2.781	251	3.032	91,72
050 Talango	3.862	1.165	5.027	76,83
060 Kalianget	864	2.155	3.019	28,62
070 Kota Sumenep	1.704	1.080	2.784	61,21
071 Batuan	2.181	529	2.710	80,48
080 Lenteng	6.691	450	7.141	93,70
090 Ganding	4.327	1.070	5.397	80,17
100 Guluk-Guluk	5.515	1.114	6.629	83,20
110 Pasongsongan	10.397	1.506	11.903	87,35
120 Ambunten	4.485	569	5.054	88,74
130 Rubaru	7.489	957	8.446	88,67
140 Dasuk	5.091	1.359	6.450	78,93
150 Manding	6.172	716	6.888	89,61
160 Batuputih	9.930	1.301	11.231	88,42
170 Gapura	5.846	732	6.578	88,87
180 Batang Batang	6.357	1.679	8.036	79,11
190 Dungkek	5.384	951	6.335	84,99
200 Nonggunong	3.728	280	4.008	93,01
210 Gayam	7.608	1.232	8.840	86,06
220 Raras	3.410	480	3.890	87,66
230 Sapeken	15.642	4.547	20.189	77,48
240 Arjasa	22.402	1.797	24.199	92,57
241 Kangayan	11.367	9.101	20.468	55,54
250 Masalembu	3.230	855	4.085	79,07
Jumlah/Total	169.660	40.359	210.019	80,78

Sumber : Dinas Pertanian Tanaman Pangan, Holtikultura dan Perkebunan  
Source : The Agriculture and Food Crops Service of Sumenep Regency

Tabel/Table 5.1.2  
 Luas Lahan Pertanian Menurut Kecamatan dan Jenis Lahan  
 di Kabupaten Sumenep (Ha)  
*Agricultural Land Area by District and Kind of Land  
 in the Sumenep Regency (Ha)*  
 2018

Kecamatan <i>District</i>	Penggunaan Lahan/ <i>Land Use</i>		Jumlah <i>Total</i>	Persentase Lahan Sawah <i>Percentage</i>
	Sawah <i>Rice Field</i>	Bukan Sawah <i>Not Rice Field</i>		
(1)	(2)	(3)	(4)	(5)
010 Pragaan	216	3.813	4.029	5,36
020 Bluto	68	3.567	3.635	1,87
030 Saronggi	687	4.846	5.533	12,42
040 Giligenting	-	2.781	2.781	-
050 Talango	-	3.862	3.862	-
060 Kalianget	72	792	864	8,33
070 Kota Sumenep	753	951	1.704	44,19
071 Batuan	1.051	1.130	2.181	48,19
080 Lenteng	1.022	5.669	6.691	15,27
090 Ganding	1.650	2.677	4.327	38,13
100 Guluk-Guluk	2.522	2.993	5.515	45,73
110 Pasongsongan	4.802	5.595	10.397	46,19
120 Ambunten	602	3.883	4.485	13,42
130 Rubaru	2.754	4.735	7.489	36,77
140 Dasuk	961	4.130	5.091	18,88
150 Manding	2.581	3.591	6.172	41,82
160 Batuputih	847	9.083	9.930	8,53
170 Gapura	1.415	4.431	5.846	24,20
180 Batang Batang	1.283	5.074	6.357	20,18
190 Dungkek	724	4.660	5.384	13,45
200 Nonggunong	300	3.428	3.728	8,05
210 Gayam	473	7.135	7.608	6,22
220 Raras	256	3.154	3.410	7,51
230 Sapeken	1.417	14.225	15.642	9,06
240 Arjasa	7.605	14.797	22.402	33,95
241 Kangayan	1.758	9.609	11.367	15,47
250 Masalembu	-	3.230	3.230	-
Jumlah/ <i>Total</i>	35.819	133.841	169.660	21,11

Sumber : Dinas Pertanian Tanaman Pangan, Holtikultura dan Perkebunan  
 Source : *The Agriculture and Food Crops Service of Sumenep Regency*

Tabel/Table 5.1.3  
Luas Lahan Sawah Menurut Kecamatan dan Jenis Pengairan  
di Kabupaten Sumenep (Ha)  
*Rice Field Area by District and Kind Irrigation  
in the Sumenep Regency (Ha)*  
2018

Kecamatan <i>District</i>	Irigasi/Irrigation				Jumlah <i>Total</i>
	Teknis <i>Technical</i>	Setengah Teknis/ <i>Half Technical</i>	Sederhana <i>Modest</i>	Desa/ <i>Village</i> Non PU	
(1)	(2)	(3)	(4)	(5)	(6)
010 Pragaan	-	62,00	-	-	62,00
020 Bluto	-	-	68,00	-	68,00
030 Saronggi	392,00	148,00	57,00	-	597,00
040 Giligenting	-	-	-	-	-
050 Talango	-	-	-	-	-
060 Kalianget	-	-	-	-	-
070 Kota Sumenep	590,00	-	69,00	-	659,00
071 Batuan	878,00	-	-	-	878,00
080 Lenteng	737,00	-	47,00	-	784,00
090 Ganding	214,00	166,00	-	-	380,00
100 Guluk-Guluk	563,50	913,50	-	-	1.477,00
110 Pasongsongan	-	-	-	139,00	139,00
120 Ambuntan	471,00	5,00	-	-	476,00
130 Rubaru	-	-	24,00	-	24,00
140 Dasuk	-	229,00	-	-	229,00
150 Manding	168,60	-	85,40	-	254,00
160 Batuputih	37,00	-	20,00	-	57,00
170 Gapura	523,00	30,00	111,0	-	664,00
180 Batang Batang	-	-	188,0	-	188,00
190 Dungkek	-	-	-	-	-
200 Nonggunong	-	-	7,00	-	7,00
210 Gayam	-	266,00	31,00	34,00	331,00
220 Raras	-	-	199,0	-	199,00
230 Sapeken	-	-	78,00	-	78,00
240 Arjasa	22,00	-	234,0	-	256,00
241 Kangayan	-	-	903,0	-	903,00
250 Masalembu	-	-	-	-	-
Jumlah/ <i>Total</i>	4.596,10	1.819,50	2.121,40	173,00	8.710,00

Sumber : Dinas Pertanian Tanaman Pangan, Holtikultura dan Perkebunan  
Source : *The Agriculture and Food Crops Service of Sumenep Regency*

Tabel/Table 5.1.3  
Lanjutan/Continued

Kecamatan <i>District</i>	Non Irigasi/Note Irrigation			Jumlah <i>Total</i>	Luas Lahan Sawah <i>Rice Field Area</i> (6)+(10)
	Tadah Hujan <i>Rain fed areas</i>	Pasang Surut <i>Tidal</i>	Lain- nya*) <i>Other</i>		
(1)	(7)	(8)	(9)	(10)	(11)
010 Pragaan	154,00	-	-	154,00	216,00
020 Bluto	-	-	-	-	68,00
030 Saronggi	90,00	-	-	90,00	687,00
040 Giligenting	-	-	-	-	-
050 Talango	-	-	-	-	-
060 Kalianget	72,00	-	-	72,00	72,00
070 Kota Sumenep	94,00	-	-	94,00	753,00
071 Batuan	173,00	-	-	173,00	1.051,00
080 Lenteng	238,00	-	-	238,00	1.022,00
090 Ganding	1.270,00	-	-	1.270,00	1.650,00
100 Guluk-Guluk	1.045,00	-	-	1.045,00	2.522,00
110 Pasongsongan	4.663,00	-	-	4.663,00	4.802,00
120 Ambunten	126,00	-	-	126,00	602,00
130 Rubaru	2.730,00	-	-	2.730,00	2.754,00
140 Dasuk	732,00	-	-	732,00	961,00
150 Manding	2.327,00	-	-	2.327,00	2.581,00
160 Batuputih	790,00	-	-	790,00	847,00
170 Gapura	751,00	-	-	751,00	1.415,00
180 Batang Batang	1.095,00	-	-	1.095,00	1.283,00
190 Dungkek	724,00	-	-	724,00	724,00
200 Nonggunong	293,00	-	-	293,00	300,00
210 Gayam	142,00	-	-	142,00	473,00
220 Raras	57,00	-	-	57,00	256,00
230 Sapeken	1.339,00	-	-	1.339,00	1.417,00
240 Arjasa	7.349,00	-	-	7.349,00	7.605,00
241 Kangayan	855,00	-	-	855,00	1.758,00
250 Masalembu	-	-	-	-	-
Jumlah/Total	27.109,00	-	-	27.109,00	35.819,00

Sumber : Dinas Pertanian Tanaman Pangan, Holtikultura dan Perkebunan

Source : The Agriculture and Food Crops Service of Sumenep Regency

Catatan : \*) Lebak, Polder, Rembesan dll.



Tabel/Table 5.1.4

Luas Lahan Pertanian Bukan Sawah Menurut Kecamatan dan Jenis Lahan  
di Kabupaten Sumenep (Ha)

*Non Rice Field Land Area by District and Kind of Land in The Sumenep Regency (Ha)*  
2018

Kecamatan <i>District</i>	Tegal/Kebun <i>Dry/ Garden</i>	Ladang/ Huma <i>Field/Huma</i>	Sementara Tdk Diusahakan <i>While not Endeavored</i>	Lainnya *) <i>Other</i>	Jumlah <i>Total</i>
(1)	(2)	(3)	(4)	(5)	(6)
010 Pragaan	3.813	-	-	-	3.813
020 Bluto	3.527	-	-	-	3.527
030 Saronggi	3.897	-	-	949	4.846
040 Giligenting	2.020	-	-	-	2.020
050 Talango	3.839	-	-	-	3.839
060 Kalianget	446	-	-	-	446
070 Kota Sumenep	918	-	-	60	978
071 Batuan	1.307	-	5	457	1.769
080 Lenteng	5.537	-	-	-	5.537
090 Ganding	3.692	-	-	-	3.692
100 Guluk-Guluk	3.777	-	-	171	3.948
110 Pasongsongan	7.715	2.317	-	-	10.032
120 Ambunten	3.499	-	-	530	4.029
130 Rubaru	5.833	-	109	962	6.904
140 Dasuk	4.509	-	-	47	4.556
150 Manding	3.784	-	-	879	4.663
160 Batuputih	8.511	-	-	1.088	9.599
170 Gapura	3.272	58	-	582	3.912
180 Batang Batang	4.128	-	-	868	4.996
190 Dungkek	4.774	-	-	-	4.774
200 Nonggunong	2.916	-	209	303	3.428
210 Gayam	6.786	-	-	349	7.135
220 Raras	3.011	-	82	61	3.154
230 Sapeken	5.202	13	4.630	4.380	14.225
240 Arjasa	8.312	-	-	6.485	14.797
241 Kangayan	9.452	-	-	157	9.609
250 Masalembu	2.864	-	23	343	3.230
Jumlah/ Total	117.341	2.388	5.058	18.671	143.458

Sumber : Dinas Pertanian Tanaman Pangan, Holtikultura dan Perkebunan

Source : *The Agriculture and Food Crops Service of Sumenep Regency*

Catatan : \*) Perkebunan, hutan rakyat, tambak, kolam/tebat/empang, dll

Tabel/Table 5.1.5  
 Banyaknya Kelompok Tani dan Anggota Kelompok Tani Menurut Kecamatan  
 di Kabupaten Sumenep  
*Number of Farmers Group and Farmers Group Members By District  
 in The Sumenep Regency  
 2018*

	Kecamatan <i>District</i>	Jumlah Kel. Tani <i>Number of Farmers</i>	Status Kelompok	
			Dewasa <i>Adult</i>	Wanita <i>Women</i>
	(1)	(2)	(3)	(4)
010	Pragaan	174	134	40
020	B l u t o	261	199	62
030	Saronggi	171	133	38
040	Giligenting	47	38	9
050	Talango	70	57	13
060	Kalianget	35	23	12
070	Kota Sumenep	55	45	10
071	Batuan	84	60	24
080	Lenteng	353	278	75
090	Ganding	187	148	39
100	Guluk-Guluk	170	140	30
110	Pasongsongan	248	193	55
120	Ambunten	168	132	36
130	Rubaru	346	234	112
140	D a s u k	181	153	28
150	Manding	172	150	22
160	Batuputih	305	235	70
170	Gapura	181	152	29
180	Batang Batang	191	170	21
190	Dungkek	174	148	26
200	Nonggunong	96	70	26
210	G a y a m	129	119	10
220	R a a s	70	42	28
230	Sapeken	23	22	1
240	Arjasa	269	208	61
241	Kangayan	115	90	25
250	Masalembu	32	32	-
	Jumlah/Total	4.307	3.405	902

Sumber : Dinas Pertanian Tanaman Pangan, Holtikultura dan Perkebunan  
 Source : *The Agriculture and Food Crops Service of Sumenep Regency*

Tabel/Table 5.2.1  
Luas Panen dan Rata-rata Produksi Padi Sawah Menurut Kecamatan  
di Kabupaten Sumenep  
*Harvested Area, Yield Rate and Production of Wetland Paddy by District  
in The Sumenep Regency*  
2018

Kecamatan <i>District</i>	Luas Tanam (Ha)	Luas Panen <i>Harvested Are</i> ( Ha )	Produktivitas <i>Productivity</i> (Kw/Ha)	Produksi *) <i>Production</i> (Ton)
(1)	(2)	(3)	(4)	(5)
010 Pragaan	221	257	57,38	1.472,37
020 Bluto	73	108	57,28	616,91
030 Saronggi	734	743	57,67	4.282,57
040 Giligenting	-	-	-	-
050 Talango	-	-	-	-
060 Kalianget	7	36	56,25	204,75
070 Kota Sumenep	486	856	57,90	4.956,82
071 Batuan	519	919	57,86	5.316,18
080 Lenteng	1.081	1.261	58,19	7.336,01
090 Ganding	732	736	58,22	4.282,66
100 Guluk-Guluk	2.479	2.563	58,39	14.967,11
110 Pasongsongan	403	403	57,58	2.317,60
120 Ambunten	414	591	57,48	3.394,77
130 Rubaru	927	927	56,54	5.239,00
140 Dasuk	574	574	56,91	3.266,63
150 Manding	1.272	1.842	57,39	10.568,37
160 Batuputih	301	324	57,22	1.855,07
170 Gapura	776	2.388	57,42	13.712,47
180 Batang Batang	1.394	1.586	56,21	8.913,78
190 Dungkek	258	684	55,77	3.813,55
200 Nonggunong	72	337	56,38	1.899,44
210 Gayam	106	504	56,35	2.842,29
220 Raras	84	318	56,29	1.791,71
230 Sapeken	468	1.713	55,99	9.591,65
240 Arjasa	3.200	9.364	57,18	53.543,92
241 Kangayan	1.186	2.291	56,83	13.021,46
250 Masalembu	-	-	-	-
Jumlah/Total	17.765	31.323	57,21	179.207,10

Sumber : Dinas Pertanian Tanaman Pangan, Holtikultura dan Perkebunan

Source : *The Agriculture and Food Crops Service of Sumenep Regency*

Catatan : \*) Gabah Kering Giling (GKG)

Tabel/Table 5.2.2  
Luas Panen dan Rata-rata Produksi Padi Ladang Menurut Kecamatan  
di Kabupten Sumenep  
*Harvested Area, Yield Rate and Production of Dryland Paddy  
in The Sumenep Regency  
2018*

Kecamatan <i>District</i>	Luas Tanam (Ha)	Luas Panen <i>Harvested Are</i> ( Ha )	Produktivitas <i>Productivity</i> (Kw/Ha)	Produksi <sup>*)</sup> <i>Production</i> (Ton)
(1)	(2)	(3)	(4)	(5)
010 Pragaan	20	20	49,34	98,68
020 Bluto	-	-	-	-
030 Saronggi	185	35	50,16	175,56
040 Giligenting	-	-	-	-
050 Talango	-	-	-	-
060 Kalianget	1	1	48,85	4,89
070 Kota Sumenep	-	-	50,24	-
071 Batuan	1	1	50,17	5,02
080 Lenteng	-	-	-	-
090 Ganding	195	52	51,82	269,46
100 Guluk-Guluk	353	437	52,31	2.285,95
110 Pasongsongan	601	1.111	50,21	5.578,33
120 Ambunten	80	244	50,20	1.224,88
130 Rubaru	310	46	50,24	231,10
140 Dasuk	501	680	50,11	3.407,48
150 Manding	-	23	50,28	115,64
160 Batuputih	40	332	48,05	1.595,26
170 Gapura	10	10	48,36	48,36
180 Batang Batang	-	-	-	-
190 Dungkek	-	-	-	-
200 Nonggunong	-	-	-	-
210 Gayam	54	442	49,16	2.172,87
220 Raas	-	47	47,35	222,55
230 Sapeken	-	-	-	-
240 Arjasa	59	139	49,67	690,41
241 Kangayan	-	-	-	-
250 Masalembu	-	-	-	-
Jumlah/Total	2.410	3.620	50,07	18.126,44

Sumber : Dinas Pertanian Tanaman Pangan, Holtikultura dan Perkebunan

Source : *The Agriculture and Food Crops Service of Sumenep Regency*

Catatan : \*) Gabah Kering Giling (GKG)

Tabel/Table 5.2.3  
Luas Panen dan Rata-rata Produksi Jagung Menurut Kecamatan  
di Kabupaten Sumenep  
*Harvested Area, Yield Rate and Production of Maize  
in The Sumenep Regency*  
2018

Kecamatan <i>District</i>	Luas Tanam (Ha)	Luas Panen <i>Harvested Area</i> ( Ha )	Produktivitas <i>Productivity</i> (Kw/Ha)	Produksi *) <i>Production</i> (Ton)
(1)	(2)	(3)	(4)	(5)
010 Pragaan	5.007	4.961	31,54	15.646,99
020 Bluto	4.758	4.550	32,40	14.742,00
030 Saronggi	3.812	4.272	32,50	13.882,70
040 Giligenting	1.636	1.994	24,56	4.897,26
050 Talango	3.381	3.740	29,27	10.946,98
060 Kalianget	479	487	26,54	1.292,50
070 Kota Sumenep	544	907	29,30	2.656,05
071 Batuan	1.645	1.700	27,67	4.703,07
080 Lenteng	6.688	7.128	35,63	25.397,06
090 Ganding	4.452	4.814	35,87	17.267,46
100 Guluk-Guluk	5.058	4.944	36,86	18.224,32
110 Pasongsongan	9.580	9.170	31,85	29.206,45
120 Ambuntan	4.772	4.594	32,87	15.100,48
130 Rubaru	7.178	7.604	27,47	20.888,19
140 Dasuk	5.405	5.787	27,71	16.035,78
150 Manding	5.047	4.748	26,45	12.558,46
160 Batuputih	10.574	11.048	26,78	29.586,54
170 Gapura	4.050	4.035	28,67	11.566,91
180 Batang Batang	5.235	5.052	26,52	13.396,58
190 Dungkek	4.749	5.800	26,88	15.590,40
200 Nonggunong	3.046	3.414	26,68	9.108,55
210 Gayam	7.497	7.808	26,67	20.823,94
220 Raras	2.627	2.986	26,28	7.847,21
230 Sapeken	6.368	6.089	26,26	15.989,71
240 Arjasa	8.651	8.869	27,54	24.425,23
241 Kangayan	9.262	9.865	27,53	27.158,35
250 Masalembu	2.364	2.820	26,68	7.523,76
Jumlah/Total	133.863	139.184	29,20	406.462,92

Sumber : Dinas Pertanian Tanaman Pangan, Holtikultura dan Perkebunan

Source : *The Agriculture and Food Crops Service of Sumenep Regency*

Catatan : \*) Pipilan kering

Tabel/Table 5.2.4  
Luas Panen dan Rata-rata Produksi Ubi Kayu Menurut Kecamatan  
di Kabupaten Sumenep  
*Harvested Area, Yield Rate and Production of Cassava  
in Sumenep Regency  
2018*

Kecamatan <i>District</i>	Luas Tanam (Ha)	Luas Panen <i>Harvested Are</i> ( Ha )	Produktivitas <i>Productivity</i> (Kw/Ha)	Produksi *) <i>Production</i> (Ton)
(1)	(2)	(3)	(4)	(5)
010 Pragaan	75	6	142,04	85,22
020 Bluto	13	12	144,37	17.324
030 Saronggi	101	1.128	145,21	16.379,69
040 Giligenting	87	37	137,84	510,01
050 Talango	71	-	-	-
060 Kalianget	9	12	139,68	167,62
070 Kota Sumenep	15	-	-	-
071 Batuan	6	7	141,75	99,23
080 Lenteng	27	-	-	-
090 Ganding	26	21	143,44	301,22
100 Guluk-Guluk	37	-	-	-
110 Pasongsongan	32	14	145,95	204,33
120 Ambunten	31	27	145,30	392,31
130 Rubaru	39	18	146,86	264,35
140 Dasuk	28	16	143,48	229,57
150 Manding	92	14	145,55	203,77
160 Batuputih	69	6	144,21	86,53
170 Gapura	169	20	143,13	286,26
180 Batang Batang	156	164	143,43	2.352,25
190 Dungkek	140	7	143,93	100,75
200 Nonggunong	107	9	143,53	129,18
210 Gayam	18	12	143,54	172,25
220 Raras	86	39	143,21	558,52
230 Sapeken	22	63	145,53	916,84
240 Arjasa	19	14	145,13	203,18
241 Kangayan	63	9	146,25	131,63
250 Masalembu	116	115	141,53	1.627,60
<i>Jumlah/Total</i>	1.654	1.770	241,39	42.726,69

umber : Dinas Pertanian Tanaman Pangan, Holtikultura dan Perkebunan

Source: *The Agriculture and Food Crops Service of Sumenep Regency*

Catatan : \*) Umbi basah berkulit

Tabel/Table 5.2.5  
Luas Panen dan Rata-rata Produksi Ubi Jalar Menurut Kecamatan  
di Kabupaten Sumenep  
*Harvested Area, Yield Rate and Production of Sweet Potatoes  
in the Sumenep Regency  
2018*

Kecamatan <i>District</i>	Luas Tanam (Ha)	Luas Panen <i>Harvested Are</i> ( Ha )	Produktivitas <i>Productivity</i> (Kw/Ha)	Produksi *) <i>Production</i> (Ton)
(1)	(2)	(3)	(4)	(5)
010 Pragaan	2	-	-	-
020 Bluto	-	-	-	-
030 Saronggi	-	-	-	-
040 Giligenting	-	-	-	-
050 Talango	-	-	-	-
060 Kalianget	2	-	-	-
070 Kota Sumenep	-	-	-	-
071 Batuan	-	-	-	-
080 Lenteng	-	-	-	-
090 Ganding	-	-	-	-
100 Guluk-Guluk	2	-	-	-
110 Pasongsongan	-	-	-	-
120 Ambunten	-	-	-	-
130 Rubaru	-	-	-	-
140 Dasuk	-	-	-	-
150 Manding	-	-	-	-
160 Batuputih	-	-	-	-
170 Gapura	-	-	-	-
180 Batang Batang	-	-	-	-
190 Dungkek	-	-	-	-
200 Nonggunong	-	-	-	-
210 Gayam	-	-	-	-
220 Raras	-	-	-	-
230 Sapeken	-	-	-	-
240 Arjasa	-	4	51,62	20,65
241 Kangayan	-	-	-	-
250 Masalembu	-	-	-	-
<i>Jumlah/Total</i>	6	4	51,62	20,65

Sumber : Dinas Pertanian Tanaman Pangan, Holtikultura dan Perkebunan

Source: *The Agriculture and Food Crops Service of Sumenep Regency*

Catatan : \*) Umbi basah berkulit

Tabel/Table 5.2.6  
 Luas Panen dan Rata-rata Produksi Kacang Tanah Menurut Kecamatan  
 di Kabupaten Sumenep  
*Harvested Area, Yield Rate and Production of Peanuts  
 in the Sumenep Regency*  
 2018

Kecamatan District	Luas Tanam (Ha)	Luas Panen Harvested Area ( Ha )	Produktivitas Productivity (Kw/Ha)	Produksi *) Production (Ton)
(1)	(2)	(3)	(4)	(5)
010 Pragaan	32	6	14,36	8,62
020 Bluto	33	12	14,38	17,26
030 Saronggi	52	14	15,13	21,18
040 Giligenting	14	14	13,24	18,54
050 Talango	65	16	13,94	22,30
060 Kalianget	10	6	13,84	8,30
070 Kota Sumenep	22	21	14,60	30,51
071 Batuan	24	17	14,83	25,06
080 Lenteng	74	53	15,38	81,05
090 Ganding	89	61	15,41	93,54
100 Guluk-Guluk	58	35	15,42	53,82
110 Pasongsongan	31	19	14,98	28,46
120 Ambunten	20	15	15,13	22,54
130 Rubaru	22	18	14,88	26,78
140 Dasuk	41	37	14,78	54,54
150 Manding	47	72	14,98	107,86
160 Batuputih	22	27	14,68	39,64
170 Gapura	270	203	14,99	304,15
180 Batang Batang	228	47	14,13	66,41
190 Dungkek	185	28	14,23	39,84
200 Nonggunong	121	24	14,58	34,99
210 Gayam	99	204	14,61	297,90
220 Raras	2	4	13,86	5,54
230 Sapeken	-	8	13,77	11,02
240 Arjasa	14	8	14,28	11,42
241 Kangayan	-	11	14,27	15,70
250 Masalembu	17	23	14,15	32,55
Jumlah/ Total	1.591	1.002	14,77	1.479,52

Sumber : Dinas Pertanian Tanaman Pangan, Holtikultura dan Perkebunan

Source: The Agriculture and Food Crops Service of Sumenep Regency

Catatan : \*) Biji kering



Tabel/Table 5.2.7  
Luas Panen dan Rata-rata Produksi Kedelai Menurut Kecamatan  
di Kabupaten Sumenep  
*Harvested Area, Yield Rate and Production of Soyabeans  
in the Sumenep Regency  
2018*

Kecamatan <i>District</i>	Luas Tanam (Ha)	Luas Panen <i>Harvested Are</i> ( Ha )	Produktivitas <i>Productivity</i> (Kw/Ha)	Produksi *) <i>Production</i> (Ton)
(1)	(2)	(3)	(4)	(5)
010 Pragaan	1.500	1.500	13,45	2.017,50
020 Bluto	830	830	14,30	1.186,90
030 Saronggi	190	190	14,01	266,19
040 Giligenting	10	-	-	-
050 Talango	50	50	13,28	66,40
060 Kalianget	25	-	-	-
070 Kota Sumenep	50	41	13,37	54,82
071 Batuan	100	100	13,59	135,90
080 Lenteng	1.250	1.238	15,47	1.915,19
090 Ganding	2.500	2.500	15,59	3.897,50
100 Guluk-Guluk	1.630	1.630	15,89	2.590,07
110 Pasongsongan	1.275	1.275	14,09	1.796,48
120 Ambunten	750	750	14,21	1.065,75
130 Rubaru	1.245	494	13,47	665,42
140 Dasuk	800	800	13,37	1.069,60
150 Manding	1.000	1.000	13,09	1.309,00
160 Batuputih	250	250	12,82	320,50
170 Gapura	500	286	12,54	358,64
180 Batang Batang	315	73	12,16	88,77
190 Dungkek	645	645	12,89	831,41
200 Nonggunong	475	475	12,65	600,88
210 Gayam	-	-	-	-
220 Raa	-	-	-	-
230 Sapeken	-	-	-	-
240 Arjasa	1.645	1.645	12,31	2.025,00
241 Kangayan	500	500	12,30	615,00
250 Masalembu	-	-	-	-
Jumlah/ <i>Total</i>	17.535	16.272	14,06	22.876,89

Sumber : Dinas Pertanian Tanaman Pangan, Holtikultura dan Perkebunan

Source: *The Agriculture and Food Crops Service of Sumenep Regency*

Catatan : \*) Biji kering

Tabel/Table 5.2.8  
Luas Panen dan Rata-rata Produksi Kacang Hijau Menurut Kecamatan  
di Kabupaten Sumenep  
*Harvested Area, Yield Rate and Production of Greenpeal  
in the Sumenep Regency*  
2018

Kecamatan <i>District</i>	Luas Tanam (Ha)	Luas Panen <i>Harvested Are</i> ( Ha )	Produktivitas <i>Productivity</i> (Kw/Ha)	Produksi *) <i>Production</i> (Ton)
(1)	(2)	(3)	(4)	(5)
010 Pragaan	11	-	-	-
020 Bluto	95	89	14,66	130,47
030 Saronggi	1.278	1.261	14,63	1.844,84
040 Giligenting	-	-	-	-
050 Talango	-	-	-	-
060 Kalianget	-	-	-	-
070 Kota Sumenep	55	66	13,10	86,59
071 Batuan	83	82	14,34	118,16
080 Lenteng	92	19	14,63	27,80
090 Ganding	74	70	14,67	102,40
100 Guluk-Guluk	250	50	14,83	74,15
110 Pasongsongan	-	-	-	-
120 Ambunten	-	-	-	-
130 Rubaru	92	61	13,51	82,41
140 Dasuk	-	6	13,64	8,18
150 Manding	-	-	-	-
160 Batuputih	-	-	-	-
170 Gapura	999	999	13,82	1.380,48
180 Batang Batang	-	-	-	-
190 Dungkek	-	-	-	-
200 Nonggunong	-	3	12,99	3,90
210 Gayam	-	97	13,14	127,46
220 Raras	-	7	12,20	8,54
230 Sapeken	-	-	-	-
240 Arjasa	-	-	-	-
241 Kangayan	-	-	-	-
250 Masalembu	-	-	-	-
<b>Jumlah Total</b>	<b>3.028</b>	<b>2.810</b>	<b>14,22</b>	<b>3.995,38</b>

Sumber : Dinas Pertanian Tanaman Pangan, Holtikultura dan Perkebunan

Source: The Agriculture and Food Crops Service of Sumenep Regency

Catatan : \*) Biji kering

Tabel/Table 5.3.1  
Luas Lahan Tanaman Perkebunan Rakyat Menurut Jenis Tanaman  
di Kabupaten Sumenep  
*Field Area of Small Holder Estate by Kind  
in The Sumenep regency  
2017*

Komoditi <i>Comodity</i>	Luas Lahan/ <i>Field Area</i> (Ha)			
	TBM	TM	TTR	Total
(1)	(2)	(3)	(4)	(5)
01. Kelapa/ <i>Coconut</i>	4.738,35	35.512,13	10.869,70	51.120,18
02. Jambu Mete/ <i>Cashew Nut Estate</i>	2.027,92	7.935,53	949,18	10.912,63
03. Cabe Jamu	283,98	2.097,06	161,36	2.542,40
04. Siwalan/ <i>Fan Palm</i>	415,24	4.583,24	537,22	5.535,70
05. Kapok Randu/ <i>Kapok Estate</i>	868,04	7.958,87	1.085,54	9.912,45
06. Asam Jawa	1,10	91,76	8,63	101,49
07. Serat Nanas	43,53	372,96	34,89	451,38
08. Pinang/ <i>Areca</i>	31,95	285,55	19,71	337,21
09. Lada/ <i>Pepper Estate</i>	36,39	125,67	10,40	172,46
10. Mlinjo	27,78	72,11	7,07	106,96
11. Kopi/ <i>Coffee</i>	0,94	15,13	1,48	17,55
12. Kakao	1,18	39,44	10,28	50,90
13. Cengkeh/ <i>Clove Estate</i>	35,02	187,32	22,46	244,80
14. Kenanga	2,37	15,29	0,79	18,45
15. Kemlrl	7,97	17,66	9,27	34,90

Sumber : Dinas Pertanian Tanaman Pangan, Holtikultura dan Perkebunan

Source : *Crop Forestry and Estates Services of Sumenep Regency*

Tabel/Table 5.3.3  
 Produksi, Produktivitas, dan Luas Areal Tanaman Perkebunan Kelapa  
 Menurut Kecamatan di Kabupaten Sumenep  
*Plantation Area. Plantation Area that Produced And Production Coconuts  
 by Districts in Sumenep Regency*  
 2017

Komoditi Comodity	Produksi Comodity (Ton)	Produk tivitas (Kg/Ha)	Luas Lahan/ Field Area (Ha)			Jumlah/ Total
			TBM	TM	TTR	
(1)	(2)	(3)	(4)	(5)	(6)	(7)
010 Pragaan	1706,65	1238,95	143,42	1377,5	353,73	1874,65
020 Bluto	2096,86	1221,62	176,54	1716,46	444,62	2337,62
030 Saronggi	1183,7	1277,06	55,19	926,89	263,55	1245,63
040 Giligenting	220,95	1179,52	25,47	187,32	20,81	233,6
050 Talango	154,34	1311,04	4,07	117,72	43,96	165,75
060 Kalianget	259,63	1301,4	12,14	199,5	87,14	298,78
070 Kota	682,44	1255,46	43,52	543,58	220,85	807,95
071 Batuan	366,61	1352,46	21,52	271,07	110,69	403,28
080 Lenteng	2581,01	1222,99	201,69	2110,41	758,24	3070,34
090 Ganding	2232,31	1227,5	181,24	1818,58	582,58	2582,4
100 Guluk-Guluk	2265,55	1241,59	172,05	1824,72	824,64	2821,41
110 Pasongsongan	1728,56	1228,21	137,76	1407,55	443,75	1989,06
120 Ambunten	1727,56	1204,45	166,76	1434,31	365,67	1966,74
130 Rubaru	1375,43	1238,38	105,16	1110,66	288,68	1504,5
140 Dasuk	1602,24	1262,56	108,23	1269,05	338,11	1715,39
150 Manding	1344,46	1224,78	112,3	1097,72	246,69	1456,71
160 Batuputih	971,35	1250,19	46,61	776,96	188,76	1012,33
170 Gapura	2512,2	1241,66	187,25	2023,26	565,46	2775,97
180 Batang Batang	3167,19	1264,71	216,98	2504,29	703,55	3424,82
190 Dungkek	2400,83	1034,13	217,8	2321,59	1061,85	3601,24
200 Nonggunong	886,49	1252,89	61,46	707,55	73,3	842,31
210 Gayam	848,47	1230,03	69,7	689,8	155,29	914,79
220 Raras	2628,5	1024,91	264,98	2564,62	781,21	3610,81
230 Sapeken	2946,47	1237,5	207,24	2380,98	768,33	3356,55
240 Arjasa	2155,4	1254,97	141,46	1717,49	520,22	2379,17
241 Kangayan	1075,34	1263,44	68,54	851,12	266,35	1186,01
250 Masalembu	2847,62	1252,96	179,95	2272,71	1037,93	3490,59

Sumber : Dinas Pertanian Tanaman Pangan, Holtikultura dan Perkebunan

Source : *Crop Forestry and Estates Services of Sumenep Regency*

Tabel/Table 5.3.4  
 Produksi, Produktivitas, dan Luas Areal Tanaman Perkebunan Kopi  
 Menurut Kecamatan di Kabupaten Sumenep  
*Plantation Area. Plantation Area that Produced And Production Coffee  
 By Districts In Sumenep Regency*  
 2017

Komoditi Comodity	Produksi Comodity (Ton)	Produk tivitas (Kg/Ha)	Luas Lahan/ Field Area (Ha)			Jumlah/ Total
			TBM	TM	TTR	
(1)	(2)	(3)	(4)	(5)	(6)	(7)
010 Pragaan	-	-	-	-	-	-
020 Bluto	-	-	-	-	-	-
030 Saronggi	-	-	-	-	-	-
040 Giligenting	-	-	-	-	-	-
050 Talango	-	-	-	-	-	-
060 Kalianget	-	-	-	-	-	-
070 Kota Sumenep	-	-	-	-	-	-
071 Batuan	-	-	-	-	-	-
080 Lenteng	-	-	-	-	-	-
090 Ganding	-	-	-	-	-	-
100 Guluk-Guluk	-	-	-	-	-	-
110 Pasongsongan	-	-	-	-	-	-
120 Ambunten	-	-	-	-	-	-
130 Rubaru	0,35	176,06	0,4	1,99	0,11	2,5
140 Dasuk	-	-	-	-	-	-
150 Manding	0,11	160,11	0,16	0,71	0,04	0,91
160 Batuputih	-	-	-	-	-	-
170 Gapura	-	-	-	-	-	-
180 Batang Batang	-	-	-	-	-	-
190 Dungkek	-	-	-	-	-	-
200 Nonggunong	-	-	-	-	-	-
210 Gayam	-	-	-	-	-	-
220 Raras	-	-	-	-	-	-
230 Sapeken	-	-	-	-	-	-
240 Arjasa	1,39	289,04	0,07	4,8	0,49	5,36
241 Kangayan	0,72	286,47	0,04	2,52	0,71	3,27
250 Masalembu	1,56	305,02	-	5,1	0,43	5,53

Sumber : Dinas Pertanian Tanaman Pangan, Holtikultura dan Perkebunan

Source : *Crop Forestry and Estates Services of Sumenep Regency*

Tabel/Table 5.3.5  
 Produksi, Produktivitas, dan Luas Areal Tanaman Perkebunan Cengkeh  
 Menurut Kecamatan di Kabupaten Sumenep  
*Plantation Area. Plantation Area that Produced And Production Clove  
 By Districts In Sumenep Regency*  
 2017

Komoditi Comodity	Produksi Comodity (Ton)	Produk tivitas (Kg/Ha)	Luas Lahan/ Field Area (Ha)			Jmlh/ Total
			TBM	TM	TTR	
(1)	(2)	(3)	(4)	(5)	(6)	(7)
010 Pragaan	-	-	-	-	-	-
020 Bluto	-	-	-	-	-	-
030 Saronggi	-	-	-	-	-	-
040 Giligenting	-	-	-	-	-	-
050 Talango	-	-	-	-	-	-
060 Kalianget	-	-	-	-	-	-
070 Kota Sumenep	-	-	-	-	-	-
071 Batuan	-	-	-	-	-	-
080 Lenteng	-	-	-	-	-	-
090 Ganding	-	-	-	-	-	-
100 Guluk-Guluk	-	-	-	-	-	-
110 Pasongsongan	-	-	-	-	-	-
120 Ambunten	-	-	-	-	-	-
130 Rubaru	-	-	-	-	-	-
140 Dasuk	-	-	-	-	-	-
150 Manding	-	-	-	-	-	-
160 Batuputih	-	-	-	-	-	-
170 Gapura	-	-	-	-	-	-
180 Batang Batang	-	-	-	-	-	-
190 Dungek	-	-	-	-	-	-
200 Nonggunong	-	-	-	-	-	-
210 Gayam	-	-	-	-	-	-
220 Raras	-	-	-	-	-	-
230 Sapeken	-	-	-	-	-	-
240 Arjasa	-	-	-	-	-	-
241 Kangayan	-	-	-	-	-	-
250 Masalembu	47,39	244,18	24,51	194,08	26,2	244,79

Sumber : Dinas Pertanian Tanaman Pangan, Holtikultura dan Perkebunan

Source : Crop Forestry and Estates Services of Sumenep Regency

Tabel/Table 5.3.6

Produksi, Produktivitas, dan Luas Areal Tanaman Perkebunan Jambu Mente  
Menurut Kecamatan di Kabupaten Sumenep

*Plantation Area, Plantation Area that Produced And Production Cashew  
By Districts In Sumenep Regency*

2017

Komoditi Comodity	Produksi Comodity (Ton)	Produk tivitas (Kg/Ha)	Luas Lahan/ Field Area (Ha)			Jumlah/ Total
			TBM	TM	TTR	
(1)	(2)	(3)	(4)	(5)	(6)	(7)
010 Pragaan	83,55	639,48	17,99	130,66	15,25	163,9
020 Bluto	18,05	625,75	4,21	28,84	2,81	35,86
030 Saronggi	154,26	599,77	46,48	257,2	20,02	323,7
040 Giligenting	11,98	515,23	5,53	23,25	2,16	30,94
050 Talango	23,2	502,89	11,29	46,13	4,2	61,62
060 Kalianget	38,13	605,6	10,85	62,96	5,73	79,54
070 Kota	134,34	689,53	14,61	194,82	32,85	242,28
071 Batuan	85,06	521,98	42,09	162,96	18,09	223,14
080 Lenteng	194,44	705,69	17,49	275,53	57,05	350,07
090 Ganding	19,9	702,29	1,58	28,34	5,03	34,95
100 Guluk-Guluk	39,04	627,76	9,55	62,2	4,89	76,64
110 Pasongsongan	95,55	671,75	14,78	142,24	31,03	188,05
120 Ambunten	281,1	537,47	131,11	523,02	92,78	746,91
130 Rubaru	1092,93	636,58	297,85	1716,8	202,04	2216,76
140 Dasuk	1203,09	682,49	27,57	1762,8	312,92	2103,29
150 Manding	236,61	669,56	47,93	353,38	38,93	440,24
160 Batuputih	343,15	547,57	149,71	626,68	45,44	821,83
170 Gapura	237,04	651,35	54,25	363,93	64,04	482,22
180 Batang Batang	182,11	669,52	20,54	272	44,56	337,1
190 Dungkek	180,04	628,99	34,34	286,24	21,33	341,91
200 Nonggunong	54,11	534	22,75	101,33	7,25	131,33
210 Gayam	101,09	546,88	38,25	184,86	12,21	235,32
220 Raras	100,79	569,99	32,11	176,83	12,43	221,37
230 Sapeken	204,08	587,09	58,01	347,61	29,95	435,57
240 Arjasa	87,39	523,82	39,12	166,83	16,36	222,31
241 Kangayan	43,71	524,03	19,56	83,42	8,17	111,15
250 Masalembu	3,02	707,87	-	4,27	0,36	4,63

Sumber : Dinas Pertanian Tanaman Pangan, Holtikultura dan Perkebunan

Source : *Crop Forestry and Estates Services of Sumenep Regency*

Tabel/Table 5.3.7

Produksi, Produktivitas, dan Luas Areal Tanaman Perkebunan Kapuk Randu  
Menurut Kecamatan di Kabupaten Sumenep  
*Plantation Area. Plantation Area that Produced And Production Kapuk "Randu"*  
*By Districts In sumenep Regency*  
2017

Komoditi Comodity	Produksi Comodity (Ton)	Produk tivitas (Kg/Ha)	Luas Lahan/ Field Area (Ha)			
			TBM	TM	TTR	Jmh/ Total
(1)	(2)	(3)	(4)	(5)	(6)	(7)
010 Pragaan	300,75	320,28	100,91	939,02	64,65	1.104,58
020 Bluto	3,38	10,52	34,23	321,29	47,89	403,41
030 Saronggi	78,31	325,58	27,40	240,53	27,16	295,09
040 Giligenting	-	-	-	-	0,85	0,85
050 Talango	19,19	317,51	6,70	60,45	3,31	70,46
060 Kalianget	50,65	318,54	17,62	159,02	16,71	193,35
070 Kota Sumenep	36,51	317,81	12,62	114,88	15,86	143,36
071 Batuan	18,11	318,55	6,31	56,84	7,86	71,01
080 Lenteng	1.064,38	322,69	361,76	3.298,45	526,03	4.186,24
090 Ganding	61,58	341,67	18,62	180,24	24,96	223,82
100 Guluk-Guluk	59,10	325,24	17,89	181,72	25,11	224,72
110 Pasongsongan	48,88	333,34	15,50	146,63	18,28	180,41
120 Ambunten	60,65	319,59	20,97	189,78	25,41	236,16
130 Rubaru	82,42	330,02	25,75	249,75	42,79	318,29
140 Dasuk	86,41	317,60	30,15	272,06	34,39	336,60
150 Manding	82,89	318,54	28,84	260,22	40,24	329,30
160 Batuputih	91,69	318,54	31,90	287,83	41,66	361,39
170 Gapura	79,79	319,51	27,68	249,71	42,26	319,65
180 Batang Batang	41,74	317,62	14,57	131,43	16,99	162,99
190 Dungkek	38,29	316,66	13,40	120,91	16,32	150,63
200 Nonggunong	3,77	318,80	1,31	11,83	1,52	14,66
210 Gayam	52,17	317,61	18,20	164,27	16,09	198,56
220 Rias	-	-	-	-	-	-
230 Sapeken	-	-	-	-	-	-
240 Arjasa	67,34	317,57	23,50	212,04	19,33	254,87
241 Kangayan	33,66	317,53	11,75	106,02	9,64	127,41
250 Masalembu	1,25	315,84	0,44	3,95	0,22	4,61

Sumber : Dinas Pertanian Tanaman Pangan, Holtikultura dan Perkebunan

Source : *Crop Forestry and Estates Services of Sumenep Regency*



Tabel/Table 5.3.8  
 Produksi, Produktivitas, dan Luas Areal Tanaman Perkebunan Kenanga  
 Menurut Kecamatan di Kabupaten Sumenep  
*Plantation Area. Plantation Area that Produced And Production Cananga  
 By Districts In Sumenep Regency*  
 2017

Komoditi Comodity	Produksi Comodity (Ton)	Produk tivitas (Kg/Ha)	Luas Lahan/ Field Area (Ha)			Jumlah/ Total
			TBM	TM	TTR	
(1)	(2)	(3)	(4)	(5)	(6)	(7)
010 Pragaan	-	-	-	-	-	-
020 Bluto	-	-	-	-	-	-
030 Saronggi	-	-	-	-	-	-
040 Giligenting	-	-	-	-	-	-
050 Talango	-	-	-	-	-	-
060 Kaliangget	-	-	-	-	-	-
070 Kota	9,51	909,21	1,05	10,46	0,74	12,25
071 Batuan	4,5	860,04	0,61	5,23	0,36	6,2
080 Lenteng	-	-	-	-	-	-
090 Ganding	-	-	-	-	-	-
100 Guluk-Guluk	-	-	-	-	-	-
110 Pasongsongan	-	-	-	-	-	-
120 Ambunten	-	-	-	-	-	-
130 Rubaru	-	-	-	-	-	-
140 Dasuk	-	-	-	-	-	-
150 Manding	-	-	-	-	-	-
160 Batuputih	-	-	-	-	-	-
170 Gapura	-	-	-	-	-	-
180 Batang Batang	-	-	-	-	-	-
190 Dungkek	-	-	-	-	-	-
200 Nonggunong	-	-	-	-	-	-
210 Gayam	-	-	-	-	-	-
220 Raras	-	-	-	-	-	-
230 Sapeken	-	-	-	-	-	-
240 Arjasa	-	-	-	-	-	-
241 Kangayan	-	-	-	-	-	-
250 Masalembu	-	-	-	-	-	-

Sumber : Dinas Pertanian Tanaman Pangan, Holtikultura dan Perkebunan

Source : *Crop Forestry and Estates Services of Sumenep Regency*

Tabel/Table 5.3.9  
 Produksi, Produktivitas, dan Luas Areal Tanaman Perkebunan Lada  
 Menurut Kecamatan di Kabupaten Sumenep  
*Plantation Area. Plantation Area that Produced And Production Peper  
 By Districts In Sumenep Regency*  
 2017

Komoditi Comodity	Produksi Comodity (Ton)	Produk tivitas (Kg/Ha)	Luas Lahan/ Field Area (Ha)			Jumlah/ Total
			TBM	TM	TTR	
(1)	(2)	(3)	(4)	(5)	(6)	(7)
010 Pragaan	-	-	-	-	-	-
020 Bluto	-	-	-	-	-	-
030 Saronggi	-	-	-	-	-	-
040 Giligenting	3,1	791,26	0,48	3,91	1,28	5,67
050 Talango	-	-	-	-	-	-
060 Kalianget	-	-	-	-	-	-
070 Kota Sumenep	-	-	-	-	-	-
071 Batuan	-	-	-	-	-	-
080 Lenteng	3,39	751,56	0,73	4,5	0,28	5,51
090 Ganding	-	-	-	-	-	-
100 Guluk-Guluk	-	-	-	-	-	-
110 Pasongsongan	6,1	779,44	1,09	7,83	0,51	9,43
120 Ambunten	19,75	759,78	4,1	26	1,63	31,73
130 Rubaru	56,96	693,64	17,38	82,12	7,57	107,07
140 Dasuk	-	-	-	-	-	-
150 Manding	-	-	-	-	-	-
160 Batuputih	-	-	-	-	-	-
170 Gapura	-	-	-	-	-	-
180 Batang Batang	-	-	-	-	-	-
190 Dungkek	-	-	-	-	-	-
200 Nonggunong	-	-	-	-	-	-
210 Gayam	-	-	-	-	-	-
220 Raras	-	-	-	-	-	-
230 Sapeken	-	-	-	-	-	-
240 Arjasa	2,36	727,35	0,57	3,25	0,2	4,02
241 Kangayan	1,19	729,69	0,29	1,63	0,1	2,02
250 Masalembu	3,51	727,88	0,84	4,82	1,34	7

Sumber : Dinas Pertanian Tanaman Pangan, Holtikultura dan Perkebunan  
 Source : Crop Forestry and Estates Services of Sumenep Regency

Tabel/Table 5.3.10  
 Produksi, Produktivitas, dan Luas Areal Tanaman Perkebunan Kemiri  
 Menurut Kecamatan di Kabupaten Sumenep  
*Plantation Area, Plantation Area That Produced and Production Hazelnut  
 by Districts in Sumenep Regency*  
 2017

Komoditi Comodity	Produksi Comodity (Ton)	Produk tivitas (Kg/Ha)	Luas Lahan Field Area (Ha)			Jumlah/ Total
			TBM	TM	TTR	
(1)	(2)	(3)	(4)	(5)	(6)	(7)
010 Pragaan	-	-	-	-	-	-
020 Bluto	-	-	-	-	-	-
030 Saronggi	-	-	-	-	-	-
040 Giligenting	-	-	-	-	-	-
050 Talango	-	-	-	-	-	-
060 Kalianget	-	-	-	-	-	-
070 Kota	-	-	-	-	-	-
071 Batuan	-	-	-	-	-	-
080 Lenteng	-	-	-	-	-	-
090 Ganding	-	-	-	-	-	-
100 Guluk-Guluk	-	-	-	-	-	-
110 Pasongsongan	-	-	-	-	-	-
120 Ambunten	-	-	-	-	-	-
130 Rubaru	-	-	-	-	-	-
140 Dasuk	-	-	-	-	-	-
150 Manding	-	-	-	-	-	-
160 Batuputih	1,34	336,41	1,25	2,29	336,41	339,95
170 Gapura	5,96	378,73	4,333	5,99	378,73	389,05
180 Batang Batang	-	-	-	-	-	-
190 Dungek	-	-	-	-	-	-
200 Nonggunong	-	-	-	-	-	-
210 Gayam	-	-	-	-	-	-
220 Raras	-	-	-	-	-	-
230 Sapeken	-	-	-	-	-	-
240 Arjasa	-	-	-	-	-	-
241 Kangayan	-	-	-	-	-	-
250 Masalembu	-	-	-	-	-	-

Sumber : Dinas Pertanian Tanaman Pangan, Holtikultura dan Perkebunan

Source : Crop Forestry and Estates Services of Sumenep Regency

Tabel/Table 5.3.11

Produksi, Produktivitas, dan Luas Areal Tanaman Perkebunan Cabe Jamu  
Menurut Kecamatan di Kabupaten Sumenep  
*Plantation Area, Plantation Area That Produced and Production Herbs Chili  
by Districts in Sumenep Regency*  
2017

Komoditi <i>Comodity</i>	Produksi Comodity (Ton)	Produk tivitas (Kg/Ha)	Luas Lahan <i>Field Area (Ha)</i>			Jumlah <i>Total</i>
			TBM	TM	TTR	
(1)	(2)	(3)	(4)	(5)	(6)	(7)
010 Pragaan	358,08	4.752,16	6,92	75,35	8,63	90,9
020 Bluto	2.676,38	4.800,54	78,37	557,52	51,94	687,83
030 Saronggi	293,02	4.742,88	5,43	61,78	6,73	73,94
040 Giligenting	150,88	4.759,15	2,05	31,7	2,39	36,14
050 Talango	157,73	1.552,41	4,76	34,65	2,35	41,76
060 Kalianget	153,42	4.757,54	2,23	32,25	2,41	36,89
070 Kota Sumenep	136,69	4.764,30	1,99	28,69	2,14	32,82
071 Batuan	68,35	4.765,40	0,99	14,34	1,07	16,4
080 Lenteng	893,5	4.585,57	23,59	194,85	15,22	233,66
090 Ganding	1.301,18	4.901,13	16,13	262,49	22,24	300,86
100 Guluk-Guluk	608,13	4.639,59	14,16	131,07	9,23	154,46
110 Pasongsongan	246,11	4.909,60	2,06	50,13	6,03	58,22
120 Ambunten	341,68	4.681,58	6,32	72,98	5,28	84,58
130 Rubaru	286,27	4.697,43	6,43	60,94	4,33	71,7
140 Dasuk	196,68	4.697,28	3,53	41,87	3,04	48,44
150 Manding	276,82	4.674,82	13,52	59,21	4,18	76,91
160 Batuputih	174,72	4.773,79	2,27	36,6	2,77	41,64
170 Gapura	227,25	4.716,92	12,22	48,18	3,42	63,82
180 Batang Batang	463,96	4.906,68	11,66	94,56	7,4	113,62
190 Dungkek	165,91	4.692,75	2,79	35,36	2,6	40,75
200 Nonggunong	328,09	4.922,21	2,04	66,65	15,85	84,54
210 Gayam	377,77	4.712,40	1,25	80,16	18,9	100,31
220 Raras	-	-	0,37	1,14	0,05	1,56
230 Sapeken	-	-	-	-	-	-
240 Arjasa	103,66	4.902,80	0,75	21,14	1,68	23,57
241 Kangayan	51,84	4.898,56	0,38	10,58	0,84	11,8
250 Masalembu	160,16	-	1,58	33,1	2,57	37,25

Sumber : Dinas Pertanian Tanaman Pangan, Holtikultura dan Perkebunan  
*Source : Crop Forestry and Estates Services of Sumenep Regency*

Tabel/Table 5.3.12  
 Produksi, Produktivitas, dan Luas Areal Tanaman Perkebunan Siwalan  
 Menurut Kecamatan di Kabupaten Sumenep  
*Plantation Area, Plantation Area That Produced and Production Siwalan  
 by Districts in Sumenep Regency*  
 2017

Komoditi <i>Comodity</i>	Produksi Comodity (Ton)	Produk tivitas (Kg/Ha)	Luas Lahan <i>Field Area (Ha)</i>			Jumlah <i>Total</i>
			TBM	TM	TTR	
(1)	(2)	(3)	(4)	(5)	(6)	(7)
010 Pragaan	43,72	154,34	37,80	283,25	31,97	353,02
020 Bluto	35,72	157,69	29,25	226,55	23,61	279,41
030 Saronggi	6,38	161,42	4,84	39,51	3,73	48,08
040 Giligenting	3,43	158,45	2,29	21,65	7,39	31,33
050 Talango	15,71	163,09	7,85	96,32	6,34	110,51
060 Kalianget	1,88	149,62	1,80	12,58	45,11	59,49
070 Kota Sumenep	1,91	161,79	1,17	11,78	1,22	14,17
071 Batuan	1,09	158,98	0,62	6,83	0,63	8,08
080 Lenteng	5,51	166,76	2,50	33,07	3,66	39,23
090 Ganding	8,06	162,64	5,91	49,54	4,28	59,73
100 Guluk-Guluk	6,35	164,20	4,06	38,64	4,63	47,33
110 Pasongsongan	6,23	164,92	3,48	37,76	3,90	45,14
120 Ambunten	5,79	163,35	3,77	35,42	3,72	42,91
130 Rubaru	6,73	165,68	3,05	40,64	4,11	47,80
140 Dasuk	4,31	156,72	3,52	27,50	21,02	52,04
150 Manding	2,39	152,29	2,33	15,66	2,59	20,58
160 Batuputih	34,83	171,22	4,93	203,43	119,09	327,45
170 Gapura	92,20	163,11	40,58	565,24	33,35	639,17
180 Batang Batang	212,87	163,23	104,13	1.304,15	124,86	1.533,14
190 Dungkek	227,58	159,10	142,34	1.430,41	80,23	1.652,98
200 Nonggunong	2,30	165,80	0,89	13,88	0,81	15,58
210 Gayam	4,19	162,10	2,33	25,82	3,23	31,38
220 Raras	3,58	162,09	2,01	22,12	3,02	27,15
230 Sapeken	6,76	163,06	3,77	41,49	3,83	49,09
240 Arjasa	-	-	-	-	-	-
241 Kangayan	-	-	-	-	-	-
250 Masalembu	-	-	-	-	0,89	0,89

Sumber : Dinas Pertanian Tanaman Pangan, Holtikultura dan Perkebunan  
*Source : Crop Forestry and Estates Services of Sumenep Regency*

Tabel/Table 5.3.13

Produksi, Produktivitas, dan Luas Areal Tanaman Perkebunan Serat Nanas  
Menurut Kecamatan di Kabupaten Sumenep

*Plantation Area, Plantation Area That Produced and Production  
Fiber Pineapple by Districts in Sumenep Regency  
2017*

Komoditi Comodity	Produksi Comodity (Ton)	Produk tivitas (Kg/Ha)	Luas Lahan Field Area (Ha)			Jumlah Total
			TBM	TM	TTR	
(1)	(2)	(3)	(4)	(5)	(6)	(7)
010 Pragaan	4,06	1.111,56	1,29	8,53	1,32	11,14
020 Bluto	3,10	1.112,14	2,58	16,04	1,70	20,32
030 Saronggi	2,69	1.037,77	1,29	9,56	1,40	12,25
040 Giligenting	-	-	-	-	-	-
050 Talango	-	-	-	-	-	-
060 Kalianget	1,42	1.110,69	0,31	5,66	1,11	7,08
070 Kota Sumenep	0,72	1.118,35	0,43	4,87	0,85	6,15
071 Batuan	5,28	1.114,10	0,17	2,34	0,40	2,91
080 Lenteng	4,13	1.113,14	15,47	100,15	7,81	123,43
090 Ganding	4,11	1.110,67	8,70	89,56	5,86	104,12
100 Guluk-Guluk	3,74	1.059,55	0,97	7,03	1,25	9,25
110 Pangsongongan	3,15	1.110,97	1,61	13,20	0,71	15,52
120 Ambunten	8,07	1.112,01	1,62	10,14	0,52	12,28
130 Rubaru	8,25	1.111,82	1,62	18,68	1,92	22,22
140 Dasuk	8,72	1.087,39	1,93	17,86	1,85	21,64
150 Manding	8,72	1.088,38	0,64	4,25	1,09	5,98
160 Batuputih	4,04	1.114,81	1,37	19,85	1,99	23,21
170 Gapura	4,22	1.111,55	0,64	6,28	1,24	8,16
180 Batang Batang	4,20	1.111,90	1,93	28,03	2,49	32,45
190 Dungkek	2,14	1.113,24	0,96	6,88	1,11	8,95
200 Nonggunong	-	-	-	-	-	-
210 Gayam	2,14	1.113,24	-	4,07	0,25	4,32
220 Raras	-	-	-	-	-	-
230 Sapeken	-	-	-	-	-	-
240 Arjasa	-	-	-	-	-	-
241 Kangayan	-	-	-	-	-	-
250 Masalembu	-	-	-	-	-	-

Sumber : Dinas Pertanian Tanaman Pangan, Holtikultura dan Perkebunan

Source : Crop Forestry and Estates Services of Sumenep Regency

Tabel/Table 5.3.14  
 Produksi, Produktivitas, dan Luas Areal Tanaman Perkebunan Pinang  
 Menurut Kecamatan di Kabupaten Sumenep  
*Plantation Area, Plantation Area That Produced and Production Areca Nut  
 by Districts in Sumenep Regency*  
 2017

Komoditi <i>Comodity</i>	Produksi Comodity (Ton)	Produk tivitas (Kg/Ha)	Luas Lahan/ <i>Field Area (Ha)</i>			Jumlah/ <i>Total</i>
			TBM	TM	TTR	
(1)	(2)	(3)	(4)	(5)	(6)	(7)
010 Pragaan	15,54	849,54	1,12	18,29	1,96	21,37
020 Bluto	14,07	834,86	1,10	16,86	0,98	18,94
030 Saronggi	11,85	826,81	1,40	14,33	0,80	16,53
040 Giligenting	-	-	-	-	-	-
050 Talango	-	-	-	-	-	-
060 Kalianget	-	-	-	-	-	-
070 Kota Sumenep	-	-	-	-	-	-
071 Batuan	-	-	-	-	-	-
080 Lenteng	66,72	789,86	12,87	84,47	5,18	102,52
090 Ganding	16,17	854,00	1,67	18,93	1,07	21,67
100 Guluk-Guluk	31,73	835,60	2,79	37,98	2,18	42,95
110 Pasongsongan	12,30	845,83	1,11	14,55	0,83	16,49
120 Ambunten	8,21	820,38	1,38	10,00	1,23	12,61
130 Rubaru	12,46	847,78	1,07	14,70	1,64	17,41
140 Dasuk	9,20	845,29	1,18	10,88	0,60	12,66
150 Manding	6,97	807,54	1,22	8,63	0,95	10,80
160 Batuputih	8,95	846,82	1,13	10,56	0,98	12,67
170 Gapura	5,52	868,77	0,57	6,36	0,36	7,29
180 Batang Batang	8,71	787,42	2,52	11,06	0,51	14,09
190 Dungkek	3,09	831,00	0,28	3,71	0,21	4,20
200 Nonggunong	-	-	-	-	-	-
210 Gayam	3,38	798,40	0,57	4,24	0,23	5,04
220 Raras	-	-	-	-	-	-
230 Sapeken	-	-	-	-	-	-
240 Arjasa	-	-	-	-	-	-
241 Kangayan	-	-	-	-	-	-
250 Masalembu	-	-	-	-	-	-

Sumber : Dinas Pertanian Tanaman Pangan, Holtikultura dan Perkebunan

Source : *Crop Forestry and Estates Services of Sumenep Regency*

Tabel/Table 5.3.15

Produksi, Produktivitas, dan Luas Areal Tanaman Perkebunan Asam Jawa  
Menurut Kecamatan di Kabupaten Sumenep  
*Plantation Area, Plantation Area That Produced and Production Tamarind  
by Districts in Sumenep Regency*  
2017

Komoditi Comodity	Produksi Comodity (Ton)	Produk tivitas (Kg/Ha)	Luas Lahan/ Field Area (Ha)			Jumlah/ Total
			TBM	TM	TTR	
(1)	(2)	(3)	(4)	(5)	(6)	(7)
010 Pragaan	4,06	1.111,56	-	3,65	0,43	4,08
020 Bluto	3,10	1.112,14	-	2,79	0,27	3,06
030 Saronggi	2,69	1.037,77	0,28	2,59	0,14	3,01
040 Giligenting	2,14	1.113,24	-	1,92	0,12	2,04
050 Talango	3,21	1.113,24	-	2,88	0,18	3,06
060 Kalianget	2,41	1.114,22	-	2,16	0,14	2,30
070 Kota Sumenep	1,42	1.110,69	-	1,28	0,08	1,36
071 Batuan	0,72	1.118,35	-	0,64	0,04	0,68
080 Lenteng	5,28	1.114,10	-	4,74	0,62	5,36
090 Ganding	4,13	1.113,14	-	3,71	0,37	4,08
100 Guluk-Guluk	4,11	1.110,67	-	3,70	0,38	4,08
110 Pasongsongan	3,74	1.059,55	0,27	3,53	0,28	4,08
120 Ambunten	3,15	1.110,97	-	2,83	0,23	3,06
130 Rubaru	8,07	1.112,01	-	7,26	0,92	8,18
140 Dasuk	8,25	1.111,82	-	7,42	0,76	8,18
150 Manding	8,72	1.087,39	0,28	8,02	0,84	9,14
160 Batuputih	8,72	1.088,38	0,27	8,01	0,93	9,21
170 Gapura	4,04	1.114,81	-	3,62	0,46	4,08
180 Batang Batang	4,22	1.111,55	-	3,79	0,29	4,08
190 Dungkek	4,20	1.111,90	-	3,77	0,31	4,08
200 Nonggunong	2,14	1.113,24	-	1,92	0,12	2,04
210 Gayam	2,14	1.113,24	-	1,92	0,12	2,04
220 Raras	2,14	1.113,24	-	1,92	0,12	2,04
230 Sapeken	2,14	1.113,24	-	1,92	0,12	2,04
240 Arjasa	3,56	1.112,22	-	3,20	0,20	3,40
241 Kangayan	1,77	1.109,16	-	1,60	0,10	1,70
250 Masalembu	1,07	1.113,24	-	0,96	0,06	1,02

Sumber : Dinas Pertanian Tanaman Pangan, Holtikultura dan Perkebunan

Source : *Crop Forestry and Estates Services of Sumenep Regency*



Tabel/Table 5.3.16  
 Produksi, Produktivitas, dan Luas Areal Tanaman Perkebunan Kakao  
 Menurut Kecamatan di Kabupaten Sumenep  
*Plantation Area, Plantation Area That Produced and Production Cocoa  
 by Districts in sumenep Regency*  
 2017

Komoditi <i>Comodity</i>	Produksi Comodity (Ton)	Produk tivitas (Kg/Ha)	Luas Lahan/ <i>Field Area (Ha)</i>			
			TBM	TM	TTR	Jumlah/ <i>Total</i>
(1)	(2)	(3)	(4)	(5)	(6)	(7)
010 Pragaan	-	-	-	-	-	-
020 Bluto	-	-	-	-	-	-
030 Saronggi	-	-	-	-	-	-
040 Giligenting	-	-	-	-	-	-
050 Talango	-	-	-	-	-	-
060 Kalianget	-	-	-	-	-	-
070 Kota Sumenep	-	-	-	-	-	-
071 Batuan	-	-	-	-	-	-
080 Lenteng	-	-	-	-	-	-
090 Ganding	-	-	-	-	-	-
100 Guluk-Guluk	-	-	-	-	-	-
110 Pasongsongan	-	-	-	-	-	-
120 Ambunten	-	-	-	-	-	-
130 Rubaru	0,26	271,61	-	0,94	0,06	1,00
140 Dasuk	-	-	-	-	-	-
150 Manding	0,48	319,75	-	1,51	0,09	1,60
160 Batuputih	-	-	-	-	-	-
170 Gapura	4,56	276,83	0,61	16,49	5,64	22,74
180 Batang Batang	3,93	312,68	0,50	12,55	3,80	16,85
190 Dungkek	0,75	317,41	-	2,35	0,15	2,50
200 Nonggunong	-	-	-	-	-	-
210 Gayam	-	-	-	-	-	-
220 Raras	-	-	-	-	-	-
230 Sapeken	-	-	-	-	-	-
240 Arjasa	0,29	313,24	-	0,94	0,06	1,00
241 Kangayan	-	-	-	-	-	-
250 Masalembu	1,46	314,62	0,07	4,65	0,49	5,21

Sumber : Dinas Pertanian Tanaman Pangan, Holtikultura dan Perkebunan  
*Source : Crop Forestry and Estates Services of Sumenep Regency*

Tabel/Table 5.3.17  
 Produksi, Produktivitas, dan Luas Areal Tanaman Perkebunan Mlinjo  
 Menurut Kecamatan di Kabupaten Sumenep  
*Plantation Area, Plantation Area That Produced and Production Mlinjo  
 by Districts in Sumenep Regency*  
 2017

Komoditi Comodity	Produksi Comodity (Ton)	Produk tivitas (Kg/Ha)	Luas Lahan/ Field Area (Ha)			Jumlah/ Total
			TBM	TM	TTR	
(1)	(2)	(3)	(4)	(5)		
010 Pragaan	-	-	-	-	-	-
020 Bluto	-	-	-	-	-	-
030 Saronggi	-	-	-	-	-	-
040 Giligenting	-	-	-	-	-	-
050 Talango	-	-	-	-	-	-
060 Kalianget	-	-	-	-	-	-
070 Kota Sumenep	-	-	-	-	-	-
071 Batuan	-	-	-	-	-	-
080 Lenteng	-	-	-	-	-	-
090 Ganding	-	-	-	-	-	-
100 Guluk-Guluk	-	-	-	-	-	-
110 Pasongsongan	2,27	89,34	8,71	25,36	2,03	36,1
120 Ambunten	-	-	-	-	-	-
130 Rubaru	1,42	83,56	6,95	16,98	1,81	25,74
140 Dasuk	-	-	-	-	-	-
150 Manding	2,48	83,38	12,13	29,78	3,24	45,15
160 Batuputih	-	-	-	-	-	-
170 Gapura	-	-	-	-	-	-
180 Batang Batang	-	-	-	-	-	-
190 Dungkek	-	-	-	-	-	-
200 Nonggunong	-	-	-	-	-	-
210 Gayam	-	-	-	-	-	-
220 Raras	-	-	-	-	-	-
230 Sapeken	-	-	-	-	-	-
240 Arjasa	-	-	-	-	-	-
241 Kangayan	-	-	-	-	-	-
250 Masalembu	-	-	-	-	-	-

Sumber : Dinas Pertanian Tanaman Pangan, Holtikultura dan Perkebunan  
 Source : Crop Forestry and Estates Services of Sumenep Regency

Tabel/Table 5.4.1  
 Luas Kawasan Hutan Berdasarkan Lokasi dan Fungsi Hutan  
 di Kabupaten Sumenep (Ha)  
*Forest Area by Its Places and Function  
 in The Sumenep Regency (Ha)*  
 2017

Lokasi <i>Locations</i>	Hutan/ <i>Forest</i>			Jumlah <i>Total</i>
	Lindung <i>Preserved</i>	Produksi <i>Production</i>	Lainnya <i>Others</i>	
(1)	(2)	(3)	(4)	(5)
01. Kangean	16.389,5	9.177,3	112,00	25.678,80
02. Paliat	713,90	3.675,30	28,00	4.417,20
03. Sepanjang	3.657,80	4.423,26	67,04	8.148,10
04. Sumenep Daratan	213,10	3.415,30	4,30	3.632,70
<b>Jumlah <i>Total</i></b>	<b>20.974,3</b>	<b>20.691,16</b>	<b>211,34</b>	<b>41.876,80</b>

Sumber : Perum Perhutani Kabupaten Sumenep

(Perum Perhutani KPH Madura di Pamekasan)

Source : *Forest Administration Districts of Sumenep Regency*

Tabel/Table 5.4.2  
 Produksi Hasil Hutan Menurut Jenis Produksi  
 di Kabupaten Sumenep  
*Forest Production by Kinds in The Sumenep Regency*  
 2016-2017

Jenis Produksi <i>Productions</i>	2016	2017
(1)	(2)	(3)
01. Kayu Putih ( Daun )	157,4 Ton	103,75 Ton
02. Minyak Kayu Putih/ <i>Cajeput oil</i>	742,1 Kg	514,60 Kg
03. Kelapa/ <i>Coconut</i>	-	-
04. Jagung/ <i>Maize</i>	440.5 Ton	-
05. Padi Gogo/ <i>Dryland Paddy</i> (Kegiatan Insus TS)	121,5 Ton	-
06. Kayu Pertukangan Jati <i>Teak Sawn Wood</i>	147,892 m3	549,380 m3
07. Kayu pertukangan Rimba <i>Timber Sawn Wood</i>	3,36 m3	23,620 m3
08. Kayu Bakar Jati <i>TeakFire Wood</i>	-	-
09. Kayu Bakar Rimba <i>Timber Fire Wood</i>	-	-
10. Gondorukem	-	-
11. Terpentin	-	-

Sumber : Perum Perhutani Kabupaten Sumenep  
 (Perum Perhutani KPH Madura di Pamekasan)

*Source : Forest Administration Districts of Sumenep Regency*

Tabel/Table 5.4.3  
Luas dan Penanganan Lahan Kritis Menurut Kecamatan  
di Kabupaten Sumenep (Ha)  
*Critical Area and Land Management by District  
in the Sumenep Regency (Ha)*  
2017

Kecamatan <i>District</i>	Luas Wilayah Sub DAS	Sangat Kritis	Kritis	Potensial Kritis	Total Kritis
(1)	(2)	(3)	(4)	(5)	(6)
010 Pragaan	5.734	343	1.375	2.547,50	4.265,00
020 Bluto	5.125	208	635	2.723,20	3.566,00
030 Saronggi	6.771	689	2.041	3.829,25	6.559,50
040 Giligenting	3.032	302	454	546,00	1.301,75
050 Talango	5.027	302	558	585,88	1.445,75
060 Kalianget	3.019	47	603	1.447,75	2.097,50
070 Kota Sumenep	2.784	35	646	1.440,84	2.121,48
071 Batuan	2.710	40	711	1.588,85	2.339,70
080 Lenteng	7.141	1.031	1.609	3.846,88	6.487,35
090 Ganding	5.397	192	1.081	2.353,50	3.526,00
100 Guluk-Guluk	5.957	321	1.264	2.810,63	4.395,77
110 Pasongsongan	11.903	844	1.448	3.881,63	6.173,45
120 Ambuntan	5.054	233	612	2.366,95	3.211,50
130 Rubaru	8.446	712	1.297	3.128,25	5.137,50
140 Dasuk	6.450	414	1.079	2.906,50	4.399,00
150 Manding	6.888	235	881	2.656,88	3.772,75
160 Batuputih	11.231	1.193	1.728	5.426,13	8.346,53
170 Gapura	6.578	182	1.372	3.717,63	5.271,25
180 Batang Batang	8.036	285	1.304	3.941,00	5.530,20
190 Dungkek	6.335	502	1.451	3.061,25	5.014,50
200 Nonggunong	4.008	793	919	1.354,00	3.065,75
210 Gayam	8.840	917	1.142	1.615,50	3.674,15
220 Raras	3.890	333	361	878,23	1.572,45
230 Sapeken	20.189	189	58	193,70	440,20
240 Arjasa	24.199	117	329	1.158,80	1.605,41
241 Kangayan	20.468	121	374	1.194,75	1.689,52
250 Masalembu	4.085	313	275	919,80	1.507,05
<b>Jumlah/Total</b>	<b>209.297</b>	<b>10.893</b>	<b>25.603,28</b>	<b>62.121,28</b>	<b>98.617,01</b>

Sumber : Dinas Kehutanan dan Perkebunan Kabupaten Sumenep

Source : Crop Forestry and Estates Services of Sumenep Regency

Tabel/Table 5.5.2  
Populasi Ternak Sapi Potong Menurut Kecamatan  
Di Kabupaten Sumenep  
2018

Kecamatan	Populasi Sapi Potong					
	Anak	Muda	Dewasa	Anak	Muda	Dewasa
(1)	(2)	(3)	(4)	(5)	(6)	(7)
010 Pragaan	865	847	271	2.885	2.828	904
020 Bluto	1.581	1.550	495	5.612	5.500	1.758
030 Saronggi	1.342	1.316	421	4.822	4.726	1.510
040 Giligenting	726	712	228	2.611	2.559	819
050 Talango	1.257	1.232	394	4.689	4.595	1.469
060 Kalianget	129	126	41	478	467	152
070 Kota Sumenep	395	387	124	1.299	895	657
071 Batuan	242	238	77	894	877	280
080 Lenteng	1.732	1.697	543	6.454	6.325	2.022
090 Ganding	1.204	1.180	378	4.480	4.391	1.404
100 Guluk-Guluk	1.130	1.108	354	4.214	4.130	1.321
110 Pasongsongan	1.576	1.544	494	5.877	5.760	1.842
120 Ambunten	1.460	1.431	458	5.475	5.367	1.716
130 Rubaru	1.800	1.764	563	6.721	6.588	2.106
140 Dasuk	1.438	1.410	451	5.373	5.266	1.684
150 Manding	1.202	1.178	377	4.470	4.381	1.401
160 Batuputih	3.292	3.226	1.032	12.309	12.064	3.857
170 Gapura	1.168	1.145	366	4.344	4.258	1.361
180 Batang Batang	1.901	1.864	596	7.095	6.954	2.223
190 Dungkek	1.850	1.813	580	6.905	6.768	2.164
200 Nonggunong	1.435	1.407	450	5.359	5.252	1.679
210 Gayam	2.784	2.729	872	10.401	10.194	3.259
220 Raras	681	667	214	2.537	2.486	795
230 Sapeken	406	398	127	1.501	1.471	470
240 Arjasa	1.200	1.176	376	4.465	4.376	1.399
241 Kangayan	638	625	200	2.365	2.318	741
250 Masalembu	675	661	211	2.496	2.447	782
<b>Jumlah/Total</b>	<b>34.109</b>	<b>33.431</b>	<b>10.693</b>	<b>126.131</b>	<b>123.243</b>	<b>39.775</b>

Sumber : Dinas Ketahanan Pangan dan Peternakan Kabupaten Sumenep

Source : Animal Husbandry Service of Sumenep Regency

Tabel/Table 5.5.3  
Populasi Ternak Kerbau Menurut Kecamatan  
Di Kabupaten Sumenep  
2018

Kecamatan <i>District</i>	Jantan	Betina	Jumlah <i>Total</i>
(1)	(2)	(3)	(4)
010 Pragaan	-	-	-
020 Bluto	-	-	-
030 Saronggi	-	-	-
040 Giligenting	-	-	-
050 Talango	-	-	-
060 Kalianget	-	-	-
070 Kota Sumenep	-	-	-
071 Batuan	-	-	-
080 Lenteng	-	-	-
090 Ganding	-	-	-
100 Guluk-Guluk	-	-	-
110 Pasongsongan	-	-	-
120 Ambunten	-	-	-
130 Rubaru	-	-	-
140 Dasuk	-	-	-
150 Manding	-	-	-
160 Batuputih	-	-	-
170 Gapura	-	-	-
180 Batang Batang	-	-	-
190 Dungkek	-	-	-
200 Nonggunong	-	-	-
210 Gayam	-	-	-
220 Raras	-	-	-
230 Sapeken	133	288	421
240 Arjasa	1.735	2.193	3.928
241 Kangayan	193	529	722
250 Masalembu	-	-	-
<b>Jumlah/Total</b>	<b>2.061</b>	<b>3.010</b>	<b>5.071</b>

Sumber : Dinas Ketahanan Pangan dan Peternakan Kabupaten Sumenep

Source : *Animal Husbandry Service of Sumenep Regency*

Tabel/Table 5.5.4  
Populasi Ternak Kuda Menurut Kecamatan  
Di Kabupaten Sumenep  
2018

Kecamatan <i>District</i>	Jantan	Betina	Jumlah <i>Total</i>
(1)	(2)	(3)	(4)
010 Pragaan	80	53	133
020 Bluto	26	14	40
030 Saronggi	20	2	22
040 Giligenting	72	35	107
050 Talango	108	13	121
060 Kalianget	4	1	5
070 Kota Sumenep	7	2	9
071 Batuan	3	1	4
080 Lenteng	76	10	86
090 Ganding	63	48	111
100 Guluk-Guluk	30	24	54
110 Pasongsongan	25	30	55
120 Ambunten	9	2	11
130 Rubaru	20	2	22
140 Dasuk	8	5	13
150 Manding	16	5	21
160 Batuputih	11	2	13
170 Gapura	12	3	15
180 Batang Batang	31	6	37
190 Dungkek	8	2	10
200 Nonggunong	15	6	21
210 Gayam	65	42	107
220 Raras	8	15	23
230 Sapeken	376	434	810
240 Arjasa	40	32	72
241 Kangayan	99	129	228
250 Masalembu	12	5	17
Jumlah/ <i>Total</i>	1.244	923	2.167

Sumber : Dinas Ketahanan Pangan dan Peternakan Kabupaten Sumenep

Source : *Animal Husbandry Service of Sumenep Regency*



Tabel/Table 5.5.5  
Populasi Ternak Kecil Menurut Kecamatan  
Di Kabupaten Sumenep  
2018

Kecamatan <i>District</i>	Kambing	Domba	Babi
(1)	(2)	(3)	(4)
010 Pragaan	8.848	2.593	-
020 Bluto	8.430	1.582	-
030 Saronggi	10.669	1.498	-
040 Giligenting	5.766	1.116	-
050 Talango	9.173	846	-
060 Kalianget	2.392	1.096	-
070 Kota Sumenep	1.857	394	-
071 Batuan	1.472	243	-
080 Lenteng	12.305	4.620	-
090 Ganding	5.103	1.993	-
100 Guluk-Guluk	2.966	1.188	-
110 Pasongsongan	2.189	364	-
120 Ambunten	2.181	521	-
130 Rubaru	2.243	376	-
140 Dasuk	2.131	88	-
150 Manding	1.810	269	-
160 Batuputih	7.274	490	-
170 Gapura	2.765	128	-
180 Batang Batang	3.134	117	-
190 Dungkek	11.590	2.069	-
200 Nonggunong	8.892	5.169	-
210 Gayam	25.886	10.563	-
220 Raras	4.412	1.660	-
230 Sapeken	3.422	113	-
240 Arjasa	1.594	-	-
241 Kangayan	3.465	-	-
250 Masalembu	1.409	554	-
<i>Jumlah/Total</i>	153.378	39.650	-

Sumber : Dinas Ketahanan Pangan dan Peternakan Kabupaten Sumenep

Source : *Animal Husbandry Service of Sumenep Regency*

Tabel/Table 5.5.6  
 Populasi Unggas Menurut Kecamatan dan Jenis Unggas  
 di Kabupaten Sumenep  
*Population of Poultry by Districs and Kinds of Poultry in The Sumenep Regency*  
 2018

Kecamatan <i>District</i>	Ayam Buras <i>Domestic Hen</i>	Ayam ras petelur hen	Ayam Ras Pedaging <i>Broiler</i>	Itik <i>Duck</i>	Entok
(1)	(2)	(3)	(4)	(5)	(6)
010 Pragaan	27.916	33.750	57.700	2.900	858
020 Bluto	34.070	61.250	19.500	3.214	149
030 Saronggi	41.539	55.300	17.450	4.767	349
040 Giligenting	21.355	-	-	1.315	147
050 Talango	29.671	5.500	4.000	115	350
060 Kalianget	12.909	2.500	14.000	580	277
070 Kota Sumenep	10.833	4.100	19.370	753	393
071 Batuan	4.725	3.450	14.000	1.749	586
080 Lenteng	86.285	31.200	152.950	6.945	2.170
090 Ganding	39.602	36.700	41.450	1.384	712
100 Guluk-Guluk	15.553	19.300	58.000	2.643	211
110 Pasongsongan	20.670	2.380	50.000	1.222	312
120 Ambunten	31.409	3.650	24.000	4.145	1.471
130 Rubaru	33.294	17.500	25.850	7.570	144
140 Dasuk	62.434	3.900	8.000	538	141
150 Manding	27.226	8.550	22.000	1.075	255
160 Batuputih	22.050	8.800	5.800	260	146
170 Gapura	17.280	9.000	30.000	1.307	827
180 Batang Batang	15.380	9.340	3.150	436	470
190 Dungkek	29.738	3.000	13.000	2.035	858
200 Nonggunong	79.389	2.670	200	4.320	1.152
210 Gayam	40.043	4.920	100	2.938	3
220 Raras	15.054	-	-	1.191	-
230 Sapeken	28.644	-	-	1.612	325
240 Arjasa	21.626	-	-	1.112	-
241 Kangayan	14.476	-	-	555	-
250 Masalembu	4.682	-	-	563	223
<b>Jumlah/Total</b>	<b>787.853</b>	<b>326.760</b>	<b>580.520</b>	<b>57.244</b>	<b>12.529</b>

Sumber : Dinas Ketahanan Pangan dan Peternakan Kabupaten Sumenep  
 Source : Animal Husbandry Service of Sumenep Regency

Tabel/Table 5.5.7  
Populasi Aneka Ternak Menurut Kecamatan  
Di Kabupaten Sumenep  
2018

Kecamatan <i>District</i>	Kelinci	Burung Puyuh	Burung Dara
(1)	(2)	(3)	(4)
010 Pragaan	173	-	2.523
020 Bluto	166	2.752	4.409
030 Saronggi	93	2.000	1.250
040 Giligenting	116	-	1.785
050 Talango	52	6.536	750
060 Kalianget	241	400	1.000
070 Kota Sumenep	478	3.992	3.563
071 Batuan	280	800	2.350
080 Lenteng	567	-	3.687
090 Ganding	226	-	1.500
100 Guluk-Guluk	141	-	1.300
110 Pasongsongan	62	-	500
120 Ambunten	103	-	500
130 Rubaru	137	-	1.500
140 Dasuk	60	-	400
150 Manding	285	1.250	1.500
160 Batuputih	45	1.000	-
170 Gapura	76	2.502	2.002
180 Batang Batang	50	750	2.002
190 Dungkek	65	1.300	2.472
200 Nonggunong	228	500	1.500
210 Gayam	-	-	3.002
220 Raras	-	-	500
230 Sapeken	-	-	500
240 Arjasa	-	-	-
241 Kangayan	-	-	-
250 Masalembu	-	-	300
<i>Jumlah/Total</i>	3.644	23.782	40.795

Sumber : Dinas Ketahanan Pangan dan Peternakan Kabupaten Sumenep

Source : *Animal Husbandry Service of Sumenep Regency*

Tabel/Table 5.5.8  
 Banyaknya Ternak yang Dipotong Menurut Tempat Pemotongan  
 di Kabupaten Sumenep  
*The Number of Livestock Slaughter by Slaughtering Place in Sumenep Regency  
 2018*

Jenis Ternak	Pemotongan Tercatat		Pemotongan Tidak Tercatat	
	Jantan	Betina	Jantan	Betina
(1)	(2)	(5)	(6)	(7)
701 Kerbau	-	-	-	-
702 Kuda	-	-	-	-
703 Sapi Potong	5.452	3.504	1.920	1.255
704 Sapi Perah	-	-	-	-
705 Babi	-	-	-	-
706 Domba	-	-	-	282
707 Kambing	-	-	-	29.407
708 Kelinci	-	-	-	-
712 Ayam Buras	-	-	-	674.173
713 Ayam Ras Pedaging	-	-	-	445.510
714 Ayam Ras Petelur	-	-	-	262.140
715 Burung Dara	-	-	-	30.840
716 Burung Puyuh	-	-	-	18.625
717 Itik	-	-	-	35.056
718 Entok	-	-	-	9.359

Sumber : Dinas Ketahanan Pangan dan Peternakan Kabupaten Sumenep

Source : *Animal Husbandry Service of Sumenep Regency*

Tabel 5.5.9  
Produksi Daging Per Jenis Ternak Menurut Kecamatan  
Di Kabupaten Sumenep  
2018

Jenis Ternak	Produksi Daging Triwulan I	Produksi Daging Triwulan II	Produksi Daging Triwulan III	Produksi Daging Triwulan IV	Total Produksi
(1)	(2)	(3)	(4)	(5)	(6)
701 Kerbau	-	-	-	-	-
702 Kuda	-	-	-	-	-
703 Sapi Potong	490.626	583.498	597.570	604.277	2.275.971
704 Sapi Perah	-	-	-	-	-
705 Babi	-	-	-	-	-
706 Domba	702	920	1.482	1.451	4.555
707 Kambing	105.128	114.116	115.801	136.939	471.984
708 Kelinci	-	-	-	-	-
712 Ayam Buras	159.950	170.123	170.500	173.600	674.173
713 Ayam Ras Pedaging	177.055	186.677	195.220	198.416	757.368
714 Ayam Ras Petelur	85.950	100.905	102.518	103.838	393.211
715 Burung Dara	1.300	1.506	1.636	1.726	6.168
716 Burung Puyuh	454	461	473	476	1.864
717 Itik	8.125	8.765	8.977	9.189	35.056
718 Entok	2.315	2.445	2.548	2.051	9.359
<b>Total Produksi</b>	<b>1.031.604</b>	<b>1.169.416</b>	<b>1.196.723</b>	<b>1.231.961</b>	<b>4.629.704</b>

Sumber : Dinas Ketahanan Pangan dan Peternakan Kabupaten Sumenep

Source : *Animal Husbandry Service of Sumenep Regency*

Tabel 5.5.10  
 Pertumbuhan Populasi Ternak  
 Di Kabupaten Sumenep  
 2017 - 2018

Jenis Ternak	Populasi		Pertumbuhan
	2017	2018	%
(1)	(2)	(3)	(4)
1 Sapi Potong	361.127	367.382	1,73
2 Sapi Perah	-	-	-
3 Kerbau	5.071	5.071	-
4 Kuda	2.167	2.167	-
5 Kambing	151.714	153.378	1,1
6 Domba	39.128	39.650	1,33
7 Babi	-	-	-
8 Ayam Buras	781.000	787.853	0,88
9 Ayam Ras Petelur	324.180	326.760	0,8
10 Ayam Ras Pedaging	144.715	580.520	301,15
11 Itik	56.835	57.244	0,72
12 Entok	12.406	12.529	0,99
13 Kelinci	3.632	3.644	0,33
14 Puyuh	23.757	23.782	0,11
15 Burung Dara	40.413	40.795	0,95

Sumber : Dinas Ketahanan Pangan dan Peternakan Kabupaten Sumenep

Source : *Animal Husbandry Service of Sumenep Regency*

Tabel 5.5.11  
 Pertumbuhan Produksi Daging  
 Di Kabupaten Sumenep  
 2017 - 2018

Jenis Ternak	Produksi		Pertumbuhan
	2017	2018	%
(1)	(2)	(3)	(4)
1 Sapi Potong	2.513.358	2.275.971	(9)
2 Sapi Perah	-	-	-
3 Kerbau	-	-	-
4 Kuda	-	-	-
5 Kambing	469.029	471.982	1
6 Domba	4.758	4.555	(4)
7 Babi	--	-	-
8 Ayam Buras	536.073	674.173	26
9 Ayam Ras Petelur	323.710	393.210	21
10 Ayam Ras Pedaging	737.491	757.367	3
11 Itik	38.542	35.056	5
12 Entok	10.006	9.359	(6)
13 Kelinci	-	-	-
14 Puyuh	1.478	1.863	26
15 Burung Dara	6.770	6.168	9
	4.636.215	4.629.704	(0,14)

Sumber : Dinas Ketahanan Pangan dan Peternakan Kabupaten Sumenep

Source : *Animal Husbandry Service of Sumenep Regency*

Ket : Pertumbuhan ( ) → berarti minus dibandingkan tahun 2017

Tabel 5.5.12  
 Pertumbuhan Produksi Telur  
 Di Kabupaten Sumenep  
 2017 - 2018

Jenis Ternak	Produksi		Pertumbuhan
	2017	2018	%
(1)	(2)	(3)	(4)
1 Sapi Potong	-	-	-
2 Sapi Perah	-	-	-
3 Kerbau	-	-	-
4 Kuda	-	-	-
5 Kambing	-	-	-
6 Domba	-	-	-
7 Babi	-	-	-
8 Ayam Buras	447.904	449.309	0,31
9 Ayam Ras Petelur	3.287.185	3.298.745	0,35
10 Ayam Ras Pedaging	-	-	-
11 Itik	407.820	408.921	0,27
12 Entok	7.444	7.468	0,33
13 Kelinci	-	-	-
14 Puyuh	28.508	28.520	0,04
15 Burung Dara	-	-	-
	4.178.860	4.192.962	0.04

Sumber : Dinas Ketahanan Pangan dan Peternakan Kabupaten Sumenep

Source : Animal Husbandry Service of Sumenep Regency



Tabel 5.5.13  
 Pertumbuhan Pemetongan Ternak  
 (Tercatat dan Estimasi Tidak Tercatat)  
 Di Kabupaten Sumenep  
 2017 - 2018

Jenis Ternak	Pemetongan (Ekor)		Pertumbuhan
	2017	2018	%
(1)	(2)	(3)	(4)
1 Sapi Potong	13.396	12.131	9
2 Sapi Perah	-	-	-
3 Kerbau	-	-	-
4 Kuda	-	-	-
5 Kambing	29.223	29.407	1
6 Domba	305	282	8
7 Babi	-	-	-
8 Ayam Buras	536.073	674.173	26
9 Ayam Ras Petelur	220.589	262.140	19
10 Ayam Ras Pedaging	433.318	445.510	3
11 Itik	33.542	35.056	5
12 Entok	8.338	9.359	12
13 Kelinci	-	-	-
14 Puyuh	14.783	18.625	26
15 Burung Dara	33.904	30.840	9

Sumber : Dinas Ketahanan Pangan dan Peternakan Kabupaten Sumenep

Source : *Animal Husbandry Service of Sumenep Regency*

Tabel/Table 5.6.1  
 Banyaknya Desa Perikanan dan RTP  
 di Kabupaten Sumenep  
*Fishery Village and Auction House by District  
 in Sumenep Regency*  
 2018

Kecamatan <i>District</i>	Desa <i>Village</i>	Jumlah RTP (unit)
(1)	(2)	(3)
010 Pragaan	9	598
020 Bluto	9	288
030 Saronggi	8	594
040 Giligenting	8	242
050 Talango	8	530
060 Kalianget	6	367
070 Kota Sumenep	2	5
071 Batuan	1	1
080 Lenteng	3	16
090 Ganding	3	10
100 Guluk-Guluk	3	8
110 Pasongsongan	3	640
120 Ambunten	8	1.039
130 Rubaru	2	10
140 Dasuk	6	302
150 Manding	0	-
160 Batuputih	6	396
170 Gapura	4	230
180 Batang Batang	6	457
190 Dungkek	11	1.201
200 Nonggunong	8	358
210 Gayam	10	438
220 Raras	9	743
230 Sapeken	9	920
240 Arjasa	15	345
241 Kangayan	9	289
250 Masalembu	4	820
<b>Jumlah/Total</b>	<b>170</b>	<b>10.846</b>

Sumber : Dinas Perikanan Kabupaten Sumenep

Source : *Fishery Service of Sumenep Regency*

Tabel/Table 5.6.2  
 Banyaknya Nelayan dan Petani Ikan Menurut Kecamatan  
 di Kabupaten Sumenep  
*Number of Fisherman and Fishpond Farmer by Districts  
 in The Sumenep Regency*  
 2018

Kecamatan <i>District</i>	Laut <i>Sea</i>	Payau <i>Brackish</i>	Tawar <i>Water</i>	Perairan Umum/ <i>Open Water</i>
(1)	(2)	(3)	(4)	(5)
010 Pragaan	2.212	253	-	-
020 Bluto	1.023	-	52	-
030 Saronggi	2.110	144	42	-
040 Giligenting	830	116	-	18
050 Talango	2.124	-	-	-
060 Kalianget	1.203	203	3	-
070 Kota Sumenep	-	-	35	-
071 Batuan	-	-	10	-
080 Lenteng	-	-	7	7
090 Ganding	-	-	3	5
100 Guluk-Guluk	-	-	5	5
110 Pasongsongan	2	-	7	10
120 Ambunten	3.989	-	15	14
130 Rubaru	-	-	25	-
140 Dasuk	1.060	-	15	-
150 Manding	-	-	32	-
160 Batuputih	1.447	-	-	-
170 Gapura	670	155	13	-
180 Batang Batang	1.697	234	12	-
190 Dungkek	4.662	-	17	-
200 Nonggunong	1.302	-	-	-
210 Gayam	1.619	-	-	-
220 Raras	2.836	-	-	-
230 Sapeken	3.495	-	-	-
240 Arjasa	1.237	133	15	-
241 Kangayan	1.040	-	-	-
250 Masalembu	3.145	-	-	-
Jumlah/ <i>Total</i>	40.123	1.238	308	59

Sumber : Dinas Perikanan Kabupaten Sumenep

Source : *Fishery Service of Sumenep Regency*

Tabel/Table 5.6.3  
 Banyaknya Perahu / Kapal Penangkap Ikan Menurut Kecamatan  
 di Kabupaten Sumenep  
*Number of Fishing Boat by District in The Sumenep Regency*  
 2018

Kecamatan <i>District</i>	Perahu Tanpa Motor <i>Non Powered</i>	Perahu Motor <i>Tempel Powered</i>	Jukung		
			< 10 GT	10-30 GT	>30 GT
(1)	(2)	(3)	(4)	(5)	(6)
010 Pragaan	-	16	135	11	-
020 Bluto	-	-	251	10	-
030 Saronggi	-	16	62	-	-
040 Giligenting	31	155	636	24	-
050 Talango	-	36	384	21	-
060 Kalianget	-	-	223	10	-
070 Kota Sumenep	-	-	-	-	-
071 Batuan	-	-	-	-	-
080 Lenteng	-	-	-	-	-
090 Ganding	-	-	-	-	-
100 Guluk-Guluk	-	-	-	-	-
110 Pasongsongan	-	54	119	78	1
120 Ambunten	-	29	630	25	-
130 Rubaru	-	-	61	-	-
140 Dasuk	1	45	-	27	-
150 Manding	-	-	-	-	-
160 Batuputih	41	75	164	-	-
170 Gapura	-	65	126	10	-
180 Batang Batang	-	45	120	15	-
190 Dungkek	-	289	695	13	-
200 Nonggunong	-	124	168	-	-
210 Gayam	-	65	226	-	-
220 Raras	43	187	1034	28	-
230 Sapeken	87	482	1206	48	1
240 Arjasa	30	216	654	10	-
241 Kangayan	43	251	478	-	-
250 Masalembu	-	184	354	15	-
<b>Jumlah/ Total</b>	<b>276</b>	<b>2.334</b>	<b>7.726</b>	<b>345</b>	<b>2</b>

Sumber : Dinas Perikanan Kabupaten Sumenep

Source : Fishery Service of Sumenep Regency

Tabel/Table 5.7.4

Banyaknya Alat Penangkapan Ikan Menurut Kecamatan dan Jenis Alat Tangkap di Kabupaten Sumenep

*The Number of Fisherman Catching-Tool Units by Kinds and District in Sumenep Regency*

2018

Kecamatan <i>District</i>	Gilneet	Payang	Dogol	Purseine
(1)	(2)	(3)	(4)	(5)
010 Pragaan	110	20	21	-
020 Bluto	82	178	-	-
030 Saronggi	84	100	-	-
040 Giligenting	77	116	-	-
050 Talango	87	312	-	-
060 Kalianget	108	17	-	-
070 Kota Sumenep	-	-	-	-
071 Batuan	-	-	-	-
080 Lenteng	-	-	-	-
090 Ganding	-	-	-	-
100 Guluk-Guluk	-	-	-	-
110 Pasongsongan	80	39	29	144
120 Ambunten	130	32	-	66
130 Rubaru	-	-	-	-
140 Dasuk	103	-	-	22
150 Manding	-	-	-	-
160 Batu putih	165	-	-	-
170 Gapura	58	30	-	6
180 Batang Batang	98	27	14	86
190 Dungek	106	341	45	-
200 Nonggunong	-	34	-	-
210 Gayam	76	32	16	-
220 Raaas	106	-	-	-
230 Sapeken	202	18	53	2
240 Arjasa	105	29	50	-
241 Kangayan	176	-	-	-
250 Masalembu	182	240	-	-
<b>Jumlah/Total</b>	<b>2.135</b>	<b>1.565</b>	<b>228</b>	<b>326</b>

Sumber : Dinas Perikanan Kabupaten Sumenep

Source : Fishery Service of Sumenep Regency

Tabel/Table 5.7.4  
Lanjutan/Continued

Kecamatan <i>District</i>	Jaring	Pancing	Lainnya	Bagan
(1)	(6)	(7)	(8)	(9)
010 Pragaan	-	983	506	60
020 Bluto	-	52	576	70
030 Saronggi	-	60	662	70
040 Giligenting	-	325	462	21
050 Talango	-	468	496	8
060 Kalianget	-	-	198	244
070 Kota Sumenep	-	-	-	-
071 Batuan	-	-	-	-
080 Lenteng	-	-	-	-
090 Ganding	-	-	-	-
100 Guluk-Guluk	-	-	-	-
110 Pasongsongan	-	175	598	-
120 Ambunten	-	1.390	461	-
130 Rubaru	-	-	-	-
140 Dasuk	-	170	80	-
150 Manding	-	-	-	-
160 Batuputih	-	260	296	-
170 Gapura	-	50	220	32
180 Batang Batang	-	155	376	-
190 Dungkek	-	378	296	14
200 Nonggunong	-	320	316	-
210 Gayam	-	560	288	-
220 Raras	-	2.170	422	-
230 Sapeken	-	2.189	1.784	460
240 Arjasa	-	1.438	568	50
241 Kangayan	-	595	506	-
250 Masalembu	-	6.100	858	-
<b>Jumlah/Total</b>	<b>-</b>	<b>17.838</b>	<b>9.969</b>	<b>1.029</b>

Sumber : Dinas Perikanan Kabupaten Sumenep

Source : Fishery Service of Sumenep Regency

Tabel/Table 5.7.5  
 Produksi Ikan Menurut Kecamatan, Sub Sektor dan Tempat Budidaya  
 di Kabupaten Sumenep  
*Fish Production by District, Fishery Sector and Habitats  
 in The Sumenep Regency*

2018

Kecamatan <i>District</i>	Laut/Sea		Payau/Brackish	
	Produksi <i>Production</i> (Ton)	Nilai <i>Value</i> (000)	Produksi <i>Production</i> (Ton)	Nilai <i>Value</i> (000)
(1)	(2)	(3)	(4)	(5)
010 Pragaan	1.899,80	11.964.000,00	328,19	13.127.600,00
020 Bluto	1.196,40	11.964.000,00	-	-
030 Saronggi	1.153,80	11.538.000,00	46,49	1.859.600,00
040 Giligenting	1.458,30	14.583.000,00	12,23	305.750,00
050 Talango	1.310,20	13.102.000,00	-	-
060 Kalianget	1.376,80	13.768.000,00	284,36	11.374.400,00
070 Kota Sumenep	-	-	-	-
071 Batuan	-	-	-	-
080 Lenteng	-	-	-	-
090 Ganding	-	-	-	-
100 Guluk-Guluk	-	-	-	-
110 Pasongsongan	4.089,50	40.895.000,00	-	-
120 Ambunten	3.098,58	30.985.000,00	-	-
130 Rubaru	-	-	-	-
140 Dasuk	2.745,90	27.459.000,00	-	-
150 Manding	-	-	-	-
160 Batuputih	1.654,20	16.542.000,00	-	-
170 Gapura	2.140,10	21.401.000,00	187,72	7.508.800,00
180 Batang Batang	3.862,60	38.626.000,00	-	-
190 Dungkek	4.110,50	41.105.000,00	167,41	6.696.400,00
200 Nonggunong	2.320,50	23.205.000,00	-	-
210 Gayam	1.990,20	19.902.000,00	-	-
220 Raras	2.386,40	23.864.000,00	-	-
230 Sapeken	4.315,70	43.157.000,00	-	-
240 Arjasa	1.095,10	10.951.000,00	105,35	4.214.000,00
241 Kangayan	1.462,50	14.625.000,00	-	-
250 Masalembu	4.209,60	42.096.000,00	-	-
<b>Jumlah/Total</b>	<b>47.876,60</b>	<b>471.732.000,00</b>	<b>1.131,75</b>	<b>45.086.550,00</b>

Sumber : Dinas Perikanan Kabupaten Sumenep

Source : *Fishery Service of Sumenep Regency*

Tabel/ Table 5.7.5  
Lanjutan/ Continued

Kecamatan <i>District</i>	Tawar/Water		Perairan Umum/ Open Water	
	Produksi <i>Production</i>	Nilai <i>Value</i>	Produksi <i>Production</i>	Nilai <i>Value</i>
	(Ton)	(000)	(Ton)	(000)
(1)	(2)	(3)	(4)	(5)
010 Pragaan	-	-	-	-
020 Bluto	10,14	141.960,00	-	-
030 Saronggi	10,18	152.700,00	16,20	81.000,00
040 Giligenting	-	-	-	-
050 Talango	-	-	-	-
060 Kalianget	2,60	36.400,00	-	-
070 Kota Sumenep	31,20	468.000,00	-	-
071 Batuan	15,95	239.250,00	-	-
080 Lenteng	11,19	167.850,00	7,90	39.500,00
090 Ganding	5,10	76.500,00	5,13	25.650,00
100 Guluk-Guluk	6,20	93.000,00	6,30	31.500,00
110 Pasongsongan	6,53	97.950,00	5,80	29.000,00
120 Ambunten	6,84	102.600,00	9,40	47.000,00
130 Rubaru	4,05	60.750,00	-	-
140 Dasuk	5,64	84.600,00	-	-
150 Manding	4,05	56.250,00	0,20	1.000,00
160 Batuputih	-	-	-	-
170 Gapura	4,71	70.650,00	-	-
180 Batang Batang	1,12	16.800,00	-	-
190 Dungkek	1,78	26.700,00	-	-
200 Nonggunong	-	-	-	-
210 Gayam	-	-	-	-
220 Raras	-	-	-	-
230 Sapeken	-	-	-	-
240 Arjasa	13,44	268.800,00	-	-
241 Kangayan	-	-	-	-
250 Masalembu	-	-	-	-
<b>Jumlah/Total</b>	<b>140,42</b>	<b>2.160.760,00</b>	<b>50,93</b>	<b>254.650,00</b>

Sumber : Dinas Perikanan Kabupaten Sumenep

Source : Fishery Service of Sumenep Regency



Tabel/Table 5.7.6  
 Produksi Ikan Olahan Menurut Kecamatan dan Jenis Olahan  
 di Kabupaten Sumenep  
*Production of Fishery Manufactured by Kinds and District  
 in The Sumenep Regency*  
 2018

Kecamatan <i>District</i>	Produksi/Production (Ton)			Nilai Produksi <i>Production Value</i> (000)
	Ikan Kering	Ikan Asapan/ Pindang	Terasi	
(1)	(2)	(3)	(4)	(5)
010 Pragaan	859,54	216,18	-	5.378.600,00
020 Bluto	546,34	-	-	2.731.700,00
030 Saronggi	227,36	-	-	1.136.800,00
040 Giligenting	289,29	-	-	1.446.450,00
050 Talango	245,47	-	-	1.227.350,00
060 Kalianget	637,53	-	-	3.187.650,00
070 Kota Sumenep	-	-	-	-
071 Batuan	-	-	-	-
080 Lenteng	-	-	-	-
090 Ganding	-	-	-	-
100 Guluk-Guluk	-	-	-	-
110 Pasongsongan	427,23	1.914,24	197,17	12.693.235,00
120 Ambunten	629,49	793,81	1.124,25	12.737.765,00
130 Rubaru	-	-	-	-
140 Dasuk	546,33	1.090,52	-	8.184.250,00
150 Manding	-	-	-	=
160 Batuputih	-	-	449,41	2.247.050,00
170 Gapura	646,33	-	-	3.231.650,00
180 Batang Batang	752,46	754,48	192,94	8.499.400,00
190 Dungkek	443,26	881,17	-	6.622.150,00
200 Nonggunong	772,62	-	-	3.863.100,00
210 Gayam	629,23	-	-	3.146.150,00
220 Raras	491,96	-	-	2.459.800,00
230 Sapeken	1.317,01	-	230,24	7.736.250,00
240 Arjasa	410,35	-	-	2.051.750,00
241 Kangayan	610,38	-	80,90	3.456.400,00
250 Masalembu	1.654,94	-	-	8.274.700,00
<b>Jumlah/Total</b>	<b>12.137,12</b>	<b>5.650,41</b>	<b>2.274,91</b>	<b>100.312.200,00</b>

Sumber : Dinas Perikanan Kabupaten Sumenep  
 Source : Fishery Service of Sumenep Regency

Tabel/Table 5.7.7  
 Produksi Ikan Tambak Menurut Jenis Ikan  
 di Kabupaten Sumenep  
*Production of Inland Brackish Fish by Kinds in The Sumenep Regency*  
 2017-2018

Jenis Ikan <i>Kind of Fish</i>	2017		2018	
	Produksi <i>Production</i> (Ton)	Nilai Produksi <i>Production</i> <i>Value</i> (000)	Produksi <i>Production</i> (Ton)	Nilai Produksi <i>Production</i> <i>Value</i> (000)
(1)	(2)	(3)	(4)	(5)
01. Bandeng	369,25	8.689.545,40	441,57	8.831.400,00
02. Belanak	143,72	1.989.544,30	-	-
03. Udang Putih	-	-	-	-
04. Udang Rebon	-	-	-	-
05. Udang Windu	80,69	4.908.379,00	190,52	13.336.400,00
06. Mujair	335,16	19.219.629,80	2.509,42	158.093.460,0
07. Ikan Lainnya	202,93	3.389.191,50	5,61	56.100,00
Jumlah <i>Total</i>	1.131,75	38.196.290,00	3.147,12	180.317.360

Sumber : Dinas Perikanan Kabupaten Sumenep

Source : *Fishery Service of Sumenep Regency*

Tabel/Table 5.7.8

Produksi dan Nilai Produksi Budidaya Rumput Laut di Kabupaten Sumenep  
*Production and Production Value Of Seaweed Culture in The Sumenep Regency*  
 2018

Kecamatan <i>District</i>	Produksi <i>Production</i> (Ton)	Nilai Produksi <i>Production Value</i> (000)
(1)	(2)	(3)
010 Pragaan	-	-
020 Bluto	142.749,44	428.248.320,00
030 Saronggi	146.319,50	438.958.500,00
040 Giligenteng	86.266,78	258.800.340,00
050 Talango	41.115,35	-
060 Kalianget	-	-
070 Kota Sumenep	-	-
071 Batuan	-	-
080 Lenteng	-	-
090 Ganding	-	-
100 Guluk-Guluk	-	-
110 Pasongsongan	-	-
120 Ambunten	-	-
130 Rubaru	-	-
140 D a s u k	-	-
150 Manding	-	-
160 Batuputih	-	-
170 Gapura	10.846,00	32.538.000,00
180 Batang Batang	-	-
190 Dungkek	2.908,22	8.724.660,00
200 Nonggunong	-	-
210 G a y a m	-	-
220 R a a s	101.579,26	304.737.780,00
230 Sapeken	124.745,84	374.237.520,00
240 Arjasa	1.360,56	4.081.680,00
241 Kangayan	-	-
250 Masalembu	-	-
<b>Jumlah/Total</b>	<b>657.890,95</b>	<b>1.973.672.850,00</b>

Sumber : Dinas Perikanan Kabupaten Sumenep

Source : *Fishery Service of Sumenep Regency*

## Industri, Pertambangan dan Energi

## Industry, Mining and Energy

### 1. Industri

Sektor Industri merupakan sektor ekonomi yang dipandang cukup menjanjikan di suatu wilayah, maka diperlukan indikator dini untuk mengamati perkembangan usaha industri.

Konsep industri besar/ sedang didasarkan pada jumlah tenaga kerja sebanyak 20 orang atau lebih. Industri kecil ditekankan pada jumlah tenaga kerja sebanyak 5-19 orang, sedangkan industri kerajinan rumah tangga adalah usaha industri dengan tenaga kerja empat orang atau kurang

### 1. Industry

*Industrial sector is an economic sector which is considered quite promising in a region, it is necessary to observe an early indicator of industry, development, mining, and energy.*

*The concept of industrial / is being emphasized in the amount of labor are above 20 people. Small-scale industries in total employment is emphasized are between 5-19 people. While, houshold industry in total employment is 1-4 people.*

## 2. Air Minum

Pelanggan air bersih di Kabupaten Sumenep sebanyak 12.010 rumah tangga pada Desember 2018 dengan rata-rata pemakaian per pelanggan ( $M^3$ ) sebesar 18.

Pelanggan air minum di Kabupaten Sumenep disalurkan pada rumah tangga, niaga, industri, sosial, dan instansi pemerintahan, dan pelabuhan. Dengan jumlah distribusi air sebesar 4.278.465  $M^3$  yang tersalur di seluruh Kabupaten Sumenep

## 2. Water

*Water customers in Sumenep are 12.010 households in December 2018 with an average usage a customer ( $M3$ ) are 18.*

*Water customers in Sumenep distributed to households, commercial, industrial, social, and governmental agencies and seaport. With the amount of water distribution for 4.278.465  $M^3$  are channeled throughout Sumenep*

Tabel/Table 6.2.1  
 Produksi Penggalian Golongan C Menurut Jenis Galian di Kabupaten Sumenep  
*Class C Excavation Production by Type Pit in Sumenep Regency*  
 2018

Bulan Month	Batu Gunung Stone Mountain (Ton)	Pasir Kerikil Sand Pebbles (Ton)	Pasir Urug Sand (Ton)
(1)	(2)	(3)	(4)
01. Januari January	-	-	-
02. Februari February	-	-	-
03. Maret March	-	-	-
04. April April	-	-	-
05. Mei Mei	345	268	-
06. Juni June	1.533	159	-
07. Juli July	2.028	1.065	-
08. Agustus August	3.122	345	158
09. September September	8.281	726	46
10. Oktober October	7.022	140	151
11. Nopember November	39.653	519	4.526
12. Desember December	17.412	7.542	1.487
Jumlah/Total	79.396	10.764	6.368

Sumber : Dinas Pendapatan Pengelolaan Keuangan dan Aset Daerah Kab. Sumenep  
 Source : Regional Revenue Office The Finance and Asset Management of Sumenep Regency

Tabel/Table 6.2.2  
 Banyaknya Penambang Garam dan Luas Areal Pertambangan Garam Rakyat  
 Menurut Kecamatan di Kabupaten Sumenep  
*Number of Salt Miners and Land Area Salt Miners by District  
 of Sumenep Regency*  
 2018

Kecamatan <i>Districts</i>	Jumlah Penambang <i>Miners</i>	Luas Lahan <i>Land Area</i> (Ha)	Produksi <i>Production</i> (Ton)	Rata-rata Produksi/Ha <i>Average Production</i>
(1)	(2)	(3)	(4)	(5)
010 Pragaan	335	203,01	31.449,40	154,92
020 Bluto	-	-	-	-
030 Saronggi	664	213	39.303,55	184,52
040 Giligenting	499	176,74	34.670,78	196,17
050 Talango	20	8	405,00	50,63
060 Kalianget	796	369,44	67.609,07	183
070 Kota Sumenep	-	-	-	-
071 Batuan	-	-	-	-
080 Lenteng	-	-	-	-
090 Ganding	-	-	-	-
100 Guluk-Guluk	-	-	-	-
110 Pasongsongan	-	-	-	-
120 Ambunten	-	-	-	-
130 Rubaru	-	-	-	-
140 Dasuk	-	-	-	-
150 Manding	-	-	-	-
160 Batuputih	-	-	-	-
170 Gapura	454	232,59	38.978,10	171,88
180 Batang Batang	-	-	-	-
190 Dungkek	39	0,7	120	171,43
200 Nonggunong	-	-	-	-
210 Gayam	-	-	-	-
220 Raras	175	126,3	13.267,00	105,04
230 Sapeken	127	56	3.380,00	60,36
240 Arjasa	88	54,56	3.700,00	67,7
241 Kangayan	25	19,56	3.005,00	153,63
250 Masalembu	-	-	-	-
<b>Jumlah/Total</b>	<b>3.222</b>	<b>1.459,99</b>	<b>236.887,90</b>	<b>1.499,28</b>

Sumber : Dinas Perikanan Kabupaten Sumenep

Source : Fishery of Sumenep Regency

Tabel/Table 6.3.1  
 Banyaknya Pelanggan Air Minum Menurut Jenis Pelanggan  
 di Kabupaten Sumenep  
*The Number of Customer by Type in Sumenep Regency*  
 2018

Bulan Month	Pelanggan Customer			
	Rumah Tangga Household	Niaga Trade	Industri Industry	Sosial Social
(1)	(2)	(3)	(4)	(5)
01. Januari January	12.019	242	5	200
02. Februari February	12.033	240	5	200
03. Maret March	12.092	239	5	201
04. April April	12.099	242	5	204
05. Mei Mei	12.132	242	5	205
06. Juni June	12.138	243	5	205
07. Juli July	12.161	244	5	205
08. Agustus August	12.180	244	6	207
09. September September	12.189	242	6	206
10. Oktober October	12.208	241	6	208
11. Nopember November	12.208	244	6	215
12. Desember December	12.236	241	6	221

Sumber : Perusahaan Daerah Air Minum Kabupaten Sumenep  
 Source : Local State Drinking Water Enterprise of Sumenep Regency



Tabel/Table 6.3.1  
Lanjutan/Continued

Bulan <i>Month</i>	Pelanggan <i>Customer</i>			Jumlah <i>Total</i>
	Instansi pemerintah/ <i>Govt. Institution</i>	Perusahaan Umum <i>Manu Facture</i>	Pelabuhan <i>Seaport</i>	
(1)	(6)	(7)	(8)	(9)
Januari <i>January</i>	239	247	2	12.707
Februari <i>February</i>	239	245	2	12.719
Maret <i>March</i>	239	244	2	12.778
April <i>April</i>	240	247	2	12.792
Mei <i>Mei</i>	240	247	2	12.826
Juni <i>June</i>	240	248	2	12.833
Juli <i>July</i>	239	249	2	12.856
Agustus <i>August</i>	238	2.450	2	12.877
September <i>September</i>	242	248	2	12.887
Oktober <i>October</i>	245	247	2	12.910
Nopember <i>November</i>	246	250	2	12.921
Desember <i>December</i>	243	247	2	12.949

Sumber : Perusahaan Daerah Air Minum Kabupaten Sumenep  
 Source : Local State Drinking Water Enterprise of Sumenep Regency

Tabel 6.3.2  
 Distribusi Air Minum Menurut Jenis Pelanggan PDAM Kabupaten Sumenep  
*Distribution of Drinking Water by Consumer Group*  
*Local State Drinking Water Enterprise of Sumenep Regency*  
 2018

Bulan <i>Month</i>	Tangki <i>Tank</i>	Produksi Air Minum <i>Drinking Water Production</i> (M <sup>3</sup> )					Instansi Pemerintah <i>Government</i> <i>Institution</i>
		Rumah Tangga <i>Household</i>	Niaga <i>Trade</i>	Industri <i>Industry</i>	Sosial <i>Social</i>		
(1)	(2)	(3)	(4)	(5)	(6)	(7)	
01. Januari <i>January</i>	341	199.144	4.270	1.101	3.942	12.017	
02. Februari <i>February</i>	289	195.012	4.351	1.326	3.818	13.483	
03. Maret <i>March</i>	283,8	181.316	4.038	1.172	3.192	11.876	
04. April <i>April</i>	397,6	217.363	5.031	1.142	4.008	15.921	
05. Mei <i>Mei</i>	390,6	205.351	4.398	1.263	3.828	13.551	
06. Juni <i>June</i>	323	230.767	5.292	752	4.441	13.498	
07. Juli <i>July</i>	1.006	191.988	4.564	1.053	3.791	11.208	
08. Agustus <i>August</i>	1.342,6	199.683	4.851	1.074	3.930	15.022	
09. September <i>September</i>	1.050,4	217.595	5.276	972	4.360	14.916	
10. Oktober <i>October</i>	980	199.660	4.791	986	3.583	13.552	
11. Nopember <i>November</i>	927,8	219.736	4.940	1.218	4.409	16.850	
12. Desember <i>December</i>	759,8	210.457	4.906	1.170	3.713	13.848	
Jumlah <i>Total</i>	<b>8.091,6</b>	<b>2.468.072</b>	<b>56.708</b>	<b>13.229</b>	<b>47.015</b>	<b>165.742</b>	

Sumber : Perusahaan Daerah Air Minum Kabupaten Sumenep  
 Source : *Local State Drinking Water Enterprise of Sumenep Regency*

Tabel 6.3.2  
Lanjutan/*Continuoud*

Bulan <i>Month</i>	Produksi Air Minum/ <i>Drinking Water Production</i> (M <sup>3</sup> )					Jumlah Total
	Sosial Umum	Pelabu- han <i>Seaport</i>	Luar kota	Hilang <i>Loss</i>	Tidak dijual <i>Not be Sold</i>	
(1)	(8)	(9)	(10)	(11)	(12)	(13)
Januari <i>January</i>	915	221	-	-	-	1.136
Februari <i>February</i>	952	158	-	-	-	1.110
Maret <i>March</i>	886	141	-	-	-	1.027
April <i>April</i>	1.022	169	-	-	-	1.191
Mei <i>Mei</i>	947	126	-	-	-	1.073
Juni <i>June</i>	1.056	162	-	-	-	1.218
Juli <i>July</i>	751	168	-	-	-	919
Agustus <i>August</i>	838	189	-	-	-	1.027
September <i>September</i>	901	170	-	-	-	1.071
Oktober <i>October</i>	865	133	-	-	-	998
Nopember <i>November</i>	893	412	-	-	-	1.305
Desember <i>December</i>	903	335	-	-	-	1.238
Jumlah <i>Total</i>	<b>10.929</b>	<b>2.384</b>	-	-	-	<b>13.313</b>

Sumber : Perusahaan Daerah Air Minum Kabupaten Sumenep  
*Source : Local State Drinking Water Enterprise of Sumenep Regency*

Tabel/Table 6.3.3  
 Banyaknya Pelanggan dan Pemakaian Air PDAM Kabupaten Sumenep  
 Tiap Bulan di Kabupaten Sumenep  
*The Number of Customers and Consumption Every Month  
 of Local State Drinking Water Enterprise of Sumenep Regency  
 2017*

Bulan Month	Pelanggan Customer (unit)	Pemakaian Air Consumption (M <sup>3</sup> )	Nilai Value (000)	Rata2 Pemakaian Per Pelanggan (M <sup>3</sup> )	Rata- rata Harga Per M <sup>3</sup> (Rp)
(1)	(2)	(3)	(4)	(5)	(6)
01. Januari January	12.652	228.980,2	795.446.369	18	3.474
02. Februari February	12.620	218.430,6	757.487.219	17	3.468
03. Maret March	12.636	203.308,8	703.756.963	16	3.462
04. April April	12.606	218.542,6	757.779.418	17	3.467
05. Mei Mei	12.610	225.002,0	772.797.858	18	3.435
06. Juni June	12.607	214.456,4	733.656.182	17	3.421
07. Juli July	12.618	232.849,8	810.844.291	18	3.482
08. Agustus August	12.634	211.695,2	736.749.382	17	3.480
09. September September	12.634	231.315,8	816.300.057	18	3.529
10. Oktober October	12.650	226.706,0	797.860.615	18	3.519
11. Nopember November	12.677	232.276,4	803.021.432	18	3.457
12. Desember December	12.698	222.478,0	762.819.701	18	3.429

Sumber : Perusahaan Daerah Air Minum Kabupaten Sumenep

Source : Local State Drinking Water Enterprise of Sumenep Regency

## **Perdagangan**

Sektor perdagangan merupakan sektor strategis setelah sektor pertanian. Usaha perdagangan yang mempunyai SIUP di Kabupaten Sumenep pada tahun 2018 sebanyak 954 perusahaan/usaha. Skala usaha perdagangan terdiri dari pedagang besar, pedagang menengah, dan pedagang kecil. Di Kabupaten Sumenep pada tahun 2018, pedagang kecil lebih banyak dibandingkan dengan pedagang besar.

## **Trade**

*Trade sector is a strategic sector after the agricultural sector. Trade sector in Sumenep in 2018 are 954 companies. Trade scale consists of large traders, medium traders and small traders. Small trade is more dominant than the wholesaler.*

**Gambar/Picture 7.1**

Banyaknya Surat Izin Usaha Perdagangan (SIUP) yang Diterbitkan Menurut Golongan Usaha di Kabupaten Sumenep  
*The Number of Publication of Trade Allowance Registration Signs by Group of Exertion of Sumenep Regency*  
2018



Sumber : BPPT Sumenep

Source : Licensing Department Office

Tabel/Table 7.1  
 Banyaknya Kios Sarana Produksi Tanaman Menurut Kecamatan  
 di Kabupaten Sumenep  
*The Number of Stalls Sell Plant Production Facility by District  
 in The Sumenep Regency*  
 2018

Kecamatan <i>Districts</i>		KUD	KUD Mandiri	Non KUD
(1)	(2)	(3)	(4)	(4)
010	Pragaan	1	-	-
020	B l u t o	2	-	-
030	Saronggi	2	-	-
040	Giligenting	-	-	-
050	Talango	-	-	-
060	Kalianget	1	-	-
070	Kota Sumenep	5	-	-
071	Batuan	-	-	-
080	Lenteng	2	-	-
090	Ganding	3	-	-
100	Guluk-Guluk	3	-	-
110	Pasongsongan	2	-	-
120	Ambunten	2	-	-
130	Rubaru	3	-	-
140	D a s u k	2	-	-
150	Manding	2	-	-
160	Batuputih	1	-	-
170	Gapura	2	-	-
180	Batang Batang	2	-	-
190	Dungkek	2	-	-
200	Nonggunong	-	-	-
210	G a y a m	1	-	-
220	R a a s	-	-	-
230	Sapeken	-	-	-
240	Arjasa	1	-	-
241	Kangayan	-	-	-
250	Masalembu	-	-	-
<b>Jumlah/Total</b>		<b>39</b>	-	-

Sumber : Dinas Koperasi dan Usaha Mikro Kabupaten Sumenep

Source : *Cooperative and Small-Medium Scale of Entrepreneur of Sumenep Regency*

Tabel/Table 7.2  
 Jumlah Koperasi Menurut Jenis Koperasi dan Kecamatan di Kabupaten  
 Sumenep  
*Number of Cooperatives by Type of Cooperative and Subdistrict in  
 Sumenep Regency,  
 2018*

	Kecamatan <i>Subdistrict</i>	KUD	KPR	KOPKAR	Lainnya <i>Other</i>	Jumlah <i>Total</i>
	(1)	(2)	(3)	(4)	(5)	(6)
1	Pragaan	1	-	-	-	-
2	Bluto	1	-	1	-	-
3	Saronggi	1	-	-	-	-
4	Giligenting	1	-	-	-	-
5	Talango	1	-	1	-	-
6	Kalianget	1	-	2	-	-
7	Kota Sumenep	1	-	6	-	-
8	Batuan		-	-	-	-
9	Lenteng	1	-	1	-	-
10	Ganding	1	-	-	-	-
11	Guluk - Guluk	1	-	-	-	-
12	Pasongsongan	1	-	-	-	-
13	Ambunten	1	-	-	-	-
14	Rubaru	1	-	-	-	-
15	Dasuk	1	-	-	-	-
16	Manding	1	-	-	-	-
17	Batuputih	1	-	-	-	-
18	Gapura	1	-	-	-	-
19	Batang - Batang	1	-	-	-	-
20	Dungkek	1	-	-	-	-
21	Nonggunong		-	-	-	-
22	Gayam	1	-	-	-	-
23	Raas	1	-	-	-	-
24	Sapeken	1	-	-	-	-
25	Arjasa	1	-	-	-	-
26	Kangayan		-	-	-	-
27	Masalembu	1	-	-	-	-
	<b>Sumenep</b>	<b>24</b>	<b>-</b>	<b>11</b>	<b>-</b>	<b>-</b>

Sumber : Dinas Koperasi dan Usaha Mikro Kabupaten Sumenep

Source : *Cooperative and Small-Medium Scale of Entrepreneur of Sumenep Regency*



## **Transportasi, Komunikasi, dan Pariwisata**

### **1. Angkutan Darat**

Kabupaten Sumenep memiliki panjang jalan sepanjang 1.544,676 Km. Dengan kondisi jalan baik sepanjang 667,361 Km, kondisi jalan rusak ringan 376,165 Km, dan kondisi rusak berat mencapai 501,150 Km.

Jenis jalan terbagi atas jalan negara, jalan propinsi sepanjang 61.120 Km, dan jalan kabupaten sepanjang 1.544,676 Km.

### **2. Angkutan Laut**

Pada bab ini disajikan tentang kepadatan angkutan penyeberangan per bulan selama tahun 2018 dari Kalianget ke Kangean dan dari Kalianget ke Jangkar. Penyeberangan rata-rata mengangkut terbanyak jenis muatan penumpang.

## **Transportation, Communication and Tourism**

### **1. Lands Way Transportation**

*Sumenep has a long road 1.544,676 Km. With good road conditions all 667,361 Km, road conditions are 376,165 km, and the condition of roads were severely damaged 501,150 km.*

*The road kinds is divided into the country road are 61.120 Km of provincial roads, and roads throughout the County are 1.544,676 million km.*

### **2. Sea Transportation**

*In the chapter can be read on sea transportation by month during the year 2018 from Kangean Kalianget to and from Kalianget to Jangkar. The average of passenger in sea transport mostly cargo.*

### **3. Komunikasi**

Pos adalah salah satu sarana komunikasi, dengan jumlah kantor pos sebanyak 26 unit yang tersebar di 27 kecamatan. Sedangkan rumah pos terdapat 1 unit, yang berada di Kecamatan Talango.

Sarana komunikasi setelah pos adalah telepon. Sambungan telepon kancatel terdapat di Kecamatan Pragaan, Kecamatan Kota Sumenep, Kecamatan Ambuten, Kecamatan Batang-batang, Kecamatan Sapeken, Kecamatan Arjasa, Kecamatan Masalembu, dan Pulau Sapudi.

### **4. Pariwisata**

Obyek wisata di Kabupaten Sumenep, antara lain Makam Raja Asta Tinggi (Kecamatan Kota Sumenep), Museum Kranton (Kecamatan Kota Sumenep), Pantai Lombang (Kecamatan Batang Batang), Pantai Slopeng (Kecamatan Dasuk), Kuburan Syek Yusup (Kecamatan Talango), dan Asta Panaongan (Kecamatan Pasongsongan). Pengunjung obyek wisata pada tahun 2018 kebanyakan adalah wisatawan domestik sebanyak 438.495 pengunjung.

### **3. Communication**

*Post office is one of communication tools, with the number of post offices are 26 units that scattered in the 27 district. While home post are 1 units, which located in District of Talango.*

*Communication tools after the post is telephone. Telephone lines are in the sub District office Pragaan, Sumenep City District, District of Ambuten, District of batang batang, District Sapeken, arjasa District, District Masalembu, and Sapudi Island.*

### **4. Tourism**

*Tourism object in Sumenep there are as following kraton Grave, Museum of kraton, slopeng beach, syek yusup grave, panaongan grave, the visitor of tourism object in 2018 mostly from domestic area are 438.495 visitors.*

Table/Table 8.2.1  
 Banyaknya Kantor Pos, Rumah Pos, dan Bis Surat Menurut Kecamatan  
 di Kabupaten Sumenep  
*The Number of Post Office, Post House and Mail Box in Sumenep Regency  
 2018*

Kecamatan <i>Districts</i>	Kantor Pos <i>Post Office</i>	Rumah Post <i>Post House</i>
(1)	(2)	(3)
010 Pragaan	1	-
020 Bluto	1	-
030 Saronggi	1	-
040 Giligenting	1	-
050 Talango	-	Agen Pos Ubaid
060 Kalianget	1	-
070 Kota Sumenep	1	-
071 Batuan	-	Agen Pos Eko
080 Lenteng	1	-
090 Ganding	1	-
100 Guluk-Guluk	1	-
110 Pasongsongan	1	-
120 Ambunten	1	-
130 Rubaru	1	-
140 Dasuk	1	-
150 Manding	1	-
160 Batuputih	1	-
170 Gapura	1	-
180 Batang Batang	1	-
190 Dungkek	1	-
200 Nonggunong	-	-
210 Gayam	1	-
220 Raras	1	-
230 Sapeken	1	-
240 Arjasa	1	-
241 Kangayan	-	-
250 Masalembu	1	-
Mailing Room Pemda	-	-
HP Kusuma	1	-
LE Diponegoro	1	-
Jumlah <i>Total</i>	25	-

Sumber : PT. POS Indonesia Kabupaten Sumenep

Source : *Post and Coastal Clearing Service of Sumenep Regency*

Table/Table 8.2.2  
 Produksi dan Nilai Produksi Jasa Pelayanan PT. Pos Indonesia  
 di Kabupaten Sumenep  
*Production and Production Value of Post and Coastal Clearing Service  
 in Sumenep Regency  
 2017-2018*

Produksi <i>Production</i>	Satuan <i>Unit</i>	Nilai Produksi <i>Production Value</i>	
		2017	2018
(1)	(2)	(3)	(4)
01. Nilai Penjualan Benda-Benda Pos	Rupiah	4.560.000	35.253.250
02. Wesel Pos			
a. Diterima			
- Dalam Negeri	Rupiah	131.157.563.007	146.084.208.136
- Luar Negeri	Rupiah	15.295.500	33.948.247
b. Dikirim			
- Dalam Negeri	Rupiah	42.832.473.358	89.480.310.383
- Luar Negeri	Rupiah	434.894.269	56.637.846.000
03. Tabanas			
a. Ditabung	Rupiah	12.291.750.741.840	8.001.030.033.609
b. Dibayar	Rupiah	15.248.753.956.177	14.461.970.839
c. Jumlah Peserta	Orang	89.122	32.674
04. Surat Pos			
1. Luar Negeri			
a. Dikirim	Pucuk	545	567
b. Diterima	Pucuk	81	112
2. Surat Pos Dalam Negeri			
a. Dikirim	Pucuk		
- Kilat Khusus		22.315	22.907
- Express		23.014	23.433
- Paket		15.253	32.997

Sumber : PT. POS Indonesia Kabupaten Sumenep

Source : *Post and Coastal Clering Service of Sumenep Regency*

Tabel/Table 8.2.2  
Lanjutan/Continued

Produksi <i>Production</i>	Satuan <i>Unit</i>	Nilai Produksi <i>Production Value</i>	
		2017	2018
(1)	(2)	(3)	(4)
b. Diterima	Pucuk		
- Kilat Khusus		95.114	119.843
- Express		65.255	80.222
- Paket		5.277	27.003
05. Giro Pos dan Cek Pos			
a. Setoran			
- Bilyet Giro	Ekspl.	5.783	22.905
- Nilai	Rupiah	16.021.044.341	80.668.731.558
b. Pembayaran			
- Jumlah	Ekspl.	1.466	2.737
- Nilai	Rupiah	11.031.670.018	14.461.970.839
06. Paket Pos			
a. Dikirim			
- Dalam Negeri	Kg	10.102	14.200
- Luar Negeri	Kg	1.347	2.104
b. Diterima			
- Dalam Negeri	Kg	9.491	13.014
- Luar Negeri	Kg	1.121	2.514

Sumber : PT. POS Indonesia Kabupaten Sumenep

Source : *Post and Coastal Clearing Service of Sumenep Regency*

Table/Table 8.2.3  
 Jumlah Wisatawan Mancanegara dan Domestik di Kabupaten Sumenep  
*Number of International and Domestic Visitors in Sumenep Regency  
 2014–2018*

Tahun Year	Wisatawan Visitors		Jumlah Total
	M mancanegara International	Domestic Domestic	
(1)	(2)	(3)	(4)
2014	378	544.245	544.623
2015	417	622.926	623.343
2016	1.332	854.614	855.946
2017	4.036	1.047.109	1.051.145
2018	2.694	1.285.325	1.288.019

Sumber: Dinas pariwisata dan Kebudayaan Kabupaten Sumenep

Source: *Tourism, youth and Sport Services of Sumenep Regency*

Tabel/Table 8.3.1  
 Jumlah Sambungan Telepon Kancatel Sumenep Menurut Lokasi  
*The Number of Telephone Telecommunication in Sumenep by Location*  
 2017 & 2018

No.	Lokasi <i>Location</i>	Wilayah Kec. <i>District Area</i>	Jumlah Telpon <i>Number of Telephone</i>	
			2017	2018
(1)	(2)	(3)	(4)	(5)
I.	Pragaan	1. Pragaan	180	308
		2. Ganding	96	53
		3. Guluk-guluk	80	67
II.	Sumenep	4. Bluto	49	88
		5. Saronggi	37	69
		6. Kalianget	81	138
		7. Kota Sumenep	4.020	6.593
		8. Lenteng	186	397
		9. Dasuk	-	23
		10. Manding	91	154
		11. Batuputih	-	27
		12. Gapura	81	128
		III.	Ambunten	13. Ambunten
14. Rubaru	-			2
15. Pasongsongan	57			78
IV.	Batang2	16. Batang-batang	91	69
		17. Dungkek	-	42
V.	Sapudi	18. Nonggunong	-	-
		19. Sapudi	75	18
		20. Ra 'as	-	-
VI.	Sapeken	21. Sapeken	57	37
VII.	Arjasa	22. Arjasa	115	59
VIII.	Masalembu	23. Masalembu	53	50
Jumlah/ <i>Total</i>			5.452	8.538

Sumber : PT. TELKOM Unit Pelayanan Kabupaten Sumenep

Source : *Telecommunication Indonesia Co. Ltd (State Enterprise) of Sumenep Regency*

Tabel 8.5.1  
 Banyaknya Pengunjung Obyek Wisata Menurut Asal Pengunjung  
 di Kabupaten Sumenep  
*The Number of Tourist by Its Origin in Sumenep Regency*  
 2017-2018

Objek Wisata <i>Tourism</i>	2017		2018	
	Manca Negara <i>Foreigner</i>	Nusantara <i>Domestic</i>	Manca Negara <i>Foreigner</i>	Nusantara <i>Domestic</i>
(1)	(2)	(3)	(4)	(5)
1. Makam Raja Asta Tinggi <i>Asta Tinggi/Mausoleum</i>	763	256.821	28	293.984
2. Museum Kraton Sumenep/ <i>Museum of Kraton</i>	575	65.941	344	46.883
3. Pantai Lombang <i>Lombang Beach</i>	405	60.564	142	74.236
4. Pantai Slopeng <i>Slopeng Beach</i>	260	44.536	60	24.654
5. Asta Syekh Yusuf/ <i>Syekh Yusuf Grave</i>	8	112.676	-	280.150
6. Asta Panaongan/ <i>Panaongan Grave</i>	-	92.947	-	72.542
7. Situs Banteng	8	2.484	6	2.081
8. Situs Batogung	-	3.399	-	5.735
9. Water Park Sumekar (WPS)	27	54.956	9	41.271
10. Asta Katandur	-	6.216	-	7.473
11. Asta Gumuk Kertasada	38	7.311	-	935
12. Tirta Sumekar Asri	-	24.733	-	20.606
13. Masjid Jamik Sumenep	945	39.006	280	40.656
14. Asta Joko Tole	-	7.311	-	7.109

Sumber : Dinas Kebudayaan Pariwisata Pemuda & Olahraga Kab. Sumenep  
 Source : *Tourism, youth and Sport Services of Sumenep Regency*



Lanjutan

Objek Wisata <i>Tourism</i>	2017		2018	
	Manca Negara <i>Foreigner</i>	Nusantara <i>Domestic</i>	Manca Negara <i>Foreigner</i>	Nusantara <i>Domestic</i>
(1)	(2)	(3)	(4)	(5)
15. Asta K. Faqih	-	8.323	-	5.663
16. Gili Yang	88	7.666	221	5.695
17. Gili Labak	406	30.683	784	26.053
18. Gua Pajuddan	-	-	-	-
19. Pantai Badur	4	13.760	-	12.349
<i>Jumlah/Total</i>				

Sumber : Dinas Kebudayaan Pariwisata Pemuda & Olahraga Kab. Sumenep

Source : *Tourism, youth and Sport Services of Sumenep Regency*

Tabel/Table 8.6.1  
 Daftar Nama dan Alamat Serta Klasifikasi Jasa Akomodasi/Hotel  
 di Kabupaten Sumenep  
*List of Hotels by Hotel Classification in Sumenep Regency*  
 2018

No	Nama Akomodasi <i>Hotels Name</i>	Alamat <i>Address</i>	Klasifikasi <i>Classification</i> (Kode/code)	Lokasi <i>Location</i> (Kode/code)
(1)	(2)	(3)	(4)	(5)
1	Wijaya I	Jl. Trunojoyo No 45-47	2	1
2	Wijaya II	Jl. KH. Wahid Hasyim	2	1
3	Hotel C1	Jl. Sultan Abdurrahman	2	1
4	Familiy Nur	Jl. Sultan Abdurrahman No. 1	2	1
5	Safari Jaya	Jl. Trunojoyo No. 90	2	1
6	Suramadu	Jl. Trunojoyo No 121	2	1
7	Losmen Baitul Kamul	Jl. Raya Pelabuhan Kalianget	2	1
8	Hotel Garuda	Jl. Kamboja	3	2
9	Utami Sumekar	Jl. Trunojoyo	2	1
10	Sumekar	Jl. Trunojoyo No 53	2	1
11	Mitra Land	Jl. Trunojoyo No 191	2	1
12	Hotel Apple	Jl. Payudan Barat I A	2	1
13	Dreamland	Jl. Trunojoyo	2	1

Sumber : Badan Pusat Statistik Kabupaten Sumenep

Source : *Statistic Of Sumenep Regency*

**Keterangan :**

- Kode Kolom 4
  1. Berbintang
  2. Melati
  3. Lainnya
- Kode Kolom 5
  1. Berdiri Sendiri
  2. Satu Lokasi dengan Bangunan Lain
  3. Kawasan Wisata

## **Keuangan dan Harga**

### **1. Pendapatan Daerah**

Sumber Pendapatan Asli Daerah (PAD) pada tahun 2018 di Kabupaten Sumenep terealisasi sebesar Rp. 2.243.989.568.754,29. Sumber PAD didukung dari Dana Alokasi Daerah (DAU) dan Dana Alokasi Khusus, serta bagi hasil pajak yang biasanya disebut dana perimbangan ditambah Pendapatan Asli Daerah (PAD) serta ditambah penerimaan daerah yang syah. Besarnya realisasi agar tercapai maka perlu perencanaan dengan baik.

## ***Finances and Prices***

### ***1. Regional Income***

*The source of Pure Local Income (PAD) period 2018 reached Rp. 2.243.989.568.754,29. The source pure local income divided into three groups. special allocation of funds, regional allocation of funds and tax share called ballancing funds plus Local Income and regional income. In order to reached good planing.*

Tabel/Table 9.1.1  
 Realisasi Penerimaan Daerah Menurut Jenis Penerimaan  
 di Kabupaten Sumenep (Rp.)  
*Realization of Revenues by Kind Admission in The Sumenep Regency (Rp.)*  
 2017 – 2018

Jenis Penerimaan <i>Kind Admission</i>	2017	2018
(1)	(2)	(3)
<b>Pendapatan Daerah</b>	<b>2.160.935.531.868,68</b>	<b>2.243.989.568.754,29</b>
<b>Pendapatan Asli Daerah (PAD)</b>	<b>190.750.065.358,68</b>	<b>185.832.755.753,29</b>
a. Pajak Daerah	24.095.356.184,27	31.136.653.830,02
b. Retribusi Daerah	12.734.295.205,00	13.479.854.581,00
c. Pengelolaan Kekayaan Daerah	20.122.055.248,12	18.570.283.837,14
d. Pendapatan Lain-lain yg sah	133.798.358.721,29	122.645.963.505,13
<b>Pendapatan Dana Perimbangan</b>	<b>1.505.598.308.070,00</b>	<b>1.601.302.418.621,00</b>
a. Bagi Hasil Pajak /Bagi Hasil Bukan Pajak	95.953.589.690,00	138.648.346.524,00
b. Dana Alokasi Umum (DAU)	1.099.838.350.000,00	1.144.489.870.000,00
c. Dana Alokasi Khusus (DAK)	309.806.368.380,00	318.164.202.097,00
<b>Lain-lainnya Pendapatan Daerah Yang Sah</b>	<b>464.587.158.440,00</b>	<b>456.854.394.380,00</b>
a. Pendapatan Hibah	71.085.723.000,00	56.186.497.031,00
b. Bagi Hasil pajak	111.373.876.585,00	104.308.121.349,00
c. Dana Penyesuaian dan Otonomi Khusus	271.522.438.855,00	278.366.376.000,00
d. Bantuan Keuangan dari Prov/ Pemda Lainnya	10.605.120.000,00	17.993.400.000,00
e. Bantuan Keuangan dari Badan/ Organisasi/dll	-	-
f. Bantuan Keuangan dari Badan/ Organisasi/dll	-	-

Sumber : Dinas Pendapatan Pengelolaan Keuangan dan Aset Daerah Kab. Sumenep  
 Source : *Regional Revenue Office and The Finance and Asset Management of Sumenep Regency*

Tabel/Table 9.1.2  
 Realisasi Pengeluaran Daerah Menurut Jenis Pengeluaran  
 di Kabupaten Sumenep  
 2017 – 2018

Jenis Pengeluaran	2017	2018
(1)	(2)	(3)
<b>Belanja Daerah</b>	<b>2.059.630.836.385,66</b>	<b>2.150.352.244.099,22</b>
<b>Belanja Tidak Langsung</b>	<b>1.313.062.698.853,80</b>	<b>1.323.734.721.509,08</b>
a. Belanja Pegawai	836.316.468.920,80	830.659.995.192,08
b. Belanja Subsidi	-	-
c. Belanja Hibah	39.690.414.600	49.135.175.000
d. Belanja Bantuan social	9.624.440.000	14.768.950.000
e. Belanja bantuan keuangan	426.053.446.148	427.410.774.317
f. Belanja tidak terduga	1.377.929.185	1.759.827.000
<b>Belanja Langsung</b>	<b>746.568.137.532</b>	<b>826.617.522.590</b>
a. Belanja Pegawai	72.254.757.334	74.340.492.813,60
b. Belanja Barang dan Jasa	382.428.715.627	398.565.294.787,99
c. Belanja Modal	291.884.664.570,86	353.711.734.988,55

Sumber : Dinas Pendapatan Pengelolaan Keuangan dan Aset Daerah Kab. Sumenep  
 Source : *Regional Revenue Office and The Finance and Asset Management of Sumenep Regency*

Tabel/Table 9.1.3  
Pembiayaan Daerah Menurut Jenis Pembiayaan  
di Kabupaten Sumenep  
2017 - 2018

Jenis Pembiayaan	2017	2018
(1)	(2)	(3)
<b>I. Pembiayaan</b>		
<b>Penerimaan Pembiayaan Daerah</b>		
a. Sisa Lebih Perhitungan Anggaran Daerah Tahun Sebelumnya	289.410.514.391,46	404.741.622.607,62
b. Penerimaan Kembali Pemberian Pinjaman	169.615.013,00	179.443.355,00
c. Pencairan Dana Cadangan	38.526.591.151,39	-
<b>Surplus / Defisit</b>	<b>101.358.695.483,02</b>	<b>93.637.279.655,07</b>
<b>Pengeluaran Pembiayaan Daerah</b>		
a. Pembentukan Dana Cadangan	12.500.000.000,00	12.500.000.000,00
b. Penyertaan Modal Pem. Daerah	12.695.000.000,00	-
c. Transfer ke Dana Deposito	-	-
<b>Pembiayaan Netto</b>	<b>302.911.720.555,85</b>	<b>392.421.065.962,62</b>
<b>Sisa Lebih Pembiayaan Anggaran</b>	<b>404.270.416.038,87</b>	<b>486.058.345.617,69</b>

Sumber : Dinas Pendapatan Pengelolaan Keuangan dan Aset Daerah Kab. Sumenep

Source : Regional Revenue Office and The Finance and Asset Management of Sumenep Regency

Tabel/Table 9.2.1  
 Posisi Dana PT. Bank Rakyat Indonesia (Persero) Tbk. Cabang Sumenep  
*B R I Branch Sumenep - Outstanding of Fund*  
 2018  
 (Juta/Million Rupiah)

Bulan <i>Month</i>	Jenis Dana <i>Kind Funds</i>			Jumlah <i>Total</i>
	Giro <i>Clearing</i>	Deposito <i>Deposit</i>	Tabungan <i>Saving</i>	
(1)	(2)	(3)	(4)	(5)
Januari/ <i>January</i>	42.534	348.172	497.175	887.881
Februari/ <i>February</i>	42.849	373.250	474.556	890.655
Maret/ <i>March</i>	44.198	385.893	462.577	892.668
April/ <i>April</i>	45.816	423.350	450.832	919.998
Mei/ <i>May</i>	50.699	413.131	464.008	927.838
Juni/ <i>June</i>	49.977	378.395	497.572	925.944
Juli/ <i>July</i>	83.539	373.474	488.208	945.221
Agustus/ <i>August</i>	52.196	378.957	489.193	920.346
September/ <i>September</i>	57.998	383.133	500.161	941.292
Oktober/ <i>October</i>	131.399	393.470	549.371	1.074.240
Nopember/ <i>November</i>	104.001	497.559	591.382	1.192.942
Desember/ <i>December</i>	100.122	382.014	632.755	1.114.891

Sumber : PT Bank Rakyat Indonesia (Persero) Tbk Kantor Cabang Sumenep  
 Source : *B R I of Sumenep Regency*

Tabel/Table 9.2.2  
 Posisi Pinjaman PT. Bank Rakyat Indonesia (Persero) Tbk. Cabang Sumenep  
 Menurut Sektor Ekonomi  
*Outstanding of Credit at B R I Branch Sumenep by Economic Sectors*  
 2018  
 (Juta/Million Rupiah)

Bulan Month	Sektor Ekonomi <i>Economic Sectors</i>				Jumlah Total
	Pertanian <i>Agriculture</i>	Industri <i>Manufacture</i>	Perdagangan <i>Trade</i>	Lain-lain <i>Others</i>	
(1)	(2)	(3)	(4)	(5)	(6)
Januari/January	37.848	28.754	380.059	397.702	844.363
Februari/February	37.729	29.525	386.725	406.270	860.249
Maret/March	38.001	30.484	403.986	414.381	886.852
April/April	39.142	30.831	416.213	421.867	908.053
Mei/May	39.784	30.858	425.854	437.324	933.820
Juni/June	39.989	31.633	427.824	441.369	940.815
Juli/July	40.137	31.671	436.932	439.701	948.441
Agustus/August	39.780	31.846	440.732	442.747	955.105
September/Sept	40.411	31.937	444.367	447.175	963.890
Oktober/October	39.964	31.883	446.268	449.495	967.610
Nopember/Nov	38.699	32.416	445.467	456.915	973.497
Desember/Dec	38.489	32.305	451.066	479.558	1.001.418

Sumber : PT Bank Rakyat Indonesia (Persero) Tbk Kantor Cabang Sumenep  
 Source : B R I of Sumenep Regency



Tabel/Table 9.2.5  
 Posisi Dana PT. Bank Pembangunan Daerah Jatim Kantor Cabang Sumenep  
*Outstanding of Fund at PT. East Java Regional Development  
 Bank Branch Sumenep*  
 2018  
 (Juta/Million Rupiah)

Bulan <i>Month</i>	Jenis Dana <i>Kind Funds</i>			Jumlah <i>Total</i>
	Giro <i>Clearing</i>	Deposito <i>Deposit</i>	Tabungan <i>Saving</i>	
(1)	(2)	(3)	(4)	(5)
Januari/ <i>January</i>	144.887	153.692	116.577	415.156
Februari/ <i>February</i>	153.664	167.249	102.569	423.482
Maret/ <i>March</i>	220.189	181.992	106.181	508.362
April/ <i>April</i>	162.161	231.517	96.813	490.491
Mei/ <i>May</i>	29.695	428.292	126.025	584.012
Juni/ <i>June</i>	27.194	359.605	118.091	504.890
Juli/ <i>July</i>	32.576	383.007	148980	564.564
Agustus/ <i>August</i>	33.852	379.060	120.903	533.815
September/ <i>September</i>	125.130	313.527	119.011	557.669
Oktober/ <i>October</i>	131.025	308.802	113.522	553.350
Nopember/ <i>November</i>	221.679	250.989	120.766	593.435
Desember/ <i>December</i>	170.928	147.554	170.928	489.247

Sumber : PT. Bank Pembangunan Daerah Jatim Kantor Cabang Sumenep  
 Source : PT. East Java Regional Development Bank Branch Sumenep

Tabel/Table 9.2.6  
 Posisi Pinjaman PT. Bank Pembangunan Daerah Jatim Kantor Cabang Sumenep  
 Menurut Sektor Ekonomi  
*Outstanding of Loans at PT. East Java Regional Development Bank Branches  
 Sumenep By Economic Sectors*  
 2018  
 (Juta/Million Rupiah)

Bulan Month	Sektor Ekonomi Economic Sectors				Jumlah Total
	Pertanian Agriculture	Industri Manufacture	Perdagangan Trade	Lain-lain Others	
(1)	(2)	(3)	(4)	(5)	(6)
Januari/January	39.351	21.862	104.936	271.085	437.234
Februari/February	39.530	21.961	105.413	272.316	439.219
Maret/March	39.923	22.179	106.461	275.025	443.588
April/April	39.744	23.636	108.651	280.681	542.711
Mei/May	41.360	22.978	110.291	284.927	459.560
Juni/June	41.794	23.219	111.451	287.916	464.380
Juli/July	42.248	23.455	122.582	280.83	469.091
Agustus/August	43.286	22.492	112.763	291.305	469.847
September/Sept	42.276	23.487	112.735	291.233	469.730
Oktober/October	43.003	23.891	114.675	296.456	477.814
Nopember/Nov	43.226	24.014	115.269	297.779	480.288
Desember/Dec	43.616	24.231	116.310	300.468	484.626

Sumber : PT. Bank Pembangunan Daerah Jatim Kantor Cabang Sumenep  
 Source : PT. East Java Regional Development Bank Branches Sumenep

Tabel/Table 9.2.7  
Posisi Dana Bank BPRS Sumenep  
*Outstanding of Fund at BPRS of Sumenep Regency*  
2018  
(Juta/Million Rupiah)

Bulan <i>Month</i>	Jenis Dana <i>Kind Funds</i>			Jumlah <i>Total</i>
	Giro <i>Clearing</i>	Deposito <i>Deposit</i>	Tabungan <i>Saving</i>	
(1)	(2)	(3)	(4)	(5)
Januari/ <i>January</i>	-	247.754	92.604	340.358
Februari/ <i>February</i>	-	258.423	89.579	348.002
Maret/ <i>March</i>	-	225.099	87.814	312.913
April/ <i>April</i>	-	239.510	91.410	330.920
Mei/ <i>May</i>	-	245.222	98.584	343.806
Juni/ <i>June</i>	-	224.571	117.955	342.526
Juli/ <i>July</i>	-	247.011	91.839	338.850
Agustus/ <i>August</i>	-	255.580	92.602	348.182
September/ <i>September</i>	-	267.092	103.763	370.855
Oktober/ <i>October</i>	-	274.612	105.438	380.050
Nopember/ <i>November</i>	-	287.168	116.252	403.420
Desember/ <i>December</i>	-	305.756	135.813	441.569

Sumber : BPRS Kabupaten Sumenep  
Source : BPRS of Sumenep Regency

Tabel/Table 9.2.8  
 Posisi Pinjaman Bank BPRS Sumenep Menurut Sektor Ekonomi  
*Outstanding Credit at BPRS of Sumenep by Economic Sectors*  
 2018  
 (Juta/Million Rupiah)

Bulan <i>Month</i>	Sektor Ekonomi <i>Economic Sectors</i>				Jumlah <i>Total</i>
	Pertanian <i>Agriculture</i>	Industri <i>Manufacture</i>	Perdagangan <i>Trade</i>	Lain-lain <i>Others</i>	
(1)	(2)	(3)	(4)	(5)	(6)
Januari/ <i>January</i>	30	-	120.524	316.204	436.758
Februari/ <i>February</i>	30	-	125.932	312.382	438.344
Maret/ <i>March</i>	30	-	130.136	314.811	444.977
April/ <i>April</i>	37	-	138.596	318.579	457.212
Mei/ <i>May</i>	31	-	149.593	320.040	469.664
Juni/ <i>June</i>	29	-	199.122	407.180	606.331
Juli/ <i>July</i>	26	-	172.356	317.246	489.628
Agustus/ <i>August</i>	24	-	170.723	318.539	489.286
September/ <i>Sept</i>	24	-	160.251	317.754	478.029
Oktober/ <i>October</i>	20	-	159.000	322.471	481.491
Nopember/ <i>Nov</i>	19	-	163.574	332.134	495.727
Desember/ <i>Dec</i>	18	-	160.291	382.226	542.535

Sumber : BPRS Kabupaten Sumenep  
 Source : BPRS of Sumenep Regency

Tabel/Table 9.2.9  
Posisi Dana Dan Pinjaman Bank Mandiri Sumenep  
*Outstanding of Fund and Credit at Bank Mandiri of Sumenep Regency*  
2018  
(Juta/Million Rupiah)

Bulan	Dana	Kredit
(1)	(2)	(3)
01 Januari/ <i>January</i>	150.957	47.156
02 Februari/ <i>Febr</i>	166.696	48.539
03 Maret/ <i>March</i>	162.975	49.675
04 April/ <i>April</i>	154.634	52.058
05 Mei/ <i>May</i>	153.491	53.241
06 Juni/ <i>June</i>	153.068	54.727
07 Juli/ <i>July</i>	183.873	56.272
08 Agustus/ <i>August</i>	144.609	58.968
09 Sept/ <i>September</i>	142.421	63.243
10 Oktober/ <i>October</i>	159.977	64.897
11 Nop/ <i>November</i>	149.484	66.123
12 Desember/ <i>Dec</i>	158.953	66.003

Sumber : Bank Mandiri Kabupaten Sumenep  
Source : *Bank Mandiri of Sumenep Regency*

Tabel/Table 9.2.9  
Posisi Dana Bank Mandiri Sumenep  
*Outstanding of Fund at Bank Mandiri of Sumenep Regency*  
2018  
(Juta/Million Rupiah)

Bulan Month	Jenis Dana Kind Funds			Jumlah Total
	Giro Clearing	Deposito Deposit	Tabungan Saving	
(1)	(2)	(3)	(4)	(5)
Januari/January	9.296	38.948	102.712	150.956
Februari/Febr	13.929	38.583	114.184	166.696
Maret/March	10.403	43.504	109.068	162.975
April/April	10.496	41.753	102.386	154.635
Mei/May	9.581	51.340	92.571	153.492
Juni/June	9.921	45.281	97.866	153.068
Juli/July	10.079	55.225	118.569	183.873
Agustus/August	9.053	39.723	95.833	144.609
Sept/September	7.539	26.851	108.032	142.422
Oktober/October	10.663	20.036	129.277	159.976
Nop/November	10.986	27.934	110.564	149.484
Desember/Dec	14.637	28.007	116.310	158.954

Sumber : Bank Mandiri Kabupaten Sumenep  
Source : Bank Mandiri of Sumenep Regency

Tabel/Table 9.2.10  
 Posisi Pinjaman Bank Mandiri Sumenep Menurut Sektor Ekonomi  
*Outstanding of Credit at Bank Mandiri of Sumenep by Economic Sectors*  
 2018  
 (Juta/Million Rupiah)

Bulan <i>Month</i>	Sektor Ekonomi <i>Economic Sectors</i>				Jumlah <i>Total</i>
	Pertanian <i>Agriculture</i>	Industri <i>Manufacture</i>	Perdagangan <i>Trade</i>	Lain-lain <i>Others</i>	
(1)	(2)	(3)	(4)	(5)	(6)
Januari/ <i>January</i>	-	1.522	30.619	15.016	47.157
Februari/ <i>February</i>	-	1.795	31.416	15.328	48.539
Maret/ <i>March</i>	-	1.879	32.153	15.643	49.675
April/ <i>April</i>	-	2.009	32.628	17.421	52.058
Mei/ <i>May</i>	-	2.009	34.043	17.190	53.242
Juni/ <i>June</i>	-	1.940	34.895	17.892	54.727
Juli/ <i>July</i>	-	1.944	36.045	18.282	56.271
Agustus/ <i>August</i>	-	2.270	36.568	20.131	58.969
September/ <i>Sept</i>	-	2.151	37.310	23.782	63.243
Oktober/ <i>October</i>	-	2.022	38.483	24.393	64.898
Nopember/ <i>Nov</i>	-	2.083	39.861	24.180	66.124
Desember/ <i>Dec</i>	-	2.043	40.061	23.899	66.003

Sumber : Bank Mandiri Kabupaten Sumenep  
 Source : *Bank Mandiri of Sumenep Regency*

Tabel/Table 9.2.11  
 Posisi Dana Bank Syariah Mandiri Sumenep  
*Outstanding of Fund at Bank Syariah Mandiri of Sumenep Regency*  
 2018  
 (Juta/Million Rupiah)

Bulan <i>Month</i>	Jenis Dana <i>Kind Funds</i>			Jumlah <i>Total</i>
	Giro <i>Clearing</i>	Deposito <i>Deposit</i>	Tabungan <i>Saving</i>	
(1)	(2)	(3)	(4)	(5)
Januari/ <i>January</i>	23.000	123.000	261.000	407.000
Februari/ <i>February</i>	12.500	123.400	279.800	415.700
Maret/ <i>March</i>	5.000	185.000	219.000	410.000
April/ <i>April</i>	2.000	188.000	216.000	406.000
Mei/ <i>May</i>	12.000	188.000	273.000	472.000
Juni/ <i>June</i>	8.000	188.000	248.000	443.000
Juli/ <i>July</i>	3.000	203.000	239.000	445.000
Agustus/ <i>August</i>	6.000	211.000	331.000	548.000
September/ <i>September</i>	13.000	211.000	260.000	484.000
Oktober/ <i>October</i>	20.000	204.000	230.000	454.000
Nopember/ <i>November</i>	16.000	224.000	220.000	461.000
Desember/ <i>December</i>	12.000	200.000	254.000	466.000

Sumber : Bank Syariah Mandiri Kabupaten Sumenep  
 Source : *Bank Syariah Mandiri of Sumenep Regency*



Tabel/Table 9.2.12  
Posisi Pinjaman Bank Syariah Mandiri Sumenep Menurut Sektor Ekonomi  
*Outstanding of Credit at Bank Syariah Mandiri of Sumenep*  
*by Economic Sectors*  
2018  
(Juta/Million Rupiah)

Bulan <i>Month</i>	Sektor Ekonomi <i>Economic Sectors</i>				Jumlah <i>Total</i>
	Pertanian <i>Agriculture</i>	Industri <i>Manufacture</i>	Perdagangan <i>Trade</i>	Lain-lain <i>Others</i>	
	(1)	(2)	(3)	(4)	
Januari/ <i>January</i>	-	-	-	-	193
Februari/ <i>February</i>	-	-	-	-	197
Maret/ <i>March</i>	-	-	-	-	195
April/ <i>April</i>	-	-	-	-	384
Mei/ <i>May</i>	-	-	-	-	440
Juni/ <i>June</i>	-	-	-	-	440
Juli/ <i>July</i>	-	-	-	-	458
Agustus/ <i>August</i>	-	-	-	-	488
September/ <i>Sept</i>	-	-	-	-	564
Oktober/ <i>October</i>	-	-	-	-	558
Nopember/ <i>Nov</i>	-	-	-	-	554
Desember/ <i>Dec</i>	-	-	-	-	549

Sumber : Bank Syariah Mandiri Kabupaten Sumenep  
Source : *Bank Syariah Mandiri of Sumenep Regency*

Tabel/Table 9.3.1  
 Banyaknya Nasabah Menurut Profesi  
 Kantor Cabang Perusahaan Umum Pegadaian **Sumenep**  
*Number of Customers by Profession*  
*Public Pawning Service Branch Sumenep*  
 2017-2018

Profesi <i>Profession</i>	Tahun <i>Year</i>	
	2017	2018
(1)	(2)	(3)
1. Petani/ <i>Farmer</i>	2.815	2.937
2. Nelayan/ <i>Fisherman</i>	178	218
3. Industri Rumah Tangga/ <i>Household Industry</i>	97	107
4. Pedagang/ <i>Vendors</i>	321	357
5. Karyawan/ <i>Employer</i>	113	142
6. Lain-Lain/ <i>Others</i>	232	312
Jumlah <i>Total</i>	3.756	4.073

Sumber : Kantor Cabang Perusahaan Umum Pegadaian Sumenep  
 Source : *Public Pawning Service Branch Sumenep*

Tabel/Table 9.3.2  
 Perkembangan Jasa Gadai menurut Jenis Barang Jaminan  
 Kantor Cabang Perusahaan Umum Pegadaian **Sumenep**  
*Growth of Pawning Services by Securities Goods*  
*Public Pawning Service Branch Sumenep*  
 2017-2018

Jenis Barang Jaminan <i>Securities Goods</i>	Tahun <i>Year</i>	
	2017	2018
(1)	(2)	(3)
1. Emas/Berlian <i>Gold/Diamond</i>		
- Unit/ <i>Unit</i>	9.998	10.843
- Nilai/ <i>Value</i> (000)	-	-
2. Kendaraan/ <i>Vehicle</i>		
- Unit/ <i>Unit</i>	47	87
- Nilai/ <i>Value</i> (000)	-	-
3. Elektronik/ <i>Electronics</i>		
- Unit/ <i>Unit</i>	53	61
- Nilai/ <i>Value</i> (000)	-	-
4. Lainnya/ <i>Others</i>		
- Unit/ <i>Unit</i>	-	-
- Nilai/ <i>Value</i> (000)	-	-

Sumber : Kantor Cabang Perusahaan Umum Pegadaian Sumenep  
 Source : *Public Pawning Service Branch Sumenep*

Tabel/Table 9.3.3  
 Besarnya Omzet Menurut Jenis Produksi  
 Kantor Cabang Perusahaan Umum Pegadaian **Sumenep**  
*Trend of Depository Omzet by Branch and Kinds of Production*  
*Public Pawning Service Branch Sumenep*  
 2017-2018  
 (000)

Jenis Produksi <i>Kind of Production</i>	Tahun <i>Year</i>	
	2017	2018
(1)	(2)	(3)
1. Jasa Gadai	10.711.415.671	11.371.346.500
2. Jasa Taksiran		
- Kredit Mikro	-	-
- Kredit Serba Guna		
3. Jasa Titipan		
- Kredit LM	-	-
4. Galeri 24	-	-
Jumlah <i>Total</i>	10.711.415.671	11.371.346.500

Sumber : Kantor Cabang Perusahaan Umum Pegadaian Sumenep  
 Source : *Public Pawning Service Branch Sumenep*

Tabel/Table 9.4.1

Banyaknya Koperasi, Anggota serta Permodalan Menurut Jenis Koperasi di Kabupaten Sumenep

*Number Of Cooperative members and its fun by type in The Sumenep Regency 2018*

Jenis Koperasi <i>Cooperative Type</i>	J u m l a h <i>Number of</i>		Simpanan Saving (Rp. 000)	Cadangan Stock (Rp.000)
	Koperasi <i>Cooperative</i>	Anggota <i>Members</i>		
(1)	(2)	(3)	(4)	(5)
01. Pusat	-	-	-	-
02. K U D	24	1477	-	-
03. K P R I	63	12.714	-	-
04. Koperasi Wanita	497	18.110	-	-
05. Koperasi Pedagang Pasar	8	53	-	-
06. Veteran	1	21	-	-
07. Angkatan	-	-	-	-
08. Pensiunan	-	-	-	-
09. Perum/Koperasi Karyawan	11	483.900	-	-
10. J a s a/KSP	10	462	-	-
11. Mahasiswa	2	63	-	-
12. Pondok Pesantren	129	3914	-	-
13. Koperasi Lain-lain	780	9.713	-	-
<b>Jumlah/Total</b>	<b>1.525</b>	<b>530.427</b>		

Sumber : Dinas Koperasi dan Usaha Mikro Kabupaten Sumenep

Source : *Cooperative and Small-Medium Scale of Entrepreneur of Sumenep Regency*

Tabel/Table 9.4.2  
 Profil Koperasi di Kabupaten Sumenep  
*Cooperative Profile Type in The Sumenep Regency*  
 2018

Jenis Koperasi <i>Cooperative Type</i>	Jmh Koper asi <i>Number Of Coope rative</i>	Anggot a <i>Member</i>	Karya wan <i>Staff</i>	Modal Sendiri <i>Own Capital</i>	Modal Luar <i>External Capital</i>
(1)	(2)	(3)	(4)	(5)	(6)
01. Pusat	-	-	-	-	-
02. K U D	-	-	-	1.494.142.760	807.760.803
03. K P R I	-	-	-	53.118.452.069	283.710.980
04. Koperasi Wanita	-	-	-	38.362.390.224	42.356.377.644
05. Koperasi Pedagang Pasar	-	-	-	110.188.119	13.284.362
06. Veteran	-	-	-	62.300.000	1.806.700
07. Angkatan	-	-	-	-	-
08. Pensiunan	-	-	-	-	-
09. Perum/Koperasi Karyawan	-	-	-	2.473.297.050	33.569.148.866
10. J a s a/KSP	-	-	-	421.664.930	473.501.994
11. Mahasiswa	-	-	-	118.325.500	3.431.440
12. Pondok Pesantren	-	-	-	5.724.392.038	283.710.980
13. Koperasi Lain-lain	-	-	-	55.174.951.191	2.916.935.655
<b>Jumlah Total</b>	-	-	-	<b>157.060.083.881</b>	<b>80.709.669.42</b>

Sumber : Dinas Koperasi dan Usaha Mikro Kabupaten Sumenep

Source : *Cooperative and Small-Medium Scale of Entrepreneur of Sumenep Regency*

Tabel/Table 9.4.2  
Lanjutan/Continued

Jenis Koperasi <i>Cooperative Type</i>	Manager <i>Managers</i>	Volume Usaha <i>Gross Output</i>	Sisa Hasil Usaha <i>Surplus</i>	Kekayaan <i>Assets</i>
(1)	(6)	(7)	(8)	
01. Pusat	-	-	-	-
02. K U D	-	568.181.000	28.447.000	2.301.903.563
03. K P R I	-	22.492.810	1.686.961	86.687.600.934
04. Koperasi Wanita	-	9.968176.000	747.613.000	42.356.377.644
05. Koperasi Pedagang Pasar	-	30.868.000	183.883.000	123.472.480
06. Veteran	-	16.027.000	1.202.000	64.106.700
07. Angkatan	-	-	-	-
08. Pensiunan	-	-	-	-
09. Perum/Koperasi Karyawan	-	806.655.000	60.499.000	3.226.619.258
10. J a s a/KSP	-	355.125.000	26.634.000	1.420.499.459
11. Mahasiswa	-	30.439.000	2.283.000	121.756.940
12. Pondok Pesantren	-	960.486.000	57.629.000	6.008.103.018
13. Koperasi Lain-lain	-	13.299.828.000	997.487.000	58.091.886.846
Jumlah <i>Total</i>		26.058.277.810	2.107.363.961	200.402.326.842

Sumber : Dinas Koperasi dan Usaha Mikro Kabupaten Sumenep

Source : *Cooperative and Small-Medium Scale of Entrepreneur of Sumenep Regency*

Tabel/Table 9.4.3  
 Banyaknya Koperasi Menurut Kecamatan dan Tingkatannya  
 di Kabupaten Sumenep  
*The Number of Cooperative by Its Level  
 in Sumenep Regency  
 2018*

Kecamatan <i>Districts</i>	Sekunder <i>Secondary</i>	Primer <i>Primary</i>	Pusat <i>Central</i>	Jumlah <i>Total</i>
(1)	(2)	(3)	(4)	(5)
010 Pragaan	-	66	-	66
020 Bluto	-	95	-	95
030 Saronggi	-	72	-	72
040 Giligenting	-	22	-	22
050 Talango	-	64	-	64
060 Kalianget	-	75	-	75
070 Kota Sumenep	2	227	-	227
071 Batuan	-	36	-	36
080 Lenteng	1	136	-	136
090 Ganding	-	71	-	71
100 Guluk-Guluk	-	67	-	67
110 Pasongsongan	-	56	-	56
120 Ambunten	-	44	-	44
130 Rubaru	-	46	-	46
140 Dasuk	-	50	-	50
150 Manding	-	35	-	35
160 Batuputih	-	38	-	38
170 Gapura	-	62	-	62
180 Batang Batang	-	57	-	57
190 Dungkek	-	56	-	56
200 Nonggunong	-	20	-	20
210 Gayam	-	24	-	24
220 Raras	-	26	-	26
230 Sapeken	-	34	-	34
240 Arjasa	-	69	-	69
241 Kangayan	-	16	-	16
250 Masalembu	-	10	-	10
<b>Jumlah <i>Total</i></b>	<b>3</b>	<b>1574</b>	<b>-</b>	<b>1574</b>

Sumber : Dinas Koperasi dan Usaha Mikro Kabupaten Sumenep

Source : *Cooperative and Small-Medium Scale of Entrepreneur of Sumenep Regency*



Tabel/Table 9.4.4  
 Banyaknya Koperasi Menurut Kecamatan dan Jenis Kegiatan Usaha  
 di Kabupaten Sumenep  
*The Number of Cooperative by District and Activity  
 In Sumenep Regency  
 2018*

Kecamatan <i>Districts</i>	Pertanian <i>Agriculture</i>	Kerajinan <i>Craft</i>	Jasa-Jasa <i>Services</i>
(1)	(2)	(3)	(4)
010 Pragaan	2	1	-
020 Bluto	1	6	-
030 Saronggi	1	-	-
040 Giligenting	-	-	-
050 Talango	-	-	-
060 Kalianget	4	-	-
070 Kota	1	-	1
071 Batuan	-	-	-
080 Lenteng	1	-	-
090 Ganding	1	-	-
100 Guluk-Guluk	1	-	-
110 Pasongsongan	1	-	-
120 Ambunten	1	-	-
130 Rubaru	2	-	-
140 Dasuk	1	-	-
150 Manding	1	-	-
160 Batuputih	1	-	-
170 Gapura	1	-	-
180 Batang Batang	1	-	-
190 Dungek	1	-	-
200 Nonggunong	-	-	-
210 Gayam	1	-	-
220 Raras	-	-	-
230 Sapeken	-	-	-
240 Arjasa	1	-	-
241 Kangayan	-	-	-
250 Masalembu	-	-	-
<b>Jumlah/Total</b>	<b>24</b>	<b>7</b>	<b>1</b>

Sumber : Dinas Koperasi dan Usaha Mikro Kabupaten Sumenep

Source : *Cooperative and Small-Medium Scale of Entrepreneur of Sumenep Regency*

Tabel/Table 9.4.4  
Lanjutan/Continued

Jenis Koperasi <i>Cooperative Type</i>	Konsumsi	Serba Usaha	Fungsional
(1)	(6)	(7)	(8)
010 Pragaan	13	1	1
020 Bluto	13	1	1
030 Saronggi	2	-	1
040 Giligenting	2	1	-
050 Talango	3	-	1
060 Kalianget	1	1	2
070 Kota	20	8	41
071 Batuan	2	2	-
080 Lenteng	17	-	1
090 Ganding	18	1	1
100 Guluk-Guluk	16	1	2
110 Pasongsongan	3	-	1
120 Ambunten	3	-	1
130 Rubaru	8	-	1
140 Dasuk	3	-	1
150 Manding	-	-	1
160 Batuputih	2	-	1
170 Gapura	4	-	1
180 Batang Batang	-	-	1
190 Dungkek	2	-	1
200 Nonggunong	1	-	-
210 Gayam	1	-	1
220 Raras	-	-	-
230 Sapeken	4	-	-
240 Arjasa	4	-	2
241 Kangayan	1	-	-
250 Masalembu	-	-	1
Jumlah <i>Total</i>	143	16	64

Sumber : Dinas Koperasi dan Usaha Mikro Kabupaten Sumenep

Source : Cooperative and Small-Medium Scale of Entrepreneur of Sumenep Regency

Tabel/Table 9.4.5  
 Banyaknya Koperasi Menurut Kecamatan dan Bentuk Koperasi  
 di Kabupaten Sumenep  
*The Number of Cooperative by District Kinds  
 in Sumenep Regency  
 2018*

Jenis Koperasi <i>Cooperative Type</i>	Kios Saran Produksi Tanaman <i>Stalis</i>		Simpanan <i>Saving</i> (Rp. 000)
	KUD	Non KUD	
(1)	(2)	(3)	(4)
010 Pragaan	1	-	-
020 Bluto	2	-	-
030 Saronggi	2	-	-
040 Giligenting	-	-	-
050 Talango	-	-	-
060 Kalianget	1	-	-
070 Kota	5	-	-
071 Batuan	-	-	-
080 Lenteng	2	-	-
090 Lenteng	3	-	-
100 Guluk-Guluk	3	-	-
110 Pasongsongan	2	-	-
120 Ambunten	2	-	-
130 Rubaru	3	-	-
140 Dasuk	2	-	-
150 Mending	2	-	-
160 Batuputih	1	-	-
170 Gapura	2	-	-
180 Batang Batang	2	-	-
190 Dungkek	2	-	-
200 Nonggunong	-	-	-
210 Gayam	1	-	-
220 Raras	-	-	-
230 Sapeken	-	-	-
240 Arjasa	1	-	-
241 Kangayan	-	-	-
250 Masalembu	-	-	-
<b>Jumlah/Total</b>	<b>39</b>	-	-

Sumber : Dinas Koperasi dan Usaha Mikro Kabupaten Sumenep

Source : *Cooperative and Small-Medium Scale of Entrepreneur of Sumenep Regency*

## Produk Domestik Regional Bruto

Salah satu indikator untuk mengetahui kondisi ekonomi suatu daerah dalam suatu periode tertentu adalah melalui PDRB. Dalam pendekatan ini, PDRB dihitung sebagai jumlah nilai tambah atas barang dan jasa dari berbagai sektor ekonomi di Kabupaten Sumenep yang beroperasi dalam jangka waktu setahun.

Penyusunan PDRB ada 3 pendekatan, yaitu :

1. Pendekatan Produksi
2. Pendekatan Penggunaan
3. Pendekatan Pendapatan

Sektor-sektor ekonomi dikelompokkan menjadi Sembilan lapangan usaha, yaitu :

1. Pertanian, kehutanan, dan perikanan.
2. Pertambangan dan Penggalian
3. Industri Pengolahan
4. Pengadaan listrik dan gas
5. Pengadaan air, pengelolaan sampah, limbah
6. Konstruksi
7. Perdagangan besar dan eceran, reparasi mobil dan sepeda motor
8. Transportasi dan pergudangan
9. Penyediaan akomodasi dan makan minum
10. Informasi dan komunikasi
11. Jasa keuangan dan asuransi
12. Real estate
13. Jasa perusahaan

## Gross Regional Domestic Product

*One of indicator to find out the Economic of a region period at the Gross Regional Domestic Product. In this perspective, Gross Regional Domestic Product is calculating additional values goods and service from various economy sector in operates within a year.*

*The arangement of PDRB could be done by three perspectives as following:*

1. *Perspective of production*
2. *Perspective expenditure*
3. *Perspective income*

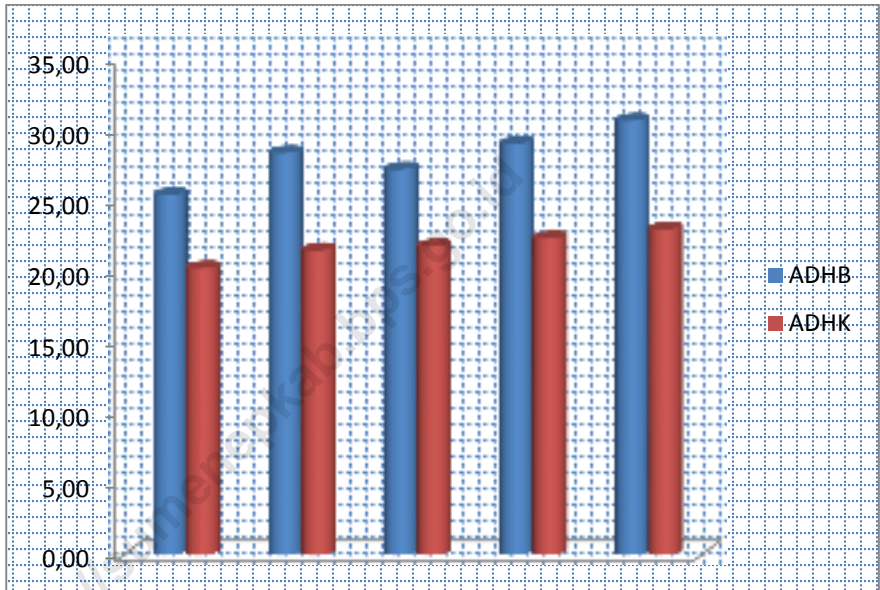
*Economic Sector Classified in to nine Industrial Origin as following :*

1. *Agriculture,*
2. *Mining and quarrying*
3. *Manufacturing industry*
4. *Electricity, Gas and Water supply*
5. *Contruction*
6. *Trade, Hotel and Restaurant*
7. *Transport and communication*
8. *Financial, Ownership, Business Services*
9. *Services*

14. Administrasi pemerintahan, pertahanan, dan jaminan social wajib
15. Jasa pendidikan
16. Jasa kesehatan dan kegiatan social
17. Jasa lainnya

<https://sumenepkab.bps.go.id>

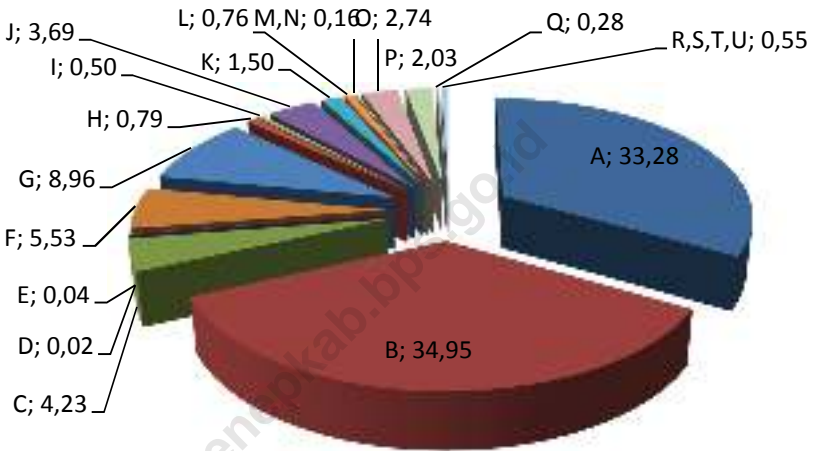
**Gambar/Picture 10.1**  
Produk Domestik Regional Bruto Kabupaten Sumenep  
Menurut Lapangan Usaha  
*Gross Regional Domestic Product of Sumenep Regency  
By Use of Industrial Origin*  
2014-2018



Sumber : Badan Pusat Statistik Kabupaten Sumenep

Source : *Statistics Of Sumenep Regency*

**Gambar/Picture 10.2**  
Distribusi Produk Domestik Regional Bruto Kabupaten Sumenep  
Menurut Lapangan Usaha  
*Distribution of Gross Regional Domestic of Sumenep Regency  
by Use of Industrial Origin*  
2018  
(Persen)



Sumber : Badan Pusat Statistik Kabupaten Sumenep  
Source : Statistics Of Sumenep Regency

**Sektor :**

1. Pertanian, kehutanan, dan perikanan.
2. Pertambangan dan Penggalian
3. Industri Pengolahan
4. Pengadaan listrik dan gas
5. Pengadaan air, pengelolaan sampah, limbah
6. Konstruksi
7. Perdagangan besar dan eceran, reparasi mobil dan sepeda motor
8. Transportasi dan pergudangan
9. Penyediaan akomodasi dan makan minum
10. Informasi dan komunikasi
11. Jasa keuangan dan asuransi
12. Real estate
13. Jasa perusahaan
14. Administrasi pemerintahan, pertahanan, dan jaminan social wajib
15. Jasa pendidikan
16. Jasa kesehatan dan kegiatan social
17. Jasa lainnya



Tabel/Table 10.1  
 Produk Domestik Regional Bruto (PDRB) Atas Dasar Harga Berlaku  
 Kabupaten Sumenep  
*Gross Regional Domestic Product at Current Market Prices  
 of Sumenep Regency*  
 2014-2018  
 (Juta Rp/Million Rp)

Lapangan Usaha Sector	Tahun Year		
	2014	2015	2016
(1)	(2)	(3)	(4)
01. Pertanian, Kehutanan, dan Perikanan	9.435.014,2	10.479.217,0	11.309.291,2
02. Pertambangan dan Penggalian	9.907.558,3	6.685.227,7	6.518.679,7
03. Industri Pengolahan	1.200.439,7	1.337.803,9	1.471.313,1
04. Pengadaan Listrik dan Gas	6.784,8	7.404,6	7.967,6
05. Pengadaan Air, Pengelolaan Sampah, Limbah	10.499,1	11.118,2	11.953,6
06. Konstruksi	1.568.935,2	1.711.631,9	1.920.246,9
07. Perdagangan Besar dan Eceran, Reparasi Mobil dan Sepeda Motor	2.516.123,1	2.821.677,2	3.177.507,4
08. Transportasi dan Pergudangan	225.752,6	260.589,2	293.791,3
09. Penyediaan Akomodasi dan Makan Minum	141.576,5	158.875,0	182.193,2
10. Informasi dan Komunikasi	1.048.299,6	1.171.650,7	1.319.527,8
11. Jasa Keuangan dan Asuransi	426.865,8	486.627,4	548.297,8
12. Real Estate	216.581,9	238.824,5	259.067,0
13. Jasa Perusahaan	44.413,1	49.110,7	53.808,4
14. Administrasi Pemerintahan, Pertahanan dan Jaminan Sosial wajib	755.393,3	822.490,9	893.201,2
15. Jasa Pendidikan	575.986,5	655.207,3	721.627,8
16. Jasa Kesehatan dan Kegiatan Sosial	78.167,0	88.417,3	97.667,6
17. Jasa Lainnya	153.006,8	170.241,1	184.997,0
<b>PDRB</b>	<b>28.311.397,3</b>	<b>27.156.114,5</b>	<b>23.129.576,1</b>
<b>PDRB Tanpa Migas</b>	<b>18.998.480,8</b>	<b>21.115.606,4</b>	<b>11.309.291,2</b>

Sumber : Badan Pusat Statistik Kabupaten Sumenep

Source : *Statistics Of Sumenep Regency*

Tabel/ Table 10.1  
Lanjutan/ Continued

Lapangan Usaha Sector	Tahun Year	
	2017	2018
(1)	(2)	(3)
01. Pertanian, Kehutanan, dan Perikanan	12.050.104,3	12.769.565,9
02. Pertambangan dan Penggalian	6.291.152,6	6.470.160,0
03. Industri Pengolahan	1.619.837,0	1.810.797,8
04. Pengadaan Listrik dan Gas	8.965,2	9.803,8
05. Pengadaan Air, Pengelolaan Sampah, Limbah	12.691,5	13.356,0
06. Konstruksi	2.085.836,9	2.257.577,3
07. Perdagangan Besar dan Eceran, Reparasi Mobil dan Sepeda Motor	3.508.024,7	3.917.105,1
08. Transportasi dan Pergudangan	327.136,6	358.075,1
09. Penyediaan Akomodasi dan Makan Minum	207.967,4	231.809,3
10. Informasi dan Komunikasi	1.458.460,9	1.589.040,5
11. Jasa Keuangan dan Asuransi	599.577,9	652.171,0
12. Real Estate	280.491,8	306.919,6
13. Jasa Perusahaan	58.857,4	65.172,1
14. Administrasi Pemerintahan, Pertahanan dan Jaminan Sosial wajib	969.525,7	1.084.123,0
15. Jasa Pendidikan	792.425,5	870.561,1
16. Jasa Kesehatan dan Kegiatan Sosial	108.383,4	117.172,2
17. Jasa Lainnya	199.213,1	220.254,4
<b>PDRB</b>	<b>30.578.651,8</b>	<b>32.743.664,18</b>
<b>PDRB Tanpa Migas</b>	<b>25.007.973,6</b>	<b>27.056.985,63</b>

Sumber : Badan Pusat Statistik Kabupaten Sumenep

Source : Statistics Of Sumenep Regency

Tabel/Table 10.2  
 Produk Domestik Regional Bruto (PDRB) Atas Dasar Harga Konstan 2010  
 Kabupaten Sumenep  
*Gross Regional Domestic Product at Constant Market Prices 2010  
 of Sumenep Regency 2013-2017*  
 (Juta Rp/Million Rp)

Lapangan Usaha <i>Sector</i>	Tahun <i>Year</i>		
	2014	2015	2016
(1)	(2)	(3)	(4)
01. Pertanian, Kehutanan, dan Perikanan	6.886.802,5	7.184.416,1	7.436.620,9
02. Pertambangan dan Penggalian	6.878.207,4	6.378.318,1	6.120.318,1
03. Industri Pengolahan	992.176,8	1.059.271,6	1.126.992,3
04. Pengadaan Listrik dan Gas	6.950,4	7.036,9	7.306,6
05. Pengadaan Air, Pengelolaan Sampah, Limbah	9.751,7	9.969,9	10.290,0
06. Konstruksi	1.274.044,4	1.312.987,7	1.387.020,3
07. Perdagangan Besar dan Eceran, Reparasi Mobil dan Sepeda Motor	2.227.801,7	2.376.422,5	2.537.900,1
08. Transportasi dan Pergudangan	200.864,2	219.174,8	237.424,4
09. Penyediaan Akomodasi dan Makan Minum	129.091,6	141.450,6	155.193,7
10. Informasi dan Komunikasi	1.008.505,1	1.084.810,1	1.191.115,2
11. Jasa Keuangan dan Asuransi	354.321,3	383.964,1	416.817,3
12. Real Estate	191.257,4	206.233,1	220.158,8
13. Jasa Perusahaan	36.824,5	39.671,1	42.117,7
14. Administrasi Pemerintahan, Pertahanan dan Jaminan Sosial wajib	621.036,7	634.557,4	660.510,8
15. Jasa Pendidikan	457.635,8	496.375,1	532.114,3
16. Jasa Kesehatan dan Kegiatan Sosial	66.542,2	72.374,4	77.706,6
17. Jasa Lainnya	135.130,5	143.542,4	152.083,2
<b>PDRB</b>	<b>21.476.944,3</b>	<b>21.750.576,0</b>	<b>22.311.690,1</b>
<b>PDRB Tanpa Migas</b>	<b>15.106.695,8</b>	<b>15.894.209,5</b>	<b>16.724.716,6</b>

Sumber : Badan Pusat Statistik Kabupaten Sumenep

Source : *Statistics Of Sumenep Regency*

Tabel/ Table 10.2  
Lanjutan/ Continued

Lapangan Usaha Sector	Tahun Year	
	2017	2018
(1)	(2)	(3)
01. Pertanian, Kehutanan, dan Perikanan	7.681.993,8	7.866.048,3
02. Pertambangan dan Penggalian	5.925.121,3	5.837.004,9
03. Industri Pengolahan	1.202.157,3	1.297.490,1
04. Pengadaan Listrik dan Gas	7.589,5	7.868,0
05. Pengadaan Air, Pengelolaan Sampah, Limbah	10.646,0	10.978,0
06. Konstruksi	1.472.898,8	1.581.774,5
07. Perdagangan Besar dan Eceran, Reparasi Mobil dan Sepeda Motor	2.712.183,5	2.933.660,9
08. Transportasi dan Pergudangan	256.632,7	276.195,7
09. Penyediaan Akomodasi dan Makan Minum	170.402,2	185.874,3
10. Informasi dan Komunikasi	1.287.837,5	1.402.909,5
11. Jasa Keuangan dan Asuransi	441.744,9	471.774,0
12. Real Estate	232.735,2	247.854,6
13. Jasa Perusahaan	44.736,2	47.785,9
14. Administrasi Pemerintahan, Pertahanan dan Jaminan Sosial wajib	687.525,7	723.208,3
15. Jasa Pendidikan	571.278,2	618.882,3
16. Jasa Kesehatan dan Kegiatan Sosial	83.330,6	89.945,3
17. Jasa Lainnya	160.882,1	171.065,9
<b>PDRB</b>	<b>22.949.695,5</b>	<b>23.770.320,32</b>
<b>PDRB Tanpa Migas</b>	<b>17.579.916,1</b>	<b>18.512.472,51</b>

Sumber : Badan Pusat Statistik Kabupaten Sumenep

Source : Statistics Of Sumenep Regency

Tabel/Table 10.3  
 Distribusi Produk Domestik Regional Bruto Kabupaten Sumenep  
 Menurut Lapangan Usaha  
*Distribution of Gross Regional Domestic of Sumenep Regency  
 by Use of Industrial Origin 2013-2017*  
 (persen)

Lapangan Usaha <i>Sector</i>	Tahun <i>Year</i>		
	2014	2015	2016
(1)	(2)	(3)	(4)
01. Pertanian, Kehutanan, dan Perikanan	33,33	38,59	39,04
02. Pertambangan dan Penggalian	34,99	24,62	22,50
03. Industri Pengolahan	4,24	4,93	5,08
04. Pengadaan Listrik dan Gas	0,02	0,03	0,03
05. Pengadaan Air, Pengelolaan Sampah, Limbah	0,04	0,04	0,04
06. Konstruksi	5,54	6,30	6,63
07. Perdagangan Besar dan Eceran, Reparasi Mobil dan Sepeda Motor	8,89	10,39	10,97
08. Transportasi dan Pergudangan	0,80	0,96	1,01
09. Penyediaan Akomodasi dan Makan Minum	0,50	0,59	0,63
10. Informasi dan Komunikasi	3,70	4,31	4,55
11. Jasa Keuangan dan Asuransi	1,51	1,79	1,89
12. Real Estate	0,76	0,88	0,89
13. Jasa Perusahaan	0,16	0,18	0,19
14. Administrasi Pemerintahan, Pertahanan dan Jaminan Sosial wajib	2,67	3,03	3,08
15. Jasa Pendidikan	2,03	2,41	2,49
16. Jasa Kesehatan dan Kegiatan Sosial	0,28	0,33	0,34
17. Jasa Lainnya	0,54	0,63	0,64
<b>PDRB</b>	<b>100,00</b>	<b>100,00</b>	<b>100,00</b>
<b>PDRB Tanpa Migas</b>	<b>67,11</b>	<b>77,76</b>	<b>79,84</b>

Sumber : Badan Pusat Statistik Kabupaten Sumenep

Source : *Statistics Of Sumenep Regency*

Tabel/ Table 10.3  
Lanjutan/ Continued

Lapangan Usaha Sector	Tahun Year	
	2017	2018
(1)	(2)	(3)
01. Pertanian, Kehutanan, dan Perikanan	39,41	39,0
02. Pertambangan dan Penggalian	20,57	19,8
03. Industri Pengolahan	5,30	5,5
04. Pengadaan Listrik dan Gas	0,03	0,0
05. Pengadaan Air, Pengelolaan Sampah, Limbah	0,04	0,0
06. Konstruksi	6,82	6,9
07. Perdagangan Besar dan Eceran, Reparasi Mobil dan Sepeda Motor	11,47	12,0
08. Transportasi dan Pergudangan	1,07	1,1
09. Penyediaan Akomodasi dan Makan Minum	0,68	0,7
10. Informasi dan Komunikasi	4,77	4,9
11. Jasa Keuangan dan Asuransi	1,96	2,0
12. Real Estate	0,92	0,9
13. Jasa Perusahaan	0,19	0,2
14. Administrasi Pemerintahan, Pertahanan dan Jaminan Sosial wajib	3,17	3,3
15. Jasa Pendidikan	2,59	2,7
16. Jasa Kesehatan dan Kegiatan Sosial	0,35	0,4
17. Jasa Lainnya	0,65	0,7
<b>PDRB</b>	<b>100,00</b>	<b>100,00</b>
<b>PDRB Tanpa Migas</b>	<b>81,78</b>	<b>82,63</b>

Sumber : Badan Pusat Statistik Kabupaten Sumenep

Source : Statistics Of Sumenep Regency

Tabel/Table 10.4  
 Pertumbuhan Ekonomi Kabupaten Sumenep  
 Menurut Lapangan Usaha  
*Economic Growth of Sumenep Regency  
 by Use of Industrial Origin 2013-2017*  
 (persen)

Lapangan Usaha <i>Sector</i>	Tahun <i>Year</i>		
	2014	2015	2016
(1)	(2)	(3)	(4)
18. Pertanian, Kehutanan, dan Perikanan	3,08	4,32	3,51
19. Pertambangan dan Penggalian	8,08	-7,27	-4,04
20. Industri Pengolahan	6,79	6,76	6,39
21. Pengadaan Listrik dan Gas	5,37	1,24	3,83
22. Pengadaan Air, Pengelolaan Sampah, Limbah	2,74	2,24	3,21
23. Konstruksi	6,44	3,06	5,64
24. Perdagangan Besar dan Eceran, Reparasi Mobil dan Sepeda Motor	7,27	6,67	6,79
25. Transportasi dan Pergudangan	9,59	9,12	8,33
26. Penyediaan Akomodasi dan Makan Minum	9,75	9,57	9,72
27. Informasi dan Komunikasi	12,48	7,57	9,80
28. Jasa Keuangan dan Asuransi	9,33	8,37	8,56
29. Real Estate	8,56	7,83	6,75
30. Jasa Perusahaan	7,66	7,73	6,17
31. Administrasi Pemerintahan, Pertahanan dan Jaminan Sosial wajib	1,31	2,18	4,09
32. Jasa Pendidikan	8,75	8,47	7,20
33. Jasa Kesehatan dan Kegiatan Sosial	8,73	8,76	7,37
34. Jasa Lainnya	6,41	6,23	5,95
<b>PDRB</b>	<b>6,23</b>	<b>1,27</b>	<b>2,58</b>
<b>PDRB Tanpa Migas</b>	<b>5,28</b>	<b>5,21</b>	<b>5,23</b>

Sumber : Badan Pusat Statistik Kabupaten Sumenep

Source : *Statistics Of Sumenep Regency*

Tabel/ Table 10.4  
Lanjutan/ Continued

Lapangan Usaha Sector	Tahun Year	
	2017	2018
(1)	(2)	(3)
18. Pertanian, Kehutanan, dan Perikanan	3,30	2,4
19. Pertambangan dan Penggalian	-3,19	-1,5
20. Industri Pengolahan	6,67	7,9
21. Pengadaan Listrik dan Gas	3,87	3,7
22. Pengadaan Air, Pengelolaan Sampah, Limbah	3,46	3,1
23. Konstruksi	6,19	7,4
24. Perdagangan Besar dan Eceran, Reparasi Mobil dan Sepeda Motor	6,87	8,2
25. Transportasi dan Pergudangan	8,09	7,6
26. Penyediaan Akomodasi dan Makan Minum	9,80	9,1
27. Informasi dan Komunikasi	8,12	8,9
28. Jasa Keuangan dan Asuransi	5,98	6,8
29. Real Estate	5,71	6,5
30. Jasa Perusahaan	6,22	6,8
31. Administrasi Pemerintahan, Pertahanan dan Jaminan Sosial wajib	4,09	5,2
32. Jasa Pendidikan	7,36	8,3
33. Jasa Kesehatan dan Kegiatan Sosial	7,24	7,9
34. Jasa Lainnya	5,79	6,3
<b>PDRB</b>	<b>2,86</b>	<b>3,58</b>
<b>PDRB Tanpa Migas</b>	<b>5,11</b>	<b>5,30</b>

Sumber : Badan Pusat Statistik Kabupaten Sumenep

Source : Statistics Of Sumenep Regency



# DATA

MENCERDASKAN BANGSA

*Englighten The Nation*



**BADAN PUSAT STATISTIK KABUPATEN SUMENEP**

**Statistics Of Sumenep Regency**

**JL. Seludang No. 4, 69417**

**Telp. (0328) 662226, email : [bps3529@bps.go.id](mailto:bps3529@bps.go.id)**